

KABUPATEN BREBES

Dalam Angka

Brebres Regency In Figures

2023



**BADAN PUSAT STATISTIK
KABUPATEN BREBES**
BPS - Statistics of Brebes Regency

KABUPATEN BREBES

Dalam Angka

Brebek Regency In Figures

2023

brebeskab.bps.go.id



KABUPATEN BREBES DALAM ANGKA
Brebes Regency in Figures
2023

ISSN : 0215 - 3570
No. Publikasi/*Publication Number* : 33290.2309
Katalog /*Catalog* : 1102001.3329

Ukuran Buku/*Book Size* : 14,8 cm x 21 cm
Jumlah Halaman/*Number of Pages* : xxxviii + 388 hal/*pages*

Naskah/*Manuscript* :
BPS Kabupaten Brebes
BPS-Statistics of Brebes Regency

Penyunting/*Editor* :
BPS Kabupaten Brebes
BPS-Statistics of Brebes Regency

Gambar Kover/*Cover Design* :
Seksi Integrasi Pengolahan dan Diseminasi Statistik
Section of Integration Processing and Statistics Dissemination

Ilustrasi Kover/*Cover Illustration* :
Seksi Integrasi Pengolahan dan Diseminasi Statistik
Section of Integration Processing and Statistics Dissemination

Diterbitkan oleh/*Published by* :
©BPS Kabupaten Brebes/*BPS-Statistics of Brebes Regency*

Dilarang mengumumkan, mendistribusikan, mengomunikasikan, dan/atau menggandakan sebagian atau seluruh isi buku ini untuk tujuan komersil tanpa izin tertulis dari Badan Pusat Statistik.

Prohibited to announce, distribute, communicate, and/or copy part or all of this book for commercial purpose without permission from BPS-Statistics Indonesia.

PETA WILAYAH KABUPATEN BREBES
MAP OF BREBES REGENCY



KEPALA BPS KABUPATEN BREBES
CHIEF STATISTICIAN OF BREBES REGENCY



Dra. Prita Rextiana, MM



KATA PENGANTAR

Kabupaten Brebes Dalam Angka 2023 merupakan publikasi tahunan yang diterbitkan oleh BPS Kabupaten Brebes. Publikasi ini memuat data tentang keadaan Geografi, Pemerintahan, Penduduk dan Ketenagakerjaan, Sosial dan Ekonomi Kabupaten Brebes. Oleh karena itu dengan data tersebut diharapkan dapat membantu melengkapi penyusunan rencana dan evaluasi pembangunan di Kabupaten Brebes.

Seperti pada tahun sebelumnya publikasi Kabupaten Brebes Dalam Angka 2023 terbit lebih awal sebagai upaya peningkatan pelayanan kebutuhan data statistik bagi segenap pengguna data. Publikasi ini dapat terwujud berkat kerja sama dan bantuan dari berbagai pihak baik instansi pemerintah maupun swasta. Kepada semua pihak yang telah memberikan bantuan disampaikan penghargaan dan terima kasih yang sebesar – besarnya.

Akhirnya tanggapan dan saran yang bersifat konstruktif dari para pemakai sangat diharapkan untuk perbaikan publikasi yang akan datang. Semoga publikasi ini bermanfaat bagi kita semua.

Brebes, Februari 2023
Kepala BPS
Kabupaten Brebes



Dra. Prita, Rextiana, MM



PREFACE

Brebes Regency in Figures 2023 is an annual publication written by BPS – Statistics of Brebes Regency. This publication include of data such as condition of geographic, government, Population and Employment, Social and Economic of Brebes regency. Therefore hopely it can help to equip compilation of development planning and evaluation in Brebes Regency.

This publication has been made possible with the assistance and contribution from several governmental institutions and private organizations. To all parties who have been involved in the preparation of thispublication, I would like to express my sincerest appreciation and gratitude.

Finally, Comments and constructive suggestions for the improvement of this publication are always welcome. May this publication will be beneficial for all.

*Brebes, February 2023
Chief Statistician of
Brebes Regency*

Dra. Prita Rextiana, MM

DAFTAR ISI / CONTENTS

	Halaman <i>Page</i>
Kata Pengantar/ <i>Preface</i>	vii
Daftar Isi/ <i>Contents</i>	ix
Daftar Tabel/ <i>List of Tables</i>	xi
Daftar Gambar/ <i>List of Pictures</i>	xxxii
Penjelasan Umum/ <i>Explanatory Notes</i>	xxxiii
Daftar Singkatan/ <i>List of Abbreviations</i>	xxxv
Statistik Kunci/ <i>Key Statistics</i>	xxxvii
1. Geografi dan Iklim/ <i>Geography and Climate</i>	1
2. Pemerintahan/ <i>Government</i>	33
3. Penduduk dan Ketenagakerjaan/ <i>Population and Employment</i>	55
4. Sosial dan Kesejahteraan Rakyat/ <i>Social and Welfare</i>	89
5. Pertanian, Kehutanan, Peternakan, dan Perikanan/ <i>Agriculture, Forestry, Livestock, and Fishery</i>	179
6. Industri, Pertambangan, dan Energi/ <i>Industry, Mining, and Energy</i>	271
7. Pariwisata/ <i>Tourism</i>	283
8. Transportasi dan Komunikasi/ <i>Transportation and Communication</i>	295
9. Perbankan, Koperasi, dan Harga-harga / <i>Banking, Cooperative, and Prices</i>	309
10. Pengeluaran Penduduk/ <i>Population Expenditure</i>	327
11. Perdagangan/ <i>Trade</i>	339
12. Sistem Neraca Regional/ <i>System of Regional Accounts</i>	349
13. Perbandingan Antar Kabupaten/Kota/ <i>Regency/Municipal Comparison</i>	367

<https://brebeskab.bps.go.id>

DAFTAR TABEL/LIST OF TABLES

Halaman
Page

1.	GEOGRAFI DAN IKLIM/GEOGRAPHY AND CLIMATE	
1.1	KEADAAN GEOGRAFI	
	GEOGRAPHY CONDITION	
1.1.1	Luas Daerah dan Jumlah Pulau Menurut Kecamatan di Kabupaten Brebes, 2022 <i>Total Area and Number of Islands by Subdistrict in Brebes Regency 2022</i>	9
1.1.2	Tinggi Wilayah dan Jarak ke Ibukota Kabupaten Menurut Kecamatan di Kabupaten Brebes, 2022 <i>Altitude and Distance to the Capital of Regency by Subdistrict in Brebes Regency, 2022</i>	11
1.2	KEADAAN IKLIM	
	CLIMATE CONDITION	
1.2.1	Pengamatan Unsur Iklim Menurut Bulan di Kabupaten Brebes, 2022 <i>Observation of Climate Elements By Months at Brebes Regency, 2022</i>	12
1.2.2	Jumlah Curah Hujan per Bulan (Mm) Menurut Bulan Menurut Kecamatan di Kabupaten Brebes, 2022..... <i>Amount of Precipitation by Month (Mm) and Subdistricts in Brebes Regency, 2022</i>	15
1.2.2	Jumlah Hari Hujan per Bulan Menurut Bulan Menurut Kecamatan di Kabupaten Brebes, 2022..... <i>Amount of Rainy Days by Month and Subdistricts in Brebes Regency, 2022</i>	32

2. PEMERINTAHAN/GOVERNMENT

**2.1 WILAYAH ADMINISTRATIF
ADMINISTRATIVE AREA**

2.1.1 Jumlah Desa¹/Kelurahan Menurut Kecamatan di Kabupaten Brebes, 2018–2022
Number of Villages¹/Kelurahan by Subdistrict in Brebes Regency, 2018–2022 41

**2.2 DEWAN PERWAKILAN RAKYAT DAERAH
REGIONAL HOUSE OF REPRESENTATIVE**

2.2.1 Jumlah Anggota Dewan Perwakilan Rakyat Daerah Menurut Partai Politik dan Jenis Kelamin di Kabupaten Brebes, 2022
Number of Regional House of Representatives's Members by Political Parties and Sex in Brebes Regency 2022 42

2.2.2 Jumlah Anggota Dewan Perwakilan Rakyat Daerah Menurut Partai Politik dan Jenis Kelamin di Kabupaten Brebes, 2022
Number of Regional House of Representatives's Members by Political Parties and Sex in Brebes Regency 2022 43

**2.3 SUMBER DAYA MANUSIA
HUMAN RESOURCES**

2.3.1 Jumlah Pegawai Negeri Sipil Menurut Jabatan dan Jenis Kelamin di Kabupaten Brebes, Desember 2021 dan Desember 2022
Number of Civil Servants by Occupation and Sex in Brebes Regency, December 2021 dan December 2022 44

2.3.2 Jumlah Pegawai Negeri Sipil Menurut Tingkat Pendidikan dan Jenis Kelamin di Kabupaten Brebes, Desember 2021 dan Desember 2022 / *Number of Civil Servants by Educational Level and Sex in Brebes Regency, December 2021 and December 2022* 46

2.3.3 Jumlah Pegawai Negeri Sipil Menurut Tingkat Kepangkatan dan Jenis Kelamin di Kabupaten Brebes, Desember 2021 dan Desember 2022/ *Number of Civil Servants by Hierarchy and Sex*

	<i>in Brebes Regency, December 2021 and December 2022.....</i>	48
2.4	KEUANGAN PEMERINTAH	
	GOVERNMENT FINANCE	
2.4.1	Realisasi Pendapatan Pemerintah Kabupaten Brebes Menurut Jenis Pendapatan (ribu rupiah), 2019–2022 <i>Actual Brebes Regency/Municipal Government Revenues by Kind of Revenues (thousand rupiahs), 2019–2022.....</i>	50
2.4.2	Realisasi Belanja Pemerintah Kabupaten Brebes Menurut Jenis Belanja (ribu rupiah), 2019–2022 <i>Actual Brebes Regency/Municipal Government Expenditures by Kind of Expenditures (thousand rupiahs), 2019–2022</i>	52
3.	PENDUDUK DAN KETENAGAKERJAAN/ POPULATION AND EMPLOYMENT	
3.1	PENDUDUK	
	POPULATION	
3.1.1	Penduduk, Laju Pertumbuhan Penduduk per Tahun, Distribusi Persentase Penduduk, Kepadatan Penduduk, Rasio Jenis Kelamin Penduduk Menurut Kecamatan di Kabupaten Brebes, 2022 <i>Population, Annual Population Growth Rate, Percentage Distribution of Population, Population Density, and Population Sex Ratio by Subdistrict in Brebes Regency, 2022</i>	69
3.1.2	Jumlah Penduduk Menurut Kelompok Umur dan Jenis Kelamin di Kabupaten Brebes, 2022 <i>Population by Age Groups and Sex in Brebes Regency, 2022.....</i>	72

3.2 KETENAGAKERJAAN

EMPLOYMENT

3.2.1	Jumlah Penduduk Berumur 15 Tahun Keatas Menurut Jenis Kegiatan Selama Seminggu yang Lalu dan Jenis Kelamin di Kabupaten Brebes, 2022 <i>Population Aged 15 Years and Over by Type of Activity During The Previous Week and Sex in Brebes Regency, 2022.....</i>	73
3.2.2	Penduduk Berumur 15 Tahun ke Atas Menurut Pendidikan Tertinggi yang Ditamatkan dan Jenis Kegiatan Selama Seminggu yang Lalu di Kabupaten Brebes, 2022 <i>Population 15 Years of Age and Over by Educational Attainment and Type of Activity During the Previous Week in Brebes Regency, 2022</i>	74
3.2.3	Penduduk Berumur 15 Tahun Ke Atas yang Bekerja Selama Seminggu yang Lalu Menurut Status Pekerjaan Utama dan Lapangan Kerja Utama di Kabupaten Brebes, 2022 <i>Population 15 Years of Age and Over who Worked During The Previous Week by Main Employment Status and Main Industry in Brebes Regency, 2022.....</i>	77
3.2.4	Penduduk Berumur 15 Tahun Ke Atas yang Bekerja Selama Seminggu yang Lalu Menurut Status Pekerjaan Utama dan Jenis Kelamin di Kabupaten Brebes, 2022 <i>Population 15 Years of Age and Over who Worked During The Previous Week by Main Employment Status and Sex in Brebes Regency, 2022</i>	78
3.2.5	Penduduk Berumur 15 Tahun ke Atas yang Bekerja Selama Seminggu yang Lalu Menurut Jumlah Jam Kerja pada Pekerjaan Utama dan Lapangan Pekerjaan Utama di Kabupaten Brebes, 2022 <i>Population 15 Years of Age and Over who Worked During The Previous Week by Total Working Hours on Main Job and Main Industry in Brebes Regency, 2022</i>	79
3.2.6	Penduduk Berumur 15 Tahun ke Atas yang Bekerja Selama Seminggu yang Lalu Menurut Lapangan Pekerjaan Utama dan Pendidikan Tertinggi yang Ditamatkan di Kabupaten Brebes, 2022 <i>Population 15 Years of Age and Over who Worked During The</i>	

	<i>Previous Week by Main Industry and Educational Attainment in Brebes Regency, 2022</i>	80
3.2.7	Penduduk Berumur 15 Tahun Ke Atas yang Bekerja Selama Seminggu yang Lalu Menurut Jumlah Jam Kerja Pada Pekerjaan Utama dan Jenis Kelamin di Kabupaten Brebes, 2022 <i>Population 15 Years of Age and Over who Worked During The Previous Week by Total Working Hours on Main Job and Sex in Brebes Regency, 2022</i>	81
3.2.8	Penduduk Berumur 15 Tahun Ke Atas yang Bekerja Selama Seminggu yang Lalu Jumlah Jam Kerja Seluruhnya dan Jenis Kelamin di Kabupaten Brebes, 2022 <i>Population 15 Years of Age and Over who Worked During The Previous Week by Total Working Hours and Sex in Brebes Regency 2022</i>	82
3.2.9	Penduduk Berumur 15 Tahun Ke Atas yang Bekerja Selama Seminggu yang Lalu Menurut Kelompok Umur dan Jumlah Jam Kerja Seluruhnya di Kabupaten Brebes, 2022 <i>Population 15 Years of Age and Over who Worked During The Previous Week by Age Group and Total Working Hours in Brebes Regency 2022</i>	83
3.2.10	Penduduk Berumur 15 Tahun Ke Atas yang Bekerja Selama Seminggu yang Lalu Menurut Kelompok Umur dan Jenis Kelamin di Kabupaten Brebes, 2022 <i>Population 15 Years of Age and Over who Worked During The Previous Week by Age Group and Sex in Brebes Regency, 2022</i>	84
3.2.11	Penduduk Berumur 15 Tahun ke Atas yang Bekerja Selama Seminggu yang Lalu Menurut Status Pekerjaan Utama dan Pendidikan Tertinggi yang Ditamatkan di Kabupaten Brebes, 2022 <i>Population 15 Years of Age and Over who Worked During The Previous Week by Main Industry and Educational Attainment in Brebes Regency, 2022</i>	85
3.2.12	Penduduk Berumur 15 Tahun Ke Atas yang Bekerja Selama Seminggu yang Lalu Menurut Lapangan Pekerjaan Utama dan Jenis Kelamin di Kabupaten Brebes, 2022 <i>Population 15 Years of Age and Over who Worked During The</i>	

	Halaman Page
<i>Previous Week by Main Industry and Sex in Brebes Regency, 2022</i>	86
3.2.13 Jumlah Pencari Kerja Terdaftar Menurut Tingkat Pendidikan Tertinggi yang Ditamatkan dan Jenis Kelamin di Kabupaten Brebes, 2022 <i>Number of Registered Job Applicants by Educational Attainment and Sex in Brebes Regency, 2022</i>	87
4. SOSIAL DAN KESEJAHTERAAN RAKYAT/SOCIAL AND WELFARE	
4.1 PENDIDIKAN	
EDUCATION	
4.1.1 Jumlah Sekolah, Guru, dan Murid Taman Kanak-Kanak (TK) di Bawah Kementerian Pendidikan dan Kebudayaan Menurut Kecamatan di Kabupaten Brebes, 2018/2022 dan 2022/2022 <i>Number of Schools, Teachers, and Pupils in Kindergarten Under The Ministry of Education and Culture by Subdistrict in Brebes Regency, 2018/2022 dan 2022/2022</i>	103
4.1.2 Jumlah Sekolah, Guru, dan Murid Raudatul Athfal (RA) di Bawah Kementerian Agama Menurut Kecamatan di Kabupaten Brebes, 2018/2022 dan 2022/2022 <i>Number of Schools, Teachers, and Pupils in Raudatul Athfal (RA) Under The Ministry of Religious Affairs by Subdistrict in Brebes Regency, 2018/2022 dan 2022/2022</i>	106
4.1.3 Jumlah Sekolah, Guru, dan Murid Sekolah Dasar (SD) di Bawah Kementerian Pendidikan dan Kebudayaan Menurut Kecamatan di Kabupaten Brebes, 2018/2022 dan 2022/2022 <i>Number of Schools, Teachers, and Pupils in Primary Schools Under The Ministry of Education and Culture by Subdistrict in Brebes Regency, 2018/2022 dan 2022/2022</i>	107
4.1.4 Jumlah Sekolah, Guru, dan Murid Madrasah Ibtidaiyah (MI) di Bawah Kementerian Agama Menurut Kecamatan Menurut Kecamatan di Kabupaten Brebes, 2018/2022 dan 2022/2022 <i>Number of Schools, Teachers, and Pupils in Madrasah Ibtidaiyah (MI) Under The Ministry of Religious Affairs by Subdistrict in Brebes</i>	

	Halaman Page
<i>Regency, 2018/2022 dan 2022/2022</i>	110
4.1.5 Jumlah Sekolah, Guru, dan Murid Sekolah Menengah Pertama (SMP) di Bawah Kementerian Pendidikan dan Kebudayaan Menurut Kecamatan di Kabupaten Brebes, 2018/2022 dan 2022/2022 <i>Number of Schools, Teachers, and Pupils in Junior High Schools Under The Ministry of Education and Culture by Subdistrict in Brebes Regency, 2018/2022 dan 2022/2022</i>	113
4.1.6 Jumlah Sekolah, Guru, dan Murid Madrasah Tsanawiyah (MTs) di Bawah Kementerian Agama Menurut Kecamatan di Kabupaten Brebes, 2018/2022 dan 2022/2022 <i>Number of Schools, Teachers, and Pupils in Madrasah Tsanawiyah (MTs) Under The Ministry of Religious Affairs by Subdistrict in Brebes Regency, 2018/2022 dan 2022/2022</i>	116
4.1.7 Jumlah Sekolah, Guru, dan Murid Sekolah Menengah Atas (SMA) di Bawah Kementerian Pendidikan dan Kebudayaan Menurut Kecamatan di Kabupaten Brebes, 2018/2022 dan 2022/2022 <i>Number of Schools, Teachers, and Pupils in Senior High Schools Under The Ministry of Education and Culture by Subdistrict in Brebes Regency, 2018/2022 dan 2022/2022</i>	119
4.1.8 Jumlah Sekolah, Guru, dan Murid Sekolah Menengah Kejuruan (SMK) di Bawah Kementerian Pendidikan dan Kebudayaan Menurut Kecamatan di Kabupaten Brebes, 2018/2022 dan 2022/2022 <i>Number of Schools, Teachers, and Pupils in Vocational High Schools Under The Ministry of Education and Culture by Subdistrict in Brebes Regency, 2018/2022 dan 2022/2022</i>	122
4.1.9 Jumlah Sekolah, Guru, dan Murid Madrasah Aliyah (MA) di Bawah Kementerian Agama Menurut Kecamatan di Kabupaten Brebes, 2018/2022 dan 2022/2022 <i>Number of Schools, Teachers, and Pupils in Madrasah Aliyah (MA) Under the Ministry of Religious Affairs by Subdistrict in Brebes Regency, 2018/2022 dan 2022/2022</i>	125
4.1.10 Jumlah Desa ¹ /Kelurahan yang Memiliki Fasilitas Sekolah Menurut	

	Kecamatan dan Tingkat Pendidikan di Kabupaten Brebes, 2014– 2022 <i>Number of Villages¹/Kelurahan Having Educational Facilities by Subdistrict and Educational Level in Brebes Regency , 2014– 2022.....</i>	128
4.1.11	Jumlah Pondok Pesantren, Kyai/Ustad dan Santri Menurut Kecamatan di Kabupaten Brebes, 2022 <i>Number of Islamic Boarding School, Kyai/Ustad, and Santri by Subdistrict in Brebes Regency, 2022.....</i>	133
4.1.12	Angka Partisipasi Murni (APM) dan Angka Partisipasi Kasar (APK) Menurut Jenjang Pendidikan di Kabupaten Brebes, 2021 dan 2022 <i>Net Participation Rates and Gross Participation Rates by Educational Level in Brebes Regency , 2021 and 2022.....</i>	134
4.1.13	Persentase Penduduk Berumur 15 Tahun ke Atas yang Melek Huruf Menurut Kelompok Umur di Kabupaten Brebes, 2021 dan 2022 <i>Percentage of Literate People Aged 15 Years and Over by Age Group in Brebes Regency , 2021 and 2022.....</i>	135
4.1.14	Persentase Penduduk Usia 7–24 Tahun Menurut Jenis Kelamin, Kelompok Umur Sekolah, dan Partisipasi Sekolah, 2020–2022 <i>Percentage of Population Aged 7–24 Years by Sex, School Age Group, and School Participation, 2020-2022.....</i>	136
4.1.15	Jumlah Perguruan Tinggi1, Mahasiswa, dan Tenaga Pendidik (Negeri dan Swasta) di Bawah Kementerian Riset, Teknologi dan Pendidikan Tinggi Menurut Kecamatan, 2022 <i>Number of Villages¹/Kelurahan Having Educational Facilities by Subdistrict and Educational Level in Brebes Regency , 2022.....</i>	139
4.1.16	Jumlah Perguruan Tinggi1, Mahasiswa, dan Tenaga Pendidik (Negeri dan Swasta) di Bawah Kementerian Agama Menurut Kecamatan, 2022 <i>Number of Universities¹, Students, and Lecturers (State and Private) Under the Ministry of Religious Affairs by Subdistrict 2022.....</i>	141
4.2	KESEHATAN HEALTH	
4.2.1	Jumlah Desa ¹ /Kelurahan Yang Memiliki Sarana Kesehatan Menurut Kecamatan di Kabupaten Brebes, 2020–2022	

	<i>Number of Villages¹/Kelurahan Having Health Facilities by Subdistrict in Brebes Regency, 2020–2022</i>	143
4.2.2	Jumlah Tenaga Kesehatan Menurut Kecamatan di Kabupaten Brebes, 2022 <i>Number of Medical Personnel by Subdistrict in Brebes Regency, 2022 ..</i>	149
4.2.3	Jumlah Rumah Sakit Umum, Rumah Sakit Khusus, Rumah Sakit/Rumah Bersalin, Puskesmas, Klinik/Balai Kesehatan, Posyandu, dan Polindes Menurut Kecamatan di Kabupaten Brebes 2021 dan 2022 <i>Number of General Hospital, Special Hospital, Maternity Hospital and Public Health Center, Medical Clinic, Integrated Service Post, Village maternity Cottage by Subdistrict in Brebes Regency, 2021 and 2022.....</i>	150
4.2.4	Jumlah Kasus HIV/AIDS, IMS, Diare, TB dan Malaria Menurut Kecamatan di Kabupaten Brebes, 2022 <i>Number of cases of HIV / AIDS, STIs, Diarrhea, Tuberculosis and Malaria, 2022</i>	153
4.2.5	Jumlah Bayi Lahir, Bayi Berat Badan Lahir Rendah (BBLR) Dirujuk dan Bergizi buruk Menurut Kecamatan Di Kabupaten Brebes, 2022 <i>Treated LBW and Malnutrition Cases by Subdistrict In Brebes Regency, 2022</i>	154

4.3 AGAMA DAN SOSIAL LAINNYA
RELIGION AND OTHER SOCIAL AFFAIRS

4.3.1	Jumlah Penduduk Menurut Kecamatan dan Agama yang Dianut Kecamatan di Kabupaten Brebes, 2022 <i>Population by Subdistrict and Religion in Brebes Regency, 2022</i>	155
4.3.2	Jumlah Tempat Peribadatan Menurut Kecamatan di Kabupaten Brebes, 2022 <i>Number of Places of Worship by Subdistrict in Brebes Regency, 2022...</i>	156
4.3.3	Jumlah Jemaah Haji yang Diberangkatkan ¹ ke Tanah Suci Mekah Menurut Kecamatan di Kabupaten Brebes, 2022 <i>Number of Hajj Pilgrims Departured¹ to the Holyland of Mecca by n</i>	

	Halaman Page
<i>Brebes Regency, , 2022</i>	157
4.3.4 Nikah, Talak dan Cerai Menurut Kecamatan di Kabupaten Brebes, 2021–2022 <i>Number of Marriages and Divorces in Brebes Regency, , 2021–2022</i>	158
4.3.5 Jumlah Perceraian Menurut Faktor dan Kecamatan di Kabupaten Brebes, 2022 <i>Number of Divorces by Factors and Subdistric in Brebes Regency, 2022</i>	160
4.3.6 Jumlah Desa /Kelurahan yang Mengalami Bencana Alam Menurut Kecamatan di Kabupaten Brebes, 2020–2022 <i>Number of Villages/Urban Villages that Had Natural Disaster by Subdistrict in Brebes Regency, 2020-2022</i>	161
4.3.7 Jumlah Korban Manusia yang Diakibatkan Kejadian Bencana Alam Menurut Kecamatan di Kabupaten Brebes, 2020-2022 <i>Number of of Human Victim Due To Disaster by Subdistrict in Brebes Regency, 2020- 2022</i>	164
4.3.8 Jumlah Kerusakan Rumah yang Diakibatkan Bencana Alam Menurut Kecamatan di Kabupaten Brebes, 2022 <i>Number of Damaged Houses Due to Disaster by Subdistrict in Brebes Regency, 2022</i>	167
4.3.9 Jumlah Penerima Bantuan (kepala keluarga) dan Anggaran Bantuan Sosial Pangan Menurut Kecamatan di Kabupaten Brebes, 2022 <i>Number of Aid Recipients (head of household) and Food Social Assistance Budget by Subdistrict in Brebes Regency, 2022</i>	170
4.3.10 Jumlah Kejahatan yang Dilaporkan, Risiko Penduduk Terjadi Tindak Pidana per 100.000 Penduduk, Persentase Penyelesaian Tindak Pidana, dan Selang Waktu Terjadinya Tindak Pidana Menurut Kepolisian Sektor, 2020–2022 <i>Crime Total, Crime Rate per 100,000 Population, Percentage of Crime Clearance, and Time Interval of Crime Occurance by Departmental (Sector) Police Office, 2020-2022</i>	171
4.3.11 Persentase Penyelesaian Tindak Pidana Menurut Kepolisian Sektor di Kabupaten Brebes, 2019-2021 <i>Percentage of Crime Clearance Rate by Sudstrict Pollice Office in</i>	

	Halaman Page
<i>Brebes Regency, 2019-2021</i>	175
4.4 KEMISKINAN POVERTY	
4.4.1 Garis Kemiskinan, Jumlah, dan Persentase Penduduk Miskin di Kabupaten Brebes, 2015–2022 <i>Poverty Line, Number, and Percentage of Poor People in Brebes Regency, 2015-2022</i>	176
4.4.2 Indeks Kedalaman Kemiskinan dan Indeks Keparahan Kemiskinan di Kabupaten Brebes, 2015-2022 <i>Poverty Gap Index and Poverty Severity Index in Brebes Regency, 2015- 2022</i>	177
5. PERTANIAN, KEHUTANAN, PETERNAKAN, DAN PERIKANAN/ AGRICULTURE, FORESTRY, LIVESTOCK, AND FISHERY	
5.1 PERTANIAN AGRICULTURE	
5.1.1 Luas Panen, Produktivitas, dan Produksi Padi Menurut Kecamatan di Kabupaten Brebes, (ha), 2022 <i>Harvested Area, Productivity, dan Production of Paddy by Subdistrict in Brebes Regency (ha), 2022</i>	197
5.1.2 Luas Panen, Produktivitas, dan Produksi Beras Menurut Kecamatan di Kabupaten Brebes, (ha), 2022 <i>Paddy and Rice Production 1 by Subdistrict in Brebes Regency (ha), 2022</i>	198
5.1.3 Produksi Jagung dan Kedelai Menurut Kecamatan di Kabupaten Brebes (ton), 2022 <i>Production of Maize and Soybeans by Subdistrict in Brebes Regency (ton) 2022</i>	199
5.2 HORTIKULTURA HORTICULTURE	
5.2.1 Luas Panen Tanaman Sayuran Menurut Kecamatan dan Jenis Tanaman di Kabupaten Brebes (ha), 2018 dan 2022 <i>Harvested Area of Vegetables by Subdistrict and Kind of Plant in Brebes Regency (ha), 2018 and 2022</i>	200
5.2.2 Produksi Tanaman Sayuran Menurut Kecamatan dan	

	Jenis Tanaman di Kabupaten Brebes (ton), 2018 dan 2022 <i>Production of Vegetables by Subdistrict and Kind of Plant in Brebes Regency (ton), 2018 dan 2022.....</i>	203
5.2.3	Luas Panen Tanaman Sayuran dan Buah-buahan Semusim Menurut Jenis Tanaman di Kabupaten Brebes (ha), 2016–2022 <i>Harvested Area of Seasonal Vegetables and Fruits by Kind of Plant in Brebes Regency (ha), 2016–2022.....</i>	206
5.2.4	Produksi Tanaman Sayuran dan Buah-buahan Semusim Menurut Jenis Tanaman di Kabupaten Brebes (ton), 2016–2022 <i>Production of Seasonal Vegetables and Fruits by Kind of Plant in Brebes Regency (ha), 2016–2022.....</i>	207
5.2.5	Luas Panen Tanaman Biofarmaka Menurut Kecamatan dan Jenis Tanaman di Kabupaten Brebes (m ₂), 2018 dan 2022 <i>Harvested Area of Medicinal Plants by Subdistrict and Kind of Plant in Brebes Regency (m₂), 2018 and 2022</i>	208
5.2.6	Produksi Tanaman Biofarmaka Menurut Kecamatan dan Jenis Tanaman di Kabupaten Brebes (kg), 2018 and 2022 <i>Production of Medicinal Plants by Subdistrict and Kind of Plant in Brebes Regency (kg), 2018 and 2022</i>	210
5.2.7	Luas Panen Tanaman Biofarmaka Menurut Jenis Tanaman di Kabupaten Brebes (m ²), 2016–2022 <i>Harvested Area of Medicinal Plants by Kind of Plant in Brebes Regency (m²), 2016–2022.....</i>	212
5.2.8	Produksi Tanaman Biofarmaka Menurut Jenis Tanaman di Kabupaten Brebes (kg), 2016–2022 <i>Production of Medicinal Plants by Kind of Plant in Brebes Regency (kg), 2016–2022</i>	213
5.2.9	Luas Panen Tanaman Hias Menurut Kecamatan dan Jenis Tanaman di Kabupaten Brebes (m ²), 2018 and 2022 <i>Harvested Area of Ornamental Plants by Subdistrict and Kind of Plant in Brebes Regency (m²), 2018 and 2022.....</i>	214
5.2.10	Produksi Tanaman Hias Menurut Kecamatan dan Jenis Tanaman di Kabupaten Brebes (tangkai), 2018 and 2022 <i>Production of Ornamental Plants by Subdistrict and Kind of Plant in Brebes Regency (stalks), 2018 and 2022.....</i>	216

5.2.11	Luas Panen Tanaman Hias Menurut Jenis Tanaman di Kabupaten Brebes (m ²), 2016–2022 <i>Harvested Area of Ornamental Plants by Kind of Plant in Brebes Regency (m²), 2016–2022</i>	218
5.2.12	Produksi Tanaman Hias Menurut Jenis Tanaman di Kabupaten Brebes (tangkai), 2016–2022 <i>Production of Ornamental Plants by Kind of Plant n Brebes Regency (stalks), 2016–2022</i>	219
5.2.13	Produksi Buah-buahan Menurut Kecamatan dan Jenis Tanaman di Kabupaten Brebes (ton), 2018 and 2022 <i>Production of Fruits by Subdistrict and Kind of Plant in Brebes Regency (ton), 2018 and 2022</i>	220
5.2.14	Produksi Buah–Buahan dan Sayuran Tahunan Menurut Jenis Tanaman (ton) di Kabupaten Brebes, 2016–2022 <i>Production of Annual Fruits and Vegetables by Kind of Plant in Brebes Regency (ton), 2016–2022</i>	223
5.3	PERKEBUNAN ESTATE CROPS	
5.3.1	Luas Areal Tanaman Perkebunan Menurut Kecamatan dan Jenis Tanaman di Kabupaten Brebes (ha), 2018 dan 2022 <i>Planted Area of Estate Crops by Subdistrict and Type of Crops in Brebes Regency (ha), 2018 dan 2022</i>	225
5.3.2	Produksi Perkebunan Menurut Kecamatan dan Jenis Tanaman di Kabupaten Brebes (ton), 2018 dan 2022 <i>Production of Estate by Subdistrict and Type of Crops in Brebes Regency (ton), 2018 and 2022</i>	229
5.4	KEHUTANAN FORESTRY	
5.4.1	Luas Kawasan Hutan Menurut Kecamatan di Kabupaten Brebes (ha) 2022 <i>Extent of Forest Area1 by Subdistric in Brebes Regency (ha) 2022</i>	233
5.4.2	Produksi Kayu Hutan Menurut Jenis Produksi di Kabupaten Brebes (m ³), 2012-2022 <i>Timber Production by Type of Product in Brebes Regency (m³), 2012-2022</i>	235

5.5 PETERNAKAN

LIVESTOCK

5.5.1 Populasi Ternak Menurut Kecamatan dan Jenis Ternak di Kabupaten Brebes (ekor), 2021 dan 2022
Livestock Population by Subdistric and Kind of Livestock in Brebes Regency (heads), 2021 and 2022..... 236

5.5.2 Populasi Unggas Menurut Kecamatan dan Jenis Ternak di Kabupaten Brebes dan Jenis Unggas (ekor), 2021 dan 2022
Poultry Population by Subdistric and Kind of Poultry in Brebes Regency (heads), 2021 and 2022..... 239

5.5.3 Produksi Daging Ternak Menurut Kecamatan dan Jenis Ternak (ekor) di Kabupaten Brebes dan Jenis Ternak (kg), 2021 dan 2022
Meat Production by Subdistric Kind of Livestock (kg) in Brebes Regency, 2021 and 2022..... 241

5.5.4 Produksi Daging Unggas Menurut Kecamatan dan Jenis Ternak (ekor) dan Jenis Unggas (kg) di Kabupaten Brebes, 2021 dan 2022
Poultry Meat Production by Subdistric and Kind of Poultry in Brebes Regency (kg), 2021 and 2022..... 244

5.5.5 Produksi Telur Unggas dan Susu Sapi Menurut Kecamatan dan Jenis Ternak (ekor) di Kabupaten Brebes (ton), 2021 dan 2022
Production of Poultry Eggs and Cow Milk by Subdistric in Brebes Regency (ton), 2021 and 2022..... 246

5.6 PERIKANAN

FISHERY

5.6.1 Produksi dan Nilai Produksi Perikanan Tangkap Menurut Kecamatan di Kabupaten Brebes dan Jenis Penangkapan (ekor), 2022
Production and Production Value of Fish Capture by Subdistric and Type of Captures in Brebes Regency 2022..... 248

5.6.2 Produksi dan Nilai Produksi Perikanan Tangkap di Perairan Umum Menurut Kecamatan di Kabupaten Brebes dan Lokasi, 2022
Production and Production Value of Inland Open Water Capture Fisheries by Subdistric and Location in Brebes Regency 2022..... 250

5.6.3 Produksi dan Nilai Produksi Perikanan Budidaya Menurut Kecamatan dan Jenis Budidaya di Kabupaten Brebes, 2022

	Halaman Page
	<i>Production and Production Value of Aquaculture by Subdistric and Type of Culture in Brebes Regency, 2022</i> 253
5.6.4	Produksi dan Nilai Produksi Perikanan Tangkap di Perairan Air Tawar Menurut Kecamatan di Kabupaten Brebes, 2022 <i>Production and Production Value of Inland Freshwater Capture Fisheries by Subdistric in Brebes Regency, 2022</i> 260
5.6.5	Produksi Perikanan Budidaya Menurut Kecamatan dan Jenis Kegiatan di Kabupaten Brebes (Ton) 2022 <i>Production of Aquaculture by Subdistric and Type of Activity in Brebes Regency (Ton) 2022</i> 262
5.6.6	Produksi dan Nilai Produksi Perikanan Budidaya Menurut Kecamatan dan Jenis Komoditas Utama di Kabupaten Brebes 2022 <i>Production and Production Value of Aquaculture by Subdistric and Main Commodity in Brebes Regency 2022</i> 263
5.6.7	Produksi dan Nilai Produksi Perikanan Menurut Sub Sektor di Kabupaten Brebes, 2022 <i>Fishery Production and Production Value by Sub Sector in Brebes Regency, 2022</i> 269
6.	INDUSTRI, PERTAMBANGAN, DAN ENERGI/ INDUSTRY, MINING, AND ENERGY
6.1	Daya Terpasang, Produksi, dan Distribusi Listrik PT. PLN (Persero) pada Cabang/Ranting PLN Menurut Kecamatan Kabupaten Brebes, 2022 <i>Installed Electricity Power, Production, and Distribution of PT. PLN (Persero) at PLN Branch by Subdistrict in Brebes Regency, 2022</i> 279
6.2	Jumlah Pelanggan Listrik pada Unit Layanan Pelanggan (ULP) PT PLN di Kabupaten Brebes, 2017– 2022 <i>Installed Electricity Power, Production, and Distribution of PT. PLN (Persero) at PLN Branch by Subdistrict in Brebes Regency, 2022</i> 280
6.3	Jumlah Pelanggan dan Air yang Disalurkan Menurut Kecamatan di Kabupaten Brebes, 2022 <i>Number of Customers and Distributed Water by Subdistrict in Brebes Regency, 2022</i> 281
6.4	Jumlah Pelanggan dan Air yang Disalurkan Menurut Tipe Pelanggan di Kabupaten Brebes, 2022

<i>Number of Customers and Distributed Water by Type of Customer's in Brebes Regency, 2022</i>	282
--	-----

7. PARIWISATA/TOURISM

7.1 Jumlah Akomodasi Hotel Menurut Kecamatan di Kabupaten Brebes, 2021 dan 2022 <i>Number of Hotel Accomodations by Subdistrict in Brebes Regency, 2021 and 2022</i>	291
7.2 Jumlah Rumah Makan/Restoran Menurut Kecamatan di Kabupaten Brebes, 2021 dan2022 <i>Number of Restaurants by Subdistrict in Brebes Regency, 2021–2022..</i>	292
7.3 Jumlah Wisatawan Mancanegara dan Domestik di Kabupaten Brebes, 2018–2022 <i>Number of International and Domestic Visitors in Brebes Regency, 2018–2022</i>	293
7.4 Jumlah Pengunjung, Pendapatan Penjualan dan Pendapatan Lain di Objek Wisata Kabupaten Brebes, 2021 dan 2022 <i>Number of Visitors, Sales Income, and Other Income in Brebes Tourism, 2021 dan 2022</i>	294

**8. TRANSPORTASI DAN KOMUNIKASI/
TRANSPORTATION AND COMMUNICATION**

8.1 TRANSPORTASI

TRANSPORTATION

8.1.1 Panjang Jalan Menurut Kecamatan dan Tingkat Kewenangan Pemerintahan di Kabupaten Brebes (km), 2022 <i>Length of Roads by Subdistrict and Level of Government Authority in Brebes Regency (km), 2022</i>	303
8.1.2 Panjang Jalan Menurut Kecamatan dan Jenis Permukaan Jalan di Kabupaten Brebes (km), 2022 <i>Length of Road by Subdistrict and Type of Road Surface in Brebes Regency (km), 2022</i>	304
8.1.3 Panjang Jalan Menurut Kabupaten/Kota dan Kondisi Jalan di Kabupaten Brebes (km), 2022	

	<i>Length of Road by Subdistrict and Road Conditions in Brebes Regency, 2022</i>	305
8.2	KOMUNIKASI	
	COMMUNICATION	
8.2.1	Jumlah Kantor Pos Pemeriksa dan Cabang Luar Kota Menurut Kecamatan di Kabupaten Brebes, 2019–2022 <i>Number of Outer City Branch Post Offices by Subdistrict in Brebes Regency, 2019–2022</i>	306
8.2.2	Jumlah Menara Telekomunikasi Menurut Kecamatan di Kabupaten Brebes, 2019–2022 <i>Number of Telecommunication Towers by Subdistrict in Brebes Regency, 2019–2022</i>	307
8.2.3	Jumlah Daerah Blank-Spot Menurut Kecamatan di Kabupaten Brebes, 2022 <i>Number of Blank-Spot Areas by Subdistrict in Brebes Regency, 2022</i>	308
9.	PERBANKAN, KOPERASI, DAN HARGA-HARGA/ BANKING, COOPERATIVE, AND PRICES	
9.1	Perbankan dan Koperasi /Banking and Cooperative	
9.1.1	Jumlah Koperasi Aktif Menurut Kecamatan di Kabupaten Brebes, 2016–2022 <i>Number of Active Cooperative by Subdistrict in Brebes Regency, 2016–2022</i>	317
9.1.2	Jumlah Koperasi Menurut Jenis Koperasi dan Kecamatan di Kabupaten Brebes, 2022 <i>Number of Cooperative by Kind of Cooperative and Subdistrict in Brebes Regency, 2022</i>	318
9.2	Harga-Harga/Prices	
9.1.1	Indeks Harga Konsumen per Bulan Menurut Kelompok Pengeluaran ¹ (2018=100) di Kota Tegal, 2022 <i>Consumer Price Index per Month by Expenditure Group (2018=100) in Tegal Municipality, 2016–2022</i>	319
9.1.2	Inflasi Harga Konsumen (Persen) per Bulan Menurut Kelompok Pengeluaran ¹ di Kota Tegal ² (2018=100), 2022	

	<i>Monthly Consumer Price Inflation (Percent) by expenditure Group in Tegal Municipality (2018=100), 2022.....</i>	323
10.	PENGELUARAN PENDUDUK/POPULATION EXPENDITURE	
10.1	Rata-rata Pengeluaran per Kapita Sebulan Menurut Kelompok Komoditas (rupiah) di Kabupaten Brebes, 2021 dan 2022 <i>Monthly Average Expenditure per Capita by Commodity Group (rupiahs) in Brebes Regency , 2021 and 2022</i>	335
10.2	Persentase Pengeluaran per Kapita Sebulan Menurut Kelompok Komoditas di Kabupaten Brebes, 2020 dan 2022 <i>Percentage of Monthly Expenditure per Capita by Commodity Group in Brebes Regency , 2020 and 2022</i>	336
10.3	Persentase Penduduk Menurut Golongan Pengeluaran Per Kapita Sebulan di Kabupaten Brebes, 2022 <i>Percentage of Population by Per Capita Spending Group a Month in Brebes Regency , 2022.....</i>	337
10.3.1	Rata-rata Pengeluaran per Kapita Sebulan Menurut Distribusi Pengeluaran Kriteria Bank Dunia di Kabupaten di Kabupaten Brebes (persen), 2022 <i>Monthly Average Expenditure Per Capita by Distribution of Expenditure Criteria for the World Bank in Brebes Regency (percent) , 2022</i>	338
11.	PERDAGANGAN/TRADE	
11.1	Jumlah Sarana Perdagangan Menurut Jenisnya di Kabupaten Brebes, 2018–2022 <i>Number of Trading Facilities by Type of Facility in Brebes Regency , 2018–2022</i>	347
11.2	Jumlah Perusahaan Menurut Badan Hukum di Kabupaten Brebes, 2018–2022 <i>Number of Establishments by Type of Bussiness Entity in Brebes Regency, 2018–2022.....</i>	348

12. SISTEM NERACA REGIONAL/SYSTEM OF REGIONAL ACCOUNTS

12.1.	Produk Domestik Regional Bruto Atas Dasar Harga Berlaku Menurut Lapangan Usaha di Kabupaten Brebes (juta rupiah), 2018–2022 <i>Gross Regional Domestic Product at Current Market Prices by Industry in Brebes Regency (million rupiahs), 2018–2022.....</i>	357
12.2	Produk Domestik Regional Bruto Atas Dasar Harga Konstan 2010 Menurut Lapangan Usaha di Kabupaten Brebes (juta rupiah), 2018–2022 <i>Gross Regional Domestic Product at 2010 Constant Market Prices by Industry in Brebes Regency (million rupiahs), 2018–2022</i>	359
12.3	Distribusi Persentase Produk Domestik Regional Bruto Atas Dasar Harga Berlaku Menurut Lapangan Usaha di Kabupaten Brebes, 2018–2022 <i>Percentage Distribution of Gross Regional Domestic Product at Current Market Prices by Industry in Brebes Regency , 2018–2022.....</i>	361
12.4	Laju Pertumbuhan Produk Domestik Regional Bruto Atas Dasar Harga Konstan 2010 Menurut Lapangan Usaha di Kabupaten Brebes (persen), 2019–2022 <i>Growth Rate of Gross Regional Domestic Product at 2010 Constant Market Prices by Industry in Brebes Regency (percent), 2019–2022</i>	363
12.5	Produk Domestik Regional Bruto Atas Dasar Harga Berlaku Menurut Jenis Pengeluaran di Kabupaten Brebes (juta rupiah), 2018–2022 <i>Gross Regional Domestic Product at Current Market Prices by Type of Expenditure in Brebes Regency (million rupiahs), 2018–2022.....</i>	365
12.6	Produk Domestik Regional Bruto Atas Dasar Harga Konstan 2010 Menurut Jenis Pengeluaran di Kabupaten Brebes (juta rupiah), 2018–2022 <i>Gross Regional Domestic Product at 2010 Constant Market Prices by Type of Expenditure in Brebes Regency (million rupiahs), 2018–2022....</i>	366

13.	PERBANDINGAN ANTAR KABUPATEN/ KOTA/ REGENCY/MUNICIPAL COMPARISON	
13.1	Jumlah Penduduk Menurut Kabupaten/Kota di Provinsi Jawa Tengah (ribu), 2018–2022 <i>PPopulation by Regency/Municipality in Jawa Tengah Province thousand), 2018–2022</i>	375
13.2	Laju Pertumbuhan Produk Domestik Regional Bruto Atas Dasar Harga Konstan 2010 Menurut Kabupaten/ Kota di Provinsi Jawa Tengah (persen), 2018–2022 <i>Rate of Growth of Gross Regional Domestic Products at 2010 Constant Market Prices by Regency/Municipality in Jawa Tengah Province (percent), 2018–2022</i>	377
13.3	Jumlah Penduduk Miskin Menurut Kabupaten/ Kota di Provinsi Jawa Tengah (ribu), 2018–2022 <i>Number of Poor Population by Regency/Municipality in Jawa Tengah Province (thousand), 2018–2022</i>	379
13.4	Indeks Pembangunan Manusia Menurut Kabupaten/ Kota di Provinsi Jawa Tengah, 2018–2022 <i>Human Development Index by Regency/Municipality in Jawa Tengah Province, 2018–2022</i>	381
13.5	Penduduk Miskin Menurut Kabupaten/Kota di Provinsi Jawa Tengah, 2018–2022 <i>Percentage of Poor People by Regency/Municipality in Jawa Tengah Province, 2018–2022</i>	383
13.6	Jumlah Penduduk Berumur 15 Tahun Keatas Menurut Kabupaten/Kota dan Jenis Kegiatan Selama Seminggu yang Lalu di Provinsi Jawa Tengah, 2022 <i>Number of Population Aged 15 Years and Over by Regency/ Municipality and Type of Activity During Previous Week in Jawa Tengah Province, 2022</i>	387

DAFTAR GAMBAR/LIST OF FIGURES

	Halaman Page
1.1 Luas Daerah menurut Kabupaten/Kota (%), 2022 <i>Area of Regency/Municipality (%), 2022</i>	7
2.1 Jumlah Anggota Dewan Perwakilan Rakyat Daerah Menurut Partai Politik dan Pendidikan Tertinggi Yang Ditamatkan di Kabupaten Brebes, 2022 <i>Number of Regional House of Representatives's Members, by Political Parties and Educational Attainment in Brebes Regency, 2022</i>	39
3.1 Jumlah Penduduk Menurut Kelompok Umur dan Jenis Kelamin di Kabupaten Brebes, 2022 <i>Population by Age Groups and Sex in Brebes Regency, 2022.....</i>	67
4.1 Angka Partisipasi Murni (APM) dan Angka Partisipasi Kasar (APK) Menurut Jenjang Pendidikan di Kabupaten Brebes, 2021 dan 2022 <i>Net Enrollment Rate and Gross Enrollment Ratio by Educational Level in Brebes Regency, 2021 and 2022</i>	101
5.1 Produksi Padi dan Beras Menurut Kecamatan di Kabupaten Brebes (ha), 2022 <i>Paddy and Rice Production by Subdistricts in Brebes Regency (ha), 2022.....</i>	195
6.1 Jumlah Pelanggan Listrik pada Unit Layanan Pelanggan (ULP) PT PLN di Kabupaten Brebes, 2018–2022 <i>Number of Electricity Customers by Costumer Service Unit of PLN in Brebes Regency, 2018–2022</i>	277
7.1 Jumlah Pengunjung di Objek Wisata Kabupaten Brebes, 2021 dan 2022 <i>Number of Visitors in Brebes Tourism, 2021 and 2022</i>	289
8.1 Panjang Jalan Menurut Kecamatan dan Kondisi Jalan di Kabupaten Brebes (km), 2022 <i>Length of Roads by Subdistrict and Condition of Roads in</i>	

	Halaman Page
	301
9.1	315
10.1	333
11.1	345
12.1	355
13.1	373

PENJELASAN UMUM/EXPLANATORY NOTES

Tanda-tanda, satuan-satuan, dan lain-lainnya yang digunakan dalam publikasi ini adalah sebagai berikut:

Symbols, measurement units, and acronyms which are used in this publication, are as follows:

1. TANDA-TANDA/SYMBOLS

Data tidak tersedia/ <i>Data not available</i>	: ...
Tidak ada atau nol / <i>Null or zero</i>	: -
Data dapat diabaikan/ <i>Data negligible</i>	: 0
Tanda decimal/ <i>Decimal point</i>	: ,
Data tidak dapat ditampilkan/ <i>Not applicable</i>	: NA
Angka estimasi/ <i>Estimated figures</i>	: e
Angka diperbaiki/ <i>Revised figures</i>	: r
Angka sementara/ <i>Preliminary figures</i>	: x
Angka sangat sementara/ <i>Very preliminary figures</i>	: xx
Angka sangat sangat sementara/ <i>Very very preliminary figures</i>	: xxx

2. SATUAN/UNITS

barel/ <i>barrel</i>	: 158,99 liter/ <i>litres</i> = 1/6,2898 m ³
hektar (ha)/ <i>hectare (ha)</i>	: 10 000 m ²
kilometer (km)/ <i>kilometres (km)</i>	: 1 000 meter/ <i>meters (m)</i>
knot/ <i>knot</i>	: 1,8523 km/jam (<i>km/hour</i>)
kuintal/ <i>quintal</i>	: 100 kg
KWh	: 1 000 Watt hour
MWh	: 1 000 KWh
liter (untuk beras)/ <i>litre (for rice)</i>	: 0,80 kg
MMSCF	: 1/35,3 m ³
metrik ton (m.ton)/ <i>metric ton (m. ton)</i>	: 0,98421 long ton = 1 000 kg
ons/ <i>ounce</i>	: 28,31 gram/ <i>grams</i>
ton	: 1 000 kg

Satuan lain: buah, dus, butir, helai/lembar, kaleng, batang, pulsa, ton kilometer (ton-km), jam, menit, persen (%).

Other units: unit, pack, pieces, sheet, tin, pulse, ton-kilometres(ton-km), hour, minute, percent (%).

Perbedaan angka di belakang koma disebabkan oleh pembulatan angka.

The difference in decimal numbers is caused by rounding.

DAFTAR SINGKATAN/ LIST OF ABBREVIATIONS

SI	: Stasiun Iklim
SIMPK	: Stasiun Meteorologi Pertanian Khusus
t.t	: Tempat tidur
BCG	: Bacillus Calmette Guerin
DPT	: Difteri, Pertusis, Tetanus
TT	: Tetanus Toxoid
IOT	: Industri Obat Tradisional/ <i>Traditional Medicine Industry</i>
IKOT	: Industri Kecil Obat Tradisional/ <i>Traditional Medicine Small</i>
Alkes	: Alat kesehatan/ <i>Health Kits</i>
PKRT	: Perbekalan Kesehatan Rumah tangga/ <i>Household Health Logistics</i>
Kompl	: Komplemen/ <i>Complement</i>
IRTP	: Industri Pangan Produksi Rumah Tangga/ <i>Foods Home Industry</i>
PBF	: Pedagang Besar Farmasi/ <i>Pharmacy Whole-seller</i>
GFK	: Gudang Farmasi Kab/Kota/Regency/ <i>Municipality Pharmacy Warehouse</i>
RB	: Rumah Bersalin/ <i>Delivery House</i>
Pustu	: Puskesmas pembantu/ <i>Auxiliary Public Health Center</i>
BP	: Balai Pengobatan/ <i>Polyclinic</i>
TPS	: Tempat Pembuangan Sementara / <i>landfill</i>
Jamkesmas	: Jaminan kesehatan masyarakat miskin/ <i>Poor public health insurance</i>
PJKMU	: Program Jaminan Kesehatan Masyarakat Umum
SIUP	: Surat Ijin Usaha Perdagangan/ <i>Trading Permission Letter</i>
TDP	: Tanda Daftar Perusahaan/ <i>Company Registration Identity</i>
API	: Angka Pengenal Importir/ <i>Importer's Identity Number</i>

Statistik Kunci, 2020–2022 Key Statistics, 2020–2022

Rincian/Description	Satuan/Unit	2020	2021	2022
(1)	(2)	(3)	(4)	(5)
SOSIAL/SOCIAL				
Penduduk ¹ /Population ¹	juta/million	1,979	1,993	2,011
Laju Pertumbuhan Penduduk ¹ /Population Growth ¹	%	1,29	1,26	0,90
Angka Harapan Hidup ^{1-e} /Life Expectancy Rate ¹	tahun/years	69,33	69,54	69,74
Angka Melek Huruf Usia 15+/Literacy Rate Aged 15+	%	99,50	90,61	94,99
Tingkat Partisipasi Angkatan Kerja -TPAK ^{2,3} Labour Force Participation Rate-LFPR ^{2,3}	%	66,65	63,97	66,01
Tingkat Pengangguran Terbuka-TPT ^{2,3} Unemployment Rate-UR ^{2,3}	%	9,83	9,78	9,48
Penduduk Miskin ⁴ /Poor People ⁴	ribu/thousand	308,80	314,95	290,66
Persentase Penduduk Miskin ⁴ Percentage of Poor People ⁴	%	17,03	17,43	16,05
Indeks Pembangunan Manusia-IPM ⁵ Human Development Index ⁵	–	66,11	66,32	67,03
EKONOMI/ECONOMIC				
Produk Domestik Regional Bruto (PDRB) Harga Berlaku ⁶ Gross Regional Domestic Bruto (GRDP) at Current Price ⁶	Miliar rupiah Billion rupiahs	47 074,60	48 966,24	53 771,06
Laju Pertumbuhan Ekonomi ⁷ /Economic Growth ⁷	%	-0,47	2,33	5,61
PDRB Per Kapita Harga Berlaku ^{6,8} Per Capita of GRDP at Current Price ^{6,8}	Miliar rupiah Billion rupiahs	23,78	24,57	26,74

Catatan/Notes: ¹ Data 2020 hasil Hasil Sensus Penduduk (SP) 2020 (September). Data 2021 dan 2022 hasil Proyeksi Penduduk Interim 2020–2023/ The 2020 data was the result of 2020 Population Census (September). The 2021 and 2022 data was the result of Interim Population Projection 2010–2023

² Kondisi Agustus/Condition at August

³ Menggunakan penimbang hasil proyeksi penduduk Survei Penduduk Antar Sensus (SUPAS) 2015/Weighted by the population projection results of the Intercensal Population Survey (SUPAS) 2015

⁴ Kondisi Maret/Condition at March

⁵ Sejak tahun 2010, IPM dihitung dengan metode baru. Komponen IPM metode baru adalah angka harapan hidup saat lahir, harapan lama sekolah, rata-rata lama sekolah, dan pengeluaran per kapita/Since 2010, HDI was calculated using new method. New HDI component are life expectancy at birth, expected years of schooling, means years of schooling, and expenditure per capita

⁶ Mulai tahun 2010 mengadopsi System of National Account 2008 (SNA 2008)/Since 2010 is in line with System of National Account 2008 (SNA 2008)

⁷ Menggunakan tahun dasar 2010 (2010=100)/Using 2010 base year (2010=100)

⁸ Menggunakan proyeksi penduduk berdasarkan hasil SP2010/Using population projection based on SP2010




Pada Tahun 2022 curah hujan tertinggi terjadi pada Bulan Februari sebesar 483 mm

In 2022 the highest amount of precipitation occurred in February was 483 mm

jumlah Curah hujan tertinggi terjadi di Kecamatan Banjarharjo sebanyak 20.332 mm

Banjarharjo subdistrict was the most of Subdistrict amount of precipitation was 20.332 mm



Kecamatan Kersana merupakan Kecamatan dengan luas wilayah terkecil yaitu sebesar 26,97 km²

the smallest subdistrict area is Kersana Subdistrict has 29,67 Km²



Kecamatan Kersana merupakan Kecamatan dengan luas wilayah terkecil yaitu sebesar 26,97 km²

the smallest subdistrict area is Kersana Subdistrict has 29,67 Km²

PENJELASAN TEKNIS

1. Secara astronomis, Kabupaten Brebes terletak antara $6^{\circ}44'$ – $7^{\circ}21'$ Lintang Selatan dan antara $108^{\circ}41'$ – $109^{\circ}11'$ Bujur Timur.
2. Berdasarkan posisi geografisnya, Kabupaten Brebes memiliki batas-batas: Utara – Laut Jawa; Selatan – Kabupaten Banyumas; Barat – Provinsi Jawa Barat; Timur – Kabupaten Tegal dan Kota Tegal.
3. Kabupaten Brebes terdiri dari 17 Kecamatan dan 297 desa/ kelurahan

TECHNICAL NOTES

1. *Astronomically, Brebes Regency is located stretches along the equator between $^{\circ}44'$ – $7^{\circ}21'$ South Latitude and $108^{\circ}41'$ – $109^{\circ}11'$ East Longitude.*
2. *In terms of geographic position, Brebes Regency has boundaries as follows: North – Java Sea; South – Banyumas Regency; West – Jawa Barat Province; East – Tegal regency and Tegal Municipality.*
3. *Brebes Regency has 17 subdistricts and consist of 297 villages.*

<https://brebeskab.bps.go.id>

<https://brebeskab.bps.go.id>

ULASAN**DESCRIPTION****Geografi**

Kabupaten Brebes terletak di sepanjang pantai utara Laut Jawa, merupakan salah satu daerah otonom di Provinsi Jawa Tengah, memanjang keselatan berbatasan dengan wilayah Kabupaten Banyumas. Sebelah timur berbatasan dengan Kota Tegal dan Kabupaten Tegal, serta sebelah barat berbatasan dengan Provinsi Jawa Barat. Letaknya antara 6°44' – 7°21' Lintang Selatan dan antara 108°41' – 109°11' Bujur Timur.

Kabupaten Brebes mempunyai luas wilayah sebesar 1.769,62 km² yang terbagi menjadi 17 kecamatan. Kecamatan Bantarkawung adalah Kecamatan terluas dengan luas 208,18 km². Sedangkan Kecamatan dengan luas wilayah paling kecil adalah Kecamatan Kersana sebesar 26,97 km². Wilayah Kabupaten Brebes bagian selatan sebagian besar terletak di dataran tinggi. Sedangkan wilayah bagian utara terletak di dataran rendah. Kecamatan tertinggi adalah Kecamatan Sirampog dengan ketinggian 875 m.

Iklim

Pada tahun 2022 curah hujan tertinggi terjadi pada bulan Januari yaitu dengan rata-rata curah hujan sebanyak 514 Mm dengan rata-rata hari hujan selama 28 hari.

Geography

Brebes Regency is one of Regencies/ Municipalities in Jawa Tengah Province. Its Borders Java Sea on the North, West Java Province on the West, Tegal Regency and Tegal Municipality on the East and Banyumas Regency on the South. It's located stretches along equator between 6°44' – 7°21' South Latitude and between 108°41' – 109°11' East Longitude.

Total area of Brebes Regency is 1.769,62 km² and by administration divided into 17 subdistricts. Bantarkawung Subdistrict is the largest subdistrict area has 208,18 km². While the smallest subdistrict area is Kersana Subdistrict has 26,97 km². Most of the southern area of Brebes Regency are located in highland. While the northern area are located in lowland. The highest subdistrict is Sirampog Subdistrict has height as 875 meters.

Climate

In 2022 the highest amount of precipitation occurred in January was 514 mm and average of rainy days was 28 days.

ULASAN

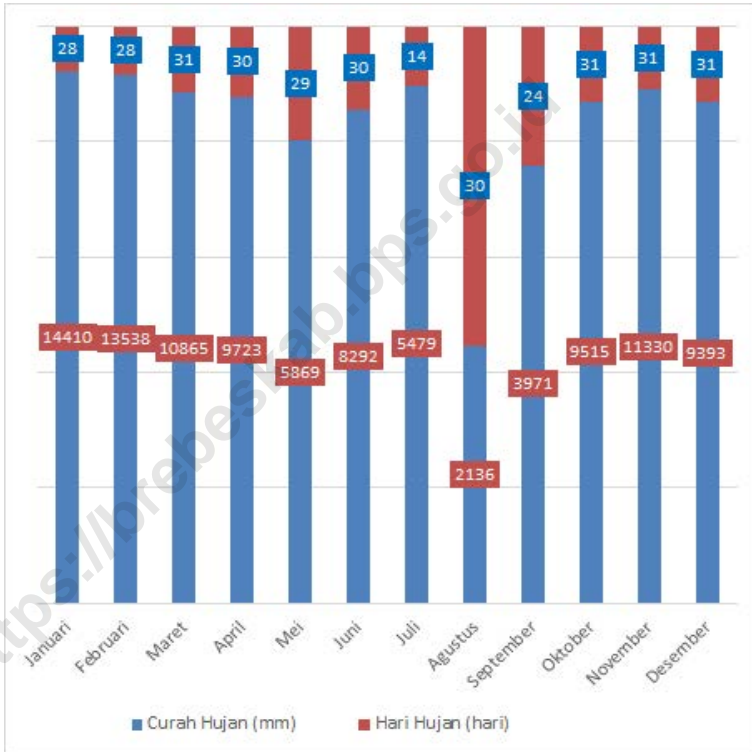
Sedangkan jumlah curah hujan tertinggi berdasarkan kecamatan terjadi di Kecamatan Salem sebanyak 6.243 Mm yang berasal dari pengamatan di satu stasiun pengukuran.

DESCRIPTION

While Salem Subdistrict was the most of Subdistrict amount of precipitation was 6.243 Mm based on observation of climate in one stations.

<https://brebeskab.bps.go.id>

Gambar 1.1 Luas Daerah menurut Kecamatan (%), 2022
Figures 1.1 Area of Subdistrict (%), 2022



Sumber/Source : Dinas Pengelolaan Sumber Daya Air dan Penataan Ruang Kabupaten Brebes

<https://brebeskab.bps.go.id>

1.1 KEADAAN GEOGRAFI GEOGRAPHY CONDITION

Tabel 1.1.1 **Luas Daerah dan Jumlah Pulau Menurut Kecamatan di Kabupaten Brebes, 2022**
Table 1.1.1 **Total Area and Number of Islands by Subdistrict in Brebes Regency, 2022**

Kecamatan <i>Subdistrict</i>	Ibukota Kecamatan <i>Capital of Subdistrict</i>	Luas <i>Total Area</i> (km ² /sq.km)
(1)	(2)	(3)
Salem	Salem	167,21
Bantarkawung	Bantarkawung	208,18
Bumiayu	Bumiayu	82,09
Paguyangan	Paguyangan	108,17
Sirampog	Sridadi	74,19
Tonjong	Tonjong	86,55
Larangan	Larangan	160,25
Ketanggungan	Ketanggungan	153,41
Banjarharjo	Banjarharjo	161,75
Losari	Losari	91,79
Tanjung	Tanjung	72,09
Kersana	Kersana	26,97
Bulakamba	Bulakamba	120,36
Wanasari	Wanasari	75,34
Songgom	Songgom	52,65
Jatibarang	Jatibarang	36,39
Brebes	Brebes	92,23
Kabupaten Brebes	Brebes	1 769,62

Lanjutan Tabel/*Continued Table 1.1.1*

Kecamatan <i>Subdistrict</i>	Persentase terhadap Luas Kabupaten/ Kota <i>Percentage to Regency/Municipal Area</i>	Jumlah Pulau <i>Number of Islands</i>
(1)	(4)	(5)
Salem	9,45	-
Bantarkawung	11,76	-
Bumiayu	4,64	-
Paguyangan	6,11	-
Sirampog	4,19	-
Tonjong	4,89	-
Larangan	9,06	-
Ketanggungan	8,67	-
Banjarharjo	9,14	-
Losari	5,19	-
Tanjung	4,07	-
Kersana	1,52	-
Bulakamba	6,8	-
Wanasari	4,26	-
Songgom	2,98	-
Jatibarang	2,06	-
Brebes	2,98	-
Kabupaten Brebes	100,00	-

Sumber/*Source*: Pendataan Citra Satelit Dinas Pertanian dengan Kementerian Pertanian 2015

Tabel
Table 1.1.2**Tinggi Wilayah dan Jarak ke Ibukota Kabupaten/Kota Menurut Kecamatan di Kabupaten Brebes, 2022**
Altitude and Distance to the Capital of Regency/ Municipality by Subdistrict in Brebes Regency, 2022

Kecamatan Subdistrict	Tinggi Wilayah (mdpl) Altitude (m a.s.l)	Jarak ke Ibukota Kabupaten/Kota Distance to the Capital of Regency/ Municipality
(1)	(2)	(3)
Salem	500	111
Bantarkawung	161	91
Bumiayu	162	77
Paguyangan	342	84
Sirampog	875	89
Tonjong	175	70
Larangan	23	29
Ketanggungan	17	24
Banjarharjo	22	32
Losari	5	26
Tanjung	3	21
Kersana	1	26
Bulakamba	3	10
Wanasari	1	4
Songgom	5	24
Jatibarang	5	11
Brebes	3	-

Sumber/Source: BPS Kabupaten Brebes/BPS-Statistics Of Brebes Regency

1.2 KEADAAN IKLIM CLIMATE CONDITION

Tabel 1.2.1 **Pengamatan Unsur Iklim Menurut Bulan di Kabupaten Brebes, 2022**
Table 1.2.1 **Observation of Climate Elements By Months at Brebes Regency, 2022**

Bulan Month	Suhu/Temperature (°C)			Kelembaban/Humidity (%)		
	Minimum	Rata-rata Average	Maksimum Maximum	Minimum	Rata-rata Average	Maksimum Maximum
(1)	(2)	(3)	(4)	(5)	(6)	(7)
Januari/January	24,8	27,7	31,7	71	82	88
Februari/February	24,8	27,2	30,8	76	84	93
Maret/March	25,0	27,3	32,0	76	83	90
April/April	25,3	28,3	32,5	72	79	92
Mei/May	25,7	28,4	32,7	74	79	94
Juni/June	24,6	27,5	32,3	67	79	90
Juli/July	24,3	27,7	32,2	67	76	88
Agustus/August	24,7	28,1	32,5	67	74	79
September/September	25,0	28,3	32,8	70	76	85
Oktober/October	24,9	27,9	32,5	68	79	88
November/November	25,2	28,0	32,0	70	80	90
Desember/December	25,1	27,7	31,5	74	81	91

Lanjutan Tabel/*Continued Table 1.2.1*

Bulan Month	Kecepatan Angin (m/det) Wind Velocity (m/sec)			Tekanan Udara/Atmospheric Pressure (mbar)		
	Minimum	Rata-rata Average	Maksimum Maximum	Minimum	Rata-rata Average	Maksimum Maximum
(1)	(8)	(9)	(10)	(11)	(12)	(13)
Januari/January	...	3,8	1009,4	...
Februari/February	...	3,8	1008,6	...
Maret/March	...	3,2	1008,2	...
April/April	...	2,7	1008,7	...
Mei/May	...	2,7	1008,8	...
Juni/June	...	2,1	1009,3	...
Juli/July	...	2,7	1009,1	...
Agustus/August	...	3,8	1009,6	...
September/September	...	3,2	1010,2	...
Oktober/October	...	3,8	1009,5	...
November/November	...	3,2	1008,9	...
Desember/December	...	3,2	1008,1	...

Lanjutan Tabel/*Continued Table 1.2.1*

Bulan Month	Jumlah Curah Hujan Number of Precipitation (mm)	Jumlah Hari Hujan (hari) Number of Rainy Days (day)	Penyinaran Matahari Duration of Sunshine (%)
(1)	(14)	(15)	(16)
Januari/January	14410	28	62
Februari/February	13538	28	45
Maret/March	10865	31	70
April/April	9723	30	78
Mei/May	5869	29	75
Juni/June	8292	30	67
Juli/July	5479	14	87
Agustus/August	2136	30	86
September/September	3971	24	89
Oktober/October	9515	31	64
November/November	11330	31	54
Desember/December	9393	31	50

Catatan/Note: *Calm* adalah kecepatan angin mendekati nol/*Calm is wind velocity close to zero*

Sumber/Source: Meteorologi, Klimatologi, dan Geofisika/Meteorological, Climatological, and Geophysical Agency of Tegal Municipality/
Badan Meteorologi dan Geofisika Kota Tegal

Tabel
Table 1.2.2

Jumlah Curah Hujan dan Jumlah Hari Hujan per Bulan (Mm) Menurut Kecamatan di Kabupaten Brebes, 2022
Amount of Precipitation and Amount of Rainy Days by Month (Mm) and Subdistricts in Brebes Regency, 2022

Bulan Month	Kecamatan Salem	
	Jumlah Curah Hujan Number of Precipitation (mm)	Jumlah Hari Hujan (hari) Number of Rainy Days (day)
(1)	(14)	(15)
Januari/January	693	28
Februari/February	641	28
Maret/March	732	31
April/April	672	30
Mei/May	432	29
Juni/June	494	23
Juli/July	222	14
Agustus/August	260	17
September/September	287	18
Oktober/October	566	24
November/November	665	24
Desember/December	579	28
Jumlah/Total	6.243	294

Catatan/Note: Jumlah Stasiun Pengukuran di Kecamatan Salem = 1
1. Stasiun Pengukuran Salem

Sumber/Source: Dinas Pengelolaan Sumber Daya Air dan Penataan Ruang Kabupaten Brebes

Lanjutan Tabel/*Continued Table 1.2.2*

Kecamatan Bantarkawung		
Bulan Month	Jumlah Curah Hujan Number of Precipitation (mm)	Jumlah Hari Hujan (hari) Number of Rainy Days (day)
(1)	(14)	(15)
Januari/January	257	22
Februari/February	442	24
Maret/March	453	20
April/April	288	12
Mei/May	161	11
Juni/June	294	12
Juli/July	123	7
Agustus/August	96	7
September/September	132	16
Oktober/October	349	13
November/November	525	27
Desember/December	301	9
Jumlah/Total	3 421	180

Catatan/Note: Jumlah Stasiun Pengukuran di Kecamatan Bantarkawung = 1
1. Stasiun Pengukuran Bantarkawung

Sumber/Source: Dinas Pengelolaan Sumber Daya Air dan Penataan Ruang Kabupaten Brebes

Lanjutan Tabel/*Continued Table 1.2.2*

Kecamatan Bumiayu		
Bulan Month	Jumlah Curah Hujan Number of Precipitation (mm)	Jumlah Hari Hujan (hari) Number of Rainy Days (day)
(1)	(14)	(15)
Januari/January	226	27
Februari/February	423	27
Maret/March	363	31
April/April	227	26
Mei/May	126	23
Juni/June	324	26
Juli/July	116	11
Agustus/August	77	12
September/September	195	24
Oktober/October	417	23
November/November	347	31
Desember/December	239	23
Jumlah/Total	3 080	284

Catatan/Note: Jumlah Stasiun Pengukuran di Kecamatan Bumiayu = 1
1. Stasiun Pengukuran Bumiayu

Sumber/Source: Dinas Pengelolaan Sumber Daya Air dan Penataan Ruang Kabupaten Brebes

Lanjutan Tabel/*Continued Table 1.2.2*

Kecamatan Paguyangan		
Bulan Month	Jumlah Curah Hujan Number of Precipitation (mm)	Jumlah Hari Hujan (hari) Number of Rainy Days (day)
(1)	(14)	(15)
Januari/January	314	17
Februari/February	473	16
Maret/March	595	25
April/April	337	22
Mei/May	243	18
Juni/June	283	20
Juli/July	245	6
Agustus/August	221	13
September/September	426	18
Oktober/October	694	21
November/November	564	26
Desember/December	459	21
Jumlah/Total	4 850	223

Catatan/Note: Jumlah Stasiun Pengukuran di Kecamatan Paguyangan = 2

1. Stasiun Pengukuran Paguyangan
2. Stasiun Pengukuran Waduk Penjalain

Sumber/Source: Dinas Pengelolaan Sumber Daya Air dan Penataan Ruang Kabupaten Brebes

Lanjutan Tabel/*Continued Table 1.2.2*

Kecamatan Sirampog		
Bulan Month	Jumlah Curah Hujan Number of Precipitation (mm)	Jumlah Hari Hujan (hari) Number of Rainy Days (day)
(1)	(14)	(15)
Januari/January	593	26
Februari/February	535	24
Maret/March	438	24
April/April	170	22
Mei/May	270	21
Juni/June	256	26
Juli/July	150	11
Agustus/August	122	31
September/September	187	17
Oktober/October	317	31
November/November	335	27
Desember/December	305	31
Jumlah/Total	3.678	291

Catatan/Note: Jumlah Stasiun Pengukuran di Kecamatan Sirampog = 1
1. Stasiun Pengukuran Sirampog

Sumber/Source: Dinas Pengelolaan Sumber Daya Air dan Penataan Ruang Kabupaten Brebes

Lanjutan Tabel/*Continued Table 1.2.2*

Kecamatan Tonjong		
Bulan Month	Jumlah Curah Hujan Number of Precipitation (mm)	Jumlah Hari Hujan (hari) Number of Rainy Days (day)
(1)	(14)	(15)
Januari/January	387	24
Februari/February	510	28
Maret/March	217	21
April/April	166	17
Mei/May	193	20
Juni/June	259	20
Juli/July	65	8
Agustus/August	66	9
September/September	170	15
Oktober/October	88	19
November/November	234	20
Desember/December	160	23
Jumlah/Total	2 515	224

Catatan/Note: Jumlah Stasiun Pengukuran di Kecamatan Tonjong = 1
1. Stasiun Pengukuran Tonjong

Sumber/Source: Dinas Pengelolaan Sumber Daya Air dan Penataan Ruang Kabupaten Brebes

Lanjutan Tabel/*Continued Table 1.2.2*

Kecamatan Larangan		
Bulan Month	Jumlah Curah Hujan Number of Precipitation (mm)	Jumlah Hari Hujan (hari) Number of Rainy Days (day)
(1)	(14)	(15)
Januari/January	399	21
Februari/February	360	21
Maret/March	225	18
April/April	320	14
Mei/May	131	13
Juni/June	233	17
Juli/July	140	8
Agustus/August	32	2
September/September	98	8
Oktober/October	221	13
November/November	236	16
Desember/December	217	18
Jumlah/Total	2 614	169

Catatan/Note: Jumlah Stasiun Pengukuran di Kecamatan Larangan = 3

1. Stasiun Pengukuran Larangan
2. Stasiun Pengukuran Slatiri
3. Stasiun Pengukuran Rengaspendawa

Sumber/Source: Dinas Pengelolaan Sumber Daya Air dan Penataan Ruang Kabupaten Brebes

Lanjutan Tabel/*Continued Table 1.2.2*

Kecamatan Ketanggungan		
Bulan Month	Jumlah Curah Hujan Number of Precipitation (mm)	Jumlah Hari Hujan (hari) Number of Rainy Days (day)
(1)	(14)	(15)
Januari/January	624	27
Februari/February	582	25
Maret/March	363	24
April/April	291	15
Mei/May	219	15
Juni/June	190	11
Juli/July	157	10
Agustus/August	66	4
September/September	93	9
Oktober/October	287	12
November/November	271	20
Desember/December	348	21
Jumlah/Total	3 489	193

Catatan/Note: Jumlah Stasiun Pengukuran di Kecamatan Ketanggungan = 4

1. Stasiun Pengukuran Kubangwungu
2. Stasiun Pengukuran Cisadap
3. Stasiun Pengukuran Ketanggungan
4. Stasiun Pengukuran Ciseureh

Sumber/Source: Dinas Pengelolaan Sumber Daya Air dan Penataan Ruang Kabupaten Brebes

Lanjutan Tabel/*Continued Table 1.2.2*

Kecamatan Banjarharjo		
Bulan Month	Jumlah Curah Hujan Number of Precipitation (mm)	Jumlah Hari Hujan (hari) Number of Rainy Days (day)
(1)	(14)	(15)
Januari/January	477	23
Februari/February	376	27
Maret/March	225	24
April/April	273	14
Mei/May	180	14
Juni/June	227	22
Juli/July	124	10
Agustus/August	70	5
September/September	75	11
Oktober/October	239	19
November/November	319	24
Desember/December	246	19
Jumlah/Total	2 831	212

Catatan/Note: Jumlah Stasiun Pengukuran di Kecamatan Banjarharjo = 7

1. Stasiun Pengukuran Cibendung
2. Stasiun Pengukuran Dukuhjeruk
3. Stasiun Pengukuran Kertasari
4. Stasiun Pengukuran Malahayu
5. Stasiun Pengukuran Cimunding
6. Stasiun Pengukuran Cilembu
7. Stasiun Pengukuran Nambo

Sumber/Source: Dinas Pengelolaan Sumber Daya Air dan Penataan Ruang Kabupaten Brebes

Lanjutan Tabel/*Continued Table 1.2.2*

Kecamatan Losari		
Bulan Month	Jumlah Curah Hujan Number of Precipitation (mm)	Jumlah Hari Hujan (hari) Number of Rainy Days (day)
(1)	(14)	(15)
Januari/January	351	21
Februari/February	246	18
Maret/March	287	21
April/April	209	12
Mei/May	104	9
Juni/June	141	11
Juli/July	183	8
Agustus/August	13	1
September/September	32	2
Oktober/October	178	13
November/November	266	16
Desember/December	301	16
Jumlah/Total	2 307	148

Catatan/Note: Jumlah Stasiun Pengukuran di Kecamatan Losari = 2

1. Stasiun Pengukuran Losari Hilir
2. Stasiun Pengukuran Karangjunti

Sumber/Source: Dinas Pengelolaan Sumber Daya Air dan Penataan Ruang Kabupaten Brebes

Lanjutan Tabel/*Continued Table 1.2.2*

Kecamatan Tanjung		
Bulan Month	Jumlah Curah Hujan Number of Precipitation (mm)	Jumlah Hari Hujan (hari) Number of Rainy Days (day)
(1)	(14)	(15)
Januari/January	257	22
Februari/February	442	24
Maret/March	453	20
April/April	288	12
Mei/May	161	11
Juni/June	294	12
Juli/July	123	7
Agustus/August	96	7
September/September	132	16
Oktober/October	349	13
November/November	525	27
Desember/December	301	9
Jumlah/Total	3 421	180

Catatan/Note: Jumlah Stasiun Pengukuran di Kecamatan Tanjung = 2

1. Stasiun Pengukuran Tanjung
2. Stasiun Pengukuran Luwungbata

Sumber/Source: Dinas Pengelolaan Sumber Daya Air dan Penataan Ruang Kabupaten Brebes

Lanjutan Tabel/*Continued Table 1.2.2*

Kecamatan Kersana		
Bulan Month	Jumlah Curah Hujan Number of Precipitation (mm)	Jumlah Hari Hujan (hari) Number of Rainy Days (day)
(1)	(14)	(15)
Januari/January	183	17
Februari/February	158	24
Maret/March	158	17
April/April	90	12
Mei/May	59	10
Juni/June	87	11
Juli/July	78	11
Agustus/August	9	3
September/September	21	5
Oktober/October	126	16
November/November	145	18
Desember/December	131	15
Jumlah/Total	1 245	159

Catatan/Note: Jumlah Stasiun Pengukuran di Kecamatan Kersana = 1

1. Stasiun Pengukuran Kersana

Sumber/Source: Dinas Pengelolaan Sumber Daya Air dan Penataan Ruang Kabupaten Brebes

Lanjutan Tabel/*Continued Table 1.2.2*

Kecamatan Bulakamba		
Bulan Month	Jumlah Curah Hujan Number of Precipitation (mm)	Jumlah Hari Hujan (hari) Number of Rainy Days (day)
(1)	(14)	(15)
Januari/January	288	17
Februari/February	193	15
Maret/March	282	17
April/April	250	11
Mei/May	99	10
Juni/June	145	30
Juli/July	185	10
Agustus/August	30	3
September/September	73	10
Oktober/October	238	13
November/November	336	15
Desember/December	182	13
Jumlah/Total	2 302	164

Catatan/Note: Jumlah Stasiun Pengukuran di Kecamatan Bulakamba = 3

1. Stasiun Pengukuran Karang Sari
2. Stasiun Pengukuran Banjaratna
3. Stasiun Pengukuran Rancawuluh

Sumber/Source: Dinas Pengelolaan Sumber Daya Air dan Penataan Ruang Kabupaten Brebes

Lanjutan Tabel/*Continued Table 1.2.2*

Kecamatan Wanasari		
Bulan Month	Jumlah Curah Hujan Number of Precipitation (mm)	Jumlah Hari Hujan (hari) Number of Rainy Days (day)
(1)	(14)	(15)
Januari/January	264	19
Februari/February	161	20
Maret/March	79	8
April/April	185	12
Mei/May	97	11
Juni/June	119	12
Juli/July	162	8
Agustus/August	0	0
September/September	55	8
Oktober/October	157	11
November/November	225	16
Desember/December	194	14
Jumlah/Total	1 696	139

Catatan/Note: Jumlah Stasiun Pengukuran di Kecamatan Wanasari = 2

1. Stasiun Pengukuran Klampok
2. Stasiun Pengukuran Lengkong

Sumber/Source: Dinas Pengelolaan Sumber Daya Air dan Penataan Ruang Kabupaten Brebes

Lanjutan Tabel/*Continued Table 1.2.2*

Kecamatan Songgom		
Bulan Month	Jumlah Curah Hujan Number of Precipitation (mm)	Jumlah Hari Hujan (hari) Number of Rainy Days (day)
(1)	(14)	(15)
Januari/January	382	23
Februari/February	397	25
Maret/March	274	21
April/April	378	16
Mei/May	181	17
Juni/June	317	19
Juli/July	110	8
Agustus/August	15	5
September/September	101	8
Oktober/October	197	15
November/November	252	20
Desember/December	259	12
Jumlah/Total	2 860	189

Catatan/Note: Jumlah Stasiun Pengukuran di Kecamatan Songgom = 2

1. Stasiun Pengukuran Jatirokeh
2. Stasiun Pengukuran Songgom

Sumber/Source: Dinas Pengelolaan Sumber Daya Air dan Penataan Ruang Kabupaten Brebes

Lanjutan Tabel/*Continued Table 1.2.2*

Kecamatan Jatibarang		
Bulan Month	Jumlah Curah Hujan Number of Precipitation (mm)	Jumlah Hari Hujan (hari) Number of Rainy Days (day)
(1)	(14)	(15)
Januari/January	358	20
Februari/February	288	18
Maret/March	248	20
April/April	277	12
Mei/May	132	13
Juni/June	308	14
Juli/July	141	7
Agustus/August	9	4
September/September	84	6
Oktober/October	202	14
November/November	226	16
Desember/December	322	12
Jumlah/Total	2 595	156

Catatan/Note: Jumlah Stasiun Pengukuran di Kecamatan Jatibarang = 1

1. Stasiun Pengukuran Jatibarang

Sumber/Source: Dinas Pengelolaan Sumber Daya Air dan Penataan Ruang Kabupaten Brebes

Lanjutan Tabel/*Continued Table 1.2.2*

Kecamatan Brebes		
Bulan Month	Jumlah Curah Hujan Number of Precipitation (mm)	Jumlah Hari Hujan (hari) Number of Rainy Days (day)
(1)	(14)	(15)
Januari/January	293	15
Februari/February	278	19
Maret/March	206	21
April/April	258	13
Mei/May	121	9
Juni/June	65	8
Juli/July	215	8
Agustus/August	4	2
September/September	41	9
Oktober/October	191	15
November/November	207	17
Desember/December	190	14
Jumlah/Total	2 069	150

Catatan/Note: Jumlah Stasiun Pengukuran di Kecamatan Brebes = 1
1. Stasiun Pengukuran Brebes

Sumber/Source: Dinas Pengelolaan Sumber Daya Air dan Penataan Ruang Kabupaten Brebes

Tabel 1.2.3 Rata-Rata Curah Hujan dan Rata-Rata Hari Hujan per Bulan (Mm) Menurut Kecamatan di Kabupaten Brebes, 2022
Average of Precipitation and Average of Rainy Days by Month (Mm) and Subdistricts in Brebes Regency, 2022

Kecamatan Subdistrict	Rata-Rata Curah Hujan per Bulan (Mm) Average of Precipitation by Month (Mm)	Rata-Rata Hari Hujan per Bulan (day) Average of Precipitation by Month (day)
(1)	(2)	(3)
Salem	520	25
Bantarkawung	285	15
Bumiayu	257	24
Paguyangan	404	19
Sirampog	307	24
Tonjong	210	19
Larangan	218	14
Ketanggungan	291	16
Banjarharjo	236	18
Losari	192	12
Tanjung	176	15
Kersana	104	13
Bulakamba	192	14
Wanasari	141	12
Songgom	238	16
Jatibarang	216	13
Brebes	172	13
Kabupaten Brebes	244	16

Catatan/Note: Jumlah Stasiun Pengukuran di Kabupaten Brebes = 35

Sumber/Source: Dinas Pengelolaan Sumber Daya Air dan Penataan Ruang Kabupaten Brebes



**Jumlah PNS
Pemerintah Kabupaten Brebes 2022**

Number of civil servants Brebes Regency 2022

8.990 ORANG
peoples

Gol. I	60	Jumlah Pegawai Negeri Sipil Menurut Tingkat Kepangkatan
Gol. II	1.423	
Gol. III	4.292	
Gol. IV	2.311	



4.288 laki-laki
males

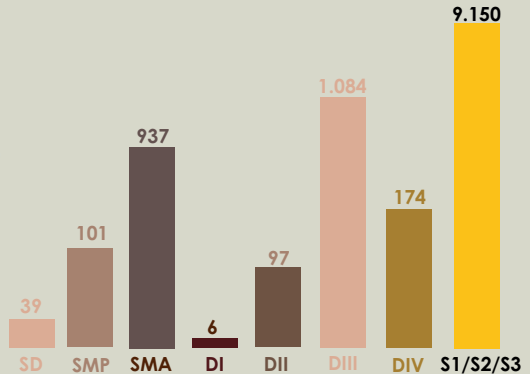


4.067 perempuan
females

PNS di Kabupaten Brebes

**Jumlah pegawai negeri sipil (PNS)
Menurut pendidikan tertinggi yang ditamatkan
2022**

Number of civil servants by educational level



PENJELASAN TEKNIS

1. Anggota Dewan Perwakilan Rakyat Daerah (DPRD) dipilih melalui pemilihan umum (pemilu) dan dilantik dalam masa jabatan lima tahun.
2. Susunan Pemerintahan Daerah Kabupaten/Kota periode 2014–2020 terdiri atas kepala daerah dan Dewan Perwakilan Rakyat Daerah (DPRD) dibantu oleh Perangkat Daerah.
3. Perangkat daerah kabupaten/kota terdiri atas sekretariat daerah, sekretariat DPRD, dinas daerah, lembaga teknis daerah, kecamatan dan kelurahan.
4. Dinas daerah merupakan unsur pelaksana otonomi daerah. Kepala dinas daerah bertanggung jawab kepada kepala daerah melalui Sekretaris Daerah. Lembaga teknis daerah merupakan unsur pendukung tugas kepala daerah dalam penyusunan dan pelaksanaan kebijakan daerah yang bersifat spesifik berbentuk badan, kantor, atau rumah sakit umum daerah. Kepala badan, kantor, atau rumah sakit umum daerah tersebut bertanggung jawab kepada kepala daerah melalui Sekretaris Daerah.
5. Kecamatan dibentuk di wilayah kabupaten/kota dengan Peraturan Daerah berpedoman pada Peraturan Pemerintah. Kecamatan dipimpin oleh camat yang dalam pelaksanaan tugasnya

TECHNICAL NOTES

1. *Regional House of Representatives (DPRD) members are elected through a general election and appointed for a five-years membership.*
2. *The local government structure of Regency/City period 2014–2020 consists of heads of regions and the Regional House of Representatives (DPRD) assisted by the local device.*
3. *Devices Regency/City consists of the regional secretariat, the secretariat of DPRD, local agencies, regional technical agencies, subdistricts and villages.*
4. *The Office area is implementing the element of regional autonomy. Head of the local agencies responsible to the head of the region through the Regional Secretary.*
5. *Subdistrict was formed in the Regency/City based on the regional Regulation Government Regulation. Subdistrict headed by the subdistrict head in the exercise of their duties obtain partial delegation of authority regent/mayor to handle most affairs of regional autonomy.*

memperoleh pelimpahan sebagian wewenang bupati atau walikota untuk menangani sebagian urusan otonomi daerah. Kelurahan dibentuk di wilayah kecamatan dengan Peraturan Daerah berpedoman pada Peraturan Pemerintah. Kelurahan dipimpin oleh lurah yang dalam pelaksanaan tugasnya mempeloleh pelimpahan dari Bupati/Walikota.

Village of subdistricts have formed a regional regulation based on the Government Regulation. The village led by the headman in the execution of his duty devolution of regent/mayor.

ULASAN

Kabupaten Brebes terbagi menjadi 17 wilayah kecamatan terdiri dari 292 desa dan 5 kelurahan.

Jumlah wakil rakyat yang duduk pada lembaga legislatif pada periode tahun 2020-2024, yaitu Dewan Perwakilan Rakyat Daerah (DPRD) sebanyak 50 orang, dengan 42 orang laki-laki dan 8 orang perempuan.

Jumlah Pegawai Negeri Sipil (PNS) di lingkungan Pemerintah Kabupaten Brebes pada tahun 2022 sebanyak 11.588 orang, sebagian besar berada di golongan tiga sebanyak 4.292 orang. Jumlah PNS di Kabupaten Brebes mengalami kenaikan sebesar 28,8 persen dibanding tahun 2021. Berdasarkan tingkat pendidikannya sebagian besar PNS di Kabupaten Brebes berpendidikan sarjana yaitu sebanyak 8.567 orang. Sedangkan menurut jabatannya sebagian besar adalah fungsional umum yaitu sebanyak 5.923 orang.

DESCRIPTION

Brebes Regency has 17 district, consist of 292 villages and 5 authority villages, all of them are self are self supporting villages.

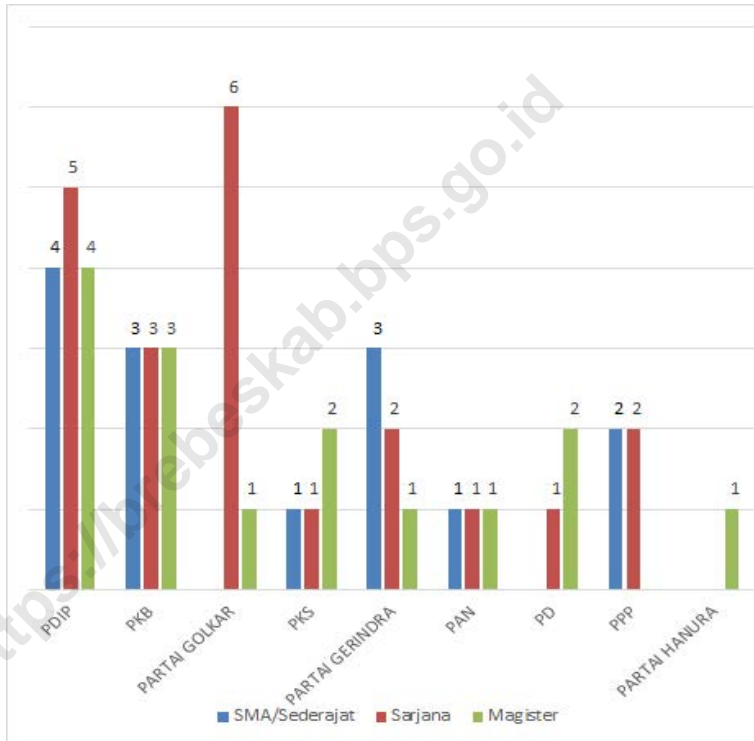
Brebes House of Representatives (DPRD) has 50 members in 2020-2024, comprising 42 men and 8 women.

The number of civil servant of Brebes Regency in 2022 about 11.588 persons, most of them on rank III 4.292 persons. The number of civil servant in 2021 was decreased than 2021 among 28,8 percent. The most of Civil Servant by educational attainment were university graduate of 8.567 persons. While the most number of civil servant by occupation were general functional 5.923 persons.

<https://brebeskab.bps.go.id>

Gambar 2.1
Figures

Jumlah Anggota Dewan Perwakilan Rakyat Daerah Menurut Partai Politik dan Pendidikan Tertinggi Yang Ditamatkan di Kabupaten Brebes, 2022
Number of Regional House of Representatives's Members by Political Parties and Educational Attainment in Brebes Regency 2022



Sumber/Source: DPRD Kabupaten Brebes

<https://brebeskab.bps.go.id>

2.1 WILAYAH ADMINISTRATIF ADMINISTRATIVE AREA

Tabel 2.1.1 Jumlah Desa¹/Kelurahan Menurut Kecamatan di Kabupaten Brebes, 2018–2022
Number of Villages¹/Urban Villages by Subdistrict in Brebes Regency, 2018–2022

Kecamatan Subdistrict	2018	2019	2020	2021	2022
(1)	(2)	(3)	(4)	(5)	(6)
Salem	21	21	21	21	21
Bantarkawung	18	18	18	18	18
Bumiayu	15	15	15	15	15
Paguyangan	12	12	12	12	12
Sirampog	13	13	13	13	13
Tonjong	14	14	14	14	14
Larangan	11	11	11	11	11
Ketanggungan	21	21	21	21	21
Banjarharjo	25	25	25	25	25
Losari	22	22	22	22	22
Tanjung	18	18	18	18	18
Kersana	13	13	13	13	13
Bulakamba	19	19	19	19	19
Wanasari	20	20	20	20	20
Songgom	10	10	10	10	10
Jatibarang	22	22	22	22	22
Brebes	23	23	23	23	23
Jumlah/Total	297	297	297	297	297

Sumber/Source: Dinas Pemberdayaan Masyarakat Desa Kabupaten Brebes

2.2 DEWAN PERWAKILAN RAKYAT DAERAH REGIONAL HOUSE OF REPRESENTATIVE

Tabel 2.2.1 Jumlah Anggota Dewan Perwakilan Rakyat Daerah Menurut Partai Politik dan Jenis Kelamin di Kabupaten Brebes, 2022
Number of Regional House of Representatives's Members by Political Parties and Sex in Brebes Regency 2022

Partai Politik <i>Political Parties</i>	Laki-laki <i>Male</i>	Perempuan <i>Female</i>	Jumlah <i>Total</i>
(1)	(2)	(3)	(4)
1. Partai Demokrasi Indonesia Perjuangan	9	4	13
2. Partai Kebangkitan Bangsa	8	1	9
3. Partai Golongan Karya	6	1	7
4. Partai Keadilan Sejahtera	4	-	4
5. Partai Gerindra	5	1	6
6. Partai Amanat Nasional	3	-	3
7. Partai Demokrat	2	1	3
8. Partai Persatuan Pembangunan	4	-	4
9. Partai Hanura	1	-	1
Kabupaten Brebes	42	8	50

Sumber/Source: DPRD Kabupaten Brebes

Tabel 2.2.2
Table

Jumlah Anggota Dewan Perwakilan Rakyat Daerah Menurut Partai Politik dan Pendidikan Tertinggi Yang Ditamatkan di Kabupaten Brebes, 2022
Number of Regional House of Representatives's Members by Political Parties and Educational Attainment in Brebes Regency 2022

Partai Politik <i>Political Parties</i>	Pendidikan Tertinggi Yang Ditamatkan/ <i>Educational Attainment</i>		Jumlah <i>Total</i>
	SMA/Sederajat <i>Senior High School/ Equal</i>	Sarjana/ <i>University</i>	
(1)	(2)	(3)	(4)
1. Partai Demokrasi Indonesia Perjuangan	4	9	13
2. Partai Kebangkitan Bangsa	3	6	9
3. Partai Golongan Karya	-	7	7
4. Partai Keadilan Sejahtera	1	3	4
5. Partai Gerindra	3	3	6
6. Partai Amanat Nasional	1	2	3
7. Partai Demokrat	-	3	3
8. Partai Persatuan Pembangunan	2	2	4
9. Partai Hanura	-	1	1
Kabupaten Brebes	14	36	50

Sumber/Source: DPRD Kabupaten Brebes

2.3 SUMBER DAYA MANUSIA HUMAN RESOURCES

Tabel 2.3.1 Jumlah Pegawai Negeri Sipil Menurut Jabatan dan Jenis Kelamin di Kabupaten Brebes, Desember 2021 dan Desember 2022
Number of Civil Servants by Occupation and Sex in Brebes Regency, December 2021 and December 2022

Jabatan <i>Occupation</i>	2021		Jumlah <i>Total</i>
	Laki-laki <i>Male</i>	Perempuan <i>Female</i>	
(1)	(2)	(3)	(4)
Jabatan Pimpinan Tinggi Utama <i>Senior Executives</i>	-	-	-
Jabatan Pimpinan Tinggi Madya <i>Middle Executives</i>	-	-	-
Jabatan Pimpinan Tinggi Pratama <i>Junior Executives</i>	28	3	31
Administrator/ <i>Administrator</i>	116	37	153
Pengawas/ <i>Supervisor</i>	270	145	415
Eselon V/ <i>5th Echelon</i>	-	-	-
Jabatan Fungsional Dosen <i>Certain Functional Position for Lecturer</i>	-	-	-
Jabatan Fungsional Guru <i>Certain Functional Position for Teacher</i>	1 986	1 946	3 932
Jabatan Fungsional Medis <i>Certain Functional Position for Medical Field</i>	345	982	1 327
Jabatan Fungsional Teknis <i>Certain Functional Position for Technical Field</i>	82	40	122
Jabatan Fungsional Umum/Pelaksana <i>General Functional Position</i>	1 690	1 320	3 010
Jumlah/<i>Total</i>	4 517	4 473	8 990

Lanjutan Tabel/*Continued Table 2.3.1*

Jabatan <i>Occupation</i>	2022		
	Laki-laki <i>Male</i>	Perempuan <i>Female</i>	Jumlah <i>Total</i>
(1)	(2)	(3)	(4)
Jabatan Pimpinan Tinggi Utama <i>Senior Executives</i>	-	-	-
Jabatan Pimpinan Tinggi Madya <i>Middle Executives</i>	-	-	-
Jabatan Pimpinan Tinggi Pratama <i>Junior Executives</i>	31	5	36
Administrator/ <i>Administrator</i>	116	37	153
Pengawas/ <i>Supervisor</i>	130	84	214
Eselon V/ <i>5th Echelon</i>	-	-	-
Jabatan Fungsional Dosen <i>Certain Functional Position for Lecturer</i>	-	-	-
Jabatan Fungsional Guru <i>Certain Functional Position for Teacher</i>	1 760	1 834	3 594
Jabatan Fungsional Medis <i>Certain Functional Position for Medical Field</i>	330	1 032	1 362
Jabatan Fungsional Teknis <i>Certain Functional Position for Technical Field</i>	220	86	306
Jabatan Fungsional Umum/Pelaksana <i>General Functional Position</i>	2 666	3 257	5 923
Jumlah/<i>Total</i>	5 253	6 335	11 588

Sumber/*Source*: Badan Kepegawaian dan Pengembangan SDM Daerah Kabupaten Brebes

Tabel
Table 2.3.2

Jumlah Pegawai Negeri Sipil Menurut Tingkat Pendidikan dan Jenis Kelamin di Kabupaten Brebes, Desember 2021 dan Desember 2022
Number of Civil Servants by Educational Level and Sex in Brebes Regency, Desember 2021 and Desember 2022

Tingkat Pendidikan <i>Educational Level</i>	2021		
	Laki-laki <i>Male</i>	Perempuan <i>Female</i>	Jumlah <i>Total</i>
(1)	(2)	(3)	(4)
Sekolah Dasar (SD) <i>Primary School</i>	47	2	49
Sekolah Menengah Pertama (SMP) <i>Junior High School</i>	114	4	118
Sekolah Menengah Atas (SMA) <i>Senior High School</i>	811	242	1 053
Diploma I/Akta I <i>Diploma I/Akta I</i>	0	11	11
Diploma II/Akta II <i>Diploma II/Akta II</i>	85	55	140
Diploma III/Akta III <i>Diploma III/Akta III</i>	159	784	943
Diploma IV/Akta IV <i>Diploma IV/Akta IV</i>	29	113	142
S1/Sarjana <i>Under Graduate/Bachelor</i>	2 887	3 114	6 001
S2/Pasca Sarjana <i>Graduate</i>	380	148	528
S3/Doktor/Ph.D <i>Post Graduate</i>	5	0	5
Jumlah/Total	4 517	4 473	8 990

Lanjutan Tabel/*Continued Table 2.3.2*

Tingkat Pendidikan <i>Educational Level</i>	2022		
	Laki-laki <i>Male</i>	Perempuan <i>Female</i>	Jumlah <i>Total</i>
(1)	(2)	(3)	(4)
Sekolah Dasar (SD) <i>Primary School</i>	37	2	39
Sekolah Menengah Pertama (SMP) <i>Junior High School</i>	97	4	101
Sekolah Menengah Atas (SMA) <i>Senior High School</i>	736	201	937
Diploma I/Akta I <i>Diploma I/Akta I</i>	0	6	6
Diploma II/Akta II <i>Diploma II/Akta II</i>	62	35	97
Diploma III/Akta III <i>Diploma III/Akta III</i>	190	894	1 084
Diploma IV/Akta IV <i>Diploma IV/Akta IV</i>	39	135	174
S1/Sarjana <i>Under Graduate/Bachelor</i>	3 693	4 874	8 567
S2/Pasca Sarjana <i>Graduate</i>	394	184	578
S3/Doktor/Ph.D <i>Post Graduate</i>	5	0	5
Jumlah/Total	5 253	6 335	11 588

Sumber/Source: Badan Kepegawaian dan Pengembangan SDM Daerah Kabupaten Brebes

Tabel
Table 2.3.3

**Jumlah Pegawai Negeri Sipil Menurut Tingkat
Kepangkatan dan Jenis Kelamin di Kabupaten Brebes,
Desember 2021 dan Desember 2022**
*Number of Civil Servants by Hierarchy and Sex in Brebes
Regency, Desember 2021 and Desember 2022*

Pangkat/Golongan/Ruang Hierarchy	2021		
	Laki-laki Male	Perempuan Female	Jumlah Total
(1)	(2)	(3)	(4)
Golongan I/Range I	82	3	85
1. I/A (Juru Muda/Junior Clerk)	0	0	0
2. I/B (Juru Muda Tingkat I/First Class Junior Clerk)	4	0	4
3. I/C (Juru/Clerk)	18	2	20
4. I/D (Juru Tingkat I/First Class Clerk)	60	1	61
Golongan II/Range II	827	525	1 352
5. II/A (Pengatur Muda/Junior Supervisor)	45	2	47
6. II/B (Pengatur Muda Tingkat I/First Class Junior Supervisor)	179	37	216
7. II/C (Pengatur/Supervisor)	314	149	463
8. II/D (Pengatur Tingkat I/First Class Supervisor)	289	337	626
Golongan III/Range III	1 944	2 306	4 250
9. III/A (Penata Muda/Junior Superintendent)	338	444	782
10. III/B (Penata Muda Tingkat I/First Class Junior Superintendent)	553	703	1 256
11. III/C (Penata/Superintendent)	502	542	1 044
12. III/D (Penata Tingkat I/First Class Superintendent)	551	617	1 168
Golongan IV/Range IV	1 435	1 233	2 668
13. IV/A (Pembina/Administrator)	618	516	1 134
14. IV/B (Pembina Tingkat I/First Class Administrator)	775	698	1 473
15. IV/C (Pembina Utama Muda/Junior Administrator)	37	18	55
16. IV/D (Pembina Utama Madya/Middle Administrator)	4	1	5
17. IV/E (Pembina Utama/Senior Administrator)	1	0	1
Jumlah/Total	4 288	4 067	8 355

Lanjutan Tabel/*Continued Table 2.3.3*

Pangkat/Golongan/Ruang Hierarchy		2022		
		Laki-laki Male	Perempuan Female	Jumlah Total
(1)	(2)	(3)	(4)	
Golongan I/Range I		58	2	60
1. I/A	(Juru Muda/ <i>Junior Clerk</i>)	0	0	0
2. I/B	(Juru Muda Tingkat I/ <i>First Class Junior Clerk</i>)	0	0	0
3. I/C	(Juru/ <i>Clerk</i>)	12	1	13
4. I/D	(Juru Tingkat I/ <i>First Class Clerk</i>)	46	1	47
Golongan II/Range II		806	617	1 423
5. II/A	(Pengatur Muda/ <i>Junior Supervisor</i>)	52	10	62
6. II/B	(Pengatur Muda Tingkat I/ <i>First Class Junior Supervisor</i>)	123	7	130
7. II/C	(Pengatur/ <i>Supervisor</i>)	266	255	521
8. II/D	(Pengatur Tingkat I/ <i>First Class Supervisor</i>)	365	345	710
Golongan III/Range III		1 906	2 386	4 292
9. III/A	(Penata Muda/ <i>Junior Superintendent</i>)	349	450	799
10. III/B	(Penata Muda Tingkat I/ <i>First Class Junior Superintendent</i>)	442	598	1 040
11. III/C	(Penata/ <i>Superintendent</i>)	533	678	1 211
12. III/D	(Penata Tingkat I/ <i>First Class Superintendent</i>)	582	660	1 242
Golongan IV/Range IV		1 237	1 074	2 311
13. IV/A	(Pembina/ <i>Administrator</i>)	524	452	976
14. IV/B	(Pembina Tingkat I/ <i>First Class Administrator</i>)	665	596	1 261
15. IV/C	(Pembina Utama Muda/ <i>Junior Administrator</i>)	42	25	67
16. IV/D	(Pembina Utama Madya/ <i>Middle Administrator</i>)	4	1	5
17. IV/E	(Pembina Utama/ <i>Senior Administrator</i>)	2	0	2
Jumlah/Total		4 007	4 079	8 086

Sumber/*Source*: Badan Kepegawaian dan Pengembangan SDM Daerah Kabupaten Brebes

2.4 KEUANGAN PEMERINTAH GOVERNMENT FINANCE

Tabel 2.4.1 Realisasi Pendapatan Pemerintah Kabupaten Brebes Menurut Jenis Pendapatan (ribu rupiah), 2019–2022
Table 2.4.1 Actual Brebes Regency Government Revenues by Kind of Revenues (thousand rupiahs), 2019–2022

Jenis Pendapatan/Kind of Revenues	2019	2020
(1)	(2)	(3)
1. Pendapatan Asli Daerah (PAD)/Regional Revenue	379 091,299	392 541,731
1.1 Pajak Daerah/Regional Tax	112 680,315	108 613,190
1.2 Retribusi Daerah/Regional Retribution	13 224,912	15 467,595
1.3 Hasil Perusahaan Milik Daerah dan Pengelolaan Kekayaan Daerah yang Dipisahkan Regional-Owned Company Revenue and Separated Management of Regional Wealth	7 227,846	9 142,950
1.4 Lain-lain PAD yang Sah/Other Regional Revenue	245 958,226	259 317,997
2. Dana Perimbangan/Balance Funds	1 876 097,638	1 708 279,451
2.1 Bagi Hasil Pajak/Tax Sharing Revenue	27 428,663	34 439,264
2.2 Bagi Hasil Bukan Pajak/Sumber Daya Alam Non-Tax Sharing Revenue/Natural Resources	1 666,439	3 309,164
2.3 Dana Alokasi Umum/General Allocation Fund	1 373 396,371	1 241 906,073
2.4 Dana Alokasi Khusus/Special Allocation Fund	473 606,164	428 624,950
3. Lain-lain Pendapatan yang Sah/Other Revenue	841 637,909	907 549,536
3.1 Pendapatan Hibah/Grant	170 592,920	194 798,230
3.2 Dana Darurat/Emergency Fund	-	-
3.3 Dana Bagi Hasil Pajak dari Provinsi dan Pemerintah Daerah Lainnya/Tax Sharing Revenue from Provincial and Other Regional Governments	178 608,762	181 020,664
3.4 Dana Penyesuaian dan Otonomi Daerah Regional Adjustment and Autonomy Fund	-	-
3.5 Bantuan Keuangan dari Provinsi atau Pemerintah Daerah Lainnya/Financial Assistance from Provincial or Other Regional Governments	51 426,768	39 252,138
3.6 Lainnya/Others	441 009,459	492 478,504
Jumlah/Total	3 096 826,845	3 008 370,718

Lanjutan Tabel/*Continued Table 2.4.1*

Jenis Pendapatan/ <i>Kind of Revenues</i>	2021	2022
(1)	(4)	(5)
1. Pendapatan Asli Daerah (PAD)/<i>Regional Revenue</i>	518 511,129	325 051,270
1.1 Pajak Daerah/ <i>Regional Tax</i>	124 425,549	139 664,373
1.2 Retribusi Daerah/ <i>Regional Retribution</i>	16 112,506	18 552,767
1.3 Hasil Perusahaan Milik Daerah dan Pengelolaan Kekayaan Daerah yang Dipisahkan <i>Regional-Owned Company Revenue and Separated Management of Regional Wealth</i>	9 839,333	10 983,314
1.4 Lain-lain PAD yang Sah/ <i>Other Regional Revenue</i>	368 133,742	155 850,816
2. Dana Perimbangan/<i>Balance Funds</i>	2 238 340,473	2 241 077,345
2.1 Bagi Hasil Pajak/ <i>Tax Sharing Revenue</i>	48 091,205	42 362,069
2.2 Bagi Hasil Bukan Pajak/Sumber Daya Alam <i>Non-Tax Sharing Revenue/Natural Resources</i>	515 770,244	453 819,700
2.3 Dana Alokasi Umum/ <i>General Allocation Fund</i>	1 238 589,246	1 230 091,817
2.4 Dana Alokasi Khusus/ <i>Special Allocation Fund</i>	435 889,778	514 803,759
3. Lain-lain Pendapatan yang Sah/<i>Other Revenue</i>	405 288,823	205 365,203
3.1 Pendapatan Hibah/ <i>Grant</i>	8 175,000	13 211,919
3.2 Dana Darurat/ <i>Emergency Fund</i>	-	-
3.3 Dana Bagi Hasil Pajak dari Provinsi dan Pemerintah Daerah Lainnya/ <i>Tax Sharing Revenue from Provincial and Other Regional Governments</i>	206 205,265	169 027,409
3.4 Dana Penyesuaian dan Otonomi Daerah <i>Regional Adjustment and Autonomy Fund</i>	-	-
3.5 Bantuan Keuangan dari Provinsi atau Pemerintah Daerah Lainnya/ <i>Financial Assistance from Provincial or Other Regional Governments</i>	11 917,734	23 101,825
3.6 Lainnya/ <i>Others</i>	178 990,824	24,050
Jumlah/<i>Total</i>	3 162 140,424	2 771 493,818

Sumber/*Source*: Survei Statistik Keuangan Daerah/*Financial Statistics of Provincial Government Survey*

Tabel
Table 2.4.2**Realisasi Belanja Pemerintah Kabupaten Brebes Menurut Jenis Belanja (ribu rupiah), 2019–2022**
Actual Brebes Regency Government Expenditures by Kind of Expenditures (thousand rupiahs), 2019–2022

Jenis Pendapatan Kind of Revenues	2019	2020
(1)	(2)	(3)
1. Belanja Tidak Langsung/Indirect Expenditures	1 753 675,758	1 854 811,142
1.1 Belanja Pegawai/Personnel Expenditures	1 018 639,659	1 061 706,395
1.2 Belanja Bunga/Interest Expenditures	254,663	273,265
1.3 Belanja Subsidi/Subsidies Expenditures	-	-
1.4 Belanja Hibah/Grant Expenditures	51 263,570	93 365,303
1.5 Belanja Bantuan Sosial/Social Aid Expenditures	21 255,662	18 097,801
1.6 Belanja Bagi Hasil/Sharing Fund Expenditure	10 569,843	12 244,944
1.7 Belanja Bantuan Keuangan Financial Aids Expenditures	650 425,296	666 387,807
1.8 Belanja Tidak Terduga/Unpredicted Expenditures	1 267,065	2 735,628
2. Belanja Langsung/Direct Expenditures	1 378 575,983	1 258 139,421
2.1 Belanja Pegawai/Personnel Expenditures	58 146,328	230 336,113
2.2 Belanja Barang dan Jasa Goods and Services Expenditures	698 510,123	588 483,502
2.3 Belanja Modal/Capital Expenditure	621 919,531	439 319,807
Jumlah/Total	3 132 251,741	3 112 950,564

Lanjutan Tabel/*Continued Table 2.4.2*

Jenis Pendapatan <i>Kind of Revenues</i>	2021	2022
(1)	(4)	(5)
1. Belanja Tidak Langsung/<i>Indirect Expenditures</i>	1 728 947,081	1 752 479,956
1.1 Belanja Pegawai/ <i>Personnel Expenditures</i>	942 700,341	1 017 817,690
1.2 Belanja Bunga/ <i>Interest Expenditures</i>	1 232,297	-
1.3 Belanja Subsidi/ <i>Subsidies Expenditures</i>	-	-
1.4 Belanja Hibah/ <i>Grant Expenditures</i>	49 199,705	69 327,699
1.5 Belanja Bantuan Sosial/ <i>Social Aid Expenditures</i>	38 132,650	7 192,225
1.6 Belanja Bagi Hasil/ <i>Sharing Fund Expenditure</i>	11 436,066	-
1.7 Belanja Bantuan Keuangan <i>Financial Aids Expenditures</i>	683 572,111	654 425,145
1.8 Belanja Tidak Terduga/ <i>Unpredicted Expenditures</i>	2 673,910	3 717,197
2. Belanja Langsung/<i>Direct Expenditures</i>	1 226 103,292	1 009 603,531
2.1 Belanja Pegawai/ <i>Personnel Expenditures</i>	77 537,297	-
2.2 Belanja Barang dan Jasa <i>Goods and Services Expenditures</i>	716 009,740	599 244,766
2.3 Belanja Modal/ <i>Capital Expenditure</i>	432 556,255	410 358,765
Jumlah/<i>Total</i>	2 955 050,373	2 762 083,487

Sumber/*Source*: Survei Statistik Keuangan Daerah/*Financial Statistics of Provincial Government Survey*



Jumlah Penduduk di Kabupaten Brebes tahun 2022

Brebes population at the end of 2022

1.992.685 Jiwa Person

Laju pertumbuhan penduduk per tahun sebesar 0,70 persen dari tahun 2020.

Annual Population Growth Rate was 0,70 percent rather than 2020.

Kepadatan penduduk per Km²
Population Density per Sq. Km

1.136 Km²



Rasio Jenis kelamin penduduk
Population sex ratio

103

Angkatan kerja adalah penduduk usia kerja (15 tahun keatas) yang bekerja punya pekerjaan, namun sementara tidak bekerja dan pengangguran

Labor force is person of 15 years and over who in the previous week was working, temporarily absent from work but having jobs and employments

JUMLAH PENDUDUK YANG BEKERJA DI KABUPATEN BREBES

513.310



Laki-laki

312.713



Perempuan



Rasio jenis kelamin adalah perbandingan antara jumlah penduduk laki-laki dan jumlah penduduk perempuan pada suatu daerah dan waktu tertentu yang biasanya dinyatakan dalam banyaknya penduduk laki-laki per 100 penduduk perempuan

Sex ratio is the ratio between total male population and female population in a certain area and at a certain time, which is usually stated in the number of male residents per 100 females.

PENJELASAN TEKNIS

TECHNICAL NOTES

1. Salah satu sumber data kependudukan adalah sensus penduduk yang dilaksanakan setiap sepuluh tahun sekali. Sensus penduduk telah dilaksanakan sebanyak tujuh kali sejak Indonesia merdeka, yaitu tahun 1961, 1971, 1980, 1990, 2000, 2010, dan 2020.

Keenam sensus penduduk sebelumnya dilaksanakan dengan menggunakan metode tradisional, yaitu mencatat setiap penduduk dari rumah ke rumah. Pertama kalinya dalam sejarah sensus penduduk di Indonesia, Sensus Penduduk 2020 (SP2020) menggunakan metode kombinasi yaitu dengan memanfaatkan data Administrasi Kependudukan (Admindex) dari Direktorat Jenderal Kependudukan dan Pencatatan Sipil (Ditjen Dukcapil) Kementerian Dalam Negeri (Kemendagri) sebagai data dasar pelaksanaan SP2020. Hal ini dirancang dan dilaksanakan sebagai upaya untuk mewujudkan "SATU DATA KEPENDUDUKAN INDONESIA".

SP2020 mencakup seluruh penduduk yang tinggal di wilayah teritorial Indonesia, mencakup Warga Negara Indonesia (WNI) dan Warga Negara Asing (WNA) yang telah menetap atau

1. *One of the sources of demographic data is population census, which is conducted every ten years. Population Census has been conducted seven times since Indonesia's independence: 1961, 1971, 1980, 1990, 2000, 2010, and 2020.*

The previous six population censuses were carried out using the traditional method, canvassing each person door-to-door. For the first time in the history of the population census in Indonesia, the 2020 Population Census (PC2020) used a combined method, that is utilizing Population Administration data managed by the Directorate General of Population and Civil Registration of the Ministry of Home Affairs as the basic data for the population census. This is designed and implemented as an effort to realize "ONE INDONESIAN POPULATION DATA".

PC2020 covered all residents who live in Indonesia's territory, including Indonesian citizens

berencana menetap di wilayah Indonesia selama minimal satu tahun. WNI yang dicakup juga termasuk mereka yang berada di luar negeri, yaitu Anggota Korps Diplomatik Republik Indonesia beserta keluarganya di luar negeri dan Anggota TNI/POLRI beserta keluarganya yang sedang melakukan misi perdamaian di luar negeri.

Untuk tahun yang tidak dilaksanakan sensus penduduk, data kependudukan diperoleh dari hasil proyeksi penduduk. Proyeksi penduduk merupakan suatu perhitungan ilmiah yang didasarkan pada asumsi dari komponen-komponen perubahan penduduk, yaitu kelahiran, kematian, dan migrasi (migrasi internasional dan migrasi risen antar provinsi). Proyeksi penduduk interim 2020-2023 dihitung menggunakan data dasar penduduk hasil perapihan umur dari data Administrasi Kependudukan dan SP2020 dengan menggunakan asumsi Angka Kelahiran Total sejak tahun 2020 konstan 2,1 (sesuai Proyeksi Survei Penduduk antar Sensus (SUPAS) 2015-2045), Angka Kematian Bayi (AKB) meneruskan hasil Proyeksi SUPAS 2015-2045, dan pola migrasi 2020 sama dengan pola migrasi hasil SUPAS 2015.

2. Penduduk Indonesia adalah

(WNI) and foreign citizens (WNA) who have stayed or plan to stay in Indonesian territory for at least one year. The Indonesian citizens who are covered also include those who are abroad, namely members of the Diplomatic Corps of the Republic of Indonesia and their families abroad and members of the TNI/POLRI and their families who are carrying out Peacekeeping Missions abroad.

For the periods besides the census year, population projection is applied to estimate population for those years. The population projection is an estimation based on the demographic components, such as birth, death, and migration (international migration and recent migration). The interim population projection for 2020-2023 is calculated from the single age smoothed combined from Population Administration Data and the 2020 Population Census. It uses the assumption that the Total Fertility Rate (TFR) since 2020 is constant at 2.1 (according to the population projection of 2015-2045 Intercensal Population Survey (SUPAS)), Infant Mortality Rate

semua orang yang berdomisili di wilayah teritorial Indonesia, mencakup Warga Negara Indonesia (WNI) dan Warga Negara Asing (WNA) yang telah menetap selama satu tahun atau lebih atau berencana menetap di wilayah Indonesia selama minimal satu tahun. Pada sensus sebelumnya referensi waktu dalam konsep kependudukan adalah enam bulan. Perubahan ini didasari oleh UU No. 24 Tahun 2013 tentang Perubahan atas UU No. 23 Tahun 2006 tentang Administrasi Kependudukan pada Pasal 15.

3. Laju pertumbuhan penduduk per tahun adalah angka yang menunjukkan rata-rata tingkat penambahan penduduk per tahun dalam jangka waktu tertentu. Angka ini dinyatakan sebagai persentase dari penduduk dasar. Metode penghitungan laju pertumbuhan penduduk yang digunakan oleh BPS adalah metode geometrik.
4. Kepadatan penduduk adalah ukuran persebaran penduduk yang menunjukkan jumlah penduduk untuk setiap kilometer persegi luas wilayah.
5. Rasio jenis kelamin adalah perbandingan antara jumlah penduduk laki-laki dan jumlah penduduk perempuan pada suatu daerah dan waktu tertentu, yang biasanya dinyatakan dalam banyaknya penduduk laki-laki per

(IMR) continues the results of the 2015-2045 SUPAS Projection, and the 2020 migration pattern is the same as the pattern of migration in SUPAS2015 results.

2. *The population of Indonesia are all people who live in Indonesia's territory, including Indonesian citizens and foreign citizens who have lived for one year or more or plan to stay in Indonesia territory for at least one year. In the previous census the time reference in the population concept was six months. This change is based on Law no.24 of 2013 concerning Amendments to Law no. 23 of 2006 concerning Population Administration in Article 15.*
3. *Annual population growth rate is a number that shows the average rate of population growth per year in a certain period. This rate is a percentage of the basic population. The method used by Statistics Indonesia is the geometric method.*
4. *Population density is a measure of the distribution of the population which shows the total population for each square kilometer of area.*
5. *Sex ratio is the ratio between total male population and female*

- 100 perempuan.
6. Distribusi penduduk adalah pola persebaran penduduk di suatu wilayah, baik berdasarkan batas-batas geografis maupun berdasarkan batas-batas administrasi pemerintahan.
 7. Komposisi penduduk adalah pola persebaran penduduk menurut karakteristiknya, contoh: penduduk menurut kelompok umur, penduduk menurut jenis kelamin.
 8. Rumah tangga adalah seseorang atau sekelompok orang yang mendiami sebagian atau seluruh bangunan fisik/sensus dan biasanya tinggal bersama serta pengelolaan makan dari satu dapur. Yang dimaksud makan dari satu dapur adalah jika pengurusan kebutuhan sehari-harinya dikelola bersama-sama menjadi satu.
 9. Anggota rumah tangga adalah semua orang yang biasanya bertempat tinggal di suatu rumah tangga, baik yang berada di rumah pada waktu pencacahan maupun yang sementara tidak ada.
 10. Rata-rata anggota rumah tangga adalah angka yang menunjukkan rata-rata jumlah anggota rumah tangga per rumah tangga.
 11. Istilah migrasi seumur hidup disebut bila provinsi tempat tinggal seseorang pada saat pencacahan berbeda dengan provinsi tempat lahirnya.

population in a certain area and at a certain time, which is usually stated in the number of male residents per 100 females.

6. *Population distribution is the pattern of population distribution in an area, either by geographical boundaries or by government administrative boundaries.*
7. *Population composition is the pattern of population distribution according to its characteristics, for example: population by age group, population by sex.*
8. *Household is an individual or group of people living in a physical/census building unit or part of it and usually commit on a common provision for food and other essentials of living. Common provision for food means one organising daily needs for all of household members.*
9. *Household members are all people who usually live in a household, both those who are at home at time of enumeration or who are temporarily absent.*
10. *Average household size is the average number of household members per household.*
11. *Lifetime migration terminology if someone's province of residence*

12. Istilah migrasi risen disebut bila provinsi tempat tinggal seseorang pada saat pencacahan berbeda dengan provinsi tempat tinggalnya 5 tahun yang lalu.
 13. Penduduk usia kerja adalah penduduk yang berumur 15 tahun ke atas.
 14. Angkatan kerja adalah penduduk usia kerja (15 tahun ke atas) yang bekerja, punya pekerjaan namun sementara tidak bekerja, dan pengangguran.
 15. Bekerja adalah kegiatan ekonomi yang dilakukan oleh seseorang dengan maksud memperoleh atau membantu memperoleh pendapatan atau keuntungan dan lamanya bekerja paling sedikit 1 jam secara terus menerus dalam seminggu yang lalu (termasuk pekerja keluarga tanpa upah yang membantu dalam suatu usaha/kegiatan ekonomi).
 16. Jumlah jam kerja seluruhnya adalah jumlah jam kerja yang digunakan untuk bekerja (tidak termasuk jam kerja istirahat resmi dan jam kerja yang digunakan untuk hal-hal di luar pekerjaan).
 17. Lapangan usaha adalah bidang kegiatan dari pekerjaan/tempat bekerja di mana seseorang bekerja. Klasifikasi lapangan usaha mengikuti Klasifikasi Baku Lapangan Usaha Indonesia (KBLI) dalam 1 digit.
 18. Status pekerjaan adalah kedudukan seseorang dalam unit usaha/kegiatan dalam melakukan
- at the time of enumeration was different from his/her province of birthplace.*
 12. *Recent migration terminology if someone's province of residence at the time of enumeration was different from his/her province of residence 5 years ago.*
 13. *Working age population is the population aged 15 years and over.*
 14. *Labor force is persons of 15 years and over, who in the previous week was working, temporarily absent from work but having jobs, and unemployment.*
 15. *Working is economic activity conducted by a person with the intention of obtaining or helping to earn income by doing work or helping to do work at least 1 hour continuously during the reference week (including unpaid family worker/s for any economic activity).*
 16. *Total working hours is the total hours spent by an employee to perform all jobs (excluding the time used for other activities which are not classified as work).*
 17. *Industry is field of a person's activity or establishment. The classification of industries follows the Indonesia Standard Industrial Classification*

- pekerjaan.
19. Berusaha sendiri tanpa dibantu orang lain adalah bekerja atau berusaha dengan menanggung risiko secara ekonomis, yaitu dengan tidak kembalinya ongkos produksi yang telah dikeluarkan dalam rangka usahanya tersebut, serta tidak menggunakan pekerja dibayar maupun pekerja tak dibayar, termasuk yang sifat pekerjaannya memerlukan teknologi atau keahlian khusus.
 20. Berusaha dibantu buruh tidak tetap/buruh tidak dibayar adalah bekerja atau berusaha atas risiko sendiri, dan menggunakan buruh/pekerja tak dibayar dan atau buruh/pekerja tidak tetap.
 21. Berusaha dibantu buruh tetap/buruh dibayar adalah berusaha atas risiko sendiri dan mempekerjakan paling sedikit satu orang buruh/pekerja tetap yang dibayar.
 22. Buruh/karyawan pegawai adalah seseorang yang bekerja pada orang lain atau instansi/ kantor/ perusahaan secara tetap dengan menerima upah/gaji baik berupa uang maupun barang. Buruh yang tidak mempunyai majikan tetap, tidak digolongkan sebagai buruh/karyawan, tetapi sebagai pekerja bebas. Seseorang dianggap memiliki majikan tetap jika memiliki 1 (satu) majikan (orang/rumah tangga) yang sama dalam satu bulan terakhir, khusus pada sektor bangunan
- (KBLI) in 1 digit.
18. *Employment status is the status of a person at his place of work or establishment where he was employed.*
 19. *Own-account worker is a person who works at his own risk without assisted by paid per mount worker or unpaid worker include technical job or skill job.*
 20. *Employer assisted by temporary workers/unpaid worker is a person who works at his own risk and assisted by temporary worker/ unpaid worker.*
 21. *Employer assisted by permanent workers/paid workers is a person who does his business at her/his own risk at least one assisted by paid permanent worker.*
 22. *Laborer/worker/employee is a person who works permanently for other people or institution/ office/company and gains some money/cash or goods as wage/ salary. Laborer who does not have permanent employer is not categorized as a laborer/worker/ employee but casual worker. A person is considered to have a permanent employer if he/she has the same employer during the past*

- batasannya tiga bulan. Apabila majikannya instansi/lembaga, boleh lebih dari satu.
23. Pekerja bebas adalah seseorang yang bekerja pada orang lain/ majikan/institusi yang tidak tetap (lebih dari 1 majikan dalam 1 bulan terakhir) di usaha pertanian baik berupa usaha rumah tangga maupun bukan usaha rumah tangga, ataupun di nonpertanian atas dasar balas jasa dengan menerima upah atau imbalan baik berupa uang maupun barang, dan baik dengan sistem pembayaran harian maupun borongan.
24. Pekerja tak dibayar adalah seseorang yang bekerja membantu usaha untuk memperoleh penghasilan/ keuntungan yang dilakukan oleh salah seorang anggota rumah tangga atau bukan anggota rumah tangga tanpa mendapat upah/gaji baik berupa uang maupun barang.
- month, particularly for building construction sector is three months. If the employer is an agency/ institution, more than 1 (one) employer is allowed.*
23. *Casual employee is a person who does not work permanently for other people/ employer/ institution (more than 1 employer during the last 1 month) in agricultural sector, either home industry or not home industry, or in non-agricultural sector based on remuneration paid with money or goods, and based on daily or contact payment system.*
24. *Unpaid worker is a person who works to help businesses to earn income/profit made by a member of the household or a non-household member without receiving a wage/ salary in the form of money or goods.*

<https://brebeskab.bps.go.id>

ULASAN

Jumlah Penduduk Kabupaten Brebes pada tahun 2022 adalah 1.992.685 jiwa dengan laju pertumbuhan penduduk per tahun sebesar 0,70 persen dari tahun 2020.

Jika dilihat dari tingkat kepadatannya, di mana luas daerah ikut diperhitungkan, Kecamatan Kersana menempati urutan pertama sebagai kecamatan yang paling padat penduduknya di Kabupaten Brebes, di mana kepadatan penduduknya 2.518 penduduk/km² yang berarti bahwa tiap 1 km² ditempati 2.518 penduduk. Sedangkan kecamatan dengan kepadatan penduduk terendah ditempati oleh Kecamatan Salem, dimana kepadatan penduduknya hanya 381 penduduk/km² yang berarti bahwa tiap 1 Km² hanya ditempati 381 penduduk.

DESCRIPTION

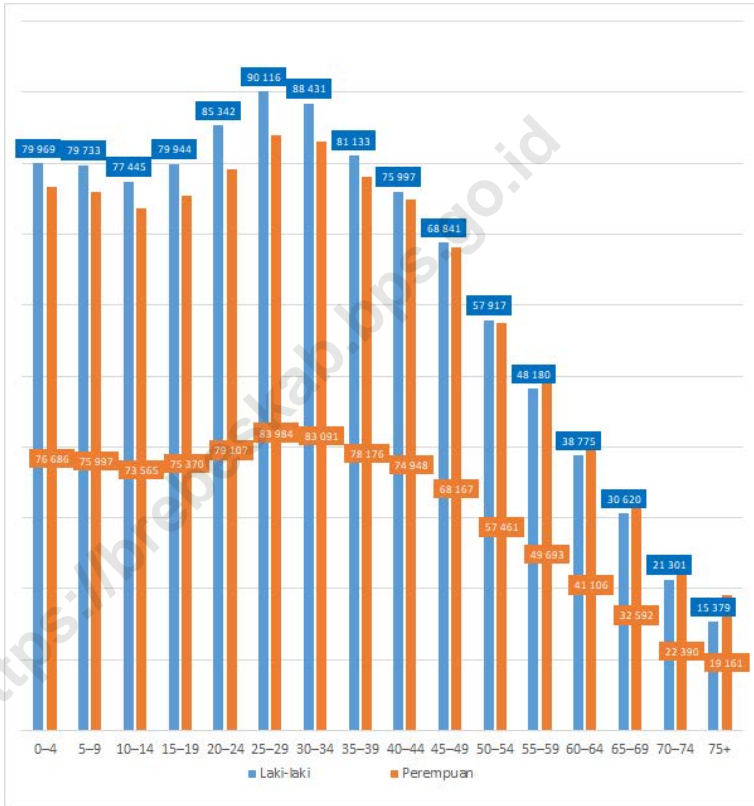
Brebes Population at the end of 2021 was 1,992,685 persons with Annual Population Growth Rate was 0.70 percent rather than 2020.

If viewed by the level density, where the area taken into account, Kersana subdistrict ranks first as the most populous subdistricts in Brebes, where population density person/sq.km is 2,518 which means that each 1 sq.km occupied by 2,518 persons. While the district with the lowest population density was Salem subdistrict, where the population density of only 381 person/sq.km which means that each 1 sq.km is occupied only 381 persons.

<https://brebeskab.bps.go.id>

Gambar 3.1
Figures

Jumlah Penduduk Menurut Kelompok Umur dan Jenis Kelamin di Kabupaten Brebes, 2022
Population by Age Groups and Sex in Brebes Regency, 2022



Sumber/Source: Badan Pusat Statistik dan Kementerian Dalam Negeri/BPS-Statistics Indonesia and Ministry of Home Affairs

<https://brebeskab.bps.go.id>

**3.1 PENDUDUK
POPULATION**

Tabel 3.1.1
Table

Penduduk, Laju Pertumbuhan Penduduk, Distribusi Persentase Penduduk, Kepadatan Penduduk, Rasio Jenis Kelamin Penduduk Menurut Kecamatan di Kabupaten Brebes, 2021 dan 2022
Population, Population Growth Rate, Percentage Distribution of Population, Population Density, and Population Sex Ratio by Subdistrict in Brebes Regency, 2021 and 2022

Kecamatan Subdistrict	Penduduk (ribu) Population (thousand)		Laju Pertumbuhan Penduduk per Tahun 2020–2022 (%) Annual Population Growth Rate 2020–2022 (%)	
	2021 ¹	2022 ²	2010-2020 ³	2020-2022 ⁴
(1)	(2)	(3)	(4)	(5)
Salem	63 766	64 203	1,07	0,67
Bantarkawung	103 821	105 025	1,57	1,22
Bumiayu	113 752	115 042	1,54	1,19
Paguyangan	113 184	114 413	1,49	1,14
Sirampog	70 340	70 922	1,22	0,83
Tonjong	77 211	78 093	1,55	1,20
Larangan	158 736	160 281	1,37	1,00
Ketanggungan	144 762	145 322	0,75	0,32
Banjarharjo	130 214	130 925	0,92	0,50
Losari	139 668	141 030	1,37	1,01
Tanjung	105 942	106 939	1,34	0,97
Kersana	67 919	68 648	1,48	1,12
Bulakamba	182 672	183 966	1,09	0,69
Wanasari	163 156	164 740	1,37	1,00
Songgom	86 440	87 911	2,14	1,86
Jatibarang	87 105	87 229	0,49	0,03
Brebes	183 997	185 928	1,45	1,09
Kabupaten Brebes	1 992 685	2 010 617	1,29	0,92

Lanjutan Tabel/Continued Table 3.1.1

Kecamatan Subdistrict	Persentase Penduduk Percentage of Total Population		Kepadatan Penduduk per km ² Population Density per sq.km	
	2021 ¹	2022 ²	2021 ¹	2022 ²
(1)	(4)	(5)	(5)	(5)
Salem	3,20	3,19	381	384
Bantarkawung	5,21	5,22	499	504
Bumiayu	5,71	5,72	1 386	1 401
Paguyangan	5,68	5,69	1 046	1 058
Sirampog	3,53	3,53	948	956
Tonjong	3,87	3,88	892	902
Larangan	7,97	7,97	991	1 000
Ketanggungan	7,26	7,23	944	947
Banjarharjo	6,53	6,51	805	809
Losari	7,01	7,01	1 522	1 536
Tanjung	5,32	5,32	1 470	1 483
Kersana	3,41	3,41	2 518	2 545
Bulakamba	9,17	9,15	1 518	1 528
Wanasari	8,19	8,19	2 166	2 187
Songgom	4,34	4,37	1 642	1 670
Jatibarang	4,37	4,34	2 394	2 397
Brebes	9,23	9,25	1 995	2 016
Kabupaten Brebes	100,00	100,00	1 126	1 136

Lanjutan Tabel/*Continued Table* 3.1.1

Kecamatan <i>Subdistrict</i>	Rasio Jenis Kelamin Penduduk <i>Population Sex Ratio</i>	
	2021 ¹	2022 ²
(1)	(6)	(7)
Salem	102,14	102
Bantarkawung	104,16	105
Bumiayu	103,74	104
Paguyangan	103,58	104
Sirampog	103,93	104
Tonjong	103,34	104
Larangan	102,06	102
Ketanggungan	101,99	102
Banjarharjo	101,07	101
Losari	102,54	102
Tanjung	103,50	103
Kersana	102,54	103
Bulakamba	103,88	104
Wanasari	103,77	104
Songgom	101,14	101
Jatibarang	102,08	102
Brebes	102,47	102
Kabupaten Brebes	102,83	103

Catatan/*Note*: ¹Hasil Sensus Penduduk (SP) 2020 (September)/*The Result of 2020 Population Census (September)*

²Hasil Proyeksi Penduduk Interim 2020–2023 (Pertengahan tahun/Juni)/*The result of Interim Population Projection 2020–2023 (mid year/June)*

³Laju pertumbuhan penduduk dihitung berdasarkan penduduk tahun 2010 (Mei) dibandingkan dengan penduduk tahun 2020 (September)/ *The growth rate refers to the change of the population in 2010 (May) to the population in 2020 (September)*

⁴Laju pertumbuhan penduduk dihitung berdasarkan penduduk tahun 2020 (September) dibandingkan dengan penduduk tahun 2021 (Juni)/ *The growth rate refers to the change of the population in 2020 (September) to the population in 2021 (June)*

⁵Luas provinsi berdasarkan Peraturan Menteri Dalam Negeri Nomor 72 Tahun 2019 tanggal 25 Oktober 2019/*Province area Based on Minister of Home Affairs Regulation Number 72/2019, October 25th, 2019*

Sumber/*Source*: Badan Pusat Statistik dan Kementerian Dalam Negeri/BPS-Statistics Indonesia and Ministry of Home Affairs

Tabel 3.1.2 **Jumlah Penduduk Menurut Kelompok Umur dan Jenis Kelamin di Kabupaten Brebes, 2022**
Table **Population by Age Groups and Sex in Brebes Regency, 2022**

Kelompok Umur Age Groups	Jenis Kelamin/Sex		
	Laki-Laki Male	Perempuan Female	Jumlah Total
(1)	(2)	(3)	(4)
0-4	79 969	76 686	156 655
5-9	79 733	75 997	155 730
10-14	77 445	73 565	151 010
15-19	79 944	75 370	155 314
20-24	85 342	79 107	164 449
25-29	90 116	83 984	174 100
30-34	88 431	83 091	171 522
35-39	81 133	78 176	159 309
40-44	75 997	74 948	150 945
45-49	68 841	68 167	137 008
50-54	57 917	57 461	115 378
55-59	48 180	49 693	97 873
60-64	38 775	41 106	79 881
65-69	30 620	32 592	63 212
70-74	21 301	22 390	43 691
75+	15 379	19 161	34 540
Nama Provinsi	1 019 123	991 494	2 010 617

Catatan/Note: ...

Sumber/Source: Badan Pusat Statistik dan Kementerian Dalam Negeri/BPS-Statistics Indonesia and Ministry of Home Affairs

**3.2 KETENAGAKERJAAN
EMPLOYMENT**

Tabel 3.2.1 Jumlah Penduduk Berumur 15 Tahun Keatas Menurut Jenis Kegiatan Selama Seminggu yang Lalu dan Jenis Kelamin di Kabupaten Brebes, 2022
Population Aged 15 Years and Over by Type of Activity During The Previous Week and Sex in Brebes Regency, 2022

Kegiatan Utama <i>Main Activity</i>	Jenis Kelamin/Sex		
	Laki-Laki <i>Male</i>	Perempuan <i>Female</i>	Laki-Laki+ Perempuan <i>Male+Female</i>
(1)	(2)	(3)	(4)
I. Angkatan Kerja/<i>Economically Active</i>	555 753	356 771	912 524
1. Bekerja/ <i>Working</i>	513 310	312 713	826 023
2. Pengangguran Terbuka/ <i>Unemployment</i>	42 443	44 058	86 501
II. Bukan Angkatan Kerja/<i>Not Economically Active</i>	136 380	333 407	469 787
1. Sekolah/ <i>Attending School</i>	56 046	38 937	94 983
2. Mengurus Rumah Tangga/ <i>Housekeeping</i>	22 635	266 679	289 314
3. Lainnya/ <i>Others</i>	57 699	27 791	85 490
Jumlah/<i>Total</i>	692 133	690 178	1 382 311

Catatan/*Note*:

Sumber/*Source*: BPS, Survei Angkatan Kerja Nasional (Sakernas) Agustus/BPS-Statistics Indonesia, August National Labor Force Survey

Tabel
Table 3.2.2**Penduduk Berumur 15 Tahun ke Atas Menurut Pendidikan Tertinggi yang Ditematkan dan Jenis Kegiatan Selama Seminggu yang Lalu di Kabupaten Brebes, 2022**
Population 15 Years of Age and Over by Educational Attainment and Type of Activity During the Previous Week in Brebes Regency, 2022

Pendidikan Tertinggi yang Ditematkan ¹ <i>Educational Attainment¹</i>	Angkatan Kerja/ <i>Economically Active</i>				Jumlah Angkatan Kerja Total of <i>Economically Active</i>
	Bekerja <i>Working</i>	Pengangguran ² / <i>Unemployment²</i>		Jumlah Total	
		Pernah Bekerja <i>Ever Worked</i>	Tidak Pernah Bekerja <i>Never Worked</i>		
(1)	(2)	(3)	(4)	(5)	(6)
0	497 116	32 531	19 998	52 529	549 645
1	144 274	5 483	3 427	8 910	153 184
2	146 313	7 796	15 592	23 388	169 701
3	38 320	499	1 175	1 674	39 994
Jumlah/Total	826 023	46 309	40 192	86 501	912 524

Catatan/Note: ¹ 0. ≤ Sekolah Dasar (SD)/≤ *Primary School*
 1. Sekolah Menengah Pertama/*Junior High School*
 2. Sekolah Menengah Atas/*Senior High School*
 3. Perguruan Tinggi/*Collage*
² 1. Mencari pekerjaan/*Looking for work*
 2. Mempersiapkan usaha/*Establishing a new business/firm*
 3. Merasa tidak mungkin mendapat pekerjaan/*Feeling hopeless in looking for work (discouraged job seekers)*
 4. Sudah punya pekerjaan tetapi belum mulai bekerja/*Having job already but not starting to work yet*

Sumber/Source: BPS, Survei Angkatan Kerja Nasional (Sakernas) Agustus/BPS-Statistics Indonesia, August National Labor Force Survey

Lanjutan Tabel/*Continued Table 3.2.2*

Pendidikan Tertinggi yang Ditamatkan ¹ <i>Educational Attainment¹</i>	Persentase Bekerja terhadap Angkatan Kerja <i>Percentage of Working to Economically Active</i>	Bukan Angkatan Kerja <i>Not Economically Active</i>			Jumlah Bukan Angkatan Kerja <i>Total of Not Economically Active</i>
		Sekolah Attending School	Mengurus Rumah Tangga <i>House-keeping</i>	Lainnya <i>Others</i>	
(1)	(7)	(8)	(9)	(10)	(11)
0	90,44	9 521	195 327	63 394	268 242
1	94,18	77 721	62 058	8 266	148 045
2	86,22	7 741	29 005	13 380	50 126
3	95,81	-	2 924	450	3 374
Jumlah/Total	90,52	94 983	289 314	85 490	469 787

Catatan/Note: ¹ 0. ≤ Sekolah Dasar (SD)/≤ *Primary School*
 1. Sekolah Menengah Pertama/*Junior High School*
 2. Sekolah Menengah Atas/*Senior High School*
 3. Perguruan Tinggi/*Collage*

² 1. Mencari pekerjaan/*Looking for work*
 2. Mempersiapkan usaha/*Establishing a new business/firm*
 3. Merasa tidak mungkin mendapat pekerjaan/*Feeling hopeless in looking for work (discouraged job seekers)*
 4. Sudah punya pekerjaan tetapi belum mulai bekerja/*Having job already but not starting to work yet*

Sumber/Source: BPS, Survei Angkatan Kerja Nasional (Sakernas) Agustus/BPS-Statistics Indonesia, August National Labor Force Survey

Lanjutan Tabel/*Continued Table 3.2.2*

Pendidikan Tertinggi yang Ditamatkan¹ <i>Educational Attainment¹</i>	Jumlah Total	Persentase Angkatan Kerja terhadap Penduduk Usia Kerja <i>Percentage of Economically Active to Working Age Population</i>
(1)	(12)	(13)
0	817 887	67,20
1	301 229	50,85
2	219 827	77,20
3	43 368	92,22
Jumlah/Total	1 382 311	66,01

Catatan/Note: ¹ 0. ≤ Sekolah Dasar (SD)/≤ *Primary School*
 1. Sekolah Menengah Pertama/*Junior High School*
 2. Sekolah Menengah Atas/*Senior High School*
 3. Perguruan Tinggi/*Collage*

² 1. Mencari pekerjaan/*Looking for work*
 2. Mempersiapkan usaha/*Establishing a new business/firm*
 3. Merasa tidak mungkin mendapat pekerjaan/*Feeling hopeless in looking for work (discouraged job seekers)*
 4. Sudah punya pekerjaan tetapi belum mulai bekerja/*Having job already but not starting to work yet*

Sumber/Source: BPS, Survei Angkatan Kerja Nasional (Sakernas) Agustus/BPS-Statistics Indonesia, August National Labor Force Survey

Tabel
Table 3.2.3

Penduduk Berumur 15 Tahun Ke Atas yang Bekerja Selama Seminggu yang Lalu Menurut Status Pekerjaan Utama dan Lapangan Pekerjaan Utama di Kabupaten Brebes, 2022
Population 15 Years of Age and Over who Worked During The Previous Week by Main Employment Status and Main Industry in Brebes Regency, 2022

Status Pekerjaan Utama <i>Main Employment Status</i>	Lapangan Pekerjaan Utama ¹ <i>Main Industry¹</i>			Jumlah <i>Total</i>
	1	2	3	
(1)	(2)	(3)	(4)	(5)
Berusaha sendiri <i>Own account worker</i>	41 442	17 531	130 424	189 397
Berusaha dibantu buruh tidak tetap/buruh tidak dibayar <i>Employer assisted by temporary worker/unpaid worker</i>	81 224	9 819	56 746	147 789
Berusaha dibantu buruh tetap/buruh dibayar <i>Employer assisted by permanent worker/paid worker</i>	8 585	3 860	9 286	21 731
Buruh/Karyawan/Pegawai/ <i>Employee</i>	13 578	99 240	101 474	214 292
Pekerja bebas <i>Casual worker</i>	61 637	67 616	26 213	155 466
Pekerja keluarga/tak dibayar <i>Family worker/unpaid worker</i>	39 730	9 883	47 735	97 348
Jumlah/Total	246 196	207 949	371 878	826 023

Catatan/Note: ¹ 1. Pertanian/*Agriculture*
2. Industri Pengolahan/*Manufacturing Industry*
3. Jasa/*Services*

Sumber/Source: BPS, Survei Angkatan Kerja Nasional (Sakernas) Agustus/BPS-Statistics Indonesia, August National Labor Force Survey

Tabel
Table 3.2.4

Penduduk Berumur 15 Tahun Ke Atas yang Bekerja Selama Seminggu yang Lalu Menurut Status Pekerjaan Utama dan Jenis Kelamin di Kabupaten Brebes, 2022
Population 15 Years of Age and Over who Worked During The Previous Week by Main Employment Status and Sex in Brebes Regency, 2022

Status Pekerjaan Utama <i>Main Employment Status</i>	Laki-Laki <i>Male</i>	Perempuan <i>Female</i>	Jumlah <i>Total</i>
(1)	(2)	(3)	(4)
Berusaha sendiri <i>Own account worker</i>	116 503	72 894	189 397
Berusaha dibantu buruh tidak tetap/buruh tidak dibayar <i>Employer assisted by temporary worker/unpaid worker</i>	103 945	43 844	147 789
Berusaha dibantu buruh tetap/buruh dibayar <i>Employer assisted by permanent worker/paid worker</i>	18 963	2 768	21 731
Buruh/Karyawan/Pegawai/ <i>Employee</i>	133 598	80 694	214 292
Pekerja bebas <i>Casual worker</i>	116 736	38 730	155 466
Pekerja keluarga/tak dibayar <i>Family worker/unpaid worker</i>	23 565	73 783	97 348
Jumlah/Total	513 310	312 713	826 023

Sumber/Source: BPS, Survei Angkatan Kerja Nasional (Sakernas) Agustus/BPS-Statistics Indonesia, August National Labor Force Survey

Tabel
Table 3.2.5

Penduduk Berumur 15 Tahun Ke Atas yang Bekerja Selama Seminggu yang Lalu Menurut Jumlah Jam Kerja pada Pekerjaan Utama dan Lapangan Pekerjaan Utama di Kabupaten Brebes, 2022
Population 15 Years of Age and Over who Worked During The Previous Week by Total Working Hours on Main Job and Main Industry in Brebes Regency, 2022

Jumlah Jam Kerja pada Pekerjaan Utama <i>Total Working Hours on Main Job (jam/hours)</i>	Lapangan Pekerjaan Utama ¹ <i>Main Industry¹</i>			Jumlah Total
	1	2	3	
(1)	(2)	(3)	(4)	(5)
0 ²	9 287	3 360	8 398	21 045
1-14	32 214	6 914	27 921	67 049
15-34	100 585	24 057	80 693	205 335
35+	104 110	173 618	254 866	532 594
Jumlah/Total	246 196	207 949	371 878	826 023

Catatan/Note: 1. Pertanian/Agriculture
2. Industri Pengolahan/Manufacturing Industry
3. Jasa/Services
2 Sementara tidak bekerja/Temporarily not working

Sumber/Source: BPS, Survei Angkatan Kerja Nasional (Sakernas) Agustus/BPS-Statistics Indonesia, August National Labor Force Survey

Tabel
Table 3.2.6

Penduduk Berumur 15 Tahun Ke Atas yang Bekerja Selama Seminggu yang Lalu Menurut Lapangan Pekerjaan Utama dan Pendidikan Tertinggi yang Ditamatkan di Kabupaten Brebes, 2022
Population 15 Years of Age and Over who Worked During The Previous Week by Main Industry and Educational Attainment in Brebes Regency, 2022

Lapangan Pekerjaan Utama ¹ <i>Main Industry¹</i>	Pendidikan Tertinggi yang Ditamatkan ¹ <i>Educational Attainment¹</i>				Jumlah Total
	≤ SD <i>≤ Elementary School</i>	SMP <i>Junior High School</i>	SMA <i>Senior High School</i>	Perguruan Tinggi <i>College</i>	
(1)	(2)	(3)	(4)	(5)	(6)
1	208 617	21 749	13 333	2 497	246 196
2	100 443	51 552	52 564	3 390	207 949
3	188 056	70 973	80 416	32 433	371 878
Jumlah/Total	497 116	144 274	146 313	38 320	826 023

Catatan/Note: ¹ 1. Pertanian/Agriculture
2. Industri Pengolahan/Manufacturing Industry
3. Jasa/Services

Sumber/Source: BPS, Survei Angkatan Kerja Nasional (Sakernas) Agustus/BPS-Statistics Indonesia, August National Labor Force Survey

Tabel
Table 3.2.7

Penduduk Berumur 15 Tahun Ke Atas yang Bekerja Selama Seminggu yang Lalu Menurut Jumlah Jam Kerja pada Pekerjaan Utama dan Jenis Kelamin di Kabupaten Brebes, 2022

Population 15 Years of Age and Over who Worked During The Previous Week by Total Working Hours on Main Jobs and Sex in Brebes Regency, 2022

Jumlah Jam Kerja pada Pekerjaan Utama <i>Total Working Hours on Main Job</i> (jam/hours)	Laki-Laki <i>Male</i>	Perempuan <i>Female</i>	Jumlah <i>Total</i>
(1)	(2)	(3)	(4)
0 ¹	16 358	4 687	21 045
1-14	23 917	43 132	67 049
15-24	47 214	50 229	97 443
25-34	76 243	31 649	107 892
35-40	59 382	53 974	113 356
41+	290 196	129 042	419 238
Jumlah/Total	513 310	312 713	826 023

Catatan/Note: ¹ Sementara tidak bekerja/Temporarily not working

Sumber/Source: BPS, Survei Angkatan Kerja Nasional (Sakernas) Agustus/BPS-Statistics Indonesia, August National Labor Force Survey

Tabel
Table 3.2.8**Penduduk Berumur 15 Tahun Ke Atas yang Bekerja Selama Seminggu yang Lalu Menurut Jumlah Jam Kerja Seluruhnya dan Jenis Kelamin di Kabupaten Brebes, 2022**
Population 15 Years of Age and Over who Worked During The Previous Week by Total Working Hours and Sex in Brebes Regency, 2022

Jumlah Jam Kerja Seluruhnya <i>Total Working Hours</i> (jam/hours)	Laki-Laki <i>Male</i>	Perempuan <i>Female</i>	Jumlah <i>Total</i>
(1)	(2)	(3)	(4)
0 ¹	16 358	4 687	21 045
1-14	23 917	43 132	67 049
15-24	47 214	50 229	97 443
25-34	76 243	31 649	107 892
35-40	59 382	53 974	113 356
41+	290 196	129 042	419 238
Jumlah/Total	513 310	312 713	826 023

Catatan/Note: ¹ Sementara tidak bekerja/Temporarily not working

Sumber/Source: BPS, Survei Angkatan Kerja Nasional (Sakernas) Agustus/BPS-Statistics Indonesia, August National Labor Force Survey

Tabel
Table 3.2.9

Penduduk Berumur 15 Tahun Ke Atas yang Bekerja Selama Seminggu yang Lalu Menurut Kelompok Umur dan Jumlah Jam Kerja Seluruhnya di Kabupaten Brebes, 2022
Population 15 Years of Age and Over who Worked During The Previous Week by Age Group and Total Working Hours in Brebes Regency, 2022

Kelompok Umur Age Group	Jumlah Jam Kerja Seluruhnya (jam) Total Working Hours (hours)			
	0 ¹	1-14	15-34	35+
(1)	(2)	(3)	(4)	(5)
15-19	-	5 779	7 162	26 713
20-24	860	4 355	17 125	55 745
25-29	717	2 120	16 134	65 398
30-34	1 427	5 144	21 545	61 874
35-39	1 744	5 449	19 399	65 637
40-44	3 514	4 908	17 200	59 885
45-49	2 001	6 615	19 456	56 330
50-54	3 520	6 731	20 052	49 027
55-59	1 523	6 286	15 077	43 926
60+	5 739	14 508	33 973	71 425
Jumlah/Total	21 045	61 895	187 123	555 960

Catatan/Note: ¹ Sementara tidak bekerja/Temporarily not working

Sumber/Source: BPS, Survei Angkatan Kerja Nasional (Sakernas) Agustus/BPS-Statistics Indonesia, August National Labor Force Survey

Tabel
Table 3.2.10**Penduduk Berumur 15 Tahun Ke Atas yang Bekerja
Selama Seminggu yang Lalu Menurut Kelompok Umur
dan Jenis Kelamin di Kabupaten Brebes, 2022**
*Population 15 Years of Age and Over who Worked During
The Previous Week by Age Group and Sex in Brebes
Regency, 2022*

Kelompok Umur <i>Age Group</i>	Laki-Laki <i>Male</i>	Perempuan <i>Female</i>	Jumlah <i>Total</i>
(1)	(2)	(3)	(4)
15-19	18 181	21 473	39 654
20-24	42 193	35 892	78 085
25-29	59 120	25 249	84 369
30-34	60 534	29 456	89 990
35-39	60 645	31 584	92 229
40-44	55 048	30 459	85 507
45-49	51 897	32 505	84 402
50-54	45 595	33 735	79 330
55-59	40 435	26 377	66 812
60+	79 662	45 983	125 645
Jumlah/Total	513 310	312 713	826 023

Catatan/Note: ¹ Sementara tidak bekerja/*Temporarily not working*

Sumber/Source: BPS, Survei Angkatan Kerja Nasional (Sakernas) Agustus/BPS-Statistics Indonesia, August National Labor Force Survey

Tabel
Table 3.2.11

Penduduk Berumur 15 Tahun Ke Atas yang Bekerja Selama Seminggu yang Lalu Menurut Status Pekerjaan Utama dan Pendidikan Tertinggi yang Ditamatkan di Kabupaten Brebes, 2022
Population 15 Years of Age and Over who Worked During The Previous Week by Main Employment Status and Educational Attainment in Brebes Regency, 2022

Status Pekerjaan Utama <i>Main Employment Status</i>	SD/MI <i>Elementary School</i>	SMP/MTs <i>Junior High School</i>	SMA/MA/SMK <i>Senior High School</i>	Perguruan Tinggi <i>College</i>	Jumlah Total
(1)	(2)	(3)	(4)	(5)	(6)
Berusaha sendiri <i>Own account worker</i>	132 437	34 613	20 257	2 090	189 397
Berusaha dibantu buruh tidak tetap/buruh tidak dibayar <i>Employer assisted by temporary worker/unpaid worker</i>	116 599	18 034	12 490	666	147 789
Berusaha dibantu buruh tetap/buruh dibayar <i>Employer assisted by permanent worker/paid worker</i>	10 891	3 793	4 551	2 496	21 731
Buruh/Karyawan/Pegawai/ <i>Employee</i>	59 395	39 297	84 742	30 858	214 292
Pekerja bebas <i>Casual worker</i>	114 081	32 169	9 216	0	155 466
Pekerja keluarga/tak dibayar <i>Family worker/unpaid worker</i>	63 713	16 368	15 057	2 210	97 348
Jumlah/Total	497 116	144 274	146 313	38 320	826 023

Sumber/Source: BPS, Survei Angkatan Kerja Nasional (Sakernas) Agustus/BPS-Statistics Indonesia, August National Labor Force Survey

Tabel
Table 3.2.12

**Penduduk Berumur 15 Tahun Ke Atas yang Bekerja
Selama Seminggu yang Lalu Menurut Lapangan
Pekerjaan Utama dan Jenis Kelamin di Kabupaten Brebes,
2022**
*Population 15 Years of Age and Over who Worked During
The Previous Week by Main Industry and Sex in Brebes
Regency, 2022*

Lapangan Pekerjaan Utama ¹ <i>Main Industry¹</i>	Laki-Laki <i>Male</i>	Perempuan <i>Female</i>	Jumlah <i>Total</i>
(1)	(2)	(3)	(4)
1	174 648	71 548	246 196
2	140 224	67 725	207 949
3	198 438	173 440	371 878
Jumlah/Total	513 310	312 713	826 023

Catatan/Note: ¹ 1. Pertanian/*Agriculture*
2. Industri Pengolahan/*Manufacturing Industry*
3. Jasa/*Services*

Sumber/Source: BPS, Survei Angkatan Kerja Nasional (Sakernas) Agustus/BPS-Statistics Indonesia, August National Labor Force Survey

Tabel 3.2.13 Jumlah Pencari Kerja Terdaftar Menurut Kecamatan dan Jenis Kelamin di Kabupaten Brebes, 2022
Number of Registered Job Applicants by Subdistricts and Sex in Brebes Regency, 2022

Kelompok Umur <i>Age Group</i>	Laki-Laki <i>Male</i>	Perempuan <i>Female</i>	Jumlah <i>Total</i>
(1)	(2)	(3)	(4)
Salem	113	78	191
Bantarkawung	378	472	850
Bumiayu	452	602	1 054
Paguyangan	332	435	767
Sirampog	127	210	337
Tonjong	385	682	1 067
Larangan	976	1 063	2 039
Ketanggungan	781	624	1 405
Banjarharjo	485	481	966
Losari	1 470	1 201	2 671
Tanjung	819	581	1 400
Kersana	498	366	864
Bulakamba	1 268	1 841	3 109
Wanasari	1 150	1 528	2 678
Songgom	488	641	1 129
Jatibarang	616	674	1 290
Brebes	1 437	1 968	3 405
Jumlah/Total	11 775	13 447	25 222

Sumber/Source: Dinas Perindustrian dan Tenaga Kerja Kabupaten Brebes/Department of Industry and Labor Brebes Regency

<https://brebeskab.bps.go.id>

TEMPAT PERIBADATAN

Jumlah tempat peribadatan di Kabupaten Brebes, 2022

Number of places of Worship in Brebes Regency, 2022

5.935



Mushola

1.261



Masjid

6



Gereja
Protestan

3



Gereja
Katolik

0




Pura

1



Wihara

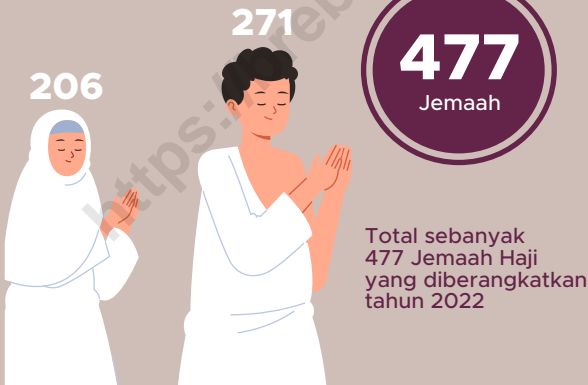
1



Klenteng

Jumlah Jemaah haji yang di berangkatkan ke Tanah Suci Mekah di Kabupaten Brebes, 2022

Number of Hajj Pilgrims Departured to the Holyland of Mecca By Subdistrict in Brebes Regency, 2022



Salah satu faktor yang mempengaruhi angka kemiskinan adalah garis kemiskinan (GK) Selama periode (2020-2022) GK naik sebesar 9,36 persen yaitu sebesar Rp. 431.897 per kapita perbulan menjadi Rp. 472.326 per kapita per bulan. Meski ada peningkatan GK, ternyata penurunan tingkat kemiskinan tetap signifikan. hal ini menunjukkan bahwa peningkatan kesejahteraan penduduk lebih baik dari pada peningkatan garis kemiskinan (GK)

One of the factors that influences the poverty is the poverty line GK. During 2020-2022, GK increased 9,36 percent from 431.897 rupiachs per capita per month to 472.326 per capita per month. Eventhough there was increased in GK, it turned out that the decline of poverty remined significant. It showed that the improvement of population's welfare is better than the increase in the poverty line.

PENJELASAN TEKNIS

1. Tidak/belum pernah sekolah adalah mereka yang tidak pernah atau belum pernah terdaftar dan tidak pernah atau belum pernah aktif mengikuti pendidikan di suatu jenjang pendidikan formal. Termasuk juga yang tamat/belum tamat taman kanak-kanak tetapi tidak melanjutkan ke sekolah dasar.
2. Masih bersekolah adalah mereka yang terdaftar dan aktif mengikuti pendidikan formal dan nonformal (Paket A, B, atau C), baik pendidikan dasar, menengah maupun pendidikan tinggi. Bagi mahasiswa yang sedang cuti dianggap masih bersekolah.
3. Tidak bersekolah lagi adalah mereka yang pernah terdaftar dan aktif mengikuti pendidikan di suatu jenjang pendidikan formal dan nonformal (Paket A, B, atau C), tetapi pada saat pencacahan tidak lagi terdaftar dan tidak aktif mengikuti pendidikan.
4. Tamat sekolah adalah menyelesaikan pelajaran yang ditandai dengan lulus ujian akhir pada kelas atau tingkat terakhir suatu jenjang pendidikan di sekolah negeri maupun swasta dengan mendapatkan tanda tamat belajar/ijazah. Seseorang yang belum mengikuti pelajaran pada kelas tertinggi tetapi telah mengikuti ujian akhir dan lulus dianggap tamat sekolah.

TECHNICAL NOTES

1. *Not/never attending school is someone who has never attended or never been registered in a formal education, such as primary, secondary, and tertiary education. Those who just completed kindergarten are considered as never attended school.*
2. *Attending school is someone who is currently attending primary, secondary, or tertiary education, including package A, package B, or package C. College student who postpones his/her study is considered as attending school.*
3. *Not attending school anymore is someone who had enrolled and participated in formal and non-formal education in the past including package A, package B, or package C, but currently does not attend school.*
4. *Completed particular level of education is someone who has completed particular level of education in private or public school and accepting graduation certificate. Someone who has never attended the highest grade but passed the final exam is considered*

5. Angka Partisipasi Sekolah (APS) adalah proporsi anak sekolah pada usia jenjang pendidikan tertentu dalam kelompok usia yang sesuai dengan jenjang pendidikan tersebut.
 6. Angka Partisipasi Murni (APM) adalah Proporsi anak sekolah pada satu kelompok usia tertentu yang bersekolah pada jenjang yang sesuai dengan kelompok usianya.
 7. Angka Partisipasi Kasar (APK) adalah Proporsi anak sekolah pada suatu jenjang tertentu dalam kelompok usia yang sesuai dengan jenjang pendidikan tersebut.
 8. Jalur Pendidikan di Indonesia terdiri atas 1) pendidikan formal, 2) pendidikan nonformal, dan 3) pendidikan informal yang ketiganya dapat saling melengkapi dan memperkaya (Undang-Undang No. 20 Tahun 2014 tentang Sistem Pendidikan Nasional).
 9. Jenjang Pendidikan Formal terdiri atas pendidikan dasar, pendidikan menengah, dan pendidikan tinggi. Jenis pendidikan yang diajarkan mencakup pendidikan umum, kejuruan, akademik, profesi, vokasi, keagamaan, dan khusus.
 - a. Pendidikan Dasar berbentuk Sekolah Dasar (SD) dan Madrasah Ibtidaiyah (MI) atau bentuk lain yang sederajat serta Sekolah Menengah Pertama (SMP) dan as completed particular level of education.
5. *School Enrollment Rate is proportion of pupils at the age of educational level that the age group suitable with their educational level.*
 6. *Net Enrollment Rate is proportion of pupils at the age group that attending school suitable with their age group.*
 7. *Gross Enrollment Rate is proportion of pupils at the educational level of their age group that suitable with their educational level.*
 8. *The Education System in Indonesia consists of 1) a formal education, 2) non-formal education, and 3) informal education that all three can be complementary and enriching (Law No. 20 Year 2014 about The National Education System).*
 9. *The Formal Education Level consists of primary education, secondary education, and high education. The kind of education that taught consists of general education, vocational, academic, professional, religious, and specific education.*
 - a. *The Primary Education*

Madrasah Tsanawiyah (MTs), atau bentuk lain yang sederajat.

b. Pendidikan Menengah berbentuk Sekolah Menengah Atas (SMA), Madrasah Aliyah (MA), Sekolah Menengah Kejuruan (SMK), dan Madrasah Aliyah Kejuruan (MAK), atau bentuk lain yang sederajat.

c. Pendidikan Tinggi merupakan jenjang pendidikan setelah pendidikan menengah yang mencakup program pendidikan diploma, sarjana, magister, spesialis, dan doktor yang diselenggarakan oleh perguruan tinggi. Perguruan tinggi dapat berbentuk akademi, politeknik, sekolah tinggi, institut, atau universitas.

10. Rumah Sakit adalah tempat pemeriksaan dan perawatan kesehatan, biasanya berada di bawah pengawasan dokter/tenaga medis, yang melayani penderita yang sakit untuk berobat rawat jalan atau rawat inap.
11. Poliklinik adalah sarana kesehatan yang dipakai untuk pelayanan berobat jalan, biasanya berada di bawah pengawasan dokter/tenaga medis.
12. Puskesmas (Pusat Kesehatan Masyarakat) adalah unit pelaksana teknis dinas kesehatan kabupaten/kota yang mempunyai fungsi utama sebagai penyelenggara pelayanan kesehatan tingkat

consists of Elementary School and Islamic Elementary School or other equivalent forms and Junior High School and MTs, or other equivalent forms.

b. The Secondary Education consists of the senior high school, MA, Vocational School, and Vocational Madrasah Aliyah, or other equivalent forms.

c. The High Education consists of the education level after the secondary education that consists of diplomas, bachelor, master, specialist, and doctoral degrees that are held by the college. The colleges can be academy, polytechnic, high school, institute, or university.

10. *Hospital is a place for health check, usually controlled/supervised by doctors/medical personnel to serve the ill patients to get outpatient or inpatient treatment services.*
11. *Polyclinic is a health facility in which to get outpatient services, usually under the control of doctor/medical personnel.*
12. *Public Health Center is technical implementation unit of regency health department that have the primary function as a first-level health care providers. The*

pertama. Wilayah kerja puskesmas maksimal adalah satu kecamatan dan untuk dapat menjangkau wilayah kerjanya, puskesmas mempunyai jaringan pelayanan yang meliputi unit Puskesmas Pembantu (Pustu), unit Puskesmas Keliling (Puskel), dan unit bidan desa/komunitas (Peraturan Menteri Kesehatan RI No. 75 Tahun 2015 Tentang Pusat Kesehatan Masyarakat).

13. Imunisasi adalah memasukkan kuman atau racun penyakit tertentu yang sudah dilemahkan (vaksin) ke dalam tubuh dengan cara disuntik atau diminum (diteteskan dalam mulut) dengan maksud agar terjadi kekebalan tubuh terhadap penyakit tersebut.
14. Keluhan kesehatan adalah keadaan seseorang yang mengalami gangguan kesehatan atau kejiwaan, baik karena penyakit akut, penyakit kronis, kecelakaan, kriminal, atau hal lain.
15. Mengobati sendiri adalah upaya oleh anggota rumah tangga/keluarga dengan melakukan pengobatan sendiri tanpa datang ke tempat fasilitas kesehatan atau memanggil dokter/petugas kesehatan ke rumahnya (misal minum obat modern, jamu, kerokan, kompres, kop, pijat) agar sembuh atau menjadi lebih ringan keluhan kesehatannya.
16. Angka penemuan kasus tuberkulosis adalah jumlah

working area standard of public health center is one district and to reach their working areas, public health centers have a service network covering subsidiary of public health center, mobile public health center units, and midwife units (Regulation of the Minister of Health of Indonesia Number 75 Year 2015 about Public Health Center).

13. *Immunization is putting enervated microbe of a certain disease into human body by injection or drinking (dropping into mouth) to make the body immune to that disease.*
14. *Health complaint is a condition where a person has health or mental problems because of acute illness, chronically illness, accident, crimes, or others.*
15. *Self treatment is an effort of household members/family to have a health treatment by themselves without visiting health facilities or a doctor/health personnel (for instance, by taking modern medicine, herb medicine, chief with a coin, compress, cupping suction, massage) in order to recover from illness or reduce the health*

- kasus baru tuberkulosis (TB) dan kasus TB yang didiagnosis kambuh yang diobati dalam program penanggulangan TB nasional dan dilaporkan kepada WHO, dibagi dengan perkiraan WHO terhadap jumlah kasus insiden tuberkulosis pada tahun yang sama, dinyatakan sebagai persentase.
17. Angka keberhasilan pengobatan tuberkulosis smear positive/Basil Tahan Asam (BTA) positif adalah proporsi (dinyatakan sebagai persentase) kasus TB BTA positif yang terdaftar di bawah program pengendalian TB nasional pada tahun tertentu yang dinyatakan berhasil menyelesaikan pengobatan. Dengan atau tanpa bukti bakteriologi keberhasilan (“sembuh” dan “menyelesaikan pengobatan” masing-masing).
 18. Kasus kumulatif AIDS adalah kumulatif kasus AIDS sampai dengan referensi waktu tertentu.
 19. BCG (Bacillus Calmette Guerin) merupakan vaksinasi untuk mencegah penyakit TBC, diberikan pada bayi baru lahir atau anak, dengan suntikan pada kulit pangkal lengan atas. Bekas suntikan kemudian akan membentuk tonjolan kecil jaringan parut pada kulit lengan atas. Suntikan BCG diberikan kepada anak sebanyak 1 kali.
 20. DPT (Difteri, Pertusis, Tetanus) merupakan vaksin untuk mencegah penyakit Difteri, *complaint*.
 16. *The case detection rate for all forms of tuberculosis is the number of new and replase tuberculosis cases diagnosed and treated in national tuberculosis control programmes and notified to WHO, divided by WHO's estimate of the number of incident tuberculosis cases for the same year, expressed as a percentage.*
 17. *The treatment success rate for new pulmonary smear-positive tuberculosis cases is the proportion (expressed as a percentage) of new smear-positive tuberculosis cases registered under a national tuberculosis control programme in a given year that succesfully completed treatment. With or without bacteriological evidence of succes (“cured” and “treatment completed” respectively).*
 18. *Cummulative AIDS case is cummulative AIDS cases with reference to a particular time.*
 19. *BCG (Bacillus Calmette Guerin) is a vaccine to prevent TBC disease, given to newborns or children, by injection at the base of the skin of the upper arm. Injection site will form little bumps of scar tissue*

- Pertusis, dan Tetanus yang diberikan pada bayi berumur 3 bulan ke atas, dengan suntikan pada paha, diulang 1 bulan dan 2 bulan kemudian, sehingga suntikan imunisasi DPT lengkap pada balita berjumlah 3 kali (kadang-kadang selang waktu antar suntikan bisa lebih dari 1 bulan).
21. Luas lantai adalah luas lantai yang ditempati dan digunakan untuk keperluan sehari-hari (sebatas atap).
 22. Air leding adalah sumber air yang berasal dari air yang telah melalui proses penjernihan dan penyehatan sebelum dialirkan kepada konsumen melalui instalasi berupa saluran air. Sumber air ini biasanya diusahakan oleh PAM/PDAM/BPAM. Termasuk dalam hal ini air leding yang didapat secara eceran.
 23. Sumur terlindung adalah air yang berasal dari dalam tanah yang digali dan lingkaran sumur tersebut dilindungi oleh tembok paling sedikit 0,8 meter di atas tanah dan 3 meter ke bawah tanah, serta ada lantai semen sejauh 1 meter dari lingkaran sumur.
 24. Status penguasaan bangunan tempat tinggal milik sendiri adalah jika tempat tinggal tersebut pada waktu pencacahan betul-betul sudah milik kepala rumah tangga atau salah seorang anggota rumah tangga. Rumah
- in the skin of the upper arm. BCG injections given to children 1 times.*
20. *DPT (Diphtheria, Pertussis, Tetanus) is a vaccine to prevent the diphtheria, pertussis, and tetanus disease, given to infants aged 3 months and above, with a shot in the thigh, repeated one month and two months later, so that the complete DPT immunization shots at toddler totaling 3 times (sometimes the time interval between injections can be more than 1 month).*
 21. *Floor area is the total area which is occupied and utilized daily.*
 22. *Pipe water is a water source that comes from water that has been through a process of purification and sanitation before distribute to consumers through an instalation of water lines. This water source is usually distributed by PAM/PDAM/BPAM. This include a pipe water that sold at retail.*
 23. *Protected wells is water that comes from the soil were excavated and the circumference of the well was protected by walls at least 0.8 meters above ground and 3 meters underground, and cement floor as far as 1 meter from the well*

- yang dibeli secara angsuran melalui kredit bank atau rumah dengan status sewa beli dianggap rumah milik sendiri.
25. Peristiwa tindak pidana yang dilaporkan ialah setiap peristiwa yang diterima kepolisian dari laporan masyarakat, atau peristiwa dimana pelakunya tertangkap tangan oleh kepolisian.
 26. Jumlah tindak pidana menggambarkan jumlah kasus tindak pidana yang terjadi pada kurun waktu tertentu.
 27. Resiko penduduk terjadi tindak pidana per 100.000 penduduk:
Resiko penduduk terjadi tindak pidana per 100.000 penduduk mengindikasikan peluang penduduk berisiko terkena tindak pidana. Biasanya dinyatakan dalam setiap 100.000 penduduk.
 28. Selang waktu terjadi tindak pidana tahun t:
Selang waktu terjadi tindak pidana tahun t mengindikasikan selang waktu terjadinya satu tindak kejahatan dengan kejahatan yang lain.
 29. Persentase penyelesaian tindak pidana:
Persentase penyelesaian peristiwa tindak pidana menyatakan persentase penyelesaian tindak pidana oleh polisi. Suatu tindak pidana dinyatakan sebagai kasus yang selesai di tingkat kepolisian, apabila:
- circumference.*
 24. *Own ownership property status is a status of dwelling occupied belongs to the head of household or one of the household member. Houses bought through bank credit or houses with leasing status were also categorized as an own property.*
 25. *Reported crime incidence includes all criminal cases reported and received by police office, and all crimes caught by police.*
 26. *Crime total refers to the number of criminal cases occurring during a given period.*
 27. *Crime rate*
Crime rate indicates the probability of population exposed to risk of crime, expressed in every 100,000 people.
 28. *Crime clock*
Crime clock indicates the time interval of occurrence between one crime to another crime.
 29. *Crime clearance rate*
Crime clearance rate refers to percentage of crime clearance by police. A criminal case is categorized as a cleared case by police, if
 - a. *All documents are ready to submit or already submitted to*

- a. berkas perkaranya sudah siap untuk diserahkan atau telah diserahkan kepada kejaksaan;
- b. dalam hal delik aduan, pengaduannya dicabut dalam tenggang waktu yang telah ditentukan menurut undang-undang;
- c. telah diselesaikan oleh kepolisian berdasarkan azas *plichtmatigheid* (kewajiban berdasarkan kewenangan hukum);
- d. kasus yang dimaksud tidak termasuk kompetensi kepolisian;
- e. tersangka meninggal dunia;
- f. kasus kadaluwarsa.

justice court;

- b. In the case of attense that warrants complaint, the complaint was withdraw within a given period state in the law;*
- c. The case was cleared by police based on the principle of *plichtmatigheid* (obligation on the basis of law outhority);*
- d. The case was not the responsibility of police office;*
- e. The suspect died;*
- f. The case was out of date.*

ULASAN**DESCRIPTION**

Pendidikan merupakan bagian integral dari pembangunan yang dapat dijadikan indikator kemajuan suatu bangsa. Pembangunan suatu bangsa tidak bisa mengandalkan sumber daya alam semata maka usaha dalam meningkatkan kualitas sumber daya manusia mutlak diperlukan, dimana pendidikan adalah salah satu faktor untuk meningkatkan sumber daya manusia (SDM) tersebut.

Peningkatan di bidang pendidikan akan berimbas pada kualitas penduduk yang semakin baik. Untuk mengetahui seberapa banyak penduduk yang memanfaatkan fasilitas pendidikan dapat dilihat dari persentase penduduk menurut partisipasi sekolah. Untuk melihat partisipasi sekolah dalam suatu wilayah biasa dikenal beberapa indikator untuk mengetahuinya, antara lain: Angka Partisipasi Sekolah (APS), Angka Partisipasi Kasar (APK), serta Angka Partisipasi Murni (APM). APM di Kabupaten Brebes untuk jenjang pendidikan SD/MI dan SMP/MTs sudah cukup tinggi yaitu sebesar 99,99 persen dan 83,89 persen. Untuk jenjang SMA/SMK/MA pada tahun ini berhasil mencapai angka di atas 50 persen, yaitu sebesar 52,27 persen.

Tersedianya fasilitas kesehatan yang memadai sangat diperlukan dalam upaya peningkatan status kesehatan dan gizi masyarakat. Hal ini akan terwujud bila adanya dukungan pemerintah dan swasta sekaligus. Pada tahun 2022 jumlah rumah sakit

Education is an integral part of development that can be used as indicators of the progress of a nation. Development of a nation can not rely on mere natural resources in the effort to improve the quality of human resources is absolutely necessary, in which education is one factor to improve the human resource (HR).

The increase in education will impact on the quality of the population is getting better. To find out how much the population uses educational facilities can be seen from the percentage of the population according to school participation. To see school participation in an area, several indicators are known to find out, including: School Participation Rate (APS), Gross Participation Rate (APK), and Net Participation Rate (APM). APM in Brebes Regency is for elementary school and Junior High School are already quite high at 99,99 percent and 83,89 percent. And the level of Senior High School in this year have reached up to 50 percent, which is 52.27 percent.

Health facilities are required in improving health and nutritional status. Beside the share of government, privates subsidies have also supported health facilities. In 2022 the number of hospitals were 14 units consist of government and privates hospitals were record at 2 units

umum ada 14 unit terdiri dari rumah sakit umum negeri 2 unit, rumah sakit swasta 12 unit. Didukung pula oleh tersedianya puskesmas induk sebanyak 38 unit, 55 klinik pratama dan 251 polindes. Selain itu keberadaan tenaga kesehatan juga sangat penting untuk mendukung tersedianya fasilitas kesehatan yang memadai. Jumlah tenaga kesehatan pada tahun 2022 sebanyak 302 orang dokter, 1.638 tenaga perawat, 1.451 tenaga kebidanan, 349 tenaga kefarmasian dan 93 tenaga gizi. Namun demikian, di tengah peningkatan fasilitas kesehatan di Kabupaten Brebes masih terdapat permasalahan gizi buruk sebanyak 521 kasus pada tahun 2022.

Di sisi lain kemiskinan di Kabupaten Brebes pada tahun 2022 justru mengalami penurunan dibanding tahun sebelumnya. Angka kemiskinan Kabupaten Brebes pada tahun 2022 yaitu sebesar 16.05 persen sedangkan pada tahun 2021 sebesar 17,43 persen.

Salah satu faktor yang mempengaruhi angka kemiskinan adalah garis kemiskinan (GK). Selama periode 2020-2022 GK naik sebesar 9,36 persen yaitu sebesar Rp431.897,- per kapita per bulan menjadi Rp472.326,- per kapita per bulan. Meski ada peningkatan GK, ternyata penurunan kemiskinan tetap signifikan. Hal ini menunjukkan bahwa peningkatan kesejahteraan penduduk lebih baik daripada peningkatan garis kemiskinan.

and 12 units respectively. Supported also by the availability of public health centers and village maternity as many as 38 main public health centers, 55 health center and 251 village maternity.

Moreover the existence of health personnel also most important to support the availability of health facilities. The number of health personnel in 2022 were 302 doctors, 1.638 nursing personnel, 1.451 midwifery personnel, 349 pharmacy personnel and 93 nutrition personnel. However, in the increasing health facilities in Brebes Regency there are still 521 cases of malnutrition in 2022.

On the other hand, poverty in Brebes Regency in 2022 actually decreased compared to the previous year. The poverty rate of Brebes Regency in 2022 is 16.05 percent while in 2021, it is 17.43 percent.

One of the factors that influence the poverty is the poverty line (GK). During 2020-2022, GK increased 9,36 percent, from 431.897 rupiachs per capita per month to 472.326 per capita per month. Eventhough there was an increase in GK, it turned out that the decline of poverty remained significant. It's showed that the improvement of population's welfare is better than the increase in the poverty line.

Gambar 4.1
Figures

Angka Partisipasi Murni (APM) dan Angka Partisipasi Kasar (APK) Menurut Jenjang Pendidikan di Kabupaten Brebes, 2021 dan 2022
Net Enrollment Rate and Gross Enrollment Ratio by Educational Level in Brebes Regency, 2021 and 2022



Sumber/Source: BPS, Survei Sosial Ekonomi Nasional (Susenas)/BPS-Statistics Indonesia, National Socioeconomic Survey

<https://brebeskab.bps.go.id>

4.1 PENDIDIKAN EDUCATION

Tabel 4.1.1 Jumlah Sekolah, Guru, dan Murid Taman Kanak-Kanak (TK) di Bawah Kementerian Pendidikan, Kebudayaan, Riset, dan Teknologi Menurut Kecamatan di Kabupaten Brebes, 2021/2022 dan 2022/2023
Number of Schools, Teachers, and Pupils in Kindergarten Under The Ministry of Education, Culture, Research, and Technology by Subdistrict in Brebes Regency, 2021/2022 and 2022/2023

Kecamatan Subdistrict	Sekolah/Schools					
	Negeri/Public		Swasta/Private		Jumlah/Total	
	2021/2022	2022/2023	2021/2022	2022/2023	2021/2022	2022/2023
(1)	(2)	(3)	(4)	(5)	(6)	(7)
Salem	1	1	28	28	29	29
Bantarkawung	-	-	22	22	22	22
Bumiayu	1	1	38	38	39	39
Paguyangan	-	-	34	34	34	34
Sirampog	-	-	27	27	27	27
Tonjong	-	-	22	22	22	22
Larangan	-	-	23	25	23	25
Ketanggungan	1	1	32	31	33	33
Banjarharjo	-	-	16	16	16	16
Losari	-	-	25	26	25	25
Tanjung	1	1	26	26	27	27
Kersana	-	-	17	17	17	17
Bulakamba	-	-	27	27	27	27
Wanasari	-	-	34	34	34	34
Songgom	-	-	13	13	13	13
Jatibarang	1	1	23	24	24	25
Brebes	2	2	55	56	57	58
Kabupaten Brebes	7	7	462	466	469	473

Lanjutan Tabel/Continued Table 4.1.1

Kecamatan Subdistrict	Guru ¹ /Teachers ¹					
	Negeri/Public		Swasta/Private		Jumlah/Total	
	2021/2022	2022/2023	2021/2022	2022/2023	2021/2022	2022/2023
(1)	(8)	(9)	(10)	(11)	(12)	(13)
Salem	1	2	91	95	92	97
Bantarkawung	-	-	69	71	69	71
Bumiayu	4	7	125	122	129	129
Paguyangan	-	-	97	98	97	98
Sirampog	-	-	93	99	93	99
Tonjong	-	-	82	81	82	81
Larangan	-	-	88	97	88	97
Ketanggungan	5	6	118	125	123	131
Banjarharjo	-	-	45	47	45	47
Losari	-	-	85	91	85	91
Tanjung	4	2	80	77	84	79
Kersana	-	-	46	48	46	48
Bulakamba	-	-	64	59	64	59
Wanasari	-	-	119	122	119	122
Songgom	-	-	44	44	44	44
Jatibarang	2	3	73	75	75	78
Brebes	11	15	186	191	197	206
Kabupaten Brebes	27	35	1 505	1 505	1 532	1 577

Lanjutan Tabel/Continued Table 4.1.1

Kecamatan Subdistrict	Murid/Pupils					
	Negeri/Public		Swasta/Private		Jumlah/Total	
	2021/2022	2022/2023	2021/2022	2022/2023	2021/2022	2022/2023
(1)	(14)	(15)	(16)	(17)	(18)	(19)
Salem	25	23	922	926	947	949
Bantarkawung	-	-	857	844	857	844
Bumiayu	33	36	1 417	1 538	1 450	1 574
Paguyangan	-	-	1 232	1 207	1 232	1 207
Sirampog	-	-	1 238	1 264	1 238	1 264
Tonjong	-	-	989	963	989	963
Larangan	-	-	1 415	1 577	1 415	1 577
Ketanggungan	32	41	1 855	1 855	1 887	1 926
Banjarharjo	-	-	741	830	741	830
Losari	-	-	1 190	1 249	1 190	1 249
Tanjung	43	38	1 289	1 355	1 332	1 393
Kersana	-	-	753	762	753	762
Bulakamba	-	-	1 057	1 120	1 057	1 120
Wanasari	-	-	1 747	1 966	1 747	1 966
Songgom	-	-	608	648	608	648
Jatibarang	22	28	1 089	1 118	1 111	1 146
Brebes	131	198	2 142	2 268	2 273	2 466
Kabupaten Brebes	286	364	20 541	21 520	20 827	21 887

Catatan/Note: ¹ Jumlah guru termasuk kepala sekolah dan guru/The total of teachers including headmaster and teacher
 Sumber/Source: Kementerian Pendidikan, Kebudayaan, Riset, dan Teknologi, Sistem Data Pokok Pendidikan, data semester ganjil laporan sampai dengan 30 November 2022/Ministry of Education, Culture, Research, and Technology, Basic Education Data System, odd semester report data up to 30 November 2022

Tabel
Table 4.1.2

**Jumlah Sekolah, Guru, dan Murid Raudatul Athfal (RA)
di Bawah Kementerian Agama Menurut Kecamatan di
Kabupaten Brebes, 2021/2022 dan 2022/2023**
*Number of Schools, Teachers, and Pupils in Raudatul Athfal
(RA) Under The Ministry of Religious Affairs by Subdistrict in
Brebes Regency, 2021/2022 and 2022/2023*

Kecamatan Subdistrict	Sekolah/Schools		Guru/Teachers		Murid/Pupils	
	2021/2022	2022/2023	2021/2022	2022/2023	2021/2022	2022/2023
(1)	(2)	(3)	(4)	(5)	(6)	(7)
Salem	25	25	102	100	848	841
Bantarkawung	19	20	60	64	692	678
Bumiayu	14	15	21	46	529	485
Paguyangan	10	10	33	35	452	473
Sirampog	4	4	14	13	104	110
Tonjong	7	7	28	28	521	510
Larangan	7	8	23	33	438	515
Ketanggungan	14	15	47	54	736	787
Banjarharjo	18	18	79	82	1 335	1 302
Losari	13	13	39	44	577	656
Tanjung	2	2	6	6	101	118
Kersana	2	4	16	23	236	223
Bulakamba	22	23	101	106	1 427	1 458
Wanasari	7	9	26	38	387	464
Songgom	4	4	10	12	218	227
Jatibarang	2	2	9	9	146	187
Brebes	13	13	58	65	790	803
Kabupaten Brebes	183	192	672	758	9 537	9 837

Catatan/Note: Seluruh Raudatul Athfal (RA) berstatus swasta/All Raudatul Athfal (RA) are private

Sumber/Source: Kementerian Agama, EMIS, Data Semester Ganjil/Ministry of Religious Affairs, EMIS, Odd semester report data

Tabel 4.1.3
Table

Jumlah Sekolah, Guru, dan Murid Sekolah Dasar (SD) di Bawah Kementerian Pendidikan, Kebudayaan, Riset, dan Teknologi Menurut Kecamatan di Kabupaten Brebes, 2021/2022 dan 2022/2023
Number of Schools, Teachers, and Pupils in Elementary Schools Under The Ministry of Education, Culture, Research, and Technology by Subdistrict in Brebes Regency, 2021/2022 and 2022/2023

Kecamatan Subdistrict	Sekolah/Schools					
	Negeri/Public		Swasta/Private		Jumlah/Total	
	2021/2022	2022/2023	2021/2022	2022/2023	2021/2022	2022/2023
(1)	(2)	(3)	(4)	(5)	(6)	(7)
Salem	49	49	-	-	49	49
Bantarkawung	59	58	-	-	59	58
Bumiayu	53	53	4	5	57	58
Paguyangan	50	50	3	3	53	53
Sirampog	33	33	-	2	33	35
Tonjong	42	40	-	-	42	40
Larangan	53	53	1	1	54	54
Ketanggungan	53	53	1	1	54	54
Banjarharjo	67	67	-	-	67	67
Losari	55	55	2	2	57	57
Tanjung	47	46	-	-	47	46
Kersana	35	35	1	1	36	36
Bulakamba	57	57	2	2	59	59
Wanasari	56	56	-	2	56	58
Songgom	34	34	2	2	37	36
Jatibarang	44	43	1	1	45	44
Brebes	80	79	10	10	90	89
Kabupaten Brebes	867	861	27	32	895	893

Lanjutan Tabel/Continued Table 4.1.3

Kecamatan Subdistrict	Guru ¹ /Teachers ¹					
	Negeri/Public		Swasta/Private		Jumlah/Total	
	2021/2022	2022/2023	2021/2022	2022/2023	2021/2022	2022/2023
(1)	(8)	(9)	(10)	(11)	(12)	(13)
Salem	425	448	-	-	425	448
Bantarkawung	466	514	-	-	466	514
Bumiayu	436	471	50	51	486	522
Paguyangan	395	410	17	20	412	430
Sirampog	262	278	4	7	266	285
Tonjong	320	335	-	-	320	335
Larangan	450	466	2	5	452	471
Ketanggungan	439	468	7	4	446	472
Banjarharjo	504	540	-	-	504	540
Losari	500	532	22	17	522	549
Tanjung	372	388	-	-	372	388
Kersana	284	298	11	7	295	305
Bulakamba	517	548	11	15	528	563
Wanasari	531	568	-	7	531	575
Songgom	251	251	13	11	264	262
Jatibarang	320	355	11	10	331	365
Brebes	748	771	122	118	870	889
Kabupaten Brebes	7 220	7 641	270	272	7 490	7 913

Lanjutan Tabel/*Continued Table 4.1.3*

Kecamatan Subdistrict	Murid/Pupils					
	Negeri/Public		Swasta/Private		Jumlah/Total	
	2021/2022	2022/2023	2021/2022	2022/2023	2021/2022	2022/2023
(1)	(14)	(15)	(16)	(17)	(18)	(19)
Salem	4 904	4 917	-	-	4 904	4 917
Bantarkawung	7 247	7 141	-	-	7 247	7 141
Bumiayu	7 223	7 023	1 097	1 171	8 320	8 194
Paguyangan	7 951	7 935	452	518	8 403	8 453
Sirampog	4 738	4 665	96	106	4 834	4 771
Tonjong	4 704	4 776	-	-	4 704	4 776
Larangan	9 287	9 263	99	105	9 386	9 368
Ketanggungan	9 742	9 710	234	231	9 976	9 941
Banjarharjo	10 650	10 716	-	-	10 650	10 716
Losari	9 555	9 625	475	469	10 030	10 094
Tanjung	9 582	9 651	-	-	9 582	9 651
Kersana	5 446	5 476	238	266	5 684	5 742
Bulakamba	12 767	12 637	298	340	13 065	12 977
Wanasari	10 873	10 966	-	27	10 873	10 993
Songgom	6 081	6 214	228	241	6 309	6 455
Jatibarang	6 593	6 431	231	246	6 824	6 677
Brebes	14 286	14 218	2 045	2 108	16 331	16 326
Kabupaten Brebes	141 629	141 364	5 493	5 828	147 122	147 192

Catatan/Note: ¹ Jumlah guru termasuk kepala sekolah dan guru/*The total of teachers including headmaster and teacher*
 Sumber/Source: Kementerian Pendidikan, Kebudayaan, Riset, dan Teknologi, data semester ganjil/*Ministry of Education, Culture, Research, and Technology, odd semester report data*

Tabel 4.1.4 Jumlah Sekolah, Guru, dan Murid Madrasah Ibtidaiyah (MI) di Bawah Kementerian Agama Menurut Kecamatan di Kabupaten Brebes, 2021/2022 dan 2022/2023
Number of Schools, Teachers, and Pupils in Madrasah Ibtidaiyah (MI) Under The Ministry of Religious Affairs by Subdistrict in Brebes Regency, 2021/2022 and 2022/2023

Kecamatan Subdistrict	Sekolah/Schools					
	Negeri/Public		Swasta/Private		Jumlah/Total	
	2021/2022	2022/2023	2021/2022	2022/2023	2021/2022	2022/2023
(1)	(2)	(3)	(4)	(5)	(6)	(7)
Salem	-	-	5	5	5	5
Bantarkawung	1	1	11	11	12	12
Bumiayu	-	-	18	18	18	18
Paguyangan	-	-	12	12	12	12
Sirampog	-	-	16	16	16	16
Tonjong	-	-	18	18	18	18
Larangan	1	1	25	25	26	26
Ketanggungan	1	1	18	18	19	19
Banjarharjo	1	1	3	3	4	4
Losari	1	1	14	14	15	15
Tanjung	-	-	4	4	4	4
Kersana	-	-	5	5	5	5
Bulakamba	-	-	21	21	21	21
Wanasari	1	1	19	19	20	20
Songgom	-	-	10	10	10	10
Jatibarang	-	-	5	5	5	5
Brebes	1	1	9	9	10	10
Kabupaten Brebes	7	7	213	213	220	220

Lanjutan Tabel/*Continued Table* 4.1.4

Kecamatan Subdistrict	Guru/Teachers					
	Negeri/Public		Swasta/Private		Jumlah/Total	
	2021/2022	2022/2023	2021/2022	2022/2023	2021/2022	2022/2023
(1)	(8)	(9)	(10)	(11)	(12)	(13)
Salem	-	-	47	66	47	66
Bantarkawung	16	18	73	83	89	101
Bumiayu	-	-	147	153	147	153
Paguyangan	-	-	87	93	87	93
Sirampog	-	-	139	152	139	152
Tonjong	-	-	153	155	153	155
Larangan	30	31	232	258	262	289
Ketanggungan	17	16	146	160	163	176
Banjarharjo	20	21	23	27	43	48
Losari	16	20	150	160	166	180
Tanjung	-	-	40	41	40	41
Kersana	-	-	39	47	39	47
Bulakamba	-	-	211	224	211	224
Wanasari	26	26	184	194	210	220
Songgom	-	-	76	81	76	81
Jatibarang	-	-	57	60	57	60
Brebes	19	18	96	102	115	120
Kabupaten Brebes	144	150	1 900	2 056	2 044	2 206

Lanjutan Tabel/*Continued Table 4.1.4*

Kecamatan Subdistrict	Murid/Pupils					
	Negeri/Public		Swasta/Private		Jumlah/Total	
	2021/2022	2022/2023	2021/2022	2022/2023	2021/2022	2022/2023
(1)	(14)	(15)	(16)	(17)	(18)	(19)
Salem	-	-	609	662	609	662
Bantarkawung	243	233	1 257	1 275	1 500	1 508
Bumiayu	-	-	2 706	2 716	2 706	2 716
Paguyangan	-	-	2 029	2 031	2 029	2 031
Sirampog	-	-	2 408	2 503	2 408	2 503
Tonjong	-	-	2 344	2 366	2 344	2 366
Larangan	567	638	5 515	5 598	6 082	6 236
Ketanggungan	477	490	3 193	3 177	3 670	3 667
Banjarharjo	386	362	417	433	803	795
Losari	355	363	2 956	2 907	3 311	3 270
Tanjung	-	-	749	792	749	792
Kersana	-	-	807	841	807	841
Bulakamba	-	-	4 511	4 553	4 511	4 553
Wanasari	467	442	3 745	3 794	4 212	4 236
Songgom	-	-	1 634	1 591	1 634	1 591
Jatibarang	-	-	1 249	1 226	1 249	1 226
Brebes	361	349	1 804	1 816	2 165	2 165
Kabupaten Brebes	2 856	2 877	37 933	38 281	40 789	41 158

Catatan/Note:

Sumber/Source: Kementerian Agama, EMIS, Data Semester Ganjil/Ministry of Religious Affairs, EMIS, Odd semester report data

Tabel
Table 4.1.5

Jumlah Sekolah, Guru, dan Murid Sekolah Menengah Pertama (SMP) di Bawah Kementerian Pendidikan, Kebudayaan, Riset, dan Teknologi Menurut Kecamatan di Kabupaten Brebes, 2021/2022 dan 2022/2023
Number of Schools, Teachers, and Pupils in Junior High Schools Under The Ministry of Education, Culture, Research, and Technology by Subdistrict in Brebes Regency, 2021/2022 and 2022/2023

Kecamatan Subdistrict	Sekolah/Schools					
	Negeri/Public		Swasta/Private		Jumlah/Total	
	2021/2022	2022/2023	2021/2022	2022/2023	2021/2022	2022/2023
(1)	(2)	(3)	(4)	(5)	(6)	(7)
Salem	7	7	4	4	11	11
Bantarkawung	7	7	6	6	13	13
Bumiayu	4	4	12	12	16	16
Paguyangan	4	4	8	8	12	12
Sirampog	4	4	5	5	9	9
Tonjong	3	3	3	4	6	7
Larangan	5	5	2	2	7	7
Ketanggungan	5	5	6	6	11	11
Banjarharjo	5	5	6	6	11	11
Losari	4	4	4	4	8	8
Tanjung	5	5	1	2	6	7
Kersana	3	3	2	2	5	5
Bulakamba	3	3	9	9	12	12
Wanasari	4	4	3	4	7	8
Songgom	3	3	3	3	6	6
Jatibarang	3	3	2	2	5	5
Brebes	8	8	5	7	13	15
Kabupaten Brebes	77	77	81	86	158	163

Lanjutan Tabel/*Continued Table 4.1.5*

Kecamatan Subdistrict	Guru ¹ /Teachers ¹					
	Negeri/Public		Swasta/Private		Jumlah/Total	
	2021/2022	2022/2023	2021/2022	2022/2023	2021/2022	2022/2023
(1)	(8)	(9)	(10)	(11)	(12)	(13)
Salem	123	134	32	28	155	162
Bantarkawung	97	108	62	59	159	167
Bumiayu	141	150	164	154	305	304
Paguyangan	97	110	128	111	225	221
Sirampog	58	68	79	76	137	144
Tonjong	93	100	38	39	131	139
Larangan	153	158	22	21	175	179
Ketanggungan	148	153	48	50	196	203
Banjarharjo	137	149	52	50	189	199
Losari	158	159	33	32	191	191
Tanjung	165	182	8	17	173	199
Kersana	109	112	17	16	126	128
Bulakamba	131	143	87	79	218	222
Wanasari	162	170	42	40	204	210
Songgom	119	127	38	33	157	160
Jatibarang	146	151	11	11	157	162
Brebes	308	307	64	73	372	380
Kabupaten Brebes	2 345	2 481	925	889	3 270	3 370

Lanjutan Tabel/*Continued Table 4.1.5*

Kecamatan Subdistrict	Murid/Pupils					
	Negeri/Public		Swasta/Private		Jumlah/Total	
	2021/2022	2022/2023	2021/2022	2022/2023	2021/2022	2022/2023
(1)	(14)	(15)	(16)	(17)	(18)	(19)
Salem	1 524	1 488	544	555	2 068	2 043
Bantarkawung	1 363	1 347	1 090	1 041	2 453	2 388
Bumiayu	2 341	2 353	2 620	2 630	4 961	4 983
Paguyangan	1 947	1 793	2 239	2 184	4 186	3 977
Sirampog	883	859	1 315	1 305	2 198	2 164
Tonjong	1 734	1 740	425	491	2 159	2 231
Larangan	2 778	2 784	394	535	3 172	3 319
Ketanggungan	2 495	2 475	1 009	1 097	3 504	3 572
Banjarharjo	2 723	2 781	719	730	3 442	3 511
Losari	3 027	2 987	737	677	3 764	3 664
Tanjung	3 407	3 317	92	102	3 499	3 419
Kersana	2 180	2 091	225	254	2 405	2 345
Bulakamba	2 599	2 626	1 198	1 119	3 797	3 745
Wanasari	2 941	2 835	660	715	3 601	3 550
Songgom	2 054	2 073	874	822	2 928	2 895
Jatibarang	2 482	2 406	92	82	2 574	2 488
Brebes	5 076	5 044	1 084	1 007	6 160	6 051
Kabupaten Brebes	41 554	40 999	15 317	15 346	56 871	56 345

Catatan/Note: ¹ Jumlah guru termasuk kepala sekolah dan guru/*The total of teachers including headmaster and teacher*
 Sumber/Source: Kementerian Pendidikan, Kebudayaan, Riset, dan Teknologi, data semester ganjil/*Ministry of Education, Culture, Research, and Technology, Basic Education Data System, odd semester report data*

Tabel
Table 4.1.6

Jumlah Sekolah, Guru, dan Murid Madrasah Tsanawiyah (MTs) di Bawah Kementerian Agama Menurut Kecamatan di Kabupaten Brebes, 2021/2022 dan 2022/2023
Number of Schools, Teachers, and Pupils in Madrasah Tsanawiyah (MTs) Under The Ministry of Religious Affairs by Subdistrict in Brebes Regency , 2021/2022 and 2022/2023

Kecamatan Subdistrict	Sekolah/Schools					
	Negeri/Public		Swasta/Private		Jumlah/Total	
	2021/2022	2022/2023	2021/2022	2022/2023	2021/2022	2022/2023
(1)	(2)	(3)	(4)	(5)	(6)	(7)
Salem	-	-	3	3	3	3
Bantarkawung	2	2	3	4	5	6
Bumiayu	-	-	9	9	9	9
Paguyangan	-	-	4	4	4	4
Sirampog	-	-	11	11	11	11
Tonjong	-	-	8	8	8	8
Larangan	-	-	11	11	11	11
Ketanggungan	1	1	6	6	7	7
Banjarharjo	-	-	5	5	5	5
Losari	1	1	5	5	6	6
Tanjung	-	-	3	3	3	3
Kersana	-	-	2	2	2	2
Bulakamba	-	-	10	10	10	10
Wanasari	-	-	8	8	8	8
Songgom	-	-	6	6	6	6
Jatibarang	-	-	2	2	2	2
Brebes	1	1	3	3	4	4
Kabupaten Brebes	5	5	99	100	104	105

Lanjutan Tabel/*Continued Table* 4.1.6

Kecamatan Subdistrict	Guru/Teachers					
	Negeri/Public		Swasta/Private		Jumlah/Total	
	2021/2022	2022/2023	2021/2022	2022/2023	2021/2022	2022/2023
(1)	(8)	(9)	(10)	(11)	(12)	(13)
Salem	-	-	53	60	53	60
Bantarkawung	79	91	36	45	115	136
Bumiayu	-	-	143	143	143	143
Paguyangan	-	-	72	80	72	80
Sirampog	-	-	213	219	213	219
Tonjong	-	-	117	109	117	109
Larangan	-	-	206	231	206	231
Ketanggungan	73	73	108	125	181	198
Banjarharjo	-	-	95	95	95	95
Losari	34	34	114	115	148	149
Tanjung	-	-	67	66	67	66
Kersana	-	-	48	44	48	44
Bulakamba	-	-	226	240	226	240
Wanasari	-	-	128	143	128	143
Songgom	-	-	95	110	95	110
Jatibarang	-	-	61	56	61	56
Brebes	107	109	63	73	170	182
Kabupaten Brebes	293	307	1 845	1 954	2 138	2 261

Lanjutan Tabel/*Continued Table 4.1.6*

Kecamatan Subdistrict	Murid/Pupils					
	Negeri/Public		Swasta/Private		Jumlah/Total	
	2021/2022	2022/2023	2021/2022	2022/2023	2021/2022	2022/2023
(1)	(14)	(15)	(16)	(17)	(18)	(19)
Salem	-	-	685	641	685	641
Bantarkawung	995	975	355	349	1 350	1 324
Bumiayu	-	-	1 519	1 600	1 519	1 600
Paguyangan	-	-	940	992	940	992
Sirampog	-	-	3 033	3 041	3 033	3 041
Tonjong	-	-	1 038	965	1 038	965
Larangan	-	-	3 244	3 342	3 244	3 342
Ketanggungan	1 059	1 044	1 461	1 859	2 520	2 903
Banjarharjo	-	-	1 078	981	1 078	981
Losari	332	298	1 433	1 366	1 765	1 664
Tanjung	-	-	759	777	759	777
Kersana	-	-	629	614	629	614
Bulakamba	-	-	3 439	3 401	3 439	3 401
Wanasari	-	-	1 525	1 532	1 525	1 532
Songgom	-	-	1 310	1 283	1 310	1 283
Jatibarang	-	-	950	984	950	984
Brebes	1 221	1 218	892	943	2 113	2 161
Kabupaten Brebes	3 607	3 535	24 290	24 670	27 897	28 205

Catatan/Note:

Sumber/Source: Kementerian Agama, EMIS, Data Semester Ganjil/Ministry of Religious Affairs, EMIS, Odd semester report data

Tabel 4.1.7
Table

Jumlah Sekolah, Guru, dan Murid Sekolah Menengah Atas (SMA) di Bawah Kementerian Pendidikan, Kebudayaan, Riset, dan Teknologi Menurut Kecamatan di Kabupaten Brebes, 2021/2022 dan 2022/2023
Number of Schools, Teachers, and Pupils in Senior High School Under The Ministry of Education, Culture, Research, and Technology by Subdistrict in Brebes Regency, 2021/2022 and 2022/2023

Kecamatan Subdistrict	Sekolah/Schools					
	Negeri/Public		Swasta/Private		Jumlah/Total	
	2021/2022	2022/2023	2021/2022	2022/2023	2021/2022	2022/2023
(1)	(2)	(3)	(4)	(5)	(6)	(7)
Salem	1	1	-	-	1	1
Bantarkawung	1	1	-	-	1	1
Bumiayu	1	1	5	5	6	6
Paguyangan	1	1	1	1	2	2
Sirampog	1	1	1	1	2	2
Tonjong	-	-	2	2	2	2
Larangan	1	1	-	1	1	2
Ketanggungan	1	1	2	2	3	3
Banjarharjo	1	1	2	2	3	3
Losari	1	1	-	-	1	1
Tanjung	1	1	-	-	1	1
Kersana	1	1	-	-	1	1
Bulakamba	1	1	1	1	2	2
Wanasari	1	1	-	-	1	1
Songgom	-	-	1	1	1	1
Jatibarang	1	1	-	-	1	1
Brebes	3	3	-	-	3	3
Kabupaten Brebes	17	17	15	16	32	33

Lanjutan Tabel/*Continued Table 4.1.7*

Kecamatan Subdistrict	Guru ¹ /Teachers ¹					
	Negeri/Public		Swasta/Private		Jumlah/Total	
	2021/2022	2022/2023	2021/2022	2022/2023	2021/2022	2022/2023
(1)	(8)	(9)	(10)	(11)	(12)	(13)
Salem	42	49	-	-	42	49
Bantarkawung	41	45	-	-	41	45
Bumiayu	57	64	97	96	154	160
Paguyangan	34	41	10	10	44	51
Sirampog	27	31	22	23	49	54
Tonjong	-	-	15	15	15	15
Larangan	55	76	-	8	55	84
Ketanggungan	52	56	20	27	72	83
Banjarharjo	44	54	10	8	54	62
Losari	42	46	-	-	42	46
Tanjung	63	74	-	-	63	74
Kersana	50	51	-	-	50	51
Bulakamba	52	58	16	14	68	72
Wanasari	37	41	-	-	37	41
Songgom	-	-	3	4	3	4
Jatibarang	43	46	-	-	43	46
Brebes	173	197	-	-	173	197
Kabupaten Brebes	812	929	193	205		1 134

Lanjutan Tabel/*Continued Table 4.1.7*

Kecamatan Subdistrict	Murid/Pupils					
	Negeri/Public		Swasta/Private		Jumlah/Total	
	2021/2022	2022/2023	2021/2022	2022/2023	2021/2022	2022/2023
(1)	(14)	(15)	(16)	(17)	(18)	(19)
Salem	843	891	-	-	843	891
Bantarkawung	793	844	-	-	783	844
Bumiayu	1 077	1 065	1 466	1 513	2 543	2 578
Paguyangan	723	749	222	236	945	985
Sirampog	601	635	388	383	989	1 018
Tonjong	-	-	187	105	187	105
Larangan	1 272	1 279	-	44	1 272	1 323
Ketanggungan	949	943	492	683	1 441	1 626
Banjarharjo	1 035	1 064	83	87	1 118	1 151
Losari	790	810	-	-	790	810
Tanjung	1 255	1 280	-	-	1 255	1 280
Kersana	965	962	-	-	965	962
Bulakamba	1 175	1 171	243	300	1 418	1 471
Wanasari	635	641	-	-	635	641
Songgom	-	-	59	47	59	47
Jatibarang	883	850	-	-	883	850
Brebes	3 651	3 559	-	-	3 651	3 559
Kabupaten Brebes	16 647	16 743	3 140	3 398	19 787	20 141

Catatan/Note: ¹ Jumlah guru termasuk kepala sekolah dan guru/*The total of teachers including headmaster and teacher*
 Sumber/Source: Kementerian Pendidikan, Kebudayaan, Riset, dan Teknologi, data semester ganjil/*Ministry of Education, Culture, Research, and Technology, Basic Education Data System, odd semester report data*

Tabel
Table 4.1.8

Jumlah Sekolah, Guru, dan Murid Sekolah Menengah Kejuruan (SMK) di Bawah Kementerian Pendidikan, Kebudayaan, Riset, dan Teknologi Menurut Kecamatan di Kabupaten Brebes, 2021/2022 dan 2022/2023
Number of Schools, Teachers, and Pupils in Vocational High Schools Under The Ministry of Education, Culture, Research, and Technology by Subdistrict in Brebes Regency, 2021/2022 and 2022/2023

Kecamatan Subdistrict	Sekolah/Schools					
	Negeri/Public		Swasta/Private		Jumlah/Total	
	2021/2022	2022/2023	2021/2022	2022/2023	2021/2022	2022/2023
(1)	(2)	(3)	(4)	(5)	(6)	(7)
Salem	-	-	3	3	3	3
Bantarkawung	-	-	5	5	5	5
Bumiayu	-	-	10	10	10	10
Paguyangan	-	-	8	8	8	8
Sirampog	-	-	8	8	8	8
Tonjong	1	1	4	4	5	5
Larangan	-	-	8	8	8	8
Ketanggungan	-	-	7	6	7	6
Banjarharjo	-	-	2	2	2	2
Losari	-	-	4	4	4	4
Tanjung	-	-	1	1	1	1
Kersana	1	1	2	2	3	3
Bulakamba	1	1	5	5	6	6
Wanasari	-	-	3	3	3	3
Songgom	2	2	4	4	6	6
Jatibarang	-	-	5	5	5	5
Brebes	1	1	10	10	10	11
Kabupaten Brebes	6	6	89	88	95	94

Lanjutan Tabel/*Continued Table* 4.1.8

Kecamatan Subdistrict	Guru ¹ /Teachers ¹					
	Negeri/Public		Swasta/Private		Jumlah/Total	
	2021/2022	2022/2023	2021/2022	2022/2023	2021/2022	2022/2023
(1)	(8)	(9)	(10)	(11)	(12)	(13)
Salem	-	-	45	43	45	43
Bantarkawung	-	-	124	117	124	117
Bumiayu	-	-	247	235	247	235
Paguyangan	-	-	160	140	160	140
Sirampog	-	-	166	146	166	146
Tonjong	84	96	85	83	169	179
Larangan	-	-	223	218	223	218
Ketanggungan	-	-	88	74	88	74
Banjarharjo	-	-	20	19	20	19
Losari	-	-	112	112	112	112
Tanjung	-	-	18	18	18	18
Kersana	96	97	116	97	212	194
Bulakamba	82	88	117	108	199	196
Wanasari	-	-	73	69	73	69
Songgom	49	70	65	55	114	125
Jatibarang	-	-	68	54	68	54
Brebes	63	80	216	184	279	264
Kabupaten Brebes	374	431	1 943	1 772	2 317	2 203

Lanjutan Tabel/Continued Table 4.1.8

Kecamatan Subdistrict	Murid/Pupils					
	Negeri/Public		Swasta/Private		Jumlah/Total	
	2021/2022	2022/2023	2021/2022	2022/2023	2021/2022	2022/2023
(1)	(14)	(15)	(16)	(17)	(18)	(19)
Salem	-	-	969	903	969	903
Bantarkawung	-	-	2 020	1 902	2 020	1 902
Bumiayu	-	-	4 924	4 656	4 924	4 656
Paguyangan	-	-	2 765	2 317	2 765	2 317
Sirampog	-	-	2 939	2 648	2 939	2 648
Tonjong	1 597	1 607	1 402	1 313	2 999	2 920
Larangan	-	-	4 121	4 108	4 121	4 108
Ketanggungan	-	-	1 136	1 294	1 136	1 294
Banjarharjo	-	-	401	458	401	458
Losari	-	-	3 082	3 072	3 082	3 072
Tanjung	-	-	252	208	252	208
Kersana	1 608	1 588	2 922	2 862	4 530	4 450
Bulakamba	1 503	1 430	2 315	2 309	3 818	3 739
Wanasari	-	-	864	900	864	900
Songgom	1 036	1 107	773	676	1 809	1 783
Jatibarang	-	-	602	440	602	440
Brebes	1 865	1 374	2 875	2 796	4 740	4 170
Kabupaten Brebes	7 609	7 106	34 362	32 862	41 971	39 968

Catatan/Note: ¹ Guru yang mengajar di 2 sekolah atau lebih dihitung di masing-masing sekolah. Jumlah guru termasuk kepala sekolah dan guru/*The teacher who taught in two schools or more counted in every school. The total of teachers including headmaster and teacher*

Sumber/Source: Kementerian Pendidikan, Kebudayaan, Riset, dan Teknologi, data semester ganjil/*Ministry of Education, Culture, Research, and Technology, Basic Education Data System, odd semester report data*

Tabel
Table 4.1.9

**Jumlah Sekolah, Guru, dan Murid Madrasah Aliyah (MA)
di Bawah Kementerian Agama Menurut Kecamatan di
Kabupaten Brebes, 2021/2022 dan 2022/2023**
*Number of Schools, Teachers, and Pupils in Madrasah Aliyah
(MA) Under the Ministry of Religious Affairs by Subdistrict in
Brebes Regency, 2021/2022 and 2022/2023*

Kecamatan Subdistrict	Sekolah/Schools					
	Negeri/Public		Swasta/Private		Jumlah/Total	
	2021/2022	2022/2023	2021/2022	2022/2023	2021/2022	2022/2023
(1)	(2)	(3)	(4)	(5)	(6)	(7)
Salem	-	-	2	2	2	2
Bantarkawung	-	-	1	1	1	1
Bumiayu	1	1	3	3	4	4
Paguyangan	-	-	1	1	1	1
Sirampog	-	-	7	7	7	7
Tonjong	-	-	-	-	-	-
Larangan	-	-	2	2	2	2
Ketanggungan	-	-	2	2	2	2
Banjarharjo	-	-	1	1	1	1
Losari	-	-	1	1	1	1
Tanjung	-	-	2	2	2	2
Kersana	-	-	2	2	2	2
Bulakamba	-	-	1	1	1	1
Wanasari	-	-	2	2	2	2
Songgom	-	-	2	2	2	2
Jatibarang	-	-	1	1	1	1
Brebes	1	1	1	1	2	2
Kabupaten Brebes	2	2	31	31	33	33

Lanjutan Tabel/Continued Table 4.1.9

Kecamatan Subdistrict	Guru/Teachers					
	Negeri/Public		Swasta/Private		Jumlah/Total	
	2021/2022	2022/2023	2021/2022	2022/2023	2021/2022	2022/2023
(1)	(8)	(9)	(10)	(11)	(12)	(13)
Salem	-	-	26	17	26	17
Bantarkawung	-	-	7	6	7	6
Bumiayu	73	86	61	62	134	148
Paguyangan	-	-	12	12	12	12
Sirampog	-	-	195	186	195	186
Tonjong	-	-	-	-	-	-
Larangan	-	-	16	17	16	17
Ketanggungan	-	-	30	30	30	30
Banjarharjo	-	-	12	13	12	13
Losari	-	-	11	8	11	8
Tanjung	-	-	32	34	32	34
Kersana	-	-	19	21	19	21
Bulakamba	-	-	25	26	25	26
Wanasari	-	-	26	24	26	24
Songgom	-	-	26	27	26	27
Jatibarang	-	-	16	18	16	18
Brebes	55	60	9	9	64	69
Kabupaten Brebes	128	146	523	510	651	656

Lanjutan Tabel/*Continued Table* 4.1.9

Kecamatan Subdistrict	Murid/Pupils					
	Negeri/Public		Swasta/Private		Jumlah/Total	
	2021/2022	2022/2023	2021/2022	2022/2023	2021/2022	2022/2023
(1)	(14)	(15)	(16)	(17)	(18)	(19)
Salem	-	-	167	176	167	176
Bantarkawung	-	-	167	141	167	141
Bumiayu	1 073	1 110	661	627	1 734	1 737
Paguyangan	-	-	68	60	68	60
Sirampog	-	-	2 258	1 947	2 258	1 947
Tonjong	-	-	-	-	-	-
Larangan	-	-	253	246	253	246
Ketanggungan	-	-	285	321	285	321
Banjarharjo	-	-	24	47	24	47
Losari	-	-	67	54	67	54
Tanjung	-	-	289	308	289	308
Kersana	-	-	186	139	186	139
Bulakamba	-	-	384	427	384	427
Wanasari	-	-	105	109	105	109
Songgom	-	-	142	127	142	127
Jatibarang	-	-	106	114	106	114
Brebes	1 123	1 180	35	50	1 158	1 230
Kabupaten Brebes	2 196	2 290	5 197	4 893	7 393	7 183

Catatan/Note: ...

Sumber/Source: Kementerian Agama, EMIS, Data Semester Ganjil/Ministry of Religious Affairs, EMIS, Odd semester report data

Tabel
Table 4.1.10

Jumlah Desa¹/Kelurahan yang Memiliki Fasilitas Sekolah Menurut Kecamatan dan Tingkat Pendidikan di Kabupaten Brebes, 2020–2022
Number of Villages¹/Urban Villages Having Educational Facilities by Subdistrict and Educational Level in Brebes Regency, 2020–2022

Kecamatan Subdistrict	SD Primary School		
	2020	2021	2022
(1)	(2)	(3)	(4)
Salem	21	21	21
Bantarkawung	18	18	18
Bumiayu	15	15	15
Paguyangan	12	12	12
Sirampog	13	13	13
Tonjong	14	14	14
Larangan	11	11	11
Ketanggungan	21	21	21
Banjarharjo	25	25	25
Losari	22	22	22
Tanjung	18	18	18
Kersana	13	13	13
Bulakamba	19	19	19
Wanasari	20	20	20
Songgom	10	10	10
Jatibarang	22	21	21
Brebes	23	23	23
Kabupaten Brebes	297	296	296

Lanjutan Tabel/*Continued Table* 4.1.10

Kecamatan Subdistrict	SMP Junior High School		
	2020	2021	2022
(1)	(5)	(6)	(7)
Salem	11	11	11
Bantarkawung	11	11	11
Bumiayu	11	11	11
Paguyangan	10	10	10
Sirampog	10	10	10
Tonjong	10	10	10
Larangan	9	9	9
Ketanggungan	12	13	13
Banjarharjo	9	9	9
Losari	9	9	9
Tanjung	8	8	8
Kersana	5	5	5
Bulakamba	15	15	15
Wanasari	11	11	11
Songgom	8	8	8
Jatibarang	4	4	4
Brebes	10	9	9
Kabupaten Brebes	163	163	163

Lanjutan Tabel/*Continued Table* 4.1.10

Kecamatan Subdistrict	SMA Senior High School		
	2020	2021	2022
(1)	(8)	(9)	(10)
Salem	2	2	2
Bantarkawung	1	1	1
Bumiayu	6	6	6
Paguyangan	2	2	2
Sirampog	4	4	4
Tonjong	2	2	2
Larangan	2	2	2
Ketanggungan	5	5	5
Banjarharjo	3	4	4
Losari	1	2	2
Tanjung	3	3	3
Kersana	2	3	3
Bulakamba	2	2	2
Wanasari	2	2	2
Songgom	2	2	2
Jatibarang	2	2	2
Brebes	4	4	4
Kabupaten Brebes	45	48	48

Lanjutan Tabel/*Continued Table* 4.1.10

Kecamatan Subdistrict	SMK Vocational School		
	2020	2021	2022
(1)	(11)	(12)	(13)
Salem	3	3	3
Bantarkawung	4	4	4
Bumiayu	9	8	8
Paguyangan	5	5	5
Sirampog	5	5	5
Tonjong	4	3	3
Larangan	4	4	4
Ketanggungan	5	5	5
Banjarharjo	2	2	2
Losari	4	4	4
Tanjung	1	1	1
Kersana	3	3	3
Bulakamba	5	5	5
Wanasari	3	3	3
Songgom	5	5	5
Jatibarang	4	4	4
Brebes	7	7	7
Kabupaten Brebes	73	71	71

Lanjutan Tabel/Continued Table 4.1.10

Kecamatan Subdistrict	Perguruan Tinggi University		
	2020	2021	2022
(1)	(14)	(15)	(16)
Salem	-	-	-
Bantarkawung	-	-	-
Bumiayu	-	-	-
Paguyangan	2	2	2
Sirampog	1	1	1
Tonjong	-	-	-
Larangan	-	-	-
Ketanggungan	1	1	1
Banjarharjo	-	-	-
Losari	-	1	1
Tanjung	-	-	-
Kersana	-	1	1
Bulakamba	-	-	-
Wanasari	1	1	1
Songgom	-	-	-
Jatibarang	1	1	1
Brebes	2	2	2
Kabupaten Brebes	8	10	10

Catatan/Note: ¹ Desa pada tabel ini termasuk Unit Permukiman Transmigrasi (UPT) yang masih dibina oleh kementerian terkait dan nagari di Provinsi Sumatera Barat/Villages in this table include Transmigration Settlement Unit which is still fostered by the relevant ministries and the nagari in the Province of Sumatera Barat

Sumber/Source: BPS, Pendataan Potensi Desa (Podes)/ BPS-Statistics Indonesia, Village Potential Data Collection

Tabel
Table 4.1.11**Jumlah Pondok Pesantren, Kyai/Ustad, dan Santri
Menurut Kecamatan di Kabupaten Brebes Tahun 2022
Number of Islamic Boarding School, Kyai/Ustad, and Santri
by Subdistrict in Brebes Regency, 2022**

Kecamatan Subdistrict	Jumlah Pondok Pesantren Number of Islamic Boarding School	Jumlah Kyai/Ustad Total of Kyai/Ustad	Jumlah Santri Total of Santri
(1)	(14)	(15)	(16)
Salem	5	29	846
Bantarkawung	21	84	2494
Bumiayu	15	102	2940
Paguyangan	6	38	598
Sirampog	13	409	12,553
Tonjong	9	27	379
Larangan	12	71	2 119
Ketanggungan	12	145	1 635
Banjarharjo	6	42	997
Losari	11	47	1,052
Tanjung	5	52	1 120
Kersana	2	19	371
Bulakamba	8	89	2 671
Wanasari	4	41	939
Songgom	3	82	1 675
Jatibarang	2	38	558
Brebes	5	62	1 106
Kabupaten Brebes	139	1377	34 215

Tabel 4.1.12 Angka Partisipasi Murni (APM) dan Angka Partisipasi Kasar (APK) Menurut Jenjang Pendidikan di Kabupaten Brebes, 2021 dan 2022
Net Enrollment Rate and Gross Enrollment Ratio by Educational Level in Brebes Regency, 2021 and 2022

Jenjang Pendidikan Educational Level	Angka Partisipasi Murni (APM) Net Enrollment Rate		Angka Partisipasi Kasar (APK) Gross Enrollment Ratio	
	2021	2022	2021	2022
(1)	(2)	(3)	(4)	(5)
SD/MI/Sederajat Primary School	99,18	99,99	108,56	108,84
SMP/MTs/ Sederajat Lower Secondary School	83,36	83,89	89,71	93,65
SMA/SMK/MA/Sederajat Upper Secondary School	52,85	52,27	73,73	73,36

Catatan/Note: ...

Sumber/Source: BPS, Survei Sosial Ekonomi Nasional (Susenas)/BPS-Statistics Indonesia, National Socioeconomic Survey

Tabel
Table 4.1.13

Persentase Penduduk Berumur 15 Tahun ke Atas yang Melek Huruf Menurut Kelompok Umur di Kabupaten Brebes, 2021 dan 2022
Percentage of Literate People Aged 15 Years and Over by Age Group in Brebes Regency, 2021 and 2022

Kelompok Umur Age Group	2021	2022
(1)	(2)	(3)
15–19	100,00	100,00
20–24	100,00	100,00
25–29	99,89	100,00
30–34	99,20	98,97
35–39	99,01	98,93
40–44	99,20	95,81
45–49	92,25	97,94
50+	73,18	80,29
Jumlah/Total	95,34	94,99
15–24	100,00	100,00
15–44	99,57	98,80
15+	90,61	91,28
45+	77,23	78,72

Catatan/Note: ...

Sumber/Source: BPS, Survei Sosial Ekonomi Nasional (Susenas)/BPS-Statistics Indonesia, National Socioeconomic Survey

Tabel
Table 4.1.14

Persentase Penduduk Usia 7–24 Tahun Menurut Jenis Kelamin, Kelompok Umur Sekolah, dan Partisipasi Sekolah, 2020–2022
Percentage of Population Aged 7–24 Years by Sex, School Age Group, and School Participation, 2020 –2022

Kelompok Umur <i>Age Group</i>	2020		
	Tidak/Belum Pernah Sekolah <i>Not/Never Attending School</i>	Masih Sekolah <i>Attending School</i>	Tidak Sekolah Lagi <i>Not Attending School Anymore</i>
(1)	(2)	(3)	(4)
Laki-laki/Male			
7-12	0,68	99,32	-
13-15	-	92,14	7,86
16-18	1,05	43,34	55,61
19-24	0,59	15,25	84,16
7-24	0,60	60,39	39,01
Perempuan/Female			
7-12	-	100,00	-
13-15	0,13	99,05	0,82
16-18	-	60,81	39,19
19-24	1,28	25,02	73,70
7-24	0,44	69,00	30,56
Jumlah/Total			
7-12	0,35	99,65	-
13-15	0,06	95,37	4,57
16-18	0,55	51,61	47,84
19-24	0,91	19,80	79,29
7-24	0,52	64,48	35,00

Lanjutan Tabel/*Continued Table* 4.1.14

Kelompok Umur <i>Age Group</i>	2021		
	Tidak/Belum Pernah Sekolah <i>Not/Never Attending School</i>	Masih Sekolah <i>Attending School</i>	Tidak Sekolah Lagi <i>Not Attending School Anymore</i>
(1)		(2)	(3)
Laki-laki/Male			
7-12	-	100,00	-
13-15	-	93,14	6,86
16-18	-	59,84	40,16
19-24	-	16,89	83,11
7-24	-	66,20	33,80
Perempuan/Female			
7-12	-	99,98	0,02
13-15	-	97,08	2,92
16-18	-	51,95	48,05
19-24	-	26,61	73,39
7-24	-	68,29	31,71
Jumlah/Total			
7-12	-	99,99	0,01
13-15	-	94,93	5,07
16-18	-	56,13	43,87
19-24	-	21,75	78,25
7-24	-	67,23	32,77

Lanjutan Tabel/Continued Table 4.1.14

Kelompok Umur <i>Age Group</i>	2022		
	Tidak/Belum Pernah Sekolah <i>Not/Never Attending School</i>	Masih Sekolah <i>Attending School</i>	Tidak Sekolah Lagi <i>Not Attending School Anymore</i>
(1)	(2)	(3)	
Laki-laki/Male			
7-12	0,00	100,00	0,00
13-15	0,00	100,00	0,00
16-18	0,00	51,77	48,23
19-24	0,00	16,69	83,31
7-24	0,00	65,77	34,23
Perempuan/Female			
7-12	0,02	99,98	0,00
13-15	0,00	97,61	2,39
16-18	0,00	58,76	41,24
19-24	0,97	22,29	76,74
7-24	0,33	66,97	32,70
Jumlah/Total			
7-12	0,01	99,99	0,00
13-15	0,00	99,02	0,98
16-18	0,00	55,25	44,75
19-24	0,48	19,50	80,02
7-24	0,16	66,36	33,48

Tabel 4.1.15
Table

Jumlah Perguruan Tinggi¹, Mahasiswa, dan Tenaga Pendidik (Negeri dan Swasta) di Bawah Kementerian Riset, Teknologi dan Pendidikan Tinggi Menurut Kecamatan, 2022
Number of Universities¹, Students, and Lecturers (State and Private) Under the Ministry of Research, Technology and High Education by subdistrict, 2022

Kecamatan Subdistrict	Jumlah Perguruan Tinggi Number of Universities		Jumlah Mahasiswa Number of Students	
	Negeri Public	Swasta Private	Negeri Public	Swasta Private
(1)	(2)	(3)	(4)	(5)
Salem	-	-	-	-
Bantarkawung	-	-	-	-
Bumiayu	-	-	-	-
Paguyangan	-	1	-	1 850
Sirampog	-	1	-	139
Tonjong	-	-	-	-
Larangan	-	-	-	-
Ketanggungan	-	-	-	-
Banjarharjo	-	-	-	-
Losari	-	-	-	-
Tanjung	-	-	-	-
Kersana	-	-	-	-
Bulakamba	-	-	-	-
Wanasari	-	1	-	1 253
Songgom	-	-	-	-
Jatibarang	-	1	-	44
Brebes	-	1	-	254
Kabupaten Brebes	-	5	-	3 540

Lanjutan Tabel/*Continued Table* 4.1.15

Kecamatan Subdistrict	Jumlah Tenaga Edukatif Number of Lecturers	
	Negeri Public	Swasta Private
(1)	(2)	(3)
Salem	-	-
Bantarkawung	-	-
Bumiayu	-	-
Paguyangan	-	94
Sirampog	-	15
Tonjong	-	-
Larangan	-	-
Ketanggungan	-	-
Banjarharjo	-	-
Losari	-	-
Tanjung	-	-
Kersana	-	-
Bulakamba	-	-
Wanasari	-	105
Songgom	-	-
Jatibarang	-	21
Brebes	-	16
Kabupaten Brebes	-	251

Sumber/*Source*: Perguruan Tinggi di Kabupaten Brebes

Tabel
Table 4.1.16

Jumlah Perguruan Tinggi¹, Mahasiswa, dan Tenaga Pendidik (Negeri dan Swasta) di Bawah Kementerian Agama Menurut Kecamatan, 2022
Number of Universities¹, Students, and Lecturers (State and Private) Under the Ministry of Religious Affairs by Subdistrict, 2022

Kecamatan Subdistrict	Jumlah Perguruan Tinggi Number of Universities		Jumlah Mahasiswa Number of Students	
	Negeri Public	Swasta Private	Negeri Public	Swasta Private
(1)	(2)	(3)	(4)	(5)
Salem	-	-	-	-
Bantarkawung	-	-	-	-
Bumiayu	-	-	-	-
Paguyangan	-	-	-	-
Sirampog	-	-	-	-
Tonjong	-	-	-	-
Larangan	-	-	-	-
Ketanggungan	-	-	-	-
Banjarharjo	-	-	-	-
Losari	-	-	-	-
Tanjung	-	-	-	-
Kersana	-	-	-	-
Bulakamba	-	-	-	-
Wanasari	-	-	-	-
Songgom	-	-	-	-
Jatibarang	-	-	-	-
Brebes	-	1	-	752
Kabupaten Brebes	-	1	-	752

Lanjutan Tabel/*Continued Table* 4.1.16

Kecamatan <i>Subdistrict</i>	Jumlah Tenaga Edukatif <i>Number of Lecturers</i>	
	Negeri <i>Public</i>	Swasta <i>Private</i>
(1)	(2)	(3)
Salem	-	-
Bantarkawung	-	-
Bumiayu	-	-
Paguyangan	-	-
Sirampog	-	-
Tonjong	-	-
Larangan	-	-
Ketanggungan	-	-
Banjarharjo	-	-
Losari	-	-
Tanjung	-	-
Kersana	-	-
Bulakamba	-	-
Wanasari	-	-
Songgom	-	-
Jatibarang	-	-
Brebes	-	31
Kabupaten Brebes	-	31

Sumber/*Source*: Perguruan Tinggi di Kabupaten Brebes

4.2 KESEHATAN HEALTH

Tabel 4.2.1 **Jumlah Desa¹/Kelurahan Yang Memiliki Sarana Kesehatan Menurut Kecamatan di Kabupaten Brebes, 2020–2022**
Table **Number of Villages¹/Urban Villages Having Health Facilities by Subdistrict in Brebes Regency, 2020–2022**

Kecamatan Subdistrict	Rumah Sakit Hospital		
	2020	2021	2022
(1)	(2)	(3)	(4)
Salem	-	-	-
Bantarkawung	-	-	-
Bumiayu	3	5	5
Paguyangan	-	-	-
Sirampog	-	-	-
Tonjong	-	-	-
Larangan	1	1	1
Ketanggungan	-	-	1
Banjarharjo	1	1	1
Losari	-	-	-
Tanjung	1	1	1
Kersana	-	-	-
Bulakamba	-	-	-
Wanasari	1	1	1
Songgom	-	-	-
Jatibarang	2	2	2
Brebes	2	2	2
Kabupaten Brebes	11	13	14

Lanjutan Tabel/*Continued Table* 4.2.1

Kecamatan <i>Subdistrict</i>	Rumah Sakit Bersalin <i>Maternity Hospital</i>		
	2020	2021	2022
(1)	(5)	(6)	(7)
Salem	-	-	-
Bantarkawung	-	-	-
Bumiayu	-	-	-
Paguyangan	-	-	-
Sirampog	-	-	-
Tonjong	-	-	-
Larangan	-	-	-
Ketanggungan	-	-	-
Banjarharjo	-	-	-
Losari	-	-	-
Tanjung	-	-	-
Kersana	-	-	-
Bulakamba	-	-	-
Wanasari	-	-	-
Songgom	-	-	-
Jatibarang	-	-	-
Brebes	-	-	-
Kabupaten Brebes	-	-	-

Lanjutan Tabel/*Continued Table* 4.2.1

Kecamatan <i>Subdistrict</i>	Poliklinik <i>Polyclinic</i>		
	2020	2021	2022
(1)	(8)	(9)	(10)
Salem	-	-	-
Bantarkawung	-	-	-
Bumiayu	3	3	3
Paguyangan	2	2	2
Sirampog	1	1	1
Tonjong	2	2	2
Larangan	1	1	1
Ketanggungan	1	1	1
Banjarharjo	1	1	1
Losari	2	2	2
Tanjung	2	2	2
Kersana	1	1	1
Bulakamba	4	4	4
Wanasari	4	4	4
Songgom	-	-	-
Jatibarang	1	1	1
Brebes	4	4	4
Kabupaten Brebes	29	29	29

Lanjutan Tabel/Continued Table 4.2.1

Kecamatan Subdistrict	Puskesmas Public Health Center		
	2020	2021	2022
(1)	(11)	(12)	(13)
Salem	2	2	2
Bantarkawung	2	2	2
Bumiayu	2	2	2
Paguyangan	2	2	2
Sirampog	1	1	1
Tonjong	2	2	2
Larangan	2	2	2
Ketanggungan	2	2	2
Banjarharjo	3	3	3
Losari	3	3	3
Tanjung	3	3	3
Kersana	1	1	1
Bulakamba	3	3	3
Wanasari	3	3	3
Songgom	1	1	1
Jatibarang	2	2	2
Brebes	4	4	4
Kabupaten Brebes	38	38	38

Lanjutan Tabel/*Continued Table 4.2.1*

Kecamatan <i>Subdistrict</i>	Puskesmas Pembantu <i>Subsidiary of Public Health Center</i>		
	2020	2021	2022
(1)	(14)	(15)	(16)
Salem	2	2	2
Bantarkawung	7	7	7
Bumiayu	3	3	3
Paguyangan	5	5	5
Sirampog	3	3	3
Tonjong	3	3	3
Larangan	4	4	4
Ketanggungan	6	6	6
Banjarharjo	4	4	4
Losari	4	4	4
Tanjung	3	3	3
Kersana	4	4	4
Bulakamba	4	4	4
Wanasari	4	4	4
Songgom	2	2	2
Jatibarang	2	2	2
Brebes	2	2	2
Kabupaten Brebes	62	62	62

Lanjutan Tabel/Continued Table 4.2.1

Kecamatan Subdistrict	Apotek Pharmacy		
	2020	2021	2022
(1)	(17)	(18)	(19)
Salem	5	6	6
Bantarkawung	2	3	3
Bumiayu	8	9	9
Paguyangan	5	6	6
Sirampog	5	6	6
Tonjong	3	4	4
Larangan	5	6	6
Ketanggungan	4	4	4
Banjarharjo	3	3	3
Losari	5	5	5
Tanjung	4	4	4
Kersana	5	4	4
Bulakamba	10	10	10
Wanasari	8	9	9
Songgom	3	2	2
Jatibarang	5	6	6
Brebes	12	12	12
Kabupaten Brebes	92	99	99

Catatan/Note: ¹ Desa pada tabel ini termasuk Unit Permukiman Transmigrasi (UPT) yang masih dibina oleh kementerian terkait dan nagari di Provinsi Sumatera Barat/Villages in this table include Transmigration Settlement Unit which is still fostered by the relevant ministries and the nagari in the Province of Sumatera Barat

Sumber/Source: BPS, Pendataan Potensi Desa (Podes)/BPS-Statistics Indonesia, Village Potential Data Collecting

Tabel
Table 4.2.2

**Jumlah Tenaga Kesehatan Menurut Kecamatan di
Kabupaten Brebes, 2022**
*Number of Health Human Resources by Subdistrict in Brebes
Regency, 2022*

Kecamatan Subdistrict	Dokter Doctor	Perawat Nurse	Bidan Midwife	Farmasi Pharma- ceutical	Ahli Gizi Nutritionist
(1)	(2)	(3)	(4)	(5)	(6)
Salem	6	35	42	6	3
Bantarkawung	4	31	57	8	4
Bumiayu	73	352	158	49	12
Paguyangan	4	25	51	8	3
Sirampog	2	16	33	2	1
Tonjong	8	23	45	8	4
Larangan	18	60	92	19	7
Ketanggungan	7	39	65	12	5
Banjarharjo	20	111	122	25	6
Losari	10	58	72	16	6
Tanjung	22	125	117	28	8
Kersana	3	19	32	6	2
Bulakamba	9	45	92	16	5
Wanasari	42	177	123	45	5
Songgom	4	20	39	6	2
Jatibarang	28	100	92	25	6
Brebes	42	402	219	70	14
Kabupaten Brebes	302	1638	1451	349	93

Tabel
Table 4.2.3

Jumlah Rumah Sakit Umum, Rumah Sakit Khusus, dan Puskesmas Menurut Kecamatan di Kabupaten Brebes, 2021 dan 2022
Number of General Hospital, Specialized Hospital, and Public Health Center by Subdistrict in Brebes Regency, 2021 and 2022

Kecamatan Subdistrict	Rumah Sakit Umum General Hospital		Rumah Sakit Khusus Specialized Hospital	
	2021	2022	2021	2022
(1)	(2)	(3)	(4)	(5)
Salem	-	-	-	-
Bantarkawung	-	-	-	-
Bumiayu	5	5	-	-
Paguyangan	-	-	-	-
Sirampog	-	-	-	-
Tonjong	-	-	-	-
Larangan	1	1	-	-
Ketanggungan	-	1	-	-
Banjarharjo	1	1	-	-
Losari	-	-	-	-
Tanjung	1	1	-	-
Kersana	-	-	-	-
Bulakamba	-	-	-	-
Wanasari	1	1	-	-
Songgom	-	-	-	-
Jatibarang	2	2	-	-
Brebes	2	2	1	1
Kabupaten Brebes	13	14	1	1

Lanjutan Tabel/*Continued Table* 4.2.3

Kecamatan <i>Subdistrict</i>	Rumah Sakit Bersalin/ Rumah Bersalin <i>Maternity Hospital</i>		Puskesmas <i>Public Health Center</i>	
	2021	2022	2021	2022
(1)	(6)	(7)	(8)	(9)
Salem	-	-	2	2
Bantarkawung	-	-	2	2
Bumiayu	-	-	2	2
Paguyangan	-	-	2	2
Sirampog	-	-	1	1
Tonjong	-	-	2	2
Larangan	-	-	2	2
Ketanggungan	-	-	2	2
Banjarharjo	-	-	3	3
Losari	-	-	3	3
Tanjung	-	-	3	3
Kersana	-	-	1	1
Bulakamba	-	-	3	3
Wanasari	-	-	3	3
Songgom	-	-	1	1
Jatibarang	-	-	2	2
Brebes	-	-	4	4
Kabupaten Brebes	-	-	38	38

Lanjutan Tabel/Continued Table 4.2.3

Kecamatan Subdistrict	Klinik/ Balai Kesehatan Medical Clinic		Posyandu Integrated Service Post		Polindes Village Maternity Cottage	
	2021	2022	2021	2022	2021	2022
(1)	(6)	(7)	(8)	(9)	(10)	(11)
Salem	0	0	78	78	20	21
Bantarkawung	0	0	101	101	12	12
Bumiayu	7	7	95	96	16	16
Paguyangan	3	3	120	122	10	10
Sirampog	1	1	88	88	10	9
Tonjong	2	2	89	89	10	10
Larangan	3	3	104	104	10	10
Ketanggungan	6	6	134	134	16	16
Banjarharjo	4	4	139	139	22	21
Losari	3	3	121	121	21	22
Tanjung	5	5	117	117	16	16
Kersana	1	1	69	71	9	9
Bulakamba	5	5	125	135	16	15
Wanasari	3	3	131	131	15	15
Songgom	0	0	72	72	7	7
Jatibarang	1	1	98	98	21	20
Brebes	11	11	154	155	24	22
Kabupaten Brebes	55	55	1 835	1 851	255	251

Catatan/Note: ¹ Puskesmas yang teregistrasi/Registered Public Health Center

Sumber/Source: Dinas Kesehatan Kab. Brebes

Tabel
Table 4.2.4

**Jumlah Kasus HIV/AIDS, IMS, Diare, TB dan Malaria
Menurut Kecamatan di Kabupaten Brebes, 2022
Number of cases of HIV / AIDS, STIs, Diarrhea, Tuberculosis
and Malaria, 2022**

Kecamatan Subdistrict	HIV/AIDS	IMS Sexually Transmitted Infection	DBD Dangue Fever	Diare Diarrhea	TB Tuberculosis	Malaria Malaria
(1)	(2)	(3)	(4)	(5)	(6)	
Salem	5	-	15	264	41	-
Bantarkawung	5	-	4	289	82	-
Bumiayu	10	-	9	532	138	-
Paguyangan	6	-	2	703	99	1
Sirampog	8	-	4	192	43	-
Tonjong	5	-	12	895	51	-
Larangan	9	2	2	496	109	-
Ketanggungan	11	-	6	1055	194	-
Banjarharjo	15	-	71	718	141	-
Losari	12	-	7	901	153	-
Tanjung	6	-	8	477	122	-
Kersana	5	-	1	76	104	-
Bulakamba	7	-	7	433	137	-
Wanasari	14	-	13	713	141	-
Songgom	7	-	6	78	121	-
Jatibarang	3	-	16	970	92	-
Brebes	17	-	64	728	136	-
Kabupaten Brebes	145	2	247	9 520	1 904	1

Sumber/Source: Dinas Kesehatan Kab. Brebes

Tabel
Table 4.2.5

Jumlah Bayi Lahir, Bayi Berat Badan Lahir Rendah (BBLR) Dirujuk dan Bergizi buruk Menurut Kecamatan Di Kabupaten Brebes, 2022
Number of Births, Babies with Low Birth Weights (LBW), Treated LBW and Malnutrition Cases by Subdistrict In Brebes Regency, 2022

Kecamatan Subdistrict	Bayi Lahir Births	BBLR LBW		Gizi Buruk Malnutrition
		Jumlah Total	Dirujuk Treated	
(1)	(2)	(3)	(4)	(5)
Salem	776	37	37	5
Bantarkawung	1 429	88	88	10
Bumiayu	1 381	83	83	20
Paguyangan	1 578	72	72	16
Sirampog	1 008	37	37	2
Tonjong	1 077	25	25	27
Larangan	2 088	80	80	6
Ketanggungan	1 956	119	119	45
Banjarharjo	1 751	131	131	72
Losari	2 035	101	101	35
Tanjung	1 668	100	100	42
Kersana	945	34	34	130
Bulakamba	2 880	79	79	22
Wanasari	2 389	120	120	10
Songgom	1 308	36	36	13
Jatibarang	1 227	75	75	32
Brebes	2 604	210	210	34
Kabupaten Brebes	28 100	1 427	1 427	521

Sumber/Source: Dinas Kesehatan Kab. Brebes

4.3 AGAMA DAN SOSIAL LAINNYA RELIGION AND OTHER SOCIAL AFFAIRS

Tabel 4.3.1 Jumlah Penduduk Menurut Kecamatan dan Agama yang Dianut di Kabupaten Brebes, 2022
Population by Subdistrict and Religion in Brebes Regency, 2022

Kecamatan Subdistrict	Islam	Protestan Protestant	Katolik Catholic	Hindu	Budha Buddha	Lainnya Others
(1)	(2)	(3)	(4)	(5)	(6)	(7)
Salem	64 435	3	5	-	-	1
Bantarkawung	104 711	6	3	-	-	2
Bumiayu	113 979	133	64	-	14	-
Paguyangan	114 319	146	154	1	-	-
Sirampog	71 170	4	7	-	-	-
Tonjong	78 980	16	32	-	1	-
Larangan	89 009	301	221	2	33	14
Ketanggungan	164 647	120	65	-	15	11
Banjarharjo	185 233	1 250	429	9	43	32
Losari	87 989	19	1	-	4	-
Tanjung	67 721	398	97	2	15	11
Kersana	140 360	202	49	-	43	3
Bulakamba	106 544	335	114	2	36	10
Wanasari	186 374	219	73	2	9	5
Songgom	159 966	145	34	-	1	47
Jatibarang	147 471	107	52	-	3	1
Brebes	131 093	35	16	-	8	19
Kabupaten Brebes	2 014 001	3 439	1 416	18	225	156

Sumber/Source: Kementerian Agama Kabupaten Brebes

Tabel 4.3.2 Jumlah Tempat Peribadatan Menurut Kecamatan di Kabupaten Brebes, 2022
Number of Places of Worship by Subdistrict in Brebes Regency, 2022

Kecamatan Subdistrict	Masjid Mosque	Mushola Pray Room	Gereja Protestan Protestant Church	Gereja Katholik Catholic Church	Pura Temple	Vihara	Klenteng
(1)	(2)	(3)	(4)	(5)	(6)	(7)	(8)
Salem	76	290	-	-	-	-	-
Bantarkawung	108	392	-	-	-	-	-
Bumiayu	130	435	1	-	-	-	-
Paguyangan	152	399	-	-	-	-	-
Sirampog	109	256	-	-	-	-	-
Tonjong	84	345	-	-	-	-	-
Larangan	56	419	-	-	-	-	-
Ketanggungan	62	537	-	-	-	-	-
Banjarharjo	60	426	-	-	-	-	-
Losari	62	398	-	-	-	1	-
Tanjung	42	272	1	1	-	-	-
Kersana	23	165	-	-	-	-	-
Bulakamba	57	397	-	-	-	-	-
Wanasari	69	315	-	-	-	-	-
Songgom	36	258	-	-	-	-	-
Jatibarang	43	290	1	1	-	-	-
Brebes	92	341	3	1	-	-	1
Kabupaten Brebes	1 261	5 935	6	3	-	1	1

Sumber/Source: Kementerian Agama Kabupaten Brebes

Tabel
Table 4.3.3

Jumlah Jemaah Haji yang Diberangkatkan ke Tanah Suci Mekah Menurut Kecamatan di Kabupaten Brebes, 2022
Number of Hajj Pilgrims Departured to the Holyland of Mecca by Subdistrict in Brebes Regency, 2022

Kecamatan Subdistrict	Jenis Kelamin Sex		Jumlah Total
	Laki-laki Male	Perempuan Female	
(1)	(2)	(3)	(4)
Salem	6	11	17
Bantarkawung	3	4	7
Bumiayu	22	24	46
Paguyangan	10	14	24
Sirampog	6	9	15
Tonjong	7	8	15
Larangan	14	17	31
Ketanggungan	13	11	24
Banjarharjo	15	16	31
Losari	12	16	28
Tanjung	13	14	27
Kersana	9	11	20
Bulakamba	22	33	55
Wanasari	11	17	28
Songgom	7	7	14
Jatibarang	7	12	19
Brebes	29	47	76
Kabupaten Brebes	206	271	477

Sumber/Source: Kementerian Agama Kabupaten Brebes

Tabel
Table 4.3.4

Nikah, Talak dan Cerai Menurut Kecamatan di Kabupaten Brebes, 2021 dan 2022
Number of Marriages and Divorces in Brebes Regency, 2021 and 2022

Kecamatan Subdistrict	Nikah/Marriages	
	2021	2022
(1)	(2)	(3)
Salem	519	469
Bantarkawung	861	807
Bumiayu	950	836
Paguyangan	899	877
Sirampog	583	580
Tonjong	567	588
Larangan	1 406	1 359
Ketanggungan	1 254	1 238
Banjarharjo	979	941
Losari	1 240	1 244
Tanjung	862	916
Kersana	592	574
Bulakamba	1 661	1 607
Wanasari	1 308	1 448
Songgom	854	780
Jatibarang	702	676
Brebes	1 508	1 482
Kabupaten Brebes	16 745	16 422

Lanjutan Tabel/*Continued Table* 4.3.4

Kecamatan <i>Subdistrict</i>	2021			2022		
	Cerai Talak <i>Divorces by Talak</i>	Cerai Gugat <i>Divorces by Petition</i>	Jumlah <i>Total</i>	Cerai Talak <i>Divorces by Talak</i>	Cerai Gugat <i>Divorces by Petition</i>	Jumlah <i>Total</i>
(1)	(2)	(3)	(4)	(5)	(6)	(7)
Salem	29	131	160	30	101	131
Bantarkawung	35	111	146	32	121	153
Bumiayu	61	128	189	35	169	204
Paguyangan	41	98	139	31	136	167
Sirampog	30	77	107	19	93	112
Tonjong	41	134	175	21	125	146
Larangan	95	396	491	73	352	425
Ketanggungan	66	255	321	47	201	248
Banjarharjo	87	297	384	51	192	243
Losari	68	287	355	71	317	388
Tanjung	71	261	332	46	180	226
Kersana	63	157	220	30	102	132
Bulakamba	85	312	397	77	301	378
Wanasari	89	324	413	61	278	339
Songgom	81	267	348	44	149	193
Jatibarang	66	144	210	28	142	170
Brebes	101	372	473	58	284	342
Kabupaten Brebes	1 109	3 751	4 860	754	3 243	3 997

Sumber/*Source*: Pengadilan Agama Kabupaten Brebes

Tabel 4.3.5 **Jumlah Perceraian Menurut Faktor dan Kecamatan di Kabupaten Brebes, 2022**
Number of Divorces by Factors and Subdistrict in Brebes Regency, 2022

Kecamatan Subdistrict	Zina Adultery	Mabuk Drunk	Madat Drug Addict	Judi Gambling	Meninggalkan Salah Satu PIhak Split Up	Dihukum Penjara Jail
(1)	(2)	(3)	(4)	(5)	(6)	(7)
Salem
Bantarkawung
Bumiayu
Paguyangan
Sirampog
Tonjong
Larangan
Ketanggungan
Banjarharjo
Losari
Tanjung
Kersana
Bulakamba
Wanasari
Songgom
Jatibarang
Brebes
Kabupaten Brebes

Sumber/Source: Pengadilan Agama Kabupaten Brebes

Tabel
Table 4.3.6**Jumlah Desa¹/Kelurahan yang Mengalami Bencana Alam²
Menurut Kecamatan di Kabupaten Brebes, 2020–2022**
**Number of Villages¹/Urban Villages that Had Natural
Disaster² by Subdistrict in Brebes Regency, 2020–2022**

Kecamatan Subdistrict	Banjir/Flood		
	2020	2021	2022
(1)	(2)	(3)	(4)
Salem	-	-	-
Bantarkawung	2	4	8
Bumiayu	4	2	7
Paguyangan	2	-	2
Sirampog	2	7	1
Tonjong	3	2	4
Larangan	2	1	2
Ketanggungan	6	6	4
Banjarharjo	2	4	-
Losari	7	1	2
Tanjung	5	-	1
Kersana	-	-	-
Bulakamba	2	-	-
Wanasari	3	3	2
Songgom	-	-	-
Jatibarang	1	4	4
Brebes	3	4	4
Kabupaten Brebes	44	38	41

Lanjutan Tabel/Continued Table 4.3.6

Kecamatan Subdistrict	Gempa Bumi/Earthquake		
	2020	2021	2022
(1)	(5)	(6)	(7)
Salem	-	-	-
Bantarkawung	-	-	-
Bumiayu	-	-	-
Paguyangan	-	-	-
Sirampog	-	2	-
Tonjong	-	-	-
Larangan	-	-	-
Ketanggungan	-	-	-
Banjarharjo	-	-	-
Losari	-	-	-
Tanjung	-	-	-
Kersana	-	-	-
Bulakamba	-	-	-
Wanasari	-	-	-
Songgom	-	-	-
Jatibarang	-	-	-
Brebes	-	-	-
Kabupaten Brebes	-	2	-

Lanjutan Tabel/*Continued Table* 4.3.6

Kecamatan <i>Subdistrict</i>	Tanah Longsor/ <i>Landslide</i>		
	2020	2021	2022
(1)	(8)	(9)	(10)
Salem	13	10	2
Bantarkawung	14	10	6
Bumiayu	11	3	3
Paguyangan	12	7	9
Sirampog	15	6	6
Tonjong	6	4	2
Larangan	-	2	-
Ketanggungan	2	1	-
Banjarharjo	2	2	1
Losari	-	1	-
Tanjung	-	-	-
Kersana	-	-	-
Bulakamba	-	-	-
Wanasari	-	-	-
Songgom	-	-	-
Jatibarang	-	1	1
Brebes	-	-	-
Kabupaten Brebes	75	47	30

Catatan/*Note*: ¹ Desa pada tabel ini termasuk Unit Permukiman Transmigrasi (UPT) yang masih dibina oleh kementerian terkait dan nagari di Provinsi Sumatera Barat/*Villages in this table are included in Transmigration Settlement Unit which is still fostered by the relevant ministries and the nagari in the Province of Sumatera Barat*

Sumber/*Source*: ² Kejadian dalam setahun sebelum tahun pencacahan/*Occured during the last one year before the enumeration years*
BPS, Pendataan Potensi Desa (Podes)/*BPS-Statistics Indonesia, Village Potential Data Collecting*

Tabel 4.3.7 Jumlah Korban Manusia yang Diakibatkan Kejadian Bencana Alam Menurut Kecamatan di Kabupaten Brebes, 2020–2022
Number of Human Victim Due To Disaster by Subdistrict in Brebes Regency, 2020–2022

Kecamatan Subdistrict	Banjir/Flood		
	2020	2021	2022
(1)	(2)	(3)	(4)
Salem	-	-	-
Bantarkawung	-	-	10
Bumiayu	-	-	84
Paguyangan	-	-	8
Sirampog	-	1	-
Tonjong	-	-	37
Larangan	-	-	240
Ketanggungan	-	-	-
Banjarharjo	-	-	-
Losari	-	-	-
Tanjung	-	-	-
Kersana	-	-	-
Bulakamba	-	-	-
Wanasari	-	-	154
Songgom	-	-	-
Jatibarang	-	-	46
Brebes	-	-	-
Kabupaten Brebes	-	1	579

Lanjutan Tabel/*Continued Table* 4.3.7

Kecamatan <i>Subdistrict</i>	Gempa Bumi/ <i>Earthquake</i>		
	2020	2021	2022
(1)	(5)	(6)	(7)
Salem	-	-	-
Bantarkawung	-	-	-
Bumiayu	-	-	-
Paguyangan	-	-	-
Sirampog	-	-	-
Tonjong	-	-	-
Larangan	-	-	-
Ketanggungan	-	-	-
Banjarharjo	-	-	-
Losari	-	-	-
Tanjung	-	-	-
Kersana	-	-	-
Bulakamba	-	-	-
Wanasari	-	-	-
Songgom	-	-	-
Jatibarang	-	-	-
Brebes	-	-	-
Kabupaten Brebes	-	-	-

Lanjutan Tabel/Continued Table 4.3.7

Kecamatan Subdistrict	Tanah Longsor/Landslide		
	2020	2021	2022
(1)	(8)	(9)	(10)
Salem	-	-	-
Bantarkawung	-	-	188
Bumiayu	-	-	12
Paguyangan	-	-	6
Sirampog	-	-	4
Tonjong	1	-	-
Larangan	-	-	3
Ketanggungan	-	-	-
Banjarharjo	-	-	-
Losari	-	-	-
Tanjung	-	-	-
Kersana	-	-	-
Bulakamba	-	-	-
Wanasari	-	-	-
Songgom	-	-	-
Jatibarang	-	-	14
Brebes	-	-	-
Kabupaten Brebes	1	-	227

Catatan/Note: ¹ Desa pada tabel ini termasuk Unit Permukiman Transmigrasi (UPT) yang masih dibina oleh kementerian terkait dan nagari di Provinsi Sumatera Barat/Villages in this table are included in Transmigration Settlement Unit which is still fostered by the relevant ministries and the nagari in the Province of Sumatera Barat

Sumber/Source: ² Kejadian dalam setahun sebelum tahun pencacahan/Occured during the last one year before the enumeration years
BPS, Pendataan Potensi Desa (Podes)/BPS-Statistics Indonesia, Village Potential Data Collecting

Tabel
Table 4.3.8

Jumlah Kerusakan Rumah yang Diakibatkan Bencana Alam Menurut Kecamatan di Kabupaten Brebes, 2019–2021
Number of Damaged Houses Due to Disaster by Subdistrict in Brebes Regency, 2019–2021

Kecamatan Subdistrict	Banjir/Flood		
	2020	2021	2022
(1)	(2)	(3)	(4)
Salem	-	-	-
Bantarkawung	-	-	1
Bumiayu	-	7	33
Paguyangan	-	-	1
Sirampog	2	-	-
Tonjong	-	-	13
Larangan	-	-	-
Ketanggungan	61	2	-
Banjarharjo	-	-	-
Losari	1	-	-
Tanjung	-	-	-
Kersana	-	-	-
Bulakamba	-	-	-
Wanasari	-	-	-
Songgom	-	-	-
Jatibarang	-	-	2
Brebes	-	-	-
Kabupaten Brebes	64	9	50

Lanjutan Tabel/*Continued Table 4.3.8*

Kecamatan Subdistrict	Gempa Bumi/ <i>Earthquake</i>		
	2020	2021	2022
(1)	(5)	(6)	(7)
Salem	-	-	-
Bantarkawung	-	-	-
Bumiayu	-	-	-
Paguyangan	-	-	-
Sirampog	-	22	-
Tonjong	-	-	-
Larangan	-	-	-
Ketanggungan	-	-	-
Banjarharjo	-	-	-
Losari	-	-	-
Tanjung	-	-	-
Kersana	-	-	-
Bulakamba	-	-	-
Wanasari	-	-	-
Songgom	-	-	-
Jatibarang	-	-	-
Brebes	-	-	-
Kabupaten Brebes	-	22	-

Lanjutan Tabel/*Continued Table* 4.3.8

Kecamatan Subdistrict	Tanah Longsor/ <i>Landslide</i>		
	2020	2021	2022
(1)	(8)	(9)	(10)
Salem	14	6	3
Bantarkawung	20	13	46
Bumiayu	7	1	3
Paguyangan	17	1	19
Sirampog	9	15	16
Tonjong	5	1	2
Larangan	-	-	-
Ketanggungan	-	-	4
Banjarharjo	-	-	3
Losari	-	-	-
Tanjung	-	-	-
Kersana	-	-	-
Bulakamba	-	-	-
Wanasari	-	-	-
Songgom	-	-	-
Jatibarang	-	-	-
Brebes	-	-	-
Kabupaten Brebes	72	37	96

Catatan/*Note*: ¹ Desa pada tabel ini termasuk Unit Permukiman Transmigrasi (UPT) yang masih dibina oleh kementerian terkait dan nagari di Provinsi Sumatera Barat/*Villages in this table are included in Transmigration Settlement Unit which is still fostered by the relevant ministries and the nagari in the Province of Sumatera Barat*

Sumber/*Source*: ² Kejadian dalam setahun sebelum tahun pencacahan/*Occured during the last one year before the enumeration years*
BPS, Pendataan Potensi Desa (Podes)/*BPS-Statistics Indonesia, Village Potential Data Collecting*

Tabel
Table 4.3.9

Jumlah Penerima Bantuan (kepala keluarga) dan Anggaran Bantuan Sosial Pangan Menurut Kecamatan di Kabupaten Brebes, 2022
Number of Aid Recipients (head of household) and Food Social Assistance Budget by Subdistrict in Brebes Regency, 2012

Kecamatan Subdistrict	Jumlah Penerima Bantuan (kepala keluarga)/Number of Beneficiaries (head of household)		Jumlah Anggaran (rupiah) Budget Amount (ribu rupiahs)	
	Rencana Planning	Realisasi Realization	Rencana Planning	Realisasi Realization
(1)	(2)	(3)	(4)	(5)
Salem	8 838	8 838	8 838 000 000	8 838 000 000
Bantarkawung	13 643	13 643	13 643 000 000	13 643 000 000
Bumiayu	11 248	11 248	11 248 000 000	11 248 000 000
Paguyangan	12 279	12 279	12 279 000 000	12 279 000 000
Sirampog	6 750	6 750	6 750 000 000	6 750 000 000
Tonjong	7 726	7 726	7 726 000 000	7 726 000 000
Larangan	13 943	13 943	13 943 000 000	13 943 000 000
Ketanggungan	16 046	16 046	16 046 000 000	16 046 000 000
Banjarharjo	14 600	14 600	14 600 000 000	14 600 000 000
Losari	14 978	14 978	14 978 000 000	14 978 000 000
Tanjung	12 721	12 721	12 721 000 000	12 721 000 000
Kersana	7 212	7 212	7 212 000 000	7 212 000 000
Bulakamba	17 401	17 401	17 401 000 000	17 401 000 000
Wanasari	18 102	18 102	18 102 000 000	18 102 000 000
Songgom	7 084	7 084	7 084 000 000	7 084 000 000
Jatibarang	7 742	7 742	7 742 000 000	7 742 000 000
Brebes	15 923	15 923	15 923 000 000	15 923 000 000
Kabupaten Brebes	206 236	206 236	206 236 000 000	206 236 000 000

Catatan/Note: Data kondisi Mei 2022

Sumber/Source: Dinas Sosial Kabupaten Brebes

Tabel
Table 4.3.10

Jumlah Kejahatan yang Dilaporkan, Risiko Penduduk Terjadi Tindak Pidana per 100.000 Penduduk, Persentase Penyelesaian Tindak Pidana, dan Selang Waktu Terjadinya Tindak Pidana Menurut Kepolisian Sektor, 2020–2022
Crime Total, Crime Rate per 100,000 Population, Percentage of Crime Clearance, and Time Interval of Crime Occurance by Departmental (Sector) Police Office, 2020–2022

Kecamatan Subdistrict	Jumlah Kejahatan yang Dilaporkan/Crime Total		
	2020	2021	2022
(1)	(2)	(3)	(4)
Salem	1	-	1
Bantarkawung	-	1	1
Bumiayu	2	3	4
Paguyangan	2	2	2
Sirampog	-	1	1
Tonjong	3	1	0
Larangan	5	6	6
Ketanggungan	5	5	2
Banjarharjo	2	5	7
Losari	1	7	2
Tanjung	6	4	2
Kersana	-	2	1
Bulakamba	4	2	8
Wanasari	6	8	6
Songgom	2	4	1
Jatibarang	-	3	3
Brebes	8	7	104
Polres Brebes	80	87	
	127	148	

Lanjutan Tabel/Continued Table 4.3.10

Kecamatan Subdistrict	Risiko Penduduk Terjadi Tindak Pidana per 100.000 Penduduk Crime Rate per 100,000 Population		
	2020	2021	2022
(1)	(2)	(3)	(4)
Salem
Bantarkawung
Bumiayu
Paguyangan
Sirampog
Tonjong
Larangan
Ketanggungan
Banjarharjo
Losari
Tanjung
Kersana
Bulakamba
Wanasari
Songgom
Jatibarang
Brebes
Kabupaten Brebes

Lanjutan Tabel/*Continued Table* 4.3.10

Kecamatan Subdistrict	Persentase Penyelesaian Tindak Pidana Percentage of Crime Clearance		
	2020	2021	2022
(1)	(2)	(3)	(4)
Salem	100,00	-	100,00
Bantarkawung	-	100,00	-
Bumiayu	150,00	66,67	125,00
Paguyangan	100,00	-	100,00
Sirampog	-	200,00	100,00
Tonjong	66,67	200,00	-
Larangan	100,00	100,00	83,33
Ketanggungan	100,00	40,00	100,00
Banjarharjo	-	60,00	42,86
Losari	100,00	28,57	150,00
Tanjung	116,67	50,00	100,00
Kersana	-	-	-
Bulakamba	50,00	200,00	62,50
Wanasari	66,67	75,00	83,33
Songgom	150,00	100,00	100,00
Jatibarang	-	66,67	66,67
Brebes	87,50	100,00	134,95

Lanjutan Tabel/Continued Table 4.3.10

Kecamatan Subdistrict	Selang Waktu Terjadinya Tindak Pidana Time Interval of Crime Occurance		
	2020	2021	2022
(1)	(2)	(3)	(4)
Salem
Bantarkawung
Bumiayu
Paguyangan
Sirampog
Tonjong
Larangan
Ketanggungan
Banjarharjo
Losari
Tanjung
Kersana
Bulakamba
Wanasari
Songgom
Jatibarang
Brebes
Kabupaten Brebes

Sumber/Source: Polres Brebes

Tabel
Table 4.3.11

**Persentase Penyelesaian Tindak Pidana Menurut
Kepolisian Sektor di Kabupaten Brebes, 2020-2022**
*Percentage of Crime Clearance Rate by Subdistrict Police
Office in Brebes Regency, 2020-2022*

Kepolisian Sektor Subdistrict Police Office	2019	2020	2021
(1)	(2)	(3)	(4)
Salem	100,00	-	100,00
Bantarkawung	-	100,00	-
Bumiayu	150,00	66,67	125,00
Paguyangan	100,00	-	100,00
Sirampog	-	200,00	100,00
Tonjong	66,67	200,00	-
Larangan	100,00	100,00	83,33
Ketanggungan	100,00	40,00	100,00
Banjarharjo	-	60,00	42,86
Losari	100,00	28,57	150,00
Tanjung	116,67	50,00	100,00
Kersana	-	-	-
Bulakamba	50,00	200,00	62,50
Wanasari	66,67	75,00	83,33
Songgom	150,00	100,00	100,00
Jatibarang	-	66,67	66,67
Brebes	79,38	88,83	134,95

Sumber/Source: Polres Brebes

4.4 KEMISKINAN POVERTY

Tabel 4.4.1 **Garis Kemiskinan, Jumlah, dan Persentase Penduduk Miskin di Kabupaten Brebes, 2015–2022**
Poverty Line, Number, and Percentage of Poor People in Brebes Regency, 2015–2022

Tahun Year	Garis Kemiskinan (rupiah/kapita/bulan) Poverty Line (rupiah/capita/month)	Jumlah Penduduk Miskin (ribu) Number of Poor People (thousand)	Persentase Penduduk Miskin Percentage of Poor People
(1)	(2)	(3)	(4)
2015	340 538	352,01	19,79
2016	364 059	347,98	19,47
2017	382 125	343,46	19,14
2018	405 932	309,17	17,17
2019	414 642	293,18	16,22
2020	431 897	308,78	17,03
2021	445 853	314,95	17,43
2022	472 326	290,66	16,05

Catatan/Note: ...

Sumber/Source: BPS, Survei Sosial Ekonomi Nasional Maret/BPS-Statistics Indonesia, March National Socioeconomic Survey

Tabel
Table 4.4.2

Indeks Kedalaman Kemiskinan dan Indeks Keparahan Kemiskinan di Kabupaten Brebes, 2015–2022
Poverty Gap Index and Poverty Severity Index in Brebes Regency, 2015–2022

Tahun Year	Indeks Kedalaman Kemiskinan Poverty Gap Index	Indeks Keparahan Kemiskinan Poverty Severity Index
(1)	(2)	(3)
2015	3,52	0,93
2016	3,96	1,16
2017	3,06	0,78
2018	3,51	1,04
2019	2,31	0,47
2020	3,01	0,67
2021	3,04	0,74
2022	2,73	0,66

Catatan/Note: ...

Sumber/Source: BPS, Survei Sosial Ekonomi Nasional Maret/BPS-Statistics Indonesia, March National Socioeconomic Survey

Tanaman jagung adalah tanaman palawija yang mendominasi di Kabupaten Brebes dengan jumlah produksi tahun 2022 sebanyak 193.768 ton. sedangkan untuk tanaman padi produksinya yaitu mencapai 695.525 ton dengan luas panen 103.634 Ha.

Corn was dominated the crops in Brebes Regency with production in 2022 reach 193.768 tons, While the production of paddy in this year reached 695.525 tons with the 103.634 Ha of harvest areas.




POPULASI TERNAK


Populasi ternak besar untuk sapi, kerbau dan kuda di Kabupaten Brebes tahun 2022



21.274 ekor



6.553 ekor



137 ekor

Kecamatan Larangan dan Bantarkawung merupakan Kecamatan dengan jumlah ternak sapi terbanyak di Kabupaten Brebes . Pada tahun 2022 populasi ternak kecil yaitu kambing dan domba sebanyak 63.356 ekor dan 136.110 ekor.

Jika dibandingkan tahun sebelumnya populasi kambing mengalami kenaikan sedangkan populasi domba mengalami penurunan.

Larangan and Bantarkawung Subdistrict is a Subdistrict with the highest number of beef cattle. In 2022 the population of small goat and sheep are 63.356 and 136.110. Compared to the previous year, the population of goats was increased while the sheep was increased.

PENJELASAN TEKNIS

TECHNICAL NOTES

- | | |
|--|---|
| <p>1. Lahan sawah adalah lahan pertanian yang berpetak-petak dan dibatasi oleh pematang (galengan), saluran untuk menahan/menyalurkan air, yang biasanya ditanami padi sawah tanpa memandang dari mana diperoleh atau status lahan tersebut. Lahan yang dimaksud termasuk lahan yang terdaftar di Pajak Bumi Bangunan, luran Pembangunan Daerah, lahan bengkok, lahan serobotan, lahan rawa yang ditanami padi dan lahan bekas tanaman tahunan yang telah dijadikan sawah, baik yang ditanami padi, palawija atau tanaman semusim lainnya.</p> | <p>1. <i>Wetland is agricultural land that separated by small dykes to resist water, where the main crop is usually wetland paddy without considering where it is got from or the status of the land. It includes the land that is registered at land income tax office, regional development contribution, 'bengkok' land, illegal ownership, swamps for rice cultivation, and annual crop land mark that has been used as rice field, which are both planted with paddy, secondary crops or the other seasonal crops.</i></p> |
| <p>2. Tegall/Kebun adalah lahan pertanian bukan sawah (lahan kering) yang ditanami tanaman semusim atau tahunan dan terpisah dengan halaman sekitar rumah serta penggunaannya tidak berpindah pindah.</p> | <p>2. <i>Dry field/Garden is a dryland (unirrigated land) which is planted with seasonal or annual crops and separately from the yard around the house without shifting.</i></p> |
| <p>3. Ladang/Huma adalah lahan pertanian bukan sawah (lahan kering) yang biasanya ditanami tanaman semusim dan penggunaannya hanya semusim atau dua musim, kemudian akan ditinggalkan bila sudah tidak subur lagi (berpindah-pindah). Kemungkinan lahan ini beberapa tahun kemudian akan dikerjakan kembali jika sudah subur.</p> | <p>3. <i>Unirrigated agricultural field/ Shifting cultivation land is dryland (unirrigated land) that usually is cultivated for seasonal crops and utilized only for one or two seasons, then it will be left when it is not fertile (shifting). Maybe, this land will be used again in a few years if it has been fertile.</i></p> |

- | | |
|---|---|
| <p>4. Lahan yang sementara tidak diusahakan adalah lahan yang biasanya diusahakan tetapi untuk sementara (lebih dari 1 (satu) tahun tetapi kurang dari atau sama dengan 2 (dua) tahun) tidak diusahakan, termasuk lahan sawah yang tidak diusahakan selama lebih dari 2 (dua) tahun.</p> | <p>4. <i>Temporarily unused land is land that is regularly used but temporarily (more than a year but less or equal than two years) is unused, it includes wetland that is not cultivated more than two years.</i></p> |
| <p>5. Data pokok tanaman pangan yang dikumpulkan adalah luas panen dan produktivitas (hasil per hektar). Produksi tanaman pangan merupakan hasil perkalian antara luas panen dengan produktivitas. Pengumpulan data luas panen dilakukan setiap bulan dengan pendekatan area kecamatan di seluruh wilayah Indonesia. Pengumpulan data produktivitas dilakukan melalui pengukuran langsung pada plot ubinan berukuran 2½ m x 2½ m. Pengumpulan data produktivitas dilakukan setiap subround (empat bulanan) pada waktu panen petani.</p> | <p>5. <i>The main food crops data collected consists of harvested area and productivity (yield per hectare). Food crops production is generated by harvested area multiplied by productivity. The harvested area data is collected every month using sub district area approach in all sub district in Indonesia. The productivity data collection is conducted by a direct measurement in 2½m x 2½m crop cutting plot. The productivity measurement is conducted in every subround (four monthly) at the time when farmers are harvesting their crops.</i></p> |
| <p>6. Data produksi padi dan palawija yang disajikan adalah dalam kualitas: gabah kering giling (padi), pipilan kering (jagung), biji kering (kedelai dan kacang tanah), dan umbi basah (ubi kayu dan ubi jalar).</p> | <p>6. <i>Production of paddy and secondary crops data are presented in the form of: dry unhusked rice (paddy), dry loose maize (maize), dry shells crops (soybeans and peanuts), and fresh roots (cassava and sweet potatoes).</i></p> |
| <p>7. Tanaman sayuran dan buah buahan semusim. Tanaman sayuran semusim</p> | <p>7. <i>Seasonal vegetable and fruit plants. Seasonal vegetable plants are</i></p> |

adalah tanaman sumber vitamin, garam mineral dan lain-lain yang dikonsumsi dari bagian tanaman yang berupa daun, bunga, buah, dan umbinya, yang berumur kurang dari satu tahun.

plants which are the sources of vitamin, mineral salt, etc, consumed from the part of the plant in the form of leaf, flower, fruit, and root with the age of less than one year.

8. Tanaman buah-buahan semusim adalah tanaman sumber vitamin, garam mineral, dan lain-lain yang dikonsumsi dari bagian tanaman yang berupa buah, berumur kurang dari satu tahun, tidak berbentuk pohon/rumpun tetapi berjalur dan berbatang lunak.

8. *Annual fruit and vegetable plants Annual fruit plants are plants which are the sources of vitamin, contained mineral salt, etc, consumed from the part of plant in the form of fruit and more than one year of age.*

9. Tanaman biofarmaka adalah tanaman yang bermanfaat untuk obat-obatan, kosmetik, dan kesehatan yang dikonsumsi atau digunakan dari bagian-bagian tanaman seperti daun, batang, buah, umbi (rimpang) ataupun akar.

9. *Medicinal plants are plants which are useful for medicine, cosmetics, and health. It is consumed from part of the plant such as leaf, flower, fruit, tuber, and root.*

10. Tanaman hias adalah tanaman yang mempunyai nilai keindahan baik bentuk, warna daun, tajuk maupun bunganya, sering digunakan untuk penghias pekarangan dan lain sebagainya.

10. *Ornamental plants are plants which have a beauty value, either in shape, colour of leaf or crown of flower, and they are often used as a yard decorator.*

11. Luas panen tanaman hortikultura adalah luas tanaman sayuran, buah-buahan, biofarmaka, dan tanaman hias yang diambil hasilnya/dipanen pada periode pelaporan.

11. *Harvested area of horticulture is area which vegetable, fruit, medicinal and ornamental plant of crop harvested during the period of report.*

12. Luas panen untuk tanaman

12. *Harvested area of vegetables is*

sayuran adalah luas tanaman yang dipanen sekaligus/habis/dibongkar dan luas tanaman yang dipanen berkali-kali (lebih dari satu kali)/belum habis. Tanaman yang dipanen sekaligus/habis/dibongkar adalah tanaman yang sehabis panen langsung dibongkar/dicabut, terdiri dari bawang merah, bawang putih, bawang daun, kentang, kol/kubis, kembang kol, petsai/sawi, wortel, lobak, dan kacang merah. Tanaman yang dipanen berkali-kali (lebih dari satu kali)/belum habis adalah tanaman yang pemanenannya lebih dari satu kali dan biasanya dibongkar apabila panen terakhir sudah tidak memadai lagi, terdiri dari: kacang panjang, cabe besar, cabe rawit, jamur, tomat, terung, buncis, ketimun, labu siam, kangkung, bayam, melon, semangka, dan blewah.

area of entirely plant harvested/demolished and plant harvested several times/undemolished. Entirely plants harvested/demolished are plants usually harvested once and demolished to be substituted by other plants, consisting of: shallots, garlic, leeks, potato, cabbage, cauli flower, mustard green, carrots, Chinese radish, and red kidney beans. Plants harvested several times/undemolished are plants usually harvested more than once and demolished in the case that the last harvest was economically not profitable. They consist of: yard long beans, chili, small chili, mushroom, tomatoes, eggplant, french beans, cucumber, pumpkin/chajota, swamp cabbage, spinach, melon, watermelon, and blewah.

13. Produksi hortikultura adalah hasil menurut bentuk produk dari setiap tanaman sayuran, buah-buahan, biofarmaka, dan tanaman hias yang diambil berdasarkan luas yang dipanen/tanaman yang menghasilkan pada bulan/triwulan laporan.

13. *Horticulture production is the standard production quantity form of vegetable, fruit, medicinal and ornamental plant based on harvested area/the number of production plants reported monthly/quarterly.*

14. Data perkebunan besar dikumpulkan oleh BPS setiap bulan secara lengkap (sensus bulanan) dengan sistem surat pos. Khusus untuk tanaman kelapa,

14. *Data on estates are collected by the BPS every month on complete basis through a mailing system. Data on coconut, clove, and kapok, as well as on smallholder plantation,*

cengkeh, dan kapok, datanya diperoleh dari Direktorat Jenderal Perkebunan. Data perkebunan rakyat juga diperoleh dari Direktorat Jenderal Perkebunan.

are acquired from the Directorate General of Estates.

15. Penghitungan luas tanaman perkebunan besar adalah pada keadaan akhir tahun dan tidak termasuk yang luasnya kurang dari 5 hektar.
 16. Bentuk produksi perkebunan adalah; karet kering (karet), daun kering (teh dan tembakau), biji kering (kopi dan coklat), kulit kering (kayu manis dan kina), serat kering (rami), bunga kering (cengkeh), refined sugar (tebu dari perkebunan besar), gula mangkok (tebu dari perkebunan rakyat), ekivalen kopra (kopra), biji dan bunga (pala) serta minyak daun (sereh).
 17. Persediaan akhir tahun produksi perkebunan besar bukan merupakan cadangan penyangga (buffer stock).
 18. Data Statistik Kehutanan sebagian besar merupakan data sekunder yang bersumber dari Kementerian Kehutanan.
 19. Kawasan hutan adalah wilayah tertentu yang berupa hutan, yang ditunjuk dan atau ditetapkan oleh pemerintah untuk dipertahankan keberadaannya sebagai hutan
15. *Planted areas of estates refer to condition at the end of the year, and exclude areas less than 5 hectares.*
 16. *Production of estates crops are follows: dry rubber (rubber); dry leaves (tea and tobacco); dry beans (coffee and cocoa); dry bark (cassia vera and cinchona); dry fibre (rosella); dry flowers/buds (cloves); refined sugar (sugar cane from estate); cup sugar (sugar cane from smallholders); copra (copra); seeds and buds (nutmeg); and leaf oil (citronella).*
 17. *The production availability of estates at the end of year is not the buffer stock.*
 18. *Most of forestry statistics are secondary data obtained from the Ministry of Forestry.*
 19. *Forest Area is a specific territory of forest ecosystem determined and or decided by the government as a permanent forest. Such decision is important to maintain the*

tetap. Hal ini untuk menjamin kepastian hukum mengenai status kawasan hutan, letak batas dan luas suatu wilayah tertentu yang sudah ditunjuk menjadi kawasan hutan tetap.

size of forest area and to ensure its legitimation and boundary demarcation of permanent forest.

20. Kawasan hutan Indonesia ditetapkan oleh Menteri Kehutanan dalam bentuk Surat Keputusan Menteri Kehutanan tentang Penunjukan Kawasan Hutan dan Perairan Provinsi. Penunjukan Kawasan Hutan ini disusun berdasarkan hasil pemaduserasian antara Rencana Tata Ruang Wilayah Provinsi (RTRWP) dengan Tata Guna Hutan Kesepakatan (TGHK).

20. *Indonesian forest area is determined by the Minister of Forestry in the format of Ministerial Decree on the Designation of Provincial Forest Area and Inland Water, Coastal and Marine Ecosystem. The designation of Forest Area is formulated based on integrated and harmonized of Provincial Spatial Planning (RTRWP) and Forest Land Use by Concensus (TGHK).*

21. Penunjukan kawasan hutan mencakup pula kawasan perairan yang menjadi bagian dari Kawasan Suaka Alam (KSA) dan Kawasan Pelestarian Alam (KPA).

21. *The designation of forest area in some cases also cover inland water, coastal and marine ecosystem that may become part of Sanctuary Reserve Area (KSA) and Nature Conservation Area (KPA).*

22. Kawasan Suaka Alam (KSA) adalah kawasan dengan ciri khas tertentu, baik di darat maupun di perairan yang mempunyai fungsi pokok sebagai kawasan pengawetan keanekaragaman tumbuhan dan satwa serta ekosistemnya, yang juga berfungsi sebagai wilayah sistem penyangga kehidupan.

22. *A Sanctuary Reserve Area is a specific terrestrial or aquatic area having specific criteria for preserving biodiversity plant and animal as well as ecosystem, which also serve as life support system.*

23. Kawasan Pelestarian Alam (KPA) adalah kawasan dengan ciri khas tertentu, baik di darat maupun

23. *A Nature Conservation area is a specific terrestrial or aquatic area whose main function is to serve*

di perairan yang mempunyai fungsi pokok perlindungan sistem penyangga kehidupan, pengawetan keanekaragaman jenis tumbuhan dan satwa, serta pemanfaatan secara lestari sumber daya alam hayati dan ekosistemnya.

life support system and preserve diversity of plant and animal species, as well as to provide a sustainable utilization of living resources and their ecosystems.

24. Berdasarkan Undang-Undang No. 41 Tahun 1999 tentang Kehutanan, kawasan hutan dibagi ke dalam kelompok Hutan Konservasi, Hutan Lindung, dan Hutan Produksi.

24. *In accordance to the Act on Forestry No. 41/1999, forest area is categorized as Conservation Forest, Protection Forest and Production Forest.*

25. Hutan Konservasi adalah kawasan hutan dengan ciri khas tertentu, yang mempunyai fungsi pokok pengawetan keanekaragaman tumbuhan dan satwa serta ekosistemnya.

25. *Conservation Forest is a forest area having specific characteristic established for the purposes of conservation of animal and plant species as well as their ecosystem.*

26. Hutan Lindung adalah kawasan hutan yang mempunyai fungsi pokok sebagai perlindungan sistem penyangga kehidupan untuk mengatur tata air, mencegah banjir, mengendalikan erosi, mencegah intrusi air laut, dan memelihara kesuburan tanah.

26. *Protection Forest is a forest area designated to serve life support system, maintain hydrological system, prevent of flood, erosion control, seawater intrusion, and maintain soil fertility.*

27. Hutan Produksi adalah kawasan hutan yang mempunyai fungsi pokok memproduksi hasil hutan. Hutan produksi terdiri dari Hutan Produksi Tetap (HP), Hutan Produksi Terbatas (HPT), dan Hutan Produksi yang dapat

27. *Production Forest is a forest area designated mainly to promote sustainable forest production. Production forest is classified as permanent production forest, limited production forest, and convertible production forest.*

dikonversi.

28. Hutan Konservasi terdiri dari: Kawasan suaka alam berupa Cagar Alam (CA) dan Suaka Margasatwa (SM); kawasan pelestarian alam berupa Taman Nasional (TN), Taman Hutan Raya (THR), dan Taman Wisata Alam (TWA); Taman Buru (TB) yaitu kawasan hutan yang ditetapkan sebagai tempat wisata berburu.
28. *Conservation Forest is divided into: Sanctuary Reserve area consists of Strict Nature Reserve and Wildlife Sanctuary. Nature conservation area consists of National Park (TN), Grand Forest Park (THR), and Nature Recreation Park (TWA); Game Hunting Park (TB) is forest area devoted for game hunting recreation.*
29. Penetapan lahan kritis mengacu pada lahan yang telah sangat rusak karena kehilangan penutupan vegetasinya, sehingga kehilangan atau berkurang fungsinya sebagai penahan air, pengendali erosi, siklus hara, pengatur iklim mikro, dan retensi karbon. Berdasarkan kondisi vegetasinya, kondisi lahan dapat diklasifikasikan sebagai: sangat kritis, kritis, agak kritis, potensial kritis, dan kondisi normal.
29. *Critical land refers to a piece of land severely damaged due to lost of its vegetation cover so that its functions as water retention, erosion control, nutrient cycling, micro climate regulator and carbon retention are completely depleted. Based upon its vegetation condition, the land could be classified as : very critical, critical, slight critical, potential critical, and normal condition.*
30. Reboisasi atau rehabilitasi hutan bertujuan untuk menghutankan kembali kawasan hutan yang kritis di wilayah daerah aliran sungai (DAS) yang dilaksanakan bersama masyarakat secara partisipatif.
30. *Reforestation or forest rehabilitation is intended to rehabilitate the critical land inside forest area or watershed to improve their ecological and hydrological functions. The activities were conducted with active participation of local communities who live nearby the target area.*
31. Pemanfaatan hasil hutan kayu adalah segala bentuk usaha yang memanfaatkan dan
31. *Commercial utilization of timber as forest product is activities to utilize timber without destructing*

mengusahakan hasil hutan kayu dengan tidak merusak lingkungan dan tidak mengurangi fungsi pokok hutan. Kegiatan ini hanya dapat dilaksanakan pada areal hutan yang memiliki potensi untuk dilakukan kegiatan pemanfaatan hasil hutan kayu dan dapat dilaksanakan setelah diperoleh izin usaha.

the environment and undermining the main functions of the forest area. Those activities could only be executed in forest area with high commercial timber value with license.

32. Izin Usaha Pemanfaatan Hasil Hutan Kayu (IUPHHK) pada hutan alam adalah izin untuk memanfaatkan hutan produksi yang kegiatannya terdiri dari pemanenan atau penebangan, penanaman, pemeliharaan, pengamanan, pengolahan, dan pemasaran hasil hutan kayu. IUPHHK dapat diberikan kepada perorangan, koperasi, badan usaha swasta, dan BUMN/BUMD.
32. *The license to commercially utilize timber in natural forest is license to utilize production forest for which the activities consist of harvesting or felling, planting, tending, protecting, processing, and marketing. The license could be granted to individuals, cooperatives, private companies, state-owned enterprises/local government-owned enterprises.*
33. Produksi hasil hutan utama yang dihasilkan dari hutan adalah kayu bulat. Produksi kayu bulat ini dihasilkan dari hutan alam melalui kegiatan.
33. *The main product of commercial forest operation is log. The log is harvested from various sources such as natural forest granted to concessionaires (IUPHHK/HPH), land clearing activities (IPK), industrial forest plantation (HTI) and community forest.*
34. Kayu Gergajian merupakan kayu hasil konversi kayu bulat dengan menggunakan mesin gergaji, mempunyai bentuk yang teratur dengan sisi-sisi sejajar dan sudut-sudutnya siku dengan ketebalan tidak lebih dari 6 cm dan kadar air
34. *Sawn Timber Constitutes a sawmill product derived from logs as raw material. The product is characterized with regular forms having parallel sides at right angle to each other, thickness not more than 6 cm and moisture content not*

tidak lebih dari 18 persen. Kayu gergajian yang diolah langsung dari kayu bulat, wajib didukung dengan dokumen yang sah.

to exceed 18 percent. Sawn timber produced directly from logs must be certified by a legal document.

35. Kayu Lapis adalah panel kayu yang tersusun dari lapisan veneer dibagian luarnya, sedangkan dibagian intinya (core) bisa berupa veneer atau material lain, diikat dengan lem kemudian di-press (ditekan) sedemikian rupa sehingga menjadi panel yang kuat. Termasuk dalam artian ini adalah kayu lapis yang dilapisi lagi dengan material lain.

35. *Plywood is wood panel consisting of layers pressed together in between veneers; the core may be veneer or some other material, bound together with glue and pressed tightly together to make a strong panel. Included to this definition is plywood covered with other materials.*

36. Data populasi ternak bersumber dari Direktorat Jenderal Peternakan dan Kesehatan Hewan Kementerian Pertanian, sedangkan jumlah pemotongan ternak merupakan hasil Survei Laporan Pemotongan Ternak.

36. *Data of domestic livestock population are obtain from the Directorate General of Livestock and Animal Health Service, while data on the number of animals slaughtered are based on the quarterly survey conducted by BPS. This survey is a complete enumeration on all slaughterhouses and abattoirs in Indonesia. There are 4.033 covered in 2014.*

37. Data statistik perikanan merupakan data sekunder yang bersumber dari Direktorat Jenderal Perikanan Tangkap dan Direktorat Jenderal Budidaya. Statistik perikanan dibedakan atas data Perikanan Tangkap dan Perikanan Budidaya. Perikanan Tangkap diklasifikasikan atas penangkapan ikan di laut dan penangkapan ikan di perairan

37. *Fishery Statistics are secondary data obtained from the Directorate General of Capture Fisheries and Directorate General of Aquaculture. Fishery statistics are categorized into capture fisheries and aquaculture. Capture fisheries are further classified into marine capture fisheries and inland open water capture fisheries. Aquaculture are further classified*

umum. Perikanan Budidaya diklasifikasikan atas jenis budidaya yaitu budidaya laut, tambak, kolam, karamba, jaring apung, dan sawah.

into several types of culture: marine culture, brackish water pond, fresh water pond, cage, floating net, and fish breeding in paddy fields.

38. Rumah Tangga Perikanan Tangkap adalah rumah tangga yang melakukan kegiatan penangkapan ikan/ binatang air lainnya/tanaman air dengan tujuan sebagian/ seluruh hasilnya untuk dijual.

38. *A capture fishery household is a household conducting activities in catching fishes/other aquatic animals/aquatic plants, for which the products are wholly or partly to be sold.*

39. Rumah Tangga Perikanan Budidaya adalah rumah tangga yang melakukan kegiatan budidaya ikan/ binatang air lainnya/tanaman air dengan tujuan sebagian/ seluruh hasilnya untuk dijual

39. *An aquaculture fishery household is a household conducting activities in culturing fishes/other aquatic animals/aquatic plants, for which the products are wholly or partly to be sold. different types of parameters.*

<https://brebes.kab.go.id>

<https://brebeskab.bps.go.id>

ULASAN

Tanaman jagung adalah tanaman palawija yang mendominasi di Kabupaten Brebes dengan jumlah produksi pada tahun 2022 sebanyak 193.768 ton. Sedangkan untuk tanaman padi pada tahun 2022 produksinya mencapai 695.525 ton dengan luas panen 103.634 Ha.

Jenis ternak yang diusahakan Di Kabupaten Brebes adalah ternak besar yaitu sapi, kerbau dan kuda sedangkan ternak kecil antara lain kambing, domba dan kelinci. Di samping itu juga diusahakan ternak unggas yaitu ayam ras, ayam kampung, itik, dan puyuh. Populasi ternak besar pada tahun 2022 untuk sapi, kerbau, dan kuda masing-masing tercatat 21.274 ekor, 6.553 ekor, dan 137 ekor. Kecamatan Larangan dan Bantarkawung merupakan kecamatan dengan jumlah ternak sapi terbanyak di Kabupaten Brebes. Pada tahun 2022 populasi ternak kecil yaitu kambing dan domba sebanyak 63.356 ekor dan 136.110 ekor. Dibandingkan tahun sebelumnya populasi kambing mengalami kenaikan, sedangkan populasi domba mengalami penurunan.

Sedangkan untuk ternak unggas terdiri dari ayam kampung, ayam petelur, ayam pedaging, dan itik manila masing-masing sebanyak 790.002 ekor, 1.339.458 ekor, 1.437.675 ekor dan 315.769 ekor. Ayam kampung paling banyak diusahakan di Kecamatan Bantarkawung, sedangkan ayam

DESCRIPTION

Corn was dominated the crops in Brebes Regency with production in 2021 reach 193.768 tons. While the production of paddy in this year reached 695.525 Tons with the 103.634 Ha of harvest areas.

The livestock in Brebes dominated cattle, buffalo and horses, small animals are goats, sheep and rabbits. Also sought the poultry, chicken, duck, and quail. Livestock population in 2022 for cows, buffaloes, and horses are 21.274, 6.553, and 137. Larangan dan Bantarkawung Subdistrict is a subdistrict with the highest number of beef cattle. In 2022, the population of small goat and sheep are 63.356 and 136.110. Compared to the previous year, the population of goats was increased while the sheep was decreased.

While the number of poultry were native chicken, layer, broiler, and duck respectively 790.002, 1.339.458, 1.437.675, and 315.769. Most of the native chicken come from Bantarkawung subdistrict, while the most of layer come from Paguyangan Subdistrict. Moreover the most of broiler were come from Tanjung Subdistrict and ducks were come from Brebes Subdistrict.

petelur terpusat di Kecamatan Paguyangan. Adapun ayam pedaging terbanyak diusahakan di Kecamatan Tanjung dan itik/itik manila paling banyak diusahakan di Kecamatan Larangan.

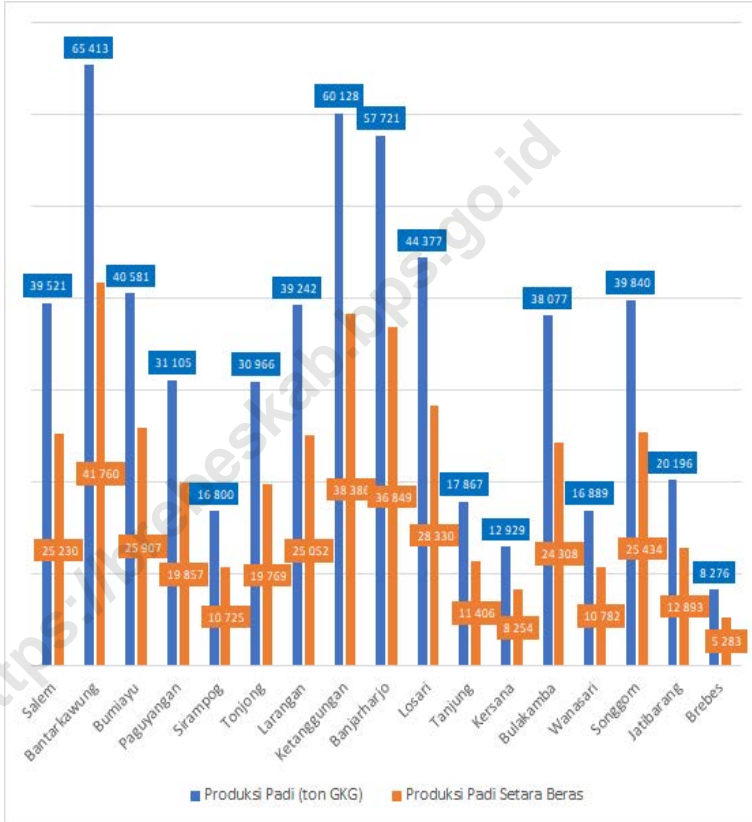
Subsektor perikanan meliputi kegiatan usaha perikanan tangkap dan usaha budidaya ikan. Jumlah produksi perikanan tangkap pada tahun 2022 sebesar 4.329,89 ton sedangkan perikanan budidaya mencapai 79.940,62 ton.

Fishery consist of fisheries capture households and aquaculture households. Production of fisheries capture in 2022 were 4.329,89 tons while the aquaculture reached 79.940,62 tons.

<https://brebeskab.bps.go.id>

Gambar 5.1
Figures

Produksi Padi¹ dan Beras Menurut Kecamatan di Kabupaten Brebes (ha), 2022
Paddy and Rice Production¹ by Subdistricts in Brebes Regency (ha), 2022



Sumber/Source: Dinas Pertanian Tanaman Pangan dan Hortikultura Kabupaten Brebes/Agriculture, Food Crops and Horticulture Department of Brebes Regency

<https://brebeskab.bps.go.id>

5.1 PERTANIAN, KEHUTANAN, PETERNAKAN, DAN PERIKANAN AGRICULTURE, FORESTRY, LIVESTOCK, AND FISHERY

Tabel 5.1.1 **Luas Panen, Produktivitas, dan Produksi Padi Menurut Kecamatan di Kabupaten Brebes (ha), 2022**
Harvested Area, Productivity, and Production of Paddy by Subdistrict in Brebes Regency (ha), 2022

Kecamatan Subdistrict	Luas Panen (ha) Harvested Area (Ha)	Produktivitas (ton/ha) Productivity (ton/Ha)	Produksi (ton) Production (ton)
(1)	(2)	(3)	(4)
Salem	6 600	7,18	47 398
Bantarkawung	12 111	6,48	78 452
Bumiayu	7 840	6,21	48 670
Paguyangan	6 046	6,17	37 305
Sirampog	4 098	4,92	20 148
Tonjong	5 884	6,31	37 139
Larangan	6 814	6,91	47 064
Ketanggungan	8 891	8,11	72 113
Banjarharjo	9 433	7,34	69 226
Losari	6 905	7,71	53 223
Tanjung	3 099	6,92	21 429
Kersana	2 115	7,33	15 506
Bulakamba	6 473	7,06	45 667
Wanasari	3 284	6,17	20 256
Songgom	7 728	6,18	47 782
Jatibarang	3 992	6,07	24 222
Brebes	2 322	4,27	9 925
Kabupaten Brebes	103 634	6,71	695 525

Catatan/Note: Padi Sawah + Padi Ladang, produksi dalam Gabah Kering Panen (GKP)/Paddy + Field Paddy, production in Harvest Dry Grain

Sumber/Source: Dinas Pertanian Tanaman Pangan dan Hortikultura Kabupaten Brebes/Agriculture, Food Crops and Horticulture Department of Brebes Regency

Tabel 5.1.2 **Produksi Padi¹ dan Beras Menurut Kecamatan di Kabupaten Brebes (ha), 2022**
Paddy and Rice Production¹ by Subdistricts in Brebes Regency (ha), 2022

Kecamatan Subdistrict	Produksi Padi (ton GKG) Paddy Production (ton GKG)	Produksi Padi Setara Beras (ton) Rice Equivalent Production (ton)
(1)	(3)	(4)
Salem	39 521	25 230
Bantarkawung	65 413	41 760
Bumiayu	40 581	25 907
Paguyangan	31 105	19 857
Sirampog	16 800	10 725
Tonjong	30 966	19 769
Larangan	39 242	25 052
Ketanggungan	60 128	38 386
Banjarharjo	57 721	36 849
Losari	44 377	28 330
Tanjung	17 867	11 406
Kersana	12 929	8 254
Bulakamba	38 077	24 308
Wanasari	16 889	10 782
Songgom	39 840	25 434
Jatibarang	20 196	12 893
Brebes	8 276	5 283
Kabupaten Brebes	579 929	370 226

Catatan/Note: ¹ Kualitas produksi gabah kering giling/*The production is in term of dry unhusked paddy*
 Sumber/Source: Dinas Pertanian Tanaman Pangan dan Hortikultura Kabupaten Brebes/*Agriculture, Food Crops and Horticulture Department of Brebes Regency*

Tabel
Table 5.1.3**Produksi Jagung dan Kedelai Menurut Kecamatan di Kabupaten Brebes (ton), 2022**
Production of Maize and Soybeans by Subdistricts in Brebes Regency (ton), 2022

Kecamatan Subdistrict	Produksi Jagung (ton) Maize Production (ton)	Produksi Kedelai (ton) Soybean Production (ton)
(1)	(3)	(4)
Salem	312	-
Bantarkawung	24 838	-
Bumiayu	1 794	-
Paguyangan	6 561	-
Sirampog	5 439	-
Tonjong	14 565	-
Larangan	32 890	3 034
Ketanggungan	65 082	5 174
Banjarharjo	20 386	450
Losari	-	5 459
Tanjung	-	1 836
Kersana	3 562	-
Bulakamba	1 797	-
Wanasari	-	-
Songgom	11 011	-
Jatibarang	3 958	-
Brebes	1 573	-
Kabupaten Brebes	193 768	15 953

Sumber/Source: Dinas Pertanian Tanaman Pangan dan Hortikultura Kabupaten Brebes/*Agriculture, Food Crops and Horticulture Department of Brebes Regency*

**5.2 HORTIKULTURA
HORTICULTURE**

Tabel 5.2.1 Luas Panen Tanaman Sayuran Menurut Kecamatan dan Jenis Tanaman di Kabupaten Brebes (ha), 2021 dan 2022
Table 5.2.1 Harvested Area of Vegetables by Subdistricts and Kind of Plant in Brebes Regency (ha), 2021 and 2022

Kecamatan Subdistrict	Bawang Merah Shallot		Cabai Besar/TW/Teropong Chili/Big Chili	
	2021	2022*	2021	2022*
(1)	(2)	(3)	(4)	(5)
Salem	-	-	2	-
Bantarkawung	148	150	8	-
Bumiayu	-	-	-	-
Paguyangan	-	-	31	30
Sirampog	1	5	27	16
Tonjong	-	-	-	-
Larangan	7 293	6 481	84	-
Ketanggungan	1 656	1 409	238	121
Banjarharjo	198	124	22	3
Losari	607	758	184	184
Tanjung	2 383	2 236	586	672
Kersana	1 315	1 126	127	47
Bulakamba	2 866	4 444	175	366
Wanasari	9 208	7 543	119	227
Songgom	1 046	563	308	-
Jatibarang	1 139	833	53	8
Brebes	5 130	6 898	103	161
Kabupaten Brebes	32 990	32 570	2 067	1 835

Catatan/Note: * Angka Sementara

Sumber/Source: BPS, Statistik Pertanian Hortikultura SPH/BPS-Statistics Indonesia, Agricultural Statistic for Horticulture SPH

Lanjutan Tabel/*Continued Table* 5.2.1

Kecamatan Subdistrict	Cabai Rawit <i>Chili/Cayenne Pepper</i>		Kentang <i>Potato</i>	
	2021	2022 ^x	2021	2022 ^x
(1)	(2)	(3)	(4)	(5)
Salem	10	11	-	-
Bantarkawung	8	17	-	-
Bumiayu	-	-	-	-
Paguyangan	34	42	-	-
Sirampog	55	51	-	-
Tonjong	-	-	-	-
Larangan	1 703	2 597	-	-
Ketanggungan	1 122	1 216	-	-
Banjarharjo	10	-	-	-
Losari	-	-	-	-
Tanjung	-	-	-	-
Kersana	-	-	-	-
Bulakamba	131	119	-	-
Wanasari	169	46	-	-
Songgom	4	52	-	-
Jatibarang	63	44	-	-
Brebes	-	-	-	-
Kabupaten Brebes	3 309	4 195	-	-

Catatan/Note: ^x Angka Sementara

Sumber/Source: BPS, Statistik Pertanian Hortikultura SPH/BPS-Statistics Indonesia, Agricultural Statistic for Horticulture SPH

Lanjutan Tabel/Continued Table 5.2.1

Kecamatan Subdistrict	Kubis Cabbage		Tomat Tomato		Bawang Putih Garlic	
	2021	2022 ^x	2021	2022 ^x	2021	2022 ^x
(1)	(10)	(11)	(12)	(13)	(14)	(15)
Salem	-	-	-	-	-	-
Bantarkawung	-	-	-	-	-	-
Bumiayu	-	-	-	-	-	-
Paguyangan	255	307	24	30	32	-
Sirampog	1 070	1 098	74	48	20	8
Tonjong	-	-	-	-	-	-
Larangan	-	-	-	-	-	-
Ketanggungan	-	-	-	-	-	-
Banjarharjo	-	-	-	-	-	-
Losari	-	-	-	-	-	-
Tanjung	-	-	-	-	-	-
Kersana	-	-	-	-	-	-
Bulakamba	-	-	70	62	-	-
Wanasari	-	-	-	-	-	-
Songgom	-	-	1	-	-	-
Jatibarang	-	-	-	-	-	-
Brebes	-	-	24	64	-	-
Kabupaten Brebes	1 325	1 405	193	204	52	8

Catatan/Note: * Angka Sementara

Sumber/Source: BPS, Statistik Pertanian Hortikultura SPH/BPS-Statistics Indonesia, Agricultural Statistic for Horticulture SPH

Tabel
Table 5.2.2

Produksi Tanaman Sayuran Menurut Kecamatan dan Jenis Tanaman di Kabupaten Brebes (kuintal), 2021 dan 2022*
Production of Vegetables by Subdistrict and Kind of Plant in Brebes Regency (quintal), 2021 and 2022*

Kecamatan Subdistrict	Bawang Merah Shallot		Cabai Besar/TW/Teropong Chili/Big Chili	
	2021	2022*	2021	2022*
(1)	(2)	(3)	(4)	(5)
Salem	-	-	24	-
Bantarkawung	13 320	13 500	1 020	-
Bumiayu	-	-	-	-
Paguyangan	-	-	5 788	2 616
Sirampog	65	670	2 808	768
Tonjong	-	-	-	-
Larangan	854 174	951 670	2 011	-
Ketanggungan	150 481	155 025	11 676	6 319
Banjarharjo	23 155	13 516	2 404	333
Losari	60 440	78 025	11 550	10 118
Tanjung	230 780	266 310	50 134	45 827
Kersana	109 080	92 904	2 319	3 172
Bulakamba	422 550	564 000	10 565	22 710
Wanasari	787 998	768 412	8 422	32 180
Songgom	102 672	89 709	16 475	-
Jatibarang	165 310	128 640	8 445	990
Brebes	490 540	722 101	9 140	21 318
Kabupaten Brebes	3 410 565	3 844 482	142 781	146 351

Lanjutan Tabel/Continued Table 5.2.2

Kecamatan Subdistrict	Cabai Rawit Chili/Cayenne Pepper		Kentang Potato	
	2021	2022 ^x	2021	2022 ^x
(1)	(2)	(3)	(4)	(5)
Salem	213	158	-	-
Bantarkawung	850	999	-	-
Bumiayu	-	-	-	-
Paguyangan	3 360	3 674	-	-
Sirampog	2 392	2 170	-	-
Tonjong	-	-	-	-
Larangan	372 378	522 778	-	-
Ketanggungan	68 910	69 520	-	-
Banjarharjo	1 562	-	-	-
Losari	-	-	-	-
Tanjung	-	-	-	-
Kersana	-	-	-	-
Bulakamba	1 681	2 519	-	-
Wanasari	13 357	4 250	-	-
Songgom	32	5 144	-	-
Jatibarang	12 730	9 776	-	-
Brebes	-	-	-	-
Kabupaten Brebes	477 465	620 988	-	-

Lanjutan Tabel/*Continued Table 5.2.2*

Kecamatan Subdistrict	Kubis Cabbage		Tomat Tomato		Bawang Putih Garlic	
	2021	2022 ^x	2021	2022 ^x	2021	2022 ^x
(1)	(10)	(11)	(12)	(13)	(14)	(15)
Salem	-	-	-	-	-	-
Bantarkawung	-	-	-	-	-	-
Bumiayu	-	-	-	-	-	-
Paguyangan	53 550	64 470	9 440	15 040	2 080	-
Sirampog	192 600	188 700	11 380	7 260	1 246	54
Tonjong	-	-	-	-	-	-
Larangan	-	-	-	-	-	-
Ketanggungan	-	-	-	-	-	-
Banjarharjo	-	-	-	-	-	-
Losari	-	-	-	-	-	-
Tanjung	-	-	-	-	-	-
Kersana	-	-	-	-	-	-
Bulakamba	-	-	1 410	1 626	-	-
Wanasari	-	-	-	-	-	-
Songgom	-	-	81	-	-	-
Jatibarang	-	-	-	-	-	-
Brebes	-	-	2 120	27 520	-	-
Kabupaten Brebes	246 150	253 170	24 431	51 446	3 326	54

Catatan/Note: * Angka Sementara

Sumber/Source: BPS, Statistik Pertanian Hortikultura SPH/BPS-Statistics Indonesia, Agricultural Statistic for Horticulture SPH

Tabel
Table 5.2.3

Luas Panen Tanaman Sayuran dan Buah-buahan Semusim Menurut Jenis Tanaman di Kabupaten Brebes (ha), 2019–2022
Harvested Area of Seasonal Vegetables and Fruits by Kind of Plant in Brebes Regency (ha), 2019–2022

Jenis Tanaman Kind of Plants	2019	2020	2021	2022
(1)	(2)	(3)	(4)	(5)
Sayuran/Vegetables:				
Bawang Daun/ <i>Scallion</i>	1 505	1 547	1 560	1 601
Bawang Merah/ <i>Shallots</i>	29 151	38 951	32 990	32 570
Bawang Putih/ <i>Garlic</i>	41	77	52	8
Jamur/ <i>Mushrooms</i>	9 258	8 286	14 694	6 252
Kangkung/ <i>Water Spinach</i>	45	50	101	95
Kentang/ <i>Potato</i>	2 568	2 528	2 279	-
Kubis/ <i>Cabbage</i>	1 605	1 383	1 325	1 405
Wortel/ <i>Carrot</i>	1 149	912	999	969
Buah–buahan/Fruits:				
Buncis/ <i>String Bean</i>	147	235	244	198
Cabai/ <i>Chili</i>	6 508	5 582	5 513	6 030
Cabai Besar/TW/Teropong/ <i>Chili/Big Chili</i>	2 263	2 723	2 204	1 835
Cabai Rawit/ <i>Chili/Cayenne Pepper</i>	4 245	2 805	3 309	4 195
Kacang Panjang/ <i>Long Beans</i>	19	67	111	112
Ketimun/ <i>Cucumber</i>	104	11	96	52
Labu Siam/ <i>Chayote</i>	100	122	160	114
Melon/ <i>Melon</i>	10	33	13	14
Semangka/ <i>Watermelon</i>	147	341	234	273
Terung/ <i>Eggplant</i>	149	229	218	308
Tomat/ <i>Tomato</i>	129	233	193	204

Sumber/Source: BPS, Statistik Pertanian Hortikultura SPH/BPS-Statistics Indonesia, Agricultural Statistic for Horticulture SPH

Tabel
Table 5.2.4

**Produksi Tanaman Sayuran dan Buah-buahan Semusim
Menurut Jenis Tanaman di Kabupaten Brebes (kuintal),
2019–2022**

*Production of Seasonal Vegetables and Fruits by Kind of
Plant in Brebes Regency (quintal), 2019–2022*

Jenis Tanaman Kind of Plants	2019	2020	2021	2022
(1)	(2)	(3)	(4)	(5)
Sayuran/Vegetables:				
Bawang Daun/ <i>Scallion</i>	174 470,00	179 186,00	180 073,00	162 262
Bawang Merah/ <i>Shallots</i>	3 029 328,00	3 835 111,00	3 410 565,00	3 844 482
Bawang Putih/ <i>Garlic</i>	2 361,00	5 065,00	3 326,00	54
Jamur/ <i>Mushrooms</i>	559 806,00	342 874,00	4 737,00	2 231
Kangkung/ <i>Water Spinach</i>	2 775,00	3 142,00	3 176,00	5 951
Kentang/ <i>Potato</i>	517150,00	505 786,00	453 385,00	-
Kubis/ <i>Cabbage</i>	298 590,00	259 830,00	246 150,00	253 170
Wortel/ <i>Carrot</i>	172 350,00	136 800,00	149 850,00	138 760
Buah–buahan/Fruits:				
Buncis/ <i>String Bean</i>	23 028,00	51 185,00	38 414,00	21 222
Cabai/ <i>Chili</i>	406 545,00	503 792,00	620 246,00	767 339,00
Cabai Besar/TW/Teropong/ <i>Chili/Big Chili</i>	189 522,00	272 074,00	142 781,00	146 351
Cabai Rawit/ <i>Chili/Cayenne Pepper</i>	217 023,00	231 718,00	477 465,00	620 988
Kacang Panjang/ <i>Long Beans</i>	274,00	1 077,00	3 499,00	2 104
Ketimun/ <i>Cucumber</i>	12 276,00	712,00	3 084,00	1 146
Labu Siam/ <i>Chayote</i>	38 485,00	91 780,00	86 900,00	46 275
Melon/ <i>Melon</i>	926,00	6 930,00	2 810,00	1 926
Semangka/ <i>Watermelon</i>	24 644,00	47 232,00	31 468,00	31 644
Terung/ <i>Eggplant</i>	12 260,00	18 042,00	21 317,00	47 436
Tomat/ <i>Tomato</i>	11 941,00	17 082,00	24 431,00	51 446

Sumber/Source: BPS, Statistik Pertanian Hortikultura SPH/BPS-Statistics Indonesia, Agricultural Statistic for Horticulture SPH

Tabel
Table 5.2.5

Luas Panen Tanaman Biofarmaka Menurut Kecamatan dan Jenis Tanaman di Kabupaten Brebes (m²), 2021 dan 2022
Harvested Area of Medicinal Plants by Subdistrict and Kind of Plant in Brebes Regency (m²), 2021 and 2022

Kecamatan Subdistrict	Jahe Ginger		Laos/Lengkuas Galanga	
	2021	2022 ^x	2021	2022 ^x
(1)	(2)	(3)	(4)	(5)
Salem	4 500	1 400	1 900	950
Bantarkawung	50 000	50 000	45 000	45 000
Bumiayu	534	51	-	-
Paguyangan	35 500	14 000	17 000	9 100
Sirampog	255 000	267 000	-	-
Tonjong	80 000	96 000	20 000	35 000
Larangan	-	1 200	500	4 650
Ketanggungan	160	145	197	146
Banjarharjo	1 431	1 405	325	277
Losari	63	212	26	120
Tanjung	5	10	12	15
Kersana	1 600	1 600	800	800
Bulakamba	-	-	-	-
Wanasari	-	-	-	-
Songgom	-	-	-	-
Jatibarang	-	-	-	-
Brebes	-	-	-	-
Kabupaten Brebes	428 793	433 023	85 760	96 058

Lanjutan Tabel/*Continued Table* 5.1.5

Kecamatan Subdistrict	Kencur <i>East Indian Galangal</i>		Kunyit <i>Turmeric</i>	
	2021	2022 ^x	2021	2022 ^x
(1)	(6)	(7)	(8)	(9)
Salem	3 500	2 100	2 600	1 000
Bantarkawung	15 000	10 000	50 000	50 000
Bumiayu	-	-	4 072	4 683
Paguyangan	-	-	20 000	14 000
Sirampog	-	-	-	-
Tonjong	10 000	15 000	90 000	65 000
Larangan	150	400	120 000	7 800
Ketanggungan	142	167	183	145
Banjarharjo	320	287	286	250
Losari	20	81	58	239
Tanjung	5	-	5	20
Kersana	250	250	3 200	3 200
Bulakamba	-	-	-	-
Wanasari	-	-	-	-
Songgom	-	-	-	-
Jatibarang	-	-	-	-
Brebes	-	-	-	-
Kabupaten Brebes	29 387	28 285	290 404	146 337

Catatan/Note: ...

Sumber/Source: BPS, Statistik Pertanian Hortikultura SPH-TBF/BPS-Statistics Indonesia, *Agricultural Statistic for Horticulture SPH-TBF*

Tabel 5.2.6 **Produksi Tanaman Biofarmaka Menurut Kecamatan dan Jenis Tanaman di Kabupaten Brebes (kg), 2021 dan 2022**
Production of Medicinal Plants by Subdistrict and Kind of Plant in Brebes Regency (kg), 2021 and 2022

Kecamatan Subdistrict	Jahe Ginger		Laos/Lengkuas Galanga	
	2021	2022 ^x	2021	2022 ^x
(1)	(2)	(3)	(4)	(5)
Salem	7 250	2 800	7 200	1 505
Bantarkawung	150 000	180 000	135 000	180 000
Bumiayu	12 420	776	-	-
Paguyangan	150 000	66 000	138 600	68 160
Sirampog	382 500	400 500	-	-
Tonjong	240 000	288 000	60 000	140 000
Larangan	-	306	180	3 750
Ketanggungan	401	664	503	688
Banjarharjo	4 022	4 278	905	415
Losari	158	560	40	245
Tanjung	25	15	112	37
Kersana	2 500	2 500	1 500	1 500
Bulakamba	-	-	-	-
Wanasari	-	-	-	-
Songgom	-	-	-	-
Jatibarang	-	-	-	-
Brebes	-	-	-	-
Kabupaten Brebes	949 276	946 399	344 040	396 300

Lanjutan Tabel/Continued Table 5.1.6

Kecamatan Subdistrict	Kencur <i>East Indian Galangal</i>		Kunyit <i>Turmeric</i>	
	2021	2022 ^x	2021	2022 ^x
(1)	(6)	(7)	(8)	(9)
Salem	2 000	2 000	1 700	1 300
Bantarkawung	20 000	20 000	150 000	180 000
Bumiayu	-	-	45 422	162 190
Paguyangan	-	-	120 750	82 600
Sirampog	-	-	-	-
Tonjong	10 000	22 500	200 000	130 000
Larangan	52	136	120 000	39 000
Ketanggungan	132	472	175	271
Banjarharjo	903	399	615	433
Losari	45	241	143	521
Tanjung	15	-	45	55
Kersana	1 000	1 000	7 500	7 500
Bulakamba	-	-	-	-
Wanasari	-	-	-	-
Songgom	-	-	-	-
Jatibarang	-	-	-	-
Brebes	-	-	-	-
Kabupaten Brebes	34 147	46 748	646 350	603 870

Catatan/Note: ...

Sumber/Source: BPS, Statistik Pertanian Hortikultura SPH-TBF/BPS-Statistics Indonesia, Agricultural Statistic for Horticulture SPH-TBF

Tabel
Table 5.2.7

Luas Panen Tanaman Biofarmaka Menurut Jenis Tanaman di Kabupaten Brebes (m²), 2019–2022
Harvested Area of Medicinal Plants by Kind of Plant in Brebes Regency (m²), 2019–2022

Jenis Tanaman Kind of Plants	2019	2020	2021	2022 ^x
(1)	(2)	(3)	(4)	(5)
Dlingo/Dringo/Sweet Root/Calamus	5 000	5 000	-	-
Jahe/Ginger	81 965	181 107	428 793	433 023
Kapulaga/Java Cardamon	396 150	434 300	467 555	517 585
Keji Beling/Kecibeling/Srobilanthes crispa	-	-	-	-
Kencur/East Indian Galangal	12 142	17 785	29 387	28 285
Kunyit/Turmeric	115 205	101 562	290 404	146 337
Laos/Lengkuas/Galanga	79 927	69 852	85 760	96 058
Lempuyang/Zingiber Aromaticum	18 083	29 465	31 151	26 721
Lidah Buaya/Oliviera	174	-	-	-
Mahkota Dewa/God's Crown	1 706	1 805	1 754	1 310
Mengkudu/Pace/Indian Mulberry	6 111	6 347	5 941	6 156
Sambiloto/King of Bitter	-	-	-	-
Temuireng/Black Turmeric	50 520	60 497	60 347	60 428
Temukunci/Chinese Keys	10 178	10 150	10 084	10 065
Temulawak/Java Turmeric	61 162	61 401	61 150	60 790

Catatan/Note: ¹ Satuan luas panen dalam pohon/The unit of harvested area are tree

Sumber/Source: BPS, Statistik Pertanian Hortikultura SPH-TBF/BPS-Statistics Indonesia, Agricultural Statistic for Horticulture SPH-TBF

Tabel 5.2.8 **Produksi Tanaman Biofarmaka Menurut Jenis Tanaman di Kabupaten Brebes (kg), 2019–2022**
Production of Medicinal Plants by Kind of Plant in Brebes Regency (kg), 2019–2022

Jenis Tanaman Kind of Plants	2019	2020	2021	2022*
(1)	(2)	(3)	(4)	(5)
Dlingo/Dringo/Sweet Root/Calamus	20 000	20 000	-	-
Jahe/Ginger	291 436	574 864	949 276	946 399
Kapulaga/Java Cardamon	972 965	2 985 654	2 283 498	2 551 180
Keji Beling/Kecibeling/Srobilanthes crisa	-	-	-	-
Kencur/East Indian Galangal	12 588	20 123	34 147	46 748
Kunyit/Turmeric	388 395	400 722	646 350	603 870
Laos/Lengkuas/Galanga	427 834	315 430	344 040	396 300
Lempuyang/Zingiber Aromaticum	44 946	61 966	76 443	67 099
Lidah Buaya/Oliviera	220	-	-	-
Mahkota Dewa/God's Crown	162 603	215 000	154 298	96 075
Mengkudu/Pace/Indian Mulberry	105 063	140 757	88 049	70 323
Sambiloto/King of Bitter	-	-	-	-
Temuireng/Black Turmeric	151 544	181 217	181 513	241 625
Temukunci/Chinese Keys	20 358	40 401	20 246	20 104
Temulawak/Java Turmeric	182 398	183 003	181 669	243 052

Catatan/Note: ...

Sumber/Source: BPS, Statistik Pertanian Hortikultura SPH-TBF/BPS-Statistics Indonesia, Agricultural Statistic for Horticulture SPH-TBF

Tabel 5.2.9 Luas Panen Tanaman Hias Menurut Kecamatan dan Jenis Tanaman di Kabupaten Brebes (m²), 2021 dan 2022^x
Table 5.2.9 Harvested Area of Ornamental Plants by Subdistrict and Kind of Plant in Brebes Regency (m²), 2021 and 2022^x

Kecamatan Subdistrict	Angrek/Orchid		Krisan/Chrysantemum	
	2021	2022 ^x	2021	2022 ^x
(1)	(2)	(3)	(4)	(5)
Salem	-	-	-	-
Bantarkawung	-	-	-	-
Bumiayu	-	-	-	-
Paguyangan	-	-	-	-
Sirampog	-	-	-	-
Tonjong	-	-	-	-
Larangan	-	-	-	-
Ketanggungan	-	-	-	-
Banjarharjo	-	-	-	-
Losari	-	-	-	-
Tanjung	-	-	-	-
Kersana	-	-	-	-
Bulakamba	-	-	-	-
Wanasari	-	-	-	-
Songgom	-	-	-	-
Jatibarang	-	-	-	-
Brebes	-	-	-	-
Kabupaten Brebes	-	-	-	-

Lanjutan Tabel/*Continued Table* 5.2.9

Kecamatan Subdistrict	Mawar/Rose		Sedap Malam/Tuberose	
	2021	2022 ^x	2021	2022 ^x
(1)	(6)	(7)	(8)	(9)
Salem	-	-	-	-
Bantarkawung	-	-	-	-
Bumiayu	-	-	-	-
Paguyangan	-	-	-	-
Sirampog	-	-	-	-
Tonjong	-	-	-	-
Larangan	3 700	3 700	-	-
Ketanggungan	-	-	-	-
Banjarharjo	-	-	-	-
Losari	-	-	-	-
Tanjung	-	-	-	-
Kersana	-	-	-	-
Bulakamba	-	-	-	-
Wanasari	-	-	-	-
Songgom	-	-	-	-
Jatibarang	-	-	-	-
Brebes	-	-	-	-
Kabupaten Brebes	3 700	3 700	-	-

Tabel
Table 5.2.10

Produksi Tanaman Hias Menurut Kecamatan dan Jenis Tanaman di Kabupaten Brebes (tangkai), 2021 dan 2022^x
Production of Ornamental Plants by Subdistrict and Kind of Plant in Brebes Regency (stalks), 2021 and 2022^x

Kecamatan Subdistrict	Angrek/Orchid		Krisan/Chrysantemum	
	2021	2022 ^x	2021	2022 ^x
(1)	(2)	(3)	(4)	(5)
Salem	-	-	-	-
Bantarkawung	-	-	-	-
Bumiayu	-	-	-	-
Paguyangan	-	-	-	-
Sirampog	-	-	-	-
Tonjong	-	-	-	-
Larangan	-	-	-	-
Ketanggungan	-	-	-	-
Banjarharjo	-	-	-	-
Losari	-	-	-	-
Tanjung	-	-	-	-
Kersana	-	-	-	-
Bulakamba	-	-	-	-
Wanasari	-	-	-	-
Songgom	-	-	-	-
Jatibarang	-	-	-	-
Brebes	-	-	-	-
Kabupaten Brebes	-	-	-	-

Lanjutan Tabel/*Continued Table* 5.2.10

Kecamatan Subdistrict	Mawar/Rose		Sedap Malam/Tuberose	
	2021	2022 ^x	2021	2022 ^x
(1)	(6)	(7)	(8)	(9)
Salem	-	-	-	-
Bantarkawung	-	-	-	-
Bumiayu	-	-	-	-
Paguyangan	-	-	-	-
Sirampog	-	-	-	-
Tonjong	-	-	-	-
Larangan	145 800	135 800	-	-
Ketanggungan	-	-	-	-
Banjarharjo	-	-	-	-
Losari	-	-	-	-
Tanjung	-	-	-	-
Kersana	-	-	-	-
Bulakamba	-	-	-	-
Wanasari	-	-	-	-
Songgom	-	-	-	-
Jatibarang	-	-	-	-
Brebes	-	-	-	-
Kabupaten Brebes	145 800	135 800	-	-

Tabel 5.2.11 **Luas Panen Tanaman Hias Menurut Jenis Tanaman di Kabupaten Brebes (m²), 2019–2022**
Table 5.2.11 **Harvested Area of Ornamental Plants by Kind of Plant in Brebes Regency (m²), 2019–2022**

Jenis Tanaman Kind of Plants	2019	2020	2021	2022*
(1)	(2)	(3)	(4)	(5)
Adenium (Kamboja Jepang)/ <i>Adenium Obesum</i>	2	-	-	-
Aglaonema/Chinese Evergreens	-	-	-	-
Anggrek/ <i>Orchid</i>	-	-	-	-
Anthurium Bunga/ <i>Flamingo Lily Flower</i>	-	-	-	-
Anthurium Daun/ <i>Laceleaf</i>	-	-	-	-
Euphorbia/ <i>Spurges</i>	4	1	-	-
Krisan/ <i>Chrysantemum</i>	-	-	-	-
Mawar/ <i>Rose</i>	-	3 700	3 700	3 700
Melati/ <i>Jasmine</i>	-	-	-	-
Philodendron/ <i>Philodendron</i>	3 000	100	300	300

Sumber/Source: BPS, Statistik Pertanian Hortikultura SPH-TBF/BPS-Statistics Indonesia, Agricultural Statistik for Horticulture SPH-TBF

Tabel
Table 5.2.12**Produksi Tanaman Hias Menurut Jenis Tanaman di
Kabupaten Brebes, 2022**
*Production of Ornamental Plants by Kind of Plant n Brebes
Regency, 2022*

Jenis Tanaman <i>Kind of Plants</i>	2019	2020	2021	2022 ^x
(1)	(2)	(3)	(4)	(5)
Adenium (Kamboja Jepang)/ <i>Adenium Obesum</i>	137	-	-	-
Aglaonema/ <i>Chinese Evergreens</i>	-	-	-	-
Anggrek/ <i>Orchid</i>	-	-	-	-
Anthurium Bunga/ <i>Flamingo Lily Flower</i>	-	-	-	-
Anthurium Daun/ <i>Laceleaf</i>	-	-	-	-
Euphorbia/ <i>Spurges</i>	218	74	-	-
Krisan/ <i>Chrysantemum</i>	-	-	-	-
Mawar/ <i>Rose</i>	-	118 250	145 800	135 800
Melati/ <i>Jasmine</i>	-	-	-	-
Philodendron/ <i>Philodendron</i>	333 000	1 200	3 600	2 400

Sumber/*Source*: BPS, Statistik Pertanian Hortikultura SPH-TBF/BPS-*Statistics Indonesia, Agricultural Statistik for Horticulture SPH-TBF*

Tabel 5.2.13 **Produksi Buah-buahan Menurut Kecamatan dan Jenis Tanaman di Kabupaten Brebes (kuintal), 2021 dan 2022^x**
Table 5.2.13 **Production of Fruits by Subdistrict and Kind of Plant in Brebes Regency (kuintal), 2021 and 2022^x**

Kecamatan Subdistrict	Mangga/Mango		Durian/Durian	
	2021	2022 ^x	2021	2022 ^x
(1)	(2)	(3)	(4)	(5)
Salem	1 811	2 309	5 750	2 280
Bantarkawung	7 500	-	653	160
Bumiayu	1 860	6 668	346	1 266
Paguyangan	3 617	4 384	2 500	434
Sirampog	14 298	12 826	1 367	1 901
Tonjong	249	261	1 430	139
Larangan	29 880	8 717	-	-
Ketanggungan	4 972	8 221	-	-
Banjarharjo	17 773	358	138	2 259
Losari	15 554	14 734	-	-
Tanjung	8 808	7 967	-	-
Kersana	-	13 001	-	-
Bulakamba	11 269	20 380	-	-
Wanasari	18 472	8 563	-	-
Songgom	1 800	4 239	-	-
Jatibarang	14 164	16 804	-	-
Brebes	345	4 567	-	-
Kabupaten Brebes	152 373	133 999	12 184	8 439

Sumber/Source: BPS, Statistik Pertanian Hortikultura SPH-BST/BPS-Statistics Indonesia, Agricultural Statistic for Horticulture SPH-BST

Lanjutan Tabel/*Continued Table* 5.2.13

Kecamatan Subdistrict	Jeruk/Orange		Pisang/Banana	
	2021	2022 ^x	2021	2022 ^x
(1)	(6)	(7)	(8)	(9)
Salem	15	27	4 727	5 600
Bantarkawung	98	135	116 988	119 000
Bumiayu	-	-	12 300	12 918
Paguyangan	324	188	4 048	1 075
Sirampog	51	49	965	542
Tonjong	31	26	3 221	2 305
Larangan	-	-	2 183	14 896
Ketanggungan	-	-	15 778	17 863
Banjarharjo	-	-	5 302	2 857
Losari	-	-	44 230	28 894
Tanjung	-	-	1 188	1 306
Kersana	-	-	10 803	7 460
Bulakamba	-	-	3 727	2 996
Wanasari	-	45	1 549	947
Songgom	-	-	1 501	395
Jatibarang	-	-	9 366	8 564
Brebes	-	-	296	201
Kabupaten Brebes	519	470	238 169	227 820

Lanjutan Tabel/*Continued Table* 5.2.13

Kecamatan Subdistrict	Pepaya/Papaya		Salak/Snakefruit	
	2021	2022 ^x	2021	2022 ^x
(1)	(10)	(11)	(12)	(13)
Salem	1 350	220	175	387
Bantarkawung	215	342	37	45
Bumiayu	990	191	11	5
Paguyangan	868	755	440	331
Sirampog	445	375	286	285
Tonjong	238	122	7	5
Larangan	783	10 220	-	-
Ketanggungan	519	109	-	-
Banjarharjo	2 364	337	-	-
Losari	-	-	-	-
Tanjung	75	94	-	-
Kersana	167	266	-	-
Bulakamba	1 150	627	-	-
Wanasari	249	299	-	-
Songgom	1 560	1 802	-	-
Jatibarang	-	-	-	-
Brebes	-	2	-	-
Kabupaten Brebes	8 705	15 760	955	1 058

Tabel
Table 5.2.14

Produksi Buah-Buahan dan Sayuran Tahunan Menurut Jenis Tanaman di Kabupaten Brebes (kuintal), 2019–2022
Production of Annual Fruits and Vegetables by Kind of Plant in Brebes Regency (quintal), 2019–2022

Jenis Tanaman/Kind of Plants	2019	2020	7672021	2022 ^x
(1)	(2)	(3)	(4)	(5)
Buah–Buahan/Fruits:				
Alpukat/Avocado	3 235	3 361	2 932	7 595
Anggur/Grape	1	7	6	44
Apel/Apple	16	14	1	-
Belimbing/Star Fruit	4 053	7 912	5 131	7 458
Duku/Langsat/Kokosan/Duku	858	840	1 101	1 225
Durian/Durian	8 439	14 043	12 184	8 439
Jambu Air/Water Apple	7 135	6 244	10 516	10 564
Jambu Biji/Guava	11 405	11 876	23 077	15 530
Jeruk/Orange (Tangerine+Pomelo)	2 120	574	-	572
Jeruk Besar/Pomelo	1 490	479	176	102
Jeruk Siam/Keprok/Tangerine	630	832	342	470
Mangga/Mango	173 157	213 949	152 373	133 999
Manggis/Mangosteen	379	831	767	379

Sumber/Source: BPS, Statistik Pertanian Hortikultura SPH-TBF/BPS-Statistics Indonesia, Agricultural Statistic for Horticulture SPH-TBF

Lanjutan Tabel/*Continued Table 5.2.14*

Jenis Tanaman/Kind of Plants	2019	2020	2021	2022^x
(1)	(2)	(3)	(4)	(5)
Markisa/ <i>Marquisa</i>	-	2	-	-
Nenas/ <i>Pineapple</i>	295	373	464	813
Nangka/ <i>Cempedak/ Jackfruit</i>	13 018	13 571	9 939	7 943
Pepaya/ <i>Papaya</i>	6 277	8 705	10 972	15 760
Pisang/ <i>Banana</i>	98 986	141 312	238 169	227 820
Rambutan/ <i>Rambutan</i>	98 986	8 113	6 940	5 122
Salak/ <i>Snakefruit</i>	5 303	916	955	1 058
Sawo/ <i>Sapodilla/Sawo</i>	1 049	21 963	11 010	12 751
Sirsak/ <i>Soursop</i>	12 547	2 214	1 685	1 681
Sukun/ <i>Breadfruit</i>	1 516	6 019	6 897	5 253
Sayuran/Vegetables:				
Jengkol/ <i>Jengkol</i>	249	479	1 539	1 636
Melinjo/ <i>Gnetum/Melinjo</i>	12 040	14 266	18 618	14 716
Petai/ <i>Twisted Cluster Bean</i>	46 682	29 483	43 127	27 068

5.3 PERKEBUNAN ESTATE CROPS

Tabel 5.3.1 Luas Areal Tanaman Perkebunan Menurut Kecamatan dan Jenis Tanaman di Kabupaten Brebes (ha), 2021 dan 2022
Planted Area of Estate Crops by Subdistrict and Type of Crops in Brebes Regency (ha), 2021 and 2022

Kecamatan Subdistrict	Kelapa Sawit/Oil Palm		Kelapa/Coconut	
	2021	2022 ^x	2021	2022 ^x
(1)	(2)	(3)	(4)	(5)
Salem
Bantarkawung
Bumiayu
Paguyangan
Sirampog
Tonjong
Larangan
Ketanggungan
Banjarharjo
Losari
Tanjung
Kersana
Bulakamba
Wanasari
Songgom
Jatibarang
Brebes
Kabupaten Brebes

Lanjutan Tabel/Continued Table 5.3.1

Kecamatan Subdistrict	Karet/Rubber		Kopi/Coffee	
	2021	2022 ^x	2021	2022 ^x
(1)	(6)	(7)	(8)	(9)
Salem
Bantarkawung
Bumiayu
Paguyangan
Sirampog
Tonjong
Larangan
Ketanggungan
Banjarharjo
Losari
Tanjung
Kersana
Bulakamba
Wanasari
Songgom
Jatibarang
Brebes
Kabupaten Brebes

Lanjutan Tabel/*Continued Table* 5.3.1

Kecamatan <i>Subdistrict</i>	Kakao/ <i>Cocoa</i>		Tebu/ <i>Sugar cane</i>	
	2021	2022 ^x	2021	2022 ^x
(1)	(10)	(11)	(12)	(13)
Salem
Bantarkawung
Bumiayu
Paguyangan
Sirampog
Tonjong
Larangan
Ketanggungan
Banjarharjo
Losari
Tanjung
Kersana
Bulakamba
Wanasari
Songgom
Jatibarang
Brebes
Kabupaten Brebes

Lanjutan Tabel/Continued Table 5.3.1

Kecamatan Subdistrict	Teh/Tea		Tembakau/Tobacco	
	2021	2022 ^x	2021	2022 ^x
(1)	(14)	(15)	(16)	(17)
Salem
Bantarkawung
Bumiayu
Paguyangan
Sirampog
Tonjong
Larangan
Ketanggungan
Banjarharjo
Losari
Tanjung
Kersana
Bulakamba
Wanasari
Songgom
Jatibarang
Brebes
Kabupaten Brebes

Catatan/Note: -

Sumber/Source: BPS, Statistik Pertanian Hortikultura SPH-BST/BPS-Statistics Indonesia, Agricultural Statistic for Horticulture SPH-BST

Tabel
Table 5.3.2

**Produksi Perkebunan Menurut Kecamatan dan Jenis
Tanaman di Kabupaten Brebes (ton), 2021 dan 2022**
*Production of Estates by Subdistrict and Type of Crops in
Brebes Regency (ton), 2021 and 2022*

Kecamatan Subdistrict	Kelapa Sawit/Oil Palm		Kelapa/Coconut	
	2021	2022 ^x	2021	2022 ^x
(1)	(2)	(3)	(4)	(5)
Salem
Bantarkawung
Bumiayu
Paguyangan
Sirampog
Tonjong
Larangan
Ketanggungan
Banjarharjo
Losari
Tanjung
Kersana
Bulakamba
Wanasari
Songgom
Jatibarang
Brebes
Kabupaten Brebes

Lanjutan Tabel/Continued Table 5.3.2

Kecamatan Subdistrict	Karet/Rubber		Kopi/Coffee	
	2021	2022 ^x	2021	2022 ^x
(1)	(6)	(7)	(8)	(9)
Salem
Bantarkawung
Bumiayu
Paguyangan
Sirampog
Tonjong
Larangan
Ketanggungan
Banjarharjo
Losari
Tanjung
Kersana
Bulakamba
Wanasari
Songgom
Jatibarang
Brebes
Kabupaten Brebes

Lanjutan Tabel/*Continued Table* 5.3.2

Kecamatan Subdistrict	Kakao/Cocoa		Tebu/Sugar cane	
	2021	2022 ^x	2021	2022 ^x
(1)	(10)	(11)	(12)	(13)
Salem
Bantarkawung
Bumiayu
Paguyangan
Sirampog
Tonjong
Larangan
Ketanggungan
Banjarharjo
Losari
Tanjung
Kersana
Bulakamba
Wanasari
Songgom
Jatibarang
Brebes
Kabupaten Brebes

Lanjutan Tabel/*Continued Table* 5.3.2

Kecamatan Subdistrict	Teh/Tea		Tembakau/Tobacco	
	2021	2022 ^x	2021	2022 ^x
(1)	(14)	(15)	(16)	(17)
Salem
Bantarkawung
Bumiayu
Paguyangan
Sirampog
Tonjong
Larangan
Ketanggungan
Banjarharjo
Losari
Tanjung
Kersana
Bulakamba
Wanasari
Songgom
Jatibarang
Brebes
Kabupaten Brebes

Catatan/*Note*: ...

Sumber/*Source*: BPS, Statistik Pertanian Hortikultura SPH-BST/BPS-Statistics Indonesia, Agricultural Statistic for Horticulture SPH-BST

5.4 KEHUTANAN FORESTRY

Tabel 5.4.1 **Luas Kawasan Hutan Menurut Kecamatan di Kabupaten Brebes (ha), 2022**
Table 5.4.1 **Extent of Forest Area¹ by Subdistricts in Brebes Regency (ha), 2022**

Kecamatan Subdistrict	Tahun SK Year of Decree	Luas Kawasan Hutan Extent of Forest Area		
		Hutan Lindung Protection Forest	Suaka Alam dan Pelestarian Alam Sanctuary Reserve and Nature Conservation Area	Hutan Produksi Terbatas Limited Production Forest
(1)		(2)	(3)	(4)
Salem	...	-	-	-
Bantarkawung	...	-	-	-
Bumiayu	...	-	-	-
Paguyangan	...	-	-	-
Sirampog	...	-	-	-
Tonjong	...	-	-	102,93
Larangan	...	-	-	-
Ketanggungan	...	1 274,87	-	973,21
Banjarharjo	...	1 160,11	-	1 625,62
Losari	...	-	-	-
Tanjung	...	-	-	-
Kersana	...	-	-	-
Bulakamba	...	-	-	-
Wanasari	...	-	-	-
Songgom	...	-	-	-
Jatibarang	...	-	-	-
Brebes	...	-	-	-
Kabupaten Brebes	...	2 434,98	-	2 701,76

Lanjutan Tabel/Continued Table 5.4.1

Kecamatan Subdistrict	Tahun SK Year of Decree	Luas Kawasan Hutan Extent of Forest Area		
		Hutan Produksi Permanent Production Forest	Hutan Produksi Dapat Dikonversi Convertible Production Forest	Jumlah Luas Hutan Total Forest Area
(1)		(2)	(3)	(4)
Salem	...	-	-	-
Bantarkawung	...	3 193,90	-	3 193,90
Bumiayu	...	-	-	-
Paguyangan	...	-	-	-
Sirampog	...	-	-	-
Tonjong	...	2 855,55	-	2 958,48
Larangan	...	5 900,22	-	5 900,22
Ketanggungan	...	1 808,64	-	4 056,72
Banjarharjo	...	3 110,67	-	5 896,40
Losari	...	184,51	-	184,51
Tanjung	...	-	-	-
Kersana	...	-	-	-
Bulakamba	...	-	-	-
Wanasari	...	-	-	-
Songgom	...	706,08	-	706,08
Jatibarang	...	-	-	-
Brebes	...	-	-	-
Kabupaten Brebes	...	17 759,57	-	22 896,31

Catatan/Note: Berdasarkan Keputusan Menteri Kehutanan Nomor 359/Menhut/11/2004 tanggal 1 Oktober 2004 dan SK No. 2889/KPTS/I/2013 tanggal 21 Oktober 2013/ Based on the Decree of the Minister of Forestry Number 359/Menhut/11/2004, October 1, 2004 and Decree Number 2889/KPTS/I/2013, October 21, 2013

Sumber/Source: Perum Perhutani KPH Balapulang dan Pekalongan Barat

Tabel
Table 5.4.2

**Produksi Kayu Hutan Menurut Jenis Produksi di
Kabupaten Brebes (m³), 2010-2022**
*Timber Production by Type of Product in Brebes Regency
(m³), 2010-2022*

Kecamatan Subdistrict	Kayu Bulat Logs	Kayu Gergajian Sawn Timber	Kayu Lapis Plywood
(1)	(2)	(3)	(4)
2012	5.519,2980	-	-
2013	7.676,6880	-	-
2014	6.669,9250	-	-
2015	10.470,1680	-	-
2016	6.581,4930	-	-
2017	6.768,5730	-	-
2018	17.458,7630	-	-
2019	12.079,7899	-	-
2020	13.345,1750	-	-
2021	10.316,4720	-	-
2022	3.847,8270	17,1348	-

Sumber/Source: erum Perhutani KPH Balapulang dan Pekalongan Barat

**5.5 PETERNAKAN
LIVESTOCK**

Tabel 5.5.1 Populasi Ternak Menurut Kecamatan dan Jenis Ternak di Kabupaten Brebes (ekor), 2021 dan 2022
Table 5.5.1 Livestock Population by Subdistricts and Type of Livestock in Brebes Regency (head), 2021 and 2022

Kecamatan Subdistrict	Sapi Perah Dairy Cattle		Sapi Potong Beef Cattle	
	2021	2022	2021	2022
(1)	(2)	(3)	(4)	(5)
Salem	-	-	1 466	1 371
Bantarkawung	-	-	5 973	5 884
Bumiayu	-	-	415	405
Paguyangan	-	-	554	360
Sirampog	-	-	426	313
Tonjong	-	-	425	490
Larangan	-	-	6 332	6 948
Ketanggungan	-	-	6 109	2 492
Banjarharjo	-	-	2 737	2 501
Losari	-	-	58	58
Tanjung	-	-	116	67
Kersana	-	-	106	59
Bulakamba	-	-	90	107
Wanasari	-	-	136	19
Songgom	-	-	91	100
Jatibarang	-	-	70	28
Brebes	-	-	220	72
Kabupaten Brebes	-	-	25 324	21 274

Sumber/Source: Dinas Peternakan dan Kesehatan Hewan Kabupaten Brebes/ *Livestock and Animal Health Service Office of Brebes Regency*

Lanjutan Tabel/*Continued Table 5.5.1*

Kecamatan Subdistrict	Kerbau Buffalo		Kuda Horse	
	2021	2022	2021	2022
(1)	(2)	(3)	(4)	(5)
Salem	999	902	-	-
Bantarkawung	1 419	1 418	2	-
Bumiayu	543	92	13	13
Paguyangan	73	55	-	-
Sirampog	326	313	-	1
Tonjong	536	608	14	8
Larangan	2 831	2 776	64	56
Ketanggungan	18	7	-	2
Banjarharjo	182	117	3	5
Losari	-	-	14	8
Tanjung	-	-	1	-
Kersana	-	36	6	2
Bulakamba	80	61	9	20
Wanasari	12	5	46	8
Songgom	151	126	3	4
Jatibarang	-	-	40	10
Brebes	284	37	-	-
Kabupaten Brebes	7 454	6 553	215	137

Sumber/*Source*: Dinas Peternakan dan Kesehatan Hewan Kabupaten Brebes/ *Livestock and Animal Health Service Office of Brebes Regency*

Lanjutan Tabel/*Continued Table 5.5.1*

Kecamatan Subdistrict	Kambing Goat		Domba Sheep		Babi Pig	
	2021	2022	2021	2022	2021	2022
(1)	(10)	(11)	(12)	(13)		
Salem	4 952	7 098	8 462	8 383	-	-
Bantarkawung	12 364	11 065	3 899	3 689	-	-
Bumiayu	3 250	2 562	2 359	2 021	-	-
Paguyangan	12 850	12 520	25 700	22 925	-	-
Sirampog	3 899	4 022	10 937	18 725	-	-
Tonjong	5 885	6 630	8 406	8 520	-	-
Larangan	4 821	7 590	4 689	8 437	-	-
Ketanggungan	3 330	1 286	4 670	2 621	-	-
Banjarharjo	1 238	1 764	6 958	4 200	-	-
Losari	750	819	8 769	8 905	-	-
Tanjung	746	730	18 387	17 486	-	-
Kersana	760	931	3 391	945	-	-
Bulakamba	305	628	12 011	9 778	-	-
Wanasari	1 982	1 937	13 781	10 628	-	-
Songgom	376	466	2 571	2 781	-	-
Jatibarang	910	930	3 600	700	-	-
Brebes	2 454	2 378	5 766	5 366	-	-
Kabupaten Brebes	60 872	63 356	144 356	136 110	-	-

Sumber/*Source*: Dinas Peternakan dan Kesehatan Hewan Kabupaten Brebes/ *Livestock and Animal Health Service Office of Brebes Regency*

Tabel
Table 5.5.2**Populasi Unggas Menurut Kecamatan dan Jenis Ternak di Kabupaten Brebes dan Jenis Unggas (ekor), 2021 dan 2022**
Poultry Population by Subdistricts and Kind of Poultry in Brebes Regency (head), 2021 and 2022

Kecamatan Subdistrict	Ayam Kampung Native Chicken		Ayam Petelur Layer Chicken	
	2021	2022	2021	2022
(1)	(2)	(3)	(4)	(5)
Salem	67 773	67 659	10 500	8 800
Bantarkawung	107 384	104 664	50 000	58 000
Bumiayu	56 830	56 464	130 200	152 060
Paguyangan	14 600	20 000	850 000	950 000
Sirampog	24 980	23 633	23 000	7 500
Tonjong	73 125	55 230	178 000	85 000
Larangan	48 891	49 760	-	-
Ketanggungan	77 730	51 000	-	-
Banjarharjo	68 444	93 550	-	-
Losari	72 542	68 256	-	-
Tanjung	11 989	10 739	21 099	-
Kersana	31 670	6 636	-	-
Bulakamba	32 500	31 884	-	-
Wanasari	41 472	43 742	78 526	-
Songgom	26 538	50 059	2 800	-
Jatibarang	5 100	17 000	-	-
Brebes	40 946	39 726	103 641	78 098
Kabupaten Brebes	802 514	790 002	1 447 766	1 339 458

Sumber/Source: Dinas Peternakan dan Kesehatan Hewan Kabupaten Brebes/ *Livestock and Animal Health Service Office of Brebes Regency*

Lanjutan Tabel/Continued Table 5.5.2

Kecamatan Subdistrict	Ayam Pedaging Broiler		Itik/Itik Manila Duck	
	2021	2022	2021	2022
(1)	(2)	(3)	(4)	(5)
Salem	22 500	12 600	13 128	12 718
Bantarkawung	97 000	57 500	875	675
Bumiayu	73 000	93 290	9 937	9 937
Paguyangan	120 000	113 000	18 200	19 110
Sirampog	46 000	70 000	7 500	2 652
Tonjong	69 270	153 000	10 697	4 080
Larangan	33 300	33 694	20 677	133 828
Ketanggungan	36 000	20 000	2 371	1 300
Banjarharjo	120 000	20 000	10 842	0
Losari	236 258	223 327	26 985	27 133
Tanjung	426 163	282 187	78 671	14 560
Kersana	250 000	8 171	7 500	295
Bulakamba	74 850	30 818	59 545	33 961
Wanasari	58 924	-	32 823	1 977
Songgom	48 510	28 627	3 300	3 300
Jatibarang	64 000	150 000	5 500	730
Brebes	206 930	141 461	73 635	49 513
Kabupaten Brebes	1 982 705	1 437 675	382 186	315 769

Sumber/Source: Dinas Peternakan dan Kesehatan Hewan Kabupaten Brebes/ Livestock and Animal Health Service Office of Brebes Regency

Tabel
Table 5.5.3

Produksi Daging Ternak Menurut Kecamatan dan Jenis Ternak (kg) di Kabupaten Brebes, 2021 dan 2022
Livestock Meat Production by Subdistricts and Type of Livestock (kg) in Brebes Regency, 2021 and 2022

Kecamatan Subdistrict	Sapi Perah Dairy Cattle		Sapi Potong Beef Cattle	
	2021	2022	2021	2022
(1)	(2)	(3)	(4)	(5)
Salem	-	-	41 034	72 568
Bantarkawung	-	-	206 836	94 094
Bumiayu	-	-	22 080	61 813
Paguyangan	-	-	21 037	61 090
Sirampog	-	-	13 585	60 605
Tonjong	-	-	11 463	62 862
Larangan	-	-	161 229	102 456
Ketanggungan	-	-	209 210	70 104
Banjarharjo	-	-	123 254	72 705
Losari	-	-	1 903	44 097
Tanjung	-	-	2 516	52 217
Kersana	-	-	4 061	43 251
Bulakamba	-	-	2 825	57 072
Wanasari	-	-	3 017	32 579
Songgom	-	-	2 393	55 095
Jatibarang	-	-	3 160	33 093
Brebes	-	-	4 708	52 351
Kabupaten Brebes	-	-	834 309	1 028 052

Sumber/Source: Dinas Peternakan dan Kesehatan Hewan Kabupaten Brebes/ Livestock and Animal Health Service Office of Brebes Regency

Lanjutan Tabel/*Continued Table 5.5.3*

Kecamatan Subdistrict	Kerbau Buffalo		Kuda Horse	
	2021	2022	2021	2022
(1)	(2)	(3)	(4)	(5)
Salem	1 283	732	-	-
Bantarkawung	1 368	814	-	-
Bumiayu	572	431	-	-
Paguyangan	185	348	-	-
Sirampog	866	438	-	-
Tonjong	1 987	530	-	-
Larangan	2 066	839	-	-
Ketanggungan	244	168	-	-
Banjarharjo	651	414	-	-
Losari	-	-	-	-
Tanjung	-	-	-	-
Kersana	127	235	-	-
Bulakamba	183	360	-	-
Wanasari	62	149	-	-
Songgom	453	342	-	-
Jatibarang	8	-	-	-
Brebes	553	320	-	-
Kabupaten Brebes	10 608	6 120	-	-

Sumber/*Source*: Dinas Peternakan dan Kesehatan Hewan Kabupaten Brebes/ *Livestock and Animal Health Service Office of Brebes Regency*

Lanjutan Tabel/Continued Table 5.5.3

Kecamatan Subdistrict	Kambing Goat		Domba Sheep		Babi Pig	
	2021	2022	2021	2022	2021	2022
(1)	(10)	(11)	(12)	(13)		
Salem	6 186	8 999	17 274	34 712	-	-
Bantarkawung	34 132	17 615	9 359	29 623	-	-
Bumiayu	6 124	8 366	8 278	30 047	-	-
Paguyangan	8 171	18 817	57 834	48 008	-	-
Sirampog	7 266	9 948	57 596	45 030	-	-
Tonjong	14 555	10 897	12 710	34 548	-	-
Larangan	6 036	11 102	41 271	34 744	-	-
Ketanggungan	6 311	4 804	7 286	28 806	-	-
Banjarharjo	7 163	8 468	36 385	30 708	-	-
Losari	2 134	3 240	47 161	34 606	-	-
Tanjung	1 235	3 286	74 311	43 705	-	-
Kersana	883	3 310	3 988	28 426	-	-
Bulakamba	592	3 283	25 680	35 846	-	-
Wanasari	2 196	4 414	54 103	36 774	-	-
Songgom	380	3 295	15 949	28 713	-	-
Jatibarang	2 245	3 416	2 514	28 943	-	-
Brebes	3 128	8 292	33 707	31 326	-	-
Kabupaten Brebes	108 736	131 552	431 532	584 565	-	-

Sumber/Source: Dinas Peternakan dan Kesehatan Hewan Kabupaten Brebes/ *Livestock and Animal Health Service Office of Brebes Regency*

Tabel
Table 5.5.4

Produksi Daging Unggas Menurut Kecamatan dan Jenis Ternak (kg) di Kabupaten Brebes dan Jenis Unggas, 2021 dan 2022
Poultry Meat Production by Subdistricts and Type of Poultry (kg) in Brebes Regency, 2021 and 2022

Kecamatan Subdistrict	Ayam Kampung Native Chicken		Ayam Petelur Layer Chicken	
	2021	2022	2021	2022
(1)	(2)	(3)	(4)	(5)
Salem	68 694	97 223	985	1 709
Bantarkawung	86 793	379 623	119 845	2 103
Bumiayu	64 524	86 146	19 486	2 789
Paguyangan	43 488	15 261	358 502	13 132
Sirampog	36 607	16 135	8 367	1 569
Tonjong	62 855	16 232	8 288	2 506
Larangan	69 618	16 334	-	-
Ketanggungan	60 987	15 186	-	-
Banjarharjo	67 198	286 224	-	-
Losari	37 357	70 223	-	-
Tanjung	57 411	16 445	10 105	-
Kersana	71 101	13 028	-	-
Bulakamba	57 456	14 536	-	-
Wanasari	62 220	16 170	16 444	-
Songgom	60 370	17 010	11 684	-
Jatibarang	60 207	16 002	-	-
Brebes	69 536	14 024	-	2 420
Kabupaten Brebes	1 036 422	1 105 802	553 706	26 228

Sumber/Source: Dinas Peternakan dan Kesehatan Hewan Kabupaten Brebes/ Livestock and Animal Health Service Office of Brebes Regency

Lanjutan Tabel/*Continued Table 5.5.4*

Kecamatan Subdistrict	Ayam Pedaging Broiler		Itik/Itik Manila Duck	
	2021	2022	2021	2022
(1)	(2)	(3)	(4)	(5)
Salem	13 504	605 955	6 264	10 278
Bantarkawung	135 431	305 786	3 283	1 278
Bumiayu	154 816	505 800	3 254	8 488
Paguyangan	100 162	905 797	7 366	9 177
Sirampog	-	405 698	10 047	8 271
Tonjong	112 357	905 599	6 189	6 278
Larangan	-	385 677	2 429	44 156
Ketanggungan	97 198	145 322	12 448	14 278
Banjarharjo	545 820	165 142	6 178	-
Losari	103 362	1 209 489	7 019	34 278
Tanjung	320 656	1 186 808	17 098	7 000
Kersana	146 164	45 877	5 399	6 278
Bulakamba	221 121	300 668	20 251	22 311
Wanasari	131 116	-	14 399	7 278
Songgom	419 621	901 623	2 216	6 570
Jatibarang	89 475	911 818	4 197	3 240
Brebes	142 342	805 697	23 121	39 287
Kabupaten Brebes	2 733 145	9 692 756	151 158	228 444

Sumber/*Source*: Dinas Peternakan dan Kesehatan Hewan Kabupaten Brebes/ *Livestock and Animal Health Service Office of Brebes Regency*

Tabel
Table 5.5.5

Produksi Telur Unggas dan Susu Sapi Menurut Kecamatan dan Jenis Ternak (ton) di Kabupaten Brebes, 2021 dan 2022
Production of Poultry Egg and Cow Milk by Subdistricts and Type of Livestock (kg) in Brebes Regency, 2021 and 2022

Kecamatan Subdistrict	Ayam Kampung Native Chicken		Ayam Petelur Layer Chicken	
	2021	2022	2021	2022
(1)	(2)	(3)	(4)	(5)
Salem	2 759	74	16 072	320
Bantarkawung	2 656	98	12 075	398
Bumiayu	2 667	87	18 075	659
Paguyangan	2 686	34	18 048	840
Sirampog	2 038	46	18 045	284
Tonjong	2 643	81	4 194	520
Larangan	2 617	73	18 075	107
Ketanggungan	2 617	82	14 075	110
Banjarharjo	2 617	87	18 075	130
Losari	2 625	74	18 064	120
Tanjung	2 617	68	18 075	114
Kersana	2 617	31	18 085	167
Bulakamba	2 689	68	18 191	190
Wanasari	2 617	72	18 075	170
Songgom	2 718	83	18 176	110
Jatibarang	2 681	28	16 075	81
Brebes	2 628	69	18 075	510
Kabupaten Brebes	44 494	1 155	279 549	4 830

Sumber/Source: Dinas Peternakan dan Kesehatan Hewan Kabupaten Brebes/ Livestock and Animal Health Service Office of Brebes Regency

Lanjutan Tabel/*Continued Table 5.5.5*

Kecamatan Subdistrict	Itik/Itik Manila Duck		Sapi Perah Dairy Cattle	
	2021	2022	2021	2022
(1)	(2)	(3)	(4)	(5)
Salem	659	82	-	-
Bantarkawung	623	93	-	-
Bumiayu	789	81	-	-
Paguyangan	829	89	-	-
Sirampog	821	82	-	-
Tonjong	745	74	-	-
Larangan	829	150	-	-
Ketanggungan	831	93	-	-
Banjarharjo	829		-	-
Losari	813	89	-	-
Tanjung	762	92	-	-
Kersana	865	93	-	-
Bulakamba	1 014	93	-	-
Wanasari	928	79	-	-
Songgom	811	80	-	-
Jatibarang	829	92	-	-
Brebes	1 115	110	-	-
Kabupaten Brebes	14 091	1 472	-	-

Sumber/*Source*: Dinas Peternakan dan Kesehatan Hewan Kabupaten Brebes/ *Livestock and Animal Health Service Office of Brebes Regency*

**5.6 PERIKANAN
FISHERY**

Tabel 5.6.1 **Produksi dan Nilai Produksi Perikanan Tangkap Menurut Kecamatan dan Jenis Penangkapan di Kabupaten Brebes, 2022**
Production and Production Value of Fish Capture by Subdistricts and Type of Captures in Brebes Regency, 2022

Kecamatan Subdistrict	Perikanan Tangkap di Laut Marine Capture Fisheries		Perikanan Perairan Umum Daratan Inland Open Water Capture Fisheries	
	Volume Volume (ton)	Nilai Value (000 Rp)	Volume Volume (ton)	Nilai Value (000 Rp)
(1)	(2)	(3)	(4)	(5)
Salem	-	-	-	-
Bantarkawung	-	-	-	-
Bumiayu	-	-	-	-
Paguyangan	-	-	146,00	2 425 531
Sirampog	-	-	-	-
Tonjong	-	-	-	-
Larangan	-	-	-	-
Ketanggungan	-	-	-	-
Banjarharjo	-	-	154,32	2 557 335
Losari	20,17	886 680	-	-
Tanjung	708,97	18 912 155	-	-
Kersana	-	-	-	-
Bulakamba	2 980,49	26 977 126	-	-
Wanasari	133,44	1 982 590	-	-
Songgom	-	-	-	-
Jatibarang	-	-	-	-
Brebes	186,51	3 758 093	-	-
Kabupaten Brebes	4 029,57	52 516 643	300,32	4 982 866

Sumber/Source: Dinas Perikanan Kabupaten Brebes/Brebes Regency Fisheries Service

Lanjutan Tabel/*Continued Table* 5.6.1

Kecamatan <i>Subdistrict</i>	Perikanan Tangkap <i>Marine Capture Fisheries</i>	
	Volume <i>Volume</i> (ton)	Nilai <i>Value</i> (000 Rp)
(1)	(2)	(4)
Salem	-	-
Bantarkawung	-	-
Bumiayu	-	-
Paguyangan	146,00	2 425 531
Sirampog	-	-
Tonjong	-	-
Larangan	-	-
Ketanggungan	-	-
Banjarharjo	154,32	2 557 335
Losari	20,17	886 680
Tanjung	708,97	18 912 155
Kersana	-	-
Bulakamba	2 980,49	26 977 126
Wanasari	133,44	1 982 590
Songgom	-	-
Jatibarang	-	-
Brebes	186,51	3 758 093
Kabupaten Brebes	4 329,89	57 499 509

Sumber/*Source*: Dinas Perikanan Kabupaten Brebes/Brebes Regency Fisheries Service

Tabel
Table 5.6.2

Produksi dan Nilai Produksi Perikanan Tangkap di Perairan Umum Menurut Kecamatan di Kabupaten Brebes, 2022
Production and Production Value of Inland Open Water Capture Fisheries by Subdistricts in Brebes Regency, 2022

Kecamatan Subdistrict	Cakalang Skipjack Tuna		Tongkol Eastern Little Tuna	
	Volume Volume (ton)	Nilai Value (000 Rp)	Volume Volume (ton)	Nilai Value (000 Rp)
(1)	(2)	(3)	(4)	(5)
Salem	-	-	-	-
Bantarkawung	-	-	-	-
Bumiayu	-	-	-	-
Paguyangan	-	-	-	-
Sirampog	-	-	-	-
Tonjong	-	-	-	-
Larangan	-	-	-	-
Ketanggungan	-	-	-	-
Banjarharjo	-	-	-	-
Losari	-	-	-	-
Tanjung	-	-	-	-
Kersana	-	-	-	-
Bulakamba	-	-	-	-
Wanasari	-	-	-	-
Songgom	-	-	-	-
Jatibarang	-	-	-	-
Brebes	-	-	-	-
Kabupaten Brebes	-	-	-	-

Sumber/Source: Dinas Perikanan Kabupaten Brebes/Brebes Regency Fisheries Service

Lanjutan Tabel/Continued Table 5.6.2

Kecamatan Subdistrict	Tuna Tuna		Udang Shrimp	
	Volume Volume (ton)	Nilai Value (000 Rp)	Volume Volume (ton)	Nilai Value (000 Rp)
(1)	(2)	(3)	(4)	(5)
Salem	-	-	-	-
Bantarkawung	-	-	-	-
Bumiayu	-	-	-	-
Paguyangan	-	-	-	-
Sirampog	-	-	-	-
Tonjong	-	-	-	-
Larangan	-	-	-	-
Ketanggungan	-	-	-	-
Banjarharjo	-	-	-	-
Losari	-	-	-	-
Tanjung	-	-	-	-
Kersana	-	-	-	-
Bulakamba	-	-	3,62	14 524
Wanasari	-	-	51,51	458 892
Songgom	-	-	-	-
Jatibarang	-	-	-	-
Brebes	-	-	8,14	144 634
Kabupaten Brebes	-	-	63,26	618 050

Sumber/Source: Dinas Perikanan Kabupaten Brebes/Brebes Regency Fisheries Service

Lanjutan Tabel/Continued Table 5.6.2

Kecamatan Subdistrict	Lainnya Others		Jumlah Total	
	Volume Volume (ton)	Nilai Value (000 Rp)	Volume Volume (ton)	Nilai Value (000 Rp)
(1)	(2)	(3)	(4)	(5)
Salem	-	-	-	-
Bantarkawung	-	-	-	-
Bumiayu	-	-	-	-
Paguyangan	-	-	-	-
Sirampog	-	-	-	-
Tonjong	-	-	-	-
Larangan	-	-	-	-
Ketanggungan	-	-	-	-
Banjarharjo	-	-	-	-
Losari	20,17	886 680	20,17	886 680
Tanjung	708,97	18 912 155	708,97	18 912 155
Kersana	-	-	-	-
Bulakamba	2 978,81	26 970 386	2 982,42	26 984 910
Wanasari	80,00	1 515 914	131,51	1 974 806
Songgom	-	-	-	-
Jatibarang	-	-	-	-
Brebes	178,37	3 613 459	186,51	3 758 093
Kabupaten Brebes	3 966,31	51 898 593	4 029,57	52 516 643

Sumber/Source: Dinas Perikanan Kabupaten Brebes/Brebes Regency Fisheries Service

Tabel
Table 5.6.3

Produksi dan Nilai Produksi Perikanan Budidaya Menurut Kecamatan dan Jenis Budidaya di Kabupaten Brebes, 2022

Production and Production Value of Aquaculture by Subdistricts and Type of Culture in Brebes Regency, 2022

Kecamatan Subdistrict	Jaring Apung Laut Marine Floating Net		Jaring Apung Tawar Freshwater Floating Net	
	Volume Volume (ton)	Nilai Value (000 Rp)	Volume Volume (ton)	Nilai Value (000 Rp)
(1)	(2)	(3)	(4)	(5)
Salem	-	-	-	-
Bantarkawung	-	-	-	-
Bumiayu	-	-	-	-
Paguyangan	-	-	-	-
Sirampog	-	-	-	-
Tonjong	-	-	-	-
Larangan	-	-	-	-
Ketanggungan	-	-	-	-
Banjarharjo	-	-	-	-
Losari	-	-	-	-
Tanjung	-	-	-	-
Kersana	-	-	-	-
Bulakamba	-	-	-	-
Wanasari	-	-	-	-
Songgom	-	-	-	-
Jatibarang	-	-	-	-
Brebes	-	-	-	-
Kabupaten Brebes	-	-	-	-

Sumber/Source: Dinas Perikanan Kabupaten Brebes/Brebes Regency Fisheries Service

Lanjutan Tabel/Continued Table 5.6.3

Kecamatan Subdistrict	Jaring Tancap Tawar Freshwater Pen Culture		Karamba Cage	
	Volume Volume (ton)	Nilai Value (000 Rp)	Volume Volume (ton)	Nilai Value (000 Rp)
(1)	(2)	(3)	(4)	(5)
Salem	-	-	-	-
Bantarkawung	-	-	-	-
Bumiayu	-	-	-	-
Paguyangan	-	-	-	-
Sirampog	-	-	-	-
Tonjong	-	-	-	-
Larangan	-	-	-	-
Ketanggungan	-	-	-	-
Banjarharjo	-	-	-	-
Losari	-	-	-	-
Tanjung	-	-	-	-
Kersana	-	-	-	-
Bulakamba	-	-	-	-
Wanasari	-	-	-	-
Songgom	-	-	-	-
Jatibarang	-	-	-	-
Brebes	-	-	-	-
Kabupaten Brebes	-	-	-	-

Sumber/Source: Dinas Perikanan Kabupaten Brebes/Brebes Regency Fisheries Service

Lanjutan Tabel/*Continued Table* 5.6.3

Kecamatan <i>Subdistrict</i>	Kolam Air Deras <i>Running Freshwater Pond</i>		Kolam Air Tenang <i>Quiet Freshwater Pond</i>	
	Volume <i>Volume</i> (ton)	Nilai <i>Value</i> (000 Rp)	Volume <i>Volume</i> (ton)	Nilai <i>Value</i> (000 Rp)
(1)	(2)	(3)	(4)	(5)
Salem	-	-	63,26	1 509 133
Bantarkawung	-	-	156,18	3 401 631
Bumiayu	-	-	30,08	646 733
Paguyangan	-	-	0,99	21 315
Sirampog	-	-	266,68	5 736 671
Tonjong	-	-	113,27	2 435 327
Larangan	-	-	52,89	1 137 135
Ketanggungan	-	-	2,35	50 625
Banjarharjo	-	-	45,08	1 740 815
Losari	-	-	57,84	1 243 560
Tanjung	-	-	197,90	4 254 743
Kersana	-	-	72,13	1 749 444
Bulakamba	-	-	3 353,17	72 093 155
Wanasari	-	-	395,58	8 735 310
Songgom	-	-	13,53	290 895
Jatibarang	-	-	80,49	1 730 578
Brebes	-	-	53,37	1 147 455
Kabupaten Brebes	-	-	4 954,78	107 924 523

Sumber/*Source*: Dinas Perikanan Kabupaten Brebes/Brebes Regency Fisheries Service

Lanjutan Tabel/Continued Table 5.6.3

Kecamatan Subdistrict	Laut Lainnya Other Marine Culture		Minapadi Sawah Rice Fish	
	Volume Volume (ton)	Nilai Value (000 Rp)	Volume Volume (ton)	Nilai Value (000 Rp)
(1)	(2)	(3)	(4)	(5)
Salem	-	-	-	-
Bantarkawung	-	-	-	-
Bumiayu	-	-	-	-
Paguyangan	-	-	-	-
Sirampog	-	-	-	-
Tonjong	-	-	-	-
Larangan	-	-	-	-
Ketanggungan	-	-	-	-
Banjarharjo	-	-	-	-
Losari	-	-	-	-
Tanjung	-	-	-	-
Kersana	-	-	-	-
Bulakamba	-	-	-	-
Wanasari	-	-	-	-
Songgom	-	-	-	-
Jatibarang	-	-	-	-
Brebes	-	-	-	-
Kabupaten Brebes	-	-	-	-

Sumber/Source: Dinas Perikanan Kabupaten Brebes/Brebes Regency Fisheries Service

Lanjutan Tabel/*Continued Table* 5.6.3

Kecamatan <i>Subdistrict</i>	Rumput Laut <i>Sea Weed</i>		Tambak Intensif <i>Intensive Brackishwater Pond</i>	
	Volume <i>Volume</i> (ton)	Nilai <i>Value</i> (000 Rp)	Volume <i>Volume</i> (ton)	Nilai <i>Value</i> (000 Rp)
(1)	(2)	(3)	(4)	(5)
Salem	-	-	-	-
Bantarkawung	-	-	-	-
Bumiayu	-	-	-	-
Paguyangan	-	-	-	-
Sirampog	-	-	-	-
Tonjong	-	-	-	-
Larangan	-	-	-	-
Ketanggungan	-	-	-	-
Banjarharjo	-	-	-	-
Losari	7 870,00	7 870 000	1,00	75 000
Tanjung	-	-	223,10	16 732 725
Kersana	-	-	-	-
Bulakamba	-	-	63,88	4 790 700
Wanasari	-	-	51,25	3 843 750
Songgom	-	-	-	-
Jatibarang	-	-	-	-
Brebes	53 928,11	53 928 106	359,82	26 986 425
Kabupaten Brebes	61 798,11	61 798 106	699,05	52 428 600

Sumber/*Source*: Dinas Perikanan Kabupaten Brebes/Brebes Regency Fisheries Service

Lanjutan Tabel/Continued Table 5.6.3

Kecamatan Subdistrict	Tambak Sederhana Traditional Brackishwater Pond		Tambak Semi Intensif Semi Intensive Brackishwater Pond	
	Volume Volume (ton)	Nilai Value (000 Rp)	Volume Volume (ton)	Nilai Value (000 Rp)
(1)	(2)	(3)	(4)	(5)
Salem	-	-	-	-
Bantarkawung	-	-	-	-
Bumiayu	-	-	-	-
Paguyangan	-	-	-	-
Sirampog	-	-	-	-
Tonjong	-	-	-	-
Larangan	-	-	-	-
Ketanggungan	-	-	-	-
Banjarharjo	-	-	-	-
Losari	2 303,77	78 384 080	-	-
Tanjung	4 193,59	144 689 085	-	-
Kersana	-	-	-	-
Bulakamba	2 635,02	78 111 074	-	-
Wanasari	870,74	22 765 110	-	-
Songgom	-	-	-	-
Jatibarang	-	-	-	-
Brebes	2 485,56	86 386 433	-	-
Kabupaten Brebes	12 488,69	410 335 782	-	-

Sumber/Source: Dinas Perikanan Kabupaten Brebes/Brebes Regency Fisheries Service

Lanjutan Tabel/*Continued Table* 5.6.3

Kecamatan <i>Subdistrict</i>	Jumlah <i>Total</i>	
	Volume <i>Volume</i> (ton)	Nilai <i>Value</i> (000 Rp)
(1)	(2)	(3)
Salem	63,26	1 509 133
Bantarkawung	156,18	3 401 631
Bumiayu	30,08	646 733
Paguyangan	0,99	21 315
Sirampog	266,68	5 736 671
Tonjong	113,27	2 435 327
Larangan	52,89	1 137 135
Ketanggungan	2,35	50 625
Banjarharjo	45,08	1 740 815
Losari	10 232,61	87 572 640
Tanjung	4 614,59	165 676 553
Kersana	72,13	1 749 444
Bulakamba	6 052,07	154 994 929
Wanasari	1 317,57	35 344 170
Songgom	13,53	290 895
Jatibarang	80,49	1 730 578
Brebes	56 826,86	168 448 419
Kabupaten Brebes	79 940,62	632 487 011

Sumber/*Source*: Dinas Perikanan Kabupaten Brebes/Brebes Regency Fisheries Service

Tabel
Table 5.6.4

Produksi dan Nilai Produksi Perikanan Tangkap di Perairan Air Tawar Menurut Kecamatan di Kabupaten Brebes, 2022
Production and Production Value of Inland Freshwater Capture Fisheries by Subdistricts in Brebes Regency, 2022

Kecamatan Subdistrict	Waduk Reservoir		Sungai River	
	Volume Volume (ton)	Nilai Value (000 Rp)	Volume Volume (ton)	Nilai Value (000 Rp)
(1)	(2)	(3)	(4)	(5)
Salem	-	-	-	-
Bantarkawung	-	-	-	-
Bumiayu	-	-	-	-
Paguyangan	129,13	2 153 769	16,87	271 762
Sirampog	-	-	-	-
Tonjong	-	-	-	-
Larangan	-	-	-	-
Ketanggungan	-	-	-	-
Banjarharjo	130,88	2 162 741	23,44	394 594
Losari	-	-	-	-
Tanjung	-	-	-	-
Kersana	-	-	-	-
Bulakamba	-	-	-	-
Wanasari	-	-	-	-
Songgom	-	-	-	-
Jatibarang	-	-	-	-
Brebes	-	-	-	-
Kabupaten Brebes	260,01	4 316 510	40,31	666 356

Sumber/Source: Dinas Perikanan Kabupaten Brebes/Brebes Regency Fisheries Service

Lanjutan Tabel/*Continued Table* 5.6.4

Kecamatan <i>Subdistrict</i>	Danau <i>Lake</i>		Rawa <i>Swamp</i>	
	Volume <i>Volume</i> (ton)	Nilai <i>Value</i> (000 Rp)	Volume <i>Volume</i> (ton)	Nilai <i>Value</i> (000 Rp)
(1)	(2)	(3)	(4)	(5)
Salem	-	-	-	-
Bantarkawung	-	-	-	-
Bumiayu	-	-	-	-
Paguyangan	-	-	-	-
Sirampog	-	-	-	-
Tonjong	-	-	-	-
Larangan	-	-	-	-
Ketanggungan	-	-	-	-
Banjarharjo	-	-	-	-
Losari	-	-	-	-
Tanjung	-	-	-	-
Kersana	-	-	-	-
Bulakamba	-	-	-	-
Wanasari	-	-	-	-
Songgom	-	-	-	-
Jatibarang	-	-	-	-
Brebes	-	-	-	-
Kabupaten Brebes	-	-	-	-

Sumber/*Source*: Dinas Perikanan Kabupaten Brebes/Brebes Regency Fisheries Service

Tabel 5.6.5 **Produksi Perikanan Budidaya Menurut Kecamatan dan Jenis Kegiatan di Kabupaten Brebes (ton), 2022**
Table 5.6.5 **Production of Aquaculture by Subdistricts and Type of Activity in Brebes Regency (ton), 2022**

Kecamatan Subdistrict	Pembesaran Aquaculture	Pembenihan Hatchery	Ikan Hias Ornament Fish
(1)	(2)	(3)	(4)
Salem	51,90	-	-
Bantarkawung	156,18	-	-
Bumiayu	27,76	-	-
Paguyangan	4,06	-	-
Sirampog	260,14	-	-
Tonjong	120,80	-	-
Larangan	88,01	-	-
Ketanggungan	7,96	-	-
Banjarharjo	19,64	-	-
Losari	10 718,59	-	-
Tanjung	6 937,39	-	-
Kersana	68,02	-	-
Bulakamba	5 454,53	-	-
Wanasari	876,73	-	-
Songgom	19,97	-	-
Jatibarang	73,61	-	-
Brebes	55 055,35	-	-
Kabupaten Brebes	79 940,62	-	-

Sumber/Source: Dinas Perikanan Kabupaten Brebes/Brebes Regency Fisheries Service

Tabel
Table 5.6.6**Produksi dan Nilai Produksi Perikanan Budidaya Menurut Kecamatan dan Jenis Komoditas Utama di Kabupaten Brebes, 2022****Production and Production Value of Aquaculture by Subdistricts and Main Commodity in Brebes Regency, 2022**

Kecamatan Subdistrict	Gurame Giant Gouramy		Patin Pangasius Catfish	
	Volume Volume (ton)	Nilai Value (000 Rp)	Volume Volume (ton)	Nilai Value (000 Rp)
(1)	(2)	(3)	(4)	(5)
Salem	-	-	-	-
Bantarkawung	-	-	-	-
Bumiayu	-	-	-	-
Paguyangan	-	-	-	-
Sirampog	-	-	-	-
Tonjong	-	-	-	-
Larangan	-	-	-	-
Ketanggungan	-	-	-	-
Banjarharjo	32,13	1 461 915	-	-
Losari	-	-	-	-
Tanjung	-	-	-	-
Kersana	7,79	354 582	-	-
Bulakamba	-	-	-	-
Wanasari	-	-	-	-
Songgom	-	-	-	-
Jatibarang	-	-	-	-
Brebes	-	-	-	-
Kabupaten Brebes	39,92	1 816 497	-	-

Sumber/Source: Dinas Perikanan Kabupaten Brebes/Brebes Regency Fisheries Service

Lanjutan Tabel/Continued Table 5.6.6

Kecamatan Subdistrict	Lele Torpedo Shaped Catfish		Nila Nile Tilapia	
	Volume Volume (ton)	Nilai Value (000 Rp)	Volume Volume (ton)	Nilai Value (000 Rp)
(1)	(2)	(3)	(4)	(5)
Salem	5,78	124 163	32,12	722 790
Bantarkawung	121,32	2 608 326	32,46	730 305
Bumiayu	29,84	641 453	-	-
Paguyangan	0,93	19 995	-	-
Sirampog	263,53	5 665 841	-	-
Tonjong	113,27	2 435 327	3,15	70 830
Larangan	52,89	1 137 135	-	-
Ketanggungan	2,25	48 375	0,10	2 250
Banjarharjo	12,54	269 675	0,41	9 225
Losari	57,84	1 243 560	106 760,00	2 135 200
Tanjung	197,90	4 254 743	1 475 066,00	29 501 320
Kersana	63,68	1 369 013	0,26	5 850
Bulakamba	3 353,17	72 093 155	495 926,00	9 918 520
Wanasari	165,33	3 554 595	230,25	5 180 715
Songgom	13,53	290 895	-	-
Jatibarang	80,49	1 730 578	-	-
Brebes	53,37	1 147 455	-	-
Kabupaten Brebes	4 587,64	98 634 282	2 078 050,75	48 277 005

Sumber/Source: Dinas Perikanan Kabupaten Brebes/Brebes Regency Fisheries Service

Lanjutan Tabel/Continued Table 5.6.6

Kecamatan Subdistrict	Ikan Mas Common Carp		Kakap Barramundi	
	Volume Volume (ton)	Nilai Value (000 Rp)	Volume Volume (ton)	Nilai Value (000 Rp)
(1)	(2)	(3)	(4)	(5)
Salem	6,58	197 400	-	-
Bantarkawung	-	-	-	-
Bumiayu	-	-	-	-
Paguyangan	-	-	-	-
Sirampog	-	-	-	-
Tonjong	-	-	-	-
Larangan	-	-	-	-
Ketanggungan	-	-	-	-
Banjarharjo	-	-	-	-
Losari	-	-	-	-
Tanjung	-	-	-	-
Kersana	-	-	-	-
Bulakamba	-	-	-	-
Wanasari	-	-	-	-
Songgom	-	-	-	-
Jatibarang	-	-	-	-
Brebes	-	-	-	-
Kabupaten Brebes	6,58	197 400	-	-

Sumber/Source: Dinas Perikanan Kabupaten Brebes/Brebes Regency Fisheries Service

Lanjutan Tabel/Continued Table 5.6.6

Kecamatan Subdistrict	Bandeng Milkfish		Rumput Laut Seaweed	
	Volume Volume (ton)	Nilai Value (000 Rp)	Volume Volume (ton)	Nilai Value (000 Rp)
(1)	(2)	(3)	(4)	(5)
Salem	-	-	-	-
Bantarkawung	-	-	-	-
Bumiayu	-	-	-	-
Paguyangan	-	-	-	-
Sirampog	-	-	-	-
Tonjong	-	-	-	-
Larangan	-	-	-	-
Ketanggungan	-	-	-	-
Banjarharjo	-	-	-	-
Losari	1 050,05	18 900 930	8 307,50	8 307 500
Tanjung	867,17	15 609 060	-	-
Kersana	-	-	-	-
Bulakamba	1 219,75	21 955 554	-	-
Wanasari	649,12	11 684 160	-	-
Songgom	-	-	-	-
Jatibarang	-	-	-	-
Brebes	1 208,21	21 747 768	53 490,61	53 490 606
Kabupaten Brebes	4 994,30	89 897 472	61 798,11	61 798 106

Sumber/Source: Dinas Perikanan Kabupaten Brebes/Brebes Regency Fisheries Service

Lanjutan Tabel/Continued Table 5.6.6

Kecamatan Subdistrict	Kerapu Groupers		Udang Shrimp	
	Volume Volume (ton)	Nilai Value (000 Rp)	Volume Volume (ton)	Nilai Value (000 Rp)
(1)	(2)	(3)	(4)	(5)
Salem	-	-	-	-
Bantarkawung	-	-	-	-
Bumiayu	-	-	-	-
Paguyangan	-	-	-	-
Sirampog	-	-	-	-
Tonjong	-	-	-	-
Larangan	-	-	-	-
Ketanggungan	-	-	-	-
Banjarharjo	-	-	-	-
Losari	-	-	1 147,96	57 422 950
Tanjung	-	-	2 074,46	116 311 430
Kersana	-	-	-	-
Bulakamba	-	-	983,22	51 027 700
Wanasari	-	-	272,87	14 924 700
Songgom	-	-	-	-
Jatibarang	-	-	-	-
Brebes	-	-	1 635,69	91 505 970
Kabupaten Brebes	-	-	6 114,19	331 192 750

Sumber/Source: Dinas Perikanan Kabupaten Brebes/Brebes Regency Fisheries Service

Lanjutan Tabel/Continued Table 5.6.6

Kecamatan Subdistrict	Lainnya (Kepiting, Nilem, Gabus, Tawes, Tambakan, Bawal) Others (Crab, Bonylip barb, Cork, Tawes, Tambakan, Pomfret)	
	Volume Volume (ton)	Nilai Value (000 Rp)
(1)	(2)	(3)
Salem	18,78	464 780
Bantarkawung	2,40	63 000
Bumiayu	0,24	5 280
Paguyangan	0,06	1 320
Sirampog	-	-
Tonjong	-	-
Larangan	-	-
Ketanggungan	-	-
Banjarharjo	-	-
Losari	-	-
Tanjung	-	-
Kersana	0,40	20 000
Bulakamba	-	-
Wanasari	-	-
Songgom	-	-
Jatibarang	-	-
Brebes	1,49	119 120
Kabupaten Brebes	23,37	673 500

Sumber/Source: Dinas Perikanan Kabupaten Brebes/Brebes Regency Fisheries Service


Tabel
Table 5.6.7

Produksi dan Nilai Produksi Perikanan Menurut Subsektor di Kabupaten Brebes, 2022
Fishery Production and Production Value by Subsector in Brebes Regency, 2022

Subsektor Subsector	Produksi Production (Ton)	Nilai Produksi Production Value (000 Rp)
(1)	(2)	(3)
Perikanan Tangkap/Capture Fisheries		
Perikanan Laut/Marine Capture Fisheries	4 029,57	52 516 643
Perairan Umum/Inland Open Water Capture Fisheries	300,32	4 982 866
Subjumlah/Subtotal	4 329,89	57 499 509
Perikanan Budidaya/Aquaculture		
Jaring Apung Laut/Marine Floating Net	-	-
Jaring Apung Tawar/Freshwater Floating Net	-	-
Jaring Tancap Tawar/Freshwater Pen Culture	-	-
Karamba/Cage	-	-
Kolam Air Deras/Running Freshwater Pond	-	-
Kolam Air Tenang/Quiet Freshwater Pond	4 954,78	107 924 523
Laut Lainnya/Other Marine Culture	-	-
Minapadi Sawah/Rice Fish	-	-
Rumput Laut/Seaweed	61 798,11	61 789 106
Tambak Intensif/Intensive Brackishwater Pnd	699,05	52 428 600
Tambak Sederhana/Traditional Brackishwater Pnd	12 488,69	410 344 782
Tambak Semi Intensif/Semi Intensive Brackishwater Pnd	-	-
Subjumlah/Subtotal	79 940,62	632 487 011
Jumlah/Total	84 270,51	689 986 520

Sumber/Source: Dinas Perikanan Kabupaten Brebes/Brebes Regency Fisheries Service

<https://brebeskab.bps.go.id>



SUMBER DAYA AIR

Sumber daya air di Kabupaten Brebes di kelola oleh Badan usaha pemerintah daerah (PDAM)

Jumlah pelanggan PDAM terbanyak ada di Kecamatan Brebes yaitu sebanyak **15.268** pelanggan

Jumlah terkecil ada di Kecamatan Salem yaitu sebanyak **232** pelanggan


Water resources in Brebes Regency was managed by Regional Government Bussines Entity of PDAM Brebes Subdistrict, Which is 15.286 customers. While the smallest number of PDAM customers in a Salem District there are 232 customers

PELANGGAN AIR MINUM KABUPATEN BREBES, 2022

PDAM's customers


Empat Kecamatan yang memiliki jumlah pelanggan terbanyak di Kabupaten Brebes, 2022

Four district that have the highest number of PDAM customers in Brebes Regency, 2022



Jumlah pelanggan PDAM terbanyak ada di Kecamatan Brebes yakni sejumlah **16.650** pelanggan sementara jumlah pelanggan PDAM terkecil ada di Kecamatan Bulakamba sebanyak **113** pelanggan

The highest number of PDAM customers is in Brebes Subdistrict, which is 16.650 customers. While the smallest number of PDAM customers is in Salem District, there are 113 customers.



PENJELASAN TEKNIS

1. Pelanggan adalah individu atau kelompok, baik rumah tangga, perusahaan atau institusi non-profit yang membeli air bersih dari perusahaan air bersih.
2. Air disalurkan adalah volume air bersih dari perusahaan air bersih.

TECHNICAL NOTES

1. *Customers are individuals or groups, whether household, company or non-profit institutions that buy water supply from water supply establishment.*
2. *Distributed water is the volume of water supply from watersupply establishment.*

<https://brebeskab.bps.go.id>

<https://brebeskab.bps.go.id>

ULASAN

Kebutuhan energi listrik akan terus meningkat Setiap tahun. Hal ini dapat dilihat dari jumlah pelanggan listrik yang terus meningkat setiap tahun. Jumlah Pelanggan Listrik di Kabupaten Brebes di tahun 2022 adalah sebanyak 548.201, dimana jumlah terbanyak adalah berada di bawah ULP Jatibarang sebanyak 255.177 pelanggan.

Air sebagai sumber energi kehidupan sangat penting dalam kehidupan manusia. Sumber daya air di Kabupaten Brebes dikelola oleh Badan usaha Pemerintah Daerah di bawah PDAM. Pada tahun 2022 jumlah pelanggan PDAM sebanyak 48.997. Jumlah pelanggan PDAM terbanyak ada di Kecamatan Brebes, yakni sejumlah 16.650 pelanggan. Sementara jumlah pelanggan PDAM terkecil ada di Kecamatan Bulakamba, yaitu sejumlah 112 pelanggan.

DESCRIPTION

The need for electrical energy will continue to increase Every year. This can be seen from the growing number of electricity customers every year. The number of Electricity Subscribers in Brebes Rgency in the year 2021 is 548.201, where the highest number was from Jatibarang's ULP that is 255.177 consumers.

Water is the life energy sources that most important in human living. Water resources in Brebes Regency was managed by Regional Government Bussines Entity of PDAM. In 2022 number of PDAM's customers were 48.997. The highest number of PDAM customers is in Brebes Subdistrict, which is 16.650 customers. While the smallest number of PDAM customers is in Bulakamba District there are 112 customers.

<https://brebeskab.bps.go.id>

Gambar 6.1
Figures

Jumlah Pelanggan Listrik pada Unit Layanan Pelanggan (ULP) PT PLN di Kabupaten Brebes, 2018–2022
Number of Electricity Customers by Customer Service Unit of PLN in Brebes Regency, 2018–2022



Sumber/Source : PLN Brebes

<https://brebeskab.bps.go.id>

Tabel
Table 6.1

Daya Terpasang, Produksi, dan Distribusi Listrik PT. PLN (Persero) pada Cabang/Ranting PLN Menurut Kecamatan di Kabupaten Brebes, 2022
Installed Electricity Power, Production, and Distribution of PT. PLN (Persero) at PLN Branch by Subdistrict in Brebes Regency, 2022

Tahun Year	Daya Terpasang <i>Installed Electricity Power (KW)</i>	Produksi Listrik <i>Electricity Production (KWh)</i>	Listrik Terjual <i>Electricity Sold (KWh)</i>	Dipakai Sendiri <i>Own Used (KWh)</i>	Susut/ Hilang <i>Shrinkage/ Lost (KWh)</i>
(1)	(2)	(3)	(4)	(5)	(6)
2018	431 543 779	-	-	-	-
2019	467 251 929	-	-	-	-
2020	497 146 779	-	497 146 779	-	-
2021	534 320 429	1 301 431 325	839 657 544	2 879 916	66 245 105
2022	571 000 000	...	872 118 000

Catatan/Note: ...

Sumber/Source: PLN Brebes

Tabel
Table 6.2**Jumlah Pelanggan Listrik pada Unit Layanan Pelanggan
(ULP) PT PLN di Kabupaten Brebes, 2018–2022**
**Number of Electricity Customers by Costumer Service Unit of
PLN in Brebes Regency, 2018–2022**

ULP CSU	2018	2019	2020	2021	2022
(1)	(2)	(3)	(4)	(5)	(6)
Brebes	131 453	136 438	141 024	146 848	151 735
Bumiayu	225 195	233 055	239 427	247 731	141 289
Jatibarang	124 551	129 343	132 916	137 021	255 177
Kabupaten Brebes	481 199	498 836	513 367	531 600	548 201

Catatan/Note: ...

Sumber/Source: PLN Brebes

Tabel
Table 6.3**Jumlah Pelanggan dan Air yang Disalurkan Menurut
Kecamatan di Kabupaten Brebes, 2022**
*Number of Customers and Distributed Water by Subdistrict
in Brebes Regency, 2022*

Kecamatan Subdistrict	Jumlah Pelanggan Number of Customers	Air Disalurkan Distributed Water (m ³)	Nilai Value (Rp)
(1)	(2)	(3)	(4)
Salem	243	48 086	216 234 550
Bantarkawung	848	232 439	1 093 139 450
Bumiayu	6 818	1 230 793	6 176 976 050
Paguyangan	3 429	639 217	3 137 057 300
Sirampog	987	193 754	809 874 050
Tonjong	1 671	230 725	1 107 592 050
Larangan	1 892	266 839	1 684 198 050
Ketanggungan	1 931	240 907	1 534 943 000
Banjarharjo	449	100 450	627 607 550
Losari	1 405	202 556	1 195 390 150
Tanjung	1 015	164 206	1 023 333 500
Kersana	3 075	496 342	3 293 620 100
Bulakamba	112	6 333	45 784 550
Wanasari	3 854	669 248	4 691 130 400
Songgom	955	117 282	686 624 550
Jatibarang	3 663	541 078	3 741 702 300
Brebes	16 650	3 153 220	22 072 736 600
Kabupaten Brebes	48 997	8 533 475	53 137 944 200

Sumber/Source: Perumda Air Minum Tirta Baribis Kabupaten Brebes

Tabel 6.4 Jumlah Pelanggan dan Air yang Disalurkan Menurut Tipe Pelanggan di Kabupaten Brebes, 2022
Number of Customers and Distributed Water by Type of Customer in Brebes Regency, 2022

Tipe Pelanggan Type of Customer	Jumlah Pelanggan Number of Customers	Air Disalurkan Distributed Water (m ³)	Nilai Value (Rp)
(1)	(2)	(3)	(4)
Sosial/Social	243	48 086	216 234 550
Rumah Tangga/Household	848	232 439	1 093 139 450
Instansi Pemerintah/Government Institution	6 818	1 230 793	6 176 976 050
Niaga/Trade	3 429	639 217	3 137 057 300
Industri/Industry	987	193 754	809 874 050
Khusus/Exclusive	1 671	230 725	1 107 592 050
Tangki Air/Water Tank	1 892	266 839	1 684 198 050
Kabupaten Brebes	48 997	8 533 475	53 137 944 200

Sumber/Source: Perumda Air Minum Tirta Baribis Kabupaten Brebes



SEKTOR HOTEL & PARIWISATA

Pada tahun 2022 terjadi pengurangan jumlah Hotel di Kabupaten Brebes yaitu sebanyak **14** Hotel.

*in 2022 there was reduction in the number of hotels in Brebes Regency as many as **14** Hotels*




JUMLAH WISATAWAN

Jumlah Wisatawan Domestik di Kabupaten Brebes, 2022
Number of domestic tourists visiting in Brebes Regency, 2022

514.787

terjadi peningkatan jumlah wisatawan pada tahun 2022
increase in the number of tourists in 2022



OBJEK WISATA

Pada tahun 2022 jumlah pengunjung di objek wisata Kabupaten Brebes yaitu

Number of Visitors in Brebes Tourism, 2022

Pantai Randusanga Indah	66.098
Waduk Malahayu Banjarharjo	120.260
Pemandian Air Panas Tirta Husada	33.700



Pemandian Air Panas Cipanas Buaran	21.900
Agrowisata Kaligua Paguyangan	80.813
Objek Wisata Lainnya	192.016



PENJELASAN TEKNIS**TECHNICAL NOTES**

1. Wisatawan mancanegara (wisman) ialah setiap pengunjung yang mengunjungi suatu negara di luar tempat tinggalnya, didorong oleh satu atau beberapa keperluan tanpa bermaksud memperoleh penghasilan di tempat yang dikunjungi dan lamanya kunjungan tersebut tidak lebih dari satu tahun (12 bulan). Definisi ini mencakup 2 (dua) kategori wisatawan mancanegara, yaitu :

a. Wisatawan (turis) ialah setiap pengunjung seperti definisi di atas yang tinggal paling sedikit 24 jam, akan tetapi tidak lebih dari 1 (satu) tahun di tempat yang dikunjungi, dengan maksud antara lain: berlibur, rekreasi, olah raga, bisnis, menghadiri pertemuan, studi, dan kunjungan dengan alasan kesehatan.

b. Excursionist ialah setiap pengunjung seperti definisi di atas yang tinggal kurang dari 24 jam di tempat yang dikunjungi (termasuk "Cruise passengers"). Cruise Passengers ialah setiap pengunjung yang tiba di suatu negara di mana mereka tidak menginap di akomodasi yang tersedia di negara tersebut, misalnya dengan kapal laut.

2. Usaha penyediaan akomodasi

1. 1. *An International Visitor is any person visiting a country other than his usual place of residence for any reason other than for earning income in the country visited, and the length of stay is no more than one year (12 months). This definition covers two categories of foreign visitors, namely*

a. *"Tourist" is any visitor staying for at least 24 hours, but no more than one year, in the country visited, with the intention of visiting, and for any of these purposes: Pleasure, recreation and sports, Business, visiting friends and relatives, missions, attending meetings, conferences, visit for health reasons and study.*

b. *"Excursionist" is any visitor staying less than 24 hours in the country visited including, "Cruise Passengers", i.e. visitors arriving in a country without staying in any accommodation available in the visited country.*

2. *The business of providing accommodation is a business that provides specialty services that can be equipped with other tourism services. It includes hotel, villa, cottage, camping, caravan stop, and other accommodation that are used for tourism purposes.*

adalah usaha yang menyediakan pelayanan penginapan yang dapat dilengkapi dengan pelayanan pariwisata lainnya. Usaha penyediaan akomodasi dapat berupa hotel, vila, pondok wisata, bumi perkemahan, persinggahan karavan, dan akomodasi lainnya yang digunakan untuk tujuan pariwisata.

3. Hotel adalah penyediaan akomodasi secara harian berupa kamar-kamar di dalam satu bangunan yang dapat dilengkapi dengan jasa pelayanan makan dan minum, kegiatan hiburan dan atau fasilitas lainnya. Hotel terdiri dari hotel berbintang dan hotel non- bintang.

3. *Hotel is a daily supply of accommodation rooms within a building which can be equipped with eating and drinking services, entertainment activities and/or other facilities. Hotel consists of a classified hotel and a non-classified hotel.*

ULASAN

Sektor hotel dan pariwisata perlu juga mendapat perhatian, karena posisi geografis Kabupaten Brebes sangat menguntungkan. Selama tahun 2021-2022 terjadi pengurangan sarana akomodasi hotel di Kecamatan Brebes.

Sedangkan jumlah wisatawan domestik yang berkunjung ke Kabupaten Brebes pada tahun 2022 mengalami kenaikan dari 300.775 orang menjadi 514.787 orang atau naik 71,15 persen dibanding tahun 2021. Hal ini dikarenakan Pemberlakuan Pembatasan Kegiatan Masyarakat (PPKM) telah dicabut, sehingga banyak objek wisata yang dibuka kembali.

Objek wisata yang paling banyak dikunjungi adalah Waduk Malahayu Banjarharjo. Namun demikian penyumbang pendapatan objek wisata terbanyak pada tahun 2022 berasal dari Pantai Randusanga Indah.

DESCRIPTION

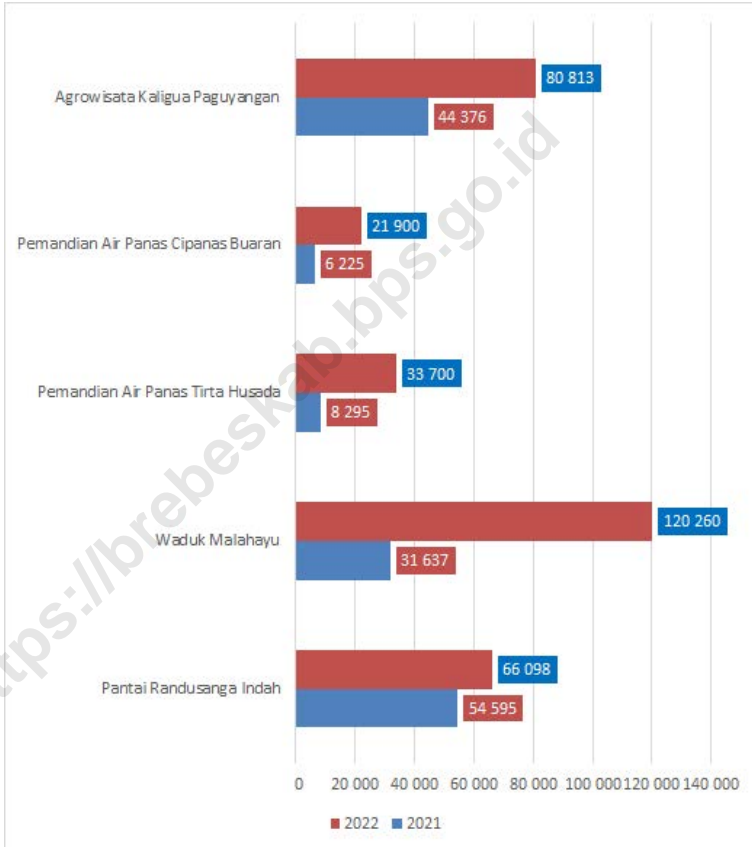
Hotel and tourism sector should also receive attention, because of its geographical position is very advantageous Brebes. During 2021-2022 there has been a reduction in hotel accommodation facilities in Brebes subdistrict.

While the number of domestic tourists visiting Brebes Regency in 2022 increased from 300.775 people into 514.787 people, increase 71,15 percent more than 2021. This was impact of 'Pembatasan Pemberlakuan Kegiatan Masyarakat' or PPKM has been lifted, so many tourist attractions have reopened.

Most of them visited Malahayu Banjarharjo's Lake. However the Randusanga Indah beach contributed most of income of all tourism in 2022.

Gambar 7.1
Figures

Jumlah Pengunjung di Objek Wisata Kabupaten Brebes, 2021 dan 2022
Number of Visitors in Brebes Tourism, 2021 and 2022



Sumber/Source : Dinas Kebudayaan dan Pariwisata Kabupaten Brebes/ Brebes Regency Culture and Tourism Office

<https://brebeskab.bps.go.id>

Tabel
Table 7.1**Jumlah Akomodasi Hotel Menurut Kecamatan di
Kabupaten Brebes, 2021 dan 2022**
**Number of Hotel Accomodations by Subdistrict in Brebes
Regency, 2021 and 2022**

Kecamatan Subdistrict	Hotel Hotels		Kamar Rooms		Tempat Tidur Beds	
	2021	2022	2021	2022	2021	2022
(1)	(2)	(3)	(4)	(5)	(6)	(7)
Salem	-	-	-	-	-	-
Bantarkawung	-	-	-	-	-	-
Bumiayu	3	3	85	85	151	151
Paguyangan	-	-	-	-	-	-
Sirampog	-	-	-	-	-	-
Tonjong	-	-	-	-	-	-
Larangan	-	-	-	-	-	-
Ketanggungan	1	1	30	30	50	50
Banjarharjo	-	-	-	-	-	-
Losari	-	-	-	-	-	-
Tanjung	1	1	30	30	56	56
Kersana	-	-	-	-	-	-
Bulakamba	4	4	112	112	151	151
Wanasari	-	-	-	-	-	-
Songgom	-	-	-	-	-	-
Jatibarang	1	1	31	31	42	42
Brebes	5	4	169	147	227	200
Kabupaten Brebes	15	14	457	435	677	650

Sumber/Source: Dinas Kebudayaan dan Pariwisata Kabupaten Brebes/ Brebes Regency Culture and Tourism Office

Tabel
Table 7.2**Jumlah Rumah Makan/Restoran Menurut Kecamatan di Kabupaten Brebes, 2021 dan 2022**
Number of Restaurants by Subdistrict in Brebes Regency, 2021 and 2022

Kecamatan Subdistrict	2021	2022
(1)	(2)	(3)
Salem	-	-
Bantarkawung	-	-
Bumiayu	6	6
Paguyangan	2	2
Sirampog	-	-
Tonjong	4	5
Larangan	-	-
Ketanggungan	2	2
Banjarharjo	2	2
Losari	-	-
Tanjung	4	4
Kersana	1	2
Bulakamba	4	4
Wanasari	1	2
Songgom	-	-
Jatibarang	3	3
Brebes	18	19
Kabupaten Brebes	47	51

Sumber/Source: Dinas Kebudayaan dan Pariwisata Kabupaten Brebes/ Brebes Regency Culture and Tourism Office

Tabel
Table 7.3

**Jumlah Wisatawan Mancanegara dan Domestik di
Kabupaten Brebes, 2018–2022**
*Number of International and Domestic Visitors in Brebes
Regency, 2018–2022*

Tahun Year	Wisatawan Visitors		Jumlah Total
	Mancanegara International	Domestik Domestic	
(1)	(2)	(3)	(4)
2018	18	1 176 867	1 176 885
2019	78	1 204 971	1 205 049
2020	-	539 800	539 800
2021	-	300 775	300 775
2022	-	514 787	514 787

Sumber/Source: Dinas Kebudayaan dan Pariwisata Kabupaten Brebes / Brebes Regency Culture and Tourism Office

Tabel
Table 7.4**Jumlah Pengunjung, Pendapatan Penjualan, dan
Pendapatan Lain di Objek Wisata Kabupaten Brebes, 2021
dan 2022**
**Number of Visitors, Sales Income, and Other Income in
Brebes Tourism, 2021 and 2022**

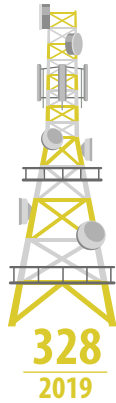
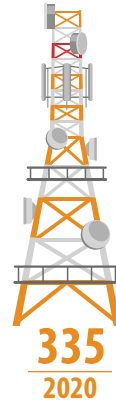


Objek Wisata <i>Tour destinations</i>	Jumlah Pengunjung <i>Visitors (Orang)</i>		Pendapatan Penjualan <i>Sales Income (Rp000)</i>		Pendapatan Lain <i>Other Income (Rp000)</i>	
	2021	2022	2021	2022	2021	2022
(1)	(2)	(3)	(4)	(5)	(6)	(7)
Pantai Randusanga Indah	54 595	66 098	226 685	287 581	50 776	301 992
Waduk Malahayu Banjarharjo	31 637	120 260	176 000	-	400 000	433 300
Pemandian Air Panas Tirta Husada	8 295	33 700	54 875	172 900	9 540	13 970
Pemandian Air Panas Cipanas Buaran	6 225	21 900	38 525	153 300	6 890	27 580
Agrowisata Kaligua Paguyangan	44 376	80 813	64 325	76 772	-	-

Sumber/Source: Dinas Kebudayaan dan Pariwisata Kabupaten Brebes/ *Brebes Regency Culture and Tourism Office*



Pada tahun 2022 Kabupaten Brebes memiliki 8 daerah blank spot total dan 5 blank spot sebagian

In 2022 Brebes Regency were are 8 total blank spot areas and 5 partial blank spot areas



Panjang Jalan Kabupaten Brebes menurut kondisi jalan, 2022

Length of the road by subdistrict and Road Conditions in Brebes Regency, 2022

- 201,51** Kondisi Baik/ *Good Conditions*
- 242,32** Kondisi Sedang/ *Average Conditions*
- 97,98** Kondisi Rusak/ *Damage Conditions*
- 98,92** Kondisi Rusak Berat/ *Savarely Damage Conditions*



PENJELASAN TEKNIS

1. **Kendaraan bermotor** adalah setiap kendaraan yang digerakkan oleh peralatan teknik yang ada pada kendaraan tersebut, biasanya digunakan untuk angkutan orang atau barang di atas jalan raya selain kendaraan yang berjalan di atas rel. Kendaraan bermotor yang dicatat adalah semua jenis kendaraan kecuali kendaraan bermotor TNI/Polri dan Korps Diplomatik.
2. **Mobil penumpang** adalah setiap kendaraan bermotor yang dilengkapi dengan tempat duduk untuk sebanyak-banyaknya delapan orang, tidak termasuk tempat duduk untuk pengemudi, baik dilengkapi atau tidak dilengkapi bagasi.
3. **Mobil bis** adalah setiap kendaraan bermotor yang dilengkapi dengan tempat duduk untuk lebih dari delapan orang, tidak termasuk tempat duduk untuk pengemudi, baik dilengkapi atau tidak dilengkapi bagasi.
4. **Mobil truk** adalah setiap kendaraan bermotor yang digunakan untuk angkutan barang, selain mobil penumpang, mobil bis dan kendaraan bermotor roda dua.
5. **Kereta api** adalah kendaraan dengan tenaga gerak (listrik, diesel atau tenaga uap) yang berjalan sendiri maupun dirangkaikan dengan kendaraan lain, yang

TECHNICAL NOTES

1. **Motor vehicles** are any kind of vehicles motorized by machine set up in those vehicles, they are usually used for transporting peoples or goods on roads except vehicles moving along a railway line. The data cover all kinds of motor vehicles except those belong to Indonesia Army Force Indonesian State Police and Diplomatic Corps.
2. **Passenger cars** are any motor vehicles with no more than eight seats, excluding seat for driver, it can be with or without hoot.
3. **Buses** are large passenger cars having seats for more than eight passengers, excluding seat for driver, it can be with or without hoot.
4. **Trucks** are any motor vehicles used to transport goods excluding passenger cars, buses, and motorcycles.
5. **Train** is a coach or a number of coaches joined together, moving along a railway line. It can be passenger train or freight train.
6. **Telecommunication** includes every transmitting, delivering and or receiving from every information

akan atau sedang bergerak di atas rel, terdiri dari kereta penumpang dan kereta barang.

6. **Telekomunikasi** adalah setiap pemancaran, pengiriman dan atau penerimaan dari setiap informasi dalam bentuk tanda tanda, isyarat, tulisan, gambar, suara dan bunyi melalui sistem kawat, optik, radio atau sistem elektromagnetik lainnya.
7. **Jaringan telekomunikasi** adalah rangkaian perangkat telekomunikasi dan kelengkapannya yang digunakan dalam berkomunikasi
8. **Kantor Pos** adalah tempat pemberi pelayanan komunikasi tertulis dan atau surat elektronik, layanan paket, layanan logistik, layanan transaksi keuangan, dan layanan keagenan pos untuk kepentingan umum. Rumah pos berfungsi sama seperti kantor pos dan kantor pos pembantu, bedanya rumah pos biasanya terletak di daerah terpencil.
9. **Internet** adalah sebuah jaringan komputer publik di seluruh dunia. Internet menyediakan akses ke sejumlah layanan komunikasi termasuk World Wide Web dan membawa email, berita, hiburan dan file data.

of marking, signal, article, picture, sound and voice through strand of wire system, optic, radio, or ather electromagnetic sytem.

7. **Telecommunication Network** *is peripheral network of telecommunication and its equipment used in the means of telecommunication.*
8. **Post Office** *is a service provider facility of written communication and or electronic mail, parcel service, logistics services, financial transaction services, and postal services to the public. Postal house has the same function as the post office and subsidiary of post office, the difference is that postal house is usually located in remote areas.*
9. **The internet** *is a worldwide public computer network. It provides access to a number of communication services including the World Wide Web and carries email, news, entertainment and data files.*

ULASAN

Jalan raya sebagai penunjang kelancaran akses transportasi di Kabupaten Brebes sebagian besar sudah pada kondisi baik yaitu sepanjang 389,51 km dari panjang total 640,73 km. Sedangkan menurut jenis permukannya, semuanya sudah disapal 288,28 km. Adapun menurut kewenangan pemerintah, sebagian besar jalan di Kabupaten Brebes merupakan jalan kabupaten sepanjang 640,73 km.

Kantor pos sebagai salah satu tempat pemberi pelayanan komunikasi yang menjangkau seluruh wilayah kecamatan di Kabupaten Brebes berjumlah sebanyak 17 kantor pos atau dengan kata lain di setiap kecamatan terdapat 1 kantor pos.

DESCRIPTION

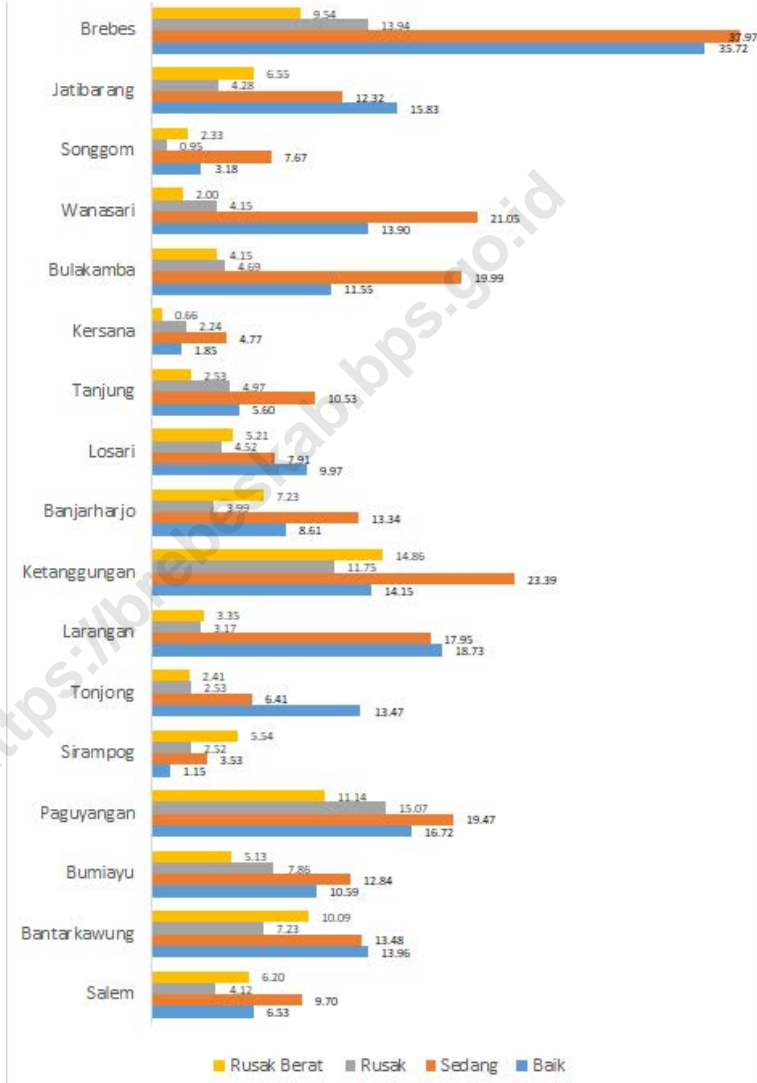
The roads were supported the transportation acces in Brebes Regency most of them in good condition, its number 389,51 km of total's road were 640,73 km. While all of the surface's roads were paved are 288,28 km. Moreover base on government authority most of the length of road in Brebes Regency is district road 640,73 km.

Post office as one of the service provider facility which can reach up to all of subdistricts in Brebes Regency were 17 post office or it's mean there ara 1 post office in a subdistrict

<https://brebeskab.bps.go.id>

Gambar 8.1
Figures

Panjang Jalan Menurut Kecamatan dan Kondisi Jalan di Kabupaten Brebes (km), 2022
Length of Roads by Subdistrict and Condition of Roads in Brebes Regency (km), 2022



Sumber/Source : Dinas Pekerjaan Umum Kabupaten Brebes

<https://brebeskab.bps.go.id>

8.1 TRANSPORTASI TRANSPORTATION

Tabel 8.1.1 Panjang Jalan¹ Menurut Kecamatan dan Tingkat Kewenangan Pemerintahan di Kabupaten Brebes (km), 2022
Length of Roads¹ by Subdistrict and Level of Government Authority in Brebes Regency (km), 2022

Kecamatan Subdistrict	Negara ² State ²	Provinsi Province	Kabupaten Regency	Jumlah Total
(1)	(2)	(3)	(4)	(5)
Salem	-	22,45	26,92	49,37
Bantarkawung	-	24,73	44,76	69,49
Bumiayu	14,00	8,35	36,42	58,77
Paguyangan	8,76	-	62,40	71,16
Sirampog	1,55	18,50	12,73	32,78
Tonjong	10,45	-	24,82	35,27
Larangan	8,14	9,23	43,20	60,57
Ketanggungan	10,26	5,43	64,15	79,84
Banjarharjo	-	27,97	33,17	61,14
Losari	3,76	7,80	27,61	39,17
Tanjung	8,10	2,30	23,63	34,03
Kersana	2,00	9,50	9,52	21,02
Bulakamba	12,30	-	40,38	52,68
Wanasari	8,32	-	41,09	49,41
Songgom	6,50	2,50	13,73	22,73
Jatibarang	-	6,00	39,00	45,00
Brebes	12,30	-	97,20	109,50
Jumlah/Total	106,44	144,76	640,73	891,93

Catatan/Note: ¹ Data tidak termasuk panjang jalan tol/Excluding toll road

² Berdasarkan Keputusan Menteri Pekerjaan Umum dan Perumahan Rakyat No. 248/KPTS/M/2016/Based on Public Work and Public Housing Ministerial Decree No. 248/KPTS/M/2016

Sumber/Source: Dinas Pekerjaan Umum

Tabel 8.1.2 Panjang Jalan Menurut Kecamatan dan Jenis Permukaan Jalan di Kabupaten Brebes (km), 2022
Length of Roads by Subdistrict and Type of Road Surface in Brebes Regency (km), 2022

Kecamatan Subdistrict	Jenis Permukaan Jalan/Type of Road Surface			Jumlah Total
	Aspal Paved	Tidak Diaspal Not Paved	Lainnya Others	
(1)		(2)	(3)	(5)
Salem	15,11	11,17	0,27	26,55
Bantarkawung	15,31	28,45	1,00	44,76
Bumiayu	22,01	12,40	2,01	36,42
Paguyangan	41,27	20,64	0,49	62,40
Sirampog	7,97	3,97	0,80	12,74
Tonjong	15,76	9,06	0,00	24,82
Larangan	12,12	31,01	0,07	43,20
Ketanggungan	19,15	39,48	5,52	64,15
Banjarharjo	9,80	23,37	0,00	33,17
Losari	12,87	14,74	0,00	27,61
Tanjung	11,06	12,57	0,00	23,63
Kersana	4,13	5,39	0,00	9,52
Bulakamba	11,18	29,20	0,00	40,38
Wanasari	12,48	28,54	0,08	41,10
Songgom	4,63	9,10	0,40	14,13
Jatibarang	24,53	13,65	0,80	38,98
Brebes	48,90	46,75	1,52	97,17
Jumlah/Total	288,28	339,49	12,96	640,73

Sumber/Source: Dinas Pekerjaan Umum

Tabel
Table 8.1.3**Panjang Jalan Menurut Kecamatan dan Kondisi Jalan di Kabupaten Brebes (km), 2022**
Length of Roads by Subdistrict and Condition of Roads in Brebes Regency (km), 2022

Kecamatan Subdistrict	Kondisi Jalan/Road Condition				Jumlah Total
	Baik Good	Sedang Average	Rusak Damage	Rusak Berat Severely Damage	
(1)	(2)	(3)	(4)	(5)	
Salem	6,53	9,70	4,12	6,20	26,55
Bantarkawung	13,96	13,48	7,23	10,09	44,76
Bumiayu	10,59	12,84	7,86	5,13	36,42
Paguyangan	16,72	19,47	15,07	11,14	62,40
Sirampog	1,15	3,53	2,52	5,54	12,74
Tonjong	13,47	6,41	2,53	2,41	24,82
Larangan	18,73	17,95	3,17	3,35	43,20
Ketanggungan	14,15	23,39	11,75	14,86	64,15
Banjarharjo	8,61	13,34	3,99	7,23	33,17
Losari	9,97	7,91	4,52	5,21	27,61
Tanjung	5,60	10,53	4,97	2,53	23,63
Kersana	1,85	4,77	2,24	0,66	9,52
Bulakamba	11,55	19,99	4,69	4,15	40,38
Wanasari	13,90	21,05	4,15	2,00	41,10
Songgom	3,18	7,67	0,95	2,33	14,13
Jatibarang	15,83	12,32	4,28	6,55	38,98
Brebes	35,72	37,97	13,94	9,54	97,17
Jumlah/Total	201,51	242,32	97,98	98,92	640,73

Sumber/Source: Dinas Pekerjaan Umum

8.2 KOMUNIKASI COMMUNICATION

Tabel 8.2.1 Jumlah Kantor Pos Pembantu Menurut Kecamatan di Kabupaten Brebes, 2019–2022
Number of Post Offices Subsidiaries by Subdistrict in Brebes Regency, 2019–2022

Kecamatan Subdistrict	2019	2020	2021	2022
(1)	(2)	(3)	(4)	(5)
Salem	1	1	1	1
Bantarkawung	1	1	1	1
Bumiayu	1	1	1	1
Paguyangan	1	1	1	1
Sirampog	1	1	1	1
Tonjong	1	1	1	1
Larangan	1	1	1	1
Ketanggungan	1	1	1	1
Banjarharjo	1	1	1	1
Losari	1	1	1	1
Tanjung	1	1	1	1
Kersana	1	1	1	1
Bulakamba	1	1	1	1
Wanasari	1	1	1	1
Songgom	1	1	1	1
Jatibarang	1	1	1	1
Brebes	1	1	1	1
Jumlah/Total	17	17	17	17

Catatan/Note: Kantor POS di Kecamatan Brebes merupakan Jenis Kantor Pos Pemeriksa

Sumber/Source: Kantor POS Brebes

Tabel
Table 8.2.2

Jumlah Menara telekomunikasi Menurut Kecamatan di Kabupaten Brebes, 2019–2022
Number of Telecommunication Towers by Subdistrict in Brebes Regency, 2019–2022

Kecamatan Subdistrict	2019	2020	2021	2022
(1)	(2)	(3)	(4)	(5)
Salem	13	13	15	15
Bantarkawung	11	11	13	13
Bumiayu	23	23	26	26
Paguyangan	14	16	19	19
Sirampog	12	12	12	12
Tonjong	16	16	16	16
Larangan	25	26	28	28
Ketanggungan	26	26	28	28
Banjarharjo	23	24	27	27
Losari	21	22	22	22
Tanjung	19	19	19	19
Kersana	10	10	10	10
Bulakamba	32	32	32	32
Wanasari	22	23	27	27
Songgom	13	13	15	15
Jatibarang	15	15	16	16
Brebes	33	34	36	36
Jumlah/Total	328	335	361	361

Sumber/Source: Dinas Komunikasi, Informatika dan Statistik Kabupaten Brebes

Tabel 8.2.3 Jumlah Daerah Blank-Spot Menurut Kecamatan di Kabupaten Brebes, 2022
Number of Blank Spot Areas by Subdistrict in Brebes Regency, 2022

Kecamatan Subdistrict	Blank Spot Total	Blank Spot Sebagian
(1)	(2)	(3)
Salem	3	1
Bantarkawung	4	1
Bumiayu	-	1
Paguyangan	1	-
Sirampog	-	-
Tonjong	-	-
Larangan	-	-
Ketanggungan	-	-
Banjarharjo	-	2
Losari	-	-
Tanjung	-	-
Kersana	-	-
Bulakamba	-	-
Wanasari	-	-
Songgom	-	-
Jatibarang	-	-
Brebes	-	-
Jumlah/Total	8	5

Sumber/Source: Dinas Komunikasi, Informatika dan Statistik Kabupaten Brebes



Pada tahun 2022 terdapat 173 unit Koperasi di Kabupaten Brebes. Jumlah tersebut mengalami penurunan dibanding tahun sebelumnya.

In 2022 number of cooperative in Brebes Regency was 173 unit and were decreased than a year ago

KOPERASI AKTIF

Jumlah Koperasi Aktif di Kabupaten Brebes Tahun 2019-2022 (unit)



JUMLAH KOPERASI

Number of Cooperative



KECAMATAN BREBES


memiliki jumlah koperasi terbanyak

99

KECAMATAN KERSANA

memiliki jumlah koperasi paling sedikit


9



Jumlah Koperasi menurut jenisnya, 2022

Number of Cooperative by kind of Cooperative

KUD	27
KPRI	48
KOPKAR	21
LAINNYA	300



PENJELASAN TEKNIS

1. Koperasi adalah badan usaha yang beranggotakan orang seorang atau badan hukum koperasi dengan melandaskan kegiatannya berdasarkan prinsip koperasi sekaligus sebagai gerakan ekonomi rakyat yang berdasar atas asas kekeluargaan.
2. Klasifikasi Koperasi adalah tolok ukur yang digunakan dalam proses penilaian berdasarkan perkembangan koperasi selama tahun buku dengan kriteria 3 sehat yaitu sehat organisasi, sehat usaha, dan sehat mental.
3. Anggota Koperasi adalah setiap warga negara Indonesia yang mampu melakukan tindakan hukum dan atau koperasi yang telah memenuhi persyaratan sebagaimana ditetapkan dalam anggaran dasar koperasi. Anggota koperasi adalah pemilik dan sekaligus pengguna jasa koperasi.
4. Koperasi berdasarkan jenis usahanya dibedakan menjadi koperasi simpan pinjam, koperasi konsumen, koperasi produsen, dan koperasi jasa.
5. Koperasi Simpan Pinjam adalah koperasi yang memiliki usaha tunggal yaitu menampung simpanan anggota dan melayani peminjaman. Anggota yang menabung akan mendapatkan imbalan jasa dan bagi peminjam dikenakan

TECHNICAL NOTES

1. *Cooperative is a business entity with the members of people or cooperative legal entity with activities are based of the cooperative principles as a form of public economy based on family principle.*
2. *Cooperative Classification is the benchmarks used in evaluation process based on the development of cooperative during the financial year by using 3 criterias; good in organizations, businesses and mental.*
3. *Cooperative Member is ever Indonesian citizen who is able to tak legal action and or cooperatives tha have fulfilled the requirements set out in the primary budget of cooperatives. Cooperative member is the owner and at the same time the user of cooperative service.*
4. *Cooperative based on the type of business can be divided into savings and loan cooperative, consumer cooperative, production cooperative, and services cooperative.*
5. *Savings and Loan Cooperative is cooperative that has a single business, which is accommodating member savings and borrowing. Member who save will get interest income and for the borrower will be charge interest expense. The*

biaya jasa. Besarnya jasa bagi penabung dan peminjam. ditentukan melalui rapat anggota.

6. Koperasi Konsumen adalah koperasi yang bidang usahanya menyediakan kebutuhan sehari hari anggota. Kebutuhan yang dimaksud misalnya kebutuhan bahan makanan, pakaian, perabot rumah tangga.
7. Koperasi Produsen adalah koperasi yang bidang usahanya membuat atau memproduksi barang.
8. Koperasi Jasa adalah koperasi yang kegiatan usahanya bergerak pada kegiatan jasa-jasa.

amount of interest income for the savers and borrowers is determined by the meeting of members.

6. *Consumer Cooperative is a cooperative which scope of business is providing the daily needs of members. The need is for example groceries, clothing, home furnishings.*
7. *Producers Cooperative is a cooperative whose scope of business is making or producing goods.*
8. *Service Cooperative is a cooperative whose business is engaged in the activity of the services*

ULASAN

Koperasi sebagai 'soko guru' perekonomian Indonesia, fungsinya semakin diperhatikan dalam berperan meningkatkan kesejahteraan masyarakat. Usaha-usaha yang dilakukan oleh Pemerintah Daerah Jawa Tengah antara lain, melakukan pemberian bantuan modal kepada koperasi dan pengusaha kecil dalam bentuk pinjaman, pembinaan koperasi di daerah perdesaan/perkotaan, pembentukan Forum Koordinasi Pembinaan Koperasi dan Pengusaha Kecil (FKPPK).

Sampai dengan tahun 2022 terdapat 173 unit koperasi di Kabupaten Brebes mengalami penurunan dibanding tahun sebelumnya. Jumlah koperasi terbanyak terdapat di Kecamatan Brebes yaitu sebanyak 50 unit. Jenis usaha koperasi terbanyak adalah koperasi Pegawai Negeri Republik Indonesia (KPRI) yaitu sebanyak 48 koperasi.

Selama tahun 2022 di Kota Tegal, sebagai sister city Kabupaten Brebes, telah terjadi sebelas bulan inflasi dan dua bulan deflasi. Inflasi tertinggi terjadi pada Bulan September yaitu sebesar 1,09 persen dengan IHK sebesar 113,84.

DESCRIPTION

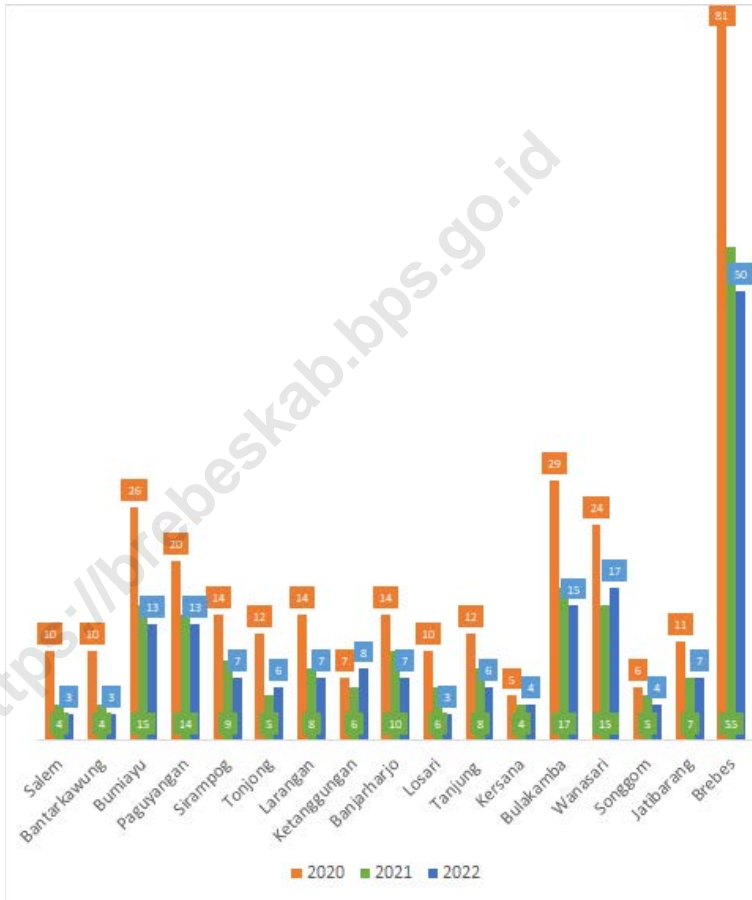
The function perative, as the pillar of Indonesian economic had to be expanded for the purpose to increase welfare society. The fund aid by Regional Development of Jawa Tengah to cooperative and small establishment consist of loan, cooperative creation of village/castle and the formation of "Forum Koordinasi Pembinaan Koperasi dan Pengusaha Kecil" are policies imposed to achieve that purpose.

Until 2022, number of cooperative in Brebes Regency was 173 were decreased than a year ago. The most number of Cooperative located in Brebes Subdistrict were 50 units. The most cooperative type of business is civil servant cooperative (KPRI) as many as 48 units.

During 2022 in Tegal Municipality as sister city of Brebes regency was happened eleven months of inflation and two months of deflation. The highest inflation happened in September was 1,09 percent with CPI was 113,84.

Gambar 9.1
Figures

Jumlah Koperasi Aktif Menurut Kecamatan di Kabupaten Brebes, 2020–2022
Number of Active Cooperative by Subdistrict in Brebes Regency, 2020–2022



Sumber/Source : Dinas Koperasi, Usaha Mikro dan Perdagangan Kabupaten Brebes

<https://brebeskab.bps.go.id>

Tabel 9.1.1 Jumlah Koperasi Aktif Menurut Kecamatan di Kabupaten Brebes, 2019–2022
Table 9.1.1 Number of Active Cooperative by Subdistrict in Brebes Regency, 2019–2022

Kecamatan Subdistrict	2019	2020	2021	2022
(1)	(2)	(3)	(4)	(5)
Salem	10	10	4	3
Bantarkawung	10	10	4	3
Bumiayu	26	26	15	13
Paguyangan	20	20	14	13
Sirampog	13	14	9	7
Tonjong	12	12	5	6
Larangan	14	14	8	7
Ketanggungan	7	7	6	8
Banjarharjo	14	14	10	7
Losari	10	10	6	3
Tanjung	12	12	8	6
Kersana	5	5	4	4
Bulakamba	28	29	17	15
Wanasari	23	24	15	17
Songgom	5	6	5	4
Jatibarang	12	11	7	7
Brebes	80	81	55	50
Kabupaten Brebes	301	305	192	173

Catatan/Note: ...

Sumber/Source: Dinas Koperasi, Usaha Mikro dan Perdagangan Kabupaten Brebes

Tabel
Table 9.1.2**Jumlah Koperasi Menurut Jenis Koperasi dan Kecamatan di Kabupaten Brebes, 2022**
Number of Cooperative by Kind of Cooperative and Subdistrict in Brebes Regency, 2022

Kecamatan Subdistrict	Jenis Koperasi/ Kind of Cooperative				Jumlah Total
	KUD	KPRI	KOPKAR	Lainnya Other	
(1)	(2)	(3)	(4)	(5)	(6)
Salem	1	1	0	12	14
Bantarkawung	1	1	0	11	13
Bumiayu	1	1	4	32	38
Paguyangan	1	1	2	25	29
Sirampog	1	1	2	11	15
Tonjong	1	1	0	18	20
Larangan	1	1	0	16	18
Ketanggungan	3	2	0	8	13
Banjarharjo	3	3	0	10	16
Losari	3	1	0	12	16
Tanjung	2	2	0	8	12
Kersana	1	2	1	5	9
Bulakamba	3	3	3	22	31
Wanasari	2	3	1	24	30
Songgom	1	0	0	9	10
Jatibarang	1	2	1	9	13
Brebes	1	23	7	68	99
Kabupaten Brebes	27	48	21	300	396

Sumber/Source: Dinas Koperasi, Usaha Mikro dan Perdagangan Kabupaten Brebes

9.2 HARGA-HARGA PRICES

Tabel 9.2.1 **Indeks Harga Konsumen per Bulan Menurut Kelompok Pengeluaran (2018=100) di Kota Tegal, 2022**
Table 9.2.1 **Consumer Price Index per Month by Expenditure Group (2018=100) in Tegal Municipality, 2022**

Bulan Month	Makanan, Minuman dan Tembakau Food, Beverages and Tobacco	Pakaian dan Alas Kaki Clothing and Footwear	Perumahan, Air, Listrik, dan Bahan Bakar Rumah Tangga Housing, Water, Electricity, and Household Fuels
(1)	(2)	(3)	(4)
Januari/January	110,43	110,73	105,90
Februari/February	109,80	111,07	105,80
Maret/March	112,29	111,09	105,89
April/April	113,51	112,15	106,51
Mei/May	115,47	112,53	106,93
Juni/June	117,64	112,65	107,17
Juli/July	118,9	112,75	107,27
Agustus/August	116,06	112,83	107,32
September/September	116,4	113,17	107,32
Oktober/October	115,78	113,17	107,51
November/November	116,41	113,17	107,52
Desember/December	118,46	113,19	107,52

Lanjutan Tabel/Continued Table 9.2.1

Bulan Month	Perlengkapan, Peralatan, dan Pemeliharaan Rutin Rumah Tangga Furnishing, Household Equipment and Routine Household Maintenance	Kesehatan Health	Transportasi Transport
(1)	(5)	(6)	(7)
Januari/January	110,22	111,98	106,02
Februari/February	111,65	112,03	107,55
Maret/March	111,73	112,03	107,48
April/April	112,16	112,98	110,39
Mei/May	112,87	112,89	112,83
Juni/June	113,26	113,03	111,35
Juli/July	113,42	113,11	111,47
Agustus/August	113,58	113,03	111,49
September/September	114,14	113,57	122,17
Oktober/October	114,47	114,1	122,69
November/November	114,51	114,56	122,71
Desember/December	114,43	114,56	123,21

Lanjutan Tabel/*Continued Table* 9.2.1

Bulan Month	Informasi, Komunikasi, dan Jasa Keuangan Information, Communication and Financial Services	Rekreasi, Olahraga, dan Budaya Recreation, Sport, and Culture	Pendidikan Education
(1)	(8)	(9)	(10)
Januari/ <i>January</i>	101,81	112,99	104,17
Februari/ <i>February</i>	101,84	113,13	104,68
Maret/ <i>March</i>	101,76	113,27	104,69
April/ <i>April</i>	101,74	113,58	104,76
Mei/ <i>May</i>	101,73	116,07	104,76
Juni/ <i>June</i>	101,71	116,12	104,93
Juli/ <i>July</i>	101,65	117,09	106,84
Agustus/ <i>August</i>	101,65	117,38	106,84
September/ <i>September</i>	101,59	117,87	107,33
Oktober/ <i>October</i>	101,02	117,86	107,33
November/ <i>November</i>	100,94	117,82	107,5
Desember/ <i>December</i>	100,94	117,92	107,5

Lanjutan Tabel/Continued Table 9.2.1

Bulan Month	Penyediaan Makanan dan Minuman/Restoran Food and Beverage Services/Restaurant	Perawatan Pribadi dan Jasa Lainnya Personal Care and Other Services	Umum General
(1)	(11)	(12)	(13)
Januari/January	110,18	113,54	108,65
Februari/February	110,37	115,91	108,86
Maret/March	111,41	117,87	109,83
April/April	111,62	119,64	110,82
Mei/May	112,62	120,19	111,96
Juni/June	113,68	120,11	112,67
Juli/July	114,71	120,66	113,34
Agustus/August	115,03	121,47	112,61
September/September	115,21	122,04	113,84
Oktober/October	115,25	122,08	113,76
November/November	115,25	122,7	114
Desember/December	115,25	123,57	114,7

Sumber/Source: BPS, Survei Harga Konsumen/BPS-Statistics Indonesia, Consumer Price Survey

Tabel
Table 9.4**Inflasi Harga Konsumen (Persen) per Bulan Menurut
Kelompok Pengeluaran¹ di Kota Tegal² (2018=100), 2022**
**Monthly Consumer Price Inflation (Percent) by Expenditure¹
Group in Tegal² Municipality (2018=100), 2022**

Bulan Month	Makanan, Minuman dan Tembakau Food, Beverages and Tobacco	Pakaian dan Alas Kaki Clothing and Footwear	Perumahan, Air, Listrik, dan Bahan Bakar Rumah Tangga Housing, Water, Electricity, and Household Fuels
(1)	(2)	(3)	(4)
Januari/January	1,57	0,23	-0,06
Februari/February	-0,57	0,31	-0,09
Maret/March	2,27	0,02	0,09
April/April	1,09	0,95	0,59
Mei/May	1,73	0,34	0,39
Juni/June	1,88	0,11	0,22
Juli/July	1,07	0,09	0,09
Agustus/August	-2,39	0,07	0,05
September/September	0,29	0,30	0,00
Oktober/October	-0,53	0,00	0,18
November/November	0,54	0,00	0,01
Desember/December	1,76	0,02	0,00

Lanjutan Tabel/*Continued Table 9.2.2*

Bulan Month	Perlengkapan, Peralatan, dan Pemeliharaan Rutin Rumah Tangga Furnishing, Household Equipment and Routine Household Maintenance	Kesehatan Health	Transportasi Transport
(1)	(5)	(6)	(7)
Januari/January	1,03	0,19	0,18
Februari/February	1,30	0,04	1,44
Maret/March	0,07	0,00	-0,07
April/April	0,38	0,85	2,71
Mei/May	0,63	-0,08	2,21
Juni/June	0,35	0,12	-1,31
Juli/July	0,14	0,07	0,11
Agustus/August	0,14	-0,07	0,02
September/September	0,49	0,48	9,58
Oktober/October	0,29	0,47	0,43
November/November	0,03	0,40	0,02
Desember/December	-0,07	0,00	0,41

Lanjutan Tabel/*Continued Table* 9.2.2

Bulan Month	Informasi, Komunikasi, dan Jasa Keuangan Information, Communication and Financial Services	Rekreasi, Olahraga, dan Budaya Recreation, Sport, and Culture	Pendidikan Education
(1)	(8)	(9)	(10)
Januari/ <i>January</i>	2,62	0,13	0,01
Februari/ <i>February</i>	0,03	0,12	0,49
Maret/ <i>March</i>	-0,08	0,12	0,01
April/ <i>April</i>	-0,02	0,27	0,07
Mei/ <i>May</i>	-0,01	2,19	0,00
Juni/ <i>June</i>	-0,02	0,04	0,16
Juli/ <i>July</i>	-0,06	0,84	1,82
Agustus/ <i>August</i>	0,00	0,25	0,00
September/ <i>September</i>	-0,06	0,42	0,46
Oktober/ <i>October</i>	-0,56	-0,01	0,00
November/ <i>November</i>	-0,08	-0,03	0,16
Desember/ <i>December</i>	0,00	0,08	0,00

Lanjutan Tabel/*Continued Table 9.2.2*

Bulan Month	Penyediaan Makanan dan Minuman/Restoran Food and Beverage Services/Restaurant	Perawatan Pribadi dan Jasa Lainnya Personal Care and Other Services	Umum General
(1)	(11)	(12)	(13)
Januari/January	0,02	0,74	0,70
Februari/February	0,17	2,09	0,19
Maret/March	0,94	1,69	0,89
April/April	0,19	1,50	0,90
Mei/May	0,90	0,46	1,03
Juni/June	0,94	-0,07	0,63
Juli/July	0,91	0,46	0,59
Agustus/August	0,28	0,67	-0,64
September/September	0,16	0,47	1,09
Oktober/October	0,03	0,03	-0,07
November/November	0,00	0,51	0,21
Desember/December	0,00	0,71	0,61

Catatan/ Notes: ¹ Pengeluaran dikelompokkan menurut Classification of Individual Consumption According to Purpose (COICOP)/
Expenditure is grouped by Classification of Individual Consumption According to Purpose (COICOP)

² Penghitungan inflasi di Kabupaten Brebes menggunakan penghitungan BPS Kota Tegal sebagai sister city dengan
dasar pertimbangan kemiripan pola konsumsi masyarakat Kabupaten Brebes dengan Kota Tegal

Sumber/ Source: BPS, Survei Harga Konsumen/ BPS-Statistics Indonesia, Consumer Price Surve



Pada tahun 2022 pengeluaran kelompok makanan memiliki angka lebih tinggi dibandingkan pengeluaran kelompok bukan makanan, yaitu **kelompok makanan sebesar 55,61%** dan kelompok **bukan makanan 44,39%**.

In 2022 the expenditure of food has a higher rate than expenditures of non food, a group of food amounted to 55,61 percent and non food groups amounted to 44,39 percent.

**Rata-rata pengeluaran per kapita
Sebulan Menurut Kelompok Makanan
2022**

*Monthly Average Expenditure per Capita
by Food Commodity Group (rupiahs)*

2022 Rp. 572.734

2021 Rp. 523.496



**Rata-rata pengeluaran per kapita
Sebulan Menurut Kelompok Non Makanan
2022**

*Monthly Average Expenditure per Capita
by Non Food Commodity Group (rupiahs)*

2022 Rp. 1.029.955


2021 Rp. 975.752



KELOMPOK MAKANAN

Pada kelompok makanan, kelompok makanan dan minuman jadi, kelompok tembakau dan sirih serta kelompok padi-padian memiliki angka pengeluaran per kapita tertinggi, yaitu masing-masing sebesar **22,04% , 8,97% dan 5,44%**

In the group of Food prepare food and beverages, tobacco and betel as well as cereals have the highest per capita, spending figures were 22,04 percent; 8,97 percent ; and 5,44 percent



KELOMPOK BUKAN MAKANAN

Pada kelompok bukan makanan kelompok perumahan dan fasilitas rumah tangga memiliki angka pengeluaran per kapita tertinggi yaitu **20,94%** disusul oleh aneka komoditas dan jasa sebesar **11,21%**

In the group of non food, housing and household facilities has the highest per capita spending figure is 20,94 percent, followed by goods and services amounted to 11,21 percent



PENJELASAN TEKNIS

1. **Pengeluaran rata-rata per kapita** adalah biaya yang dikeluarkan untuk konsumsi semua anggota rumah tangga selama sebulan baik yang berasal dari pembelian, pemberian maupun produksi sendiri dibagi dengan banyaknya anggota rumah tangga dalam rumah tangga tersebut.
2. **Konsumsi rumah tangga** dibedakan atas konsumsi makanan dan non makanan tanpa memperhatikan asal barang dan terbatas pada pengeluaran untuk kebutuhan rumah tangga saja, tidak termasuk konsumsi/pengeluaran untuk keperluan usaha atau yang diberikan kepada pihak lain.
3. **Referensi waktu untuk Pengeluaran Makanan** dihitung selama seminggu terakhir. Sedangkan **referensi waktu konsumsi bukan makanan** dihitung sebulan dan setahun terakhir. Baik konsumsi makanan maupun bukan makanan selanjutnya dikonversikan ke dalam pengeluaran rata-rata sebulan.

TECHNICAL NOTES

1. **Per capita Average Expenditure** is the cost spent for all household members consumption during the month, whether from purchasing, giving or own production, divided by the number of household members in the household.
2. **The household consumption** consist of food consumption and non food consumption without look at the source of them and is limited only on the household needs, not included the business expenditures or to be given away.
3. **The reference periode of food consumption** is one week. While for **the reference periode of non food consumption** were either one month and one year. Either the food consumption and non food consumption were converted per month average expenditure.

<https://brebeskab.bps.go.id>

ULASAN

Pada tahun 2022 pengeluaran kelompok makanan memiliki angka lebih tinggi dibandingkan pengeluaran kelompok bukan makanan, yaitu kelompok makanan sebesar 55,61 persen dan kelompok bukan makanan 44,39 persen.

Pada kelompok makanan, kelompok makanan dan minuman jadi, kelompok tembakau dan sirih serta kelompok padi-padian memiliki angka pengeluaran per kapita tertinggi, yaitu masing-masing sebesar 22,04 persen; 8,97 persen dan 5,44 persen.

Sedangkan pada kelompok bukan makanan, kelompok perumahan dan fasilitas rumah tangga memiliki angka pengeluaran per kapita tertinggi yaitu 20,94 persen disusul oleh aneka komoditas dan jasa sebesar 11,21 persen. Dalam kelompok aneka barang dan jasa termasuk juga pengeluaran untuk pendidikan dan kesehatan.

Jika dilihat dari golongan kelompok pengeluaran perkapita per bulan, sebagian besar penduduk berada pada kelompok pengeluaran Rp500.000,- s.d Rp749.999,- yaitu sebanyak 26,68 persen diikuti oleh kelompok pengeluaran Rp1.000.000,- s.d Rp1.499.999,- sebanyak 21,17 persen dan kelompok Rp750.000- s.d Rp999.999,- sebanyak 18,44 persen.

DESCRIPTION

In 2022 the expenditure of food has a higher rate than expenditures of non food, a group of food amounted to 55,61 percent and non food groups amounted to 44,39 percent.

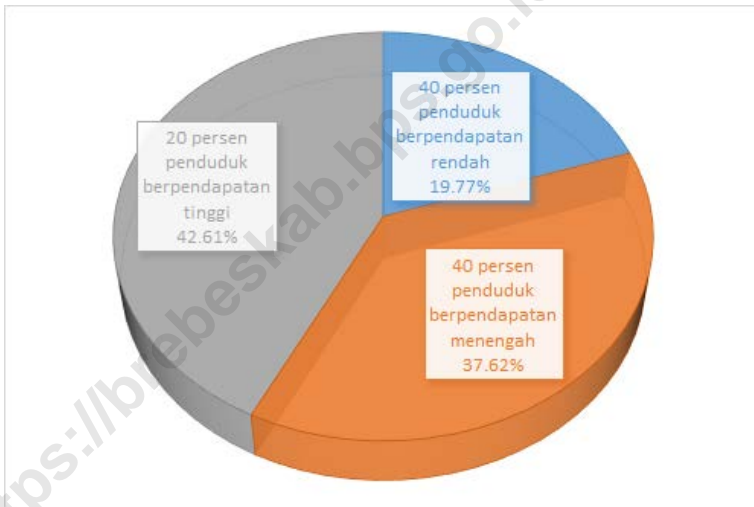
In the group of food prepare food and beverages, tobacco and betel as well as cereals have the highest per capita spending figures were 22,04 percent; 8,97 percent and 5,44 percent.

While in the group of non-food, housing and household facilities has the highest per capita spending figure is 20,94 percent, followed by goods and services amounted to 11,21 percent. In the group miscellaneous goods and services as well as spending on education and health.

If look at the per capita spending group a month, most of population were on 500.000 rupiachs to 749.999 rupiachs spending group amounted 26,68 percent followed by 1.000.000 rupiachs to 1.499.999 rupiachs spending group amounted 21,68 percent and 750.000 rupiachs to 999.999 rupiachs amounted 18,44 percent.

Gambar 10.1
Figures

Rata-rata Pengeluaran per Kapita Sebulan Menurut Distribusi Pengeluaran Kriteria Bank Dunia di Kabupaten Brebes (persen), 2022
Monthly Average Expenditure Per Capita by Distribution of Expenditure Criteria for the World Bank in Brebes Regency (percent), 2022



Sumber/Source : BPS, Survei Sosial Ekonomi Nasional (Susenas) Maret 2022 dan Maret 2022/BPS-Statistics Indonesia, National Socioeconomic Survey

<https://brebeskab.bps.go.id>

Tabel
Table 10.1

Rata-rata Pengeluaran per Kapita Sebulan Menurut Kelompok Komoditas (rupiah) di Kabupaten Brebes, 2021 dan 2022
Monthly Average Expenditure per Capita by Commodity Group (rupiahs) in Brebes Regency, 2021 and 2022

Kelompok Komoditas/Commodity Group	2021	2022
(1)	(2)	(3)
Makanan/Food		
Padi-padian/ <i>Cereals</i>	55.716	55.999
Umbi-umbian/ <i>Tubers</i>	3.606	2.922
Ikan/udang/cumi/kerang/ <i>Fish/shrimp/common squid/shells</i>	17.684	18.955
Daging/ <i>Meat</i>	17.696	17.575
Telur dan susu/ <i>Eggs and milk</i>	24.448	25.639
Sayur-sayuran/ <i>Vegetables</i>	37.142	34.632
Kacang-kacangan/ <i>Legumes</i>	12.745	15.002
Buah-buahan/ <i>Fruits</i>	19.932	22.657
Minyak dan kelapa/ <i>Oil and coconut</i>	10.861	14.966
Bahan minuman/ <i>Beverage stuffs</i>	18.371	19.276
Bumbu-bumbuan/ <i>Spices</i>	13.550	13.784
Konsumsi lainnya/ <i>Miscellaneous food items</i>	11.275	11.971
Makanan dan minuman jadi/ <i>Prepared food and beverages</i>	195.633	227.013
Rokok/ <i>Cigarettes</i>	84.838	92.342
Jumlah makanan/Total food	523.496	572.734
Bukan makanan/Non-food		
Perumahan dan fasilitas rumah tangga/ <i>Housing and household facilities</i>	204.392	215.626
Aneka barang dan jasa/ <i>Goods and services</i>	133.036	115.509
Pakaian, alas kaki, dan tutup kepala/ <i>Clothing, footwear, and headgear</i>	24.364	23.122
Barang tahan lama/ <i>Durable goods</i>	45.352	48.685
Pajak, pungutan, dan asuransi/ <i>Taxes and insurance</i>	30.185	37.916
Keperluan pesta dan upacara/kenduri/ <i>Parties and ceremonies</i>	14.927	16.364
Jumlah bukan makanan/Total non-food	452.257	457.221
Jumlah/Total	975.752	1.029.955

Sumber/Source: BPS, Survei Sosial Ekonomi Nasional (Susenas) Maret 2022 dan Maret 2022/BPS-Statistics Indonesia, National Socioeconomic Survey

Tabel
Table 10.2**Persentase Pengeluaran per Kapita Sebulan Menurut Kelompok Komoditas di Kabupaten Brebes, 2021 dan 2022**
Percentage of Monthly Expenditure per Capita by Commodity Group in Brebes Regency, 2021 and 2022

Kelompok Komoditas/Commodity Group	2021	2022
(1)	(2)	(3)
Makanan/Food		
Padi-padian/ <i>Cereals</i>	5,71	5,44
Umbi-umbian/ <i>Tubers</i>	0,37	0,28
Ikan/udang/cumi/kerang/ <i>Fish/shrimp/common squid/shells</i>	1,81	1,84
Daging/ <i>Meat</i>	1,81	1,71
Telur dan susu/ <i>Eggs and milk</i>	2,51	2,49
Sayur-sayuran/ <i>Vegetables</i>	3,81	3,36
Kacang-kacangan/ <i>Legumes</i>	1,31	1,46
Buah-buahan/ <i>Fruits</i>	2,04	2,20
Minyak dan kelapa/ <i>Oil and coconut</i>	1,11	1,45
Bahan minuman/ <i>Beverage stuffs</i>	1,88	1,87
Bumbu-bumbuan/ <i>Spices</i>	1,39	1,34
Konsumsi lainnya/ <i>Miscellaneous food items</i>	1,16	1,16
Makanan dan minuman jadi/ <i>Prepared food and beverages</i>	20,05	22,04
Rokok/ <i>Cigarettes</i>	8,69	8,97
Jumlah makanan/Total food	53,65	55,61
Bukan makanan/Non-food		
Perumahan dan fasilitas rumah tangga/ <i>Housing and household facilities</i>	20,95	20,94
Aneka barang dan jasa/ <i>Goods and services</i>	13,63	11,21
Pakaian, alas kaki, dan tutup kepala/ <i>Clothing, footwear, and headgear</i>	2,50	2,24
Barang tahan lama/ <i>Durable goods</i>	4,65	4,73
Pajak, pungutan, dan asuransi/ <i>Taxes and insurance</i>	3,09	3,68
Keperluan pesta dan upacara/kenduri/ <i>Parties and ceremonies</i>	1,53	1,59
Jumlah bukan makanan/Total non-food	46,35	44,39
Jumlah/Total	100,00	100,00

Catatan/Note: ...

Sumber/Source: BPS, Survei Sosial Ekonomi Nasional (Susenas) Maret 2022 dan Maret 2022/BPS-Statistics Indonesia, National Socioeconomic Survey

Tabel
Table 10.3**Persentase Penduduk Menurut Golongan Pengeluaran Per Kapita Sebulan di Kabupaten Brebes, 2022**
Percentage of Population by Class of Monthly Expenditure per Capita in Brebes Regency, 2022

Golongan Pengeluaran Per Kapita Sebulan (rupiah) Class of Monthly Expenditure per Capita (rupiahs)	Persentase Penduduk Percentage of Population
(1)	(2)
< 150 000	-
150 000–199 999	-
200 000–299 999	0,70
300 000–499 999	17,89
500 000–749 999	26,68
750 000–999 999	18,44
1 000 000–1 499 999	21,17
> 1 500 000	15,12
Jumlah/Total	100,00

Sumber/Source: BPS, Survei Sosial Ekonomi Nasional (Susenas) Maret/BPS-Statistics Indonesia, National Socioeconomic Survey March

Tabel
Table 10.3.1

Rata-rata Pengeluaran per Kapita Sebulan Menurut Distribusi Pengeluaran Kriteria Bank Dunia di Kabupaten Brebes (persen), 2022
Monthly Average Expenditure Per Capita by Distribution of Expenditure Criteria for the World Bank in Brebes Regency (percent), 2022

Distribusi Pengeluaran <i>Distribution of Expenditure</i>	Persentase Penduduk <i>Percentage of Population</i>
(1)	(2)
40 persen penduduk berpendapatan rendah/40 percent of the population is low income	19,77
40 persen penduduk berpendapatan menengah/40 percent of the population is middle income	37,61
20 persen penduduk berpendapatan tinggi/20 percent of the population is high income	42,61
Jumlah/Total	100,00

Sumber/Source: BPS, Survei Sosial Ekonomi Nasional (Susenas) Maret/BPS-Statistics Indonesia, National Socioeconomic Survey March

PASAR

Pasar adalah lembaga ekonomi tempat bertemunya pembeli dan penjual baik langsung maupun tidak langsung untuk melakukan transaksi perdagangan (UU No. 7 Tahun 2014 Tentang Perdagangan)

The market is an economic institution where buyers and sellers meet, both directly and indirectly to conduct trade transactions (Law No. 7 of 2014 on Trade)

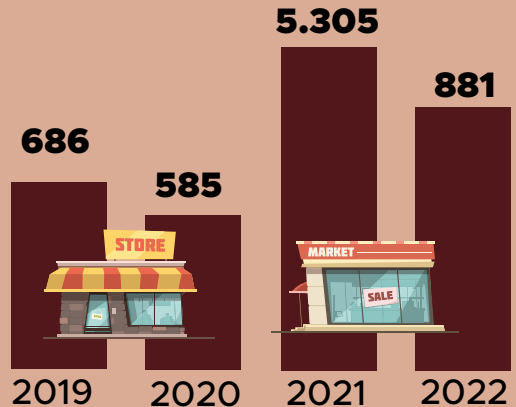


Pasar sebagai sarana perdagangan, pada tahun 2022 banyaknya pasar sebanyak 25 unit

The market as a means of trade spread throughout in 2022 the number reached 25 unit

Jumlah perusahaan menurut badan hukum di Kabupaten Brebes Tahun 2019-2022

Number of Establishment by Type of Bussiness Entity in Brebes Regency, 2019-2022



PENJELASAN TEKNIS

1. Pasar adalah lembaga ekonomi tempat bertemunya pembeli dan penjual, baik langsung maupun tidak langsung untuk melakukan transaksi perdagangan (UU No.7 Tahun 2014 Tentang Perdagangan).
2. Pasar Rakyat adalah tempat usaha yang ditata, dibangun dan dikelola oleh pemerintah daerah, swasta, badan usaha milik negara dan/atau badan usaha milik pemerintah daerah, dapat berupa toko, kios, los dan tenda yang dimiliki/dikelola oleh pedagang kecil dan menengah, swadaya masyarakat, atau koperasi serta usaha mikro, kecil dan menengah, dengan proses jual beli barang melalui tawar-menawar (UU No.7 Tahun 2014 Tentang Perdagangan).
3. Toko Swalayan adalah toko dengan sistem pelayanan mandiri, menjual jenis barang secara eceran yang berbentuk mini market, supermarket, departmen store, hypermarket ataupun grosir yang berbentuk perkulakan (UU No.7 Tahun 2014 Tentang Perdagangan).

TECHNICAL NOTES

1. *The market is an economic institution where buyers and sellers meet, both directly and indirectly to conduct trade transactions (Law No.7 of 2014 on Trade)*
2. *People Market is a place of business that is organized, built and managed by local government, private sector, state-owned business entity and / or regional government-owned business entity, can be in the form of shops, kiosks, booths and tents owned / managed by small and medium-sized traders, self-help community, or cooperatives as well as micro, small and medium businesses, with the process of buying and selling goods through bargaining (Law No.7 of 2014 on Trade).*
3. *Supermarkets are self-service shops, selling retail items in the form of mini markets, supermarkets, department stores, hypermarkets or wholesalers in the form of grocery (Law No.7 of 2014 on Trade).*

<https://brebeskab.bps.go.id>

ULASAN

Sebagai perlintasan antara jalur selatan, barat dan timur menjadikan posisi Kabupaten Brebes sangat penting dalam dunia perdagangan. Pasar sebagai sarana perdagangan tersebar di seluruh kecamatan, pada tahun 2022 jumlah pasar mencapai 25 unit.

Jumlah perusahaan berbadan hukum yang ada di kabupaten Brebes tahun 2022 paling banyak berupa CV/ Firma yaitu 395 perusahaan dari total 881 perusahaan.

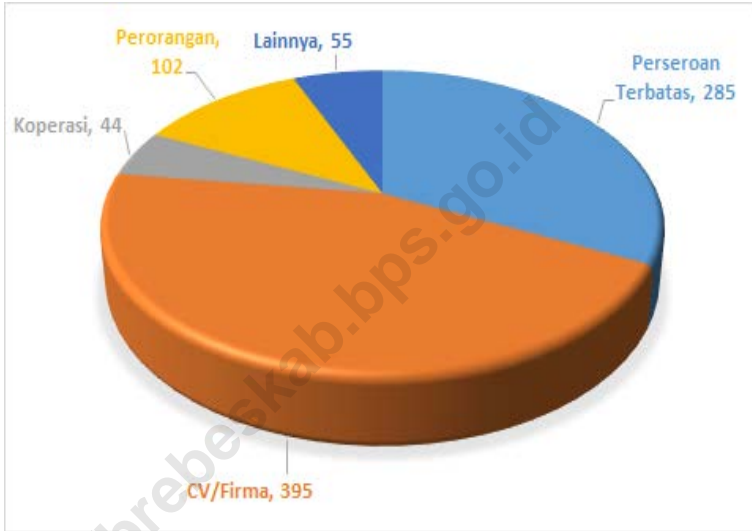
DESCRIPTION

As a crossing between lanes to the south, west and east made the position Brebes very important in world trade. The market as a means of trade spread throughout the district, in 2022 the number reached 25 markets.

While the number of establishment by business entity in Brebes regency 2022 were dominated of CV/Firm which 395 unit that total of establishment were 881 unit.

Gambar 11.1
Figures

**Jumlah Perusahaan Menurut Badan Hukum di
Kabupaten Brebes, 2022**
*Number of Establishments by Type of Bussiness Entity in
Brebes Regency, 2022*



Sumber/Source : Dinas Penanaman Modal dan Pelayanan Terpadu Satu Pintu Kabupaten Brebes

<https://brebeskab.bps.go.id>

Tabel
Table 11.1

**Jumlah Sarana Perdagangan Menurut Jenisnya di
Kabupaten Brebes, 2019–2022**
**Number of Trading Facilities by Type of Facility in Brebes
Regency, 2019–2022**

Jenis Sarana Perdagangan <i>Type of Trading Facilities</i>	2019	2020	2021	2022
(1)	(2)	(3)	(4)	(5)
Pasar/Market	25	25	25	25
Toko/Store	-	-	-	-
Kios	-	-	-	-
Warung	-	-	-	-
Jumlah/Total	25	25	25	25

Catatan/Note: 1. Toko yang tercatat hanya yang berijin
2. Kios yang tercatat yang berada di pasar

Sumber/Source: Dinas Koperasi, Usaha Mikro, dan Perdagangan Kabupaten Brebes

Tabel
Table 11.2**Jumlah Perusahaan Menurut Badan Hukum di Kabupaten Brebes, 2019–2022**
Number of Establishments by Type of Bussiness Entity in Brebes Regency, 2019–2022

Jenis Perusahaan <i>Type of Establishment</i>	2019	2020	2021	2022
(1)	(2)	(3)	(4)	(5)
Perseroan Terbatas	176	55	375	285
CV/Firma	347	278	548	395
Koperasi	15	31	19	44
Perorangan	143	202	4 336	102
Lainnya	5	19	27	55
Jumlah/Total	686	585	5 305	881

Sumber/Source: Dinas Penanaman Modal dan Pelayanan Terpadu Satu Pintu Kabupaten Brebes

Laju Pertumbuhan PDRB Atas Dasar Harga Konstan (2010) Menurut Lapangan Usaha di Kabupaten Brebes (Persen)

INDUSTRI

7,36 %

PDRB Atas Dasar Harga Berlaku 2022
RP. 53.771,06 (Miliar Rupiah)

PDRB Atas Dasar Harga Konstan 2022
RP. 35.414,76 (Miliar Rupiah)

Laju Pertumbuhan PDRB 2022 (Y-Y)
Atas Dasar harga Konstan 2010
Menurut Lapangan Usaha 2022 5,61%

PERTANIAN

3,57 %

LAINNYA

1,72 %

PERDAGANGAN

4,50 %

Pada Tahun 2022, Laju Pertumbuhan Ekonomi di Kabupaten Brebes adalah 5,61 persen lebih tinggi jika dibandingkan dengan pertumbuhan ekonomi tahun sebelumnya

In 2022, the economic growth rate of Brebes Regency is 5,61 percent more than the previous years economic growth.

PENJELASAN TEKNIS

1. Produk Domestik Bruto pada tingkat nasional serta Produk Domestik Regional Bruto (PDRB) pada tingkat regional (provinsi/ Kabupaten) menggambarkan kemampuan suatu wilayah untuk menciptakan nilai tambah pada suatu waktu tertentu. Untuk menyusun PDB maupun PDRB digunakan 2 pendekatan, yaitu lapangan usaha dan pengeluaran. Keduanya menyajikan komposisi data nilai tambah dirinci menurut sumber kegiatan ekonomi (lapangan usaha) dan menurut komponen penggunaannya. PDB maupun PDRB dari sisi lapangan usaha merupakan penjumlahan seluruh komponen nilai tambah bruto yang mampu diciptakan oleh sektor-sektor ekonomi atas berbagai aktivitas produksinya. Sedangkan dari sisi pengeluaran menjelaskan tentang penggunaan dari nilai tambah tersebut.
2. PDB menurut lapangan usaha mengalami perubahan klasifikasi dari 9 lapangan usaha menjadi 17 lapangan usaha. PDB menurut lapangan usaha dirinci menurut total nilai tambah dari seluruh sektor ekonomi yang mencakup lapangan usaha Pertanian, Kehutanan, dan Perikanan; Pertambangan dan Penggalian; Industri Pengolahan; Pengadaan Listrik dan Gas; Pengadaan Air, Pengelolaan Sampah, Limbah dan Daur Ulang; Konstruksi; Perdagangan Besar

TECHNICAL NOTES

1. *The basic measure of the value added arising from economic activity is known as Gross Domestic Product at the national level and Gross Regional Domestic Product (GRDP) at the regional level (provinces/ regencies/ municipalities). To compile these statistics, two approaches have been used, i.e. "production approach" and "expenditure approach". The first approach is to measure value added produced by various kinds of economic activities, while the second approach is to measure final uses of the country's output. In other words, GDP/ GRDP is the sum of total value added produced by all economic industries (activities) and the way of using it.*
2. *GDP by industry classification changes from 9 sectors to 17 industries. GDP by industry is classified by types of economic activities such as Agriculture, Forestry and Fishing; Mining and Quarrying; Manufacturing; Electricity and Gas; Water supply, Sewerage, Waste Management and Remediation Activities; Construction; Wholesale and Retail Trade; Repair of Motor Vehicles and Motorcycles; Transportation and Storage; Accommodation and Food Service Activities; Information and Communication; Financial and*

- dan Eceran, Reparasi Mobil dan Sepeda Motor; Transportasi dan Pergudangan; Penyediaan Akomodasi dan Makan Minum; Informasi dan Komunikasi; Jasa Keuangan dan Asuransi; Real Estate; Jasa Perusahaan; Administrasi Pemerintahan, Pertahanan dan Jaminan Sosial Wajib; Jasa Pendidikan; Jasa Kesehatan dan Kegiatan Sosial; dan Jasa lainnya.
3. PDB menurut pengeluaran mengalami perubahan klasifikasi dimana pengeluaran konsumsi Lembaga Non Profit yang Melayani Rumah Tangga (LNPR) yang sebelumnya termasuk bagian dari pengeluaran konsumsi rumah tangga menjadi komponen terpisah. Sehingga klasifikasi PDB menurut pengeluaran dirinci menjadi 7 komponen yaitu komponen pengeluaran konsumsi rumah tangga, pengeluaran konsumsi LNPR, pengeluaran konsumsi pemerintah, pembentukan modal tetap bruto, perubahan inventori, ekspor barang dan jasa, dan impor.
 4. Laju pertumbuhan Produk Domestik Bruto diperoleh dari perhitungan PDB atas dasar harga konstan. Diperoleh dengan cara mengurangi nilai PDB pada tahun ke-n terhadap nilai pada tahun ke-n-1 (tahun sebelumnya), dibagi dengan nilai pada tahun ke-n-1, dikalikan dengan 100 persen. Laju pertumbuhan menunjukkan perkembangan agregat pendapatan dari satu waktu tertentu terhadap waktu sebelumnya.
- Insurance Activities; Real Estate Activities; Business Activities; Public Administration; Defence and Compulsory Social Security; Education; Human Health and Social Work Activities; and Other Services Activities.*
3. *GDP by expenditure classification changes where consumption expenditure Non-profit Institutions Serving Households (NPISH) previously included as part of household consumption expenditure is taken out into separate component. So that, GDP by type of expenditures is classified into: household consumption expenditure, NPISH consumption expenditure, government consumption expenditure, gross fixed capital formation, changes in inventories, exports of goods and services, and imports of goods and services.*
 4. *Growth rate of Gross Domestic Product is derived from GDP at constant market prices. It is obtained by subtracting the value of GDP year n with the value of GDP year n-1, divided by the value of GDP year n-1 then multiplied by 100 percent. The growth rate of GDP explains the income growth*

ULASAN

Pada tahun 2022 laju pertumbuhan ekonomi Kabupaten Brebes adalah 5,61 persen lebih tinggi jika dibandingkan pertumbuhan ekonomi tahun sebelumnya. Kelompok transportasi dan perdagangan merupakan sektor yang tumbuh paling tinggi yaitu 53,98 persen, disusul kelompok penyediaan akomodasi dan makan minum sebesar 14,88 persen dan pengadaan Air; Pengelolaan Sampah, Limbah, dan Daur Ulang serta Penyediaan akomodasi dan makan minum masing-masing sebesar dan 10,49 persen.

Dilihat dari struktur ekonominya, Kabupaten Brebes masih didominasi oleh kelompok usaha pertanian, kehutanan dan perikanan, dimana menyumbang 36,01 persen terhadap perekonomian Brebes. Kelompok usaha selanjutnya yang menyumbang besar adalah industri pengolahan yang menyumbang 17,99 persen.

Pada PDRB menurut komponen pengeluaran, sumbangan yang terbesar adalah untuk pengeluaran konsumsi rumah tangga. Menurut harga berlaku, tahun 2022 konsumsi rumah tangga mempunyai kontribusi terbesar dari total PDRB Kabupaten Brebes yaitu senilai 40.675,241 milyar rupiah. Dibandingkan tahun sebelumnya nilai tersebut naik 9,48 persen. Jika didasarkan harga konstan tahun 2010 nilainya mencapai 25.716,25 milyar rupiah, naik sebesar 5,06 persen dibanding tahun 2022

DESCRIPTION

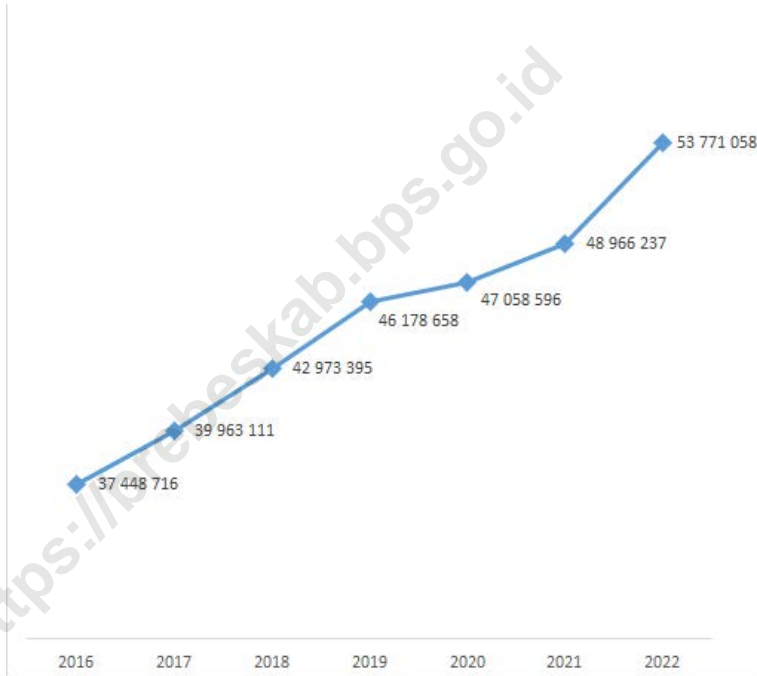
In 2022, the economic growth rate of Brebes Regency is 5,61 percent more than the previous year's economic growth. The transportation and storage was the sector that grew the highest of 53,98 percent, followed by accommodation and food service activities about 14,88 percent and Water Supply; Sewerage, Waste Management, and Remediation Activities and Human Health and Accommodation and Food Services Activities group were amounted to 10,49 percent.

Look at the structure of itseconomy, Brebes is still dominated by agriculture, forestry and fisheries, which accounted for 36,01 percent of the economy Brebes. The business group accounted for the next big is the manufacturing which accounted for 17.99 percent.

Gross Regional Domestic Product by type of expenditure, the largest contribution is household consumption expenditure. Based on current price, at 2022 the household consumption expenditure were the most number of total of GRDP Brebes Regency, or valueing about 40.675,241 billion rupiahs. Compared to the previous year, it was increased to 9,48 percent. In addition, based on constant price 2010, household consumption expenditure were reached at 25.716,25 billion rupiahs, increased 5,06 percent in 2022.

Gambar 12.1
Figures

Produk Domestik Regional Bruto Atas Dasar Harga Berlaku Menurut Lapangan Usaha di Kabupaten Brebes (miliar rupiah), 2016–2022
Gross Regional Domestic Product at Current Market Prices by Industry in Brebes Regency (billion rupiahs), 2016–2022



Sumber/Source : BPS, berbagai sensus, survei dan sumber lain/BPS-Statistics Indonesia, various census, survey, and other sources

<https://brebeskab.bps.go.id>

Tabel
Table 12.1.

**Produk Domestik Regional Bruto Atas Dasar Harga
Berlaku Menurut Lapangan Usaha di Kabupaten Brebes
(miliar rupiah), 2018–2022**
**Gross Regional Domestic Product at Current Market Prices
by Industry in Brebes Regency (billion rupiahs), 2018–
2022**

Lapangan Usaha/Industry	2018	2019	2020	2021 ¹	2022 ^{xx}
(1)	(2)	(3)	(4)	(5)	(6)
A Pertanian, Kehutanan, dan Perikanan/ <i>Agriculture, Forestry, and Fishing</i>	16 007,28	16 456,00	17 650,95	17 877,53	19 362,17
B Pertambangan dan Penggalian/ <i>Mining and Quarrying</i>	1 006,48	1 121,28	1 140,04	1 184,34	1 186,50
C Industri Pengolahan/ <i>Manufacturing</i>	6 793,53	7 728,53	7 921,58	8 588,39	9 673,76
D Pengadaan Listrik dan Gas/ <i>Electricity and Gas</i>	25,62	26,89	27,25	28,89	30,25
E Pengadaan Air; Pengelolaan Sampah, Limbah, dan Daur Ulang/ <i>Water Supply; Sewerage, Waste Management, and Remediation Activities</i>	22,66	24,07	26,51	28,49	31,84
F Konstruksi/ <i>Construction</i>	1 849,76	2 004,72	1 954,90	2 137,19	2 316,46
G Perdagangan Besar dan Eceran; Reparasi Mobil dan Sepeda Motor/ <i>Wholesale and Retail Trade; Repair of Motor Vehicles and Motorcycles</i>	7 092,76	7 701,76	7 469,22	7 904,44	8 548,97
H Transportasi dan Pergudangan/ <i>Transportation and Storage</i>	1 194,88	1 327,64	927,62	975,19	1 590,86
I Penyediaan Akomodasi dan Makan Minum/ <i>Accommodation and Food Service Activities</i>	1 892,78	2 091,59	2 018,26	2 169,41	2 591,29
J Informasi dan Komunikasi/ <i>Information and Communication</i>	1 458,05	1 653,11	1 858,88	1 919,93	1 981,40

Lanjutan Tabel/*Continued Table 12.1*

Lapangan Usaha/ <i>Industry</i>		2018	2019	2020	2021 ¹	2022 ^{xx}
(1)		(2)	(3)	(4)	(5)	(6)
K	Jasa Keuangan dan Asuransi/ <i>Financial and Insurance Activities</i>	786,73	829,22	837,58	888,29	969,15
L	Real Estat/ <i>Real Estate Activities</i>	475,80	509,74	512,17	527,21	556,52
M,N	Jasa Perusahaan/ <i>Business Activities</i>	123,23	140,85	137,49	142,32	155,21
O	Administrasi Pemerintahan, Pertahanan, dan Jaminan Sosial Wajib/ <i>Public Administration and Defence; Compulsory Social Security</i>	888,96	924,80	924,20	903,32	946,19
P	Jasa Pendidikan/ <i>Education</i>	2 026,14	2 243,62	2 282,09	2 310,42	2 360,30
Q	Jasa Kesehatan dan Kegiatan Sosial/ <i>Human Health and Social Work Activities</i>	343,29	374,69	408,05	418,02	427,04
R,S,T,U	Jasa Lainnya/ <i>Other Services Activities</i>	925,44	1 020,16	977,78	992,87	1 043,16
Produk Domestik Regional Bruto/<i>Gross Regional Domestic Product</i>		42 973,40	46 178,66	47 074,60	48 966,24	53 771,06

Catatan/*Note*: ...Sumber/*Source*: BPS, berbagai sensus, survei dan sumber lain/*BPS-Statistics Indonesia, various census, survey, and other sources*

Tabel
Table 12.2

Produk Domestik Regional Bruto Atas Dasar Harga Konstan 2010 Menurut Lapangan Usaha di Kabupaten Brebes (miliar rupiah), 2018–2022
Gross Regional Domestic Product at 2010 Constant Market Prices by Industry in Brebes Regency (billion rupiahs), 2018–2022

Lapangan Usaha/ <i>Industry</i>		2018	2019	2020	2021 ^a	2022 ^{xx}
(1)		(2)	(3)	(4)	(5)	(6)
A	Pertanian, Kehutanan, dan Perikanan/ <i>Agriculture, Forestry, and Fishing</i>	10 813,78	10 882,97	11 307,96	11 347,43	11 752,52
B	Pertambangan dan Penggalian/ <i>Mining and Quarrying</i>	659,83	685,16	694,64	718,26	695,88
C	Industri Pengolahan/ <i>Manufacturing</i>	4 569,38	5 162,31	5 153,45	5 403,93	5 801,83
D	Pengadaan Listrik dan Gas/ <i>Electricity and Gas</i>	20,48	21,41	21,84	23,27	24,26
E	Pengadaan Air; Pengelolaan Sampah, Limbah, dan Daur Ulang/ <i>Water Supply; Sewerage, Waste Management, and Remediation Activities</i>	20,26	21,14	21,86	23,16	25,59
F	Konstruksi/ <i>Construction</i>	1 304,09	1 371,90	1 333,06	1 414,64	1 442,62
G	Perdagangan Besar dan Eceran; Reparasi Mobil dan Sepeda Motor/ <i>Wholesale and Retail Trade; Repair of Motor Vehicles and Motorcycles</i>	5 757,57	6 135,36	5 843,85	6 065,23	6 338,41
H	Transportasi dan Pergudangan/ <i>Transportation and Storage</i>	1 016,64	1 107,18	766,68	786,56	1 211,14
I	Penyediaan Akomodasi dan Makan Minum/ <i>Accommodation and Food Service Activities</i>	1 475,36	1 602,33	1 525,17	1 615,73	1 856,17
J	Informasi dan Komunikasi/ <i>Information and Communication</i>	1 543,29	1 731,57	1 927,54	2 007,65	2 066,73

Lanjutan Tabel/*Continued Table 12.2*

Lapangan Usaha/Industry		2018	2019	2020	2021^x	2022^{xx}
(1)		(2)	(3)	(4)	(5)	(6)
K	Jasa Keuangan dan Asuransi/ <i>Financial and Insurance Activities</i>	535,88	555,88	561,23	575,21	580,15
L	Real Estat/ <i>Real Estate Activities</i>	406,53	430,15	427,95	435,64	451,96
M,N	Jasa Perusahaan/ <i>Business Activities</i>	89,55	99,46	95,06	96,56	101,02
O	Administrasi Pemerintahan, Pertahanan, dan Jaminan Sosial Wajib/ <i>Public Administration and Defence; Compulsory Social Security</i>	614,85	621,75	616,05	612,72	624,37
P	Jasa Pendidikan/ <i>Education</i>	1 253,47	1 353,37	1 349,21	1 350,83	1 370,52
Q	Jasa Kesehatan dan Kegiatan Sosial/ <i>Human Health and Social Work Activities</i>	250,37	268,05	288,69	292,90	294,83
R,S,T,U	Jasa Lainnya/ <i>Other Services Activities</i>	728,79	797,88	758,83	763,60	776,74
Produk Domestik Regional Bruto/<i>Gross Regional Domestic Product</i>		31 060,11	32 847,86	32 693,08	33 533,33	35 414,76

Catatan/Note: ...

Sumber/Source: BPS, berbagai sensus, survei dan sumber lain/*BPS-Statistics Indonesia, various census, survey, and other sources*

Tabel
Table 12.3

Distribusi Persentase Produk Domestik Regional Bruto Atas Dasar Harga Berlaku Menurut Lapangan Usaha di Kabupaten Brebes, 2018–2022
Percentage Distribution of Gross Regional Domestic Product at Current Market Prices by Industry in Brebes Regency, 2018–2022

Lapangan Usaha/ <i>Industry</i>	2018	2019	2020	2021 ¹	2022 ²⁰²²
(1)	(2)	(3)	(4)	(5)	(6)
A Pertanian, Kehutanan, dan Perikanan/ <i>Agriculture, Forestry, and Fishing</i>	37,25	35,64	37,50	36,51	36,01
B Pertambangan dan Penggalian/ <i>Mining and Quarrying</i>	2,48	2,43	2,42	2,42	2,21
C Industri Pengolahan/ <i>Manufacturing</i>	15,81	16,74	16,83	17,54	17,99
D Pengadaan Listrik dan Gas/ <i>Electricity and Gas</i>	0,06	0,06	0,06	0,06	0,06
E Pengadaan Air; Pengelolaan Sampah, Limbah, dan Daur Ulang/ <i>Water Supply; Sewerage, Waste Management, and Remediation Activities</i>	0,05	0,05	0,06	0,06	0,06
F Konstruksi/ <i>Construction</i>	4,30	4,34	4,15	4,36	4,31
G Perdagangan Besar dan Eceran; Reparasi Mobil dan Sepeda Motor/ <i>Wholesale and Retail Trade; Repair of Motor Vehicles and Motorcycles</i>	16,50	16,68	15,87	16,08	15,90
H Transportasi dan Pergudangan/ <i>Transportation and Storage</i>	2,78	2,88	1,97	1,99	2,96
I Penyediaan Akomodasi dan Makan Minum/ <i>Accommodation and Food Service Activities</i>	4,40	4,53	4,29	4,43	4,82
J Informasi dan Komunikasi/ <i>Information and Communication</i>	3,39	3,58	3,95	3,92	3,68
K Jasa Keuangan dan Asuransi/ <i>Financial and Insurance Activities</i>	1,83	1,80	1,78	1,81	1,80

Lanjutan Tabel/*Continued Table* 12.3

Lapangan Usaha/ <i>Industry</i>		2018	2019	2020	2021 ¹	2022 ^{xx}
(1)		(2)	(3)	(4)	(5)	(6)
L	Real Estat/ <i>Real Estate Activities</i>	1,11	1,10	1,09	1,08	1,03
M,N	Jasa Perusahaan/ <i>Business Activities</i>	0,29	0,31	0,29	0,29	0,29
O	Administrasi Pemerintahan, Pertahanan, dan Jaminan Sosial Wajib/ <i>Public Administration and Defence; Compulsory Social Security</i>	2,07	2,00	1,96	1,84	1,76
P	Jasa Pendidikan/ <i>Education</i>	4,71	4,86	4,85	4,72	4,39
Q	Jasa Kesehatan dan Kegiatan Sosial/ <i>Human Health and Social Work Activities</i>	0,80	0,81	0,87	0,85	0,79
R,S,T,U	Jasa Lainnya/ <i>Other Services Activities</i>	2,15	2,21	2,08	2,03	1,94
Produk Domestik Regional Bruto/<i>Gross Regional Domestic Product</i>		100,00	100,00	100,00	100,00	100,00

Catatan/*Note*: ...Sumber/*Source*: BPS, berbagai sensus, survei dan sumber lain/*BPS-Statistics Indonesia, various census, survey, and other sources*

Tabel
Table 12.4

Laju Pertumbuhan Produk Domestik Regional Bruto Atas Dasar Harga Konstan 2010 Menurut Lapangan Usaha di Kabupaten Brebes (persen), 2019–2022
Growth Rate of Gross Regional Domestic Product at 2010 Constant Market Prices by Industry in Brebes Regency (percent), 2019–2022

Lapangan Usaha/Industry		2019	2020	2021 ^x	2022 ^{xx}
(1)		(2)	(3)	(4)	(5)
A	Pertanian, Kehutanan, dan Perikanan/ <i>Agriculture, Forestry, and Fishing</i>	0,64	3,91	0,35	3,57
B	Pertambangan dan Penggalian/ <i>Mining and Quarrying</i>	3,84	1,38	3,40	-3,12
C	Industri Pengolahan/ <i>Manufacturing</i>	12,98	-0,17	4,86	7,36
D	Pengadaan Listrik dan Gas/ <i>Electricity and Gas</i>	4,51	2,02	6,57	4,24
E	Pengadaan Air; Pengelolaan Sampah, Limbah, dan Daur Ulang/ <i>Water Supply; Sewerage, Waste Management, and Remediation Activities</i>	4,32	3,43	5,94	10,49
F	Konstruksi/ <i>Construction</i>	5,20	-2,83	6,12	1,98
G	Perdagangan Besar dan Eceran; Reparasi Mobil dan Sepeda Motor/ <i>Wholesale and Retail Trade; Repair of Motor Vehicles and Motorcycles</i>	6,56	-4,75	3,79	4,50
H	Transportasi dan Pergudangan/ <i>Transportation and Storage</i>	8,91	-30,75	2,59	53,98
I	Penyediaan Akomodasi dan Makan Minum/ <i>Accommodation and Food Service Activities</i>	8,61	-4,82	5,94	14,88
J	Informasi dan Komunikasi/ <i>Information and Communication</i>	12,20	11,32	4,16	2,94
K	Jasa Keuangan dan Asuransi/ <i>Financial and Insurance Activities</i>	3,73	0,96	2,49	0,86
L	Real Estat/ <i>Real Estate Activities</i>	5,81	-0,51	1,80	3,75

Lanjutan Tabel/*Continued Table 12.4*

Lapangan Usaha/ <i>Industry</i>		2019	2020	2021 ^x	2022 ^{xx}
(1)		(2)	(3)	(4)	(5)
M,N	Jasa Perusahaan/ <i>Business Activities</i>	11,07	-4,43	1,58	4,62
O	Administrasi Pemerintahan, Pertahanan, dan Jaminan Sosial Wajib/ <i>Public Administration and Defence; Compulsory Social Security</i>	1,12	-0,92	-0,54	1,90
P	Jasa Pendidikan/ <i>Education</i>	7,97	-0,31	0,12	1,46
Q	Jasa Kesehatan dan Kegiatan Sosial/ <i>Human Health and Social Work Activities</i>	7,06	7,70	1,46	0,66
R,S,T,U	Jasa Lainnya/ <i>Other Services Activities</i>	9,48	-4,89	0,63	1,72
Produk Domestik Regional Bruto/<i>Gross Regional Domestic Product</i>		5,76	-0,47	2,57	5,61

Catatan/*Note*: ...Sumber/*Source*: BPS, berbagai sensus, survei dan sumber lain/*BPS-Statistics Indonesia, various census, survey, and other sources*

Tabel
Table 12.5

Produk Domestik Regional Bruto Atas Dasar Harga Berlaku Menurut Jenis Pengeluaran di Kabupaten Brebes (miliar rupiah), 2018–2022
Gross Regional Domestic Product at Current Market Prices by Type of Expenditure in Brebes Regency (billion rupiahs), 2018–2022

Jenis Pengeluaran <i>Type of Expenditure</i>	2018	2019	2020	2021*	2022**
(1)	(2)	(3)	(4)	(5)	(6)
Pengeluaran Konsumsi Rumah Tangga <i>Household Consumption Expenditure</i>	32 708,233	35 354,224	35 732,531	37 153,481	40 675,241
Pengeluaran Konsumsi LNPRT <i>NPISH Consumption Expenditure</i>	557,547	626,970	635,851	657,754	736,292
Pengeluaran Konsumsi Pemerintah <i>Government Consumption Expenditure</i>	2 771,174	2 847,235	2 675,415	2 748,544	2 780,640
Pembentukan Modal Tetap Bruto <i>Gross Fixed Capital Formation</i>	6 012,036	6 531,553	6 158,320	6 535,767	6 923,767
Perubahan Inventori <i>Changes in Inventories</i>	241,327	105,114	65,944	64,663	177,729
Net Ekspor Barang dan Jasa <i>Net Exports of Goods and Services</i>	683,079	713,561	1 790,535	1 806,027	2 477,389
Produk Domestik Regional Bruto Gross Regional Domestic Product	42 973,395	46 178,658	47 058,596	48 966,237	53 771,058

Catatan/Note: ...

Sumber/Source: BPS, berbagai sensus, survei dan sumber lain/BPS-Statistics Indonesia, various census, survey, and other sources

Tabel
Table 12.6

Produk Domestik Regional Bruto Atas Dasar Harga Konstan 2010 Menurut Jenis Pengeluaran di Kabupaten Brebes (miliar rupiah), 2018–2022
Gross Regional Domestic Product at 2010 Constant Market Prices by Type of Expenditure in Brebes Regency (billion rupiahs), 2018–2022

Jenis Pengeluaran Type of Expenditure	2018	2019	2020	2021^x	2022^{xx}
(1)	(2)	(3)	(4)	(5)	(6)
Pengeluaran Konsumsi Rumah Tangga <i>Household Consumption Expenditure</i>	23 091,80	24 097,87	24 064,96	24 478,71	25 716,25
Pengeluaran Konsumsi LNPRT <i>NPISH Consumption Expenditure</i>	365,63	402,27	401,27	405,40	422,18
Pengeluaran Konsumsi Pemerintah <i>Government Consumption Expenditure</i>	1 729,79	1 764,22	1 711,77	1 723,46	1 726,65
Pembentukan Modal Tetap Bruto <i>Gross Fixed Capital Formation</i>	4 128,60	4 299,25	4 049,76	4 243,89	4 338,17
Perubahan Inventori <i>Changes in Inventories</i>	184,10	101,85	389,71	145,17	161,81
Net Ekspor Barang dan Jasa <i>Net Exports of Goods and Services</i>	1 560,18	2 182,40	2 075,61	2 536,71	3 049,71
Produk Domestik Regional Bruto Gross Regional Domestic Product	31 060,11	32 847,86	32 693,08	33 533,33	35 414,76

Catatan/Note: ...

Sumber/Source: BPS, berbagai sensus, survei dan sumber lain/BPS-Statistics Indonesia, various census, survey, and other sources



**PERBANDINGAN
ANTAR KABUPATEN DAN KOTA**

Jika dibandingkan dengan Kabupaten/Kota lain di Jawa Tengah, Kabupaten Brebes merupakan Kabupaten yang memiliki penduduk terbesar yaitu mencapai angka **2.010.617** jiwa.

*Comparability with other districs in Jawa Tengah, Brebes Regency is a Region which has the second largest population that reached **2.010.617** jiwa.*



Pertumbuhan ekonomi di Kabupaten Brebes mengalami peningkatan jika dibandingkan dengan tahun 2021

Pertumbuhan ekonomi di Kabupaten Brebes mengalami peningkatan jika dibandingkan dengan tahun 2021

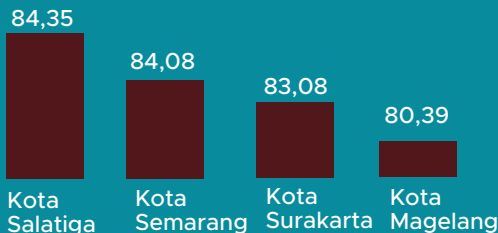
Kabupaten Brebes masih menjadi Kabupaten yang memiliki jumlah penduduk miskin terbanyak di Jawa Tengah mencapai 290,66 ribu jiwa.

*Brebes Regency still the most numbe of poverty in Jawa Tengah Province reached **290,66** thousand people.*



Indeks Pembangunan Manusia (IPM) di Kabupaten Brebes tahun 2022 sebesar 67,03. dan masih berada di peringkat terbawah diantara Kabupaten/Kota di Provinsi di Jawa Tengah.

EMPAT DAERAH IPM (INDEKS PEMBANGUNAN MANUSIA) TERENDAH DI PROVINSI JAWA TENGAH



PENJELASAN TEKNIS

1. Sumber data yang digunakan dalam bab ini berasal dari Badan Pusat Statistik Republik Indonesia (BPS-RI).
2. Indeks Harga Konsumen (IHK) yang merupakan indikator inflasi di Indonesia, sejak Juni 2008 dihitung dari 66 kota, mencakup sekitar 284 – 441 komoditas yang dihitung berdasarkan pola konsumsi hasil Survei Biaya Hidup (SBH) di 66 kota tahun 2007.
3. Perhitungan statistik neraca nasional yang digunakan di sini mengikuti buku petunjuk yang diterbitkan oleh Perserikatan Bangsa Bangsa yang dikenal sebagai “Sistem Neraca Nasional”. Namun, penerapan statistik neraca nasional tersebut telah disesuaikan dengan kondisi sosial ekonomi Indonesia.
4. Produk Domestik Bruto (PDB) pada tingkat nasional menggambarkan kemampuan suatu wilayah untuk menciptakan output (nilai tambah) pada suatu waktu tertentu. Untuk menyusun PDB digunakan 2 pendekatan yaitu pendekatan sektoral dan penggunaan. Keduanya menyajikan komposisi data nilai tambah dirinci menurut sumber kegiatan ekonomi (sektoral) dan menurut

TECHNICAL NOTES

1. *Source of data used in this chapter comes from the BPS Statistics Indonesia (BPS-RI).*
2. *Consumer Price index (CPI) which is an indicator of inflation in Indonesia, since June 2008 is calculated from 66 cities, covering about 284 – 441 commodities which calculated based on the consumption patterns of the Cost of Living Survey (SBH) in 66 cities in 2007.*
3. *Calculation of national accounts statistics which used here follows the user guide published by the United Nations known as the “System of National Accounts”. However, the application of national accounts statistics have been adapted to the socio-economic condition of Indonesia.*
4. *Gross Domestic Product (GDP) at national level illustrates the ability a territory to create the output (value added) at a certain time. To compile the GDP used two approaches, namely sectoral and usage. Both present the composition of value added data specified by source of economic activity (sectoral) and according to components their use. GDP from the sectoral is the sum*

komponen penggunaannya. PDB dari sisi sektoral merupakan penjumlahan seluruh komponen nilai tambah bruto yang mampu diciptakan oleh sektor-sektor ekonomi atas berbagai aktivitas produksinya. Sedangkan dari sisi penggunaan menjelaskan tentang penggunaan dari nilai tambah tersebut.

5. Penyajian PDB menurut sektor dirinci menurut total nilai tambah dari seluruh sektor ekonomi yang mencakup sektor Pertanian; Pertambangan & Penggalian; Listrik, Gas & Air Bersih; Konstruksi; Perdagangan, Restoran & Hotel; Pengangkutan & Komunikasi; Lembaga Keuangan; dan Jasa-Jasa.
6. PDB menurut penggunaan dirinci menurut komponen pengeluaran konsumsi rumah tangga (termasuk lembaga nirlaba), pengeluaran konsumsi pemerintah, pembentukan modal tetap bruto, perubahan inventori, ekspor dan impor.

of all components of gross value added that is able to be created by economic sectors for various production activities. In terms of usage, it describes the usage of the se added values.

5. *The presentation of GDP sector specified according to the total of value added of all economic sector including Agriculture sector; Mining & Excavating's; Manufacturing Industry; Electrimunicipality, Gas & Water supply; Construction; Trade, Restaurant & Hotel; Transportation & Communications; Financial Institutions, and Services.*
6. *GDP by usage specified according to the components of household consumption expenditure (including non-profit institutions), government consumption expenditure, Gross fixed Capital Formation, changes in inventories, exports and import.*

ULASAN

Jika dibandingkan dengan kabupaten lain di Jawa Tengah, Kabupaten Brebes merupakan wilayah yang memiliki penduduk terbesar yaitu mencapai angka 2.010.617 jiwa.

Dari sudut pandang ekonomi, Pada tahun 2022 di Kabupaten Brebes mengalami pertumbuhan ekonomi yang cukup tinggi dibanding wilayah lain di eks Karesidenan Pekalongan, yaitu sebesar 5,61 persen. Begitu pula jika dibandingkan dengan seluruh kabupaten/kota yang ada di Provinsi Jawa Tengah, Laju pertumbuhan Kabupaten Brebes termasuk dalam lima belas besar laju pertumbuhan tertinggi pada tahun 2022.

Selain itu, Kabupaten Brebes juga masih menjadi kabupaten dengan jumlah penduduk miskin terbanyak di Provinsi Jawa Tengah yaitu sebanyak 290,66 ribu jiwa. Begitu pula dengan Indeks Pembangunan Manusia (IPM) di Kabupaten Brebes sebesar 67,03 masih berada di peringkat terbawah di antara kabupaten/kota di Provinsi Jawa Tengah.

DESCRIPTION

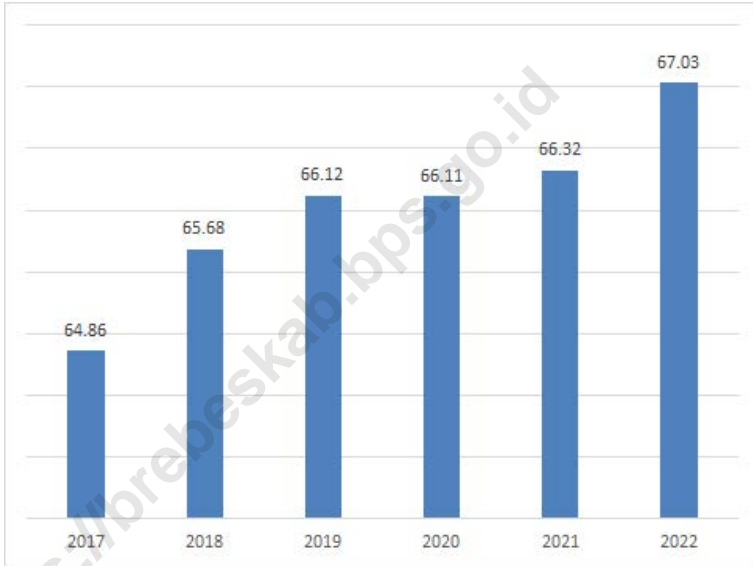
Comparability with other districts in Jawa Tengah, Brebes Regency is a region which has the largest population that reached 2.010.617 people.

From an economic standpoint, In 2022 Brebes Regency has the lower economic growth compared to other regions in the former residency of Pekalongan, reaching 5.61 percent. The growth rate was lower than the rate of growth in Jawa Tengah Province.

Brebes Regency still the most number of poverty in Jawa Tengah Province reached 290.66 thousand people. Moreover The Human Development Index (HDI) of Brebes Regency was 67.03 is the lowest rank among subdistrict/ municipality in Jawa Tengah Province.

Gambar 13.1
Figures

Indeks Pembangunan Manusia di Kabupaten Brebes, 2017–2022
Human Development Index in Brebes regency, 2017–2022



Sumber/Source : BPS/ BPS-Statistics Indonesia

<https://brebeskab.bps.go.id>

Tabel
Table 13.1**Jumlah Penduduk Menurut Kabupaten/Kota di Provinsi
Jawa Tengah (ribu), 2018–2022**
**Population by Regency/Municipality in Jawa Tengah
Province (thousand), 2018–2022**

Kabupaten/Kota Regency/Municipality	2018¹⁾	2019¹⁾	2020²⁾	2021³⁾	2022³⁾
(1)	(2)	(3)	(4)	(5)	(6)
Kabupaten/Regency					
Cilacap	1 712 871	1 718 824	1 944 857	1 963 824	1 988 622
Banyumas	1 672 817	1 685 078	1 776 918	1 789 630	1 806 013
Purbalingga	921 639	929 403	998 561	1 007 794	1 019 840
Banjarnegara	914 523	918 715	1 017 767	1 026 866	1 038 718
Kebumen	1 190 280	1 192 013	1 350 438	1 361 913	1 376 825
Purworejo	713 761	714 816	769 880	773 588	778 257
Wonosobo	784 353	786 703	879 124	886 613	896 346
Magelang	1 274 881	1 284 627	1 299 859	1 305 512	1 312 573
Boyolali	976 026	980 086	1 062 713	1 070 247	1 079 952
Klaten	1 166 748	1 169 330	1 260 506	1 267 272	1 275 850
Sukoharjo	881 673	887 484	907 587	911 603	916 627
Wongiri	953 250	954 646	1 043 177	1 049 292	1 057 087
Karanganyar	875 946	882 473	931 963	938 808	947 642
Sragen	884 448	886 196	976 951	983 641	992 243
Grobogan	1 366 498	1 371 423	1 453 526	1 460 873	1 470 150
Blora	858 795	860 957	884 333	886 147	888 224
Rembang	631 293	635 294	645 333	647 766	650 770
Pati	1 248 286	1 253 363	1 324 188	1 330 983	1 339 572
Kudus	858 153	867 154	849 184	852 443	856 472
Jepara	1 236 006	1 252 090	1 184 947	1 188 510	1 192 811
Demak	1 147 557	1 157 421	1 203 956	1 212 377	1 223 217
Semarang	1 036 929	1 049 002	1 053 094	1 059 844	1 068 492
Temanggung	762 776	768 405	790 174	794 403	799 764
Kendal	960 322	966 313	1 018 505	1 025 020	1 033 367
Batang	759 529	764 970	801 718	807 005	813 791
Pekalongan	888 491	893 290	968 821	976 504	986 455
Pemalang	1 294 639	1 296 559	1 471 489	1 484 209	1 500 754
Tegal	1 431 375	1 433 464	1 596 996	1 608 611	1 623 595
Brebes	1 795 513	1 800 142	1 978 759	1 992 685	2 010 617

Lanjutan Tabel/*Continued Table* 13.1

Kabupaten/Kota Regency/Municipality	2018¹⁾	2019¹⁾	2020²⁾	2021³⁾	2022³⁾
(1)	(2)	(3)	(4)	(5)	(6)
Kota/ Municipality					
Magelang	121 372	121 555	121 526	121 610	121 675
Surakarta	515 865	517 045	522 364	522 728	523 008
Salatiga	190 872	193 231	192 322	193 525	195 065
Semarang	1 779 757	1 806 319	1 653 524	1 656 564	1 659 975
Pekalongan	303 235	305 505	307 150	308 310	309 742
Tegal	248 008	248 635	273 825	275 781	278 299
Jawa Tengah	34 358 487	34 552 531	36 516 035	36 742 501	37 032 410

Catatan/*Note*: 1) Proyeksi Penduduk Hasil SUPAS 2015/*Population Projection Result of SUPAS 2015*

2) Sensus Penduduk 2020 / *2020 Population Census*

3) Proyeksi Penduduk Interim 2020-2023/ *Interim Population Projection 2010-2023*

Sumber/*Source*: BPS/ BPS-Statistics Indonesia

Tabel
Table 13.2

Laju Pertumbuhan Produk Domestik Regional Bruto Atas Dasar Harga Konstan 2010 Menurut Kabupaten/Kota di Provinsi Jawa Tengah (persen), 2018–2022
Rate of Growth of Gross Regional Domestic Products at 2010 Constant Market Prices by Regency/Municipality in Jawa Tengah Province (percent), 2018–2022

Kabupaten/Kota Regency/Municipality	2018	2019	2020	2021*	2022**
(1)	(2)	(3)	(4)	(5)	(6)
Kabupaten/Regency					
Cilacap	2,99	2,27	- 10,28	2,15	5,13
Banyumas	6,45	6,32	- 1,65	4,00	5,86
Purbalingga	5,42	5,64	- 1,18	3,19	5,41
Banjarnegara	5,67	5,60	- 1,32	3,26	5,29
Kebumen	5,53	5,52	- 1,45	3,71	5,79
Purworejo	5,33	5,44	- 1,61	3,38	5,36
Wonosobo	5,06	5,57	- 1,64	3,68	5,02
Magelang	5,28	5,30	- 1,67	3,48	5,46
Boyolali	5,72	5,96	- 1,20	4,63	6,33
Klaten	5,47	5,48	- 1,17	3,82	5,9
Sukoharjo	5,79	5,92	- 1,70	3,82	5,61
Wonogiri	5,41	5,14	- 1,41	3,35	5,63
Karanganyar	5,98	5,76	- 1,87	3,57	5,87
Sragen	5,75	5,90	- 1,81	3,75	5,76
Grobogan	5,83	5,37	- 1,57	3,78	5,98
Blora	4,38	4,05	- 4,56	3,68	2,68
Rembang	5,89	5,20	- 1,49	3,85	5,55
Pati	5,71	5,81	- 1,16	3,38	5,56
Kudus	3,24	3,09	- 3,11	- 1,98	2,23
Jepara	5,85	6,02	- 1,92	4,63	5,95
Demak	5,40	5,36	- 0,23	2,62	5,25
Semarang	5,67	5,39	- 2,67	3,63	5,31
Temanggung	5,13	5,05	- 2,13	3,34	5,2
Kendal	5,77	5,71	- 1,51	3,89	5,69
Batang	5,72	5,39	- 1,29	4,88	5,97
Pekalongan	5,76	5,35	- 1,89	3,54	5,11

Lanjutan Tabel/Continued Table 13.2

Kabupaten/Kota Regency/Municipality	2018	2019	2020	2021*	2022**
(1)	(2)	(3)	(4)	(5)	(6)
Pemalang	5,69	5,80	- 0,61	4,19	5,08
Tegal	5,51	5,56	- 1,48	3,72	5,14
Brebes	5,26	5,76	- 0,47	2,33	5,61
Kota/ Municipality					
Magelang	5,46	5,41	- 2,45	3,20	5,77
Surakarta	5,75	5,78	- 1,76	4,01	6,25
Salatiga	5,84	5,90	- 1,68	3,33	5,53
Semarang	6,48	6,81	- 1,85	5,16	5,73
Pekalongan	5,69	5,50	- 1,87	3,59	5,76
Tegal	5,87	5,77	- 2,29	3,12	5,16

Catatan/Note: * Angka Sementara/ Preliminary Figures

** Angka Sangat Sementara/ Very Preliminary Figures

Sumber/Source: BPS Provinsi Jawa Tengah / BPS-Statistics of Jawa Tengah Province

Tabel
Table 13.3**Jumlah Penduduk Miskin Menurut Kabupaten/Kota di
Provinsi Jawa Tengah (ribu), 2018–2022**
**Number of Poor Population by Regency/Municipality in
Jawa Tengah Province (thousand), 2018–2022**

Kabupaten/Kota Regency/Municipality	2018	2019	2020	2021	2022
(1)	(2)	(3)	(4)	(5)	(6)
Kabupaten/Regency					
Cilacap	193,2	185,2	198,6	201,71	190,96
Banyumas	226,2	211,7	225,8	232,91	220,47
Purbalingga	144,2	140,1	149,5	153,08	145,33
Banjarnegara	141,7	136,1	144,9	150,19	141,25
Kebumen	208,7	201,3	211,1	212,92	196,16
Purworejo	83,6	82,2	84,8	88,80	82,64
Wonosobo	138,3	131,4	137,6	139,67	128,11
Magelang	143,4	137,5	146,3	154,91	145,33
Boyolali	98,2	93,8	100,6	104,82	97,18
Klaten	151,7	144,1	151,8	158,23	144,87
Sukoharjo	65,4	63,6	68,9	73,84	68,72
Wonogiri	102,8	98,3	104,4	110,46	105,19
Karanganyar	87,8	84,5	91,7	95,41	88,56
Sragen	116,4	113,8	119,4	122,91	115,14
Grobogan	168,7	161,9	172,3	175,72	163,20
Blora	102,5	97,9	103,7	107,05	99,83
Rembang	97,4	95,3	100,1	101,40	94,56
Pati	123,9	119,0	127,4	128,74	118,04
Kudus	60,0	58,0	64,2	67,06	66,06
Jepara	86,5	83,5	91,1	95,22	89,08
Demak	144,1	137,6	146,9	151,74	143,01
Semarang	75,7	73,9	79,9	83,61	78,60
Temanggung	75,4	72,6	77,3	79,09	73,04
Kendal	94,7	91,2	97,5	100,00	93,03
Batang	66,1	64,1	70,6	74,91	69,94
Pekalongan	89,5	87,0	91,9	95,26	87,53
Pemalang	208,3	200,7	209,0	215,08	195,84
Tegal	114,1	109,9	117,5	123,52	113,62
Brebes	309,2	293,2	308,8	314,95	290,66

Lanjutan Tabel/*Continued Table* 13.3

Kabupaten/Kota Regency/Municipality	2018	2019	2020	2021	2022
(1)	(2)	(3)	(4)	(5)	(6)
Kota/ Municipality					
Magelang	9,6	9,1	9,3	9,44	8,65
Surakarta	47,0	45,2	47,0	48,78	45,94
Salatiga	9,2	9,2	9,7	10,14	9,45
Semarang	73,7	72,0	79,6	84,45	79,87
Pekalongan	20,5	20,2	22,2	23,49	21,81
Tegal	19,4	18,6	19,5	20,27	19,78
Jawa Tengah	3 897,2	3 743,2	3 980,9	4 109,75	3 831,44

Sumber/*Source*: BPS-Survei Sosial Ekonomi Nasional/*BPS-National Socio Economic Survey*

Tabel
Table 13.4**Indeks Pembangunan Manusia Menurut Kabupaten/Kota
di Provinsi Jawa Tengah, 2018–2022**
*Human Development Index by Regency/Municipality in
Jawa Tengah Province, 2018–2022*

Kabupaten/Kota Regency/Municipality	2018	2019	2020	2021	2022
(1)	(2)	(3)	(4)	(5)	(6)
Kabupaten/Regency					
Cilacap	69,56	69,98	69,95	70,42	70,99
Banyumas	71,30	71,96	71,98	72,44	73,17
Purbalingga	68,41	68,99	68,97	69,15	69,54
Banjarnegara	66,54	67,34	67,45	67,86	68,61
Kebumen	68,80	69,60	69,81	70,05	70,79
Purworejo	71,87	72,50	72,68	72,98	73,60
Wonosobo	67,81	68,27	68,22	68,43	68,89
Magelang	69,11	69,87	69,87	70,12	70,85
Boyolali	73,22	73,80	74,25	74,40	74,97
Klaten	74,79	75,29	75,56	76,12	76,95
Sukoharjo	76,07	76,84	76,98	77,13	77,94
Wonogiri	69,37	69,98	70,25	70,49	71,04
Karanganyar	75,54	75,89	75,86	75,99	76,58
Sragen	72,96	73,43	73,95	74,08	74,65
Grobogan	69,32	69,86	69,87	70,41	70,97
Blora	67,95	68,65	68,84	69,37	69,95
Rembang	69,46	70,15	70,02	70,43	71,00
Pati	70,71	71,35	71,77	72,28	73,14
Kudus	74,58	74,94	75,00	75,16	75,89
Jepara	71,38	71,88	71,99	72,36	73,15
Demak	71,26	71,87	72,22	72,57	73,36
Semarang	73,61	74,14	74,10	74,24	74,67
Temanggung	68,83	69,56	69,57	69,88	70,77
Kendal	71,28	71,97	72,29	72,50	73,19
Batang	67,86	68,42	68,65	68,92	69,45
Pekalongan	68,97	69,71	69,63	70,11	70,81
Pemalang	65,67	66,32	66,32	66,56	67,19
Tegal	67,33	68,24	68,39	68,79	69,53
Brebes	65,68	66,12	66,11	66,32	67,03

Lanjutan Tabel/*Continued Table* 13.4

Kabupaten/Kota Regency/Municipality	2018	2019	2020	2021	2022
(1)	(2)	(3)	(4)	(5)	(6)
Kota/ Municipality					
Magelang	78,31	78,80	78,99	79,43	80,39
Surakarta	81,46	81,86	82,21	82,62	83,08
Salatiga	82,41	83,12	83,14	83,60	84,35
Semarang	82,72	83,19	83,05	83,55	84,08
Pekalongan	74,24	74,77	74,98	75,40	75,90
Tegal	74,44	74,93	75,07	75,52	76,15
Jawa Tengah	71,12	71,73	71,87	72,16	72,79

Catatan/Note: ...

Sumber/Source: BPS, Seri Berita Resmi Statistik Indeks Pembangunan Manusia/BPS-Statistics Indonesia, Series of Press Releases of Human Development Index

Tabel
Table 13.5**Persentase Penduduk Miskin Menurut Kabupaten/Kota di
Provinsi Jawa Tengah, 2018-2022**
*Percentage of Poor People by Regency/Municipality in Jawa
Tengah Province, 2018–2022*

Kabupaten/Kota Regency/Municipality	2018	2019	2020	2021	2022
(1)	(2)	(3)	(4)	(5)	(6)
Kabupaten/Regency					
Cilacap	11,25	10,73	11,46	11,67	11,02
Banyumas	13,50	12,53	13,26	13,66	12,84
Purbalingga	15,62	15,03	15,90	16,24	15,30
Banjarnegara	15,46	14,76	15,64	16,23	15,20
Kebumen	17,47	16,82	17,59	17,83	16,41
Purworejo	11,67	11,45	11,78	12,40	11,53
Wonosobo	17,58	16,63	17,36	17,67	16,17
Magelang	11,23	10,67	11,27	11,91	11,09
Boyolali	10,04	9,53	10,18	10,62	9,82
Klaten	12,96	12,28	12,89	13,49	12,33
Sukoharjo	7,41	7,14	7,68	8,23	7,61
Wonogiri	10,75	10,25	10,86	11,55	10,99
Karanganyar	10,01	9,55	10,28	10,68	9,85
Sragen	13,12	12,79	13,38	13,83	12,94
Grobogan	12,31	11,77	12,46	12,74	11,80
Blora	11,90	11,32	11,96	12,39	11,53
Rembang	15,41	14,95	15,60	15,80	14,65
Pati	9,90	9,46	10,08	10,21	9,33
Kudus	6,98	6,68	7,31	7,60	7,41
Jepara	7,00	6,66	7,17	7,44	6,88
Demak	12,54	11,86	12,54	12,92	12,09
Semarang	7,29	7,04	7,51	7,82	7,27
Temanggung	9,87	9,42	9,96	10,17	9,33
Kendal	9,84	9,41	9,99	10,24	9,48
Batang	8,69	8,35	9,13	9,68	8,98
Pekalongan	10,06	9,71	10,19	10,57	9,67
Pemalang	16,04	15,41	16,02	16,56	15,06
Tegal	7,94	7,64	8,14	8,60	7,90
Brebes	17,17	16,22	17,03	17,43	16,05

Lanjutan Tabel/*Continued Table* 13.5

Kabupaten/Kota Regency/Municipality	2018	2019	2020	2021	2022
(1)	(2)	(3)	(4)	(5)	(6)
Kota/ Municipality					
Magelang	7,87	7,46	7,58	7,75	7,10
Surakarta	9,08	8,70	9,03	9,40	8,84
Salatiga	4,84	4,76	4,94	5,14	4,73
Semarang	4,14	3,98	4,34	4,56	4,25
Pekalongan	6,75	6,60	7,17	7,59	7,00
Tegal	7,81	7,47	7,80	8,12	7,91
Jawa Tengah	11,32	10,80	11,41	11,79	10,93

Sumber/*Source*: Survei Sosial Ekonomi Nasional/*National Socio Economic Survey*

Tabel
Table 13.6

Tingkat Pengangguran Terbuka (TPT) dan Tingkat Partisipasi Angkatan Kerja (TPAK) Menurut Kabupaten/ Kota di Provinsi Jawa Tengah, 2020-2022
Unemployment Rate (UR) and Labour Force Participation Rate (LFPR) by Regency/Municipality in Jawa Tengah Province, 2020-2022

Kabupaten/Kota Regency/Municipality	TPT/ UR			TPAK/ LFPR		
	2020	2021	2022	2020	2021	2022
(1)	(2)	(3)	(4)	(5)	(6)	(7)
Kabupaten/Regency						
Cilacap	9,10	9,97	9,62	67,79	62,91	65,65
Banyumas	6,00	6,05	6,05	66,66	65,07	64,75
Purbalingga	6,10	6,05	5,23	69,89	69,52	73,47
Banjarnegara	5,86	5,86	6,38	69,69	69,76	72,17
Kebumen	6,07	6,03	5,92	69,63	67,76	71,57
Purworejo	4,04	3,59	4,45	70,05	73,29	72,38
Wonosobo	5,37	5,26	5,01	71,26	70,77	74,55
Magelang	4,27	5,03	4,97	76,60	75,78	79,57
Boyolali	5,28	5,09	4,92	75,11	75,79	75,51
Klaten	5,46	5,48	4,31	68,33	66,89	68,66
Sukoharjo	6,93	3,32	2,47	68,74	68,78	67,38
Wonogiri	4,27	2,43	1,95	74,69	73,09	74,87
Karanganyar	5,96	5,89	5,70	73,55	73,15	70,70
Sragen	4,75	4,76	4,69	68,44	71,74	69,40
Grobogan	4,50	4,38	4,40	69,77	72,88	72,05
Blora	4,89	3,81	3,70	71,90	70,54	75,08
Rembang	4,83	3,67	1,76	65,17	70,67	73,98
Pati	4,74	4,60	4,45	63,85	68,99	71,52
Kudus	5,53	3,77	3,21	74,50	74,77	70,99
Jepara	6,70	4,23	4,10	69,92	69,55	69,74
Demak	7,31	5,28	6,11	69,79	66,23	66,97
Semarang	4,57	5,02	4,81	75,07	74,10	75,42
Temanggung	3,85	2,62	2,54	58,73	74,01	76,14
Kendal	7,56	7,55	7,34	70,50	69,93	73,44
Batang	6,92	6,59	6,64	69,78	71,40	74,90
Pekalongan	6,97	4,28	3,23	71,23	71,46	70,40

Lanjutan Tabel/Continued Table 13.6

Kabupaten/Kota Regency/Municipality	TPT/ UR			TPAK/ LFPR		
	2020	2021	2022	2020	2021	2022
(1)	(2)	(3)	(4)	(5)	(6)	(7)
Pemalang	7,64	6,71	6,63	65,57	65,90	69,91
Tegal	9,82	9,97	9,64	66,52	66,24	65,54
Brebes	9,83	9,78	9,48	66,65	63,97	66,01
Kota/ Municipality						
Magelang	8,59	8,73	6,71	67,61	67,07	67,56
Surakarta	7,92	7,85	5,83	68,84	66,89	68,15
Salatiga	7,44	7,26	5,58	70,23	70,36	71,00
Semarang	9,57	9,54	7,60	69,89	69,41	70,96
Pekalongan	7,02	6,89	4,98	66,45	75,77	70,35
Tegal	8,40	8,25	6,68	64,57	68,25	68,60
Jawa Tengah	6,48	5,95	5,57	69,43	69,58	70,84

Sumber/Source: Survei Angkatan Kerja Nasional/National Labor Force Survey

Tabel
Table 13.7

Jumlah Penduduk Berumur 15 Tahun Keatas Menurut Kabupaten/Kota dan Jenis Kegiatan Selama Seminggu yang Lalu di Provinsi Jawa Tengah, 2022
Number of Population Aged 15 Years and Over by Regency/ Municipality and Type of Activity During Previous Week in Jawa Tengah Province, 2022

Kabupaten/Kota Regency/Municipality	Angkatan Kerja/Economically Active			Bukan Angkatan Kerja/ Economically Inactive
	Bekerja Working	Pengangguran Terbuka Unemployment	Jumlah Total	
(1)	(2)	(3)	(4)	(5)
Kabupaten/Regency				
Cilacap	788 513	83 941	872 454	456 410
Banyumas	817 989	52 713	870 702	474 019
Purbalingga	510 319	28 188	538 507	194 496
Banjarnegara	487 714	33 248	520 962	200 916
Kebumen	619 368	38 969	658 337	261 523
Purworejo	393 775	18 354	412 129	157 254
Wonosobo	431 010	22 714	453 724	154 933
Magelang	781 195	40 895	822 090	211 027
Boyolali	562 948	29 106	592 054	192 058
Klaten	623 119	28 058	651 177	297 279
Sukoharjo	475 594	12 068	487 662	236 114
Wonogiri	578 089	11 492	589 581	197 907
Karanganyar	476 875	28 810	505 685	209 526
Sragen	470 456	23 163	493 619	217 670
Grobogan	744 832	34 305	779 137	302 286
Blora	500 373	19 243	519 616	172 451
Rembang	375 614	6 723	382 337	134 497
Pati	692 477	32 270	724 747	288 585
Kudus	485 048	16 072	501 120	204 793
Jepara	671 473	28 683	700 156	303 790
Demak	571 566	37 188	608 754	300 203
Semarang	619 227	31 270	650 497	212 027
Temanggung	460 765	12 024	472 789	148 198
Kendal	524 396	41 540	565 936	204 706
Batang	426 004	30 301	456 305	152 951
Pekalongan	467 510	15 588	483 098	203 169

Lanjutan Tabel/Continued Table 13.7

Kabupaten/Kota Regency/Municipality	Angkatan Kerja/Economically Active			Bukan Angkatan Kerja/ Economically Inactive
	Bekerja Working	Pengangguran Terbuka Unemployment	Jumlah Total	
(1)	(2)	(3)	(4)	(5)
Pemalang	642 038	45 587	687 625	295 983
Tegal	643 030	68 576	711 606	374 145
Brebes	826 023	86 501	912 524	469 787
Kota/ Municipality				
Magelang	62 347	4 487	66 834	32 087
Surakarta	271 928	16 849	288 777	134 990
Salatiga	108 396	6 409	114 805	46 897
Semarang	994 091	81 736	1 075 827	440 370
Pekalongan	161 470	8 470	169 940	71 632
Tegal	124 887	8 934	133 821	61 246
Jawa Tengah	18 390 459	1 084 475	19 474 934	8 015 925

Catatan/Note: Penghitungan dengan menggunakan penimbang hasil proyeksi SUPAS 2015

Sumber/Source: Survei Angkatan Kerja Nasional Agustus/August National Labor Force Survey

DATA

Mencerdaskan Bangsa

E n l i g h t e n T h e N a t i o n



**BADAN PUSAT STATISTIK
KABUPATEN BREBES**

BPS - Statistics of Brebes Regency

Jl. MT. Haryono No. 74, Brebes - Jawa Tengah, Indonesia

Telp : (0283) 671168 Fax : (0283) 671168

e-mail : bps3329@bps.go.id

page : <http://brebeskab.bps.go.id>

BREBES

KAI

+ 4 M



9 770021 535706