



KABUPATEN TEGAL DALAM ANGKA 2023

TEGAL REGENCY IN FIGURES





KABUPATEN TEGAL DALAM ANGKA 2023

TEGAL REGENCY IN FIGURES



BADAN PUSAT STATISTIK
KABUPATEN TEGAL



KABUPATEN TEGAL DALAM ANGKA
Tegal Regency in Figures
2023

ISSN: 0215-5850

No. Publikasi/*Publication Number*: 33280.2304

Katalog /*Catalog*: 11020001.3328

Ukuran Buku/*Book Size*: 14,8 cm x 21 cm

Jumlah Halaman/*Number of Pages* : xlv + 374 hal/*pages*

Naskah/*Manuscript*:

BPS Kabupaten Tegal

BPS-Statistics of Tegal Regency

Penyunting/*Editor*:

BPS Kabupaten Tegal

BPS-Statistics of Tegal Regency

Gambar Kover/*Cover Design*:

Seksi Integrasi Pengolahan dan Diseminasi Statistik

Section of Integration Processing and Statistics Dissemination

Ilustrasi Kover/*Cover Illustration*:

Tugu Bawang Putih, Bojong-Tegal

Diterbitkan oleh/*Published by*:

©BPS Kabupaten Tegal/*BPS-Statistics of Tegal Regency*

Dicetak oleh/*Printed by*:

UD. KURNIAWAN

Dilarang mengumumkan, mendistribusikan, mengomunikasikan, dan/atau menggandakan sebagian atau seluruh isi buku ini untuk tujuan komersil tanpa izin tertulis dari Badan Pusat Statistik.

Prohibited to announce, distribute, communicate, and/or copy part or all of this book for commercial purpose without permission from BPS-Statistics Indonesia.

KABUPATEN TEGAL DALAM ANGKA
Tegal Regency in Figures
2023

Penanggung Jawab Umum :
Ir. Jamaludin, MM

Penanggung Jawab Teknis :
Sodikin, S.ST

Editor :

Winda Dwi Janingrum, S.ST

Imam Furqon Roziqin, S.ST

Adi Prayitno, A.Md

Prawoto

Wiwit Wiharti, S.IP

Emmy Laeliah, SE

Anna Ittihada, A.Md

Kartika Sari Sunarno, A.Md. Stat

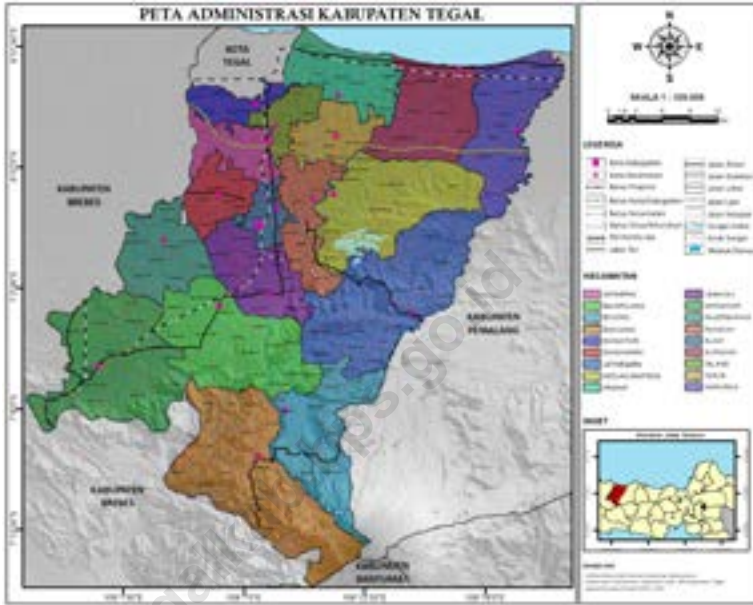
Hendra Sarwono

Penulis & Pengolah Data :
Puji Astuti, S.Si

Pembuat Infografis:
Zulkarnain Adhi Perdana, SE

<https://tegalkab.bps.go.id>

PETA WILAYAH KABUPATEN TEGAL MAP OF TEGAL REGENCY



<https://tegalkab.bps.go.id>

KEPALA BPS KABUPATEN TEGAL
CHIEF STATISTICIAN OF TEGAL REGENCY



Ir. JAMALUDIN, MM

<https://tegalkab.bps.go.id>



KATA PENGANTAR

Kabupaten Tegal Dalam Angka 2023 merupakan publikasi tahunan yang diterbitkan oleh BPS Kabupaten Tegal. Disadari bahwa publikasi ini belum sepenuhnya memenuhi harapan pihak pemakai data khususnya para perencana, namun diharapkan dapat membantu melengkapi penyusunan rencana pembangunan di Kabupaten Tegal.

Publikasi ini dapat terwujud berkat kerja sama dan bantuan dari berbagai pihak baik instansi pemerintah maupun swasta. Kepada semua pihak yang telah memberikan bantuan disampaikan penghargaan dan terima kasih yang sebesar-besarnya.

Walaupun publikasi ini telah disiapkan sebaik-baiknya, namun disadari masih ada kekurangan dan kesalahan yang terjadi. Untuk perbaikan publikasi ini, tanggapan dan saran yang bersifat konstruktif dari para pemakai sangat diharapkan.

Slawi, Februari 2023
Kepala BPS
Kabupaten Tegal

Ir. JAMALUDIN, MM



PREFACE

Tegal Regency in Figures 2023 is an annual publication written by BPS of Tegal Regency. Honestly, this publication has not perfect yet and has not filled the user's hope, especially for the planners yet, but hopely it can help to equip compilation of development planning in this new regency.

This comprehensive publication has been made possible with the assistance and contribution from several governmental institutions and private organizations. To all parties who have been involved in the preparation of this publication, I would like to express my sincerest appreciation and gratitude.

Comments and constructive suggestions for the improvement of this publication are always welcome.

*Slawi, February 2023
Chief Statistician of
Tegal Regency*

Ir. JAMALUDIN, MM

DAFTAR ISI / CONTENTS

	Halaman <i>Page</i>
Kata Pengantar/ <i>Preface</i>	ix
Daftar Isi/ <i>Contents</i>	xi
Daftar Tabel/ <i>List of Tables</i>	xiii
Daftar Gambar/ <i>List of Figures</i>	xxxv
Daftar Singkatan/ <i>List of Abbreviations</i>	xxxix
Statistik Kunci/ <i>Key Statistics</i>	xli
1. Geografi dan Iklim/ <i>Geography and Climate</i>	1
2. Pemerintahan/ <i>Government</i>	17
3. Penduduk dan Ketenagakerjaan/ <i>Population and Employment</i>	55
4. Sosial dan Kesejahteraan Rakyat/ <i>Social and Welfare</i>	77
5. Pertanian. Kehutanan. Peternakan. dan Perikanan/ <i>Agriculture. Forestry. Livestock. and Fishery</i>	187
6. Industri, Pertambangan, dan Energi/ <i>Industry, Mining, and Energy</i>	275
7. Pariwisata/ <i>Tourism</i>	287
8. Transportasi dan Komunikasi/ <i>Transportation and Communication</i>	299
9. Perbankan, Koperasi, dan Harga-harga/ <i>Banking, Cooperative, dan Prices</i>	323
10. Pengeluaran Penduduk/ <i>Population Expenditure</i>	333
11. Perdagangan/ <i>Trade</i>	339
12. Sistem Neraca Regional/ <i>System of Regional Accounts</i>	347
13. Perbandingan Antar Kabupaten/Kota/ <i>Regency/Municipal Comparison</i>	363

<https://tegalkab.bps.go.id>

DAFTAR TABEL/LIST OF TABLES

Halaman
Page

1.	GEOGRAFI DAN IKLIM/GEOGRAPHY AND CLIMATE	
1.1	KEADAAN GEOGRAFI	
	GEOGRAPHY CONDITION	
1.1.1	Luas Daerah dan Jumlah Pulau Menurut Kecamatan di Kabupaten Tegal, 2022 <i>Total Area and Number of Islands by Subdistrict in Tegal Regency, 2022</i>	9
1.1.2	Tinggi Wilayah dan Jarak ke Ibukota Kabupaten Menurut Kecamatan di Kabupaten Tegal, 2022 <i>Altitude and Distance to the Capital of Regency by Subdistrict in Tegal Regency, 2022</i>	11
1.2	KEADAAN IKLIM	
	CLIMATE CONDITION	
1.2.1	Pengamatan Unsur Iklim Menurut Bulan di Kabupaten Tegal, 2022 <i>Observation of Climate Elements By Months in Tegal Regency, 2022</i>	12
1.2.2	Pengamatan Unsur Iklim di Kabupaten Tegal, 2020-2022 <i>Observation of Climate Elements in Tegal Regency, 2020-2022</i>	15
2.	PEMERINTAHAN/GOVERNMENT	
2.1	Persentase PNS di Lingkungan Pemerintah Kabupaten Tegal Menurut Jenis Kelamin, 2022 <i>Percentage Civil Servants in Tegal Regency Government Environment by Gender, 2022</i>	23
2.1	WILAYAH ADMINISTRATIF	
	ADMINISTRATIVE AREA	
2.1.1	Jumlah Desa ¹ /Kelurahan Menurut Kecamatan di Kabupaten Tegal, 2018–2022 <i>Number of Villages¹/Kelurahan by Subdistrict in Tegal Regency, 2018–2022</i>	24
2.2	DEWAN PERWAKILAN RAKYAT DAERAH	
	REGIONAL HOUSE OF REPRESENTATIVE	

2.2.1	Jumlah Anggota Dewan Perwakilan Rakyat Daerah Menurut Partai Politik dan Jenis Kelamin di Kabupaten Tegal, 2022 <i>Number of Regional House of Representatives's Members by Political Parties and Sex in Tegal Regency 2022</i>	25
2.2.2	Produk Dewan Perwakilan Rakyat Daerah Kabupaten Tegal, 2019-2022 <i>Products of The Regional House of Representatives in Tegal Regency, 2019-2022</i>	26
2.2.3	Komposisi Keanggotaan Dewan Perwakilan Rakyat Kabupaten Tegal, 2022 <i>Composition Member of The Regional House of Representatives in Tegal Regency, 2022</i>	27
2.2.4	Susunan Keanggotaan Badan Anggaran DPRD Kabupaten Tegal, 2022 <i>Composition member of Budget Agency of The Regional House of Representatives in Tegal Regency, 2022.....</i>	28
2.2.5	Susunan Keanggotaan Badan Kehormatan DPRD Kabupaten Tegal, 2022 <i>Composition member of Respected Agency of The Regional House of Representatives in Tegal Regency, 2022.....</i>	29
2.2.6	Susunan Keanggotaan Komisi I DPRD Kabupaten Tegal, 2022 <i>Composition Member of Commission I of The Regional House of Representatives in Tegal Regency, 2022.....</i>	30
2.2.7	Susunan Keanggotaan Komisi II DPRD Kabupaten Tegal, 2022 <i>Composition Member of Commission II of The Regional House of Representatives in Tegal Regency, 2022.....</i>	31
2.2.8	Susunan Keanggotaan Komisi III DPRD Kabupaten Tegal, 2022 <i>Composition Member of Commission III of The Regional House of Representatives in Tegal Regency, 2022.....</i>	32
2.2.9	Susunan Keanggotaan Komisi IV DPRD Kabupaten Tegal, 2022 <i>Composition Member of Commission IV of The Regional House of Representatives in Tegal Regency, 2022.....</i>	33
2.3	SUMBER DAYA MANUSIA HUMAN RESOURCES	
2.3.1	Jumlah Pegawai Negeri Sipil Menurut Jabatan dan Jenis Kelamin di Kabupaten Tegal, Desember 2021 dan Desember 2022 <i>Number of Civil Servants by Occupation and Sex in Tegal Regency,</i>	

	Halaman Page
December 2021 dan December 2022	34
2.3.2 Jumlah Pegawai Negeri Sipil Menurut Tingkat Pendidikan dan Jenis Kelamin di Kabupaten Tegal, Desember 2021 dan Desember 2022 <i>Number of Civil Servants by Educational Level and Sex in Tegal Regency, December 2021 and December 2022</i>	36
2.3.3 Jumlah Pegawai Negeri Sipil Menurut Tingkat Kepangkatan dan Jenis Kelamin di Kabupaten Tegal, Desember 2021 dan Desember 2022 <i>Number of Civil Servants by Hierarchy and Sex in Tegal Regency, December 2021 and December 2022</i>	38
2.4 KEUANGAN PEMERINTAH GOVERNMENT FINANCE	
2.4.1 Realisasi Pendapatan Pemerintah Kabupaten Tegal Menurut Jenis Pendapatan, 2020–2022 <i>Actual Tegal Regency/Municipal Government Revenues by Kind of Revenues, 2020–2022</i>	40
2.4.2 Realisasi Belanja Pemerintah Kabupaten Tegal Menurut Jenis Belanja, 2020–2022 <i>Actual Tegal Regency Government Expenditures by Kind of Expenditures, 2020–2022</i>	42
2.4.3 Rekapitulasi Data Wajib Pajak Daerah Kabupaten Tegal, 2019–2022 <i>Recapitulation of Tegal Regency Regional Taxpayer Data, 2019–2022.</i>	44
2.4.4 Target dan Realisasi Pendapatan Pajak Daerah Kabupaten Tegal, 2022 <i>Target and Realization of Local Tax Revenues in Tegal Regency, 2022...</i>	45
2.5 PEMBANGUNAN DESA RURAL DEVELOPMENT	
2.5.1 Klasifikasi Perkembangan Desa (Indeks Desa Membangun) di Kabupaten Tegal, 2022 <i>Village Development Classification (Developing Village Index) in Tegal Regency, 2022</i>	46
2.6 PERTANAHAN LAND	
2.6.1 Jumlah Permohonan Sertifikat di Kabupaten Tegal, 2022 <i>Number of Applications for Certificate in Tegal Regency, 2022</i>	47

	Halaman Page	
2.6.2	Jumlah Penyelesaian Sertifikat di Kabupaten Tegal, 2022 <i>Number of Completion Certificates in Tegal Regency, 2022</i>	51
3.	PENDUDUK DAN KETENAGAKERJAAN/ POPULATION AND EMPLOYMENT	
3.1	Piramida Penduduk Kabupaten Tegal, 2022 <i>Population Pyramid of Tegal Regency, 2022.....</i>	62
3.1	PENDUDUK POPULATION	
3.1.1	Penduduk, Laju Pertumbuhan Penduduk, Distribusi Persentase Penduduk, Kepadatan Penduduk, Rasio Jenis Kelamin Penduduk Menurut Kecamatan di Kabupaten Tegal, 2022 <i>Population, Population Growth Rate, Percentage Distribution of Population, Population Density, and Population Sex Ratio by Subdistrict in Tegal Regency, 2022.....</i>	
3.1.2	Jumlah Penduduk Menurut Kelompok Umur dan Jenis Kelamin di Kabupaten Tegal, 2022 <i>Population by Age Groups and Gender in Tegal Regency, 2022.....</i>	
3.2	KETENAGAKERJAAN EMPLOYMENT	
3.2.1	Jumlah Penduduk Berumur 15 Tahun Keatas Menurut Jenis Kegiatan Selama Seminggu yang Lalu dan Jenis Kelamin di Kabupaten Tegal, 2022 <i>Population Aged 15 Years and Over by Type of Activity During The Previous Week and Sex in Tegal Regency, 2022</i>	67
3.2.2	Penduduk Berumur 15 Tahun ke Atas Menurut Pendidikan Tertinggi yang Ditamatkan dan Jenis Kegiatan Selama Seminggu yang Lalu di Kabupaten Tegal, 2022 <i>Population 15 Years of Age and Over by Educational Attainment and Type of Activity During the Previous Week in Tegal Regency, 2022.....</i>	68
3.2.3	Penduduk Berumur 15 Tahun Ke Atas yang Bekerja Selama Seminggu yang Lalu Menurut Status Pekerjaan Utama dan Jenis Kelamin di Kabupaten Tegal, 2022 <i>Population 15 Years of Age and Over who Worked During The</i>	

	<i>Previous Week by Main Employment Status and Sex in Tegal Regency, 2022.....</i>	70
3.2.4	Jumlah Pencari Kerja Terdaftar Menurut Tingkat Pendidikan Tertinggi yang Ditamatkan dan Jenis Kelamin di Kabupaten Tegal Tahun 2022..... <i>Number of Registered Job Applicants by Educational Attainment and Sex in Tegal Regency, 2022</i>	71
3.2.5	Jumlah Pencari Kerja Terdaftar, Lowongan Kerja Terdaftar, dan Penempatan/Pemenuhan Tenaga Kerja Menurut Jenis Kelamin, 2022 <i>Number of Registered Job Seekers, Registered Job Vacancies, and Placement/Fulfillment of Workers by Gender, 2022.....</i>	72
3.2.6	Perkembangan Kesejahteraan Buruh Perusahaan di Kabupaten Tegal Tahun 2019-2022..... <i>Developments Company Labor Welfare in Tegal Regency, 2019-2022..</i>	76
4.	SOSIAL DAN KESEJAHTERAAN RAKYAT/SOCIAL AND WELFARE	
4.1	PENDIDIKAN	
	EDUCATION	
4.1.1	Jumlah Sekolah, Guru, dan Murid Taman Kanak-Kanak (TK) di Bawah Kementerian Pendidikan dan Kebudayaan Menurut Kecamatan di Kabupaten Tegal, 2021/2022 dan 2022/2023 <i>Number of Schools, Teachers, and Pupils in Kindergarten Under The Ministry of Education and Culture by Subdistrict in Tegal Regency, 2021/2022 dan 2022/2023.....</i>	83
4.1.2	Jumlah Sekolah, Guru, dan Murid Raudatul Athfal (RA) di Bawah Kementerian Agama Menurut Kecamatan di Kabupaten Tegal, 2021/2022 dan 2022/2023 <i>Number of Schools, Teachers, and Pupils in Raudatul Athfal (RA) Under The Ministry of Religious Affairs by Subdistrict in Tegal Regency, 2021/2022 dan 2022/2023.....</i>	86
4.1.3	Jumlah Sekolah, Guru, dan Murid Sekolah Dasar (SD) di Bawah Kementerian Pendidikan dan Kebudayaan Menurut Kecamatan di Kabupaten Tegal, 2021/2022 dan 2022/2023 <i>Number of Schools, Teachers, and Pupils in Primary Schools Under</i>	

	Halaman Page
	<i>The Ministry of Education and Culture by Subdistrict in Tegal Regency, 2021/2022 dan 2022/2023</i> 87
4.1.4	Jumlah Sekolah, Guru, dan Murid Madrasah Ibtidaiyah (MI) di Bawah Kementerian Agama Menurut Kecamatan Menurut Kecamatan di Kabupaten Tegal, 2021/2022 dan 2022/2023 <i>Number of Schools, Teachers, and Pupils in Madrasah Ibtidaiyah (MI) Under The Ministry of Religious Affairs by Subdistrict in Tegal Regency, 2021/2022 dan 2022/2023</i> 90
4.1.5	Jumlah Sekolah, Guru, dan Murid Sekolah Menengah Pertama (SMP) di Bawah Kementerian Pendidikan dan Kebudayaan Menurut Kecamatan di Kabupaten Tegal, 2021/2022 dan 2022/2023 <i>Number of Schools, Teachers, and Pupils in Junior High Schools Under The Ministry of Education and Culture by Subdistrict in Tegal Regency, 2021/2022 dan 2022/2023</i> 91
4.1.6	Jumlah Sekolah, Guru, dan Murid Madrasah Tsanawiyah (MTs) di Bawah Kementerian Agama Menurut Kecamatan di Kabupaten Tegal, 2021/2022 dan 2022/2023 <i>Number of Schools, Teachers, and Pupils in Madrasah Tsanawiyah (MTs) Under The Ministry of Religious Affairs by Subdistrict in Tegal Regency, 2021/2022 dan 2022/2023</i> 94
4.1.7	Jumlah Sekolah, Guru, dan Murid Sekolah Menengah Atas (SMA) di Bawah Kementerian Pendidikan dan Kebudayaan Menurut Kecamatan di Kabupaten Tegal, 2021/2022 dan 2022/2023 <i>Number of Schools, Teachers, and Pupils in Senior High Schools Under The Ministry of Education and Culture by Subdistrict in Tegal Regency, 2021/2022 dan 2022/2023</i> 95
4.1.8	Jumlah Sekolah, Guru, dan Murid Sekolah Menengah Kejuruan (SMK) di Bawah Kementerian Pendidikan dan Kebudayaan Menurut Kecamatan di Kabupaten Tegal, 2021/2022 dan 2022/2023 <i>Number of Schools, Teachers, and Pupils in Vocational High Schools Under The Ministry of Education and Culture by Subdistrict in Tegal Regency, 2021/2022 and 2022/2023</i> 98
4.1.9	Jumlah Sekolah, Guru, dan Murid Madrasah Aliyah (MA) di Bawah Kementerian Agama Menurut Kecamatan di Kabupaten Tegal, 2021/2022 dan 2022/2023

	<i>Number of Schools, Teachers, and Pupils in Madrasah Aliyah (MA) Under the Ministry of Religious Affairs by Subdistrict in Tegal Regency, 2021/2022 dan 2022/2023.....</i>	101
4.1.10	Jumlah Desa ¹ /Kelurahan yang Memiliki Fasilitas Sekolah Menurut Kecamatan dan Tingkat Pendidikan di Kabupaten Tegal, 2020– 2021 <i>Number of Villages¹/Kelurahan Having Educational Facilities by Subdistrict and Educational Level in Tegal Regency, 2020– 2021</i>	104
4.1.11	Angka Partisipasi Murni (APM) dan Angka Partisipasi Kasar (APK) Menurut Jenjang Pendidikan di Kabupaten Tegal, 2021 dan 2022 <i>Net Participation Rates and Gross Participation Rates by Educational Level in Tegal Regency, 2021 and 2022</i>	109
4.1.12	Persentase Penduduk Berumur 15 Tahun ke Atas yang Melek Huruf Menurut Kelompok Umur di Kabupaten Tegal, 2021-2022 <i>Percentage of Literate People Aged 15 Years and Over by Age Group in Tegal Regency, 2021-2022</i>	110
4.1.13	Persentase Penduduk Usia 7–24 Tahun Menurut Jenis Kelamin, Kelompok Umur Sekolah, dan Partisipasi Sekolah di Kabupaten Tegal, 2022 <i>Percentage of Population Aged 7–24 Years by Gender, School Age Group, and School Participation in Tegal Regency, 2022</i>	
4.1.14	Banyaknya Mahasiswa Institut Agama Islam Bakti Negara Tegal Dirinci Menurut Jurusan Tahun Ajaran 2021/2022	
	<i>Number of Students of the Tegal State Bakti Islamic Institute of Tegal by Department, Academic Year 2021/2022</i>	112
4.1.15	Banyaknya Wisudawan Institute Agama Islam Bakti Negara Tegal Dirinci Menurut Jurusan Tahun Ajaran 2021/2022	
	<i>Number of Graduates of the Tegal State Bakti Islamic Institute by Department, Academic Year 2021/2022</i>	113
4.1.16	Banyaknya Wisudawan Prodi D-III Kebidanan Universitas Bhamada Slawi Dirinci Menurut Jenis Kelamin Tahun Angkatan 2022.....	
	<i>Number of Graduates of the D-III Midwifery Study Program at Bhamada Slawi University by Gender, 2022.....</i>	114

4.1.17	Banyaknya Wisudawan Prodi D-III Keperawatan Universitas Bhamada Slawi Dirinci Menurut Jenis Kelamin dan Program, 2022 .. <i>Number of Graduates of D-III Study Program at Bhamada Slawi University by Gender and Program, 2022.....</i>	115
4.1.18	Banyaknya Wisudawan Prodi S1 Keperawatan Universitas Bhamada Slawi Dirinci Menurut Jenis Kelamin dan Program, 2022 .. <i>Number of Graduates Prodi S1 Nursing at Bhamada Slawi University by Gender and Program, 2022</i>	116
4.1.19	Banyaknya Wisudawan Prodi S1 Farmasi Universitas Bhamada Slawi Dirinci Menurut Jenis Kelamin dan Program, 2022 .. <i>Number of Graduates Prodi S1 Farmasi at Bhamada Slawi University by Gender and Program, 2022</i>	117
4.1.20	Banyaknya Wisudawan Prodi D-IV Keselamatan dan Kesehatan Kerja (K3) Universitas Bhamada Slawi Dirinci Menurut Jenis Kelamin, 2022 .. <i>Number of Graduates Prodi D-IV Occupational Health and Safety at Bhamada Slawi University by Gender, 2022.....</i>	118
4.1.21	Banyaknya Mahasiswa Universitas Bhamada Slawi Dirinci Menurut Program, Tingkat, Jurusan dan Jenis Kelamin, 2022 .. <i>Number of Students at Bhamada Slawi University by Program, Level, Subject and Gender, 2022</i>	119
4.1.22	Banyaknya Mahasiswa Sekolah Tinggi Keguruan dan Ilmu Pendidikan Nahdlatul Ulama (STKIP NU) Kabupaten Tegal Menurut Jurusan Tahun Ajaran 2021/2022..... <i>Number of Students of STKIP NU in Tegal Regency According to the Department of Academic Year 2021/2022.....</i>	121
4.1.23	Banyaknya Mahasiswa Sekolah Tinggi Ilmu Ekonomi Syariah (STIES) Putera Bangsa Tegal Menurut Jurusan, 2022 .. <i>Number of Students of STIES Putera Bangsa Tegal According to the Department, 2022.....</i>	122
4.1.24	Banyaknya Mahasiswa Sekolah Tinggi Kesehatan (STIKES) Muhammadiyah Tegal Menurut Jurusan, 2022 .. <i>Number of Students of STIKES Muhammadiyah Tegal According to the Department of Academic, 2022.....</i>	123

4.2	KESEHATAN	
	HEALTH.....	
4.2.1	Jumlah Desa ¹ /Kelurahan Yang Memiliki Sarana Kesehatan Menurut Kecamatan di Kabupaten Tegal, 2020–2021 <i>Number of Villages¹/Kelurahan Having Health Facilities by Subdistrict in Tegal Regency, 2020–2021</i>	124
4.2.2	Jumlah Tenaga Kesehatan Menurut Kecamatan di Kabupaten Tegal, 2022 <i>Number of Health Human Resources by Subdistrict in Tegal Regency 2022</i>	130
4.2.3	Jumlah Rumah Sakit Umum, Rumah Sakit Khusus, Rumah Sakit/Rumah Bersalin, Puskesmas, Klinik/Balai Kesehatan, Posyandu, dan Polindes Menurut Kecamatan, 2020 - 2022 <i>Number of General Hospital, Special Hospital, Maternity Hospital and Public Health Center, Medical Clinic, Integrated Service Post, Village maternity Cottage by Subdistrict, 2020 - 2022.....</i>	132
4.2.4	Jumlah Kasus HIV/AIDS, IMS, DBD, Diare, TB, dan Malaria Menurut Kecamatan di Kabupaten Tegal, 2022	135
4.2.5	Jumlah Bayi Lahir, Bayi Berat Badan Lahir Rendah (BBLR), dan Bayi Bergizi Buruk di Kabupaten Tegal, 2022	136
4.2.5	Jumlah Ibu Hamil, Melakukan Kunjungan K1, Melakukan Kunjungan K4, Kurang Energi Kronis (KEK), dan Mendapat Tablet Zat Besi (Fe) di Kabupaten Tegal, 2012-2022	137
4.3	AGAMA DAN SOSIAL LAINNYA	
	RELIGION AND OTHER SOCIAL AFFAIRS	
4.3.1	Jumlah Penduduk Menurut Kecamatan dan Agama yang Dianut di Kabupaten Tegal, 2022	

	Halaman Page
<i>Population by Subdistrict and Religion in Tegal Regency, 2022.....</i>	138
4.3.2 Jumlah Tempat Peribadatan Menurut Kecamatan di Kabupaten Tegal, 2022 <i>Number of Places of Worship by Subdistrict in Tegal Regency, 2022</i>	139
4.3.3 Jumlah Jemaah Haji Menurut Kecamatan dan Jenis Kelamin di Kabupaten Tegal, 2022 <i>Number of Pilgrims by District and Gender in Tegal Regency, 2022.....</i>	140
4.3.4 Jumlah Desa ¹ /Kelurahan yang Mengalami Bencana Alam ² Menurut Kecamatan di Kabupaten Tegal, 2019–2021 <i>Number of Villages¹/Kelurahan that Had Natural Disaster² by Subdistrict in Tegal Regency, 2019–2021</i>	141
4.3.5 Banyaknya Peserta Keluarga Berencana Aktif Menurut Kecamatan dan Alat Kontrasepsi di Kabupaten Tegal, 2022	144
4.3.6 Jumlah Peserta Keluarga Berencana Baru Menurut Kecamatan dan Alat Kontrasepsi di Kabupaten Tegal, 2022	146
4.3.7 Jumlah Peserta Keluarga Berencana Aktif Melalui Jalur Pemerintah Menurut Kecamatan di Kabupaten Tegal, 2022.....	148
4.3.8 Jumlah Peserta Keluarga Berencana Aktif Melalui Jalur Swasta/ Mandiri Menurut Kecamatan di Kabupaten Tegal, 2022	150
4.3.9 Jumlah Petugas Pelaksana dan Sarana Keluarga Berencana Menurut Kecamatan di Kabupaten Tegal, 2022.....	152

4.3.10	Banyaknya Perkara Tingkat Pertama Yang Diterima Oleh Pengadilan Agama Slawi, 2022	
	<i>Number of Cases Received by The Religious Court of Slawi, 2022 ...</i>	153
4.3.11	Banyaknya Perkara Tingkat Pertama Yang Diputus Pada Pengadilan Agama Slawi, 2022.....	
	<i>Number of First-Rate Cases Done by Religious Court Slawi, 2022 ...</i>	159
4.3.12	Banyaknya Perceraian Dirinci Menurut Faktor-Faktor Penyebab Terjadinya Perceraian di Kabupaten Tegal, 2022	
	<i>Number of Divorces Specified According to The Causal Factors of Divorce in Tegal Regency, 2022</i>	167
4.3.13	Banyaknya Perkara Pidana Yang Diterima Pengadilan Negeri Slawi, 2022	
	<i>Number of Criminal Cases Received by The Slawi District Court, 2022</i>	170
4.3.14	Banyaknya Perkara Perdata Yang Diterima Pengadilan Negeri Slawi, 2022	
	<i>Number of Civil Cases Received by The Slawi District Court, 2022...</i>	171
4.3.15	Banyaknya Perkara Pidana Yang Diputus Pengadilan Negeri Slawi, 2022	
	<i>Number of Criminal Cases Terminated by The Slawi District Court, 2022</i>	172
4.3.16	Banyaknya Perkara Perdata Yang Diputus Pengadilan Negeri Slawi, 2022	
	<i>Number of Civil Cases Terminated by The Slawi District Court, 2022</i>	173
4.3.17	Banyaknya Sisa Perkara Pidana Pada Pengadilan Negeri Slawi, 2022	
	<i>Number of Criminal Cases Remaining at The Slawi District Court, 2022</i>	174
4.3.18	Banyaknya Sisa Perkara Perdata Pada Pengadilan Negeri Slawi, 2022	
	<i>Number of Civil Cases Remaining at The Slawi District Court, 2022</i>	175
4.3.19	Jumlah Tindak Pidana Menurut Kepolisian Resort Tegal, 2019-2022	
	<i>Number of Reported Criminal Cases by Tegal Police Office, 2019-2022</i>	176
4.3.20	Jumlah Penyelesaian Tindak Pidana Menurut Kepolisian Resort Tegal, 2019-2022	
	<i>Number of Crime Clearance Rate by Tegal Pollice Office, 2019-2022</i>	177
4.3.21	Jumlah Kasus Kejahatan per Jenis Kejahatan Menurut Kepolisian Resort Tegal, 2019-2022	
	<i>Number of Crime Cases per Type of Crime by Tegal Resort Pollice, 2019-2022.....</i>	178

4.3.22	Jumlah Penyandang Masalah Kesejahteraan Sosial (PMKS) Kabupaten Tegal, 2022..... <i>Number of Persons with Social Welfare Problems (PMKS) of Tegal Regency, 2022</i>	179
4.3.23	Jumlah Penerima Bantuan (Kepala Keluarga) dan Anggaran Bantuan Sosial Pangan Menurut Kecamatan di Kabupaten Tegal, 2022 <i>Number of Beneficiaries (Family Head) and Food Social Assistance Budget by Subdistrict in Tegal Regency, 2022.....</i>	180
4.3.24	Jumlah Sarana Pengumpulan Sampah/Tinja di Kabupaten Tegal, 2019- 2022	181
4.3.25	Persentase Komposisi Sampah di Kabupaten Tegal, 2019- 2022	182
4.3.26	Volume Sampah (m ³) Di Tempat Pembuangan Akhir Sampah (TPAS) Penujah Kecamatan Kedungbanteng, 2019-2022	183
4.3.27	Sumber Daya Manusia pada Dinas Kebersihan di Kabupaten Tegal, 2010-2022	184

**4.4 KEMISKINAN
POVERTY**

4.4.1	Garis Kemiskinan, Jumlah, dan Persentase Penduduk Miskin di Kabupaten Tegal, 2012–2022 <i>Poverty Line, Number, and Percentage of Poor People in Tegal Regency, 2012–2022.....</i>	
4.4.2	Indeks Kedalaman Kemiskinan dan Indeks Keparahan Kemiskinan di Kabupaten Tegal, 2012–2022 <i>Poverty Gap Index and Poverty Severity Index in Tegal Regency, 2012–2022.....</i>	

**5. PERTANIAN. KEHUTANAN. PETERNAKAN. DAN PERIKANAN/
AGRICULTURE. FORESTRY. LIVESTOCK. AND FISHERY**

5.1 HORTIKULTURA
HORTICULTURE

5.1.1	Luas Panen Tanaman Sayuran Menurut Kecamatan dan Jenis Tanaman di Kabupaten Tegal (ha), 2021 dan 2022 <i>Harvested Area of Vegetables by Subdistrict and Kind of Plant in Tegal Regency (ha), 2021 and 2022</i>	193
5.1.2	Produksi Tanaman Sayuran Menurut Kecamatan dan Jenis Tanaman di Kabupaten Tegal (kuintal), 2021 dan 2022 <i>Production of Vegetables by Subdistrict and Kind of Plant in Tegal Regency (quintal), 2021 dan 2022</i>	197
5.1.3	Luas Panen Tanaman Sayuran dan Buah-buahan Semusim Menurut Jenis Tanaman di Kabupaten Tegal (ha), 2019–2022 <i>Harvested Area of Seasonal Vegetables and Fruits by Kind of Plant in Tegal Regency (ha), 2019–2022</i>	201
5.1.4	Produksi Tanaman Sayuran dan Buah-buahan Semusim Menurut Jenis Tanaman di Kabupaten Tegal (kuintal), 2019–2022 <i>Production of Seasonal Vegetables and Fruits by Kind of Plant in Tegal Regency (quintal), 2019–2022</i>	202
5.1.5	Luas Panen Tanaman Biofarmaka Menurut Kecamatan dan Jenis Tanaman di Kabupaten Tegal (m ²), 2021 dan 2022 <i>Harvested Area of Medicinal Plants by Subdistrict and Kind of Plant in Tegal Regency (m²),</i>	203
	2021 and 2022	203
5.1.6	Produksi Tanaman Biofarmaka Menurut Kecamatan dan Jenis Tanaman di Kabupaten Tegal (kg), 2021 and 2022 <i>Production of Medicinal Plants by Subdistrict and Kind of Plant in Tegal Regency (kg), 2021 and 2022</i>	205
5.1.7	Luas Panen Tanaman Biofarmaka Menurut Jenis Tanaman di Kabupaten Tegal (m ²), 2019–2022 <i>Harvested Area of Medicinal Plants by Kind of Plant in Tegal Regency (m²), 2019–2022</i>	207

5.1.8	Produksi Tanaman Biofarmaka Menurut Jenis Tanaman di Kabupaten Tegal (kg), 2019–2022 <i>Production of Medicinal Plants by Kind of Plant in Tegal Regency (kg), 2019–2022</i>	208
5.1.9	Luas Panen Tanaman Hias Menurut Kecamatan dan Jenis Tanaman di Kabupaten Tegal (m ²), 2021 and 2022 <i>Harvested Area of Ornamental Plants by Subdistrict and Kind of Plant in Tegal Regency (m²), 2021 and 2022</i>	209
5.1.10	Produksi Tanaman Hias Menurut Kecamatan dan Jenis Tanaman di Kabupaten Tegal, 2021 and 2022 <i>Production of Ornamental Plants by Subdistrict and Kind of Plant in Tegal Regency, 2021 and 2022</i>	211
5.1.11	Luas Panen Tanaman Hias Menurut Jenis Tanaman di Kabupaten Tegal (m ²), 2019–2022 <i>Harvested Area of Ornamental Plants by Kind of Plant in Tegal Regency (m²), 2019–2022</i>	213
5.1.12	Produksi Tanaman Hias Menurut Jenis Tanaman di Kabupaten Tegal, 2019–2022 <i>Production of Ornamental Plants by Kind of Plant in Tegal Regency, 2019–2022</i>	214
5.1.13	Produksi Buah-buahan Menurut Kecamatan dan Jenis Tanaman di Kabupaten Tegal (kuintal), 2021 and 2022 <i>Production of Fruits by Subdistrict and Kind of Plant in Tegal Regency (quintal), 2021 and 2022</i>	215
5.1.14	Produksi Buah–Buahan dan Sayuran Tahunan Menurut Jenis Tanaman (kuintal) di Kabupaten Tegal, 2019–2022 <i>Production of Annual Fruits and Vegetables by Kind of Plant in Tegal Regency (quintal), 2019–2022</i>	219
5.2	PERKEBUNAN	
	ESTATE CROPS	
5.2.1	Luas Areal Tanaman Perkebunan Menurut Kecamatan dan Jenis Tanaman di Kabupaten Tegal (ha), 2021 dan 2022 <i>Planted Area of Estate Crops by Subdistrict and Type of Crops in Tegal Regency (ha), 2021 dan 2022</i>	220

5.2.2	Produksi Perkebunan Menurut Kecamatan dan Jenis Tanaman di Kabupaten Tegal (ton), 2021 dan 2022 <i>Production of Estate by Subdistrict and Type of Crops in Tegal Regency (ton), 2021 and 2022.....</i>	224
5.3	TANAMAN PANGAN	
	FOOD CROPS	
5.3.1	Luas Panen, Produktivitas, dan Produksi Padi Menurut Kecamatan, 2022 <i>Harvested Area, Productivity, dan Production of Paddy by Subdistrict, 2022</i>	228
5.3.2	Produksi Padi ¹ dan Beras Menurut Kecamatan (ton), 2022 <i>Paddy and Rice Production¹ by Subdistrict (ton), 2022</i>	229
5.3.3	Luas Panen Jagung dan Kedelai Menurut Kecamatan (ha), 2022..... <i>Harvested Area of Maize and Soybeans by Subdistrict (ha), 2022.....</i>	230
5.3.4	Luas Panen Ketela Pohon dan Ketela Rambat Menurut Kecamatan (ha), 2022	
	<i>Harvested Area of Cassava and Sweet Potatoes by Subdistrict (ha), 2022</i>	231
5.3.5	Luas Panen Kacang Tanah dan Kacang Hijau Menurut Kecamatan (ha), 2022	
	<i>Harvested Area of Peanuts and Green Beans by Subdistrict (ha), 2022 .</i>	232
5.3.6	Produksi Jagung dan Kedelai Menurut Kecamatan (ton), 2022	
	<i>Production of Maize and Soybeans by Subdistrict (ton), 2022</i>	233
5.3.7	Produksi Ketela Pohon dan Ketela Rambat Menurut Kecamatan (ton), 2022	
	<i>Production of Cassava and Sweet Potatoes by Subdistrict (ton), 2022 ..</i>	234
5.3.8	Produksi Kacang Tanah dan Kacang Hijau Menurut Kecamatan (ton), 2022	
	<i>Production of Peanuts and Green Beans by Subdistrict (ton), 2022.....</i>	235
5.3.9	Luas Penggunaan Lahan Menurut Kecamatan di Kabupaten Tegal (ha), 2022	
	<i>Area of Land Use by Subdistrict in Tegal Regency (ha), 2022</i>	236

5.3.10	Luas Lahan Sawah Menurut Kecamatan dan Jenis Pengairan di Kabupaten Tegal (ha), 2022..... <i>Area of Wetland by Subdistrict and Type of Irrigation in Tegal Regency (ha), 2022.....</i>	237
5.4	PETERNAKAN..... LIVESTOCK.....	
5.4.1	Jumlah Peternak dan Jumlah Ternak Besar Menurut Kecamatan, 2022 <i>Number of Breeders and Number of Large Livestock by Subdistrict, 2022.....</i>	238
5.4.2	Jumlah Peternak dan Jumlah Populasi Unggas Menurut Kecamatan, 2022..... <i>Number of Breeders and Number of Poultry Population by Subdistrict, 2022.....</i>	244
5.4.3	Populasi Aneka Unggas dan Ternak Kelinci Dirinci Menurut Kecamatan, 2022..... <i>Poultry Population by Subdistrict, 2022.....</i>	248
5.4.4	Banyaknya Ternak yang Dipotong di RPH, 2022 <i>Number of Cattle Slaughtered in Slaughterhouses, 2022.....</i>	249
5.4.5	Banyaknya Ternak yang Dipotong di Luar RPH, 2022..... <i>Number of Cattle Slaughtered Outside Slaughterhouses, 2022.....</i>	254
5.4.6	Perkiraan Pematangan hewan yang tidak tercatat di Kabupaten Tegal, 2022..... <i>Estimates of Slaughterhouses which are not Registered in Tegal Regency, 2022.....</i>	259
5.4.7	Produksi Dari Berbagai Ternak di Kabupaten Tegal, 2022..... <i>Production of Meat From Various Livestock in Tegal Regency, 2022.....</i>	260
5.4.8	Produksi Susu Sapi dan Susu Kambing, 2022..... <i>Production of Cow's Milk and Goat's Milk, 2022.....</i>	262
5.4.9	Produksi Telur di Kabupaten Tegal, 2022 <i>Egg Production in Tegal Regency, 2022.....</i>	263
5.4.10	Banyaknya Ternak Yang Keluar Dari Kabupaten Tegal, 2022 <i>Volume Exported of Livestock in Tegal Regency, 2022.....</i>	264

5.4.11	Ketersediaan Hijauan Pakan Ternak di Kabupaten Tegal Tahun 2022 (Satuan Ternak)	265
	<i>Carrying Capacity in Tegal Regency 2022 (Animal Unit/AU)</i>	
5.4.12	Konsumsi Daging, Telur, Susu dan Protein Hewani di Kabupaten Tegal, 2022	267
	<i>Consumption of Meat, Eggs, Milk and Animal Protein in Tegal Regency, 2022</i>	
5.5	PERIKANAN	
	FISHERY	
5.5.1	Produksi dan Nilai Produksi Perikanan Laut Pada Masing-masing TPI Kabupaten Tegal, 2022.....	268
	<i>Production and Value of Production of Fish Marine Fisheries on Each Fish Auction Tegal Regency, 2022</i>	
5.5.2	Produksi dan Nilai Produksi Ikan Perairan Umum (Waduk dan Sungai) Kabupaten Tegal Tahun, 2022	269
	<i>Production and Value of Production of Fish Public Waters (Reservoirs and Rivers) in Tegal Regency, 2022</i>	
5.5.3	Produksi dan Nilai Produksi Ikan Perikanan Budidaya Kabupaten Tegal, 2022	270
	<i>Production and Value of Production of Fish Farming in Tegal Regency, 2022</i>	
5.6	KEHUTANAN	
	FORESTY	
5.6.1	Produksi Hasil Hutan di Kabupaten Tegal Wilayah KPH Balapulang, 2022	271
	<i>Production of Forest Products in the Tegal Regency of KPH Balapulang Region, 2022</i>	
5.6.2	Produksi Hasil Hutan di Kabupaten Tegal Wilayah KPH Pekalongan Barat, 2022	273
	<i>Production of Forest Products in the Tegal Regency of KPH Pekalongan Barat Region, 2022</i>	

6.	INDUSTRI, PERTAMBANGAN, DAN ENERGI/ INDUSTRY, MINING, AND ENERGY	
6.1	Daya Terpasang, Produksi dan Distribusi Listrik PT PLN (Persero) pada Cabang/Ranting PLN di Kabupaten Tegal, 2013-2022 <i>Installed Capacity, Production, and Distribution of Electricity of State Electricity Company at Branch Level in Tegal Regency, 2013–2022.</i>	279
6.2	Jumlah Pelanggan Listrik Menurut Unit Layanan Pelanggan (ULP), 2022 <i>Number of Electricity Customers by Customer Service Unit (ULP), 2022</i>	280
6.3	Kapasitas Produksi Listrik PLN di Kabupaten Tegal, 2022 <i>PLN Electricity Production Capacity in Tegal Regency, 2022</i>	281
6.4	Jumlah Pelanggan dan Air yang Disalurkan Menurut Kecamatan di Kabupaten Tegal, 2022 <i>Number of Customers and Distributed Water by Subdistrict in Tegal Regency, 2022</i>	
6.5	Jumlah Pelanggan dan Air Yang Disalurkan Menurut Jenis Pelanggan di Kabupaten Tegal, 2022 <i>Number of Customers and Water Delivered by Type of Customer in Tegal Regency, 2022</i>	
6.6	Kapasitas Produksi, Distribusi Air dan Kehilangan Air di Kabupaten Tegal, 2022 <i>Production Capacity, Water Distribution and Water Loss in Tegal Regency, 2022</i>	
6.7	Jumlah Pelanggan PDAM Menurut Kecamatan di Kabupaten Tegal, 2022 <i>Total Customer PDAM by Subdistrict in Tegal Regency, 2022</i>	
7.	PARIWISATA/TOURISM	
7.1	Jumlah Rumah Makan/Restoran Menurut Kecamatan di Kabupaten Tegal, 2020–2022 <i>Number of Restaurants by Subdistrict in Tegal Regency, 2020–2022</i>	291
7.2	Data Wisatawan Yang Masuk Obyek Wisata Pemandian Air Panas (PAP) Guci, 2022 <i>Data Incoming Tourists in Pemandian Air Panas (PAP) Guci, 2022</i>	292
7.3	Data Wisatawan Yang Masuk Obyek Wisata Purhamba Indah, 2022 <i>Data Incoming Tourists in Purwahamba Indah, 2022</i>	293

7.4	Data Wisatawan Yang Masuk Obyek Wisata Tirta Waduk Cacaban, 2022 Data Incoming Tourists in Tirta Waduk Cacaban, 2022	
7.5	Data Pengunjung Masuk GOR Trisanja Slawi, 2022 Data Incoming Tourists in GOR Trisanja Slawi, 2022	
7.6	Data Kendaraan Yang Masuk Obyek Wisata Pemandian Air Panas (PAP) Guci, 2022 <i>Data Incoming Vehicle in Pemandian Air Panas (PAP) Guci, 2022 ..</i>	296
7.7	Data Kendaraan Yang Masuk Obyek Wisata Purhamba Indah, 2022 <i>Data Incoming Vehicle in Purwahamba Indah, 2022.....</i>	297
7.8	Data Kendaraan Yang Masuk Obyek Wisata Tirta Waduk Cacaban, 2022 <i>Data Incoming Vehicle in Tirta Waduk Cacaban, 2022</i>	298
8.	TRANSPORTASI DAN KOMUNIKASI/ TRANSPORTATION AND COMMUNICATION	
8.1	TRANSPORTASI TRANSPORTATION	
8.1.1	Daftar Panjang Jalan Menurut Keadaan dan Status Jalan di Kabupaten Tegal (km) Tahun 2021-2022 <i>Length of Roads by Circumstances and Level of Government Authority in Tegal Regency (km), 2021-2022</i>	303
8.1.2	Potensi Obyek Kendaraan Bermotor Kabupaten Tegal, 2022	304
8.1.3	Jumlah Produksi Surat Ijin Mengemudi (SIM) di Kepolisian Resort Tegal, 2022	305
8.1.4	Banyaknya Kecelakaan Lalu Lintas di Wilayah Hukum Kepolisian Resort Tegal, 2022	306
8.1.5	Jumlah Kendaraan Yang Masuk dan Keluar di Terminal Bus Dukuhsalam Kabupaten Tegal, 2022	307

**8.2 KOMUNIKASI
COMMUNICATION**

8.2.1	Jumlah Kantor Pos Pembantu Menurut Kecamatan di Kabupaten Tegal, 2019–2022 <i>Number of Post Offices Subsidiaries by Subdistrict in Tegal Regency, 2019–2022</i>	308
8.2.2	Operasional PT POS Indonesia (PERSERO) di Kabupaten Tegal, 2022 Operational of PT POS Indonesia (PERSERO) in Tegal Regency, 2022	
8.2.3	Daftar Sistem Informasi Manajemen (SIM) dan Website Pemerintah Kabupaten Tegal, 2022 <i>List of Management Information Systems and Website of The Tegal Regency Government, 2022</i>	310
9.	PERBANKAN, KOPERASI, DAN HARGA-HARGA/ BANKING, COOPERATIVE, AND PRICES	
9.1	KOPERASI COOPERATIVE	
9.1	Jumlah Koperasi Unit Desa (KUD) Menurut Kecamatan di Kabupaten Tegal, 2019–2022 <i>Number of Village Unit Cooperatives by Subdistrict in Tegal Regency, 2019–2022</i>	327
9.2	Jumlah Koperasi Menurut Jenisnya di Kabupaten Tegal, 2022 <i>Number of Cooperatives by Type of Cooperative in Tegal Regency, 2022</i>	328
9.3	Jumlah Unit, Anggota dan Karyawan Pada Koperasi Unit Desa (KUD) Menurut Kecamatan di Kabupaten Tegal, 2022 <i>Number of Units, Member and Employees at KUD by Subdistrict in Tegal Regency, 2022</i>	329
9.4	Jumlah Koperasi Non KUD Dirinci Menurut Jenis dan Kecamatan di Kabupaten Tegal, 2022 <i>Number of Non KUD Cooperatives by Subdistrict in Tegal Regency, 2022</i>	330

10.	PENGELUARAN PENDUDUK/POPULATION EXPENDITURE	
10.1	Rata-rata Pengeluaran per Kapita Sebulan Menurut Kelompok Komoditas (rupiah) di Kabupaten Tegal, 2021 dan 2022 <i>Monthly Average Expenditure per Capita by Commodity Group (rupiahs) in Tegal Regency, 2021 and 2022</i>	337
10.2	Rata-rata Pengeluaran per Kapita Sebulan menurut Distribusi Pengeluaran Kriteria Bank Dunia di Kabupaten Tegal (persen), 2022 <i>Monthly Average Expenditure Per Capita by Expenditure Group in Tegal Regency (percent), 2022</i>	338
11.	PERDAGANGAN/TRADE	
11.1	Jumlah Sarana Perdagangan Menurut Jenisnya di Kabupaten Tegal, 2019–2022 <i>Number of Trading Facilities by Type of Facility in Tegal Regency, 2019–2022</i>	343
11.2	Nilai Ekspor dan Impor Kabupaten Tegal, 2022 <i>Value of Exports and Imports Tegal Regency, 2022</i>	344
11.3	Realisasi Investasi Penanaman Modal di Kabupaten Tegal, 2022 <i>Investment Realization of Investment in Tegal Regency, 2022</i>	345
11.4	Data Perizinan Yang Dilayani Dinas Penanaman Modal dan Pelayanan Terpadu Satu Pintu Kabupaten Tegal, 2022 <i>Licensing Data Served by the Investment and One Stop Integrated Service Office of Tegal Regency, 2022</i>	
12.	SISTEM NERACA REGIONAL/SYSTEM OF REGIONAL ACCOUNTS	
12.1.	Produk Domestik Regional Bruto Atas Dasar Harga Berlaku Menurut Lapangan Usaha di Kabupaten Tegal (miliar rupiah), 2020–2022 <i>Gross Regional Domestic Product at Current Market Prices by Industry in Tegal Regency (billions rupiahs), 2020–2022</i>	351
12.2	Produk Domestik Regional Bruto Atas Dasar Harga Konstan 2010 Menurut Lapangan Usaha di Kabupaten Tegal (miliar rupiah), 2020–2022 <i>Gross Regional Domestic Product at 2010 Constant Market Prices by Industry in Tegal Regency (billion rupiahs), 2020–2022</i>	353

12.3	Distribusi Persentase Produk Domestik Regional Bruto Atas Dasar Harga Berlaku Menurut Lapangan Usaha di Kabupaten Tegal, 2020–2022 <i>Percentage Distribution of Gross Regional Domestic Product at Current Market Prices by Industry in Tegal Regency, 2020–2022</i>	355
12.4	Laju Pertumbuhan Produk Domestik Regional Bruto Atas Dasar Harga Konstan 2010 Menurut Lapangan Usaha di Kabupaten Tegal (persen), 2020–2022 <i>Growth Rate of Gross Regional Domestic Product at 2010 Constant Market Prices by Industry in Tegal Regency (percent), 2020–2022</i>	357
12.5	Produk Domestik Regional Bruto Atas Dasar Harga Berlaku Menurut Pengeluaran di Kabupaten Tegal (miliar rupiah), 2017–2021 <i>Gross Regional Domestic Product at Current Market Prices by Type of Expenditure in Tegal Regency (billion rupiahs), 2017–2021</i>	359
12.6	Produk Domestik Regional Bruto Atas Dasar Harga Konstan 2010 Menurut Pengeluaran di Kabupaten Tegal (miliar rupiah), 2017–2021 <i>Gross Regional Domestic Product at 2010 Constant Market Prices by Type of Expenditure in Tegal Regency (billion rupiahs), 2017–2021</i>	360
12.7	Distribusi Persentase Produk Domestik Regional Bruto Atas Dasar Harga Berlaku Menurut Pengeluaran di Kabupaten Tegal, 2017–2021 <i>Distribution of Percentage of Gross Regional Domestic Product at Current Prices by Expenditure in Tegal Regency, 2017–2021</i>	361
12.8	Laju Pertumbuhan Produk Domestik Regional Bruto Atas Dasar Harga Konstan 2010 Menurut Pengeluaran di Kabupaten Tegal (persen), 2017–2021 <i>Growth Rate of Gross Regional Domestic Product at Constant Prices 2010 by Expenditure in Tegal Regency (percent), 2017–2021</i>	362
13.	PERBANDINGAN ANTAR KABUPATEN/ KOTA/ REGENCY/MUNICIPAL COMPARISON	
13.1	Jumlah Penduduk Menurut Kabupaten/ Kota di Provinsi Jawa Tengah, 2018–2022 <i>Population by Regency/Municipality in Jawa Tengah Province, 2018–2022</i>	

13.2	<p>Laju Pertumbuhan Produk Domestik Regional Bruto Atas Dasar Harga Konstan 2010 Menurut Kabupaten/ Kota di Provinsi Jawa Tengah (persen), 2018–2022 <i>Rate of Growth of Gross Regional Domestic Products at Constant 2010 Prices by Regency/Municipality in Jawa Tengah Province (percent), 2018–2022</i>.....</p>	368
13.3	<p>Jumlah Penduduk Miskin Menurut Kabupaten/ Kota di Provinsi Jawa Tengah (ribu), 2018–2022 <i>Number of Poor Population by Regency/Municipality in Jawa Tengah Province (thousand), 2018–2022</i></p>	369
13.4	<p>Indeks Pembangunan Manusia Menurut Kabupaten/ Kota di Provinsi Jawa Tengah, 2018–2022 <i>Human Development Index by Regency/Municipality in Jawa Tengah Province, 2018–2022</i></p>	370
13.5	<p>Persentase Penduduk Miskin Menurut Kabupaten/ Kota di Provinsi Jawa Tengah, 2018–2022 <i>Percentage of Poor People by Regency/Municipality in Jawa Tengah Province, 2018–2022</i></p>	371
13.6	<p>Tingkat Pengangguran Terbuka (TPT) dan Tingkat Partisipasi Angkatan Kerja (TPAK) Menurut Kabupaten/Kota di Provinsi Jawa Tengah, 2020–2022 <i>Unemployment Rate (UR) and Labour Force Participation Rate (LFPR) by Regency/Municipality in Jawa Tengah Province, 2010–2022</i>.....</p>	
13.7	<p>Jumlah Penduduk Berumur 15 Tahun Keatas Menurut Kabupaten/ Kota dan Jenis Kegiatan Selama Seminggu yang Lalu di Provinsi Jawa Tengah, 2022</p> <p><i>Number of Population Aged 15 Years and Over by Regency/ Municipality and Type of Activity During Previous Week in Jawa Tengah Province, 2022</i>.....</p>	

<https://tegalkab.bps.go.id>

DAFTAR GAMBAR/LIST OF FIGURES

	Halaman Page
1.1	Luas Daerah menurut Kecamatan (%), 2022 <i>Area of Subdistrict (%), 2022</i> 7
1.2	Jarak dari Ibukota Kecamatan ke Ibukota Kabupaten di Kabupaten Tegal (km), 2022 <i>Distance between Subdistrict Capital and Regency Capital in Tegal Regency (km), 2022</i> 8
3.1	Piramida Penduduk Kabupaten Tegal, 2022 <i>Population Pyramid of Tegal Regency, 2022</i> 62

<https://tegalkab.bps.go.id>

PENJELASAN UMUM/EXPLANATORY NOTES

Tanda-tanda, satuan-satuan, dan lain-lainnya yang digunakan dalam publikasi ini adalah sebagai berikut:

Symbols, measurement units, and acronyms which are used in this publication, are as follows:

1. TANDA-TANDA/SYMBOLS

Data tidak tersedia/Data not available	: ...
Tidak ada atau nol /Null or zero	: -
Data dapat diabaikan/Data negligible	: 0
Tanda decimal/Decimal point	: ,
Data tidak dapat ditampilkan/Not applicable	: NA
Angka estimasi/Estimated figures	: e
Angka diperbaiki/Revised figures	: r
Angka sementara/Preliminary figures	: x
Angka sangat sementara/Very preliminary figures	: xx
Angka sangat sangat sementara/Very very preliminary figures	: xxx

2. SATUAN/UNITS

barel/barrel	: 158,99 liter/litres = 1/6,2898 m ³
hektar (ha)/hectare (ha)	: 10 000 m ²
kilometer (km)/kilometres (km)	: 1 000 meter/meters (m)
knot/knot	: 1,8523 km/jam (km/hour)
kuintal/quintal	: 100 kg
KWh	: 1 000 Watt hour
MWh	: 1 000 KWh
liter (untuk beras)/litre (for rice)	: 0,80 kg
MMSCF	: 1/35,3 m ³
metrik ton (m.ton)/metric ton (m. ton)	: 0,98421 long ton = 1 000 kg
ons/ounce	: 28,31 gram/grams
ton	: 1 000 kg

Satuan lain: buah, dus, butir, helai/lembar, kaleng, batang, pulsa, ton kilometer (ton-km), jam, menit, persen (%).

Other units: unit, pack, pieces, sheet, tin, pulse, ton-kilometres(ton-km), hour, minute, percent (%).

Perbedaan angka di belakang koma disebabkan oleh pembulatan angka.
The difference in decimal numbers is caused by rounding.

<https://tegalkab.bps.go.id>

DAFTAR SINGKATAN/ LIST OF ABBREVIATIONS

SI	: Stasiun Iklim
SIMPK	: Stasiun Meteorologi Pertanian Khusus
t.t	: Tempat tidur
BCG	: Bacillus Calmette Guerin
DPT	: Difteri, Pertusis, Tetanus
TT	: Tetanus Toxoid
IOT	: Industri Obat Tradisional/ <i>Traditional Medicine Industry</i>
IKOT	: Industri Kecil Obat Tradisional/ <i>Traditional Medicine Small</i>
Alkes	: Alat kesehatan/ <i>Health Kits</i>
PKRT	: Perbekalan Kesehatan Rumah tangga/ <i>Household Health Logistics</i>
Kompl	: Komplemen/ <i>Complement</i>
IRTP	: Industri Pangan Produksi Rumah Tangga/ <i>Foods Home Industry</i>
PBF	: Pedagang Besar Farmasi/ <i>Pharmacy Whole-seller</i>
GFK	: Gudang Farmasi Kab/Kota/Regency/ <i>Municipality Pharmacy Warehouse</i>
RB	: Rumah Bersalin/ <i>Delivery House</i>
Pustu	: Puskesmas pembantu/ <i>Auxiliary Public Health Center</i>
BP	: Balai Pengobatan/ <i>Polyclinic</i>
TPS	: Tempat Pembuangan Sementara / <i>landfill</i>
Jamkesmas	: Jaminan kesehatan masyarakat miskin/ <i>Poor public health insurance</i>
PJKMU	: Program Jaminan Kesehatan Masyarakat Umum
SIUP	: Surat Ijin Usaha Perdagangan/ <i>Trading Permission Letter</i>
TDP	: Tanda Daftar Perusahaan/ <i>Company Registration Identity</i>
API	: Angka Pengenal Importir/ <i>Importer's Identity Number</i>

<https://tegalkab.bps.go.id>

Statistik Kunci, 2017–2019 Key Statistics, 2017–2019

Rincian/Description	Satuan/Unit	2017	2018	2019
(1)	(2)	(3)	(4)	(5)
SOSIAL/SOCIAL				
Penduduk ¹ /Population ¹	juta/million	261,9	265,0	265,0
Laju Pertumbuhan Penduduk ¹ /Population Growth ¹	%	1,23	1,19	1,19
Angka Harapan Hidup ^{1-e} /Life Expectancy Rate ¹	tahun/years	71,1	71,2	71,2
Angka Melek Huruf Usia 15+/Literacy Rate Aged 15+	%	95,5	95,7	95,7
Tingkat Partisipasi Angkatan Kerja -TPAK ^{2,3} Labour Force Participation Rate-LFPR ^{2,3}	%	66,7	67,3	67,3
Tingkat Pengangguran Terbuka-TPT ² Unemployment Rate-UR ²	%	5,5 ⁴	5,3 ⁴	5,3 ⁴
Penduduk Miskin ⁵ /Poor People ⁴	juta/million	27,8	25,9	25,9
Persentase Penduduk Miskin ⁴ Percentage of Poor People ⁴	%	10,6	9,8	9,8
Indeks Pembangunan Manusia-IPM ⁵ Human Development Index ⁵	–	70,8	71,4	71,4
EKONOMI/ECONOMIC				
Produk Domestik Regional Bruto (PDRB) Harga Berlaku ⁶ Gross Regional Domestic Bruto (GRDP) at Current Price ⁶	triliun rupiah trillion rupiahs	13 587,2 ^x	14 837,4 ^{xx}	14 837,4 ^{xx}
Laju Pertumbuhan Ekonomi ⁸ /Economic Growth ⁷	%	5,1 ^x	5,2 ^{xx}	5,2 ^{xx}
PDRB Per Kapita Harga Berlaku ^{6,8} Per Capita of GRDP at Current Price ^{6,8}	juta rupiah million rupiahs	51,9 ^x	56,0 ^{xx}	56,0 ^{xx}


- Catatan/Notes: ¹ Hasil proyeksi penduduk Indonesia 2010–2035 (pertengahan tahun/Juni)/The result of Indonesia population prjection 2010–2035 (mid year/June)
- ² Kondisi Agustus/Condition at August
- ³ Menggunakan penimbang hasil proyeksi penduduk tahun 2010–2035/Weighted by the 2010–2035 population projection
- ⁴ Kondisi Maret/Condition at March
- ⁵ Sejak tahun 2010, IPM dihitung dengan metode baru. Komponen IPM metode baru adalah angka harapan hidup saat lahir, harapan lama sekolah, rata-rata lama sekolah, dan pengeluaran per kapita/Since 2010, HDI was calculated using new method. New HDI component are life expectancy at birth, expected years of schooling, means years of schooling, and expenditure per capita
- ⁶ Mulai tahun 2010 mengadopsi System of National Account 2008 (SNA 2008)/Since 2010 is in line with System of National Account 2008 (SNA 2008)
- ⁷ Menggunakan tahun dasar 2010 (2010=100)/Using 2010 base year (2010=100)
- ⁸ Menggunakan proyeksi penduduk berdasarkan hasil SP2010/Using population projection based on SP2010

<https://tegalkab.bps.go.id>

BAB 1

GEOGRAFI & IKLIM

Geography and Climate



**KONDISI CUACA
TAHUN 2022**

Weather Conditions on 2022

<https://tegalkab.bps.go.id>

PENJELASAN TEKNIS

1. Secara astronomis, Kabupaten Tegal terletak antara 1080 57' 6" – 1090 21' 30" Bujur Timur dan 60 50' 41" – 70 15' 30" Lintang Selatan.
2. Berdasarkan posisi geografisnya, Kabupaten Tegal memiliki batas-batas: Utara – Kota Tegal dan Laut Jawa; Selatan – Kabupaten Brebes dan Kabupaten Banyumas; Barat – Kabupaten Brebes; Timur – Kabupaten Pemalang.
3. Kabupaten Tegal terdiri dari 18 kecamatan dan secara Topografis wilayah Kabupaten Tegal terdiri dari 3 kategori daerah, yaitu:
 - a. Daerah pantai meliputi Kecamatan Kramat, Suradadi, dan Warureja;
 - b. Daerah dataran rendah meliputi Kecamatan Adiwerna, Dukuhturi, Talang, Tarub, Pagerbarang, Dukuhwaru, Slawi, Lebaksu, sebagian wilayah Suradadi, Warureja, Kedungbanteng dan Pangkah.
 - c. Daerah dataran tinggi/ Pegunungan meliputi Kecamatan Jatinegara, Margasari, Balapulung, Bumijawa, Bojong, sebagian Pangkah dan Kedungbanteng.

TECHNICAL NOTES

1. *Astronomically, Tegal regency is located between 1080 57' 6" – 1090 21' 30" East Longitude and 60 50' 41" – 70 15' 30" South latitude.*
2. *In terms of geographic position, Tegal Regency has boundaries as follows: North – Tegal City and Java Sea; South – Brebes Regency and Banyumas Regency; West – Brebes Regency; East – Pemalang Regency.*
3. *Tegal Regency has 18 Subdistricts and in the Topographic Tegal Regency consists of three (3) categories of regions, namely:*
 - a. *The beach area includes the Subdistrict of Kramat, Suradadi, and Warureja;*
 - b. *Lowland area includes the Subdistrict of Adiwerna, Dukuhturi, Talang, Tarub, Pagerbarang, Dukuhwaru, Slawi, Lebaksu, parts of Suradadi, Warureja, Kedungbanteng and Pangkah;*
 - c. *Upland areas/mountains covering Jatinegara, Margasari, Balapulung, Bumijawa, Bojong, parts of Pangkah and Kedungbanteng.*

<https://tegalkab.bps.go.id>

ULASAN

Kabupaten Tegal merupakan salah satu daerah kabupaten di Propinsi Jawa Tengah dengan Ibu Kota Slawi. Terletak pada posisi 1080 57' 6" – 1090 21' 30" Bujur Timur dan 60 50' 41" – 70 15' 30" Lintang Selatan. Luas wilayah Kabupaten Tegal adalah 23,79 km² yang berupa lahan sawah dan bukan lahan sawah.

Akhir tahun 2022, wilayah administrasi Kabupaten Tegal terdiri dari 18 wilayah Kecamatan, dengan luas daratan masing-masing kecamatan, yaitu: Margasari (86,84 km²), Bumijawa (88,55 km²), Bojong (58,52 km²), Balapulung (74,91 km²), Pagerbarang (43,00 km²), Lebaksiu (40,95 km²), Jatinegara (79,62 km²), Kedungbanteng (87,62 km²), Pangkah (35,51 km²), Slawi (13,63 km²), Dukuwaru (26,58 km²), Adiwerna (23,86 km²), Dukuhturi (17,48 km²), Talang (18,37 km²), Tarub (26,82 km²), Kramat (38,49 km²), Suradadi (55,73 km²) serta Warureja (62,31 km²).

Jarak antara Ibukota Kabupaten ke Ibukota kecamatan:

1. Slawi - Margasari: 23 km
2. Slawi - Bumijawa : 24 km
3. Slawi - Bojong : 20 km
4. Slawi - Balapulung : 12 km
5. Slawi - Pagerbarang : 14 km
6. Slawi – Lebaksiu Lor : 10 km
7. Slawi - Jatinegara : 18 km
8. Slawi - Kedungbanteng : 7 km
9. Slawi - Pangkah : 4 km
10. Slawi - Dukuwaru : 5 km

DESCRIPTION

Tegal Regency is one of regencies in Jawa Tengah Province with the capital Slawi. Located at position 1080 57' 6" – 1090 21' 30" East Longitude and 60 50' 41" – 70 15' 30" South Latitude. Tegal is an area of 878,79 km² in the form of paddy fields and not paddy fields.

The end of 2022, Tegal Regency administration area consisting of 18 area subdistricts, with a land area of each subdistricts, namely : Margasari (86.84 km²), Bumijawa (88.55 km²), Bojong (58.52 km²), Balapulung (74.91 km²), Pagerbarang (43.00 km²), Lebaksiu (40.95 km²), Jatinegara (79.62 km²), Kedungbanteng (87.62 km²), Pangkah (35.51 km²), Slawi (13.63 km²), Dukuwaru (26.58 km²), Adiwerna (23.86 km²), Dukuhturi (17.48 km²), Talang (18.37 km²), Tarub (26.82 km²), Kramat (38.49 km²), Suradadi (55.73 km²) and Warureja (62.31 km²).

The distance between the Capital District to the Capital Subdistricts :

1. Slawi - Margasari: 23 km
2. Slawi - Bumijawa : 24 km
3. Slawi - Bojong : 20 km
4. Slawi - Balapulung : 12 km
5. Slawi - Pagerbarang : 14 km
6. Slawi – Lebaksiu Lor : 10 km
7. Slawi - Jatinegara : 18 km
8. Slawi - Kedungbanteng : 7 km
9. Slawi - Pangkah : 4 km
10. Slawi - Dukuwaru : 5 km

11. Slawi - Adiwerna : 6 km
12. Slawi - Dukuhturi : 12 km
13. Slawi - Talang : 8 km
14. Slawi - Mindaka : 10 km
15. Slawi - Kramat : 23 km
16. Slawi - Suradadi : 30 km
17. Slawi - Warureja : 42 km

Wilayah Kabupaten Tegal bagian utara berbatasan dengan Kota Tegal dan Laut Jawa, bagian timur berbatasan dengan Kabupaten Pemalang, bagian selatan berbatasan dengan Kabupaten Brebes dan Kabupaten Banyumas, dan bagian barat berbatasan dengan Kabupaten Brebes.

Kabupaten Tegal beriklim tropis, dengan rata-rata curah hujan sepanjang tahun 2022 sebesar 182,03 mm³.

Banyaknya curah hujan bergantung pada kelembaban udara yang tinggi, tetapi tekanan udara rendah dengan kecepatan angin dan suhu udara serta penguapan sedang-sedang saja. Curah hujan tertinggi terjadi pada bulan Maret sebanyak 320,5 mm³ dengan kelembaban 83 persen, Tekanan Udara 1008,2 milibar, Kecepatan rata-rata angin 3 knots dan Suhu udara rata-rata 27,3 °C.

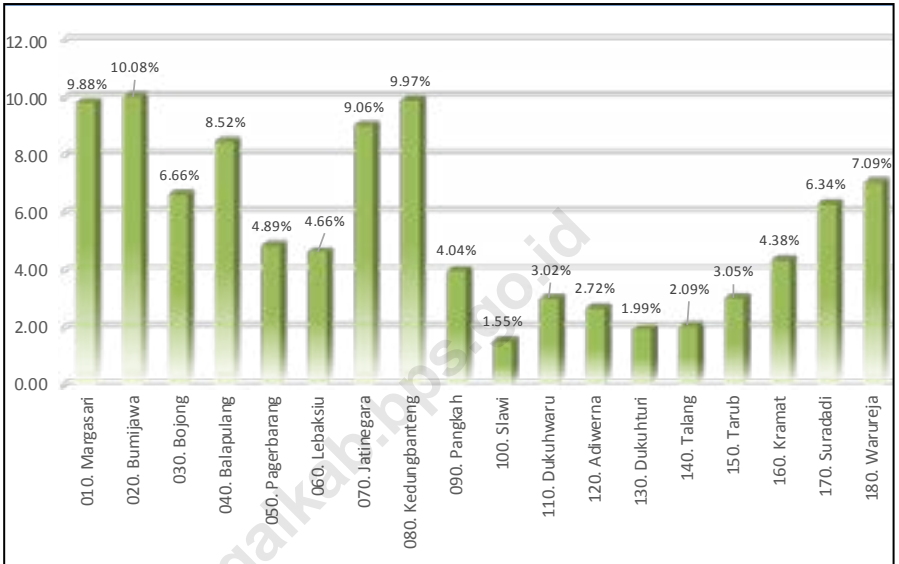
11. Slawi - Adiwerna : 6 km
12. Slawi - Dukuhturi : 12 km
13. Slawi - Talang : 8 km
14. Slawi - Mindaka : 10 km
15. Slawi - Kramat : 23 km
16. Slawi - Suradadi : 30 km
17. Slawi - Warureja : 42 km

Tegal Regency bordering the northern part of Tegal City and Java Sea, the eastern part bordering Pemalang Regency, in the south part of Brebes Regency and Banyumas Regency, and to the west is Brebes Regency.

Tegal Regency tropical climate, with an average rainfall throughout the year 2022 amounted to 182.03 mm³.

The amount of rainfall depends on the humidity is high, but low air pressure with the wind speed, air temperature and evaporation mediocrity. The highest rainfall occurs in March by 320.5 mm³ by 83 percent humidity, air pressure of 1008.2 milibar, wind speed 3 knots, the average air temperature of 27.3 °C.

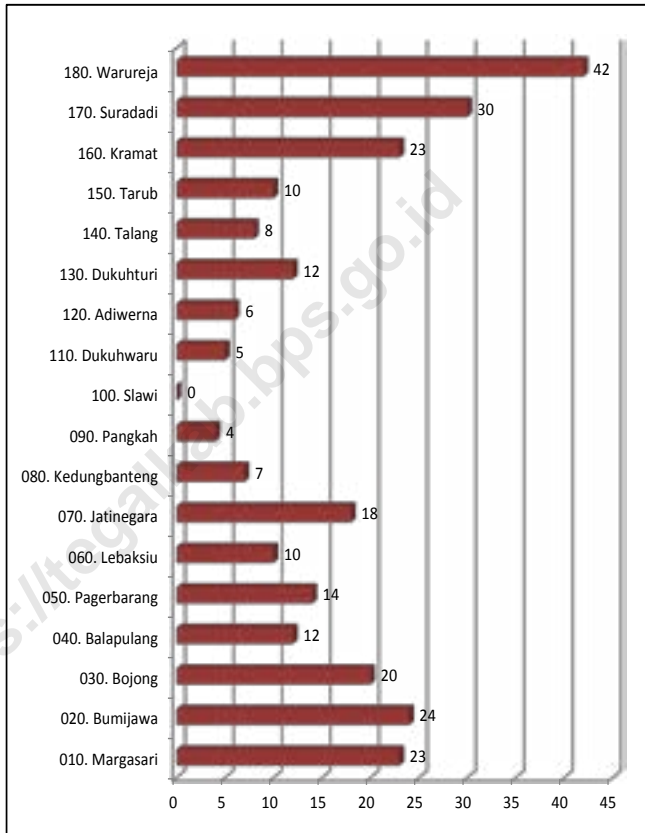
Gambar 1.1 Luas Daerah menurut Kecamatan (%), 2022
Figures 1.1 Area of Subdistrict (%), 2022



Sumber/Source: BAPPEDA dan Litbang Kabupaten Tegal

Gambar 1.2
Figures

Jarak dari Ibukota Kecamatan ke Ibukota Kabupaten di Kabupaten Tegal (km), 2022
Distance between Subdistrict Capital and Regency Capital in Tegal Regency (km), 2022



Sumber/Source: BAPPEDA dan Litbang Kabupaten Tegal

1.1 KEADAAN GEOGRAFI GEOGRAPHY CONDITION

Tabel 1.1.1 **Luas Daerah dan Jumlah Pulau Menurut Kecamatan di Kabupaten Tegal, 2022**
Total Area and Number of Islands by Subdistrict in Tegal Regency, 2022

Kecamatan <i>Subdistrict</i>	Ibukota Kecamatan <i>Capital of Subdistrict</i>	Luas <i>Total Area</i> (km ² /sq.km)
(1)	(2)	(3)
010. Margasari	Margasari	86,84
020. Bumijawa	Bumijawa	88,55
030. Bojong	Bojong	58,52
040. Balapulang	Balapulang	74,91
050. Pagerbarang	Pagerbarang	43,00
060. Lebaksiu	Lebaksiu Lor	40,95
070. Jatinegara	Jatinegara	79,62
080. Kedungbanteng	Kedungbanteng	87,62
090. Pangkah	Pangkah	35,51
100. Slawi	Slawi Wetan	13,63
110. Dukuwaru	Dukuwaru	26,58
120. Adiwerna	Adiwerna	23,86
130. Dukuhturi	Dukuhturi	17,48
140. Talang	Talang	18,37
150. Tarub	Mindaka	26,82
160. Kramat	Kramat	38,49
170. Suradadi	Suradadi	55,73
180. Warureja	Warureja	62,31
Kabupaten Tegal		878,79

Lanjutan Tabel/*Continued Table 1.1.1*

Kecamatan <i>Subdistrict</i>	Persentase terhadap Luas Kabupaten <i>Percentage to Regency Area</i>	Jumlah Pulau <i>Number of Islands</i>
(1)	(4)	(5)
010. Margasari	9,88	-
020. Bumijawa	10,08	-
030. Bojong	6,66	-
040. Balapulang	8,52	-
050. Pagerbarang	4,89	-
060. Lebaksiu	4,66	-
070. Jatinegara	9,06	-
080. Kedungbanteng	9,97	-
090. Pangkah	4,04	-
100. Slawi	1,55	-
110. Dukuwaru	3,03	-
120. Adiwerna	2,72	-
130. Dukuhturi	1,99	-
140. Talang	2,09	-
150. Tarub	3,05	-
160. Kramat	4,38	-
170. Suradadi	6,34	-
180. Warureja	7,09	-
Kabupaten Tegal	100	-

Catatan/*Note:*Sumber/*Source:* BAPPEDA dan Litbang Kabupaten Tegal

Tabel
Table 1.1.2**Tinggi Wilayah dan Jarak ke Ibukota Kabupaten Menurut Kecamatan di Kabupaten Tegal, 2022**
Altitude and Distance to the Capital of Regency by Subdistrict in Tegal Regency, 2022

Kecamatan Subdistrict	Tinggi Wilayah (mdpl) Altitude (m a.s.l)	Jarak ke Ibukota Kabupaten (km) Distance to the Capital of Regency (sq.km)
(1)	(2)	(3)
010. Margasari	47	23
020. Bumijawa	947	24
030. Bojong	686	20
040. Balapulang	109	12
050. Pagerbarang	37	14
060. Lebaksiu	135	10
070. Jatinegara	321	18
080. Kedungbanteng	34	7
090. Pangkah	35	4
100. Slawi	47	0
110. Dukuwaru	29	5
120. Adiwerna	25	6
130. Dukuhturi	7	12
140. Talang	16	8
150. Tarub	21	10
160. Kramat	11	23
170. Suradadi	7	30
180. Warureja	17	42

Catatan/Note:

Sumber/Source: BAPPEDA dan Litbang Kabupaten Tegal

1.2 KEADAAN IKLIM CLIMATE CONDITION

Tabel 1.2.1 **Pengamatan Unsur Iklim Menurut Bulan di Kabupaten Tegal, 2022**
Table 1.2.1 **Observation of Climate Elements By Months in Tegal Regency, 2022**

Bulan Month	Suhu/Temperature (°C)			Rata-rata Kelembababan Udara Humidity Average (%)	Tekanan Udara Atmospheric Pressure (mb)
	Minimum	Rata-rata Average	Maksimum Maximum		
(1)	(2)	(3)	(4)	(5)	(6)
Januari/January	24,8	27,7	31,7	82	1009,4
Februari/February	24,8	27,2	30,8	84	1008,6
Maret/March	25,0	27,3	32,0	83	1008,2
April/April	25,3	28,3	32,5	79	1008,7
Mei/May	25,7	28,4	32,7	79	1008,8
Juni/June	24,6	27,5	32,3	79	1009,3
Juli/July	24,3	27,7	32,2	76	1009,1
Agustus/August	24,7	28,1	32,5	74	1009,6
September/September	25,0	28,3	32,8	76	1010,2
Oktober/October	24,9	27,9	32,5	79	1009,5
November/November	25,2	28,0	32,0	80	1008,9
Desember/December	25,1	27,7	31,5	81	1008,1
Kabupaten Tegal	25,0	27,8	32,1	79	1009,0

Lanjutan Tabel/*Continued Table* 1.2.1

Bulan Month	Kecepatan Angin Wind Velocity (knot)	Arah Angin Maksimal Maximal wind Direction (degree)	Penyinaran Matahari Duration of Sunshine (%)
(1)	(7)	(8)	(9)
Januari/ <i>January</i>	4	335	62
Februari/ <i>February</i>	3	155	45
Maret/ <i>March</i>	3	20	70
April/ <i>April</i>	3	245	78
Mei/ <i>May</i>	3	110	75
Juni/ <i>June</i>	2	200	67
Juli/ <i>July</i>	3	200	87
Agustus/ <i>August</i>	4	200	86
September/ <i>September</i>	3	200	89
Oktober/ <i>October</i>	4	200	64
November/ <i>November</i>	3	245	54
Desember/ <i>December</i>	3	295	50

Lanjutan Tabel/*Continued Table 1.2.1*

Bulan Month	Curah Hujan Number of Precipitation (mm²)	Jumlah Hari Hujan (hari) Number of Rainy Days (day)
(1)	(10)	(11)
Januari/ <i>January</i>	311,4	17
Februari/ <i>February</i>	184,7	15
Maret/ <i>March</i>	320,5	19
April/ <i>April</i>	237,6	10
Mei/ <i>May</i>	152,5	8
Juni/ <i>June</i>	119,9	8
Juli/ <i>July</i>	151,1	7
Agustus/ <i>August</i>	16,5	1
September/ <i>September</i>	64,0	6
Oktober/ <i>October</i>	138,7	8
November/ <i>November</i>	279,1	13
Desember/ <i>December</i>	208,4	13

Catatan/*Note:*

Sumber/*Source:* Badan Meteorologi dan Geofisika Balai Wilayah II Stasiun Meteorologi Klas III Tegal

Tabel
Table 1.2.2

Pengamatan Unsur Iklim di Kabupaten Tegal, 2020-2022
Observation of Climate Elements in Tegal Regency, 2020-2022

Uraian <i>Description</i>	Tahun/Years		
	2020	2021	2022
(1)	(2)	(3)	(4)
Suhu/Temperature (°C)			
Maksimum/Maximum	32,2	31,7	32,1
Minimum/Minimum	25,2	25,1	25,0
Rata-rata/Average	28,2	28,0	27,8
Rata-rata Kelembaban Udara (persen)/ <i>Humidity Average (percent)</i>	78	79	79
Tekanan Udara/Atmospheric Pressure (mb)	1010,4	1009,4	1009,0
Kecepatan Angin/Wind Velocity (knot)	3,6	3,4	3,2
Arah Angin Maksimal (derajat)/Maximal <i>Wind Direction (degree)</i>	200	200	200
Penyinaran Matahari (persen)/Duration of <i>Sunshine (percent)</i>	73	70	69

Catatan/Note:

Sumber/Source: Badan Meteorologi dan Geofisika Balai Wilayah II Stasiun Meteorologi Klas III Tegal

<https://tegalkab.bps.go.id>

BAB 2

PEMERINTAHAN

Government



Jumlah PNS
Berdasarkan Pendidikan
Tahun 2022
Civil Servants Based on Education

<https://tegalkab.bps.go.id>

PENJELASAN TEKNIS

1. Anggota Dewan Perwakilan Rakyat Daerah (DPRD) dipilih melalui pemilihan umum (pemilu) dan dilantik dalam masa jabatan lima tahun.
2. Susunan Pemerintahanan Daerah Kabupaten/Kota periode 2019–2024 terdiri atas kepala daerah dan Dewan Perwakilan Rakyat Daerah (DPRD) dibantu oleh Perangkat Daerah.
3. Perangkat daerah kabupaten/kota terdiri atas sekretariat daerah, sekretariat DPRD, dinas daerah, lembaga teknis daerah, kecamatan dan kelurahan.
4. Dinas daerah merupakan unsur pelaksana otonomi daerah, Kepala dinas daerah bertanggung jawab kepada kepala daerah melalui Sekretaris Daerah, Lembaga teknis daerah merupakan unsur pendukung tugas kepala daerah dalam penyusunan dan pelaksanaan kebijakan daerah yang bersifat spesifik berbentuk badan, kantor, atau rumah sakit umum daerah, Kepala badan, kantor, atau rumah sakit umum daerah tersebut bertanggung jawab kepada kepala daerah melalui Sekretaris Daerah.
5. Kecamatan dibentuk di wilayah kabupaten/kota dengan Peraturan Daerah berpedoman pada Peraturan Pemerintah, Kecamatan dipimpin oleh camat yang dalam pelaksanaan tugasnya

TECHNICAL NOTES

1. *Regional House of Representatives (DPRD) members are elected through a general election and appointed for a five-years membership.*
2. *The local government structure of Regency/City period 2019–2024 consists of heads of regions and the Regional House of Representatives (DPRD) assisted by the local device.*
3. *Devices Regency/City consists of the regional secretariat, the secretariat of DPRD, local agencies, regional technical agencies, subdistricts and village.*
4. *The Office area is implementing the element of regional autonomy, Head of the local agencies responsible to the head of the region through the Regional Secretary, A local technical institute supporting elements of regional heads tasks in the preparation and implementation of regional policies that are specific entity, office, or public hospitals of the region to the head region through the Regional Secretary.*
5. *Subdistrict was formed in the Regency/City based on the regional Regulation Government Regulation, Subdistrict headed by the subdistrict head in the exercise of their duties obtain partial delegation of authority regent/mayor to handle most affairs of regional autonomy, Village of subdistricts have formed*

memperoleh pelimpahan sebagian wewenang bupati atau walikota untuk menangani sebagian urusan otonomi daerah, Kelurahan dibentuk di wilayah kecamatan dengan Peraturan Daerah berpedoman pada Peraturan Pemerintah, Kelurahan dipimpin oleh lurah yang dalam pelaksanaan tugasnya memperoleh pelimpahan dari Bupati/Walikota.

a regional regulation based on the Government Regulation, The village led by the headman in the execution of his duty devolution of regent/mayor.

<https://tegalkab.bps.go.id>

ULASAN**DESCRIPTION**

Kabupaten Tegal mempunyai wilayah administrasi yang terdiri atas 18 Kecamatan, 287 Desa/Kelurahan. Dasar hukum pembagian wilayah administrasi tersebut adalah Undang-undang Nomor 13 Tahun 1950 tentang Pembentukan Daerah-daerah Kabupaten dalam Lingkungan Propinsi Jawa Tengah, Selanjutnya dengan ditetapkannya Peraturan Pemerintah Nomor 7 Tahun 1986 tentang Perubahan Batas Wilayah Kotamadya Tingkat II Tegal dan Kabupaten Daerah Tingkat II Tegal, semakin memperjelas batas-batas wilayah Kabupaten Tegal dan Kota Tegal.

Roda Pemerintahan Daerah Kabupaten Tegal diselenggarakan oleh Pemerintah Daerah dan Dewan Perwakilan Rakyat Daerah (DPRD) menurut asas Otonomi Daerah dan Tugas Pembantuan (UU No. 32 Tahun 2004), Pemerintah Kabupaten Tegal dipimpin oleh Bupati sebagai Kepala Daerah dan Kepala Eksekutif yang dibantu oleh Wakil Bupati, Dalam menyusun kebijakan dan mengawasi kebijakan dinas daerah dan lembaga teknis daerah Bupati dibantu oleh Sekretaris Daerah.

Jumlah wakil rakyat yang duduk pada lembaga legislatif, yaitu Dewan Perwakilan Rakyat Daerah (DPRD) sebanyak 50 orang, dengan 38 orang laki-laki dan 12 orang perempuan.

Pegawai Negeri Sipil (PNS) Daerah Otonom Kabupaten Tegal pada tahun 2022 sebanyak 9.662 orang,

Tegal Regency has administrative area consisting of 18 subdistricts, 287 villages. The legal basis for the division of the administration, is law No, 13/1950 on the Establishment of Regions Environmental Regency in Jawa Tengah Province, Furthermore, with the enactment of Government Regulation 7/1986 on the Amendment Borders Tegal Municipality of level II and Level II Regional District Tegal, further clarify the boundaries of the Tegal Regency and Tegal City.

Local government of Tegal Regency organized by the Regional Government and Regional House of Representatives (DPRD) in accordance with the principles of autonomy and Tasks (Act No. 32/2004), Tegal regency government led by the Regent as Regional Head and Chief Executive Officer, assisted by the Vice Regent, In formulating policies and oversees the policies of the local agencies and the local technical institute Regent assisted by the Regional Secretary.

The number of representatives who sit on the legislature, the Regional House of Representatives (DPRD) of 50 people, with 38 men and 12 women.

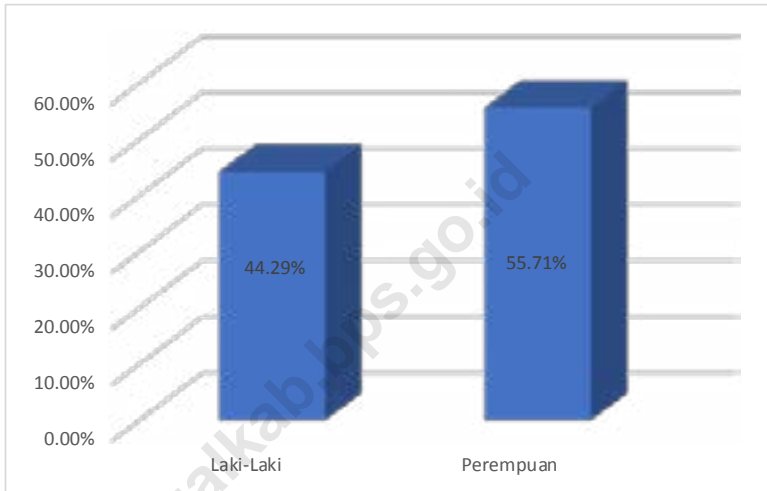
Civil Servants (PNS) Autonomous Tegal Regency in 2022 as many as 9,662 people,

55,71 persen diantaranya perempuan. Berdasarkan golongan, mayoritas PNS adalah golongan III sebesar 44 persen. Sementara itu, golongan IV sebesar 24,77 persen dan golongan II sekitar 17,47 persen, sedangkan golongan I sebesar 0,49 persen. Seorang Pegawai yang tingkat pendidikannya tinggi diharapkan dapat mendorong kualitas institusi dimana dia bekerja. Prosentase PNS di Kabupaten Tegal yang berpendidikan diatas SLTA sebesar 86,31 persen, sedangkan yang berpendidikan SLTA kebawah sebesar 13,69 persen. Persentase tersebut menunjukan kualitas sumber daya manusia yang baik dalam menjalankan kegiatan dalam pemerintahan di Kabupaten Tegal.

55.71 percent are women. Based on groups, the majority of civil servants is a group III at 44 percent, Meanwhile, the Group IV by 24.77 percent and 17.47 percent of class II, while class I of 0.49 percent. A high level of education Employees are expected to boost the quality of the institution where he works. Percentage of civil servants in Tegal educated above high school amounted to 86.31 percent, while the high school education down by 13.69 percent, The percentage indicates the quality of human resources both in the course of government in Tegal regency.

Gambar 2.1
Figures

Persentase PNS di Lingkungan Pemerintah Kabupaten Tegal Menurut Jenis Kelamin, 2022
Percentage Civil Servants in Tegal Regency Government Environment by Gender, 2022



Catatan/Note:

Sumber/Source: Badan Kepegawaian dan Pengembangan Sumber Daya Manusia (BKPSDM) Kabupaten Tegal

2.1 WILAYAH ADMINISTRATIF ADMINISTRATIVE AREA

Tabel 2.1.1 **Jumlah Desa¹/Kelurahan Menurut Kecamatan di Kabupaten Tegal, 2018–2022**
Table 2.1.1 **Number of Villages¹/Kelurahan by Subdistrict in Tegal Regency, 2018–2022**

Kecamatan Subdistrict	2018	2019	2020	2021	2022
(1)	(2)	(3)	(4)	(5)	(6)
010. Margasari	13	13	13	13	13
020. Bumijawa	18	18	18	18	18
030. Bojong	17	17	17	17	17
040. Balapulang	20	20	20	20	20
050. Pagerbarang	13	13	13	13	13
060. Lebaksiu	15	15	15	15	15
070. Jatinegara	17	17	17	17	17
080. Kedungbanteng	10	10	10	10	10
090. Pangkah	23	23	23	23	23
100. Slawi	10	10	10	10	10
110. Dukuhwaru	10	10	10	10	10
120. Adiwerna	21	21	21	21	21
130. Dukuhturi	18	18	18	18	18
140. Talang	19	19	19	19	19
150. Tarub	20	20	20	20	20
160. Kramat	20	20	20	20	20
170. Suradadi	11	11	11	11	11
180. Warureja	12	12	12	12	12
Kabupaten Tegal	287	287	287	287	287

Catatan/Note: ¹Termasuk Unit Permukiman Transmigrasi (UPT)/Include Transmigration Settlement Unit
Sumber/Source: Kegiatan Pemutakhiran Kerangka Geospasial ST2023, Kondisi 2022 Semester 1

2.2 DEWAN PERWAKILAN RAKYAT DAERAH REGIONAL HOUSE OF REPRESENTATIVE

Tabel 2.2.1 Jumlah Anggota Dewan Perwakilan Rakyat Daerah Menurut Partai Politik dan Jenis Kelamin di Kabupaten Tegal, 2022
Number of Regional House of Representatives's Members by Political Parties and Sex in Tegal Regency 2022

Partai Politik <i>Political Parties</i>	Laki-laki <i>Male</i>	Perempuan <i>Female</i>	Jumlah <i>Total</i>
(1)	(2)	(3)	(4)
01. PDI Perjuangan	6	6	12
02. Partai Kebangkitan Bangsa	12	2	14
03. Partai Golkar	5	1	6
04. Partai Demokrat	2	-	2
05. Partai Keadilan Sejahtera	2	-	2
06. Partai Amanat Nasional	1	-	1
07. Partai Persatuan Pembangunan	2	1	3
08. Partai Gerindra	6	1	7
09. Partai Hanura	1	-	1
10. Partai Perindo	-	1	1
11. Partai Nasdem	1	-	1
2022	38	12	50
2021	38	12	50

Catatan/Note:

Sumber/Source: Sekretariat DPRD Kabupaten Tegal

Tabel
Table 2.2.2**Produk Dewan Perwakilan Rakyat Daerah Kabupaten Tegal, 2019-2022**
Products of The Regional House of Representatives in Tegal Regency, 2019-2022

Rincian Produk Product Details	2019	2020	2021	2022
(1)	(2)	(3)	(4)	(5)
1. Perda Bagian Hukum	8	17	13	-
2. Surat Keputusan (SK)				
a. DPRD	9	22	33	30
b. Pimpinan DPRD	20	29	4	16
3. Laporan				71
a. Komisi I	4	4	4	11
b. Komisi II	4	4	4	11
c. Komisi III	4	4	4	11
d. Komisi IV	4	4	4	11
e. Panitia Anggaran	10	20	7	7
f. Panitia Musyawarah	3	5	10	12
g. Panitia Khusus	4	8	10	8

Catatan/Note:

Sumber/Source: Sekretariat DPRD Kabupaten Tegal

Tabel
Table 2.2.3

**Komposisi Keanggotaan Dewan Perwakilan Rakyat
Kabupaten Tegal, 2022**
*Composition Member of The Regional House of
Representatives in Tegal Regency, 2022*

Kecamatan Subdistrict	PDIP	PKB	GOL- KAR	DEMO- KRAT	PKS	PAN	PPP	GERIN- DRA	HANU- RA	PERINDO	NASDEM
(1)	(2)	(3)	(4)	(5)	(6)	(7)	(8)	(9)	(10)	(11)	(12)
Margasari	2	1	-	1	-	-	-	-	-	-	-
Bumijawa	1	2	1	-	-	-	1	1	-	-	-
Bojong	-	1	-	-	-	-	-	-	-	-	-
Balapulang	-	-	-	-	-	-	-	-	-	-	-
Pagerbarang	1	1	-	-	-	-	-	1	-	-	-
Lebaksiu	-	1	1	1	-	-	-	-	-	-	-
Jatinegara	1	-	-	-	-	-	-	-	-	-	-
Kedungbanteng	-	-	-	-	-	-	-	-	-	-	-
Pangkajene	1	1	-	-	-	-	-	1	-	-	-
Slawi	1	1	1	1	1	-	-	1	-	-	-
Dukuhwaru	1	-	-	-	-	-	-	-	-	-	-
Adiwerna	1	-	-	-	-	-	-	1	-	-	-
Dukuhturi	-	-	-	-	-	-	-	-	-	-	-
Talang	-	3	-	-	-	1	1	-	1	-	1
Tarub	1	1	1	-	-	-	1	1	-	-	-
Kramat	-	1	1	-	-	-	-	-	-	-	-
Suradadi	1	-	-	-	1	-	-	1	-	1	-
Warureja	-	1	-	-	-	-	-	-	-	-	-
2022	11	14	5	3	2	1	3	7	1	1	1
2021	12	14	6	2	2	1	3	7	1	1	1

Catatan/Note:

Sumber/Source: Sekretariat DPRD Kabupaten Tegal

Tabel
Table 2.2.4**Susunan Keanggotaan Badan Anggaran DPRD Kabupaten Tegal, 2022**
Composition member of Budget Agency of The Regional House of Representatives in Tegal Regency, 2022

Nama Name	Jabatan Position	Unsur Fraksi Fractions
(1)	(2)	(3)
1. MOH.FAIQ,S.Pt	Ketua	F-PKB
2. RUSTOYO	Wakil Ketua	F-PDIP
3. RUDI INDRAYANI,SH	Wakil Ketua	F-P.GERINDRA
4. AGUS SOLICHIN,S.Psi	Wakil Ketua	F-P.GOLKAR
5. UNTUNG SUBAGIO,S.Sos	Anggota	SEKRETARIS DPRD
6. Drs.MUNIF	Anggota	F-PKB
7. ACHMAD JAFAR,ST	Anggota	F-PKB
8. Hj.NOFIYATUL FAROH,S.IP	Anggota	F-PKB
9. H.MIFTACHUDIN,M.Pd	Anggota	F-PKB
10. H.WASBUN JAUHARA KHALIM,SE	Anggota	F-PKB
11. DIDI PERMANA,SE	Anggota	F-PKB
12. NUR SIDIK	Anggota	F-PDIP
13. BAMBANG ROMDHON IRAWANTO	Anggota	F-PDIP
14. KRT.SUGONO	Anggota	F-PDIP
15. ROSMALIA YUNIAR,SE	Anggota	F-PDIP
16. MEMET SAID,ST	Anggota	F-PDIP
17. NINIK BUDIARTI,SM,MM	Anggota	F-P.GERINDRA
18. ADE KRISNA MULYAWAN,SH	Anggota	F-P.GERINDRA
19. MUH.KHUZAENI,SE,SH	Anggota	F-P.GOLKAR
20. M.BINTANG ADI PRAJAMUKTI,SH,MH	Anggota	F-P.GOLKAR
21. NURIDIN,SH	Anggota	F-P.GOLKAR
22. MOH.IRFAN,SE,MM	Anggota	F-P.GOLKAR
23. KHAMAMI,S.Ag,MM	Anggota	F-P3 NURANI RAKYAT
24. NUR FASIKHA	Anggota	F-P3 NURANI RAKYAT
25. ORIEGA AYUDYA,S.Kom,B.info Tech,MBA	Anggota	F-DESA
26. BAKHRUN,SH,M.kn	Anggota	F-DESA

Catatan/Note:

Sumber/Source: Sekretariat DPRD Kabupaten Tegal

Tabel
Table 2.2.5**Susunan Keanggotaan Badan Kehormatan DPRD
Kabupaten Tegal, 2022**
*Composition member of Respected Agency of The Regional
House of Representatives in Tegal Regency, 2022*

Nama Name	Jabatan Position	Unsur Fraksi Fractions
(1)	(2)	(3)
1. Hj.ERNI,A.Md,Par	KETUA	F-PDIP
2. ARIP BUDIONO,S.IP	WAKIL KETUA	F-DS
3. Hj.NOFIYATUL FAROH,S.IP	Sekretaris Bukan Anggota	F-PKB
4. SAMSURI BH NURYADI	ANGGOTA	F-P.GERINDRA
5. M.BINTANG ADI P,SH,MH	ANGGOTA	F-P.GOLKAR

Catatan/Note:

Sumber/Source: Sekretariat DPRD Kabupaten Tegal

Tabel
Table 2.2.6**Susunan Keanggotaan Komisi I DPRD Kabupaten Tegal, 2022**
Composition Member of Commission I of The Regional House of Representatives in Tegal Regency, 2022

Nama Name	Jabatan Position	Unsur Fraksi Fractions
(1)	(2)	(3)
1. KRT.SUGONO	KETUA	F-PDIP
2. MUHAMMAD KHUZAINI,SE,SH	WAKIL KETUA	F-P.GOLKAR
3. Drs.MUNIF	SEKRETARIS	F-PKB
4. UMI AZKIYANI,S.Psi,I	ANGGOTA	F-PKB
5. Drs.AKHMAH SAYUTI	ANGGOTA	F-PKB
6. Hj.LINA AGUSTINA	ANGGOTA	F-PDIP
7. ROSMALIA YUNIAR,SE	ANGGOTA	F-PDIP
8. ABU SUUD	ANGGOTA	F-P.GERINDRA
9. KHIKMAH RIWAYATI,SH	ANGGOTA	F-P.GOLKAR
10. H.KHAERU SHOLEH,SH,MH	ANGGOTA	F-P3 NURANI RAKYAT
11. ORIEGA AYUDYA,S.Kom,B.Info Tech,MBA	ANGGOTA	F-DESA

Catatan/Note:

Sumber/Source: Sekretariat DPRD Kabupaten Tegal

Tabel
Table 2.2.7

Susunan Keanggotaan Komisi II DPRD Kabupaten Tegal, 2022
Composition Member of Commission II of The Regional House of Representatives in Tegal Regency, 2022

Nama Name	Jabatan Position	Unsur Fraksi Fractions
(1)	(2)	(3)
1. ADE KRISNA MULYAWAN,SH	KETUA	F-P.GERINDRA
2. ADHITYA ZULTON PRAKOSA,SH,MH	WAKIL KETUA	F-P.GOLKAR
3. KHUJATUL ISLAM,S.Pdi	SEKRETARIS	F-PKB
4. AGUS FATIKHUDIN, S.Pd.I	ANGGOTA	F-PKB
5. DIDI PERMANA,SE	ANGGOTA	F-PKB
6. Hj.ERNI,A.md.Par	ANGGOTA	F-PDIP
7. NUR KHOLIFAH,SH	ANGGOTA	F-PDIP
8. SAMSURI BH NURYADI	ANGGOTA	F-P.GERINDRA
9. MOH.IRFAN,SE,MM	ANGGOTA	F-P.GOLKAR
10. NAUFAL SHOLEH	ANGGOTA	F-P3 NURANI RAKYAT
11. SRIYANTO,S.Si	ANGGOTA	F-DESA

Catatan/Note:

Sumber/Source: Sekretariat DPRD Kabupaten Tegal

Tabel
Table 2.2.8**Susunan Keanggotaan Komisi III DPRD Kabupaten Tegal, 2022**
Composition Member of Commission III of The Regional House of Representatives in Tegal Regency, 2022

Nama Name	Jabatan Position	Unsur Fraksi Fractions
(1)	(2)	(3)
1. H.WASBUN JAUHARA KHALIM,SE	Ketua	F-PKB
2. NINIK BUDIARTI,SM,MM	Wakil Ketua	F-P.GERINDRA
3. NUR SIDIK	Sekretaris	F-PDIP
4. Hj.NOFIATUL FAROH,S.IP	Anggota	F-PKB
5. CATUR BUANA ZANBIKA	Anggota	F-PKB
6. MEMET SAID,ST	Anggota	F-PDIP
7. RITA IRYANTI,ST	Anggota	F-PDIP
8. RIZQO WILDAN AGUINALDO,SP	Anggota	F-P.GERINDRA
9. NURIDIN,SH	Anggota	F-P.GOLKAR
10. SAMINAH	Anggota	F-P.GOLKAR
11.H.KHAMAMI,S.Ag,MM	Anggota	F-P3 NURANI RAKYAT
12. BAKHRUN,SH,M.Kn	Anggota	F-DESA

Catatan/Note:

Sumber/Source: Sekretariat DPRD Kabupaten Tegal

Tabel
Table 2.2.9**Susunan Keanggotaan Komisi IV DPRD Kabupaten Tegal, 2022**
Composition Member of Commission IV of The Regional House of Representatives in Tegal Regency, 2022

Nama Name	Jabatan Position	Unsur Fraksi Fractions
(1)	(2)	(3)
1. ACHMAD JAFAR,ST	KETUA	F-PKB
2. M.BINTANG ADI PRAJAMUKTI,SH,MH	WAKIL KETUA	F-PGOLKAR
3. BAMBANG ROMDHON IRAWANTO	SEKRETARIS	F-PDIP
4. H.MIFTACHUDIN,S.PDi,M.Pd	ANGGOTA	F-PKB
5. H.MU'MIN S,Pd.I	ANGGOTA	F-PKB
6. SAYID ABDUL KODIR	ANGGOTA	F-PKB
7. AGUNG YUDHI KURNIAWAN	ANGGOTA	F-PDIP
8. RAGIL TRESNA SETYANINGRUM,S.ST	ANGGOTA	F-PDIP
9. HAMID	ANGGOTA	F-P.GERINDRA
10.H.SAMSUL HUDA,S.Ag	ANGGOTA	F-PGOLKAR
11.NURFASIKHA	ANGGOTA	F-P3 NURANI RAKYAT
12.ARIP BUDIONO,S.IP	ANGGOTA	F-DESA

Catatan/Note:

Sumber/Source: Sekretariat DPRD Kabupaten Tegal

2.3 SUMBER DAYA MANUSIA HUMAN RESOURCES

Tabel 2.3.1 Jumlah Pegawai Negeri Sipil Menurut Jabatan dan Jenis Kelamin di Kabupaten Tegal, Desember 2021 dan Desember 2022
Number of Civil Servants by Occupation and Sex in Tegal Regency, December 2021 dan December 2022

Jabatan <i>Occupation</i>	2021		Jumlah <i>Total</i>
	Laki-laki <i>Male</i>	Perempuan <i>Female</i>	
(1)	(2)	(3)	(4)
Non Jabatan <i>Non Position</i>	1	0	1
Fungsional Tertentu <i>Specific Functional</i>	2 489	3 757	6 246
Fungsional Umum <i>Staf General Functional</i>	1 328	831	2 159
Struktural/Structural			
Eselon V/5th Echelon	0	0	0
Eselon IV/4th Echelon	172	119	291
Eselon III/3rd Echelon	132	32	164
Eselon II/2nd Echelon	29	4	33
Eselon I/1st Echelon	0	0	0
Jumlah/Total	4 151	4 743	8 894

Lanjutan Tabel/*Continued Table 2.3.1*

Jabatan <i>Occupation</i>	2022		
	Laki-laki <i>Male</i>	Perempuan <i>Female</i>	Jumlah <i>Total</i>
(1)	(5)	(6)	(7)
Non Jabatan <i>Non Position</i>	1	0	1
Fungsional Tertentu <i>Specific Functional</i>	2 788	4 427	7 215
Fungsional Umum <i>Staf General Functional</i>	1 185	799	1 984
Struktural/Structural			
Eselon V/5th Echelon	0	0	0
Eselon IV/4th Echelon	142	121	264
Eselon III/3rd Echelon	135	32	166
Eselon II/2nd Echelon	28	4	32
Eselon I/1st Echelon	0	0	0
Jumlah/Total	4 279	5 383	9 662

Catatan/*Note:*Sumber/*Source:* Badan Kepegawaian dan Pengembangan Sumber Daya Manusia (BKPSDM) Kabupaten Tegal

Tabel
Table 2.3.2**Jumlah Pegawai Negeri Sipil Menurut Tingkat Pendidikan dan Jenis Kelamin di Kabupaten Tegal, Desember 2021 dan Desember 2022**
Number of Civil Servants by Educational Level and Sex in Tegal Regency, December 2021 and December 2022

Tingkat Pendidikan <i>Educational Level</i>	2021		
	Laki-laki <i>Male</i>	Perempuan <i>Female</i>	Jumlah <i>Total</i>
(1)	(2)	(3)	(4)
Sampai dengan SD <i>Up to Primary School</i>	75	1	76
SMP/Sederajat <i>General Vocational Junior High School</i>	212	10	222
SMA/Sederajat <i>General/Vocational Senior High School</i>	790	396	1186
Diploma I, II/Akta I, II <i>Diploma I, II/Akta I, II</i>	197	211	408
Diploma III/Akta III/Sarjana Muda <i>Diploma III/Akta III/Bachelor</i>	155	620	775
Tingkat Sarjana/Doktor/Ph.D <i>University Graduates</i>	2723	3504	6227
Jumlah/Total	4152	4742	8894

Lanjutan Tabel/*Continued Table 2.3.2*

Tingkat Pendidikan <i>Educational Level</i>	2022		
	Laki-laki <i>Male</i>	Perempuan <i>Female</i>	Jumlah <i>Total</i>
(1)	(2)	(3)	(4)
Sampai dengan SD <i>Up to Primary School</i>	68	1	69
SMP/Sederajat <i>General Vocational Junior High School</i>	193	8	201
SMA/Sederajat <i>General/Vocational Senior High School</i>	712	341	1 053
Diploma I, II/Akta I, II <i>Diploma I, II/Akta I, II</i>	167	183	350
Diploma III/Akta III/Sarjana Muda <i>Diploma III/Akta III/Bachelor</i>	193	732	925
Tingkat Sarjana/Doktor/Ph.D <i>University Graduates</i>	2 946	4 118	7 064
Jumlah/Total	4 279	5 383	9 662

Catatan/Note:

Sumber/Source: Badan Kepegawaian dan Pengembangan Sumber Daya Manusia (BKPSDM) Kabupaten Tegal

Tabel
Table 2.3.3

**Jumlah Pegawai Negeri Sipil Menurut Tingkat
Kepangkatan dan Jenis Kelamin di Kabupaten Tegal,
Desember 2021 dan Desember 2022**
*Number of Civil Servants by Hierarchy and Sex in Tegal
Regency, December 2021 and December 2022*

Pangkat/Golongan/Ruang Hierarchy	2021		
	Laki-laki Male	Perempuan Female	Jumlah Total
(1)	(2)	(3)	(4)
Golongan (PPPK)/Range for (PPPK)	109	161	270
1. I/A (Juru Muda)	0	0	0
2. I/B (Juru Muda Tingkat I)	1	0	1
3. I/C (Juru)	18	0	18
4. I/D (Juru Tingkat I)	34	1	35
Golongan I/Range I	53	1	54
5. II/A (Pengatur Muda)	68	6	74
6. II/B (Pengatur Muda Tingkat I)	161	55	216
7. II/C (Pengatur)	399	176	572
8. II/D (Pengatur Tingkat I)	288	405	693
Golongan II/Range II	916	642	1 558
9. III/A (Penata Muda)	226	270	496
10. III/B (Penata Muda Tingkat I)	441	710	1 151
11. III/C (Penata)	409	679	1 088
12. III/D (Penata Tingkat I)	500	625	1 125
Golongan III/Range III	1 576	2 284	3 860
13. IV/A (Pembina)	812	775	1 587
14. IV/B (Pembina Tingkat I)	482	520	1 002
15. IV/C (Pembina Utama Muda)	41	24	65
16. IV/D (Pembina Utama Madya)	2	0	2
17. IV/E (Pembina Utama)	1	1	2
Golongan IV/Range IV	1 338	1 320	2 658
Jumlah/Total	3 992	4 408	8 400

Lanjutan Tabel/*Continued Table 2.3.3*

Pangkat/Golongan/Ruang <i>Hierarchy</i>	2022		
	Laki-laki <i>Male</i>	Perempuan <i>Female</i>	Jumlah <i>Total</i>
(1)	(2)	(3)	(4)
Golongan (PPPK)/Range for (PPPK)	517	766	1 283
1. I/A (Juru Muda)	-	-	-
2. I/B (Juru Muda Tingkat I)	-	-	-
3. I/C (Juru)	4	-	4
4. I/D (Juru Tingkat I)	42	1	43
Golongan I/Range I	46	1	47
5. II/A (Pengatur Muda)	46	5	51
6. II/B (Pengatur Muda Tingkat I)	110	7	117
7. II/C (Pengatur)	386	277	430
8. II/D (Pengatur Tingkat I)	358	499	857
Golongan II/Range II	900	788	1 688
9. III/A (Penata Muda)	373	628	931
10. III/B (Penata Muda Tingkat I)	393	598	936
11. III/C (Penata)	397	743	1 141
12. III/D (Penata Tingkat I)	478	641	1 135
Golongan III/Range III	1 641	2 610	4 251
13. IV/A (Pembina)	641	651	1 297
14. IV/B (Pembina Tingkat I)	479	537	1 016
15. IV/C (Pembina Utama Muda)	51	28	78
16. IV/D (Pembina Utama Madya)	3	-	1
17. IV/E (Pembina Utama)	1	2	1
Golongan IV/Range IV	1 175	1 218	2 393
Jumlah/Total	4 279	5 383	9 662

Catatan/Note:

Sumber/Source: Badan Kepegawaian dan Pengembangan Sumber Daya Manusia (BKPSDM) Kabupaten Tegal

2.4 KEUANGAN PEMERINTAH GOVERNMENT FINANCE

Tabel 2.4.1 Realisasi Pendapatan Pemerintah Kabupaten Tegal Menurut Jenis Pendapatan, 2020–2022
Actual Tegal Regency/Municipal Government Revenues by Kind of Revenues, 2020–2022

Jenis Pendapatan/Kind of Revenues	2020	2021
(1)	(2)	(3)
1. Pendapatan Asli Daerah (PAD)/Regional Revenue	439 931 567 174.60	591 004 284 313.00
1.1 Pajak Daerah/Regional Tax	125 236 006 697.00	143 617 868 928.00
1.2 Retribusi Daerah/Regional Retribution	19 290 694 924.00	20 911 507 338.00
1.3 Hasil Pengelolaan Kekayaan Daerah yang Dipisahkan/ Result of Separated Regional Wealth Management	14 185 195 523.00	15 417 023 399.00
1.4 Lain-lain PAD yang Sah/Other Regional Revenue	281 219 670 030.60	411 057 884 648.00
2. Pendapatan Transfer/Transfer Income	1 697 875 551 939.00	2 117 374 969 793.00
2.1 Pendapatan Transfer Pemerintah Pusat/Central Government Transfer Revenue	1 542 126 191 445.00	1 911 795 221 942.00
2.2 Dana Insentif Daerah (DID)/Regional Incentive Fund (DID)	64 411 379 000.00	18 742 708 000.00
2.3 Dana Desa/Village Fund	0.00	359 453 876 000.00
2.4 Dana Perimbangan/Balancing Fund	1 477 714 812 445.00	1 533 598 637 942.00
2.5 Pendapatan Transfer Antar Daerah/ Inter-Regional Transfer Revenue	155 749 360 494.00	205 579 747 851.00
2.6 Bantuan Keuangan/ Financial Aid	4 563 209 000.00	18 959 286 000.00
2.7 Pendapatan Bagi Hasil/ Revenue Sharing	151 186 151 494.00	186 620 461 851.00
3. Lain-lain Pendapatan yang Sah/Other Legitimate Income	513 964 719 584.00	154 180 111 946.00
3.1 Pendapatan Hibah/Grant	155 652 766 584.00	5 539 153 846.00
3.2 Lain-lain Pendapatan Sesuai dengan Ketentuan Peraturan Perundang-undangan/Other Income in accordance with the Provisions of Laws and Regulations	358 311 953 000.00	148 640 958 100.00
Jumlah/Total	2 651 771 838 697.60	2 862 559 366 052.00

Lanjutan Tabel/*Continued Table* 2.4.1

Jenis Pendapatan/ <i>Kind of Revenues</i>	2022
(1)	(5)
1. Pendapatan Asli Daerah (PAD)/<i>Regional Revenue</i>	531 047 858 528.50
1.1 Pajak Daerah/ <i>Regional Tax</i>	173 244 116 606.00
1.2 Retribusi Daerah/ <i>Regional Retribution</i>	27 160 403 104.00
1.3 Hasil Pengelolaan Kekayaan Daerah yang Dipisahkan/ <i>Result of Separated Regional Wealth Management</i>	16 815 509 083.00
1.4 Lain-lain PAD yang Sah/ <i>Other Regional Revenue</i>	313 827 829 735.50
2. Pendapatan Transfer/<i>Transfer Income</i>	2 206 619 044 546.00
2.1 Pendapatan Transfer Pemerintah Pusat/ <i>Central Government Transfer Revenue</i>	1 984 512 032 990.00
2.2 Dana Insentif Daerah (DID)/ <i>Regional Incentive Fund (DID)</i>	0.00
2.3 Dana Desa/ <i>Village Fund</i>	359 312 887 800.00
2.4 Dana Perimbangan/ <i>Balancing Fund</i>	1 625 199 145 190.00
2.5 Pendapatan Transfer Antar Daerah/ <i>Inter-Regional Transfer Revenue</i>	222 107 011 556.00
2.6 Bantuan Keuangan/ <i>Financial Aid</i>	10 540 735 795.00
2.7 Pendapatan Bagi Hasil/ <i>Revenue Sharing</i>	211 566 275 761.00
3. Lain-lain Pendapatan yang Sah/<i>Other Legitimate Income</i>	5 931 203 000.00
3.1 Pendapatan Hibah/ <i>Grant</i>	5 931 203 000.00
3.2 Lain-lain Pendapatan Sesuai dengan Ketentuan Peraturan Perundang-undangan/ <i>Other Income in accordance with the Provisions of Laws and Regulations</i>	0.00
Jumlah/<i>Total</i>	2 743 598 106 074.50

Catatan/Note:

Sumber/Source: Badan Pengelolaan Keuangan dan Aset Daerah Kabupaten Tegal

Tabel
Table 2.4.2**Realisasi Belanja Pemerintah Kabupaten Tegal Menurut Jenis Belanja, 2020–2022**
Actual Tegal Regency Government Expenditures by Kind of Expenditures, 2020–2022

Jenis Pendapatan Kind of Revenues	2020	2021
(1)	(4)	(5)
1, Belanja Operasi/Operation Expenditures	1 683 573 672 389.52	1 905 870 135 761.00
1,1 Belanja Pegawai/Personnel Expenditures	1 068 550 795 583.00	1 072 594 469 688.00
1,2 Belanja Barang dan Jasa/Goods and Services Expenditures	571 116 366 806.52	763 648 877 353.00
1,3 Belanja Hibah/Grant Expenditures	38 230 180 000.00	66 338 288 720.00
1,4 Belanja Bantuan Sosial/Social Aid Expenditures	5 676 330 000.00	3 288 500 000.00
2, Belanja Modal/Capital Expenditure	248 977 818 850.00	368 877 462 091.00
2,1 Belanja Modal Tanah/Land Capital Expenditure	255 437 200.00	384 882 542.00
2,2 Belanja Modal Peralatan dan Mesin/Equipment and Machinery Capital Expenditure	66 491 340 472.00	94 646 809 885.00
2,3 Belanja Modal Gedung dan Bangunan/Building and Building Capital Expenditure	68 664 014 835.00	128 622 796 811.00
2,4 Belanja Modal Jalan, Jaringan dan Irigasi/ Road, Network and Irrigation Capital spending	100 236 614 296.00	143 805 033 653.00
2,5 Belanja Modal Aset Tetap Lainnya/ Other Fixed Assets Capital Expenditure	13 330 412 047.00	1 417 939 200.00
2,6 Belanja Modal Aset Lainnya/ Capital Expenditure Other Assets	0.00	0.00
3, Belanja Tidak terduga/Unexpected Expenditures	78 317 293 331.00	10 404 333 775.00
3,1 Belanja Tidak Terduga/ Unexpected Expenditures	78 317 293 331.00	10 404 333 775.00
4, Belanja Transfer/Transfer Expenditures	494 671 164 849.00	491 512 110 860.00
4,1 Belanja Bagi Hasil/ Shopping for Profit Sharing	10 151 562 329.00	11 826 401 862.00
4,2 Belanja Bantuan Keuangan/ Shopping for Financial Aid	484 519 602 520.00	479 685 708 998.00
Jumlah/Total	2 505 539 949 419.52	2 776 664 042 487.00

Lanjutan Tabel/*Continued Table 2.4.2*

Jenis Pendapatan <i>Kind of Revenues</i>	2022
(1)	(4)
1. Belanja Operasi/<i>Operation Expenditures</i>	1 800 122 549 378.00
1.1 Belanja Pegawai/ <i>Personnel Expenditures</i>	1 003 663 260 359.00
1.2 Belanja Barang dan Jasa/ <i>Goods and Services Expenditures</i>	727 351 196 237.00
1.3 Belanja Hibah/ <i>Grant Expenditures</i>	62 049 542 782.00
1.4 Belanja Bantuan Sosial/ <i>Social Aid Expenditures</i>	7 058 550 000.00
2. Belanja Modal/<i>Capital Expenditure</i>	297 003 343 061.00
2.1 Belanja Modal Tanah/ <i>Land Capital Expenditure</i>	4 312 150 195.00
2.2 Belanja Modal Peralatan dan Mesin/ <i>Equipment and Machinery Capital Expenditure</i>	62 893 470 526.00
2.3 Belanja Modal Gedung dan Bangunan/ <i>Building and Building Capital Expenditure</i>	101 162 159 460.00
2.4 Belanja Modal Jalan, Jaringan dan Irigasi/ <i>Road, Network and Irrigation Capital spending</i>	125 202 844 930.00
2.5 Belanja Modal Aset Tetap Lainnya/ <i>Other Fixed Assets Capital Expenditure</i>	3 432 717 950.00
2.6 Belanja Modal Aset Lainnya/ <i>Capital Expenditure Other Assets</i>	0.00
3. Belanja Tidak terduga/<i>Unexpected Expenditures</i>	521 274 034.00
3.1 Belanja Tidak Terduga/ <i>Unexpected Expenditures</i>	521 274 034.00
4. Belanja Transfer/<i>Transfer Expenditures</i>	514 136 676 274.00
4.1 Belanja Bagi Hasil/ <i>Shopping for Profit Sharing</i>	13 596 477 674.00
4.2 Belanja Bantuan Keuangan/ <i>Shopping for Financial Aid</i>	500 540 198 600.00
Jumlah/<i>Total</i>	2 611 783 842 747.00

Catatan/Note:

Sumber/Source: Badan Pengelolaan Keuangan dan Aset Daerah Kabupaten Tegal

Tabel
Table 2.4.3**Rekapitulasi Data Wajib Pajak Daerah Kabupaten Tegal,
2019–2022**
**Recapitulation of Tegal Regency Regional Taxpayer Data,
2019–2022**

Jenis Obyek Pajak Type of Tax Object	Jumlah Obyek Wajib Pajak Number of Taxpayer Objects				Keterangan
	2019	2020	2021	2022	
(1)	(2)	(3)	(4)	(5)	(6)
1 Pajak PBB-P2	677 050	668 197	695 904	705 558	SPPT
2 Pajak Hotel	167	167	182	192	Hotel/ Penginapan
3 Pajak Restoran	2 738	2 932	3 151	3 246	Restoran, RM, Catering
4 Pajak Hiburan	61	61	69	76	Event
5 Pajak Reklame	982	1 069	1 215	1 317	Jenis tertentu
6 Pajak Parkir	27	33	42	46	Titik lokasi parkir
7 Pajak Air Bawah Tanah	141	146	168	174	Lokasi sumur ABT
8 Pajak Sarang Burung Walet	34	34	34	34	Gedung walet
9 Pajak Minerba	67	68	78	79	Titik kuari
10 Pajak Penerangan Jalan	128 497	113 208	259 982	259 090	Lemb. Rekening
11 Pajak BPHTB	8 985	11 374	10 664	12 755	Transaksi

Catatan/Note:

Sumber/Source: Badan Pendapatan Daerah Kabupaten Tegal

Tabel 2.4.4 Target dan Realisasi Pendapatan Pajak Daerah Kabupaten Tegal, 2022
Target and Realization of Local Tax Revenues in Tegal Regency, 2022

Jenis Obyek Pajak Type of Tax Object	Target Target	Realisasi Realization	Persentase Percentage
(1)	(2)	(3)	(4)
1 Pajak Hotel	650 000 000	2 625 056 143	403,85
2 Pajak Restoran	5 500 000 000	8 272 614 698	150,41
3 Pajak Hiburan	350 000 000	882 728 599	252,21
4 Pajak Reklame	3 097 000 000	2 857 241 194	92,26
5 Pajak Penerangan Jalan	51 500 000 000	60 885 465 754	118,22
6 Pajak Parkir	300 000 000	339 910 150	113,30
7 Pajak Air Bawah Tanah	350 000 000	635 406 374	181,54
8 Pajak Sarang Burung Walet	3 000 000	3 100 000	103,33
9 Pajak Mineral bukan logam	1 000 000 000	5 056 466 360	505,65
10 Pajak Bumi dan Bangunan (P-2)	44 615 000 000	47 173 961 311	105,74
11 Pajak BPHTB	26 000 000 000	44 512 166 023	171,20
Pendapatan Pajak Daerah 2022	133 365 000 000	173 244 116 606	129,90
Pendapatan Pajak Daerah 2021	133 050 000 000	143 159 257 548	107,60
Pendapatan Pajak Daerah 2020	125 228 000 000	125 228 966 875	100

Catatan/Note:

Sumber/Source: Badan Pendapatan Daerah Kabupaten Tegal

2.5 PEMBANGUNAN DESA RURAL DEVELOPMENT

Tabel 2.5.1 **Klasifikasi Perkembangan Desa (Indeks Desa Membangun) di Kabupaten Tegal, 2022**
Village Development Classification (Developing Village Index) in Tegal Regency, 2022

Kecamatan Subdistrict	Desa*/ Village*	Jumlah Desa*				
		Sangat Tertinggal	Tertinggal	Berkembang	Maju	Mandiri
(1)	(2)	(3)	(4)	(5)	(6)	(7)
010. Margasari	13	0	0	6	6	1
020. Bumijawa	18	0	0	15	2	1
030. Bojong	17	0	0	11	6	0
040. Balapulang	20	0	8	10	2	0
050. Pagerbarang	13	0	0	12	1	0
060. Lebaksiu	15	0	0	5	9	1
070. Jatinegara	17	0	5	11	1	0
080. Kedungbanteng	10	0	6	4	0	0
090. Pangkah	23	0	1	19	3	0
100. Slawi	5	0	0	1	4	0
110. Dukuhwaru	10	0	0	10	0	0
120. Adiwerna	21	0	0	11	10	0
130. Dukuhturi	18	0	0	16	2	0
140. Talang	19	0	0	18	1	0
150. Tarub	20	0	0	16	4	0
160. Kramat	19	0	0	16	3	0
170. Suradadi	11	0	0	10	1	0
180. Warureja	12	0	2	9	1	0
Tahun 2022	281	0	22	200	56	3
Tahun 2021	281	0	26	213	39	3
Tahun 2020	281	1	41	210	26	3

Catatan/Note: * Tidak termasuk 6 kelurahan
Klasifikasi Indeks Desa Membangun (IDM) Berdasarkan SK Dirjen PPMD No. 201 Tahun 2019
Sumber/Source: Dinas Pemberdayaan Masyarakat dan Desa Kabupaten Tegal

2.6 PERTANAHAN LAND

Tabel 2.6.1 Jumlah Permohonan Sertifikat di Kabupaten Tegal, 2022
Table Number of Applications for Certificate in Tegal Regency, 2022

Bulan Month	Hak Milik		Hak Guna Usaha	
	Bidang	Luas (Ha)	Bidang	Luas (Ha)
(1)	(2)	(3)	(4)	(5)
Januari/January	538	164 906	0	0
Februari/February	297	124 356	0	0
Maret/March	687	262 595	0	0
April/April	639	214 085	0	0
Mei/May	370	220 382	0	0
Juni/June	623	204 264	0	0
Juli/July	500	138 107	0	0
Agustus/August	446	152 437	0	0
September/September	584	206 914	0	0
Oktober/October	732	191 356	0	0
November/November	634	86 120	0	0
Desember/December	539	31 535	0	0
2022	6 589	1 997 057	0	0
2021	56 455	4 520	0	0

Lanjutan Tabel/Continued Table 2.6.1

Bulan Month	Hak Guna Bangunan		Hak Pakai	
	Bidang	Luas (Ha)	Bidang	Luas (Ha)
(1)	(6)	(7)	(8)	(9)
Januari/January	2	29 782	2	1 358
Februari/February	6	113 828	0	0
Maret/March	36	6 068	0	0
April/April	54	321 567	0	0
Mei/May	6	409	102	29 929
Juni/June	108	14 118	147	65 462
Juli/July	1	5 696	0	0
Agustus/August	4	59 396	14	2 843
September/September	223	22 553	59	32 397
Oktober/October	110	78 446	313	382 068
November/November	0	0	231	188 031
Desember/December	42	3 262	82	113 440
2022	592	655 125	950	815 528
2021	1 594	13	2 361	573

Lanjutan Tabel/*Continued Table* 2.6.1

Bulan <i>Month</i>	Hak Pengelolaan		Hak Tanggungan	
	Bidang	Luas (Ha)	Bidang	Luas (Ha)
(1)	(2)	(3)	(4)	(5)
Januari/ <i>January</i>	0	0	588	0
Februari/ <i>February</i>	0	0	419	0
Maret/ <i>March</i>	0	0	548	0
April/ <i>April</i>	0	0	430	0
Mei/ <i>May</i>	0	0	423	0
Juni/ <i>June</i>	0	0	570	0
Juli/ <i>July</i>	0	0	573	0
Agustus/ <i>August</i>	0	0	687	0
September/ <i>September</i>	0	0	586	0
Oktober/ <i>October</i>	0	0	592	0
November/ <i>November</i>	0	0	699	0
Desember/ <i>December</i>	0	0	748	0
2022	0	0	6 863	0
2021	0	0	5 309	348

Lanjutan Tabel/*Continued Table 2.6.1*

Bulan Month	Roya		Jumlah/Total	
	Bidang	Luas (Ha)	Bidang	Luas (Ha)
(1)	(2)	(3)	(4)	(5)
Januari/January	410	148 619	1 540	344 665
Februari/February	353	91 367	1 075	329 551
Maret/March	497	145 236	1 768	413 899
April/April	391	124 182	1 514	659 834
Mei/May	302	181 293	1 203	432 013
Juni/June	407	125 162	1 855	409 006
Juli/July	416	110 621	1 490	254 424
Agustus/August	435	118 057	1 586	332 733
September/September	426	132 571	1 878	394 435
Oktober/October	440	93 853	2 187	745 723
November/November	526	159 649	2 090	433 800
Desember/December	409	92 630	1 820	240 867
2022	5 012	1 523 240	20 006	4 990 950
2021	4 353	152	70 072	5 606

Catatan/Note:

Sumber/Source: Badan Pertanahan Nasional (BPN) Kabupaten Tegal

Tabel
Table 2.6.2**Jumlah Penyelesaian Sertifikat di Kabupaten Tegal, 2022**
Number of Completion Certificates in Tegal Regency, 2022

Bulan Month	Hak Milik		Hak Guna Usaha	
	Bidang	Luas (Ha)	Bidang	Luas (Ha)
(1)	(2)	(3)	(4)	(5)
Januari/January	1 274	430 091	0	0
Februari/February	445	127 573	0	0
Maret/March	809	306 753	0	0
April/April	838	295 470	0	0
Mei/May	754	280 198	0	0
Juni/June	1 267	494 396	0	0
Juli/July	3 099	1 053 461	0	0
Agustus/August	3 824	1 069 155	0	0
September/September	4 675	1 671 713	0	0
Oktober/October	2 854	1 320 397	0	0
November/November	3 413	1 752 108	0	0
Desember/December	15 596	9 528 241	0	0
2022	38 848	18 329 556	0	0
2021	58 163	4 355	0	0

Lanjutan Tabel/Continued Table 2.6.2

Bulan Month	Hak Guna Bangunan		Hak Pakai	
	Bidang	Luas (Ha)	Bidang	Luas (Ha)
(1)	(6)	(7)	(8)	(9)
Januari/January	23	29 585	2	14 397
Februari/February	6	106 623	1	48
Maret/March	6	543	0	0
April/April	42	194 743	0	0
Mei/May	2	10 220	0	0
Juni/June	100	26 004	114	34 403
Juli/July	37	6 307	10	24 573
Agustus/August	6	62 625	48	73 319
September/September	95	10 906	102	279 652
Oktober/October	114	35 772	210	151 642
November/November	94	64 705	238	440 402
Desember/December	42	7 906	891	2 009 727
2022	567	555 939	1 616	3 028 163
2021	1 752	34	2 245	506

Lanjutan Tabel/*Continued Table 2.6.2*

Bulan <i>Month</i>	Hak Pengelolaan		Hak Tanggungan	
	Bidang	Luas (Ha)	Bidang	Luas (Ha)
(1)	(2)	(3)	(4)	(5)
Januari/January	0	0	611	0
Februari/February	0	0	394	0
Maret/March	0	0	555	0
April/April	0	0	484	0
Mei/May	0	0	358	0
Juni/June	0	0	561	0
Juli/July	0	0	547	0
Agustus/August	0	0	607	0
September/September	0	0	668	0
Oktober/October	0	0	600	0
November/November	0	0	698	0
Desember/December	0	0	674	0
2022	0	0	6 757	0
2021	0	0	5 309	348

Lanjutan Tabel/*Continued Table 2.6.2*

Bulan <i>Month</i>	Roya		Jumlah/Total	
	Bidang	Luas (Ha)	Bidang	Luas (Ha)
(1)	(2)	(3)	(4)	(5)
Januari/ <i>January</i>	403	0	2 313	474 073
Februari/ <i>February</i>	320	0	1 166	234 244
Maret/ <i>March</i>	493	0	1 863	307 296
April/ <i>April</i>	414	0	1 778	490 213
Mei/ <i>May</i>	299	0	1 413	290 418
Juni/ <i>June</i>	379	0	2 421	554 803
Juli/ <i>July</i>	445	0	4 138	1 084 341
Agustus/ <i>August</i>	426	0	4 911	1 205 099
September/ <i>September</i>	415	0	5 955	1 962 271
Oktober/ <i>October</i>	464	0	4 242	1 507 811
November/ <i>November</i>	516	0	4 959	2 257 215
Desember/ <i>December</i>	350	0	17 553	11 545 874
2022	4 924	0	52 712	21 913 658
2021	4 259	280	71 728	5 523

Catatan/*Note*:Sumber/*Source*: Badan Pertanahan Nasional (BPN) Kabupaten Tegal

BAB 3

PENDUDUK DAN KETENAGAKERJAAN

Population And Employment

Pencari Kerja
20.739



Jml Lowongan
10.315



**Jumlah Pencari Kerja
dan Lowongan Tersedia
Tahun 2022**

Job Seeker and Job Vacancy 2022



<https://tegalkab.bps.go.id>

PENJELASAN TEKNIS

1. Salah satu sumber data kependudukan adalah sensus penduduk yang dilaksanakan setiap sepuluh tahun sekali. Sensus penduduk telah dilaksanakan sebanyak tujuh kali sejak Indonesia merdeka, yaitu tahun 1961, 1971, 1980, 1990, 2000, 2010, dan 2020. Keenam sensus penduduk sebelumnya dilaksanakan dengan menggunakan metode tradisional, yaitu mencatat setiap penduduk dari rumah ke rumah. Pertama kalinya dalam sejarah sensus penduduk di Indonesia, Sensus Penduduk 2020 (SP2020) menggunakan metode kombinasi yaitu dengan memanfaatkan data Administrasi Kependudukan (Admindex) dari Direktorat Jenderal Kependudukan dan Pencatatan Sipil (Ditjen Dukcapil) Kementerian Dalam Negeri (Kemendagri) sebagai data dasar pelaksanaan SP2020. Hal ini dirancang dan dilaksanakan sebagai upaya untuk mewujudkan "SATU DATA KEPENDUDUKAN INDONESIA".

SP2020 mencakup seluruh penduduk yang tinggal di wilayah teritorial Indonesia, mencakup Warga Negara

TECHNICAL NOTES

1. *One of the sources of demographic data is population census, which is conducted every ten years. Population Census has been conducted seven times since Indonesia's independence: 1961, 1971, 1980, 1990, 2000, 2010, and 2020. The previous six population censuses were carried out using the traditional method, canvassing each person door-to-door. For the first time in the history of the population census in Indonesia, the 2020 Population Census (PC2020) used a combined method, that is utilizing Population Administration data managed by the Directorate General of Population and Civil Registration of the Ministry of Home Affairs as the basic data for the population census. This is designed and implemented as an effort to realize "ONE INDONESIAN POPULATION DATA".*

PC2020 covered all residents who live in Indonesia's territory, including Indonesian citizens (WNI) and foreign citizens (WNA) who have stayed or plan to stay in Indonesian territory for at least one year. The Indonesian citizens who are covered also include those who are abroad, namely members of the Diplomatic Corps of the Republic of Indonesia and their families abroad and members of the TNI/POLRI and

Indonesia (WNI) dan Warga Negara Asing (WNA) yang telah menetap atau berencana menetap di wilayah Indonesia selama minimal satu tahun. WNI yang dicakup juga termasuk mereka yang berada di luar negeri, yaitu Anggota Korps Diplomatik Republik Indonesia beserta keluarganya di luar negeri dan Anggota TNI/POLRI beserta keluarganya yang sedang melakukan misi perdamaian di luar negeri. Untuk tahun yang tidak dilaksanakan sensus penduduk, data kependudukan diperoleh dari hasil proyeksi penduduk. Proyeksi penduduk merupakan suatu perhitungan ilmiah yang didasarkan pada asumsi dari komponen-komponen perubahan penduduk, yaitu kelahiran, kematian, dan migrasi (migrasi internasional dan migrasi risen antar provinsi). Proyeksi penduduk interim 2020-2023 dihitung menggunakan data dasar penduduk hasil perapihan umur dari data Administrasi Kependudukan dan SP2020 dengan menggunakan asumsi Angka Kelahiran Total sejak tahun 2020 konstan 2,1 (sesuai Proyeksi Survei Penduduk antar Sensus (SUPAS) 2015-2045),

their families who are carrying out Peacekeeping Missions abroad. For the periods besides the census year, population projection is applied to estimate population for those years. The population projection is an estimation based on the demographic components, such as birth, death, and migration (international migration and recent migration). The interim population projection for 2020-2023 is calculated from the single age smoothed combined from Population Administration Data and the 2020 Population Census. It uses the assumption that the Total Fertility Rate (TFR) since 2020 is constant at 2.1 (according to the population projection of 2015-2045 Intercensal Population Survey (SUPAS)), Infant Mortality Rate (IMR) continues the results of the 2015-2045 SUPAS Projection, and the 2020 migration pattern is the same as the pattern of migration in SUPAS2015 results.

1. Angka Kematian Bayi (AKB) meneruskan hasil Proyeksi SUPAS 2015-2045, dan pola migrasi 2020 sama dengan pola migrasi hasil SUPAS 2015. Dalam publikasi ini, data yang disajikan merupakan hasil SP2020 (September), dan hasil proyeksi penduduk interim 2020-2023 (pertengahan tahun/Juni).
 2. Penduduk Indonesia adalah semua orang yang berdomisili di wilayah teritorial Indonesia selama 6 bulan atau lebih dan atau mereka yang berdomisili kurang dari 6 bulan tetapi bertujuan menetap.
 3. Laju pertumbuhan penduduk adalah angka yang menunjukkan persentase penambahan penduduk dalam jangka waktu tertentu.
 4. Kepadatan penduduk adalah rasio banyaknya penduduk per kilometer persegi.
 5. Rasio jenis kelamin adalah perbandingan antara penduduk laki-laki dan penduduk perempuan pada suatu wilayah dan waktu tertentu, Biasanya dinyatakan dengan banyaknya penduduk laki-laki untuk 100 penduduk perempuan.
1. *The data presented in this publication are the PC2020 results (September) and the result of interim population projection 2020-2023 (midyear/June).*
 2. *The population of Indonesia are all people who live in Indonesia's territory, including Indonesian citizens and foreign citizens who have lived for one year or more or plan to stay in Indonesia territory for at least one year. In the previous census the time reference in the population concept was six months. This change is based on Law no.24 of 2013 concerning Amendments to Law no. 23 of 2006 concerning Population Administration in Article 15.*
 3. *The growth rate of population is the number that show percentage of population growth within a specified period.*
 4. *Population density is ratio of population per square kilometre.*
 5. *Sex ratio is the ratio of males population to females population in a given area and time, usually expressed as the number of males for every 100 females.*

ULASAN

Penduduk Kabupaten Tegal berdasarkan hasil Proyeksi Penduduk Interim 2020-2023 sebanyak 1.623.595 jiwa yang terdiri atas 823.044 jiwa penduduk laki-laki dan 800.551 jiwa penduduk perempuan. Dibandingkan dengan 2021, penduduk Tegal mengalami pertumbuhan sebesar 0,93 persen. Sementara itu besarnya angka rasio jenis kelamin tahun 2022 penduduk laki-laki terhadap penduduk perempuan sebesar 103.

Kepadatan penduduk di Kabupaten Tegal tahun 2022 mencapai 1.848 jiwa/km². Kepadatan Penduduk di 18 kecamatan cukup beragam dengan kepadatan penduduk tertinggi terletak di kecamatan Talang dengan kepadatan sebesar 5.896 jiwa/km² dan terendah di Kecamatan Kedungbanteng sebesar 518 jiwa/km².

Ketenagakerjaan

Jumlah Pencari Kerja Terdaftar di Kabupaten Tegal Pada Dinas Perindustrian, Transmigrasi dan Tenaga Kerja Kabupaten Tegal pada Tahun 2022 sebesar 20.739 pekerja terdiri dari 9.034 laki-laki dan 11.705 perempuan.

Proporsi terbesar pencari kerja yang mendaftar pada dinas Perindustrian Transmigrasi dan Tenaga Kerja berpendidikan terakhir SMK yaitu sebesar 78,88 persen (16.360 orang).

Berdasarkan hasil survei yang dilaksanakan Badan Pusat Statistik Kabupaten Tegal, angkatan kerja

DESCRIPTION

Based on the results of the Interim Population Projection 2020-2023, the population of Tegal Regency is 1,623,595, consisting of 823,044 male residents and 800,551 female residents. Compared to 2021, the population of Tegal has grown by 0.93 percent. Meanwhile, the figure for the ratio of sex in 2022 for male to female population is 103.

The population density in Tegal regency in 2022 reached 1,848 inhabitants / km². Population density in the 18 subdistricts is quite diverse with the highest population density is in the subdistrict of Talang with a population density of 5,896 inhabitants / km² and the lowest in Kedungbanteng of 518 people / km².

Employment

Number of Registered Job Seekers in Tegal On Industri and Labor Services of Tegal Regency in 2022 amounted to 20,739 workers consisted of 9,034 men and 11,705 women.

The largest proportion of job seekers who registered at the Department of Industry and Manpower with a Vocational high school education was 78.88 percent (16,360 people).

According to the survey conducted BPS-Statistics of Tegal,

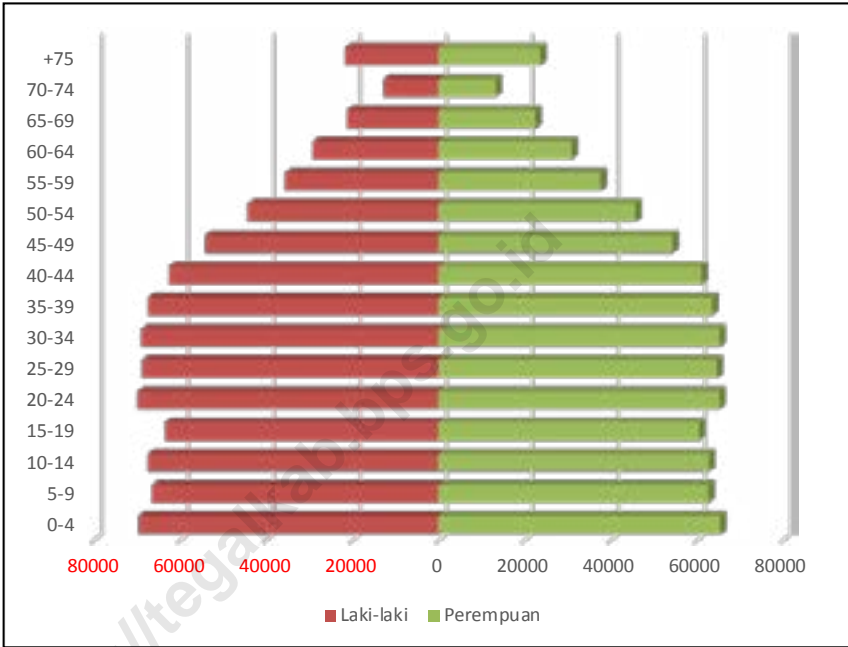
di Kabupaten Tegal tahun 2022 mencapai 711.606 orang, dengan Tingkat Partisipasi Angkatan Kerja (TPAK) sebesar 90,36 persen, Tingkat Pengangguran Terbuka (TPT) sebesar 9,64 persen.

the workforce in Tegal regency in 2022 reached 711,606 people, with the Labor Force Participation Rate (LFPR) of 90.36 percent, Unemployment Rate (TPT) of 9.64 percent.

<https://tegakab.bps.go.id>

Gambar 3.1
Figures

Piramida Penduduk Kabupaten Tegal, 2022
Population Pyramid of Tegal Regency, 2022



Catatan/Note:

Sumber/Source: BPS/ BPS-Statistics Indonesia

**3.1 PENDUDUK
POPULATION**

Tabel 3.1.1 Penduduk, Laju Pertumbuhan Penduduk, Distribusi Persentase Penduduk, Kepadatan Penduduk, Rasio Jenis Kelamin Penduduk Menurut Kecamatan di Kabupaten Tegal, 2022
Population, Population Growth Rate, Percentage Distribution of Population, Population Density, and Population Sex Ratio by Subdistrict in Tegal Regency, 2022

Kecamatan Subdistrict	Penduduk Population		Laju Pertumbuhan Penduduk per Tahun Annual Population Growth Rate (%)	
	2021	2022	2020 - 2021	2021 - 2022
(1)	(2)	(3)	(4)	(5)
010. Margasari	110 331	111 486	1,13	1,05
020. Bumijawa	97 517	98 555	1,15	1,06
030. Bojong	74 258	75 285	1,57	1,38
040. Balapulang	93 374	94 253	0,99	0,94
050. Pagerbarang	62 892	63 750	1,55	1,36
060. Lebaksiu	94 407	95 185	0,83	0,82
070. Jatinegara	60 335	60 784	0,72	0,74
080. Kedungbanteng	45 035	45 367	0,71	0,74
090. Pangkah	115 113	116 302	1,11	1,03
100. Slawi	79 472	80 227	1,00	0,95
110. Dukuwaru	69 035	69 869	1,34	1,21
120. Adiwerna	130 685	131 415	0,47	0,56
130. Dukuhturi	100 546	101 412	0,88	0,86
140. Talang	107 615	108 304	0,58	0,64
150. Tarub	86 458	87 164	0,82	0,82
160. Kramat	119 722	120 888	1,03	0,97
170. Suradadi	93 974	94 945	1,11	1,03
180. Warureja	67 842	68 404	0,84	0,83
Kabupaten Tegal	1 608 611	1 623 595	1,08	0,93

Lanjutan Tabel/Continued Table 3.1.1

Kecamatan Subdistrict	Persentase Penduduk Percentage of Total Population		Kepadatan Penduduk (per km ²) Population Density per sq.km	
	2021	2022	2021	2022
(1)	(6)	(7)	(8)	(9)
010. Margasari	6,86	6,87	1 271	1 284
020. Bumijawa	6,06	6,07	1 101	1 113
030. Bojong	4,62	4,64	1 269	1 286
040. Balapulang	5,80	5,81	1 246	1 258
050. Pagerbarang	3,91	3,93	1 463	1 483
060. Lebaksiu	5,87	5,86	2 305	2 324
070. Jatinegara	3,75	3,74	758	763
080. Kedungbanteng	2,80	2,79	514	518
090. Pangkah	7,16	7,16	3 242	3 275
100. Slawi	4,94	4,94	5 831	5 886
110. Dukuhwaru	4,29	4,30	2 597	2 629
120. Adiwerna	8,12	8,09	5 477	5 508
130. Dukuhturi	6,25	6,25	5 752	5 802
140. Talang	6,69	6,67	5 858	5 896
150. Tarub	5,37	5,37	3 224	3 250
160. Kramat	7,44	7,45	3 110	3 141
170. Suradadi	5,84	5,85	1 686	1 704
180. Warureja	4,22	4,21	1 089	1 098
Kabupaten Tegal	100,00	100,00	1 830	1 848

Lanjutan Tabel/*Continued Table* 3.1.1

Kecamatan <i>Subdistrict</i>	Rasio Jenis Kelamin Penduduk <i>Population Sex Ratio</i>	
	2021	2022
(1)	(10)	(11)
010. Margasari	102	101
020. Bumijawa	106	106
030. Bojong	104	104
040. Balapulang	102	102
050. Pagerbarang	101	101
060. Lebaksiu	99	99
070. Jatinegara	105	105
080. Kedungbanteng	103	102
090. Pangkah	103	103
100. Slawi	101	101
110. Dukuhwaru	102	102
120. Adiwerna	104	104
130. Dukuhturi	105	105
140. Talang	105	105
150. Tarub	102	102
160. Kramat	102	102
170. Suradadi	104	104
180. Warureja	103	103
Kabupaten Tegal	103	103

Catatan/*Note*:

Sumber/*Source*: BPS dan Kementerian Dalam Negeri/*BPS-Statistics Indonesia and Ministry of Home Affairs*

Tabel 3.1.2 **Jumlah Penduduk Menurut Kelompok Umur dan Jenis Kelamin di Kabupaten Tegal, 2022**
Table *Population by Age Groups and Gender in Tegal Regency, 2022*

Kelompok Umur <i>Age Groups</i>	Jenis Kelamin/Gender ^r		
	Laki-laki <i>Male</i>	Perempuan <i>Female</i>	Jumlah <i>Total</i>
(1)	(2)	(3)	(4)
0-4	69 590	65 489	135 079
5-9	66 506	62 748	129 254
10-14	67 388	62 906	130 294
15-19	63 436	60 631	124 067
20-24	69 849	65 358	135 207
25-29	68 724	64 705	133 429
30-34	68 988	65 363	134 351
35-39	67 350	63 611	130 961
40-44	62 494	61 146	123 640
45-49	54 094	54 392	108 486
50-54	44 280	45 837	90 117
55-59	35 619	37 731	73 350
60-64	29 142	30 981	60 123
65-69	21 227	22 576	43 803
70-74	12 737	13 366	26 103
+75	21 620	23 711	45 331
Kabupaten Tegal	823 044	800 551	1 623 595

Catatan/Note:

Sumber/Source: BPS/ BPS-Statistics Indonesia

3.2 KETENAGAKERJAAN EMPLOYMENT

Tabel 3.2.1 Jumlah Penduduk Berumur 15 Tahun Keatas Menurut Jenis Kegiatan Selama Seminggu yang Lalu dan Jenis Kelamin di Kabupaten Tegal, 2021
Population Aged 15 Years and Over by Type of Activity During The Previous Week and Sex in Tegal Regency, 2021

Kegiatan Utama <i>Main Activity</i>	Jenis Kelamin/ <i>Gender</i>		
	Laki-Laki <i>Male</i>	Perempuan <i>Female</i>	Jumlah <i>Total</i>
(1)	(2)	(3)	(4)
Angkatan Kerja <i>Economically Active</i>	422 835	293 010	715 845
Bekerja/ <i>Working</i>	371 249	273 250	644 499
Pengangguran Terbuka <i>Unemployment</i>	51 586	19 760	71 346
Bukan Angkatan Kerja <i>Economically Inactive</i>	109 757	255 072	364 829
Sekolah/ <i>Attending School</i>	38 859	34 217	73 076
Mengurus Rumah Tangga <i>Housekeeping</i>	27 988	195 222	223 210
Lainnya/ <i>Others</i>	42 910	25 633	68 543
Jumlah/Total	532 592	548 082	1 080 674
Tingkat Partisipasi Angkatan Kerja (TPAK)	79,39	53,46	66,24
Tingkat Pengangguran Terbuka (TPT)	12,20	6,74	9,97

Catatan/*Note*:

Sumber/*Source*: BPS, Survei Angkatan Kerja Nasional (Sakernas) Agustus/BPS-Statistics Indonesia, August National Labor Force Survey

Tabel
Table 3.2.2**Penduduk Berumur 15 Tahun ke Atas Menurut Pendidikan Tertinggi yang Ditamatkan dan Jenis Kegiatan Selama Seminggu yang Lalu di Kabupaten Tegal, 2021**
Population 15 Years of Age and Over by Educational Attainment and Type of Activity During the Previous Week in Tegal Regency, 2021

Pendidikan Tertinggi yang Ditamatkan <i>Educational Attainment</i>	Angkatan Kerja/ <i>Economically Active</i>			Persentase Bekerja terhadap Angkatan Kerja <i>Percentage of Working to Economically Active</i>
	Bekerja <i>Working</i>	Pengangguran ¹ <i>Unemployment¹</i>	Jumlah Angkatan Kerja <i>Total of Economically Active</i>	
(1)	(2)	(3)	(4)	(5)
≤ Sekolah Dasar (SD)	326 698	20 001	346 699	94,23
Sekolah Menengah Pertama (SMP)	114 302	12 302	126 604	90,28
Sekolah Menengah Atas (SMA)	154 109	33 128	187 237	82,31
Perguruan Tinggi (PT)	49 390	5 915	55 305	89,30
2021	644 497	71 343	715 840	90,03
2020	644 978	70 246	715 224	90,18

Lanjutan Tabel/*Continued Table* 3.2.2

Pendidikan Tertinggi yang Ditamatkan Educational Attainment	Bukan Angkatan Kerja Not Economically Active	Jumlah Penduduk Usia Kerja	Persentase Angkatan Kerja terhadap Penduduk Usia Kerja Percentage of Economically Active to Working Age Population
(1)	(6)	(7)	(8)
≤ Sekolah Dasar (SD)	5,77	546 191	63,48
Sekolah Menengah Pertama (SMP)	9,72	227 600	55,63
Sekolah Menengah Atas (SMA)	6,82	244 685	76,52
Perguruan Tinggi (PT)	25,17	62 198	88,92
2021	3,34	1 080 674	66,24
2020	360 031	1 075 255	66,52

Catatan/Note: ¹ 1. Mencari pekerjaan/*Looking for work*
 2. Mempersiapkan usaha/*Establishing a new business/firm*
 3. Merasa tidak mungkin mendapat pekerjaan/*Hopeless of job*
 4. Sudah punya pekerjaan tetapi belum mulai bekerja/*Have a job in future start*

Sumber/Source: BPS, Survei Angkatan Kerja Nasional (Sakernas) Agustus/BPS-Statistics Indonesia, August National Labor Force Survey

Tabel
Table 3.2.3

Penduduk Berumur 15 Tahun Ke Atas yang Bekerja Selama Seminggu yang Lalu Menurut Status Pekerjaan Utama dan Jenis Kelamin di Kabupaten Tegal, 2022
Population 15 Years of Age and Over who Worked During The Previous Week by Main Employment Status and Sex in Tegal Regency, 2022

Status Pekerjaan Utama <i>Main Employment Status</i>	Laki-Laki <i>Male</i>	Perempuan <i>Female</i>	Jumlah <i>Total</i>
(1)	(2)	(3)	(4)
Berusaha sendiri <i>Own account worker</i>	76 215	59 745	135 960
Berusaha dibantu buruh tidak tetap/buruh tidak dibayar <i>Employer assisted by temporary worker/unpaid worker</i>	60 922	33 997	94 919
Berusaha dibantu buruh tetap/buruh dibayar <i>Employer assisted by permanent worker/paid worker</i>	18 949	3 490	22 439
Buruh/Karyawan/Pegawai/ <i>Employee</i>	133 585	90 864	224 449
Pekerja bebas <i>Casual worker</i>	71 807	22 918	94 725
Pekerja keluarga/tak dibayar <i>Family worker/unpaid worker</i>	29 270	41 268	70 538
2022	390 748	252 282	643 030
2021	371 249	273 250	644 499

Catatan/Note:

Sumber/Source: BPS, Survei Angkatan Kerja Nasional (Sakernas) Agustus/BPS-Statistics Indonesia, August National Labor Force Survey

Tabel
Table 3.2.4

Jumlah Pencari Kerja Terdaftar Menurut Tingkat Pendidikan Tertinggi yang Ditamatkan dan Jenis Kelamin di Kabupaten Tegal Tahun 2022
Number of Registered Job Applicants by Educational Attainment and Sex in Tegal Regency, 2022

Uraian	Jenis Kelamin		
	Laki-laki	Perempuan	Jumlah
(1)	(2)	(3)	(4)
<i>Tidak/Belum Pernah Sekolah</i> <i>No Schooling</i>	-	-	-
<i>Tidak/Belum Tamat SD</i> <i>Not Yet Completed Primary School</i>	-	-	-
<i>Sekolah Dasar/Primary School</i>	283	269	552
<i>Sekolah Menengah Pertama</i> <i>Junior High School</i>	451	1 393	1 844
<i>Sekolah Menengah Atas</i> <i>Senior High School</i>	233	412	645
<i>Sekolah Menengah Atas Kejuruan/</i> <i>Vocational Senior High School</i>	7 507	8 853	16 360
<i>Diploma I/II/III/DIV/Akademi</i> <i>Diploma I/II/III/DIV/Academy</i>	266	362	628
<i>Universitas/University</i>	294	416	710
2022	9 034	11 705	20 739
2021	8 521	11 398	20 000

Catatan/Note: Data tersebut sesuai yang terdaftar di Dinas Perindustrian, Transmigrasi dan Tenaga Kerja Kabupaten Tegal
Sumber/Source: Dinas Perindustrian, Transmigrasi dan Tenaga Kerja Kabupaten Tegal

Tabel
Table 3.2.5**Jumlah Pencari Kerja Terdaftar, Lowongan Kerja Terdaftar, dan Penempatan/Pemenuhan Tenaga Kerja Menurut Jenis Kelamin, 2022**
Number of Registered Job Seekers, Registered Job Vacancies, and Placement/Fulfillment of Workers by Gender, 2022

Bulan Month	Pencari Kerja Terdaftar		
	Laki-laki	Perempuan	Jumlah
(1)	(2)	(3)	(4)
01. Januari/January	694	709	1 403
02. Februari/February	401	396	797
03. Maret/March	488	381	869
04. April/April	402	665	1 067
05. Mei/May	1 211	1 789	3 000
06. Juni/June	1 885	1 918	3 803
07. Juli/July	813	911	1 724
08. Agustus/August	824	1 041	1 865
09. September/September	760	1 021	1 781
10. Oktober/October	665	1 872	2 537
11. November/November	470	518	988
12. Desember/December	421	484	905
2022	9 034	11 705	20 739
2021	8 521	11 479	20 000

Lanjutan Tabel/*Continued Table* 3.2.5

Bulan <i>Month</i>	Lowongan Kerja Terdaftar		
	Laki-laki	Perempuan	Jumlah
(1)	(5)	(6)	(7)
01. Januari/ <i>January</i>	277	478	755
02. Februari/ <i>February</i>	194	122	316
03. Maret/ <i>March</i>	150	268	418
04. April/ <i>April</i>	107	186	293
05. Mei/ <i>May</i>	662	2 697	3 359
06. Juni/ <i>June</i>	392	1 109	1 501
07. Juli/ <i>July</i>	250	277	527
08. Agustus/ <i>August</i>	295	336	631
09. September/ <i>September</i>	264	672	936
10. Oktober/ <i>October</i>	749	2 683	3 431
11. November/ <i>November</i>	163	803	966
12. Desember/ <i>December</i>	91	519	610
2022	3 594	10 149	13 743
2021	2 917	11 308	14 225

Lanjutan Tabel/*Continued Table 3.2.5*

Bulan Month	Penempatan Melalui Fasilitas					
	AKL (Antar Kerja Lokal)			AKAD (Antar Kerja Antar Daerah)		
	L	P	L+P	L	P	L+P
(1)	(8)	(9)	(10)	(11)	(12)	(13)
01. Januari/January	231	465	696	-	-	-
02. Februari/February	5	86	91	115	26	141
03. Maret/March	-	225	225	53	25	78
04. April/April	12	176	188	0	0	0
05. Mei/May	541	2 573	3 114	51	94	145
06. Juni/June	230	892	1 122	76	68	144
07. Juli/July	11	182	193	127	49	176
08. Agustus/August	101	224	325	88	61	149
09. September/September	61	478	539	102	92	194
10. Oktober/October	650	2 570	3 220	31	31	62
11. November/November	42	742	784	35	12	47
12. Desember/December	13	459	472	12	7	19
2022	1 897	9 072	10 969	690	465	1 155
2021	1 452	8 740	10 192	1 216	1 641	2 857

Lanjutan Tabel/*Continued Table 3.2.5*

Bulan Month	Penempatan Melalui Fasilitas					
	AKAN (Antar Kerja Antar Negara)			Jumlah		
	L	P	L+P	L	P	L+P
(1)	(14)	(15)	(16)	(17)	(18)	(19)
01. Januari/January	46	13	59	277	478	755
02. Februari/February	74	10	84	194	122	316
03. Maret/March	97	18	115	150	268	418
04. April/April	95	10	105	107	186	293
05. Mei/May	70	30	100	662	2 697	3 359
06. Juni/June	86	149	235	392	1 109	1 501
07. Juli/July	112	46	158	250	277	527
08. Agustus/August	106	51	157	295	336	631
09. September/September	101	102	203	264	672	936
10. Oktober/October	68	81	149	749	2 682	3 431
11. November/November	86	49	135	163	803	966
12. Desember/December	66	53	119	91	519	610
2022	1 007	612	1 619	3 594	10 149	13 743
2021	94	78	172	2 762	10 459	13 221

Catatan/Note: Data tersebut sesuai yang terdaftar di Dinas Perindustrian, Transmigrasi dan Tenaga Kerja Kabupaten Tegal
 Sumber/Source: Dinas Perindustrian, Transmigrasi dan Tenaga Kerja Kabupaten Tegal

Tabel
Table 3.2.6**Perkembangan Kesejahteraan Buruh Perusahaan di
Kabupaten Tegal Tahun 2019-2022**
**Developments Company Labor Welfare in Tegal Regency,
2019-2022**

Jenis Kesejahteraan <i>Kind of Welfare</i>	Satuan <i>Unit</i>	Tahun/ <i>Year</i>			
		2019	2020	2021	2022
(1)	(2)	(3)	(4)	(5)	(6)
01. BPJS Ketenagakerjaan	Badan Usaha	2 913	2 558	...	3 346
	Orang	48 703	11 306	...	53 700
02. Koperasi Karyawan	Perusahaan	12	20	21	21
03. Upah Minimum Regional (UMR)	Rp. / Hari	70 000	75 000	78 320	78 320
	Rp. / Bulan	1 747 000	1 896 000	1 958 000	1 968 500

Catatan/*Note*:Sumber/*Source*: Dinas Perindustrian, Transmigrasi dan Tenaga Kerja Kabupaten Tegal

BAB 4

SOSIAL DAN KESEJAHTERAAN RAKYAT

Social and Welfare



**Fasilitas Kesehatan
Tahun 2022**

Medical Facilities in 2022

<https://tegalkab.bps.go.id>

PENJELASAN TEKNIS

1. Tidak/belum pernah sekolah adalah mereka yang tidak pernah atau belum pernah terdaftar dan tidak pernah atau belum pernah aktif mengikuti pendidikan di suatu jenjang pendidikan formal Termasuk juga yang tamat/belum tamat taman kanak-kanak tetapi tidak melanjutkan ke sekolah dasar.
2. Masih bersekolah adalah mereka yang terdaftar dan aktif mengikuti pendidikan formal dan nonformal (Paket A, B, atau C), baik pendidikan dasar, menengah maupun pendidikan tinggi Bagi mahasiswa yang sedang cuti dianggap masih bersekolah.
3. Tidak bersekolah lagi adalah mereka yang pernah terdaftar dan aktif mengikuti pendidikan di suatu jenjang pendidikan formal dan nonformal (Paket A, B, atau C), tetapi pada saat pencacahan tidak lagi terdaftar dan tidak aktif mengikuti pendidikan.
4. Tamat sekolah adalah menyelesaikan pelajaran yang ditandai dengan lulus ujian akhir pada kelas atau tingkat terakhir suatu jenjang pendidikan di sekolah negeri maupun swasta dengan mendapatkan tanda tamat belajar/ijazah. Seseorang yang belum mengikuti pelajaran pada kelas tertinggi tetapi telah

TECHNICAL NOTES

1. *Not/never attending school is someone who has never attended or never been registered in a formal education, such as primary, secondary, and tertiary education Those who just completed kindergarten are considered as never attended school.*
2. *Attending school is someone who is currently attending primary, secondary, or tertiary education, including package A, package B, or package C College student who postpones his/her study is considered as attending school.*
3. *Not attending school anymore is someone who had enrolled and participated in formal and non-formal education in the past including package A, package B, or package C, but currently does not attend school.*
4. *Completed particular level of education is someone who has completed particular level of education in private or public school and accepting graduation certificate Someone who has never attended the highest grade but passed the final exam is considered as completed particular level of education.*
5. *Hospital is a place for health check, usually controlled/supervised by doctors/medical personnel to serve the ill patients to get outpatient or*

- mengikuti ujian akhir dan lulus dianggap tamat sekolah.
5. Rumah Sakit adalah tempat pemeriksaan dan perawatan kesehatan, biasanya berada di bawah pengawasan dokter/tenaga medis, yang melayani penderita yang sakit untuk berobat rawat jalan atau rawat inap.
 6. Rumah Sakit Bersalin adalah rumah sakit khusus untuk persalinan, dilengkapi pelayanan spesialis pemeriksaan kehamilan, persalinan, rawat inap dan rawat jalan ibu dan anak yang berada di bawah pengawasan dokter spesialis kandungan.
 7. Puskesmas (Pusat Kesehatan Masyarakat) adalah unit pelaksana teknis dinas kesehatan kabupaten/ kota yang mempunyai fungsi utama sebagai penyelenggara pelayanan kesehatan tingkat pertama. Wilayah kerja puskesmas maksimal adalah satu kecamatan dan untuk dapat menjangkau wilayah kerjanya, puskesmas mempunyai jaringan pelayanan yang meliputi unit Puskesmas Pembantu (Pustu), unit Puskesmas Keliling (Puskel), dan unit bidan desa/komunitas (Peraturan Menteri Kesehatan RI No 75 Tahun 2014 Tentang Pusat Kesehatan Masyarakat).
6. *Maternity Hospital is a specialized hospital for childbirth, has specialist inspection service to pregnancy, childbirth, hospitalization and outpatient for mothers and children that is under the supervision of an obstetrician.*
 7. *Public Health Center is technical implementation unit of regency health department that have the primary function as a first-level health care providers. The working area standard of public health center is one district and to reach their working areas, public health centers have a service network covering subsidiary of public health center, mobile public health center units, and midwife units (Regulation of the Minister of Health of Indonesia Number 75 Year 2014 about Public Health Center).*

ULASAN**DESCRIPTION****Pendidikan**

Pendidikan merupakan salah satu unsur penting dalam pembangunan, karena dengan pendidikan masyarakat akan semakin cerdas yang selanjutnya akan membentuk Sumber Daya Manusia yang berkualitas tinggi.

Jumlah sekolah, murid dan guru pada tingkatan SD tahun 2022/2023 sebanyak 681 gedung sekolah, setiap sekolah rata-rata menampung 187 siswa dan 10 guru, dimana setiap guru menanggung 19 siswa. Dari 116 sekolah SMP, rata-rata menampung 410 siswa dan tenaga pengajar 22 guru untuk setiap sekolah. Rasio murid terhadap guru adalah satu dibanding 18. Pada jenjang pendidikan SMA tahun 2022/2023 terdapat 26 gedung sekolah, setiap sekolah rata-rata menampung 449 siswa dan 25 guru dengan ratio murid terhadap guru adalah satu dibanding 18.

Kesehatan

Upaya peningkatan derajat kesehatan masyarakat terus dilakukan oleh pemerintah maupun swasta. Hal ini terlihat dari banyaknya sarana kesehatan maupun tenaga medis yang tersedia.

Pada tahun 2022 jumlah rumah sakit sebanyak 9 buah. Jumlah puskesmas sebanyak 29 buah yang tersebar di seluruh kecamatan dengan didukung tenaga kesehatan 105 dokter/dokter gigi, 356 perawat dan 825 bidan.

Education

Education is an important element in development, due to the increasingly savvy public education which in turn will form the Human Resources are of high quality.

Number of schools, students and teachers at the elementary level in 2022/2023, is 681 schools, each school hold an average 187 students and 10 teachers, where each teacher to bear 19 students. Of the 116 junior high schools, an average of 410 accommodate students and faculty 22 teachers per school. The student-teacher ratio is one in 18. 2020/2023 In high school were 26 schools, each school holds an average of 449 students and 25 teachers with a student-teacher ratio is one in 18.

Health

Efforts to improve community health status continues to be done by the government and private sectors. This is evident from the number of health facilities and medical personnel available.

By 2022 the number of hospitals by 9 units. The number of health centers as many as 29 pieces scattered throughout the subdistrict with the support of 105 medical doctors/dentist, 356 nurses and 825 midwives.

Agama

Untuk meningkatkan kualitas umat beragama dan kepercayaan terhadap Tuhan Yang Maha Esa maka pembangunan dibidang agama tak bisa diabaikan. Dalam pelaksanaannya, dibutuhkan tempat untuk melaksanakan ibadah tersebut. Keberadaan tempat ibadah merupakan sarana pembentukan dan pembinaan moral yang tangguh. Jumlah tempat ibadah pada tahun 2022 sebanyak 3.536 Masjid dan Mushola, 17 Gereja Kristen dan Katholik, 3 Pura dan 1 Vihara.

Menunaikan rukun Islam yang kelima adalah dambaan setiap muslim, menunaikan ibadah haji bagi yang mampu dalam arti bukan hanya dari sisi materi/biaya saja, melainkan mampu secara mental, cukup bekal ibadah lainnya. Tahun 2022, Kabupaten Tegal memberangkatkan jemaah haji sebanyak 510 orang.

Religion

To improve the quality of religious and belief in God Almighty, the development in the field of religion can not be ignored. In doing so, it takes place to perform the ritual. The existence of a place of worship is a means of formation and development of a strong moral. The number of places of worship in 2022 consisting of 3,536 mosques and mosque, 17 Catholic and Christian Church, 3 Pura and 1 Vihara.

Fulfilling the fifth pillar of Islam is the dream of every Muslim, performing the Hajj for those who are able, in the sense that it is not only in terms of material / cost, but is mentally capable, sufficient provision of other worship. In 2022, Tegal Regency dispatched 510 pilgrims.

4.1 PENDIDIKAN EDUCATION

Tabel 4.1.1
Table

Jumlah Sekolah, Guru, dan Murid Taman Kanak-Kanak (TK) di Bawah Kementerian Pendidikan dan Kebudayaan Menurut Kecamatan di Kabupaten Tegal, 2021/2022 dan 2022/2023

Number of Schools, Teachers, and Pupils in Kindergarten Under The Ministry of Education and Culture by Subdistrict in Tegal Regency, 2021/2022 dan 2022/2023

Kecamatan Subdistrict	Sekolah/Schools					
	Negeri/Public		Swasta/Private		Jumlah/Total	
	2021/2022	2022/2023	2021/2022	2022/2023	2021/2022	2022/2023
(1)	(2)	(3)	(4)	(5)	(6)	(7)
010. Margasari	-	...	19	...	19	...
020. Bumijawa	-	...	10	...	10	...
030. Bojong	-	...	9	...	9	...
040. Balapulang	-	...	21	...	21	...
050. Pagerbarang	-	...	8	...	8	...
060. Lebaksiu	-	...	18	...	18	...
070. Jatinegara	-	...	10	...	10	...
080. Kedungbanteng	-	...	7	...	7	...
090. Pangkah	-	...	25	...	25	...
100. Slawi	1	...	27	...	28	...
110. Dukuwaru	-	...	17	...	17	...
120. Adiwerna	-	...	32	...	32	...
130. Dukuhturi	-	...	20	...	20	...
140. Talang	-	...	27	...	27	...
150. Tarub	1	...	23	...	24	...
160. Kramat	-	...	32	...	32	...
170. Suradadi	-	...	24	...	24	...
180. Warureja	-	...	14	...	14	...
Kabupaten Tegal	2	...	343	...	345	...

Lanjutan Tabel/Continued Table 4.1.1

Kecamatan Subdistrict	Guru ¹ /Teachers ¹					
	Negeri/Public		Swasta/Private		Jumlah/Total	
	2021/2022	2022/2023	2021/2022	2022/2023	2021/2022	2022/2023
(1)	(8)	(9)	(10)	(11)	(12)	(13)
010. Margasari	-	...	78	...	78	...
020. Bumijawa	-	...	33	...	33	...
030. Bojong	-	...	31	...	31	...
040. Balapulang	-	...	72	...	72	...
050. Pagerbarang	-	...	23	...	23	...
060. Lebaksiu	-	...	68	...	68	...
070. Jatinegara	-	...	31	...	31	...
080. Kedungbanteng	-	...	30	...	30	...
090. Pangkah	-	...	101	...	101	...
100. Slawi	7	...	110	...	117	...
110. Dukuhwaru	-	...	89	...	89	...
120. Adiwerna	-	...	144	...	144	...
130. Dukuhturi	-	...	85	...	85	...
140. Talang	-	...	149	...	149	...
150. Tarub	9	...	73	...	82	...
160. Kramat	-	...	149	...	149	...
170. Suradadi	-	...	106	...	106	...
180. Warureja	-	...	52	...	52	...
Kabupaten Tegal	16	...	1 424	...	1 440	...

Lanjutan Tabel/*Continued Table* 4.1.1

Kecamatan <i>Subdistrict</i>	Murid/ <i>Pupils</i>					
	Negeri/ <i>Public</i>		Swasta/ <i>Private</i>		Jumlah/ <i>Total</i>	
	2021/2022	2022/2023	2021/2022	2022/2023	2021/2022	2022/2023
(1)	(14)	(15)	(16)	(17)	(18)	(19)
010. Margasari	-	...	915	...	915	...
020. Bumijawa	-	...	391	...	391	...
030. Bojong	-	...	531	...	531	...
040. Balapulang	-	...	1 000	...	1 000	...
050. Pagerbarang	-	...	275	...	275	...
060. Lebaksiu	-	...	881	...	881	...
070. Jatinegara	-	...	312	...	312	...
080. Kedungbanteng	-	...	379	...	379	...
090. Pangkah	-	...	1 231	...	1 231	...
100. Slawi	76	...	978	...	1 054	...
110. Dukuwaru	-	...	1 084	...	1 084	...
120. Adiwerna	-	...	1 922	...	1 922	...
130. Dukuhturi	-	...	1 104	...	1 104	...
140. Talang	-	...	2 115	...	2 115	...
150. Tarub	92	...	988	...	1 080	...
160. Kramat	-	...	1 817	...	1 817	...
170. Suradadi	-	...	1 671	...	1 671	...
180. Warureja	-	...	632	...	632	...
Kabupaten Tegal	168	...	18 226	...	18 394	...

Catatan/*Note*: ¹ Jumlah guru termasuk kepala sekolah dan guru/*The total of teachers including headmaster and teacher*
 Sumber/*Source*: Kementerian Pendidikan, Kebudayaan, Riset, dan Teknologi, Sistem Data Pokok Pendidikan, data semester ganjil 2022/*Ministry of Education, Culture, Research, and Technology, Basic Education Data System, odd semester 2022*

Tabel
Table 4.1.2

**Jumlah Sekolah, Guru, dan Murid Raudatul Athfal (RA)
di Bawah Kementerian Agama Menurut Kecamatan di
Kabupaten Tegal, 2021/2022 dan 2022/2023**
*Number of Schools, Teachers, and Pupils in Raudatul Athfal
(RA) Under The Ministry of Religious Affairs by Subdistrict in
Tegal Regency, 2021/2022 dan 2022/2023*

Kecamatan Subdistrict	Sekolah/Schools		Guru/Teachers		Murid/Pupils	
	2021/2022	2022/2023	2021/2022'	2022/2023	2021/2022'	2022/2023
(1)	(2)	(3)	(4)	(5)	(6)	(7)
010. Margasari	12	12	60	67	704	777
020. Bumijawa	11	12	41	49	590	594
030. Bojong	6	6	26	28	428	444
040. Balapulang	4	4	20	20	252	227
050. Pagerbarang	3	3	15	16	200	201
060. Lebaksiu	14	14	56	55	697	671
070. Jatinegara	13	13	50	53	507	478
080. Kedungbanteng	2	2	8	8	106	108
090. Pangkah	11	11	61	67	898	928
100. Slawi	10	10	60	62	491	616
110. Dukuwaru	3	3	17	17	166	207
120. Adiwerna	7	7	42	43	542	529
130. Dukuhhuri	7	8	37	43	532	631
140. Talang	4	4	34	34	410	492
150. Tarub	11	11	58	64	761	764
160. Kramat	10	10	53	56	609	650
170. Suradadi	9	9	39	47	601	640
180. Warureja	3	3	13	13	199	251
Kabupaten Tegal	140	142	690	742	8 693	9 208

Catatan/Note: Seluruh Raudatul Athfal (RA) berstatus swasta/*All Raudatul Athfal (RA) are private*
 Sumber/Source: KKementerian Agama, EMIS, data semester ganjil laporan sampai dengan 31 Desember ((tahun))/Ministry of Religious Affairs, EMIS, odd semester report data up to 31 Desember ((tahun))

Tabel
Table 4.1.3

**Jumlah Sekolah, Guru, dan Murid Sekolah Dasar (SD)
di Bawah Kementerian Pendidikan dan Kebudayaan
Menurut Kecamatan di Kabupaten Tegal, 2021/2022 dan
2022/2023**
*Number of Schools, Teachers, and Pupils in Primary Schools
Under The Ministry of Education and Culture by Subdistrict
in Tegal Regency, 2021/2022 dan 2022/2023*

Kecamatan Subdistrict	Sekolah/Schools					
	Negeri/Public		Swasta/Private		Jumlah/Total	
	2021/2022	2022/2023	2021/2022	2022/2023	2021/2022	2022/2023
(1)	(2)	(3)	(4)	(5)	(6)	(7)
010. Margasari	43	43	3	4	46	47
020. Bumijawa	50	50	-	-	50	50
030. Bojong	31	31	-	-	31	31
040. Balapulang	47	47	1	1	48	48
050. Pagerbarang	31	30	-	-	31	30
060. Lebaksiu	36	34	1	1	37	35
070. Jatinegara	34	34	2	2	36	36
080. Kedungbanteng	22	21	-	-	22	21
090. Pangkah	51	51	1	1	52	52
100. Slawi	32	30	6	6	38	36
110. Dukuwaru	28	28	-	-	28	28
120. Adiwerna	48	47	4	5	52	52
130. Dukuhturi	31	31	3	4	34	35
140. Talang	38	38	4	4	42	42
150. Tarub	38	38	1	1	39	39
160. Kramat	40	40	4	4	44	44
170. Suradadi	28	28	-	-	28	28
180. Warureja	27	27	-	-	27	27
Kabupaten Tegal	655	648	30	33	685	681

Lanjutan Tabel/Continued Table 4.1.3

Kecamatan Subdistrict	Guru ¹ /Teachers ¹					
	Negeri/Public		Swasta/Private		Jumlah/Total	
	2021/2022	2022/2023	2021/2022	2022/2023	2021/2022	2022/2023
(1)	(8)	(9)	(10)	(11)	(12)	(13)
010. Margasari	397	400	27	33	424	433
020. Bumijawa	404	423	-	-	404	423
030. Bojong	267	273	-	-	267	273
040. Balapulang	395	400	7	6	402	406
050. Pagerbarang	294	293	-	-	294	293
060. Lebaksiu	335	336	5	5	340	341
070. Jatinegara	279	285	14	11	293	296
080. Kedungbanteng	203	201	-	-	203	201
090. Pangkah	472	474	6	10	478	484
100. Slawi	328	316	75	85	403	401
110. Dukuhwaru	267	255	-	-	267	255
120. Adiwerna	505	506	63	65	568	571
130. Dukuhturi	333	333	34	42	367	375
140. Talang	379	388	53	53	432	441
150. Tarub	358	361	5	8	363	369
160. Kramat	407	408	52	46	459	454
170. Suradadi	324	318	-	-	324	318
180. Warureja	265	274	-	-	265	274
Kabupaten Tegal	6 212	6 244	341	364	6 553	6 608

Lanjutan Tabel/*Continued Table* 4.1.3

Kecamatan Subdistrict	Murid/Pupils					
	Negeri/Public		Swasta/Private		Jumlah/Total	
	2021/2022	2022/2023	2021/2022	2022/2023	2021/2022	2022/2023
(1)	(14)	(15)	(16)	(17)	(18)	(19)
010. Margasari	8 594	8 437	650	752	9 244	9 189
020. Bumijawa	8 883	8 790	-	-	8 883	8 790
030. Bojong	6 102	6 039	-	-	6 102	6 039
040. Balapulang	7 940	7 949	78	71	8 018	8 020
050. Pagerbarang	5 197	5 223	-	-	5 197	5 223
060. Lebaksiu	6 212	6 168	63	58	6 275	6 226
070. Jatinegara	4 607	4 566	219	213	4 826	4 779
080. Kedungbanteng	3 765	3 683	-	-	3 765	3 683
090. Pangkah	7 853	7 927	160	179	8 013	8 106
100. Slawi	6 268	6 178	1 254	1 306	7 522	7 484
110. Dukuhwaru	4 701	4 640	-	-	4 701	4 640
120. Adiwerna	9 959	9 852	1 115	1 225	11 074	11 077
130. Dukuhturi	5 782	5 773	635	698	6 417	6 471
140. Talang	8 013	7 957	952	966	8 965	8 923
150. Tarub	6 337	6 344	90	103	6 427	6 447
160. Kramat	8 110	8 043	916	971	9 026	9 014
170. Suradadi	7 431	7 398	-	-	7 431	7 398
180. Warureja	5 933	5 958	-	-	5 933	5 958
Kabupaten Tegal	121 687	120 925	6 132	6 542	127 819	127 467

Catatan/Note: ¹ Jumlah guru termasuk kepala sekolah dan guru/*The total of teachers including headmaster and teacher*
 Sumber/Source: Kementerian Pendidikan, Kebudayaan, Riset, dan Teknologi, Sistem Data Pokok Pendidikan, data semester ganjil/
 Ministry of Education, Culture, Research, and Technology, Basic Education Data System, odd semester

Tabel
Table 4.1.4**Jumlah Sekolah, Guru, dan Murid Madrasah Ibtidaiyah (MI) di Bawah Kementerian Agama Menurut Kecamatan Menurut Kecamatan di Kabupaten Tegal, 2021/2022 dan 2022/2023****Number of Schools, Teachers, and Pupils in Madrasah Ibtidaiyah (MI) Under The Ministry of Religious Affairs by Subdistrict in Tegal Regency, 2021/2022 dan 2022/2023**

Kecamatan Subdistrict	Sekolah/Schools		Guru/Teachers		Murid/Pupils	
	2021/2022	2022/2023	2021/2022'	2022/2023	2021/2022'	2022/2023
(1)	(2)	(3)	(4)	(5)	(6)	(7)
010. Margasari	14	14	125	126	2 110	2 219
020. Bumijawa	17	17	126	136	2 133	2 153
030. Bojong	14	14	116	118	1 972	1 992
040. Balapulang	11	11	104	106	1 622	1 636
050. Pagerbarang	4	4	50	53	819	808
060. Lebaksiu	18	18	154	162	3 138	3 305
070. Jatinegara	7	7	54	56	975	943
080. Kedungbanteng	2	2	18	19	368	364
090. Pangkah	15	15	168	176	3 028	3 096
100. Slawi	4	4	78	98	1 212	1 298
110. Dukuhwaru	7	7	78	87	1 488	1 536
120. Adiwerna	10	10	122	140	2 204	2 257
130. Dukuhturi	13	13	124	137	2 064	2 100
140. Talang	9	9	86	102	1 805	1 873
150. Tarub	11	11	117	126	2 090	2 107
160. Kramat	8	8	91	90	2 017	2 049
170. Suradadi	10	10	88	90	1 768	1 798
180. Warureja	7	7	59	63	919	907
Kabupaten Tegal	181	181	1 758	1 885	31 732	32 441

Catatan/Note:

Sumber/Source: Kementerian Agama, EMIS, data semester ganjil/ Ministry of Religious Affairs, EMIS, odd semester

Tabel
Table 4.1.5

Jumlah Sekolah, Guru, dan Murid Sekolah Menengah Pertama (SMP) di Bawah Kementerian Pendidikan dan Kebudayaan Menurut Kecamatan di Kabupaten Tegal, 2021/2022 dan 2022/2023
Number of Schools, Teachers, and Pupils in Junior High Schools Under The Ministry of Education and Culture by Subdistrict in Tegal Regency, 2021/2022 dan 2022/2023

Kecamatan Subdistrict	Sekolah/Schools					
	Negeri/Public		Swasta/Private		Jumlah/Total	
	2021/2022	2022/2023	2021/2022	2022/2023	2021/2022	2022/2023
(1)	(2)	(3)	(4)	(5)	(6)	(7)
010. Margasari	3	3	7	7	10	10
020. Bumijawa	5	5	3	3	8	8
030. Bojong	3	3	3	3	6	6
040. Balapulang	3	3	5	5	8	8
050. Pagerbarang	2	2	-	-	2	2
060. Lebaksiu	2	2	3	3	5	5
070. Jatinegara	3	3	6	6	9	9
080. Kedungbanteng	1	1	2	2	3	3
090. Pangkah	3	3	8	9	11	12
100. Slawi	3	3	4	4	7	7
110. Dukuwaru	2	2	3	3	5	5
120. Adiwerna	5	5	3	3	8	8
130. Dukuhturi	2	2	4	4	6	6
140. Talang	3	3	3	4	6	7
150. Tarub	2	2	4	4	6	6
160. Kramat	2	2	4	4	6	6
170. Suradadi	2	2	2	2	4	4
180. Warureja	3	3	1	1	4	4
Kabupaten Tegal	49	49	65	67	114	116

Lanjutan Tabel/Continued Table 4.1.5

Kecamatan Subdistrict	Guru ¹ /Teachers ¹					
	Negeri/Public		Swasta/Private		Jumlah/Total	
	2021/2022	2022/2023	2021/2022	2022/2023	2021/2022	2022/2023
(1)	(8)	(9)	(10)	(11)	(12)	(13)
010. Margasari	107	111	81	79	188	190
020. Bumijawa	112	119	42	52	154	171
030. Bojong	79	86	25	27	104	113
040. Balapulang	99	100	51	46	150	146
050. Pagerbarang	80	81	-	-	80	81
060. Lebaksiu	86	83	37	32	123	115
070. Jatinegara	66	68	56	59	122	127
080. Kedungbanteng	44	45	22	18	66	63
090. Pangkah	131	128	74	71	205	199
100. Slawi	132	126	66	59	198	185
110. Dukuwaru	76	73	39	32	115	105
120. Adiwerna	233	228	48	46	281	274
130. Dukuhturi	76	79	45	43	121	122
140. Talang	116	117	48	57	164	174
150. Tarub	78	87	97	97	175	184
160. Kramat	91	93	49	40	140	133
170. Suradadi	66	66	19	15	85	81
180. Warureja	110	117	10	7	120	124
Kabupaten Tegal	1 782	1 807	809	780	2 591	2 587

Lanjutan Tabel/*Continued Table 4.1.5*

Kecamatan Subdistrict	Murid/Pupils					
	Negeri/Public		Swasta/Private		Jumlah/Total	
	2021/2022	2022/2023	2021/2022	2022/2023	2021/2022	2022/2023
(1)	(14)	(15)	(16)	(17)	(18)	(19)
010. Margasari	2 243	2 212	1 409	1 380	3 652	3 592
020. Bumijawa	1 886	1 852	942	1 152	2 828	3 004
030. Bojong	1 545	1 539	365	422	1 910	1 961
040. Balapulang	1 921	1 877	666	594	2 587	2 471
050. Pagerbarang	1 558	1 557	-	-	1 558	1 557
060. Lebaksiu	1 695	1 680	629	609	2 324	2 289
070. Jatinegara	1 123	992	1 010	949	2 133	1 941
080. Kedungbanteng	910	862	311	314	1 221	1 176
090. Pangkah	2 664	2 646	709	703	3 373	3 349
100. Slawi	2 704	2 641	756	687	3 460	3 328
110. Dukuhwaru	1 621	1 614	586	623	2 207	2 237
120. Adiwerna	4 382	4 354	744	794	5 126	5 148
130. Dukuhturi	1 592	1 566	507	459	2 099	2 025
140. Talang	2 441	2 471	795	855	3 236	3 326
150. Tarub	1 618	1 613	1 991	2 079	3 609	3 692
160. Kramat	1 829	1 812	679	729	2 508	2 541
170. Suradadi	1 332	1 364	153	118	1 485	1 482
180. Warureja	2 382	2 378	78	61	2 460	2 439
Kabupaten Tegal	35 446	35 030	12 330	12 528	47 776	47 558

Catatan/Note: ¹ Jumlah guru termasuk kepala sekolah dan guru/*The total of teachers including headmaster and teacher*
 Sumber/Source: Kementerian Pendidikan, Kebudayaan, Riset, dan Teknologi, Sistem Data Pokok Pendidikan, data semester ganjil/
 Ministry of Education, Culture, Research, and Technology, Basic Education Data System, odd semester

Tabel
Table 4.1.6

Jumlah Sekolah, Guru, dan Murid Madrasah Tsanawiyah (MTs) di Bawah Kementerian Agama Menurut Kecamatan di Kabupaten Tegal, 2021/2022 dan 2022/2023
Number of Schools, Teachers, and Pupils in Madrasah Tsanawiyah (MTs) Under The Ministry of Religious Affairs by Subdistrict in Tegal Regency, 2021/2022 dan 2022/2023

Kecamatan Subdistrict	Sekolah/Schools		Guru/Teachers		Murid/Pupils	
	2021/2022 ¹	2022/2023	2021/2022 ¹	2022/2023	2021/2022 ¹	2022/2023
(1)	(2)	(3)	(4)	(5)	(6)	(7)
010. Margasari	5	5	132	140	1 841	1 896
020. Bumijawa	7	7	105	110	1 392	1 345
030. Bojong	3	3	99	98	1 243	1 217
040. Balapulang	12	12	188	197	1 957	2 034
050. Pagerbarang	4	4	67	64	707	647
060. Lebaksiu	8	8	275	290	4 204	4 123
070. Jatinegara	6	6	82	90	593	575
080. Kedungbanteng	1	1	11	11	52	54
090. Pangkah	5	6	79	96	1 279	1 304
100. Slawi	2	2	103	107	1 328	1 359
110. Dukuwaru	1	1	14	15	109	84
120. Adiwerna	3	3	89	95	1 325	1 213
130. Dukuhturi	3	3	38	38	370	340
140. Talang	3	3	101	106	1 360	1 307
150. Tarub	4	4	85	84	831	778
160. Kramat	1	1	29	30	498	545
170. Suradadi	6	6	125	127	1 334	1 380
180. Warureja	3	4	51	77	610	624
Kabupaten Tegal	77	79	1 673	1 775	21 033	20 825

Catatan/Note:

Sumber/Source: Kementerian Agama, EMIS, data semester ganjil/ Ministry of Religious Affairs, EMIS, odd semester

Tabel
Table 4.1.7

Jumlah Sekolah, Guru, dan Murid Sekolah Menengah Atas (SMA) di Bawah Kementerian Pendidikan dan Kebudayaan Menurut Kecamatan di Kabupaten Tegal, 2021/2022 dan 2022/2023
Number of Schools, Teachers, and Pupils in Senior High Schools Under The Ministry of Education and Culture by Subdistrict in Tegal Regency, 2021/2022 dan 2022/2023

Kecamatan Subdistrict	Sekolah/Schools					
	Negeri/Public		Swasta/Private		Jumlah/Total	
	2021/2022	2022/2023	2021/2022	2022/2023	2021/2022	2022/2023
(1)	(2)	(3)	(4)	(5)	(6)	(7)
010. Margasari	1	1	1	1	2	2
020. Bumijawa	-	-	-	-	-	-
030. Bojong	1	1	-	-	1	1
040. Balapulang	1	1	1	1	2	2
050. Pagerbarang	1	1	-	-	1	1
060. Lebaksiu	-	-	1	1	1	1
070. Jatinegara	-	-	1	1	1	1
080. Kedungbanteng	-	-	-	-	-	-
090. Pangkah	1	1	-	-	1	1
100. Slawi	3	3	2	2	5	5
110. Dukuhwaru	1	1	-	-	1	1
120. Adiwerna	-	-	2	2	2	2
130. Dukuhturi	-	-	-	-	-	-
140. Talang	-	-	1	1	1	1
150. Tarub	-	-	3	3	3	3
160. Kramat	1	1	-	-	1	1
170. Suradadi	-	-	2	2	2	2
180. Warureja	1	1	1	1	2	2
Kabupaten Tegal	11	11	15	15	26	26

Lanjutan Tabel/Continued Table 4.1.7

Kecamatan Subdistrict	Guru ¹ /Teachers ¹					
	Negeri/Public		Swasta/Private		Jumlah/Total	
	2021/2022	2022/2023	2021/2022	2022/2023	2021/2022	2022/2023
(1)	(8)	(9)	(10)	(11)	(12)	(13)
010. Margasari	39	45	14	11	53	56
020. Bumijawa	-	-	-	-	-	-
030. Bojong	41	46	-	-	41	46
040. Balapulang	46	51	8	7	54	58
050. Pagerbarang	40	47	-	-	40	47
060. Lebaksiu	-	-	10	11	10	11
070. Jatinegara	-	-	22	18	22	18
080. Kedungbanteng	-	-	-	-	-	-
090. Pangkah	48	47	-	-	48	47
100. Slawi	141	148	13	10	154	158
110. Dukuwaru	42	44	-	-	42	44
120. Adiwerna	-	-	17	16	17	16
130. Dukuhturi	-	-	-	-	-	-
140. Talang	-	-	5	5	5	5
150. Tarub	-	-	34	34	34	34
160. Kramat	50	51	-	-	50	51
170. Suradadi	-	-	30	31	30	31
180. Warureja	34	34	4	5	38	39
Kabupaten Tegal	481	513	157	148	638	661

Lanjutan Tabel/*Continued Table* 4.1.7

Kecamatan Subdistrict	Murid/Pupils					
	Negeri/ <i>Public</i>		Swasta/ <i>Private</i>		Jumlah/ <i>Total</i>	
	2021/2022	2022/2023	2021/2022	2022/2023	2021/2022	2022/2023
(1)	(14)	(15)	(16)	(17)	(18)	(19)
010. Margasari	746	745	116	89	862	834
020. Bumijawa	-	-	-	-	-	-
030. Bojong	817	831	-	-	817	831
040. Balapulang	944	947	49	46	993	993
050. Pagerbarang	858	849	-	-	858	849
060. Lebaksiu	-	-	26	33	26	33
070. Jatinegara	-	-	458	454	458	454
080. Kedungbanteng	-	-	-	-	-	-
090. Pangkah	950	949	-	-	950	949
100. Slawi	2 866	2 860	135	119	3 001	2 979
110. Dukuwaru	938	941	-	-	938	941
120. Adiwerna	-	-	167	205	167	205
130. Dukuhturi	-	-	-	-	-	-
140. Talang	-	-	50	66	50	66
150. Tarub	-	-	522	520	522	520
160. Kramat	1 046	1 031	-	-	1 046	1 031
170. Suradadi	-	-	189	205	189	205
180. Warureja	681	750	34	21	715	771
Kabupaten Tegal	9 846	9 903	1 746	1 758	11 592	11 661

Catatan/*Note*: ¹ Jumlah guru termasuk kepala sekolah dan guru/*The total of teachers including headmaster and teacher*
 Sumber/*Source*: Kementerian Pendidikan, Kebudayaan, Riset, dan Teknologi, Sistem Data Pokok Pendidikan, data semester ganjil/
 Ministry of Education, Culture, Research, and Technology, Basic Education Data System, odd semester

Tabel
Table 4.1.8

Jumlah Sekolah, Guru, dan Murid Sekolah Menengah Kejuruan (SMK) di Bawah Kementerian Pendidikan dan Kebudayaan Menurut Kecamatan di Kabupaten Tegal, 2021/2022 dan 2022/2023
Number of Schools, Teachers, and Pupils in Vocational High Schools Under The Ministry of Education and Culture by Subdistrict in Tegal Regency, 2021/2022 and 2022/2023

Kecamatan Subdistrict	Sekolah/Schools					
	Negeri/Public		Swasta/Private		Jumlah/Total	
	2021/2022	2022/2023	2021/2022	2022/2023	2021/2022	2022/2023
(1)	(2)	(3)	(4)	(5)	(6)	(7)
010. Margasari	-	-	4	4	4	4
020. Bumijawa	1	1	2	2	3	3
030. Bojong	-	-	2	2	2	2
040. Balapulang	-	-	1	1	1	1
050. Pagerbarang	-	-	-	-	-	-
060. Lebaksiu	-	-	7	7	7	7
070. Jatinegara	-	-	2	2	2	2
080. Kedungbanteng	-	-	1	1	1	1
090. Pangkah	-	-	3	3	3	3
100. Slawi	2	2	8	8	10	10
110. Dukuwaru	-	-	4	4	4	4
120. Adiwerna	2	2	6	6	8	8
130. Dukuhturi	1	1	4	4	5	5
140. Talang	-	-	4	4	4	4
150. Tarub	-	-	2	2	2	2
160. Kramat	-	-	4	4	4	4
170. Suradadi	-	-	3	3	3	3
180. Warureja	1	1	-	-	1	1
Kabupaten Tegal	7	7	57	57	64	64

Lanjutan Tabel/*Continued Table* 4.1.8

Kecamatan Subdistrict	Guru /Teachers					
	Negeri/Public		Swasta/Private		Jumlah/Total	
	2021/2022	2022/2023	2021/2022	2022/2023	2021/2022	2022/2023
(1)	(8)	(9)	(10)	(11)	(12)	(13)
010. Margasari	-	-	98	99	98	99
020. Bumijawa	79	98	25	25	104	123
030. Bojong	-	-	24	23	24	23
040. Balapulang	-	-	26	25	26	25
050. Pagerbarang	-	-	-	-	-	-
060. Lebaksiu	-	-	180	169	180	169
070. Jatinegara	-	-	34	34	34	34
080. Kedungbanteng	-	-	11	11	11	11
090. Pangkah	-	-	81	68	81	68
100. Slawi	175	195	263	247	438	442
110. Dukuhwaru	-	-	159	152	159	152
120. Adiwerna	227	229	171	183	398	412
130. Dukuhturi	78	101	37	38	115	139
140. Talang	-	-	107	100	107	100
150. Tarub	-	-	86	87	86	87
160. Kramat	-	-	116	124	116	124
170. Suradadi	-	-	62	62	62	62
180. Warureja	72	79	-	-	72	79
Kabupaten Tegal	631	702	1 480	1 447	2 111	2 149

Lanjutan Tabel/Continued Table 4.1.8

Kecamatan Subdistrict	Murid/Pupils					
	Negeri/Public		Swasta/Private		Jumlah/Total	
	2021/2022	2022/2023	2021/2022	2022/2023	2021/2022	2022/2023
(1)	(14)	(15)	(16)	(17)	(18)	(19)
010. Margasari	-	-	1 634	1 710	1 634	1 710
020. Bumijawa	1 792	1 839	328	311	2 120	2 150
030. Bojong	-	-	326	365	326	365
040. Balapulang	-	-	263	248	263	248
050. Pagerbarang	-	-	-	-	-	-
060. Lebaksiu	-	-	2 817	2 931	2 817	2 931
070. Jatinegara	-	-	681	811	681	811
080. Kedungbanteng	-	-	108	96	108	96
090. Pangkah	-	-	1 196	1 198	1 196	1 198
100. Slawi	4 081	3 820	4 221	3 978	8 302	7 798
110. Dukuhwaru	-	-	3 463	3 317	3 463	3 317
120. Adiwerna	4 188	4 164	3 521	3 867	7 709	8 031
130. Dukuhturi	1 690	1 679	303	296	1 993	1 975
140. Talang	-	-	1 831	1 667	1 831	1 667
150. Tarub	-	-	1 498	1 406	1 498	1 406
160. Kramat	-	-	2 466	2 542	2 466	2 542
170. Suradadi	-	-	939	914	939	914
180. Warureja	1 332	1 407	-	-	1 332	1 407
Kabupaten Tegal	13 083	12 909	25 595	25 657	38 678	38 566

Catatan/Note: ¹ Jumlah guru termasuk kepala sekolah dan guru/The total of teachers including headmaster and teacher
 Sumber/Source: Kementerian Pendidikan, Kebudayaan, Riset, dan Teknologi, Sistem Data Pokok Pendidikan, data semester ganjil/
 Ministry of Education, Culture, Research, and Technology, Basic Education Data System, odd semester

Tabel
Table 4.1.9**Jumlah Sekolah, Guru, dan Murid Madrasah Aliyah (MA)
di Bawah Kementerian Agama Menurut Kecamatan di
Kabupaten Tegal, 2021/2022 dan 2022/2023**
**Number of Schools, Teachers, and Pupils in Madrasah Aliyah
(MA) Under the Ministry of Religious Affairs by Subdistrict in
Tegal Regency, 2021/2022 dan 2022/2023**

Kecamatan Subdistrict	Sekolah/Schools					
	Negeri/Public		Swasta/Private		Jumlah/Total	
	2021/2022	2022/2023	2021/2022	2022/2023	2021/2022	2022/2023
(1)	(2)	(3)	(4)	(5)	(6)	(7)
010. Margasari	-	-	3	3	3	3
020. Bumijawa	-	-	1	1	1	1
030. Bojong	-	-	-	-	-	-
040. Balapulang	-	-	5	5	5	5
050. Pagerbarang	1	1	-	-	1	1
060. Lebaksiu	1	1	2	2	3	3
070. Jatinegara	-	-	1	1	1	1
080. Kedungbanteng	-	-	-	-	-	-
090. Pangkah	-	-	2	2	2	2
100. Slawi	-	-	-	-	-	-
110. Dukuwaru	-	-	-	-	-	-
120. Adiwerna	-	-	2	2	2	2
130. Dukuhturi	-	-	-	-	-	-
140. Talang	-	-	-	1	-	1
150. Tarub	-	-	-	-	-	-
160. Kramat	-	-	-	-	-	-
170. Suradadi	-	-	-	-	-	-
180. Warureja	-	-	-	-	-	-
Kabupaten Tegal	2	2	16	17	18	19

Lanjutan Tabel/Continued Table 4.1.9

Kecamatan Subdistrict	Guru ¹ /Teachers ¹					
	Negeri/Public		Swasta/Private		Jumlah/Total	
	2021/2022 ¹	2022/2023	2021/2022 ¹	2022/2023	2021/2022 ¹	2022/2023
(1)	(8)	(9)	(10)	(11)	(12)	(13)
010. Margasari	-	-	42	36	42	36
020. Bumijawa	-	-	16	27	16	27
030. Bojong	-	-	-	-	-	-
040. Balapulang	-	-	60	68	60	68
050. Pagerbarang	43	43	-	-	43	43
060. Lebaksiu	104	120	36	39	140	159
070. Jatinegara	-	-	8	15	8	15
080. Kedungbanteng	-	-	-	-	-	-
090. Pangkah	-	-	21	19	21	19
100. Slawi	-	-	-	-	-	-
110. Dukuhwaru	-	-	-	-	-	-
120. Adiwerna	-	-	29	40	29	40
130. Dukuhturi	-	-	-	-	-	-
140. Talang	-	-	-	2	-	2
150. Tarub	-	-	-	-	-	-
160. Kramat	-	-	-	-	-	-
170. Suradadi	-	-	-	-	-	-
180. Warureja	-	-	-	-	-	-
Kabupaten Tegal	147	163	212	246	359	409

Lanjutan Tabel/*Continued Table* 4.1.9

Kecamatan Subdistrict	Murid/Pupils					
	Negeri/Public		Swasta/Private		Jumlah/Total	
	2021/2022 ¹	2022/2023	2021/2022 ¹	2022/2023	2021/2022 ¹	2022/2023
(1)	(14)	(15)	(16)	(17)	(18)	(19)
010. Margasari	-	-	283	302	283	302
020. Bumijawa	-	-	240	350	240	350
030. Bojong	-	-	-	-	-	-
040. Balapulang	-	-	457	436	457	436
050. Pagerbarang	464	596	-	-	464	596
060. Lebaksiu	1 328	1 398	440	369	1 768	1 767
070. Jatinegara	-	-	104	101	104	101
080. Kedungbanteng	-	-	-	-	-	-
090. Pangkah	-	-	84	68	84	68
100. Slawi	-	-	-	-	-	-
110. Dukuhwaru	-	-	-	-	-	-
120. Adiwerna	-	-	154	184	154	184
130. Dukuhhuri	-	-	-	-	-	-
140. Talang	-	-	-	24	-	24
150. Tarub	-	-	-	-	-	-
160. Kramat	-	-	-	-	-	-
170. Suradadi	-	-	-	-	-	-
180. Warureja	-	-	-	-	-	-
Kabupaten Tegal	1 792	1 994	1 762	1 834	3 554	3 828

Catatan/Note:

Sumber/Source: Kementerian Agama, EMIS, data semester ganjil/ Ministry of Religious Affairs, EMIS, odd semester

Tabel
Table 4.1.10

Jumlah Desa¹/Kelurahan yang Memiliki Fasilitas Sekolah Menurut Kecamatan dan Tingkat Pendidikan di Kabupaten Tegal, 2020– 2021
Number of Villages¹/Kelurahan Having Educational Facilities by Subdistrict and Educational Level in Tegal Regency, 2020– 2021

Kecamatan Subdistrict	SD Primary School		
	2019	2020	2021
(1)	(2)	(3)	(4)
010. Margasari	13	13	13
020. Bumijawa	18	18	18
030. Bojong	17	17	17
040. Balapulang	20	20	20
050. Pagerbarang	13	13	13
060. Lebaksiu	15	15	15
070. Jatinegara	17	17	17
080. Kedungbanteng	10	10	10
090. Pangkah	23	23	23
100. Slawi	10	10	10
110. Dukuwaru	10	10	10
120. Adiwerna	21	21	21
130. Dukuhturi	18	18	18
140. Talang	19	19	19
150. Tarub	20	20	20
160. Kramat	20	20	20
170. Suradadi	11	11	11
180. Warureja	12	12	12
Kabupaten Tegal	287	287	287

Lanjutan Tabel/*Continued Table* 4.1.10

Kecamatan Subdistrict	SMP Junior High School		
	2019	2020	2021
(1)	(5)	(6)	(7)
010. Margasari	9	10	10
020. Bumijawa	11	12	12
030. Bojong	6	6	6
040. Balapulang	13	13	13
050. Pagerbarang	5	5	5
060. Lebaksiu	9	9	9
070. Jatinegara	11	11	11
080. Kedungbanteng	3	3	3
090. Pangkah	11	13	14
100. Slawi	6	6	6
110. Dukuhwaru	5	5	5
120. Adiwerna	9	9	9
130. Dukuhhuri	9	9	9
140. Talang	10	10	10
150. Tarub	5	5	5
160. Kramat	5	5	5
170. Suradadi	8	8	8
180. Warureja	6	6	6
Kabupaten Tegal	141	145	146

Lanjutan Tabel/*Continued Table* 4.1.10

Kecamatan Subdistrict	SMA Senior High School		
	2019	2020	2021
(1)	(8)	(9)	(10)
010. Margasari	4	4	4
020. Bumijawa	–	1	1
030. Bojong	1	1	1
040. Balapulang	5	5	5
050. Pagerbarang	1	1	1
060. Lebaksiu	5	5	5
070. Jatinegara	2	3	3
080. Kedungbanteng	–	-	-
090. Pangkah	3	3	3
100. Slawi	5	5	5
110. Dukuhwaru	1	1	1
120. Adiwerna	3	3	3
130. Dukuhturi	–	-	-
140. Talang	1	1	1
150. Tarub	2	2	2
160. Kramat	1	1	1
170. Suradadi	1	1	1
180. Warureja	2	2	2
Kabupaten Tegal	37	39	39

Lanjutan Tabel/*Continued Table* 4.1.10

Kecamatan <i>Subdistrict</i>	SMK <i>Vocational School</i>		
	2019	2020	2021
(1)	(11)	(12)	(13)
010. Margasari	2	2	2
020. Bumijawa	3	3	3
030. Bojong	2	3	3
040. Balapulang	1	1	1
050. Pagerbarang	–	–	–
060. Lebaksiu	6	6	6
070. Jatinegara	3	3	3
080. Kedungbanteng	1	1	1
090. Pangkah	4	4	4
100. Slawi	6	6	6
110. Dukuwaru	3	3	3
120. Adiwerna	5	5	5
130. Dukuhturi	6	5	5
140. Talang	4	4	4
150. Tarub	2	2	2
160. Kramat	4	4	4
170. Suradadi	2	2	2
180. Warureja	1	1	1
Kabupaten Tegal	55	55	55

Lanjutan Tabel/Continued Table 4.1.10

Kecamatan Subdistrict	Perguruan Tinggi University		
	2019	2020	2021
(1)	(14)	(15)	(16)
010. Margasari	-	-	-
020. Bumijawa	-	-	-
030. Bojong	-	-	-
040. Balapulang	-	-	-
050. Pagerbarang	-	-	-
060. Lebaksiu	1	1	-
070. Jatinegara	-	-	-
080. Kedungbanteng	-	-	-
090. Pangkah	-	-	-
100. Slawi	3	3	3
110. Dukuhwaru	2	2	2
120. Adiwerna	-	-	-
130. Dukuhhuri	-	-	-
140. Talang	1	1	1
150. Tarub	-	-	-
160. Kramat	-	-	-
170. Suradadi	-	-	-
180. Warureja	-	-	-
Kabupaten Tegal	7	7	7

Catatan/Note: ¹ Desa pada tabel ini termasuk Unit Permukiman Transmigrasi (UPT) yang masih dibina oleh kementerian terkait dan nagari di Provinsi Sumatera Barat/Villages in this table include Transmigration Settlement Unit which is still fostered by the relevant ministries and the nagari in the Province of Sumatera Barat

Sumber/Source: BPS, Pendataan Potensi Desa (Podes) / BPS-Statistics Indonesia, Village Potential Data Collection

Tabel
Table 4.1.11**Angka Partisipasi Murni (APM) dan Angka Partisipasi Kasar (APK) Menurut Jenjang Pendidikan di Kabupaten Tegal, 2021 dan 2022**
Net Participation Rates and Gross Participation Rates by Educational Level in Tegal Regency, 2021 and 2022

Jenjang Pendidikan <i>Educational Level</i>	Angka Partisipasi Murni (APM) <i>Net Participation Rates</i>		Angka Partisipasi Kasar (APK) <i>Gross Participation Rates</i>	
	2021	2022	2021	2022
(1)	(2)	(3)	(4)	(5)
SD/MI/Sederajat <i>Primary School</i>	99,19	97,37	103,93	103,54
SMP/MTs/ Sederajat <i>Lower Secondary School</i>	80,52	80,98	89,15	101,40
SMA/SMK/MA/Sederajat <i>Upper Secondary School</i>	55,14	56,97	78,78	78,76

Catatan/Note:

Sumber/Source: BPS, Survei Sosial Ekonomi Nasional (Susenas)/BPS-Statistics Indonesia, National Socioeconomic Survey

Tabel 4.1.12 **Persentase Penduduk Berumur 15 Tahun ke Atas yang Melek Huruf Menurut Kelompok Umur di Kabupaten Tegal, 2021-2022**
Percentage of Literate People Aged 15 Years and Over by Age Group in Tegal Regency, 2021-2022

Kelompok Umur Age Group	2021	2022
(1)	(2)	(3)
15–19	100,00	100,00
20–24	100,00	100,00
25–29	100,00	100,00
30–34	99,67	98,97
35–39	100,00	98,93
40–44	98,08	95,81
45–49	98,37	97,94
50+	78,71	80,29
<i>Jumlah/Total</i>		
15–24	100,00	100,00
15–44	99,66	98,96
15+	93,01	93,77
45+	82,86	84,70

Catatan/Note:

Sumber/Source: BPS, Survei Sosial Ekonomi Nasional (Susenas)/BPS-Statistics Indonesia, National Socioeconomic Survey

Tabel 4.1.13
Table

Persentase Penduduk Usia 7–24 Tahun Menurut Jenis Kelamin, Kelompok Umur Sekolah, dan Partisipasi Sekolah di Kabupaten Tegal, 2022
Percentage of Population Aged 7–24 Years by Gender, School Age Group, and School Participation in Tegal Regency, 2022

Jenis Kelamin dan Kelompok Umur Sekolah <i>Sex and School Age Group</i>	Partisipasi Sekolah		
	Tidak/belum pernah bersekolah	Masih bersekolah	Tidak bersekolah lagi
(1)	(2)	(3)	(4)
Laki-Laki/ <i>Male</i>			
7-12	0,96	99,04	0,00
13-15	0,00	99,38	0,62
16-18	0,00	65,43	34,57
19-24	0,00	25,00	75,00
7-24	0,33	69,54	30,13
Perempuan/ <i>Female</i>			
7-12	0,00	99,59	0,41
13-15	3,85	92,77	3,39
16-18	0,00	73,12	26,88
19-24	0,00	27,79	72,21
7-24	0,60	71,60	27,80
Laki-laki+Perempuan/ <i>Male+Female</i>			
7-12	0,48	99,32	0,21
13-15	1,86	96,18	1,96
16-18	0,00	69,31	30,69
19-24	0,00	26,35	73,65
7-24	0,47	70,56	28,98

Catatan/*Note*:Sumber/*Source*: BPS, Survei Sosial Ekonomi Nasional (Susenas)/BPS-Statistics Indonesia, National Socioeconomic Survey

Tabel
Table 4.1.14

**Banyaknya Mahasiswa Institut Agama Islam Bakti
Negara Tegal Dirinci Menurut Jurusan Tahun Ajaran
2021/2022**
*Number of Students of the Tegal State Bakti Islamic Institute
of Tegal by Department, Academic Year 2021/2022*

Jurusan Department	Jumlah Mahasiswa/Number of Students		Jumlah Total
	Laki-laki Male	Perempuan Female	
(1)	(2)	(3)	(4)
1. Pendidikan Agama Islam	144	223	367
2. Pendidikan Islam Anak Usia Dini	0	29	29
3. Pendidikan Guru Madrasah Ibtidaiyah	11	29	40
4. Bimbingan dan Konseling Islam	7	5	12
5. Hukum Keluarga Islam	49	15	64
6. Ilmu Al-Qur'an dan Tafsir	25	20	45
7. Ekonomi Islam	25	34	59
8. Perbankan Syariah	4	16	20
2021/2022	265	371	636
2020/2021	276	391	667

Catatan/Note:

Sumber/Source: Institute Agama Islam Bakti Negara Tegal

Tabel
Table 4.1.15**Banyaknya Wisudawan Institute Agama Islam Bakti
Negara Tegal Dirinci Menurut Jurusan Tahun Ajaran
2021/2022**
**Number of Graduates of the Tegal State Bakti Islamic
Institute by Department, Academic Year 2021/2022**

Jurusan Department	Jumlah Mahasiswa/Number of Students		Jumlah Total
	Laki-laki Male	Perempuan Female	
(1)	(2)	(3)	(4)
1. Pendidikan Agama Islam	66	99	165
2. Pendidikan Islam Anak Usia Dini	0	8	8
3. Hukum Keluarga Islam	10	2	12
4. Ekonomi Syariah	7	16	23
5. Perbankan Syariah	2	4	6
6. Pendidikan Guru MI	4	5	9
7. Bimbingan Konseling Islam	7	1	8
8. Ilmu Al-Qur'an dan Tafsir	9	3	12
2021/2022	105	138	243
2020/2021	54	95	149

Catatan/Note:

Sumber/Source: Institute Agama Islam Bakti Negara Tegal

Tabel
Table 4.1.16

Banyaknya Wisudawan Prodi D-III Kebidanan Universitas Bhamada Slawi Dirinci Menurut Jenis Kelamin Tahun Angkatan 2022
Number of Graduates of the D-III Midwifery Study Program at Bhamada Slawi University by Gender, 2022

Program Program	Jumlah Mahasiswa/Number of Students		Jumlah Total
	Laki-laki Male	Perempuan Female	
(1)	(2)	(3)	(4)
Program Reguler			
Tahun 2022	-	30	30
Tahun 2021	-	38	38
Tahun 2020	-	37	37
Tahun 2019	-	42	42
Tahun 2018	-	29	29
Tahun 2017	-	69	69
Tahun 2016	-	87	87
Tahun 2015	-	73	73
Tahun 2014	-	92	92
Tahun 2013	-	83	83
Tahun 2012	-	96	96
Tahun 2011	-	103	103

Catatan/Note:

Sumber/Source: Universitas Bhamada Slawi

Tabel
Table 4.1.17**Banyaknya Wisudawan Prodi D-III Keperawatan
Universitas Bhamada Slawi Dirinci Menurut Jenis Kelamin
dan Program, 2022**
*Number of Graduates of D-III Study Program at Bhamada
Slawi University by Gender and Program, 2022*

Program Program	Jumlah Mahasiswa/Number of Students		Jumlah Total
	Laki-laki Male	Perempuan Female	
(1)	(2)	(3)	(4)
Program Reguler			
Tahun 2022	16	80	96
Tahun 2021	17	72	89
Tahun 2020	24	114	138
Tahun 2019	21	71	92
Tahun 2018	20	81	101
Tahun 2017	21	50	71
Tahun 2016	26	35	61
Tahun 2015	18	29	47
Program Khusus			
Tahun 2022	-	-	-
Tahun 2021	-	-	-
Tahun 2020	-	-	-
Tahun 2019	3	7	10
Tahun 2018	-	-	-
Tahun 2017	-	-	-
Tahun 2016	-	-	-
Tahun 2015	-	-	-

Catatan/Note:

Sumber/Source: Universitas Bhamada Slawi

Tabel 4.1.18 Banyaknya Wisudawan Prodi S1 Keperawatan Universitas Bhamada Slawi Dirinci Menurut Jenis Kelamin dan Program, 2022
Number of Graduates Prodi S1 Nursing at Bhamada Slawi University by Gender and Program, 2022

Program Program	Jumlah Mahasiswa/Number of Students		Jumlah Total
	Laki-laki Male	Perempuan Female	
(1)	(2)	(3)	(4)
Program Reguler			
Tahun 2022	19	77	96
Tahun 2021	16	83	99
Tahun 2020	20	75	95
Tahun 2019	16	43	59
Tahun 2018	21	45	66
Tahun 2017	24	41	65
Tahun 2016	19	23	42
Tahun 2015	40	35	75
Program Khusus			
Tahun 2022	7	18	25
Tahun 2021	-	-	-
Tahun 2020	-	-	-
Tahun 2019	-	-	-
Tahun 2018	-	-	-
Tahun 2017	-	-	-
Tahun 2016	-	-	-
Tahun 2015	-	-	-

Catatan/Note:

Sumber/Source: Universitas Bhamada Slawi

Tabel
Table 4.1.19**Banyaknya Wisudawan Prodi S1 Farmasi Universitas
Bhamada Slawi Dirinci Menurut Jenis Kelamin dan
Program, 2022**
*Number of Graduates Prodi S1 Farmasi at Bhamada Slawi
University by Gender and Program, 2022*

Program Program	Jumlah Mahasiswa/Number of Students		Jumlah Total
	Laki-laki Male	Perempuan Female	
(1)	(2)	(3)	(4)
Program Reguler			
Tahun 2022	8	81	89
Tahun 2021	8	87	95
Tahun 2020	11	69	80
Tahun 2019	11	51	62
Tahun 2018	8	45	53
Tahun 2017	7	43	50

Catatan/Note:

Sumber/Source: Universitas Bhamada Slawi

Tabel
Table 4.1.20

Banyaknya Wisudawan Prodi D-IV Keselamatan dan Kesehatan Kerja (K3) Universitas Bhamada Slawi Dirinci Menurut Jenis Kelamin, 2022
Number of Graduates Prodi D-IV Occupational Health and Safety at Bhamada Slawi University by Gender, 2022

Program Program	Jumlah Mahasiswa/Number of Students		Jumlah Total
	Laki-laki Male	Perempuan Female	
(1)	(2)	(3)	(4)
Program Reguler			
Tahun 2022	7	7	14
Tahun 2021	6	13	19
Tahun 2020	8	10	18

Catatan/Note:

Sumber/Source: Universitas Bhamada Slawi

Tabel
Table 4.1.21**Banyaknya Mahasiswa Universitas Bhamada Slawi Dirinci Menurut Program, Tingkat, Jurusan dan Jenis Kelamin, 2022**
Number of Students at Bhamada Slawi University by Program, Level, Subject and Gender, 2022

Program Program	Jumlah Mahasiswa/Number of Students		Jumlah Total
	Laki-laki Male	Perempuan Female	
(1)	(2)	(3)	(4)
Program Reguler	D-III Keperawatan		
Tingkat I	49	116	165
Tingkat II	31	123	154
Tingkat III	27	74	101
	D-III Kebidanan		
Tingkat I	0	27	27
Tingkat II	0	23	23
Tingkat III	0	19	19
	S-1 Keperawatan		
Tingkat I	40	141	181
Tingkat II	40	121	161
Tingkat III	20	75	95
Tingkat IV	21	77	98
	Profesi Ners		
Tingkat I	19	80	99
Tingkat II	0	0	0

Lanjutan Tabel/Continued Table 4.1.21

Program Program	Jumlah Mahasiswa/Number of Students		Jumlah Total
	Laki-laki Male	Perempuan Female	
(1)	(2)	(3)	(4)
S1 Farmasi			
Tingkat I	22	183	205
Tingkat II	25	118	143
Tingkat III	12	88	100
Tingkat IV	9	85	94
D-IV Keselamatan dan Kesehatan Kerja			
Tingkat I	11	8	19
Tingkat II	7	4	11
Tingkat III	3	3	6
Tingkat IV	8	3	11
Lintas Jalur S1 Keperawatan			
Tingkat I	8	24	32
Lintas Jalur S1 Farmasi			
Tingkat I	10	30	40
Jumlah	31	1 422	1 453

Catatan/Note:

Sumber/Source: Universitas Bhamada Slawi

Tabel
Table 4.1.22**Banyaknya Mahasiswa Sekolah Tinggi Keguruan dan Ilmu Pendidikan Nahdlatul Ulama (STKIP NU) Kabupaten Tegal Menurut Jurusan Tahun Ajaran 2021/2022**
Number of Students of STKIP NU in Tegal Regency According to the Department of Academic Year 2021/2022

Jurusan <i>Department</i>	Jumlah Mahasiswa/Number of Students		Jumlah <i>Total</i>
	Laki-laki <i>Male</i>	Perempuan <i>Female</i>	
(1)	(2)	(3)	(4)
Informatika	134	111	245
Bimbingan dan Konseling	61	51	112
Ekonomi	75	137	212
2021/2022	270	299	569
2020/2021	76	85	161
2019/2020	59	51	110

Catatan/Note:

Sumber/Source: Sekolah Tinggi Keguruan dan Ilmu Pendidikan Nahdlatul Ulama (STKIP NU) Kabupaten Tegal

Tabel
Table 4.1.23**Banyaknya Mahasiswa Sekolah Tinggi Ilmu Ekonomi
Syariah (STIES) Putera Bangsa Tegal Menurut Jurusan,
2022**
**Number of Students of STIES Putera Bangsa Tegal According
to the Department, 2022**

Jurusan Department	Jumlah Mahasiswa/Number of Students		Jumlah Total
	Laki-laki Male	Perempuan Female	
(1)	(2)	(3)	(4)
1. Akuntansi Syariah	8	9	17
2. Manajemen Bisnis Syariah	15	23	38
2022	23	32	55
2021	12	14	26
2020	50	113	163

Catatan/Note:

Sumber/Source: Sekolah Tinggi Ilmu Ekonomi Syariah (STIES) Putera Bangsa Tegal

Tabel
Table 4.1.24**Banyaknya Mahasiswa Sekolah Tinggi Kesehatan (STIKES) Muhammadiyah Tegal Menurut Jurusan, 2022**
Number of Students of STIKES Muhammadiyah Tegal According to the Department of Academic, 2022

Jurusan Department	Jumlah Mahasiswa/Number of Students		Jumlah Total
	Laki-laki Male	Perempuan Female	
(1)	(2)	(3)	(4)
1. S1 Farmasi	2	4	6
2022	2	4	6
2021	1	6	7
2020	2	4	6
2019	-	3	3
2018	-	-	-

Catatan/Note:

Sumber/Source: Sekolah Tinggi Kesehatan (STIKES) Muhammadiyah Tegal

4.2 KESEHATAN HEALTH

Tabel 4.2.1 Jumlah Desa¹/Kelurahan Yang Memiliki Sarana Kesehatan Menurut Kecamatan di Kabupaten Tegal, 2020–2021
Number of Villages¹/Kelurahan Having Health Facilities by Subdistrict in Tegal Regency, 2020–2021

Kecamatan Subdistrict	Rumah Sakit Hospital		
	2019	2020	2021
(1)	(2)	(3)	(4)
010. Margasari	-	-	-
020. Bumijawa	-	-	-
030. Bojong	-	-	-
040. Balapulang	-	-	-
050. Pagerbarang	-	-	-
060. Lebaksiu	1	1	1
070. Jatinegara	-	-	-
080. Kedungbanteng	-	-	-
090. Pangkah	-	-	-
100. Slawi	2	2	2
110. Dukuhwaru	-	-	-
120. Adiwerna	1	1	1
130. Dukuhturi	1	1	1
140. Talang	-	-	-
150. Tarub	-	-	-
160. Kramat	2	2	2
170. Suradadi	1	1	1
180. Warureja	-	-	-
Kabupaten Tegal	8	8	8

Lanjutan Tabel/*Continued Table* 4.2.1

Kecamatan <i>Subdistrict</i>	Rumah Sakit Bersalin <i>Maternity Hospital</i>		
	2019	2020	2021
(1)	(5)	(6)	(7)
010. Margasari	-	-	-
020. Bumijawa	-	-	-
030. Bojong	-	-	-
040. Balapulng	-	-	-
050. Pagerbarang	-	-	-
060. Lebaksiu	-	1	-
070. Jatinegara	-	-	-
080. Kedungbanteng	-	-	-
090. Pangkah	-	-	-
100. Slawi	-	2	-
110. Dukuwaru	-	-	-
120. Adiwerna	-	1	-
130. Dukuhturi	-	1	-
140. Talang	-	-	-
150. Tarub	-	-	-
160. Kramat	-	2	-
170. Suradadi	-	1	-
180. Warureja	-	-	-
Kabupaten Tegal	-	8	-

Lanjutan Tabel/Continued Table 4.2.1

Kecamatan Subdistrict	Poliklinik Polyclinic		
	2019	2020	2021
(1)	(8)	(9)	(10)
010. Margasari	1	1	2
020. Bumijawa	3	3	2
030. Bojong	–	-	-
040. Balapulang	2	3	3
050. Pagerbarang	–	-	-
060. Lebaksiu	1	1	1
070. Jatinegara	3	3	3
080. Kedungbanteng	–	1	1
090. Pangkah	4	4	4
100. Slawi	6	6	5
110. Dukuhwaru	2	2	2
120. Adiwerna	4	5	5
130. Dukuhturi	5	5	4
140. Talang	1	1	3
150. Tarub	2	3	3
160. Kramat	5	5	2
170. Suradadi	–	1	1
180. Warureja	–	-	-
Kabupaten Tegal	39	44	41

Lanjutan Tabel/*Continued Table* 4.2.1

Kecamatan <i>Subdistrict</i>	Puskesmas <i>Public Health Center</i>		
	2019	2020	2021
(1)	(11)	(12)	(13)
010. Margasari	2	2	2
020. Bumijawa	1	1	1
030. Bojong	2	3	3
040. Balapulang	2	2	2
050. Pagerbarang	1	1	2
060. Lebaksiu	2	2	2
070. Jatinegara	1	1	1
080. Kedungbanteng	1	1	1
090. Pangkah	2	2	2
100. Slawi	1	1	1
110. Dukuwaru	1	1	1
120. Adiwerna	3	3	2
130. Dukuhturi	2	2	2
140. Talang	2	2	2
150. Tarub	2	2	2
160. Kramat	2	2	2
170. Suradadi	1	2	2
180. Warureja	1	1	1
Kabupaten Tegal	29	31	31

Lanjutan Tabel/Continued Table 4.2.1

Kecamatan Subdistrict	Puskesmas Pembantu Subsidiary of Public Health Center		
	2019	2020	2021
(1)	(14)	(15)	(16)
010. Margasari	5	5	4
020. Bumijawa	3	3	3
030. Bojong	2	2	3
040. Balapulung	6	6	6
050. Pagerbarang	3	3	2
060. Lebaksiu	4	5	5
070. Jatinegara	3	3	3
080. Kedungbanteng	3	3	3
090. Pangkah	3	3	3
100. Slawi	1	1	1
110. Dukuhwaru	3	3	3
120. Adiwerna	2	2	2
130. Dukuhturi	3	3	3
140. Talang	4	4	4
150. Tarub	2	2	2
160. Kramat	2	2	2
170. Suradadi	4	4	3
180. Warureja	3	3	2
Kabupaten Tegal	56	57	54

Lanjutan Tabel/*Continued Table 4.2.1*

Kecamatan Subdistrict	Apotek Pharmacy		
	2019	2020	2021
(1)	(17)	(18)	(19)
010. Margasari	4	5	6
020. Bumijawa	2	2	3
030. Bojong	2	2	3
040. Balapulang	5	6	6
050. Pagerbarang	2	2	4
060. Lebaksiu	3	3	4
070. Jatinegara	3	3	3
080. Kedungbanteng	3	2	2
090. Pangkah	10	10	11
100. Slawi	9	9	9
110. Dukuwaru	1	1	2
120. Adiwerna	11	11	12
130. Dukuhturi	9	9	10
140. Talang	10	10	12
150. Tarub	6	7	7
160. Kramat	10	10	12
170. Suradadi	2	4	5
180. Warureja	2	2	3
Kabupaten Tegal	94	98	114

Catatan/Note: ¹ Desa pada tabel ini termasuk Unit Permukiman Transmigrasi (UPT) yang masih dibina oleh kementerian terkait dan nagari di Provinsi Sumatera Barat/*Villages in this table include Transmigration Settlement Unit which is still fostered by the relevant ministries and the nagari in the Province of Sumatera Barat*

Sumber/Source: BPS, Pendataan Potensi Desa (Podes)/*BPS-Statistics Indonesia, Village Potential Data Collecting*

Tabel
Table 4.2.2**Jumlah Tenaga Kesehatan Menurut Kecamatan di
Kabupaten Tegal, 2022**
**Number of Health Human Resources by Subdistrict in Tegal
Regency 2022**

Kecamatan Subdistrict	Dokter ^{1r} Doctor ^{1r}	Dokter Gigi ^{2r} Dentist ^{2r}	Perawat ^r Nurse ^r	Bidan ^r Midwife ^r	Tenaga kefarmasian ^r Pharmacist ^r
(1)	(2)	(3)	(4)	(5)	(6)
010. Margasari	6	2	36	46	9
020. Bumijawa	2	0	10	23	3
030. Bojong	6	1	29	72	6
040. Balapulang	5	2	17	53	6
050. Pagerbarang	4	1	24	23	2
060. Lebaksiu	5	4	23	59	5
070. Jatinegara	1	0	14	30	2
080. Kedungbanteng	2	1	9	27	2
090. Pangkah	6	1	35	63	7
100. Slawi	4	1	10	30	3
110. Dukuwaru	3	1	12	28	3
120. Adiwerna	6	2	20	63	4
130. Dukuhturi	5	2	23	64	4
140. Talang	9	3	19	55	5
150. Tarub	2	1	27	60	6
160. Kramat	6	2	16	53	4
170. Suradadi	4	2	16	44	5
180. Warureja	3	0	16	32	2
Kabupaten Tegal	79	26	356	825	78

Lanjutan Tabel/*Continued Table* 4.2.2

Kecamatan <i>Subdistrict</i>	Tenaga Kesehatan Masyarakat † <i>Public Health worker †</i>	Tenaga Kesehatan Lingkungan † <i>Enviromental Health Worker †</i>	Tenaga Gizi † <i>Nutritionist †</i>	Ahli Teknologi Laboratorium Medik † <i>Medical Laboratory Technician †</i>
(1)	(7)	(8)	(9)	(10)
010. Margasari	5	3	5	4
020. Bumijawa	2	2	2	3
030. Bojong	5	3	5	4
040. Balapulang	5	4	3	4
050. Pagerbarang	1	1	3	2
060. Lebaksiu	2	4	3	4
070. Jatinegara	3	2	2	5
080. Kedungbanteng	5	2	2	2
090. Pangkah	4	3	4	4
100. Slawi	3	1	1	3
110. Dukuwaru	3	1	2	2
120. Adiwerna	5	4	4	4
130. Dukuhturi	7	3	3	4
140. Talang	3	4	3	4
150. Tarub	5	4	4	4
160. Kramat	3	2	2	3
170. Suradadi	4	3	2	5
180. Warureja	2	1	2	2
Kabupaten Tegal	67	47	52	63

Catatan/Note: ¹ Dokter dalam tabel ini termasuk dokter spesialis (selain spesialis gigi) dan dokter umum/*Doctor in this table include medical specialist (exclude dentist specialist) and general practitioner*

² Dokter gigi dalam tabel ini termasuk dokter spesialis gigi dan dokter gigi/*Doctor in this table include dentist dan dentist specialist*

³ Tenaga kesehatan yang dimaksud adalah tenaga kesehatan yang bertugas di puskesmas, RSUD Soeselo, dan RSUD Suradadi

† Angka revisi

Sumber/Source: Dinas Kesehatan Kabupaten Tegal

Tabel
Table 4.2.3

Jumlah Rumah Sakit Umum, Rumah Sakit Khusus, Rumah Sakit/Rumah Bersalin, Puskesmas, Klinik/Balai Kesehatan, Posyandu, dan Polindes Menurut Kecamatan, 2020 - 2022
Number of General Hospital, Special Hospital, Maternity Hospital and Public Health Center, Medical Clinic, Integrated Service Post, Village maternity Cottage by Subdistrict, 2020 - 2022

Kecamatan Subdistrict	Rumah Sakit Umum General Hospital			Rumah Sakit Khusus Special Hospital		
	2020	2021	2022	2020	2021	2022
(1)	(2)	(3)	(4)	(5)	(6)	(7)
010. Margasari	-	-	-	-	-	-
020. Bumijawa	-	-	-	-	-	-
030. Bojong	-	-	-	-	-	-
040. Balapulang	-	-	-	-	-	-
050. Pagerbarang	-	-	-	-	-	-
060. Lebaksiu	1	1	1	-	-	-
070. Jatinegara	-	-	-	-	-	-
080. Kedungbanteng	-	-	-	-	-	-
090. Pangkah	-	-	-	-	-	-
100. Slawi	3	3	3	-	-	-
110. Dukuhwaru	-	-	-	-	-	-
120. Adiwerna	1	1	1	-	-	-
130. Dukuhturi	1	1	1	-	-	-
140. Talang	-	-	-	-	-	-
150. Tarub	-	-	-	-	-	-
160. Kramat	1	1	1	1	1	1
170. Suradadi	1	1	1	-	-	-
180. Warureja	-	-	-	-	-	-
Kabupaten Tegal	8	8	8	1	1	1

Lanjutan Tabel/*Continued Table* 4.2.3

Kecamatan Subdistrict	Rumah Sakit Bersalin/ Rumah Bersalin Maternity Hospital			Puskesmas Public Health Center		
	2020	2021	2022	2020	2021	2022
(1)	(8)	(9)	(10)	(11)	(12)	(13)
010. Margasari	-	-	-	2	2	2
020. Bumijawa	-	-	-	1	1	1
030. Bojong	-	-	-	2	2	2
040. Balapulang	-	-	-	2	2	2
050. Pagerbarang	-	-	-	1	1	1
060. Lebaksiu	-	-	-	2	2	2
070. Jatinegara	-	-	-	1	1	1
080. Kedungbanteng	-	-	-	1	1	1
090. Pangkah	-	-	-	2	2	2
100. Slawi	-	-	-	1	1	1
110. Dukuwaru	-	-	-	1	1	1
120. Adiwerna	-	-	-	2	2	2
130. Dukuhturi	-	-	-	2	2	2
140. Talang	-	-	-	2	2	2
150. Tarub	-	-	-	2	2	2
160. Kramat	-	-	-	2	2	2
170. Suradadi	-	-	-	2	2	2
180. Warureja	-	-	-	1	1	1
Kabupaten Tegal	-	-	-	29	29	29

Lanjutan Tabel/*Continued Table 4.2.3*

Kecamatan Subdistrict	Klinik/Balai Kesehatan Medical Clinic			Posyandu Integrated Service Post			Polindes Village Maternity Cottage		
	2020	2021	2022	2020	2021	2022	2020	2021	2022
(1)	(14)	(15)	(16)	(17)	(18)	(19)	(20)	(21)	(22)
010. Margasari	1	1	1	87	87	87	-	-	13
020. Bumijawa	1	1	2	102	102	104	-	-	17
030. Bojong	1	1	1	89	89	92	-	-	14
040. Balapulang	3	3	3	109	109	111	-	-	14
050. Pagerbarang	-	-	-	54	54	53	-	-	2
060. Lebaksiu	2	2	2	92	92	97	-	-	11
070. Jatinegara	3	3	3	92	92	92	-	-	10
080. Kedungbanteng	2	2	1	56	56	57	-	-	9
090. Pangkah	3	3	5	101	101	105	-	-	20
100. Slawi	7	7	12	70	70	69	-	-	8
110. Dukuwaru	2	2	3	67	67	76	-	-	7
120. Adiwerna	6	6	6	118	118	108	-	-	18
130. Dukuhturi	3	3	4	98	98	98	-	-	15
140. Talang	3	3	3	78	78	83	-	-	16
150. Tarub	-	-	-	91	91	89	-	-	16
160. Kramat	2	2	4	89	89	94	-	-	16
170. Suradadi	1	1	2	82	82	82	-	-	7
180. Warureja	-	-	-	43	43	43	-	-	7
Kabupaten Tegal	40	40	52	1 518	1 518	1 540	-	-	220

Catatan/Note:

Sumber/Source: Dinas Kesehatan Kabupaten Tegal

Tabel
Table 4.2.4**Jumlah Kasus HIV/AIDS, IMS, DBD, Diare, TB, dan Malaria Menurut Kecamatan di Kabupaten Tegal, 2022**
Number of Cases of HIV/AIDS, Sexually Transmitted Infection, Dengue Fever, Diarrhea, Tuberculosis (TB) and Malaria by Subdistrict in Tegal Regency, 2022

Kecamatan Subdistrict	HIV/AIDS HIV/AIDS	IMS Sexually Transmitted Infection	DBD Dengue Fever	Diare Diarrhea	TB Tuberculosis	Malaria Malaria
(1)	(2)	(3)	(4)	(5)	(6)	(7)
010. Margasari			48	1 131	71	-
020. Bumijawa			10	1 286	71	-
030. Bojong			11	852	81	-
040. Balapulang			15	1 551	122	-
050. Pagerbarang			29	401	33	-
060. Lebaksiu			32	1 056	74	-
070. Jatinegara			3	680	68	1
080. Kedungbanteng			15	1 266	40	-
090. Pangkah			62	925	69	-
100. Slawi			69	323	219	6
110. Dukuwaru			44	887	31	1
120. Adiwerna			75	1 444	119	6
130. Dukuhturi			52	418	56	1
140. Talang			53	1 000	54	1
150. Tarub			40	1 050	48	-
160. Kramat			55	1 454	32	2
170. Suradadi			28	1 387	35	1
180. Warureja			9	210	42	-
2022	650	17 321	1 265	19
2021	-	-	344	1186	2604	-
2020	586	-	371	30 371	2 690	3

Catatan/Note:

Sumber/Source: Dinas Kesehatan Kabupaten Tegal

Tabel
Table 4.2.5**Jumlah Bayi Lahir, Bayi Berat Badan Lahir Rendah (BBLR),
dan Bayi Bergizi Buruk di Kabupaten Tegal, 2022**
**Number of Births, Babies with Low Birth Weights (LBW), and
Malnutrition Cases in Tegal Regency, 2022**

Kecamatan Subdistrict	Bayi Lahir (Hidup)	BBLR	Gizi Buruk (balita)
(1)	(2)	(3)	(4)
010. Margasari	1 761	86	115
020. Bumijawa	1 626	47	110
030. Bojong	1 299	69	35
040. Balapulang	1 356	71	8
050. Pagerbarang	830	48	26
060. Lebaksiu	1 353	67	144
070. Jatinegara	871	57	11
080. Kedungbanteng	647	25	64
090. Pangkah	1 553	82	89
100. Slawi	966	41	87
110. Dukuwaru	911	71	130
120. Adiwerna	1 939	90	59
130. Dukuhturi	1 437	55	66
140. Talang	1 620	96	4
150. Tarub	1 296	48	84
160. Kramat	1 729	62	10
170. Suradadi	1 463	31	131
180. Warureja	967	22	6
2022	23 624	1 068	1 179
2021	25 242	1 140	276

Catatan/Note:

Sumber/Source: Dinas Kesehatan Kabupaten Tegal

Tabel
Table 4.2.5

Jumlah Ibu Hamil, Melakukan Kunjungan K1, Melakukan Kunjungan K4, Kurang Energi Kronis (KEK), dan Mendapat Tablet Zat Besi (Fe) di Kabupaten Tegal, 2012-2022
Number of Pregnant Women Visiting K1, Visiting K4, Chronic Energy Deficiency (KEK), and Receiving Iron (Fe) Tablets in Tegal Regency, 2012-2022

<i>Tahun</i> <i>Years</i>	<i>Jumlah</i> <i>Ibu Hamil</i> <i>Pregnant</i> <i>Women</i>	<i>Melakukan</i> <i>Kunjungan K1</i> <i>One Visit</i>	<i>Melakukan</i> <i>Kunjungan</i> <i>K4</i> <i>Four Visits</i>	<i>Kurang Energi</i> <i>Kronis (KEK)</i> <i>Chronic Energy</i> <i>Deficiency (CED)</i>	<i>Mendapat</i> <i>Zat Besi (Fe)</i> <i>Receiving Iron</i> <i>Supplement</i>
(1)	(2)	(3)	(4)	(5)	(6)
2012	30 776	30 148	27 678	2 805	26 947
2013	30 982	29 946	26 764	2 572	27 509
2014	29 932	29 710	27 317	3 039	27 189
2015	29 962	29 321	26 287	2 819	28 465
2016	29 833	29 453	26 925	2 189	27 749
2017	29 219	29 324	26 879	2 440	27 518
2018	28 744	29 504	26 795	2 294	27 013
2019	28 811	29 304	26 989	2 177	27 661
2020	28 842	28 728	27 118	2 449	26 306
2021	28 987	27 688	25 490	2 460	25 006
2022	28 093	25 429	25 006	2 594	24 930

Catatan/Note:

Sumber/Source: Dinas Kesehatan Kabupaten Tegal

4.3 AGAMA DAN SOSIAL LAINNYA RELIGION AND OTHER SOCIAL AFFAIRS

Tabel 4.3.1 Jumlah Penduduk Menurut Kecamatan dan Agama yang Dianut di Kabupaten Tegal, 2022
Population by Subdistrict and Religion in Tegal Regency, 2022

Kecamatan Subdistrict	Islam	Kristen	Katolik Catholic	Hindu	Budha Buddha	Lainnya Others
(1)	(2)	(3)	(4)	(5)	(6)	(7)
010. Margasari	117 523	283	180	1	7	-
020. Bumijawa	105 828	29	-	-	-	-
030. Bojong	81 297	9	3	-	-	-
040. Balapulang	101 098	105	46	1	19	-
050. Pagerbarang	66 321	8	19	1	1	-
060. Lebaksiu	101 845	97	24	-	7	1
070. Jatinegara	65 979	2	4	-	-	-
080. Kedungbanteng	48 307	29	10	14	1	-
090. Pangkah	119 578	319	135	3	15	28
100. Slawi	78 641	1 512	709	209	172	56
110. Dukuwaru	72 327	109	75	4	5	8
120. Adiwerna	138 163	407	288	7	79	84
130. Dukuhturi	102 995	172	109	3	8	8
140. Talang	109 404	122	74	3	16	24
150. Tarub	91 295	13	3	11	5	-
160. Kramat	118 134	1 142	788	23	128	46
170. Suradadi	99 089	34	25	5	7	-
180. Warureja	72 125	38	19	6	-	-
2022	1 689 949	4 430	2 511	291	470	255
2021	1 632 506	4 398	2 539	291	465	238
2020	1 616 006	4 439	2 545	298	476	229

Catatan/Note:

Sumber/Source: Dinas Kependudukan dan Pencatatan Sipil Kabupaten Tegal

Tabel
Table 4.3.2**Jumlah Tempat Peribadatan Menurut Kecamatan di Kabupaten Tegal, 2022**
Number of Places of Worship by Subdistrict in Tegal Regency, 2022

Kecamatan Subdistrict	Masjid Mosque	Mushola Pray Room	Gereja Kristen Cristent Church	Gereja Katholik Catholic Church	Pura Temple	Vihara
(1)	(2)	(3)	(4)	(5)	(6)	(7)
010. Margasari	98	286	2	1	-	-
020. Bumijawa	103	88	-	-	-	-
030. Bojong	54	213	-	-	-	-
040. Balapulang	59	159	1	1	-	-
050. Pagerbarang	30	66	-	-	-	-
060. Lebaksiu	64	239	-	-	-	-
070. Jatinegara	52	66	-	-	-	-
080. Kedungbanteng	31	44	-	-	1	-
090. Pangkah	73	101	-	-	-	-
100. Slawi	69	93	5	1	1	1
110. Dukuwaru	39	116	-	-	-	-
120. Adiwerna	88	317	1	1	-	-
130. Dukuhturi	87	28	-	-	-	-
140. Talang	81	211	-	-	-	-
150. Tarub	70	79	-	-	1	-
160. Kramat	96	27	3	1	-	-
170. Suradadi	53	186	-	-	-	-
180. Warureja	33	37	-	-	-	-
2022	1 180	2 356	12	5	3	1
2021	1 154	2 384	16	5	3	1
2020	1 136	2 345	16	5	3	1

Catatan/Note:

Sumber/Source: Kanwil Kementerian Agama Kabupaten Tegal

Tabel
Table 4.3.3**Jumlah Jemaah Haji Menurut Kecamatan dan Jenis Kelamin di Kabupaten Tegal, 2022**
Number of Pilgrims by District and Gender in Tegal Regency, 2022

Kecamatan Subdistrict	Laki-laki Male	Perempuan Female	Jumlah Total
(1)	(2)	(3)	(4)
010. Margasari	6	8	14
020. Bumijawa	15	21	36
030. Bojong	17	22	39
040. Balapulang	12	11	23
050. Pagerbarang	2	5	7
060. Lebaksiu	13	15	28
070. Jatinegara	9	6	15
080. Kedungbanteng	10	11	21
090. Pangkah	15	26	41
100. Slawi	17	20	37
110. Dukuwaru	6	10	16
120. Adiwerna	19	21	40
130. Dukuhturi	21	21	42
140. Talang	21	21	42
150. Tarub	15	17	32
160. Kramat	13	18	31
170. Suradadi	14	22	36
180. Warureja	4	6	10
2022	229	281	510
2021	-	-	-
2020	-	-	-

Catatan/Note: Tahun 2020 dan 2021 tiada pemberangkatan jamaah haji karena pandemi covid -19
Adapun calon jamaah haji yang mestinya berangkat sebanyak 1027 jamaah

Sumber/Source: Kanwil Kementerian Agama Kabupaten Tegal

Tabel
Table 4.3.4**Jumlah Desa¹/Kelurahan yang Mengalami Bencana Alam²
Menurut Kecamatan di Kabupaten Tegal, 2019–2021**
**Number of Villages¹/Kelurahan that Had Natural Disaster²
by Subdistrict in Tegal Regency, 2019–2021**

Kecamatan Subdistrict	Banjir/Flood		
	2019	2020	2021
(1)	(2)	(3)	(4)
010. Margasari	2	1	4
020. Bumijawa	-	-	-
030. Bojong	-	-	-
040. Balapulang	-	-	-
050. Pagerbarang	-	-	1
060. Lebaksiu	1	1	2
070. Jatinegara	-	-	-
080. Kedungbanteng	1	1	1
090. Pangkah	2	-	-
100. Slawi	3	4	5
110. Dukuwaru	-	-	1
120. Adiwerna	4	12	5
130. Dukuhturi	7	3	2
140. Talang	7	-	1
150. Tarub	2	1	-
160. Kramat	6	1	4
170. Suradadi	4	3	4
180. Warureja	4	3	3
Kabupaten Tegal	43	30	33

Lanjutan Tabel/*Continued Table* 4.3.4

Kecamatan Subdistrict	Gempa Bumi/ <i>Earthquake</i>		
	2019	2020	2021
(1)	(5)	(6)	(7)
010. Margasari	-	-	-
020. Bumijawa	-	-	-
030. Bojong	-	-	-
040. Balapulang	-	-	-
050. Pagerbarang	-	-	-
060. Lebaksiu	-	-	-
070. Jatinegara	-	-	-
080. Kedungbanteng	-	-	-
090. Pangkah	-	-	-
100. Slawi	-	-	-
110. Dukuhwaru	-	-	-
120. Adiwerna	-	-	-
130. Dukuhturi	-	-	-
140. Talang	-	-	-
150. Tarub	-	-	-
160. Kramat	-	-	-
170. Suradadi	-	-	-
180. Warureja	-	-	-
Kabupaten Tegal	-	-	-

Lanjutan Tabel/Continued Table 4.3.4

Kecamatan Subdistrict	Tanah Longsor/Landslide		
	2019	2020	2021
(1)	(8)	(9)	(10)
010. Margasari	-	-	1
020. Bumijawa	6	2	4
030. Bojong	3	5	6
040. Balapulang	2	4	1
050. Pagerbarang	-	1	2
060. Lebaksiu	1	1	-
070. Jatinegara	1	1	5
080. Kedungbanteng	1	2	1
090. Pangkah	2	-	2
100. Slawi	1	-	-
110. Dukuwaru	1	-	-
120. Adiwerna	-	2	2
130. Dukuhturi	-	-	-
140. Talang	1	1	-
150. Tarub	1	2	-
160. Kramat	1	-	-
170. Suradadi	2	-	1
180. Warureja	-	-	-
Kabupaten Tegal	23	21	25

Catatan/Note: ¹Desa pada tabel ini termasuk Unit Permukiman Transmigrasi (UPT) yang masih dibina oleh kementerian terkait dan nagari di Provinsi Sumatera Barat/ Villages in this table are included in Transmigration Settlement Unit which is still fostered by the relevant ministries and the nagari in the Province of Sumatera Barat

Sumber/Source: ²Kejadian dalam setahun sebelum tahun pencacahan/ Occurrence in the last one year before the enumeration year
BPS, Pendataan Potensi Desa (Podes)/ BPS-Statistics Indonesia, Village Potential Data Collecting

Tabel
Table 4.3.5**Banyaknya Peserta Keluarga Berencana Aktif Menurut Kecamatan dan Alat Kontrasepsi di Kabupaten Tegal, 2022****Number of Active Family Planning Participants by Subdistrict and Contraceptives in Tegal Regency, 2022**

Kecamatan Subdistrict	Jumlah PUS Eligible Couples	Peserta KB Aktif Family Planning Participants			
		IUD	MOW	MOP	IMP
(1)	(2)	(3)	(4)	(5)	(6)
010. Margasari	24 111	789	736	336	4 045
020. Bumijawa	19 125	576	739	162	2 462
030. Bojong	12 713	260	384	28	1 219
040. Balapulang	15 108	340	435	35	1 549
050. Pagerbarang	9 896	149	259	6	1 562
060. Lebaksiu	13 995	290	433	16	1 209
070. Jatinegara	12 564	188	381	46	1 963
080. Kedungbanteng	8 334	300	354	14	1 813
090. Pangkah	20 098	806	710	84	2 489
100. Slawi	11 828	629	742	12	1 182
110. Dukuhwaru	11 358	488	466	23	964
120. Adiwerna	19 934	998	806	63	1 745
130. Dukuhturi	16 553	1 205	580	30	996
140. Talang	18 643	992	589	35	1 358
150. Tarub	17 331	694	714	69	2 057
160. Kramat	19 076	748	864	24	1 065
170. Suradadi	17 087	754	712	127	2 888
180. Warureja	13 199	215	493	28	2 511
2022	280 953	10 421	10 397	1 138	33 077
2021	277 573	9 872	10 162	1 060	29 273
2020	275 891	10 064	10 405	1 163	29 247

Lanjutan Tabel/Continued Table 4.3.5

Kecamatan Subdistrict	Peserta KB Aktif Family Planning Participants			Jumlah Peserta KB Aktif Total	% PUS Domisili
	Suntikan Injection	Pil Pill	Kondom Condom		
(1)	(7)	(8)	(9)	(10)	(11)
010. Margasari	10 978	1 064	90	18 038	74,81
020. Bumijawa	9 391	236	47	13 613	71,18
030. Bojong	5 507	425	81	7 904	62,17
040. Balapulang	7 287	762	46	10 454	69,20
050. Pagerbarang	4 778	415	16	7 185	72,61
060. Lebaksu	7 741	720	97	10 506	75,07
070. Jatinegara	5 472	594	63	8 707	69,30
080. Kedungbanteng	3 337	308	15	6 141	73,69
090. Pangkah	9 055	731	81	13 956	69,44
100. Slawi	5 261	377	186	8 389	70,92
110. Dukuhwaru	5 671	594	115	8 321	73,26
120. Adiwerna	9 278	966	96	13 952	69,99
130. Dukuhturi	7 192	1 215	435	11 653	70,40
140. Talang	7 733	816	192	11 715	62,84
150. Tarub	7 065	1 044	66	11 709	67,56
160. Kramat	9 239	1 529	184	13 653	71,57
170. Suradadi	6 180	655	135	11 451	67,02
180. Warureja	5 341	574	53	9 215	69,82
2022	126 506	13 025	1 998	196 562	69,96
2021	123 146	12 710	1 898	188 121	67,77
2020	122 211	12 056	1 721	186 867	67,73

Catatan/Note:

Sumber/Source: Dinas P3AP2 dan Keluarga Berencana Kabupaten Tegal

Tabel
Table 4.3.6

Jumlah Peserta Keluarga Berencana Baru Menurut Kecamatan dan Alat Kontrasepsi di Kabupaten Tegal, 2022
Number of New Family Planning Participants by Subdistrict and Contraceptives in Tegal Regency, 2022

Kecamatan Subdistrict	PPM PB	Peserta KB Baru New Family Planning Participants			
		IUD	MOW	MOP	IMP
(1)	(2)	(3)	(4)	(5)	(6)
010. Margasari	2 147	19	29	61	526
020. Bumijawa	3 222	30	29	0	487
030. Bojong	2 498	12	22	1	107
040. Balapulang	1 685	20	25	0	156
050. Pagerbarang	1 466	6	7	1	274
060. Lebaksiu	2 912	32	25	0	225
070. Jatinegara	1 643	3	8	0	276
080. Kedungbanteng	1 378	14	15	0	189
090. Pangkah	3 061	68	39	0	419
100. Slawi	1 910	59	26	0	208
110. Dukuwaru	1 216	24	19	1	130
120. Adiwerna	3 085	91	48	1	340
130. Dukuhturi	1 923	190	25	1	224
140. Talang	2 352	85	26	0	175
150. Tarub	2 931	46	37	0	299
160. Kramat	3 304	95	51	0	249
170. Suradadi	2 389	20	42	1	251
180. Warureja	1 277	9	30	0	272
2022	40 399	823	503	67	4 807
2021	41 236	844	576	39	4 151
2020	45 466	749	590	47	4 598

Lanjutan Tabel/Continued Table 4.3.6

Kecamatan Subdistrict	Peserta KB Baru New Family Planning Participants			Jumlah Peserta KB Baru Total	% PPM PB
	Suntikan Injection	Pil Pill	Kondom Condom		
(1)	(7)	(8)	(9)	(10)	(11)
010. Margasari	1 378	303	30	2 346	109,27
020. Bumijawa	1 714	144	5	2 409	74,77
030. Bojong	813	27	13	995	39,83
040. Balapulang	956	67	18	1 242	73,71
050. Pagerbarang	324	26	6	644	43,93
060. Lebaksiu	1 381	173	15	1 851	63,56
070. Jatinegara	584	22	26	919	55,93
080. Kedungbanteng	331	100	5	654	47,46
090. Pangkah	1 631	20	0	2 177	71,12
100. Slawi	1 047	137	53	1 530	80,10
110. Dukuhwaru	679	125	87	1 065	87,58
120. Adiwerna	1 488	107	46	2 121	68,75
130. Dukuhhuri	533	270	117	1 360	70,72
140. Talang	1 074	215	83	1 658	70,49
150. Tarub	968	125	12	1 487	50,73
160. Kramat	960	154	13	1 522	46,07
170. Suradadi	1 576	26	2	1 918	80,28
180. Warureja	240	90	43	684	53,56
2022	17 677	2 131	574	26 582	65,80
2021	20 400	2 897	649	29 556	71,68
2020	20 486	2 452	420	29 342	64,54

Catatan/Note:

Sumber/Source: Dinas P3AP2 dan Keluarga Berencana Kabupaten Tegal

Tabel
Table 4.3.7**Jumlah Peserta Keluarga Berencana Aktif Melalui Jalur Pemerintah Menurut Kecamatan di Kabupaten Tegal, 2022**
Number of Active Family Planning Participants Through Government Channels by Subdistrict in Tegal Regency, 2022

Kecamatan Subdistrict	Peserta KB Aktif Melalui Jalur Pemerintah Active Family Planning Participants Through Government Channels			
	IUD	MOW	MOP	IMP
(1)	(1)	(2)	(3)	(4)
010. Margasari	727	645	336	4 019
020. Bumijawa	444	618	159	2 300
030. Bojong	183	264	28	1 146
040. Balapulang	289	365	35	1 532
050. Pagerbarang	117	205	6	1 401
060. Lebaksiu	231	352	16	1 075
070. Jatinegara	174	343	46	1 962
080. Kedungbanteng	273	322	14	1 787
090. Pangkah	669	593	84	2 441
100. Slawi	357	470	12	1 011
110. Dukuwaru	322	312	23	757
120. Adiwerna	790	496	63	1 715
130. Dukuhturi	490	366	27	930
140. Talang	703	435	32	1 279
150. Tarub	614	597	69	2 037
160. Kramat	279	405	19	865
170. Suradadi	597	572	127	2 435
180. Warureja	124	359	28	2 434
2022	7 383	7 719	1 124	31 126
2021	6 963	7 677	1 045	27 432
2020	7 350	8 249	1 153	27 598

Lanjutan Tabel/Continued Table 4.3.7

Kecamatan Subdistrict	Peserta KB Aktif Melalui Jalur Pemerintah Active Family Planning Participants Through Government Channels			Jumlah Peserta KB Aktif Pemerintah	Total Peserta Peserta KB Aktif	% Peserta KB Aktif Pemr Thd Total Peserta KB Aktif
	Suntikan Injection	Pil Pill	Kondom Condom			
(1)	(5)	(6)	(7)	(8)	(9)	(10)
010. Margasari	481	449	47	6 704	18 038	37,17
020. Bumijawa	1 410	103	19	5 053	13 613	37,12
030. Bojong	117	57	19	1 814	7 904	22,95
040. Balapulang	182	636	33	3 072	10 454	29,39
050. Pagerbarang	1 101	52	3	2 885	7 185	40,15
060. Lebaksiu	899	334	45	2 952	10 506	28,10
070. Jatinegara	94	507	59	3 185	8 707	36,58
080. Kedungbanteng	1 197	202	7	3 802	6 141	61,91
090. Pangkah	374	290	17	4 468	13 956	32,01
100. Slawi	248	58	17	2 173	8 389	25,90
110. Dukuhwaru	515	210	25	2 164	8 321	26,01
120. Adiwerna	1 069	677	28	4 838	13 952	34,68
130. Dukuhturi	528	162	30	2 533	11 653	21,74
140. Talang	35	169	22	2 675	11 715	22,83
150. Tarub	515	679	45	4 556	11 709	38,91
160. Kramat	1 718	422	25	3 733	13 653	27,34
170. Suradadi	1 261	201	33	5 226	11 451	45,64
180. Warureja	67	370	32	3 414	9 215	37,05
2022	11 811	5 578	506	65 247	196 562	33,19
2021	11 357	5 390	488	60 352	188 121	32,08
2020	8 685	5 946	540	59 521	186 867	31,85

Catatan/Note:

Sumber/Source: Dinas P3AP2 dan Keluarga Berencana Kabupaten Tegal

Tabel
Table 4.3.8**Jumlah Peserta Keluarga Berencana Aktif Melalui Jalur Swasta/Mandiri Menurut Kecamatan di Kabupaten Tegal, 2022**
Number of Active Family Planning Participants Through Private Channels by Subdistrict in Tegal Regency, 2022

Kecamatan Subdistrict	Peserta KB Aktif Melalui Jalur Swasta Active Family Planning Participants Through Private Channels			
	IUD	MOW	MOP	IMP
(1)	(1)	(2)	(3)	(4)
010. Margasari	62	91	0	26
020. Bumijawa	132	121	3	162
030. Bojong	77	120	0	73
040. Balapulang	51	70	0	17
050. Pagerbarang	32	54	0	161
060. Lebaksiu	59	81	0	134
070. Jatinegara	14	38	0	1
080. Kedungbanteng	27	32	0	26
090. Pangkah	137	117	0	48
100. Slawi	272	272	0	171
110. Dukuwaru	166	154	0	207
120. Adiwerna	208	310	0	30
130. Dukuhturi	715	214	3	66
140. Talang	289	154	3	79
150. Tarub	80	117	0	20
160. Kramat	469	459	5	200
170. Suradadi	157	140	0	453
180. Warureja	91	134	0	77
2022	3 038	2 678	14	1 951
2021	2 909	2 485	15	1 841
2020	2 714	2 156	10	1 649

Lanjutan Tabel/Continued Table 4.3.8

Kecamatan Subdistrict	Peserta KB Aktif Melalui Jalur Swasta Active Family Planning Participants Through Private Channels			Jumlah Peserta KB Aktif Jalur Swasta/ Mandiri	Total Peserta KB Aktif	% Peserta KB Aktif Swasta Thd Total Peserta KB Aktif
	Suntikan Injection	Pil Pill	Kondom Condom			
(1)	(5)	(6)	(7)	(8)	(9)	(10)
010. Margasari	10 497	615	43	11 334	18 038	62,83
020. Bumijawa	7 981	133	28	8 560	13 613	62,88
030. Bojong	5 390	368	62	6 090	7 904	77,05
040. Balapulang	7 105	126	13	7 382	10 454	70,61
050. Pagerbarang	3 677	363	13	4 300	7 185	59,85
060. Lebaksiu	6 842	386	52	7 554	10 506	71,90
070. Jatinegara	5 378	87	4	5 522	8 707	63,42
080. Kedungbanteng	2 140	106	8	2 339	6 141	38,09
090. Pangkah	8 681	441	64	9 488	13 956	67,99
100. Slawi	5 013	319	169	6 216	8 389	74,10
110. Dukuhwaru	5 156	384	90	6 157	8 321	73,99
120. Adiwerna	8 209	289	68	9 114	13 952	65,32
130. Dukuhturi	6 664	1 053	405	9 120	11 653	78,26
140. Talang	7 698	647	170	9 040	11 715	77,17
150. Tarub	6 550	365	21	7 153	11 709	61,09
160. Kramat	7 521	1 107	159	9 920	13 653	72,66
170. Suradadi	4 919	454	102	6 225	11 451	54,36
180. Warureja	5 274	204	21	5 801	9 215	62,95
2022	114 695	7 447	1 492	131 315	196 562	66,81
2021	111 789	7 320	1 410	127 769	188 121	67,92
2020	113 526	6 110	1 181	127 346	186 867	68,15

Catatan/Note:

Sumber/Source: Dinas P3AP2 dan Keluarga Berencana Kabupaten Tegal

Tabel
Table 4.3.9**Jumlah Petugas Pelaksana dan Sarana Keluarga Berencana Menurut Kecamatan di Kabupaten Tegal, 2022**
Number of Executive Officers and Means of Family Planning by Subdistrict in Tegal Regency, 2022

Kecamatan Subdistrict	KKB Family Planning Clinnics	PPKBD Village Family Planning Service Units	Sub PPKBD Sub-Village Family Planning Service Units	Dokter Praktek Swasta Private Practice Physician	Bidan Praktek Swasta Private Midwife	Kelompok Peserta KB Family Planning Group	BK dan UPPKS
(1)	(2)	(3)	(4)	(5)	(6)	(7)	(8)
010. Margasari	3	13	102	7	28	438	95
020. Bumijawa	3	18	73	3	30	410	74
030. Bojong	2	17	51	3	23	272	29
040. Balapulang	2	20	89	8	30	431	79
050. Pagerbarang	1	13	57	2	23	287	52
060. Lebaksiu	4	15	120	6	38	20	24
070. Jatinegara	1	17	62	3	24	304	38
080. Kedungbanteng	1	10	89	1	19	218	34
090. Pangkah	4	23	103	4	41	482	109
100. Slawi	11	10	67	4	14	311	43
110. Dukuhwaru	4	10	73	5	26	351	41
120. Adiwerna	9	21	90	5	28	499	28
130. Dukuhturi	4	18	73	4	16	376	63
140. Talang	6	19	86	3	33	396	37
150. Tarub	3	20	56	4	22	350	41
160. Kramat	8	20	96	3	41	511	25
170. Suradadi	5	11	98	3	28	412	46
180. Warureja	2	12	70	2	21	334	50
2022	73	287	1 455	70	485	6 402	908
2021	62	287	1 459	70	482	6 973	979
2020	62	287	1 475	84	546	6 450	1 105

Catatan/Note:

Sumber/Source: Dinas P3AP2 dan Keluarga Berencana Kabupaten Tegal

Tabel
Table 4.3.10**Banyaknya Perkara Tingkat Pertama Yang Diterima Oleh
Pengadilan Agama Slawi, 2022**
**Number of Cases Received by The Religious Court of Slawi,
2022**

Bulan Month	Perkawinan					
	Izin Poligami	Pencegahan Perkawinan	Penolakan Perkawinan oleh PPN	Pembatalan Perkawinan	Kelalaian atas Kewajiban Suami/Istri	Cerai Talak
(1)	(2)	(3)	(4)	(5)	(6)	(7)
01. Januari/January	1	-	-	-	-	80
02. Februari/February	-	-	-	-	-	64
03. Maret/March	-	-	-	-	-	81
04. April/April	-	-	-	-	-	34
05. Mei/May	-	-	-	-	-	89
06. Juni/June	-	-	-	-	-	76
07. Juli/July	1	-	-	-	-	73
08. Agustus/August	1	-	-	-	-	80
09. September/September	-	-	-	-	-	78
10. Oktober/October	1	-	-	-	-	69
11. November/November	4	-	-	-	-	49
12. Desember/December	1	-	-	-	-	45
2022	9	-	-	-	-	818
2021	8	-	-	-	-	898
2020	3	-	-	-	-	835

Lanjutan Tabel/Continued Table 4.3.10

Bulan Month	Perkawinan				
	Cerai Gugat	Harta Bersama	Penguasaan Anak/Hadhonah	Nafkah Anak Oleh Ibu	Hak-hak Bekas Istri
(1)	(8)	(9)	(10)	(11)	(12)
01. Januari/January	316	-	-	-	-
02. Februari/February	199	-	-	-	-
03. Maret/March	234	-	-	-	-
04. April/April	123	1	1	-	-
05. Mei/May	432	-	1	-	-
06. Juni/June	297	3	-	-	-
07. Juli/July	251	2	-	-	-
08. Agustus/August	269	2	-	-	-
09. September/September	244	1	1	-	-
10. Oktober/October	208	-	-	-	-
11. November/November	228	1	-	-	-
12. Desember/December	183	-	1	-	-
2022	2 984	10	4	-	-
2021	3 184	11	7	1	-
2020	2 837	7	2	-	-

Lanjutan Tabel/*Continued Table* 4.3.10

Bulan Month	Perkawinan					
	Pencabutan Kekuasaan Orang Tua	Perwalian	Pencabutan Kekuasaan Wali	Penunjukan Orang Lain Sbg. Wali	Ganti Rugi Thd Wali	Asal Usul Anak
(1)	(13)	(14)	(15)	(16)	(17)	(18)
01. Januari/ <i>January</i>	-	1	-	-	-	-
02. Februari/ <i>February</i>	-	1	-	-	-	1
03. Maret/ <i>March</i>	-	1	-	-	-	-
04. April/ <i>April</i>	-	1	-	-	-	-
05. Mei/ <i>May</i>	-	1	-	-	-	-
06. Juni/ <i>June</i>	-	2	-	-	-	-
07. Juli/ <i>July</i>	-	4	-	-	-	1
08. Agustus/ <i>August</i>	-	4	-	-	-	2
09. September/ <i>September</i>	-	3	-	-	-	1
10. Oktober/ <i>October</i>	-	2	-	-	-	1
11. November/ <i>November</i>	-	2	-	-	-	-
12. Desember/ <i>December</i>	-	1	-	-	-	-
2022	-	23	-	-	-	6
2021	-	13	-	-	-	6
2020	-	17	-	-	-	9

Lanjutan Tabel/Continued Table 4.3.10

Bulan Month	Perkawinan					
	Penolakan Kawin Campuran	Itsbat Nikah	Izin Kawin	Dispensasi Kawin*	Wali Adhol	Pengangkatan Anak
(1)	(19)	(20)	(21)	(22)	(23)	(24)
01. Januari/January	-	1	-	28	1	-
02. Februari/February	-	1	-	10	1	-
03. Maret/March	-	1	-	29	2	-
04. April/April	-	1	-	23	-	-
05. Mei/May	-	1	-	12	1	-
06. Juni/June	-	1	-	36	1	-
07. Juli/July	-	5	-	17	2	-
08. Agustus/August	-	4	-	17	1	-
09. September/September	-	1	-	15	-	-
10. Oktober/October	-	1	-	15	-	-
11. November/November	-	5	-	14	1	-
12. Desember/December	-	3	-	9	2	-
2022	-	25	-	225	12	-
2021	-	32	-	331	8	-
2020	-	32	-	386	13	-

Lanjutan Tabel/*Continued Table* 4.3.10

Bulan Month	Ekonomi Syariah	Kewarisan	Wasiat	Hibah	Wakaf	Zakat/Infaq/ Shodaqoh
(1)	(25)	(26)	(27)	(28)	(29)	(30)
01. Januari/ <i>January</i>	-	1	-	-	-	-
02. Februari/ <i>February</i>	-	1	-	-	-	-
03. Maret/ <i>March</i>	-	1	-	-	-	-
04. April/ <i>April</i>	-	1	1	-	-	-
05. Mei/ <i>May</i>	-	1	-	-	-	-
06. Juni/ <i>June</i>	2	1	-	-	-	-
07. Juli/ <i>July</i>	1	-	-	-	-	-
08. Agustus/ <i>August</i>	-	4	-	-	-	-
09. September/ <i>September</i>	-	-	-	-	-	-
10. Oktober/ <i>October</i>	-	-	-	-	-	-
11. November/ <i>November</i>	-	2	-	-	-	-
12. Desember/ <i>December</i>	-	1	-	-	-	-
2022	3	13	1	-	-	-
2021	2	8	-	-	-	-
2020	2	6	-	1	-	-

Lanjutan Tabel/Continued Table 4.3.10

Bulan Month	P3HP/Penetapan Ahli Waris	Lain-lain	Jumlah	Keterangan *)
(1)	(31)	(32)	(33)	(34)
01. Januari/January	2	-	431	-
02. Februari/February	2	2	282	1
03. Maret/March	1	-	350	1
04. April/April	1	-	187	-
05. Mei/May	1	-	539	2
06. Juni/June	-	2	421	2
07. Juli/July	3	-	360	-
08. Agustus/August	2	2	388	2
09. September/September	3	-	347	3
10. Oktober/October	1	-	298	2
11. November/November	1	1	308	2
12. Desember/December	1	-	247	-
2022	18	7	4 158	15
2021	20	17	4 546	12
2020	10	12	4 172	10

Catatan/Note: *) Jumlah perkara yang prodeo 10 DIPA + 5 Murni

Sumber/Source: Pengadilan Agama Slawi

Tabel
Table 4.3.11

**Banyaknya Perkara Tingkat Pertama Yang Diputus Pada
Pengadilan Agama Slawi, 2022**
**Number of First-Rate Cases Done by Religious Court Slawi,
2022**

Bulan Month	Sisa Bulan Lalu	Perkara Yang Diterima	Jumlah	Dicabut
(1)	(2)	(3)	(4)	(5)
01. Januari/January	472	431	903	24
02. Februari/February	509	282	791	28
03. Maret/March	481	350	831	29
04. April/April	451	187	638	19
05. Mei/May	348	539	887	28
06. Juni/June	610	421	1031	34
07. Juli/July	494	360	854	30
08. Agustus/August	491	388	879	37
09. September/September	523	347	870	17
10. Oktober/October	480	298	778	18
11. November/November	454	308	762	22
12. Desember/December	410	247	657	35
Jumlah		4 158		321

Lanjutan Tabel/Continued Table 4.3.11

Bulan Month	Perkawinan					
	Izin Poligami	Pencegahan Perkawinan	Penolakan Perkawinan Oleh PPN	Pembatalan Perkawinan	Kelalaian atas Kewajiban Suami/Istri	Cerai Talak
(1)	(6)	(7)	(8)	(9)	(10)	(11)
01. Januari/January	0	0	0	0	0	61
02. Februari/February	0	0	0	0	0	62
03. Maret/March	1	0	0	0	0	63
04. April/April	0	0	0	0	0	49
05. Mei/May	0	0	0	0	0	40
06. Juni/June	0	0	0	0	0	93
07. Juli/July	0	0	0	0	0	73
08. Agustus/August	1	0	0	0	0	64
09. September/September	0	0	0	0	0	61
10. Oktober/October	0	0	0	0	0	61
11. November/November	1	0	0	0	0	48
12. Desember/December	3	0	0	0	0	59
Jumlah	6	0	0	0	0	734

Lanjutan Tabel/*Continued Table* 4.3.11

Bulan Month	Perkawinan					
	Cerai Gugat	Harta Bersama	Penguasaan Anak/Hadhonah	Nafkah Anak Oleh Ibu	Hak-hak Bekas Istri	Pengesahan Anak
(1)	(12)	(13)	(14)	(15)	(16)	(17)
01. Januari/ <i>January</i>	273	0	0	0	0	0
02. Februari/ <i>February</i>	194	0	1	0	0	0
03. Maret/ <i>March</i>	250	0	0	0	0	0
04. April/ <i>April</i>	185	0	0	0	0	0
05. Mei/ <i>May</i>	192	0	0	0	0	0
06. Juni/ <i>June</i>	367	0	0	0	0	0
07. Juli/ <i>July</i>	218	0	0	0	0	0
08. Agustus/ <i>August</i>	216	2	1	0	0	0
09. September/ <i>September</i>	282	0	0	0	0	0
10. Oktober/ <i>October</i>	214	1	1	0	0	0
11. November/ <i>November</i>	247	0	0	0	0	0
12. Desember/ <i>December</i>	207	0	1	0	0	0
Jumlah	2 845	3	4	0	0	0

Lanjutan Tabel/Continued Table 4.3.11

Bulan Month	Perkawinan					
	Pencabutan Kekuasaan Orang Tua	Perwalian	Pencabutan Kekuasaan Wali	Penunjukan Orang Lain Sbg. Wali	Ganti Rugi Thd Wali	Asal Usul Anak
(1)	(18)	(19)	(20)	(21)	(22)	(23)
01. Januari/January	0	0	0	0	0	0
02. Februari/February	0	1	0	0	0	1
03. Maret/March	0	1	0	0	0	0
04. April/April	0	2	0	0	0	0
05. Mei/May	0	0	0	0	0	0
06. Juni/June	0	0	0	0	0	0
07. Juli/July	0	4	0	0	0	1
08. Agustus/August	0	2	0	0	0	2
09. September/September	0	3	0	0	0	1
10. Oktober/October	0	2	0	0	0	0
11. November/November	0	2	0	0	0	1
12. Desember/December	0	2	0	0	0	0
Jumlah	0	19	0	0	0	6

Lanjutan Tabel/*Continued Table* 4.3.11

Bulan Month	Perkawinan					
	Penolakan Kawin Campuran	Itsbat Nikah	Izin Kawin	Dispensasi Kawin	Wali Adhol	Pengangkatan Anak
(1)	(24)	(25)	(26)	(27)	(28)	(29)
01. Januari/ <i>January</i>	0	1	0	24	2	0
02. Februari/ <i>February</i>	0	0	0	16	1	0
03. Maret/ <i>March</i>	0	0	0	21	0	0
04. April/ <i>April</i>	0	2	0	25	1	0
05. Mei/ <i>May</i>	0	1	0	11	0	0
06. Juni/ <i>June</i>	0	1	0	27	2	0
07. Juli/ <i>July</i>	0	2	0	31	0	0
08. Agustus/ <i>August</i>	0	3	0	16	2	0
09. September/ <i>September</i>	0	1	0	16	0	0
10. Oktober/ <i>October</i>	0	1	0	12	0	0
11. November/ <i>November</i>	0	0	0	16	1	0
12. Desember/ <i>December</i>	0	3	0	10	2	0
Jumlah	0	15	0	225	11	0

Lanjutan Tabel/*Continued Table* 4.3.11

Bulan Month	Ekonomi Syariah	Kewarisan	Wasiat	Hibah	Wakaf	Zakat/ Infaq/ Shodaqoh
(1)	(30)	(31)	(32)	(33)	(34)	(35)
01. Januari/January	0	1	0	0	0	0
02. Februari/February	0	0	0	0	0	0
03. Maret/March	0	1	0	0	0	0
04. April/April	0	0	0	0	0	0
05. Mei/May	0	0	0	0	0	0
06. Juni/June	0	0	0	0	0	0
07. Juli/July	1	0	0	0	0	0
08. Agustus/August	0	0	0	0	0	0
09. September/September	0	0	0	0	0	0
10. Oktober/October	0	0	0	0	0	0
11. November/November	0	1	0	0	0	0
12. Desember/December	0	0	0	0	0	0
Jumlah	1	3	0	0	0	0

Lanjutan Tabel/*Continued Table* 4.3.11

Bulan Month	P3HP/ Penetapan Ahli Waris	Lain-lain	Ditolak	Tidak Diterima	Gugur	Dicoret dari Register
(1)	(36)	(37)	(38)	(39)	(40)	(41)
01. Januari/ <i>January</i>	1	1	0	3	2	1
02. Februari/ <i>February</i>	1	2	1	0	0	2
03. Maret/ <i>March</i>	0	1	2	1	6	4
04. April/ <i>April</i>	1	0	0	2	2	2
05. Mei/ <i>May</i>	0	0	0	0	1	4
06. Juni/ <i>June</i>	1	1	1	2	6	2
07. Juli/ <i>July</i>	0	0	1	2	0	0
08. Agustus/ <i>August</i>	2	0	2	1	4	1
09. September/ <i>September</i>	2	2	2	1	1	1
10. Oktober/ <i>October</i>	1	0	0	1	8	4
11. November/ <i>November</i>	1	0	1	2	6	3
12. Desember/ <i>December</i>	0	0	1	0	4	2
Jumlah	10	7	11	15	40	26

Lanjutan Tabel/*Continued Table* 4.3.11

Bulan Month	Jumlah	Sisa Akhir Bulan	Perkara yang sudah diminutasi
(1)	(42)	(43)	(44)
01. Januari/ <i>January</i>	394	509	394
02. Februari/ <i>February</i>	310	481	310
03. Maret/ <i>March</i>	380	451	380
04. April/ <i>April</i>	290	348	290
05. Mei/ <i>May</i>	277	610	277
06. Juni/ <i>June</i>	537	494	537
07. Juli/ <i>July</i>	363	491	363
08. Agustus/ <i>August</i>	356	523	356
09. September/ <i>September</i>	390	480	390
10. Oktober/ <i>October</i>	324	454	324
11. November/ <i>November</i>	352	410	352
12. Desember/ <i>December</i>	329	328	329
Jumlah	4 302		4 302

Catatan/*Note*: *) Jumlah perkara yang prodeo putus 6

Sumber/*Source*: Pengadilan Agama Slawi

Tabel
Table 4.3.12**Banyaknya Perceraian Dirinci Menurut Faktor-Faktor Penyebab Terjadinya Perceraian di Kabupaten Tegal, 2022**
Number of Divorces Specified According to The Causal Factors of Divorce in Tegal Regency, 2022

Bulan Month	Faktor Penyebab/Causal Factors				
	Zina	Mabuk	Madat	Judi	Meninggalkan Salah Satu Pihak
(1)	(2)	(3)	(4)	(5)	(6)
01. Januari/January	-	-	-	-	2
02. Februari/February	-	-	-	-	-
03. Maret/March	-	-	-	-	-
04. April/April	-	-	-	-	-
05. Mei/May	-	-	-	-	6
06. Juni/June	-	-	-	-	6
07. Juli/July	-	-	-	-	-
08. Agustus/August	-	-	-	-	-
09. September/September	1	-	-	-	3
10. Oktober/October	-	-	-	-	5
11. November/November	1	-	-	-	1
12. Desember/December	-	-	-	-	3
2022	2	-	-	-	26
2021	1	-	-	1	27
2020	20	1	2	5	903

Lanjutan Tabel/Continued Table 4.3.12

Bulan Month	Faktor Penyebab/Causal Factors				
	Dihukum Penjara	Poligami	Kekerasan Dalam Rumah Tangga	Cacat Badan	Perselisihan dan Pertengkaran Terus Menerus
(1)	(7)	(8)	(9)	(10)	(11)
01. Januari/January	-	-	-	-	192
02. Februari/February	-	-	-	-	159
03. Maret/March	-	-	-	-	192
04. April/April	-	-	-	-	173
05. Mei/May	-	-	-	-	101
06. Juni/June	-	-	-	-	201
07. Juli/July	-	-	1	-	219
08. Agustus/August	-	-	-	-	270
09. September/September	-	-	-	-	230
10. Oktober/October	-	-	-	-	170
11. November/November	-	-	-	-	193
12. Desember/December	-	-	-	-	181
2022	-	-	1	-	2 281
2021	-	-	2	-	2 167
2020	1	2	24	2	1 085

Lanjutan Tabel/*Continued Table* 4.3.12

Bulan Month	Faktor Penyebab/ <i>Causal Factors</i>			
	Kawin Paksa	Murtad	Ekonomi	Jumlah
(1)	(12)	(13)	(14)	(15)
01. Januari/ <i>January</i>	-	-	120	314
02. Februari/ <i>February</i>	-	-	95	254
03. Maret/ <i>March</i>	-	-	125	317
04. April/ <i>April</i>	-	-	74	247
05. Mei/ <i>May</i>	-	-	92	199
06. Juni/ <i>June</i>	-	-	120	327
07. Juli/ <i>July</i>	-	-	112	332
08. Agustus/ <i>August</i>	-	-	96	366
09. September/ <i>September</i>	-	-	92	326
10. Oktober/ <i>October</i>	-	-	154	329
11. November/ <i>November</i>	-	-	85	280
12. Desember/ <i>December</i>	-	-	98	282
2022	-	-	1 263	3 573
2021	-	1	1 493	3 692
2020	11	1	1 285	3 342

Catatan/*Note*:Sumber/*Source*: Pengadilan Agama Slawi

Tabel 4.3.13 **Banyaknya Perkara Pidana Yang Diterima Pengadilan Negeri Slawi, 2022**
Number of Criminal Cases Received by The Slawi District Court, 2022

Kecamatan Subdistrict	Pidana Biasa	Sumir	Ringan	Ekonomi	Pelanggaran
(1)	(2)	(3)	(4)	(5)	(6)
010. Margasari	10	-	3	-	-
020. Bumijawa	7	-	-	-	-
030. Bojong	4	-	1	-	-
040. Balapulang	9	-	-	-	-
050. Pagerbarang	3	-	-	-	-
060. Lebaksiu	8	-	-	-	-
070. Jatinegara	2	-	-	-	-
080. Kedungbanteng	1	-	-	-	-
090. Pangkah	2	-	-	-	-
100. Slawi	14	-	1	-	-
110. Dukuwaru	2	-	-	-	-
120. Adiwerna	11	-	-	-	-
130. Dukuhturi	7	-	-	-	-
140. Talang	12	-	-	-	-
150. Tarub	3	-	-	-	-
160. Kramat	17	-	-	-	-
170. Suradadi	10	-	2	-	-
180. Warureja	1	-	-	-	-
2022	123	-	7	-	-
2021	126	-	3	-	4 252
2020	143	-	24	-	16 590

Catatan/Note:

Sumber/Source: Pengadilan Negeri Slawi

Tabel
Table 4.3.14**Banyaknya Perkara Perdata Yang Diterima Pengadilan
Negeri Slawi, 2022**
*Number of Civil Cases Received by The Slawi District Court,
2022*

Kecamatan Subdistrict	Gugatan	Permohonan	Jumlah
(1)	(2)	(3)	(4)
010. Margasari	2	7	9
020. Bumijawa	1	4	5
030. Bojong	0	3	3
040. Balapulang	1	3	4
050. Pagerbarang	1	3	4
060. Lebaksiu	2	3	5
070. Jatinegara	0	1	1
080. Kedungbanteng	1	0	1
090. Pangkah	1	5	6
100. Slawi	19	9	23
110. Dukuhwaru	3	5	8
120. Adiwerna	2	12	14
130. Dukuhturi	-	-	-
140. Talang	5	2	7
150. Tarub	3	4	7
160. Kramat	-	-	-
170. Suradadi	1	6	7
180. Warureja	0	1	1
2022	42	68	105
2021	42	66	100
2020	32	54	86

Catatan/Note:

Sumber/Source: Pengadilan Negeri Slawi

Tabel 4.3.15 **Banyaknya Perkara Pidana Yang Diputus Pengadilan Negeri Slawi, 2022**
Number of Criminal Cases Terminated by The Slawi District Court, 2022

Kecamatan Subdistrict	Pidana Biasa	Sumir	Ringan	Ekonomi	Pelanggaran
(1)	(2)	(3)	(4)	(5)	(6)
010. Margasari	5	-	3	-	-
020. Bumijawa	7	-	-	-	-
030. Bojong	4	-	1	-	-
040. Balapulang	8	-	-	-	-
050. Pagerbarang	2	-	-	-	-
060. Lebaksiu	5	-	-	-	-
070. Jatinegara	1	-	-	-	-
080. Kedungbanteng	3	-	-	-	-
090. Pangkah	4	-	-	-	-
100. Slawi	16	-	1	-	-
110. Dukuhwaru	3	-	-	-	-
120. Adiwerna	10	-	-	-	-
130. Dukuhhuri	7	-	-	-	-
140. Talang	12	-	-	-	-
150. Tarub	5	-	-	-	-
160. Kramat	18	-	-	-	-
170. Suradadi	10	-	2	-	-
180. Warureja	2	-	-	-	-
2022	122	-	7	-	-
2021	155	-	24	-	16 590
2020	155	-	24	-	16 590

Catatan/Note:

Sumber/Source: Pengadilan Negeri Slawi

Tabel
Table 4.3.16

**Banyaknya Perkara Perdata Yang Diputus Pengadilan
Negeri Slawi, 2022**
*Number of Civil Cases Terminated by The Slawi District
Court, 2022*

Kecamatan Subdistrict	Gugatan	Permohonan	Jumlah
(1)	(2)	(3)	(4)
010. Margasari	1	7	8
020. Bumijawa	1	4	5
030. Bojong	0	2	2
040. Balapulang	0	2	2
050. Pagerbarang	1	2	3
060. Lebaksu	2	3	5
070. Jatinegara	0	1	1
080. Kedungbanteng	1	0	1
090. Pangkah	1	5	6
100. Slawi	11	9	20
110. Dukuhwaru	1	4	5
120. Adiwerna	2	12	14
130. Dukuhhuri	-	-	-
140. Talang	3	2	5
150. Tarub	0	4	4
160. Kramat	-	-	-
170. Suradadi	1	6	7
180. Warureja	0	1	1
2022	25	64	89
2021	39	61	100
2020	1	51	52

Catatan/Note:

Sumber/Source: Pengadilan Negeri Slawi

Tabel 4.3.17 Banyaknya Sisa Perkara Pidana Pada Pengadilan Negeri Slawi, 2022
Table *Number of Criminal Cases Remaining at The Slawi District Court, 2022*

Kecamatan Subdistrict	Pidana Biasa	Sumir	Ringan	Ekonomi	Pelanggaran
(1)	(2)	(3)	(4)	(5)	(6)
010. Margasari	6	-	-	-	-
020. Bumijawa	-	-	-	-	-
030. Bojong	1	-	-	-	-
040. Balapulang	3	-	-	-	-
050. Pagerbarang	2	-	-	-	-
060. Lebaksiu	4	-	-	-	-
070. Jatinegara	1	-	-	-	-
080. Kedungbanteng	-	-	-	-	-
090. Pangkah	-	-	-	-	-
100. Slawi	4	-	-	-	-
110. Dukuhwaru	-	-	-	-	-
120. Adiwerna	4	-	-	-	-
130. Dukuhturi	1	-	-	-	-
140. Talang	1	-	-	-	-
150. Tarub	-	-	-	-	-
160. Kramat	2	-	-	-	-
170. Suradadi	1	-	-	-	-
180. Warureja	-	-	-	-	-
2022	30	-	-	-	-
2021	3	-	-	-	-
2020	31	-	-	-	-

Catatan/Note:

Sumber/Source: Pengadilan Negeri Slawi

Tabel
Table 4.3.18**Banyaknya Sisa Perkara Perdata Pada Pengadilan Negeri
Slawi, 2022**
*Number of Civil Cases Remaining at The Slawi District
Court, 2022*

Kecamatan Subdistrict	Gugatan	Permohonan	Jumlah
(1)	(2)	(3)	(4)
010. Margasari	1	0	1
020. Bumijawa	1	0	1
030. Bojong	0	1	1
040. Balapulang	1	1	2
050. Pagerbarang	0	1	1
060. Lebaksiu	0	0	0
070. Jatinegara	0	0	0
080. Kedungbanteng	0	0	0
090. Pangkah	0	0	0
100. Slawi	3	0	3
110. Dukuwaru	2	1	3
120. Adiwerna	0	0	0
130. Dukuhturi	-	-	-
140. Talang	2	0	2
150. Tarub	3	0	3
160. Kramat	-	-	-
170. Suradadi	0	0	0
180. Warureja	0	0	0
2022	13	4	17
2021	3	5	8
2020	13	3	16

Catatan/Note:

Sumber/Source: Pengadilan Negeri Slawi

Tabel 4.3.19 **Jumlah Tindak Pidana Menurut Kepolisian Resort Tegal, 2019-2022**
Table *Number of Reported Criminal Cases by Tegal Police Office, 2019-2022*

Kepolisian Resort District Police Office	2019	2020	2021	2022
(1)	(2)	(3)	(4)	(5)
Satuan Resort Kriminal Tegal <i>Unit Resort Criminal Tegal</i>	206	220	161	191

Catatan/Note:

Sumber/Source: Polres Tegal

Tabel 4.3.20 **Jumlah Penyelesaian Tindak Pidana Menurut Kepolisian Resort Tegal, 2019-2022**
Table **Number of Crime Clearance Rate by Tegal Pollice Office, 2019-2022**

Kepolisian Resort District Police Office	2019	2020	2021	2022
(1)	(2)	(3)	(4)	(5)
Satuan Resort Kriminal Tegal <i>Unit Resort Criminal Tegal</i>	169	172	126	164

Catatan/Note:

Sumber/Source: Polres Tegal

Tabel 4.3.21 Jumlah Kasus Kejahatan per Jenis Kejahatan Menurut Kepolisian Resort Tegal, 2019-2022
Number of Crime Cases per Type of Crime by Tegal Resort Pollice, 2019-2022

Kepolisian Resort District Police Office	2019	2020	2021	2022
(1)	(2)	(3)	(4)	(5)
01. Pembunuhan	3	2	2	5
02. Penganiayaan Berat (Anirat)	6	6	5	3
03. Penganiayaan Ringan (Anira)	-	5	1	2
04. Kekerasan Dalam Rumah Tangga (KDRT)	2	5	1	...
05. Perkosaan	-	3	-	-
06. Pencabulan	13	21	15	13
07. Penculikan	-	-	-	-
08. Pencurian Dengan Kekerasan (Curas)	6	4	8	3
09. Pencurian Biasa (Termasuk Ringan)	6	11	2	10
10. Pencurian Kendaraan Bermotor (Curanmor)	36	29	23	31
11. Pencurian Dengan Pemberatan (Curat)	47	41	22	23
12. Pengrusakan/Penghancuran Barang	2	1	-	-
13. Pembakaran Dengan Sengaja	2	1	-	-
14. Narkotika dan Psikotropika	21	18	29	37
15. Penipuan/Perbuatan Curang	10	22	27	17
16. Penggelapan	11	11	3	6
17. Korupsi	3	1	-	2
18. Kejahatan Terhadap Ketertiban Umum	-	-	-	-

Catatan/Note:

Sumber/Source: Polres Tegal

Tabel 4.3.22 Jumlah Penyandang Masalah Kesejahteraan Sosial (PMKS) Kabupaten Tegal, 2022
Table *Number of Persons with Social Welfare Problems (PMKS) of Tegal Regency, 2022*

Nama Penyandang Masalah Kesejahteraan Sosial (PMKS)	Jenis Kelamin		Jumlah KK
	Laki-laki	Perempuan	
(1)	(2)	(3)	(4)
01. Anak Balita Terlantar
02. Anak Terlantar	3 268
03. Anak yang berhadapan dengan hukum (AMH)	3
04. Anak Jalanan	25
05. Anak dengan Kedisabilitas (ADK)	10
06. Anak yang menjadi korban Tindak Kekerasan atau diperlakukan salah	22
07. Anak yang memerlukan perlindungan khusus	1
08. Lanjut Usia Terlantar	4 605
09. Penyandang Disabilitas	7 360
10. Tuna Susila
11. Gelandangan	1
12. Pengemis	8
13. Pemulung
14. Kelompok Minoritas	11
15. Bekas Warga Binaan Lembaga Pemasarakatan (BWBLP)	17	...	17
16. Orang dengan HIV/AIDS (ODHA)	1 143
17. Korban Penyalahgunaan NAPZA	1	...	1
18. Korban Trafficking
19. Korban Tindak Kekerasan	7
20. Pekerja Migran Bermasalah (PMBS)	...	1	1
21. Korban Bencana Alam	-	-	4 463
22. Korban Bencana Sosial	7	3	10
23. Perempuan Rawan Sosial Ekonomi	...	3 873	3 873
24. Fakir Miskin	76 871	69 118	108 509
25. Keluarga Bermasalah Sosial Psikologis	636
26. Komunitas Adat Terpencil

Catatan/Note:

Sumber/Source: Dinas Sosial Kabupaten Tegal

Tabel 4.3.23 Jumlah Penerima Bantuan (Kepala Keluarga) dan Anggaran Bantuan Sosial Pangan Menurut Kecamatan di Kabupaten Tegal, 2022
Number of Beneficiaries (Family Head) and Food Social Assistance Budget by Subdistrict in Tegal Regency, 2022

Kecamatan Subdistrict	Jumlah Penerima Bantuan (Kepala Keluarga)	Anggaran Bantuan Sosial (Rp) @ Rp 200.000/KPM
(1)	(2)	(3)
010. Margasari	8 349	1 669 800 000
020. Bumijawa	10 833	2 166 600 000
030. Bojong	8 942	1 788 400 000
040. Balapulang	9 277	1 855 400 000
050. Pagerbarang	4 021	804 200 000
060. Lebaksiu	6 990	1 398 000 000
070. Jatinegara	5 297	1 059 400 000
080. Kedungbanteng	4 142	828 400 000
090. Pangkah	7 761	1 552 200 000
100. Slawi	4 078	815 600 000
110. Dukuwaru	4 487	897 400 000
120. Adiwerna	6 218	1 243 600 000
130. Dukuhturi	4 676	935 200 000
140. Talang	4 670	934 000 000
150. Tarub	7 077	1 415 400 000
160. Kramat	4 995	999 000 000
170. Suradadi	7 130	1 426 000 000
180. Warureja	5 650	1 130 000 000
2022	114 593	22 918 600 000
2021	113 580	22 716 000 000
2020	131 632	26 326 400 000

Catatan/Note:

Sumber/Source: Dinas Sosial Kabupaten Tegal

Tabel 4.3.24 **Jumlah Sarana Pengumpulan Sampah/Tinja di Kabupaten Tegal, 2019- 2022**
Table **Number of Garbage Collection Facilities in Tegal Regency, 2019-2022**

Sarana Facilities	2019 ^r	2020 ^r	2021	2022
(1)	(2)	(3)	(4)	(5)
01. Truk Sampah	26	26	26	27
02. Truk Kontainer	4	3	3	3
03. Kontainer	28	20	18	18
04. Gerobag Sampah	70	70	60	50
05. Becak Sampah	18	18	15	10
06. Tempat Pembuangan Sementara	110	109	111	111
07. Tempat Pembuangan Akhir	1	1	1	1
08. Truk Tinja	4	4	5	5
09. Transfer Depo	-	-	-	-
10. Instalasi Pengolah Limbah Tinja	1	1	1	1
Jumlah	262	252	240	226

Catatan/Note: ^r Koreksi angka sesuai angka audited

Sumber/Source: Dinas Lingkungan Hidup Kabupaten Tegal

Tabel 4.3.25 **Persentase Komposisi Sampah di Kabupaten Tegal, 2019-2022**
Table *The Percentage Composition of Waste in Tegal Regency, 2019-2022*

Sarana Facilities	2019	2020	2021	2022
(1)	(2)	(3)	(4)	(5)
01. Kertas	29,83	30,01	30,24	12
02. Kayu	-	-	-	11
03. Kain	-	-	-	6
04. Karet/Kulit	-	-	-	3
05. Plastik	33,74	33,67	33,63	14
06. Metal/Logam	2,17	3,25	3,5	7
07. Gelas/Kaca	11,92	16,83	15,75	7
08. Organik	15,72	15,11	15,1	35
09. Lain-lain	6,62	1,13	1,76	5

Catatan/Note:

Sumber/Source: Dinas Lingkungan Hidup Kabupaten Tegal

Tabel
Table 4.3.26**Volume Sampah (m³) Di Tempat Pembuangan Akhir Sampah (TPAS) Penujah Kecamatan Kedungbanteng, 2019-2022**
Volume of Garbage (m³) at Penujah Final Disposal Site (TPAS) Kedungbanteng Subdistrict, 2019-2022

Bulan Month	2019	2020	2021	2022	Jumlah
(1)	(2)	(3)	(4)	(5)	(6)
01. Januari/January	12 178	14 258	19 284	15 773	61 493
02. Februari/February	11 559	13 079	17 442	15 021	57 101
03. Maret/March	12 248	14 283	19 477	17 071	63 079
04. April/April	12 252	16 193	18 972	15 975	63 392
05. Mei/May	12 503	17 135	19 561	15 697	64 896
06. Juni/June	11 861	18 058	18 734	16 896	65 549
07. Juli/July	12 389	18 814	18 670	15 195	65 068
08. Agustus/August	12 456	18 013	18 695	16 224	65 388
09. September/September	12 072	18 592	18 392	15 433	65 389
10. Oktober/October	12 120	19 003	19 095	14 735	64 953
11. November/November	12 422	18 424	16 657	14 764	62 267
12. Desember/December	13 544	19 259	17 766	15 710	66 279
Jumlah	147 604	205 111	222 745	188 494	764 854

Catatan/Note:

Sumber/Source: Dinas Lingkungan Hidup Kabupaten Tegal

Tabel 4.3.27 **Sumber Daya Manusia pada Dinas Kebersihan di Kabupaten Tegal, 2010-2022**
Table *Human Resources at The Sanitary Services in Tegal Regency, 2010-2022*

Tahun Year	Pegawai (orang)	
	Petugas Kebersihan (PHL)	Staf PNS
(1)	(2)	(3)
2022	219	20
2021	349	57
2020	346	65
2019	371	67
2018	349	67
2017	340	73
2016	321	33
2015	321	33
2014	229	31
2013	225	33
2012	184	34
2011	182	35
2010	179	35

Catatan/Note:

Sumber/Source: Dinas Lingkungan Hidup Kabupaten Tegal

4.4 KEMISKINAN POVERTY

Tabel 4.4.1 **Garis Kemiskinan, Jumlah, dan Persentase Penduduk Miskin di Kabupaten Tegal, 2012–2022**
Poverty Line, Number, and Percentage of Poor People in Tegal Regency, 2012–2022

Tahun Year	Garis Kemiskinan (rupiah/kapita/bulan) Poverty Line (rupiah/capita/month)	Jumlah Penduduk Miskin (ribu) Number of Poor People (thousand)	Persentase Penduduk Miskin Percentage of Poor People
(1)	(2)	(3)	(4)
2012	239 207	149,00	10,75
2013	258 366	149,80	10,58
2014	271 875	140,30	9,87
2015	282 861	143,50	10,09
2016	308 270	144,20	10,10
2017	319 758	141,80	9,90
2018	332 298	114,06	7,94
2019	365 334	109,94	7,64
2020	390 520	117,50	8,14
2021	404 655	123,52	8,60
2022	434 638	113,62	7,90

Catatan/Note:

Sumber/Source: BPS, Survei Sosial Ekonomi Nasional Maret/BPS-Statistics Indonesia, March National Socioeconomic Survey

Tabel 4.4.2 **Indeks Kedalaman Kemiskinan dan Indeks Keparahan Kemiskinan di Kabupaten Tegal, 2012–2022**
Poverty Gap Index and Poverty Severity Index in Tegal Regency, 2012–2022

Tahun Year	Indeks Kedalaman Kemiskinan Poverty Gap Index	Indeks Keparahan Kemiskinan Poverty Severity Index
(1)	(2)	(3)
2013	1,68	0,42
2014	1,33	0,32
2015	1,50	0,36
2016	1,03	0,21
2017	1,27	0,27
2018	1,41	0,44
2019	0,65	0,09
2020	1,08	0,19
2021	1,00	0,19
2022	0,95	0,17

Catatan/Note:

Sumber/Source: BPS, Survei Sosial Ekonomi Nasional Maret/BPS-Statistics Indonesia, March National Socioeconomic Survey

BAB 5

PERTANIAN

Agriculture

PADI

Luas panen padi pada tahun 2022 seluas 62.740 Ha dengan produktivitas per-hektar sebesar 63,6 ton/ha.

395.073
ton



JAGUNG

Luas panen jagung pada tahun 2022 seluas 20.516 Ha dengan produktivitas per-hektar sebesar 6,5 ton/ha.



132.952
ton

0
ton



KEDELAI

Luas panen kedelai pada tahun 2022 seluas 0 Ha dengan produktivitas per-hektar sebesar 0 ton/ha.

PRODUKSI PERTANIAN TAHUN 2022

Agricultural Product 2022

<https://tegalkab.bps.go.id>

PENJELASAN TEKNIS

1. Data pokok tanaman pangan yang dikumpulkan adalah luas panen dan produktivitas (hasil per hektar). Produksi tanaman pangan merupakan hasil perkalian antara luas panen dengan produktivitas. Pengumpulan data luas panen dilakukan setiap bulan dengan pendekatan area kecamatan di seluruh wilayah Indonesia. Pengumpulan data produktivitas dilakukan melalui pengukuran langsung pada plot ubinan berukuran $2\frac{1}{2}$ m x $2\frac{1}{2}$ m. Pengumpulan data produktivitas dilakukan setiap subround (empat bulanan) pada waktu panen petani.
2. Data produksi padi dan palawija yang disajikan adalah dalam kualitas: gabah kering giling (padi), pipilan kering (jagung), biji kering (kedelai dan kacang tanah), dan umbi basah (ubi kayu dan ubi jalar).
3. Tanaman sayuran dan buah-buahan semusim. Tanaman sayuran semusim adalah tanaman sumber vitamin, garam mineral dan lain-lain yang dikonsumsi dari bagian tanaman yang berupa daun, bunga, buah, dan umbinya, yang berumur kurang dari satu tahun. Tanaman buah-buahan semusim adalah tanaman sumber vitamin, garam mineral, dan lain-lain yang dikonsumsi dari bagian

TECHNICAL NOTES

1. *The main food crops data collected consists of harvested area and productivity (yield per hectare). Food crops production is generated by harvested area multiplied by productivity. The harvested area data is collected every month using sub district area approach in all sub district in Indonesia. The productivity data collection is conducted by a direct measurement in $2\frac{1}{2}$ m x $2\frac{1}{2}$ m crop cutting plot. The productivity measurement is conducted in every subround (four monthly) at the time when farmers are harvesting their crops.*
2. *Production of paddy and secondary crops data are presented in the form of: dry unhusked rice (paddy), dry loose maize (maize), dry shells crops (soybeans and peanuts), and fresh roots (cassava and sweet potatoes).*
3. *Seasonal vegetable and fruit plants. Seasonal vegetable plants are plants which are the sources of vitamin, mineral salt, etc, consumed from the part of the plant in the form of leaf, flower, fruit, and root with the age of less than one year. Seasonal fruit plants are plants which are the sources of vitamin, mineral salt, etc, consumed from the part of the plant in the form of fruits. These plants are creeps with the age of less than one year.*
4. *Annual fruit and vegetable plants*

tanaman yang berupa buah. berumur kurang dari satu tahun. tidak berbentuk pohon/rumpun tetapi menjalar dan berbatang lunak.

4. Tanaman buah-buahan dan sayuran tahunan. Tanaman buah-buahan tahunan adalah tanaman sumber vitamin, garam mineral, dan lain-lain yang dikonsumsi dari bagian tanaman yang berupa buah dan merupakan tanaman tahunan. Tanaman sayuran tahunan adalah tanaman sumber vitamin, garam mineral, dan lain-lain yang dikonsumsi dari bagian tanaman yang berupa daun dan atau buah yang berumur lebih dari satu tahun.
5. Tanaman biofarmaka adalah tanaman yang bermanfaat untuk obat-obatan, kosmetik, dan kesehatan yang dikonsumsi atau digunakan dari bagian-bagian tanaman seperti daun, batang, buah, umbi (rimpang) ataupun akar.
6. Luas panen tanaman hortikultura adalah luas tanaman sayuran. buah-buahan. biofarmaka. dan tanaman hias yang diambil hasilnya/dipanen pada periode pelaporan.

Annual fruit plants are plants which are the sources of vitamin. contained mineral salt. etc. consumed from the part of plant in the form of fruit and more than one year of age. Annual vegetable plants are plants which are the sources of vitamin, contained mineral salt, etc, consumed from the part of the plant in the form of vegetable and more than one year of age.

5. *Medicinal plants are plants which are useful for medicine It is consumed from part of the plant such as leaf, flower, fruit, tuber, and root.*
6. *Harvested area of horticulture is area which vegetable. fruit. medicinal and ornamental plant of crop harvested during the period of report.*

ULASAN**DESCRIPTION****Pertanian Tanaman Pangan**

Pembangunan di sektor pertanian khususnya pertanian tanaman pangan dari tahun ke tahun terus ditingkatkan untuk dapat memelihara kemandapan swasembada pangan, meningkatkan pendapatan masyarakat dan memperbaiki keadaan gizi melalui penganeekaragaman jenis bahan pangan.

Pada tahun 2022, produksi padi yaitu 395.073 GKG.

Beberapa produktivitas tanaman palawija di Kabupaten Tegal tahun 2022 yaitu jagung tercatat 132.952 ton.

Secara umum, produksi beberapa jenis sayuran semusim (bawang merah, bawang putih, kentang, kubis, cabe, tomat, wortel, dll) selama tahun 2019-2022 mengalami fluktuasi. Demikian halnya dengan produksi beberapa jenis buah tahunan seperti mangga, durian, jeruk siam, pisang, pepaya, salak, rambutan, sawo dll.

Perkebunan

Produksi tanaman perkebunan merupakan salah satu sumber devisa sektor pertanian. Perkebunan terdiri dari perkebunan besar dan perkebunan rakyat.

Subsektor perkebunan di Kabupaten Tegal meliputi komoditas-komoditas kelapa, kopi, kakao, tebu, teh dan tembakau. Tahun 2022,

Food Crops

Development in the agricultural sector, especially food crops from year to year continue to be improved to be able to maintain the stability of food self-sufficiency, increase incomes and improve nutritional status through diversification of food items.

In 2022. rice production is 395,073 GKG.

Some productivity crops in Tegal Regency in 2022 namely corn recorded 132,952 tons.

In general. the production of some types of seasonal vegetables (onion. garlic. potatoes. cabbage. peppers. tomato and carrots. etc) over the years 2019 to 2022 has fluctuated. So is the production of some types of fruit such as mango, durian, siam orange, banana, papaya, salak, rambutan, sapodilla etc.

Plantation

Tree crop production is one source of foreign exchange agricultural sector. Plantations consist of large estates and people's plantation.

Plantation subsector in Tegal regency commodities include coconut, coffee, cocoa, sugar cane, tea and tobacco.

Produksi kopi, teh, kakao dan tembakau mengalami penurunan dibanding tahun sebelumnya. Sedangkan produksi tanaman kelapa dan tebu mengalami penurunan.

Peternakan

Jenis ternak yang diusahakan di Kabupaten Tegal, adalah ternak besar, yaitu sapi (potong/perah), kerbau, dan kuda, sedangkan ternak kecil terdiri dari kambing dan domba. Disamping itu juga diusahakan aneka ternak, termasuk unggas (ayam, itik, burung puyuh) dan kelinci.

Populasi ternak besar pada tahun 2022 untuk sapi, kerbau dan kuda masing-masing tercatat sebanyak 4.850 ekor, 1.451 ekor dan 180 ekor. Kecamatan Margasari merupakan kecamatan dengan jumlah ternak besar terbanyak di Kabupaten Tegal.

Perikanan

Sub sektor perikanan, meliputi kegiatan usaha perikanan laut, perikanan perairan umum dan perikanan budidaya. Produksi perikanan laut tahun 2022 di Kabupaten Tegal yang tercatat di TPI Larangan dan TPI Suradadi sebesar 1.653.382 kg, produksi ikan perairan umum tercatat sebesar 276.782 kg, sedangkan produksi perikanan budidaya tercatat sebesar 2.854.973 kg.

In 2022, production of coffee, tea, cocoa and tobacco has decreased compared to the previous year, while production of coconut and sugarcane has decreased.

Livestock

Breeds cultivated in Tegal regency. is a large livestock, namely cattle (beef / dairy), buffaloes and horses, while small livestock consists of goats and sheep. Besides, it also cultivated a variety of animals, including fowl (chicken, duck, quail) and rabbits.

Large livestock population in 2022 for cows, buffaloes and horses respectively totaled 4,850 head, 1,451 head and tail 180. Margasari sub-district is a subdistrict with a large number of cattle most at Tegal.

Fishery

Fisheries sub-sector. including business activities of marine fisheries. public waters fisheries and aquaculture. Marine fishery production in 2022 in Tegal Regency was recorded at TPI Larangan and TPI Suradadi of 1,653,382 kg, public water fish production was recorded at 276,782 kg, while aquaculture production was recorded at 2,854,973 kg.

5.1 HORTIKULTURA HORTICULTURE

Tabel 5.1.1 **Luas Panen Tanaman Sayuran Menurut Kecamatan dan Jenis Tanaman di Kabupaten Tegal (ha), 2021 dan 2022**
Table 5.1.1 **Harvested Area of Vegetables by Subdistrict and Kind of Plant in Tegal Regency (ha), 2021 and 2022**

Kecamatan Subdistrict	Bawang Merah/Shallot		Cabai Besar Chili/Big Chili	
	2021	2022	2021	2022
(1)	(2)	(3)	(4)	(5)
010. Margasari	102	72	3	-
020. Bumijawa	15	-	254	225
030. Bojong	34	50	47	-
040. Balapulang	-	-	-	-
050. Pagerbarang	16	19	42	17
060. Lebaksiu	-	-	1	0
070. Jatinegara	-	-	-	-
080. Kedungbanteng	-	-	-	-
090. Pangkah	-	-	-	-
100. Slawi	5	1	2	-
110. Dukuhwaru	64	119	10	37
120. Adiwerna	85	133	-	-
130. Dukuhturi	220	190	-	7
140. Talang	54	46	8	-
150. Tarub	113	60	9	-
160. Kramat	186	286	27	40
170. Suradadi	346	211	10	12
180. Warureja	18	16	2	-
Kabupaten Tegal	1 258	1 203	415	338

Lanjutan Tabel/*Continued Table* 5.1.1

Kecamatan Subdistrict	Cabai Rawit Chili/Cayenne Pepper		Kentang Potato	
	2021	2022	2021	2022
(1)	(6)	(7)	(8)	(9)
010. Margasari	9	14	-	-
020. Bumijawa	176	169	360	365
030. Bojong	49	23	11	4
040. Balapulang	-	-	-	-
050. Pagerbarang	3	2	-	-
060. Lebaksiu	2	0	-	-
070. Jatinegara	0	0	-	-
080. Kedungbanteng	12	8	-	-
090. Pangkah	4	7	-	-
100. Slawi	-	-	-	-
110. Dukuhwaru	-	-	-	-
120. Adiwerna	6	-	-	-
130. Dukuhhuri	7	7	-	-
140. Talang	-	-	-	-
150. Tarub	2	4	-	-
160. Kramat	-	-	-	-
170. Suradadi	7	18	-	-
180. Warureja	-	-	-	-
Kabupaten Tegal	277	252	371	369

Lanjutan Tabel/*Continued Table* 5.1.1

Kecamatan Subdistrict	Kubis Cabbage		Tomat Tomato	
	2021	2022	2021	2022
(1)	(10)	(11)	(12)	(13)
010. Margasari	-	-	-	-
020. Bumijawa	455	305	77	-
030. Bojong	59	50	33	37
040. Balapulang	-	-	-	-
050. Pagerbarang	-	-	2	-
060. Lebaksiu	-	-	-	-
070. Jatinegara	-	-	-	-
080. Kedungbanteng	-	-	-	-
090. Pangkah	-	-	-	-
100. Slawi	-	-	-	-
110. Dukuhwaru	-	-	-	-
120. Adiwerna	-	-	-	-
130. Dukuhturi	-	-	-	-
140. Talang	-	-	-	-
150. Tarub	-	-	-	-
160. Kramat	-	-	6	-
170. Suradadi	-	-	2	-
180. Warureja	-	-	-	-
Kabupaten Tegal	514	355	120	37

Lanjutan Tabel/*Continued Table* 5.1.1

Kecamatan Subdistrict	Bawang Putih Garlic		Petsai/Sawi/ Chinese Cabbage/mustard green		Wortel/ Carrot	
	2021	2022	2021	2022	2021	2022
(1)	(14)	(15)	(16)	(17)	(18)	(19)
010. Margasari	-	-	-	-	-	-
020. Bumijawa	-	-	46	59	6	-
030. Bojong	5	5	1	-	59	37
040. Balapulang	-	-	-	-	-	-
050. Pagerbarang	-	-	-	-	-	-
060. Lebaksiu	-	-	-	-	-	-
070. Jatinegara	-	-	-	-	-	-
080. Kedungbanteng	-	-	-	-	-	-
090. Pangkah	-	-	-	-	-	-
100. Slawi	-	-	-	-	-	-
110. Dukuhwaru	-	-	-	-	-	-
120. Adiwerna	-	-	-	-	-	-
130. Dukuhhuri	-	-	20	18	-	-
140. Talang	-	-	8	3	-	-
150. Tarub	-	-	-	-	-	-
160. Kramat	-	-	-	-	-	-
170. Suradadi	-	-	-	-	-	-
180. Warureja	-	-	-	-	-	-
Kabupaten Tegal	5	5	75	80	65	37

Catatan/Note:

Sumber/Source: BPS, Statistik Pertanian Hortikultura SPH/ BPS-Statistics Indonesia, Agricultural Statistic for Horticulture SPH

Tabel
Table 5.1.2**Produksi Tanaman Sayuran Menurut Kecamatan dan Jenis Tanaman di Kabupaten Tegal (kuintal), 2021 dan 2022**
Production of Vegetables by Subdistrict and Kind of Plant in Tegal Regency (quintal), 2021 dan 2022

Kecamatan Subdistrict	Bawang Merah/Shallot		Cabai Besar Chili/Big Chili	
	2021	2022	2021	2022
(1)	(2)	(3)	(4)	(5)
010. Margasari	11 205	8 413	90	-
020. Bumijawa	1 731	-	9 828	10 288
030. Bojong	4 365	6 544	331	-
040. Balapulang	-	-	-	-
050. Pagerbarang	1 785	2 038	789	389
060. Lebaksiu	-	-	60	2
070. Jatinegara	-	-	-	-
080. Kedungbanteng	-	-	-	-
090. Pangkah	-	-	-	-
100. Slawi	285	170	60	-
110. Dukuhwaru	3 554	12 003	406	2 280
120. Adiwerna	9 660	7 395	-	-
130. Dukuhturi	16 392	18 102	-	680
140. Talang	4 902	3 960	630	-
150. Tarub	12 290	6 570	485	-
160. Kramat	14 940	23 821	1 026	1 534
170. Suradadi	35 985	17 563	420	870
180. Warureja	1 615	1 706	33	-
Kabupaten Tegal	118 709	108 285	14 158	16 043

Lanjutan Tabel/Continued Table 5.1.2

Kecamatan Subdistrict	Cabai Rawit Chili/Cayenne Pepper		Kentang Potato	
	2021	2022	2021	2022
(1)	(6)	(7)	(8)	(9)
010. Margasari	650	880	-	-
020. Bumijawa	10 785	6 403	48 020	48 500
030. Bojong	5 236	4 123	1 770	600
040. Balapulang	-	-	-	-
050. Pagerbarang	562	337	-	-
060. Lebaksiu	160	3	-	-
070. Jatinegara	10	3	-	-
080. Kedungbanteng	765	402	-	-
090. Pangkah	360	500	-	-
100. Slawi	-	-	-	-
110. Dukuhwaru	-	-	-	-
120. Adiwerna	2 130	-	-	-
130. Dukuhturi	1 627	525	-	-
140. Talang	-	-	-	-
150. Tarub	374	117	-	-
160. Kramat	-	-	-	-
170. Suradadi	56	1 250	-	-
180. Warureja	-	-	-	-
Kabupaten Tegal	22 715	14 543	49 790	49 100

Lanjutan Tabel/*Continued Table* 5.1.2

Kecamatan Subdistrict	Kubis Cabbage		Tomat Tomato	
	2021	2022	2021	2022
(1)	(10)	(11)	(12)	(13)
010. Margasari	-	-	-	-
020. Bumijawa	43 366	29 442	15 044	28 412
030. Bojong	8 660	7 000	7 660	9 740
040. Balapulang	-	-	-	-
050. Pagerbarang	-	-	19	-
060. Lebaksiu	-	-	-	-
070. Jatinegara	-	-	-	-
080. Kedungbanteng	-	-	-	-
090. Pangkah	-	-	-	-
100. Slawi	-	-	-	-
110. Dukuwaru	-	-	-	-
120. Adiwerna	-	-	-	-
130. Dukuhturi	-	-	-	-
140. Talang	-	-	-	-
150. Tarub	-	-	-	-
160. Kramat	-	-	469	-
170. Suradadi	-	-	370	200
180. Warureja	-	-	-	-
Kabupaten Tegal	52 026	36 442	23 562	38 352

Lanjutan Tabel/Continued Table 5.1.2

Kecamatan Subdistrict	Bawang Putih Garlic		Petsai/Sawi/ Chinese Cabbage/mustard green		Wortel/ Carrot	
	2021	2022	2021	2022	2021	2022
(1)	(14)	(15)	(16)	(17)	(18)	(19)
010. Margasari	-	-	-	-	-	-
020. Bumijawa	-	-	3 181	2 095	960	-
030. Bojong	621	322	1	-	12 960	11 725
040. Balapulang	-	-	-	-	-	-
050. Pagerbarang	-	-	-	-	-	-
060. Lebaksiu	-	-	-	-	-	-
070. Jatinegara	-	-	-	-	-	-
080. Kedungbanteng	-	-	-	-	-	-
090. Pangkah	-	-	-	-	-	-
100. Slawi	-	-	-	-	-	-
110. Dukuwaru	-	-	-	-	-	-
120. Adiwerna	-	-	-	-	-	-
130. Dukuhturi	-	-	1 040	1 242	-	-
140. Talang	-	-	1 541	183	-	-
150. Tarub	-	-	-	-	-	-
160. Kramat	-	-	-	-	-	-
170. Suradadi	-	-	-	-	-	-
180. Warureja	-	-	-	-	-	-
Kabupaten Tegal	621	322	5 763	3 520	13 920	11 725

Catatan/Note:

Sumber/Source: BPS. Statistik Pertanian Hortikultura SPH/BPS-Statistics Indonesia. Agricultural Statistic for Horticulture SPH

Tabel
Table 5.1.3**Luas Panen Tanaman Sayuran dan Buah-buahan Semusim Menurut Jenis Tanaman di Kabupaten Tegal (ha), 2019–2022****Harvested Area of Seasonal Vegetables and Fruits by Kind of Plant in Tegal Regency (ha), 2019–2022**

Jenis Tanaman Kind of Plants	2019	2020	2021	2022
(1)	(2)	(3)	(4)	(5)
Sayuran/Vegetables:				
Bawang Merah/ <i>Shallots</i>	1 741	1 729	1 258	1 203
Bawang Putih/ <i>Garlic</i>	259	110	5	5
Cabai Besar/ <i>Chili/Big Chili</i>	415	338
Cabai Rawit/ <i>Chili/Cayenne Pepper</i>	233	355	277	252
Kentang/ <i>Potato</i>	413	299	371	369
Kubis/ <i>Cabbage</i>	761	325	514	355
Petsai/ Chinese Cabbage	166	75	75	80
Wortel/ Carrot	505	91	65	37
Buah–buahan/Fruits:				
Semangka/ Watermelon	113	63	31	24
Stroberi/ Strawberry	1	-	3	2

Catatan/Note:

Sumber/Source: BPS. Statistik Pertanian Hortikultura SPH/ BPS-Statistics Indonesia. *Agricultural Statistic for Horticulture SPH*

Tabel 5.1.4 **Produksi Tanaman Sayuran dan Buah-buahan Semusim Menurut Jenis Tanaman di Kabupaten Tegal (kuintal), 2019–2022**
Production of Seasonal Vegetables and Fruits by Kind of Plant in Tegal Regency (quintal), 2019–2022

Jenis Tanaman Kind of Plants	2019	2020	2021	2022
(1)	(2)	(3)	(4)	(5)
Sayuran/Vegetables:				
Bawang Merah/ <i>Shallots</i>	168 527	160 843	118 709	108 285
Bawang Putih/ <i>Garlic</i>	19 130	6 202	621	322
Cabai Besar/ <i>Chili/Big Chili</i>	14 158	16 043
Cabai Rawit/ <i>Chili/Cayenne Pepper</i>	10 469	41 791	22 715	14 543
Kentang/ <i>Potato</i>	96 540	30 976	49 790	49 100
Kubis/ <i>Cabbage</i>	99 982	20 432	52 026	36 442
Petsai/ Chinese Cabbage	19 038	7 930	5 763	3 520
Wortel/ Carrot	77 700	14 565	13 920	11 725
Buah–buahan/Fruits:				
Semangka/ Watermelon	19 358	6 721	4 651	2 773
Stroberi/ Strawberry	1	-	70	275

Catatan/Note:

Sumber/Source: BPS. Statistik Pertanian Hortikultura SPH/BPS-Statistics Indonesia. Agricultural Statistic for Horticulture SPH

Tabel
Table 5.1.5

Luas Panen Tanaman Biofarmaka Menurut Kecamatan dan Jenis Tanaman di Kabupaten Tegal (m²), 2021 dan 2022
Harvested Area of Medicinal Plants by Subdistrict and Kind of Plant in Tegal Regency (m²), 2021 and 2022

Kecamatan Subdistrict	Jahe/Ginger		Laos/Lengkuas/Galanga		Kencur/East Indian Galangal	
	2021	2022	2021	2022	2021	2022
(1)	(2)	(3)	(4)	(5)	(6)	(7)
010. Margasari	760	1 090	380	1 330	1 870	3 720
020. Bumijawa	70 000	52 000	25 000	55 000	23 000	18 000
030. Bojong	71 850	66 850	12 050	2 600	-	-
040. Balapulang	500	-	-	-	-	-
050. Pagerbarang	-	-	-	-	-	-
060. Lebaksu	824	-	-	-	-	-
070. Jatinegara	6 700	7 000	34 951	12 100	-	2 000
080. Kedungbanteng	3 000	2 500	300	400	-	-
090. Pangkah	15	147	5	20	10	55
100. Slawi	40	40	30	12	-	-
110. Dukuwaru	140	-	122	-	32	-
120. Adiwerna	150	300	-	-	-	-
130. Dukuhturi	-	-	-	-	-	-
140. Talang	-	-	-	-	-	-
150. Tarub	-	-	-	-	-	-
160. Kramat	-	-	-	-	-	-
170. Suradadi	-	-	-	-	-	-
180. Warureja	-	-	-	-	-	-
Kabupaten Tegal	153 979	129 927	72 838	71 462	24 912	23 775

Lanjutan Tabel/*Continued Table* 5.1.5

Kecamatan Subdistrict	Kunyit Turmeric		Kapulaga/ Java Cardamom		Temulawak/ Java Turmeric	
	2021	2022	2021	2022	2021	2022
(1)	(8)	(9)	(10)	(11)	(12)	(13)
010. Margasari	250	530	-	-	125	225
020. Bumijawa	16 000	22 000	73 000	52 000	9 500	12 500
030. Bojong	25 250	13 250	40 850	29 100	9 100	4 500
040. Balapulang	-	2 000	-	-	-	-
050. Pagerbarang	-	-	-	-	-	-
060. Lebaksiu	-	-	-	-	-	-
070. Jatinegara	6 500	3 500	3 250	-	-	-
080. Kedungbanteng	300	1 600	-	-	-	-
090. Pangkah	15	55	-	-	-	-
100. Slawi	-	50	-	-	-	-
110. Dukuhwaru	240	-	-	-	54	-
120. Adiwerna	200	300	-	-	200	200
130. Dukuhturi	-	-	-	-	-	-
140. Talang	-	-	-	-	-	-
150. Tarub	1	5 000	-	-	-	-
160. Kramat	-	-	-	-	-	-
170. Suradadi	-	-	-	-	-	-
180. Warureja	-	-	-	-	-	-
Kabupaten Tegal	48 756	48 285	117 100	81 100	18 979	17 425

Catatan/Note:

Sumber/Source: BPS. Statistik Pertanian Hortikultura SPH/BPS-Statistics Indonesia. Agricultural Statistic for Horticulture SPH

Tabel
Table 5.1.6**Produksi Tanaman Biofarmaka Menurut Kecamatan dan Jenis Tanaman di Kabupaten Tegal (kg), 2021 and 2022**
Production of Medicinal Plants by Subdistrict and Kind of Plant in Tegal Regency (kg), 2021 and 2022

Kecamatan Subdistrict	Jahe/Ginger		Laos/Lengkuas/Galanga		Kencur/East Indian Galangal	
	2021	2022	2021	2022	2021	2022
(1)	(2)	(3)	(4)	(5)	(6)	(7)
010. Margasari	1 550	545	248	2 180	4 500	1 860
020. Bumijawa	104 500	161 500	12 500	101 000	23 000	32 000
030. Bojong	474 689	584 939	85 585	23 400	-	-
040. Balapulang	150	-	-	-	-	-
050. Pagerbarang	-	-	-	-	-	-
060. Lebaksu	824	-	-	-	-	-
070. Jatinegara	4 400	11 600	12 600	8 236	-	850
080. Kedungbanteng	3 750	1 250	750	1 500	-	-
090. Pangkah	45	295	3	24	25	146
100. Slawi	128	128	144	58	-	-
110. Dukuhwaru	42	-	250	-	15	-
120. Adiwerna	225	4 500	-	-	-	-
130. Dukuhturi	-	-	-	-	-	-
140. Talang	-	-	-	-	-	-
150. Tarub	-	-	-	-	-	-
160. Kramat	-	-	-	-	-	-
170. Suradadi	-	-	-	-	-	-
180. Warureja	-	-	-	-	-	-
Kabupaten Tegal	590 303	764 757	112 080	136 398	27 540	34 856

Lanjutan Tabel/Continued Table 5.1.6

Kecamatan Subdistrict	Kunyit Turmeric		Kapulaga/ Java Cardamom		Temulawak/ Java Turmeric	
	2021	2022	2021	2022	2021	2022
(1)	(8)	(9)	(10)	(11)	(12)	(13)
010. Margasari	487	795	-	-	187	1 280
020. Bumijawa	10 000	50 000	40 000	23 860	8 670	27 850
030. Bojong	214 625	112 625	40 850	11 172	56 030	36 000
040. Balapulang	-	860	-	-	-	-
050. Pagerbarang	-	-	-	-	-	-
060. Lebaksiu	-	-	-	-	-	-
070. Jatinegara	8 005	1 573	1 600	-	-	-
080. Kedungbanteng	465	3 250	-	-	-	-
090. Pangkah	9	105	-	-	-	-
100. Slawi	-	140	-	-	-	-
110. Dukuhwaru	140	-	-	-	320	-
120. Adiwerna	400	300	-	-	300	260
130. Dukuhturi	-	-	-	-	-	-
140. Talang	-	-	-	-	-	-
150. Tarub	5	7 500	-	-	-	-
160. Kramat	-	-	-	-	-	-
170. Suradadi	-	-	-	-	-	-
180. Warureja	-	-	-	-	-	-
Kabupaten Tegal	234 136	177 148	82 450	35 032	65 507	65 390

Catatan/Note:

Sumber/Source: BPS. Statistik Pertanian Hortikultura SPH/BPS-Statistics Indonesia. Agricultural Statistic for Horticulture SPH

Tabel
Table 5.1.7**Luas Panen Tanaman Biofarmaka Menurut Jenis Tanaman
di Kabupaten Tegal (m²), 2019–2022**
**Harvested Area of Medicinal Plants by Kind of Plant in Tegal
Regency (m²), 2019–2022**

Jenis Tanaman Kind of Plants	2019	2020	2021	2022
(1)	(2)	(3)	(4)	(5)
Jahe/ <i>Ginger</i>	116 292	132 378	153 979	129 927
Kencur/ <i>East Indian Galangal</i>	6 115	13 965	24 912	23 775
Kunyit/ <i>Turmeric</i>	66 783	49 015	48 756	48 285
Laos/Lengkuas/ <i>Galanga</i>	44 810	100 534	72 838	71 462
Kapulaga/ <i>Java Cardamon</i>	86 330	60 480	117 100	81 100
Temulawak/ <i>Java Turmeric</i>	10 910	16 792	18 979	17 425

Catatan/Note:

Sumber/Source: BPS, Statistik Pertanian Hortikultura SPH/BPS-Statistics Indonesia. *Agricultural Statistic for Horticulture SPH*

Tabel 5.1.8 **Produksi Tanaman Biofarmaka Menurut Jenis Tanaman di Kabupaten Tegal (kg), 2019–2022**
Table 5.1.8 **Production of Medicinal Plants by Kind of Plant in Tegal Regency (kg), 2019–2022**

Jenis Tanaman Kind of Plants	2019	2020	2021	2022
(1)	(2)	(3)	(4)	(5)
Jahe/ <i>Ginger</i>	375 887	437 153	590 303	764 757
Kencur/ <i>East Indian Galangal</i>	4 225	18 695	27 540	34 856
Kunyit/ <i>Turmeric</i>	153 750	129 266	234 136	177 148
Laos/Lengkuas/ <i>Galanga</i>	124 110	201 728	112 080	136 398
Kapulaga/ <i>Java Cardamon</i>	95 566	183 911	82 450	35 032
Temulawak/ <i>Java Turmeric</i>	12 582	70 826	65 507	65 390

Catatan/Note:

Sumber/Source: BPS. Statistik Pertanian Hortikultura SPH/BPS-Statistics Indonesia. *Agricultural Statistic for Horticulture SPH*

Tabel
Table 5.1.9

**Luas Panen Tanaman Hias Menurut Kecamatan dan Jenis
Tanaman di Kabupaten Tegal (m²), 2021 and 2022**
**Harvested Area of Ornamental Plants by Subdistrict and
Kind of Plant in Tegal Regency (m²), 2021 and 2022**

Kecamatan Subdistrict	Anggrek Potong/Cut Orchid		Krisan/Chrysantemum		Mawar/Rose	
	2021	2022	2021	2022	2021	2022
(1)	(2)	(3)	(4)	(5)	(6)	(7)
010. Margasari	-	-	-	-	-	-
020. Bumijawa	-	-	-	-	-	-
030. Bojong	625	87	-	-	1 704	1 100
040. Balapulang	-	-	-	-	-	-
050. Pagerbarang	-	-	-	-	-	-
060. Lebaksiu	-	-	-	-	-	-
070. Jatinegara	-	-	-	-	-	-
080. Kedungbanteng	-	-	-	-	-	-
090. Pangkah	-	-	-	-	-	-
100. Slawi	-	-	-	-	-	-
110. Dukuwaru	-	-	-	-	-	-
120. Adiwerna	-	-	-	-	-	-
130. Dukuhturi	-	-	-	-	-	-
140. Talang	-	-	-	-	-	-
150. Tarub	-	-	-	-	-	-
160. Kramat	-	-	-	-	-	-
170. Suradadi	-	-	-	-	-	-
180. Warureja	-	-	-	-	-	-
Kabupaten Tegal	625	87	-	-	1 704	1 100

Lanjutan Tabel/Continued Table 5.1.9

Kecamatan Subdistrict	Sedap Malam/Tuberose		Melati/ Jasmine		Anthurium Bunga/ Flamingo Lily Flower	
	2021	2022	2021	2022	2021	2022
(1)	(8)	(9)	(10)	(11)	(12)	(13)
010. Margasari	-	-	-	5 250	-	-
020. Bumijawa	-	-	-	-	-	-
030. Bojong	-	-	-	-	8	8
040. Balapulang	-	-	-	-	-	-
050. Pagerbarang	-	-	-	-	-	-
060. Lebaksiu	-	-	-	-	-	-
070. Jatinegara	-	-	-	-	-	-
080. Kedungbanteng	-	-	-	-	-	-
090. Pangkah	-	-	10 000	-	-	-
100. Slawi	-	-	-	-	-	-
110. Dukuhwaru	-	-	-	-	-	-
120. Adiwerna	-	-	-	-	-	-
130. Dukuhturi	-	-	-	-	-	-
140. Talang	-	-	-	-	-	-
150. Tarub	-	-	-	-	-	-
160. Kramat	-	-	1 390 000	400 000	-	-
170. Suradadi	-	-	1 142 000	1 142 000	-	-
180. Warureja	-	-	356 390	210 000	-	-
Kabupaten Tegal	-	-	2 898 390	1 757 250	8	8

Catatan/Note:

Sumber/Source: BPS. Statistik Pertanian Hortikultura SPH/ BPS-Statistics Indonesia. Agricultural Statistic for Horticulture SPH

Tabel
Table 5.1.10

**Produksi Tanaman Hias Menurut Kecamatan dan Jenis
Tanaman di Kabupaten Tegal, 2021 and 2022**
*Production of Ornamental Plants by Subdistrict and Kind of
Plant in Tegal Regency, 2021 and 2022*

Kecamatan Subdistrict	Anggrek Potong/Cut Orchid (tangkai/stalks)		Krisan/Chrysantemum (tangkai/stalks)		Mawar/Rose (tangkai/stalks)	
	2021	2022	2021	2022	2021	2022
(1)	(2)	(3)	(4)	(5)	(6)	(7)
010. Margasari	-	-	-	-	-	-
020. Bumijawa	-	-	-	-	-	-
030. Bojong	3 801	2 120	-	-	3 506	1 580
040. Balapulang	-	-	-	-	-	-
050. Pagerbarang	-	-	-	-	-	-
060. Lebaksiu	-	-	-	-	-	-
070. Jatinegara	-	-	-	-	-	-
080. Kedungbanteng	-	-	-	-	-	-
090. Pangkah	-	-	-	-	-	-
100. Slawi	-	-	-	-	-	-
110. Dukuhwaru	-	-	-	-	-	-
120. Adiwerna	-	-	-	-	-	-
130. Dukuhturi	-	-	-	-	-	-
140. Talang	-	-	-	-	-	-
150. Tarub	-	-	-	-	-	-
160. Kramat	-	-	-	-	-	-
170. Suradadi	-	-	-	-	-	-
180. Warureja	-	-	-	-	-	-
Kabupaten Tegal	3 801	2 120	-	-	3 506	1 580

Lanjutan Tabel/*Continued Table* 5.1.10

Kecamatan Subdistrict	Sedap Malam/ <i>Tuberose</i> (tangkai/ <i>stalks</i>)		Melati/ <i>Jasmine</i> (kg)		Anthurium Bunga/ <i>Flamingo Lily Flower</i> (tangkai/ <i>stalks</i>)	
	2021	2022	2021	2022	2021	2022
(1)	(8)	(9)	(10)	(11)	(12)	(13)
010. Margasari	-	-	-	6 167	-	-
020. Bumijawa	-	-	-	-	-	-
030. Bojong	-	-	-	-	64	96
040. Balapulang	-	-	-	-	-	-
050. Pagerbarang	-	-	-	-	-	-
060. Lebaksui	-	-	-	-	-	-
070. Jatinegara	-	-	-	-	-	-
080. Kedungbanteng	-	-	-	-	-	-
090. Pangkah	-	-	1 600	-	-	-
100. Slawi	-	-	-	-	-	-
110. Dukuhwaru	-	-	-	-	-	-
120. Adiwerna	-	-	-	-	-	-
130. Dukuhturi	-	-	-	-	-	-
140. Talang	-	-	-	-	-	-
150. Tarub	-	-	-	-	-	-
160. Kramat	-	-	291 900	44 525	-	-
170. Suradadi	-	-	944 303	1 011 400	-	-
180. Warureja	-	-	177 827	226 800	-	-
Kabupaten Tegal	-	-	1 415 630	1 288 892	64	96

Catatan/*Note*:

Sumber/*Source*: BPS. Statistik Pertanian Hortikultura SPH/ *BPS-Statistics Indonesia. Agricultural Statistic for Horticulture SPH*

Tabel 5.1.11 Luas Panen Tanaman Hias Menurut Jenis Tanaman di Kabupaten Tegal (m²), 2019–2022
Table 5.1.11 Harvested Area of Ornamental Plants by Kind of Plant in Tegal Regency (m²), 2019–2022

Jenis Tanaman Kind of Plants	2019	2020	2021	2022
(1)	(2)	(3)	(4)	(5)
Anggrek Potong/ <i>Cut Orchid</i>	-	88	625	87
Krisan/ <i>Chrysantemum</i>	-	-	-	-
Mawar/ <i>Rose</i>	833	875	1 704	1 100
Sedap Malam/ <i>Tuberose</i>	-	-	-	-
Melati/ <i>Jasmine</i>	2 182 390	2 935 390	2 898 390	1 757 250
Anthurium Bunga/ <i>Flamingo Lily Flower</i>	8	8	8	8

Catatan/Note:

Sumber/Source: BPS. Statistik Pertanian Hortikultura SPH/ BPS-Statistics Indonesia. *Agricultural Statistic for Horticulture SPH*

Tabel 5.1.12 **Produksi Tanaman Hias Menurut Jenis Tanaman di Kabupaten Tegal, 2019–2022**
Table 5.1.12 **Production of Ornamental Plants by Kind of Plantn Tegal Regency, 2019–2022**

Jenis Tanaman <i>Kind of Plants</i>	Satuan <i>Unit</i>	2020	2021	2022
(1)	(2)	(3)	(4)	(5)
Anggrek Potong/ <i>Cut Orchid</i>	tangkai/stalks	1 451	3 801	2 120
Krisan/ <i>Chrysantemum</i>	tangkai/stalks	-	-	-
Mawar/ <i>Rose</i>	tangkai/stalks	4 124	3 506	1 580
Sedap Malam/ <i>Tuberose</i>	tangkai/stalks	-	-	-
Melati/ <i>Jasmine</i>	kg	2 452 674	1 415 630	1 288 892
Anthurium Bunga/ <i>Flamingo Lily Flower</i>	tangkai/stalks	188	64	96

Catatan/Note:

Sumber/Source: BPS. Statistik Pertanian Hortikultura SPH/ BPS-Statistics Indonesia. Agricultural Statistic for Horticulture SPH

Tabel
Table 5.1.13**Produksi Buah-buahan Menurut Kecamatan dan Jenis
Tanaman di Kabupaten Tegal (kuintal), 2021 and 2022**
**Production of Fruits by Subdistrict and Kind of Plant in Tegal
Regency (quintal), 2021 and 2022**

Kecamatan Subdistrict	Mangga/Mango		Durian/Durian	
	2021	2022	2021	2022
(1)	(2)	(3)	(4)	(5)
010. Margasari	61 080	78 858	246	1 200
020. Bumijawa	2 300	54 675	2 868	25 360
030. Bojong	39 786	70 040	165 703	185 520
040. Balapulang	106 350	4 500	8 952	840
050. Pagerbarang	121 271	363 123	-	-
060. Lebaksiu	63 770	78 758	4 233	550
070. Jatinegara	10 655	94 942	12 359	20 540
080. Kedungbanteng	1 020	4 050	250	200
090. Pangkah	1 261	1 748	282	455
100. Slawi	791	8 692	25	-
110. Dukuhwaru	15	765	-	12
120. Adiwerna	89 087	204 516	195	304
130. Dukuhturi	20 543	29 588	-	-
140. Talang	8 500	31 080	-	-
150. Tarub	6 735	4 818	-	-
160. Kramat	25 924	100 646	-	-
170. Suradadi	1 005	1 820	-	-
180. Warureja	18 117	85 640	-	-
Kabupaten Tegal	578 211	1 218 259	195 113	234 981

Lanjutan Tabel/Continued Table 5.1.13

Kecamatan Subdistrict	Jeruk Siam/Orange/Tangerine		Pisang/Banana	
	2021	2022	2021	2022
(1)	(6)	(7)	(8)	(9)
010. Margasari	-	25	2 688	222
020. Bumijawa	5 754	4 437	2 348	37 225
030. Bojong	-	148	24 757	23 509
040. Balapulang	265	21	7 170	1 235
050. Pagerbarang	-	-	16 968	4 563
060. Lebaksiu	130	192	22 965	23 809
070. Jatinegara	-	869	56 119	53 900
080. Kedungbanteng	-	-	13 306	3 040
090. Pangkah	-	-	15 400	3 781
100. Slawi	1	-	1 403	1 404
110. Dukuhwaru	-	-	130	92
120. Adiwerna	-	-	1 765	567
130. Dukuhturi	-	-	3 482	5 000
140. Talang	-	-	7 085	39 687
150. Tarub	26	36	791	230
160. Kramat	-	-	4 131	1 584
170. Suradadi	-	-	2 223	371
180. Warureja	-	-	14 894	2 236
Kabupaten Tegal	6 176	5 728	197 625	202 455

Lanjutan Tabel/*Continued Table* 5.1.13

Kecamatan Subdistrict	Pepaya/Papaya		Salak/Salacca	
	2021	2022	2021	2022
(1)	(10)	(11)	(12)	(13)
010. Margasari	3 410	2 047	-	-
020. Bumijawa	-	-	30	-
030. Bojong	5 380	9 893	128	575
040. Balapulang	8 158	602	-	-
050. Pagerbarang	683	310	-	-
060. Lebaksiu	146	-	-	-
070. Jatinegara	870	9 631	-	122
080. Kedungbanteng	6 469	9 280	-	-
090. Pangkah	-	94	-	-
100. Slawi	585	1 029	-	-
110. Dukuhwaru	1 280	94	-	-
120. Adiwerna	509	1 562	-	-
130. Dukuhhuri	49	1 251	-	-
140. Talang	398	-	-	-
150. Tarub	50	4 055	-	-
160. Kramat	379	490	-	-
170. Suradadi	54	4	-	-
180. Warureja	21	-	-	-
Kabupaten Tegal	28 441	40 342	158	697

Lanjutan Tabel/Continued Table 5.1.13

Kecamatan Subdistrict	Rambutan/Rambutan		Sawo/Sapodilla	
	2021	2022	2021	2022
(1)	(14)	(15)	(16)	(17)
010. Margasari	18 868	21 364	1 118	1 260
020. Bumijawa	2 450	15 820	142	-
030. Bojong	812	2 516	151	201
040. Balapulang	7 051	420	2 444	595
050. Pagerbarang	8 232	-	1 866	1 932
060. Lebaksiu	72 178	130 624	18 351	23 940
070. Jatinegara	2 140	37 356	1 540	5 880
080. Kedungbanteng	1 270	1 750	-	525
090. Pangkah	653	702	201	173
100. Slawi	144	10 405	103	212
110. Dukuwaru	-	7	-	-
120. Adiwerna	29 115	2 120	2 204	5 662
130. Dukuhturi	-	-	-	-
140. Talang	51	308	14 548	26 359
150. Tarub	-	-	-	-
160. Kramat	13	280	1 466	5 880
170. Suradadi	-	-	9	-
180. Warureja	157	-	2 037	-
Kabupaten Tegal	143 133	223 672	46 179	72 619

Catatan/Note:

Sumber/Source: BPS. Statistik Pertanian Hortikultura SPH/ BPS-Statistics Indonesia. Agricultural Statistic for Horticulture SPH

Tabel
Table 5.1.14**Produksi Buah–Buahan dan Sayuran Tahunan Menurut Jenis Tanaman (kuintal) di Kabupaten Tegal, 2019–2022**
Production of Annual Fruits and Vegetables by Kind of Plant in Tegal Regency (quintal), 2019–2022

Jenis Tanaman Kind of Plants	2019	2020*	2021*	2022
(1)	(2)	(3)	(4)	(5)
Buah–Buahan/Fruits:				
Durian/ <i>Durian</i>	19 266	147 786	195 113	234 981
Jeruk Siam/Kepron/ Tangerine/Orange	19 029	5 327	6 176	5 728
Mangga/ <i>Mango</i>	122 572	177 465	578 211	1 218 259
Pepaya/ <i>Papaya</i>	15 083	24 917	28 441	40 342
Pisang/ <i>Banana</i>	146 462	336 029	197 625	202 455
Salak/ <i>Salacca</i>	937	90	158	697
Rambutan/ <i>Rambutan</i>	29 913	70 345	143 133	223 672
Sawo/Sapodilla/ <i>Star Apple</i>	3 905	29 041	46 179	72 619
Sayuran/Vegetables:				
Jengkol/ <i>Jengkol</i>	3 227	4 908	13 377	25 493
Melinjo/ <i>Melinjo</i>	23 548	49 231	54 625	56 208

Catatan/Note:

Sumber/Source: BPS. Statistik Pertanian Hortikultura SPH/ BPS-Statistics Indonesia. Agricultural Statistic for Horticulture SPH

**5.2 PERKEBUNAN
ESTATE CROPS**

Tabel 5.2.1 Luas Areal Tanaman Perkebunan Menurut Kecamatan dan Jenis Tanaman di Kabupaten Tegal (ha), 2021 dan 2022
Table 5.2.1 Planted Area of Estate Crops by Subdistrict and Type of Crops in Tegal Regency (ha), 2021 dan 2022

Kecamatan Subdistrict	Kelapa Sawit/Oil Palm		Kelapa/Coconut	
	2021	2022	2021	2022
(1)	(2)	(3)	(4)	(5)
010. Margasari	-	-	13,07	13,07
020. Bumijawa	-	-	53,65	45,25
030. Bojong	-	-	150	150,00
040. Balapulang	-	-	26	25,50
050. Pagerbarang	-	-	0,43	1,00
060. Lebaksiu	-	-	79,35	79,35
070. Jatinegara	-	-	635,3	635,15
080. Kedungbanteng	-	-	6	6,00
090. Pangkah	-	-	90	95,00
100. Slawi	-	-	6	6,00
110. Dukuhwaru	-	-	0,9	0,90
120. Adiwerna	-	-	2,86	2,00
130. Dukuhturi	-	-	8,3	8,30
140. Talang	-	-	2	2,00
150. Tarub	-	-	27,74	24,74
160. Kramat	-	-	3	3,50
170. Suradadi	-	-	0,14	0,14
180. Warureja	-	-	5	5,00
Kabupaten Tegal	-	-	1 109,74	1 102,90

Lanjutan Tabel/Continued Table 5.2.1

Kecamatan Subdistrict	Karet/Rubber		Kopi/Coffee	
	2021	2022	2021	2022
(1)	(6)	(7)	(8)	(9)
010. Margasari	-	-	-	-
020. Bumijawa	-	-	105	107,00
030. Bojong	-	-	42,28	42,28
040. Balapulang	-	-	10	10,00
050. Pagerbarang	-	-	-	-
060. Lebaksiu	-	-	-	-
070. Jatinegara	-	-	4,05	4,05
080. Kedungbanteng	-	-	-	-
090. Pangkah	-	-	-	-
100. Slawi	-	-	-	-
110. Dukuwaru	-	-	-	-
120. Adiwerna	-	-	-	-
130. Dukuhturi	-	-	-	-
140. Talang	-	-	-	-
150. Tarub	-	-	-	-
160. Kramat	-	-	-	-
170. Suradadi	-	-	-	-
180. Warureja	-	-	-	-
Kabupaten Tegal	-	-	161,33	163,33

Lanjutan Tabel/*Continued Table* 5.2.1

Kecamatan Subdistrict	Kakao/Cocoa		Tebu/Sugar cane	
	2021	2022	2021	2022
(1)	(10)	(11)	(12)	(13)
010. Margasari	-	-	75,00	75,00
020. Bumijawa	7	5,75	-	-
030. Bojong	0,2	0,20	-	-
040. Balapulang	-	-	26,00	33,00
050. Pagerbarang	-	-	43,50	43,53
060. Lebaksiu	-	-	155,00	30,00
070. Jatinegara	38,50	21,00	10,00	5,00
080. Kedungbanteng	-	-	22,95	16,71
090. Pangkah	-	-	236,00	225,00
100. Slawi	-	-	37,63	25,23
110. Dukuhwaru	-	-	17,00	17,00
120. Adiwerna	-	-	82,25	80,70
130. Dukuhturi	-	-	0,00	0,50
140. Talang	-	-	23,00	24,00
150. Tarub	-	-	37,79	38,46
160. Kramat	-	-	0,00	0,00
170. Suradadi	-	-	64,00	43,00
180. Warureja	-	-	155,00	160,00
Kabupaten Tegal	45,7	26,95	985,12	817,13

Lanjutan Tabel/*Continued Table* 5.2.1

Kecamatan Subdistrict	Teh/Tea		Tembakau/Tobacco	
	2021	2022	2021	2022
(1)	(14)	(15)	(16)	(17)
010. Margasari	-	-	-	-
020. Bumijawa	50,5	50,5	-	10,00
030. Bojong	9,50	9,50	80	65,00
040. Balapulang	-	-	-	-
050. Pagerbarang	-	-	-	-
060. Lebaksiu	-	-	-	-
070. Jatinegara	1,1	1,1	-	-
080. Kedungbanteng	-	-	-	-
090. Pangkah	-	-	-	-
100. Slawi	-	-	-	-
110. Dukuwaru	-	-	-	-
120. Adiwerna	-	-	-	-
130. Dukuhturi	-	-	-	-
140. Talang	-	-	-	-
150. Tarub	-	-	-	-
160. Kramat	-	-	-	-
170. Suradadi	-	-	-	-
180. Warureja	-	-	-	-
Kabupaten Tegal	61,1	61,1	80	75,00

Catatan/Note:

Sumber/Source: Dinas Pertanian dan Ketahanan Pangan Kabupaten Tegal

Tabel
Table 5.2.2

Produksi Perkebunan Menurut Kecamatan dan Jenis Tanaman di Kabupaten Tegal (ton), 2021 dan 2022
Production of Estate by Subdistrict and Type of Crops in Tegal Regency (ton), 2021 and 2022

Kecamatan Subdistrict	Kelapa Sawit/Oil Palm		Kelapa/Coconut	
	2021	2022	2021	2022
(1)	(2)	(3)	(4)	(5)
010. Margasari	-	-	23,4	1,20
020. Bumijawa	-	-	30,24	30,45
030. Bojong	-	-	51,17	23,10
040. Balapulang	-	-	28,6	28,80
050. Pagerbarang	-	-	0,3	0,60
060. Lebaksiu	-	-	33,2	33,80
070. Jatinegara	-	-	511,4	868,30
080. Kedungbanteng	-	-	1,4	1,65
090. Pangkah	-	-	14,9	14,95
100. Slawi	-	-	-	0,00
110. Dukuhwaru	-	-	0,6	0,60
120. Adiwerna	-	-	2,85	0,00
130. Dukuhturi	-	-	1,1	0,50
140. Talang	-	-	3,5	1,30
150. Tarub	-	-	2,1	5,59
160. Kramat	-	-	0,5	0,50
170. Suradadi	-	-	-	0,00
180. Warureja	-	-	2,5	2,70
Kabupaten Tegal	-	-	684,7	1 014,04

Lanjutan Tabel/*Continued Table* 5.2.2

Kecamatan Subdistrict	Karet/Rubber		Kopi/Coffee	
	2021	2022	2021	2022
(1)	(6)	(7)	(8)	(9)
010. Margasari	-	-	-	-
020. Bumijawa	-	-	9,58	20,00
030. Bojong	-	-	7,7	10,30
040. Balapulang	-	-	-	-
050. Pagerbarang	-	-	-	-
060. Lebaksiu	-	-	-	-
070. Jatinegara	-	-	0,97	0,50
080. Kedungbanteng	-	-	-	-
090. Pangkah	-	-	-	-
100. Slawi	-	-	-	-
110. Dukuwaru	-	-	-	-
120. Adiwerna	-	-	-	-
130. Dukuhturi	-	-	-	-
140. Talang	-	-	-	-
150. Tarub	-	-	-	-
160. Kramat	-	-	-	-
170. Suradadi	-	-	-	-
180. Warureja	-	-	-	-
Kabupaten Tegal	-	-	18,25	30,80

Lanjutan Tabel/*Continued Table* 5.2.2

Kecamatan Subdistrict	Kakao/Cocoa		Tebu/Sugar cane	
	2021	2022	2021	2022
(1)	(10)	(11)	(12)	(13)
010. Margasari	-	-	327	252,80
020. Bumijawa	2,6	1,70	-	-
030. Bojong	-	-	-	-
040. Balapulang	-	-	70,2	134,60
050. Pagerbarang	-	-	11,3	189,00
060. Lebaksiu	-	-	777,2	172,50
070. Jatinegara	0,4	0,40	37,5	18,70
080. Kedungbanteng	-	-	93,8	116,90
090. Pangkah	-	-	119,3	819,10
100. Slawi	-	-	162,3	108,80
110. Dukuhwaru	-	-	24,7	52,50
120. Adiwerna	-	-	481,7	473,10
130. Dukuhturi	-	-	-	0,00
140. Talang	-	-	37,1	109,00
150. Tarub	-	-	140,8	159,00
160. Kramat	-	-	-	-
170. Suradadi	-	-	382,5	196,40
180. Warureja	-	-	577,5	721,00
Kabupaten Tegal	3	2,10	3 242,9	3 523,40

Lanjutan Tabel/*Continued Table* 5.2.2

Kecamatan Subdistrict	Teh/Tea		Tembakau/Tobacco	
	2021	2022	2021	2022
(1)	(14)	(15)	(16)	(17)
010. Margasari	-	-	-	-
020. Bumijawa	43,4	45,50	-	4,20
030. Bojong	3,07	0,95	55,2	44,80
040. Balapulang	-	-	-	-
050. Pagerbarang	-	-	-	-
060. Lebaksiu	-	-	-	-
070. Jatinegara	0,57	0,60	-	-
080. Kedungbanteng	-	-	-	-
090. Pangkah	-	-	-	-
100. Slawi	-	-	-	-
110. Dukuwaru	-	-	-	-
120. Adiwerna	-	-	-	-
130. Dukuhturi	-	-	-	-
140. Talang	-	-	-	-
150. Tarub	-	-	-	-
160. Kramat	-	-	-	-
170. Suradadi	-	-	-	-
180. Warureja	-	-	-	-
Kabupaten Tegal	47,04	47,05	55,2	49,00

Catatan/Note:

Sumber/Source: Dinas Pertanian dan Ketahanan Pangan Kabupaten Tegal

**5.3 TANAMAN PANGAN
FOOD CROPS**

Tabel 5.3.1 Luas Panen, Produktivitas, dan Produksi Padi Menurut Kecamatan, 2022
Harvested Area, Productivity, dan Production of Paddy by Subdistrict, 2022

Kecamatan Subdistrict	Luas Panen (ha) Harvested Area (ha)	Produktivitas (ton/ha) Productivity (ton/ha)	Produksi (ton) Production (ton)
(1)	(2)	(3)	(4)
010. Margasari	5 523	65,08	35 946
020. Bumijawa	5 070	67,59	34 270
030. Bojong	3 969	65,00	25 799
040. Balapulang	5 640	64,48	36 366
050. Pagerbarang	5 919	63,47	37 569
060. Lebaksiu	4 274	62,76	26 824
070. Jatinegara	1 672	60,00	10 032
080. Kedungbanteng	2 113	54,84	11 588
090. Pangkah	1 079	66,08	7 130
100. Slawi	534	68,00	3 631
110. Dukuhwaru	4 645	63,54	29 513
120. Adiwerna	1 488	63,74	9 485
130. Dukuhhuri	462	66,57	3 075
140. Talang	1 636	54,24	8 873
150. Tarub	2 328	68,87	16 034
160. Kramat	3 693	59,74	22 062
170. Suradadi	6 056	61,17	37 042
180. Warureja	6 639	60,00	39 834
2022	62 740	63,06	395 073
2021	64 475	64,30	414 551
2020	62 575	64,29	402 312

Catatan/Note:

Sumber/Source: Dinas Pertanian dan Ketahanan Pangan Kabupaten Tegal

Tabel 5.3.2 **Produksi Padi¹ dan Beras Menurut Kecamatan (ton), 2022**
Table **Paddy and Rice Production¹ by Subdistrict (ton), 2022**

Kecamatan Subdistrict	Produksi Padi (ton GKG) Paddy Production (ton GKG)		Produksi Padi Setara Beras (ton) Rice Equivalent Production (ton)	
	2021	2022	2021	2022
(1)	(2)	(3)	(4)	(5)
010. Margasari	39 351	35 946	24 689	...
020. Bumijawa	33 555	34 270	21 052	...
030. Bojong	24 655	25 799	15 469	...
040. Balapulang	38 102	36 366	23 905	...
050. Pagerbarang	33 074	37 569	20 751	...
060. Lebaksiu	29 011	26 824	18 202	...
070. Jatinegara	19 770	10 032	12 404	...
080. Kedungbanteng	13 941	11 588	8 747	...
090. Pangkah	10 810	7 130	6 782	...
100. Slawi	4 468	3 631	2 803	...
110. Dukuhwaru	28 878	29 513	18 118	...
120. Adiwerna	9 405	9 485	5 901	...
130. Dukuhturi	3 516	3 075	2 206	...
140. Talang	8 972	8 873	5 629	...
150. Tarub	15 274	16 034	9 583	...
160. Kramat	21 192	22 062	13 296	...
170. Suradadi	38 997	37 042	24 467	...
180. Warureja	41 580	39 834	26 087	...
Kabupaten Tegal	414 551	395 073	260 089	...

Catatan/Note: ¹ Kualitas produksi gabah kering giling/The production is in term of dry unhusked paddy

Sumber/Source: Dinas Pertanian dan Ketahanan Pangan Kabupaten Tegal

Tabel 5.3.3 Luas Panen Jagung dan Kedelai Menurut Kecamatan (ha), 2022
Table 5.3.3 Harvested Area of Maize and Soybeans by Subdistrict (ha), 2022

Kecamatan Subdistrict	Jagung Maize	Kedelai Soybeans
(1)	(2)	(3)
010. Margasari	2 245	-
020. Bumijawa	292	-
030. Bojong	410	-
040. Balapulang	1 480	-
050. Pagerbarang	572	-
060. Lebaksiu	893	-
070. Jatinegara	3 175	-
080. Kedungbanteng	5 240	-
090. Pangkah	2 880	-
100. Slawi	105	-
110. Dukuhwaru	606	-
120. Adiwerna	285	-
130. Dukuhturi	52	-
140. Talang	186	-
150. Tarub	636	-
160. Kramat	232	-
170. Suradadi	819	-
180. Warureja	408	-
2022	20 516	-
2021	19 962	75
2020	20 461	3

Catatan/Note:

Sumber/Source: Dinas Pertanian dan Ketahanan Pangan Kabupaten Tegal

Tabel 5.3.4 **Luas Panen Ketela Pohon dan Ketela Rambat Menurut Kecamatan (ha), 2022**
Table 5.3.4 **Harvested Area of Cassava and Sweet Potatoes by Subdistrict (ha), 2022**

Kecamatan Subdistrict	Ketela Pohon Cassava	Ketela Rambat Sweet Potatoes
(1)	(2)	(3)
010. Margasari	-	-
020. Bumijawa	208	323
030. Bojong	36	29
040. Balapulang	-	-
050. Pagerbarang	-	-
060. Lebaksiu	4	-
070. Jatinegara	34	-
080. Kedungbanteng	-	-
090. Pangkah	144	-
100. Slawi	6	-
110. Dukuhwaru	-	-
120. Adiwerna	41	1
130. Dukuhhuri	-	-
140. Talang	-	-
150. Tarub	14	12
160. Kramat	-	-
170. Suradadi	-	-
180. Warureja	-	-
2022	487	365
2021	282	831
2020	292	305

Catatan/Note:

Sumber/Source: Dinas Pertanian dan Ketahanan Pangan Kabupaten Tegal

Tabel 5.3.5 **Luas Panen Kacang Tanah dan Kacang Hijau Menurut Kecamatan (ha), 2022**
Table 5.3.5 **Harvested Area of Peanuts and Green Beans by Subdistrict (ha), 2022**

Kecamatan Subdistrict	Kacang Tanah Peanuts Production	Kacang Hijau Green Beans
(1)	(2)	(3)
010. Margasari	-	-
020. Bumijawa	-	-
030. Bojong	27	-
040. Balapulang	-	-
050. Pagerbarang	-	-
060. Lebaksiu	-	-
070. Jatinegara	-	-
080. Kedungbanteng	2	14
090. Pangkah	-	-
100. Slawi	-	-
110. Dukuhwaru	5	-
120. Adiwerna	-	-
130. Dukuhhuri	-	-
140. Talang	15	2
150. Tarub	22	-
160. Kramat	-	53
170. Suradadi	-	-
180. Warureja	-	-
2022	71	69
2021	181	47
2020	99	74

Catatan/Note:

Sumber/Source: Dinas Pertanian dan Ketahanan Pangan Kabupaten Tegal

Tabel 5.3.6 **Produksi Jagung dan Kedelai Menurut Kecamatan (ton), 2022**
Table **Production of Maize and Soybeans by Subdistrict (ton), 2022**

Kecamatan Subdistrict	Produksi Jagung (ton) Maize Production (ton)	Produksi Kedelai (ton) Soybeans Production (ton)
(1)	(2)	(3)
010. Margasari	19 100	-
020. Bumijawa	1 990	-
030. Bojong	2 459	-
040. Balapulang	9 188	-
050. Pagerbarang	4 167	-
060. Lebaksiu	7 627	-
070. Jatinegara	20 032	-
080. Kedungbanteng	29 957	-
090. Pangkah	16 666	-
100. Slawi	723	-
110. Dukuhwaru	4 211	-
120. Adiwerna	1 917	-
130. Dukuhuri	339	-
140. Talang	1 266	-
150. Tarub	4 112	-
160. Kramat	1 591	-
170. Suradadi	5 367	-
180. Warureja	2 240	-
Tahun 2022	132 952	-
Tahun 2021	128 532	107
Tahun 2020	129 564	4

Catatan/Note:

Sumber/Source: Dinas Pertanian dan Ketahanan Pangan Kabupaten Tegal

Tabel 5.3.7 **Produksi Ketela Pohon dan Ketela Rambat Menurut Kecamatan (ton), 2022**
Table 5.3.7 **Production of Cassava and Sweet Potatoes by Subdistrict (ton), 2022**

Kecamatan Subdistrict	Produksi Ketela Pohon (ton) Cassava Production (ton)	Produksi Ketela Rambat (ton) Sweet Potatoes Production (ton)
(1)	(2)	(3)
010. Margasari	0	0
020. Bumijawa	5 141	3 770
030. Bojong	670	358
040. Balapulang	0	0
050. Pagerbarang	0	0
060. Lebaksiu	37	0
070. Jatinegara	627	0
080. Kedungbanteng	0	0
090. Pangkah	2 587	0
100. Slawi	107	0
110. Dukuhwaru	0	0
120. Adiwerna	729	10
130. Dukuhturi	0	0
140. Talang	0	0
150. Tarub	213	155
160. Kramat	0	0
170. Suradadi	0	0
180. Warureja	0	0
2022	10 111	4 293
2021	6 191	11 449
2020	6 000	3 966

Catatan/Note:

Sumber/Source: Dinas Pertanian dan Ketahanan Pangan Kabupaten Tegal

Tabel 5.3.8 **Produksi Kacang Tanah dan Kacang Hijau Menurut Kecamatan (ton), 2022**
Table 5.3.8 **Production of Peanuts and Green Beans by Subdistrict (ton), 2022**

Kecamatan Subdistrict	Produksi Kacang Tanah (ton) Peanuts Production (ton)	Produksi Kacang Hijau (ton) Green Beans Production (ton)
(1)	(2)	(3)
010. Margasari	-	-
020. Bumijawa	-	-
030. Bojong	49	-
040. Balapulang	-	-
050. Pagerbarang	-	-
060. Lebaksiu	-	-
070. Jatinegara	-	-
080. Kedungbanteng	3	16
090. Pangkah	-	-
100. Slawi	-	-
110. Dukuwaru	9	-
120. Adiwerna	-	-
130. Dukuhturi	-	-
140. Talang	21	2
150. Tarub	35	-
160. Kramat	-	64
170. Suradadi	-	-
180. Warureja	-	-
2022	117	82
2021	321	56
2020	85	87

Catatan/Note:

Sumber/Source: Dinas Pertanian dan Ketahanan Pangan Kabupaten Tegal

Tabel
Table 5.3.9

**Luas Penggunaan Lahan Menurut Kecamatan di
Kabupaten Tegal (ha), 2022**
Area of Land Use by Subdistrict in Tegal Regency (ha), 2022

Kecamatan Subdistrict	Lahan Sawah*) Wet Land	Bukan Lahan Sawah Dry Land	Jumlah Total
(1)	(2)	(3)	(4)
010. Margasari	3 664	4 830	8 494
020. Bumijawa	2 167	5 696	7 863
030. Bojong	1 542	3 011	4 553
040. Balapulang	3 107	3 281	6 388
050. Pagerbarang	2 980	1 208	4 188
060. Lebaksiu	2 624	874	3 498
070. Jatinegara	2 233	5 087	7 320
080. Kedungbanteng	1 539	6 617	8 156
090. Pangkah	1 623	721	2 344
100. Slawi	423	49	472
110. Dukuhwaru	1 799	0	1 799
120. Adiwerna	1 105	81	1 186
130. Dukuhhuri	710	76	786
140. Talang	934	0	934
150. Tarub	1 715	40	1 755
160. Kramat	2 097	436	2 533
170. Suradadi	4 242	296	4 538
180. Warureja	4 461	1 119	5 580
2022	38 965	33 422	72 387
2021	38 965	48 914	87 879
2020	38 965	48 914	87 879

Catatan/Note: *) Termasuk lahan yang diusahakan di kawasan hutan

Sumber/Source: Dinas Pertanian dan Ketahanan Pangan Kabupaten Tegal

Tabel
Table 5.3.10**Luas Lahan Sawah Menurut Kecamatan dan Jenis Pengairan di Kabupaten Tegal (ha), 2022**
Area of Wetland by Subdistrict and Type of Irrigation in Tegal Regency (ha), 2022

Kecamatan Subdistrict	Irigasi Irrigation	Tadah Hujan Reservation	Jumlah Total
(1)	(2)	(3)	(4)
010. Margasari	2 496	1 168	3 664
020. Bumijawa	222	1 945	2 167
030. Bojong	1 402	140	1 542
040. Balapulang	3 089	18	3 107
050. Pagerbarang	2 980	0	2 980
060. Lebaksiu	2 602	22	2 624
070. Jatinegara	654	1 579	2 233
080. Kedungbanteng	1 119	420	1 539
090. Pangkah	1 599	24	1 623
100. Slawi	330	93	423
110. Dukuhwaru	1 799	0	1 799
120. Adiwerna	988	117	1 105
130. Dukuhhuri	710	0	710
140. Talang	934	0	934
150. Tarub	1 715	0	1 715
160. Kramat	2 031	66	2 097
170. Suradadi	4 100	142	4 242
180. Warureja	3 687	774	4 461
2022	32 457	6 508	38 965
2021	32 764	6 201	38 965
2020	34 342	4 623	38 965

Catatan/Note:

Sumber/Source: Dinas Pertanian dan Ketahanan Pangan Kabupaten Tegal

**5.4 PETERNAKAN
LIVESTOCK**

Tabel 5.4.1 Jumlah Peternak dan Jumlah Ternak Besar Menurut Kecamatan, 2022
Number of Breeders and Number of Large Livestock by Subdistrict, 2022

Kecamatan Subdistrict	Kuda/ Horse			
	Pemilik (orang)	Jantan (ekor)	Betina (ekor)	Jumlah (ekor)
(1)	(2)	(3)	(4)	(5)
010. Margasari	11	11	9	20
020. Bumijawa	14	12	6	18
030. Bojong	12	10	9	19
040. Balapulang	3	5	6	11
050. Pagerbarang	-	-	-	-
060. Lebaksiu	9	7	4	11
070. Jatinegara	-	-	-	-
080. Kedungbanteng	2	1	1	2
090. Pangkah	9	8	10	18
100. Slawi	-	-	-	-
110. Dukuhwaru	15	14	5	19
120. Adiwerna	12	8	5	13
130. Dukuhturi	-	-	-	-
140. Talang	3	4	6	10
150. Tarub	5	7	7	14
160. Kramat	18	14	11	25
170. Suradadi	-	-	-	-
180. Warureja	-	-	-	-
Tahun 2022	113	101	79	180
Tahun 2021	142	99	81	180
Tahun 2020	146	181	141	322

Lanjutan Tabel/*Continued Table* 5.4.1

Kecamatan <i>Subdistrict</i>	Sapi Potong/ <i>Beef Cattle</i>			
	Pemilik (orang)	Jantan (ekor)	Betina (ekor)	Jumlah (ekor)
(1)	(2)	(3)	(4)	(5)
010. Margasari	1 097	492	1 602	2 094
020. Bumijawa	672	76	418	494
030. Bojong	441	129	326	455
040. Balapulang	145	30	96	126
050. Pagerbarang	19	24	59	83
060. Lebaksiu	56	23	61	84
070. Jatinegara	496	109	405	514
080. Kedungbanteng	31	52	134	186
090. Pangkah	52	24	61	85
100. Slawi	2	1	1	2
110. Dukuwaru	43	34	84	118
120. Adiwerna	8	15	37	52
130. Dukuhturi	6	41	102	143
140. Talang	15	16	42	58
150. Tarub	27	43	111	154
160. Kramat	35	30	75	105
170. Suradadi	8	7	18	25
180. Warureja	3	3	7	10
Tahun 2022	3 156	1 149	3 639	4 788
Tahun 2021	3 938	3 083	7 834	10 917
Tahun 2020	3 938	3 295	8 377	11 672

Lanjutan Tabel/*Continued Table* 5.4.1

Kecamatan <i>Subdistrict</i>	Sapi Perah/ <i>Cow</i>			
	Pemilik (orang)	Jantan (ekor)	Betina (ekor)	Jumlah (ekor)
(1)	(2)	(3)	(4)	(5)
010. Margasari	-	-	-	-
020. Bumijawa	-	-	-	-
030. Bojong	-	-	-	-
040. Balapulang	-	-	-	-
050. Pagerbarang	-	-	-	-
060. Lebaksiu	1	-	2	2
070. Jatinegara	1	1	1	2
080. Kedungbanteng	-	-	-	-
090. Pangkah	1	-	2	2
100. Slawi	-	-	-	-
110. Dukuwaru	-	-	-	-
120. Adiwerna	-	-	-	-
130. Dukuhturi	1	-	1	1
140. Talang	2	4	12	16
150. Tarub	5	11	23	34
160. Kramat	1	-	5	5
170. Suradadi	-	-	-	-
180. Warureja	-	-	-	-
Tahun 2022	12	16	46	62
Tahun 2021	14	42	178	220
Tahun 2020	9	34	129	163

Lanjutan Tabel/*Continued Table* 5.4.1

Kecamatan <i>Subdistrict</i>	Kerbau/ <i>Buffalo</i>			
	Pemilik (orang)	Jantan (ekor)	Betina (ekor)	Jumlah (ekor)
(1)	(2)	(3)	(4)	(5)
010. Margasari	152	59	174	233
020. Bumijawa	71	8	55	63
030. Bojong	197	38	90	128
040. Balapulang	157	62	197	259
050. Pagerbarang	8	8	18	26
060. Lebaksiu	13	22	78	100
070. Jatinegara	158	88	242	330
080. Kedungbanteng	15	11	25	36
090. Pangkah	2	6	27	33
100. Slawi	2	2	5	7
110. Dukuhwaru	4	3	13	16
120. Adiwerna	-	-	-	-
130. Dukuhturi	2	3	8	11
140. Talang	1	1	2	3
150. Tarub	-	-	-	-
160. Kramat	5	3	8	11
170. Suradadi	1	17	39	56
180. Warureja	25	26	113	139
Tahun 2022	813	357	1 094	1 451
Tahun 2021	1 548	1 027	2 438	3 465
Tahun 2020	1 848	1 223	2 900	4 123

Lanjutan Tabel/*Continued Table* 5.4.1

Kecamatan <i>Subdistrict</i>	Domba/Sheep			
	Pemilik (orang)	Jantan (ekor)	Betina (ekor)	Jumlah (ekor)
(1)	(2)	(3)	(4)	(5)
010. Margasari	1 637	3 218	5 767	8 985
020. Bumijawa	1 180	2 577	4 701	7 278
030. Bojong	1 055	2 330	4 795	7 125
040. Balapulang	1 023	2 995	5 368	8 363
050. Pagerbarang	1 584	4 603	8 123	12 726
060. Lebaksiu	1 502	3 286	6 306	9 592
070. Jatinegara	1 254	3 102	5 473	8 575
080. Kedungbanteng	1 857	4 086	7 212	11 298
090. Pangkah	1 182	4 531	7 618	12 149
100. Slawi	202	1 344	2 372	3 716
110. Dukuhwaru	1 386	4 003	7 065	11 068
120. Adiwerna	1 302	4 354	6 738	11 092
130. Dukuhturi	1 719	3 110	5 539	8 649
140. Talang	1 843	5 419	8 563	13 982
150. Tarub	1 720	5 451	9 677	15 128
160. Kramat	1 721	4 523	8 165	12 688
170. Suradadi	2 190	4 555	8 039	12 594
180. Warureja	1 354	3 515	6 294	9 809
Tahun 2022	25 711	67 002	117 815	184 817
Tahun 2021	25 711	69 558	122 758	192 316
Tahun 2020	25 711	67 439	119 014	186 453

Lanjutan Tabel/*Continued Table* 5.4.1

Kecamatan <i>Subdistrict</i>	Kambing/Goat			
	Pemilik (orang)	Jantan (ekor)	Betina (ekor)	Jumlah (ekor)
(1)	(2)	(3)	(4)	(5)
010. Margasari	760	1 611	2 611	4 222
020. Bumijawa	1 411	2 986	4 839	7 824
030. Bojong	1 483	3 136	5 084	8 220
040. Balapulang	856	1 811	2 936	4 747
050. Pagerbarang	478	1 011	1 638	2 649
060. Lebaksiu	374	793	1 285	2 078
070. Jatinegara	678	1 436	2 327	3 763
080. Kedungbanteng	517	1 095	1 774	2 869
090. Pangkah	433	916	1 485	2 401
100. Slawi	104	220	357	577
110. Dukuwaru	466	988	1 602	2 588
120. Adiwerna	336	711	1 151	1 861
130. Dukuhturi	275	574	955	1 529
140. Talang	344	726	1 177	1 903
150. Tarub	409	765	1 503	2 268
160. Kramat	350	749	1 214	1 963
170. Suradadi	354	698	1 263	1 961
180. Warureja	281	550	970	1 520
Tahun 2022	9 909	20 776	34 171	54 943
Tahun 2021	12 490	22 631	36 679	59 310
Tahun 2020	12 490	24 777	40 160	64 937

Catatan/*Note*:Sumber/*Source*: Dinas Pertanian dan Ketahanan Pangan Kabupaten Tegal

Tabel
Table 5.4.2

Jumlah Peternak dan Jumlah Populasi Unggas Menurut Kecamatan, 2022
Number of Breeders and Number of Poultry Population by Subdistrict, 2022

Kecamatan Subdistrict	Ayam Ras Petelur/Layer Chicken			
	Pemilik (orang)	Jantan (ekor)	Betina (ekor)	Jumlah (ekor)
(1)	(2)	(3)	(4)	(5)
010. Margasari	1	0	2 000	2 000
020. Bumijawa	3	0	74 900	74 900
030. Bojong	2	0	28 650	28 650
040. Balapulang	1	0	3 400	3 400
050. Pagerbarang	0	0	0	0
060. Lebaksiu	1	0	1 500	1 500
070. Jatinegara	1	0	100 000	100 000
080. Kedungbanteng	0	0	0	0
090. Pangkah	0	0	0	0
100. Slawi	0	0	0	0
110. Dukuhwaru	1	0	500	500
120. Adiwerna	0	0	0	0
130. Dukuhturi	0	0	0	0
140. Talang	3	0	11 250	11 250
150. Tarub	0	0	0	0
160. Kramat	2	0	265 000	265 000
170. Suradadi	1	0	750	750
180. Warureja	0	0	0	0
Tahun 2022	16	0	487 950	487 950
Tahun 2021	16	0	487 950	487 950
Tahun 2020	15	0	554 500	554 500

Lanjutan Tabel/*Continued Table 5.4.2*

Kecamatan <i>Subdistrict</i>	Ayam Buras/ <i>Native Chicken</i>			
	Pemilik (orang)	Jantan (ekor)	Betina (ekor)	Jumlah (ekor)
(1)	(2)	(3)	(4)	(5)
010. Margasari	7 791	13 328	59 784	73 112
020. Bumijawa	12 095	25 655	103 642	129 297
030. Bojong	8 413	17 024	45 989	63 013
040. Balapulang	10 544	10 893	92 278	103 171
050. Pagerbarang	8 534	15 779	47 876	63 655
060. Lebaksiu	8 942	18 885	69 716	88 601
070. Jatinegara	7 884	20 401	47 299	67 700
080. Kedungbanteng	4 431	15 356	36 383	51 739
090. Pangkah	6 520	15 524	36 008	51 532
100. Slawi	4 144	10 147	10 359	20 506
110. Dukuhwaru	8 586	10 300	44 230	54 530
120. Adiwerna	10 133	15 825	34 751	50 576
130. Dukuhturi	7 955	15 301	44 296	59 597
140. Talang	7 315	20 463	22 528	42 991
150. Tarub	8 707	20 509	46 360	66 869
160. Kramat	9 013	15 986	37 660	53 646
170. Suradadi	9 108	10 215	48 163	58 378
180. Warureja	7 123	10 387	44 104	54 491
Tahun 2022	147 238	281 978	871 426	1 153 404
Tahun 2021	147 238	1 052 593	1 529 375	2 581 968
Tahun 2020	147 238	998 236	1 450 424	2 448 660

Lanjutan Tabel/*Continued Table* 5.4.2

Kecamatan <i>Subdistrict</i>	Itik/Duck			
	Pemilik (orang)	Jantan (ekor)	Betina (ekor)	Jumlah (ekor)
(1)	(2)	(3)	(4)	(5)
010. Margasari	62	327	5 649	5 976
020. Bumijawa	60	444	3 066	3 510
030. Bojong	74	629	4 068	4 697
040. Balapulang	48	1 871	3 043	4 914
050. Pagerbarang	45	1 029	7 280	8 309
060. Lebaksiu	28	884	3 377	4 261
070. Jatinegara	55	747	2 533	3 280
080. Kedungbanteng	68	587	6 872	7 459
090. Pangkah	62	1 244	9 004	10 248
100. Slawi	28	434	708	1 142
110. Dukuwaru	80	777	7 822	8 599
120. Adiwerna	49	739	5 888	6 627
130. Dukuhturi	38	274	3 635	3 909
140. Talang	47	773	2 364	3 137
150. Tarub	128	5 313	13 834	19 147
160. Kramat	76	706	8 494	9 200
170. Suradadi	63	1 881	7 524	9 405
180. Warureja	45	448	5 891	6 339
Tahun 2022	1 056	19 107	101 052	120 159
Tahun 2021	1 056	21 674	114 710	136 384
Tahun 2020	1 056	21 840	115 590	137 430

Lanjutan Tabel/*Continued Table* 5.4.2

Kecamatan Subdistrict	Ayam Broiler/Ayam Potong/Broiler Chicken		
	Pemilik (orang)	Jumlah (ekor)	Produksi 1 Tahun (ekor)
(1)	(2)	(3)	(4)
010. Margasari	5	65 500	262 000
020. Bumijawa	24	131 300	525 200
030. Bojong	4	50 000	200 000
040. Balapulang	28	234 000	936 000
050. Pagerbarang	12	233 000	932 000
060. Lebaksiu	10	68 000	272 000
070. Jatinegara	9	210 000	840 000
080. Kedungbanteng	9	58 000	232 000
090. Pangkah	23	344 000	1 376 000
100. Slawi	0	0	0
110. Dukuwaru	45	356 500	1 426 000
120. Adiwerna	12	116 000	464 000
130. Dukuhturi	0	0	0
140. Talang	6	41 250	165 000
150. Tarub	11	146 000	584 000
160. Kramat	42	884 500	3 538 000
170. Suradadi	16	431 900	1 727 600
180. Warureja	7	66 000	264 000
Tahun 2022	263	3 435 950	13 743 800
Tahun 2021	220	1 300 500	5 780 450
Tahun 2020	224	1 263 000	5 779 900

Catatan/Note:

Sumber/Source: Dinas Pertanian dan Ketahanan Pangan Kabupaten Tegal

Tabel 5.4.3 **Populasi Aneka Unggas dan Ternak Kelinci Dirinci Menurut Kecamatan, 2022**
Table 5.4.3 **Poultry Population by Subdistrict, 2022**

Kecamatan Subdistrict	Burung Puyuh Quail	Itik Manila Duck	Angsa Goose	Kelinci Rabbit
(1)	(2)	(3)	(4)	(5)
010. Margasari	4 400	3 433	733	1 197
020. Bumijawa	0	2 795	671	1 956
030. Bojong	0	2 224	748	2 710
040. Balapulang	12 000	2 141	325	490
050. Pagerbarang	50 000	2 499	472	473
060. Lebaksiu	30 000	1 878	348	320
070. Jatinegara	0	2 743	481	1 164
080. Kedungbanteng	0	2 582	490	699
090. Pangkah	0	2 593	584	594
100. Slawi	0	842	176	352
110. Dukuwaru	0	1 554	306	394
120. Adiwerna	0	1 591	292	423
130. Dukuhturi	0	1 554	306	394
140. Talang	0	2 449	328	220
150. Tarub	344	5 387	411	632
160. Kramat	5 400	2 317	409	395
170. Suradadi	0	1 993	367	660
180. Warureja	0	2 146	414	358
Tahun 2022	102 144	42 721	7 861	13 431
Tahun 2021	102 400	42 752	7 874	14 522
Tahun 2020	76 400	51 927	7 826	18 512

Catatan/Note:

Sumber/Source: Dinas Pertanian dan Ketahanan Pangan Kabupaten Tegal

Tabel 5.4.4 Banyaknya Ternak yang Dipotong di RPH, 2022
Table *Number of Cattle Slaughtered in Slaughterhouses, 2022*

Bulan Month	Kuda/Horse		
	Jantan (Ekor)	Betina (Ekor)	Jumlah (ekor)
(1)	(2)	(3)	(4)
01. Januari/January	-	-	-
02. Februari/February	-	-	-
03. Maret/March	-	-	-
04. April/April	-	-	-
05. Mei/May	-	-	-
06. Juni/June	-	-	-
07. Juli/July	-	-	-
08. Agustus/August	-	-	-
09. September/September	-	-	-
10. Oktober/October	-	-	-
11. November/November	-	-	-
12. Desember/December	-	-	-
Tahun 2022	-	-	-
Tahun 2021	-	-	-
Tahun 2020	-	-	-

Lanjutan Tabel/*Continued Table* 5.4.4

Bulan <i>Month</i>	Sapi/Cow		
	Jantan (Ekor)	Betina (Ekor)	Jumlah (ekor)
(1)	(2)	(3)	(4)
01. Januari/ <i>January</i>	85	22	107
02. Februari/ <i>February</i>	96	24	120
03. Maret/ <i>March</i>	125	31	156
04. April/ <i>April</i>	60	13	73
05. Mei/ <i>May</i>	94	16	110
06. Juni/ <i>June</i>	73	31	104
07. Juli/ <i>July</i>	72	28	100
08. Agustus/ <i>August</i>	93	32	125
09. September/ <i>September</i>	76	24	100
10. Oktober/ <i>October</i>	170	95	265
11. November/ <i>November</i>	91	40	131
12. Desember/ <i>December</i>	60	45	105
Tahun 2022	1 095	401	1 496
Tahun 2021	1 140	447	1 587
Tahun 2020	1 212	441	1 653

Lanjutan Tabel/Continued Table 5.4.4

Bulan Month	Kerbau/Buffalo		
	Jantan (Ekor)	Betina (Ekor)	Jumlah (ekor)
(1)	(2)	(3)	(4)
01. Januari/January	-	-	-
02. Februari/February	-	-	-
03. Maret/March	-	-	-
04. April/April	-	-	-
05. Mei/May	-	-	-
06. Juni/June	-	-	-
07. Juli/July	-	-	-
08. Agustus/August	-	-	-
09. September/September	-	-	-
10. Oktober/October	-	-	-
11. November/November	-	-	-
12. Desember/December	-	-	-
Tahun 2022	-	-	-
Tahun 2021	9	4	13
Tahun 2020	15	11	26

Lanjutan Tabel/Continued Table 5.4.4

Bulan Month	Kambing/Goat		
	Jantan (Ekor)	Betina (Ekor)	Jumlah (ekor)
(1)	(2)	(3)	(4)
01. Januari/January	20	7	27
02. Februari/February	22	7	29
03. Maret/March	29	10	39
04. April/April	13	27	40
05. Mei/May	10	40	50
06. Juni/June	28	42	70
07. Juli/July	10	40	50
08. Agustus/August	39	11	50
09. September/September	13	27	40
10. Oktober/October	63	32	95
11. November/November	66	39	105
12. Desember/December	75	44	119
Tahun 2022	388	326	714
Tahun 2021	298	143	441
Tahun 2020	263	114	377

Lanjutan Tabel/*Continued Table* 5.4.4

Bulan <i>Month</i>	Domba/Sheep		
	Jantan (Ekor)	Betina (Ekor)	Jumlah (ekor)
(1)	(2)	(3)	(4)
01. Januari/ <i>January</i>	133	44	177
02. Februari/ <i>February</i>	144	48	192
03. Maret/ <i>March</i>	204	51	255
04. April/ <i>April</i>	60	138	198
05. Mei/ <i>May</i>	30	214	244
06. Juni/ <i>June</i>	49	119	168
07. Juli/ <i>July</i>	30	214	244
08. Agustus/ <i>August</i>	211	33	244
09. September/ <i>September</i>	60	138	198
10. Oktober/ <i>October</i>	115	84	199
11. November/ <i>November</i>	106	83	189
12. Desember/ <i>December</i>	102	73	175
Tahun 2022	1 244	1 239	2 483
Tahun 2021	567	232	799
Tahun 2020	409	259	668

Catatan/*Note*:Sumber/*Source*: Dinas Pertanian dan Ketahanan Pangan Kabupaten Tegal

Tabel
Table 5.4.5

Banyaknya Ternak yang Dipotong di Luar RPH, 2022
Number of Cattle Slaughtered Outside Slaughterhouses, 2022

Bulan Month	Kuda/Horse		
	Jantan (Ekor)	Betina (Ekor)	Jumlah (ekor)
(1)	(2)	(3)	(4)
01. Januari/January	-	-	-
02. Februari/February	-	-	-
03. Maret/March	-	-	-
04. April/April	-	-	-
05. Mei/May	-	-	-
06. Juni/June	-	-	-
07. Juli/July	-	-	-
08. Agustus/August	-	-	-
09. September/September	-	-	-
10. Oktober/October	-	-	-
11. November/November	-	-	-
12. Desember/December	-	-	-
Tahun 2022	-	-	-
Tahun 2021	-	-	-
Tahun 2020	-	-	-

Lanjutan Tabel/*Continued Table* 5.4.5

Bulan <i>Month</i>	Sapi/ <i>Cow</i>		
	Jantan (Ekor)	Betina (Ekor)	Jumlah (ekor)
(1)	(2)	(3)	(4)
01. Januari/ <i>January</i>	200	86	286
02. Februari/ <i>February</i>	215	89	304
03. Maret/ <i>March</i>	231	99	330
04. April/ <i>April</i>	176	76	252
05. Mei/ <i>May</i>	160	82	242
06. Juni/ <i>June</i>	168	81	249
07. Juli/ <i>July</i>	2 636	43	2 679
08. Agustus/ <i>August</i>	187	54	241
09. September/ <i>September</i>	145	85	230
10. Oktober/ <i>October</i>	160	54	214
11. November/ <i>November</i>	158	86	244
12. Desember/ <i>December</i>	149	75	224
Tahun 2022	4 585	910	5 495
Tahun 2021	3 237	872	4 109
Tahun 2020	3 710	573	4 283

Lanjutan Tabel/*Continued Table* 5.4.5

Bulan <i>Month</i>	Kerbau/Buffalo		
	Jantan (Ekor)	Betina (Ekor)	Jumlah (ekor)
(1)	(2)	(3)	(4)
01. Januari/ <i>January</i>	0	0	0
02. Februari/ <i>February</i>	0	0	0
03. Maret/ <i>March</i>	0	0	0
04. April/ <i>April</i>	0	0	0
05. Mei/ <i>May</i>	0	0	0
06. Juni/ <i>June</i>	0	0	0
07. Juli/ <i>July</i>	19	2	21
08. Agustus/ <i>August</i>	10	1	11
09. September/ <i>September</i>	2	5	7
10. Oktober/ <i>October</i>	3	2	5
11. November/ <i>November</i>	2	2	4
12. Desember/ <i>December</i>	3	5	8
Tahun 2022	39	17	56
Tahun 2021	28	1	29
Tahun 2020	34	9	43

Lanjutan Tabel/*Continued Table 5.4.5*

Bulan Month	Kambing/Goat		
	Jantan (Ekor)	Betina (Ekor)	Jumlah (ekor)
(1)	(2)	(3)	(4)
01. Januari/ <i>January</i>	1 098	844	1 942
02. Februari/ <i>February</i>	1 096	843	1 939
03. Maret/ <i>March</i>	1 098	844	1 942
04. April/ <i>April</i>	905	414	1 319
05. Mei/ <i>May</i>	657	355	1 012
06. Juni/ <i>June</i>	905	816	1 721
07. Juli/ <i>July</i>	14 938	714	15 652
08. Agustus/ <i>August</i>	1 028	713	1 741
09. September/ <i>September</i>	828	713	1 541
10. Oktober/ <i>October</i>	928	700	1 628
11. November/ <i>November</i>	915	726	1 641
12. Desember/ <i>December</i>	1 275	970	2 245
Tahun 2022	25 671	8 652	34 323
Tahun 2021	35 802	8 772	44 574
Tahun 2020	23 725	7 272	30 997

Lanjutan Tabel/Continued Table 5.4.5

Bulan Month	Domba/Sheep		
	Jantan (Ekor)	Betina (Ekor)	Jumlah (ekor)
(1)	(2)	(3)	(4)
01. Januari/January	2 137	1 314	3 451
02. Februari/February	2 133	1 316	3 449
03. Maret/March	2 137	1 314	3 451
04. April/April	1 186	686	1 872
05. Mei/May	1 284	750	2 034
06. Juni/June	2 130	1 333	3 463
07. Juli/July	8 073	1 228	9 301
08. Agustus/August	1 472	1 087	2 559
09. September/September	1 807	1 031	2 838
10. Oktober/October	1 707	1 018	2 725
11. November/November	1 790	1 087	2 877
12. Desember/December	2 574	1 628	4 202
Tahun 2022	28 430	13 792	42 222
Tahun 2021	23 974	13 699	37 673
Tahun 2020	25 570	12 663	38 233

Catatan/Note:

Sumber/Source: Dinas Pertanian dan Ketahanan Pangan Kabupaten Tegal

Tabel
Table 5.4.6**Perkiraan Pemotongan hewan yang tidak tercatat di
Kabupaten Tegal, 2022**
*Estimates of Slaughterhouses which are not Registered in
Tegal Regency, 2022*

Bulan Month	Jenis Hewan Yang Dipotong/Kind of Animal Slaughtered						
	Ayam Buras Native Chicken	Itik Duck	Kuda Horse	Sapi Cow	Kerbau Buffalo	Kambing Goat	Domba Sheep
(1)	(2)	(3)	(4)	(5)	(6)	(7)	(8)
01. Januari/January	20 805	13 108	-	36	-	607	1 080
02. Februari/February	20 764	13 082	-	39	-	607	1 080
03. Maret/March	20 660	13 017	-	44	-	607	1 080
04. April/April	19 887	13 767	-	40	-	659	1 983
05. Mei/May	25 209	15 963	-	38	-	543	1 627
06. Juni/June	20 377	14 846	-	49	-	785	455
07. Juli/July	20 278	12 673	-	44	-	1 165	1 641
08. Agustus/August	20 338	12 711	-	20	-	841	1 497
09. September/September	21 378	12 736	-	24	-	848	1 479
10. Oktober/October	21 419	12 761	-	52	-	850	1 489
11. November/November	21 479	12 774	-	44	-	842	1 496
12. Desember/December	23 371	13 527	-	51	-	1 140	2 041
Tahun 2022	255 965	160 965	-	481	-	9 494	16 948
Tahun 2021	276 370	160 667	-	441	-	10 922	21 295
Tahun 2020	253 991	157 346	-	524	-	8 353	18 887

Catatan/Note:

Sumber/Source: Dinas Pertanian dan Ketahanan Pangan Kabupaten Tegal

Tabel 5.4.7 **Produksi Dari Berbagai Ternak di Kabupaten Tegal, 2022**
Production of Meat From Various Livestock in Tegal Regency, 2022

Bulan Month	Jenis Daging/Kind of Meat (Kg)				
	Kuda Horse	Sapi Cow	Kerbau Buffalo	Kambing Goat	Domba Sheep
(1)	(2)	(3)	(4)	(5)	(6)
01. Januari/January	0	81 510	0	36 064	56 496
02. Februari/February	0	87 970	0	36 050	56 652
03. Maret/March	0	100 700	0	36 232	57 432
04. April/April	0	64 970	0	38 084	58 792
05. Mei/May	0	70 680	0	32 552	66 624
06. Juni/June	0	70 110	0	28 120	54 776
07. Juli/July	0	538 527	4 263	223,118	108,732
08. Agustus/August	0	76 753	2 233	34 245	48 378
09. September/September	0	74 050	1 421	33 343	47 454
10. Oktober/October	0	72 410	1 915	36 046	54 756
11. November/November	0	72 180	2 245	37 654	55 124
12. Desember/December	0	76 760	1 321	49 140	74 148
Tahun 2022	0	1 386 620	13 398	620 648	739 364
Tahun 2021	0	1 166 030	8 526	586 698	731 748
Tahun 2020	0	1 104 660	14 007	556 179	693 460

Lanjutan Tabel/Continued Table 5.4.7

Bulan Month	Jenis Daging/Kind of Meat (Kg)					Jumlah Total
	Ayam Ras Improved Chicken	Ayam Buras Native Chicken	Itik Duck	Lainya (kelinci, angsa, entog, merpati, puyuh)		
(1)	(7)	(8)	(9)	(10)	(11)	
01. Januari/January	791 000	20 805	13 108	6 751	1 005 734	
02. Februari/February	780 000	20 764	13 082	6 730	1 001 248	
03. Maret/March	784 252	20 660	13 017	6 690	1 018 983	
04. April/April	829 616	19 887	13 767	8 874	1 033 990	
05. Mei/May	894 530	25 209	15 963	10 823	1 116 381	
06. Juni/June	895 824	20 377	14 846	8 089	1 092 142	
07. Juli/July	875 865	20 278	12 673	6 596	1 790 052	
08. Agustus/August	881 365	20 338	12 711	5 441	1 081 464	
09. September/September	770 266	21 378	12 736	5 604	966 252	
10. Oktober/October	775 865	21 419	12 761	5 438	980 610	
11. November/November	894 825	21 479	12 774	5 304	1 101 585	
12. Desember/December	978 610	23 371	13 527	6 565	1 223 442	
Tahun 2022	10 152 018	255 965	160 965	82 905	13 411 883	
Tahun 2021	9 827 063	250 716	160 667	85 789	12 817 241	
Tahun 2020	8 441 140	228 601	157 346	89 342	11 284 734	

Catatan/Note:

Sumber/Source: Dinas Pertanian dan Ketahanan Pangan Kabupaten Tegal

Tabel 5.4.8 **Produksi Susu Sapi dan Susu Kambing, 2022**
Table **Production of Cow's Milk and Goat's Milk, 2022**

Bulan Month	Produksi Susu/Milk Production (Liter)		
	Sapi Cow	Kambing Goat	Jumlah Total
(1)	(2)	(3)	(4)
01. Januari/January	20 074	44 492	64 566
02. Februari/February	20 318	44 167	64 485
03. Maret/March	19 829	43 644	63 473
04. April/April	19 756	43 320	63 076
05. Mei/May	10 572	43 857	54 429
06. Juni/June	3 768	42 943	46 711
07. Juli/July	6 624	37 918	44 542
08. Agustus/August	6 521	37 004	43 525
09. September/September	5 365	37 461	42 826
10. Oktober/October	5 432	39 288	44 720
11. November/November	6 094	42 029	48 123
12. Desember/December	6 293	43 400	49 693
Tahun 2022	130 646	499 523	630 169
Tahun 2021	233 923	403 174	637 097
Tahun 2020	231 261	373 403	604 664

Catatan/Note:

Sumber/Source: Dinas Pertanian dan Ketahanan Pangan Kabupaten Tegal

Tabel
Table 5.4.9**Produksi Telur di Kabupaten Tegal, 2022**
Egg Production in Tegal Regency, 2022

Bulan Month	Produksi Telur/Egg Production (Kg)				
	Ayam Ras Improved Chicken	Ayam Buras Native Chicken	Itik Duck	Puyuh Quail	Jumlah Total
(1)	(2)	(3)	(4)	(5)	(6)
01. Januari/January	522 369	160 596	67 688	18 806	769 459
02. Februari/February	508 975	146 478	65 952	18 323	739 728
03. Maret/March	475 489	146 183	61 613	18 474	701 759
04. April/April	308 421	155 842	74 873	19 194	558 330
05. Mei/May	311 042	151 556	77 595	19 673	559 866
06. Juni/June	304 789	151 420	80 966	17 118	554 293
07. Juli/July	272 474	144 148	72 159	15 165	503 946
08. Agustus/August	272 368	151 947	74 571	10 655	509 541
09. September/September	271 355	152 716	73 845	10 545	508 460
10. Oktober/October	478 327	143 554	72 719	9 740	704 340
11. November/November	498 205	145 905	72 656	9 665	726 431
12. Desember/December	565 358	153 504	74 465	9 126	802 453
Tahun 2022	4 789 172	1 803 848	869 103	176 484	7 638 607
Tahun 2021	6 674 228	1 952 305	931 672	176 180	9 734 385
Tahun 2020	7 805 969	1 983 611	863 183	107 730	10 760 493

Catatan/Note:

Sumber/Source: Dinas Pertanian dan Ketahanan Pangan Kabupaten Tegal

Tabel 5.4.10 Banyaknya Ternak Yang Keluar Dari Kabupaten Tegal, 2022
Table *Volume Exported of Livestock in Tegal Regency, 2022*

Bulan Month	Jenis Ternak/Kind of Livestock					
	Sapi Cow	Kerbau Buffalo	Domba Sheep	Kambing Goat	Ayam Chicken	Itik Duck
(1)	(2)	(3)	(4)	(5)	(6)	(7)
01. Januari/January	0	0	0	0	0	0
02. Februari/February	0	0	0	0	2 500	0
03. Maret/March	15	0	0	0	66 708	0
04. April/April	0	0	0	0	0	0
05. Mei/May	0	0	0	0	0	0
06. Juni/June	0	0	0	0	58 005	0
07. Juli/July	0	0	0	0	0	0
08. Agustus/August	0	0	0	0	5 000	0
09. September/September	68	0	0	0	155 548	0
10. Oktober/October	0	0	0	0	0	0
11. November/November	0	0	0	0	0	0
12. Desember/December	0	0	0	0	0	0
Tahun 2022	83	0	0	0	287 761	0
Tahun 2021	114	0	51	170	46 060	0
Tahun 2020	228	0	102	340	292 332	0

Catatan/Note: Data yang tercatat hanya DOC (Day Old Chick)

Sumber/Source: Dinas Pertanian dan Ketahanan Pangan Kabupaten Tegal

Tabel
Table 5.4.11

**Ketersediaan Hijauan Pakan Ternak di Kabupaten Tegal
Tahun 2022 (Satuan Ternak)**
*Carrying Capacity in Tegal Regency 2022 (Animal Unit/
AU)*

Kecamatan Subdistrict	Ketersediaan Hijauan Pakan Ternak/Carrying Capacity (AU/Tahun)					
	Rumput Unggul <i>Prima Grass</i>	Rumput Lapangan <i>Filed Grass</i>	Daun-daun Pohon <i>Leaves of Trees</i>	Daun Tebu <i>Sugarcane Leaf</i>	Limbah Pertanian <i>Farm Garbage</i>	Jumlah Total
(1)	(2)	(3)	(4)	(5)	(6)	(7)
010. Margasari
020. Bumijawa
030. Bojong
040. Balapulang
050. Pagerbarang
060. Lebaksiu
070. Jatinegara
080. Kedungbanteng
090. Pangkah
100. Slawi
110. Dukuwaru
120. Adiwerna
130. Dukuhturi
140. Talang
150. Tarub
160. Kramat
170. Suradadi
180. Warureja
Tahun 2022
Tahun 2021	3 175	38 137	3 013	3 069	28 244	75 687
Tahun 2020	3 187	38 150	3 028	10 739	62 622	117 727

Catatan/Note:

Sumber/Source: Dinas Pertanian dan Ketahanan Pangan Kabupaten Tegal

Lanjutan Tabel/*Continued Table* 5.4.11

Kecamatan <i>Subdistrict</i>	Suplay Ternak (AU)	Kelebihan/Kekurangan Ternak
(1)	(2)	(3)
010. Margasari
020. Bumijawa
030. Bojong
040. Balapulang
050. Pagerbarang
060. Lebaksiu
070. Jatinegara
080. Kedungbanteng
090. Pangkah
100. Slawi
110. Dukuhwaru
120. Adiwerna
130. Dukuhturi
140. Talang
150. Tarub
160. Kramat
170. Suradadi
180. Warureja
Tahun 2022
Tahun 2021	50 318	-25 388
Tahun 2020	51 700	-66 027

Catatan/*Note*:

Sumber/*Source*: Dinas Pertanian dan Ketahanan Pangan Kabupaten Tegal

Tabel
Table 5.4.12**Konsumsi Daging, Telur, Susu dan Protein Hewani di
Kabupaten Tegal. 2022**
**Consumption of Meat, Eggs, Milk and Animal Protein in
Tegal Regency. 2022**

Rincian Details	Konsumsi per Kapita/Tahun Consumption per Capita/Year (Kg/Kap/Th)	Konsumsi Protein Hewani Consumption of Animal Protein (Gr/Kap/Hr)
(1)	(2)	(3)
01. Daging/Meat	7,7	...
02. Telur/Eggs	5,8	...
03. Susu/Milk	2,72	...
Tahun 2022	16,22	...
Tahun 2021	19,78	11,30
Tahun 2020	15,34	5,54

Catatan/Note:

Sumber/Source: Dinas Pertanian dan Ketahanan Pangan Kabupaten Tegal

**5.5 PERIKANAN
FISHERY**

Tabel 5.5.1 **Produksi dan Nilai Produksi Perikanan Laut Pada Masing-masing TPI Kabupaten Tegal, 2022**
Production and Value of Production of Fish Marine Fisheries on Each Fish Auction Tegal Regency, 2022

Bulan Month	TPI Larangan		TPI Suradadi		Jumlah Total	
	Produksi (Kg)	Nilai (000 Rp)	Produksi (Kg)	Nilai (000 Rp)	Produksi (Kg)	Nilai (000 Rp)
(1)	(2)	(3)	(4)	(5)	(6)	(7)
01. Januari/January	66 873	631 528	4 305	15 800	71 178	647 328
02. Februari/February	82 304	1 374 726	21 655	111 413	103 959	1 486 139
03. Maret/March	230 132	2 887 558	44 821	210 174	274 953	3 097 732
04. April/April	233 877	3 098 536	20 189	84 624	254 066	3 183 160
05. Mei/May	137 355	1 749 962	11 426	36 382	148 781	1 786 344
06. Juni/June	235 941	1 684 088	32 026	168 380	267 967	1 852 468
07. Juli/July	90 108	782 702	13 785	64 291	103 893	846 993
08. Agustus/August	66 959	596 460	25 975	101 888	92 934	698 348
09. September/September	74 595	641 556	9 680	35 860	84 275	677 416
10. Oktober/October	82 026	830 094	9 107	45 765	91 133	875 859
11. November/November	56 547	603 496	7 061	28 363	63 608	631 859
12. Desember/December	86 607	1 166 330	10 028	50 400	96 635	1 216 730
Tahun 2022	1 443 324	16 047 036	210 058	953 339	1 653 382	17 000 375
Tahun 2021	1 054 984	12 654 846	427 509	2 276 471	1 482 493	14 931 317
Tahun 2020	1 597 226	11 858 992	367 152	1 749 192	1 964 378	13 608 184

Catatan/Note:

Sumber/Source: Dinas Perikanan Kabupaten Tegal

Tabel
Table 5.5.2**Produksi dan Nilai Produksi Ikan Perairan Umum (Waduk dan Sungai) Kabupaten Tegal Tahun, 2022**
Production and Value of Production of Fish Public Waters (Reservoirs and Rivers) in Tegal Regency, 2022

Bulan Month	Waduk Cacaban/ Reservoir Cacaban		Sungai/River		Jumlah/Total	
	Produksi (Kg)	Nilai (000 Rp)	Produksi (Kg)	Nilai (000 Rp)	Produksi (Kg)	Nilai (000 Rp)
(1)	(2)	(3)	(4)	(5)	(6)	(7)
01. Januari/January	16 973	294 364	3 999	38 836	20 972	333 200
02. Februari/February	13 381	234 170	1 906	35 649	15 287	269 819
03. Maret/March	14 504	252 012	2 325	42 518	16 829	294 530
04. April/April	13 365	232 987	2 386	43 369	15 751	276 356
05. Mei/May	18 552	320 649	2 355	43 222	20 907	363 871
06. Juni/June	19 631	335 186	2 171	40 251	21 802	375 437
07. Juli/July	21 584	469 745	2 506	50 410	24 090	520 155
08. Agustus/August	23 751	410 181	2 204	44 055	25 955	454 236
09. September/September	32 319	723 111	2 489	49 547	34 808	772 658
10. Oktober/October	20 398	448 187	2 526	49 749	22 924	497 936
11. November/November	24 931	557 893	2 527	50 934	27 458	608 827
12. Desember/December	27 536	510 525	2 463	50 321	29 999	560 846
Tahun 2022	246 925	4 789 010	29 857	538 861	276 782	5 327 871
Tahun 2021	189 627	2 877 582.6	20 562	291 084	210 189	3 168 666.6
Tahun 2020	187 021	2 846 038	20 367	298 237	207 388	3 144 275

Catatan/Note:

Sumber/Source: Dinas Perikanan Kabupaten Tegal

Tabel
Table 5.5.3

**Produksi dan Nilai Produksi Ikan Perikanan Budidaya
Kabupaten Tegal, 2022**
*Production and Value of Production of Fish Farming in Tegal
Regency, 2022*

Bulan Month	Kolam		Tambak		Jumlah/Total	
	Produksi (Kg)	Nilai (000 Rp)	Produksi (Kg)	Nilai (000 Rp)	Produksi (Kg)	Nilai (000 Rp)
(1)	(2)	(3)	(4)	(5)	(6)	(7)
01. Januari/January	72 167	1 312 080	159 327	13 333 824	231 494	14 645 904
02. Februari/February	58 957	1 045 978	148 196	12 457 682	207 153	13 503 660
03. Maret/March	100 179	1 762 580	203 050	17 090 410	303 229	18 852 990
04. April/April	62 339	1 103 805	182 283	15 287 604	244 622	16 391 409
05. Mei/May	79 298	1 397 825	184 188	15 455 766	263 486	16 853 591
06. Juni/June	79 261	1 395 840	220 200	18 508 470	299 461	19 904 310
07. Juli/July	51 194	912 843	107 155	8 822 470	158 349	9 735 313
08. Agustus/August	54 043	965 150	148 667	12 418 715	202 710	13 383 865
09. September/September	55 236	997 518	172 570	14 417 080	227 806	15 414 598
10. Oktober/October	107 788	1 947 460	134 615	11 177 990	242 403	13 125 450
11. November/November	62 456	1 107 308	139 950	11 590 830	202 406	12 698 138
12. Desember/December	84 944	1 550 045	186 910	15 630 940	271 854	17 180 985
Tahun 2022	867 862	15 498 430	1 987 111	166 191 781	2 854 973	181 690 211
Tahun 2021	793 630	14 475 272	1 610 565	119 659 068	2 404 195	134 134 340
Tahun 2020	938 844	16 962 581	1 791 418	128 679 646	2 730 262	145 642 227

Catatan/Note:

Sumber/Source: Dinas Perikanan Kabupaten Tegal

5.6 KEHUTANAN FORESTRY

Tabel 5.6.1 **Produksi Hasil Hutan di Kabupaten Tegal Wilayah KPH Balapulang, 2022**
Production of Forest Products in the Tegal Regency of KPH Balapulang Region, 2022

<i>Komoditi</i> <i>Commodity</i>	<i>Satuan</i> <i>Unit</i>	<i>Produksi</i> <i>Production</i>	<i>Harga Satuan</i> <i>Unit Price (Rp/m3)</i>
(1)	(2)	(3)	(4)
01. Kayu Jati	m3		
a. Kayu Bulat Jati AI	m3	2 419.08	1 169 577.28
b. Kayu Bulat Jati AII	m3	1 922.52	2 823 392.62
c. Kayu Bulat Jati AIII	m3	-	-
Kayu Bulat Jati AIII-30	m3	2 135.76	5 207 140.11
d. KBP AI	m3	-	-
e. KBP AII	m3	-	-
f. KBP AIII	m3	-	-
g. CIII	m3	-	-
h. CI	m3	-	-
02. Kayu Rimba (Mahoni/Sonobrit)	m3		
a. Kayu Bulat Rimba AI	m3	0.31	449 782.37
b. Kayu Bulat Rimba AII	m3	4.24	1 070 140.11
c. Kayu Bulat Rimba AIII	m3	-	-
Kayu Bulat Rimba AIII-30	m3	17.18	1 525 065.12
d. KBP	m3	-	-
e. CIII	m3	-	-
f. CI	m3	-	-
03. Kayu Rimba (Sonokeling)	m3		
a. Kayu Bulat Rimba AI	m3	-	-
b. Kayu Bulat Rimba AII	m3	-	-
c. Kayu Bulat Rimba AIII	m3	-	-
Kayu Bulat Rimba AIII-30	m3	-	-
d. KBP	m3	-	-
e. CIII	m3	-	-
f. CI	m3	-	-

Lanjutan Tabel/*Continued Table 5.6.1*

Komoditi Commodity	Satuan Unit	Produksi Production	Harga Satuan Unit Price (Rp/m³)
(1)	(2)	(3)	(4)
04. Kayu Rimba (Sengon)	m ³		
a. Kayu Bulat Rimba AI	m ³	109.93	328 406.09
b. Kayu Bulat Rimba AII	m ³	8.15	392 342.45
c. Kayu Bulat Rimba AIII	m ³	-	-
Kayu Bulat Rimba AIII-30	m ³	-	-
d. KBP	m ³	-	-
e. CIII	m ³	-	-
f. CI	m ³	-	-
05. Kayu Rimba Campur	m ³		
a. Kayu Bulat Rimba AI	m ³	22.89	493 705.13
b. Kayu Bulat Rimba AII	m ³	175.15	735 232.77
c. Kayu Bulat Rimba AIII	m ³	74.92	808 756.04
Kayu Bulat Rimba AIII-30	m ³	-	-
d. KBP	m ³	-	-
e. CIII	m ³	-	-
f. CI	m ³	-	-
06. Kayu Hutan Bukan Kayu/Lain	sm	-	-
a. Kayu Bakar	sm	-	-
b. Arval	sm	-	-

Catatan/Note: Harga satuan (Rp/m³) bergantung terhadap mutu kayu

Sumber/Source: Perum Perhutani KPH Balapulang

Tabel
Table 5.6.2**Produksi Hasil Hutan di Kabupaten Tegal Wilayah KPH
Pekalongan Barat, 2022**
*Production of Forest Products in the Tegal Regency of KPH
Pekalongan Barat Region, 2022*

<i>Komoditi Commodity</i>	<i>Satuan Unit</i>	<i>Produksi Production</i>	<i>Harga Satuan Unit Price (Rp/m3/ton)</i>
(1)	(2)	(3)	(4)
01. Kayu Jati			
a. Kayu Bulat Jati AI	m3	-	-
b. Kayu Bulat Jati AII	m3	-	-
c. Kayu Bulat Jati AIII	m3	-	-
d. Kayu Bakar	sm	-	-
02. Kayu Rimba			
a. Kayu Bulat Rimba AI	m3	226.18	556 000
b. Kayu Bulat Rimba AII	m3	1 898.71	709 000
c. Kayu Bulat Rimba AIII	m3	2 352.50	768 000
d. Kayu Bakar Rimba	sm	-	-
03. Kayu Lainnya			
a. Kayu Gelondongan Pinus	sm	-	-
b. Kayu Bakar	ton	-	-
c. Getah Pinus	ton	629 715	4 722 000
d. Gondorukem	ton	-	-
e. Terpentin	ton	-	-

Catatan/Note:

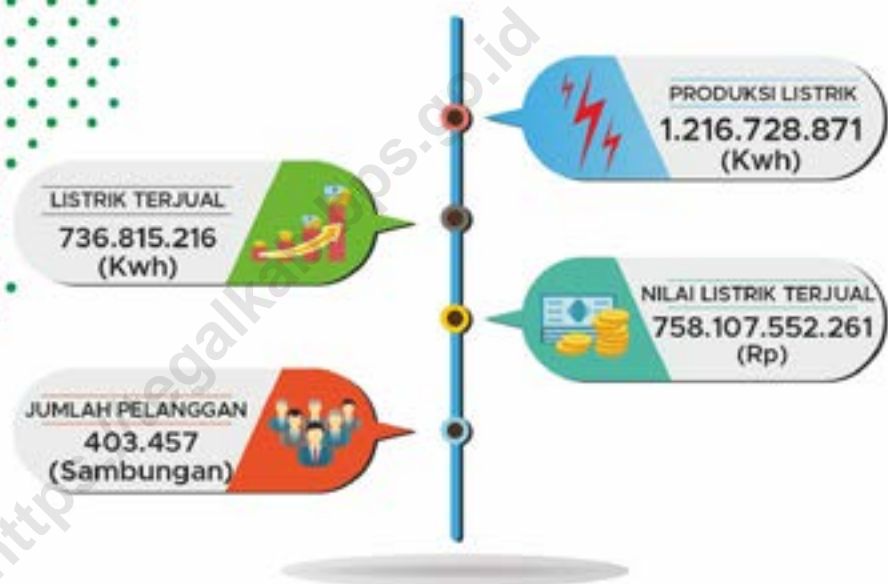
Sumber/Source: Perum Perhutani KPH Pekalongan Barat

<https://tegalkab.bps.go.id>

BAB 6

INDUSTRI, PERTAMBANGAN ENERGI DAN KONSTRUKSI

Manufacture, Mining, Energy & Construction



**PRODUKSI LISTRIK
TAHUN 2022**

Electricity Production 2022

<https://tegalkab.bps.go.id>

PENJELASAN TEKNIS

1. Pelanggan adalah individu atau kelompok, baik rumah tangga, perusahaan atau institusi non profit yang membeli air bersih dari perusahaan air bersih.
2. Air disalurkan adalah volume air bersih dari perusahaan air bersih.

TECHNICAL NOTES

1. *Customers are individuals or groups, whether household, company or non-profit institutions that buy water supply from water supply establishment.*
2. *Distributed water is the volume of water supply from water supply establishment.*

<https://tegakab.bps.go.id>

ULASAN**Energi**

Pembangunan dan pengembangan tenaga listrik terus ditingkatkan dalam rangka mendorong kegiatan ekonomi dan meningkatkan kesejahteraan masyarakat, baik di daerah perkotaan maupun di pedesaan. Penyelenggaraan program listrik masuk desa terus dilanjutkan dan dikembangkan untuk mendorong kegiatan ekonomi serta meningkatkan kecerdasan dan kesejahteraan rakyat. Jumlah pelanggan listrik kian meningkat dari tahun ke tahun. Tahun 2022, jumlah pelanggan listrik Kabupaten Tegal sejumlah 403.457 pelanggan.

Air Minum

Air merupakan kebutuhan vital bagi kehidupan manusia, sejalan dengan bertambahnya penduduk kebutuhan air semakin meningkat. Jumlah pelanggan PDAM Kabupaten Tegal yaitu 54.424 pelanggan dengan volume air yang disalurkan sejumlah 8.528.836 m³.

DESCRIPTION**Energy**

Construction and development of electric power to be increased in order to encourage economic activity and improve the welfare of the community, in both urban and rural. Implementation of rural electrification program continues and developed to encourage economic activity and to improve intelligence and welfare. The number of electricity customers is increasing from year to year. In 2022, the number of electricity customers in Tegal Regency was 403,457 customers.

Clean Water

Water is a vital necessity for human life, in line with population increases the need for water is increasing. The number of PDAM customers in Tegal Regency is 54,424 customers with the volume of water being channeled to 8,528,836 m³.

Tabel
Table

6.1

Daya Terpasang, Produksi dan Distribusi Listrik PT PLN (Persero) pada Cabang/Ranting PLN di Kabupaten Tegal, 2013-2022***Installed Capacity, Production, and Distribution of Electricity of State Electricity Company at Branch Level in Tegal Regency, 2013–2022***

Tahun Year	Daya Terpasang Installed Capacity (KW)	Produksi Listrik Production (KWh)	Listrik Terjual Electricity Sold (KWh)	Susut/Hilang Shrunked (KWh)
(1)	(2)	(3)	(4)	(5)
2013	254 677 215	17 518 004	37 079 596	1 457 248
2014	272 865 215	30 284 711	40 387 759	1 749 311
2015	296 999 145	32 334 171	43 156 714	2 441 163
2016	324 344 545	48 508 734	44 974 668	3 147 412
2017	352 757 345	51 783 291	47 203 665	3 709 593
2018	563 455 614	83 283 533	74 036 692	6 717 551
2019	489 843 974	82 670 206	77 261 875	5 408 331
2020	513 713 024	82 200 697	76 823 081	5 377 616
2021	443 426 431	100 524 140	60 715 769	5 704 228
2022	475 219 781	1 216 728 871	736 815 216	69 135 302

Catatan/Note: Data produksi listrik, listrik terjual dan data susut/hilang tahun 2013-2021 merupakan data per Desember, sedangkan tahun 2022 merupakan data kumulatif per tahun

Sumber/Source: Perusahaan Listrik Negara (PLN) UP3 Tegal

Tabel
Table 6.2**Jumlah Pelanggan Listrik Menurut Unit Layanan Pelanggan (ULP), 2022**
Number of Electricity Customers by Customer Service Unit (ULP), 2022

Unit Layanan Pelanggan (ULP)	2021	2022
(1)	(2)	(3)
Tegal Timur	117 239	120 603
Slawi	153 587	158 088
Balapulang	121 103	124 766
Total	391 929	403 457

Catatan/Note:

Sumber/Source: Perusahaan Listrik Negara (PLN) UP3 Tegal

Tabel
Table 6.3**Kapasitas Produksi Listrik PLN di Kabupaten Tegal, 2022**
PLN Electricity Production Capacity in Tegal Regency, 2022

Bulan Month	Produksi Production (Kwh)	Listrik Terjual Electricity Sold (Kwh)	Nilai Listrik Terjual Value of Electricity Sold (rupiah)
(1)	(2)	(3)	(4)
01. Januari/January	100 123 659	59 818 333	60 221 030 503
02. Februari/February	88 642 385	53 613 769	54 560 537 955
03. Maret/March	102 902 223	61 559 746	62 920 533 975
04. April/April	104 935 538	62 442 005	63 593 288 105
05. Mei/May	107 220 847	63 726 637	64 403 073 825
06. Juni/June	98 453 299	60 231 048	61 477 824 427
07. Juli/July	102 360 389	61 778 661	63 982 830 892
08. Agustus/August	104 193 789	63 236 273	65 777 709 608
09. September/September	102 112 406	62 350 144	65 036 633 564
10. Oktober/October	102 225 873	62 970 941	65 523 754 239
11. November/November	100 120 503	61 582 093	64 330 874 040
12. Desember/December	103 437 960	63 505 566	66 279 461 128
2022	1 216 728 871	736 815 216	758 107 552 261
2021	1 159 914 681	704 418 089	650 189 893 650
2020	735 322 552	682 026 861	597 232 480 339
2019	676 309 470	628 306 826	634 580 658 455

Catatan/Note:

Sumber/Source: Perusahaan Listrik Negara (PLN) UP3 Tegal

Tabel
Table 6.4**Jumlah Pelanggan dan Air yang Disalurkan Menurut
Kecamatan di Kabupaten Tegal, 2022**
**Number of Customers and Distributed Water by Subdistrict
in Tegal Regency, 2022**

Kecamatan Subdistrict	Pelanggan Number of Customers	Air Disalurkan Distributed Water (m ³)	Nilai Value (Rp)
(1)	(2)	(3)	(4)
010. Margasari	436	63 077	374 739 750
020. Bumijawa	-	-	-
030. Bojong	581	101 564	601 194 000
040. Balapulang	2 629	383 310	2 137 444 900
050. Pagerbarang	2 046	295 192	1 586 262 200
060. Lebaksiu	3 261	504 209	3 064 730 300
070. Jatinegara	450	79 923	482 974 150
080. Kedungbanteng	52	10 077	63 593 500
090. Pangkah	306	49 048	314 007 550
100. Slawi	10 000	1 937 953	13 478 734 400
110. Dukuwaru	6 622	1 234 547	7 114 843 750
120. Adiwerna	5 749	814 155	5 535 574 600
130. Dukuhturi	7 517	971 484	6 095 249 600
140. Talang	5 641	717 059	4 707 499 850
150. Tarub	499	62 308	394 524 300
160. Kramat	8 073	1 218 222	8 822 402 350
170. Suradadi	-	-	-
180. Warureja	562	86 708	436 286 250
Tahun 2022	54 424	8 528 836	55 210 061 450
Tahun 2021	51 049	8 196 278	51 583 103 050
Tahun 2020	48 665	8 025 003	45 069 043 050

Catatan/Note:

Sumber/Source: PDAM Kabupaten Tegal

Tabel
Table 6.5**Jumlah Pelanggan dan Air Yang Disalurkan Menurut Jenis Pelanggan di Kabupaten Tegal, 2022**
Number of Customers and Water Delivered by Type of Customer in Tegal Regency, 2022

Pelanggan Customers	Jumlah Pelanggan Number of Customers (unit)	Air Disalurkan Distributed Water (m³)	Nilai Value (Rp)
(1)	(2)	(3)	(4)
1. Pelanggan Domestik			
Rumah Tangga B (R1)	15 708	2 271 414	12 257 919 500
Rumah Tangga C (R2)	33 573	5 040 364	31 260 274 250
Rumah Tangga D (R3)	3 426	567 533	4 113 105 500
2. Pelanggan Non Domestik			
Sosial Umum	395	96 494	301 659 200
Sosial Khusus	109	28 284	142 852 500
Instansi Pemerintah	514	315 787	3 184 402 500
Niaga Kecil	575	137 790	2 044 889 000
Niaga Besar	95	33 471	786 096 000
Industri Kecil	18	9 439	143 420 000
Industri Besar	10	2 846	75 712 000
Khusus	1	862	38 886 000
Hidran Umum	-	-	-
Tangki Air/Non Meter	-	24 552	860 845 000
Tahun 2022	54 424	8 528 836	55 210 061 450
Tahun 2021	51 712	8 196 278	52 449 128 050
Tahun 2020	48 665	8 025 003	49 581 200 050

Catatan/Note:

Sumber/Source: PDAM Kabupaten Tegal

Tabel
Table 6.6**Kapasitas Produksi, Distribusi Air dan Kehilangan Air di Kabupaten Tegal, 2022**
Production Capacity, Water Distribution and Water Loss in Tegal Regency, 2022

Bulan Month	Pemakaian Air (m ³) Water Consumption (m ³)		Kehilangan Air (m ³) Water Loss (m ³)	Persentase Kehilangan Percentage Loss (%)
	Produksi Production	Terjual Sold		
(1)	(2)	(3)	(4)	(5)
Januari/January	1 009 924	734 430	275 494	27,28
Februari/February	942 808	679 304	263 504	27,95
Maret/March	964 217	599 305	364 912	37,85
April/April	1 021 979	720 180	301 799	29,53
Mei/May	1 008 837	774 891	233 946	23,19
Juni/June	1 051 525	664 046	387 479	36,85
Juli/July	996 022	724 759	281 263	27,23
Agustus/August	1 023 475	697 360	326 115	31,86
September/September	984 344	734 899	249 445	25,34
Oktober/October	915 945	692 484	223 461	24,40
November/November	944 865	718 459	226 406	23,96
Desember/December	986 000	788 719	197 281	20,01
Tahun 2022	11 849 941	8 528 836	3 331 105	28,11
Tahun 2021	11 649 897	8 196 278	3 453 619	29,65
Tahun 2020	10 445 109	8 048 181	2 396 928	22,95

Catatan/Note:

Sumber/Source: PDAM Kabupaten Tegal

Tabel
Table 6.7**Jumlah Pelanggan PDAM Menurut Kecamatan di
Kabupaten Tegal, 2022**
Total Customer PDAM by Subdistrict in Tegal Regency, 2022

Kecamatan Subdistrict	Jumlah Pelanggan Total Customer					
	Sosial	Rumah Tangga	Instansi Pemerintah	Dunia Usaha	Khusus	Tangki Air
(1)	(2)	(3)	(4)	(5)	(6)	(7)
010. Margasari	3	421	7	5	-	-
020. Bumijawa	-	-	-	-	-	-
030. Bojong	15	546	10	10	-	-
040. Balapulang	28	2 557	38	6	-	-
050. Pagerbarang	14	2 000	23	9	-	-
060. Lebaksiu	32	3 187	31	11	-	-
070. Jatinegara	8	423	12	7	-	-
080. Kedungbanteng	-	51	1	-	-	-
090. Pangkah	2	298	1	5	-	2
100. Slawi	122	9 375	209	294	-	2
110. Dukuwaru	96	6 414	52	60	-	-
120. Adiwerna	52	5 507	62	128	-	1
130. Dukuhturi	65	7 375	27	50	-	-
140. Talang	34	5 553	15	39	-	4
150. Tarub	5	489	2	3	-	8
160. Kramat	22	7 963	18	69	1	41
170. Suradadi	-	-	-	-	-	43
180. Warureja	6	548	7	1	-	6
Tahun 2022	504	52 707	515	697	1	107
Tahun 2021	375	50 638	494	113	-	92
Tahun 2020	354	47 014	478	741	1	98

Catatan/Note:

Sumber/Source: PDAM Kabupaten Tegal

<https://tegalkab.bps.go.id>

BAB 7

PARIWISATA

Tourism



691.239 Orang

**WISATAWAN
MASUK OW GUCI
TAHUN 2022**

Tourist Entrance in Guci, 2022



<https://tegalkab.bps.go.id>

PENJELASAN TEKNIS**TECHNICAL NOTES**

1. Wisatawan mancanegara (wisman) ialah setiap pengunjung yang mengunjungi suatu negara di luar tempat tinggalnya, didorong oleh satu atau beberapa keperluan tanpa bermaksud memperoleh penghasilan di tempat yang dikunjungi dan lamanya kunjungan tersebut tidak lebih dari satu tahun. Definisi ini mencakup 2 kategori wisatawan mancanegara, yaitu :
 - a. Wisatawan (turis) ialah setiap pengunjung seperti definisi di atas yang tinggal paling sedikit 24 jam, akan tetapi tidak lebih dari 1 (satu) tahun di tempat yang dikunjungi, dengan maksud antara lain: berlibur, rekreasi, olah raga, bisnis, menghadiri pertemuan, studi, dan kunjungan dengan alasan kesehatan.
 - b. Excursionist ialah setiap pengunjung seperti definisi di atas yang tinggal kurang dari 24 jam di tempat yang dikunjungi (termasuk "Cruise passengers") Cruise Passengers ialah setiap pengunjung yang tiba di suatu negara di mana mereka tidak menginap di akomodasi yang tersedia di negara tersebut, misalnya dengan kapal laut.
1. *An International Visitor is any person visiting a country other than his usual place of residence for any reason other than for earning income in the country visited, and the length of stay is no more than one year (12 months) This definition covers two categories of foreign visitors, namely: a. "Tourist" is any visitor staying for at least 24 hours, but no more than one year, in the country visited, with the intention of visiting, and for any of these purposes: Pleasure, recreation and sports, Business, visiting friends and relatives, missions, attending meetings, conferences, visit for health reasons and study. b. "Excursionist" is any visitor staying less than 24 hours in the country visited including, "Cruise Passengers", i e visitors arriving in a country without staying in any accommodation available in the visited country.*

ULASAN**Pariwisata**

Jumlah wisatawan pada tahun 2022 mengalami peningkatan setelah sebelumnya mengalami penurunan yang cukup besar akibat Covid-19. Tahun 2022, jumlah wisatawan yang masuk di Pemandian Air Panas Guci sebanyak 691.239 wisatawan, semuanya adalah wisatawan domestik. Jumlah wisatawan ini meningkat 63 persen.

DESCRIPTION**Tourism**

The number of tourists in 2022 has increased after previously experiencing a large decline due to Covid-19. In 2022, the number of tourists who entered the Guci Hot Springs was 691,239 tourists, all of whom were domestic tourists. The number of tourists has increased by 63 percent.

Tabel
Table 7.1**Jumlah Rumah Makan/Restoran Menurut Kecamatan di
Kabupaten Tegal, 2020–2022**
**Number of Restaurants by Subdistrict in Tegal Regency,
2020–2022**

Kecamatan Subdistrict	2020	2021	2022
(1)	(2)	(3)	(4)
010. Margasari	11	12	12
020. Bumijawa	9	13	11
030. Bojong	31	37	37
040. Balapulung	8	8	8
050. Pagerbarang	6	6	7
060. Lebaksiu	20	22	24
070. Jatinegara	4	4	6
080. Kedungbanteng	8	8	9
090. Pangkah	16	21	21
100. Slawi	100	151	156
110. Dukuhwaru	12	12	11
120. Adiwerna	37	43	45
130. Dukuhturi	11	13	14
140. Talang	13	15	18
150. Tarub	6	6	6
160. Kramat	24	25	29
170. Suradadi	8	12	12
180. Warureja	17	18	19
Kabupaten Tegal	341	426	445

Catatan/Note:

Sumber/Source: Badan Pendapatan Daerah Kabupaten Tegal

Tabel
Table 7.2**Data Wisatawan Yang Masuk Obyek Wisata Pemandian Air Panas (PAP) Guci, 2022**
Data Incoming Tourists in Pemandian Air Panas (PAP) Guci, 2022

Bulan/Month	Nusantara/Domestic		Wisatawan Mancanegara Foreign	Jumlah Total
	Dewasa/Adult	Anak/Child		
(1)	(2)	(3)	(4)	(5)
Januari/January	66 853	421	-	67 274
Februari/February	33 069	320	-	33 389
Maret/March	42 501	510	-	43 011
April/April	8 635	40	-	8 675
Mei/May	143 975	2 468	-	146 443
Juni/June	42 062	1 122	-	43 184
Juli/July	63 213	960	-	64 173
Agustus/August	36 355	302	-	36 657
September/September	37 350	215	-	37 565
Oktober/October	21 028	356	-	21 384
November/November	57 401	560	-	57 961
Desember/December	129 492	2 031	-	131 523
2022	681 934	9 305	-	691 239
2021	420 311	2 492	-	422 803
2020	356 732	15 887	137	372 756

Catatan/Note:

Sumber/Source: Dinas Kepemudaan Olah Raga dan Pariwisata Kabupaten Tegal

Tabel
Table 7.3**Data Wisatawan Yang Masuk Obyek Wisata Purhamba Indah, 2022**
Data Incoming Tourists in Purwahamba Indah, 2022

Bulan/Month	Nusantara/Domestic		Wisatawan Mancanegara Foreign	Jumlah Total
	Dewasa/Adult	Anak/Child		
(1)	(2)	(3)	(4)	(5)
Januari/January	10 336	2 866	-	13 202
Februari/February	4 452	988	-	5 440
Maret/March	4 937	1 141	-	6 078
April/April	679	153	-	832
Mei/May	26 257	9 170	-	35 427
Juni/June	2 521	788	-	3 309
Juli/July	2 788	826	-	3 614
Agustus/August	1 381	294	-	1 675
September/September	1 988	625	-	2 613
Oktober/October	2 285	538	-	2 823
November/November	1 809	465	-	2 274
Desember/December	3 653	1 130	-	4 783
2022	63 086	18 984	-	82 070
2021	42 641	10 203	-	52 844
2020	42 235	9 205	-	51 440

Catatan/Note:

Sumber/Source: Dinas Kepemudaan Olah Raga dan Pariwisata Kabupaten Tegal

Tabel
Table 7.4**Data Wisatawan Yang Masuk Obyek Wisata Tirta Waduk
Cacaban, 2022**
Data Incoming Tourists in Tirta Waduk Cacaban, 2022

Bulan/Month	Nusantara/Domestic		Wisatawan Mancanegara Foreign	Jumlah Total
	Dewasa/Adult	Anak/Child		
(1)	(2)	(3)	(4)	(5)
Januari/January	-	-	-	-
Februari/February	-	-	-	-
Maret/March	-	-	-	-
April/April	-	-	-	-
Mei/May	-	-	-	-
Juni/June	-	-	-	-
Juli/July	-	-	-	-
Agustus/August	-	-	-	-
September/September	-	-	-	-
Oktober/October	5 056	938	-	5 994
November/November	15 622	2 960	-	18 582
Desember/December	20 346	2 693	-	23 039
2022	41 024	6 591	-	47 615
2021	-	-	-	-
2020	27 394	3 208	-	30 602

Catatan/Note:

Sumber/Source: Dinas Kepemudaan Olah Raga dan Pariwisata Kabupaten Tegal

Tabel
Table 7.5**Data Pengunjung Masuk GOR Trisanja Slawi, 2022**
Data Incoming Tourists in GOR Trisanja Slawi, 2022

Bulan/Month	Nusantara/Domestic		Wisatawan Mancanegara Foreign	Jumlah Total
	Umum	Sekolah		
(1)	(2)	(3)	(4)	(5)
Januari/January	9 302	4 922	-	14 224
Februari/February	8 232	4 430	-	12 662
Maret/March	10 117	6 503	-	16 620
April/April	13 877	5 253	-	19 130
Mei/May	6 774	3 352	-	10 126
Juni/June	5 974	3 318	-	9 292
Juli/July	9 705	2 707	-	12 412
Agustus/August	8 551	5 803	-	14 354
September/September	8 294	7 008	-	15 302
Oktober/October	12 760	3 204	-	15 964
November/November	11 051	3 003	-	14 054
Desember/December	10 120	4 250	-	14 370
2022	114 757	53 753	-	168 510
2021	26 739	8 256	-	34 995
2020	8 492	3 378	-	11 870

Catatan/Note:

Sumber/Source: Dinas Kepemudaan Olah Raga dan Pariwisata Kabupaten Tegal

Tabel
Table 7.6**Data Kendaraan Yang Masuk Obyek Wisata Pemandian Air Panas (PAP) Guci, 2022**
Data Incoming Vehicle in Pemandian Air Panas (PAP) Guci, 2022

Bulan/Month	Roda Dua	Roda Empat	Roda Enam	Jumlah Total
(1)	(2)	(3)	(4)	(5)
Januari/January	8 994	8 963	209	18 166
Februari/February	3 922	4 662	113	8 697
Maret/March	5 051	5 718	439	11 208
April/April	1 532	1 358	11	2 901
Mei/May	23 412	14 646	444	38 502
Juni/June	4 841	5 479	206	10 526
Juli/July	5 476	7 492	282	13 250
Agustus/August	48	17	-	65
September/September	1 177	678	6	1 861
Oktober/October	2 109	208	7	2 324
November/November	1 814	596	8	2 418
Desember/December	955	283	9	1 247
2022	59 331	50 100	1 734	111 165
2021	67 066	49 878	1 269	118 213
2020	59 355	43 638	14 959	117 952

Catatan/Note:

Sumber/Source: Dinas Kepemudaan Olah Raga dan Pariwisata Kabupaten Tegal

Tabel
Table 7.7**Data Kendaraan Yang Masuk Obyek Wisata Purhamba Indah, 2022**
Data Incoming Vehicle in Purwahamba Indah, 2022

Bulan/Month	Roda Dua	Roda Empat	Roda Enam	Jumlah Total
(1)	(2)	(3)	(4)	(5)
Januari/January	1 330	829	11	2 170
Februari/February	521	351	3	875
Maret/March	683	393	16	1 092
April/April	150	86	-	236
Mei/May	3 606	2 513	7	6 126
Juni/June	444	267	5	716
Juli/July	517	364	2	883
Agustus/August	292	198	-	490
September/September	370	256	3	629
Oktober/October	327	258	-	585
November/November	330	232	-	562
Desember/December	703	528	-	1 231
2022	9 273	6 275	47	15 595
2021	6 763	4 254	20	11 037
2020	6 465	4 057	46	10 568

Catatan/Note:

Sumber/Source: Dinas Kepemudaan Olah Raga dan Pariwisata Kabupaten Tegal

Tabel
Table 7.8**Data Kendaraan Yang Masuk Obyek Wisata Tirta Waduk
Cacaban, 2022**
Data Incoming Vehicle in Tirta Waduk Cacaban, 2022

Bulan/Month	Roda Dua	Roda Empat	Roda Enam	Jumlah Total
(1)	(2)	(3)	(4)	(5)
Januari/January	-	-	-	-
Februari/February	-	-	-	-
Maret/March	-	-	-	-
April/April	-	-	-	-
Mei/May	-	-	-	-
Juni/June	-	-	-	-
Juli/July	-	-	-	-
Agustus/August	-	-	-	-
September/September	-	-	-	-
Oktober/October	1 466	630	-	2 096
November/November	181	111	-	292
Desember/December	6 103	673	-	6 776
2022	7 750	1 414	-	9 164
2021	-	-	-	-
2020	4 392	3 146	-	7 538

Catatan/Note:

Sumber/Source: Dinas Kepemudaan Olah Raga dan Pariwisata Kabupaten Tegal

BAB 8

TRANSPORTASI DAN KOMUNIKASI

Transportation and Communication

27.119
unit

Sedan, Jeep, St. Wagon



Bus, Micro Bus



454
unit

12.901
unit

Truck, Pickup



Kendaraan Khusus

1
unit

478.251
unit

Sepeda Motor



JUMLAH POTENSI KBM 2022

Total of Potential Vehicle 2022

<https://tegalkab.bps.go.id>

PENJELASAN TEKNIS

1. Kendaraan bermotor adalah setiap kendaraan yang digerakkan oleh peralatan teknik yang ada pada kendaraan tersebut, biasanya digunakan untuk angkutan orang atau barang di atas jalan raya selain kendaraan yang berjalan di atas rel. Kendaraan bermotor yang dicatat adalah semua jenis kendaraan kecuali kendaraan bermotor TNI/Polri dan Korps Diplomatik.
2. Mobil penumpang adalah setiap kendaraan bermotor yang dilengkapi dengan tempat duduk untuk sebanyak-banyaknya delapan orang, tidak termasuk tempat duduk untuk pengemudi, baik dilengkapi atau tidak dilengkapi bagasi.
3. Kantor Pos adalah tempat pemberi pelayanan komunikasi tertulis dan atau surat elektronik, layanan paket, layanan logistik, layanan transaksi keuangan, dan layanan keagenan pos untuk kepentingan umum. Rumah pos berfungsi sama seperti kantor pos dan kantor pos pembantu, bedanya rumah pos biasanya terletak di daerah terpencil.

TECHNICAL NOTES

1. *Motor vehicles are any kind of vehicles motorized by machine set up in those vehicles, they are usually used for transporting peoples or goods on roads except vehicles moving along a railway line. The data cover all kinds of motor vehicles except those belong to Indonesia Army Force Indonesian State Police and Diplomatic Corps.*
2. *Passenger cars are any motor vehicles with no more than eight seats, excluding seat for driver, it can be with or without hoot.*
3. *Post Office is a service provider facility of written communication and or electronic mail, parcel service, logistics services, financial transaction services, and postal services to the public. Postal house has the same function as the post office and subsidiary of post office, the difference is that postal house is usually located in remote areas.*

ULASAN**DESCRIPTION****Panjang Jalan**

Transportasi merupakan urat nadi kehidupan ekonomi, sosial budaya, politik dan pertahanan keamanan Pembangunan transportasi diarahkan pada terwujudnya transportasi yang handal, berkemampuan tinggi serta tertib, lancar, aman, nyaman dan efisien dalam menunjang dinamika pembangunan.

Salah satu transportasi utama yang menunjang di Kabupaten Tegal adalah transportasi darat Untuk mencapai pembangunan transportasi darat yang andal diperlukan prasarana jalan yang memadai.

Panjang jalan di Kabupaten Tegal tahun 2022 menurut Balai Pelaksana Teknis Jalan Wilayah Tegal dan Dinas Pekerjaan Umum Kabupaten Tegal mencapai 890,2 km. Panjang jalan tersebut terbagi menjadi jalan provinsi 42,93 km, dan jalan kabupaten 847,27 km.

Kantor Pos

Jumlah kantor pos di Kabupaten Tegal yaitu sebanyak 18 kantor pos, dimana setiap kecamatan terdapat 1 kantor pos pembantu.

Long Way

Transportation is the lifeblood of economic, social, cultural, political, and defense and security Transport development aimed at the realization of transportation that is reliable, highly capable and orderly, smooth, safe, comfortable and efisien in supporting the development dynamics.

One of the main transport support in Tegal regency is ground transportation To achieve a reliable ground transportation development required adequate road infrastructure.

The length of roads in Tegal 2022 by Public Works Service of Tegal Regency reached 890.2 km. The path length is divided into provincial roads 42.93 km and 847.27 km of district roads.

Post Office

The number of post offices in Tegal Regency is 18 post offices, where each sub-district has 1 sub-post office.

8.1 TRANSPORTASI TRANSPORTATION

Tabel 8.1.1 Daftar Panjang Jalan Menurut Keadaan dan Status Jalan di Kabupaten Tegal (km) Tahun 2021-2022
Table 8.1.1 Length of Roads by Circumstances and Level of Government Authority in Tegal Regency (km), 2021-2022

Rincian Details	Status Jalan/Level of Government Authority			
	Jalan Provinsi Province Road		Jalan Kabupaten Regency Road	
	2021	2022	2021	2022
(1)	(2)	(3)	(4)	(5)
010. Jenis Permukaan/Type of Surface				
a. Diaspal	23,15	23,15	847,27	847,27
b. Beton/Rigid	19,78	19,78	-	-
c. Kerikil/Makadam	-	-	-	-
d. Tanah	-	-	-	-
e. Tidak Dirinci	-	-	-	-
Jumlah/Total	42,93	42,93	847,27	847,27
020. Kondisi Jalan/Road Conditions				
a. Baik	18,51	20,515	603,70	622,23
b. Sedang	20,3	20,465	97,31	94,27
c. Rusak Ringan	4,12	1,95	63,12	54,42
d. Rusak Sedang	-	-	-	-
e. Rusak Berat	-	-	83,14	76,36
Jumlah/Total	42,93	42,93	847,27	847,27
030. Kelas Jalan/Class Road				
a. Kelas I	-	-	-	-
b. Kelas II	-	-	-	-
c. Kelas III	42,93	42,93	-	-
d. Kelas IIIA	-	-	-	-
e. Kelas IIIB	-	-	-	-
g. Kelas IIIC	-	-	-	-
h. Kelas tidak dirinci	-	-	-	-
Jumlah/Total	42,93	42,93	-	-

Catatan/Note:

Sumber/Source: Balai Pengelolaan Jalan Wilayah Tegal dan Dinas Pekerjaan Umum dan Penataan Ruang Kabupaten Tegal

Tabel 8.1.2 **Potensi Obyek Kendaraan Bermotor Kabupaten Tegal, 2022**
Table **Potention of Motor Vehicle in Tegal Regency, 2022**

Jenis Kendaraan Bermotor (KBM) Type of Vehicle	Jumlah Potensi KBM 2021	Jumlah KBM Mutasi Keluar	Jumlah KBM Baru/Mutasi Masuk	Jumlah Potensi KBM 2022
(1)	(2)	(3)	(4)	(5)
01. A-1	21 606	1 409	5 523	25 720
02. A-2	857	2	12	867
03. A-3	428	5	109	532
04. B-1	127	17	65	175
05. B-2	247	17	14	244
06. B-3	20	-	15	35
07. C-1	9 858	322	1 519	11 055
08. C-2	1 497	59	271	1 709
09. C-3	120	-	17	137
10. D	1	-	-	1
11. D-3	-	-	-	-
12. E	422 853	1 078	54 177	475 952
13. E-3	2 145	3	157	2 299
2022		2 912	61 879	518 726
2021	459 759	1 128	31 258	459 759
2020	429 629	1 613	27 153	429 629

Catatan/Note:

- A1 – Sedan, Jeep, Station Wagon (Tidak Umum)
- A2 – Sedan, Jeep, Station Wagon (Umum)
- A3 – Sedan, Jeep, Station Wagon (Pemerintah)
- B1 – Bus, Micro Bus (Tidak Umum)
- B2 – Bus, Micro Bus (Umum)
- B3 – Bus, Micro Bus (Pemerintah)
- C1 – Truck, Pickup (Tidak Umum)
- C2 – Truck, Pickup (Umum)
- C3 – Truck, Pickup (Pemerintah)
- D – Kendaraan Khusus
- D3 – Kendaraan Khusus (Pemerintah)
- E – Sepeda Motor
- E3 – Sepeda Motor (Pemerintah)

Sumber/Source: SAMSAT Kabupaten Tegal

Tabel
Table 8.1.3

**Jumlah Produksi Surat Ijin Mengemudi (SIM) di Kepolisian
Resort Tegal, 2022**
**Number of License Road Production in District Police Office
Tegal, 2022**

Bulan Month	Surat Ijin Jalan/License Road						C
	A		BI		BII		
	Umum	Biasa	Umum	Biasa	Umum	Biasa	
(1)	(2)	(3)	(4)	(5)	(6)	(7)	(8)
01. Januari/January	4	775	96	79	225	10	2 693
02. Februari/February	1	701	90	56	236	10	2 152
03. Maret/March	8	847	113	84	221	10	2 735
04. April/April	2	893	78	54	193	7	2 579
05. Mei/May	4	858	118	98	242	6	3 114
06. Juni/June	10	964	117	100	245	5	3 049
07. Juli/July	11	857	120	90	262	4	3 072
08. Agustus/August	12	871	112	117	264	7	3 351
09. September/September	4	792	104	77	225	2	2 666
10. Oktober/October	4	676	112	75	206	3	2 622
11. November/November	3	576	92	66	195	7	1 939
12. Desember/December	3	760	121	75	282	7	2 707
2022	66	9 570	1 273	971	2 796	78	32 679
2021	54	8 880	1 130	768	2 518	80	27 717
2020	76	9 596	1 127	871	2 127	68	37 315

Catatan/Note:

Sumber/Source: Polres Tegal

Tabel 8.1.4 **Banyaknya Kecelakaan Lalu Lintas di Wilayah Hukum Kepolisian Resort Tegal, 2022**
Number of Traffic Accidents in Resort District Police Jurisdiction Tegal, 2022

Bulan Month	Jumlah Total	Korban Meninggal Deaths (Person)	Luka Berat Seriously Injured (Person)	Luka Ringan Minor injuries (Person)	Kerugian Material Material Losses (000 rupiahs)
(1)	(2)	(3)	(4)	(5)	(6)
01. Januari/January	64	16	-	87	100 300 000
02. Februari/February	43	7	-	43	46 700 000
03. Maret/March	48	7	-	55	18 450 000
04. April/April	57	17	-	54	33 950 000
05. Mei/May	59	17	-	65	52 000 000
06. Juni/June	44	7	-	58	89 350 000
07. Juli/July	48	10	-	52	54 600 000
08. Agustus/August	59	12	-	71	120 700 000
09. September/September	46	14	-	62	418 600 000
10. Oktober/October	50	11	-	58	234 200 000
11. November/November	52	16	-	62	181 200 000
12. Desember/December	37	17	-	46	227 200 000
2022	607	151	-	713	1 577 250 000
2021	594	129	4	636	741 500 000
2020	500	134	-	506	316 800 000

Catatan/Note:

Sumber/Source: Polres Tegal

Tabel
Table 8.1.5**Jumlah Kendaraan Yang Masuk dan Keluar di Terminal Bus Dukuhsalam Kabupaten Tegal, 2022**
Number of Vehicles That Enter and Exit at The Bus Terminal Dukuhsalam Tegal Regency, 2022

Bulan Month	Antar Kota Antar Provinsi (AKAP)	Antar Kota Dalam Provinsi (AKDP)	Angkutan Desa	Jumlah (kendaraan)
(1)	(2)	(3)	(4)	(5)
01. Januari/January	332	-	-	332
02. Februari/February	286	-	-	286
03. Maret/March	322	-	-	322
04. April/April	228	-	-	228
05. Mei/May	416	-	-	416
06. Juni/June	316	-	-	316
07. Juli/July	371	-	-	371
08. Agustus/August	323	-	-	323
09. September/September	311	-	-	311
10. Oktober/October	324	-	-	324
11. November/November	330	-	-	330
12. Desember/December	353	-	-	353
Tahun 2022	3 912	-	-	3 912
Tahun 2021	4 026	5 312	2 065	11 403

Catatan/Note: - Untuk Angkutan AKDP Mulai Bulan Juni 2021, Tidak Masuk Terminal Dukuhsalam Karena Tidak Dipungut Retribusi
- Angkutan Desa Mulai Bulan Mei 2021 Tidak Masuk Terminal Dukuhsalam Karena Penarikan Retribusi Angkutan Di alihkan Masuk Terminal Trayeman

Sumber/Source: Dinas Perhubungan Kabupaten Tegal

8.2 KOMUNIKASI COMMUNICATION

Tabel 8.2.1 Jumlah Kantor Pos Pembantu Menurut Kecamatan di Kabupaten Tegal, 2019–2022
Number of Post Offices Subsidiaries by Subdistrict in Tegal Regency, 2019–2022

Kecamatan Subdistrict	2019	2020	2021	2022
(1)	(2)	(3)	(4)	(5)
010. Margasari	1	1	1	1
020. Bumijawa	1	1	1	1
030. Bojong	1	1	1	1
040. Balapulang	1	1	1	1
050. Pagerbarang	1	1	1	1
060. Lebaksiu	1	1	1	1
070. Jatinegara	1	1	1	1
080. Kedungbanteng	1	1	1	1
090. Pangkah	1	1	1	1
100. Slawi	1	1	1	1
110. dukuhwaru	1	1	1	1
120. Adiwerna	1	1	1	1
130. Dukuhturi	1	1	1	1
140. Talang	1	1	1	1
150. Tarub	1	1	1	1
160. Kramat	1	1	1	1
170. Suradadi	1	1	1	1
180. Warureja	1	1	1	1
Kabupaten Tegal	18	18	18	18

Catatan/Note:

Sumber/Source: Kantor Pos Tegal 52100

Tabel
Table 8.2.2**Operasional PT POS Indonesia (PERSERO) di Kabupaten Tegal, 2022**
Operational of PT POS Indonesia (PERSERO) in Tegal Regency, 2022

Uraian	Kirim/Terima		Serah/Pembayaran	
	Perbuatan	Besar Uang (Rp)	Perbuatan	Besar Uang (Rp)
(1)	(2)	(3)	(4)	(5)
01. Surat Biasa dan Kilat	12 978	38 349 000	4 580	...
02. Surat Kilat Khusus	7 244	76 815 178	12 872	...
03. Pos Express	11 991	244 085 871	8 557	...
04. Surat Tercatat (Registered Luar Negeri)	83	18 465 780
05. Paket Pos Biasa	718	71 508 041	453	...
06. Express Mail Service (Internasional)	231	79 308 241	256	...
07. Wesel Pos Biasa	4 257	1 114 084 800	2 784	447 550 500
08. Wesel Pos Elektronik & Wesel Pos Instant	1 472	1 459 627 140	5 623	6 340 818 930
09. Wesel Pos Luar Negeri
10. Bank Tabungan Negara (E-Batara Pos)	4 365	40 273 937 868	2 513	7 636 109 251
11. Pembayaran Pensiun	35 423	57 684 703 230

Catatan/Note:

Sumber/Source: Kantor Pos Tegal 52100

Tabel
Table 8.2.3**Daftar Sistem Informasi Manajemen (SIM) dan Website
Pemerintah Kabupaten Tegal, 2022**
*List of Management Information Systems and Website of
The Tegal Regency Government, 2022*

	Nama Aplikasi/Alamat Domain	Pengelola	Keterangan
	(1)	(2)	(3)
A.	Website		
1	utama.tegalkab.go.id	Dinas Kominfo	Website Pemkab Tegal
2	distankp.tegalkab.go.id	Dinas KPTAN	Website DISTANKP
3	bappeda.tegalkab.go.id	Bappeda dan Litbang	Website BAPPEDA
4	keuangandaerah.tegalkab.go.id	BPKAD	Keuangan Daerah
5	dinkes.tegalkab.go.id	Dinkes	Website DINKES
6	disporapar.tegalkab.go.id	Dinas Porapar	Website DISPORAPAR
7	dikbud.tegalkab.go.id	Dinas Dikbud	Website Dinas DIKBUD
8	jdih.tegalkab.go.id	Setda Kab. Tegal	JDIH
9	disperinnaker.tegalkab.go.id	Dinas Perintransnaker	Website DISPERINNAKER
10	arpus.tegalkab.go.id	Dinas Perpusip	Website Dinas ARPUS
11	dishub.tegalkab.go.id	Dishub	Website DISHUB
12	setda.tegalkab.go.id	Setda Kab. Tegal	Website SETDA
13	bkd.tegalkab.go.id	BKPSDM	Website BKD
14	disdukcapil.tegalkab.go.id	Dinas Dukcapil	Website DISDUKCAPIL
15	inspektorat.tegalkab.go.id	Inspektorat	Website Inspektorat
16	dinsos.tegalkab.go.id	Dinsos	Website DINSOS
17	bpkad.tegalkab.go.id	BPKAD	Website BPKAD
18	dpmptsp.tegalkab.go.id	Dinas PM dan PTSP	Website DPMPTSP
19	kesbangpol.tegalkab.go.id	Badan Kesbangpol	Website KESBANGPOL
20	dlh.tegalkab.go.id	DLH	Website DLH
21	spgdt.tegalkab.go.id	Dinkes	SPGDT
22	lab.disperinnaker.tegalkab.go.id	Dinas Perintransnaker	Website Laboratorium Perindustrian
23	ppid.tegalkab.go.id	Dinas Kominfo	Website PPID
24	kominfo.tegalkab.go.id	Dinas Kominfo	Website DISKOMINFO
25	dpu.tegalkab.go.id	Dinas PUPR	Website DPU

Lanjutan Tabel/*Continued Table 8.2.3*

Nama Aplikasi/Alamat Domain	Pengelola	Keterangan
(1)	(2)	(3)
A. Website		
26 perkimtaru.tegalkab.go.id	Dinas Perkim	Website Dinas PERKIMTARU
27 tegalkab.go.id	Dinas Kominfo	Web Portal Pemkab Tegal
28 adiwerna.tegalkab.go.id	Kecamatan Adiwerna	Website Kecamatan Adiwerna
29 dispermasdes.tegalkab.go.id	Dinas Permasdes	Website DISPERMASDES
30 dkpp.tegalkab.go.id	Dinas Perikanan	Website DKPP
31 slawi.tegalkab.go.id	Kecamatan Slawi	Website Kecamatan Slawi
32 dukuhturi.tegalkab.go.id	Kecamatan Dukuhturi	Website Kecamatan Dukuhturi
33 dp3ap2kb.tegalkab.go.id	Dinas P3AP2 dan KB	Website DP3AP2KB
34 dukuhwaru.tegalkab.go.id	Kecamatan Dukuwaru	Website Kecamatan Dukuwaru
35 flipbook.tegalkab.go.id	Dinas Kominfo	FLIPBOOK
36 bapenda.tegalkab.go.id	BAPENDA	Website BAPPENDA
37 data.tegalkab.go.id	Dinas Kominfo	OPEN DATA
38 rsudsoeselo.tegalkab.go.id	RSUD dr. Soeselo Slawi	Website RSUD Soeselo
39 simantapbbpj.tegalkab.go.id	Setda Kab. Tegal	SIMANTAPBBPJ
40 kagok.slawi.tegalkab.go.id	Kecamatan Slawi	Website Kelurahan Kagok
41 bagor-setda.tegalkab.go.id	Setda Kab. Tegal	Website Bagian Organisasi
42 satpolpp.tegalkab.go.id	Satpol PP	Website Satpol PP
43 warureja.tegalkab.go.id	Kecamatan Warureja	Website Kecamatan Warureja
44 diskopukmdag.tegalkab.go.id	Dinas Koperasi, UKM dan Perdagangan	Website DISDAKOPUKM
45 talang.tegalkab.go.id	Kecamatan Talang	Website Kecamatan Talang
46 rsudsuradadi.tegalkab.go.id	RSUD Suradadi	Website RSUD Suradadi
47 tarub.tegalkab.go.id	Kecamatan Tarub	Website Kecamatan Tarub
48 pocilib.tegalkab.go.id	Dinas Perpusip	POCI-LIB
49 dprd-tegalkab.go.id	Sekretariat DPRD Kab. Tegal	Website DPRD Kabupaten Tegal

Lanjutan Tabel/*Continued Table 8.2.3*

Nama Aplikasi/Alamat Domain		Pengelola	Keterangan
(1)	(2)	(3)	
A. Website			
50	jdih.dprd-tegalkab.go.id	Sekretariat DPRD Kab. Tegal	JDIIH DPRD Kabupaten Tegal
51	bpbd.tegalkab.go.id	BPBD	Website BPBD
52	bumijawa.tegalkab.go.id	Kecamatan Bumijawa	Website Kecamatan Bumijawa
53	danasari-dinkes.tegalkab.go.id	Dinkes	Website Puskesmas Danasari
54	pagiyanten-dinkes.tegalkab.go.id	Dinkes	Website Puskesmas Pagiyanten
55	adiwarna-dinkes.tegalkab.go.id	Dinkes	Website Puskesmas Adiwarna
56	talang-dinkes.tegalkab.go.id	Dinkes	Website Puskesmas Talang
B. Sistem Informasi Manajemen/SIM			
1	sinona.tegalkab.go.id	BKPSDM	Sistem Informasi Non ASN
2	lpse.tegalkab.go.id	Setda Kab. Tegal	Layanan Pengadaan Secara Elektronik
3	simpeg.tegalkab.go.id	BKPSDM	Sistem Informasi Manajemen Kepegawaian
4	simperpusda.tegalkab.go.id	Dinas Perpusip	Sistem Informasi Manajemen Perpustakaan Daerah
5	simulp.tegalkab.go.id	Setda Kab. Tegal	Sistem Informasi Manajemen Unit Layanan Pengadaan
6	simpkb.tegalkab.go.id	Dishub	Sistem Informasi Manajemen Pengujian Kendaraan Bermotor
7	simas.tegalkab.go.id	Bappeda dan Litbang	Sistem Informasi Masyarakat Miskin
8	simdamentel.tegalkab.go.id	Dinas Kominfo	Sistem Informasi Manajemen Pengendalian Menara Telekomunikasi
9	edms.tegalkab.go.id	Setda Kab. Tegal	Electronic Data Management System
10	presensi.tegalkab.go.id	BKPSDM	Sistem Informasi Presensi ASN Pemerintah Kabupaten Tegal
11	bkd.tegalkab.go.id/silaper	BKPSDM	Sistem Layanan Kepegawaian Terintegrasi

Lanjutan Tabel/*Continued Table* 8.2.3

Nama Aplikasi/Alamat Domain		Pengelola	Keterangan
(1)	(2)	(3)	
B. Sistem Informasi Manajemen/SIM			
1	sinona.tegalkab.go.id	BKPSDM	Sistem Informasi Non ASN
2	lpse.tegalkab.go.id	Setda Kab. Tegal	Layanan Pengadaan Secara Elektronik
3	simpeg.tegalkab.go.id	BKPSDM	Sistem Informasi Manajemen Kepegawaian
4	simperpusda.tegalkab.go.id	Dinas Perpusip	Sistem Informasi Manajemen Perpustakaan Daerah
5	simulp.tegalkab.go.id	Setda Kab. Tegal	Sistem Informasi Manajemen Unit Layanan Pengadaan
6	simpkb.tegalkab.go.id	Dishub	Sistem Informasi Manajemen Pengujian Kendaraan Bermotor
7	simas.tegalkab.go.id	Bappeda dan Litbang	Sistem Informasi Masyarakat Miskin
8	simdamentel.tegalkab.go.id	Dinas Kominfo	Sistem Informasi Manajemen Pengendalian Menara Telekomunikasi
9	edms.tegalkab.go.id	Setda Kab. Tegal	Electronic Data Management System
10	presensi.tegalkab.go.id	BKPSDM	Sistem Informasi Presensi ASN Pemerintah Kabupaten Tegal
11	bkd.tegalkab.go.id/silaper	BKPSDM	Sistem Layanan Kepegawaian Terintegrasi
12	bkd.tegalkab.go.id/e-seleksi	BKPSDM	Sistem Aplikasi Seleksi Terbuka JPT
13	emusrenbang.tegalkab.go.id	Bappeda dan Litbang	Kamus Usulan Musrenbang Kabupaten Tegal
14	ebphtb.tegalkab.go.id	BAPENDA	Sistem Informasi Bea Perolehan Hak atas Tanah dan Bangunan (BPHTB) Kabupaten Tegal
15	simpandireng.tegalkab.go.id	Bappeda dan Litbang	Sistem Pengolahan Data dan Informasi Perencanaan Pembangunan Kabupaten Tegal
16	eplanning.tegalkab.go.id	Bappeda dan Litbang	Sistem Informasi Perencanaan Pembangunan Daerah

Lanjutan Tabel/*Continued Table* 8.2.3

Nama Aplikasi/Alamat Domain	Pengelola	Keterangan
(1)	(2)	(3)
B. Sistem Informasi Manajemen/SIM		
17 ebudgeting.tegalkab.go.id	BPKAD	Sistem Informasi Penganggaran
18 siharga.tegalkab.go.id	Setda Kab. Tegal	Sistem Informasi Standar Satuan Harga Pemerintah Kabupaten Tegal
19 apbdservicecenter.tegalkab.go.id	BPKAD	Pusat Layanan Konsultasi APBD Kabupaten Tegal
20 sihargawi.tegalkab.go.id	Dinas KPTAN	Sistem Informasi Harga Kebutuhan Pokok Masyarakat Slawi
21 ltt.tegalkab.go.id	Dinas KPTAN	Aplikasi Luas Tambah Tanam Kabupaten Tegal
22 masdidik.dikbud.tegalkab.go.id	Dinas Dikbud	Aplikasi Manajemen Aset Dinas Pendidikan
23 agenda.tegalkab.go.id	Setda Kab. Tegal	Aplikasi Manajemen Agenda Pimpinan Daerah
24 ibtl.bpkad.tegalkab.go.id	BPKAD	Sistem Informasi Belanja Tidak Langsung
25 simil.tegalkab.go.id	DLH	Sistem Informasi Manajemen Ijin Lingkungan
26 kertaskerja.tegalkab.go.id	Setda Kab. Tegal	Aplikasi Kertas Kerja Analisa Standar Belanja
27 simrba.tegalkab.go.id	Dinkes	Sistem Informasi Manajemen Rencana Bisnis Anggaran
28 simpsc.tegalkab.go.id	Dinkes	Sistem Informasi Public Safety Center
29 alb.tegalkab.go.id	Setda Kab. Tegal	Android LaborBup
30 sikia.tegalkab.go.id	Dinkes	Sistem Informasi Kesehatan Ibu dan Anak
31 potji.tegalkab.go.id	Dinas Koperasi, UKM dan Perdagangan	Portal Tegal Jepangnya Indonesia
32 -	Dinkes	Sistem Informasi Registrasi Rekomendasi Tenaga Kesehatan

Lanjutan Tabel/*Continued Table* 8.2.3

Nama Aplikasi/Alamat Domain	Pengelola	Keterangan
(1)	(2)	(3)
B. Sistem Informasi Manajemen/SIM		
33 siprola.tegalkab.go.id	Dinas Permasdes	Sistem Informasi Profil Lembaga dan Aparatur Pemerintah Desa
34 jalan.dpu.tegalkab.go.id	Dinas PUPR	Sistem Informasi Jalan
35 sjim.dpu.tegalkab.go.id	Dinas PUPR	Sistem Informasi Jembatan
36 asikk.setda.tegalkab.go.id	Setda Kab. Tegal	Aplikasi Sistem Kendali Keuangan
37 ponggol.tegalkab.go.id	Dinas Kominfo	Portal Kanggo Layanan Data
38 dashboard.tegalkab.go.id	Dinas Kominfo	Sistem Informasi Eksekutif Dashboard Data
39 simpades.tegalkab.go.id	Dinas Permasdes	Sistem Informasi Pengelolaan Aset Desa
40 rpjmd.tegalkab.go.id	Bappeda dan Litbang	Sistem Elektronik Rencana Pembangunan Jangka Menengah Daerah
41 simcan.tegalkab.go.id	Bappeda dan Litbang	Sistem Informasi Manajemen Perencanaan / SIMDA Integrated
42 siap.tegalkab.go.id	Dinas Kominfo	Sistem Aplikasi Presensi PHL
43 sibudi.tegalkab.go.id	Dinas Kominfo	Sistem Informasi Buku Diari Aktivitas Harian Pegawai Non ASN
44 simpuh.tegalkab.go.id	Setda Kab. Tegal	Sistem Informasi Manajemen Penyusunan Produk Hukum
45 eoffice.tegalkab.go.id	Dinas Kominfo	Sistem Informasi Tata Naskah Dinas Elektronik
46 eoffice.tegalkab.go.id	Dinas Kominfo	Sistem Informasi Tata Naskah Dinas Elektronik
47 simhp.tegalkab.go.id	Inspektorat	Sistem Informasi Manajemen Hasil Pemeriksaan
48 gugas.tegalkab.go.id	Dinas Kominfo	Sistem Informasi Gugus/Satuan Tugas Covid-19
49 gugas.tegalkab.go.id	Dinas Kominfo	Sistem Informasi Gugus/Satuan Tugas Covid-19

Lanjutan Tabel/*Continued Table 8.2.3*

Nama Aplikasi/Alamat Domain	Pengelola	Keterangan
(1)	(2)	(3)
B. Sistem Informasi Manajemen/SIM		
50 mudik.tegalkab.go.id	Dishub	Sistem Informasi Pelaku Perjalanan Mudik
51 sijamblang.tegalkab.go.id	Dinas PUPR	Sistem Informasi Jalan Berlubang
52 sepatkat.tegalkab.go.id	Setda Kab. Tegal	Aplikasi Survei Kepuasan Masyarakat
53 eimb.tegalkab.go.id	Dinas PM dan PTSP	Sistem Elektronik Pembayaran Ijin Mendirikan Bangunan
54 ekinerja.tegalkab.go.id	BKPSDM	Sistem Elektronik Kinerja ASN
55 -	Dinas Kominfo	Sistem Elektronik Cerda Kabupaten Tegal Lengkap dan Komplit
56 dolan.tegalkab.go.id	Dinas Koperasi, UKM dan Perdagangan	Dodolan Online (UMKM Virtual Expo)
57 simpasarv2.tegalkab.go.id	Dinas Koperasi, UKM dan Perdagangan	Sistem Informasi Manajemen Pasar
58 sigisel.tegalkab.go.id	Dinas Kominfo	Aplikasi Register Sistem Elektronik
59 sikoda.tegalkab.go.id	Setda Kab. Tegal	Sistem Informasi Kematangan Organisasi Perangkat Daerah
60 sidul.tegalkab.go.id	DLH	Sistem Informasi Dokumen Lingkungan Hidup
61 simlabul.dpu.tegalkab.go.id	Dinas PUPR	Sistem Informasi Manajemen Pelaporan Bulanan
62 simpusda.tegalkab.go.id	Dinas Perpusing	Sistem Informasi Pendataan Perpustakaan
63 sikapi.tegalkab.go.id	Setda Kab. Tegal	Sistem Informasi Sasaran Kinerja Pegawai
64 titir.tegalkab.go.id	BPBD	Aplikasi Pelaporan Bencana
65 urunrembug.tegalkab.go.id	Bappeda dan Litbang	Sistem Elektronik Urun Rembug (Usulan Musrenbang)
66 sidanik.tegalkab.go.id	Dinsos	Aplikasi Pemadanan Nomor Induk Kependudukan

Lanjutan Tabel/*Continued Table 8.2.3*

Nama Aplikasi/Alamat Domain	Pengelola	Keterangan
(1)	(2)	(3)
B. Sistem Informasi Manajemen/SIM		
67 service.bpkad.tegalkab.go.id	BPKAD	Layanan Pengajuan Servis BMD
68 rko.tegalkab.go.id	Bappeda dan Litbang	Aplikasi Rencana Kerja Operasional
69 vaksincovid.tegalkab.go.id	Dinkes	Aplikasi Pantauan Vaksinasi Covid Kab Tegal
70 covid19.tegalkab.go.id	Dinkes	Sistem Informasi Penanganan Covid19 Kab Tegal
71 vaksin.tegalkab.go.id	Dinkes	Pendaftaran Vaksinasi Covid19
72 wp.bappeda.tegalkab.go.id	Bappeda dan Litbang	Aplikasi Pengembangan Wirausaha Pemuda Kabupaten Tegal
73 eretribusipasar.tegalkab.go.id	Dinas Koperasi, UKM dan Perdagangan	Sistem Elektronik Pengelolaan Retribusi Pasar
74 esampah.tegalkab.go.id	DLH	Sistem Elektronik Pengelolaan Retribusi Sampah
75 http://103.47.60.222	Dinas Porapar	Sistem Elektronik Pengelolaan Tiket Masuk dan Retribusi Obyek Wisata
76 bappenda.tegalkab.go.id:8555/esptpd/	BAPENDA	Sistem Elektronik Surat Pemberitahuan Pajak Daerah
77 bappenda.tegalkab.go.id:250/epbb/	BAPENDA	Sistem Elektronik Pengelolaan Pajak Bumi dan Bangunan
78 VPN	Dinas Permasdes	Sistem Informasi Keuangan Desa
79 VPN	Dinas Dukcapil	Sistem Informasi Administrasi Kependudukan
80 disdukcapil.tegalkab.go.id/pelayanan	Dinas Dukcapil	Pelayanan Online Dukcapil
81 disdukcapil.tegalkab.go.id/sirep	Dinas Dukcapil	Sistem Informasi Registrasi Penduduk Desa/Kelurahan
82 VPN	Dinas Dukcapil	JATENG-TOOLS
83 http://36.67.158.220/	Dinas Dukcapil	Sistem Informasi Produk Dukcapil
84 oss.go.id	Dinas PM dan PTSP	Online Single Submisson - Sistem Perizinan Berusaha Terintegrasi Secara Elektronik

Lanjutan Tabel/*Continued Table 8.2.3*

	6Nama Aplikasi/Alamat Domain	Pengelola	Keterangan
	(1)	(2)	(3)
B. Sistem Informasi Manajemen/SIM			
85	https://simkeu-kabtegal.simdacloud.id/	BPKAD	Sistem Informasi Manajemen Keuangan Daerah
86	https://simbmd-kabtegal.simdacloud.id/	BPKAD	Sistem Informasi Manajemen Barang Milik Daerah
87	siks.kemosos.go.id	Dinsos	Sistem Informasi Kesejahteraan Sosial - Next Generation
88	-	Setda Kab. Tegal	Aplikasi Laporan/Aduan Masyarakat via SMS
89	-	Setda Kab. Tegal	Aplikasi Laporan/Aduan Masyarakat via Android
90	sikonda.tegalkab.go.id	Badan Kesbangpol	Aplikasi Kewaspadaan Dini Daerah
91	lokuska.tegalkab.go.id	Dinas P3AP2 dan KB	Aplikasi Pelaporan Kasus Kekerasan Terhadap Perempuan dan Anak
92	agendaproposal.tegalkab.go.id	Setda Kab. Tegal	Aplikasi pengelolaan agenda proposal BANSOS
93	krenova-bappeda.tegalkab.go.id	Bappeda dan Litbang	Aplikasi Lomba Kreatif dan Inovasi
94	esakip.tegalkab.go.id	Setda Kab. Tegal	Sistem Akuntabilitas Kinerja Pemerintahan
95	sippadu.tegalkab.go.id	Dinas PM dan PTSP	Sistem Informasi Pelayanan Perijinan Terpadu
96	-	BKPSDM	Sistem Informasi Manajemen Integrasi SIMPEG - SAPK
C. Lainnya			
1	simpusbaru.tegalkab.go.id	DINKES/Puskesmas	Sistem Informasi Manajemen Puskesmas (Diperbarui 2019 dan Server pindah ke Diskominfo) - L
2	-	RSUD Soeselo	Sistem Informasi Manajemen Rumah Sakit - L
3	-	Disdukcapil	Sistem Informasi Manajemen e-KTP - L

Lanjutan Tabel/*Continued Table* 8.2.3

Nama Aplikasi/Alamat Domain		Pengelola	Keterangan
(1)	(2)	(3)	
C. Lainnya			
4	-	DISKOMINFO	SMS Gateway Pengaduan - L
5	-	BP2D	Sistem Informasi Manajemen Pendapatan Daerah - L
6	-	Perinnaker	Aplikasi Pencari Kerja / Pembuatan Kartu Kuning - L
7	sicantik.go.id	Dinas PTSP	Aplikasi Cerdas Layanan Perizinan Terpadu untuk Publik - L
D. Website Desa Kabupaten Tegal			
1	pagerwangi.desa.id	Desa Pagerwangi	Website Desa Pagerwangi Kecamatan Balapulang
2	sesepan.desa.id	Desa Sesepan	Website Desa Sesepan Kecamatan Balapulang
3	bandasari.desa.id	Desa Bandasari	Website Desa Bandasari kecamatan Dukuhturi
4	debongwetan.desa.id	Desa Debongwetan	Website Desa Debongwetan Kecamatan Dukuhturi
5	dukuhturi.desa.id	Desa Dukuhturi	Website Desa Dukuhturi Kecamatan Dukuhturi
6	grogol.desa.id	Desa Grogol	Website Desa Grogol Kecamatan Dukuhturi
7	kademangaran.desa.id	Desa Kademangaran	Website Desa kademangaran Kecamatan Dukuhturi
8	karanganyar.desa.id	Desa Karanganyar	Website Desa Karanganyar Kecamatan Dukuhturi
9	kepandean.desa.id	Desa Kepandean	Website Desa Kepandean kecamatan Dukuhturi
10	ketanggungan.desa.id	Desa Ketanggungan	Website Desa Ketanggungan kecamatan Dukuhturi
11	kupu.desa.id	Desa Kupu	Website Desa Kupu Kecamatan Dukuhturi

Lanjutan Tabel/*Continued Table 8.2.3*

	Nama Aplikasi/Alamat Domain	Pengelola	Keterangan
	(1)	(2)	(3)
12	lawatan.desa.id	Desa Lawatan	Website Desa Lawatan Kecamatan Dukuhturi
13	pagongan.desa.id	Desa Pagongan	Website Kecamatan Pagongan Kecamatan Dukuhturi
14	pekauman kulon.desa.id	Desa Pekauman Kulon	Website Desa Pekauman Kulon Kecamatan Dukuhturi
15	pengabean.desa.id	Desa Pengabean	Website Desa Pengabean Kecamatan Dukuhturi
16	pengarasan.desa.id	Desa Pengarasan	Website Desa Pengarasan Kecamatan Dukuhturi
17	pepedan.desa.id	Desa Pepedan	Website Desa Pepedan Kecamatan Dukuhturi
18	sidakaton.desa.id	Desa Sidakaton	Website Desa Sidakaton Kecamatan Dukuhturi
19	sidapurna.desa.id	Desa Sidapurna	Website Desa Sidapurna Kecamatan Dukuhturi
20	sutapranan.desa.id	Desa Sutapranan	Website Desa Sutapranan Kecamatan Dukuhturi
21	dermasandi.desa.id	Desa Dermasandi	Website Desa Dermasandi Kecamatan Pangkah
22	kaladawa.desa.id	Desa Kaladawa	Website Desa Kaladawa Kecamatan Talang
23	pekiringan.desa.id	Desa Pekiringan	Website Desa Pekiringan Kecamatan Talang
24	wangandawa.desa.id	Desa Wangandawa	Website Desa Wangandawa Kecamatan Talang
25	brekat.desa.id	Desa Brekat	Website Desa Brekat Kecamatan Tarub
26	lebaksiukidul.desa.id	Desa Lebaksiu Kidul	Website Desa Lebaksiu Kidul Kecamatan Lebaksiu
27	lebaksiulor.desa.id	Desa Lebaksiu Lor	Website Desa Lebaksiu Lor Kecamatan Lebaksiu

Lanjutan Tabel/*Continued Table* 8.2.3

Nama Aplikasi/Alamat Domain	Pengelola	Keterangan
(1)	(2)	(3)
28 kajen.desa.id	Desa Kajen	Website Desa Kajen Kecamatan Lebaksiu
29 dukuhlo.desa.id	Desa Dukuhlo	Website Desa Dukuhlo Kecamatan Lebaksiu
30 pendawa.desa.id	Desa Pendawa	Website Desa Pendawa Kecamatan Lebaksiu
31 yamansari.desa.id	Desa Yamansari	Website Desa Yamansari Kecamatan Lebaksiu
32 balaradin.desa.id	Desa Balaradin	Website Desa Balaradin Kecamatan Lebaksiu
33 kesuben.desa.id	Desa Kesuben	Website Desa Kesuben Kecamatan Lebaksiu
34 kambangan.desa.id	Desa Kambangan	Website Desa Kambangan Kecamatan Lebaksiu
35 jatimulya.desa.id	Desa Jatimulya	Website Desa Jatimulya Kecamatan Lebaksiu
36 tegalandong.desa.id	Desa Tegalandong	Website Desa Tegalandong Kecamatan Lebaksiu
37 dukuhdamu.desa.id	Desa Dukuhdamu	Website Desa Dukuhdamu Kecamatan Lebaksiu
38 slarangkidul.desa.id	Desa Slarang Kidul	Website Desa Slarang Kidul Kecamatan Lebaksiu
39 dukuhsalam.desa.id	Desa Dukuhsalam	Website Desa Dukuhsalam Kecamatan Slawi
40 begawat.desa.id	Desa Begawat	Website Desa Begawat Kecamatan Bumijawa

Catatan/*Note*:

Sumber/*Source*: Dinas Komunikasi dan Informatika Kabupaten Tegal

<https://tegalkab.bps.go.id>

BAB 9

PERBANKAN, KOPERASI DAN HARGA-HARGA

Banking, Cooperation and Prices



**SARANA PERDAGANGAN
TAHUN 2022**

Trade Facilities in 2022

<https://tegalkab.bps.go.id>

PENJELASAN TEKNIS

1. Koperasi adalah badan usaha yang beranggotakan orang-orang atau badan hukum Koperasi dengan melandaskan kegiatannya berdasarkan prinsip Koperasi sekaligus sebagai gerakan ekonomi rakyat yang berdasar atas asas kekeluargaan.
2. Inflasi adalah kecenderungan naiknya harga barang dan jasa pada umumnya yang berlangsung secara terus menerus. Jika harga barang dan jasa di dalam negeri meningkat, maka inflasi mengalami kenaikan. Naiknya harga barang dan jasa tersebut menyebabkan turunnya nilai uang. Dengan demikian, inflasi dapat juga diartikan sebagai penurunan nilai uang terhadap nilai barang dan jasa secara umum.
3. Indeks Harga Konsumen (IHK) adalah Indeks yang menghitung rata-rata perubahan harga dari suatu paket barang dan jasa yang dikonsumsi oleh rumah tangga dalam kurun waktu tertentu. IHK merupakan indikator yang digunakan untuk mengukur tingkat inflasi. Perubahan IHK dari waktu ke waktu menggambarkan tingkat kenaikan (inflasi) atau tingkat penurunan (deflasi) dari barang dan jasa.

TECHNICAL NOTES

1. *Cooperative is a business entity consisting of individuals or legal entities of cooperatives by basing their activities based on cooperative principles as well as a people's economic movement based on the principle of kinship.*
2. *Inflation is a tendency to increase prices of goods and services in general that continues on an ongoing basis. If the price of goods and services in the country increases, inflation increases. Rising prices of goods and services cause a decrease in the value of money. Thus, inflation can also be interpreted as a decrease in the value of money against the value of goods and services in general.*
3. *The Consumer Price Index (CPI) is an index that calculates the average price change of a package of goods and services consumed by a household within a certain period of time. The CPI is an indicator used to measure inflation. Changes in the CPI over time reflect the rate of increase (inflation) or the rate of decline (deflation) of goods and services.*

ULASAN

DESCRIPTION

Koperasi

Koperasi sebagai badan usaha yang semakin mandiri dan andal dituntut untuk mampu memajukan kesejahteraan anggotanya. Pembangunan koperasi sebagai wadah kegiatan ekonomi rakyat diarahkan agar makin memiliki kemampuan menjadi badan usaha yang efisien dan menjadi gerakan ekonomi rakyat yang tangguh.

Tahun 2022, jumlah koperasi Unit Desa (KUD) sama dengan tahun sebelumnya yaitu 24 koperasi.

Cooperative

Cooperatives as an increasingly independent and reliable business entity are demanded to be able to advance the welfare of their members. The development of cooperatives as a forum for people's economic activities is directed so that they will have the ability to become efficient business entities and become a formidable people's economic movement.

In 2022, the number of Village Unit cooperatives (KUD) is the same as the previous year which is 24 cooperatives.

9.1 KOPERASI COOPERATIVE

Tabel 9.1 Jumlah Koperasi Unit Desa (KUD) Menurut Kecamatan di Kabupaten Tegal, 2019–2022
Number of Village Unit Cooperatives by Subdistrict in Tegal Regency, 2019–2022

Kecamatan Subdistrict	2019	2020	2021	2022
(1)	(2)	(3)	(4)	(5)
010. Margasari	1	1	1	1
020. Bumujawa	1	1	1	1
030. Bojong	1	1	1	1
040. Balapulang	2	2	2	2
050. Pagerbarang	1	1	1	1
060. Lebaksiu	2	2	2	2
070. Jatinegara	1	1	1	1
080. Kedungbanteng	1	1	1	1
090. Pangkah	1	1	1	1
100. Slawi	1	1	1	1
110. Dukuwaru	1	1	1	1
120. Adiwerna	1	1	1	1
130. Dukuhturi	1	1	1	1
140. Talang	1	1	1	1
150. Tarub	1	1	1	1
160. Kramat	2	2	2	2
170. Suradadi	3	3	3	3
180. Warureja	2	2	2	2
Kabupaten Tegal	24	24	24	24

Catatan/Note:

Sumber/Source: Dinas Koperasi, Usaha Kecil dan Menengah dan Perdagangan Kabupaten Tegal

Tabel
Table 9.2**Jumlah Koperasi Menurut Jenisnya di Kabupaten Tegal, 2022**
Number of Cooperatives by Type of Cooperative in Tegal Regency, 2022

Kecamatan Subdistrict	Jenis Koperasi/Kind of Cooperatives	
	KUD	Non KUD
(1)	(2)	(3)
010. Margasari	1	30
020. Bumujawa	1	18
030. Bojong	1	15
040. Balapulang	2	24
050. Pagerbarang	1	5
060. Lebaksiu	2	24
070. Jatinegara	1	10
080. Kedungbanteng	1	6
090. Pangkah	1	32
100. Slawi	1	86
110. Dukuwaru	1	11
120. Adiwerna	1	42
130. Dukuhhuri	1	20
140. Talang	1	27
150. Tarub	1	17
160. Kramat	2	36
170. Suradadi	3	21
180. Warureja	2	15
2022	24	439
2021	24	588
2020	24	414

Catatan/Note:

Sumber/Source: Dinas Koperasi, Usaha Kecil dan Menengah dan Perdagangan Kabupaten Tegal

Tabel
Table 9.3**Jumlah Unit, Anggota dan Karyawan Pada Koperasi Unit
Desa (KUD) Menurut Kecamatan di Kabupaten Tegal, 2022**
**Number of Units, Member and Employees at KUD by
Subdistrict in Tegal Regency, 2022**

Kecamatan Subdistrict	Unit Units	Anggota Member	Karyawan Employee
(1)	(2)	(3)	(4)
010. Margasari	1	31	5
020. Bumujawa	1	21	2
030. Bojong	1	2 668	5
040. Balapulang	2	7 657	10
050. Pagerbarang	1	4 087	5
060. Lebaksiu	2	1 218	11
070. Jatinegara	1	6 300	7
080. Kedungbanteng	1	3 255	9
090. Pangkah	1	3 635	5
100. Slawi	1	41	1
110. Dukuwaru	1	50	2
120. Adiwerna	1	40	2
130. Dukuhhuri	1	10 489	22
140. Talang	1	67	7
150. Tarub	1	23	1
160. Kramat	2	130	8
170. Suradadi	3	5 562	12
180. Warureja	2	5 403	18
2022	24	50 677	132
2021	24	50 880	134
2020	24	50 883	136

Catatan/Note:

Sumber/Source: Dinas Koperasi, Usaha Kecil dan Menengah dan Perdagangan Kabupaten Tegal

Tabel
Table 9.4**Jumlah Koperasi Non KUD Dirinci Menurut Jenis dan Kecamatan di Kabupaten Tegal, 2022**
Number of Non KUD Cooperatives by Subdistrict in Tegal Regency, 2022

Kecamatan Subdistrict	Jenis Koperasi Non KUD Kind of Non KUD Cooperatives			
	KOPPAS/KPKL	KOPINKRA	KOPAKU	KOPONTREN
(1)	(2)	(3)	(4)	(5)
010. Margasari	-	1	-	2
020. Bumujawa	1	-	1	-
030. Bojong	-	-	1	-
040. Balapulang	1	4	-	1
050. Pagerbarang	-	-	-	-
060. Lebaksiu	-	-	-	4
070. Jatinegara	-	-	1	1
080. Kedungbanteng	-	-	-	-
090. Pangkah	1	-	-	2
100. Slawi	1	-	2	-
110. Dukuhwaru	-	-	-	-
120. Adiwerna	1	3	-	1
130. Dukuhhuri	-	1	-	-
140. Talang	-	-	-	1
150. Tarub	-	1	-	2
160. Kramat	-	-	-	-
170. Suradadi	-	-	-	-
180. Warureja	-	1	-	1
2022	5	11	5	15
2021	5	14	5	16
2020	5	14	5	16

Lanjutan Tabel/*Continued Table* 9.4

Kecamatan <i>Subdistrict</i>	Jenis Koperasi Non KUD <i>Kind of Non KUD Cooperatives</i>					
	KPRI	KSU	KOPTAN	KOPKAR	ANGKATAN	LAINNYA
(1)	(6)	(7)	(8)	(9)	(10)	(11)
010. Margasari	2	6	-	-	-	19
020. Bumujawa	3	2	-	-	-	11
030. Bojong	2	2	3	-	-	7
040. Balapulang	3	7	2	-	-	6
050. Pagerbarang	1	-	-	-	-	4
060. Lebaksiu	6	-	-	-	-	14
070. Jatinegara	1	-	-	-	-	7
080. Kedungbanteng	1	2	-	-	-	3
090. Pangkah	2	-	1	2	-	24
100. Slawi	22	1	2	3	2	53
110. Dukuwaru	2	-	-	1	-	8
120. Adiwerna	5	9	-	4	1	18
130. Dukuhturi	3	4	-	-	1	11
140. Talang	1	2	-	3	-	20
150. Tarub	2	4	-	-	-	8
160. Kramat	2	8	-	-	-	26
170. Suradadi	3	8	2	2	-	6
180. Warureja	1	4	5	-	1	2
2022	62	59	15	15	5	247
2021	67	137	34	28	5	277
2020	67	137	34	28	5	103

Catatan/*Note*:Sumber/*Source*: Dinas Koperasi, Usaha Kecil dan Menengah dan Perdagangan Kabupaten Tegal

<https://tegalkab.bps.go.id>

BAB 10

PENGELUARAN PENDUDUK

Residents Expenditures



**PERSENTASE PENGELUARAN PENDUDUK
UNTUK MAKANAN**

Procentage Population Expenditure for Food

<https://tegalkab.bps.go.id>

PENJELASAN TEKNIS

1. Pengeluaran rata-rata per kapita adalah biaya yang dikeluarkan untuk konsumsi semua anggota rumah tangga selama sebulan baik yang berasal dari pembelian, pemberian maupun produksi sendiri dibagi dengan banyaknya anggota rumah tangga dalam rumah tangga tersebut.
2. Konsumsi meliputi konsumsi makanan dan bukan makanan.

TECHNICAL NOTES

1. *Per capita Average Expenditure is the cost spent for all household members consumption during the month, whether from purchasing, giving or own production, divided by the number of household members in the household.*
2. *Consumption includes the consumption of food and non-food.*

<https://tegalkab.bps.go.id>

ULASAN

Besarnya pendapatan yang diterima rumah tangga dapat menggambarkan kesejahteraan suatu masyarakat. Namun data pendapatan yang akurat sulit diperoleh, sehingga dalam kegiatan Susenas data ini didekati melalui data pengeluaran rumah tangga.

Pengeluaran rumah tangga yang terdiri dari pengeluaran makanan dan bukan makanan dapat menggambarkan bagaimana penduduk mengalokasikan kebutuhan rumah tangganya. Walaupun harga antar daerah berbeda, namun nilai pengeluaran rumah tangga masih dapat menunjukkan perbedaan tingkat kesejahteraan penduduk antar kabupaten/kota khususnya dilihat dari segi ekonomi.

Tahun 2022, rata-rata pengeluaran per kapita sebulan penduduk Kabupaten Tegal yaitu sebesar Rp 1.080.142,- yang terdiri dari rata-rata pengeluaran untuk komoditas makanan sebesar Rp 554.895,- dan pengeluaran untuk komoditas non makanan sebesar Rp 525.247,-.

DESCRIPTION

The amount of income received by households can describe the welfare of a community. However, accurate income data are difficult to obtain, in the National Socio Economic Survey (Susenas) it was approached through the household expenditure.

Household expenditure consisting of food and non-food expenditure can describe how people allocate their household needs. Although the prices between different regions, but the value of household expenditures can still show differences in the level of welfare of the population between districts / cities, especially in terms of economy.

In 2022, the average monthly per capita expenditure of the residents of Tegal Regency is IDR 1,080,142, which consists of an average expenditure on food commodities of IDR 554,895 and expenditures for non-food commodities of IDR 525,247.

Tabel
Table 10.1

Rata-rata Pengeluaran per Kapita Sebulan Menurut Kelompok Komoditas (rupiah) di Kabupaten Tegal, 2021 dan 2022
Monthly Average Expenditure per Capita by Commodity Group (rupiahs) in Tegal Regency, 2021 and 2022

Kelompok Komoditas/Commodity Group	2021	2022
(1)	(2)	(3)
Makanan/Food		
Padi-padian/ <i>Cereals</i>	55 863	54 862
Umbi-umbian/ <i>Tubers</i>	4 092	3 279
Ikan/udang/cumi/kerang/ <i>Fish/shrimp/common squid/shells</i>	19 839	17 014
Daging/ <i>Meat</i>	18 233	17 179
Telur dan susu/ <i>Eggs and milk</i>	26 966	27 667
Sayur-sayuran/ <i>Vegetables</i>	45 613	41 591
Kacang-kacangan/ <i>Legumes</i>	17 308	16 108
Buah-buahan/ <i>Fruits</i>	22 718	26 647
Minyak dan kelapa/ <i>Oil and coconut</i>	13 479	16 081
Bahan minuman/ <i>Beverage stuffs</i>	19 592	20 222
Bumbu-bumbuan/ <i>Spices</i>	15 546	15 267
Konsumsi lainnya/ <i>Miscellaneous food items</i>	12 009	10 797
Makanan dan minuman jadi/ <i>Prepared food and beverages</i>	196 111	220 621
Rokok/ <i>Cigarettes</i>	59 259	67 559
Jumlah makanan/Total food	526 627	554 895
Bukan makanan/Non-food		
Perumahan dan fasilitas rumah tangga/ <i>Housing and household facilities</i>	220 650	228 536
Aneka komoditas dan jasa/ <i>Goods and services</i>	116 990	139 168
Pakaian, alas kaki, dan tutup kepala/ <i>Clothing, footwear, and headgear</i>	20 628	23 422
Komoditas tahan lama/ <i>Durable goods</i>	40 550	64 180*
Pajak, pungutan, dan asuransi/ <i>Taxes and insurance</i>	32 256	40 774
Keperluan pesta dan upacara/kenduri/ <i>Parties and ceremonies</i>	13 529	29 167
Jumlah bukan makanan/Total non-food	444 603	525 247
Rata-rata Pengeluaran Kabupaten Tegal	971 230	1 080 142

Catatan/Note:

Sumber/Source: BPS, Survei Sosial Ekonomi Nasional (Susenans)/BPS-Statistics Indonesia, National Socioeconomic Survey

Tabel 10.2 **Rata-rata Pengeluaran per Kapita Sebulan menurut Distribusi Pengeluaran Kriteria Bank Dunia di Kabupaten Tegal (persen), 2022**
Monthly Average Expenditure Per Capita by Expenditure Group in Tegal Regency (percent), 2022

Rata-Pengeluaran per Kapita Sebulan Monthly Average Expenditure Per Capita	2022
(1)	(2)
40 persen penduduk berpendapatan rendah / 40 percent of the population is low income	20,24
40 persen penduduk berpendapatan menengah / 40 percent of the population is middle income	35,17
20 persen penduduk berpendapatan tinggi / 20 percent of the population is high income	44,59
Jumlah/Total	100

Catatan/Note:

Sumber/Source: BPS, Survei Sosial Ekonomi Nasional (Susenas)/BPS-Statistics Indonesia, National Socioeconomic Survey

BAB 11

PERDAGANGAN

Trading

Rp. 849.805.846.130

EXPORT



IMPORT

NA

**NILAI EKSPOR & IMPOR
TAHUN 2022**

Value of Export and Import of 2022



<https://tegalkab.bps.go.id>

PENJELASAN TEKNIS

1. Sistem pencatatan Statistik Ekspor dan Impor adalah "General Trade" dengan wilayah pencatatan meliputi seluruh wilayah kepabeanaan Indonesia.
2. Pengesahan dokumen kepabeanaan ekspor dan impor dilakukan oleh Bea dan Cukai berdasarkan Persetujuan Muat/ Bongkar Barang.
3. Data ekspor berasal dari dokumen kepabeanaan BC 3 0 atau yang disebut dokumen Pemberitahuan Ekspor Barang (PEB) yang diisi oleh eksportir.
4. Data impor berasal dari dokumen kepabeanaan BC 20 atau yang disebut dokumen Pemberitahuan Impor Barang (PIB), Pemberitahuan Impor Barang Khusus (PIBK), Pemberitahuan Pabean Free Trade Zone (PPFTZ) dan dokumen kepabeanaan BC 23 yang mencatat impor barang dari Luar Negeri ke Kawasan Berikat.
5. Barang-barang yang dikirim ke luar negeri untuk diolah dicatat sebagai ekspor, sedangkan hasil olahan yang dikembalikan ke Indonesia dicatat sebagai impor.
6. Barang-barang luar negeri yang diolah di dalam negeri dicatat sebagai barang impor meskipun barang olahan tersebut akan kembali ke luar negeri.
7. Barang-barang yang tidak dicakup dalam pencatatan:
 - a Pakaian dan barang-

TECHNICAL NOTES

1. *The recording of export and import statistics is based on General Trade System covering all Indonesian customs areas.*
2. *The legalization of customs export and import documents is conducted by the Customs and Excise Office.*
3. *The export data are compiled based on customs export documents BC 3 0 or known as Export Declarations (PEB), filled by exporters.*
4. *The import data are compiled based on customs import documents BC 20 or known as Import Declarations Form (PIB), Import Declarations Form for Special Commodity (PIBK), Customs Declaration Form for Free Trade Zone (PPFTZ), and customs import documents BC 23 which records import goods from foreign country to Bounded Zones Area .*
5. *Goods send abroad for processing purposes are recorded as export while its product sent to Indonesia are recorded as import.*
6. *Foreign goods processed in Indonesia are still recorded as imports although the products will be sent to abroad.*
7. *The following goods are not included in the statistics:*
 - a Clothingsandpassengers'jewelry.*
 - b Luggage of passengers for own use, except refrigerators, television sets, etc.*
 - c Goods imported/ exported for the use of foreign*

- barang perhiasan penumpang.
 b Barang-barang bawaan penumpang dari/ke luar negeri untuk dipakai sendiri, kecuali lemari es, pesawat televisi, dan sebagainya.
 c Barang-barang untuk keperluan perwakilan kedutaan suatu Negara.
 d Barang-barang ekspedisi dan ekshibisi atau pameran.
 e Barang-barang untuk militer yang diimpor langsung oleh angkatan bersenjata.
 f P e m b u n g k u s / p e t i kemas untuk diisi kembali.
 g Uang dan surat-surat berharga
 h Barang-barang contoh.
8. Sistem pengolahan dokumen impor/ekspor Indonesia adalah sistem "Carry Over" yaitu dokumen ditunggu selama satu bulan, setelah bulan berjalan, sedangkan dokumen- masuk pada bulan berjalan, dokumen yang terlambat akan diolah pada bulan berikutnya. Dengan demikian dokumen bulan-bulan sebelumnya yang terlambat diterima dan diperlakukan sebagai dokumen bulan pengolahan.
 9. Pelabuhan Muat adalah pelabuhan darimana barang diangkut ke luar negeri atau diekspor.
 - a Representative countries/embassies.*
 - b Goods for expeditions, and shows or exhibitions*
 - c Military goods directly imported by the Armed Forces.*
 - d Packings/containerstoberefilled.*
 - e Bank notes and securities.*
 - f Sample goods.*
 8. *The carry-over system is used in processing Indonesian export and import documents Documents are processed one month after the current month, while those received later will be processed for the succeeding month. This means previous documents received in the current month will be treated as processed documents.*
 9. *Port of loading is port where the goods are transported out of the country or exported .*

Tabel
Table 11.1

**Jumlah Sarana Perdagangan Menurut Jenisnya di
Kabupaten Tegal, 2019–2022**
**Number of Trading Facilities by Type of Facility in Tegal
Regency, 2019–2022**

Jenis Sarana Perdagangan Type of Trading Facilities	2019	2020	2021	2022
(1)	(2)	(3)	(4)	(5)
01. Dept Store	1	2	2	2
02. Pasar Swalayan	14 ¹	144	144	167
03. Pusat Perbelanjaan	2	2	2	2
04. Pasar Umum/Tradisional	25	25	25	25
05. Pasar Hewan	1	1	1	-
06. Pasar Buah	-	-	-	-
07. Pasar Sepeda	-	-	-	-
08. Pasar Ikan	-	-	-	-

Catatan/Note: ¹Perbaikan Data

Sumber/Source: Dinas Koperasi, Usaha Kecil dan Menengah dan Perdagangan Kabupaten Tegal

Tabel
Table 11.2

Nilai Ekspor dan Impor Kabupaten Tegal, 2022
Value of Exports and Imports Tegal Regency, 2022

Uraian	Volume	Nilai (Rp)
(1)	(2)	(3)
01. Ekspor/Exports	15 Jenis	849 805 846 130
02. Impor/Imports	-	-

Catatan/Note:

Sumber/Source: Dinas Koperasi, Usaha Kecil dan Menengah dan Perdagangan Kabupaten Tegal

Tabel
Table 11.3**Realisasi Investasi Penanaman Modal di Kabupaten Tegal, 2022**
Investment Realization of Investment in Tegal Regency, 2022

Indikator		Nilai Investasi (Rp)	Jumlah Investor
(1)		(2)	(3)
1.	Penanaman Modal Asing (PMA) Sumber LKPM	935 645 690 000	17
2.	Penanaman Modal Dalam Negeri (PMDN) Sumber LKPM	565 738 400 000	78
3.	Penanaman Modal Dalam Negeri (PMDN) (MIKRO) Sumber Aplikasi SIMIKE	365 606 399 257	7 678
Total		1 866 990 489 257	7 773

Catatan/Note:

Sumber/Source: Dinas Penanaman Modal dan Pelayanan Terpadu Satu Pintu Kabupaten Tegal

Tabel
Table 11.4**Data Perizinan Yang Dilayani Dinas Penanaman Modal dan Pelayanan Terpadu Satu Pintu Kabupaten Tegal, 2022**
Licensing Data Served by the Investment and One Stop Integrated Service Office of Tegal Regency, 2022

Jenis Izin <i>Type of Permission</i>		Jumlah <i>Total</i>	Keterangan/Catatan
(1)	(2)	(3)	
I	Pelayanan Izin Lewat OSS		
1.	Izin Usaha Mikro Kecil		
a.	NIB	7 933	Sumber NSWI yang terintegrasi OSS RBA Periode Januari-Desember 2022
b.	Jumlah Proyek	9 955	
2.	Izin Usaha Menengah dan Besar Perorangan dan Non Perorangan		
a.	NIB	42	
b.	Jumlah Proyek	903	
c.	Komitmen	-	
d.	Izin Usaha	-	
e.	Izin Operasional	-	
II	Pelayanan Izin Lewat OSS versi 1.1		
a.	NIB Perorangan dan Non Perorangan	-	
b.	Jumlah Proyek	-	
c.	Sertifikat Usaha	-	
III	Pelayanan Izin Lewat SICANTIK		
1.	Izin Kesehatan	2 408	
IV	Pelayanan Izin Secara Manual		
1.	IMB	222	Sumber dari Aplikasi sicanantik Periode Januari-Desember 2022
2.	TDUP (Wisata)	-	
3.	Izin Reklame	93	
4.	SK Izin Trayek	57	
5.	Kartu Pengawasan	152	
6.	IPPT	9	
	Jumlah Izin Manual	533	

Catatan/Note:

Sumber/Source: Dinas Penanaman Modal dan Pelayanan Terpadu Satu Pintu Kabupaten Tegal

BAB 12

SISTEM NERACA REGIONAL

System of Regional Accounts



**INDUSTRI
PENGOLAHAN**
Manufacturing

35,80%

**PERDAGANGAN BESAR DAN ECERAN;
REPARASI MOBIL DAN SEPEDA MOTOR**
Wholesale and Retail Trade; Car and Motorcycle Repairing

14,92%



PERTANIAN
Agriculture

14,92%

**DISTRIBUSI PDRB
ADH BERLAKU**

*Distribution of PDRB
According to the Market Price*



<https://tegalkab.bps.go.id>

PENJELASAN TEKNIS

1. Penghitungan statistik neraca nasional mengikuti buku petunjuk yang diterbitkan oleh Perserikatan Bangsa Bangsa (PBB) dikenal sebagai Sistem Neraca Nasional (SNN). SNN adalah rekomendasi internasional tentang bagaimana menyusun ukuran aktivitas ekonomi yang sesuai dengan standar neraca baku yang didasarkan pada prinsip-prinsip ekonomi.
2. Produk Domestik Bruto pada tingkat nasional serta Produk Domestik Regional Bruto (PDRB) pada tingkat regional (provinsi) menggambarkan kemampuan suatu wilayah untuk menciptakan nilai tambah pada suatu waktu tertentu. Untuk menyusun PDB maupun PDRB digunakan 2 pendekatan, yaitu lapangan usaha dan pengeluaran. Keduanya menyajikan komposisi data nilai tambah dirinci menurut sumber kegiatan ekonomi (lapangan usaha) dan menurut komponen penggunaannya. PDB maupun PDRB dari sisi lapangan usaha merupakan penjumlahan seluruh komponen nilai tambah bruto yang mampu diciptakan oleh sektor-sektor ekonomi atas berbagai aktivitas produksinya. Sedangkan dari sisi pengeluaran menjelaskan tentang penggunaan dari nilai tambah tersebut.

TECHNICAL NOTES

1. *The method used to estimate national accounts statistics is based on the standard guidelines formed by United Nation known as System of National Accounts (SNA). SNA is the internationally agreed standar set of recommendations on how to compile measures of economic activity in accordance with strict accounting conventions based on economic principles.*
2. *The basic measure of the value added arising from economic activity is known as Gross Domestic Product at the national level and Gross Regional Domestic Product (GRDP) at the regional level (provinces/regencies/municipalities). To compile these statistics, two approaches have been used, i e "production approach" and "expenditure approach" The first approach is to measure value added produced by various kinds of economic activities, while the second approach is to measure final uses of the country's output. In other words, GDP/GRDP is the sum of total value added produced by all economic industries (activities) and the way of using it.*

ULASAN

Pertumbuhan ekonomi Kabupaten Tegal tahun 2022 yang ditunjukkan oleh laju pertumbuhan Produk Domestik Regional Bruto (PDRB) atas dasar harga konstan 2010 mengalami kenaikan menjadi 5,14 persen.

Pertumbuhan tertinggi dicapai oleh sektor transportasi dan perdagangan sebesar 74,83 persen, namun perannya terhadap PDRB hanya sekitar 3,53 persen. Sektor pertambangan dan penggalian adalah sektor yang memiliki laju pertumbuhan terendah sebesar -5,49 persen

Sektor industri pengolahan masih memberikan sumbangan tertinggi terhadap ekonomi Kabupaten Tegal yaitu sebesar 35,67 persen, dengan laju pertumbuhan sebesar 4,43 persen. Sektor pertanian, kehutanan dan perikanan masih mempunyai peranan yang cukup besar terhadap pertumbuhan ekonomi Kabupaten Tegal yaitu sebesar 12,56 persen dengan laju pertumbuhan sebesar 1,66 persen. Adapun Angka Produk Domestik Regional Bruto Atas Dasar Harga Konstan 2010 sebesar 26.707,37 milyar rupiah dan Atas Harga Berlaku mencapai 40.781,39 milyar rupiah.

DESCRIPTION

The economic growth of Tegal Regency in 2022 is shown by the growth rate of Gross Regional Domestic Product (PDRB) at constant prices in 2010, which has increased to 5.14 percent.

The highest growth was achieved by the transportation and warehousing sector of 74.83 percent, but its role in GRDP was only around 3.53 percent. The mining and quarrying sector is the sector that has the lowest growth rate of -5.49 percent.

The manufacturing industry sector still provides the highest contribution to the economy of Tegal Regency, namely 35.67 percent, with a growth rate of 4.43 percent. The agriculture, forestry and fishery sectors still play a significant role in Tegal Regency's economic growth, namely 12.56 percent with a growth rate of 1.66 percent. The Gross Regional Domestic Product Figures at Constant Prices for 2010 amounted to 26,707.37 billion rupiahs and at current prices reached 40,781.39 billion rupiahs.

Tabel
Table 12.1.

Produk Domestik Regional Bruto Atas Dasar Harga Berlaku Menurut Lapangan Usaha di Kabupaten Tegal (miliar rupiah), 2020–2022
Gross Regional Domestic Product at Current Market Prices by Industry in Tegal Regency (billions rupiahs), 2020–2022

	Lapangan Usaha/ <i>Industry</i>	2020	2021 ^x	2022 ^{xx}
	(1)	(4)	(5)	(6)
A	Pertanian, Kehutanan, dan Perikanan/ <i>Agriculture, Forestry, and Fishing</i>	4 674,13	4 854,10	5 123,41
B	Pertambangan dan Penggalian/ <i>Mining and Quarrying</i>	1 561,87	1 644,22	1 606,97
C	Industri Pengolahan/ <i>Manufacturing</i>	12 426,09	13 366,27	14 545,84
D	Pengadaan Listrik dan Gas/ <i>Electricity and Gas</i>	22,19	22,81	24,12
E	Pengadaan Air; Pengelolaan Sampah, Limbah, dan Daur Ulang/ <i>Water Supply; Sewerage, Waste Management, and Remediation Activities</i>	12,25	13,22	13,96
F	Konstruksi/ <i>Construction</i>	2 677,42	2 881,24	3 216,55
G	Perdagangan Besar dan Eceran; Reparasi Mobil dan Sepeda Motor/ <i>Wholesale and Retail Trade; Repair of Motor Vehicles and Motorcycles</i>	5 274,29	5 571,85	5 954,28
H	Transportasi dan Pergudangan/ <i>Transportation and Storage</i>	727,58	775,45	1 438,97
I	Penyediaan Akomodasi dan Makan Minum/ <i>Accommodation and Food Service Activities</i>	1 496,20	1 587,13	1 837,33
J	Informasi dan Komunikasi/ <i>Information and Communication</i>	1 204,87	1 288,17	1 321,89

Lanjutan Tabel/*Continued Table* 12.1

Lapangan Usaha/Industry		2020	2021^x	2022^{xx}
(1)		(4)	(5)	(6)
K	Jasa Keuangan dan Asuransi/ <i>Financial and Insurance Activities</i>	817,74	854,67	939,01
L	Real Estat/ <i>Real Estate Activities</i>	560,24	580,78	615,18
M,N	Jasa Perusahaan/ <i>Business Activities</i>	147,70	152,61	167,37
O	Administrasi Pemerintahan, Pertahanan, dan Jaminan Sosial Wajib/ <i>Public Administration and Defence; Compulsory Social Security</i>	732,71	730,14	763,92
P	Jasa Pendidikan/ <i>Education</i>	1 915,90	1 945,11	2 058,22
Q	Jasa Kesehatan dan Kegiatan Sosial/ <i>Human Health and Social Work Activities</i>	297,55	304,98	313,54
R,S,T,U	Jasa Lainnya/ <i>Other Services Activities</i>	751,23	762,24	840,84
Produk Domestik Regional Bruto/<i>Gross Regional Domestic Product</i>		35 299,98	37 334,99	40 781,39

Catatan/*Note*: Perbedaan antara jumlah PDRB 34 Provinsi dan PDB Indonesia antara lain disebabkan oleh diskrepansi statistik/ *The difference between the total of GRDP of 34 Provinces and the GDP of Indonesia due to the statistical discrepancies*

Sumber/*Source*: BPS, berbagai sensus, survei dan sumber lain/*BPS-Statistics Indonesia, various census, survey, and other sources*

Tabel
Table 12.2

Produk Domestik Regional Bruto Atas Dasar Harga Konstan 2010 Menurut Lapangan Usaha di Kabupaten Tegal (miliar rupiah), 2020–2022
Gross Regional Domestic Product at 2010 Constant Market Prices by Industry in Tegal Regency (billion rupiahs), 2020–2022

	Lapangan Usaha/Industry	2020	2021^x	2022^{xx}
	(1)	(2)	(3)	(4)
A	Pertanian, Kehutanan, dan Perikanan/ <i>Agriculture, Forestry, and Fishing</i>	3 077,10	3 162,25	3 214,75
B	Pertambangan dan Penggalian/ <i>Mining and Quarrying</i>	1 004,34	1 048,07	990,53
C	Industri Pengolahan/ <i>Manufacturing</i>	7 933,12	8 272,51	8 639,09
D	Pengadaan Listrik dan Gas/ <i>Electricity and Gas</i>	18,45	19,02	19,99
E	Pengadaan Air; Pengelolaan Sampah, Limbah, dan Daur Ulang/ <i>Water Supply; Sewerage, Waste Management, and Remediation Activities</i>	10,94	11,65	12,07
F	Konstruksi/ <i>Construction</i>	1 920,79	2 003,10	2 116,14
G	Perdagangan Besar dan Eceran; Reparasi Mobil dan Sepeda Motor/ <i>Wholesale and Retail Trade; Repair of Motor Vehicles and Motorcycles</i>	4 126,59	4 294,72	4 407,20
H	Transportasi dan Pergudangan/ <i>Transportation and Storage</i>	549,97	567,74	992,56
I	Penyediaan Akomodasi dan Makan Minum/ <i>Accommodation and Food Service Activities</i>	1 148,76	1 200,93	1 338,38
J	Informasi dan Komunikasi/ <i>Information and Communication</i>	1 205,67	1 288,50	1 319,09

Lanjutan Tabel/*Continued Table 12.2*

Lapangan Usaha/Industry		2020	2021^x	2022^{xx}
(1)		(2)	(3)	(4)
K	Jasa Keuangan dan Asuransi/ <i>Financial and Insurance Activities</i>	541,46	550,98	556,22
L	Real Estat/ <i>Real Estate Activities</i>	457,04	466,56	485,07
M,N	Jasa Perusahaan/ <i>Business Activities</i>	105,79	108,29	113,98
O	Administrasi Pemerintahan, Pertahanan, dan Jaminan Sosial Wajib/ <i>Public Administration and Defence; Compulsory Social Security</i>	488,49	487,99	495,97
P	Jasa Pendidikan/ <i>Education</i>	1 102,98	1 110,94	1 159,12
Q	Jasa Kesehatan dan Kegiatan Sosial/ <i>Human Health and Social Work Activities</i>	214,95	218,78	221,60
R,S,T,U	Jasa Lainnya/ <i>Other Services Activities</i>	586,18	589,86	625,61
Produk Domestik Regional Bruto/<i>Gross Regional Domestic Product</i>		24 492,62	25 401,91	26 707,37

Catatan/*Note*: Perbedaan antara jumlah PDRB 34 Provinsi dan PDB Indonesia antara lain disebabkan oleh diskrepansi statistik/ *The difference between the total of GRDP of 34 Provinces and the GDP of Indonesia due to the statistical discrepancies*

Sumber/*Source*: BPS, berbagai sensus, survei dan sumber lain/*BPS-Statistics Indonesia, various census, survey, and other sources*

Tabel
Table 12.3

Distribusi Persentase Produk Domestik Regional Bruto Atas Dasar Harga Berlaku Menurut Lapangan Usaha di Kabupaten Tegal, 2020–2022
Percentage Distribution of Gross Regional Domestic Product at Current Market Prices by Industry in Tegal Regency, 2020–2022

	Lapangan Usaha/ <i>Industry</i>	2020	2021 ^x	2022 ^{xx}
	(1)	(2)	(3)	(4)
A	Pertanian, Kehutanan, dan Perikanan/ <i>Agriculture, Forestry, and Fishing</i>	13,24	13,00	12,56
B	Pertambangan dan Penggalian/ <i>Mining and Quarrying</i>	4,42	4,40	3,94
C	Industri Pengolahan/ <i>Manufacturing</i>	35,20	35,80	35,67
D	Pengadaan Listrik dan Gas/ <i>Electricity and Gas</i>	0,06	0,06	0,06
E	Pengadaan Air; Pengelolaan Sampah, Limbah, dan Daur Ulang/ <i>Water Supply; Sewerage, Waste Management, and Remediation Activities</i>	0,03	0,04	0,03
F	Konstruksi/ <i>Construction</i>	7,58	7,72	7,89
G	Perdagangan Besar dan Eceran; Reparasi Mobil dan Sepeda Motor/ <i>Wholesale and Retail Trade; Repair of Motor Vehicles and Motorcycles</i>	14,94	14,92	14,60
H	Transportasi dan Pergudangan/ <i>Transportation and Storage</i>	2,06	2,08	3,53
I	Penyediaan Akomodasi dan Makan Minum/ <i>Accommodation and Food Service Activities</i>	4,24	4,25	4,51
J	Informasi dan Komunikasi/ <i>Information and Communication</i>	3,41	3,45	3,24
K	Jasa Keuangan dan Asuransi/ <i>Financial and Insurance Activities</i>	2,32	2,29	2,30

Lanjutan Tabel/Continued Table 12.3

Lapangan Usaha/Industry		2020	2021 ^x	2022 ^{xx}
(1)		(2)	(3)	(4)
L	Real Estat/ <i>Real Estate Activities</i>	1,59	1,56	1,51
M,N	Jasa Perusahaan/ <i>Business Activities</i>	0,42	0,41	0,41
O	Administrasi Pemerintahan, Pertahanan, dan Jaminan Sosial Wajib/ <i>Public Administration and Defence; Compulsory Social Security</i>	2,08	1,96	1,87
P	Jasa Pendidikan/ <i>Education</i>	5,43	5,21	5,05
Q	Jasa Kesehatan dan Kegiatan Sosial/ <i>Human Health and Social Work Activities</i>	0,84	0,82	0,77
R,S,T,U	Jasa Lainnya/ <i>Other Services Activities</i>	2,13	2,04	2,06
Produk Domestik Regional Bruto/<i>Gross Regional Domestic Product</i>		100,00	100,00	100,00

Catatan/Note: Perbedaan antara jumlah PDRB 34 Provinsi dan PDB Indonesia antara lain disebabkan oleh diskrepansi statistik/ *The difference between the total of GRDP of 34 Provinces and the GDP of Indonesia due to the statistical discrepancies*

Sumber/Source: BPS, berbagai sensus, survei dan sumber lain/BPS-Statistics Indonesia, various census, survey, and other sources

Tabel
Table 12.4

Laju Pertumbuhan Produk Domestik Regional Bruto Atas Dasar Harga Konstan 2010 Menurut Lapangan Usaha di Kabupaten Tegal (persen), 2020–2022
Growth Rate of Gross Regional Domestic Product at 2010 Constant Market Prices by Industry in Tegal Regency (percent), 2020–2022

Lapangan Usaha/Industry		2020	2021 ^x	2022 ^{xx}
(1)		(2)	(3)	(4)
A	Pertanian, Kehutanan, dan Perikanan/ <i>Agriculture, Forestry, and Fishing</i>	2,18	2,77	1,66
B	Pertambangan dan Penggalian/ <i>Mining and Quarrying</i>	2,05	4,35	-5,49
C	Industri Pengolahan/ <i>Manufacturing</i>	-0,66	4,28	4,43
D	Pengadaan Listrik dan Gas/ <i>Electricity and Gas</i>	0,55	3,09	5,08
E	Pengadaan Air; Pengelolaan Sampah, Limbah, dan Daur Ulang/ <i>Water Supply; Sewerage, Waste Management, and Remediation Activities</i>	2,40	6,50	3,60
F	Konstruksi/ <i>Construction</i>	-2,68	4,29	5,64
G	Perdagangan Besar dan Eceran; Reparasi Mobil dan Sepeda Motor/ <i>Wholesale and Retail Trade; Repair of Motor Vehicles and Motorcycles</i>	-4,20	4,07	2,62
H	Transportasi dan Pergudangan/ <i>Transportation and Storage</i>	-29,18	3,23	74,83
I	Penyediaan Akomodasi dan Makan Minum/ <i>Accommodation and Food Service Activities</i>	-5,45	4,54	11,45
J	Informasi dan Komunikasi/ <i>Information and Communication</i>	14,96	6,87	2,37
K	Jasa Keuangan dan Asuransi/ <i>Financial and Insurance Activities</i>	2,32	1,76	0,95
L	Real Estat/ <i>Real Estate Activities</i>	-0,73	2,08	3,97
M,N	Jasa Perusahaan/ <i>Business Activities</i>	-6,69	2,37	5,25

Lanjutan Tabel/*Continued Table 12.4*

Lapangan Usaha/Industry		2020	2021^x	2022^{xx}
	(1)	(2)	(3)	(4)
0	Administrasi Pemerintahan, Pertahanan, dan Jaminan Sosial Wajib/ <i>Public Administration and Defence; Compulsory Social Security</i>	-0,91	-0,10	1,64
P	Jasa Pendidikan/ <i>Education</i>	-0,42	0,72	4,34
Q	Jasa Kesehatan dan Kegiatan Sosial/ <i>Human Health and Social Work Activities</i>	3,02	1,78	1,29
R,S,T,U	Jasa Lainnya/ <i>Other Services Activities</i>	-5,02	0,63	6,06
Produk Domestik Regional Bruto/<i>Gross Regional Domestic Product</i>		-1,48	3,71	5,14

Catatan/*Note*: Perbedaan antara jumlah PDRB 34 Provinsi dan PDB Indonesia antara lain disebabkan oleh diskrepansi statistik/ *The difference between the total of GRDP of 34 Provinces and the GDP of Indonesia due to the statistical discrepancies*

Sumber/*Source*: BPS, berbagai sensus, survei dan sumber lain/*BPS-Statistics Indonesia, various census, survey, and other sources*

Tabel
Table 12.5

Produk Domestik Regional Bruto Atas Dasar Harga Berlaku Menurut Pengeluaran di Kabupaten Tegal (miliar rupiah), 2017–2021
Gross Regional Domestic Product at Current Market Prices by Type of Expenditure in Tegal Regency (billion rupiahs), 2017–2021

Jenis Pengeluaran Type of Expenditure	2017	2018	2019	2020	2021
(1)	(2)	(3)	(4)	(5)	(6)
Pengeluaran Konsumsi Rumah Tangga <i>Household Consumption Expenditure</i>	25 528,07	27 273,26	29 326,84	29 193,99	30 392,75
Pengeluaran Konsumsi LNPRT <i>NPISH Consumption Expenditure</i>	425,74	464,88	527,46	517,54	544,26
Pengeluaran Konsumsi Pemerintah <i>Government Consumption Expenditure</i>	2 202,61	2 317,40	2 459,35	2 310,83	2 392,38
Pembentukan Modal Tetap Bruto <i>Gross Fixed Capital Formation</i>	7 619,09	8 286,81	9 014,59	8 292,48	9 037,15
Perubahan Inventori <i>Changes in Inventories</i>	237,38	340,79	286,38	280,05	276,43
Net Ekspor Barang dan Jasa/ <i>Exports of Goods and Services</i>	-5 734,38	-5 912,79	-6 396,65	-5 294,86	-5 306,97
Produk Domestik Regional Bruto/ Gross Regional Domestic Product	30 278,51	32 770,35	35 217,97	35 300,03	37 335,99

Catatan/Note:

Sumber/Source: BPS, berbagai sensus, survei dan sumber lain/BPS-Statistics Indonesia, various census, survey, and other sources

Tabel
Table 12.6

Produk Domestik Regional Bruto Atas Dasar Harga Konstan 2010 Menurut Pengeluaran di Kabupaten Tegal (miliar rupiah), 2017–2021
Gross Regional Domestic Product at 2010 Constant Market Prices by Type of Expenditure in Tegal Regency (billion rupiahs), 2017–2021

Jenis Pengeluaran Type of Expenditure	2017	2018	2019	2020	2021
(1)	(2)	(3)	(4)	(5)	(6)
Pengeluaran Konsumsi Rumah Tangga <i>Household Consumption Expenditure</i>	18 490,19	19 416,16	20 236,89	19 966,91	20 400,34
Pengeluaran Konsumsi LNPRT <i>NPISH Consumption Expenditure</i>	281,76	300,17	332,90	322,98	328,77
Pengeluaran Konsumsi Pemerintah <i>Government Consumption Expenditure</i>	1 397,85	1 451,26	1 508,98	1 424,09	1 437,11
Pembentukan Modal Tetap Bruto <i>Gross Fixed Capital Formation</i>	5 054,92	5 315,05	5 573,08	5 105,48	5 391,29
Perubahan Inventori <i>Changes in Inventories</i>	121,26	125,19	123,45	205,96	156,75
Net Ekspor Barang dan Jasa/ <i>Exports of Goods and Services</i>	-3 023,87	-3 055,28	-2 913,81	-2 532,76	-2,311,37
Produk Domestik Regional Bruto/ Gross Regional Domestic Product	22 322,10	23 552,55	24 861,49	24 492,66	25 402,91

Catatan/Note:

Sumber/Source: BPS, berbagai sensus, survei dan sumber lain/BPS-Statistics Indonesia, various census, survey, and other sources

Tabel
Table 12.7

Distribusi Persentase Produk Domestik Regional Bruto Atas Dasar Harga Berlaku Menurut Pengeluaran di Kabupaten Tegal, 2017–2021
Distribution of Percentage of Gross Regional Domestic Product at Current Prices by Expenditure in Tegal Regency, 2017–2021

Jenis Pengeluaran Type of Expenditure	2017	2018	2019	2020	2021
(1)	(2)	(3)	(4)	(5)	(6)
Pengeluaran Konsumsi Rumah Tangga <i>Household Consumption Expenditure</i>	84,31	83,23	83,27	82,70	81,40
Pengeluaran Konsumsi LNPRT <i>NPISH Consumption Expenditure</i>	1,41	1,42	1,50	1,47	1,46
Pengeluaran Konsumsi Pemerintah <i>Government Consumption Expenditure</i>	7,27	7,07	6,98	6,55	6,41
Pembentukan Modal Tetap Bruto <i>Gross Fixed Capital Formation</i>	25,16	25,29	25,60	23,49	24,20
Perubahan Inventori <i>Changes in Inventories</i>	0,78	1,04	0,81	0,79	0,74
Net Ekspor Barang dan Jasa/ <i>Exports of Goods and Services</i>	-18,94	-18,04	-18,16	-15,00	-14,21
Produk Domestik Regional Bruto/ Gross Regional Domestic Product	100,00	100,00	100,00	100,00	100,00

Catatan/Note:

Sumber/Source: BPS, berbagai sensus, survei dan sumber lain/BPS-Statistics Indonesia, various census, survey, and other sources

Tabel
Table 12.8

Laju Pertumbuhan Produk Domestik Regional Bruto Atas Dasar Harga Konstan 2010 Menurut Pengeluaran di Kabupaten Tegal (persen), 2017–2021
Growth Rate of Gross Regional Domestic Product at Constant Prices 2010 by Expenditure in Tegal Regency (percent), 2017–2021

Jenis Pengeluaran Type of Expenditure	2017	2018	2019	2020	2021
(1)	(2)	(3)	(4)	(5)	(6)
Pengeluaran Konsumsi Rumah Tangga <i>Household Consumption Expenditure</i>	5,51	5,01	4,23	-1,33	2,17
Pengeluaran Konsumsi LNPRT <i>NPISH Consumption Expenditure</i>	4,09	6,53	10,90	-2,98	1,79
Pengeluaran Konsumsi Pemerintah <i>Government Consumption Expenditure</i>	3,65	3,82	3,98	-5,63	0,91
Pembentukan Modal Tetap Bruto <i>Gross Fixed Capital Formation</i>	5,03	5,15	4,85	-8,39	5,60
Perubahan Inventori <i>Changes in Inventories</i>	11,05	3,25	-1,39	66,84	-23,89
Net Ekspor Barang dan Jasa/ <i>Net Exports of Goods and Services</i>	4,90	1,04	-4,63	-13,08	-8,74
Produk Domestik Regional Bruto/ Gross Regional Domestic Product	5,38	5,51	5,56	-1,48	3,72

Catatan/Note:

Sumber/Source: BPS, berbagai sensus, survei dan sumber lain/BPS-Statistics Indonesia, various census, survey, and other sources

BAB 13

PERBANDINGAN ANTAR KABUPATEN/KOTA

Regency/Municipal Comparison



**PERINGKAT IPM KABUPATEN TEGAL
BERADA PADA URUTAN 29
DI JAWA TENGAH**

*Region Tegal IPM Rank,
is number 29 in Jawa Tengah*

<https://tegalkab.bps.go.id>

PENJELASAN TEKNIS

1. 1. Statistik antar kabupaten disajikan untuk memberikan gambaran keadaan masing-masing kabupaten terhadap data data penting seperti kependudukan, kemiskinan, produk domestik regional bruto (PDRB) dan Indeks pembangunan Manusia.
2. Indeks Pembangunan Manusia (IPM) menjelaskan bagaimana penduduk dapat mengakses hasil pembangunan dalam memperoleh pendapatan, kesehatan, pendidikan dan sebagainya IPM diperkenalkan oleh UNDP pada tahun 1990 dan dipublikasikan secara berkala dalam laporan tahunan Human Development Report (HDR) IPM dibentuk oleh 3 (tiga) dimensi dasar Umur panjang dan hidup sehat, pengetahuan, dan standar hidup layak.

TECHNICAL NOTES

1. 1. *Comparison among Regency is presented via statistical data such as demography, poverty, gross domestic regional product (GDRP) to describe the condition of each regency and Human Development Index (HDI).*
2. *The Human Development Index (HDI) explains how people can access development results in obtaining income, health, education and so forth. HDI was introduced by United Nations Development Programme (UNDP) in 1990 and published periodically in the annual report of the Human Development Report. HDI was formed by three basic dimensions: a long and healthy life; knowledge; and a decent standard of living.*

ULASAN

DESCRIPTION

Perbandingan antar kabupaten/kota menyajikan gambaran informasi kabupaten/kota di Provinsi Jawa Tengah yang antara lain mencakup data kependudukan, Produk Domestik Regional Bruto (PDRB), Indeks Pembangunan Manusia dan Angka Harapan Hidup.

Berdasarkan hasil proyeksi data Sensus Penduduk 2020, kabupaten yang memiliki jumlah penduduk terbanyak pada tahun 2022 adalah Kabupaten Brebes yakni sebanyak 2.010.617 jiwa. Sementara kabupaten yang memiliki jumlah penduduk terendah adalah Kota Magelang yaitu sebesar 121.675 jiwa.

Kemajuan Indeks Pembangunan Manusia (IPM) pada tahun 2022 yang tertinggi terdapat di Kota Salatiga yaitu 84,35 , sedangkan IPM terendah terdapat di Kabupaten Brebes yaitu 67,03.

Comparison between districts / cities presents a description of district / city information in Central Java Province which includes population data, Gross Regional Domestic Product (GRDP), Human Development Index and Life Expectancy.

Based on the results of the 2020 Population census data projection, the district that has the largest population in 2022 is Brebes Regency, which is 2,010,617 people. Meanwhile, the district with the lowest population was Magelang City, amounting to 121,675 people.

The highest Human Development Index (HDI) progress in 2022 was found in Salatiga City, namely 84.35, while the lowest HDI was in Brebes Regency, namely 67.03.

Tabel
Table 13.1

**Jumlah Penduduk Menurut Kabupaten/Kota di Provinsi
Jawa Tengah, 2018–2022**
*Population by Regency/Municipality in Jawa Tengah
Province, 2018–2022*

Kabupaten/Kota Regency/Municipality	2018 ¹⁾	2019 ¹⁾	2020 ¹⁾	2021 ²⁾	2022 ³⁾
(1)	(2)	(3)	(4)	(5)	(6)
Kabupaten/Regency					
1. Cilacap	1 712 871	1 718 824	1 944 857	1 963 824	1 988 622
2. Banyumas	1 672 817	1 685 078	1 776 918	1 789 630	1 806 013
3. Purbalingga	921 639	929 403	998 561	1 007 794	1 019 840
4. Banjarnegara	914 523	918 715	1 017 767	1 026 866	1 038 718
5. Kebumen	1 190 280	1 192 013	1 350 438	1 361 913	1 376 825
6. Purworejo	713 761	714 816	769 880	773 588	778 257
7. Wonosobo	784 353	786 703	879 124	886 613	896 346
8. Magelang	1 274 881	1 284 627	1 299 859	1 305 512	1 312 573
9. Boyolali	976 026	980 086	1 062 713	1 070 247	1 079 952
10. Klaten	1 166 748	1 169 330	1 260 506	1 267 272	1 275 850
11. Sukoharjo	881 673	887 484	907 587	911 603	916 627
12. Wonogiri	953 250	954 646	1 043 177	1 049 292	1 057 087
13. Karanganyar	875 946	882 473	931 963	938 808	947 642
14. Sragen	884 448	886 196	976 951	983 641	992 243
15. Grobogan	1 366 498	1 371 423	1 453 526	1 460 873	1 470 150
16. Blora	858 795	860 957	884 333	886 147	888 224
17. Rembang	631 293	635 294	645 333	647 766	650 770
18. Pati	1 248 286	1 253 363	1 324 188	1 330 983	1 339 572
19. Kudus	858 153	867 154	849 184	852 443	856 472
20. Jepara	1 236 006	1 252 090	1 184 947	1 188 510	1 192 811
21. Demak	1 147 557	1 157 421	1 203 956	1 212 377	1 223 217
22. Semarang	1 036 929	1 049 002	1 053 094	1 059 844	1 068 492
23. Temanggung	762 776	768 405	790 174	794 403	799 764
24. Kendal	960 322	966 313	1 018 505	1 025 020	1 033 367
25. Batang	759 529	764 970	801 718	807 005	813 791
26. Pekalongan	888 491	893 290	968 821	976 504	986 455
27. Pemalang	1 294 639	1 296 559	1 471 489	1 484 209	1 500 754
28. Tegal	1 431 375	1 433 464	1 596 996	1 608 611	1 623 595
29. Brebes	1 795 513	1 800 142	1 978 759	1 992 685	2 010 617
Kota/Municipality					
1. Magelang	121 372	121 555	121 526	121 610	121 675
2. Surakarta	515 865	517 045	522 364	522 728	523 008
3. Salatiga	190 872	193 231	192 322	193 525	195 065
4. Semarang	1 779 757	1 806 319	1 653 524	1 656 564	1 659 975
5. Pekalongan	303 235	305 505	307 150	308 310	309 742
6. Tegal	248 008	248 635	273 825	275 781	278 299
Jawa Tengah	34 358 487	34 552 531	36 516 035	36 742 501	37 032 410

Catatan/Note: ¹⁾ Proyeksi Penduduk Hasil SUPAS 2015/*Population Projection Result of SUPAS 2015*

²⁾ Sensus Penduduk 2020/*2020 Population Census*

³⁾ Proyeksi Penduduk Interim 2020–2023/*Interim Population Projection 2010–2023*

Sumber/Source: BPS/*BPS-Statistics Indonesia*

Tabel 13.2
Table

Laju Pertumbuhan Produk Domestik Regional Bruto Atas Dasar Harga Konstan 2010 Menurut Kabupaten/Kota di Provinsi Jawa Tengah (persen), 2018–2022
Rate of Growth of Gross Regional Domestic Products at Constant 2010 Prices by Regency/Municipality in Jawa Tengah Province (percent), 2018–2022

Kabupaten/Kota Regency/Municipality	2018	2019	2020	2021 [*]	2022 ^{**}
(1)	(2)	(3)	(4)	(5)	(6)
Kabupaten/Regency					
1. Cilacap	2,99	2,27	-10,28	2,15	5,13
2. Banyumas	6,45	6,32	-1,65	4,00	5,86
3. Purbalingga	5,42	5,64	-1,18	3,19	5,41
4. Banjarnegara	5,67	5,6	-1,32	3,26	5,29
5. Kebumen	5,53	5,52	-1,45	3,71	5,79
6. Purworejo	5,33	5,44	-1,61	3,31	5,36
7. Wonosobo	5,06	5,57	-1,64	3,68	5,02
8. Magelang	5,28	5,3	-1,67	3,48	5,46
9. Boyolali	5,72	5,96	-1,2	4,63	6,33
10. Klaten	5,47	5,48	-1,17	3,82	5,9
11. Sukoharjo	5,79	5,92	-1,7	3,82	5,61
12. Wonogiri	5,41	5,14	-1,41	3,35	5,63
13. Karanganyar	5,98	5,76	-1,87	3,57	5,87
14. Sragen	5,75	5,9	-1,81	3,75	5,76
15. Grobogan	5,83	5,37	-1,57	3,78	5,98
16. Blora	4,38	4,05	-4,56	3,68	2,68
17. Rembang	5,89	5,2	-1,49	3,85	5,55
18. Pati	5,71	5,81	-1,16	3,38	5,56
19. Kudus	3,24	3,09	-3,11	-1,54	2,23
20. Jepara	5,85	6,02	-1,92	4,63	5,95
21. Demak	5,4	5,36	-0,23	2,62	5,25
22. Semarang	5,67	5,39	-2,67	3,63	5,31
23. Temanggung	5,13	5,05	-2,13	3,34	5,2
24. Kendal	5,77	5,71	-1,51	3,89	5,69
25. Batang	5,72	5,39	-1,29	4,88	5,97
26. Pekalongan	5,76	5,35	-1,89	3,54	5,11
27. Pemalang	5,69	5,8	-0,61	4,28	5,08
28. Tegal	5,51	5,56	-1,48	3,71	5,14
29. Brebes	5,26	5,76	-0,47	2,57	5,61
Kota/Municipality					
1. Magelang	5,46	5,41	-2,45	3,2	5,77
2. Surakarta	5,75	5,78	-1,76	4,01	6,25
3. Salatiga	5,84	5,9	-1,68	3,35	5,53
4. Semarang	6,48	6,81	-1,85	5,16	5,73
5. Pekalongan	5,69	5,5	-1,87	3,59	5,76
6. Tegal	5,87	5,77	-2,29	3,12	5,16

Catatan/Note: * Angka sementara

** Angka sangat sementara

Sumber/Source: BPS Provinsi Jawa Tengah/ BPS-Statistics of Jawa Tengah Province

Tabel
Table 13.3**Jumlah Penduduk Miskin Menurut Kabupaten/Kota di
Provinsi Jawa Tengah (ribu), 2018–2022**
**Number of Poor Population by Regency/Municipality in
Jawa Tengah Province (thousand), 2018–2022**

Kabupaten/Kota Regency/Municipality	2018	2019	2020	2021	2022
(1)	(2)	(3)	(4)	(5)	(6)
Kabupaten/Regency					
1. Cilacap	193,2	185,2	198,6	201,7	191,0
2. Banyumas	226,2	211,7	225,8	232,9	220,5
3. Purbalangga	144,2	140,1	149,5	153,1	145,3
4. Banjarnegara	141,7	136,1	144,9	150,2	141,3
5. Kebumen	208,7	201,3	211,1	212,9	196,2
6. Purworejo	83,6	82,2	84,8	88,8	82,6
7. Wonosobo	138,3	131,4	137,6	139,7	128,1
8. Magelang	143,4	137,5	146,3	154,9	145,3
9. Boyolali	98,2	93,8	100,6	104,8	97,2
10. Klaten	151,7	144,1	151,8	158,2	144,9
11. Sukoharjo	65,4	63,6	68,9	73,8	68,7
12. Wonogiri	102,8	98,3	104,4	110,5	105,2
13. Karanganyar	87,8	84,5	91,7	95,4	88,6
14. Sragen	116,4	113,8	119,4	122,9	115,1
15. Grobogan	168,7	161,9	172,3	175,7	163,2
16. Blora	102,5	97,9	103,7	107,1	99,8
17. Rembang	97,4	95,3	100,1	101,4	94,6
18. Pati	123,9	119,0	127,4	128,7	118,0
19. Kudus	60,0	58,0	64,2	67,1	66,1
20. Jepara	86,5	83,5	91,1	95,2	89,1
21. Demak	144,1	137,6	146,9	151,7	143,0
22. Semarang	75,7	73,9	79,9	83,6	78,6
23. Temanggung	75,4	72,6	77,3	79,1	73,0
24. Kendal	94,7	91,2	97,5	100,0	93,0
25. Batang	66,1	64,1	70,6	74,9	69,9
26. Pekalongan	89,5	87,0	91,9	95,3	87,5
27. Pemalang	208,3	200,7	209,0	215,1	195,8
28. Tegal	114,1	109,9	117,5	123,5	113,6
29. Brebes	309,2	293,2	308,8	315,0	290,7
Kota/Municipality					
1. Magelang	9,6	9,1	9,3	9,44	8,65
2. Surakarta	47,0	45,2	47,0	48,78	45,94
3. Salatiga	9,2	9,2	9,7	10,14	9,45
4. Semarang	73,7	72,0	79,6	84,45	79,87
5. Pekalongan	20,5	20,2	22,2	23,49	21,81
6. Tegal	19,4	18,6	19,5	20,27	19,78
Jawa Tengah	3 897,20	3 743,23	3 980,90	4 109,75	3 831,44

Sumber/Source: BPS-Survei Sosial Ekonomi Nasional/BPS-National Socio Economic Survey

Tabel
Table 13.4

**Indeks Pembangunan Manusia Menurut Kabupaten/Kota
di Provinsi Jawa Tengah, 2018–2022**
*Human Development Index by Regency/Municipality in
Jawa Tengah Province, 2018–2022*

Kabupaten/Kota Regency/Municipality	2018	2019	2020	2021	2022
(1)	(2)	(3)	(4)	(5)	(6)
Kabupaten/Regency					
1. Cilacap	69,56	69,98	69,95	70,42	70,99
2. Banyumas	71,30	71,96	71,98	72,44	73,17
3. Purbalingga	68,41	68,99	68,97	69,15	69,54
4. Banjarnegara	66,54	67,34	67,45	67,86	68,61
5. Kebumen	68,80	69,60	69,81	70,05	70,79
6. Purworejo	71,87	72,50	72,68	72,98	73,60
7. Wonosobo	67,81	68,27	68,22	68,43	68,89
8. Magelang	69,11	69,87	69,87	70,12	70,85
9. Boyolali	73,22	73,80	74,25	74,40	74,97
10. Klaten	74,79	75,29	75,56	76,12	76,95
11. Sukoharjo	76,07	76,84	76,98	77,13	77,94
12. Wonogiri	69,37	69,98	70,25	70,49	71,04
13. Karanganyar	75,54	75,89	75,86	75,99	76,58
14. Sragen	72,96	73,43	73,95	74,08	74,65
15. Grobogan	69,32	69,86	69,87	70,41	70,97
16. Blora	67,95	68,65	68,84	69,37	69,95
17. Rembang	69,46	70,15	70,02	70,43	71,00
18. Pati	70,71	71,35	71,77	72,28	73,14
19. Kudus	74,58	74,94	75,00	75,16	75,89
20. Jepara	71,38	71,88	71,99	72,36	73,15
21. Demak	71,26	71,87	72,22	72,57	73,36
22. Semarang	73,61	74,14	74,10	74,24	74,67
23. Temanggung	68,83	69,56	69,57	69,88	70,77
24. Kendal	71,28	71,97	72,29	72,50	73,19
25. Batang	67,86	68,42	68,65	68,92	69,45
26. Pekalongan	68,97	69,71	69,63	70,11	70,81
27. Pemalang	65,67	66,32	66,32	66,56	67,19
28. Tegal	67,33	68,24	68,39	68,79	69,53
29. Brebes	65,68	66,12	66,11	66,32	67,03
Kota/Municipality					
1. Magelang	78,31	78,80	78,99	79,43	80,39
2. Surakarta	81,46	81,86	82,21	82,62	83,08
3. Salatiga	82,41	83,12	83,14	83,60	84,35
4. Semarang	82,72	83,19	83,05	83,55	84,08
5. Pekalongan	74,24	74,77	74,98	75,40	75,90
6. Tegal	74,44	74,93	75,07	75,52	76,15
Jawa Tengah	71,12	71,73	71,87	72,16	72,79

Sumber/Source: BPS, Seri Publikasi Indeks Pembangunan Manusia/BPS Statistics Indonesia, Series of Publication of Human Development Index

Tabel
Table 13.5**Persentase Penduduk Miskin Menurut Kabupaten/Kota di
Provinsi Jawa Tengah, 2018-2022**
**Percentage of Poor People by Regency/Municipality in Jawa
Tengah Province, 2018-2022**

Kabupaten/Kota Regency/Municipality	2018	2019	2020	2021	2022
(1)	(2)	(3)	(4)	(5)	(6)
Kabupaten/Regency					
1. Cilacap	11,25	10,73	11,46	11,67	11,02
2. Banyumas	13,50	12,53	13,26	13,66	12,84
3. Purbalingga	15,62	15,03	15,90	16,24	15,30
4. Banjarnegara	15,46	14,76	15,64	16,23	15,20
5. Kebumen	17,47	16,82	17,59	17,83	16,41
6. Purworejo	11,67	11,45	11,78	12,40	11,53
7. Wonosobo	17,58	16,63	17,36	17,67	16,17
8. Magelang	11,23	10,67	11,27	11,91	11,09
9. Boyolali	10,04	9,53	10,18	10,62	9,82
10. Klaten	12,96	12,28	12,89	13,49	12,33
11. Sukoharjo	7,41	7,14	7,68	8,23	7,61
12. Wonogiri	10,75	10,25	10,86	11,55	10,99
13. Karanganyar	10,01	9,55	10,28	10,68	9,85
14. Sragen	13,12	12,79	13,38	13,83	12,94
15. Grobogan	12,31	11,77	12,46	12,74	11,80
16. Blora	11,90	11,32	11,96	12,39	11,53
17. Rembang	15,41	14,95	15,60	15,80	14,65
18. Pati	9,90	9,46	10,08	10,21	9,33
19. Kudus	6,98	6,68	7,31	7,60	7,41
20. Jepara	7,00	6,66	7,17	7,44	6,88
21. Demak	12,54	11,86	12,54	12,92	12,09
22. Semarang	7,29	7,04	7,51	7,82	7,27
23. Temanggung	9,87	9,42	9,96	10,17	9,33
24. Kendal	9,84	9,41	9,99	10,24	9,48
25. Batang	8,69	8,35	9,13	9,68	8,98
26. Pekalongan	10,06	9,71	10,19	10,57	9,67
27. Pemalang	16,04	15,41	16,02	16,56	15,06
28. Tegal	7,94	7,64	8,14	8,60	7,90
29. Brebes	17,17	16,22	17,03	17,43	16,05
Kota/Municipality					
1. Magelang	7,87	7,46	7,58	7,75	7,10
2. Surakarta	9,08	8,70	9,03	9,40	8,84
3. Salatiga	4,84	4,76	4,94	5,14	4,73
4. Semarang	4,14	3,98	4,34	4,56	4,25
5. Pekalongan	6,75	6,60	7,17	7,59	7,00
6. Tegal	7,81	7,47	7,80	8,12	7,91
Jawa Tengah	11,32	10,80	11,41	11,79	10,93

Sumber/Source: Survei Sosial Ekonomi Nasional/National Socio Economic Survey

Tabel 13.6
Table

Tingkat Pengangguran Terbuka (TPT) dan Tingkat Partisipasi Angkatan Kerja (TPAK) Menurut Kabupaten/Kota di Provinsi Jawa Tengah, 2020-2022
Unemployment Rate (UR) and Labour Force Participation Rate (LFPR) by Regency/Municipality in Jawa Tengah Province, 2010-2022

Kabupaten/Kota Regency/Municipality	TPT/ UR			TPAK/ LFPR		
	2020	2021	2022	2020	2021	2022
(1)	(2)	(3)	(4)	(5)	(6)	(7)
Kabupaten/Regency						
1. Cilacap	9,10	9,97	9,62	67,79	62,91	65,65
2. Banyumas	6,00	6,05	6,05	66,66	65,07	64,75
3. Purbalingga	6,10	6,05	5,23	69,89	69,52	73,47
4. Banjarnegara	5,86	5,86	6,38	69,69	69,76	72,17
5. Kebumen	6,07	6,03	5,92	69,63	67,76	71,57
6. Purworejo	4,04	3,59	4,45	70,05	73,29	72,38
7. Wonosobo	5,37	5,26	5,01	71,26	70,77	74,55
8. Magelang	4,27	5,03	4,97	76,60	75,78	79,57
9. Boyolali	5,28	5,09	4,92	75,11	75,79	75,51
10. Klaten	5,46	5,48	4,31	68,33	66,89	68,66
11. Sukoharjo	6,93	3,32	2,47	68,74	68,78	67,38
12. Wonogiri	4,27	2,43	1,95	74,69	73,09	74,87
13. Karanganyar	5,96	5,89	5,70	73,55	73,15	70,70
14. Sragen	4,75	4,76	4,69	68,44	71,74	69,40
15. Grobogan	4,50	4,38	4,40	69,77	72,88	72,05
16. Blora	4,89	3,81	3,70	71,90	70,54	75,08
17. Rembang	4,83	3,67	1,76	65,17	70,67	73,98
18. Pati	4,74	4,60	4,45	63,85	68,99	71,52
19. Kudus	5,53	3,77	3,21	74,50	74,77	70,99
20. Jepara	6,70	4,23	4,10	69,92	69,55	69,74
21. Demak	7,31	5,28	6,11	69,79	66,23	66,97
22. Semarang	4,57	5,02	4,81	75,07	74,10	75,42
23. Temanggung	3,85	2,62	2,54	58,73	74,01	76,14
24. Kendal	7,56	7,55	7,34	70,50	69,93	73,44
25. Batang	6,92	6,59	6,64	69,78	71,40	74,90
26. Pekalongan	6,97	4,28	3,23	71,23	71,46	70,40
27. Pemalang	7,64	6,71	6,63	65,57	65,90	69,91
28. Tegal	9,82	9,97	9,64	66,52	66,24	65,54
29. Brebes	9,83	9,78	9,48	66,65	63,97	66,01
Kota/Municipality						
1. Magelang	8,59	8,73	6,71	67,61	67,07	67,56
2. Surakarta	7,92	7,85	5,83	68,84	66,89	68,15
3. Salatiga	7,44	7,26	5,58	70,23	70,36	71,00
4. Semarang	9,57	9,54	7,60	69,89	69,41	70,96
5. Pekalongan	7,02	6,89	4,98	66,45	75,77	70,35
6. Tegal	8,40	8,25	6,68	64,57	68,25	68,60
Jawa Tengah	6,48	5,95	5,57	69,43	69,58	70,84

Catatan/Note:

Sumber/Source: Survei Sosial Ekonomi Nasional/National Socio Economic Survey

Tabel
Table 13.7

Jumlah Penduduk Berumur 15 Tahun Keatas Menurut Kabupaten/Kota dan Jenis Kegiatan Selama Seminggu yang Lalu di Provinsi Jawa Tengah, 2022
Number of Population Aged 15 Years and Over by Regency/ Municipality and Type of Activity During Previous Week in Jawa Tengah Province, 2022

Kabupaten/Kota Regency/Municipality	Angkatan Kerja/Economically Active			Bukan Angkatan Kerja Economically Inactive
	Bekerja Working	Pengang- guran Terbuka Unemployment	Jumlah Total	
(1)	(2)	(3)	(4)	(5)
Kabupaten/Regency				
1. Cilacap	788 513	83 941	872 454	456 410
2. Banyumas	817 989	52 713	870 702	474 019
3. Purbalingga	510 319	28 188	538 507	194 496
4. Banjarnegara	487 714	33 248	520 962	200 916
5. Kebumen	619 368	38 969	658 337	261 523
6. Purworejo	393 775	18 354	412 129	157 254
7. Wonosobo	431 010	22 714	453 724	154 933
8. Magelang	781 195	40 895	822 090	211 027
9. Boyolali	562 948	29 106	592 054	192 058
10. Klaten	623 119	28 058	651 177	297 279
11. Sukoharjo	475 594	12 068	487 662	236 114
12. Wonogiri	578 089	11 492	589 581	197 907
13. Karanganyar	476 875	28 810	505 685	209 526
14. Sragen	470 456	23 163	493 619	217 670
15. Grobogan	744 832	34 305	779 137	302 286
16. Blora	500 373	19 243	519 616	172 451
17. Rembang	375 614	6 723	382 337	134 497
18. Pati	692 477	32 270	724 747	288 585
19. Kudus	485 048	16 072	501 120	204 793
20. Jepara	671 473	28 683	700 156	303 790
21. Demak	571 566	37 188	608 754	300 203
22. Semarang	619 227	31 270	650 497	212 027
23. Temanggung	460 765	12 024	472 789	148 198
24. Kendal	524 396	41 540	565 936	204 706
25. Batang	426 004	30 301	456 305	152 951
26. Pekalongan	467 510	15 588	483 098	203 169
27. Pemalang	642 038	45 587	687 625	295 983
28. Tegal	643 030	68 576	711 606	374 145
29. Brebes	826 023	86 501	912 524	469 787
Kota/Municipality				
1. Magelang	62 347	4 487	66 834	32 087
2. Surakarta	271 928	16 849	288 777	134 990
3. Salatiga	108 396	6 409	114 805	46 897
4. Semarang	994 091	81 736	1 075 827	440 370
5. Pekalongan	161 470	8 470	169 940	71 632
6. Tegal	124 887	8 934	133 821	61 246
Jawa Tengah	18 390 459	1 084 475	19 474 934	8 015 925

Catatan/Note: Penghitungan dengan menggunakan penimbang hasil proyeksi SUPAS 2015

Sumber/Source: Survei Angkatan Kerja Nasional Agustus/ August National Labor Force Survey

<https://tegalkab.bps.go.id>

ST 2023

SENSUS PERTANIAN

BerAKHLAK

Berorientasi Pelayanan • Akuntabel • Kompeten
Beriman • Loyal • Disiplin • Kolaboratif

DATA

MENCERDASKAN BANGSA

— ENLIGHTEN THE NATION —



BADAN PUSAT STATISTIK KABUPATEN TEGAL

Jl. Ade Irma Suryani No.1 Slawi 52419

Telp/Fax: (0283) 4561190

Email : bps332@bps.go.id

Web : <http://tegakab.bps.go.id>

