

KABUPATEN BATANG DALAM ANGKA

Batang Regency in Figures

2023



KABUPATEN BATANG DALAM ANGKA

Batang Regency in Figures

2023



KABUPATEN BATANG DALAM ANGKA
Batang Regency in Figures
2023

ISSN: 0215-5326

No. Publikasi/*Publication Number*: 33250.2303

Katalog /*Catalog*: 1102001.3325

Ukuran Buku/*Book Size*: 14,8 cm x 21 cm

Jumlah Halaman/*Number of Pages* : xlviii+ 374 hal/*pages*

Naskah/*Manuscript*:

BPS KABUPATEN BATANG

BPS-Statistics of Batang Regency

Penyunting/*Editor*:

BPS KABUPATEN BATANG

BPS-Statistics of Batang Regency

Desain Kover/*Cover Design*:

BPS KABUPATEN BATANG

BPS-Statistics of Batang Regency

Ilustrasi Kover/*Cover Illustration*:

Membajak Sawah, Sawah Desa Klidang Wetan Batang

Diterbitkan oleh/*Published by*:

©BPS KABUPATEN BATANG/*BPS-Statistics of Batang Regency*

Dicetak oleh/*Printed by*:

CV. Pradana Utama

Dilarang mengumumkan, mendistribusikan, mengomunikasikan, dan/atau menggandakan sebagian atau seluruh isi buku ini untuk tujuan komersil tanpa izin tertulis dari Badan Pusat Statistik.

Prohibited to announce, distribute, communicate, and/or copy part or all of this book for commercial purpose without permission from BPS-Statistics Indonesia.

TIM PENYUSUN/TEAM MEMBERS

Pengarah/Director

Eddy Prawoto

Penanggung Jawab/Persons in Charge

Eddy Prawoto

Penyunting/Editors

Tim BPS Kabupaten Batang

Pengolah Data dan Penulis Naskah/Data Processing and Authors

Tim BPS Kabupaten Batang

Penata Letak/Layout Designers

Tim BPS Kabupaten Batang

<https://batangkabupps.id>

KONTRIBUTOR DATA/DATA CONTRIBUTOR

1. *Badan Kepegawaian Daerah (BKD) Kabupaten Batang*
2. *Badan Penanggulangan Bencana Daerah (BPBD) Kabupaten Batang*
3. *Badan Pengelolaan Keuangan dan Aset Daerah (BPKPAD) Kabupaten Batang*
4. *Dinas Kesehatan (Dinkes) Kabupaten Batang*
5. *Dinas Pendidikan dan Kebudayaan (Disdikbud) Kabupaten Batang*
6. *Dinas Kependudukan dan Pencatatan Sipil (Disdukcapil) Kabupaten Batang*
7. *Dinas Sosial (Dinsos) Kabupaten Batang*
8. *Satuan Polisi Pamong Praja (Satpol PP) Kabupaten Batang*
9. *Dinas Pekerjaan Umum dan Penataan Ruang (DPU dan PR) Kabupaten Batang*
10. *Dinas Pemberdayaan Masyarakat dan Desa (Dispermasdes) Kabupaten Batang*
11. *Sekretariat DPRD Kabupaten Batang*
12. *Dinas Pariwisata, Kepemudaan, dan Olahraga (Disparpora) Kabupaten Batang*
13. *Dinas Lingkungan Hidup (DLH) Kabupaten Batang*
14. *Dinas Perindustrian, Perdagangan, Koperasi dan UKM (Disperindagkop) Kabupaten Batang*
15. *Dinas Perpustakaan dan Kearsipan (Disperpuska) Kabupaten Batang*
16. *Dinas Pemberdayaan Perempuan dan Perlindungan Anak, Pengendalian Penduduk dan Keluarga Berencana (DP3AP2KB) Kabupaten Batang*
17. *Dinas Penanaman Modal dan Pelayanan Terpadu Satu Pintu (DPMPTSP) Kabupaten Batang*
18. *Dinas Pangan dan Pertanian (Dispaperta) Kabupaten Batang*
19. *Dinas Ketenagakerjaan (Disnaker) Kabupaten Batang*
20. *Dinas Kelautan, Perikanan, dan Peternakan (Dislutkanak) Kabupaten Batang*
21. *Dinas Komunikasi dan Informatika (Diskominfo) Kabupaten Batang*
22. *Dinas Perhubungan (Dishub) Kabupaten Batang*
23. *Rumah Sakit Umum Daerah (RSUD) Batang*
24. *Rumah Sakit Umum Daerah (RSUD) Limbung*

KONTRIBUTOR DATA/DATA CONTRIBUTOR

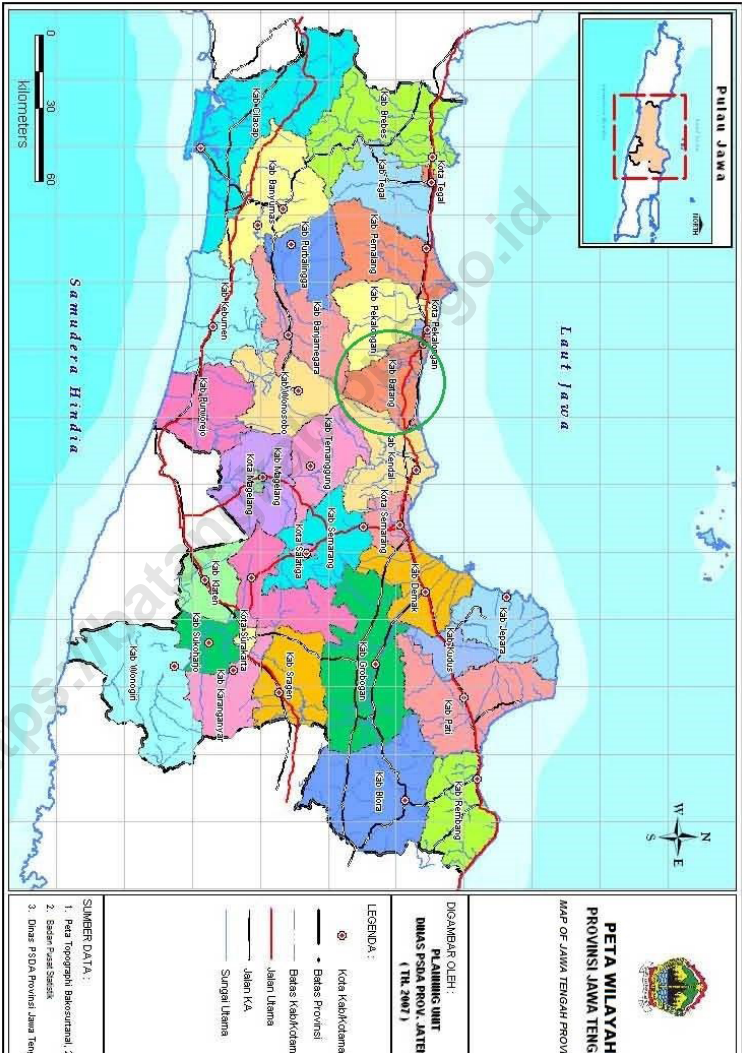
25. *Dinas Perumahan Rakyat dan Kawasan Permukiman (DPRKP) Kabupaten Batang*
26. *Badan Perencanaan, Penelitian dan Pengembangan (Bapelitbang) Kabupaten Batang*
27. *Badan Kesatuan Bangsa dan Politik (Kesbangpol) Kabupaten Batang*
28. *Badan Narkotika Nasional (BNN) Kabupaten Batang*
29. *BPJS Kesehatan Cabang Batang*
30. *Balai Pelaksana Teknis Jalan Wilayah Pekalongan*
31. *Satuan Kerja Pelaksanaan Jalan Wilayah I Jawa Tengah PPK I.2 Pemalang-Pekalongan-Batang-Plelen*
32. *Kantor Pelabuhan Kelas III Batang*
33. *Badan Pertanahan Nasional (BPN)/Kantor Pertanahan Kabupaten Batang*
34. *Gudang Bulog Kandeman Batang*
35. *Perum Perhutani KPH Kendal*
36. *Perum Perhutani KPH Pekalongan Timur*
37. *Kantor Pelayanan Pajak (KPP) Pratama Batang*
38. *PT. Pos Cabang Batang*
39. *PUDAM Sendang Kamulyan Kabupaten Batang*
40. *PLN Unit Layanan Pelanggan (ULP) Batang*
41. *Kejaksanaan Negeri Batang*
42. *Pengadilan Negeri Batang*
43. *Pengadilan Agama Kelas I.B Batang*
44. *Lembaga Pemasyarakatan (Lapas) Kelas II B Kabupaten Batang*
45. *Polres Batang Satbinmas*
46. *Polres Batang Satlantar*
47. *Polres Batang Satreskrim*
48. *Kementerian Agama Kabupaten Batang*

KONTRIBUTOR DATA/DATA CONTRIBUTOR





49. *Palang Merah Indonesia (PMI) Kabupaten Batang*
50. *Unit Pelayanan Pendapatan Daerah Batang (Samsat)*
51. *Komisi Pemilihan Umum (KPU) Kabupaten Batang*
52. *Badan Pengawas Pemilu (Bawaslu) Kabupaten Batang*

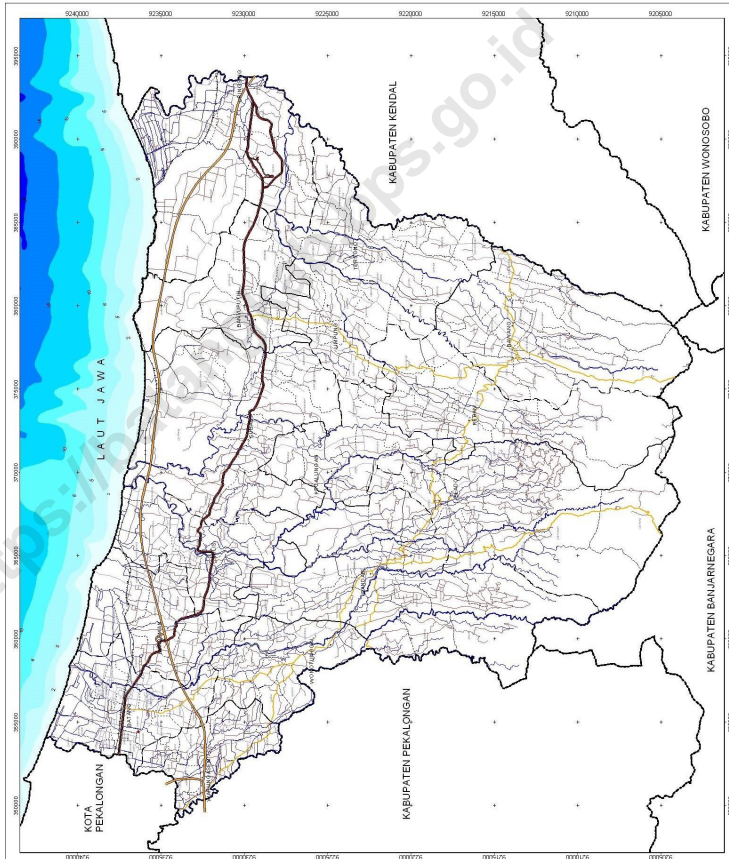
<https://batangkab.bps.go.id>

PETA WILAYAH KABUPATEN BATANG MAP OF BATANG REGENCY



PETA WILAYAH KABUPATEN BATANG MAP OF BATANG REGENCY

 <p>PETA WILAYAH KABUPATEN BATANG MAP OF BARANG REGENCY</p>	<p>LEGENDA</p> <p>Batas Wilayah</p> <ul style="list-style-type: none"> Batas Kabupaten Batas Kecamatan Batas Desa <p>Jalan</p> <ul style="list-style-type: none"> Jalan Arteri Primer Jalan Arteri Sekunder Jalan Lokal Jalan Usaha Jalan Perantara Jalan Perantara A/B <p>Saluran</p> <ul style="list-style-type: none"> Saluran Irigasi Saluran Air Saluran Air Bawah Tanah 	<p>W N E</p>  <p>PROJEKSI Universal Transverse Mercator / UTM Zona 48 S</p>  <p>0 1 2 3 4 5 Kilometers</p>	<p>REKAM STRUKTUR</p>  <p>PROJEKSI Universal Transverse Mercator / UTM Zona 48 S</p>	<p>DAFTAR PUSTAKA</p> <ol style="list-style-type: none"> 1. Badan Pusat Statistik, Kabupaten Batang, 2019 2. Badan Pusat Statistik, Kabupaten Batang, 2020 3. Badan Pusat Statistik, Kabupaten Batang, 2021 4. Badan Pusat Statistik, Kabupaten Batang, 2022 5. Badan Pusat Statistik, Kabupaten Batang, 2023
---	---	--	---	---



KEPALA BPS KABUPATEN BATANG
CHIEF STATISTICIAN OF BATANG REGENCY



EDDY PRAWOTO



KATA PENGANTAR

Assalamu'alaikum Wr.Wb.

"KABUPATEN BATANG DALAM ANGKA 2022" merupakan publikasi tahunan sebagai kelanjutan publikasi sebelumnya yang menyajikan data statistik secara berkesinambungan.

Publikasi ini memuat data tahun 2021 berupa tabel-tabel mengenai keadaan geografis, pemerintahan, penduduk dan tenaga kerja, sosial, pertanian, industri, listrik, air minum, perdagangan, transportasi, telekomunikasi, hotel, pariwisata, dan keuangan. Beberapa data disajikan dalam bentuk infografis untuk mempermudah pengguna data.

Penghargaan dan ucapan terima kasih kami sampaikan kepada Pemerintah Daerah Kabupaten Batang, dinas/instansi/BUMN/BUMD dan perusahaan swasta atas dukungan dan pemberian data untuk penyusunan publikasi ini.

Semoga publikasi ini bermanfaat bagi pengguna data dan kami harapkan kritik dan saran yang bersifat membangun untuk penyempurnaan publikasi berikutnya.

Wassalamu'alaikum Wr. Wb.

23 Februari 2023

Kepala BPS

Kabupaten Batang

EDDY PRAWOTO



PREFACE

Assalamu'alaikum Wr.Wb.

"BATANG REGENCY IN FIGURES 2022" is an annual publication as a continuation of previous publications that present statistical data series.

This publication contains 2021 data in the form of table of geographical situation, governance, population and labor, social, agriculture, industry, electricity, drinking water, trade, transportation, telecommunications, hotel, tourism, and finance. Some data is presented in the form of infographics to facilitate data users.

Appreciation and gratitude we submit to the Local Government of Batang Regency, service/agency/state/enterprises and private companies for the support and the provision of data for the preparation of this publication.

Hopefully, this publication is useful for data users and we expect criticism and constructive suggestions for improvement next publication.

Wassalamu'alaikum Wr. Wb.

23 February 2023
Chief Statistician of
Batang Regency

EDDY PRAWOTO

DAFTAR ISI / CONTENTS

	Halaman <i>Page</i>
Kata Pengantar/ <i>Preface</i>	x
Daftar Isi/ <i>Contents</i>	xii
Daftar Tabel/ <i>List of Tables</i>	xiii
Daftar Gambar/ <i>List of Figures</i>	xli
Daftar Singkatan/ <i>List of Abbreviations</i>	xlv
Statistik Kunci/ <i>Key Statistics</i>	xlvii
1. Geografi dan Iklim/ <i>Geography and Climate</i>	1
2. Pemerintahan/ <i>Government</i>	25
3. Penduduk dan Ketenagakerjaan/ <i>Population and Employment</i>	65
4. Sosial dan Kesejahteraan Rakyat/ <i>Social and Welfare</i>	105
5. Pertanian, Kehutanan, Peternakan, dan Perikanan/ <i>Agriculture, Forestry, Livestock, and Fishery</i>	201
6. Industri, Pertambangan, dan Energi/ <i>Industry, Mining, and Energy</i>	239
7. Pariwisata/ <i>Tourism</i>	261
8. Transportasi dan Komunikasi/ <i>Transportation and Communication</i>	281
9. Perbankan, Koperasi, dan Harga-harga/ <i>Banking, Cooperative, dan Prices</i>	295
10. Pengeluaran Penduduk/ <i>Population Expenditure</i>	325
11. Perdagangan/ <i>Trade</i>	341
12. Sistem Neraca Regional/ <i>System of Regional Accounts</i>	345
13. Perbandingan Antar Kabupaten/Kota/ <i>Regency/Municipal Comparison</i>	363

DAFTAR TABEL/LIST OF TABLES

Halaman
Page

1.	GEOGRAFI DAN IKLIM/GEOGRAPHY AND CLIMATE	
1.1	KEADAAN GEOGRAFI	
	GEOGRAPHY CONDITION	
1.1.1	Luas Daerah dan Jumlah Pulau Menurut Kecamatan di Kabupaten Batang, 2022 <i>Total Area and Number of Islands by Subdistrict in Batang Regency, 2022</i>	9
1.1.2	Keadaan Geografis Kabupaten Batang <i>Geographical Conditions of Batang Regency</i>	10
1.2	PENGGUNAAN LAHAN	
	LAND FUNCTION	
1.2.1	Luas Penggunaan Lahan Menurut Kecamatan di Kabupaten Batang (hektar), 2022 <i>Extensive Land Use by Subdistrict in Batang Regency (hektar), 2022...</i>	11
1.2.2	Luas Penggunaan Lahan Pertanian Menurut Kecamatan di Kabupaten Batang (hektar), 2022 <i>Agricultural Land Area by Subdistrict in Batang Regency (hektar), 2022</i>	12
1.2.3	Luas Penggunaan Lahan Pertanian Bukan Lahan Sawah Menurut Kecamatan di Kabupaten Batang (hektar), 2022 <i>Extensive Agricultural Land Use for Non Wet Land by Subdistrict in Batang Regency (hektar), 2022</i>	13
1.2.4	Banyaknya Permohonan Sertifikat di Kantor Pertanahan Kabupaten Batang Menurut Jenis Sertifikat, 2021 <i>Number of Application for Certificate in Land Office of Batang Regency by Certificate Type, 2021</i>	15
1.2.5	Banyaknya Penyelesaian Sertifikat di Kantor Pertanahan Kabupaten Batang Menurut Jenis Sertifikat, 2021 <i>Number of Realization for Certificate in Land Office of Batang Regency by Certificate Type, 2021</i>	16

1.3 KEADAAN IKLIM

CLIMATE CONDITION

1.3.1	Rata-rata Hari Hujan dan Rata-rata Curah Hujan Menurut Bulan di Kabupaten Batang, 2022 <i>Average of Raindays and Average of Rainfalls by Month in Batang Regency, 2022</i>	17
1.3.2	Banyaknya Hari Hujan Menurut Stasiun Pengukur Kecamatan dan Bulan di Kabupaten Batang (hari), 2022 <i>Number of Raindays by Subdistrict Station and Month in Batang Regency (days), 2022.....</i>	18
1.3.3	Banyaknya Curah Hujan Menurut Stasiun Pengukur Kecamatan dan Bulan di Kabupaten Batang (mm), 2022 <i>Number of Rainfalls by Subdistrict Station and Month in Batang Regency (mm), 2022</i>	21

2. PEMERINTAHAN/GOVERNMENT

2.1 WILAYAH ADMINISTRATIF

ADMINISTRATIVE AREA

2.1.1	Jumlah Desa/Kelurahan Menurut Kecamatan di Kabupaten Batang, 2022 <i>Number of Villages/Kelurahan by Subdistrict in Batang Regency, 2022</i>	33
2.1.2	Ibukota Kecamatan dan Banyaknya Desa/Kel, Dusun, RT, RW Menurut Kecamatan di Kabupaten Batang, 2021 <i>The Central of Subdistrict and Number of Village, Hamlet, RT and RW by Subdistrict in Batang Regency, 2021</i>	34
2.1.3	Jumlah Perangkat Desa Menurut Kecamatan di Kabupaten Batang, 2021 <i>Number of Employes Village by Subdistrict in Batang Regency, 2021 ..</i>	35

2.2 PEGAWAI SIPIL DAERAH

REGIONAL CIVIL SERVANTS

2.2.1	Jumlah Pegawai Negeri Sipil Daerah Kabupaten Batang Menurut Jabatan dan Jenis Kelamin, Desember 2022 <i>Number of Regional Civil Servants of Batang Regency by Occupation and Sex, December 2022</i>	37
-------	---	----

2.2.2	Jumlah Pegawai Negeri Sipil Daerah Kabupaten Batang Menurut Tingkat Pendidikan dan Jenis Kelamin, Desember 2022 <i>Number of Regional Civil Servants of Batang Regency by Educational Level and Sex, December 2022</i>	38
2.2.3	Jumlah Pegawai Negeri Sipil Daerah Kabupaten Batang Menurut Tingkat Kepangkatan dan Jenis Kelamin, Desember 2022 <i>Number of Regional Civil Servants of Batang Regency by Hierarchy and Sex, December 2022</i>	39
2.2.4	Jumlah Pegawai Negeri Sipil Daerah Kabupaten Batang Menurut Unit Kerja dan Pendidikan, Desember 2022 <i>Number of Regional Civil Servants of Batang Regency by Working Unit and Education, December 2022</i>	40
2.2.5	Jumlah Pegawai Negeri Sipil Daerah Kabupaten Batang Menurut Unit Kerja dan Golongan, Desember 2022 <i>Number of Regional Civil Servants of Batang Regency by Working Unit and Group, December 2022</i>	42
2.2.6	Jumlah Pegawai Negeri Sipil Daerah Kabupaten Batang Menurut Unit Kerja dan Kelompok Umur, Desember 2022 <i>Number of Regional Civil Servants of Batang Regency by Working Unit and Age Group, December 2022</i>	44
2.2.7	Jumlah Pegawai Negeri Sipil Daerah Kabupaten Batang Peserta Diklat/Kursus /Pelatihan dan Tugas Belajar melalui Badan Kepegawaian Daerah, 2022 <i>Number of Regional Civil Servants of Batang Regency that Participants Training/Courses/Study by Regional Employment Office, 2022</i>	46
2.3	HASIL PEMILU	
	ELECTION VOICE RESULT	
2.3.1	Jumlah Pemilih dan Pengguna Hak Pilih Pemilu Kepala Daerah 2017 Menurut Kecamatan di Kabupaten Batang <i>Number of Voters and User of Right to Election of Regional Head Election 2017 by Subdistrict in Batang Regency</i>	47
2.3.2	Jumlah Pemilih dan Pengguna Hak Pilih Pemilu Kepala Daerah 2017 Menurut Kecamatan di Kabupaten Batang	

	Halaman Page
	<i>Number of Voters and User of Right to Election of Regional Head Election 2017 by Subdistrict in Batang Regency</i> 48
2.3.3	Jumlah Pemilih dan Pengguna Hak Pilih Pemilu Kepala Daerah 2018 Menurut Kecamatan di Kabupaten Batang <i>Number of Voters and User of Right to Election of Regional Head Election 2018 by Subdistrict in Batang Regency</i> 49
2.3.4	Hasil Perolehan Suara Pemilu Kepala Daerah 2018 Menurut Kecamatan di Kabupaten Batang <i>Number of Election of Regional Head Election Results 2018 by Subdistrict in Batang Regency</i> 50
2.3.5	Jumlah Pemilih dan Pengguna Hak Pilih Pada Pemilu Presiden 2019 di Kabupaten Batang <i>Number of Voters and User Right Select of Presidential Council in the 2019 Election by Subdistrict in Batang Regency</i> 51
2.3.6	Jumlah Perolehan Suara Pasangan Calon Presiden Pada Pemilu Presiden 2019 di Kabupaten Batang <i>Number of Presidential Candidate Election Voice Result in the 2019 Election in Batang Regency</i> 52
2.3.7	Hasil Penghitungan Suara Pemilu 2019 Menurut Daerah Pemilihan dan Partai di Kabupaten Batang <i>Number of Legislative Voice Result in the 2019 Election by Local Council and Parties in Batang Regency</i> 53
2.3.8	Hasil Penghitungan Suara Pemilu 2019 Menurut Daerah Pemilihan dan Partai di Kabupaten Batang <i>Number of Legislative Voice Result in the 2019 Election by Local Council and Parties in Batang Regency</i> 54
2.3.9	Hasil Perolehan Suara Pemilu 2019 untuk DPRD Kabupaten, Propinsi dan DPR-RI Menurut Partai di Kabupaten Batang <i>Number of Legislative Election Voice Result in the 2019 Election for Local Council in Regency, Province and National Level by Parties in Batang Regency</i> 57
2.3.10	Hasil Perolehan Suara dan Kursi Pemilu 2019 untuk DPRD Kabupaten di Kabupaten Batang <i>Number of Legislative Election Voice and Seats Result in the 2019 Election for Local Council Regency in Batang Regency</i> 58

2.3.11	Jumlah Pemilih dan Pengguna Hak Pilih Pemilu 2019 Menurut Kecamatan di Kabupaten Batang <i>Number of Voters and User Right Select in the 2019 Election by Subdistrict in Batang Regency</i>	59
2.3.12	Jumlah Pelanggaran pada Pelaksanaan Pemilu 2019 Menurut Jenis Pelanggaran dan Kecamatan di Kabupaten Batang <i>Number of Violations in the 2019 Election by Type of Violation by Type Violation and Subdistrict in Batang Regency by Subdistrict in Batang Regency</i>	60
2.4	DEWAN PERWAKILAN RAKYAT DAERAH REGIONAL PARLIAMENT	
2.4.1	Banyaknya Anggota DPRD Kabupaten Batang Menurut Fraksi dan Jenis Kelamin, 2022 <i>Number of Members Regional Parliament of Batang Regency by Fraction and Sex, 2022</i>	61
2.4.2	Banyaknya Anggota DPRD Kabupaten Batang Menurut Komisi dan Jenis Kelamin, 2022 <i>Number of Members Regional Parliament of Batang Regency by Commition and Sex, 2022</i>	62
2.4.3	Banyaknya Anggota DPRD Kabupaten Batang Menurut Fraksi, Pimpinan dan Komisi, 2022 <i>Number of Members Regional Parliament of Batang Regency by Fraction, Leader and Comission, 2022</i>	63
3.	PENDUDUK DAN KETENAGAKERJAAN/ POPULATION AND EMPLOYMENT	
3.1	PENDUDUK POPULATION	
3.1.1	Jumlah Penduduk, Laju Pertumbuhan, Persentase Penduduk, Kepadatan, dan Rasio Jenis Kelamin Penduduk Menurut Kecamatan di Kabupaten Batang, 2022 <i>Population, Growth Rate, Population Percentage, Density, and Population Sex Ratio by Subdistrict in Batang Regency, 2022</i>	73
3.1.2	Jumlah Penduduk Menurut Kecamatan, Jenis Kelamin dan Persentase di Kabupaten Batang, 2022	

	Halaman Page
	74
3.1.3	75
3.1.3	76
3.1.4	77
3.1.5	78
3.1.6	79
3.1.7	80
3.1.8	81
3.1.9	82

3.1.10	Persentase Penduduk Berumur 10 Tahun ke Atas Menurut Status Perkawinan di Kabupaten Batang, 2010-2022 <i>Percentage of Population Aged 10 Years and Over by Marital Status in Batang Regency, 2010-2022</i>	83
3.1.11	Persentase Penduduk Berumur 10 Tahun ke Atas Menurut Kemampuan Membaca dan Menulis di Kabupaten Batang, 2010-2022 <i>Percentage of Population Aged 10 Years and Over by Ability of Reading and Writing in Batang Regency, 2010-2022.....</i>	84
3.1.12	Persentase Penduduk Berumur 10 Tahun ke Atas Menurut Pendidikan Tertinggi yang Ditamatkan di Kabupaten Batang, 2010-2022 <i>Percentage of Population Aged 10 Years and Over According to the Highest Education Completed in Batang Regency, 2010-2022.....</i>	85
3.1.13	Banyaknya PPKB dan Kelompok KB Desa Menurut Kecamatan di Kabupaten Batang, 2022 <i>Number of Family Planning Motivator and Fieldworker and Village Family Planning Groups in Batang Regency, 2022</i>	86
3.1.14	Pencapaian PPM Peserta Keluarga Berencana Baru Menurut Metode Kontrasepsi dan Kecamatan di Kabupaten Batang, 2022 <i>PPM Achievement of New Family Planning Participants by Contraception Methods and Subdistrict in Batang Regency, 2022</i>	87
3.1.15	Banyaknya Peserta Keluarga Berencana Aktif Menurut Metode Kontrasepsi dan Kecamatan di Kabupaten Batang, 2022 <i>Number of Active Participant of Family Planning by Contraception Methods and Subdistrict in Batang Regency, 2022</i>	89
3.1.16	Jumlah Penduduk Yang Terdaftar e-KTP Menurut Jenis Kelamin dan Kecamatan di Kabupaten Batang, 2022 <i>Number of Active Participant of Family Planning by Number of Population Registered e-ID cards by Sex and Subdistrict in Batang Regency, 2022</i>	91
3.1.17	Jumlah Penduduk Umur 0-5 dan 0-17 menurut Kepemilikan Akta Kelahiran di Kabupaten Batang, 2022 <i>Number of Population Aged 0-5 and 0-17 by Birth Certificate Ownership in Batang Regency, 2022.....</i>	92

3.2 KETENAGAKERJAAN

EMPLOYMENT

3.2.1	Penduduk Kabupaten Batang Berumur 15 Tahun Ke Atas Menurut Jenis Kegiatan Selama Seminggu Yang Lalu dan Jenis Kelamin,, 2022 <i>Batang Regency Population 15 Rears of Age and Over by Type of Activity During The Previous Week and Sex, 2022.....</i>	93
3.2.2	Penduduk Kabupaten Batang Berumur 15 Tahun Ke Atas Menurut Pendidikan Tertinggi yang Ditamatkan dan Jenis Kegiatan Selama Seminggu Yang Lalu dan Jenis Kelamin, 2021 <i>Batang Regency Population 15 Rears of Age and Over by Highest Enforced Education and Type of Activity During The Previous Week and Sex, 2021</i>	94
3.2.3	Penduduk Kabupaten Batang Berumur 15 Tahun Ke Atas Yang Bekerja Selama Seminggu Yang Lalu Menurut Status Pekerjaan Utama dan Jenis Kelamin, 2022 <i>Batang Regency Population 15 Rears of Age and Over that Working During The Previous Week by Main Work Status and Sex, 2022</i>	96
3.2.4	Penduduk Kabupaten Batang Berumur 15 Tahun Ke atas Menurut Kegiatan Selama Seminggu Yang Lalu, 2012-2022 <i>Batang Regency Population 15 Rears of Age and Over by Type of Activity During The Previous Week, 2012-2022.....</i>	97
3.2.5	Jumlah Pencari Kerja Terdaftar, Lowongan Kerja dan Penempatan Menurut Bulan dan Jenis Kelamin di Kabupaten Batang, 2022 <i>Total Population by Age Group, Sex and Percentage in Batang Regency, 2022</i>	100
4. SOSIAL DAN KESEJAHTERAAN RAKYAT/SOCIAL AND WELFARE		
4.1 PENDIDIKAN		
EDUCATION		
4.1.1	Jumlah Sekolah, Guru, dan Murid Taman Kanak-kanak (TK) di Bawah Dinas Pendidikan dan Kebudayaan Menurut Kecamatan di Kabupaten Batang, 2022/2023 <i>Number of Schools, Teachers, and Pupils in Kindegarten Under Service of Education and Culture by Subdistrict in Batang Regency, 2022/2023</i>	113

4.1.2	<p>Jumlah Sekolah, Guru, dan Murid Raudhatul Athfal (RA) di Bawah Kementerian Agama Menurut Kecamatan di Kabupaten Batang, 2022/2023 <i>Number of Schools, Teachers, and Pupils in Raudhatul Athfal (RA) Under Ministry of Religions by Subdistrict in Batang Regency, 2022/2023</i></p>	114
4.1.3	<p>Jumlah Sekolah, Guru, dan Murid Sekolah Dasar (SD) di Bawah Dinas Pendidikan dan Kebudayaan Menurut Kecamatan di Kabupaten Batang, 2022/2023 <i>Number of Schools, Teachers, and Pupils in Primary Schools Under Service of Education and Culture by Subdistrict in Batang Regency, 2022/2023</i></p>	115
4.1.4	<p>Jumlah Sekolah, Guru, dan Murid Madrasah Ibtidaiyah (MI) di Bawah Kementerian Agama Menurut Kecamatan di Kabupaten Batang, 2022/2023 <i>Number of Schools, Teachers, and Pupils in Madrasah Ibtidaiyah (MI) Under Ministry of Religions by Subdistrict in Batang Regency, 2022/2023</i></p>	116
4.1.5	<p>Jumlah Sekolah, Guru, dan Murid Sekolah Menengah Pertama (SMP) di Bawah Dinas Pendidikan dan Kebudayaan Menurut Kecamatan di Kabupaten Batang, 2022/2023 <i>Number of Schools, Teachers, and Pupils in Junior High Schools Under Service of Education and Culture by Subdistrict in Batang Regency, 2022/2023</i>.....</p>	117
4.1.6	<p>Jumlah Sekolah, Guru, dan Murid Madrasah Tsanawiyah (MTs) di Bawah Kementerian Agama Menurut Kecamatan di Kabupaten Batang, 2022/2023 <i>Number of Schools, Teachers, and Pupils in Madrasah Tsanawiyah (MTs) Under Ministry of Religions by Subdistrict in Batang Regency, 2022/2023</i></p>	118
4.1.7	<p>Jumlah Sekolah, Guru, dan Murid Sekolah Menengah Atas (SMA) di Bawah Dinas Pendidikan dan Kebudayaan Menurut Kecamatan di Kabupaten Batang, 2022/2023 <i>Number of Schools, Teachers, and Pupils in Senior High Schools Under Service of Education and Culture by Subdistrict in Batang Regency, 2022/2023</i>.....</p>	119

4.1.8	Jumlah Sekolah, Guru, dan Murid Sekolah Menengah Kejuruan (SMK) di Bawah Dinas Pendidikan dan Kebudayaan Menurut Kecamatan di Kabupaten Batang, 2022/2023 <i>Number of Schools, Teachers, and Pupils in Vocational High Schools Under Service of Education and Culture by Subdistrict in Batang Regency, 2022/2023</i>	120
4.1.9	Jumlah Sekolah, Guru, dan Murid Madrasah Aliyah (MA) di Bawah Kementerian Agama Menurut Kecamatan di Kabupaten Batang, 2022/2023 <i>Number of Schools, Teachers, and Pupils in Madrasah Aliyah (MA) Under Ministry of Religions by Subdistrict in Batang Regency, 2022/2023</i>	121
4.1.10	Jumlah Desa/Kelurahan yang Memiliki Fasilitas Sekolah Menurut Kecamatan dan Tingkat Pendidikan di Kabupaten Batang, 2021 <i>Number of Villages/Kelurahan Having Educational Facilities by Subdistrict and Educational Level in Batang Regency, 2021</i>	122
4.1.11	Angka Partisipasi Murni (APM) dan Angka Partisipasi Kasar (APK) Menurut Jenjang Pendidikan di Kabupaten Batang, 2021-2022 <i>Net Participation Rates and Gross Partticipation Rates by Educational Level in Batang Regency, 2021-2022</i>	123
4.1.12	Persentase Penduduk Berumur 15 Tahun ke Atas yang Melek Huruf Menurut Kelompok Umur di Kabupaten Batang, 2021-2022 <i>Percentage of Literate People Aged 15 Years and Over by Age Group in Batang Regency, 2021-2022</i>	124
4.1.13	Banyaknya Publikasi yang Dimiliki Perpustakaan Daerah Kabupaten Batang, 2022 <i>Number of Publications Owned by Regional Library of Batang Regency, 2022</i>	125
4.1.14	Banyaknya Publikasi yang Dimiliki Perpustakaan Daerah Kabupaten Batang, 2022 <i>Number of Publications Owned by Regional Library of Batang Regency, 2022</i>	126
4.2	KESEHATAN HEALTH	

4.2.1	Jumlah Desa/Kelurahan Yang Memiliki Sarana Kesehatan Menurut Kecamatan di Kabupaten Batang, 2021*) <i>Number of Villages Having Health Facilities by Subdistrict in Batang Regency, 2021</i>*)	127
4.2.2	Jumlah Tenaga Medis Menurut Fasilitas Kesehatan di Kabupaten Batang, 2022 <i>Number of Medical Personnel by Health Facility in Batang Regency, 2022</i>	128
4.2.3	Cakupan Fasilitas Kesehatan Menurut Puskesmas di Kabupaten Batang, 2022 <i>Coverage of Health Facilities by Public Health Center in Batang Regency, 2022</i>	130
4.2.4	Banyaknya Tenaga Medis di Rumah Sakit Umum Daerah Batang Menurut Jenis Kelamin, 2022 <i>Number of Paramedic in General Hospital of Batang by Sex in Batang, 2022</i>	133
4.2.5	Kegiatan Pelayanan Rumah Sakit Umum Daerah Batang Menurut Bulan, 2022 <i>Service Activity in General Hospital of Batang by Month, 2022</i>	135
4.2.6	Banyaknya Pasien Rawat Jalan menurut Jaminan Kesehatan di Rumah Sakit Umum Daerah Batang, 2022 <i>Number of Outpatients by Health Insurance at General Hospital of Batang, 2022</i>	137
4.2.7	Banyaknya Pasien Rawat Inap menurut Jaminan Kesehatan di Rumah Sakit Umum Daerah Batang, 2022 <i>Number of Inpatients by Health Insurance at General Hospital of Batang, 2022</i>	138
4.2.8	Banyaknya Tenaga Medis di Rumah Sakit Umum Daerah Limpung Menurut Jenis Kelamin, 2022 <i>Number of Paramedic in General Hospital of Limpung by Sex, 2022</i>	139
4.2.9	Kegiatan Pelayanan Rumah Sakit Umum Daerah Limpung Menurut Bulan, 2022 <i>Service Activity in General Hospital of Limpung by Month, 2022</i>	141
4.2.10	Jumlah Kematian Ibu, Bayi dan Balita Menurut Puskesmas di Kabupaten Batang, 2022	

	Halaman Page
	<i>Number of Death of Mother, Infant and Toddler by Public Health Center in Batang Regency, 2022</i>
	143
4.2.11	Jumlah Kelahiran Menurut Jenis Kelamin dan Kecamatan di Kabupaten Batang, 2022 <i>Number of Birth by Sex and Subdistrict in Batang Regency, 2022</i>
	144
4.2.12	Banyaknya Donor Darah Menurut Golongan Darah dan Bulan di Kabupaten Batang, 2022 <i>Number of Blood Supply by Blood Group and Month in Batang Regency, 2022</i>
	146
4.2.13	Banyaknya Pengguna Darah Menurut Golongan Darah dan Bulan di Kabupaten Batang, 2022 <i>Number of Recipient by Blood Group and Month in Batang Regency, 2022</i>
	147
4.2.14	Banyaknya Pembina dan Anggota Palang Merah Remaja Menurut Kecamatan di Kabupaten Batang, 2022 <i>Number of Trustees and Members of the Youth Red Cross by Subdistricts in Batang Regency, 2022</i>
	148
4.2.15	Jumlah Fasilitas Kesehatan yang Bekerjasama dengan Badan Penyelenggara Jaminan Sosial Kesehatan Cabang Pekalongan di Kabupaten Batang, 2022 <i>Number of Health Facilities Cooperated with Agency for the Provision of Social Security Health Branch Pekalongan in Batang Regency, 2022</i>
	149
4.2.16	Jumlah Peserta Jaminan Kesehatan Nasional Kartu Indonesia Sehat (JKN-KIS) pada Badan Penyelenggara Jaminan Sosial Kesehatan Cabang Pekalongan di Kabupaten Batang, 2020-2022 <i>Number of Participants National Health Insurance Healthy Indonesia Cards in Agency for the Provision of Social Security Health Branch Pekalongan In Batang Regency, 2020-2022</i>
	150
4.2.17	Banyaknya Sarana Pengelolaan Sampah dan Limbah yang Dikelola Dinas Lingkungan Hidup Menurut Kecamatan di Kabupaten Batang, 2022 <i>Number of Garbage Facility and Waste that Managed Service of Living Environment by Subdistrict in Batang Regency, 2022</i>
	151

4.2.18	Volume Sampah yang Masuk ke Tempat Pembuangan Akhir (TPA) Randukuning Kabupaten Batang, 2018-2022 <i>Waste Volume Into Final Disposal Randukuning Batang Regency, 2018-2022</i>	153
4.2.19	Perkembangan Volume Sampah Rata-rata per Hari dan yang Terangkut di Kabupaten Batang, 2011-2022 <i>Average Garbage Volume Daily and Transported Development in Batang Regency, 2011-2022</i>	154
4.2.20	Capaian Luasan Kumuh Tertangani Dinas Perumahan Rakyat dan Kawasan Permukiman Kabupaten Batang, 2022 <i>Achievements of Slum Areas Handled by Service of Public Housing and Settlement Areas Batang Regency, 2022</i>	155
4.2.21	Penerbitan Ijin Perumahan Pada Dinas Perumahan Rakyat dan Kawasan Permukiman Kabupaten Batang, 2022 <i>Issuance of housing permits by Service of Public Housing and Settlement Areas Batang Regency, 2022</i>	156
4.2.22	Data Penanganan Rumah Tidak Layak Huni (RTLH) Peningkatan Kualitas dan Pembangunan Baru, 2022 <i>Data on Handling of Uninhabitable Houses (RTLH) Quality Improvement and New Development, 2022</i>	157
4.2.23	Kondisi Taman Kota di Kabupaten Batang, 2022 <i>Condition of City Parks in Batang Regency, 2022</i>	160
4.3	AGAMA DAN SOSIAL LAINNYA	
	RELIGION AND OTHER SOCIAL AFFAIRS	
4.3.1	Jumlah Penduduk Menurut Kecamatan dan Agama yang Dianut di Kabupaten Batang, 2022 <i>Population by Subdistrict and Religion in Batang Regency, 2022</i>	161
4.3.2	Banyaknya Tempat Ibadah Menurut Kecamatan di Kabupaten Batang, 2022 <i>Number of Worship Facilities by Subdistrict in Batang Regency, 2022</i> .	162
4.3.3	Jumlah Desa/Kelurahan yang Mengalami Bencana Alam Menurut Kecamatan di Kabupaten Batang, 2021*) <i>Number of Villages that Had Natural Disaster by Subdistrict in Batang Regency, 2021*</i>)	163

4.3.4	Banyaknya Nikah Menurut Kecamatan di Kabupaten Batang, 2019-2022 <i>Number of Marriage by Subdistrict in Batang Regency, 2021-2022.....</i>	164
4.3.5	Banyaknya Nikah Menurut Bulan di Kabupaten Batang, 2019-2022 <i>Number of Marriage by Month in Batang Regency, 2021-2022</i>	165
4.3.6	Banyaknya Jemaah Haji Menurut Jenis Kelamin dan Kecamatan di Kabupaten Batang, 2022 <i>Number of Hajj Pilgrims by Sex and Subdistrict in Batang Regency, 2022</i>	166
4.3.7	Banyaknya Jemaah Haji Menurut Pekerjaan dan Kecamatan di Kabupaten Batang, 2022 <i>Number of Hajj Pilgrims by Works and Subdistrict in Batang Regency, 2022</i>	167
4.3.8	Banyaknya Jemaah Haji Menurut Pendidikan dan Kecamatan di Kabupaten Batang, 2022 <i>Number of Hajj Pilgrims by Education and Subdistrict in Batang Regency, 2022</i>	169
4.3.9	Banyaknya Pondok Pesantren, Kyai, Ustadz dan Santri Menurut Kecamatan di Kabupaten Batang, 2022 <i>Number of Islamic Courses, Leaders, Teachers and Pupils by Subdistrict in Batang Regenc, 2022</i>	171
4.3.10	Banyaknya Bencana Kebakaran, Yang Terbakar dan Kehilangan Tempat Tinggal Menurut Kecamatan di Kabupaten Batang, 2022 <i>Number of Outbreaks of Fire, Place Object on Fire and Lost of House by Subdistrict in Batang Regency, 2022.....</i>	172
4.3.11	Banyaknya Korban, Taksiran Kerugian Akibat Kebakaran Menurut Kecamatan di Kabupaten Batang, 2022 <i>Number of Casulaties, Loses Estimate of Fire by Subdistrict in Batang Regency, 2022</i>	173
4.3.12	Banyaknya Kejadian Bencana Menurut Kecamatan di Kabupaten Batang, 2022 <i>Number of Catastrophic Events by Subdistrict in Batang Regency, 2022</i>	174
4.3.13	Banyaknya Kejadian Bencana Menurut Bulan di Kabupaten Batang, 2022 <i>Number of Catastrophic Events by Month in Batang Regency, 2022....</i>	175

**4.4 HUKUM/
LAW**

4.4.1	Jumlah Perkara yang Ditangani Pengadilan Negeri Batang, 2022 <i>Number of Cases Handled in Government Court of Batang, 2022</i>	176
4.4.2	Jumlah Perkara yang Ditangani Pengadilan Agama Kelas IB Batang, 2022 <i>Number of Cases Handled in Government Court of Batang, 2022</i>	178
4.4.3	Banyaknya Perkara yang Diputus di Pengadilan Agama Kelas IB Batang Menurut Jenis Perkara, 2020-2022 <i>Number of Cases which Decided in Religion Court Class IB of Batang by Kind of Cases, 2020-2022</i>	180
4.4.4	Banyaknya Kecelakaan Lalu Lintas, Korban dan Nilai Kerugian Menurut Kecamatan di Kabupaten Batang, 2022 <i>Number of Traffic Accident, Victim and It Losses by Subdistrict in Batang Regency, 2022.....</i>	182
4.4.5	Banyaknya Kecelakaan Lalu Lintas, Korban dan Nilai Kerugian Menurut Bulan di Kabupaten Batang, 2022 <i>Number of Traffic Accident, Victim and It Losses by Month in Batang Regency, 2022</i>	183
4.4.6	Banyaknya Produksi Surat Ijin Mengemudi (SIM) di Polres Batang Menurut Bulan, 2022 <i>Number of Production Driver's License (SIM) in Polres Batang by Month, 2022.....</i>	184
4.4.7	Poskamling di Wilayah Hukum Polres Batang Menurut Type dan Kecamatan, 2022 <i>Number of "Poskamling" in Police Resort of Batang by Type and Subdistrict, 2022</i>	186
4.4.8	Banyaknya Gangguan Keamanan Ketertiban Masyarakat (Kamtibmas) Menurut Bulan di Kabupaten Batang, 2022 <i>Number of Public Order Security Disorders by Month in Batang Regency, 2022</i>	187
4.4.9	Jumlah Perkara yang Ditangani Kejaksaan Negeri Batang, 2020-2022 <i>Number of Cases Handled by State Attorney of Batang, 2020-2022</i>	190

4.4.10	Kapasitas dan Penghuni Rumah Tahanan Negara Kelas IIB Batang Menurut Bulan dan Jenis Kelamin, 2022 <i>Capacity and Occupants of House State Prisoners Class IIB of Batang by Month and Sex, 2022</i>	192
4.4.11	Banyaknya Narapidana di Rumah Tahanan Negara Kelas IIB Batang Menurut Bulan dan Jenis Kelamin, 2022 <i>Number of Inmates in House State Prisoners Class IIB of Batang by Month and Sex, 2022</i>	193
4.4.12	Banyaknya Tahanan di Rumah Tahanan Negara Kelas IIB Batang Menurut Bulan dan Jenis Kelamin, 2022 <i>Number of Prisoners in House State Prisoners Class IIB of Batang by Month and Sex, 2022</i>	194
4.4.13	Jumlah Penyalahguna Narkoba yang Memperoleh Layanan Rehabilitasi dari Badan Narkotika Nasional (BNN) Kabupaten Batang Menurut Jenis Kelamin dan Wilayah, 2022 <i>Number of Drug Abuse Obtaining Rehabilitation Services from National Narcotics Agency of Batang Regency by Sex and Area, 2022</i>	195
4.4.14	Jumlah Penyalahguna Narkoba yang Memperoleh Layanan Rehabilitasi dari Badan Narkotika Nasional (BNN) Kabupaten Batang Menurut Jenis Kelamin dan Jenis Narkoba, 2022 <i>Number of Drug use Obtaining Rehabilitation Services from National Narcotics Agency of Batang Regency by Sex and Kind of Drugs, 2022</i>	196
4.5	KEMISKINAN DAN PEMBANGUNAN MANUSIA POVERTY AND HUMAN DEVELOPMENT	
4.5.1	Garis Kemiskinan dan Jumlah Penduduk Miskin di Kabupaten Batang, 2009-2022 <i>Poverty Line and Number of Poor People in Batang Regency, 2009-2022</i>	197
4.5.2	Indeks Kedalaman Kemiskinan dan Indeks Keparahan Kemiskinan di Kabupaten Batang, 2009-2022 <i>Poverty Gap Index and Poverty Severity Indeks in Batang Regency, 2009--2022</i>	198
4.5.3	Indeks Pembangunan Manusia Kabupaten Batang, 2011-2022 <i>Human Development Index in Batang Regency, 2011-2022</i>	199

4.5.4	Penyaluran Bantuan Pangan Non Tunai, Peserta Program Keluarga Harapan dan Penerima Kartu Perlindungan Sosial Menurut Kecamatan di Kabupaten Batang, 2022 <i>Distribution of Non-Cash Food Aid, Participants of Hope Family Program and Receiver Social Protection Card by Subdistrict in Batang Regency, 2022</i>	200
5.	PERTANIAN, KEHUTANAN, PETERNAKAN, DAN PERIKANAN/ AGRICULTURE, FORESTRY, LIVESTOCK, AND FISHERY	
5.1	TANAMAN PANGAN FOOD CORPS	
5.1.1	Luas Tanam, Luas Puso dan Luas Panen Padi dan Jagung Menurut Kecamatan di Kabupaten Batang (Hektar), 2022 <i>Planting Area, Puso Area and Harvested Area of Paddy and Corn by Subdistrict in Batang Regency (Hectare), 2022</i>	209
5.1.2	Luas Tanam, Luas Puso dan Luas Panen Kacang Tanah dan Kedelai Menurut Kecamatan di Kabupaten Batang (Hektar), 2022 <i>Planting Area, Puso Area and Harvested Area of Peanuts and Soya Bean by Subdistrict in Batang Regency (Hectare), 2022</i>	210
5.2	HORTIKULTURA HORTICULTURE	
5.2.1	Luas Panen Tanaman Sayuran dan Buah-Buahan Semusim Menurut Jenis Tanaman di Kabupaten Batang, 2022 <i>Harvested Area of Horticultural Plants Vegetables and Seasonal Fruits by Kind of Plants in Batang Regency, 2022</i>	211
5.2.2	Produksi Tanaman Sayuran dan Buah-Buahan Semusim Menurut Jenis Tanaman di Kabupaten Batang, 2022 <i>Production of Horticultural Plants Vegetables and Seasonal Fruits by Kind of Plants in Batang Regency, 2022</i>	212
5.2.3	Luas Panen Tanaman Biofarmaka Menurut Jenis Tanaman di Kabupaten Batang, 2022 <i>Harvested Area of Medicinal Plants by Kind of Plants in Batang Regency, 2022</i>	213
5.2.4	Produksi Tanaman Biofarmaka Menurut Jenis Tanaman di Kabupaten Batang, 2022	

	Halaman Page
	214
	215
	216
	217
5.3 PERKEBUNAN	
ESTATE CROPS	
5.3.1 Luas dan Produksi Tanaman Perkebunan Rakyat Menurut Kecamatan dan Jenis Tanaman di Kabupaten Batang, 2022 <i>Area and Production of Small Estate Plants by Subdistrict and Kind of Crops in Batang Regency, 2022</i>	218
5.4 PERKEBUNAN	
ESTATE CROPS	
5.4.1 Produksi Hasil Hutan Menurut Jenis Produk dalam Lingkup Kerja Perum Perhutani KPH Kendal, 2020-2022 <i>Production of Forestry Product by Product Kind by Forestry Corporation of Kendal, 2020-2022</i>	220
5.4.2 Produksi Hasil Hutan Menurut Jenis Produk dalam Lingkup Kerja Perum Perhutani KPH Pekalongan Timur, 2020-2022 <i>Production of Forestry Product by Product Kind by Forestry Corporation of Pekalongan Timur, 2020-2022</i>	221
5.5 PETERNAKAN	
HUSBANDRY SERVICE	
5.5.1 Populasi Ternak Besar/Kecil Menurut Kecamatan di Kabupaten Batang, 2021 <i>Population of Livestock Big/Small by Subdistrict in Batang Regency, 2021</i>	222

	Halaman Page
5.5.2	Populasi Unggas Menurut Kecamatan di Kabupaten Batang, 2021 <i>Population of Poultry by Subdistrict in Batang Regency, 2021</i> 223
5.5.3	Banyaknya Pematangan Ternak di Rumah Potong Hewan Menurut Bulan di Kabupaten Batang, 2022 <i>Number of Cattle Slaughtered at Slaughtered House by Month in Batang Regency, 2022</i> 224
5.5.4	Banyaknya Pematangan Ternak di Luar Rumah Potong Hewan Menurut Bulan di Kabupaten Batang, 2022 <i>Number of Cattle Slaughtered at Non Slaughtered House by Month in Batang Regency, 2022</i> 225
5.5.5	Perkiraan Pematangan Ternak Tidak Tercatat Menurut Bulan di Kabupaten Batang, 2022 <i>Estimate Number of Cattle Slaughtered Non Registered by Month in Batang Regency, 2022</i> 226
5.5.6	Produksi Telur dan Susu Menurut Bulan di Kabupaten Batang, 2022 <i>Production of Egg and Milk by Month in Batang Regency, 2022</i> 227
5.5.7	Jumlah Inseminasi Buatan (IB), Akseptor dan Kelahiran Ternak Menurut Bulan di Kabupaten Batang, 2022 <i>Number of Artificial Insemination, Acceptor and Birth of Cattle by Month in Batang Regency, 2022</i> 228
5.6	PERIKANAN
	FISHERY SERVICE
5.6.1	Banyaknya Rumah Tangga Perikanan Laut Menurut Jenis Perahu yang Dimiliki di Kabupaten Batang, 2006-2022 <i>Number of Household of Marine Fishery by Boat Properties in Batang Regency, 2006-2022</i> 230
5.6.2	Banyaknya Perahu/Kapal Penangkap Ikan menurut Jenisnya di Kabupaten Batang, 2006-2022 <i>Number of Boat/Trawl by Kind of Boat in Batang Regency, 2006-2022</i> 231
5.6.3	Produksi dan Nilai Produksi Perikanan Laut di Kabupaten Batang, 2021-2022 <i>Production and Production Value of Land Fishery in Batang Regency, 2021-2022</i> 232

5.6.4	Produksi dan Nilai Produksi Perikanan Darat di Kabupaten Batang, 2021-2022 <i>Production and Production Value of Land Fishery in Batang Regency, 2021-2022</i>	234
5.6.5	Produksi Ikan Menurut Jenis Perikanan dan Kecamatan di Kabupaten Batang, 2022 <i>Production of Fish by The Fishery and Subdistrict in Batang Regency, 2022</i>	235
5.6.6	Nilai Produksi Ikan Menurut Jenis Perikanan dan Kecamatan di Kabupaten Batang, 2022 <i>Value of Production Fish by The Fishery and Subdistrict in Batang Regency, 2022</i>	237
6.	INDUSTRI, PERTAMBANGAN, DAN ENERGI/ INDUSTRY, MINING, AND ENERGY	
6.1	Daya Terpasang, Jumlah Pemakaian dan Nilai Penjualan Tenaga Listrik yang Disalurkan PLN Unit Layanan Pelanggan (ULP) Batang Menurut Golongan Tarif, 2022 <i>Number of Consumption and Sales Value of Electricity Sales Distributed PLN Customer Service Unit of Batang by Rate Class, 2022.</i>	246
6.2	Banyaknya Pelanggan PLN Unit Layanan Pelanggan (ULP) Batang Menurut Golongan Tarif di Kabupaten Batang, 2020-2022 <i>Number of Customer PLN Customer Service Unit of Batang by Rate Class in Batang Regency, 2020-2022</i>	248
6.3	Banyaknya Pelanggan Perusahaan Umum Daerah Air Minum Sendang Kamulyan Batang Menurut Kantor Pelayanan, 2022 <i>Number of Customers in Sendang Kamulyan Regional Public Drinking Water Company Batang by Service Office, 2022</i>	250
6.4	Banyaknya Volume Air Minum yang Disalurkan Perusahaan Umum Daerah Air Minum Sendang Kamulyan Batang Menurut Kantor Pelayanan (M3), 2022 <i>Number of Drinking Water Volume Distributed from Sendang Kamulyan Regional Public Drinking Water Company Batang by Service Office (M3), 2022</i>	252
6.5	Jumlah Nilai Air Minum yang Terjual pada Pelanggan Perusahaan Umum Daerah Air Minum Sendang Kamulyan Batang Menurut Kantor Pelayanan (Rupiah), 2022	

	<i>Total Value of Drinking Water Sold in Sendang Kamulyan Regional Public Drinking Water Company Batang by Service Office (Rupiah), 2022</i>	254
6.6	Jumlah Industri yang Masih Aktif, Tenaga Kerja dan Produksi Menurut Jenis Industri di Kabupaten Batang, 2022 <i>Number of Industries that are Still Active, Labor and Production by Type of Industry in Batang Regency, 2022</i>	256
6.7	Realisasi Penyaluran Bahan Bakar Minyak (BBM) dan Gas Bersubsidi di SPBU dan SPBE di Wilayah Kabupaten Batang, 2022 <i>Realization of Distribution Material Burn Oil and Gas Subsidized in SPBU and SPBE Area Batang Regency, 2022</i>	260
7.	PARIWISATA/TOURISM	
7.1	Jumlah Koperasi Unit Desa (KUD) dan Anggota Menurut Jenis Kelamin dan Kecamatan di Kabupaten Batang, 2021 <i>Total Village Unit Cooperation and Members by Sex of Member and Subdistrict in Batang Regency, 2021</i>	268
7.2	Jumlah Koperasi Pertanian (Koptan) dan Anggota Menurut Jenis Kelamin dan Kecamatan di Kabupaten Batang, 2021 <i>Total Agricultural Cooperation and Members by Sex of Member and Subdistrict in Batang Regency, 2021</i>	269
7.3	Jumlah Koperasi Serba Usaha (KSU) dan Anggota Menurut Jenis Kelamin dan Kecamatan di Kabupaten Batang, 2021 <i>Total All-round Effort Cooperation and Members by Sex of Member and Subdistrict in Batang Regency, 2021</i>	270
7.4	Jumlah Koperasi Simpan Pinjam (KSP) dan Anggota Menurut Jenis Kelamin dan Kecamatan di Kabupaten Batang, 2021 <i>Total Savings and Loans Cooperation and Members by Sex of Member and Subdistrict in Batang Regency, 2021</i>	271
7.5	Jumlah Koperasi Pegawai Republik Indonesia (KPRI) dan Anggota Menurut Jenis Kelamin dan Kecamatan di Kabupaten Batang, 2021 <i>Total Employee of Republic Indonesia Cooperation and Members by Sex of Member and Subdistrict in Batang Regency, 2021</i>	272
7.6	Pemasukan dan Pengeluaran Beras Gudang Bulog Kandeman Batang, 2020- 2022	

	<i>Income and Outcome of Rice in Bulog Warehouse Kandeman Batang, 2020- 2022.....</i>	273
7.7	Jumlah Perizinan yang Telah Diterbitkan Dinas Penanaman Modal dan Pelayanan Terpadu Satu Pintu Kabupaten Batang Menurut Jenisnya, 2022 <i>Number of Licenses Issued by Service of Investment and One Stop Service of Batang Regency by Type, 2022.....</i>	274
7.8	Penanaman Modal Dalam Negeri Menurut Sektor dan Sub Sektor di Kabupaten Batang, 2022 <i>Domestic Capital Investment by Sector and Sub Sector in Batang Regency, 2022</i>	279
7.9	Penanaman Modal Luar Negeri Menurut Sektor dan Sub Sektor di Kabupaten Batang, 2022 <i>Foreign Capital Investment by Sector and Sub Sector in Batang Regency, 2022</i>	280
8.	TRANSPORTASI DAN KOMUNIKASI/ TRANSPORTATION AND COMMUNICATION	
8.1	HOTEL HOTELS	
8.1.1	Jumlah Hotel/Akomodasi Lainnya Menurut Kecamatan dan Klasifikasi di Kabupaten Batang, 2022 <i>Number of Hotel/Other Accomodations by Subdistrict and Classification in Batang Regency, 2022</i>	288
8.1.2	Nama dan Alamat Hotel/Akomodasi Lainnya dan Jumlah Kamar di Kabupaten Batang, 2022 <i>Name and Address Hotel/Other Accommodation and Number of Rooms at Batang Regency, 2022</i>	289
8.2	PARIWISATA TOURISM	
8.2.1	Jumlah Pengunjung Obyek Wisata Menurut Tempat dan Bulan di Kabupaten Batang, 2022 <i>Number of Visitors of Tourism Object by Place and Month in Batang Regency, 2022</i>	290
8.2.2	Jumlah Pendapatan Asli Daerah dari Pengunjung Obyek Wisata Menurut Bulan di Kabupaten Batang (Rupiah), 2022	

	<i>Number of Locally-Generated Revenue from Tourists of Tourism by Month In Batang Regency (Rupiah), 2022</i>	292
9.	PERBANKAN, KOPERASI, DAN HARGA-HARGA/BANKING, COOPERATIVE, AND PRICES	
9.1	Jumlah Ruas dan Panjang Jalan Kabupaten Menurut Kecamatan di Kabupaten Batang, 2022 <i>Number of Sections and Length of Regency Roads by Subdistrict in Batang Regency, 2022</i>	302
9.2	Panjang Jalan Kabupaten Menurut Jenis Permukaan dan Kecamatan di Kabupaten Batang, 2022 <i>Length of Regency Roads by Surface Type and Subdistrict in Batang Regency, 2022</i>	303
9.3	Panjang Jalan Kabupaten Menurut Kondisi Jalan dan Kecamatan di Kabupaten Batang, 2022 <i>Length of Regency Roads by Road Condition and Subdistrict in Batang Regency, 2022</i>	304
9.4	Panjang Jalan Kabupaten Menurut Kelas Jalan dan Kecamatan di Kabupaten Batang, 2022 <i>Length of Regency Roads by Road Class and Subdistrict in Batang Regency, 2022</i>	305
9.5	Panjang Jalan Provinsi Menurut Ruas dan Keadaan Jalan di Kabupaten Batang (Km), 2022 <i>Length of Province Roads by Section and Road Condition in Batang Regency (Km), 2022</i>	307
9.6	Jumlah Pembayar Pajak Kendaraan Bermotor Menurut Bulan dan Jenis Kendaraan Bermotor di Kabupaten Batang, 2022 <i>Number of Vehicle Tax Payer by Month and Kind of Vehicle in Batang Regency, 2022</i>	308
9.7	Jumlah Kendaraan Bermotor Menurut Warna Tanda Nomor Kendaraan Bermotor (TNKB) dan Bulan di Kabupaten Batang, 2022 <i>Number of Motor Vehicles by Color of Motor Vehicle Number Signs and Month in Batang Regency, 2022</i>	309

9.8	Jumlah Kendaraan Bermotor Menurut Warna Tanda Nomor Kendaraan Bermotor (TNKB) dan Bulan di Kabupaten Batang, 2022 <i>Number of Motor Vehicles by Color of Motor Vehicle Number Signs and Month in Batang Regency, 2022</i>	310
9.9	Kunjungan Kapal dan Arus Barang di Dermaga Pelabuhan Batang Menurut Bulan, 2022 <i>Ship Visits and Flow of Goods at Batang Port Dock by Month, 2022</i>	312
9.10	Kunjungan Kapal dan Arus Barang di Dermaga Terminal Untuk Kepentingan Sendiri/Terminal Khusus Batang Menurut Bulan, 2022 <i>Ship Visits and Flow of Goods at Terminal Dock For Own Interests/ Special Batang Terminals by Month, 2022.....</i>	313
9.11	Banyaknya Kendaraan yang Uji di Dinas Perhubungan Kabupaten Batang Menurut Jenis dan Bulan, 2022 <i>Number of Vehicles Tested at Service of Transportation Batang Regency by Type and Month, 2022</i>	314
9.12	Banyaknya Surat yang Keluar di Dalam Negeri Menurut Jenisnya dan Bulan dari Pos Indonesia Cabang Batang, 2022 <i>Number of Letter Delivered in Domestic by Kind of Letter and Month From Indonesian Post Branch of Batang, 2022.....</i>	315
9.13	Banyaknya Surat yang Keluar di Luar Negeri Menurut Jenisnya dan Bulan dari Pos Indonesia Cabang Batang, 2022 <i>Number of Letter Delivered in Overseas by Kind of Letter and Month From Indonesian Post Branch of Batang, 2022.....</i>	316
9.14	Banyaknya Surat yang Masuk Menurut Jenis dan Bulan dari Pos Indonesia Cabang Batang, 2022 <i>Number of Letter Delivered by Kind of Letter and Month From Indonesian Post Branch of Batang, 2022.....</i>	317
9.15	Banyaknya Wesel dan Nilai Uang yang Keluar dan Masuk dari Pos Indonesia Cabang Batang, 2022 <i>Number of Money Order and Value of Money Delivered and Sent From Indonesian Post Branch of Batang, 2022.....</i>	318
9.16	Jumlah Menara Telekomunikasi Menurut Kecamatan dan Ketinggian di Kabupaten Batang, 2022	

	<i>Number of Telecommunication Towers by Subdistrict and Elevation in Batang Regency, 2022</i>	319
9.17	Rekapitulasi Permohonan Informasi Publik di Pejabat Pengelola Informasi Dan Dokumentasi (PPID) Utama Kabupaten Batang, 2018-2022 <i>Recapitulation of Application for Public Information at Main Information and Documentation Officers of Batang Regency, 2018-2022</i>	320
9.18	Jumlah Infrastruktur Jaringan Internet yang Dikelola oleh Dinas Komunikasi dan Informatika Kabupaten Batang, 2022 <i>Number of Internet Network Infrastructure Managed by Services of Communication and Informatics of Batang Regency, 2022</i>	321
9.19	Jumlah Konsumsi Berita Media Center, 2022 <i>Media Center News Consumption Amount, 2022</i>	322
10.	PENGELUARAN PENDUDUK/POPULATION EXPENDITURE	
10.1	Target dan Realisasi Anggaran Pendapatan Pemerintah Kabupaten Batang, 2022** <i>Target and Realization of Batang Regency Government Income Budget, 2022**</i>	332
10.2	Target dan Realisasi Anggaran Pendapatan Asli Daerah Kabupaten Batang, 2022** <i>Target and Realization of the Original Regional Revenue Budget of Batang Regency, 2022**</i>	333
10.3	Target dan Realisasi Anggaran Belanja Pemerintah Kabupaten Batang, 2022 <i>Target and Realization of Batang Regency Government Expenditure Budget, 2022</i>	336
10.4	Target dan Realisasi Anggaran Pembiayaan Pemerintah Kabupaten Batang, 2022** <i>Target and Realization of Batang Regency Government Financing Budget, 2022**</i>	337
10.5	Target dan Realisasi Pajak Bumi dan Bangunan Pedesaan dan Perkotaan Menurut Kecamatan di Kabupaten Batang, 2022 <i>Target and Realization of Land and Buildings Tax Rural and Urban by Subdistrict in Batang Regency, 2022</i>	338

10.6	Jumlah Wajib Pajak yang Dikelola dan Terdaftar di KPP Pratama Batang Menurut Jenis dan Bulan di Kabupaten Batang, sampai dengan Tahun 2022** <i>Number of Taxpayers Managed and Registered at KPP Pratama Batang by Kind and Month, until Year 2022**</i>	339
10.7	Realisasi Pajak yang Dikelola oleh KPP Pratama Batang Menurut Jenis dan Bulan di Kabupaten Batang, 2022 <i>Realization of Taxes Managed by KPP Pratama Batang by Kind and Month at batang Regency, 2022</i>	340
11.	PERDAGANGAN/TRADE	
11.1	Rata-rata Pengeluaran per Kapita Sebulan Menurut Distribusi Pengeluaran Kriteria Bank Dunia di Kabupaten Batang (Persen), 2022 <i>Monthly Average Expenditure Per Capita by Expenditure Group in Batang Regency (Persen), 2022</i>	343
12.	SISTEM NERACA REGIONAL/SYSTEM OF REGIONAL ACCOUNTS	
12.1.	PDRB Kabupaten Batang Atas Dasar Harga Berlaku Menurut Lapangan Usaha (Miliar Rupiah), 2019-2022 <i>GRDP of Batang Regency at Current Market Prices by Industry (Billion Rupiah), 2019-2022</i>	352
12.2	PDRB Kabupaten Batang Atas Dasar Harga Konstan 2010 Menurut Lapangan Usaha (Miliar Rupiah), 2019-2022 <i>GRDP of Batang Regency at 2010 Constant Market Prices by Industry (Billion Rupiah), 2019-2022</i>	354
12.3	Distribusi PDRB Kabupaten Batang Atas Dasar Harga Berlaku Menurut Lapangan Usaha (Persen), 2019-2022 <i>Distribution of GRDP of Batang Regency at Current Market Prices by Industry(Percent), 2019-2022</i>	356
12.4	Laju Pertumbuhan PDRB Kabupaten Batang Atas Dasar Harga Konstan 2010 Menurut Lapangan Usaha (Persen), 2019-2022 <i>Economic Growth of GRDP of Batang Regency at 2010 Constant Market Prices by Industry (Percent), 2019-2022</i>	358
12.5	PDRB Kabupaten Batang Atas Dasar Harga Berlaku Menurut Pengeluaran (Miliar Rupiah), 2019-2022	

	<i>GRDP of Batang Regency at Current Market Prices by Expenditure (Billion Rupiah), 2019-2022.....</i>	360
12.6	PDRB Kabupaten Batang Atas Dasar Harga Konstan 2010 Menurut Pengeluaran (Miliar Rupiah), 2019-2022 <i>GRDP of Batang Regency at 2010 Constant Market Prices by Expenditure (Billion Rupiah), 2019-2022.....</i>	361
13.	PERBANDINGAN ANTAR KABUPATEN/ KOTA/ REGENCY/MUNICIPAL COMPARISON	
13.1	Jumlah Penduduk Menurut Kabupaten/Kota di Provinsi Jawa Tengah , 2018-2022 <i>Population by Regency/Municipality in Jawa Tengah Province, 2018-2022</i>	367
13.2	Laju Pertumbuhan Produk Domestik Regional Bruto Atas Dasar Harga Konstan 2010 Menurut Kabupaten/Kota di Provinsi Jawa Tengah (persen), 2018-2022 <i>Rate of Growth of Gross Regional Domestic Product at Constant 2010 Prices by Regency/ Municipality in Jawa Tengah Province (percent), 2018-2022.....</i>	368
13.3	Jumlah Penduduk Miskin Menurut Kabupaten/ Kota di Provinsi Jawa Tengah (ribu), 2018-2022 <i>Number of Poor Population by Regency/Municipality in Jawa Tengah Province (thousand), 2018-2022.....</i>	369
13.4	Indeks Pembangunan Manusia Menurut Kabupaten/ Kota di Provinsi Jawa Tengah, 2018-2022 <i>Human Development Index by Regency/Municipality in Jawa Tengah Province, 2018-2022</i>	370
13.5	Persentase Penduduk Miskin Menurut Kabupaten/ Kota di Provinsi Jawa Tengah, 2018-2022 <i>Percentage of Poor People by Regency/Municipality in Jawa Tengah Province, 2018-2022.....</i>	371
13.6	Tingkat Pengangguran Terbuka (TPT) dan Tingkat Partisipasi Angkatan Kerja (TPAK) Menurut Kabupaten/ Kota di Provinsi Jawa Tengah,2021-2022 <i>TPT and TPAK by Regency/Municipality in Jawa Tengah Provice, 2011-2022</i>	372
13.7	Jumlah Penduduk Berumur 15 Tahun Keatas Menurut Kabupaten/ Kota dan Jenis Kegiatan Selama Seminggu yang Lalu, 2022	

*Number of Population Aged 15 Years and Over by Regency/
Municipality and Type of Activity During Previous Week 2022.....* 373

<https://batangkab.bps.go.id>

DAFTAR GAMBAR/LIST OF FIGURES

	Halaman Page
1.1 Rata-rata Curah Hujan Menurut Bulan di Kabupaten Batang, 2022 <i>Average of Rainfalls by Month in Batang Regency, 2022</i>	7
1.2 Rata-rata Hari Hujan Menurut Bulan di Kabupaten Batang, 2022 <i>Average of Raindays by Month in Batang Regency, 2022</i>	8
2.1 Banyaknya Anggota DPRD Kabupaten Batang Menurut Fraksi, 2022 <i>Number of Members Regional Parliament of Batang Regency by Fraction, 2022</i>	31
2.2 Persentase Pegawai Negeri Sipil Daerah Kabupaten Batang Menurut Pendidikan, 2022 <i>Percentage of Civil Servants Regional Government of Batang Regency by Education, 2022</i>	32
3.1 Persentase Penduduk Berumur 10 Tahun ke Atas Menurut Status Perkawinan di Kabupaten Batang, 2022 <i>Percentage of Population Aged 10 Years and Over by Marital Status in Batang Regency, 2022</i>	71
3.2 Piramida Penduduk Kabupaten Batang, 2022 <i>The Population Pyramid of Batang Regency, 2022</i>	72
4.1 Perkembangan Persentase Penduduk Miskin di Kabupaten Batang, 2010-2022 <i>Development of Poor People Percentage in Batang Regency, 2010- 2022</i>	111
4.2 Volume Sampah yang Masuk ke Tempat Pembuangan Akhir (TPA) Randukuning Kabupaten Batang (Meter ³), 2014-2022 <i>Waste Volume Into Final Disposal Randukuning Batang Regency (Meter³), 2014-2022</i>	112
5.1 Luas Panen Padi dan Palawija di Kabupaten Batang (Hektar), 2022 <i>Harvested Area Paddy and Palawija in Batang Regency (Hektar), 2022</i>	207
5.2 Produksi Tanaman Sayuran dan Buah-Buahan Semusim Menurut Jenis Tanaman di Kabupaten Batang, 2022	

	Halaman Page
<i>Production of Horticultural Plants Vegetables and Seasonal Fruits by Kind of Plants in Batang Regency, 2022</i>	208
6.1 Banyaknya Pelanggan Perusahaan Umum Daerah Air Minum Sendang Kamulyan Batang, 2015-2022 <i>Number of Costumer Sendang Kamulyan Regional Public Drinking Water Company Batang, 2015-2022</i>	244
6.2 Persentase Pelanggan PLN Unit Layanan Pelanggan (ULP) Batang Menurut Golongan Tarif di Kabupaten Batang, 2022 <i>Percentage of Customer PLN Customer Service Unit of Batang by Rate Class in Batang Regency, 2022.....</i>	245
7.1 Jumlah Koperasi Menurut Jenis di Kabupaten Batang, 2021 <i>Total Cooperation by Type in Batang Regency, 2021</i>	266
7.2 Pemasukan dan Pengeluaran Beras Gudang Bulog Kandeman Batang, 2020- 2022 <i>Income and Outcome of Rice in Bulog Warehouse Kandeman Batang, 2020- 2022</i>	267
8.1 Hotel/Akomodasi Lainnya Menurut Klasifikasi di Kabupaten Batang, 2022 <i>Hotel/Other Accomodations by Classification in Batang Regency, 2022</i>	286
8.2 Jumlah Pengunjung Obyek Wisata Menurut Tempat di Kabupaten Batang, 2022 (Ribu Orang) <i>Number of Visitors of Tourism Object by Place in Batang Regency, 2022 (Thousand People).....</i>	287
9.1 Jumlah Pembayar Pajak Kendaraan Bermotor Menurut Jenis Kendaraan Bermotor di Kabupaten Batang, 2022 <i>Number of Vehicle Tax Payer by Kind of Vehicle in Batang Regency, 2022</i>	300
9.2 Persentase Jalan Kabupaten Menurut Jenis Permukaan di Kabupaten Batang, 2022 <i>Percentage of Regency Roads by Road Condition in Batang Regency, 2022</i>	301
10.1 Target dan Realisasi Pendapatan Asli Daerah Kabupaten Batang (Milyar Rupiah), 2022	

	Halaman Page
	<i>Target and Realization of Locally-Generated Revenue in Batang Regency (Billion Rupiah), 2022</i> 330
10.2	<i>Target dan Realisasi Pajak Bumi dan Bangunan (milyar rupiah), 2022 Target and Realization of Land and Buildings Tax Rural and Urban (billion rupiah), 2022</i> 331
11.1	<i>Rata-rata Pengeluaran per Kapita Sebulan Menurut Distribusi Pengeluaran Kriteria Bank Dunia di Kabupaten Batang (Persen), 2022 Monthly Average Expenditure Per Capita by Expenditure Group in Batang Regency (Persen), 2022</i> 342
12.1	<i>Pertumbuhan Ekonomi Kabupaten Batang Atas Dasar Harga Konstan Menurut Lapangan Usaha (Persen), 2014-2022 Economic Growth of Batang Regency at Constant Prices by Industry (Percent), 2014-2022</i> 350
12.2	<i>PDRB Kabupaten Batang Atas Dasar Harga Berlaku Menurut Lapangan Usaha (Miliar Rupiah), 2022 GRDP of Batang Regency at Current Market Prices by Industry (Billion Rupiah), 2022</i> 351

PENJELASAN UMUM/EXPLANATORY NOTES

Tanda-tanda, satuan-satuan, dan lain-lainnya yang digunakan dalam publikasi ini adalah sebagai berikut:

Symbols, measurement units, and acronyms which are used in this publication, are as follows:

1. TANDA-TANDA/SYMBOLS

Data tidak tersedia/Data not available.....	...
Tidak ada atau nol /Null or zero	-
Data dapat diabaikan/Data negligible.....	0
Tanda decimal/Decimal point	,
Data tidak dapat ditampilkan/Not applicable	NA
Angka perkiraan/Estimated figures.....	e
Angka sementara/Preliminary figures.....	x
Angka sangat sementara/Very preliminary figures.....	xx
Angka diperbaiki/Revised figures.....	r

2. SATUAN/UNITS

barel/barrel	:	158,99 liter/litres = 1/6,2898 m ³
hektar (hektar)/hectare (hektar)	:	10 000 m ²
kilometer (km)/kilometres (km)	:	1 000 meter/meters (m)
knot/knot	:	1,8523 km/jam (km/hour)
kuintal/quintal	:	100 kg
KWh	:	1 000 Watt hour
MWh	:	1 000 KWh
liter (untuk beras)/litre (for rice)	:	0,80 kg
ons/ounce	:	28,31 gram/grams
ton	:	1 000 kg

Satuan lain: buah, dus, butir, helai/lembar, kaleng, batang, pulsa, ton kilometer (ton-km), jam, menit, persen (%).

Other units: unit, pack, pieces, sheet, tin, pulse, ton-kilometres(ton-km), hour, minute, percent (%).

Perbedaan angka di belakang koma disebabkan oleh pembulatan angka.
The difference in decimal numbers is caused by rounding.

DAFTAR SINGKATAN/ LIST OF ABBREVIATIONS

IPM/HDI	: Indeks Pembangunan Manusia/Human Development Index
AHH/LER	: Angka Harapan Hidup/Life Expectancy Rate
HLS/EYS	: Harapan Lama Sekolah/Expected Years of Schooling
RLS/MYS	: Rata-rata Lama Sekolah/Mean Years of Schooling
PPK/PCE	: Pengeluaran Per Kapita/Per Capita Expenditure
PDRB/GRDP	: Produk Domestik Regional Bruto/Gross Regional Domestic Bruto
TPAK/LFPR	: Tingkat Partisipasi Angkatan Kerja/Labour Force Participation Rate
TPT/UR	: Tingkat Pengangguran Terbuka/Unemployment Rate
TKK/JOR	: Tingkat Kesempatan Kerja/Job Opportunity Rate
APM/NPR	: Angka Partisipasi Murni/Net Participation Rates
APK/GPR	: Angka Partisipasi Kasar/Gross Partticipation Rates
HM	: Hak Milik
HGU	: Hak Guna Usaha
HGB	: Hak Guna Bangunan
HP	: Hak Pakai
HPL	: Hak Pengelolaan
HM Rusun	: Hak Milik Rumah Susun
HT	: Hak Tanggungan
PTSL	: Pendaftaran Tanah Sistematis Lengkap
RT	: Rukun Tetangga
RW	: Rukun Warga
TPS	: Tempat Pemungutan Suara
DPD	: Dewan Perwakilan Daerah
DPR	: Dewan Perwakilan Rakyat
DPRD	: Dewan Perwakilan Rakyat Daerah
IUD	: Intra Uterine Device
MOP	: Male Operation Medic
MOW	: Metode Operatif Wanita
PPM	: Perkiraan Permintaan Masyarakat
PPKBD	: Pembantu Penyuluh Keluarga Berencana Desa
PLKB	: Petugas Lapangan Keluarga Berencana
PKB	: Penyuluh Keluarga Berencana
OSS	: One Stop Service
KTP	: Kartu Tanda Penduduk
IMB	: Izin Mendirikan Bangunan
IUI	: Izin Usaha Industri
SIUP	: Surat Izin Usaha Perdagangan

LPKS	: Lembaga Pelatihan Kerja Swasta
PKBM	: Pusat Kegiatan Belajar Masyarakat
SPIT	: Surat Persetujuan Izin Trayek
TPA	: Tempat Pembuangan Akhir
Puskesmas	: Pusat Kesehatan Masyarakat
Posyandu	: Pos Pelayanan Terpadu
BCG	: Bacillus Calmette Guerin
DPT	: Difteri, Pertusis, Tetanus
TT	: Tetanus Toxoid
JKN-KIS	: Jaminan Kesehatan Nasional Kartu Indonesia Sehat
SIM-SATPAS	: Surat Izin Mengemudi-Satuan Penyelenggara Administrasi
TNKB	: Tanda Nomor Kendaraan Bermotor
STNK	: Surat Tanda Nomor Kendaraan
Poskamling	: Pos Keamanan Lingkungan
KDRT	: Kekerasan Dalam Rumah Tangga
BPNT	: Bantuan Pangan Non Tunai
PKH	: Program Keluarga Harapan
KPS	: Kartu Perlindungan Sosial
IB	: Inseminasi Buatan

Statistik Kunci, 2020–2022 Key Statistics, 2020–2022

Rincian	Satuan/Unit	2020	2021	2022
(1)	(2)	(3)	(4)	(5)
Luas wilayah	hektar	78 864,16	78 864,16	78 864,16
Jumlah kecamatan	kecamatan	15	15	15
Jumlah desa/kel	desa/kel	248	248	248
Penduduk laki-laki ¹	jiwa	404 807	409 065	412 365
Penduduk perempuan ¹	jiwa	396 911	401 328	404 735
Penduduk total ¹	jiwa	801 718	810 393	817 100
Angkatan Kerja ²	jiwa	416 576	430 690	456 305
Jumlah Pengangguran Terbuka ²	jiwa	28 835	28 370	30 301
Tingkat Pengangguran Terbuka ²	persen	6,92	6,59	6,64
Tingkat Kesempatan Kerja ²	persen	93,08	93,41	93,36
Tingkat Partisipasi Angkatan Kerja ²	persen	69,78	71,40	74,90
Upah Minimum Kabupaten	Rp/Bulan	2 061 700	2 129 117	2 132 535
Jumlah penduduk miskin ³	jiwa	70 570	74 910	69 940
Persentase kemiskinan ³	Persen	9,13	9,68	8,98
Indeks Pembangunan Manusia ⁴		68,65	68,92	69,45
Angka harapan hidup	tahun	74,69	74,74	74,79
PDRB harga konstan ⁵	miliar Rp	15 031,08	15 764,27	16 704,99
PDRB harga berlaku ⁵	miliar Rp	21 621,36	23 125,76	25 488,05
Pertumbuhan Ekonomi ⁵	persen	-1,29	4,88	5,97
PDB Per Kapita Harga Berlaku ⁵	juta Rp	27,02	28,66	31,32
Inflasi Provinsi Jawa Tengah	persen	1,56	1,70	5,63

Catatan
Notes :

- 1 Data 2019 berdasarkan Hasil proyeksi penduduk Indonesia 2010-2035 (pertengahan tahun/Juni). Data 2020 berdasarkan Hasil SP2020 (September)/Data in 2019: based on the result of Indonesia population projection 2010-2035 (mid year/June). Data in 2020 based on the result of 2020 Population Census (September) Data 2021 dan 2022 berdasarkan Proyeksi Interim Sensus Penduduk 2020/Interim Projection Population Census 2020 (Desember)
- 2 Kondisi Agustus/Condition at August
- 3 Kondisi Maret/Condition at March
- 4 Sejak tahun 2010, IPM dihitung dengan metode baru. Komponen IPM metode baru adalah angka harapan hidup saat lahir, harapan lama sekolah, rata-rata lama sekolah, dan pengeluaran per kapita/Since 2010, HDI was calculated using new method. New HDI component are life expectancy at birth, expected years of schooling, means years of schooling, and expenditure per capita
- 5 Mulai tahun 2010 mengadopsi System of National Account 2008 (SNA 2008)/Since 2010 is in line with System of National Account 2008 (SNA 2008).
Tahun 2021: Angka sementara/Preliminary figures
Tahun 2022: Angka sangat sementara/Very preliminary figures

01

GEOGRAFI DAN IKLIM GEOGRAPHY AND CLIMATE



Rata-rata curah hujan tahun 2022 ialah **283,60 mm**

Nilai ini lebih rendah bila dibandingkan dengan curah hujan tahun 2021 yang mencapai **299,6 mm**

Rata-rata hari hujan tahun 2022 ialah **15 hari**
Nilai ini lebih tinggi bila dibandingkan dengan hari hujan tahun 2021 yang mencapai **13 hari**



Curah hujan tertinggi terjadi dibulan Februari mencapai **511,53 mm**

Hari hujan terbanyak terjadi di bulan Februari yaitu **23 hari hujan**



PENJELASAN TEKNIS

1. Lahan sawah adalah lahan pertanian yang berpetak-petak dan dibatasi oleh pematang (galangan), saluran untuk menahan/ menyalurkan air, yang biasanya ditanami padi sawah tanpa memandang dari mana diperoleh atau status lahan tersebut. Lahan yang dimaksud termasuk lahan yang terdaftar di Pajak Bumi Bangunan, luran Pembangunan Daerah, lahan bengkok, lahan serobotan, lahan rawa yang ditanami padi dan lahan bekas tanaman tahunan yang telah dijadikan sawah, baik yang ditanami padi, palawija atau tanaman semusim lainnya.
2. Tegak/Kebun adalah lahan pertanian bukan sawah (lahan kering) yang ditanami tanaman semusim atau tahunan dan terpisah dengan halaman sekitar rumah serta penggunaannya tidak berpindah pindah.
3. Ladang/Huma adalah lahan pertanian bukan sawah (lahan kering) yang biasanya ditanami tanaman semusim dan penggunaannya hanya semusim atau dua musim, kemudian akan ditinggalkan bila sudah tidak subur lagi (berpindah-pindah). Kemungkinan lahan ini beberapa tahun kemudian akan dikerjakan kembali jika sudah subur.

TECHNICAL NOTES

1. *Wetland is agricultural land that separated by small dykes to resist water, where the main crop is usually wetland paddy without considering where it is got from or the status of the land. It includes the land that is registered at land income tax office, regional development contribution, 'bengkok' land, illegal ownership, swamps for rice cultivation, and annual crop land mark that has been used as rice field, which are both planted with paddy, secondary crops or the other seasonal crops.*
2. *Dry field/Garden is an dryland (unirrigated land) which is planted with seasonal or annual crops and separately from the yard around the house without shifting*
3. *Unirrigated agricultural field / Shifting cultivation land is dryland (unirrigated land) that usually is cultivated for seasonal crops and utilized only for one or two seasons, then it will be left when it is not fertile (shifting). Maybe, this land will be used again in a few years if it has been fertile.*
4. *The main food crops data collected consists of harvested area and productivity (yield per hectare). Food crops production is generated by harvested area multiplied by productivity. The harvested area data is collected every month*

4. Data pokok tanaman pangan yang dikumpulkan adalah luas panen dan produktivitas (hasil per hektar). Produksi tanaman pangan merupakan hasil perkalian antara luas panen dengan produktivitas. Pengumpulan data luas panen dilakukan setiap bulan dengan pendekatan area kecamatan di seluruh wilayah Indonesia. Pengumpulan data produktivitas dilakukan melalui pengukuran langsung pada plot ubinan berukuran $2\frac{1}{2}$ m x $2\frac{1}{2}$ m. Pengumpulan data produktivitas dilakukan setiap subround (empat bulanan) pada waktu panen petani.

using sub district area approach in all sub district in Indonesia. The productivity data collection is conducted by a direct measurement in $2\frac{1}{2}$ m x $2\frac{1}{2}$ m crop cutting plot. The productivity measurement is conducted in every subround (four monthly) at the time when farmers are harvesting their crops.
5. *Production of paddy and secondary crops data are presented in the form of: dry unhusked rice (paddy), dry loose maize (maize), dry shells crops (soybeans and peanuts), and fresh roots (cassava and sweet potatoes).*

ULASAN

1. Letak Geografi

Kabupaten Batang terletak antara 60 51' 46" dan 70 11' 47" Lintang Selatan dan antara 1090 40' 19" dan 1100 03' 06" Bujur Timur. Letak Kabupaten Batang berada pada pesisir pantai utara Pulau Jawa. Kabupaten Batang membentang dari wilayah pantai hingga dataran tinggi mendekati wilayah Dieng. Kabupaten Batang sebelah barat berbatasan dengan Kabupaten dan Kota Pekalongan, sebelah selatan dengan Kab. Wonosobo dan Kab. Banjarnegara, sebelah timur dengan Kab. Kendal dan sebelah utara berbatasan dengan Laut Jawa.

2. Luas Penggunaan Lahan

Kabupaten Batang terbagi menjadi 15 kecamatan. Luas wilayah Kab. Batang tercatat 78.864,16 Ha. Luas wilayah tersebut terdiri dari 64.337,90 hektar (81,58%) lahan pertanian dan 14.526,26 hektar (18,42%) lahan non pertanian. Dari Lahan pertanian tersebut terdapat 19.012,80 hektar berupa lahan sawah dan 45.325,10 hektare berupa lahan bukan sawah. Lahan bukan sawah terdiri dari tegal/kebun (51,58%), perkebunan (15,30%), hutan negara (26,87%), dan lainnya (6,25%).

3. Keadaan Iklim

Menurut data pengukuran tinggi curah hujan yang tersebar di beberapa kecamatan, selama tahun

DESCRIPTION

1. Geographical Location

Batang Regency located between 60 51' 46" and 70 11' 47" Southern latitude and between 1090 40' 19" and 1100 03' 06" Eastern longitude. The location of Batang Regency is on the north coast of Java Island. Batang Regency stretches from the coast to the highlands approaching the Dieng area. Batang borders on Pekalongan and Municipality on the west, Wonosobo and Banjarnegara on the south, Kendal on the east and Java Sea on the north direction.

2. Land Area

Batang Regency is divided into 15 subdistricts. The area of Batang Regency was recorded at 78,864.16 Ha. The area consists of 64,337.90 hectares (81.58%) of agricultural land and 14,526.26 hectares (18.42%) of non-agricultural land. Of the agricultural land, there are 19,012.80 hectares in the form of rice fields and 45,325.10 hectares in the form of non-rice fields. Non-paddy land consists of tegal / garden (51.58%), plantations (15.30%), state forest (26.87%), and others (6.25%).

3. Climatic Condition

According to the measurement data of high rainfall spread in several districts, during 2022 the average of the

2022 rata-rata hari hujan terbanyak berada pada bulan Pebruari dengan jumlah hari hujan 23 hari. Rata-rata curah hujan tertinggi juga terjadi pada bulan Februari yaitu 511,53 mm.

Berdasarkan elevasi (ketinggian dari permukaan laut), dataran di Kabupaten Batang terdiri dari:

0 m - 100 m = 33,33 persen

01 m - 500 m = 46,67 persen

501 m - 1000 m = 20,00 persen

Jarak antara Ibukota Kabupaten ke Kecamatan:

1. Batang- Wonotunggal : 12 km
2. Batang - Bandar : 20 km
3. Batang - Blado : 25 km
4. Batang - Reban : 37 km
5. Batang - Bawang : 48 km
6. Batang - Tersono : 35 km
7. Batang - Plelen : 43 km
8. Batang - Limpung : 28 km
9. Batang - Sembung : 26 km
10. Batang - Subah : 20 km
11. Batang - Pecalungan : 25 km
12. Batang - Kaliboyo : 12 km
13. Batang - Kandeman : 5 km
14. Batang - Watesalit : 2 km
15. Batang - Banjiran : 7 km

most rainy days was in February with the number of rainy days was 23 days. The highest average rainfall in February was 511.53 mm.

Based on elevation (high of sea surface), land in Batang District consists of:

0 m- 100 m = 33,33 persen

101 m-500 m = 46,67 persen

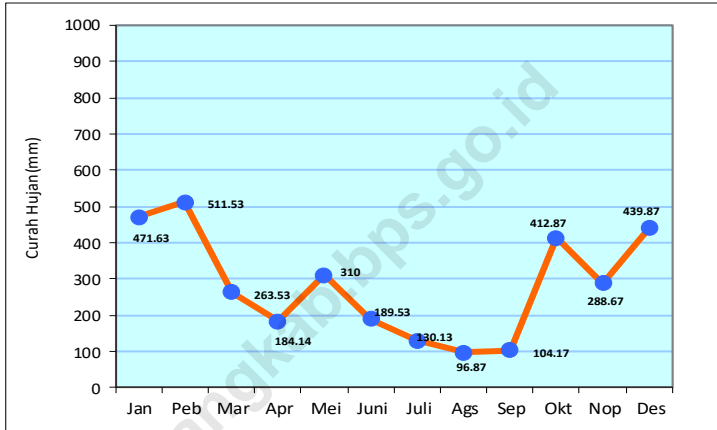
501 m-1000 m = 20,00 persen

Distance between Regency Capital to subdistrict:

1. *Batang - Wonotunggal : 12 km*
2. *Batang - Bandar : 20 km*
3. *Batang - Blado : 25 km*
4. *Batang - Reban : 37 km*
5. *Batang - Bawang : 48 km*
6. *Batang - Tersono : 35 km*
7. *Batang - Plelen : 43 km*
8. *Batang - Limpung : 28 km*
9. *Batang - Sembung : 26 km*
10. *Batang - Subah : 20 km*
11. *Batang - Pecalungan : 25 km*
12. *Batang - Kaliboyo : 12 km*
13. *Batang - Kandeman : 5 km*
14. *Batang - Watesalit : 2 km*
15. *Batang - Banjiran : 7 km*

**Gambar
Figures**

1.1

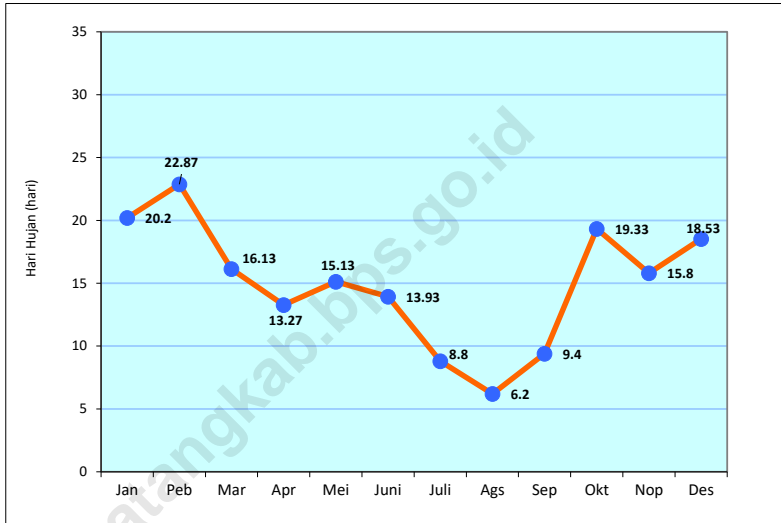
**Rata-rata Curah Hujan Menurut Bulan di Kabupaten
Batang, 2022**
Average of Rainfalls by Month in Batang Regency, 2022

Sumber : Dinas Pekerjaan Umum dan Penataan Ruang
Source : Services of Public Works and Spatial Planning

Gambar
Figures

1.2

Rata-rata Hari Hujan Menurut Bulan di Kabupaten Batang, 2022
Average of Raindays by Month in Batang Regency, 2022



Sumber : Dinas Pekerjaan Umum dan Penataan Ruang
Source : Services of Public Works and Spatial Planning

1.1 KEADAAN GEOGRAFI GEOGRAPHY CONDITION

Tabel 1.1.1 **Luas Daerah dan Jumlah Pulau Menurut Kecamatan di Kabupaten Batang, 2022**
Table 1.1.1 **Total Area and Number of Islands by Subdistrict in Batang Regency, 2022**

Kecamatan Subdistrict	Ibukota Capital	Luas Area (km ² / sq.km)	Persentase Terhadap Luas Wilayah Percentage to Area	Jumlah Pulau Number of Islands	Tinggi Wilayah (mdpl) Altitude (m a.s.l.)	Jarak Ke Ibukota Distance to the capital (Km)
(1)	(2)	(3)	(4)	(5)	(6)	(7)
010 Wonotunggal	Wonotunggal	52,35	6,64	1	243	12,00
020 Bandar	Bandar	73,33	9,30	1	388	20,00
030 Blado	Blado	78,39	9,94	1	537	25,00
040 Reban	Reban	46,34	5,88	1	650	37,00
050 Bawang	Bawang	73,85	9,36	1	800	48,00
060 Tersono	Tersono	49,33	6,26	1	291	35,00
070 Gringsing	Plelen	72,77	9,23	1	13	43,00
080 Limpung	Limpung	33,41	4,24	1	320	28,00
081 Banyuputih	Sembung	44,43	5,63	1	137	26,00
090 Subah	Subah	83,52	10,59	1	147	20,00
091 Pecalungan	Pecalungan	36,19	4,59	1	343	25,00
100 Tulis	Kaliboyo	45,09	5,72	1	67	12,00
101 Kandeman	Kandeman	41,76	5,29	1	57	5,00
110 Batang	Watesalit	34,35	4,36	1	8	2,50
120 Warungasem	Banjiran	23,55	2,99	1	14	7,00
Kabupaten Batang	Batang	788,64	100	1	8	0,00

Tabel
Table 1.1.2

Keadaan Geografis Kabupaten Batang
Geographical Conditions of Batang Regency

Uraian Description	
(1)	
1	Wilayah Kabupaten Batang terletak
	6051'46" dan 7011'47" Lintang Selatan
	109040'19" dan 110003'06" Bujur Timur
2	Luas Wilayah Kabupaten Batang
	78 864,16 Hektar
3	Batas-batas Kabupaten Batang
	Sebelah Barat
	Kota Pekalongan dan Kabupaten Pekalongan
	Sebelah Selatan
	Kabupaten Wonosobo dan Kabupaten Banjarnegara
	Sebelah Timur
	Kabupaten Kendal
	Sebelah Utara
	Laut Jawa
4	Gunung dan Ketinggiannya di Kabupaten Batang :
	Gunung Prahu
	2 565 meter
	Gunung Sipandu
	2 241 meter
	Gunung Gajah Mungkur
	2 101 meter
	Gunung Alang
	2 239 meter
	Gunung Butak
	2 222 meter
5	Susunan Tanah Kabupaten Batang terdiri dari :
	Latosol
	69,66 persen
	Andosol
	13,23 persen
	Alluvial
	11,47 persen
	Podsolik
	05,64 persen

Sumber : BPS Kabupaten Batang

Source : BPS-Statistics of Batang Regency

1.2 PENGGUNAAN LAHAN LAND FUNCTION

Tabel 1.2.1 Luas Penggunaan Lahan Menurut Kecamatan di Kabupaten Batang (hektar), 2022
Table Extensive Land Use by Subdistrict in Batang Regency (hektar), 2022

Kecamatan Subdistrict	Lahan Pertanian Agricultural Land	Bukan Lahan Pertanian Not Agricultural Land	Jumlah Total	
(1)	(2)	(3)	(4)	
010 Wonotunggal	5 115 ,10	120 ,17	5 235 ,27	
020 Bandar	5 689 ,00	1 643 ,80	7 332 ,80	
030 Blado	6 416 ,00	1 422 ,92	7 838 ,92	
040 Reban	3 931 ,20	702 ,18	4 633 ,38	
050 Bawang	6 166 ,60	1 217 ,91	7 384 ,51	
060 Tersono	4 422 ,00	510 ,98	4 932 ,98	
070 Gringsing	6 641 ,00	635 ,64	7 276 ,64	
080 Limpung	3 264 ,10	79 ,20	3 343 ,30	
081 Banyuputih	3 922 ,50	520 ,00	4 442 ,50	
090 Subah	6 701 ,90	1 650 ,27	8 352 ,17	
091 Pecalungan	2 612 ,40	1 006 ,57	3 618 ,97	
100 Tulis	3 073 ,90	1 434 ,88	4 508 ,78	
101 Kandeman	2 455 ,70	1 719 ,97	4 175 ,67	
110 Batang	1 682 ,50	1 752 ,40	3 434 ,90	
120 Warungasem	2 244 ,00	109 ,37	2 353 ,37	
Kabupaten Batang	2022	64 337 ,90	14 526 ,26	78 864 ,16
	2021	63 929 ,05	14 935 ,11	78 864 ,16

Sumber : Laporan Statistik Pertanian dari Dinas Pangan dan Pertanian
Source : Agricultural Statistics Report from Services of Food and Agriculture

Tabel 1.2.2 Luas Penggunaan Lahan Pertanian Menurut Kecamatan di Kabupaten Batang (hektar), 2022
Table 1.2.2 *Agricultural Land Area by Subdistrict in Batang Regency (hektar), 2022*

Kecamatan Subdistrict	Sawah Wet Land	Bukan Sawah Not Wetland	Jumlah Total	
(1)	(2)	(3)	(4)	
010 Wonotunggal	995,20	4 119,90	5 115,10	
020 Bandar	1 567,00	4 122,00	5 689,00	
030 Blado	1 004,00	5 412,00	6 416,00	
040 Reban	1 152,60	2 778,60	3 931,20	
050 Bawang	1 304,00	4 862,60	6 166,60	
060 Tersono	1 742,00	2 680,00	4 422,00	
070 Gringsing	2 257,00	4 384,00	6 641,00	
080 Limpung	1 802,10	1 462,00	3 264,10	
081 Banyuputih	569,60	3 352,90	3 922,50	
090 Subah	939,20	5 762,70	6 701,90	
091 Pecalungan	1 031,60	1 580,80	2 612,40	
100 Tulis	1 168,00	1 905,90	3 073,90	
101 Kandeman	1 099,40	1 356,30	2 455,70	
110 Batang	1 355,90	326,60	1 682,50	
120 Warungasem	1 025,20	1 218,80	2 244,00	
Kabupaten Batang	2022	19 012,80	45 325,10	64 337,90
	2021	19 454,07	44 474,98	63 929,05

Sumber : Laporan Statistik Pertanian dari Dinas Pangan dan Pertanian

Source : Agricultural Statistics Report from Services of Food and Agriculture

Tabel 1.2.3
Table

Luas Penggunaan Lahan Pertanian Bukan Lahan Sawah Menurut Kecamatan di Kabupaten Batang (hektar), 2022
Extensive Agricultural Land Use for Non Wet Land by Subdistrict in Batang Regency (hektar), 2022

Kecamatan Subdistrict	Tegal/Kebun Dry Land/Garden	Perkebunan Estate	Hutan Negara Country Forest
(1)	(2)	(3)	(4)
010 Wonotunggal	954,4	65	1 487,50
020 Bandar	2 693,00	797	632
030 Blado	2 009,00	690	2 710,00
040 Reban	2 097,30	3,9	675,8
050 Bawang	2 200,00	231	2 431,60
060 Tersono	1 569,50	196	619,5
070 Gringsing	1 543,00	1 876,00	897,6
080 Limpung	1 254,00	54	-
081 Banyuputih	1 582,80	1 184,50	425,6
090 Subah	2 173,70	1 664,00	1 894,00
091 Pecalungan	1 378,80	-	202
100 Tulis	1 409,00	175	190
101 Kandeman	1 337,20	-	-
110 Batang	301,4	-	13
120 Warungasem	874	-	-
Kabupaten			
Batang	2022	23 377,10	6 936,40
	2021	22 581,50	12 178,60
		6 882,44	12 171,64

Sumber : Laporan Statistik Pertanian dari Dinas Pangan dan Pertanian

Source : Agricultural Statistics Report from Services of Food and Agriculture

Lanjutan Tabel/*Continued Table 1.2.3*

Kecamatan Subdistrict	Lainnya Other	Jumlah Total
(1)	(2)	(3)
010 Wonotunggal	1 613,00	4 119,90
020 Bandar	-	4 122,00
030 Blado	3,00	5 412,00
040 Reban	1,60	2 778,60
050 Bawang	-	4 862,60
060 Tersono	295,00	2 680,00
070 Gringsing	67,40	4 384,00
080 Limpung	154,00	1 462,00
081 Banyuputih	160,00	3 352,90
090 Subah	31,00	5 762,70
091 Pecalungan	-	1 580,80
100 Tulis	131,90	1 905,90
101 Kandeman	19,10	1 356,30
110 Batang	12,20	326,60
120 Warungasem	344,80	1 218,80
Kabupaten Batang	2022	2 833,00
	2021	2 852,40
		45 325,10
		44 474,98

Sumber : Laporan Statistik Pertanian dari Dinas Pangan dan Pertanian

Source : Agricultural Statistics Report from Services of Food and Agriculture

Tabel
Table 1.2.4

Banyaknya Permohonan Sertifikat di Kantor Pertanahan Kabupaten Batang Menurut Jenis Sertifikat, 2021
Number of Application for Certificate in Land Office of Batang Regency by Certificate Type, 2021

Bulan Month	Jenis Sertifikat/Certificate Type									
	HM	HGU	HGB	HP	HPL	HM Rusun	HT	Tanah Wakaf	Jumlah	
(1)	(2)	(3)	(4)	(5)	(6)	(7)	(8)	(9)	(10)	
Januari/January	64	-	6	31	6	-	485	9	64	
Februari/February	39	-	3	1	-	-	387	5	39	
Maret/March	95	-	1	1	-	-	425	2	95	
April/April	58	-	1	12	-	-	534	10	58	
Mei/May	46	-	5	3	-	-	325	4	46	
Juni/June	93	-	9	-	-	-	415	9	93	
Juli/July	37	-	-	1	-	-	448	5	37	
Agustus/August	19	-	7	23	6	-	325	9	19	
September/September	37	-	4	11	-	-	448	11	37	
Oktober/October	44	-	4	89	-	-	382	3	44	
November/November	52	-	10	79	-	-	433	12	52	
Desember/December	50	-	8	310	-	-	674	8	50	
Kabupaten Batang	2021	634	-	58	561	12	-	5 281	87	6 633
	2020	634	-	58	561	12	-	5 281	87	6 633

Sumber: Kantor Pertanahan Kabupaten Batang
Source: Land Office of Batang Regency

Tabel 1.2.5 Banyaknya Penyelesaian Sertifikat di Kantor Pertanahan Kabupaten Batang Menurut Jenis Sertifikat, 2021
Table 1.2.5 Number of Realization for Certificate in Land Office of Batang Regency by Certificate Type, 2021

Bulan Month	Jenis Sertifikat/Certificate Type									
	HM	HGU	HGB	HP	HPL	HM Rusun	HT	Tanah Wakaf	Jumlah	
(1)	(2)	(3)	(4)	(5)	(6)	(7)	(8)	(9)	(10)	
Januari/January	61	-	6	31	6	-	370	24	61	
Februari/February	103	-	4	1	-	-	438	14	103	
Maret/March	104	-	1	1	-	-	432	7	104	
April/April	72	-	2	12	-	-	476	9	72	
Mei/May	103	-	5	3	-	-	391	3	103	
Juni/June	23	-	4	5	-	-	368	10	23	
Juli/July	114	-	-	1	-	-	438	9	114	
Agustus/August	96	-	7	-	-	-	383	9	96	
September/September	70	-	7	11	-	-	449	25	70	
Oktober/October	11	-	2	89	-	-	331	7	11	
November/November	83	-	6	79	-	-	490	23	83	
Desember/December	36	-	8	310	-	-	589	21	36	
Kabupaten Batang	2021	876	-	52	543	6	-	5 155	161	6 793
	2020	876	-	52	543	6	-	5 155	161	6 793

Sumber: Kantor Pertanahan Kabupaten Batang
 Source: Land Office of Batang Regency

1.3 KEADAAN IKLIM CLIMATE CONDITION

Tabel 1.3.1 **Rata-rata Hari Hujan dan Rata-rata Curah Hujan Menurut Bulan di Kabupaten Batang, 2022**
Average of Raindays and Average of Rainfalls by Month in Batang Regency, 2022

Bulan Month		Rata-rata Hari Hujan Bulanan Average of Monthly Raindays (Hari/Day)	Rata-rata Curah Hujan Bulanan Average of Monthly Rainfalls (mm)
(1)		(2)	(3)
Januari/January		20,20	471,93
Februari/February		22,87	511,53
Maret/March		16,13	263,53
April/April		13,27	184,14
Mei/May		15,13	310,00
Juni/June		13,93	189,53
Juli/July		8,80	130,13
Agustus/August		6,20	96,87
September/September		9,40	104,17
Oktober/October		19,33	412,87
November/November		15,80	288,67
Desember/December		18,53	439,87
Rata-rata Average	2022	14,97	283,60
	2021	12,70	299,66

Sumber : Dinas Pekerjaan Umum dan Penataan Ruang
Source : Services of Public Works and Spatial Planning

Tabel
Table 1.3.2

**Banyaknya Hari Hujan Menurut Stasiun Pengukur
Kecamatan dan Bulan di Kabupaten Batang (hari), 2022**
**Number of Raindays by Subdistrict Station and Month in
Batang Regency (days), 2022**

Bulan Month	Wonotunggal STA 123	Bandar STA 127	Blado STA 138	Reban STA 137	Bawang STA 148	
(1)	(2)	(3)	(4)	(5)	(6)	
Januari/January	22	20	24	22	21	
Februari/February	27	24	24	25	26	
Maret/March	24	20	19	24	26	
April/April	18	17	19	18	23	
Mei/May	18	19	20	24	23	
Juni/June	17	19	20	21	19	
Juli/July	4	11	12	9	12	
Agustus/August	4	2	12	15	12	
September/September	13	10	13,0	12	12	
Oktober/October	24	22	28	25	27	
November/November	19	20	24	21	22	
Desember/December	21	18	25	26	28	
Rata-rata Average	2022 2021	211 178	202 132	240 192	242 199	251 217

Lanjutan Tabel/*Continued Table 1.3.2*

Bulan Month	Bawang STA 149	Tersono STA 147	Gringsing STA 144	Gringsing STA 145a	Gringsing STA 145b	
(1)	(7)	(8)	(9)	(10)	(11)	
Januari/ <i>January</i>	17	20	17	16	15	
Februari/ <i>February</i>	13	24	19	19	21	
Maret/ <i>March</i>	15	14	5	5	9	
April/ <i>April</i>	18	14	3	5	8	
Mei/ <i>May</i>	11	18	5	6	11	
Juni/ <i>June</i>	15	15	6	5	9	
Juli/ <i>July</i>	4	11	4	5	7	
Agustus/ <i>August</i>	7	7	1	1	3	
September/ <i>September</i>	8	9	4	5	9	
Oktober/ <i>October</i>	15	24	12	11	14	
November/ <i>November</i>	13	7	6	7	11	
Desember/ <i>December</i>	14	18	9	9	13	
Rata-rata <i>Average</i>	2022	150	181	91	94	130
	2021	132	139	103	139	162

Lanjutan Tabel/*Continued Table 1.3.2*

Bulan <i>Month</i>	Limpung STA 136	Limpung STA 136a	Subah STA 134	Tulis STA 126	Batang STA 120	Rata-rata Bulanan Monthly Average	
(1)	(12)	(13)	(14)	(15)	(16)	(17)	
Januari/ <i>January</i>	20	21	20	22	26	20,20	
Februari/ <i>February</i>	22	23	26	23	27	22,87	
Maret/ <i>March</i>	15	15	17	16	18	16,13	
April/ <i>April</i>	11	12	11	11	11	13,27	
Mei/ <i>May</i>	16	19	13	11	13	15,13	
Juni/ <i>June</i>	12	14	12	15	10	13,93	
Juli/ <i>July</i>	13	12	8	12	8	8,80	
Agustus/ <i>August</i>	7	6	6	6	4	6,20	
September/ <i>September</i>	11	10	6	9	10	9,40	
Oktober/ <i>October</i>	21	22	17	15	13	19,33	
November/ <i>November</i>	16	16	15	21	19	15,80	
Desember/ <i>December</i>	18	23	20	20	16	18,53	
Rata-rata <i>Average</i>	2022	182	193	171	181	175	14,97
	2021	153	159	146	118	106	12,70

Keterangan : Kecamatan Banyuputih, Pecalungan, Kandeman dan Warungasem tidak memiliki alat ukur

Notes : Subdistrict of Banyuputih, Pecalungan, Kandeman and Warungasem does not have a measuring instrument

Sumber : Dinas Pekerjaan Umum dan Penataan Ruang

Source : Services of Public Works and Spatial Planning

Tabel
Table 1.3.3

**Banyaknya Curah Hujan Menurut Stasiun Pengukur
Kecamatan dan Bulan di Kabupaten Batang (mm), 2022**
**Number of Rainfalls by Subdistrict Station and Month in
Batang Regency (mm), 2022**

Bulan Month	Wonotunggal STA 123	Bandar STA 127	Blado STA 138	Reban STA 137	Bawang STA 148	
(1)	(2)	(3)	(4)	(5)	(6)	
Januari/January	447	556	725	513	621	
Februari/February	566	659	635	694	652	
Maret/March	309	284	277	409	384	
April/April	230	299	339,5	313	412	
Mei/May	333	479	620	656	426	
Juni/June	234	280	436	315	502	
Juli/July	80	222	213	49	132	
Agustus/August	60	59	132	84	159	
September/September	131	99	138,5	83	116	
Oktober/October	502	555	717	476	564	
November/November	239	326	643	396	459	
Desember/December	413	545	574	299	567	
Rata-rata Average	2022 2021	3 544 4 061	4 363 3 830	5 111 5 239	4 287 4 641	4 994 4 820

Lanjutan Tabel/*Continued Table 1.3.2*

Bulan Month	Bawang STA 149	Tersono STA 147	Gringsing STA 144	Gringsing STA 145a	Gringsing STA 145b	
(1)	(7)	(8)	(9)	(10)	(11)	
Januari/ <i>January</i>	315	469	350	320	429	
Februari/ <i>February</i>	299	614	366	387	545	
Maret/ <i>March</i>	219	333	144	164	205	
April/ <i>April</i>	190	204	40	49	111	
Mei/ <i>May</i>	222	302	160	186	236	
Juni/ <i>June</i>	244	219	32	42	111	
Juli/ <i>July</i>	38	175	29	54	104	
Agustus/ <i>August</i>	102	163	52	50	86	
September/ <i>September</i>	107	77	142	163	136	
Oktober/ <i>October</i>	348	639	150	226	361	
November/ <i>November</i>	234	268	154	167	270	
Desember/ <i>December</i>	263	362	461	482	474	
Rata-rata <i>Average</i>	2022	2 581	3 825	2 080	2 290	3 068
	2021	3 483	2 812	2 779	2 815	2 722

Lanjutan Tabel/*Continued Table 1.3.2*

Bulan <i>Month</i>	Limpung STA 136	Limpung STA 136a	Subah STA 134	Tulis STA 126	Batang STA 120	Rata-rata Bulanan Monthly Average	
(1)	(12)	(13)	(14)	(15)	(16)	(17)	
Januari/ <i>January</i>	454	510	391	699	280	471,93	
Februari/ <i>February</i>	580	477	456	487	256	511,53	
Maret/ <i>March</i>	307	292	208	166	252	263,53	
April/ <i>April</i>	121	123	82	188	216	184,14	
Mei/ <i>May</i>	296	216	186	143	189	310,00	
Juni/ <i>June</i>	71	78	97	144	38	189,53	
Juli/ <i>July</i>	117	101	93	386	159	130,13	
Agustus/ <i>August</i>	121	113	102	117	53	96,87	
September/ <i>September</i>	80	38	35	76	141	104,17	
Oktober/ <i>October</i>	354	339	324	300	338	412,87	
November/ <i>November</i>	289	320	136	214	215	288,67	
Desember/ <i>December</i>	438	344	491	472	413	439,87	
Rata-rata <i>Average</i>	2022	3 228	2 951	2 601	3 392	2 550	283,60
	2021	3 200	3 622	3 216	3 282	3 058	299,66

Keterangan : Kecamatan Banyuputih, Pecalungan, Kandeman dan Warungasem tidak memiliki alat ukur

Notes : Subdistrict of Banyuputih, Pecalungan, Kandeman and Warungasem does not have a measuring instrument

Sumber : Dinas Pekerjaan Umum dan Penataan Ruang

Source : Services of Public Works and Spatial Planning

02

**PEMERINTAHAN
GOVERNMENT**

PNS Pemda Batang Menurut Jenis Kelamin, 2022

3.102



2.601

PNS Pemda Batang Menurut Pendidikan, 2022



**PNS Pemda Kabupaten Batang
mayoritas (67 %) berpendidikan S1 ke atas**



PENJELASAN TEKNIS

1. Menurut sejarah, Batang telah memiliki dua kali periode pemerintahan Kabupaten. Periode I diawali zaman kebangkitan kerajaan Mataram Islam sampai penjajahan asing, kira-kira dari awal abad 17 sampai dengan 31 Desember 1935. Sedang periode II, dimulai awal kebangkitan Orde Baru (8 April 1966) sampai sekarang. Sejak dihapuskan status Kabupaten (1 Januari 1936) sampai tanggal 8 April 1966, Batang tergabung dengan Kabupaten Pekalongan. Pemerintah Kabupaten Daerah Tingkat II Batang terbentuk berdasarkan Undang-undang Nomor 9 Tahun 1965, yang dimuat dalam Lembaran Negara Nomor 52, tanggal 14 Juni 1965 dan Instruksi Menteri Dalam Negeri RI Nomor 20 Tahun 1965, tanggal 14 Juli 1965. Tanggal 8 April 1966, bertepatan hari Jumat Kliwon, yaitu hari yang dianggap penuh berkah bagi masyarakat tradisional Batang, dengan mengambil tempat di bekas Kanjengan Batang lama (rumah dinas yang sekaligus kantor para Bupati Batang lama) dilaksanakan peresmian pembentukan Daerah Tingkat II Batang.
2. Anggota Dewan Perwakilan Rakyat Daerah (DPRD) dipilih melalui pemilihan umum (pemilu)

TECHNICAL NOTES

1. *Historically, Batang have had twice the period of regency government. Period I preceded the renaissance, Islamic Mataram kingdom to foreign rule, roughly from the early 17th century up to December 31, 1935. While the second period, starting the beginning of the rise of the New Order (8 April 1966) until now. Since abolished the status of the District (January 1, 1936) until April 8, 1966, incorporated by Batang Pekalongan. Government District of Batang established by Act No. 9 of 1965, which was published in the State Gazette No. 52, dated June 14, 1965 and Minister of the Interior Instruction No. 20 of 1965, dated July 14 1965. Tanggal 8 April 1966, to coincide POND Friday, the day is considered auspicious for traditional societies Trunk, taking place at the former Batang Kanjengan old (the official residence of the Regent's office at the same time long rod) held the inauguration of the establishment of Regional Level II Trunk.*
2. *Regional House of Representatives (DPRD) members are elected through a general election and appointed for a five-years membership. vero eros et accumsan et iusto odio dignissim qui blandit praesent luptatum zzril delenit augue duis dolore te feugait nulla facilisi.*

dan dilantik dalam masa jabatan
lima tahun.

<https://batangkab.bps.go.id>

ULASAN**DESCRIPTION****1. Wilayah Administrasi**

Wilayah administrasi Kabupaten Batang pada tahun 2021 terdiri dari 15 kecamatan, 248 desa dan kelurahan, 936 dusun, 3.685 Rukun Tetangga (RT) dan 1.009 Rukun Warga (RW).

Sejak berdirinya, Kabupaten Batang telah terjadi perkembangan yang cukup signifikan dalam bidang pemerintahan, dimana pada awalnya terdiri dari 12 (dua belas) kecamatan. Pada tahun 2007 dimekarkan menjadi 15 kecamatan.

2. Kepegawaian

Jumlah pegawai negeri sipil (PNS) daerah di lingkungan pemerintah daerah Kabupaten Batang terdiri dari 5.703 orang PNS, terdiri dari 2.601 pegawai laki-laki dan 3.102 pegawai perempuan. Bila dilihat berdasarkan tingkat pendidikan, jumlah pegawai negeri sipil yang memiliki pendidikan S1 ke atas mencapai 67,38 persen.

Bila dilihat menurut kelompok umur terdapat 2.437 pegawai berumur lebih dari 50 tahun, 1.301 orang diantara pegawai tersebut berusia 55 tahun ke atas yang beberapa tahun lagi mendekati masa purna bakti atau pensiun. Selama tahun 2022, Badan Kepegawaian Daerah mengadakan 12 diklat/kursus/pelatihan/bimbingan teknis yang diikuti oleh 182 orang pegawai.

3. DPRD

Jumlah wakil rakyat yang duduk

1. Administrative Area

The administrative area of Batang Regency in 2021 consists of 15 sub-districts, 248 villages, 936 hamlets, 3,685 Neighborhood Associations (RT) and 1,009 Neighborhood Associations (RW)

Since the establishment, Batang's governmental system has occurred a significant developments. Batang formerly consists of 12 districts. In 2007 it was broaden into 15 districts.

2. Civil Servant

The number of regional civil servants (PNS) within the local government of Batang Regency consists of 5,703 civil servants, consisting of 2,601 male employees and 3,102 female employees. When viewed by education level, the number of civil servants who have an undergraduate education and above reaches 67.38 percent.

When viewed by age group, there are 2,437 employees over 50 years of age, 1,301 among those aged 55 years and over who in the next few years approach the retirement period. During 2022 the Regional Civil Service Board of Batang District held 12 technical training / courses / training / guidance attended by 182 employees.

3. DPRD

Batang House of Representatives (DPRD) of Batang Regency has 45

pada lembaga legislatif, yaitu Dewan Perwakilan Rakyat Daerah (DPRD) Kabupaten Batang sebanyak 45 orang, dengan 38 orang laki-laki dan 7 orang perempuan.

Secara organisasi, lembaga wakil rakyat periode ini terdiri dari 7 fraksi, yaitu Fraksi Kebangkitan Bangsa, Fraksi PDI Perjuangan, Fraksi Golkar, Fraksi Gerindra, Fraksi PPP, Fraksi Demokrat-PAN dan Fraksi Hanura-Nasdem.

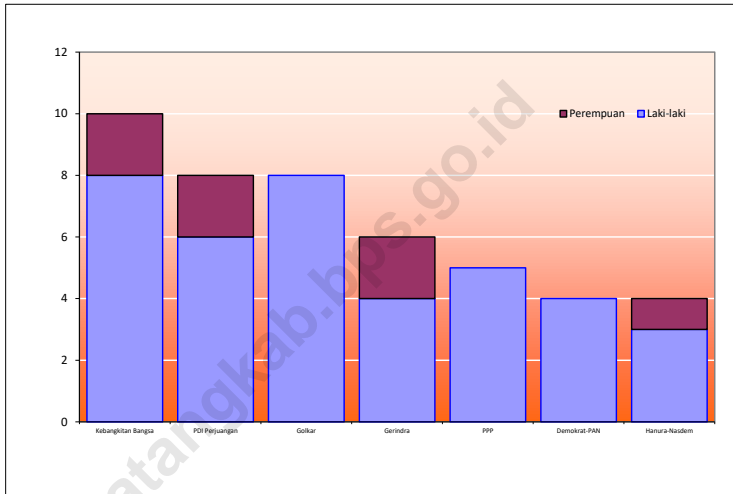
members, comprising 38 men and 7 women.

Organizationally, this period people's representative institution consists of 7 factions, namely the Kebangkitan Bangsa faction, PDI Perjuangan Faction, Golkar faction, Gerindra faction, PPP faction, Demokrat-PAN faction and Hanura-Nasdem faction.

<https://batangkab.bps.go.id>

Gambar 2.1
Figures

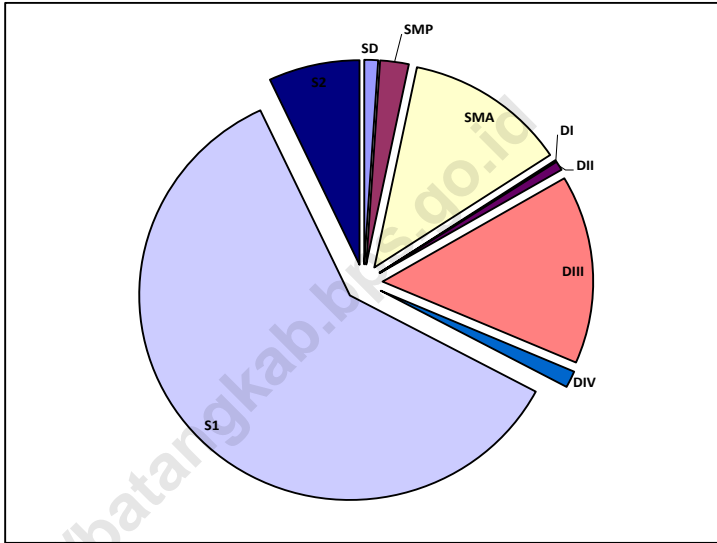
Banyaknya Anggota DPRD Kabupaten Batang Menurut Fraksi, 2022
Number of Members Regional Parliament of Batang by Fraction, 2022



Sumber : DPRD Kabupaten Batang
Source : Regional Parliament of Batang Regency

Gambar 2.2
Figures

**Persentase Pegawai Negeri Sipil Daerah Kabupaten
Batang Menurut Pendidikan, 2022**
*Percentage of Civil Servants Regional Government of
Batang Regency by Education, 2022*



Sumber : Badan Kepegawaian Daerah
Source : Regional Employment Office

2.1 WILAYAH ADMINISTRATIF ADMINISTRATIVE AREA

Tabel 2.1.1 Jumlah Desa/Kelurahan Menurut Kecamatan di Kabupaten Batang, 2022
Table 2.1.1 *Number of Villages/Kelurahan by Subdistrict in Batang Regency, 2022*

Kecamatan Subdistrict	Desa Villages	Kelurahan City	Jumlah Total
(1)	(2)	(3)	(4)
010 Wonotunggal	15	-	15
020 Bandar	17	-	17
030 Blado	18	-	18
040 Reban	19	-	19
050 Bawang	20	-	20
060 Tersono	20	-	20
070 Gringsing	15	-	15
080 Limpung	17	-	17
081 Banyuputih	11	-	11
090 Subah	17	-	17
091 Pecalungan	10	-	10
100 Tulis	17	-	17
101 Kandeman	13	-	13
110 Batang	12	9	21
120 Warungasem	18	-	18
Kabupaten Batang 2022	239	9	248
2021	239	9	248

Sumber : BPS Kabupaten Batang
Source : BPS-Statistics of Batang Regency

Tabel 2.1.2 **Ibukota Kecamatan dan Banyaknya Desa/Kel, Dusun, RT, RW Menurut Kecamatan di Kabupaten Batang, 2021**
The Central of Subdistrict and Number of Village, Hamlet, RT and RW by Subdistrict in Batang Regency, 2021

Kecamatan Subdistrict	Ibukota Central	Desa/Kel Village	Dusun Hamlet	RT RT	RW RW
(1)	(2)	(3)	(4)	(5)	(6)
010 Wonotunggal	Wonotunggal	15	83	196	54
020 Bandar	Bandar	17	69	352	72
030 Blado	Blado	18	73	236	69
040 Reban	Reban	19	52	255	74
050 Bawang	Bawang	20	74	355	106
060 Tersono	Tersono	20	57	263	73
070 Gringsing	Gringsing	15	63	312	84
080 Limpung	Limpung	17	71	231	67
081 Banyuputih	Banyuputih	11	42	175	47
090 Subah	Subah	17	60	294	75
091 Pecalungan	Pecalungan	10	41	183	49
100 Tulis	Kaliboyo	17	58	175	52
101 Kandeman	Kandeman	13	59	233	59
110 Batang	Batang	21	58	201	52
120 Warungasem	Warungasem	18	76	224	76
Kabupaten Batang	2021 2020	248 248	936 936	3 685 3 685	1 009 1 009

Sumber : BPS Kabupaten Batang
 Source : BPS-Statistics of Batang Regency

Tabel
Table 2.1.3

**Jumlah Perangkat Desa Menurut Kecamatan di
Kabupaten Batang, 2021**
*Number of Employes Village by Subdistrict in Batang
Regency, 2021*

Kecamatan Subdistrict	Kepala Desa	Sekretaris Desa	Kasi Pemerintahan	Kasi Kesra
(1)	(2)	(3)	(4)	(5)
010 Wonotunggal	15	15	14	14
020 Bandar	17	17	16	16
030 Blado	18	18	18	18
040 Reban	18	18	18	18
050 Bawang	20	20	19	19
060 Tersono	20	20	20	20
070 Gringsing	15	15	13	13
080 Limpung	17	17	16	16
081 Banyuputih	17	17	15	15
090 Subah	17	17	15	15
091 Pecalungan	12	12	11	11
100 Tulis	15	15	16	16
101 Kandeman	12	12	12	12
110 Batang	10	10	9	9
120 Warungasem	11	11	10	10
Kabupaten Batang 2021	234	234	222	222
2020	239	239	239	239

Lanjutan Tabel/Continued Table 2.1.3

Kecamatan Subdistrict	Kasi Pelayanan	Kasi Keuangan	Kasi Perencanaan	Kaur Umum dan TU	Kepala Dusun	
(1)	(6)	(7)	(8)	(9)	(10)	
010 Wonotunggal	14	14	15	15	73	
020 Bandar	17	16	16	17	63	
030 Blado	18	17	18	17	65	
040 Reban	18	19	18	19	49	
050 Bawang	20	19	19	19	67	
060 Tersono	20	20	20	20	57	
070 Gringsing	14	15	14	14	58	
080 Limpung	16	17	17	17	69	
081 Banyuputih	16	16	16	16	57	
090 Subah	16	15	15	16	53	
091 Pecalungan	12	11	11	11	42	
100 Tulis	16	17	17	18	68	
101 Kandeman	13	11	11	12	55	
110 Batang	10	9	9	10	40	
120 Warungasem	11	11	11	11	40	
Kabupaten Batang	2021	231	227	227	232	856
	2020	239	239	239	923	923

Sumber : Dinas Pemberdayaan Masyarakat dan Desa
Source : Service of Community and Village Empowerment

2.2 PEGAWAI SIPIL DAERAH REGIONAL CIVIL SERVANTS

Tabel 2.2.1 Jumlah Pegawai Negeri Sipil Daerah Kabupaten Batang Menurut Jabatan dan Jenis Kelamin, Desember 2022
Number of Regional Civil Servants of Batang Regency by Occupation and Sex, December 2022

Jabatan Occupation	Laki-laki Male	Perempuan Female	Jumlah Total
(1)	(2)	(3)	(4)
Fungsional Tertentu/ Specific Functional	1 351	2 437	3 788
Fungsional Umum/Staf/ General Functional	990	531	1 521
Struktural/ Structural			
•Eselon I/ 1st Echelon	0	-	-
•Eselon II/ 2nd Echelon	28	2	30
•Eselon III/ 3rd Echelon	102	38	140
•Eselon IV/ 4th Echelon	130	94	224
•Eselon V/ 5th Echelon	0	-	-
Kabupaten Batang	2022	3 102	5 703
	2021	3 255	6 066

Tabel
Table 2.2.2

Jumlah Pegawai Negeri Sipil Daerah Kabupaten Batang Menurut Tingkat Pendidikan dan Jenis Kelamin, Desember 2022
Number of Regional Civil Servants of Batang Regency by Educational Level and Sex, December 2022

<i>Tingkat Pendidikan</i> <i>Educational Level</i>	<i>Laki-laki</i> <i>Male</i>	<i>Perempuan</i> <i>Female</i>	<i>Jumlah</i> <i>Total</i>
(1)	(2)	(3)	(4)
Sampai dengan SD Up to Primary School	51	8	59
SMP/Sederajat General/Vocational Junior High School	115	9	124
SMA/Sederajat General/Vocational Senior High School	529	153	682
Diploma I, II/Akta I, II Diploma I, II/Akta I, II	54	34	88
Diploma III/Akta III/Sarjana Muda Diploma III/Akta III/Bachelor	188	719	907
Tingkat Sarjana/Doktor/Ph.D University Graduates	1 664	2 179	3 843
Kabupaten Batang	2022	2 601	3 102
	2021	2 811	3 255
		6 066	

Sumber : Badan Kepegawaian Daerah
Source : Regional Employment Office

Tabel 2.2.3
Table

Jumlah Pegawai Negeri Sipil Daerah Kabupaten Batang Menurut Tingkat Kepangkatan dan Jenis Kelamin, Desember 2022
Number of Regional Civil Servants of Batang Regency by Hierarchy and Sex, December 2022

<i>Tingkat Kepangkatan Hierarchy</i>	<i>Laki-laki Male</i>	<i>Perempuan Female</i>	<i>Jumlah Total</i>
(1)	(6)	(7)	(8)
1. I/A (Juru Muda)	-	-	-
2. I/B (Juru Muda Tingkat I)	1	-	1
3. I/C (Juru)	6	1	7
4. I/D (Juru Tingkat I)	72	6	78
Golongan I/ Range I	79	7	86
5. II/A (Pengatur Muda)	35	2	37
6. II/B (Pengatur Muda Tingkat I)	102	7	109
7. II/C (Pengatur)	216	122	338
8. II/D (Pengatur Tingkat I)	239	246	485
Golongan II/ Range II	592	377	969
9. III/A (Penata Muda)	329	427	756
10. III/B (Penata Muda Tingkat 1)	361	573	934
11. III/C (Penata)	267	530	797
12. III/D (Penata Tingkat I)	301	465	766
Golongan III/ Range III	1 258	1 995	3 253
13. IV/A (Pembina)	468	544	1.012
14. IV/B (Pembina Tingkat I)	158	163	321
15. IV/C (Pembina Utama Muda)	46	14	60
16. IV/D (Pembina Utama Madya)	-	1	1
17. IV/E (Pembina Utama)	-	1	1
Golongan IV/ Range IV	672	723	1 395
Kabupaten Batang	2022	2 601	3 102
	2021	2 811	3 255
			6 066

Tabel
Table 2.2.4

**Jumlah Pegawai Negeri Sipil Daerah Kabupaten Batang
Menurut Unit Kerja dan Pendidikan, Desember 2022
Number of Regional Civil Servants of Batang Regency by
Working Unit and Education, December 2022**

Unit Kerja Working Unit	Pendidikan/Education									Jumlah Total
	SD	SMP	SMA	D1	DII	DIII	DIV	S1	S2+	
(1)	(2)	(3)	(4)	(5)	(6)	(7)	(8)	(9)	(10)	(11)
Sekretariat Daerah	1	-	25	-	-	6	6	47	25	110
Sekretariat DPRD	1	1	8	-	-	2	-	13	4	29
Bapelitbang	-	-	1	-	-	1	-	19	6	27
Inspektorat	-	1	1	-	-	1	-	38	9	50
BKD	-	-	2	-	-	8	2	16	6	34
BPKPAD	1	2	15	-	-	5	3	34	11	71
DPMPPTSP	-	-	5	-	-	1	1	9	5	21
Disnaker	-	-	2	-	-	1	2	12	5	22
Disperpuska	-	-	9	-	1	7	1	11	3	32
Kesbangpol	-	-	3	-	-	1	-	13	4	21
RSUD Limpung	-	-	3	-	-	61	4	22	9	99
RSUD Batang	2	4	34	1	-	166	6	110	19	342
Satpol PP	2	1	17	-	1	6	-	16	4	47
BPBD	1	-	6	-	-	2	1	10	3	23
Disdikbud	8	42	210	-	78	32	7	2.551	137	3.065
Dinas Kesehatan	1	6	64	3	-	523	35	160	18	810
Dinas Perhubungan	3	-	21	-	2	10	-	4	4	44
Disparpora	1	2	6	-	-	2	1	13	4	29
DPU dan PR	15	18	54	-	-	8	3	27	4	129
Disperindagkop dan UKM	7	18	35	-	-	4	-	18	3	85
Disdukcapil	-	-	7	-	-	19	-	13	2	41
Dinas Sosial	1	1	3	1	-	2	1	7	4	20
Dislutkanak	-	4	16	-	-	10	2	14	7	53
Dispaperta	1	-	3	-	-	5	4	61	5	79

Lanjutan Tabel/Continued Table 2.2.4

Unit Kerja Working Unit	Pendidikan/Education									Jumlah Total
	SD	SMP	SMA	D1	DII	DIII	DIV	S1	S2+	
(1)	(2)	(3)	(4)	(5)	(6)	(7)	(8)	(9)	(10)	(11)
DLH	12	12	11	-	-	2	-	13	2	52
DPRKP	-	2	9	-	-	5	-	18	4	38
Diskominfo	-	2	4	-	-	2	-	13	6	27
DP3AP2KB	-	1	3	-	-	-	-	15	7	26
Disperdades	-	1	4	-	-	5	-	6	5	21
Kec. Wonotunggal	-	-	3	-	-	1	1	8	1	14
Kec. Bandar	-	1	13	-	-	1	-	2	1	18
Kec. Blado	1	2	1	-	-	-	-	8	1	13
Kec. Reban	-	-	9	-	-	-	1	4	2	16
Kec. Bawang	-	-	9	-	-	-	-	5	1	15
Kec. Tersono	-	-	7	-	-	1	-	4	1	13
Kec. Gringsing	-	-	7	-	-	-	-	4	2	13
Kec. Limpung	-	1	2	-	-	1	1	4	2	11
Kec. Subah	-	1	3	-	-	-	-	7	-	11
Kec. Tulis	-	-	3	-	-	-	-	10	2	15
Kec. Batang	-	1	26	-	-	5	2	34	2	70
Kec. Warungasem	-	-	5	-	-	-	-	6	2	13
Kec. Kandeman	-	-	5	-	-	1	1	4	1	12
Kec. Pecalungan	1	-	3	-	-	-	-	4	2	10
Kec. Banyuputih	-	-	5	-	1	-	-	5	1	12
Kabupaten Batang 2022	59	124	682	5	83	907	85	3 412	343	5 703
Kabupaten Batang 2021	64	133	757	7	44	904	80	3 652	424	6.066

Sumber : Badan Kepegawaian Daerah
Source : Regional Employment Office

Tabel
Table 2.2.5

**Jumlah Pegawai Negeri Sipil Daerah Kabupaten Batang
Menurut Unit Kerja dan Golongan, Desember 2022**
**Number of Regional Civil Servants of Batang Regency by
Working Unit and Group, December 2022**

Unit Kerja Working Unit	Golongan/Group				Jumlah Total
	I	II	III	IV	
(1)	(2)	(3)	(4)	(5)	(6)
Sekretariat Daerah	1	21	67	22	111
Sekretariat DPRD	1	8	17	3	29
Bapelitbang	-	2	20	5	27
Inspektorat	1	2	30	17	50
BKD	-	8	21	5	34
BPKPAD	1	13	45	12	71
DPMPPTSP	-	5	13	3	21
Disnaker	-	3	14	5	22
Disperpuska	-	5	24	3	32
Kesbangpol	-	3	16	2	21
RSUD Limpung	-	38	59	2	99
RSUD Batang	2	46	231	62	341
Satpol PP	2	24	15	6	47
BPBD	1	4	13	5	23
Disdikbud	12	220	1 752	1 081	3 065
Dinas Kesehatan	2	249	496	63	810
Dinas Perhubungan	3	26	11	4	44
Disparpora	2	9	14	4	29
DPU dan PR	19	66	40	4	129
Disperindagkop dan UKM	12	42	26	5	85
Disdukcapil	-	22	15	4	41
Dinas Sosial	1	6	10	3	20
Dislutkanak	2	24	20	7	53
Dispaperta	1	5	54	19	79

Lanjutan Tabel/*Continued Table 2.2.5*

Unit Kerja Working Unit	Golongan/Group				Jumlah Total	
	I	II	III	IV		
(1)	(2)	(3)	(4)	(5)	(6)	
DLH	18	17	12	5	52	
DPRKP	1	15	19	3	38	
Diskominfo	-	5	18	4	27	
DP3AP2KB	1	2	15	8	26	
Dispermades	-	4	13	4	21	
Kec. Wonotunggal	-	3	9	2	14	
Kec. Bandar	-	9	7	2	18	
Kec. Blado	1	3	8	1	13	
Kec. Reban	-	8	6	2	16	
Kec. Bawang	-	6	8	1	15	
Kec. Tersono	-	5	7	1	13	
Kec. Gringsing	-	5	7	1	13	
Kec. Limpung	1	2	6	2	11	
Kec. Subah	-	4	6	1	11	
Kec. Tulis	-	2	11	2	15	
Kec. Batang	-	17	50	3	70	
Kec. Warungasem	-	2	9	2	13	
Kec. Kandeman	-	3	8	1	12	
Kec. Pecalungan	1	3	4	2	10	
Kec. Banyuputih	-	3	7	2	12	
Kabupaten	2022	86	969	3 253	1 395	5 703
Batang	2021	114	1 074	3 285	1 593	6 066

Sumber : Badan Kepegawaian Daerah

Source : Regional Employment Office

Tabel
Table 2.2.6**Jumlah Pegawai Negeri Sipil Daerah Kabupaten Batang Menurut Unit Kerja dan Kelompok Umur, Desember 2022**
Number of Regional Civil Servants of Batang Regency by Working Unit and Age Group, December 2022

Unit Kerja Working Unit	Kelompok Umur/Age Group									Jumlah Total
	<20	21-25	26-30	31-35	36-40	41-45	46-50	51-55	55+	
(1)	(2)	(3)	(4)	(5)	(6)	(7)	(8)	(9)	(10)	(11)
Sekretariat Daerah	-	1	12	8	15	21	16	21	16	110
Sekretariat DPRD	-	-	1	3	2	5	7	8	3	29
Bapelitbang	-	1	3	1	4	7	7	1	3	27
Inspektorat	-	-	3	3	5	12	5	9	13	50
BKD	-	1	7	5	3	6	4	6	2	34
BPKPAD	-	-	3	3	11	16	15	15	8	71
DPMPPTSP	-	-	-	2	-	5	5	6	3	21
Disnaker	-	-	5	3	1	5	1	3	4	22
Disperpuska	-	-	2	2	3	5	9	5	6	32
Kesbangpol	-	1	1	1	1	2	4	7	4	21
RSUD Limpung	-	2	30	17	13	19	12	4	2	99
RSUD Batang	-	-	17	27	54	117	71	33	23	342
Satpol PP	-	2	2	4	5	7	6	11	10	47
BPBD	-	-	2	2	1	3	6	7	2	23
Disdikbud	-	-	114	179	438	427	344	628	935	3 065
Dinas Kesehatan	-	1	24	59	226	159	142	125	74	810
Dinas Perhubungan	-	3	3	2	2	11	6	10	7	44
Disparpora	-	-	4	1	2	2	6	11	3	29
DPU dan PR	-	-	8	6	8	14	26	36	31	129
Disperindagkop dan UKM	-	-	5	3	-	7	16	24	30	85
Disdukcapil	-	1	7	6	7	3	3	6	8	41
Dinas Sosial	-	-	2	2	2	3	3	4	4	20
Dislutkanak	-	3	8	6	5	12	4	12	3	53
Dispaperta	-	2	3	4	16	13	13	8	20	79

Lanjutan Tabel/Continued Table 2.2.6

Unit Kerja Working Unit	Kelompok Umur/Age Group									Jumlah Total
	<20	21-25	26-30	31-35	36-40	41-45	46-50	51-55	55+	
(1)	(2)	(3)	(4)	(5)	(6)	(7)	(8)	(9)	(10)	(11)
DLH	-	-	-	2	1	11	13	17	8	52
DPRKP	-	2	4	3	2	9	9	5	4	38
Diskominfo	-	-	4	-	2	4	6	8	3	27
DP3AP2KB	-	-	2	-	2	3	5	6	8	26
Dispermasdes	-	1	1	1	-	4	6	5	3	21
Kec. Wonotunggal	-	-	-	-	2	2	3	4	3	14
Kec. Bandar	-	-	-	-	3	-	3	8	4	18
Kec. Blado	-	-	-	-	-	2	1	6	4	13
Kec. Reban	-	-	-	-	-	2	4	8	2	16
Kec. Bawang	-	-	-	-	-	3	1	5	6	15
Kec. Tersono	-	-	-	-	-	1	3	5	4	13
Kec. Gringsing	-	-	-	-	2	-	4	2	5	13
Kec. Limpung	-	-	-	-	-	1	4	3	3	11
Kec. Subah	-	-	-	1	1	1	1	4	3	11
Kec. Tulis	-	-	-	-	-	-	1	9	5	15
Kec. Batang	-	-	1	2	7	10	18	20	12	70
Kec. Warungasem	-	-	-	-	4	-	1	6	2	13
Kec. Kandeman	-	-	-	1	-	1	1	5	4	12
Kec. Pecalungan	-	-	-	-	-	-	3	4	3	10
Kec. Banyuputih	-	-	-	-	1	-	4	6	1	12
Kabupaten 2022	-	21	278	359	851	935	822	1 136	1 301	5 703
Batang 2021	64	133	757	7	44	904	80	3 652	424	6 066

Sumber : Badan Kepegawaian Daerah
Source : Regional Employment Office

Tabel
Table 2.2.7

Jumlah Pegawai Negeri Sipil Daerah Kabupaten Batang Peserta Diklat/Kursus /Pelatihan dan Tugas Belajar melalui Badan Kepegawaian Daerah, 2022
Number of Regional Civil Servants of Batang Regency that Participants Training/Courses/Study by Regional Employment Office, 2022

	<i>Jenis Diklat/Kursus/Pelatihan/Tugas Belajar</i> <i>Kind of Training/Courses/Study</i>	<i>Jumlah Peserta</i> <i>Number of Attendance</i>
	(1)	(2)
1	Pelatihan dan Ujian Sertifikasi Keahlian Pengadaan Barang/Jasa Pemerintah	4
2	Pelatihan Management of Training (MOT)	2
3	Pelatihan Kepemimpinan Nasional Tingkat II	2
4	Pelatihan Kepemimpinan Pengawas	2
5	Pelatihan Dasar (Latsar) CPNS	66
6	Pelatihan Teknis Budaya Kerja	30
7	Diklat Standar Pelayanan Minimal (SPM) Angkatan III	6
8	Pelatihan Teknis Pengelolaan Kinerja Pegawai Aparatur Sipil Negara	1
9	Pelatihan Teknis Integratet Coastal Zone Management (ICZM)	2
10	Workshop dan Sosialisasi Penilaian Angka Kredit Jabatan Fungsional Analisis Kepegawaian	15
11	Diklat Pengelolaan Sumber Daya Manusia Kemetropolitan	2
12	Peningkatan Kompetensi Pengadaan Barang dan Jasa	50
	Jumlah/Total 2022	182
	2021	231

Sumber : Badan Kepegawaian Daerah

Source : Regional Employment Office

2.3 HASIL PEMILU ELECTION VOICE RESULT

Tabel 2.3.1 Jumlah Pemilih dan Pengguna Hak Pilih Pemilu Kepala Daerah 2017 Menurut Kecamatan di Kabupaten Batang
Table Number of Voters and User of Right to Election of Regional Head Election 2017 by Subdistrict in Batang Regency

Kecamatan Subdistrict	Pemilih Voters	Pengguna Hak Pilih/Voters and User Right		
		Suara Sah Valid Votes	Suara Tidak Sah Not Valid Votes	Jumlah Total
(1)	(2)	(3)	(4)	(5)
010 Wonotunggal	27 630	20 014	594	20 608
020 Bandar	53 324	35 842	1 192	37 034
030 Blado	34 071	23 936	852	24 788
040 Reban	30 523	22 908	551	23 459
050 Bawang	42 821	32 204	735	32 939
060 Tersono	32 165	23 850	438	24 288
070 Gringsing	50 457	32 956	904	33 860
080 Limpung	33 814	26 068	542	26 610
081 Banyuputih	28 020	20 336	473	20 809
090 Subah	41 565	30 789	913	31 702
091 Pecalungan	25 674	18 089	438	18 527
100 Tulis	28 671	20 130	790	20 920
101 Kandeman	38 067	26 234	1 019	27 253
110 Batang	96 056	70 222	3 335	73 557
120 Warungasem	38 463	29 364	800	30 164
Jumlah Total	601 321	432 942	13 576	446 518

Sumber : Komisi Pemilihan Umum Kabupaten Batang
Source : General Election Commissions of Batang Regency

Tabel
Table 2.3.2

Jumlah Pemilih dan Pengguna Hak Pilih Pemilu Kepala Daerah 2017 Menurut Kecamatan di Kabupaten Batang
Number of Voters and User of Right to Election of Regional Head Election 2017 by Subdistrict in Batang Regency

Kecamatan Subdistrict	Pasangan Calon/ Candidate Pair				Jumlah
	I	II	III	IV	
(1)	(2)	(3)	(4)	(5)	(6)
010 Wonotunggal	9 364	7 785	2 541	324	20 014
020 Bandar	19 228	12 096	2 203	2 315	35 842
030 Blado	15 717	5 582	2 138	499	23 936
040 Reban	14 819	6 380	1 541	168	22 908
050 Bawang	20 485	8 507	3 022	190	32 204
060 Tersono	13 214	6 270	4 203	163	23 850
070 Gringsing	18 205	10 451	3 872	428	32 956
080 Limpung	16 917	4 212	4 774	165	26 068
081 Banyuputih	14 736	3 196	2 201	203	20 336
090 Subah	16 771	6 324	7 393	301	30 789
091 Pecalungan	11 495	4 117	2 306	171	18 089
100 Tulis	11 889	5 972	1 716	553	20 130
101 Kandeman	14 598	9 671	1 577	388	26 234
110 Batang	33 943	20 863	13 920	1 496	70 222
120 Warungasem	13 800	5 499	9 825	240	29 364
Jumlah Total	245 181	116 925	63 232	7 604	432 942

Keterangan / Note :

Pasangan Calon Bupati dan Wakil Bupati/ Candidate Pair Regent and Vice Regent:

I H Wihaji, S Ag, M Pd dan Suyono, S IP, M Si

II dr Lafran Pancaputranto, Sp OG (K) dan H Nurhaji Slamet Urip

III AS Burhan, S Ag dan Acara Ariani, S Psi

IV Akhmad Faizin, ST dan Erna Yuniwati

Sumber : Komisi Pemilihan Umum Kabupaten Batang

Source : General Election Commissions of Batang Regency

Tabel
Table 2.3.3

Jumlah Pemilih dan Pengguna Hak Pilih Pemilu Kepala Daerah 2018 Menurut Kecamatan di Kabupaten Batang
Number of Voters and User of Right to Election of Regional Head Election 2018 by Subdistrict in Batang Regency

Kecamatan Subdistrict	Pemilih Voters	Pengguna Hak Pilih/Voters and User Right		
		Suara Sah Valid Votes	Suara Tidak Sah Not Valid Votes	Jumlah Total
(1)	(2)	(3)	(4)	(5)
010 Wonotunggal	27 647	15 385	897	16 282
020 Bandar	52 521	28 192	1 475	29 667
030 Blado	33 694	19 612	1 578	21 190
040 Reban	30 152	19 257	1 291	20 548
050 Bawang	42 809	25 879	1 936	27 815
060 Tersono	31 577	19 736	776	20 512
070 Gringsing	47 451	28 572	1 042	29 614
080 Limpung	33 319	21 593	849	22 442
081 Banyuputih	27 412	16 776	679	17 455
090 Subah	40 846	26 290	1 195	27 485
091 Pecalungan	24 662	15 182	929	16 111
100 Tulis	28 563	16 803	835	17 638
101 Kandeman	37 318	20 474	1 429	21 903
110 Batang	93 398	56 837	3 968	60 805
120 Warungasem	38 197	22 851	1 740	24 591
Jumlah Total	589 566	353 439	20 619	374 058

Sumber : Komisi Pemilihan Umum Kabupaten Batang
Source : General Election Commissions of Batang Regency

Tabel
Table 2.3.4

Hasil Perolehan Suara Pemilu Kepala Daerah 2018
Menurut Kecamatan di Kabupaten Batang
Number of Election of Regional Head Election Results 2018
by Subdistrict in Batang Regency

Kecamatan Subdistrict	Pasangan Calon/ Candidate Pair		Jumlah Total
	I	II	
(1)	(2)	(3)	(4)
010 Wonotunggal	9 076	6 309	16 282
020 Bandar	18 195	9 997	29 667
030 Blado	12 625	6 987	21 190
040 Reban	12 281	6 976	20 548
050 Bawang	17 834	8 045	27 815
060 Tersono	10 900	8 836	20 512
070 Gringsing	18 436	10 136	29 614
080 Limpung	14 107	7 486	22 442
081 Banyuputih	11 650	5 126	17 455
090 Subah	17 840	8 450	27 485
091 Pecalungan	9 745	5 437	16 111
100 Tulis	10 551	6 252	17 638
101 Kandeman	12 470	8 004	21 903
110 Batang	35 675	21 162	60 805
120 Warungasem	13 024	9 827	24 591
Jumlah Total	224 409	129 030	374 058

Keterangan / Note :

Pasangan Calon Gubernur dan Wakil Gubernur

Candidate Pair Governor and Vice Governor:

I H Ganjar Pranowo, SH, M IP dan H Taj Yasin

II H Sudirman Said dan Hj Ida Fauziyah

Sumber : Komisi Pemilihan Umum Kabupaten Batang

Source : General Election Commissions of Batang Regency

Tabel
Table 2.3.5

**Jumlah Pemilih dan Pengguna Hak Pilih Pada Pemilu
Presiden 2019 di Kabupaten Batang**
**Number of Voters and User Right Select of Presidential
Council in the 2019 Election by Subdistrict in Batang
Regency**

Kecamatan Subdistrict	Jumlah Pemilih			Jumlah Pengguna Hak Pilih		
	Laki-laki Male	Perempuan Female	Jumlah Total	Laki-laki Male	Perempuan Female	Jumlah Total
(1)	(2)	(3)	(4)	(5)	(6)	(7)
010 Wonotunggal	14 050	14 029	28 079	11 186	11 891	23 077
020 Bandar	27 568	27 186	54 754	20 696	22 585	43 281
030 Blado	17 478	17 081	34 559	13 582	14 638	28 220
040 Reban	15 226	15 377	30 603	12 217	13 318	25 535
050 Bawang	22 249	21 681	43 930	17 764	18 184	35 948
060 Tersono	15 900	15 993	31 893	12 972	13 636	26 608
070 Gringsing	24 804	24 952	49 756	19 062	19 363	38 425
080 Limpung	16 749	17 121	33 870	14 025	14 831	28 856
081 Banyuputih	13 944	14 185	28 129	11 438	12 062	23 500
090 Subah	20 675	21 049	41 724	16 996	18 116	35 112
091 Pecalungan	12 887	12 959	25 846	9 269	10 990	20 259
100 Tulis	14 335	14 860	29 195	11 589	12 740	24 329
101 Kandeman	19 281	19 269	38 550	15 345	16 925	32 270
110 Batang	47 905	48 331	96 236	39 243	42 798	82 041
120 Warungasem	19 786	19 380	39 166	16 038	16 967	33 005
Jumlah Total	302 837	303 453	606 290	241 422	259 044	500 466

Sumber : Komisi Pemilihan Umum Kabupaten Batang
Source : General Election Commissions of Batang Regency

Tabel
Table 2.3.6**Jumlah Perolehan Suara Pasangan Calon Presiden Pada
Pemilu Presiden 2019 di Kabupaten Batang
Number of Presidential Candidate Election Voice Result in
the 2019 Election in Batang Regency**

Kecamatan Subdistrict	Jumlah Perolehan Suara Pasangan Calon Number of Votes for Candidate Pairs		Jumlah Total
	(01) Ir. H. Joko Widodo Prof. Dr. KH. Ma'ruf Amin	(02) H. Prabowo Subianto H. Sandiaga Salahudin Uno	
(1)	(2)	(3)	(4)
010 Wonotunggal	18 093	4 237	22 330
020 Bandar	35 044	6 577	41 621
030 Blado	22 371	4 522	26 893
040 Reban	20 320	4 335	24 655
050 Bawang	28 789	5 577	34 366
060 Tersono	19 241	6 603	25 844
070 Gringsing	30 817	6 926	37 743
080 Limpung	22 973	5 269	28 242
081 Banyuputih	19 894	3 127	23 021
090 Subah	29 268	5 153	34 421
091 Pecalungan	16 279	3 247	19 526
100 Tulis	19 121	4 450	23 571
101 Kandeman	26 696	4 818	31 514
110 Batang	59 836	21 901	81 737
120 Warungasem	27 037	5 245	32 282
Jumlah Total	395 779	91 996	487 775

Sumber : Komisi Pemilihan Umum Kabupaten Batang
Source : General Election Commissions of Batang Regency

Tabel
Table 2.3.7

**Hasil Penghitungan Suara Pemilu 2019 Menurut Daerah
Pemilihan dan Partai di Kabupaten Batang**
**Number of Legislative Voice Result in the 2019 Election by
Local Council and Parties in Batang Regency**

	Nama Partai Parties	Daerah Pemilihan/Local Council					Jumlah
		Batang 1	Batang 2	Batang 3	Batang 4	Batang 5	
	(1)	(2)	(3)	(4)	(5)	(6)	(7)
1	PKB	15 322	17 861	18 651	15 565	20 700	88 099
2	Gerindra	6 681	12 567	8 039	7 611	6 730	41 628
3	PDIP	16 835	15 678	26 176	12 164	14 034	84 887
4	Golkar	10 899	17 855	16 474	14 893	15 518	75 639
5	Nasdem	2 367	3 401	7 051	2 804	7 577	23 200
6	Garuda	-	-	-	-	-	-
7	Berkarya	1 114	655	769	542	400	3 480
8	PKS	9 004	3 771	3 812	3 599	4 902	25 088
9	Perindo	1 098	4 778	3 953	1 726	367	11 922
10	PPP	2 241	8 918	16 982	14 557	12 303	55 001
11	PSI	104	445	82	79	82	792
12	PAN	2 870	323	7 083	5 610	256	16 142
13	Hanura	5 694	6 137	110	102	1 394	13 437
14	Demokrat	3 211	11 516	484	3 440	6 572	25 223
15	PBB	72	64	55	43	278	512
16	PKPI	-	-	-	-	-	-
	Jumlah Total	77 512	103 969	109 721	82 735	91 113	465 050

Sumber : Komisi Pemilihan Umum Kabupaten Batang
Source : General Election Commissions of Batang Regency

Tabel
Table 2.3.8**Hasil Penghitungan Suara Pemilu 2019 Menurut Daerah
Pemilihan dan Partai di Kabupaten Batang
Number of Legislative Voice Result in the 2019 Election by
Local Council and Parties in Batang Regency**

	Calon Anggota DPD Prospective Members of DPD	Wonotunggal	Bandar	Blado	Reban	Bawang
	(1)	(2)	(3)	(4)	(5)	(6)
1	Abdul Kholik, SH., M.Si.	1 741	3 708	2 624	1 304	1 770
2	Agus Mujayanto	312	667	349	294	357
3	Dr. H. Bambang Sadono, SH., MH.	854	2 180	1 285	928	1 489
4	Ir. H. Bambang Sutrisno, MM.	1 460	2 687	1 709	1 686	2 175
5	Budi Yuwono, SH.	507	1 099	671	539	648
6	Casytha A. Kathmandu, SE.	775	1 284	839	915	901
7	Dr. H. Darwito, SE., MM.	1 042	2 305	1 428	1 361	1 516
8	Denty Eka Widi Pratiwi, SE., MH.	2 025	4 083	2 749	2 517	2 834
9	G.K.R. Ayu Koes Indriyah	638	1 252	815	684	734
10	Isnand Ahmad Juhardani, S.P.	297	653	417	888	446
11	Drs. H. Jamun, M.Pd.I	422	886	424	363	411
12	Drs. Joko J. Prihatmoko, M.Si.	106	231	141	124	137
13	Kholison, SH.	481	1 627	460	1 544	4 516
14	Drs. M. Abdul Rohim	498	881	646	574	693
15	H. Muh Mahsun, S.IP.	163	377	265	212	277
16	Drs. H. Muhtar Lutfi, MM	173	337	198	196	246
17	Mujiburrohman, S.S.	1 611	2 050	1 433	1 436	1 234
18	Dr. KH. Muqoddam Cholil, MA.	146	410	220	214	285
19	H. Naibul Umam Eko Sakti, S.Ag., M.Si.	295	257	111	214	324
20	Solehin, S.Pd, MM.	206	392	277	332	325

Sumber : Komisi Pemilihan Umum Kabupaten Batang

Source : General Election Commissions of Batang Regency

Lanjutan Tabel/*Continued Table 2.3.8*

	Calon Anggota DPD Prospective Members of DPD	Tersono	Gringsing	Limpung	Banyuputih	Subah
	(1)	(2)	(3)	(4)	(5)	(6)
1	Abdul Kholik, SH., M.Si.	1 353	3 069	1 847	1 506	2 483
2	Agus Mujayanto	299	638	369	312	515
3	Dr. H. Bambang Sadono, SH., MH.	999	2 960	1 295	1 018	1 733
4	Ir. H. Bambang Sutrisno, MM.	1 495	2 630	1 784	1 280	2 612
5	Budi Yuwono, SH.	487	923	662	542	915
6	Casytha A. Kathmandu, SE.	815	1 689	879	932	1 577
7	Dr. H. Darwito, SE., MM.	947	2 236	1 184	1 069	1 508
8	Denty Eka Widi Pratiwi, SE., MH.	2 058	4 325	2 743	2 560	4 173
9	G.K.R. Ayu Koes Indriyah	529	1 532	825	824	1 395
10	Isnani Ahmad Juhardani, S.P.	330	652	1 053	383	536
11	Drs. H. Jamun, M.Pd.I	245	728	475	345	837
12	Drs. Joko J. Prihatmoko, M.Si.	133	270	150	155	207
13	Kholison, SH.	4 329	1 013	1 597	2 258	1 140
14	Drs. M. Abdul Rohim	390	1 012	637	496	1 100
15	H. Muh Mahsun, S.IP.	190	341	305	177	282
16	Drs. H. Muhtar Lutfi, MM	146	299	238	213	302
17	Mujiburrohman, S.S.	534	1 212	1 863	715	1 409
18	Dr. KH. Muqoddam Cholil, MA.	227	431	325	178	325
19	H. Naibul Umam Eko Sakti, S.Ag., M.Si.	2 240	571	639	215	164
20	Solehin, S.Pd, MM.	222	584	268	175	287

Sumber : Komisi Pemilihan Umum Kabupaten Batang

Source : General Election Commissions of Batang Regency

Lanjutan Tabel/Continued Table 2.3.8

Calon Anggota DPD Prospective Members of DPD		Pecalungan	Tulis	Kandeman	Batang	Warungasem
(1)	(2)	(3)	(4)	(5)	(6)	(6)
1	Abdul Kholik, SH., M.Si.	1 564	1 268	1 916	4 221	2 512
2	Agus Mujayanto	253	382	452	1 258	380
3	Dr. H. Bambang Sadono, SH., MH.	873	1 279	1 472	4 525	1 111
4	Ir. H. Bambang Sutrisno, MM.	1 184	1 681	2 060	6 003	1 837
5	Budi Yuwono, SH.	490	630	860	2 249	636
6	Casytha A. Kathmandu, SE.	712	1 036	1 524	4 426	955
7	Dr. H. Darwito, SE., MM.	997	1 017	1 365	3 120	1 168
8	Denty Eka Widi Pratiwi, SE., MH.	2 260	2 628	2 912	7 003	2 534
9	G.K.R. Ayu Koes Indriyah	625	937	876	3 047	988
10	Isnani Ahmad Juhardani, S.P.	276	353	395	1 194	453
11	Drs. H. Jamun, M.Pd.I	397	378	597	1 766	580
12	Drs. Joko J. Prihatmoko, M.Si.	110	110	179	653	118
13	Kholison, SH.	582	170	662	1 728	2 231
14	Drs. M. Abdul Rohim	501	714	981	2 336	720
15	H. Muh Mahsun, S.IP.	184	280	263	667	223
16	Drs. H. Muhtar Lutfi, MM	167	172	333	897	243
17	Mujiburrohman, S.S.	1 153	981	1 071	2 175	3 778
18	Dr. KH. Muqoddam Cholil, MA.	174	196	285	1 809	289
19	H. Naibul Umam Eko Sakti, S.Ag., M.Si.	390	82	227	1 435	181
20	Solehin, S.Pd, MM.	183	211	272	777	287

Sumber : Komisi Pemilihan Umum Kabupaten Batang
Source : General Election Commissions of Batang Regency

Tabel
Table 2.3.9

**Hasil Perolehan Suara Pemilu 2019 untuk DPRD
Kabupaten, Propinsi dan DPR-RI Menurut Partai di
Kabupaten Batang**
*Number of Legislative Election Voice Result in the 2019
Election for Local Council in Regency, Province and National
Level by Parties in Batang Regency*

	<i>Nama Partai Parties</i>	<i>DPRD Kabupaten Local Council in Regency Level</i>	<i>DPRD Propinsi Local Council in Province Level</i>	<i>DPR-RI House of Representative</i>
	(1)	(2)	(3)	(4)
1	PKB	88 099	81 526	81 339
2	Gerindra	41 628	29 844	25 785
3	PDIP	84 887	75 258	86 144
4	Golkar	75 639	60 210	128 651
5	Nasdem	23 200	30 022	13 179
6	Garuda	-	989	796
7	Berkarya	3 480	6 753	6 506
8	PKS	25 088	16 126	13 462
9	Perindo	11 922	6 352	7 533
10	PPP	55 001	30 744	26 361
11	PSI	792	1 316	2 871
12	PAN	16 142	11 265	11 678
13	Hanura	13 437	3 112	2 974
14	Demokrat	25 223	20 209	14 581
15	PBB	512	772	719
16	PKPI	-	219	353
	Jumlah Total	465 050	374 717	422 932

*Sumber : Komisi Pemilihan Umum Kabupaten Batang
Source : General Election Commissions of Batang Regency*

Tabel
Table 2.3.10

Hasil Perolehan Suara dan Kursi Pemilu 2019 untuk DPRD Kabupaten di Kabupaten Batang
Number of Legislative Election Voice and Seats Result in the 2019 Election for Local Council Regency in Batang Regency

<i>Nama Partai</i> <i>Parties</i>		<i>Perolehan Suara</i> <i>Voice Result</i>	<i>Perolehan Kursi</i> <i>Seats Result</i>
(1)	(2)	(3)	
1	PKB	88 099	10
2	Gerindra	41 628	5
3	PDIP	84 887	8
4	Golkar	75 639	8
5	Nasdem	23 200	2
6	Garuda	-	-
7	Berkarya	3 480	-
8	PKS	25 088	1
9	Perindo	11 922	-
10	PPP	55 001	5
11	PSI	792	-
12	PAN	16 142	2
13	Hanura	13 437	2
14	Demokrat	25 223	2
15	PBB	512	-
16	PKPI	-	-
Jumlah Total		465 050	45

Sumber : Komisi Pemilihan Umum Kabupaten Batang
Source : General Election Commissions of Batang Regency

Tabel 2.3.11
Table

**Jumlah Pemilih dan Pengguna Hak Pilih Pemilu 2019
Menurut Kecamatan di Kabupaten Batang
Number of Voters and User Right Select in the 2019 Election
by Subdistrict in Batang Regency**

Kecamatan Subdistrict	Pemilih Voters	Pengguna Hak Pilih/Voters and User Right		
		Suara Sah Valid Votes	Suara Tidak Sah Not Valid Votes	Jumlah Total
(1)	(2)	(3)	(4)	(5)
010 Wonotunggal	28 079	22 330	864	23 194
020 Bandar	54 754	41 621	2 035	43 656
030 Blado	34 559	26 893	1 504	28 397
040 Reban	30 603	24 655	982	25 637
050 Bawang	43 930	34 366	1 775	36 141
060 Tersono	31 893	25 844	919	26 763
070 Gringsing	49 756	37 743	1 106	38 849
080 Limpung	33 870	28 242	804	29 046
081 Banyuputih	28 129	23 021	683	23 704
090 Subah	41 724	34 421	1 025	35 446
091 Pecalungan	25 846	19 526	796	20 322
100 Tulis	29 195	23 580	917	24 497
101 Kandeman	38 550	31 514	1 458	32 972
110 Batang	96 236	81 737	2 491	84 228
120 Warungasem	39 166	32 282	1 060	33 342
Jumlah Total	606 290	487 775	18 419	506 194

Keterangan / Note : pemilihan presiden dan wakil presiden

Sumber : Komisi Pemilihan Umum Kabupaten Batang

Source : General Election Commissions of Batang Regency

Tabel 2.3.12
Table

**Jumlah Pelanggaran pada Pelaksanaan Pemilu 2019
Menurut Jenis Pelanggaran dan Kecamatan di Kabupaten
Batang**
*Number of Violations in the 2019 Election by Type of
Violation by Type Violation and Subdistrict in Batang
Regency by Subdistrict in Batang Regency*

Kecamatan Subdistrict	Jenis Pelanggaran/ Type Violation				Jumlah Total
	Administratif Administrative	Pidana Pemilu Election Criminal	Kode Etik Pemilu Code of Ethics		
(1)	(2)	(3)	(4)	(5)	
010 Wonotunggal	2	1	-	3	
020 Bandar	-	-	-	-	
030 Blado	1	-	-	1	
040 Reban	-	1	-	1	
050 Bawang	-	-	-	-	
060 Tersono	-	-	-	-	
070 Gringsing	-	-	-	-	
080 Limpung	1	-	-	1	
081 Banyuputih	-	1	-	1	
090 Subah	-	-	-	-	
091 Pecalungan	1	-	-	1	
100 Tulis	-	-	1	1	
101 Kandeman	-	-	-	-	
110 Batang	1	-	-	1	
120 Warungasem	-	-	-	-	
Jumlah Total	6	3	1	10	

Sumber : Badan Pengawas Pemilu Kabupaten Batang
Source : Election Supervisory Agency of Batang Regency

2.4 DEWAN PERWAKILAN RAKYAT DAERAH REGIONAL PARLIAMENT

Tabel 2.4.1 Banyaknya Anggota DPRD Kabupaten Batang Menurut Fraksi dan Jenis Kelamin, 2022
Number of Members Regional Parliament of Batang Regency by Fraction and Sex, 2022

Fraksi Fraction	Laki-laki Male	Perempuan Female	Jumlah Total
(1)	(2)	(3)	(4)
1. Kebangkitan Bangsa	8	2	10
2. PDI Perjuangan	6	2	8
3. Golkar	8	-	8
4. Gerindra	4	2	6
5. PPP	5	-	5
6. Demokrat-PAN	4	-	4
7. Hanura-Nasdem	3	1	4
Jumlah Total	38	7	45

Keterangan / Note :

Fraksi Demokrat-PAN terdiri dari Partai Demokrat dan PAN

Fraksi Hanura-Nasdem terdiri dari Partai Hanura dan Nasdem

Data per Januari 2023

Sumber : DPRD Kabupaten Batang

Source : Regional Parliament of Batang Regency

Tabel
Table 2.4.2**Banyaknya Anggota DPRD Kabupaten Batang Menurut
Komisi dan Jenis Kelamin, 2022**
**Number of Members Regional Parliament of Batang
Regency by Commition and Sex, 2022**

<i>Komisi Commition</i>	<i>Laki-laki Male</i>	<i>Perempuan Female</i>	<i>Jumlah Total</i>
(1)	(2)	(3)	(4)
Komisi A (Bidang Pemerintahan)	10	1	11
Komisi B (Bidang Ekonomi dan Kesejahteraan Rakyat)	8	4	12
Komisi C (Bidang Keuangan)	11	-	11
Komisi D (Bidang Pembangunan)	9	2	11
Jumlah Total	38	7	45

*Data per Januari 2023**Sumber : DPRD Kabupaten Batang**Source : Regional Parliament of Batang Regency*

Tabel
Table 2.4.3

Banyaknya Anggota DPRD Kabupaten Batang Menurut Fraksi, Pimpinan dan Komisi, 2022
Number of Members Regional Parliament of Batang Regency by Fraction, Leader and Comission, 2022

<i>Pimpinan Dewan dan Komisi</i> <i>Parliament Leader and Comission</i>	<i>Fraksi/Fraction</i>			
	<i>F KEBANGKITAN BANGSA</i>	<i>F PDIP</i>	<i>F GOLKAR</i>	<i>F GERINDRA</i>
(1)	(2)	(3)	(4)	(5)
Pimpinan	2	1	1	-
Komisi A (Bidang Pemerintahan)	3	2	1	1
Komisi B (Bidang Ekonomi dan Kesejahteraan Rakyat)	1	3	2	2
Komisi C (Bidang Keuangan)	2	1	3	1
Komisi D (Bidang Pembangunan)	2	1	1	2
Jumlah Total	10	8	8	6

Data per Januari 2023

Sumber : DPRD Kabupaten Batang
Source : Regional Parliament of Batang Regency

Lanjutan Tabel/Continued Table 2.4.3

<i>Pimpinan Dewan dan Komisi Parliament Leader and Comission</i>	<i>Fraksi/Fraction</i>			JUMLAH
	<i>F PPP</i>	<i>F DEMOKRAT-PAN</i>	<i>F HANURA- NASDEM</i>	
(1)	(2)	(3)	(4)	(5)
Pimpinan	-	-	-	4
Komisi A (Bidang Pemerintahan)	1	1	1	10
Komisi B (Bidang Ekonomi dan Kesejahteraan Rakyat)	1	1	1	11
Komisi C (Bidang Keuangan)	1	1	1	10
Komisi D (Bidang Pembangunan)	2	1	1	10
Jumlah Total	5	4	4	45

03

PENDUDUK DAN KETENAGAKERJAAN POPULATION AND EMPLOYMENT

Jumlah penduduk tahun 2022
mencapai 817.100 jiwa.

Laki-laki
412.365 jiwa



Perempuan
404.735 jiwa



Rasio jenis
kelamin
penduduk
Kab. Batang
tahun 2022

101,88

Kecamatan Batang
merupakan Kecamatan
Terpadat di Kabupaten
Batang



PENJELASAN TEKNIS

TECHNICAL NOTES

1. Sumber utama data kependudukan adalah sensus penduduk yang dilaksanakan setiap sepuluh tahun sekali. Sensus penduduk telah dilaksanakan sebanyak tujuh kali sejak Indonesia merdeka, yaitu tahun 1961, 1971, 1980, 1990, 2000, 2010, dan 2020.
2. Penduduk Indonesia adalah semua orang yang berdomisili di wilayah teritorial Indonesia selama 6 bulan atau lebih dan atau mereka yang berdomisili kurang dari 6 bulan tetapi bertujuan menetap.
3. Laju pertumbuhan penduduk adalah angka yang menunjukkan persentase penambahan penduduk dalam jangka waktu tertentu.
4. Kepadatan penduduk adalah rasio banyaknya penduduk per kilometer.
5. Rasio jenis kelamin adalah perbandingan antara penduduk laki-laki dan penduduk perempuan pada suatu wilayah dan waktu tertentu. Biasanya dinyatakan dengan banyaknya penduduk laki-laki untuk 100 penduduk perempuan.
6. Rumah tangga adalah seseorang atau sekelompok orang yang mendiami sebagian atau seluruh

1. *The main source of demographic data is population census, which is conducted every ten years. Population Census has been conducted seven times since Indonesia's independence: 1961, 1971, 1980, 1990, 2000, 2010 and 2020.*
2. *The population of Indonesia are all residents of the entire territory of Indonesia who have stayed for six months or longer, and those who intended to stay more than six months even though their length of stay is less than six months.*
3. *The growth rate of population is the number that show percentage of population growth within a specified period.*
4. *Population density is ratio of population per square kilometer.*
5. *Sex ratio is the ratio of males population to females population in a given area and time, usually expressed as the number of males for every 100 females.*
6. *Household is an individual or group of people living in a physical/census building unit or part of it and usually commit on a common provision for food and other essentials of living. Common provision for food means one organising daily needs for all of household members.*

bangunan fisik/sensus dan biasanya tinggal bersama serta pengelolaan makan dari satu dapur. Yang dimaksud makan dari satu dapur adalah jika pengurusan kebutuhan sehari-harinya dikelola bersama-sama menjadi satu.

7. Lapangan usaha adalah bidang kegiatan dari pekerjaan/tempat bekerja di mana seseorang bekerja. Klasifikasi lapangan usaha mengikuti Klasifikasi Baku Lapangan Usaha Indonesia (KBLI) dalam 1 digit.

7. *Industry is field of a person's activity or establishment. The classification of industries follows the Indonesia Standard Industrial Classification (KBLI) in one digit.*

ULASAN

DESCRIPTION

1. Kependudukan

Penduduk Kabupaten Batang pada tahun 2022 mencapai 817.100 jiwa dengan komposisi 412.365 jiwa penduduk laki-laki dan 404.735 jiwa penduduk perempuan. Laju pertumbuhan penduduk di tahun 2022 sebesar 0,82 persen.

Kepadatan penduduk di Kabupaten Batang tahun 2022 mencapai 1.036 jiwa/km². Kepadatan penduduk di 15 kecamatan cukup beragam dengan kepadatan penduduk tertinggi terletak di Kecamatan Batang dengan kepadatan sejumlah 3.964 jiwa/km² dan terendah di Kecamatan Blado sejumlah 591 jiwa/km².

2. Keluarga Berencana (KB)

Banyaknya akseptor baru KB tahun 2022 sebanyak 26.215 peserta. Dengan pasangan usia subur mencapai 135.041 pasangan. Peserta KB aktif pada tahun 2022 mencapai 90.760. KB suntik dan pil masih menjadi alat KB terbanyak dipakai oleh peserta KB.

3. Ketenagakerjaan

Berdasarkan data Sakernas tahun 2022, jumlah angkatan kerja di Kabupaten Batang mencapai 456.305 orang dengan tingkat pengangguran mencapai 6,64 persen.

Menurut data tahun 2022 dari Dinas Ketenagakerjaan, jumlah pencari kerja terdaftar pada tahun 2022 mencapai 6.453 orang. Jumlah tersebut meliputi pencari kerja laki-laki sebanyak 3.227

1. Population

The population of Batang Regency in 2022 reached 817,100 people with a composition of 412,365 male residents and 404,735 female residents. The rate of population growth in 2021 was 0.82 percent.

Population density in Batang Regency in 2022 reached 1,036 people / km². Population density in 15 sub-districts is quite diverse with the highest population density located in Batang sub-district with a density of 3,964 people / km² and the lowest in Blado Subdistrict of 591 people / km².

2. Family Planning

The number of new KB acceptors in 2022 was 26,215 participants. With fertile age couples reaching 135,041 couples. Active family planning participants in 2022 will reach 90,760. KB injections and pills are still the most contraceptive used by family planning participants.

3. Employment

Based on Sakernas data in 2022, the total workforce in Batang District reached 456,305 people with the unemployment rate reaching 6.64 percent.

According to data 2022 from Service of Manpower, the number of registered job seekers in 2022 reaches 6,453 people. The number includes male job seekers as much as 3,227 people and female job seekers of 3,226 people. In Batang

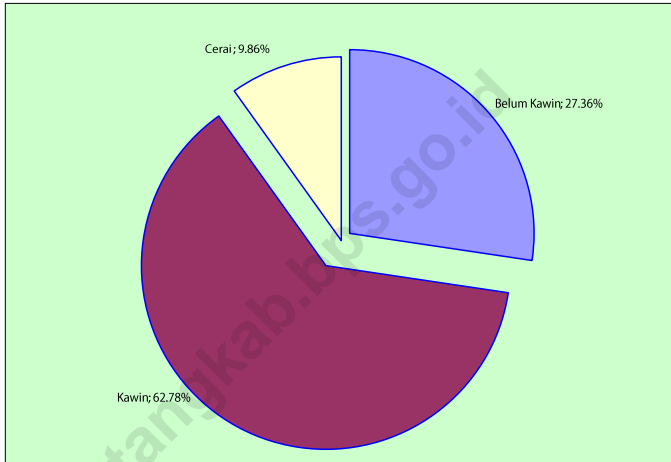
orang dan pencari kerja perempuan sebanyak 3.226 orang. Di Kabupaten Batang, lowongan kerja yang tersedia tahun 2022 sebesar 3.401 orang.

Regency, the available vacancies in 2022 are 3,401 people.

<https://batangkab.bps.go.id>

Gambar 3.1
Figures

Persentase Penduduk Berumur 10 Tahun ke Atas Menurut Status Perkawinan di Kabupaten Batang, 2022
Percentage of Population Aged 10 Years and Over by Marital Status in Batang Regency, 2022

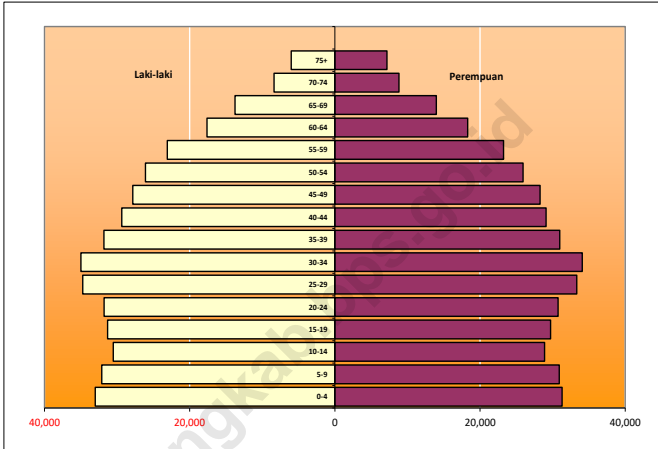


Sumber : Survei Sosial Ekonomi Nasional, BPS Kabupaten Batang

Source : Survey of National Social Economic, BPS-Statistics of Batang Regency

Gambar 3.2
Figures

Piramida Penduduk Kabupaten Batang, 2022
The Population Pyramid of Batang Regency, 2022



Sumber : Proyeksi Interim Sensus Penduduk 2020
Source : Interim Projection Population Census 2020

3.1 PENDUDUK POPULATION

Tabel 3.1.1 Jumlah Penduduk, Laju Pertumbuhan, Persentase Penduduk, Kepadatan, dan Rasio Jenis Kelamin Penduduk Menurut Kecamatan di Kabupaten Batang, 2022
Population, Growth Rate, Population Percentage, Density, and Population Sex Ratio by Subdistrict in Batang Regency, 2022

Kecamatan Subdistrict	Penduduk Population	Persentase Penduduk Percentage of Total Population	Kepadatan Penduduk per km ² Population Density per sq.km	Rasio Jenis Kelamin Penduduk Population Sex Ratio
(1)	(2)	(3)	(4)	(5)
010 Wonotunggal	39 081	4,78	746	101,89
020 Bandar	73 034	8,94	996	100,19
030 Blado	46 333	5,67	591	99,10
040 Reban	41 115	5,03	887	103,44
050 Bawang	56 377	6,90	763	98,85
060 Tersono	41 277	5,05	837	102,00
070 Gringsing	64 153	7,85	882	102,15
080 Limpung	44 726	5,47	1 338	103,87
081 Banyuputih	37 315	4,57	840	102,36
090 Subah	53 843	6,59	645	103,39
091 Pecalungan	32 858	4,02	908	103,49
100 Tulis	39 699	4,86	880	104,96
101 Kandeman	56 300	6,89	1 348	101,51
110 Batang	136 145	16,66	3 964	102,68
120 Warungasem	54 844	6,71	2 330	100,06
Jumlah	2022	817 100	1036	101,89
Total	2021	810 393	1 017	101,93

Sumber : Proyeksi Interim Sensus Penduduk 2020
Source : Interim Projection Population Census 2020

Tabel 3.1.2 Jumlah Penduduk Menurut Kecamatan, Jenis Kelamin dan Persentase di Kabupaten Batang, 2022
Total Population by Subdistrict, Sex and Percentage in Batang Regency, 2022

Kecamatan Subdistrict	Jumlah Penduduk Total Population			Persentase Percentage			
	Laki-Laki Male	Perempuan Female	Jumlah Total	Laki-Laki Male	Perempuan Female	Jumlah Total	
(1)	(2)	(3)	(4)	(5)	(6)	(7)	
010 Wonotunggal	19 723	19 358	39 081	2,41	2,37	4,78	
020 Bandar	36 551	36 483	73 034	4,47	4,46	8,94	
030 Blado	23 062	23 271	46 333	2,82	2,85	5,67	
040 Reban	20 905	20 210	41 115	2,56	2,47	5,03	
050 Bawang	28 025	28 352	56 377	3,43	3,47	6,90	
060 Tersono	20 843	20 434	41 277	2,55	2,50	5,05	
070 Gringsing	32 417	31 736	64 153	3,97	3,88	7,85	
080 Limpung	22 788	21 938	44 726	2,79	2,68	5,47	
081 Banyuputih	18 875	18 440	37 315	2,31	2,26	4,57	
090 Subah	27 370	26 473	53 843	3,35	3,24	6,59	
091 Pecalungan	16 711	16 147	32 858	2,05	1,98	4,02	
100 Tulis	20 330	19 369	39 699	2,49	2,37	4,86	
101 Kandeman	28 361	27 939	56 300	3,47	3,42	6,89	
110 Batang	68 974	67 171	136 145	8,44	8,22	16,66	
120 Warungasem	27 430	27 414	54 844	3,36	3,36	6,71	
Jumlah	2022	412 365	404 735	817 100	50,47	49,53	100,00
Total	2021	409 065	401 328	810 393	50,48	49,52	100,00

Sumber : Proyeksi Interim Sensus Penduduk 2020
 Source : Interim Projection Population Census 2020

Tabel
Table 3.1.3

**Proyeksi Penduduk Laki-laki dan Perempuan Menurut
Kecamatan di Kabupaten Batang, 2018-2022**
*Male and Female Population Projection by Subdistrict in
Batang Regency, 2018-2022*

Kecamatan Subdistrict	Tahun Year				
	2018	2019	2020*	2021**	2022**
(1)	(2)	(3)	(4)	(5)	(6)
010 Wonotunggal	33 238	33 492	37 797	38 482	39 081
020 Bandar	68 045	68 565	71 691	72 451	73 034
030 Blado	45 409	45 767	45 835	46 142	46 333
040 Reban	38 394	38 756	40 306	40 760	41 115
050 Bawang	54 796	55 253	55 672	56 094	56 377
060 Tersono	38 851	39 222	40 482	40 929	41 277
070 Gringsing	60 400	60 885	63 019	63 664	64 153
080 Limpung	42 084	42 458	43 887	44 360	44 726
081 Banyuputih	35 510	35 805	36 708	37 057	37 315
090 Subah	52 802	53 266	53 186	53 581	53 843
091 Pecalungan	32 482	32 764	32 519	32 729	32 858
100 Tulis	36 116	36 426	38 785	39 289	39 699
101 Kandeman	48 554	48 897	54 602	55 515	56 300
110 Batang	126 844	127 832	133 738	135 108	136 145
120 Warungasem	48 852	49 195	53 491	54 232	54 844
Jumlah Total	762 377	768 583	801 718	810 393	817 100

*Hasil Sensus Penduduk 2020/Result of Population Census 2020

** Proyeksi Interim Sensus Penduduk 2020/Interim Projection Population Census 2020

Sumber : Proyeksi Interim Sensus Penduduk 2020

Source : Interim Projection Population Census 2020

Tabel
Table 3.1.3**Proyeksi Penduduk Laki-laki dan Perempuan Menurut Kecamatan di Kabupaten Batang, 2018-2022**
Male and Female Population Projection by Subdistrict in Batang Regency, 2018-2022

Kecamatan Subdistrict	Tahun Year				
	2018	2019	2020*	2021**	2022**
(1)	(2)	(3)	(4)	(5)	(6)
010 Wonotunggal	33 238	33 492	37 797	38 482	39 081
020 Bandar	68 045	68 565	71 691	72 451	73 034
030 Blado	45 409	45 767	45 835	46 142	46 333
040 Reban	38 394	38 756	40 306	40 760	41 115
050 Bawang	54 796	55 253	55 672	56 094	56 377
060 Tersono	38 851	39 222	40 482	40 929	41 277
070 Gringsing	60 400	60 885	63 019	63 664	64 153
080 Limpung	42 084	42 458	43 887	44 360	44 726
081 Banyuputih	35 510	35 805	36 708	37 057	37 315
090 Subah	52 802	53 266	53 186	53 581	53 843
091 Pecalungan	32 482	32 764	32 519	32 729	32 858
100 Tulis	36 116	36 426	38 785	39 289	39 699
101 Kandeman	48 554	48 897	54 602	55 515	56 300
110 Batang	126 844	127 832	133 738	135 108	136 145
120 Warungasem	48 852	49 195	53 491	54 232	54 844
Jumlah Total	762 377	768 583	801 718	810 393	817 100

*Hasil Sensus Penduduk 2020/Result of Population Census 2020

** Proyeksi Interim Sensus Penduduk 2020/Interim Projection Population Census 2020

Sumber : Proyeksi Interim Sensus Penduduk 2020

Source : Interim Projection Population Census 2020

Tabel
Table 3.1.4

Proyeksi Penduduk Laki-laki Menurut Kecamatan di Kabupaten Batang, 2018-2022
Male Population Projection by Subdistrict in Batang Regency, 2018-2022

Kecamatan Subdistrict	Tahun Year				
	2018	2019	2020*	2021**	2022**
(1)	(2)	(3)	(4)	(5)	(6)
010 Wonotunggal	16 658	16 789	19 072	19 431	19 723
020 Bandar	34 175	34 445	36 411	36 309	36 551
030 Blado	22 884	23 067	23 371	23 014	23 062
040 Reban	19 146	19 341	20 229	20 715	20 905
050 Bawang	27 537	27 770	28 426	27 940	28 025
060 Tersono	19 403	19 589	20 423	20 675	20 843
070 Gringsing	30 404	30 653	31 738	32 199	32 417
080 Limpung	20 951	21 129	21 992	22 586	22 788
081 Banyuputih	17 678	17 828	18 509	18 740	18 875
090 Subah	26 064	26 296	26 742	27 203	27 370
091 Pecalungan	15 992	16 135	16 351	16 620	16 711
100 Tulis	17 902	18 054	19 365	20 091	20 330
101 Kandeman	24 071	24 244	27 643	27 959	28 361
110 Batang	63 218	63 687	67 344	68 425	68 974
120 Warungasem	24 491	24 670	27 191	27 158	27 430
Jumlah Total	380 574	383 697	404 807	409 065	412 365

*Hasil Sensus Penduduk 2020/Result of Population Census 2020

** Proyeksi Interim Sensus Penduduk 2020/Interim Projection Population Census 2020

Sumber : Proyeksi Interim Sensus Penduduk 2020

Source : Interim Projection Population Census 2020

Tabel
Table 3.1.5**Proyeksi Penduduk Perempuan Menurut Kecamatan di Kabupaten Batang, 2018-2022**
Female Population Projection by Subdistrict in Batang Regency, 2018-2022

Kecamatan Subdistrict	Tahun Year				
	2018	2019	2020*	2021**	2022**
(1)	(2)	(3)	(4)	(5)	(6)
010 Wonotunggal	16 580	16 703	18 725	19 051	19 358
020 Bandar	33 870	34 120	35 280	36 142	36 483
030 Blado	22 525	22 700	22 464	23 128	23 271
040 Reban	19 248	19 415	20 077	20 045	20 210
050 Bawang	27 259	27 483	27 246	28 154	28 352
060 Tersono	19 448	19 633	20 059	20 254	20 434
070 Gringsing	29 996	30 232	31 281	31 465	31 736
080 Limpung	21 133	21 329	21 895	21 774	21 938
081 Banyuputih	17 832	17 977	18 199	18 317	18 440
090 Subah	26 738	26 970	26 444	26 378	26 473
091 Pecalungan	16 490	16 629	16 168	16 109	16 147
100 Tulis	18 214	18 372	19 420	19 198	19 369
101 Kandeman	24 483	24 653	26 959	27 556	27 939
110 Batang	63 626	64 145	66 394	66 683	67 171
120 Warungasem	24 361	24 525	26 300	27 074	27 414
Jumlah Total	381 803	384 886	396 911	401 328	404 735

*Hasil Sensus Penduduk 2020/Result of Population Census 2020

** Proyeksi Interim Sensus Penduduk 2020/Interim Projection Population Census 2020

Sumber : Proyeksi Interim Sensus Penduduk 2020

Source : Interim Projection Population Census 2020

Tabel
Table 3.1.6

Jumlah Penduduk Menurut Kelompok Umur, Jenis Kelamin dan Persentase di Kabupaten Batang, 2022
Total Population by Age Group, Sex and Percentage in Batang Regency, 2022

Kelompok Umur Age Group	Jumlah Penduduk Total Population			Persentase Percentage		
	Laki-Laki Male	Perempuan Female	Jumlah Total	Laki-Laki Male	Perempuan Female	Jumlah Total
(1)	(2)	(3)	(4)	(5)	(6)	(7)
0 - 4	33 004	31 305	64 309	4,04	3,83	7,87
5 - 9	32 116	30 910	63 026	3,93	3,78	7,71
10 - 14	30 518	28 882	59 400	3,73	3,53	7,27
15 - 19	31 306	29 715	61 021	3,83	3,64	7,47
20 - 24	31 779	30 757	62 536	3,89	3,76	7,65
25 - 29	34 734	33 319	68 053	4,25	4,08	8,33
30 - 34	34 989	34 084	69 073	4,28	4,17	8,45
35 - 39	31 817	30 987	62 804	3,89	3,79	7,69
40 - 44	29 359	29 095	58 454	3,59	3,56	7,15
45 - 49	27 834	28 266	56 100	3,41	3,46	6,87
50 - 54	26 082	25 919	52 001	3,19	3,17	6,36
55 - 59	23 072	23 235	46 307	2,82	2,84	5,67
60 - 64	17 621	18 292	35 913	2,16	2,24	4,40
65 - 69	13 751	13 980	27 731	1,68	1,71	3,39
70 - 74	8 383	8 821	17 204	1,03	1,08	2,11
75 +	6 000	7 168	13 168	0,73	0,88	1,61
Jumlah Total	412 365	404 735	817 100	50,47	49,53	100,00

*Hasil Sensus Penduduk 2020/Result of Population Census 2020

** Proyeksi Interim Sensus Penduduk 2020/Interim Projection Population Census 2020

Sumber : Proyeksi Interim Sensus Penduduk 2020

Source : Interim Projection Population Census 2020

Tabel
Table 3.1.7**Proyeksi Penduduk Laki-laki dan Perempuan Menurut
Kelompok Umur, Jenis Kelamin dan Persentase di
Kabupaten Batang, 2018-2022**
*Male and Female Population Projection by Age Group in
Batang Regency, 2018-2022*

Kelompok Umur Age Group	Tahun Year				
	2018	2019	2020*	2021**	2022**
(1)	(2)	(3)	(4)	(5)	(6)
0 - 4	59 066	58 604	64 519	64 288	64 309
5 - 9	60 967	60 732	63 414	63 050	63 026
10 - 14	62 934	63 057	60 091	59 632	59 400
15 - 19	65 634	65 247	61 857	61 232	61 021
20 - 24	67 528	68 242	64 316	63 254	62 536
25 - 29	57 669	58 770	68 418	68 215	68 053
30 - 34	51 603	51 348	68 934	69 008	69 073
35 - 39	53 444	53 094	61 872	62 351	62 804
40 - 44	54 595	54 767	57 552	58 107	58 454
45 - 49	53 177	53 322	54 055	55 247	56 100
50 - 54	47 224	47 829	49 827	51 197	52 001
55 - 59	42 116	43 244	43 258	45 070	46 307
60 - 64	32 700	34 234	32 952	34 739	35 913
65 - 69	22 788	24 094	24 758	26 546	27 731
70+	30 932	31 999	25 895	28 457	30 372
Jumlah Total	762 377	768 583	801 718	810 393	817 100

*Hasil Sensus Penduduk 2020/Result of Population Census 2020

** Proyeksi Interim Sensus Penduduk 2020/Interim Projection Population Census 2020

Sumber : Proyeksi Interim Sensus Penduduk 2020

Source : Interim Projection Population Census 2020

Tabel
Table 3.1.8

Proyeksi Penduduk Laki-laki Menurut Kelompok Umur di Kabupaten Batang, 2018-2022
Male Population Projection by Age Group in Batang Regency, 2018-2022

Kelompok Umur Age Group	Tahun Year				
	2018	2019	2020*	2021**	2022**
(1)	(2)	(3)	(4)	(5)	(6)
0 - 4	30 316	30 085	33 132	33 007	33 004
5 - 9	31 038	30 917	32 362	32 137	32 116
10 - 14	32 128	32 224	31 015	30 702	30 518
15 - 19	33 727	33 512	31 661	31 388	31 306
20 - 24	34 993	35 392	32 651	32 133	31 779
25 - 29	29 280	29 984	34 879	34 804	34 734
30 - 34	25 484	25 474	34 874	34 945	34 989
35 - 39	26 156	25 952	31 215	31 536	31 817
40 - 44	26 828	26 863	28 760	29 110	29 359
45 - 49	26 576	26 671	26 769	27 385	27 834
50 - 54	22 871	23 156	24 963	25 655	26 082
55 - 59	20 757	21 200	21 623	22 476	23 072
60 - 64	16 144	16 780	16 312	17 109	17 621
65 - 69	11 111	11 814	12 345	13 196	13 751
70+	13 165	13 673	12 246	13 482	14 383
Jumlah Total	380 574	383 697	404 807	409 065	412 365

*Hasil Sensus Penduduk 2020/Result of Population Census 2020

** Proyeksi Interim Sensus Penduduk 2020/Interim Projection Population Census 2020

Sumber : Proyeksi Interim Sensus Penduduk 2020

Source : Interim Projection Population Census 2020

Tabel
Table 3.1.9

**Proyeksi Penduduk Perempuan Menurut Kelompok Umur
di Kabupaten Batang, 2018-2022**
**Female Population Projection by Age Group in Batang
Regency, 2018-2022**

Kelompok Umur Age Group	Tahun Year				
	2018	2019	2020*	2021**	2022**
(1)	(2)	(3)	(4)	(5)	(6)
0 - 4	28 750	28 519	31 387	31 281	31 305
5 - 9	29 929	29 815	31 052	30 913	30 910
10 - 14	30 806	30 833	29 076	28 930	28 882
15 - 19	31 907	31 735	30 196	29 844	29 715
20 - 24	32 535	32 850	31 665	31 121	30 757
25 - 29	28 389	38 786	33 539	33 411	33 319
30 - 34	26 119	25 874	34 060	34 063	34 084
35 - 39	27 288	27 142	30 657	30 815	30 987
40 - 44	27 767	27 904	28 792	28 997	29 095
45 - 49	26 601	26 651	27 286	27 862	28 266
50 - 54	24 353	24 673	24 864	25 542	25 919
55 - 59	21 359	22 044	21 635	22 594	23 235
60 - 64	16 556	17 454	16 640	17 630	18 292
65 - 69	11 677	12 280	12 413	13 350	13 980
70+	17 767	18 326	13 649	14 975	15 989
Jumlah Total	381 803	384 886	396 911	401 328	404 735

*Hasil Sensus Penduduk 2020/Result of Population Census 2020

** Proyeksi Interim Sensus Penduduk 2020/Interim Projection Population Census 2020

Sumber : Proyeksi Interim Sensus Penduduk 2020

Source : Interim Projection Population Census 2020

Tabel
Table 3.1.10

Persentase Penduduk Berumur 10 Tahun ke Atas Menurut Status Perkawinan di Kabupaten Batang, 2010-2022
Percentage of Population Aged 10 Years and Over by Marital Status in Batang Regency, 2010-2022

<i>Tahun</i> <i>Year</i>	<i>Belum Kawin</i> <i>Single</i>	<i>Kawin</i> <i>Married</i>	<i>Cerai</i> <i>Divorced</i>	<i>Jumlah</i> <i>Total</i>
(1)	(2)	(3)	(4)	(5)
2010	30,50	59,82	9,68	100,00
2011	27,89	62,45	9,66	100,00
2012	28,92	61,90	9,18	100,00
2013	29,76	60,55	9,69	100,00
2014	28,95	61,62	9,43	100,00
2015	27,86	63,23	8,91	100,00
2016	29,39	60,80	9,81	100,00
2017	30,27	60,60	9,13	100,00
2018	29,78	61,37	8,85	100,00
2019	29,51	60,82	9,67	100,00
2020	29,63	60,17	10,20	100,00
2021	28,60	60,51	10,89	100,00
2022	27,36	62,78	9,86	100,00

Sumber : Survei Sosial Ekonomi Nasional (Publikasi Statkesra 2022), BPS Kabupaten Batang

Source : Survey of National Social Economic (Statkesra 2022 Publication), BPS-Statistics of Batang Regency

Tabel
Table 3.1.11**Persentase Penduduk Berumur 10 Tahun ke Atas Menurut Kemampuan Membaca dan Menulis di Kabupaten Batang, 2010-2022**
Percentage of Population Aged 10 Years and Over by Ability of Reading and Writing in Batang Regency, 2010-2022

<i>Tahun</i> <i>Year</i>	<i>Latin</i> <i>Latin</i>	<i>Lainnya</i> <i>Others</i>	<i>Latin dan</i> <i>Lainnya</i> <i>Latin and Others</i>	<i>Tidak Dapat</i> <i>Can Not</i>	<i>Jumlah</i> <i>Total</i>
(1)	(2)	(3)	(4)	(5)	(6)
2010	38,70	0,35	50,50	10,45	100,00
2011	38,60	0,93	51,95	8,52	100,00
2012	31,09	1,10	58,84	8,97	100,00
2013	35,16	2,15	55,84	6,85	100,00
2014	44,23	4,30	46,44	5,03	100,00
2015	28,52	0,59	64,69	6,20	100,00
2016	33,27	0,61	59,83	6,29	100,00
2017	30,88	0,86	62,24	6,02	100,00
2018	24,68	1,28	69,13	4,92	100,00
2019	20,16	4,25	69,45	6,13	100,00
2020	17,86	0,80	75,03	6,31	100,00
2021	24,23	1,01	68,44	6,11	100,00
2022	19,46	1,02	74,58	4,94	100,00

Sumber : Survei Sosial Ekonomi Nasional, BPS Kabupaten Batang
 Source : Survey of National Social Economic, BPS-Statistics of Batang Regency

Tabel
Table 3.1.12

Persentase Penduduk Berumur 10 Tahun ke Atas Menurut Pendidikan Tertinggi yang Ditamatkan di Kabupaten Batang, 2010-2022

Percentage of Population Aged 10 Years and Over According to the Highest Education Completed in Batang Regency, 2010-2022

<i>Tahun</i> <i>Year</i>	<i>Tdk/Blm</i> <i>Tamat</i> <i>SD</i>	<i>SD</i>	<i>SMP</i>	<i>SMU</i>	<i>Diploma</i>	<i>Strata</i>	<i>Jumlah</i> <i>Total</i>
(1)	(2)	(3)	(4)	(5)	(6)	(7)	(8)
2010	28,85	39,49	17,65	9,80	1,78	2,43	100,00
2011	33,15	36,79	17,40	10,25	0,81	1,60	100,00
2012	31,27	37,64	20,08	9,31	0,60	1,10	100,00
2013	29,37	38,69	18,44	10,77	0,87	1,86	100,00
2014	29,68	37,26	18,41	11,29	0,79	2,57	100,00
2015	27,42	36,42	19,98	12,66	0,79	2,73	100,00
2016	25,96	43,72	14,06	11,57	1,17	3,52	100,00
2017	25,61	35,25	21,26	14,43	0,72	2,73	100,00
2018	26,00	35,53	19,04	15,43	1,10	2,80	100,00
2019	24,38	37,01	20,39	14,17	1,02	3,03	100,00
2020	24,58	33,86	20,35	16,97	0,81	3,44	100,00
2021	24,92	33,71	21,69	16,02	0,66	2,99	100,00
2022	23,94	33,60	21,48	17,13	0,80	3,05	100,00

Sumber : Survei Sosial Ekonomi Nasional, BPS Kabupaten Batang

Source : Survey of National Social Economic, BPS-Statistics of Batang Regency

Tabel
Table 3.1.13**Banyaknya PPKB dan Kelompok KB Desa Menurut Kecamatan di Kabupaten Batang, 2022**
Number of Family Planning Motivator and Fieldworker and Village Family Planning Groups in Batang Regency, 2022

Kecamatan Subdistrict	Desa Village	PPKBD Family Planning Motivator and Fieldworker	Sub PPKBD Sub Family Planning Motivator and Fieldworker	Kelompok KB Desa Village Family Planning Groups
(1)	(2)	(3)	(4)	(5)
010 Wonotunggal	15	15	190	13
020 Bandar	17	17	339	20
030 Blado	18	19	230	13
040 Reban	19	19	226	12
050 Bawang	20	20	351	18
060 Tersono	20	20	263	13
070 Gringsing	15	15	308	21
080 Limpung	17	18	232	14
081 Banyuputih	11	11	173	16
090 Subah	17	17	286	17
091 Pecalungan	10	10	185	19
100 Tulis	17	17	175	10
101 Kandeman	13	13	26	2
110 Batang	21	25	515	25
120 Warungasem	18	18	222	12
Jumlah/Total	248	254	3 721	222

Sumber : Dinas Pemberdayaan Perempuan dan Perlindungan Anak, Pengendalian Penduduk dan KB
Source : Service of Women's Empowerment and Child Protection, Population and Family Planning

Tabel
Table 3.1.14

Pencapaian PPM Peserta Keluarga Berencana Baru Menurut Metode Kontrasepsi dan Kecamatan di Kabupaten Batang, 2022
PPM Achievement of New Family Planning Participants by Contraception Methods and Subdistrict in Batang Regency, 2022

Kecamatan Subdistrict	Kontrasepsi/Contraception					
	IUD	MOP Male Operation Medic	MOW Female Operation Medic	Susuk Implant	Suntik Injection	Pil Pill
(1)	(2)	(3)	(4)	(5)	(6)	(7)
010 Wonotunggal	64	1	5	174	700	411
020 Bandar	85	1	6	231	292	546
030 Blado	61	1	4	165	666	391
040 Reban	54	1	4	148	597	351
050 Bawang	89	1	6	242	973	572
060 Tersono	49	1	4	134	539	317
070 Gringsing	107	2	8	291	1 172	689
080 Limpung	52	1	4	143	575	338
081 Banyuputih	56	4	1	153	618	363
090 Subah	95	1	7	259	1 043	613
091 Pecalungan	64	1	5	186	705	414
100 Tulis	73	1	5	199	803	472
101 Kandeman	68	1	5	186	748	440
110 Batang	180	3	13	491	1 977	1 162
120 Warungasem	67	1	5	183	738	433
Jumlah Total	1 164	21	82	3 185	12 146	7 512

Lanjutan Tabel/*Continued Table* 3.1.14

Kecamatan Subdistrict	Kontrasepsi/Contraception		PPM	Persentase Percentage
	Kondom Condom	Jumlah Total		
(1)	(8)	(9)	(10)	(11)
010 Wonotunggal	115	1 470	1 470	100,00
020 Bandar	153	1 314	1 951	67,35
030 Blado	110	1 398	1 398	100,00
040 Reban	98	1 253	1 253	100,00
050 Bawang	160	2 043	2 043	100,00
060 Tersono	89	1 133	1 133	100,00
070 Gringsing	193	2 462	2 462	100,00
080 Limpung	95	1 208	1 208	100,00
081 Banyuputih	102	1 297	2 197	59,04
090 Subah	172	2 190	2 190	100,00
091 Pecalungan	116	1 491	1 480	100,74
100 Tulis	132	1 685	1 685	100,00
101 Kandeman	123	1 571	1 571	100,00
110 Batang	326	4 152	4 152	100,00
120 Warungasem	121	1 548	1 548	100,00
Jumlah Total	2 105	26 215	27 750	94,47

Sumber : Dinas Pemberdayaan Perempuan dan Perlindungan Anak, Pengendalian Penduduk dan KB
 Source : Service of Women's Empowerment and Child Protection, Population and Family Planning

Tabel
Table 3.1.15

Banyaknya Peserta Keluarga Berencana Aktif Menurut Metode Kontrasepsi dan Kecamatan di Kabupaten Batang, 2022
Number of Active Participant of Family Planning by Contraception Methods and Subdistrict in Batang Regency, 2022

Kecamatan Subdistrict	Kontrasepsi/Contraception					
	IUD	MOP Male Operation Medic	MOW Female Operation Medic	Susuk Implant	Suntik Injection	Pil Pill
(1)	(2)	(3)	(4)	(5)	(6)	(7)
010 Wonotunggal	581	18	152	556	2 754	889
020 Bandar	178	19	210	1 178	5 522	1 774
030 Blado	323	70	243	1 306	3 123	1 069
040 Reban	377	44	143	1 038	2 974	762
050 Bawang	439	32	118	1 823	4 500	507
060 Tersono	210	15	128	1 333	2 695	453
070 Gringsing	320	14	322	825	3 629	1 120
080 Limpung	253	21	187	1 028	2 661	558
081 Banyuputih	331	18	129	360	2 583	741
090 Subah	524	16	380	615	3 483	1 319
091 Pecalungan	118	51	108	661	2 444	891
100 Tulis	133	22	165	586	2 463	947
101 Kandeman	134	8	179	487	4 484	969
110 Batang	1 033	24	579	889	6 993	1 696
120 Warungasem	307	10	194	554	2 814	746
Jumlah Total	5 261	382	3 237	13 239	53 122	14 441

Lanjutan Tabel/*Continued Table* 3.1.15

Kecamatan Subdistrict	Kontrasepsi/Contraception		PUS	Persentase Percentage
	Kondom Condom	Jumlah Total		
(1)	(8)	(9)	(10)	(11)
010 Wonotunggal	51	5,001	6 992	71,52
020 Bandar	53	8,934	11 919	74,96
030 Blado	56	6,190	8 232	75,19
040 Reban	77	5,415	6 842	79,14
050 Bawang	56	7,475	9 945	75,16
060 Tersono	65	4,899	6 880	71,21
070 Gringsing	68	6,298	10 188	61,82
080 Limpung	94	4,802	7 341	65,41
081 Banyuputih	31	4,193	5 723	73,27
090 Subah	51	6,388	8 965	71,25
091 Pecalungan	45	4,318	5 596	77,16
100 Tulis	30	4,346	6 555	66,30
101 Kandeman	33	6,294	9 460	66,53
110 Batang	295	11,509	21 453	53,65
120 Warungasem	73	4,698	8 950	52,49
Jumlah Total	1 078	90,760	135 041	67,21

Sumber : Dinas Pemberdayaan Perempuan dan Perlindungan Anak, Pengendalian Penduduk dan KB
 Source : Service of Women's Empowerment and Child Protection, Population and Family Planning

Tabel
Table 3.1.16

Jumlah Penduduk Yang Terdaftar e-KTP Menurut Jenis Kelamin dan Kecamatan di Kabupaten Batang, 2022
Number of Active Participant of Family Planning by Number of Population Registered e-ID cards by Sex and Subdistrict in Batang Regency, 2022

Kecamatan Subdistrict	Jenis Kelamin/Sex		Jumlah Total
	Laki-laki Male	Perempuan Female	
(1)	(2)	(3)	(4)
010 Wonotunggal	14 625	14 625	29 250
020 Bandar	27 993	27 573	55 566
030 Blado	18 009	17 518	35 527
040 Reban	15 613	15 870	31 483
050 Bawang	22 302	21 536	43 838
060 Tersono	16 017	16 107	32 124
070 Gringsing	24 489	24 824	49 313
080 Limpung	16 926	17 337	34 263
081 Banyuputih	14 095	14 312	28 407
090 Subah	20 898	21 175	42 073
091 Pecalungan	12 920	12 908	25 828
100 Tulis	14 866	15 171	30 037
101 Kandeman	20 746	20 591	41 337
110 Batang	49 666	49 927	99 593
120 Warungasem	20 245	19 984	40 229
Jumlah Total	309 410	309 458	618 868

Sumber : Dinas Kependudukan dan Pencatatan Sipil
Source : Service of Population and Civil Registration

Tabel
Table 3.1.17

**Jumlah Penduduk Umur 0-5 dan 0-17 menurut
Kepemilikan Akta Kelahiran di Kabupaten Batang, 2022
Number of Population Aged 0-5 and 0-17 by Birth Certificate
Ownership in Batang Regency, 2022**

Kecamatan Subdistrict	Penduduk 0-5 tahun			Penduduk 0-17 tahun		
	Memiliki	Belum Memiliki	Persentase Memiliki	Memiliki	Belum Memiliki	Persentase Memiliki
(1)	(2)	(3)	(4)	(5)	(6)	(7)
010 Wonotunggal	3 142	186	94,41	10 445	709	93,64
020 Bandar	5 349	608	89,79	18 308	2 187	89,33
030 Blado	3 517	231	93,84	11 666	1 163	90,93
040 Reban	2 777	156	94,68	9 770	877	91,76
050 Bawang	3 794	224	94,43	13 336	1 274	91,28
060 Tersono	2 714	79	97,17	9 515	701	93,14
070 Gringsing	4 353	121	97,30	15 633	1 572	90,86
080 Limpung	3 025	141	95,55	10 461	1 146	90,13
081 Banyuputih	2 603	86	96,80	8 897	936	90,48
090 Subah	3 629	156	95,88	12 225	1 256	90,68
091 Pecalungan	2 466	136	94,77	7 941	834	90,50
100 Tulis	3 167	133	95,97	10 383	661	94,01
101 Kandeman	4 642	335	93,27	15 344	1 175	92,89
110 Batang	9 956	564	94,64	35 434	2 606	93,15
120 Warungasem	4 269	207	95,38	14 325	997	93,49
Jumlah Total	59 403	3 363	94,64	203683	18 094	91,84

Sumber : Dinas Kependudukan dan Pencatatan Sipil
Source : Service of Population and Civil Registration

**3.2 KETENAGAKERJAAN
EMPLOYMENT**

Tabel 3.2.1 Penduduk Kabupaten Batang Berumur 15 Tahun Ke Atas Menurut Jenis Kegiatan Selama Seminggu Yang Lalu dan Jenis Kelamin,, 2022
Batang Regency Population 15 Rears of Age and Over by Type of Activity During The Previous Week and Sex, 2022

Kegiatan Utama <i>Main Activity</i>	Jenis Kelamin/Sex		
	Laki-Laki <i>Male</i>	Perempuan <i>Female</i>	Laki-Laki+ Perempuan <i>Male+Female</i>
(1)	(2)	(3)	(4)
I. Angkatan Kerja/<i>Economically Active</i>	268 077	188 228	456 305
1. Bekerja/ <i>Working</i>	247 313	178 691	426 004
2. Pengangguran Terbuka/ <i>Unemployment</i>	20 764	9 537	30 301
II. Bukan Angkatan Kerja/<i>Not Economically Active</i>	35 167	117 784	152 951
Jumlah/<i>Total</i>	303 244	306 012	609 256
<i>Tingkat Kesempatan Kerja (TKK)</i>	92,25	94,93	93,36
<i>Tingkat Partisipasi Angkatan Kerja (TPAK)</i>	88,40	61,51	74,90
<i>Tingkat Pengangguran Terbuka (TPT)</i>	7,75	5,07	6,64

Sumber : Survei Angkatan Kerja Nasional 2021, BPS Kabupaten Batang
Source : Survey of National Labor Force 2021, BPS-Statistics of Batang Regency

Tabel
Table 3.2.2

Penduduk Kabupaten Batang Berumur 15 Tahun Ke Atas Menurut Pendidikan Tertinggi yang Ditamatkan dan Jenis Kegiatan Selama Seminggu Yang Lalu dan Jenis Kelamin, 2021

Batang Regency Population 15 Years of Age and Over by Highest Enforced Education and Type of Activity During The Previous Week and Sex, 2021

Pendidikan Tertinggi yang Ditamatkan ¹ <i>Educational Attainment¹</i>	Angkatan Kerja/ <i>Economically Active</i>			Persentase Bekerja terhadap Angkatan Kerja <i>Percentage of Working to Economically Active</i>
	Bekerja <i>Working</i>	Pengangguran ² <i>Unemployment²</i>	Jumlah Angkatan Kerja <i>Total of Economically Active</i>	
(1)	(2)	(3)	(4)	(5)
0	227 545	15 043	242 588	93,80
1	85 877	5 280	91 157	94,21
2	87 456	9 621	97 077	90,09
3	25 126	357	25 483	98,60
Jumlah/Total	426 004	30 301	456 305	93,36

Lanjutan Tabel/*Continued Table 3.2.2*

Pendidikan Tertinggi yang Ditamatkan ¹ <i>Educational Attainment¹</i>	Bukan Angkatan Kerja <i>Not Economically Active</i>	Jumlah Total	Persentase Angkatan Kerja terhadap Penduduk Usia Kerja <i>Percentage of Economically Active to Working Age Population</i>
(1)	(6)	(7)	(8)
0	76 574	319 162	76,01
1	51 050	142 207	64,10
2	22 721	119 798	81,03
3	2 606	28 089	90,72
Jumlah/Total	152 951	609 256	74,90

Catatan/Note: ¹ 0. ≤ Sekolah Dasar (SD)/≤ *Primary School*
 1. Sekolah Menengah Pertama/*Junior High School*
 2. Sekolah Menengah Atas/*Senior High School*
 3. Perguruan Tinggi/*Collage*
² 1. Mencari pekerjaan/*Looking for work*
 2. Mempersiapkan usaha/*Establishing a new business/firm*
 3. Merasa tidak mungkin mendapat pekerjaan/*Feeling hopeless in looking for work (discouraged job seekers)*
 4. Sudah punya pekerjaan tetapi belum mulai bekerja/*Having job already but not starting to work yet*
 Sumber/Source: BPS, Survei Angkatan Kerja Nasional (Sakernas) Agustus/BPS-Statistics Indonesia, August National Labor Force Survey Data tersedia tahun 2021

Tabel
Table 3.2.3**Penduduk Kabupaten Batang Berumur 15 Tahun Ke Atas Yang Bekerja Selama Seminggu Yang Lalu Menurut Status Pekerjaan Utama dan Jenis Kelamin, 2022**
Batang Regency Population 15 Years of Age and Over that Working During The Previous Week by Main Work Status and Sex, 2022

Status Pekerjaan Utama Main Employment Status	Laki-Laki Male	Perempuan Female	Jumlah Total
(1)	(2)	(3)	(4)
Berusaha sendiri <i>Own account worker</i>	53 504	47 026	100 530
Berusaha dibantu buruh tidak tetap/buruh tidak dibayar <i>Employer assisted by temporary worker/unpaid worker</i>	26 297	14 729	41 026
Berusaha dibantu buruh tetap/buruh dibayar <i>Employer assisted by permanent worker/paid worker</i>	9 292	4 915	14 207
Buruh/Karyawan/Pegawai/ <i>Employee</i>	100 534	74 630	175 164
Pekerja bebas <i>Casual worker</i>	47 541	8 657	56 198
Pekerja keluarga/tak dibayar <i>Family worker/unpaid worker</i>	10 145	28 734	38 879
Jumlah/Total	247 313	178 691	426 004

Sumber : Survei Angkatan Kerja Nasional 2021, BPS Kabupaten Batang

Source : Survey of National Labor Force 2021, BPS-Statistics of Batang Regency

Tabel 3.2.4
Table

Penduduk Kabupaten Batang Berumur 15 Tahun Ke atas Menurut Kegiatan Selama Seminggu Yang Lalu, 2012-2022
Batang Regency Population 15 Rears of Age and Over by Type of Activity During The Previous Week, 2012-2022

Tahun Year	Angkatan Kerja/Economically Active				Jumlah Angkatan Kerja Total Economically Active
	Bekerja Working	Pernah Bekerja Ever Worked	Tidak Pernah Bekerja Never Worked	Jumlah Tota	
(1)	(2)	(3)	(4)	(5)	(6)
2012	366 290	11 665	11 212	22 877	389 167
2013	359 366	14 477	12 660	27 137	386 503
2014	366 284	11 617	17 728	29 345	395 629
2015	361 065	6 751	10 504	17 255	378 320
2016
2017	365 710	8 218	14 379	22 597	388 307
2018	389 471	7 731	9 468	17 199	406 670
2019	385 747	8 403	8 352	16 755	402 502
2020	387 741	28835	416576
2021	402 320	28370	430690
2022	426 004	14 042	16 259	30 301	456 305

Lanjutan Tabel/*Continued Table* 3.2.4

<i>Tahun</i> <i>Year</i>	<i>Bukan Angkatan Kerja/Not Economically Active</i>			
	<i>Sekolah</i> <i>Attending</i> <i>School</i>	<i>Jumlah Angkatan</i> <i>Kerja</i> <i>Total Economically</i> <i>Active</i>	<i>Lainnya</i> <i>Others</i>	<i>Jumlah</i> <i>Total</i>
(1)	(7)	(8)	(9)	(10)
2012	28 029	93 512	26 419	147 960
2013	28 684	110 430	19 006	158 120
2014	33 419	99 401	23 544	156 364
2015	31 683	126 225	23 260	181 168
2016
2017	33 519	121 636	30 135	185 290
2018	44 885	100 284	28 695	173 864
2019	43 790	111 544	29 496	184 830
2020	38 975	118 292	23 144	180 411
2021
2022	31 871	96 502	24 578	152 951

Lanjutan Tabel/*Continued Table* 3.2.4

<i>Tahun</i> <i>Year</i>	<i>Penduduk</i> <i>15+ Tahun</i> <i>Population</i> <i>15+ Years</i>	<i>Tingkat</i> <i>Kesempatan Kerja</i> <i>(TKK)</i> <i>Job Opportunity</i> <i>Rate</i> <i>(Persen)</i>	<i>Tingkat</i> <i>Pengangguran</i> <i>Terbuka (TPT)</i> <i>Unemployment</i> <i>Rate</i> <i>(Persen)</i>	<i>Tingkat Partisipasi</i> <i>Angkatan Kerja</i> <i>(TPAK)</i> <i>Labor Force</i> <i>Participation Rate</i> <i>(Persen)</i>
(1)	(11)	(12)	(13)	(14)
2012	537 127	94,12	5,88	72,45
2013	544 623	92,98	7,02	70,97
2014	551 993	92,58	7,42	71,67
2015	559 488	95,44	4,56	67,62
2016
2017	573 597	94,18	5,82	67,70
2018	580 534	95,77	4,23	70,05
2019	587 332	95,84	4,16	68,53
2020	596 987	93,08	6,92	69,78
2021	603 186	93,41	6,59	71,40
2022	609 256	93,36	6,64	74,90

Keterangan : ... data tidak tersedia

Notes : ... data not available

Sumber : Survei Angkatan Kerja Nasional, BPS Kabupaten Batang

Source : Survey of National Labor Force, BPS-Statistics of Batang Regency

Tabel
Table 3.2.5**Jumlah Pencari Kerja Terdaftar, Lowongan Kerja dan Penempatan Menurut Bulan dan Jenis Kelamin di Kabupaten Batang, 2022**
Total Population by Age Group, Sex and Percentage in Batang Regency, 2022

<i>Bulan</i> <i>Month</i>	<i>Pencari Kerja Terdaftar</i> <i>Registered Job Seekers</i>			<i>Lowongan Kerja</i> <i>Lowongan Kerja</i>		
	<i>Laki-Laki</i> <i>Male</i>	<i>Perempuan</i> <i>Female</i>	<i>Jumlah</i> <i>Total</i>	<i>Laki-Laki</i> <i>Male</i>	<i>Perempuan</i> <i>Female</i>	<i>Jumlah</i> <i>Total</i>
(1)	(2)	(3)	(4)	(5)	(6)	(7)
Januari	313	390	703	152	115	267
Februari	203	186	389	54	167	221
Maret	127	110	237	55	117	172
April	77	60	137	117	122	239
Mei	285	452	737	161	216	377
Juni	739	769	1.508	35	167	202
Juli	356	295	651	27	102	129
Agustus	212	195	407	132	57	189
September	262	258	520	87	437	524
Oktober	197	168	365	283	110	393
Nopember	208	179	387	189	79	268
Desember	248	164	412	202	218	420
Jumlah Total	3 227	3 226	6 453	1 494	1 907	3 401

Sumber : Dinas Ketenagakerjaan
Source : Service of Manpower

Lanjutan Tabel/*Continued Table* 3.2.5

<i>Bulan</i> <i>Month</i>	<i>Penempatan / Placement</i>					
	<i>Antar Kerja Lokal</i> <i>Between Local Work</i>			<i>Antar Kerja Antar Daerah</i> <i>Inter-Regional Work</i>		
	<i>Laki-Laki</i> <i>Male</i>	<i>Perempuan</i> <i>Female</i>	<i>Jumlah</i> <i>Total</i>	<i>Laki-Laki</i> <i>Male</i>	<i>Perempuan</i> <i>Female</i>	<i>Jumlah</i> <i>Total</i>
(1)	(8)	(9)	(10)	(11)	(12)	(13)
Januari	26	16	42	-	-	-
Februari	12	29	41	-	-	-
Maret	34	31	65	1	-	1
April	12	15	27	-	-	-
Mei	1	-	1	-	-	-
Juni	-	-	-	-	-	-
Juli	-	-	-	-	-	-
Agustus	-	-	-	-	-	-
September	-	-	-	-	-	-
Oktober	-	-	-	-	-	-
Nopember	5	-	-	-	-	-
Desember	32	95	127	-	-	-
Jumlah Total	122	186	303	1	-	1

Sumber : Dinas Ketenagakerjaan
Source : Service of Manpower

Lanjutan Tabel/Continued Table 3.2.5

<i>Bulan</i> <i>Month</i>	<i>Penempatan / Placement</i>					
	<i>Antar Kerja Antar Negara</i> <i>Inter-Country Work</i>			<i>BKK</i> <i>BKK</i>		
	<i>Laki-Laki</i> <i>Male</i>	<i>Perempuan</i> <i>Female</i>	<i>Jumlah</i> <i>Total</i>	<i>Laki-Laki</i> <i>Male</i>	<i>Perempuan</i> <i>Female</i>	<i>Jumlah</i> <i>Total</i>
(1)	(8)	(9)	(10)	(11)	(12)	(13)
Januari	26	16	42	-	-	-
Februari	12	29	41	-	-	-
Maret	34	31	65	-	-	-
April	12	15	27	-	-	-
Mei	1	-	1	-	-	-
Juni	-	-	-	-	-	-
Juli	-	-	-	-	-	-
Agustus	-	-	-	-	-	-
September	-	-	-	-	-	-
Oktober	-	-	-	-	-	-
Nopember	5	-	-	-	-	-
Desember	32	95	127	-	-	-
Jumlah Total	122	186	303	-	-	-

Sumber : Dinas Ketenagakerjaan
Source : Service of Manpower

Lanjutan Tabel/*Continued Table* 3.2.5

<i>Bulan</i> <i>Month</i>	<i>Penempatan / Placement</i>					
	<i>Pameran</i> <i>Job Fair</i>			<i>Jumlah</i> <i>Total</i>		
	<i>Laki-Laki</i> <i>Male</i>	<i>Perempuan</i> <i>Female</i>	<i>Jumlah</i> <i>Total</i>	<i>Laki-Laki</i> <i>Male</i>	<i>Perempuan</i> <i>Female</i>	<i>Jumlah</i> <i>Total</i>
(1)	(8)	(9)	(10)	(11)	(12)	(13)
Januari	-	-	-	52	32	84
Februari	-	-	-	24	58	82
Maret	-	-	-	68	62	130
April	-	-	-	24	30	54
Mei	-	-	-	2	-	2
Juni	-	-	-	-	-	-
Juli	-	-	-	-	-	-
Agustus	-	-	-	-	-	-
September	-	-	-	-	-	-
Oktober	-	-	-	-	-	-
Nopember	-	-	-	10	-	10
Desember	-	-	-	64	190	254
Jumlah Total	-	-	-	244	372	616

Sumber : Dinas Ketenagakerjaan
Source : Service of Manpower

04

SOSIAL DAN KESEJAHTERAAN RAKYAT SOCIAL AND WELFARE



Terdapat **3** rumah sakit di Kabupaten Batang, tahun 2022, yaitu RSUD Batang, RSU Limpung dan RS QIM

Fasilitas Kesehatan di Kabupaten Batang, 2022



Puskesmas Perawatan terdapat di 4 kecamatan, yaitu Bandar, Bawang, Gringsing, dan Subah

PENJELASAN TEKNIS

1. Jenjang Pendidikan Formal terdiri atas pendidikan dasar, pendidikan menengah, dan pendidikan tinggi. Jenis pendidikan yang diajarkan mencakup pendidikan umum, kejuruan, akademik, profesi, vokasi, keagamaan, dan khusus.
 - a. Pendidikan Dasar berbentuk Sekolah Dasar (SD) dan Madrasah Ibtidaiyah (MI) atau bentuk lain yang sederajat serta Sekolah Menengah Pertama (SMP) dan Madrasah Tsanawiyah (MTs), atau bentuk lain yang sederajat.
 - b. Pendidikan Menengah berbentuk Sekolah Menengah Atas (SMA), Madrasah Aliyah (MA), Sekolah Menengah Kejuruan (SMK), dan Madrasah Aliyah Kejuruan (MAK), atau bentuk lain yang sederajat.
 - c. Pendidikan Tinggi merupakan jenjang pendidikan setelah pendidikan menengah yang mencakup program pendidikan diploma, sarjana, magister, spesialis, dan doktor yang diselenggarakan oleh perguruan tinggi. Perguruan tinggi dapat berbentuk akademi, politeknik, sekolah tinggi, institut, atau universitas.
2. Rumah Sakit adalah tempat pemeriksaan dan perawatan kesehatan, biasanya berada di

TECHNICAL NOTES

1. *Lorem ipsum dolor sit amet, c1. The Formal Education Level consists of primary education, secondary education, and high education. The kind of education that taught consists of general education, vocational, academic, professional, religious, and specific education.*
 - a. The Primary Education consists of Elementary School and Islamic Elementary School or other equivalent forms and Junior High School and MTs, or other equivalent forms.
 - b. The Secondary Education consists of the senior high school, MA, Vocational School, and Vocational Madrasah Aliyah, or other equivalent forms.
 - c. The High Education consists of the education level after the secondary education that consists of diplomas, bachelor, master, specialist, and doctoral degrees that are held by the college. The colleges can be academy, polytechnic, high school, institute, or university.
2. *Hospital is a place for health check, usually controlled/supervised by doctors/medical personnel to serve the ill patients to get outpatient or inpatient treatment services.*
3. *Public Health Center is technical implementation unit of regency health department that have the primary function as a first-*

- bawah pengawasan dokter/ tenaga medis, yang melayani penderita yang sakit untuk berobat rawat jalan atau rawat inap.
3. Puskesmas (Pusat Kesehatan Masyarakat) adalah unit pelaksana teknis dinas kesehatan kabupaten/ kota yang mempunyai fungsi utama sebagai penyelenggara pelayanan kesehatan tingkat pertama. Wilayah kerja puskesmas maksimal adalah satu kecamatan dan untuk dapat menjangkau wilayah kerjanya, puskesmas mempunyai jaringan pelayanan yang meliputi unit Puskesmas Pembantu (Pustu), unit Puskesmas Keliling (Puskel), dan unit bidan desa/komunitas (Peraturan Menteri Kesehatan RI No. 75 Tahun 2015 Tentang Pusat Kesehatan Masyarakat).
 4. Imunisasi adalah memasukkan kuman atau racun penyakit tertentu yang sudah dilemahkan (vaksin) ke dalam tubuh dengan cara disuntik atau diminum (diteteskan dalam mulut) dengan maksud agar terjadi kekebalan tubuh terhadap penyakit tersebut.
- level health care providers. The working area standard of public health center is one district and to reach their working areas, public health centers have a service network covering subsidiary of public health center, mobile public health center units, and midwife units (Regulation of the Minister of Health of Indonesia Number 75 Year 2015 about Public Health Center).*
4. *Immunization is putting enervated microbe of a certain disease into human body by injection or drinking (dropping into mouth) to make the body immune to that disease.*

ULASAN**DESCRIPTION****1. Pendidikan**

Sarana pendidikan merupakan salah satu faktor yang mendukung pembangunan manusia. Menurut data Dinas Pendidikan dan Kebudayaan serta Kementerian Agama Kabupaten Batang jumlah sekolah di Kabupaten Batang sebagai berikut: TK=296, RA=126, SD=454, MI=124, SMP=74, MTs=36, SMA=15, SMK=30 serta MA=14.

2. Kesehatan

Sarana kesehatan merupakan bagian yang sangat penting dalam peningkatan kesehatan masyarakat. Pada tahun 2022 sarana kesehatan yang ada di Kabupaten Batang adalah puskesmas perawatan 4 buah, puskesmas non perawatan 17 buah, puskesmas pembantu 42 buah, 24 puskesmas keliling dan Rumah Sakit Umum 3 buah, yaitu RSUD Batang, RS QIM, dan RSU Limpung.

Jumlah tenaga medis di RSUD Kabupaten Batang terdiri dari 26 dokter spesialis, 19 orang dokter umum, 2 orang dokter gigi, 71 bidan, 261 orang perawat, 2 orang perawat gigi, tenaga kesehatan masyarakat 8 orang, tenaga kesehatan lingkungan 1 orang, tenaga Kesehatan gizi 7 orang, dan lainnya ialah tenaga teknis, tenaga kefarmasian serta tenaga penunjang/pendukung kesehatan.

1. Education

Educational facilities are one of the factors that support human development. According to data from Services of Education and Culture, and Ministry of Religions of Batang Regency the number of schools in Batang Regency is as follows: TK = 296, RA = 126, SD = 454, MI = 124, SMP = 74, MTs = 36, SMA = 15, SMK = 30 and MA = 14.

2. Health

The health facility is important parts in enhancing the community health. The health available in Batang in year 2022 is 4 community health centers ('Puskemas') hospitalized, 17 'Puskemas' non care, 42 sub community health centers ('Pustu'), 24 mobile community health center and 3 general hospital namely RSUD Batang, RS QIM and RSU Limpung.

The number of medical personnel at the Batang Regency Hospital consists of 26 specialist doctors, 19 general doctors, 2 dentists, 71 midwife, 261 nurses, 2 dental nurses, 8 public health workers, 1 environmental health worker, and nutritional health worker. 7 people, and the others are technical staff, pharmacy staff and health support/supporting staff.

3. Agama

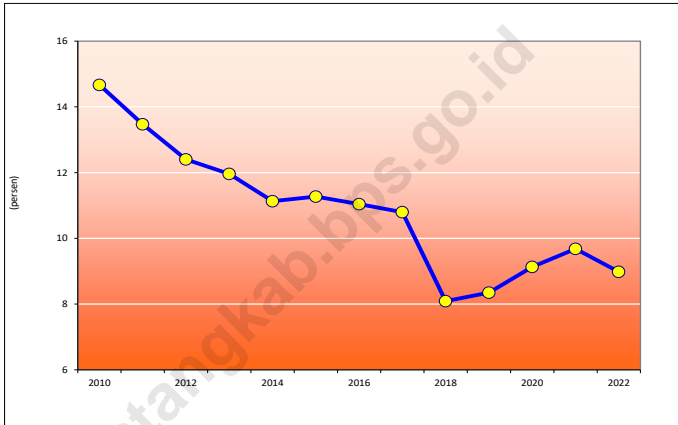
Suasana kerukunan kehidupan beragama sangat didambakan masyarakat. Beragam tempat peribadatan merupakan salah satu bukti kerukunan antar umat beragama. Sedangkan banyaknya pemeluk agama di Kabupaten Batang sebanyak 99,54 persen beragama Islam, 0,23 persen beragama Protestan, 0,21 persen beragama Katolik serta 0,01 persen beragama Budha dan Khonghucu serta 0,003 persen beragama Hindu, dan 0.007 lainnya.

3. Religion

Harmonious inter religious life has been the expectation of all community members and presence of various prayer houses has been the proof for that harmony. Where as 99,54 percent of the population is Moslem, 0,23 percent Protestant, and 0,23 percent Catholic and 0,01 percent Buddhist and Confucians and 0.003 percent Hindus, and 0.007 percent others

Gambar
Figures 4.1

**Perkembangan Persentase Penduduk Miskin di
Kabupaten Batang, 2010-2022**
*Development of Poor People Percentage in Batang
Regency, 2010-2022*

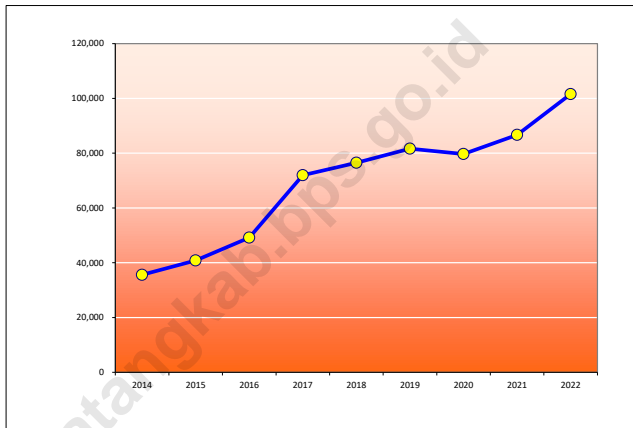


Sumber : BPS Kabupaten Batang

Source : BPS - Statistics of Batang Regency

Gambar 4.2
Figures

Volume Sampah yang Masuk ke Tempat Pembuangan Akhir (TPA) Randukuning Kabupaten Batang (Meter³), 2014-2022
Waste Volume Into Final Disposal Randukuning Batang Regency (Meter³), 2014-2022



Sumber : Dinas Lingkungan Hidup
Source : Service Regional Employment Office

4.1 PENDIDIKAN EDUCATION

Tabel 4.1.1 Jumlah Sekolah, Guru, dan Murid Taman Kanak-kanak (TK) di Bawah Dinas Pendidikan dan Kebudayaan Menurut Kecamatan di Kabupaten Batang, 2022/2023
Number of Schools, Teachers, and Pupils in Kindegarten Under Service of Education and Culture by Subdistrict in Batang Regency, 2022/2023

Kecamatan Subdistrict	Taman Kanak-kanak (TK) / Kindergarten								
	Sekolah/ Schools			Guru/ Teachers			Murid/ Pupils		
	N	S	J	P	NP	J	L	P	J
(1)	(2)	(3)	(4)	(5)	(6)	(7)	(8)	(9)	(10)
010 Wonotunggal	1	10	11	7	29	36	325	257	582
020 Bandar	1	17	18	5	48	53	490	476	966
030 Blado	-	10	10	-	31	31	185	188	373
040 Reban	1	20	21	5	46	51	339	318	657
050 Bawang	-	23	23	2	72	74	443	383	826
060 Tersono	1	27	28	12	81	93	470	386	856
070 Gringsing	1	21	22	7	66	73	445	441	886
080 Limpung	1	22	23	8	82	90	510	489	999
081 Banyuputih	-	17	17	-	38	38	263	242	505
090 Subah	1	24	25	7	74	81	553	502	1055
091 Pecalungan	1	12	13	4	36	40	264	252	516
100 Tulis	1	19	20	6	65	71	507	478	985
101 Kandeman	-	16	16	0	50	50	646	647	1 293
110 Batang	1	35	36	16	167	183	1 515	1 421	2 936
120 Warungasem	1	12	13	6	40	46	372	335	707
Kabupaten Batang	11	285	296	85	925	1 010	7 327	6 815	14 142

Keterangan/Notes :

N: Negeri P:PNS L: Laki-laki
S: Swasa NP: Non PNS P: Perempuan
J: Jumlah J: Jumlah J: Jumlah

Sumber: Dinas Pendidikan dan Kebudayaan
Source: Service of Education and Culture

Tabel 4.1.2 Jumlah Sekolah, Guru, dan Murid Raudhatul Athfal (RA) di Bawah Kementerian Agama Menurut Kecamatan di Kabupaten Batang, 2022/2023
Number of Schools, Teachers, and Pupils in Raudhatul Athfal (RA) Under Ministry of Religions by Subdistrict in Batang Regency, 2022/2023

Kecamatan Subdistrict	Raudhatul Athfal (RA)								
	Sekolah/Schools			Guru/Teachers			Murid/Pupils		
	N	S	J	P	NP	J	L	P	J
(1)	(2)	(3)	(4)	(5)	(6)	(7)	(8)	(9)	(10)
010 Wonotunggal	-	4	4	-	10	10	97	89	186
020 Bandar	-	13	13	5	39	44	430	409	839
030 Blado	-	11	11	-	24	24	300	262	562
040 Reban	-	6	6	1	12	13	124	117	241
050 Bawang	-	11	11	5	22	27	236	238	501
060 Tersono	-	6	6	3	13	16	108	128	236
070 Gringsing	-	16	16	12	50	62	409	371	780
080 Limpung	-	8	8	3	23	26	161	123	284
081 Banyuputih	-	12	12	4	36	40	364	295	659
090 Subah	-	8	8	2	25	27	192	198	390
091 Pecalungan	-	5	5	2	12	14	155	148	303
100 Tulis	-	2	2	1	4	5	58	66	124
101 Kandeman	-	2	2	1	4	5	95	101	196
110 Batang	-	13	13	4	65	69	522	449	1 021
120 Warungasem	-	9	9	3	54	57	571	527	1 098
Kabupaten Batang	-	126	126	46	393	439	3 849	3 571	7 420

Keterangan/Notes :

N: Negeri P:PNS L: Laki-laki
 S: Swasa NP: Non PNS P: Perempuan
 J: Jumlah J: Jumlah J: Jumlah

Sumber : Kementerian Agama Kabupaten Batang
 Source : Ministry of Religions of Batang Regency

Tabel
Table 4.1.3

**Jumlah Sekolah, Guru, dan Murid Sekolah Dasar (SD)
di Bawah Dinas Pendidikan dan Kebudayaan Menurut
Kecamatan di Kabupaten Batang, 2022/2023**
*Number of Schools, Teachers, and Pupils in Primary Schools
Under Service of Education and Culture by Subdistrict in
Batang Regency, 2022/2023*

Kecamatan Subdistrict	Sekolah Dasar (SD) / Primary Schools								
	Sekolah/Schools			Guru/Teachers			Murid/Pupils		
	N	S	J	P	NP	J	L	P	J
(1)	(2)	(3)	(4)	(5)	(6)	(7)	(8)	(9)	(10)
010 Wonotunggal	22	-	22	104	67	171	1 566	1 455	3 021
020 Bandar	34	-	34	153	109	262	2 408	2 241	4 649
030 Blado	27	-	28	138	97	235	1 910	1 783	3 693
040 Reban	30	-	30	147	83	230	1 590	1 408	2 998
050 Bawang	40	-	40	179	120	299	2 259	2 090	4 349
060 Tersono	29	1	30	154	81	235	1 185	1 122	2 307
070 Gringsing	32	-	32	130	114	244	2 025	1 797	3 822
080 Limpung	30	2	32	151	112	263	1 668	1 456	3 124
081 Banyuputih	23	-	23	95	80	175	1 203	1 068	2 271
090 Subah	31	-	31	140	105	245	1 775	1 661	3 436
091 Pecalungan	20	-	20	88	59	147	1 076	978	2 054
100 Tulis	24	-	24	107	87	194	1 877	1 797	3 674
101 Kandeman	26	-	26	129	98	224	2 476	2 299	4 775
110 Batang	56	3	59	305	259	564	6 485	6 150	12 635
120 Warungasem	22	-	23	105	93	198	1 806	1 614	3 420
Kabupaten Batang	446	6	454	2 125	1 561	3 686	31 309	28 919	60 228

Keterangan/Notes :

N: Negeri P:PNS L: Laki-laki
S: Swasa NP: Non PNS P: Perempuan
J: Jumlah J: Jumlah J: Jumlah

Sumber: Dinas Pendidikan dan Kebudayaan
Source: Service of Education and Culture

Tabel
Table 4.1.4

Jumlah Sekolah, Guru, dan Murid Madrasah Ibtidaiyah (MI) di Bawah Kementerian Agama Menurut Kecamatan di Kabupaten Batang, 2022/2023
Number of Schools, Teachers, and Pupils in Madrasah Ibtidaiyah (MI) Under Ministry of Religions by Subdistrict in Batang Regency, 2022/2023

Kecamatan Subdistrict	Madrasah Ibtidaiyah (MI)								
	Sekolah/Schools			Guru/Teachers			Murid/Pupils		
	N	S	J	P	NP	J	L	P	J
(1)	(2)	(3)	(4)	(5)	(6)	(7)	(8)	(9)	(10)
010 Wonotunggal	-	7	7	16	32	48	389	352	741
020 Bandar	1	13	14	66	64	130	1 252	1 137	2 389
030 Blado	-	8	8	24	38	62	461	440	901
040 Reban	-	7	7	25	33	58	373	340	713
050 Bawang	-	6	6	19	25	44	473	425	898
060 Tersono	-	13	13	46	62	108	709	711	1 420
070 Gringsing	-	18	18	70	81	151	1 169	1 185	2 354
080 Limpung	-	10	10	38	53	91	788	712	1 500
081 Banyuputih	1	6	7	48	26	74	564	560	1 124
090 Subah	-	7	7	17	55	72	598	542	1 140
091 Pecalungan	-	5	5	12	29	41	390	388	778
100 Tulis	-	2	2	5	13	18	94	129	223
101 Kandeman	-	5	5	18	32	50	432	438	870
110 Batang	-	6	6	27	46	73	678	669	1 347
120 Warungasem	-	9	9	46	67	113	995	948	1 943
Kabupaten Batang	2	122	124	477	656	1 133	9 365	8 976	18 341

Keterangan/Notes :

N: Negeri P:PNS L: Laki-laki
S: Swasa NP: Non PNS P: Perempuan
J: Jumlah J: Jumlah J: Jumlah

Sumber : Kementerian Agama Kabupaten Batang
Source : Ministry of Religions of Batang Regency

Tabel 4.1.5
Table

Jumlah Sekolah, Guru, dan Murid Sekolah Menengah Pertama (SMP) di Bawah Dinas Pendidikan dan Kebudayaan Menurut Kecamatan di Kabupaten Batang, 2022/2023
Number of Schools, Teachers, and Pupils in Junior High Schools Under Service of Education and Culture by Subdistrict in Batang Regency, 2022/2023

Kecamatan Subdistrict	Sekolah Menengah Pertama (SMP) / Junior High Schools								
	Sekolah / Schools			Guru / Teachers			Murid / Pupils		
	N	S	J	P	NP	J	L	P	J
(1)	(2)	(3)	(4)	(5)	(6)	(7)	(8)	(9)	(10)
010 Wonotunggal	3	-	3	36	27	63	490	411	901
020 Bandar	4	1	5	55	37	92	874	850	1724
030 Blado	4	1	5	47	39	86	625	609	1234
040 Reban	4	-	4	37	23	60	509	507	1013
050 Bawang	4	1	5	51	40	91	744	701	1445
060 Tersono	3	2	5	42	34	76	490	466	956
070 Gringsing	4	3	7	85	53	138	1162	1236	2398
080 Limpung	3	3	6	65	37	102	834	746	1580
081 Banyuputih	1	2	3	8	22	30	216	186	402
090 Subah	3	4	7	49	59	108	940	957	1897
091 Pecalungan	1	-	1	21	15	36	314	332	646
100 Tulis	2	-	2	31	18	49	492	462	954
101 Kandeman	3	2	5	56	39	95	927	848	1775
110 Batang	9	4	13	203	110	313	2736	2660	5396
120 Warugasem	3	-	3	48	27	75	664	632	1296
Kabupaten Batang	51	23	74	834	580	1414	12014	11603	23617

Keterangan/Notes :

N: Negeri P:PNS L: Laki-laki
S: Swasa NP: Non PNS P: Perempuan
J: Jumlah J: Jumlah J: Jumlah

Sumber: Dinas Pendidikan dan Kebudayaan
Source: Service of Education and Culture

Tabel 4.1.6
Table

Jumlah Sekolah, Guru, dan Murid Madrasah Tsanawiyah (MTs) di Bawah Kementerian Agama Menurut Kecamatan di Kabupaten Batang, 2022/2023
Number of Schools, Teachers, and Pupils in Madrasah Tsanawiyah (MTs) Under Ministry of Religions by Subdistrict in Batang Regency, 2022/2023

Kecamatan Subdistrict	Madrasah Tsanawiyah (MTs)								
	Sekolah/Schools			Guru/Teachers			Murid/Pupils		
	N	S	J	P	NP	J	L	P	J
(1)	(2)	(3)	(4)	(5)	(6)	(7)	(8)	(9)	(10)
010 Wonotunggal	-	2	2	4	27	31	177	241	418
020 Bandar	-	5	5	8	47	55	395	380	775
030 Blado	-	2	2	17	24	41	314	287	601
040 Reban	-	2	2	4	15	19	86	92	178
050 Bawang	-	2	2	18	41	59	589	597	1 186
060 Tersono	-	2	2	6	27	33	266	270	536
070 Gringsing	-	3	3	11	25	36	264	193	457
080 Limpung	-	3	3	7	48	55	690	572	1 262
081 Banyuputih	-	3	3	14	43	57	462	404	866
090 Subah	1	2	3	56	40	96	742	797	1 539
091 Pecalungan	-	1	1	1	10	11	97	106	203
100 Tulis	-	1	1	2	12	14	58	36	94
101 Kandeman	-	1	1	2	9	11	37	25	62
110 Batang	-	4	4	12	34	46	392	367	759
120 Warungasem	-	2	2	5	35	40	262	265	527
Kabupaten Batang	1	35	36	167	437	604	4 831	4 632	9 463

Keterangan/Notes :

N: Negeri P:PNS L: Laki-laki
S: Swasa NP: Non PNS P: Perempuan
J: Jumlah J: Jumlah J: Jumlah

Sumber : Kementerian Agama Kabupaten Batang
Source : Ministry of Religions of Batang Regency

Tabel 4.1.7
Table

Jumlah Sekolah, Guru, dan Murid Sekolah Menengah Atas (SMA) di Bawah Dinas Pendidikan dan Kebudayaan Menurut Kecamatan di Kabupaten Batang, 2022/2023
Number of Schools, Teachers, and Pupils in Senior High Schools Under Service of Education and Culture by Subdistrict in Batang Regency, 2022/2023

Kecamatan Subdistrict	Sekolah Menengah Atas (SMA) / Senior High Schools								
	Sekolah/Schools			Guru/Teachers			Murid/Pupils		
	N	S	J	P	NP	J	L	P	J
(1)	(2)	(3)	(4)	(5)	(6)	(7)	(8)	(9)	(10)
010 Wonotunggal	1	-	1	33	12	45	224	404	628
020 Bandar	1	-	1	52	12	64	258	590	848
030 Blado	-	-	-	-	-	-	-	-	-
040 Reban	-	-	-	-	-	-	-	-	-
050 Bawang	1	-	1	43	13	56	285	458	743
060 Tersono	-	2	2	-	23	23	181	217	398
070 Gringsing	1	1	2	43	35	78	378	547	925
080 Limpung	-	1	1	-	8	8	25	13	38
081 Banyuputih	-	1	1	-	4	4	24	36	60
090 Subah	1	1	2	58	38	96	353	623	976
091 Pecalungan	-	-	-	-	-	-	-	-	-
100 Tulis	-	-	-	-	-	-	-	-	-
101 Kandeman	-	-	-	-	-	-	-	-	-
110 Batang	2	2	4	96	68	164	858	1 170	2 028
120 Warungasem	-	-	-	-	-	-	-	-	-
Kabupaten Batang	7	8	15	325	213	538	2 586	4 058	6 644

Keterangan/Notes :

N: Negeri P:PNS L: Laki-laki
S: Swasa NP: Non PNS P: Perempuan
J: Jumlah J: Jumlah J: Jumlah

Sumber: Dinas Pendidikan dan Kebudayaan
Source: Service of Education and Culture

Tabel 4.1.8 Jumlah Sekolah, Guru, dan Murid Sekolah Menengah Kejuruan (SMK) di Bawah Dinas Pendidikan dan Kebudayaan Menurut Kecamatan di Kabupaten Batang, 2022/2023
Number of Schools, Teachers, and Pupils in Vocational High Schools Under Service of Education and Culture by Subdistrict in Batang Regency, 2022/2023

Kecamatan Subdistrict	Sekolah Menengah Kejuruan (SMK) / Vocational High Schools								
	Sekolah/Schools			Guru/Teachers			Murid/Pupils		
	N	S	J	P	NP	J	L	P	J
(1)	(2)	(3)	(4)	(5)	(6)	(7)	(8)	(9)	(10)
010 Wonotunggal	-	-	-	-	-	-	-	-	-
020 Bandar	-	3	3	-	64	64	1 070	514	1 584
030 Blado	1	-	1	19	42	61	558	565	1 123
040 Reban	-	2	2	-	8	8	103	95	198
050 Bawang	-	2	2	-	66	66	1.042	520	1 562
060 Tersono	-	-	-	-	-	-	-	-	-
070 Gringsing	-	2	2	-	11	11	210	87	297
080 Limpung	-	2	2	-	69	69	714	790	1 504
081 Banyuputih	-	1	1	-	22	22	466	199	665
090 Subah	-	3	3	-	44	44	342	347	689
091 Pecalungan	-	1	1	-	19	19	126	93	219
100 Tulis	-	1	1	-	12	12	139	91	230
101 Kandeman	1	1	2	59	34	93	768	764	1 532
110 Batang	1	8	9	57	170	227	1 715	1 680	3 395
120 Warungasem	1	-	1	34	38	72	675	439	1.114
Kabupaten Batang	4	26	30	169	599	768	7 928	6 148	14 112

Keterangan/Notes :

N: Negeri P:PNS L: Laki-laki
 S: Swasa NP: Non PNS P: Perempuan
 J: Jumlah J: Jumlah J: Jumlah

Sumber: Dinas Pendidikan dan Kebudayaan
 Source: Service of Education and Culture

Tabel 4.1.9
Table

Jumlah Sekolah, Guru, dan Murid Madrasah Aliyah (MA) di Bawah Kementerian Agama Menurut Kecamatan di Kabupaten Batang, 2022/2023
Number of Schools, Teachers, and Pupils in Madrasah Aliyah (MA) Under Ministry of Religions by Subdistrict in Batang Regency, 2022/2023

Kecamatan Subdistrict	Madrasah Aliyah (MA)								
	Sekolah/Schools			Guru/Teachers			Murid/Pupils		
	N	S	J	P	NP	J	L	P	J
(1)	(2)	(3)	(4)	(5)	(6)	(7)	(8)	(9)	(10)
010 Wonotunggal	-	1	1	-	12	12	28	71	99
020 Bandar	-	1	1	2	10	12	51	54	105
030 Blado	-	-	-	-	-	-	-	-	-
040 Reban	-	-	-	-	-	-	-	-	-
050 Bawang	-	1	1	4	23	27	178	287	465
060 Tersono	-	-	-	-	-	-	-	-	-
070 Gringsing	-	1	1	2	11	13	80	17	97
080 Limpung	-	3	3	6	39	45	388	390	778
081 Banyuputih	-	1	1	4	28	32	313	354	667
090 Subah	-	2	2	5	28	33	99	240	339
091 Pecalungan	-	-	-	-	-	-	-	-	-
100 Tulis	-	-	-	-	-	-	-	-	-
101 Kandeman	-	-	-	-	-	-	-	-	-
110 Batang	1	2	3	40	19	59	389	515	904
120 Warungasem	-	1	1	-	11	11	44	39	83
Kabupaten Batang	1	13	14	63	181	244	1 570	1 967	3 537

Keterangan/Notes :

N: Negeri P:PNS L: Laki-laki
S: Swasa NP: Non PNS P: Perempuan
J: Jumlah J: Jumlah J: Jumlah

Sumber: Dinas Pendidikan dan Kebudayaan
Source: Service of Education and Culture

Tabel
Table 4.1.10

**Jumlah Desa/Kelurahan yang Memiliki Fasilitas Sekolah
Menurut Kecamatan dan Tingkat Pendidikan di
Kabupaten Batang, 2021**
*Number of Villages/Kelurahan Having Educational Facilities
by Subdistrict and Educational Level in Batang Regency,
2021*

Kecamatan Subdistrict	SD	SMP	SMA	SMK	Perguruan Tinggi
(1)	(2)	(3)	(4)	(5)	(6)
010 Wonotunggal	15	3	1	-	-
020 Bandar	17	5	1	3	-
030 Blado	18	5	-	1	-
040 Reban	19	4	-	2	-
050 Bawang	20	5	1	2	-
060 Tersono	20	5	2	-	1
070 Gringsing	15	7	2	2	-
080 Limpung	17	3	1	2	-
081 Banyuputih	11	3	1	1	-
090 Subah	17	6	2	3	1
091 Pecalungan	10	2	-	1	-
100 Tulis	17	3	-	1	-
101 Kandeman	13	5	-	2	-
110 Batang	21	10	2	5	1
120 Warungasem	18	3	-	1	-
Jumlah/Total	248	93	25	26	3

Sumber : Pendataan Potensi Desa (Podes) 2021, BPS Kabupaten Batang

Source : Village Potential Data Collection 2021, BPS – Statistics of Batang Regency

Tabel
Table 4.1.11

Angka Partisipasi Murni (APM) dan Angka Partisipasi Kasar (APK) Menurut Jenjang Pendidikan di Kabupaten Batang, 2021-2022
Net Participation Rates and Gross Participation Rates by Educational Level in Batang Regency, 2021-2022

Kecamatan Subdistrict	Angka Partisipasi Murni (APM) Net Participation Rates		Angka Partisipasi Kasar (APK) Gross Participation Rates	
	2021	2022	2021	2022
(1)	(2)	(3)	(4)	(5)
SD/MI Elementary School	96,43	96,98	111,05	109,61
SMP/MTs Junior High School	79,88	79,62	92,28	95,20
SMA/SMK/MA Senior High School	54,80	54,21	72,27	71,24

Sumber : Survei Sosial Ekonomi Nasional, BPS Kabupaten Batang
Source : National Socio Economic Survey, BPS-Statistics of Batang

Tabel
Table 4.1.12**Persentase Penduduk Berumur 15 Tahun ke Atas yang Melek Huruf Menurut Kelompok Umur di Kabupaten Batang, 2021-2022**
Percentage of Literate People Aged 15 Years and Over by Age Group in Batang Regency, 2021-2022

<i>Kelompok Umur</i> <i>Age Group</i>	2021	2022
(1)	(2)	(3)
15-19	100,00	100.00
20-24	100,00	100.00
25-29	100,00	100.00
30-34	100,00	98.25
35-39	99,79	98.21
40-44	98,69	98.54
45-49	98,49	96.84
50+	79,34	84.64
15-24	100,00	100.00
15-44	99,76	99.17
15+	93,27	94.59
45+	83,66	87.42

Sumber : Survei Sosial Ekonomi Nasional, BPS Kabupaten Batang
Source : National Socio Economic Survey, BPS-Statistics of Batang

Tabel
Table 4.1.13**Banyaknya Publikasi yang Dimiliki Perpustakaan Daerah
Kabupaten Batang, 2022**
**Number of Publications Owned by Regional Library of
Batang Regency, 2022**

<i>Jenis Publikasi</i> <i>Kind of Publication</i>	<i>Pembelian</i> <i>Purchasing</i>		<i>Bantuan</i> <i>Charity</i>		<i>Total Koleksi Buku</i> <i>Perpusda Kondisi Akhir</i> <i>Tahun 2022</i>	
	<i>Jumlah</i> <i>Judul Buku</i> <i>Number of</i> <i>Book Title</i>	<i>Jumlah</i> <i>Buku</i> <i>Number of</i> <i>Book</i>	<i>Jumlah</i> <i>Judul Buku</i> <i>Number of</i> <i>Book Title</i>	<i>Jumlah</i> <i>Buku</i> <i>Number of</i> <i>Book</i>	<i>Jumlah</i> <i>Judul</i> <i>Buku</i> <i>Number of</i> <i>Book Title</i>	<i>Jumlah</i> <i>Buku</i> <i>Number of</i> <i>Book</i>
(1)	(2)	(3)	(4)	(5)	(6)	(7)
01 Karya Umum	-	-	-	-	1 225	1 777
02 Filsafat	-	-	-	-	1 247	2 265
03 Agama	-	-	-	-	3 758	7 062
04 Ilmu Sosial	-	-	-	-	4 870	9 239
05 Bahasa	-	-	-	-	1 405	2 300
06 Ilmu Murni	-	-	-	-	1 918	3 668
07 Teknologi	-	-	-	-	5 741	10 142
08 Olahraga	-	-	-	-	1 157	2 063
09 Sastra	-	-	-	-	2 289	4 636
10 Sejarah	-	-	-	-	972	1 899
11 Fiksi	26	26	-	-	7 147	15 408
Jumlah Total	26	26	-	-	31 729	60 459

Sumber : Dinas Perpustakaan dan Kearsipan
Source : Service of Library and Filing

Tabel 4.1.14 Banyaknya Publikasi yang Dimiliki Perpustakaan Daerah Kabupaten Batang, 2022
Number of Publications Owned by Regional Library of Batang Regency, 2022

<i>Bulan Month</i>	<i>Pengunjung Langsung</i>	<i>Pengunjung Perpustakaan Keliling</i>	<i>Pengunjung E-Perpus</i>	<i>Jumlah</i>
(1)	(2)	(3)	(4)	(5)
01 Januari	1 607	0	80	1 687
02 Februari	1 397	0	48	1 445
03 Maret	1 905	6 329	74	8 308
04 April	834	6 217	37	7 088
05 Mei	1 059	2 834	53	3 946
06 Juni	1 106	3 313	91	4 510
07 Juli	1 222	4 094	27	5 343
08 Agustus	1 302	6 275	34	7 611
09 September	1 336	6 114	26	7 476
10 Oktober	1 350	6 246	22	7 618
11 November	1 009	6 276	44	7 329
12 Desember	1 217	3 386	178	4 781
Kabupaten Batang	15 344	51 084	586	64 010

Sumber : Dinas Perpustakaan dan Kearsipan
 Source : Service of Library and Filing

4.2 KESEHATAN HEALTH

Tabel 4.2.1 Jumlah Desa/Kelurahan Yang Memiliki Sarana Kesehatan Menurut Kecamatan di Kabupaten Batang, 2021*)
*Number of Villages Having Health Facilities by Subdistrict in Batang Regency, 2021 *)*

Kecamatan Subdistrict	Rumah Sakit	Rumah Sakit Bersalin	Poliklinik	Puskesmas	Pusekesmas Pembantu	Apotek
(1)	(2)	(3)	(4)	(5)	(6)	(7)
010 Wonotunggal	-	-	-	1	3	3
020 Bandar	-	-	-	2	3	1
030 Blado	-	-	1	2	2	1
040 Reban	-	-	-	1	4	2
050 Bawang	-	-	-	1	3	1
060 Tersono	-	-	-	1	2	1
070 Gringsing	-	-	2	2	2	5
080 Limpung	1	-	3	1	1	2
081 Banyuputih	-	-	1	1	2	2
090 Subah	-	-	-	1	3	3
091 Pecalungan	-	-	-	1	2	1
100 Tulis	-	-	1	1	2	4
101 Kandeman	-	-	-	1	2	2
110 Batang	2	-	4	4	6	9
120 Warungasem	-	-	-	1	3	3
Nama Kabupaten/Kota	3	-	12	21	40	40

Sumber : Pendataan Potensi Desa (Podes*), BPS Kabupaten Batang
Source : Village Potential Data Collection*), BPS – Statistics of Batang Regency

Tabel
Table 4.2.2**Jumlah Tenaga Medis Menurut Fasilitas Kesehatan di
Kabupaten Batang, 2022**
**Number of Medical Personnel by Health Facility in Batang
Regency, 2022**

Kecamatan Subdistrict	Dokter Spesialis Specialist Doctor	Dokter Umum General Doctor	Dokter Gigi Dentist	Dokter Gigi Spesialis Specialist Dentist
(1)	(2)	(3)	(4)	(5)
PUSKESMAS				
Wonotunggal	-	2	-	1
Bandar 1	-	2	-	1
Bandar 2	-	2	-	-
Blado 1	-	2	-	-
Blado 2	-	2	-	1
Reban	-	2	-	-
Bawang	-	2	-	1
Tersono	-	2	-	1
Gringsing 1	-	3	-	1
Gringsing 2	-	2	-	1
Limpung	-	2	-	1
Banyuputih	-	2	-	-
Subah	-	2	-	1
Pecalungan	-	2	-	1
Tulis	-	2	-	1
Kandeman	-	3	-	1
Batang 1	-	2	-	-
Batang 2	-	1	-	1
Batang 3	-	2	-	-
Batang 4	-	3	-	1
Warungasem	-	2	-	-
RUMAH SAKIT				
RSUD Kab. Batang	17	13	-	2
RSU Limpung	10	8	-	1
RS QIM Batang	22	12	-	3
Kabupaten Batang	49	77	-	20

Lanjutan Tabel/*Continued Table* 4.2.2

Kecamatan Subdistrict	Bidan Midwife	Perawat Nurse	Perawat Gigi Dentist Nurse
(1)	(6)	(7)	(8)
PUSKESMAS			
Wonotunggal	24	8	1
Bandar 1	32	26	1
Bandar 2	18	6	1
Blado 1	25	7	-
Blado 2	12	8	-
Reban	29	8	1
Bawang	37	22	-
Tersono	30	9	1
Gringsing 1	27	20	1
Gringsing 2	14	7	1
Limpung	22	5	1
Banyuputih	17	6	1
Subah	34	21	1
Pecalungan	18	9	1
Tulis	31	12	1
Kandeman	29	8	1
Batang 1	17	9	3
Batang 2	17	8	2
Batang 3	16	11	2
Batang 4	22	12	1
Warungasem	34	15	-
RUMAH SAKIT			
RSUD Kab. Batang	73	252	2
RSU Limpung	46	90	4
RS QIM Batang	26	200	2
Kabupaten Batang	650	779	29

Sumber: Dinas Kesehatan
Source: Service of Health

Tabel
Table 4.2.3**Cakupan Fasilitas Kesehatan Menurut Puskesmas di Kabupaten Batang, 2022**
Coverage of Health Facilities by Public Health Center in Batang Regency, 2022

Puskesmas Public Health Center	Kelas Class	Cakupan Jumlah Desa/Kel	Cakupan Luas Wilayah (Km2)	Puskesmas Pembantu
(1)	(2)	(3)	(4)	(5)
01 Wonotunggal	Non Rawat Inap	15	52,35	3
02 Bandar 1	Rawat Inap	11	56,60	1
03 Bandar 2	Non Rawat Inap	6	16,73	2
04 Blado 1	Non Rawat Inap	12	41,20	2
05 Blado 2	Non Rawat Inap	6	37,19	1
06 Reban	Non Rawat Inap	19	46,33	4
07 Bawang	Rawat Inap	20	73,85	3
08 Tersono	Non Rawat Inap	20	49,33	2
09 Gringsing 1	Rawat Inap	10	45,96	3
10 Gringsing 2	Non Rawat Inap	5	26,81	1
11 Limpung	Non Rawat Inap	17	33,42	1
12 Banyuputih	Non Rawat Inap	11	44,43	3
13 Subah	Rawat Inap	17	83,52	3
14 Pecalungan	Non Rawat Inap	10	36,19	2
15 Tulis	Non Rawat Inap	17	45,09	2
16 Kandeman	Non Rawat Inap	13	41,76	2
17 Batang 1	Non Rawat Inap	5	5,16	1
18 Batang 2	Non Rawat Inap	4	6,20	-
19 Batang 3	Non Rawat Inap	6	10,62	2
20 Batang 4	Non Rawat Inap	6	12,36	1
21 Warungasem	Non Rawat Inap	18	23,55	3
Jumlah/Total		248	788,65	42

Lanjutan Tabel/*Continued Table* 4.2.3

Puskesmas Public Health Center	Puskesmas Keliling	Poskesdes	POSBINDU Penyakit Tidak Menular²)
(1)	(6)	(7)	(8)
01 Wonotunggal	1	11	17
02 Bandar 1	1	12	12
03 Bandar 2	1	2	7
04 Blado 1	2	-	13
05 Blado 2	1	5	7
06 Reban	1	15	21
07 Bawang	1	16	21
08 Tersono	1	20	23
09 Gringsing 1	1	7	11
10 Gringsing 2	1	5	6
11 Limpung	1	16	18
12 Banyuputih	1	9	12
13 Subah	1	14	19
14 Pecalungan	1	-	11
15 Tulis	2	12	18
16 Kandeman	2	10	14
17 Batang 1	1	1	6
18 Batang 2	1	4	6
19 Batang 3	1	3	9
20 Batang 4	1	4	8
21 Warungasem	1	15	20
Jumlah/Total	24	181	279

Lanjutan Tabel/*Continued Table 4.2.3*

Puskesmas <i>Public Health Center</i>	Posyandu				
	<i>Pratama</i>	<i>Madya</i>	<i>Purnama</i>	<i>Mandiri</i>	<i>Jumlah</i>
(1)	(9)	(10)	(11)	(12)	(13)
01 Wonotunggal	-	5	9	49	63
02 Bandar 1	-	-	36	26	62
03 Bandar 2	-	-	13	14	27
04 Blado 1	-	-	17	28	45
05 Blado 2	-	14	8	2	24
06 Reban	-	-	10	60	70
07 Bawang	-	-	5	84	89
08 Tersono	-	-	25	35	60
09 Gringsing 1	-	-	14	64	78
10 Gringsing 2	-	7	17	-	24
11 Limpung	-	31	42	6	79
12 Banyuputih	-	15	17	16	48
13 Subah	-	6	20	46	72
14 Pecalungan	-	23	7	21	51
15 Tulis	-	-	14	36	50
16 Kandeman	-	1	36	28	65
17 Batang 1	1	10	23	39	73
18 Batang 2	2	4	3	29	38
19 Batang 3	-	40	46	10	96
20 Batang 4	-	4	9	30	43
21 Warungasem	-	39	37	-	76
Jumlah/Total	3	199	408	623	1 233

Sumber: Dinas Kesehatan
Source: Service of Health

Tabel
Table 4.2.4

**Banyaknya Tenaga Medis di Rumah Sakit Umum Daerah
Batang Menurut Jenis Kelamin, 2022**
*Number of Paramedic in General Hospital of Batang by Sex
in Batang, 2022*

<i>Tenaga Medis Paramedic</i>	<i>Laki-laki Male</i>	<i>Perempuan Female</i>	<i>Jumlah Total</i>
(1)	(2)	(3)	(4)
01 Dokter Spesialis	11	15	26
02 Dokter Umum	8	11	19
03 Dokter Gigi	-	2	2
04 Sarjana Keperawatan	26	44	70
05 DIII Keperawatan (Akper)	66	125	191
06 SPK	-	-	-
07 Perawat Gigi	-	2	2
08 Perawat Anestesi	3	1	4
09 Perawat Jiwa	-	-	-
10 Fisioterapis	3	3	6
11 Bidan	-	71	71
12 Apoteker	1	7	8
13 Asisten Apoteker	4	14	18
14 Analis Kesehatan	7	14	21
15 Sanitarian/Sanitasi	1	-	1
16 Radiografer	4	6	10

Lanjutan Tabel/Continued Table 4.2.4

<i>Tenaga Medis Paramedic</i>	<i>Laki-laki Male</i>	<i>Perempuan Female</i>	<i>Jumlah Total</i>
(1)	(2)	(3)	(4)
17 Nutrisionis/Gizi	-	7	7
18 Refraksi Optisi (RO)	-	1	1
19 Elektro Medik	3	-	3
20 Atem	-	-	-
21 Perekam Medik	4	7	11
22 Pasca Sarjana	-	-	-
23 Sarjana Kesehatan Masyarakat	4	4	8
24 Sarjana (S1) Non Kesehatan	20	22	42
25 Diploma III (DIII) Non Kesehatan	9	7	16
26 SLTA Sederajat	82	75	157
27 SLTP Sederajat	15	3	2
28 SD Sederajat	4	2	6
30 Terapis Wicara	1	-	1
31 Okupasi Terapi	-	1	1
Jumlah/Total	276	444	704

Sumber : Rumah Sakit Umum Daerah Batang

Source : General Hospital of Batang

Tabel
Table 4.2.5**Kegiatan Pelayanan Rumah Sakit Umum Daerah Batang
Menurut Bulan, 2022**
**Service Activity in General Hospital of Batang by Month,
2022**

<i>Uraian Description</i>	<i>Satuan</i>	<i>Januari</i>	<i>Februari</i>	<i>Maret</i>	<i>April</i>	<i>Mei</i>	<i>Juni</i>
(1)	(2)	(3)	(4)	(5)	(6)	(7)	(8)
01 Kapasitas Tempat Tidur	buah	164	164	154	166	166	188
02 Jumlah Penderita Dirawat	orang	768	678	708	705	814	945
03 Jumlah Penderita Keluar Hidup	orang	680	659	630	691	668	823
04 Jumlah Penderita Keluar Mati	orang	38	36	48	35	47	45
05 Rata-rata Lama Dirawat	hari	3 560	3 325	3 005	3 160	3 103	3 898
06 Rata-rata Penderita Dirawat	hari	87	87	79	79	84	106
07 Jumlah Kunjungan Rawat Jalan	orang	4 103	3 526	4 516	4 232	4 313	5 090
08 Jumlah Persalinan	orang	68	57	63	79	73	83
09 Jumlah Pembedahan	orang	198	198	217	187	206	290
10 Pemeriksaan Radiologi	orang	693	659	729	622	940	876
11 Pemeriksaan Lab	orang	7 977	7 274	7 866	7 146	8 406	9 434

Lanjutan Tabel/*Continued Table 4.2.5*

<i>Uraian Description</i>	<i>Satuan</i>	<i>Juli</i>	<i>Agustus</i>	<i>September</i>	<i>Oktober</i>	<i>November</i>	<i>Desember</i>
(1)	(2)	(3)	(4)	(5)	(6)	(7)	(8)
01 Kapasitas Tempat Tidur	buah	188	188	198	188	198	198
02 Jumlah Penderita Dirawat	orang	992	1 071	1 173	1 159	1 034	1 018
03 Jumlah Penderita Keluar Hidup	orang	852	940	1 062	1 044	982	950
04 Jumlah Penderita Keluar Mati	orang	43	57	47	61	45	44
05 Rata-rata Lama Dirawat	hari	3 775	4 119	4 763	5 150	4 817	4 413
06 Rata-rata Penderita Dirawat	hari	103	110	133	141	126	119
07 Jumlah Kunjungan Rawat Jalan	orang	4 546	5 603	5 970	5 824	5 962	5 901
08 Jumlah Persalinan	orang	67	60	46	59	57	53
09 Jumlah Pembedahan	orang	239	269	260	240	246	224
10 Pemeriksaan Radiologi	orang	804	844	921	925	762	781
11 Pemeriksaan Lab	orang	9 736	9 836	12 226	12 452	10 486	9 901

Sumber : Rumah Sakit Umum Daerah Batang
Source : General Hospital of Batang

Tabel
Table 4.2.6**Banyaknya Pasien Rawat Jalan menurut Jaminan Kesehatan di Rumah Sakit Umum Daerah Batang, 2022**
Number of Outpatients by Health Insurance at General Hospital of Batang, 2022

Bulan Month	Umum	BPJS		Covid -19	Jamkes da	Jamper sal	Jumlah
		PBI	Non PBI				
(1)	(2)	(3)	(4)	(5)	(6)	(7)	(8)
01 Januari	526	2 006	1 571	0	0	0	4 103
02 Februari	417	1 772	1 334	3	0	0	3 526
03 Maret	545	2 211	1 757	3	0	0	4 516
04 April	630	2 011	1 591	0	0	0	4 232
05 Mei	987	1 836	1 49	0	0	0	4 313
06 Juni	870	2 248	1 963	9	0	0	5 09
07 Juli	541	2 066	1 939	0	0	0	4 546
08 Agustus	771	2 514	2 318	0	0	0	5 603
09 September	999	2 584	2 387	0	0	0	5 97
10 Oktober	898	2 519	2 407	0	0	0	5 824
11 Nopember	824	2 713	2 422	0	0	3	5 962
12 Desember	766	2 652	2 482	0	0	1	5 901
Jumlah/Total	8 774	27 132	23 661	15	-	4	59 586

Sumber : Rumah Sakit Umum Daerah Batang

Source : General Hospital of Batang

Tabel
Table 4.2.7**Banyaknya Pasien Rawat Inap menurut Jaminan Kesehatan di Rumah Sakit Umum Daerah Batang, 2022**
Number of Inpatients by Health Insurance at General Hospital of Batang, 2022

<i>Bulan Month</i>	<i>Umum</i>	<i>BPJS</i>		<i>Covid -19</i>	<i>Jamkes da</i>	<i>Jampersal</i>	<i>Jumlah</i>
		<i>PBI</i>	<i>Non PBI</i>				
(1)	(2)	(3)	(4)	(5)	(6)	(7)	(8)
01 Januari	153	419	195	1	0	0	768
02 Februari	105	320	180	73	0	0	678
03 Maret	136	363	175	34	0	0	708
04 April	149	350	204	2	0	0	705
05 Mei	173	394	247	0	0	0	814
06 Juni	215	459	271	0	0	0	945
07 Juli	227	466	297	2	0	0	992
08 Agustus	251	458	358	4	0	0	1071
09 September	275	481	413	4	0	0	1173
10 Oktober	251	467	437	2	0	2	1159
11 Nopember	215	450	363	6	0	0	1034
12 Desember	251	420	343	2	0	2	1018
Jumlah/Total	2 401	5 047	3 483	130	-	4	11 065

Sumber : Rumah Sakit Umum Daerah Batang
Source : General Hospital of Batang

Tabel
Table 4.2.8**Banyaknya Tenaga Medis di Rumah Sakit Umum Daerah
Lampung Menurut Jenis Kelamin, 2022**
**Number of Paramedic in General Hospital of Lampung by
Sex, 2022**

<i>Tenaga Medis Paramedic</i>	<i>Laki-laki Male</i>	<i>Perempuan Female</i>	<i>Jumlah Total</i>
(1)	(2)	(3)	(4)
01 Dokter Spesialis	6	5	11
02 Dokter Umum	3	6	9
03 Dokter Gigi	-	1	1
04 Sarjana Keperawatan	14	16	30
05 DIII Keperawatan (Akper)	8	29	37
06 SPK	-	-	-
07 Perawat Gigi	-	3	3
08 Perawat Anestesi	1	2	3
09 Perawat Jiwa	-	-	-
10 Fisioterapis	-	-	-
11 Bidan	-	46	46
12 Apoteker	-	3	3
13 Asisten Apoteker	1	6	7
14 Analis Kesehatan	4	6	10
15 Sanitarian/Sanitasi	1	-	1
16 Radiografer	3	4	7

Lanjutan Tabel/Continued Table 4.2.8

Tenaga Medis Paramedic	Laki-laki Male	Perempuan Female	Jumlah Total
(1)	(2)	(3)	(4)
17 Nutrisionis/Gizi	1	3	4
18 Refraksi Optisi (RO)	-	2	2
19 Elektro Medik	3	2	5
20 Atem	-	3	3
21 Perekam Medik	1	1	2
22 Pasca Sarjana	-	-	-
23 Sarjana Kesehatan Masyarakat	18	8	26
24 Sarjana (S1) Non Kesehatan	5	7	12
25 Diploma III (DIII) Non Kesehatan	20	12	32
26 SLTA Sederajat	-	-	-
27 SLTP Sederajat	-	-	-
28 SD Sederajat	4	2	6
Jumlah/Total	89	165	254

Sumber : Rumah Sakit Umum Daerah Lampung

Source : General Hospital of Lampung

Tabel
Table 4.2.9**Kegiatan Pelayanan Rumah Sakit Umum Daerah Limpung Menurut Bulan, 2022**
Service Activity in General Hospital of Limpung by Month, 2022

<i>Uraian Description</i>	<i>Satuan</i>	<i>Januari</i>	<i>Februari</i>	<i>Maret</i>	<i>April</i>	<i>Mei</i>	<i>Juni</i>
(1)	(2)	(3)	(4)	(5)	(6)	(7)	(8)
01 Kapasitas Tempat Tidur	buah	92	92	92	92	92	92
02 Jumlah Penderita Dirawat	orang	257	203	206	257	249	310
03 Jumlah Penderita Keluar Hidup	orang	245	189	189	238	239	288
04 Jumlah Penderita Keluar Mati	orang	3	3	11	8	2	8
05 Rata-rata Lama Dirawat	hari	3,17	3,02	2,90	3,07	2,91	3,18
06 Rata-rata Penderita Dirawat	hari	4,10	3,25	2,87	4,48	3,77	4,82
07 Jumlah Kunjungan Rawat Jalan	orang	1 951	1 565	1 838	1 839	1 822	2 027
08 Jumlah Persalinan	orang	17	18	11	39	17	8
09 Jumlah Pembedahan	orang	50	45	31	48	28	33
10 Pemeriksaan Radiologi	orang	334	238	270	206	271	285
11 Pemeriksaan Lab	orang	986	783	826	843	810	1 026

Lanjutan Tabel/*Continued Table 4.2.9*

<i>Uraian Description</i>	<i>Satuan</i>	<i>Juli</i>	<i>Agustus</i>	<i>Sptember</i>	<i>Oktober</i>	<i>November</i>	<i>Desember</i>
(1)	(2)	(3)	(4)	(5)	(6)	(7)	(8)
01 Kapasitas Tempat Tidur	buah	92	92	92	92	92	92
02 Jumlah Penderita Dirawat	orang	360	294	310	323	318	345
03 Jumlah Penderita Keluar Hidup	orang	338	273	297	307	283	299
04 Jumlah Penderita Keluar Mati	orang	13	10	8	13	12	13
05 Rata-rata Lama Dirawat	hari	3,61	4,12	3,34	3,79	3,49	3,49
06 Rata-rata Penderita Dirawat	hari	6,26	5,39	5,45	5,60	5,62	6,79
07 Jumlah Kunjungan Rawat Jalan	orang	2 016	2 025	1 982	1 918	2 112	2 074
08 Jumlah Persalinan	orang	-	-	-	-	7	8
09 Jumlah Pembedahan	orang	35	27	18	31	28	39
10 Pemeriksaan Radiologi	orang	336	310	333	344	376	344
11 Pemeriksaan Lab	orang	1 274	1 180	1 219	1 192	1 225	1 257

Sumber : Rumah Sakit Umum Daerah Limbung
Source : General Hospital of Limbung

Tabel
Table 4.2.10**Jumlah Kematian Ibu, Bayi dan Balita Menurut Puskesmas di Kabupaten Batang, 2022**
Number of Death of Mother, Infant and Toddler by Public Health Center in Batang Regency, 2022

Puskesmas Public Health Center	Kematian						
	Ibu	Bayi (0-11 bulan)			Balita (0-59 bulan)		
		Laki-laki	Perempuan	Jumlah	Laki-laki	Perempuan	Jumlah
(1)	(2)	(3)	(4)	(5)	(6)	(7)	(8)
01 Wonotunggal	1	4	2	6	5	2	7
02 Bandar 1	0	6	4	10	6	4	10
03 Bandar 2	0	1	1	2	1	1	2
04 Blado 1	0	3	3	6	3	3	6
05 Blado 2	0	2	1	3	3	1	4
06 Reban	0	3	0	3	3	0	3
07 Bawang	1	5	2	7	5	2	7
08 Tersono	1	2	3	5	2	3	5
09 Gringsing 1	1	1	0	1	1	0	1
10 Gringsing 2	0	0	0	0	0	0	0
11 Limpung	0	4	5	9	4	5	9
12 Banyuputih	1	0	0	0	0	2	2
13 Subah	0	2	3	5	4	3	7
14 Pecalungan	1	3	3	6	3	4	7
15 Tulis	2	5	4	9	7	4	11
16 Kandeman	1	5	6	11	6	6	12
17 Batang 1	1	5	1	6	6	1	7
18 Batang 2	0	2	4	6	4	4	8
19 Batang 3	0	2	3	5	3	4	7
20 Batang 4	2	4	0	4	4	1	5
21 Warungasem	0	3	1	4	3	1	4
Jumlah/Total	12	62	46	108	73	51	124

Sumber: Dinas Kesehatan
Source: Service of Health

Tabel
Table 4.2.11**Jumlah Kelahiran Menurut Jenis Kelamin dan Kecamatan
di Kabupaten Batang, 2022**
**Number of Birth by Sex and Subdistrict in Batang Regency,
2022**

Puskesmas Public Health Center	Kelahiran/Birth					
	Laki-laki/Male			Perempuan/Female		
	Hidup Live	Mati Death	Jumlah Total	Hidup Live	Mati Death	Jumlah Total
(1)	(2)	(3)	(4)	(5)	(6)	(7)
01 Wonotunggal	306	5	311	281	6	287
02 Bandar 1	413	7	420	373	4	377
03 Bandar 2	182	2	184	162	2	164
04 Blado 1	268	2	270	228	0	228
05 Blado 2	112	3	115	116	1	117
06 Reban	275	2	277	254	3	257
07 Bawang	412	2	414	366	1	367
08 Tersono	289	4	293	267	0	267
09 Gringsing 1	277	3	280	267	1	268
10 Gringsing 2	89	0	89	108	0	108
11 Limpung	276	6	282	258	4	262
12 Banyuputih	238	5	243	247	0	247
13 Subah	376	3	379	300	1	301
14 Pecalungan	240	4	244	268	2	270
15 Tulis	321	2	323	311	6	317
16 Kandeman	488	1	489	427	1	428
17 Batang 1	225	0	225	210	1	211
18 Batang 2	197	0	197	201	2	203
19 Batang 3	294	2	296	245	3	248
20 Batang 4	231	5	236	197	1	198
21 Warungasem	408	1	409	358	3	361
Jumlah/Total	5 917	59	5 976	5 444	42	5 486

Lanjutan Tabel/Continued Table 4.2.11

Puskesmas Public Health Center	Kelahiran/Birth		
	Hidup Live	Mati Death	Jumlah Total
(1)	(2)	(3)	(4)
01 Wonotunggal	587	11	598
02 Bandar 1	786	11	797
03 Bandar 2	344	4	348
04 Blado 1	496	2	498
05 Blado 2	228	4	232
06 Reban	529	5	534
07 Bawang	778	3	781
08 Tersono	556	4	560
09 Gringsing 1	544	4	548
10 Gringsing 2	197	0	197
11 Limpung	534	10	544
12 Banyuputih	485	5	490
13 Subah	676	4	680
14 Pecalungan	508	6	514
15 Tulis	632	8	640
16 Kandeman	915	2	917
17 Batang 1	435	1	436
18 Batang 2	398	2	400
19 Batang 3	539	5	544
20 Batang 4	428	6	434
21 Warungasem	766	4	770
Jumlah/Total	11 361	101	11 462

Sumber: Dinas Kesehatan
Source: Service of Health

4.2.12

Banyaknya Donor Darah Menurut Golongan Darah dan Bulan di Kabupaten Batang, 2022**Tabel**
Table**Number of Blood Supply by Blood Group and Month in Batang Regency, 2022**

<i>Bulan Month</i>	<i>Golongan Darah/Blood Group</i>				<i>Jumlah</i>
	<i>A</i>	<i>B</i>	<i>O</i>	<i>AB</i>	
(1)	(2)	(3)	(4)	(5)	(6)
01 Januari	237	254	297	55	843
02 Februari	195	240	262	58	755
03 Maret	249	330	371	83	1 033
04 April	131	126	150	46	453
05 Mei	234	267	383	69	953
06 Juni	211	257	319	56	843
07 Juli	215	273	338	53	879
08 Agustus	234	266	379	58	937
09 September	223	240	313	69	845
10 Oktober	189	252	309	66	816
11 Nopember	261	301	380	59	1 001
12 Desember	200	194	279	37	710
Jumlah/Total	2 579	3 000	3 780	709	10 068

Sumber : Palang Merah Indonesia Kabupaten Batang

Source : Indonesia Red Cross of Batang Regency

Tabel
Table 4.2.13**Banyaknya Pengguna Darah Menurut Golongan Darah dan Bulan di Kabupaten Batang, 2022**
Number of Recipient by Blood Group and Month in Batang Regency, 2022

<i>Bulan</i> <i>Month</i>	<i>Golongan Darah/Blood Group</i>				<i>Jumlah</i>
	<i>A</i>	<i>B</i>	<i>O</i>	<i>AB</i>	
(1)	(2)	(3)	(4)	(5)	(6)
01 Januari	207	240	259	49	755
02 Februari	177	225	246	46	694
03 Maret	182	284	355	50	871
04 April	215	188	275	53	731
05 Mei	273	317	389	55	1 034
06 Juni	189	248	383	60	880
07 Juli	292	313	409	36	1 050
08 Agustus	238	285	334	84	941
09 September	198	284	326	64	872
10 Oktober	264	282	437	63	1 046
11 Nopember	184	283	340	28	835
12 Desember	243	277	403	55	978
Jumlah/Total	2 662	3 226	4 156	643	10 687

Sumber : Palang Merah Indonesia Kabupaten Batang

Source : Indonesia Red Cross of Batang Regency

Tabel
Table 4.2.14**Banyaknya Pembina dan Anggota Palang Merah Remaja Menurut Kecamatan di Kabupaten Batang, 2022**
Number of Trustees and Members of the Youth Red Cross by Subdistricts in Batang Regency, 2022

Kecamatan Subdistrict	Pembina PMR Leader of Youth Red Cross	Golongan Darah/Blood Group			Jumlah Total
		Mula	Madya	Wira	
(1)	(2)	(3)	(4)	(5)	(6)
010 Wonotunggal	9	172	98	34	313
020 Bandar	24	447	247	175	893
030 Blado	13	278	158	105	554
040 Reban	5	166	38	-	209
050 Bawang	10	162	38	186	396
060 Tersono	10	286	61	45	402
070 Gringsing	15	274	105	40	434
080 Limpung	14	118	213	233	578
081 Banyuputih	6	90	35	56	187
090 Subah	20	174	172	316	682
091 Pecalungan	8	141	93	7	249
100 Tulis	9	259	43	16	327
101 Kandeman	7	151	38	111	307
110 Batang	37	322	363	432	1 154
120 Warungasem	10	228	84	47	369
Jumlah/Total	197	3 268	1 786	1 803	7 054

Sumber : Palang Merah Indonesia Kabupaten Batang
Source : Indonesia Red Cross of Batang Regency

Tabel 4.2.15
Table

Jumlah Fasilitas Kesehatan yang Bekerjasama dengan Badan Penyelenggara Jaminan Sosial Kesehatan Cabang Pekalongan di Kabupaten Batang, 2022
Number of Health Facilities Cooperated with Agency for the Provision of Social Security Health Branch Pekalongan in Batang Regency, 2022

<i>Fasilitas Kesehatan</i> <i>Health Facility</i>	<i>Jumlah</i> <i>Total</i>
(1)	(2)
01 Fasilitas Kesehatan Rumah Sakit	3
02 Fasilitas Kesehatan Puskesmas	21
03 Fasilitas Kesehatan Dokter Praktek Perorangan	29
04 Fasilitas Kesehatan Dokter Gigi	4
05 Fasilitas Kesehatan Klinik Pratama	4
06 Fasilitas Kesehatan Klinik TNI/Polri	2
07 Fasilitas Kesehatan Apotek	2
08 Fasilitas Kesehatan Optik	3
09 Fasilitas Kesehatan Laboratorium	-
10 Fasilitas Kesehatan Lainnya	-
Jumlah/Total	68

Sumber : Badan Penyelenggara Jaminan Sosial Kesehatan Cabang Batang
 Source : Agency for the Provision of Social Security Health Branch Batang

Tabel
Table 4.2.16

Jumlah Peserta Jaminan Kesehatan Nasional Kartu Indonesia Sehat (JKN-KIS) pada Badan Penyelenggara Jaminan Sosial Kesehatan Cabang Pekalongan di Kabupaten Batang, 2020-2022
Number of Participants National Health Insurance Healthy Indonesia Cards in Agency for the Provision of Social Security Health Branch Pekalongan In Batang Regency, 2020-2022

<i>Peserta Member</i>	<i>Tahun 2020</i>	<i>Tahun 2021</i>	<i>Tahun 2022</i>
(1)	(2)	(3)	(4)
Penerima Bantuan Iuran (PBI)			
- Jaminan Kesehatan Nasional (JKN)	418 974	414 090	415 622
- APBD	32 038	86 616	74 921
Non Penerima bantuan Iuran (Non PBI)			
- Pekerja Penerima Upah (PPU)			
a. PNS	23 713	24 257	23 326
b. TNI/POLRI/ PNS Kemhan/Polri	3 361	3 314	3 415
c. Pejabat Negara	139	141	13
d. Pegawai Pemerintah Non PNS	2 320	2 449	3 827
e. Pegawai BUMN/BUMD	4 647	4 796	4 891
f. Pegawai Swasta	72 423	80 904	93 817
g. KP Desa	7 414	8 005	8 452
- Pekerja Bukan Penerima Upah (PBPU)	58 641	56 427	62 984
- Bukan Pekerja (BP)	10 555	10 770	11 297
Jumlah/Total	634 225	691 769	702 565

Sumber : Badan Penyelenggara Jaminan Sosial Kesehatan Cabang Batang
 Source : Agency for the Provision of Social Security Health Branch Batang

Tabel
Table 4.2.17

Banyaknya Sarana Pengelolaan Sampah dan Limbah yang Dikelola Dinas Lingkungan Hidup Menurut Kecamatan di Kabupaten Batang, 2022
Number of Garbage Facility and Waste that Managed Service of Living Environment by Subdistrict in Batang Regency, 2022

Kecamatan Subdistrict	Truk Sampah Garbage Truck	Truk Kontainer Container Truck	Kontainer Container	Gerobak Sampah Garbage Chart	Tempat Pembuangan Sementara Transfer Garbage Place
(1)	(2)	(3)	(4)	(5)	(6)
010 Wonotunggal	-	-	-	-	-
020 Bandar	1	-	-	4	1
030 Blado	1	-	-	-	1
040 Reban	-	-	-	-	-
050 Bawang	1	-	-	-	1
060 Tersono	-	-	-	-	3
070 Gringsing	1	-	-	-	8
080 Limpung	1	-	-	-	1
081 Banyuputih	-	-	-	-	1
090 Subah	-	-	1	2	6
091 Pecalungan	-	-	-	-	-
100 Tulis	-	-	-	-	1
101 Kandeman	-	-	-	-	-
110 Batang	8	4	11	115	49
120 Warungasem	1	-	-	-	9
Jumlah/Total	14	4	12	121	81

Sumber : Dinas Lingkungan Hidup
Source : Service of Living Environment

Lanjutan Tabel/Continued Table 4.2.16

Kecamatan Subdistrict	Tempat Pembuangan Akhir End Garbage	Truk Tinja Excisment Truck	Transfer Depo Depo Transfer	Instalasi Pengolah Installation Processing	Tempat Pembuangan Sementara Transfer Garbage Place	Roda'3 3'Whells	Truk Urinoir Urinoir
(1)	(7)	(8)	(9)	(10)	(11)	(12)	(13)
010 Wonotunggal	-	-	-	-	-	-	-
020 Bandar	-	-	-	-	-	-	-
030 Blado	-	-	-	-	-	-	-
040 Reban	-	-	-	-	-	-	-
050 Bawang	-	-	-	-	-	1	-
060 Tersono	-	-	-	-	-	-	-
070 Gringsing	-	-	-	-	-	-	-
080 Limpung	-	-	-	-	-	1	-
081 Banyuputih	-	-	-	-	-	-	-
090 Subah	-	-	-	-	-	-	-
091 Pecalungan	-	-	-	-	-	-	-
100 Tulis	-	-	-	-	-	-	-
101 Kandeman	1	-	-	-	-	-	-
110 Batang	-	2	1	-	4	8	1
120 Warungasem	-	-	-	-	-	-	-
Jumlah/Total	1	2	1	0	4	10	1

Sumber : Dinas Lingkungan Hidup
Source : Service of Living Environment

Tabel
Table 4.2.18

Volume Sampah yang Masuk ke Tempat Pembuangan Akhir (TPA) Randukuning Kabupaten Batang, 2018-2022
Waste Volume Into Final Disposal Randukuning Batang Regency, 2018-2022

Bulan Month	Volume Sampah/Waste Volume (m3)				
	2018	2019	2020	2021	2022
(1)	(2)	(3)	(4)	(5)	(6)
01 Januari	6 241	6 752	7 229	7 135	8 763
02 Februari	5 495	6 752	6 648	6 648	7 664
03 Maret	6 281	6 957	7 133	7 264	8 516
04 April	6 082	6 623	6 543	6 999	8 289
05 Mei	6 657	6 960	5 219	7 450	8 548
06 Juni	6 291	6 817	5 580	7 011	8 629
07 Juli	6 904	7 013	6 621	7 954	8 490
08 Agustus	6 623	6 546	6 740	7 605	8 822
09 September	6 272	6 420	6 626	7 139	8 389
10 Oktober	6 674	6 946	7 160	6 889	8 584
11 Nopember	6 386	6 718	6 957	7 185	8 483
12 Desember	6 607	7 128	7 236	7 385	8 419
Jumlah/Total	76 513	81 632	79 662	86 664	101 596

Sumber : Dinas Lingkungan Hidup
Source : Service of Living Environment

Tabel 4.2.19 **Perkembangan Volume Sampah Rata-rata per Hari dan yang Terangkut di Kabupaten Batang, 2011-2022**
Table **Average Garbage Volume Daily and Transported Development in Batang Regency, 2011-2022**

Tahun Year	Produksi Sampah Waste Production (Meter ³)	Terangkut Transported (Meter ³)	Persentase Percentage
(1)	(2)	(3)	(4)
2011	249,48	145,98	58,51
2012	252,42	149,54	59,24
2013	261,53	152,16	58,18
2014	265,30	157,78	59,47
2015	313,20	195,70	62,48
2016	390,90	244,30	62,50
2017	344,96	71,95	20,86
2018	228,71	76,51	33,45
2019	230,57	81,63	35,40
2020	227,14	79,69	35,08
2021	182,61	86,66	47,46
2022	243,25	101,60	41,77

Sumber : Dinas Lingkungan Hidup
 Source : Service of Living Environment

Tabel
Table 4.2.20

Capaian Luasan Kumuh Tertangani Dinas Perumahan Rakyat dan Kawasan Permukiman Kabupaten Batang, 2022
Achievements of Slum Areas Handled by Service of Public Housing and Settlement Areas Batang Regency, 2022

Kelurahan/Lokasi Kumuh <i>Slum Areas</i>	<i>Kumuh Awal</i>		<i>Kumuh yang Tertangani</i>		<i>Sisa Luasan Kumuh Akhir Tahun</i>	
	<i>Luas Kumuh</i>	<i>Skor</i>	<i>Luas Kumuh</i>	<i>Skor</i>	<i>Luas Kumuh</i>	<i>Skor</i>
(1)	(2)	(3)	(4)	(5)	(6)	(7)
01 Denasri Kulon	2,76	28	2,76	17	0,04	11
02 Denasri Wetan	11,4	32	11,4	16	0,08	16
03 Karangasem Utara	49,5	37	26,97	29	31,55	8
04 Klidang Lor	6,52	24	5,65	12	3,44	12
05 Klidang Wetan	17,78	32	16,78	19	2,13	13
06 Karangasem Selatan	12,35	29	10,49	19	2,80	10
07 Kalibeluk	7,39	32	7,39	20	0,65	12
08 Lebo	1,68	27	1,68	16	0,02	11
Jumlah/Total	109,38		83,12		40,71	

Sumber : Dinas Perumahan Rakyat dan Kawasan Permukiman
Source : Service of Public Housing and Settlement Areas

Tabel
Table 4.2.21**Penerbitan Ijin Perumahan Pada Dinas Perumahan Rakyat dan Kawasan Permukiman Kabupaten Batang, 2022**
Issuance of housing permits by Service of Public Housing and Settlement Areas Batang Regency, 2022

Nama Perumahan Housing Name	Nama Perusahaan Pengembang Company Name	Lokasi Perumahan Housing Location	Jumlah Rumah Housing Units
(1)	(2)	(3)	(4)
01 Griya Wahid Asri	PT. Griya Wahid Asri	Desa Siwatu Kec. Wonotunggal	17
02 Griya Endah Residence	PT. Danial Putra Sejahtera	Desa Pesalakan Kec. Bandar	111
03 Bukit Tentrem Surodadi	PT. Dian Arya Perkasa	Desa Surodadi Kec. Gringsing	71
04 Limpung Residence 2	PT. Anugerah Cahaya Manunggal	Desa Babadan Kec. Limpung	58
05 Pangestu Regency	PT. Pangestu Mega Graha	Desa Plumbon-Tembok Kec. Limpung	100
06 Seruni Bumi Nusantara	PT. Bumi Nusantara Amukti Palapa	Desa Tulis Kec. Tulis	32
07 Puri Delta Asri 8 Tahap 3	PT. Dwiwahana Delta Megah	Desa Tragung Kec. Kandeman	314
08 Griya Refi Asri	PT. Refi Maju Jaya	Desa Lawang Aji, Kec. Kandeman	102
09 Mutiara Lawang Aji	PT. Kalikandri Banyu Bening	Desa Lawang Aji, Kec. Kandeman	64
10 Elha Raya Residence	PT. Elha Raya Manajemen	Desa Lawang Aji, Kec. Kandeman	59
11 Marison Regency Batang	PT. Maris Bangun Indonesia	Desa Kasepuhan Kec. Batang	150
12 Gaia Village Batang	PT. Dafam Tiga Putra	Desa Cepokokuning Kec. Batang	63
13 Griya Khailash	PT. Putra Trisula	Desa Cepokokuning Kec. Batang	52
14 Prima Indah 3 Tahap III	Primkopar Prima PT. Primatexco Indonesia	Desa Kecepatan Kec. Batang	26
15 Kalisalak Residence	PT. Mitra Permata Properti	Desa Kalisalak Kec. Batang	44
16 Graha Utama Candiareng	PT. Niti Yoga Utama	Desa Candiareng, Kec. Warungasem	70
17 Bale Agung Residence	PT. Suryacipta Karya Laksanahutama	Desa Menguneng & Sijono Kec. Warungasem	92
18 Puri Prabanata Asri	PT. Sulung Jaya Propertindo	Desa Terban Kec. Warungasem	105
19 Griya Bahtera 4	PT. Madani Sejahtera Investasi	Desa Candiareng, Kec. Warungasem	146
20 Sudan Residence	PT. Blessindo Mas Indonesia	Desa Pesaren Kec. Warungasem	44
21 Griya Lebo Permai 2 Tahap 2	PT. Bumi Pertiwi Permai	Desa Lebo Kec. Warungasem	26
Jumlah/Total			1 746

Sumber : Dinas Perumahan Rakyat dan Kawasan Permukiman
Source : Service of Public Housing and Settlement Areas

Tabel
Table 4.2.22**Data Penanganan Rumah Tidak Layak Huni (RTLH)
Peningkatan Kualitas dan Pembangunan Baru, 2022
Data on Handling of Uninhabitable Houses (RTLH) Quality
Improvement and New Development, 2022**

Kecamatan Subdistrict	APBD Kabupaten		APBD Propinsi		APBN(BSPS)	
	Nominal (Juta)	Unit	Nominal (Juta)	Unit	Nominal (Juta)	Unit
(1)	(2)	(3)	(4)	(5)	(6)	(7)
Kec, Bandar	337,50	27	588	49	4 600	230
Kec, Banyuputih	12,50	1	36	3	-	-
Kec, Batang	712,50	57	132	11	-	-
Kec, Bawang	125,00	10	1 716	143	11 260	563
Kec, Blado	400,00	32	816	68	8 620	431
Kec, Gringsing	62,50	5	-	0	-	-
Kec, Kandeman	175,00	14	372	31	-	-
Kec, Limpung	512,50	41	156	13	-	-
Kec, Pecalungan	100,00	8	-	0	2 420	121
Kec, Reban	150,00	12	528	44	2 320	116
Kec, Subah	250,00	20	156	13	-	-
Kec, Tersono	625,00	50	384	32	-	-
Kec, Tulis	1 087,50	87	-	0	-	-
Kec, Warungasem	50,00	4	-	0	-	-
Kec, Wonotunggal	25,00	2	144	12	-	-
Jumlah/Total	4 625,00	370	5 028	419	29 220	1 461

Sumber : Dinas Perumahan Rakyat dan Kawasan Permukiman
Source : Service of Public Housing and Settlement Areas

Lanjutan Tabel/Continued Table 4.2.22

Kecamatan Subdistrict	APBN DAK		BAZNAS Propinsi Jateng		BAZNAS Kabupaten Batang	
	Nominal (Juta)	Unit	Nominal (Juta)	Unit	Nominal (Juta)	Unit
(1)	(2)	(3)	(4)	(5)	(6)	(7)
Kec. Bandar	-	-	-	-	20	1
Kec. Banyuputih	-	-	-	-	20	1
Kec. Batang	1 000	25	40	2	20	1
Kec. Bawang	-	-	245	14	20	1
Kec. Blado	-	-	70	4	20	1
Kec. Gringsing	-	-	-	-	20	1
Kec. Kandeman	-	-	-	-	20	1
Kec. Limpung	-	-	-	-	20	1
Kec. Pecalungan	-	-	-	-	40	2
Kec. Reban	-	-	262,5	15	20	1
Kec. Subah	-	-	-	-	20	1
Kec. Tersono	-	-	-	-	40	2
Kec. Tulis	-	-	-	-	20	1
Kec. Warungasem	-	-	-	-	20	1
Kec. Wonotunggal	-	-	-	-	20	1
Jumlah/Total	1 000	25	617,5	35	170	17

Lanjutan Tabel/Continued Table 4.2.22

Kecamatan Subdistrict	PMI		PT Kawasan Industri Wijaya Kusuma		BPR BKK	
	Nominal (Juta)	Unit	Nominal (Juta)	Unit	Nominal (Juta)	Unit
(1)	(2)	(3)	(4)	(5)	(6)	(7)
Kec. Bandar	-	-	17,5	1	-	-
Kec. Banyuputih	-	-	-	-	-	-
Kec. Batang	20	2	-	-	-	-
Kec. Bawang	20	2	87,5	5	17,5	1
Kec. Blado	20	2	-	-	-	-
Kec. Gringsing	20	2	-	-	-	-
Kec. Kandeman	10	1	-	-	-	-
Kec. Limpung	20	2	-	-	-	-
Kec. Pecalungan	20	2	-	-	-	-
Kec. Reban	20	2	-	-	-	-
Kec. Subah	10	1	-	-	-	-
Kec. Tersono	20	2	-	-	-	-
Kec. Tulis	-	-	-	-	-	-
Kec. Warungasem	-	-	-	-	-	-
Kec. Wonotunggal	-	-	-	-	-	-
Jumlah/Total	180	18	105	6	17,5	1

Sumber : Dinas Perumahan Rakyat dan Kawasan Permukiman
Source : Service of Public Housing and Settlement Areas

Tabel 4.2.23 **Kondisi Taman Kota di Kabupaten Batang, 2022**
Table 4.2.23 **Condition of City Parks in Batang Regency, 2022**

Nama Taman Parks Name	LUAS TAMAN (M2)	TAMAN DALAM KONDISI BAIK (M2)
(1)	(2)	(3)
01 Taman Alun-alun Batang	11 512,00	11 560,38
02 Taman Alun-alun Limpung	2 981,00	2 981,00
03 Taman Alun-alun Bawang	2 115,00	2 115,00
04 Taman Kalisari	632,00	632,00
05 Taman Thampangsono	277,40	277,40
06 Taman Air Mancur Kalisari	191,00	191,00
07 Taman Tugu Adipura	2 375,00	2 375,00
08 Tugu Batas Barat	277,50	277,50
09 Tugu Batas Timur	364,00	364,00
10 Taman Jl, Dr, Wahidin	604,00	-
11 Taman Dracik	288,00	288,00
12 Taman Tugu Batas Sambong	198,60	198,60
13 Taman Jl, A, Yani	200,00	100,00
14 Taman Sutomo	2 400,00	969,20
15 Taman Abirawa	9 139,00	-
Jumlah/Total	33 554,50	22 329,08
Persentase Kondisi Baik		66,55

Sumber : Dinas Perumahan Rakyat dan Kawasan Permukiman
 Source : Service of Public Housing and Settlement Areas

4.3 AGAMA DAN SOSIAL LAINNYA RELIGION AND OTHER SOCIAL AFFAIRS

Tabel 4.3.1 Jumlah Penduduk Menurut Kecamatan dan Agama yang Dianut di Kabupaten Batang, 2022
Population by Subdistrict and Religion in Batang Regency, 2022

Kecamatan Subdistrict	Islam	Protestan Protestant	Katolik Catholic	Hindu	Budha Buddha	Lainnya Others
(1)	(2)	(3)	(4)	(5)	(6)	(7)
010 Wonotunggal	39 795	12	12	0	0	4
020 Bandar	74 574	180	150	5	8	1
030 Blado	47 545	31	26	0	2	0
040 Reban	41 458	31	28	0	0	0
050 Bawang	57 449	136	19	2	3	2
060 Tersono	41 733	49	7	0	2	1
070 Gringsing	65 366	120	70	0	1	3
080 Limpung	44 813	211	192	2	10	4
081 Banyuputih	37 440	94	205	1	2	0
090 Subah	54 356	250	197	0	0	3
091 Pecalungan	34 121	10	8	0	0	0
100 Tulis	40 371	17	113	4	4	2
101 Kandeman	56 954	46	29	0	2	10
110 Batang	134 130	694	621	14	52	14
120 Warungasem	54 682	26	34	0	3	10
Jumlah/Total	824 787	1 907	1 711	28	89	54

Sumber : Dinas Kependudukan dan Pencatatan Sipil
Source : Service of Population and Civil Registration

Tabel 4.3.2 Banyaknya Tempat Ibadah Menurut Kecamatan di Kabupaten Batang, 2022
Number of Worship Facilities by Subdistrict in Batang Regency, 2022

Kecamatan Subdistrict	Masjid Mosque	Mushola Pray Room	Gereja	Pura Temple	Vihara
(1)	(2)	(3)	(4)	(5)	(6)
010 Wonotunggal	51	174	-	-	-
020 Bandar	86	396	3	-	-
030 Blado	73	200	1	-	-
040 Reban	70	181	-	-	-
050 Bawang	90	285	3	-	-
060 Tersono	66	210	1	-	-
070 Gringsing	56	279	3	-	-
080 Limpung	70	194	5	-	-
081 Banyuputih	43	158	1	-	-
090 Subah	57	229	7	-	-
091 Pecalungan	40	177	-	-	-
100 Tulis	29	129	2	-	-
101 Kandeman	36	185	-	-	-
110 Batang	75	348	3	-	-
120 Warungasem	29	204	-	-	-
Jumlah/Total	871	3 349	29	-	-

Sumber : Kementerian Agama Kabupaten Batang
 Source : Ministry of Religions of Batang Regency

Tabel 4.3.3
Table**Jumlah Desa/Kelurahan yang Mengalami Bencana Alam Menurut Kecamatan di Kabupaten Batang, 2021*)**
Number of Villages that Had Natural Disaster by Subdistrict in Batang Regency, 2021*)

Kecamatan Subdistrict	Banjir Flood	Gempa Bumi Earthquake	Tanah Longsor Landslide
(1)	(2)	(3)	(4)
010 Wonotunggal	-	-	2
020 Bandar	-	-	1
030 Blado	-	-	-
040 Reban	-	-	2
050 Bawang	-	-	1
060 Tersono	-	-	1
070 Gringsing	4	-	1
080 Limpung	2	-	-
081 Banyuputih	1	-	-
090 Subah	1	-	1
091 Pecalungan	-	-	-
100 Tulis	3	-	1
101 Kandeman	2	-	-
110 Batang	13	-	-
120 Warungasem	-	-	-
Jumlah/Total	26	-	10

Sumber : Pendataan Potensi Desa (Podes*), BPS Kabupaten Batang
Source : Village Potential Data Collection*), BPS - Statistics of Batang Regency

Tabel
Table 4.3.4**Banyaknya Nikah Menurut Kecamatan di Kabupaten
Batang, 2019-2022**
**Number of Marriage by Subdistrict in Batang Regency,
2021-2022**

Kecamatan Subdistrict	Tahun/Year			
	2019	2020	2021	2022
(1)	(2)	(3)	(4)	(5)
010 Wonotunggal	348	332	321	288
020 Bandar	707	600	572	636
030 Blado	436	392	365	380
040 Reban	371	283	298	328
050 Bawang	542	454	453	453
060 Tersono	325	272	287	276
070 Gringsing	588	517	494	536
080 Limpung	336	312	279	303
081 Banyuputih	315	284	274	264
090 Subah	468	357	421	389
091 Pecalungan	318	239	289	269
100 Tulis	360	324	333	288
101 Kandeman	505	435	425	412
110 Batang	1 142	980	1 028	940
120 Warungasem	540	412	397	381
Jumlah/Total	7 301	6 193	6 236	6 143

Sumber : Kementerian Agama Kabupaten Batang
Source : Ministry of Religions of Batang Regency

Tabel
Table 4.3.5**Banyaknya Nikah Menurut Bulan di Kabupaten Batang,
2019-2022**
**Number of Marriage by Month in Batang Regency, 2021-
2022**

<i>Bulan Month</i>	<i>Tahun/Year</i>			
	2019	2020	2021	2022
(1)	(2)	(3)	(4)	(5)
01 Januari	444	361	480	479
02 Februari	468	564	497	415
03 Maret	606	464	599	762
04 April	782	394	316	45
05 Mei	145	65	592	780
06 Juni	946	573	383	297
07 Juli	406	429	934	1 227
08 Agustus	1 581	954	354	67
09 September	93	202	251	373
10 Oktober	375	511	461	505
11 Nopember	510	850	768	799
12 Desember	945	826	601	394
Jumlah/Total	7 301	6 193	6 236	6 143

Sumber : Kementerian Agama Kabupaten Batang
Source : Ministry of Religions of Batang Regency

Tabel 4.3.6 **Banyaknya Jemaah Haji Menurut Jenis Kelamin dan Kecamatan di Kabupaten Batang, 2022**
Table **Number of Hajj Pilgrims by Sex and Subdistrict in Batang Regency, 2022**

Kecamatan Subdistrict	Laki-laki Male	Perempuan Female	Jumlah Total
(1)	(2)	(3)	(4)
010 Wonotunggal	2	5	7
020 Bandar	13	14	27
030 Blado	18	20	38
040 Reban	4	3	7
050 Bawang	12	9	21
060 Terseno	19	21	40
070 Gringsing	7	7	14
080 Limpung	22	35	57
081 Banyuputih	6	10	16
090 Subah	9	11	20
091 Pecalungan	4	6	10
100 Tulis	10	18	28
101 Kandeman	5	7	12
110 Batang	29	35	64
120 Warungasem	9	18	27
Jumlah/Total	169	219	388

Sumber : Kementerian Agama Kabupaten Batang
 Source : Ministry of Religions of Batang Regency

Tabel
Table 4.3.7

Banyaknya Jemaah Haji Menurut Pekerjaan dan Kecamatan di Kabupaten Batang, 2022
Number of Hajj Pilgrims by Works and Subdistrict in Batang Regency, 2022

Kecamatan Subdistrict	Pekerjaan/Works			
	PNS	TNI/POLRI	Pedagang	Petani
(1)	(2)	(3)	(4)	(5)
010 Wonotunggal	2	-	2	1
020 Bandar	2	-	9	4
030 Blado	7	-	3	18
040 Reban	4	-	-	1
050 Bawang	5	-	3	6
060 Tersono	25	-	2	3
070 Gringsing	7	-	1	-
080 Limpung	9	-	20	5
081 Banyuputih	3	-	6	2
090 Subah	1	-	4	1
091 Pecalungan	2	-	2	1
100 Tulis	4	-	8	3
101 Kandeman	7	-	1	1
110 Batang	24	3	3	1
120 Warungasem	4	1	6	2
Jumlah/Total	106	4	70	49

Lanjutan Tabel/Continued Table 4.3.7

Kecamatan Subdistrict	Pekerjaan/Works			
	Swasta	Industri RT	Lainnya	Jumlah
(1)	(2)	(3)	(4)	(5)
010 Wonotunggal	2	-	-	7
020 Bandar	7	5	-	27
030 Blado	7	2	1	38
040 Reban	1	-	1	7
050 Bawang	5	1	1	21
060 Tersono	7	3	-	40
070 Gringsing	6	-	-	14
080 Limpung	12	10	1	57
081 Banyuputih	2	2	1	16
090 Subah	7	7	-	20
091 Pecalungan	2	3	-	10
100 Tulis	10	2	1	28
101 Kandeman	2	1	-	12
110 Batang	14	14	5	64
120 Warungasem	8	6	-	27
Jumlah/Total	92	56	11	388

Sumber : Kementerian Agama Kabupaten Batang
 Source : Ministry of Religions of Batang Regency

Tabel
Table 4.3.8**Banyaknya Jemaah Haji Menurut Pendidikan dan Kecamatan di Kabupaten Batang, 2022**
Number of Hajj Pilgrims by Education and Subdistrict in Batang Regency, 2022

Kecamatan Subdistrict	Pendidikan/Education			
	SD Primary School	SLTP Junior High School	SLTA Senior High School	Diploma Bachelor
(1)	(2)	(3)	(4)	(5)
010 Wonotunggal	2	1	-	-
020 Bandar	16	4	3	-
030 Blado	20	4	7	3
040 Reban	1	-	2	1
050 Bawang	10	-	4	4
060 Tersono	7	3	3	4
070 Gringsing	1	3	1	2
080 Limpung	27	7	8	3
081 Banyuputih	7	2	6	1
090 Subah	9	3	6	1
091 Pecalungan	7	1	-	-
100 Tulis	10	4	8	2
101 Kandeman	3	-	2	4
110 Batang	4	4	21	10
120 Warungasem	11	3	9	1
Jumlah/Total	135	39	80	36

Sumber : Kementerian Agama Kabupaten Batang
Source : Ministry of Religions of Batang Regency

Lanjutan Tabel/Continued Table 4.3.8

Kecamatan Subdistrict	Pendidikan/Education			Jumlah
	S1	S2	S3	
(1)	(6)	(7)	(8)	(9)
010 Wonotunggal	4	-	-	7
020 Bandar	4	-	-	27
030 Blado	3	1	-	38
040 Reban	3	-	-	7
050 Bawang	3	-	-	21
060 Tersono	22	1	-	40
070 Gringsing	7	-	-	14
080 Limpung	12	-	-	57
081 Banyuputih	-	-	-	16
090 Subah	1	-	-	20
091 Pecalungan	2	-	-	10
100 Tulis	3	1	-	28
101 Kandeman	3	-	-	12
110 Batang	21	4	-	64
120 Warungasem	2	1	-	27
Jumlah/Total	90	8	-	388

Sumber : Kementerian Agama Kabupaten Batang
 Source : Ministry of Religions of Batang Regency

Tabel
Table 4.3.9**Banyaknya Pondok Pesantren, Kyai, Ustadz dan Santri Menurut Kecamatan di Kabupaten Batang, 2022**
Number of Islamic Courses, Leaders, Teachers and Pupils by Subdistrict in Batang Regenc, 2022

Kecamatan Subdistrict	Pondok Pesantren Islamic Courses	Kyai Islamic Leaders	Ustadz Islamic Teachers	Santri Islamic Pupils
(1)	(2)	(3)	(4)	(5)
010 Wonotunggal	1	2	9	305
020 Bandar	11	21	245	1 911
030 Blado	3	5	35	119
040 Reban	1	1	32	134
050 Bawang	10	21	227	1 713
060 Tersono	2	4	35	363
070 Gringsing	6	9	75	819
080 Limpung	8	15	220	2 439
081 Banyuputih	5	11	115	647
090 Subah	2	6	86	1 548
091 Pecalungan	1	2	13	40
100 Tulis	1	2	7	27
101 Kandeman	3	5	66	1 303
110 Batang	2	4	27	419
120 Warungasem	1	3	34	321
Jumlah/Total	57	111	1 226	12 108

Sumber : Kementerian Agama Kabupaten Batang
Source : Ministry of Religions of Batang Regency

Tabel
Table 4.3.10**Banyaknya Bencana Kebakaran, Yang Terbakar dan Kehilangan Tempat Tinggal Menurut Kecamatan di Kabupaten Batang, 2022**
Number of Outbreaks of Fire, Place Object on Fire and Lost of House by Subdistrict in Batang Regency, 2022

Kecamatan Subdistrict	Banyaknya Bencana Kebakaran Number of Outbreaks of Fire	Banyaknya yang Terbakar Object of Fire		Yang Kehilangan Tempat Tinggal Lost of House	
		Rumah House	Lainnya Others	Keluarga Household	Jiwa Person
(1)	(2)	(3)	(4)	(5)	(6)
010 Wonotunggal	1	-	1	-	-
020 Bandar	2	-	2	-	-
030 Blado	4	2	2	3	10
040 Reban	1	1	-	1	4
050 Bawang	1	1	-	1	5
060 Tersono	2	2	-	1	3
070 Gringsing	3	1	2	1	4
080 Limpung	3	2	1	1	5
081 Banyuputih	5	1	4	1	5
090 Subah	1	-	1	-	-
091 Pecalungan	1	1	-	1	5
100 Tulis	0	-	-	-	-
101 Kandeman	4	1	3	1	4
110 Batang	12	8	4	4	15
120 Warungasem	1	1	-	1	5
Jumlah/Total	41	21	20	16	65

Sumber : Satuan Polisi Pamong Praja (SATPOL PP)
Source : Civil Service Police Unit

Tabel 4.3.11
Table**Banyaknya Korban, Taksiran Kerugian Akibat Kebakaran Menurut Kecamatan di Kabupaten Batang, 2022**
Number of Casualties, Loses Estimate of Fire by Subdistrict in Batang Regency, 2022

Kecamatan Subdistrict	Banyaknya Bencana Kebakaran Number of Outbreaks of Fire	Yang Kehilangan Tempat Tinggal Lost of House		Taksiran Kerugian Losses Estimate (Rupiah)
		Keluarga Household	Jiwa Person	
(1)	(2)	(3)	(4)	(5)
010 Wonotunggal	1	-	-	65 000 000
020 Bandar	2	-	-	20 000 000
030 Blado	4	-	-	130 000 000
040 Reban	1	-	-	100 000 000
050 Bawang	1	-	-	150 000 000
060 Tersono	2	-	-	2 000 000
070 Gringsing	3	-	-	525 000 000
080 Limpung	3	-	-	250 750 000
081 Banyuputih	5	-	-	413 000 000
090 Subah	1	-	-	15 000 000
091 Pecalungan	1	-	-	80 000 000
100 Tulis	0	-	-	-
101 Kandeman	4	-	-	550 000 000
110 Batang	12	-	-	1 915 100 000
120 Warungasem	1	-	-	150 000 000
Jumlah/Total	41	-	-	4 365 850 000

Sumber : Satuan Polisi Pamong Praja (SATPOL PP)

Source : Civil Service Police Unit

Tabel 4.3.12 Banyaknya Kejadian Bencana Menurut Kecamatan di Kabupaten Batang, 2022
Number of Catastrophic Events by Subdistrict in Batang Regency, 2022

Kecamatan Subdistrict	Angin Topan Hurricane	Tanah Longsor Landslide	Banjir Flood
(1)	(2)	(3)	(4)
010 Wonotunggal	-	-	-
020 Bandar	4	1	-
030 Blado	1	5	1
040 Reban	-	3	-
050 Bawang	1	3	1
060 Tersono	1	1	1
070 Gringsing	1	2	1
080 Limpung	1	-	-
081 Banyuputih	2	-	1
090 Subah	1	1	1
091 Pecalungan	1	-	-
100 Tulis	3	-	-
101 Kandeman	1	-	1
110 Batang	12	-	8
120 Warungasem	1	-	-
Jumlah/Total	30	16	15

Sumber : Badan Penanggulangan Bencana Daerah
 Source : Regional Disaster Management Agency

Tabel
Table 4.3.13

**Banyaknya Kejadian Bencana Menurut Bulan di
Kabupaten Batang, 2022**
*Number of Catastrophic Events by Month in Batang
Regency, 2022*

<i>Bulan</i> <i>Month</i>	<i>Angin Topan</i> <i>Hurricane</i>	<i>Tanah Longsor</i> <i>Landslide</i>	<i>Banjir</i> <i>Flood</i>
(1)	(2)	(3)	(4)
01 Januari	2	5	4
02 Februari	1	5	3
03 Maret	1	-	1
04 April	-	-	-
05 Mei	-	-	-
06 Juni	1	1	1
07 Juli	-	-	-
08 Agustus	-	-	-
09 September	-	-	-
10 Oktober	1	2	1
11 Nopember	1	-	-
12 Desember	10	3	3
Jumlah/Total	17	16	13

Sumber : Badan Penanggulangan Bencana Daerah
Source : Regional Disaster Management Agency

4.4 HUKUM/ LAW

Tabel 4.4.1 Jumlah Perkara yang Ditangani Pengadilan Negeri Batang, 2022
Number of Cases Handled in Government Court of Batang, 2022

<i>Klasifikasi Classification</i>	<i>Sisa Bulan Lalu Remainder Last Year</i>	<i>Masuk Received</i>	<i>Putus Decided</i>
(1)	(2)	(3)	(4)
01 Gugatan	4	28	27
02 Permohonan	2	210	211
03 Kepailitan	-	-	-
04 Penundaan Kewajiban Pembayaran Utang	-	-	-
05 Hak Kekayaan Intelektual	-	-	-
06 Pengadilan Hubungan Industrial	-	-	-
07 Perlawanan/Bantahan (derden verzet)	-	-	-
08 Gugatan Sederhana	-	82	80
09 Permohonan Konsinyasi	-	2	2
10 KPPU	-	-	-
11 Pidana Biasa	1	208	193
12 Pidana Singkat	-	-	-
13 Pidana Cepat	-	1	1
14 Perkara Lalu Lintas	-	5 651	5 651
15 Pidana Anak	-	3	3
16 Pidana Praperadilan	-	4	4
Jumlah	7	6 189	6 172

Lanjutan Tabel/*Continued Table* 4.4.1

<i>Klasifikasi Classification</i>	<i>Minutasi Minutations</i>	<i>Belum Minutasi Not Minutations</i>	<i>Sisa Tahun Ini Remainder This Year</i>
(1)	(5)	(6)	(7)
01 Gugatan	27	-	5
02 Permohonan	193	-	1
03 Kepailitan	-	-	-
04 Penundaan Kewajiban Pembayaran Utang	-	-	-
05 Hak Kekayaan Intelektual	-	-	-
06 Pengadilan Hubungan Industrial	-	-	-
07 Perlawanan/Bantahan (derden verzet)	-	-	-
08 Gugatan Sederhana	79	-	2
09 Permohonan Konsinyasi	2	-	-
10 KPPU	-	-	-
11 Pidana Biasa	177	-	16
12 Pidana Singkat	-	-	-
13 Pidana Cepat	1	-	-
14 Perkara Lalu Lintas	3 499	-	-
15 Pidana Anak	2	-	-
16 Pidana Praperadilan	3	-	-
Jumlah	3 983	-	24

Sumber : Pengadilan Negeri Batang
Source : Government Court of Batang

Tabel 4.4.2 Jumlah Perkara yang Ditangani Pengadilan Agama Kelas IB Batang, 2022
Table *Number of Cases Handled in Government Court of Batang, 2022*

<i>Klasifikasi Classification</i>	<i>Sisa Tahun Lalu Remainder Last Year</i>	<i>Masuk Received</i>	<i>Putus Decided</i>
(1)	(2)	(3)	(4)
01 Perdata Gugatan	76	2 084	2 019
02 Perdata Permohonan	1	456	443
03 Gugatan Sederhana	0	0	0
04 Jinayat	0	0	0
05 Praperadilan Jinayat	0	0	0
Jumlah	77	2 540	2 462

Lanjutan Tabel/*Continued Table 4.4.2*

<i>Klasifikasi Classification</i>	<i>Minutasi Minutations</i>	<i>Belum Minutasi Not Minutations</i>	<i>Sisa Tahun Ini Remainder This Year</i>
(1)	(2)	(3)	(4)
01 Perdata Gugatan	2 019	0	141
02 Perdata Permohonan	443	0	14
03 Gugatan Sederhana	0	0	0
04 Jinayat	0	0	0
05 Praperadilan Jinayat	0	0	0
Jumlah	2 462	0	155

Sumber : Pengadilan Agama Kelas IB Batang
Source : Religion Court Class IB of Batang

Tabel 4.4.3 Banyaknya Perkara yang Diputus di Pengadilan Agama Kelas IB Batang Menurut Jenis Perkara, 2020-2022
Table *Number of Cases which Decided in Religion Court Class IB of Batang by Kind of Cases, 2020-2022*

Klasifikasi Classification	Tahun/Year		
	2020	2021	2022
(1)	(2)	(3)	(4)
01 Izin Poligami	2	3	2
02 Pencegahan Perkawinan	-	-	-
03 Penolakan Perkawinan oleh PPN	-	-	-
04 Pembatalan Perkawinan	-	-	-
05 Kelalaian Atas Kewajiban Suami/Isteri	-	-	-
06 Cerai Talak	440	426	402
07 Cerai Gugat	1 484	1 483	1 458
08 Harta Bersama	4	1	1
09 Penguasaan Anak/Hadlonah	2	1	-
10 Nafkah Anak oleh Ibu	-	-	-
11 Hak-hak Bekas Isteri	-	-	-
12 Pengesahan Anak/Pengangkatan Anak	-	-	-
13 Pencabutan Kekuasaan Orang Tua	-	-	1
14 Perwalian	7	5	7
15 Pencabutan Kekuasaan Wali	-	-	-
16 Penunjukan Orang Lain sebagai	-	-	-
17 Ganti Rugi terhadap Wali	-	-	-

Lanjutan Tabel/*Continued Table* 4.4.3

<i>Klasifikasi</i> <i>Classification</i>	<i>Tahun/Year</i>		
	2020	2021	2022
(1)	(2)	(3)	(4)
18 Asal Usul Anak	1	4	13
19 Penolakan Kawin Campuran	-	-	-
20 Isbath Nikah	8	7	16
21 Izin Kawin	-	-	-
22 Dispensasi Kawin	435	370	361
23 Wali Adhol	6	2	4
24 Ekonomi Syariah	1	-	1
25 Kewarisan	2	1	2
26 Pengangkatan Anak	-	-	-
27 Wasiat	-	-	-
28 Hibah	-	-	-
29 Wakaf	-	-	-
30 Zakat/Infaq/ Shodaqoh	-	-	-
31 P3HP/Penetapan Ahli Waris	5	9	8
32 Lain-lain	2	10	8
Jumlah/Total	2 399	2 322	2 284

Sumber : Pengadilan Agama Kelas IB Batang
 Source : Religion Court Class IB of Batang

Tabel 4.4.4 Banyaknya Kecelakaan Lalu Lintas, Korban dan Nilai Kerugian Menurut Kecamatan di Kabupaten Batang, 2022
Number of Traffic Accident, Victim and It Losses by Subdistrict in Batang Regency, 2022

<i>Kecamatan Subdistrict</i>	<i>Jumlah Kecelakaan Number of Accident</i>	<i>Korban Mati Death</i>	<i>Luka Berat Heavy Wound</i>	<i>Luka Ringan Easy Wound</i>	<i>Kerugian Material Losses (Rupiah)</i>
(1)	(2)	(3)	(4)	(5)	(6)
010 Wonotunggal	21	5	-	20	13 600 000
020 Bandar	24	5	-	30	20 100 000
030 Blado	3	-	-	3	1 200 000
040 Reban	9	-	-	11	13 700 000
050 Bawang	13	3	-	22	140 300 000
060 Tersono	9	-	-	10	3 500 000
070 Gringsing	91	38	-	111	648 800 000
080 Limpung	22	5	-	21	12 200 000
081 Banyuputih	50	18	-	40	184 900 000
090 Subah	56	20	1	59	454 800 000
091 Pecalungan	7	3	-	4	4 300 000
100 Tulis	46	16	-	47	237 500 000
101 Kandeman	58	18	-	67	340 700 000
110 Batang	86	21	-	78	169 600 000
120 Warungasem	15	2	-	16	23 200 000
Jumlah/Total	510	154	1	539	2 268 400 000

Sumber: Sat Lantas Polres Batang

Source: Sat Lantas Polres Batang

Tabel 4.4.5
Table

Banyaknya Kecelakaan Lalu Lintas, Korban dan Nilai Kerugian Menurut Bulan di Kabupaten Batang, 2022
Number of Traffic Accident, Victim and It Losses by Month in Batang Regency, 2022

<i>Bulan Month</i>	<i>Jumlah Kecelakaan Number of Accident</i>	<i>Korban Mati Death</i>	<i>Luka Berat Heavy Wound</i>	<i>Luka Ringan Easy Wound</i>	<i>Kerugian Material Losses (Rupiah)</i>
(1)	(2)	(3)	(4)	(5)	(6)
01 Januari	33	12	-	35	57 300 000
02 Februari	31	5	-	35	57 900 000
03 Maret	48	15	-	58	90 900 000
04 April	50	17	-	54	117 300 000
05 Mei	42	13	-	50	134 100 000
06 Juni	46	11	-	43	73 100 000
07 Juli	51	18	1	47	137 400 000
08 Agustus	44	17	-	39	191 000 000
09 September	39	22	-	44	502 000 000
10 Oktober	45	14	-	38	403 000 000
11 Nopember	34	6	-	32	200 000 000
12 Desember	47	4	-	64	304 400 000
Jumlah/Total	510	154	1	539	2 268 400 000

Sumber: Sat Lantas Polres Batang

Source: Sat Lantas Polres Batang

Tabel 4.4.6 Banyaknya Produksi Surat Ijin Mengemudi (SIM) di Polres Batang Menurut Bulan, 2022
Number of Production Driver's License (SIM) in Polres Batang by Month, 2022

Bulan Month	SIM SATPAS							
	Baru		Peningkatan					
	A	C	D	AU	BI	BIU	BII	BIIU
(1)	(2)	(3)	(4)	(5)	(6)	(7)	(8)	(9)
01 Januari	173	375	-	-	46	21	5	17
02 Februari	136	223	-	-	42	22	6	14
03 Maret	158	265	-	-	44	20	7	29
04 April	157	270	-	-	16	14	9	13
05 Mei	147	377	-	-	30	22	4	15
06 Juni	194	465	-	-	24	11	5	11
07 Juli	141	429	-	-	20	6	-	4
08 Agustus	144	438	-	-	16	9	-	7
09 September	125	324	-	-	19	3	6	12
10 Oktober	150	338	-	-	16	12	1	5
11 Nopember	86	148	-	-	22	14	5	9
12 Desember	108	249	-	-	27	26	5	17
Jumlah/Total	1 719	3 901	-	-	322	180	53	153

Sumber: Sat Lantas Polres Batang
 Source: Sat Lantas Polres Batang

Lanjutan Tabel/*Continued Table* 4.4.6

<i>Bulan Month</i>	<i>SIM SATPAS</i>							<i>SIM LING</i>		<i>Jumlah/ Total</i>
	<i>PERPANJANGAN Peningkatan</i>							<i>A</i>	<i>C</i>	
	<i>A</i>	<i>C</i>	<i>AU</i>	<i>BI</i>	<i>BIU</i>	<i>BII</i>	<i>BIIU</i>	<i>A</i>	<i>C</i>	
<i>(1)</i>	<i>(10)</i>	<i>(11)</i>	<i>(12)</i>	<i>(13)</i>	<i>(14)</i>	<i>(15)</i>	<i>(16)</i>	<i>(17)</i>	<i>(18)</i>	<i>(19)</i>
01 Januari	378	1 136	-	13	20	2	69	39	118	2 412
02 Februari	329	980	1	16	28	2	61	30	77	1 967
03 Maret	346	1 125	-	17	24	1	73	64	240	2 413
04 April	376	1 041	-	26	16	-	42	78	244	2 302
05 Mei	382	1 311	1	29	26	3	70	1	5	2 423
06 Juni	412	1 154	-	35	39	11	73	79	269	2 782
07 Juli	370	1 147	-	45	38	7	75	80	265	2 627
08 Agustus	421	1 467	-	48	40	5	85	11	45	2 736
09 September	300	895	-	36	34	8	68	86	315	2 231
10 Oktober	298	1 119	-	31	37	4	68	84	293	2 456
11 Nopember	300	930	-	34	39	5	62	73	292	2 019
12 Desember	396	1 251	2	15	24	1	56	-	-	2 177
Jumlah/Total	4 308	13 556	4	345	365	49	802	625	2 163	28 545

Sumber: *Sat Lantas Polres Batang*

Source: *Sat Lantas Polres Batang*

Tabel 4.4.7 **Poskamling di Wilayah Hukum Polres Batang Menurut Type dan Kecamatan, 2022**
Number of "Poskamling" in Police Resort of Batang by Type and Subdistrict, 2022

Kecamatan Subdistrict	Tipe/Type			Jumlah Total
	A	B	C	
(1)	(2)	(3)	(4)	(5)
010 Wonotunggal	215	96	24	335
020 Bandar	21	25	10	56
030 Blado	20	35	5	60
040 Reban	43	36	20	99
050 Bawang	20	19	10	49
060 Tersono	15	20	2	37
070 Gringsing	30	41	15	86
080 Limpung	44	25	8	77
081 Banyuputih	56	22	7	85
090 Subah	20	45	15	80
091 Pecalungan	10	27	12	49
100 Tulis	28	46	3	77
101 Kandeman	13	25	10	48
110 Batang	5	29	7	41
120 Warungasem	6	16	26	48
Jumlah/Total	546	507	174	1 227

Sumber: Sat Binmas Polres Batang

Source: Sat Binmas Polres Batang

Tabel 4.4.8
Table

Banyaknya Gangguan Keamanan Ketertiban Masyarakat (Kamtibmas) Menurut Bulan di Kabupaten Batang, 2022
Number of Public Order Security Disorders by Month in Batang Regency, 2022

Jenis Laporan Gangguan Keamanan	Januari		Februari		Maret		April	
	Lapor	Selesai	Lapor	Selesai	Lapor	Selesai	Lapor	Selesai
(1)	(2)	(3)	(4)	(5)	(6)	(7)	(8)	(9)
01 Currat	6	2	4	1	4	3	4	2
02 Curranmor	2	1	2	-	-	5	1	-
03 Curras	-	1	-	-	-	-	-	-
04 Penganiayaan	2	1	1	1	1	1	2	2
05 Kebakaran/ Pembakaran	-	-	-	-	-	-	-	-
06 Pembunuhan	-	-	-	-	-	-	-	-
07 Perkosaan/Cabul Anak	2	2	-	-	2	2	-	-
08 Pengeroyokan	-	1	1	1	-	1	1	1
09 Uang Palsu	-	-	-	-	-	-	-	-
10 Narkotika/Psikotropika	-	-	-	-	-	-	-	-
11 Unjuk Rasa	-	-	-	-	-	-	-	-
12 Pencurian Biasa	1	-	-	-	3	1	-	-
13 Pemalsuan Surat	1	1	-	-	-	-	-	-
14 KDRT	1	-	-	-	-	-	-	-
15 Penculikan	-	-	-	-	-	-	-	-
16 Pemerasan/Ancam	-	-	2	2	1	-	-	-
17 Pengrusakan	-	-	-	-	-	-	-	-
18 Penggelapan	1	1	-	-	2	2	-	-
19 Perjudian	-	-	-	-	-	-	-	-
20 Penipuan	1	2	6	5	-	-	3	1
21 Lain-lain	1	1	-	-	2	1	1	2
Jumlah/Total	18	13	16	10	15	16	12	8

Lanjutan Tabel/Continued Table 4.4.8

<i>Jenis Laporan Gangguan Keamanan</i>	<i>Mei</i>		<i>Juni</i>		<i>Juli</i>		<i>Agustus</i>	
	<i>Lapor</i>	<i>Selesai</i>	<i>Lapor</i>	<i>Selesai</i>	<i>Lapor</i>	<i>Selesai</i>	<i>Lapor</i>	<i>Selesai</i>
(1)	(2)	(3)	(4)	(5)	(6)	(7)	(8)	(9)
01 Currat	1	-	6	4	3	3	2	1
02 Curranmor	3	-	2	-	2	-	-	-
03 Curras	-	-	1	1	-	-	-	-
04 Penganiayaan	5	4	1	1	-	-	-	-
05 Kebakaran/ Pembakaran	-	-	-	-	-	-	-	-
06 Pembunuhan	-	-	-	-	1	1	-	-
07 Perkosaan/Cabul Anak	2	2	2	2	3	3	1	1
08 Pengeroyokan	1	1	-	-	1	1	-	-
09 Uang Palsu	-	-	-	-	-	-	-	-
10 Narkotika/Psikotropika	-	-	-	-	-	-	-	-
11 Unjuk Rasa	-	-	-	-	-	-	-	-
12 Pencurian Biasa	2	-	2	-	3	1	1	1
13 Pemalsuan Surat	-	-	-	-	-	-	-	-
14 KDRT	1	1	1	1	-	-	-	-
15 Penculikan	-	-	-	-	-	-	-	-
16 Pemerasan/Ancam	-	-	-	-	1	1	-	-
17 Pengrusakan	1	1	-	-	-	-	-	-
18 Penggelapan	-	-	-	-	2	-	-	-
19 Perjudian	-	-	-	-	-	-	7	7
20 Penipuan	-	-	-	1	1	1	1	1
21 Lain-lain	2	-	1	-	2	2	1	-
Jumlah/Total	18	9	16	10	19	13	13	11

Lanjutan Tabel/*Continued Table* 4.4.8

Jenis Laporan Gangguan Keamanan	September		Oktober		November		Desember		Jumlah/Total	
	Lapor	Selesai	Lapor	Selesai	Lapor	Selesai	Lapor	Selesai	Lapor	Selesai
(1)	(2)	(3)	(4)	(5)	(6)	(7)	(8)	(9)	(10)	(11)
01 Currat	2	1	2	2	5	3	6	2	44	24
02 Curranmor	4	6	2	-	1	1	-	-	21	11
03 Curras	1	-	-	-	2	1	-	-	6	2
04 Penganiayaan	2	1	1	1	1	-	-	-	16	12
05 Kebakaran/ Pembakaran	1	1	-	-	-	-	-	-	1	1
06 Pembunuhan	-	-	-	-	-	-	-	-	1	1
07 Perkosan/Cabul Anak	-	-	1	1	2	2	1	1	16	16
08 Pengeroyokan	-	-	-	-	2	-	1	1	7	7
09 Uang Palsu	-	-	-	-	-	-	-	-	-	-
10 Narkotika/ Psikotropika	-	-	-	-	-	-	-	-	-	-
11 Unjuk Rasa	-	-	-	-	-	-	-	-	-	-
12 Pencurian Biasa	-	-	1	1	-	-	-	-	13	4
13 Pemalsuan Surat	-	-	-	-	-	-	-	-	1	1
14 KDRT	-	-	-	-	-	-	-	-	3	2
15 Penculikan	-	-	-	-	-	-	-	-	-	-
16 Pemerasan/Ancam	-	-	-	-	-	-	-	-	4	3
17 Pengrusakan	-	-	1	1	-	-	-	-	2	2
18 Penggelapan	-	1	1	1	2	-	1	1	9	6
19 Perjudian	4	4	-	-	-	-	1	1	12	12
20 Penipuan	2	2	4	4	-	-	-	-	18	17
21 Lain-lain	-	4	4	4	5	5	1	1	20	16
Jumlah/Total	16	20	17	15	20	12	11	7	194	137

Sumber: Sat Reskrim Polres Batang

Source: Sat Reskrim Polres Batang

Tabel 4.4.9 Jumlah Perkara yang Ditangani Kejaksaan Negeri Batang, 2020-2022
Table Number of Cases Handled by State Attorney of Batang, 2020-2022

Jenis Kasus Kind of Cases	Tahun/Year		
	2020	2021	2022
(1)	(2)	(3)	(4)
Pidana Umum			
1. Pra Penuntutan			
- Penyelesaian SPDP	294	277	267
- Penyelesaian berkas perkara tahap I	272	215	229
- Sisa SPDP	22	4	32
- Sisa berkas tahap I	16	7	17
2. Penuntutan			
- Penyelesaian perkara	266	215	216
- Penyelesaian Tahanan	279	231	225
- Penyelesaian Barang Bukti	257	209	206
3. Eksekusi			
- Pelaksanaan putusan masuk pengadilan	250	236	204
- Pelaksanaan putusan pengadilan perkara cepat/denda	15 634	5 963	6 222
- Hasil dinas (Rupiah)	873 373 000	397 430 000	421 606 000
4. Upaya Hukum			
- Banding	10	25	9
- Kasasi	11	5	5
- Grasi	-	-	0
- Peninjauan kembali	-	-	1

Sumber : Kejaksaan Negeri Batang

Source : State Attorney of Batang

Lanjutan Tabel/*Continued Table* 4.4.9

<i>Jenis Kasus</i> <i>Kind of Cases</i>	<i>Tahun/Year</i>		
	2020	2021	2022
(1)	(2)	(3)	(4)
Pidana Khusus			
1. Penyelidikan	1	1	5
2. Penyidikan	2	-	3
3. Pra Penuntutan	2	4	5
4. Penuntutan	2	4	5
5. Upaya Hukum			0
- Banding	-	-	0
- Kasasi	1	-	0
- Grasi	-	-	0
- Peninjauan kembali	1	-	1
6. Tahap Eksekusi	2	4	3
Perdata dan Tata Usaha Negara			
1. Penegakan Hukum	-	-	1
2. Bantuan Hukum (litigasi dan non litigasi)	9	23	43
3. Pertimbangan Hukum	4	4	9
4. Pelayanan Hukum (non litigasi)	-	16	33
5. Tindakan Hukum Lain	-	-	0

Sumber : Kejaksaan Negeri Batang
Source : State Attorney of Batang

Tabel 4.4.10 Kapasitas dan Penghuni Rumah Tahanan Negara Kelas IIB Batang Menurut Bulan dan Jenis Kelamin, 2022
Table Capacity and Occupants of House State Prisoners Class IIB of Batang by Month and Sex, 2022

Bulan Month	Kapasitas Capacity	Penghuni/Occupants			Persentase Percentage
		Laki-laki	Perempuan	Jumlah	
(1)	(2)	(3)	(4)	(5)	(6)
01 Januari	217	285	2	287	132,26
02 Februari	217	282	4	286	131,80
03 Maret	217	297	3	300	138,25
04 April	217	304	2	306	141,01
05 Mei	217	309	3	312	143,78
06 Juni	217	291	2	293	135,02
07 Juli	217	349	2	351	161,75
08 Agustus	217	326	5	331	152,53
09 September	217	348	6	354	163,13
10 Oktober	217	354	6	360	165,90
11 Nopember	217	362	7	369	170,05
12 Desember	217	384	7	391	180,18

Sumber : Rumah Tahanan Kelas IIB Batang

Source : House State Prisoners Class IIB of Batang

Tabel
Table 4.4.11

Banyaknya Narapidana di Rumah Tahanan Negara Kelas IIB Batang Menurut Bulan dan Jenis Kelamin, 2022
Number of Inmates in House State Prisoners Class IIB of Batang by Month and Sex, 2022

<i>Bulan Month</i>	<i>Narapidana/Inmates</i>		
	<i>Laki-laki Male</i>	<i>Perempuan Female</i>	<i>Jumlah Total</i>
(1)	(2)	(3)	(4)
01 Januari	241	2	243
02 Februari	227	2	229
03 Maret	237	1	238
04 April	248	0	248
05 Mei	241	0	241
06 Juni	231	0	231
07 Juli	292	2	294
08 Agustus	264	2	266
09 September	278	2	280
10 Oktober	287	4	289
11 Nopember	284	3	287
12 Desember	308	5	313

Sumber : Rumah Tahanan Kelas IIB Batang

Source : House State Prisoners Class IIB of Batang

Tabel 4.4.12 Banyaknya Tahanan di Rumah Tahanan Negara Kelas IIB Batang Menurut Bulan dan Jenis Kelamin, 2022
Number of Prisoners in House State Prisoners Class IIB of Batang by Month and Sex, 2022

<i>Bulan Month</i>	<i>Tahanan/Prisoners</i>		
	<i>Laki-laki Male</i>	<i>Perempuan Female</i>	<i>Jumlah Total</i>
(1)	(2)	(3)	(4)
01 Januari	44	0	44
02 Februari	55	2	57
03 Maret	60	2	62
04 April	56	2	58
05 Mei	68	3	71
06 Juni	60	2	62
07 Juli	57	0	57
08 Agustus	62	3	65
09 September	70	4	74
10 Oktober	69	2	71
11 Nopember	78	4	82
12 Desember	76	2	78

Sumber : Rumah Tahanan Kelas IIB Batang

Source : House State Prisoners Class IIB of Batang

Tabel
Table 4.4.13

Jumlah Penyalahguna Narkoba yang Memperoleh Layanan Rehabilitasi dari Badan Narkotika Nasional (BNN) Kabupaten Batang Menurut Jenis Kelamin dan Wilayah, 2022
Number of Drug Abuse Obtaining Rehabilitation Services from National Narcotics Agency of Batang Regency by Sex and Area, 2022

Wilayah Area	Jenis Kelamin/Sex		Jumlah Total
	Laki-laki Male	Perempuan Female	
(1)	(2)	(3)	(4)
010 Wonotunggal	-	-	-
020 Bandar	-	-	-
030 Blado	-	-	-
040 Reban	-	-	-
050 Bawang	-	-	-
060 Tersono	-	-	-
070 Gringsing	-	-	-
080 Limpung	-	1	1
081 Banyuputih	-	-	-
090 Subah	-	-	-
091 Pecalungan	-	-	-
100 Tulis	1	-	1
101 Kandeman	2	-	2
110 Batang	16	-	16
120 Warungasem	-	-	-
Lain-lain	15	-	15
Jumlah/Total	34	1	35

Sumber: Badan Narkotika Nasional Kabupaten Batang
Source: National Narcotics Agency of Batang Regency

Tabel 4.4.14 Jumlah Penyalahguna Narkoba yang Memperoleh Layanan Rehabilitasi dari Badan Narkotika Nasional (BNN) Kabupaten Batang Menurut Jenis Kelamin dan Jenis Narkoba, 2022
Number of Drug use Obtaining Rehabilitation Services from National Narcotics Agency of Batang Regency by Sex and Kind of Drugs, 2022

Wilayah Area	Pelajar Student		Pekerja Worker		Rumah Tangga Household		Jumlah Total	
	L	P	L	P	L	P		
(1)	(2)	(3)	(4)	(5)	(6)	(7)	(8)	(9)
01 Methamphetamine	1	-	11	1	-	-	12	1
02 Tetrahydrocannabinol	2	-	2	-	-	-	4	-
03 Amphetamine	-	-	-	-	-	-	-	-
04 Benzodiazepines	1	-	-	-	-	-	1	-
05 Cocaine	-	-	-	-	-	-	-	-
06 Morphine	-	-	-	-	-	-	-	-
07 Dextromethorphan	5	-	-	-	-	-	5	-
08 Excimer	12	-	-	-	-	-	12	-
09 Alprazolam	-	-	-	-	-	-	-	-
10 Psilocybin	-	-	-	-	-	-	-	-
Jumlah/Total	21	-	13	1	-	-	34	1

Sumber: Badan Narkotika Nasional Kabupaten Batang
 Source: National Narcotics Agency of Batang Regency

4.5 KEMISKINAN DAN PEMBANGUNAN MANUSIA POVERTY AND HUMAN DEVELOPMENT

Tabel 4.5.1 Garis Kemiskinan dan Jumlah Penduduk Miskin di Kabupaten Batang, 2009-2022
Poverty Line and Number of Poor People in Batang Regency, 2009-2022

Tahun Year	Garis Kemiskinan (rupiah/kapita/bulan) Poverty Line (rupiah/capita/month)	Jumlah Penduduk Miskin (ribu) Number of Poor People (thousand)	Persentase Penduduk Miskin Percentage of Poor People
(1)	(2)	(3)	(4)
2009	155 558	112 169	16,61
2010	169 256	103 587	14,67
2011	184 592	95 306	13,47
2012	195 983	89 800	12,40
2013	208 671	87 500	11,96
2014	216 952	82 120	11,13
2015	224 437	83 530	11,27
2016	240 541	82 560	11,04
2017	249 292	81 500	10,80
2018	256 549	66 080	8,69
2019	286 116	64 070	8,35
2020	309 202	70 570	9,13
2021	318 330	74 910	9,68
2022	341 252	69 940	8,98

Sumber : BPS Kabupaten Batang
Source : BPS-Statistics of Batang Regency

Tabel 4.5.2 Indeks Kedalaman Kemiskinan dan Indeks Keparahan Kemiskinan di Kabupaten Batang, 2009-2022
Table *Poverty Gap Index and Poverty Severity Indeks in Batang Regency, 2009--2022*

Tahun Year	Indeks Kedalaman Kemiskinan Poverty Gap Index	Indeks Keparahan Kemiskinan Poverty Severity Index
(1)	(2)	(3)
2009	2,66	0,67
2010	2,29	0,54
2011	2,07	0,50
2012	1,89	0,43
2013	1,93	0,49
2014	1,43	0,29
2015	1,80	0,43
2016	1,65	0,39
2017	1,51	0,31
2018	1,08	0,23
2019	0,69	0,08
2020	1,43	0,32
2021	1,76	0,48
2022	1,26	0,29

Sumber : BPS Kabupaten Batang

Source : BPS-Statistics of Batang Regency

Tabel
Table 4.5.3

Indeks Pembangunan Manusia Kabupaten Batang, 2011-2022
Human Development Index in Batang Regency, 2011-2022

Tahun Year	Angka Harapan Hidup Life Expectancy Rate	Harapan Lama Sekolah Expected Years of Schooling	Rata-rata Lama Sekolah Mean Years of Schooling	Pengeluaran Per Kapita Per Capita Expenditure	IPM HDI
	tahun/year	tahun/year	tahun/year	ribu rupiah/ orang/tahun thousand rupiah/ person/year	
(1)	(2)	(3)	(4)	(5)	(6)
2011	74,28	10,32	5,66	7 610	62,59
2012	74,33	10,43	5,70	7 821	63,09
2013	74,38	10,45	5,88	7 967	63,60
2014	74,40	10,65	6,00	8 012	64,07
2015	74,42	11,09	6,41	8 244	65,46
2016	74,46	11,51	6,42	8 568	66,38
2017	74,50	11,87	6,61	8 805	67,35
2018	74,56	11,88	6,62	9 203	67,86
2019	74,59	12,00	6,63	9 573	68,42
2020	74,69	12,01	6,87	9 431	68,65
2021	74,74	12,13	6,88	9 524	68,92
2022	74,79	12,14	6,90	9 972	69,45

Sumber : BPS Kabupaten Batang

Source : BPS-Statistics of Batang Regency

Tabel 4.5.4 **Penyaluran Bantuan Pangan Non Tunai, Peserta Program Keluarga Harapan dan Penerima Kartu Perlindungan Sosial Menurut Kecamatan di Kabupaten Batang, 2022**
Distribution of Non-Cash Food Aid, Participants of Hope Family Program and Receiver Social Protection Card by Subdistrict in Batang Regency, 2022

<i>Kecamatan Subdistrict</i>	<i>PKH (PROGRAM KELUARGA HARAPAN) (Rumah tangga)</i>	<i>KIS/PBI/BPJS YANG DI TANGGUNG OLEH PEMERINTAH PUSAT (APBN) (Jiwa)</i>	<i>BANSOS Bantuan Pangan Non Tunai (Rumah tangga)</i>
(1)	(2)	(3)	(4)
010 Wonotunggal	1 706	17 703	3 156
020 Bandar	4 363	39 064	8 006
030 Blado	3 820	29 989	6 287
040 Reban	2 921	25 466	5 521
050 Bawang	3 657	30 214	5 899
060 Tersono	2 399	18 935	4 448
070 Gringsing	2 481	19 144	4 256
080 Limpung	1 963	19 509	3 063
081 Banyuputih	1 467	13 575	2 072
090 Subah	2 519	22 341	4 297
091 Pecalungan	1 714	15 990	2 669
100 Tulis	2 043	20 347	4 056
101 Kandeman	2 692	24 614	3 776
110 Batang	3 444	40 027	3 290
120 Warungasem	1 614	20 371	1 504
Jumlah/Total	38 803	357 289	62 300

Sumber : Dinas Sosial
 Source : Service of Social

05

**PERTANIAN, KEHUTANAN, PETERNAKAN,
DAN PERIKANAN
AGRICULTURE, FORESTRY, LIVESTOCK,
AND FISHERY**



Luas Panen Tanaman Pangan, 2022

Padi

**31.307,3
hektar**

Jagung

**13.785,2
hektar**

**Kacang
Tanah**

**125,5
hektar**

Kedelai

**72,5
hektar**

PENJELASAN TEKNIS

1. Data pokok tanaman pangan yang dikumpulkan adalah luas panen dan produktivitas (hasil per hektar). Produksi tanaman pangan merupakan hasil perkalian antara luas panen dengan produktivitas. Pengumpulan data luas panen dilakukan setiap bulan dengan pendekatan area kecamatan di seluruh wilayah Indonesia. Pengumpulan data produktivitas dilakukan melalui pengukuran langsung pada plot ubinan berukuran 2½ m x 2½ m. Pengumpulan data produktivitas dilakukan setiap subround (empat bulanan) pada waktu panen petani.
2. Data produksi padi dan palawija yang disajikan adalah dalam kualitas: gabah kering giling (padi), pipilan kering (jagung), biji kering (kedelai dan kacang tanah), dan umbi basah (ubi kayu dan ubi jalar).
3. Tanaman sayuran dan buah-buahan semusim. Tanaman sayuran semusim adalah tanaman sumber vitamin, garam mineral dan lain-lain yang dikonsumsi dari bagian tanaman yang berupa daun, bunga, buah, dan umbinya, yang berumur kurang dari satu tahun. Tanaman buah-buahan semusim adalah tanaman sumber vitamin, garam mineral, dan lain-lain yang dikonsumsi dari bagian tanaman yang berupa buah,

TECHNICAL NOTES

1. *L1. The main food crops data collected consists of harvested area and productivity (yield per hectare). Food crops production is generated by harvested area multiplied by productivity. The harvested area data is collected every month using sub district area approach in all sub district in Indonesia. The productivity data collection is conducted by a direct measurement in 2½m x 2½m crop cutting plot. The productivity measurement is conducted in every subround (four monthly) at the time when farmers are harvesting their crops.*
2. *Production of paddy and secondary crops data are presented in the form of: dry unhusked rice (paddy), dry loose maize (maize), dry shells crops (soybeans and peanuts), and fresh roots (cassava and sweet potatoes). Seasonal vegetable and fruit plants*
3. *Seasonal vegetable plants are plants which are the sources of vitamin, mineral salt, etc, consumed from the part of the plant in the form of leaf, flower, fruit, and root with the age of less than one year. Seasonal fruit plants are plants which are the sources of vitamin, mineral salt, etc, consumed from the part of the plant in the form of fruits. These plants are creeps with the age of less than one year.*
4. *Annual fruit and vegetable plants Annual fruit plants are plants*

- berumur kurang dari satu tahun, tidak berbentuk pohon/rumpun tetapi menjalar dan berbatang lunak.
4. Tanaman buah-buahan dan sayuran tahunan. Tanaman buah-buahan tahunan adalah tanaman sumber vitamin, garam mineral, dan lain-lain yang dikonsumsi dari bagian tanaman yang berupa buah dan merupakan tanaman tahunan.
 5. Tanaman sayuran tahunan adalah tanaman sumber vitamin, garam mineral, dan lain-lain yang dikonsumsi dari bagian tanaman yang berupa daun dan atau buah yang berumur lebih dari satu tahun.
 6. Luas panen tanaman hortikultura adalah luas tanaman sayuran, buah-buahan, biofarmaka, dan tanaman hias yang diambil hasilnya/dipanen pada periode pelaporan.
- which are the sources of vitamin, contained mineral salt, etc, consumed from the part of plant in the form of fruit and more than one year of age.*
5. *Annual vegetable plants are plants which are the sources of vitamin, contained mineral salt, etc, consumed from the part of the plant in the form of vegetable and more than one year of age.*
 6. *Harvested area of horticulture is area which vegetable, fruit, medicinal and ornamental plant of crop harvested during the period of report.*

ULASAN**DESCRIPTION****1. Pertanian Tanaman Pangan**

Luas panen padi di Kabupaten Batang mencapai 31.307,3 hektar. Luas panen terbesar terdapat di Kecamatan Tersono yaitu seluas 4.374,3 hektar. Luas panen terkecil terdapat di Kecamatan Banyuputih yaitu 803 hektar.

Luas panen tanaman pangan lain yaitu jagung mencapai 13.785,2 hektar. Selain jagung terdapat juga kacang tanah dan kedelai dengan luas panen masing-masing 125,5 ; 72,5 hektar.

2. Perkebunan

Produksi tanaman perkebunan rakyat terbanyak ialah teh dengan produksi mencapai 14.454,93 quintal.

Selain itu juga terdapat kelapa dengan produksi 9.902,06 butir, kopi 7.014,73 quintal serta cengkeh 3.386,87 quintal.

3. Peternakan

Jenis ternak yang diusahakan di Kabupaten Batang adalah ternak besar yang terdiri dari sapi (potong/ perah), kerbau dan kuda, sedangkan untuk jenis ternak kecil yang terdiri dari kambing, domba dan babi serta unggas seperti ayam, itik dan angsa.

Populasi ternak besar pada tahun 2021, yaitu sapi, kerbau dan kuda masing-masing 23,1 ribu ekor, 1.082 ekor dan 83 ekor. Kemudian populasi ternak kecil terdiri dari kambing 82.606 ekor serta domba 32.373 ekor. Sedangkan populasi unggas terdiri

1. Food Crops Agriculture

The rice harvested area in Batang Regency reaches 31,307.3 hectares. The largest harvested area is in Tersono District, which is 4,374.3 hectares. The smallest harvested area is in Banyuputih District, which is 803 hectares.

The harvested area for other food crops, namely corn, reached 13,785.2 hectares. Besides corn, there are also peanuts and soya bean with a harvest area of 125.5 ; 72.5 hectares.

2. Plantations

The largest production of smallholder plantation crops is tea with production reaching 14,454.93 quintals.

In addition, there are also coconuts with a production of 9,902.06 grains, 7,014.73 quintals of coffee and 3,386.87 quintals of cloves.

3. Livestock

Types of livestock that are cultivated in Batang Regency are large livestock consisting of cattle (beef/dairy), buffalo and horses, while for small livestock types consisting of goats, sheep and pigs as well as poultry such as chickens, ducks and geese.

The population of large livestock in 2021, namely cows, buffaloes and horses is 23.1 thousand heads, 1,082 heads and 83 heads, respectively. Then the population of small livestock consists of 82,606 goats and 32,373 sheep.

atas ayam buras 1,03 juta ekor, ayam ras 17,17 juta ekor, 117,13 ribu ekor itik dan angsa sejumlah 3.804 ekor.

Banyaknya ternak yang dipotong di RPH selama tahun 2022 terdiri dari sapi 4.130 ekor. Sedangkan ternak yang dipotong diluar RPH ialah 1.957 ekor sapi potong, 2 ekor kerbau, 3.925 ekor kambing dan 124 ekor domba. Serta terdapat perkiraan pemotongan ternak yang tidak tercatat sebanyak 4.036 ekor kambing dan 776 ekor domba.

Produksi telur ayam ras 2022 tercatat sebesar 215,62 juta butir, telur itik 9,55 juta butir dan produksi susu sapi selama tahun ini sebanyak 84,53 ribu liter.

4. Perikanan

Sub sektor perikanan meliputi kegiatan usaha perikanan laut dan perikanan darat terdiri dari usaha budi daya (tambak, sawah, kolam) dan perairan umum. Menurut data dari Dinas Kelautan Perikanan dan Peternakan Kabupaten Batang, produksi perikanan jenis perikanan laut tahun 2022 mencapai 443.463 kwintal dengan nilai produksi mencapai 417,33 milyar rupiah sedangkan perikanan darat mencapai 39.278 kwintal dengan nilai produksi 71,86 juta rupiah.

Meanwhile, the poultry population consists of 1.03 million native chickens, 17.17 million purebred chickens, 117.13 thousand ducks and 3,804 geese.

The number of cattle slaughtered at the abattoir during 2022 consists of 4,130 cows. Meanwhile, the cattle slaughtered outside the RPH were 1,957 beef cattle, 2 buffalo, 3,925 goats and 124 sheep. And there are estimates of livestock slaughter that are not recorded as many as 4,036 goats and 776 sheep.

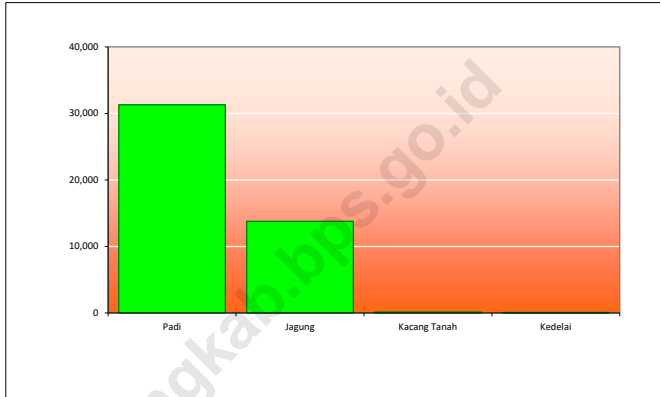
Chicken egg production 2022 was recorded at 215.62 million eggs, duck eggs 9.55 million eggs and cow's milk production this year as many as 84.53 thousand liters.

4. Fishery

The fishery sub-sector includes marine and inland fisheries business activities consisting of aquaculture (ponds, rice fields, ponds) and public waters. According to data from the Maritime Affairs and Fisheries Service, Batang Regency, marine fisheries production in 2022 will reach 443,463 quintals with a production value of IDR 417.33 billion, while land fisheries will reach 39,278 quintals with a production value of IDR 71.86 million.

Gambar 5.1
Figures

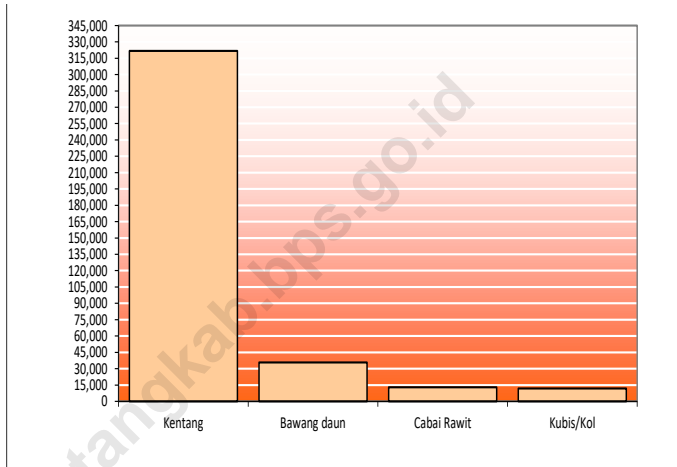
Luas Panen Padi dan Palawija di Kabupaten Batang (Hektar), 2022
Harvested Area Paddy and Palawija in Batang Regency (Hektar), 2022



Sumber : Laporan Statistik Pertanian dari Dinas Pangan dan Pertanian
Source : Agricultural Statistics Report from Services of Food and Agriculture

Gambar 5.2
Figures

Produksi Tanaman Sayuran dan Buah-Buahan Semusim Menurut Jenis Tanaman di Kabupaten Batang, 2022
Production of Horticultural Plants Vegetables and Seasonal Fruits by Kind of Plants in Batang Regency, 2022



Sumber : BPS, Statistik Pertanian Hortikultura SPH
Source : BPS-Statistics Indonesia, Agricultural Statistic for Horticulture

5.1 TANAMAN PANGAN FOOD CORPS

Tabel 5.1.1 Luas Tanam, Luas Puso dan Luas Panen Padi dan Jagung Menurut Kecamatan di Kabupaten Batang (Hektar), 2022
Planting Area, Puso Area and Harvested Area of Paddy and Corn by Subdistrict in Batang Regency (Hectare), 2022

Kecamatan Subdistrict	Padi/Paddy			Jagung/Corn		
	Luas Tanam Planting Area	Luas Puso Puso Area	Luas Panen Harvested Area	Luas Tanam Planting Area	Luas Puso Puso Area	Luas Panen Harvested Area
(1)	(2)	(3)	(4)	(5)	(6)	(7)
010 Wonotunggal	2 254,5	0,0	2 299,7	309,2	0,0	310,1
020 Bandar	1 935,1	0,0	1 683,1	1 653,8	0,0	1 636,1
030 Blado	2 288,0	0,0	2 415,9	882,6	0,0	738,1
040 Reban	1 524,0	0,0	1 602,0	1 812,2	0,0	1 792,6
050 Bawang	1 782,7	0,0	1 919,6	2 101,5	0,0	2 182,6
060 Tersono	4 386,2	0,0	4 374,5	1 180,2	0,0	1 133,2
070 Gringsing	3 791,3	0,0	3 930,9	410,7	0,0	454,9
080 Limpung	2 879,8	0,0	2 709,8	1 301,4	0,0	1 572,0
081 Banyuputih	690,6	0,0	803,0	1 130,4	0,0	1 261,6
090 Subah	1 865,7	0,0	1 664,5	1 457,2	0,0	1 288,3
091 Pecalungan	1 010,2	0,0	874,5	1 046,3	0,0	777,6
100 Tulis	2 259,7	0,0	2 140,4	341,3	1,0	299,6
101 Kandeman	2 287,9	23,0	2 006,5	75,1	0,0	83,3
110 Batang	1 824,8	0,0	1 874,9	23,4	0,0	35,2
120 Warungasem	1 547,3	0,0	1 008,0	260,0	0,0	220,0
Jumlah/Total	32 327,8	23,0	31 307,3	13 985,3	1,0	13 785,2

Sumber : Laporan Statistik Pertanian dari Dinas Pangan dan Pertanian
Source : Agricultural Statistics Report from Services of Food and Agriculture

Tabel
Table 5.1.2

Luas Tanam, Luas Puso dan Luas Panen Kacang Tanah dan Kedelai Menurut Kecamatan di Kabupaten Batang (Hektar), 2022
Planting Area, Puso Area and Harvested Area of Peanuts and Soya Bean by Subdistrict in Batang Regency (Hectare), 2022

Kecamatan Subdistrict	Kacang Tanah/Peanuts			Kedelai/Soya Bean		
	Luas Tanam Planting Area	Luas Puso Puso Area	Luas Panen Harvested Area	Luas Tanam Planting Area	Luas Puso Puso Area	Luas Panen Harvested Area
(1)	(2)	(3)	(4)	(5)	(6)	(7)
010 Wonotunggal	15,9	0,0	12,9	0,0	0,0	0,0
020 Bandar	49,2	0,0	31,4	0,0	0,0	0,0
030 Blado	4,0	0,0	2,0	0,0	0,0	5,9
040 Reban	0,0	0,0	0,0	0,0	0,0	0,0
050 Bawang	0,0	0,0	0,0	0,0	0,0	0,0
060 Tersono	0,0	0,0	0,0	0,0	0,0	0,0
070 Gringsing	3,0	0,0	3,0	0,0	0,0	25,0
080 Limpung	0,0	0,0	0,0	0,0	0,0	19,6
081 Banyuputih	6,0	0,0	2,0	0,0	0,0	10,0
090 Subah	26,8	0,0	26,8	0,0	0,0	0,0
091 Pecalungan	18,8	0,0	18,8	0,0	0,0	3,0
100 Tulis	11,9	0,0	9,0	0,0	1,0	9,0
101 Kandeman	11,0	0,0	5,0	0,0	0,0	0,0
110 Batang	3,0	0,0	4,9	0,0	2,0	0,0
120 Warungasem	16,7	0,0	9,7	0,0	0,0	0,0
Jumlah/Total	166,3	0,0	125,5	0,0	3,0	72,5

Sumber : Laporan Statistik Pertanian dari Dinas Pangan dan Pertanian
Source : Agricultural Statistics Report from Services of Food and Agriculture

5.2 HORTIKULTURA HORTICULTURE

Tabel 5.2.1 Luas Panen Tanaman Sayuran dan Buah-Buahan Semusim Menurut Jenis Tanaman di Kabupaten Batang, 2022
Table Harvested Area of Horticultural Plants Vegetables and Seasonal Fruits by Kind of Plants in Batang Regency, 2022

Jenis Tanaman/Kind of Plants		Satuan/Unit	Luas Panen/Harvested Area
(1)		(2)	(3)
01	Bawang Daun/Scallion	Hektar	617
02	Bawang Merah/Shallots	Hektar	83
03	Bawang Putih/Garlic	Hektar	41
04	Bayam/Spinach	Hektar	14
05	Buncis/string bean	Hektar	6
06	Cabai Besar/TW/Teropong/Chili/Big chili	Hektar	107
07	Cabai Keriting / Chili/Curlly chili	Hektar	180
08	Cabai Rawit/Chili/Cayenne Pepper	Hektar	206
09	Jamur Lainnya/Mushroom	Meter2	-
10	Jamur Merang/Straw Mushroom	Meter2	-
11	Jamur Tiram/King Oyster Mushroom	Meter2	6 755
12	Kacang Panjang/Long Beans	Hektar	92
13	Kangkung/Water Spinach	Hektar	37
14	Kembang Kol/Cauliflower	Hektar	-
15	Kentang/Potato	Hektar	2 383
16	Ketimun/Cucumber	Hektar	87
17	Kubis/Cabbage	Hektar	174
18	Labu Siam/Chayote	Hektar	11
19	Melon/Melon	Hektar	21
20	Paprika/Bell Pepper	Hektar	-
21	Petsai/Sawi/Chinese Cabbage/mustard green	Hektar	136
22	Semangka/Watermelon	Hektar	196
23	Stroberi/Strawberry	Hektar	-
24	Terung/Eggplant	Hektar	98
25	Tomat/Tomato	Hektar	43
26	Wortel/Carrot	Hektar	181

Catatan : Angka Sementara

Sumber : BPS, Statistik Pertanian Hortikultura SPH

Source : BPS-Statistics Indonesia, Agricultural Statistic for Horticulture

Tabel 5.2.2
Table

Produksi Tanaman Sayuran dan Buah-Buahan Semusim Menurut Jenis Tanaman di Kabupaten Batang, 2022
Production of Horticultural Plants Vegetables and Seasonal Fruits by Kind of Plants in Batang Regency, 2022

<i>Jenis Tanaman/Kind of Plants</i>		<i>Satuan/Unit</i>	<i>Produksi/Production</i>
(1)		(2)	(3)
01	Bawang Daun/Scallion	Kwintal	35 755
02	Bawang Merah/Shallots	Kwintal	7 834
03	Bawang Putih/Garlic	Kwintal	2 287
04	Bayam/Spinach	Kwintal	1 066
05	Buncis/string bean	Kwintal	251
06	Cabai Besar/TW/Teropong / Chili/Big chili	Kwintal	4 003
07	Cabai Keriting/Chili/Curly chili	Kwintal	4 172
08	Cabai Rawit/Chili/Cayenne Pepper	Kwintal	13 027
09	Jamur Lainnya/Mushroom	Kilogram	-
10	Jamur Merang/Straw Mushroom	Kilogram	-
11	Jamur Tiram/King Oyster Mushroom	Kilogram	1 538
12	Kacang Panjang/Long Beans	Kwintal	5 313
13	Kangkung/Water Spinach	Kwintal	1 933
14	Kembang Kol/Cauliflower	Kwintal	-
15	Kentang/Potato	Kwintal	321 652
16	Ketimun/Cucumber	Kwintal	6 358
17	Kubis/Cabbage	Kwintal	11 907
18	Labu Siam/Chayote	Kwintal	5 702
19	Melon/Melon	Kwintal	3 718
20	Paprika/Bell Pepper	Kwintal	-
21	Petsai/Sawi/Chinese Cabbage/mustard green	Kwintal	7 994
22	Semangka/Watermelon	Kwintal	5 593
23	Stroberi/Strawberry	Kwintal	-
24	Terung/Eggplant	Kwintal	5 343
25	Tomat/Tomato	Kwintal	1 435
26	Wortel/Carrot	Kwintal	7 277

Catatan : Angka Sementara

Sumber : BPS, Statistik Pertanian Hortikultura SPH

Source : BPS-Statistics Indonesia, Agricultural Statistic for Horticulture

Tabel 5.2.3
Table**Luas Panen Tanaman Biofarmaka Menurut Jenis Tanaman di Kabupaten Batang, 2022**
Harvested Area of Medicinal Plants by Kind of Plants in Batang Regency, 2022

	<i>Jenis Tanaman/Kind of Plants</i>	<i>Satuan/Unit</i>	<i>Luas Panen/Harvested Area</i>
	(1)	(2)	(3)
01	Jahe/ Ginger	Meter ²	244 800
02	Kapulaga/ Java Cardamom	Meter ²	170 500
03	Keji Beling/ Verbenaceae	Meter ²	...
04	Kencur/ East Indian Galangal	Meter ²	53 300
05	Kunyit/ Turmeric	Meter ²	54 100
06	Laos/Lengkuas/ Galanga	Meter ²	42 500
07	Lempuyang/ Zingiber Aromaticum	Meter ²	-
08	Lidah Buaya/ Aloevera	Meter ²	-
09	Mahkota Dewa/ Phaleria Macrocarpa	Meter ²	-
10	Mengkudu/Pace/ Indian Mulberry	Pohon/ tree	-
11	Sambiloto/ King of Bitter	Pohon/ tree	-
12	Temuireng/ Black Turmeric	Meter ²	-
13	Temukunci/ Chinese Keys	Meter ²	-
14	Temulawak/ Java Turmeric	Meter ²	-
15	Jeruk Nipis/ Lime	Pohon/ tree	360
16	Serai/ Lemongrass	Meter ²	22 370

Catatan : Angka Sementara

Sumber : BPS, Statistik Pertanian Hortikultura SPH

Source : BPS-Statistics Indonesia, Agricultural Statistic for Horticulture

Tabel 5.2.4
Table

Produksi Tanaman Biofarmaka Menurut Jenis Tanaman di Kabupaten Batang, 2022
Production of Medicinal Plants by Kind of Plants in Batang Regency, 2022

<i>Jenis Tanaman/Kind of Plants</i>		<i>Satuan/Unit</i>	<i>Produksi/Production</i>
(1)		(2)	(3)
01	Jahe/ Ginger	Kilogram	541 330
02	Kapulaga/ Java Cardamom	Kilogram	327 280
03	Keji Beling/ Verbenaceae	Kilogram	...
04	Kencur/ East Indian Galangal	Kilogram	76 525
05	Kunyit/ Turmeric	Kilogram	289 669
06	Laos/Lengkuas/ Galanga	Kilogram	64 705
07	Lempuyang/ Zingiber Aromaticum	Kilogram	-
08	Lidah Buaya/ Aloevera	Kilogram	-
09	Mahkota Dewa/ Phaleria Macrocarpa	Kilogram	-
10	Mengkudu/Pace/ Indian Mulberry	Kilogram	-
11	Sambiloto/ King of Bitter	Kilogram	-
12	Temuireng/ Black Turmeric	Kilogram	-
13	Temukunci/ Chinese Keys	Kilogram	-
14	Temulawak/ Java Turmeric	Kilogram	-
15	Jeruk Nipis/ Lime	Kilogram	28 000
16	Serai/ Lemongrass	Kilogram	658 359

Catatan : Angka Sementara
 Sumber : BPS, Statistik Pertanian Hortikultura SPH
 Source : BPS-Statistics Indonesia, Agricultural Statistic for Horticulture

Tabel 5.2.5
Table**Luas Panen Tanaman Hias Menurut Jenis Tanaman di Kabupaten Batang, 2022**
Harvested Area of Ornamental Plants in Batang Regency, 2022

	<i>Jenis Tanaman/Kind of Plants</i>	<i>Satuan/Unit</i>	<i>Luas Panen/Harvested Area</i>
	(1)	(2)	(3)
01	Anthurium Bunga/ Flamingo Lily Flower	Meter ²	-
02	Anthurium Daun/ Anthurium	Meter ²	...
03	Balanceng/ Dieffenbacia	Meter ²	...
04	Dracaena/ Dracaena	Meter ²	-
05	Euphorbia/ Euphorbia	Meter ²	...
06	Hanjuang/ Cordyline	Meter ²	-
07	Herbras/ Gerbera	Meter ²	-
08	Kamboja Jepang/ Adenium	Meter ²	...
09	Keladi Hias/ Caladium	Meter ²	...
10	Krisan/ Chrysantemum	Meter ²	-
11	Mawar/ Rose	Meter ²	2 000
12	Melati/ Jasmine	Meter ²	2 222 368
13	Monstera/ Monstera	Meter ²	...
14	Pakis/ Leather Leaf Fern	Meter ²	-
15	Palem/ Palm	Pohon/Tree	-
16	Pedang-Pedangan/ Sansevieria	Meter ²	-
17	Philodendron/ Philodendron	Meter ²	-
18	Pisang-Pisangan/ Heliconia	Meter ²	-
19	Sedap Malam/ Tuberose	Meter ²	-
20	Soka/ Ixora	Meter ²	-
21	Sri Rejeki/ Aglaonema	Meter ²	-
22	Anggrek Pot/ Potted Orchid	Meter ²	352
23	Anggrek Potong/ Cut Orchid	Meter ²	-
24	Bromelia/ Bromelia	Meter ²	-
25	Bugenvil/ Bugenvil	Hektar	-
26	Puring/ Croton	Hektar	-

Catatan : Angka Sementara

Sumber : BPS, Statistik Pertanian Hortikultura SPH

Source : BPS-Statistics Indonesia, Agricultural Statistic for Horticulture

Tabel 5.2.6 **Produksi Tanaman Hias Menurut Jenis Tanaman di Kabupaten Batang, 2022**
Table **Production of Ornamental Plants in Batang Regency, 2022**

	<i>Jenis Tanaman/Kind of Plants</i>	<i>Satuan/Unit</i>	<i>Produksi/Production</i>
	(1)	(2)	(3)
01	Anthurium Bunga/ Flamingo Lily Flower	tangkai/ stalks	-
02	Anthurium Daun/ Anthurium	pohon/ tree	...
03	Balanceng/ Dieffenbacia	pohon/ tree	...
04	Dracaena/ Dracaena	pohon/ tree	-
05	Euphorbia/ Euphorbia	pohon/ tree	...
06	Hanjuang/ Cordyline	pohon/ tree	-
07	Herbras/ Gerbera	tangkai/ stalks	-
08	Kamboja Jepang/ Adenium	pohon/ tree	...
09	Keladi Hias/ Caladium	pohon/ tree	...
10	Krisan/ Chrysantemum	tangkai/ stalks	-
11	Mawar/ Rose	tangkai/ stalks	13 145
12	Melati/ Jasmine	kg	15 957 651
13	Monstera/ Monstera	pohon/ tree	...
14	Pakis/ Leather Leaf Fern	pohon/ tree	-
15	Palem/ Palm	pohon/ tree	-
16	Pedang-Pedangan/ Sansevieria	pohon/ tree	-
17	Philodendron/ Philodendron	tangkai/ stalks	-
18	Pisang-Pisangan/ Heliconia	tangkai/ stalks	-
19	Sedap Malam/ Tuberose	pohon/ tree	-
20	Soka/ Ixora	pohon/ tree	-
21	Sri Rejeki/ Aglaonema	pohon/ tree	-
22	Anggrek Pot/ Potted Orchid	pohon/ tree	-
23	Anggrek Potong/ Cut Orchid	pohon/ tree	-
24	Bromelia/ Bromelia	pohon/ tree	1 200
25	Bugenvil/ Bugenvil	tangkai/ stalks	-
26	Puring/ Croton	pohon/ tree	-

Catatan : Angka Sementara
 Sumber : BPS, Statistik Pertanian Hortikultura SPH
 Source : BPS-Statistics Indonesia, Agricultural Statistic for Horticulture

Tabel 5.2.7
Table**Produksi Buah–Buahan dan Sayuran Tahunan Menurut Jenis Tanaman di Kabupaten Batang, 2022**
Production of Annual Fruits and Vegetables by Kind of Plants in Batang Regency, 2022

<i>Jenis Tanaman/Kind of Plants</i>		<i>Satuan/Unit</i>	<i>Produksi/Productionsted Area</i>
(1)		(2)	(3)
01	Alpukat/ Avocado	Kwintal	40 164
02	Anggur/ Grape	Kwintal	49
03	Apel/ Apple	Kwintal	356
04	Belimbing/ Star Fruit	Kwintal	447
05	Duku/Langsat/Kokosan/ Duku	Kwintal	449
06	Durian/ Durian	Kwintal	32 557
07	Jambu Air/ Water Apple	Kwintal	1 405
08	Jambu Biji/ Guava	Kwintal	8 721
09	Jengkol/ Jengkol	Kwintal	3 162
10	Jeruk Besar/ Pomelo	Kwintal	119
11	Jeruk Siam/Kepron/ Orange/Tangerine	Kwintal	9 072
12	Mangga/ Mango	Kwintal	37 579
13	Manggis/ Mangosteen	Kwintal	47
14	Melinjo/ Gnetum/Melinjo	Kwintal	13 747
15	Nangka/Cempedak/ Jackfruit	Kwintal	70 795
16	Nenas/ Pineapple	Kwintal	291
17	Pepaya/ Papaya	Kwintal	22 326
18	Petai/ Twisted Cluster Bean	Kwintal	18 479
19	Pisang/ Banana	Kwintal	239 026
20	Rambutan/ Rambutan	Kwintal	31 071
21	Salak/ Snakefruit	Kwintal	38 889
22	Sawo/ Sapodilla/Sawo	Kwintal	3 460
23	Sirsak/ Soursop	Kwintal	994
24	Sukun/ Breadfruit	Kwintal	9 719
25	Buah Naga/ Hylocereus polyrhizus	Kwintal	418
26	Jeruk Lemon/ Lemon	Kwintal	143
	Lengkeng/ Dimocarpus longan	Kwintal	885

Catatan : *Angka Sementara*Sumber : *BPS, Statistik Pertanian Hortikultura SPH*Source : *BPS-Statistics Indonesia, Agricultural Statistic for Horticulture*

**5.3 PERKEBUNAN
ESTATE CROPS**

Tabel 5.3.1 Luas dan Produksi Tanaman Perkebunan Rakyat Menurut Kecamatan dan Jenis Tanaman di Kabupaten Batang, 2022
Area and Production of Small Estate Plants by Subdistrict and Kind of Crops in Batang Regency, 2022

Kecamatan Subdistrict	Kelapa/Coconut		Cengkeh/Clove		Kopi/Coffee	
	Luas Area (hektar)	Produksi (Butir) Production (Grain)	Luas Area (hektar)	Produksi Production (Kw)	Luas Area (hektar)	Produksi Production (Kw)
(1)	(2)	(3)	(4)	(5)	(6)	(7)
010 Wonotunggal	90,41	512,07	38,30	20,16	150,70	1 254,75
020 Bandar	274,80	2 136,00	435,55	589,50	58,00	438,50
030 Blado	91,80	251,45	316,00	126,68	180,00	1 201,00
040 Reban	85,37	179,50	261,46	581,22	174,95	1 185,80
050 Bawang	3,50	24,27	177,54	217,61	219,50	1 339,38
060 Tersono	47,80	298,60	306,35	917,26	61,00	458,90
070 Gringsing	19,00	118,56	3,00	1,91	4,00	9,20
080 Limpung	55,43	452,88	52,24	151,00	178,34	0,85
081 Banyuputih	150,74	876,97	36,825	59,38	-	-
090 Subah	522,32	3 998,19	6,00	-	36,10	263,53
091 Pecalungan	125,00	276,70	342,73	722,15	119,00	760,25
100 Tulis	27,15	189,21	-	-	7,80	67,50
101 Kandeman	26,00	216,45	-	-	4,60	35,07
110 Batang	26,75	250,49	-	-	-	-
120 Warungasem	43,70	120,72	-	-	-	-
Jumlah/Total	1 589,77	9 902,06	1 975,99	3 386,87	1 193,99	7 014,73

Lanjutan Tabel/*Continued Table* 5.3.1

<i>Kecamatan Subdistrict</i>	<i>Teh/Tea</i>		<i>Coklat/Cacao</i>		<i>Kapuk/Kapoks</i>	
	<i>Luas Area (hektar)</i>	<i>Produksi (Butir) Production (Grain)</i>	<i>Luas Area (hektar)</i>	<i>Produksi Production (Kw)</i>	<i>Luas Area (hektar)</i>	<i>Produksi Production (Kw)</i>
(1)	(2)	(3)	(4)	(5)	(6)	(7)
010 Wonotunggal	39,20	450,65	33,00	196,72	17,80	0,05
020 Bandar	69,00	648,50	38,46	121,00	4,95	18,00
030 Blado	134,50	1 686,75	30,00	290,38	-	-
040 Reban	743,52	6 993,25	80,25	135,21	-	-
050 Bawang	240,00	4 675,78	3,00	17,40	-	-
060 Tersono	-	-	20,20	116,36	3,20	23,20
070 Gringsing	-	-	4,00	6,78	5,00	18,81
080 Limpung	-	-	12,04	87,50	3,97	32,10
081 Banyuputih	-	-	5,25	15,45	50,69	4,04
090 Subah	-	-	178,00	329,30	64,30	626,22
091 Pecalungan	-	-	81,80	301,22	-	-
100 Tulis	-	-	27,20	101,76	4,40	2,32
101 Kandeman	-	-	17,56	100,58	-	-
110 Batang	-	-	1,00	5,40	-	-
120 Warungasem	-	-	0,85	6,23	-	-
Jumlah/Total	1 226,22	14 454,93	532,61	1 831,29	154,31	724,74

*Sumber : Dinas Pangan dan Pertanian
Source : Services of Food and Agriculture*

**5.4 PERKEBUNAN
ESTATE CROPS**

Tabel 5.4.1 **Produksi Hasil Hutan Menurut Jenis Produk dalam Lingkup Kerja Perum Perhutani KPH Kendal, 2020-2022**
Production of Forestry Product by Product Kind by Forestry Corporation of Kendal, 2020-2022

Jenis Tanaman Kind of Tree		Satuan Unit	Tahun/Year		
			2020	2021	2022
(1)	(2)	(3)	(4)	(5)	
01	Kayu Jati Pertukangan				
A,	Klas/Sortimen A1	M ³	1 076,41	2 850,38	4 046,19
B,	Klas/Sortimen A2	M ³	3 131,54	4 129,80	4 037,21
C,	Klas/Sortimen A3	M ³	7 053,41	7 714,34	7 730,04
D,	Persegi dan KBP	M ³	-	-	-
02	Kayu Rimba Pertukangan				
A,	Klas/Sortimen A1	M ³	104,09	0,89	1,27
B,	Klas/Sortimen A2	M ³	200,49	5,64	6,23
C,	Klas/Sortimen A3	M ³	105,35	53,71	26,95
D,	Lain-lainnya	M ³	-	-	-
03	Kayu Bakar				
A,	Kayu Bakar Jati	SM	3,49	2,94	1,63
B,	Kayu Bakar Rimba	SM	-	-	-
04	Hasil Hutan Lainnya				
A,	Arang Hutan	Ton	-	-	-
B,	Arang Rakyat	Ton	-	-	-
C,	Getah Pinus	Ton	-	-	-
D,	Rotan	Btg	-	-	-
E,	Kina	Kg	-	-	-
F,	Lainnya	Ton	-	-	-

Sumber: Perum Perhutani KPH Kendal
Source: Forestry Corporation of Kendal

Tabel
Table 5.4.2

**Produksi Hasil Hutan Menurut Jenis Produk dalam
Lingkup Kerja Perum Perhutani KPH Pekalongan Timur,
2020-2022**
*Production of Forestry Product by Product Kind by Forestry
Corporation of Pekalongan Timur, 2020-2022*

	Jenis Tanaman Kind of Tree	Satuan Unit	Tahun/Year		
			2020	2021	2022
	(1)	(2)	(3)	(4)	(5)
01	Kayu Jati Pertukangan				
A.	Klas/Sortimen A1	M ³	-	-	-
B.	Klas/Sortimen A2	M ³	-	-	-
C.	Klas/Sortimen A3	M ³	-	-	-
D.	Persegi dan KBP	M ³	-	-	-
02	Kayu Rimba Pertukangan				
A.	Klas/Sortimen A1	M ³	509,90	307,96	559,16
B.	Klas/Sortimen A2	M ³	639,70	360,39	1.172,84
C.	Klas/Sortimen A3	M ³	29,90	85,32	2.368,70
D.	Lain-lainnya	M ³	-	-	-
03	Kayu Bakar				
A.	Kayu Bakar Jati	SM	-	-	-
B.	Kayu Bakar Rimba	SM	-	-	174,00
04	Hasil Hutan Lainnya				
A.	Arang Hutan	Ton	-	-	-
B.	Arang Rakyat	Ton	-	-	-
C.	Getah Pinus	Ton	562,25	558,50	625,96
D.	Rotan	Btg	13.500	7.000	-
E.	Kina	Kg	1.000	-	-
F.	Lainnya	Ton	-	-	-

Sumber: Perum Perhutani KPH Pekalongan Timur
Source: Forestry Corporation of Pekalongan Timur

**5.5 PETERNAKAN
HUSBANDRY SERVICE**

Tabel 5.5.1 Populasi Ternak Besar/Kecil Menurut Kecamatan di Kabupaten Batang, 2021
Population of Livestock Big/Small by Subdistrict in Batang Regency, 2021

<i>Kecamatan Subdistrict</i>	<i>Sapi Perah Dairy Cow</i>	<i>Sapi Potong Beef Cattle</i>	<i>Kerbau Buffalo</i>	<i>Kambing Goat</i>	<i>Kuda Horse</i>	<i>Domba Shepp</i>	<i>Babi Pig</i>
(1)	(2)	(3)	(4)	(5)	(6)	(7)	(8)
010 Wonotunggal	4	640	80	5 367	-	1 582	-
020 Bandar	4	2 696	68	5 127	-	2 760	-
030 Blado	2	2 554	59	7 731	-	3 332	-
040 Reban	-	4 075	38	4 824	-	1 409	-
050 Bawang	5	3 703	13	7 430	1	3 427	-
060 Tersono	13	2 193	86	7 032	6	3 112	-
070 Gringsing	6	412	107	5 051	14	1 649	-
080 Limpung	5	942	70	4 688	7	2 010	-
081 Banyuputih	-	476	16	4 009	6	1 590	-
090 Subah	2	604	297	7 921	5	2 799	-
091 Pecalungan	20	2 353	26	6 640		1 954	-
100 Tulis	1	496	93	3 436	8	1 479	5 248
101 Kandeman	-	646	55	3 224	11	1 479	-
110 Batang	36	738	39	2 595	20	2 280	-
120 Warungasem	13	486	35	7 531	5	1 511	-
Jumlah/Total	111	23 014	1 082	82 606	83	32 373	5 248

Sumber: Dinas Kelautan Perikanan dan Peternakan
Source: Service of Marine Fisheries and Livestock
) data 2022 menunggu hasil rekon

Tabel
Table 5.5.2**Populasi Unggas Menurut Kecamatan di Kabupaten
Batang, 2021**
*Population of Poultry by Subdistrict in Batang Regency,
2021*

<i>Kecamatan Subdistrict</i>	<i>Ayam Buras Village Hen</i>	<i>Ayam Ras Improved Hen</i>	<i>Itik Duck</i>	<i>Angsa Goose</i>
(1)	(2)	(3)	(4)	(5)
010 Wonotunggal	47 792	460 363	5 872	152
020 Bandar	68 716	1 334 568	4 456	139
030 Blado	49 600	1 188 961	1 948	186
040 Reban	193 979	1 166 961	1 528	240
050 Bawang	190 112	1 449 961	1 448	712
060 Tersono	51 811	1 376 061	7 048	349
070 Gringsing	74 815	1 283 961	22 948	338
080 Limpung	48 867	1 538 961	948	311
081 Banyuputih	37 902	2 177 022	6 305	238
090 Subah	53 536	1 291 961	5 858	310
091 Pecalungan	53 217	1 156 961	1 748	167
100 Tulis	43 858	686 961	7 598	207
101 Kandeman	39 806	486 961	9 533	121
110 Batang	31 762	1 078 961	21 781	127
120 Warungasem	46 754	495 961	18 118	207
Jumlah/Total	1 032 527	17 174 585	117 137	3 804

Sumber: Dinas Kelautan Perikanan dan Peternakan

Source: Service of Marine Fisheries and Livestock

*) data 2022 menunggu hasil rekon

Tabel 5.5.3 Banyaknya Pemotongan Ternak di Rumah Potong Hewan Menurut Bulan di Kabupaten Batang, 2022
Table 5.5.3 Number of Cattle Slaughtered at Slaughtered House by Month in Batang Regency, 2022

Bulan Month	Sapi Perah Dairy Cow	Sapi Potong Beef Cattle	Kerbau Buffalo	Kambing Goat	Domba Shepp	Babi Pig
(1)	(2)	(3)	(4)	(5)	(6)	(7)
01 Januari	-	332	-	-	-	-
02 Februari	-	131	-	-	-	-
03 Maret	-	443	-	-	-	-
04 April	-	450	-	-	-	-
05 Mei	-	369	-	-	-	-
06 Juni	-	345	-	-	-	-
07 Juli	-	361	-	-	-	-
08 Agustus	-	349	-	-	-	-
09 September	-	352	-	-	-	-
10 Oktober	-	328	-	-	-	-
11 Nopember	-	334	-	-	-	-
12 Desember	-	336	-	-	-	-
Jumlah/Total	-	4 130	-	-	-	-

Sumber: Dinas Kelautan Perikanan dan Peternakan
 Source: Service of Marine Fisheries and Livestock

Tabel
Table 5.5.4**Banyaknya Pematangan Ternak di Luar Rumah Potong Hewan Menurut Bulan di Kabupaten Batang, 2022**
Number of Cattle Slaughtered at Non Slaughtered House by Month in Batang Regency, 2022

<i>Bulan</i> <i>Month</i>	<i>Sapi Perah</i> <i>Dairy Cow</i>	<i>Sapi Potong</i> <i>Beef Cattle</i>	<i>Kerbau</i> <i>Buffalo</i>	<i>Kambing</i> <i>Goat</i>	<i>Domba</i> <i>Shepp</i>	<i>Babi</i> <i>Pig</i>
(1)	(2)	(3)	(4)	(5)	(6)	(7)
01 Januari	-	-	-	-	-	-
02 Februari	-	-	-	-	-	-
03 Maret	-	-	-	-	-	-
04 April	-	-	-	-	-	-
05 Mei	-	-	-	-	-	-
06 Juni	-	-	-	-	-	-
07 Juli	-	1 957	2	3 925	124	-
08 Agustus	-	-	-	-	-	-
09 September	-	-	-	-	-	-
10 Oktober	-	-	-	-	-	-
11 Nopember	-	-	-	-	-	-
12 Desember	-	-	-	-	-	-
Jumlah/Total	-	1 957	2	3 925	124	-

Sumber: Dinas Kelautan Perikanan dan Peternakan

Source: Service of Marine Fisheries and Livestock

Tabel 5.5.5 **Perkiraan Pematongan Ternak Tidak Tercatat Menurut Bulan di Kabupaten Batang, 2022**
Estimate Number of Cattle Slaughtered Non Registered by Month in Batang Regency, 2022

<i>Bulan Month</i>	<i>Sapi Perah Dairy Cow</i>	<i>Sapi Potong Beef Catle</i>	<i>Kerbau Buffalo</i>	<i>Kambing Goat</i>	<i>Domba Shepp</i>	<i>Babi Pig</i>
(1)	(2)	(3)	(4)	(5)	(6)	(7)
01 Januari	-	-	-	319	54	-
02 Februari	-	-	-	340	53	-
03 Maret	-	-	-	394	63	-
04 April	-	-	-	301	89	-
05 Mei	-	-	-	385	87	-
06 Juni	-	-	-	322	82	-
07 Juli	-	-	-	355	53	-
08 Agustus	-	-	-	333	34	-
09 September	-	-	-	542	29	-
10 Oktober	-	-	-	270	75	-
11 Nopember	-	-	-	199	93	-
12 Desember	-	-	-	276	64	-
Jumlah/Total	-	-	-	4 036	776	-

Sumber: Dinas Kelautan Perikanan dan Peternakan
 Source: Service of Marine Fisheries and Livestock

Tabel
Table 5.5.6**Produksi Telur dan Susu Menurut Bulan di Kabupaten Batang, 2022**
Production of Egg and Milk by Month in Batang Regency, 2022

<i>Bulan Month</i>	<i>Telur (Butir)/Egg (Grain)</i>			<i>Susu (Liter)/Milk (Liter)</i>		
	<i>Ayam Ras Improved Hen</i>	<i>Ayam Buras Village Hen</i>	<i>Itik Duck</i>	<i>Sapi Perah Perusahaan Company Dairy Cow</i>	<i>Sapi Perah Rakyat Public Dairy Cow</i>	<i>Kambing Goat</i>
(1)	(2)	(3)	(4)	(5)	(6)	(7)
01 Januari	17 387 099	894 188	718 489	-	7 360	2 560
02 Februari	17 947 803	923 122	714 687	-	7 601	2 641
03 Maret	20 752 244	1 067 095	857 467	-	8 814	3 054
04 April	18 015 645	1 025 087	832 988	-	8 554	3 020
05 Mei	19 970 976	910 547	725 988	-	7 365	2 650
06 Juni	18 867 982	920 987	752 876	-	7 495	2 666
07 Juli	16 967 901	990 875	783 900	-	5 438	3 560
08 Agustus	15 968 309	967 786	802 345	-	5 032	4 785
09 September	13 987 645	815 697	845 689	-	6 739	4 658
10 Oktober	18 890 765	960 897	836 789	-	5 698	5 476
11 Nopember	17 908 654	990 768	879 670	-	7 645	4 589
12 Desember	18 956 898	950 987	799 678	-	6 789	5 278
Jumlah/Total	215 621 921	11 418 036	9 550 566	-	84 530	44 937

Sumber: Dinas Kelautan Perikanan dan Peternakan

Source: Service of Marine Fisheries and Livestock

Tabel 5.5.7 Jumlah Inseminasi Buatan (IB), Akseptor dan Kelahiran Ternak Menurut Bulan di Kabupaten Batang, 2022
Number of Artificial Insemination, Acceptor and Birth of Cattle by Month in Batang Regency, 2022

<i>Bulan Month</i>	<i>Elite Bull Simental</i>				
	<i>IB</i>	<i>Akseptor</i>	<i>Jantan</i>	<i>Betina</i>	<i>Jumlah</i>
(1)	(2)	(3)	(4)	(5)	(6)
01 Januari	1 388	1 177	212	318	530
02 Februari	1 156	1 149	207	310	517
03 Maret	1 300	972	175	262	437
04 April	1 274	948	192	275	467
05 Mei	807	599	85	125	210
06 Juni	19	1	-	-	-
07 Juli	183	114	31	45	76
08 Agustus	392	289	77	89	166
09 September	925	678	88	105	193
10 Oktober	523	350	91	101	192
11 Nopember	40	20	2	8	10
12 Desember	137	84	25	35	60
Jumlah/Total	8 144	6 381	1 185	1 673	2 858

Lanjutan Tabel/*Continued Table 5.5.7*

<i>Bulan Month</i>	<i>Brahman</i>				<i>Jumlah</i>
	<i>IB</i>	<i>Akseptor</i>	<i>Jantan</i>	<i>Betina</i>	
(1)	(2)	(3)	(4)	(5)	(6)
01 Januari	18	18	3	5	8
02 Februari	34	34	6	9	15
03 Maret	39	30	5	8	13
04 April	54	33	4	7	11
05 Mei	26	20	6	9	15
06 Juni	-	-	-	-	-
07 Juli	1	1	-	-	-
08 Agustus	3	3	-	1	1
09 September	1	-	-	-	-
10 Oktober	36	26	8	10	80
11 Nopember	11	7	1	3	22
12 Desember	5	3	1	1	10
Jumlah/Total	228	175	34	53	175

Sumber: Dinas Kelautan Perikanan dan Peternakan

Source: Service of Marine Fisheries and Livestock

**5.6 PERIKANAN
FISHERY SERVICE**

Tabel 5.6.1 Banyaknya Rumah Tangga Perikanan Laut Menurut Jenis Perahu yang Dimiliki di Kabupaten Batang, 2006-2022
Number of Household of Marine Fishery by Boat Properties in Batang Regency, 2006-2022

Tahun Year	Tanpa Perahu Without Boat	Perahu Tidak Bermotor Sail Boat	Perahu/Kapal Penangkap Ikan Motor Boat/Trawl		Jumlah Total
			Motor Tempel Out Boat Motor	Kapal Motor Motor Boat	
(1)	(2)	(3)	(4)	(5)	(6)
2006	-	-	512	144	656
2007	-	-	491	131	622
2008	-	-	491	131	622
2009	-	-	493	171	664
2010	-	-	493	171	664
2011	-	-	614	321	935
2012	-	-	509	205	714
2013	-	-	512	208	720
2014	-	-	507	45	552
2015	-	-	602	50	652
2016	-	-	644	53	697
2017	15	-	658	62	720
2018	20	13	723	82	805
2019	10	-	723	82	805
2020	-	-	736	82	818
2021	10	12	771	50	843
2022	11	8	1 031	38	1 088

Sumber: Dinas Kelautan Perikanan dan Peternakan
Source: Service of Marine Fisheries and Livestock

Tabel
Table 5.6.2**Banyaknya Perahu/Kapal Penangkap Ikan menurut Jenisnya di Kabupaten Batang, 2006-2022**
Number of Boat/Trawl by Kind of Boat in Batang Regency, 2006-2022

Tahun Year	Perahu Tidak Bermotor Sail Boat	Perahu/Kapal Penangkap Ikan Motor Boat/Trawl		Jumlah Total
		Motor Tempel Out Boat Motor	Kapal Motor Motor Boat	
(1)	(2)	(3)	(4)	(5)
2006	-	522	219	741
2007	-	509	201	710
2008	-	509	201	710
2009	-	500	275	775
2010	-	500	275	775
2011	-	509	201	710
2012	-	509	205	714
2013	-	526	204	730
2014	-	570	156	726
2015	-	632	95	727
2016	-	676	101	777
2017	-	696	136	832
2018	13	706	276	995
2019	-	713	276	989
2020	-	736	280	1 016
2021	-	771	280	1 051
2022	-	28	931	959

Sumber: Dinas Kelautan Perikanan dan Peternakan

Source: Service of Marine Fisheries and Livestock

Tabel
Table 5.6.3

Produksi dan Nilai Produksi Perikanan Laut di Kabupaten Batang, 2021-2022
Production and Production Value of Land Fishery in Batang Regency, 2021-2022

Jenis Ikan Kind of Fish	2021		2022	
	Produksi Production	Nilai Value (Rp)	Produksi Production	Nilai Value (Rp)
(1)	(2)	(3)	(4)	(5)
01 Layang	20	39 500 000	-	-
02 Bawal	-	-	-	-
03 Kembung	3	9 804 000	829	2 154 822 800
04 Selar	55	168 088 000	840	840 090 000
05 Tembang/Jui	100	222 481 000	7 805	5 921 100 000
06 Udang	151	641 075 000	1 264	5 923 694 872
07 Pirik	125	189 570 000	19 664	6 882 309 000
08 Teri	133	465 605 000	2 526	-
09 Tongkol	70	108 302 400	1 478	3 694 322 500
10 Lemuru	25	90 000 000	371	445 464 000
11 Tengiri	14	49 508 000	403	1 814 656 500
12 Layur	12	20 433 500	442	662 730 000
13 Remang	5 368	16 118 250 000	7 667	22 234 091 200
14 Tigowojo	146	261 487 000	101	150 750 000
15 Kuniran	18 419	19 381 228 000	4 879	7 318 455 000
16 Petek	61	58 347 000	102	51 170 000

Lanjutan Tabel/Continued Table 5.6.3

Jenis Ikan Kind of Fish	2021		2022	
	Produksi Production	Nilai Value (Rp)	Produksi Production	Nilai Value (Rp)
(1)	(2)	(3)	(4)	(5)
17 Manyung	2 135	8 873 075 000	4 209	8 838 858 000
18 Songot	-	-	-	-
19 Cucut	80	238 120 000	463	555 552 000
20 Pari/Pe	1 617	4 800 250 000	10 551	17 937 244 000
21 Sriping	73	87 060 000	62	123 320 000
22 Kuro/Laosan	7	14 675 000	3	9 283 400
23 Kadalan/Beloso	52	61 948 800	-	-
24 Bambang	-	-	-	-
25 Cumi-cumi	4 558	13 819 005 000	145 412	45 419 226 000
26 Belanak	14	25 560 000	30	54 324 000
27 Rajungan	50	185 020 000	50	174 475 000
28 Ubur-ubur	-	-	-	-
29 Kapasan	15 245	10 630 381 000	44 755	53 706 360 000
30 Kerapu	90	1 697 688 000	1 489	2 531 215 000
31 Kakap	1 370	6 876 100 165	563	1 968 986 300
32 Ikan Lainnya	302 280	176 184 155 200	187 505	227 920 041 500
33 Ikan Campur	327 572	223 493 038 165	395 093	359 238 885 200
Jumlah/Total	352 274	261 316 717 065	443 463	417 332 541 072

Sumber: Dinas Kelautan Perikanan dan Peternakan
Source: Service of Marine Fisheries and Livestock

Tabel
Table 5.6.4

**Produksi dan Nilai Produksi Perikanan Darat di
 Kabupaten Batang, 2021-2022**
**Production and Production Value of Land Fishery in Batang
 Regency, 2021-2022**

Jenis Ikan Kind of Fish	2021		2022	
	Produksi Production	Nilai Value (Rp)	Produksi Production	Nilai Value (Rp)
(1)	(2)	(3)	(4)	(5)
A. Ikan Kolam	22 136,63	37 274 891	14 366	24 829 104
1 Mas	171,85	309 330	85,65	154 170
2 Tawes	80,94	117 363	19,70	29 550
3 Tilapis/Mujair	-	-	-	-
4 Sepat Siam/Nila	1 157,75	2 315 500	661,03	1 454 266
5 Tambakan/Gurami	133,22	466 270	31,70	110 950
6 Bawal	530,81	955 458	75,32	150 640
7 Lele	19 890,65	32 819 573	13 417,36	22 809 512
8 Udang Galah	-	-	-	-
9 Ikan Lainnya: Patin	171,41	291 397	75,01	120 016
B. Ikan Tambak	25 969,27	52 642 293	24 912	47 035 313
10 Kakap	-	-	-	-
11 Bandeng	23 612,11	47 224 220	21 989,91	39 581 838
12 Belanak	-	-	-	-
13 Ikan Lainnya: Nila, Bawal	2 034,83	3 645 258	2 329,70	4 193 460
14 Udang Windu	-	-	-	-
15 Udang Putih	-	-	-	-
16 Udang Lainnya/Vanam	322,33	1 772 815	592,73	3 260 015
Jumlah/Total	48 105,90	89 917 184	39 278	71 864 417

Sumber: Dinas Kelautan Perikanan dan Peternakan
 Source: Service of Marine Fisheries and Livestock

Tabel
Table 5.6.5**Produksi Ikan Menurut Jenis Perikanan dan Kecamatan di Kabupaten Batang, 2022**
Production of Fish by The Fishery and Subdistrict in Batang Regency, 2022

<i>Kecamatan Subdistrict</i>	<i>Perikanan Darat/Inland Fishery (Kwintal)</i>		
	<i>Ikan Tambak Pond Fishery</i>	<i>Udang Tambak Pond Shrimp</i>	<i>Ikan Sawah Rice Fishery</i>
(1)	(2)	(3)	(4)
010 Wonotunggal	-	-	-
020 Bandar	-	-	-
030 Blado	-	-	-
040 Reban	-	-	-
050 Bawang	-	-	-
060 Tersono	-	-	-
070 Gringsing	12 215,74	280,12	-
080 Limpung	-	-	-
081 Banyuputih	-	-	-
090 Subah	204,28	59,93	-
091 Pecalungan	-	-	-
100 Tulis	523,18	-	-
101 Kandeman	3 819,19	151,21	-
110 Batang	7 557,23	101,47	-
120 Warungasem	-	-	-
Jumlah/Total	24 320	593	-

Sumber: Dinas Kelautan Perikanan dan Peternakan
Source: Service of Marine Fisheries and Livestock

Lanjutan Tabel/Continued Table 5.6.5

Perikanan Darat/Inland Fishery (Kwintal)				
Kecamatan Subdistrict	Ikan Kolam Fresh Water Fishery Fishery	Karamba Cage Fishery	Perairan Umum Open Water Fishery	Jumlah Total
(1)	(5)	(6)	(7)	(8)
010 Wonotunggal	1 018,53	-	-	1 018,53
020 Bandar	1 739,69	-	-	1 739,69
030 Blado	1 007,04	-	-	1 007,04
040 Reban	732,65	-	-	732,65
050 Bawang	1 604,66	-	-	1 604,66
060 Tersono	1 739,69	-	-	1 739,69
070 Gringsing	561,70	-	-	13 057,56
080 Limpung	1 304,41	-	-	1 304,41
081 Banyuputih	123,94	-	-	123,94
090 Subah	1 009,81	-	-	1 274,02
091 Pecalungan	1 156,99	-	-	1 156,99
100 Tulis	1 450,94	-	-	1 974,12
101 Kandeman	416,77	-	-	4 387,17
110 Batang	123,98	-	-	7 782,68
120 Warungasem	374,97	-	-	374,97
Jumlah/Total	14 366	-	-	39 278

Sumber: Dinas Kelautan Perikanan dan Peternakan
 Source: Service of Marine Fisheries and Livestock

Tabel
Table 5.6.6

Nilai Produksi Ikan Menurut Jenis Perikanan dan Kecamatan di Kabupaten Batang, 2022
Value of Production Fish by The Fishery and Subdistrict in Batang Regency, 2022

Kecamatan Subdistrict	Nilai/Value (000 Rp)		
	Ikan Tambak Pond Fishery	Udang Tambak Pond Shrimp	Ikan Sawah Rice Fishery
(1)	(2)	(3)	(4)
010 Wonotunggal	-	-	-
020 Bandar	-	-	-
030 Blado	-	-	-
040 Reban	-	-	-
050 Bawang	-	-	-
060 Tersono	-	-	-
070 Gringsing	21 988 332	1 540 685	-
080 Limpung	-	-	-
081 Banyuputih	-	-	-
090 Subah	367 714	329 587	-
091 Pecalungan	-	-	-
100 Tulis	941 168	-	-
101 Kandeman	6 874 540	831 629	-
110 Batang	13 603 544	558 114	-
120 Warungasem	-	-	-
Jumlah/Total	43 775 298	3 260 015	-

Sumber: Dinas Kelautan Perikanan dan Peternakan
Source: Service of Marine Fisheries and Livestock

Lanjutan Tabel/Continued Table 5.6.5

Kecamatan Subdistrict	Nilai/Value (000 Rp)			Jumlah Total
	Ikan Kolam Fresh Water Fishery Fishery	Karamba Cage Fishery	Perairan Umum Open Water Fishery	
(1)	(5)	(6)	(7)	(8)
010 Wonotunggal	1 760 383	-	-	1 760 383
020 Bandar	3 006 804	-	-	3 006 804
030 Blado	1 740 520	-	-	1 740 520
040 Reban	1 266 284	-	-	1 266 284
050 Bawang	2 773 410	-	-	2 773 410
060 Tersono	3 006 804	-	-	3 006 804
070 Gringsing	970 817	-	-	24 499 834
080 Limpung	2 254 482	-	-	2 254 482
081 Banyuputih	214 209	-	-	214 209
090 Subah	1 745 311	-	-	2 442 612
091 Pecalungan	2 000 498	-	-	2 000 498
100 Tulis	2 507 207	-	-	3 448 375
101 Kandeman	720 044	-	-	8 426 213
110 Batang	214 283	-	-	14 375 941
120 Warungasem	648 040	-	-	648 040
Jumlah/Total	24 829 096	-	-	71 864 409

Sumber: Dinas Kelautan Perikanan dan Peternakan
Source: Service of Marine Fisheries and Livestock

06

INDUSTRI, LISTRIK DAN AIR
INDUSTRY, ELECTRICITY AND WATER

Banyaknya pelanggan PLN
Unit Layanan Petanggan
(ULP) Batang tahun 2022:

245.428

Daya Terpasang

339.801.925 VA



Jumlah pelanggan PUDAM
Sendang Kamulyan Batang
tahun 2022:

56.137

**Volumei Air
Disalurkan**

10.875.121 M³

PENJELASAN TEKNIS

1. Pelanggan adalah individu atau kelompok, baik rumah tangga/ tempat tinggal, perusahaan atau institusi non profit yang membeli air bersih dari perusahaan air bersih.
2. Air disalurkan adalah volume air bersih dari perusahaan air bersih

TECHNICAL NOTES

1. *Customers are individuals or groups, whether household, company or non-profit institutions that buy water supply from water supply establishment.*
2. *Distributed water is the volume of water supply from water supply establishment.*

<https://batangkab.bps.go.id>

ULASAN**DESCRIPTION****1. Listrik**

Kebutuhan energi listrik terus meningkat sejalan dengan roda perekonomian daerah. Jumlah pemakaian listrik selama tahun 2022 yang disalurkan oleh PT PLN Rayon Batang mencapai 671.863.637 Kwh dengan nilai mencapai 724,97 milyar rupiah.

Jumlah pelanggan listrik di Kabupaten Batang pada tahun 2022 mencapai 245.428 pelanggan. Nilai ini lebih besar dari tahun sebelumnya yang hanya 236.587 pelanggan. Sebagian besar pelanggan tersebut merupakan pelanggan dari rumah tangga. Sisanya merupakan pelanggan bisnis, badan sosial serta pelanggan industri dan lainnya.

2. Air

Jumlah total pelanggan PDAM pada tahun 2022 mencapai 56.137 pelanggan. Pelanggan PDAM tersebut didominasi oleh pelanggan rumah tangga sebesar 53.632 pelanggan.

1. Electricity

The need for electrical energy continues to increase in line with the wheels of the regional economy. The total electricity consumption during 2022 distributed by PT PLN Rayon Batang reached 671,863,637 Kwh with a value of 724.97 billion rupiah.

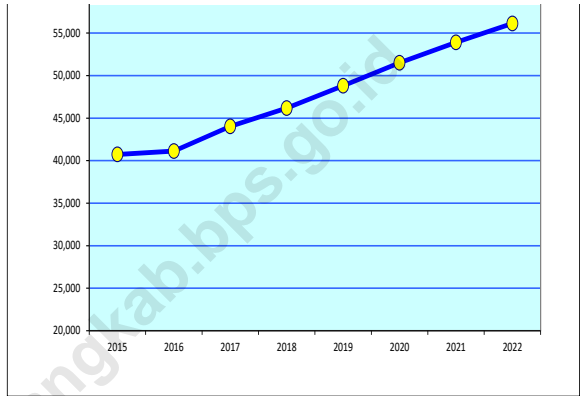
The number of electricity customers in Batang Regency in 2022 will reach 245,428 customers. This value is greater than the previous year which was only 236,587 subscribers. Most of these customers are household customers. The rest are business customers, social organizations as well as industrial and other customers.

2. Water

The total number of PDAM customers in 2022 will reach 56,137 customers. The PDAM customers are dominated by household customers with 53,632 customers.

Gambar
Figures 6.1

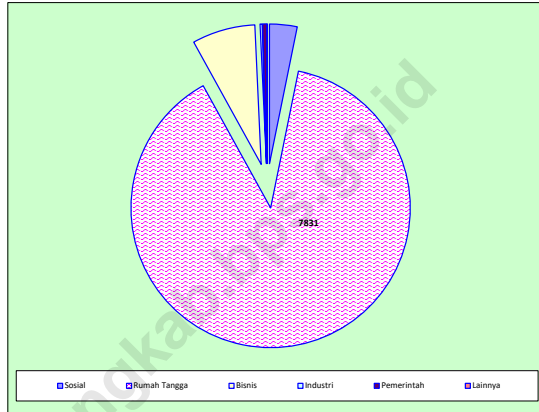
Banyaknya Pelanggan Perusahaan Umum Daerah Air Minum Sendang Kamulyan Batang, 2015-2022
Number of Costumer Sendang Kamulyan Regional Public Drinking Water Company Batang, 2015-2022



Sumber : Perusahaan Umum Daerah Air Minum Sendang Kamulyan Batang
Source : Sendang Kamulyan Regional Public Drinking Water Company Batang

Gambar 6.2
Figures

Persentase Pelanggan PLN Unit Layanan Pelanggan (ULP) Batang Menurut Golongan Tarif di Kabupaten Batang, 2022
Percentage of Customer PLN Customer Service Unit of Batang by Rate Class in Batang Regency, 2022



Sumber : PLN Unit Layanan Pelanggan (ULP) Batang
Source : PLN Customer Service Unit of Batang

Tabel
Table 6.1

Daya Terpasang, Jumlah Pemakaian dan Nilai Penjualan Tenaga Listrik yang Disalurkan PLN Unit Layanan Pelanggan (ULP) Batang Menurut Golongan Tarif, 2022
Number of Consumption and Sales Value of Electricity Sales Distributed PLN Customer Service Unit of Batang by Rate Class, 2022

Golongan Tarif Rate Class	Daya Terpasang Power Installed (VA)	Jumlah Pemakaian Number of Consumption (Kwh)	Nilai Penjualan Sales Value (Rp)
(1)	(2)	(3)	(4)
S 2 / 450 VA	999 450	922 152	287 827 424
S 2 / 900 VA	3 128 400	3 026 043	1 402 700 248
S 2 / 1 300 VA	1 075 100	1 189 925	841 447 139
S 2 / 2 200 VA	1 269 400	1 456 677	1 105 166 861
S 2 / 3 500 VA s/d 200	5 332 600	5 814 677	5 231 770 659
S 3 / 200 KVA	1 800 000	3 754 736	3 342 041 472
JUMLAH S (Sosial)	13 604 950	16 164 210	12 210 953 803
R 1 / 450 VA	37 599 750	68 452 209	27 461 424 399
R 1 / 900 VA	42 908 400	53 951 246	32 670 874 675
R 1M / 900 VA	60 411 600	71 133 262	96 067 800 413
R 1 / 1 300 VA	19 134 700	19 096 749	27 575 443 993
R 1 / 2 200 VA	7 097 200	7 116 689	10 277 557 383
R 2 / 3 500 VA s/d 5 500	5 893 000	4 495 673	7 063 231 378
R 3 / 6 600 VA ke atas	2 088 000	1 978 118	3 108 026 340
JUMLAH R (Rumah tangga)	175 132 650	226 223 946	204 224 358 581
B 1 / 450 VA	652 950	684 046	360 924 314
B 1 / 900 VA	6 080 400	7 286 217	4 577 706 913
B 1 / 1 300 VA	5 202 600	5 413 647	5 219 474 831
B 1 / 2 200 VA s/d 5 500	14 194 400	12 945 260	14 239 022 581
B 2 / 6 600 VA s/d 200 kV	21 696 600	32 993 917	47 651 672 748
B 3 / > 200 kVA	690 000	1 723 676	1 954 618 366
JUMLAH B (Bisnis)	48 516 950	61 046 763	74 003 419 753

Lanjutan Tabel/*Continued Table 6.1*

Golongan Tarif Rate Class	Daya Terpasang Power Installed (VA)	Jumlah Pemakaian Number of Consumption (Kwh)	Nilai Penjualan Sales Value (Rp)
(1)	(2)	(3)	(4)
I.1 / 450 VA	3 150	3 941	1 868 746
I.1 / 900 VA	51 300	37 511	23 088 987
I.1 / 1.300 VA	71 500	52 913	50 073 315
I.1 / 2.200 VA	68 200	33 616	32 244 137
I.1 / 3.500 s/d 14 kVA	1 929 300	2 303 919	2 561 024 771
I.2 / > 14 kVA s/d 200 kV	18 976 500	24 099 907	26 707 298 542
I.3 / > 200 kVA	71 750 000	255 425 423	286 906 721 336
I.4 / 30.000 kVA keatas			
JUMLAH I	92 849 950	281 957 230	316 282 319 834
P.1 / 450 VA	12 600	28 304	18 745 128
P.1 / 900 VA	85 500	84 471	69 574 059
P.1 / 1.300 VA	105 300	112 223	117 695 339
P.1 / 2.200 VA s/d 5.500	411 600	529 391	569 584 163
P.1 / 6.600 VA s/d 200 kV	2 222 800	3 604 895	5 687 045 196
P.2 / > 200 kVA			
P.3	3 975 625	12 947 276	20 362 845 493
JUMLAH P	6 813 425	17 306 560	26 825 489 378
Lainnya	2 884 000	69 164 928	91 424 473 228
JUMLAH/TOTAL	339 801 925	671 863 637	724 971 014 577

Sumber : PLN Unit Layanan Pelanggan (ULP) Batang
Source : PLN Customer Service Unit of Batang

Tabel
Table 6.2**Banyaknya Pelanggan PLN Unit Layanan Pelanggan (ULP)
Batang Menurut Golongan Tarif di Kabupaten Batang,
2020-2022**
**Number of Customer PLN Customer Service Unit of Batang
by Rate Class in Batang Regency, 2020-2022**

Golongan Tarif Rate Class	Tahun		
	2020	2021	2022
(1)	(2)	(3)	(4)
S.2 / 450 VA	2 305	2 269	2 221
S.2 / 900 VA	3 284	3 389	3 476
S.2 / 1.300 VA	737	787	827
S.2 / 2.200 VA	406	481	577
S.2 / 3.500 VA s/d 200	534	631	726
S.3 / 200 KVA	3	4	4
JUMLAH S (Sosial)	7 269	7 561	7 831
R.1 / 450 VA	84 155	83 569	83 555
R.1 / 900 VA	44 581	46 757	47 676
R.1M / 900 VA	61 529	63 999	67 124
R.1 / 1.300 VA	12 361	13 350	14 719
R.1 / 2.200 VA	2 565	2 949	3 226
R.2 / 3.500 VA s/d 5.500	990	1 245	1 408
R.3 / 6.600 VA ke atas	149	165	189
JUMLAH R (Rumah tangga)	206 330	128 465	217 897
B.1 / 450 VA	1 237	1 340	1 451
B.1 / 900 VA	4 347	5 483	6 756
B.1 / 1.300 VA	3 150	3 564	4 002
B.1 / 2.200 VA s/d 5.500	3 325	3 874	4 463
B.2 / 6.600 VA s/d 200 kV	1 049	1 146	1 246
B.3 / > 200 kVA	2	2	2
JUMLAH B (Bisnis)	13 110	15 409	17 920

Lanjutan Tabel/*Continued Table 6.2*

Golongan Tarif Rate Class	Tahun		
	2020	2021	2022
(1)	(2)	(3)	(4)
I.1 / 450 VA	5	7	7
I.1 / 900 VA	32	45	57
I.1 / 1.300 VA	33	46	55
I.1 / 2.200 VA	18	21	31
I.1 / 3.500 s/d 14 kVA	139	180	212
I.2 / > 14 kVA s/d 200 kV	134	153	167
I.3 / > 200 kVA	47	52	57
I.4 / 30.000 kVA keatas	-	-	-
JUMLAH I	408	504	586
P.1 / 450 VA	29	28	28
P.1 / 900 VA	99	95	95
P.1 / 1.300 VA	96	82	81
P.1 / 2.200 VA s/d 5.500	105	121	124
P.1 / 6.600 VA s/d 200 kV	86	89	94
P.2 / > 200 kVA	-	-	-
P.3	577	654	761
JUMLAH P	992	1 069	1 183
Lainnya	9	10	11
JUMLAH/TOTAL	228 118	153 018	245 428

Sumber : PLN Unit Layanan Pelanggan (ULP) Batang
Source : PLN Customer Service Unit of Batang

Tabel
Table 6.3

Banyaknya Pelanggan Perusahaan Umum Daerah Air Minum Sendang Kamulyan Batang Menurut Kantor Pelayanan, 2022
Number of Customers in Sendang Kamulyan Regional Public Drinking Water Company Batang by Service Office, 2022

<i>Kantor Pelayanan Service Office</i>	<i>Rumah Tangga Household</i>	<i>Niaga Business</i>	<i>Instansi Institution</i>	<i>Industri Industry</i>
(1)	(2)	(3)	(4)	(5)
Cabang Batang Kota	27 074	358	154	13
Cabang Bandar	3 631	104	23	-
Cabang Limpung	4 581	91	17	1
Unit Reban	139	-	6	1
Unit Blado	1 467	5	6	-
Unit Bawang	262	1	6	-
Unit Wonotunggal	3 508	5	17	-
Cabang Tersono	3 324	7	9	-
Cabang Tulis	3 201	9	10	1
Unit Subah	2 390	9	10	-
Unit Gringsing	2 196	8	7	1
Unit Kandeman	1 282	7	3	-
Unit Warungasem	501	-	2	-
Unit Pecalungan	76	1	4	-
JUMLAH/TOTAL	53 632	605	274	17

Lanjutan Tabel/*Continued Table 6.3*

<i>Kantor Pelayanan Service Office</i>	<i>Sosial Umum General Social</i>	<i>Sosial Khusus Special Social</i>	<i>Khusus Special</i>	<i>Jumlah Total</i>
(1)	(2)	(3)	(4)	(5)
Cabang Batang Kota	295	233	1	28 128
Cabang Bandar	121	49	-	3 928
Cabang Limpung	140	73	-	4 903
Unit Reban	8	5	-	159
Unit Blado	34	24	-	1 536
Unit Bawang	7	5	-	281
Unit Wonotunggal	91	36	-	3 657
Cabang Tersono	116	44	-	3 500
Cabang Tulis	59	35	6	3 321
Unit Subah	75	37	-	2 521
Unit Gringsing	34	25	-	2 271
Unit Kandeman	25	12	-	1 329
Unit Warungasem	10	4	-	517
Unit Pecalungan	2	3	-	86
JUMLAH/TOTAL	1 017	585	7	56 137

Sumber : Perusahaan Umum Daerah Air Minum Sendang Kamulyan Batang
 Source : Sendang Kamulyan Regional Public Drinking Water Company Batang

Tabel
Table 6.4**Banyaknya Volume Air Minum yang Disalurkan
Perusahaan Umum Daerah Air Minum Sendang Kamulyan
Batang Menurut Kantor Pelayanan (M3), 2022
Number of Drinking Water Volume Distributed from
Sendang Kamulyan Regional Public Drinking Water
Company Batang by Service Office (M3), 2022**

<i>Kantor Pelayanan Service Office</i>	<i>Rumah Tangga Household</i>	<i>Niaga Business</i>	<i>Instansi Institution</i>	<i>Industri Industry</i>
(1)	(2)	(3)	(4)	(5)
Cabang Batang Kota	5 252 020	93 490	64 503	4 355
Cabang Bandar	663 240	17 698	2 564	-
Cabang Limpung	849 691	17 602	2 943	10
Unit Reban	16 835	-	1 294	1 172
Unit Blado	220 075	693	980	-
Unit Bawang	31 765	484	970	-
Unit Wonotunggal	691 592	7 632	1 539	-
Cabang Tersono	553 208	5 913	1 205	-
Cabang Tulis	622 881	2 902	1 829	14 625
Unit Subah	412 299	2 084	2 331	-
Unit Gringsing	408 150	10 341	922	357
Unit Kandeman	221 276	2 202	239	-
Unit Warungasem	83 592	-	934	-
Unit Pecalungan	9 097	219	1 623	-
JUMLAH/TOTAL	10 035 721	161 260	83 876	20 519

Lanjutan Tabel/*Continued Table 6.4*

<i>Kantor Pelayanan Service Office</i>	<i>Sosial Umum General Social</i>	<i>Sosial Khusus Special Social</i>	<i>Khusus Special</i>	<i>Jumlah Total</i>
(1)	(2)	(3)	(4)	(5)
Cabang Batang Kota	85 128	95 753	27 501	5 622 750
Cabang Bandar	37 180	19 136	-	739 818
Cabang Limpung	39 754	26 796	-	936 796
Unit Reban	1 060	2 381	-	22 742
Unit Blado	5 466	6 413	-	233 627
Unit Bawang	2 244	3 724	-	39 187
Unit Wonotunggal	28 246	15 399	-	744 408
Cabang Tersono	22 108	10 316	-	592 750
Cabang Tulis	18 496	9 698	57 748	728 179
Unit Subah	13 786	13 908	-	444 408
Unit Gringsing	6 469	4 326	-	430 565
Unit Kandeman	8 639	7 515	-	239 871
Unit Warungasem	2 049	706	-	87 281
Unit Pecalungan	250	1 550	-	12 739
JUMLAH/TOTAL	270 875	217 621	85 249	10 875 121

Sumber : Perusahaan Umum Daerah Air Minum Sendang Kamulyan Batang
 Source : Sendang Kamulyan Regional Public Drinking Water Company Batang

Tabel
Table 6.5**Jumlah Nilai Air Minum yang Terjual pada Pelanggan
Perusahaan Umum Daerah Air Minum Sendang Kamulyan
Batang Menurut Kantor Pelayanan (Rupiah), 2022
Total Value of Drinking Water Sold in Sendang Kamulyan
Regional Public Drinking Water Company Batang by Service
Office (Rupiah), 2022**

<i>Kantor Pelayanan Service Office</i>	<i>Rumah Tangga Household</i>	<i>Niaga Business</i>	<i>Instansi Institution</i>	<i>Industri Industry</i>
(1)	(2)	(3)	(4)	(5)
Cabang Batang Kota	23 865 240 125	1 313 198 875	655 646 875	79 931 000
Cabang Bandar	3 010 202 000	235 016 250	24 929 000	-
Cabang Limpung	3 905 539 375	239 444 250	28 742 875	172 500
Unit Reban	71 260 375	-	11 577 000	22 105 125
Unit Blado	954 809 500	11 620 125	8 668 875	-
Unit Bawang	151 262 000	5 125 500	8 683 250	-
Unit Wonotunggal	2 948 097 250	103 246 875	16 338 500	-
Cabang Tersono	2 606 623 875	79 477 875	12 516 375	-
Cabang Tulis	2 811 785 375	37 645 125	18 417 000	272 699 750
Unit Subah	1 811 733 875	25 662 875	22 319 875	-
Unit Gringsing	1 855 371 125	141 903 625	9 257 625	6 860 500
Unit Kandeman	990 938 875	26 427 500	2 810 625	-
Unit Warungasem	359 127 875	-	9 723 625	-
Unit Pecalungan	40 039 750	1 781 625	16 460 250	-
JUMLAH/TOTAL	45 382 031 375	2 220 550 500	846 091 750	381 768 875

Lanjutan Tabel/*Continued Table 6.5*

<i>Kantor Pelayanan Service Office</i>	<i>Sosial Umum General Social</i>	<i>Sosial Khusus Special Social</i>	<i>Khusus Special</i>	<i>Jumlah Total</i>
(1)	(2)	(3)	(4)	(5)
Cabang Batang Kota	218 629 900	441 258 375	104 777 870	26 678 683 020
Cabang Bandar	97 376 950	86 266 375	-	3 453 790 575
Cabang Limpung	104 079 150	117 608 375	-	4 395 586 525
Unit Reban	2 885 800	11 739 000	-	119 567 300
Unit Blado	16 346 600	29 127 125	-	1 020 572 225
Unit Bawang	5 423 800	17 878 625	-	188 373 175
Unit Wonotunggal	72 593 850	70 325 875	-	3 210 602 350
Cabang Tersono	63 393 600	45 008 625	-	2 807 020 350
Cabang Tulis	46 666 300	41 451 500	244 623 000	3 473 288 050
Unit Subah	38 706 850	64 083 625	-	1 962 507 100
Unit Gringsing	17 521 600	16 647 250	-	2 047 561 725
Unit Kandeman	21 876 150	35 747 500	-	1 077 800 650
Unit Warungasem	5 567 150	2 870 250	-	377 288 900
Unit Pecalungan	853 050	7 112 500	-	66 247 175
JUMLAH/TOTAL	711 920 750	987 125 000	349 400 870	50 878 889 120

Sumber : Perusahaan Umum Daerah Air Minum Sendang Kamulyan Batang
 Source : Sendang Kamulyan Regional Public Drinking Water Company Batang

Tabel
Table 6.6**Jumlah Industri yang Masih Aktif, Tenaga Kerja dan Produksi Menurut Jenis Industri di Kabupaten Batang, 2022****Number of Industries that are Still Active, Labor and Production by Type of Industry in Batang Regency, 2022**

	<i>Jenis Industri</i> <i>Type of Industry</i>	<i>Produksi Utama</i> <i>Main Production</i>	<i>Industri</i> <i>Industries</i>	<i>Tenaga Kerja</i> <i>Labor</i>	<i>Produksi/Production</i>	
					<i>Satuan</i> <i>Unit</i>	<i>Jumlah</i> <i>Total</i>
	(1)	(2)	(3)	(4)	(5)	(6)
A	KELOMPOK INDUSTRI HASIL PERTANIAN DAN KEHUTANAN					
01.	Susu	Susu dalam kemasan	5	10	Liter	12 000
02.	Es krim	Es krim	19	34	Batang	350 000
03.	Pelumatan buah-buahan, sayuran	Saos tomat	2	12	Kg	12 000
04.	Pengeringan buah-buahan, sayuran	Sale pisang	115	327	Kg	250 000
05.	Minyak goreng kelapa	Minyak kelapa	1	3	Kg	1 100
06.	Pengupasan, pembersihan kopi	Kopi bubuk	42	89	Kg	80 000
07.	Berbagai macam tepung	Tepung tapioka	32	520	Kg	518 400
	Cabang Tulis	Tepung jagung	3	7	Kg	33 000
08.	Mie	Mie kering	12	27	Kg	68 000
09.	Roti kering, sejenisnya	Kue kering	50	92	Kg	30 000
10.	Gula merah	Gula kelapa	17	45	Kg	10 200
11.	Sirop	Sirop	25	55	Liter	115 000
12.	Pengolahan gula lain selain sirop	Serbat	4	6	Pak	88 000
13.	Macam-macam es	Es mambo, es lilin	10	20	Batang	88 000
14.	Kecap	Kecap kedelai	5	15	Liter	720 000
15.	Tempe	Tempe kedelai	135	295	Kg	1 084 000

Lanjutan Tabel/*Continued Table 6.6*

Jenis Industri <i>Type of Industry</i>	Produksi Utama <i>Main Production</i>	Industri <i>Industries</i>	Tenaga Kerja Labor	Produksi/Production	
				Satuan Unit	Jumlah Total
(1)	(2)	(3)	(4)	(5)	(6)
16. Tahu	Tahu kedelai	97	360	Kg	2 027 000
17. Berbagai macam krupuk	Krupuk	165	429	Kg	2 875 000
18. Makanan sejenis krupuk	Rengginang	62	171	Kg	18 500
19. Kue basah, makanan lainnya	Kue basah	80	225	Kg	55 225
	Marning dll	27	76	Kg	221 000
	Sari kelapa	1	3	Kg	660
	Emping melinjo	5 489	14 860	Kg	5 750 000
	Emping jagung	25	48	Kg	75 000
	Criping pisang	88	200	Kg	546 000
	Criping ketela	125	256	Kg	90 000
	Tempe kripik	118	232	Kg	60 000
	Telur asin	71	161	Biji	1 584 000
	Bandeng presto	10	20	Kg	72 500
	Kripik singkong	90	279	Kg	600 000
	Kripik sukun	10	20	Kg	2 400
	Kripik bayam	6	10	Kg	2 200
	Kripik paru	7	12	Kg	2 640
	Kripik belut	5	8	Kg	2 200
	Kripik tales	7	10	Kg	2 800
20. Rokok	Rokok kretek	1	1 550	Batang	288 000 000
21. Penggajian kayu	Kayu gergaji	87	450	M3	90 000
22. Moulding, komponen bahan bangunan	Kusen, daun pintu	98	269	Buah	42 950

Lanjutan Tabel/Continued Table 6.6

	<i>Jenis Industri</i> <i>Type of Industry</i>	<i>Produksi Utama</i> <i>Main Production</i>	<i>Industri</i> <i>Industries</i>	<i>Tenaga Kerja</i> <i>Labor</i>	<i>Produksi/Production</i>	
					<i>Satuan</i> <i>Unit</i>	<i>Jumlah</i> <i>Total</i>
	(1)	(2)	(3)	(4)	(5)	(6)
23.	Peti dari kayu kecuali peti mati	Peti kemasan	81	162	Buah	1 782 000
24.	Perabot dan kelengkapan rt dari kayu	Mebel	231	725	Stel	55 000
25.	Pembuatan bagian mobil	Bak truk	25	120	Buah	1 125
26.	Anyaman bambu	Dunak, keping, lampit	189	378	Buah	3 878 000
27.	Barang lain dari kayu	Bubut kayu	3	9	Buah	4 600
28.	Percetakan	Percetakan	130	510	M2	21 085 456
		Fotocopy	280	295	Lembar	58 750 000
		Sablon	76	205	Lembar	1 598 000
B. KELOMPOK INDUSTRI ANEKA						
29.	Pertununan	Selendang tenun	10	560	Buah	78 000
30.	Batik	Kain batik	85	190	Meter	45 000
31.	Barang textile jadi kecuali pakaian	Taplak meja sulaman	10	18	Buah	10 020
32.	Kapuk	Pengodol kapuk	6	18	Buah	15 400
33.	Pakaian jadi	Pakaian	202	1 508	Kg	2 240 000
34.	Barang jadi kulit	Wayang	15	48	Stel	1 904 000
35.	Alas kaki untuk sehari-hari	Sepatu	15	35	Buah	35 000
36.	Alat musik non tradisional	Gitar	2	6	Buah	98

Lanjutan Tabel/*Continued Table 6.6*

Jenis Industri Type of Industry	Produksi Utama Main Production	Industri Industries	Tenaga Kerja Labor	Produksi/Production		
				Satuan Unit	Jumlah Total	
(1)	(2)	(3)	(4)	(5)	(6)	
C. KELOMPOK INDUSTRI LOGAM, MESIN DAN KIMIA						
37.	Pupuk alami	Pupuk kompos	6	11	Kg	1 520
		Pupuk cair	5	20	botol/buah	25 000
38.	Barang kimia lainnya	Garam	1	5	Kg	2 200
39.	Vulkanisir ban	Jasa vulkanisir	3	10	Buah	1 980
40.	Barang plastik lainnya	Kantong plastik	2	12	Kg	4 400
41.	Barang dari semen	Ubin semen	16	39	M3	180 000
42.	Batu bata tanah liat	Batu bata	343	1 176	buah	157 200
43.	Alat pertanian dari logam	Cangkul, sabit, pisau	38	152	Kg	71 400
44.	Alat dapur aluminium	Dandang	18	64	Buah	12 800
45.	Reparasi jam	Bengkel	25	50	Buah	34 750
46.	Reparasi sepeda motor	Bengkel	275	451	Buah	198 000
47.	Reparasi radio/elektro	Bengkel	55	60	Buah	90 725
48.	Strom aki	Bengkel	30	35	Buah	41 250
Jumlah/Total			9.323	28 078	-	397 882 699

Sumber : Dinas Perindustrian, Perdagangan, Koperasi dan Usaha Kecil Menengah
 Source : Service of Industry, Trade, Cooperatives and Small Medium Enterprises

Tabel
Table 6.7**Realisasi Penyaluran Bahan Bakar Minyak (BBM) dan Gas Bersubsidi di SPBU dan SPBE di Wilayah Kabupaten Batang, 2022**
Realization of Distribution Material Burn Oil and Gas Subsidized in SPBU and SPBE Area Batang Regency, 2022

<i>Bulan</i> <i>Month</i>	<i>Minyak Tanah</i> <i>(Kilo Liter)</i>	<i>Premium</i> <i>(Kilo Liter)</i>	<i>Solar</i> <i>(Kilo Liter)</i>	<i>Gas Elpiji (Tabung 3 Kg)</i>
(1)	(2)	(3)	(4)	(5)
01 Januari	0	0	5 554 925	602 920,00
02 Februari	0	0	5 020 654	548 920,00
03 Maret	0	0	6 084 639	612 720,00
04 April	0	0	5 425 480	605 040,00
05 Mei	0	0	5 200 949	602 440,00
06 Juni	0	0	5 895 547	598 120,00
07 Juli	0	0	6 113 625	599 280,00
08 Agustus	0	0	5 905 030	621 920,00
09 September	0	0	-	499 160,00
10 Oktober	0	0	-	607 440,00
11 Nopember	0	0	-	607 440,00
12 Desember	0	0	-	748 440,00
Jumlah/Total	0	0	45 200 849	7 253 840,00

Catatan/Note: ...

Sumber/Source: ...

07

**KOPERASI, PERIJINAN DAN INVESTASI
COOPERATIVE, LICENSING AND INVESTMENT**



Jumlah Koperasi Unit Desa (KUD) di
Kabupaten Batang tahun 2021:

15

Jumlah Anggota Koperasi
Unit Desa (KUD):

7.950



Laki-laki

4.974
anggota



Perempuan

2.976
anggota

Kecamatan
Bandar
merupakan
kecamatan yang
memiliki jumlah
anggota KUD
terbanyak
mencapai 3.447
anggota.

PENJELASAN TEKNIS

1. Koperasi adalah organisasi bisnis yang dimiliki dan dioperasikan oleh orang-seorang demi kepentingan bersama. Koperasi melandaskan kegiatan berdasarkan prinsip gerakan ekonomi rakyat yang berdasarkan asas kekeluargaan.
2. Penyelenggaraan Pelayanan Terpadu Satu Pintu (One Stop Service) adalah kegiatan penyelenggaraan perizinan yang proses pengelolaannya di mulai dari tahap permohonan sampai ke tahap terbitnya dokumen dilayani melalui satu pintu dan dilakukan dalam satu tempat.
3. Penanaman modal adalah segala bentuk kegiatan menanam modal, baik oleh penanam modal dalam negeri maupun penanam modal asing untuk melakukan usaha di wilayah negara Republik Indonesia.

TECHNICAL NOTES

1. *The cooperative is a business organization owned and operated by the individual for the common interest. Cooperatives bases its activities on the principle of people's economic movement based on the principle of kinship.*
2. *The implementation of One Stop Service is the activity of administering permits whose management process starts from the application stage to the document issuance stage, served through one door and carried out in one place.*
3. *Investment is all forms of investing activities, both by domestic investors and foreign investors to do business in the territory of the Republic of Indonesia.*

ULASAN

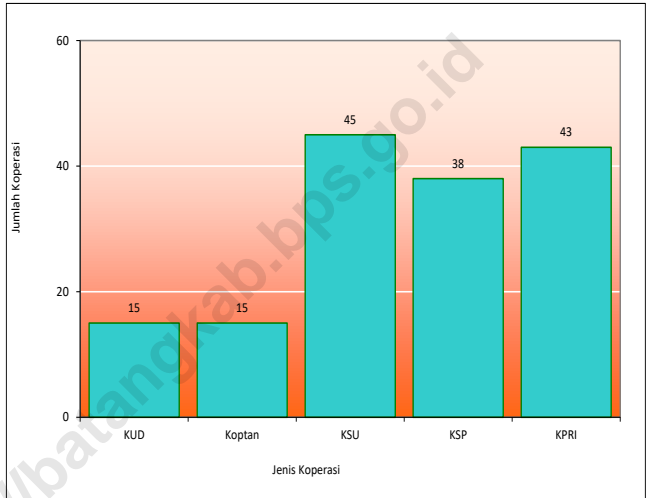
Koperasi yang merupakan salah satu kegiatan ekonomi yang dapat membantu pergerakan perekonomian. Di Kabupaten Batang, jumlah koperasi unit desa terdapat 15 koperasi, 18 koperasi pertanian, 41 koperasi serba usaha (KSU), 39 koperasi simpan pinjam (KSP) dan 43 Koperasi Pegawai Republik Indonesia (KPRI).

DESCRIPTION

Apart from the trade sector there is a cooperative which is one of the economic activities that can help the movement of the economy. In Batang District, the number of village unit cooperatives is 15, 18 agricultural cooperatives, 41 multi-business cooperatives (KSU), 39 savings and loan cooperatives (KSP) and 43 Cooperative Employees of the Republic of Indonesia (KPRI).

<https://batangkab.bps.go.id>

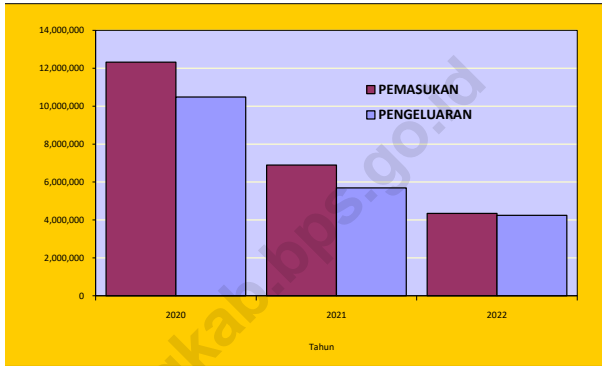
Gambar 7.1 **Jumlah Koperasi Menurut Jenis di Kabupaten Batang, 2021**
Figures **Total Cooperation by Type in Batang Regency, 2021**



Sumber : Dinas Perindustrian, Perdagangan, Koperasi dan Usaha Kecil Menengah
Source : Service of Industry, Trade, Cooperatives and Small Medium Enterprises

Gambar 7.2
Figures

**Pemasukan dan Pengeluaran Beras Gudang Bulog
Kandeman Batang, 2020- 2022**
*Income and Outcome of Rice in Bulog Warehouse
Kandeman Batang, 2020- 2022*



Sumber : Gudang Bulog Kandeman Batang
Source : Bulog Warehouse Kandeman Batang

Tabel
Table 7.1**Jumlah Koperasi Unit Desa (KUD) dan Anggota Menurut Jenis Kelamin dan Kecamatan di Kabupaten Batang, 2021**
Total Village Unit Cooperation and Members by Sex of Member and Subdistrict in Batang Regency, 2021

Kecamatan Subdistrict	KUD (unit)	Anggota / Member		
		Laki-laki Male	Perempuan Female	Jumlah Total
(1)	(2)	(3)	(4)	(5)
010 Wonotunggal	1	87	50	137
020 Bandar	1	1 723	1 724	3 447
030 Blado	1	77	75	152
040 Reban	1	-	-	-
050 Bawang	1	400	459	859
060 Tersono	1	-	-	-
070 Gringsing	1	62	34	96
080 Limpung	1	175	84	259
081 Banyuputih	-	-	-	-
090 Subah	1	-	-	-
091 Pecalungan	-	-	-	-
100 Tulis	1	148	44	192
101 Kandeman	1	199	100	299
110 Batang	2	1 991	305	2 296
120 Warungasem	2	112	101	213
Jumlah/Total	15	4 974	2 976	7 950

Sumber : Dinas Perindustrian, Perdagangan, Koperasi dan Usaha Kecil Menengah
Source : Service of Industry, Trade, Cooperatives and Small Medium Enterprises

Tabel
Table 7.2**Jumlah Koperasi Pertanian (Koptan) dan Anggota Menurut Jenis Kelamin dan Kecamatan di Kabupaten Batang, 2021**
Total Agricultural Cooperation and Members by Sex of Member and Subdistrict in Batang Regency, 2021

Kecamatan Subdistrict	Koptan (unit)	Anggota / Member		
		Laki-laki Male	Perempuan Female	Jumlah Total
(1)	(2)	(3)	(4)	(5)
010 Wonotunggal	1	-	-	-
020 Bandar	1	-	-	-
030 Blado	-	-	-	-
040 Reban	-	-	-	-
050 Bawang	4	20	10	30
060 Tersono	-	-	-	-
070 Gringsing	-	-	-	-
080 Limpung	3	31	65	96
081 Banyuputih	1	-	-	-
090 Subah	-	-	-	-
091 Pecalungan	-	-	-	-
100 Tulis	1	-	-	-
101 Kandeman	5	20	10	30
110 Batang	2	50	30	80
120 Warungasem	-	-	-	-
Jumlah/Total	18	121	115	236

Sumber : Dinas Perindustrian, Perdagangan, Koperasi dan Usaha Kecil Menengah
 Source : Service of Industry, Trade, Cooperatives and Small Medium Enterprises

Tabel 7.3 Jumlah Koperasi Serba Usaha (KSU) dan Anggota Menurut Jenis Kelamin dan Kecamatan di Kabupaten Batang, 2021
Total All-round Effort Cooperation and Members by Sex of Member and Subdistrict in Batang Regency, 2021

Kecamatan Subdistrict	KSU (unit)	Anggota / Member		
		Laki-laki Male	Perempuan Female	Jumlah Total
(1)	(2)	(3)	(4)	(5)
010 Wonotunggal	1	-	-	-
020 Bandar	2	-	-	-
030 Blado	1	-	-	-
040 Reban	1	-	-	-
050 Bawang	2	-	-	-
060 Tersono	2	-	-	-
070 Gringsing	5	162	183	345
080 Limpung	4	17	5	22
081 Banyuputih	4	-	-	-
090 Subah	3	-	-	-
091 Pecalungan	1	-	-	-
100 Tulis	1	-	-	-
101 Kandeman	5	61	35	96
110 Batang	8	30	24	54
120 Warungasem	1	-	-	-
Jumlah/Total	41	270	247	517

Sumber : Dinas Perindustrian, Perdagangan, Koperasi dan Usaha Kecil Menengah
 Source : Service of Industry, Trade, Cooperatives and Small Medium Enterprises

Tabel
Table 7.4**Jumlah Koperasi Simpan Pinjam (KSP) dan Anggota Menurut Jenis Kelamin dan Kecamatan di Kabupaten Batang, 2021**
Total Savings and Loans Cooperation and Members by Sex of Member and Subdistrict in Batang Regency, 2021

Kecamatan Subdistrict	KSP (unit)	Anggota / Member		
		Laki-laki Male	Perempuan Female	Jumlah Total
(1)	(2)	(3)	(4)	(5)
010 Wonotunggal	3	140	181	321
020 Bandar	1	10	10	20
030 Blado	-	-	-	-
040 Reban	-	-	-	-
050 Bawang	2	643	640	1 283
060 Tersono	1	-	-	-
070 Gringsing	5	611	474	1 085
080 Limpung	5	99	186	285
081 Banyuputih	3	-	-	-
090 Subah	-	-	-	-
091 Pecalungan	1	-	-	-
100 Tulis	6	1 573	1 599	3 172
101 Kandeman	2	2 586	2 586	5 172
110 Batang	9	3 641	2 648	6 289
120 Warungasem	1	-	-	-
Jumlah/Total	39	9 303	8 324	17 627

Sumber : Dinas Perindustrian, Perdagangan, Koperasi dan Usaha Kecil Menengah
 Source : Service of Industry, Trade, Cooperatives and Small Medium Enterprises

Tabel
Table 7.5

**Jumlah Koperasi Pegawai Republik Indonesia (KPRI)
dan Anggota Menurut Jenis Kelamin dan Kecamatan di
Kabupaten Batang, 2021**
*Total Employee of Republic Indonesia Cooperation and
Members by Sex of Member and Subdistrict in Batang
Regency, 2021*

Kecamatan Subdistrict	KPRI (unit)	Anggota / Member		
		Laki-laki Male	Perempuan Female	Jumlah Total
(1)	(2)	(3)	(4)	(5)
010 Wonotunggal	1	84	80	164
020 Bandar	2	121	92	213
030 Blado	2	133	134	267
040 Reban	1	69	58	127
050 Bawang	1	-	-	-
060 Tersono	1	143	116	259
070 Gringsing	2	143	89	232
080 Limpung	1	178	150	328
081 Banyuputih	-	-	-	-
090 Subah	1	151	125	276
091 Pecalungan	-	-	-	-
100 Tulis	2	167	170	337
101 Kandeman	-	-	-	-
110 Batang	28	1 937	1 889	3 826
120 Warungasem	1	80	100	180
Jumlah/Total	43	3 206	3 003	6 209

Sumber : Dinas Perindustrian, Perdagangan, Koperasi dan Usaha Kecil Menengah
Source : Service of Industry, Trade, Cooperatives and Small Medium Enterprises

Tabel
Table 7.6**Pemasukan dan Pengeluaran Beras Gudang Bulog
Kandeman Batang, 2020- 2022**
*Income and Outcome of Rice in Bulog Warehouse Kandeman
Batang, 2020- 2022*

<i>Rincian Details</i>	2020 (Ton)	2021 (Ton)	2022 (Ton)
(1)	(2)	(3)	(4)
PEMASUKAN	12 325 255	6 895 593	4 342 174
• Sisa stok tahun sebelumnya	5 443 187	1 843 100	1 208 000
• Pengadaan beras dari dalam daerah	6 882 068	3 514 670	2 637 750
• Pengadaan beras dari luar daerah	-	-	-
• Pengadaan beras dari gudang lain	-	-	200 000
• Pengadaan beras hasil reproses	-	1 537 822,5	296 424,0
PENGELUARAN	10 482 155	5 687 593	4 242 174
• Penyaluran beras sejahtera (14 bulan)	-	-	-
• Penyaluran beras sejahtera (12 bulan)	-	-	-
• Penyaluran beras sejahtera (9 bulan)	-	-	-
• Operasi pasar	876 954	2 940 882,5	3 902 474,0
• Penyaluran beras untuk instansi lain	-	6 000	-
• Pemindahan stok ke Bulog daerah lain	1 493 023	-	-
• Cadangan beras pemerintah	-	-	-
• Pengeluaran reproses beras	-	1 644 200	339 700
• Lain-lain (BPNT)	6 724 918	-	-
• Lain-lain (BANSOS)	1 387 260	1 096 510	-

Sumber : Gudang Bulog Kandeman Batang
Source : Bulog Warehouse Kandeman Batang

Tabel
Table 7.7

**Jumlah Perizinan yang Telah Diterbitkan Dinas
Penanaman Modal dan Pelayanan Terpadu Satu Pintu
Kabupaten Batang Menurut Jenisnya, 2022**
*Number of Licenses Issued by Service of Investment and
One Stop Service of Batang Regency by Type, 2022*

<i>Rincian Details</i>		<i>Jumlah s.d. Desember 2022</i>
(1)	(2)	
PERIZINAN BERUSAHA (OSS)		
a	Konfirmasi Kesesuaian Kegiatan Pemanfaatan Ruang	9
b	Persetujuan Kesesuaian Kegiatan Pemanfaatan Ruang	158
c	Persetujuan Lingkungan	3 441
d	Persetujuan Bangunan Gedung	125
e	Nomor Induk Berusaha (NIB)	2 896
f	Sertifikat Standar	538
g	Izin	15
PERIZINAN BERUSAHA MENUNJANG KEGIATAN		
a	Sertifikat laik higien sanitasi	11
b	Sertifikat Pemenuhan Komitmen Produksi Pangan Olahan Industri Rumah Tangga (SPP-IRP)	242
c	Sertifikat Penyelenggaraan Unit Transfusi Darah (UTD)	0
d	Pelayanan Jasa Laboratorium Veteriner	0
e	Praktek Dokter Hewan & Pelayanan Paramedik Veteriner	1
f	Sertifikat Cara Budidaya Ternak Yang Baik	0
g	Sertifikat Cara Pembibitan Ternak Yang Baik	0
h	Registrasi PSAT Produksi Dalam Negeri Usaha Kecil (PSAT-PDUK)	0
i	Tanda Daftar Gudang	5
j	Surat Tanda Pendaftaran Waralaba	0
k	Izin Pengusahaan Sumber Daya Air	0
l	Izin Pemanfaatan dan Penggunaan Bagian Bagian Jalan	0
m	Persetujuan hasil ANDALALIN	0
n	Izin Pembangunan Prasarana Perkeretaapian Umum	0
o	Izin Operasi Prasarana Perkeretaapian Umum	0

Sumber : Dinas Penanaman Modal dan Pelayanan Terpadu Satu Pintu
Source : Service of Investment and One Stop Service

Lanjutan Tabel/*Continued Table 7.7*

<i>Rincian Details</i>		Jumlah s.d. Desember 2022
(1)	(2)	
p	Izin Operasi Sarana Perkeretaapian Umum	0
q	Izin Pembangunan Prasarana Perkeretaapian Khusus	0
r	Izin Operasi Perkeretaapian Khusus	0
s	Pengalihan Izin Operasi Perkeretaapian Khusus	0
t	Peningkatan Perkeretaapian Khusus	0
u	Sertifikat Standar Pembukaan Kantor Cabang Siupal	0
v	Sertifikat Standar perubahan data Siupal/Siopsus	0
w	Sertifikat Standar pemutakhiran data Siupal/Siopsus	0
x	Sertifikat Standar Pembukaan Kantor Cabang Perawatan & Perbaikan Kapal	0
y	Sertifikat Standar Pemutakhiran 2 (Dua) tahunan	0
z	Sertifikat Standar rencana pengoprasian kapal Trayek tetap & Teratur (Liner)	0
aa	Sertifikat Standar rencana Pengoprasian kapal Omisi	0
bb	Sertifikat Standar rencana Pengoprasian kapal Liner Deviasi	0
cc	Sertifikat standar rencana pengoprasian kapal liner substitusi	0
dd	Sertifikat Standar Pengoprasian kapal Tramper/ Tramper Khusus	0
ee	Izin Pembangunan/ Pengembangan Pelabuhan Umum	0
ff	Izin Pengoprasian pelabuhan Umum	0
gg	Peningkatan Kemampuan Pengoprasian Fasilitas Pelabuhan dari fasilitas untuk melayani barang umum (General kargo/multipurpose) menjadi untuk melayani angkutan peti kemas	0
hh	Penetapan Peningkatan kemampuan pengoprasian fasilitas pelabuhan dari fasilitas untuk melayani barang umum (general kargo/multipurpose) menjadi untuk melayani curah cair, curah kering, kendaraan dan ro-ro	0
ii	Izin Kegiatan kerja keruk dan penyiapan lahan (reklamasi)	0
jj	Izin Kegiatan kerja keruk	0
kk	Izin Kegiatan Kerja Reklamasi	0

Sumber : Dinas Penanaman Modal dan Pelayanan Terpadu Satu Pintu
 Source : Service of Investment and One Stop Service

Lanjutan Tabel/*Continued Table 7.7*

<i>Rincian Details</i>		Jumlah s.d. Desember 2022
(1)	(2)	
ll	Sertifikat Standar perpanjangan persetujuan kegiatan kerja keruk/ kerja reklamasi/ kegiatan kerja keruk & reklamasi	0
mm	sertifikat standar pembangunan/ pembangunan terminal khusus/ TUKS	0
nn	Sertifikat standar pengoperasian terminal khusus/ TUKS	0
oo	Setifikat standar perpanjangan pembangunan terminal khusus/ TUKS	0
pp	Sertifikat standar perpanjangan pengoprasian terminal khusus/ TUKS	0
qq	Setifikat standar penyesuaian terminal khusus/ TUKS	0
rr	Perizinan berusaha perusahaan panas bumi untuk pemanfaatan langsung	0
ss	Sertifikat budidaya tanaman pakan ternak	0
tt	sertifikat pembenihan tanaman pakan ternak	0
PERIZINAN BERUSAHA NON BERUSAHA		
a	Pertujuan kesesuaian kegiatan pemanfaatan ruang	119
b	Konfirmasi kesesuaian kegiatan pemanfaatan ruang	0
c	Persetujuan lingkungan	0
d	Persetujuan Bangunan Gedung	49
e	Persetujuan pemerintah	0
f	izin reklame	52
g	Notifikasi penggunaan tenaga kerja asing	0
h	Izin Lembaga Pelatihan Kerja Swasta (LPKS)	0
i	Izin Mempergunakan Ketel Uap	0
j	Izin Mempergunakan Tangki Timbul	0
k	Izin Penyelenggaran Undian Geratis Berhadian	0
l	Izin Pengumpulan Uang Dan Barang	0

Sumber : Dinas Penanaman Modal dan Pelayanan Terpadu Satu Pintu
 Source : Service of Investment and One Stop Service

Lanjutan Tabel/*Continued Table 7.7*

<i>Rincian Details</i>		<i>Jumlah s.d. Desember 2022</i>
	(1)	(2)
m	Izin Mengadopsi Anak	0
n	Izin Operasional Panti	0
o	Surat Terdaftar Penyehat Tradisional	0
p	Izin Praktik Dokter	217
q	Izin Praktik Bidan	616
r	Izin Praktik Perawat	348
s	Izin Praktik Apoteker	50
t	Izin Praktik Tenaga Teknis Kefarmasian (SIP TTK)	34
u	Izin Praktik Ahli Tenaga Laboratorium Medik (ATLM)	52
v	Izin Praktik Refraksionis Optisien (SIPRO)/ Izin Praktik Optometris (SIPO)	7
w	Izin Praktik Tenaga Gizi (SIP TGz)/ Izin Kerja Tenaga Gizi (SIK TGz)	28
x	Izin Pendirian ,Perubahan, Penggabungan dan Penutupan Satuan Pendidikan Anak Usia Dini	12
y	Izin Pendirian ,Perubahan, Penggabungan dan Penutupan Satuan Pendidikan Dasar	5
z	Izin Pendirian Perubahan, Penggabungan, dan Penutupan Program atau Satuan pendidikan non formal	9
aa	Izin Penyelenggaraan Unit Pelayanan Hemodialisis	0
bb	Izin Praktik Elektromedis	4
cc	Izin Kerja Fisioterapis/ Izin Praktik Fisioterapis	1
dd	Izin Praktik Okupasi Terapis/ Izin Kerja Okupasi Terapis	0
ee	Izin Praktik Penata Anestesi/ Izin Kerja Penata Anestesi	9
ff	Izin Kerja Perekam Medis	19
gg	Izin Kerja Radiografer	13
hh	Izin Kerja Tenaga Sanitarian	18

Sumber : Dinas Penanaman Modal dan Pelayanan Terpadu Satu Pintu
 Source : Service of Investment and One Stop Service

Lanjutan Tabel/Continued Table 7.7

<i>Rincian Details</i>		Jumlah s.d. Desember 2022
	(1)	(2)
ii	Izin Praktik Terapis Gigi dan Mulut	6
jj	Izin Praktik Terapis Wicara/ Izin Kerja Terapis Wicara	1
kk	Izin Praktik Psikologis Klinik	0
ll	Izin Kerja Kesehatan Masyarakat	0
mm	Izin Praktik Akupuntur Terapis (SIPAT)	0
nn	Izin Kerja Entomolog Kesehatan	0
oo	Izin Kerja Ortotik Prostetik	0
pp	Izin Kerja Promosi Kesehatan dan Ilmu perilaku	6
qq	Izin Kerja Epidemiologi Kesehatan	0
rr	Izin Kerja Tenga Kesehatan Reproduksi dan Keluarga	0
ss	Izin Kerja Psikologi Klinik	0
tt	Izin Kerja Administrasi dan Kebijakan Kesehatan	0
uu	Izin Kerja Pembimbing Kesehatan Kerja	0
vv	Izin Kerja Radioterapis	0
ww	Izin Praktik Tenaga Kesehatan Tradisional Ramuan	0
xx	Izin Praktik Tenaga Kesehatan Tradisional Ketrampilan	0
yy	Izin Praktik Fisika Medik	0
zz	Izin Penyelenggaraan Orang dengan Kendaraan Bermotor Umum dalam Trayek (Angkutan Pedesaan)	110
aaa	Izin Penyelenggaraan Orang dengan Kendaraan Bermotor Umum tidak dalam Trayek	0
bbb	Izin Khusus Jam Operasional Toko Modern	0
ccc	Surat Keterangan Penelitian (SKP)	0
Jumlah Januari s/d Desember 2022		9 226

Keterangan : Jenis Perizinan berdasarkan Peraturan Bupati Batang Nomor 81 Tahun 2021 tentang Pendelegasian Kewenangan Penyelenggaraan Perizinan dan Non Perizinan Kepada Kepala Dinas Penanaman Modal dan Pelayanan Terpadu Satu Pintu

Sumber : Dinas Penanaman Modal dan Pelayanan Terpadu Satu Pintu

Source : Service of Investment and One Stop Service

Tabel
Table 7.8

Penanaman Modal Dalam Negeri Menurut Sektor dan Sub Sektor di Kabupaten Batang, 2022
Domestic Capital Investment by Sector and Sub Sector in Batang Regency, 2022

	<i>Sektor/Sub Sektor</i> <i>Sector/Sub Sector</i>	Jumlah Proyek Total Project	Investasi Investment (Rp)	Tenaga Kerja Labour (orang)
	(1)	(2)	(3)	(4)
1	Transportasi, gudang dan Telekomunikasi	12	1 934 600 000	19
2	Listrik, Gas dan Air	-	-	-
3	Industri Mineral Non Logam	11	86 246 800 000	113
4	Industri Makanan	11	6 405 500 000	95
5	Jasa Lainnya	9	58 615 100 000	8
6	Hotel dan Restoran	5	2 534 900 000	3
7	Industri Tekstil	11	282 102 600 000	278
8	Perdagangan dan Reparasi	56	2 458 700 000	60
9	Industri Kendaraan Bermotor dan Alat Transportasi Lain	-	-	-
10	Industri Kimia Dan Farmasi	1	-	-
11	Perumahan, Kawasan Industri dan Perkantoran	18	642 442 100 000	45
12	Industri Kertas dan Percetakan	-	-	-
13	Industri Karet dan Plastik	2	7 988 500 000	-
14	Industri Lainnya	7	49 307 300 000	127
15	Konstruksi	1	49 000 000	-
16	Industri Kayu	18	2 026 000 000	324
17	Industri Barang dari Kulit dan Alas Kaki	-	-	-
18	Industri Logam Dasar, Barang Logam, Bukan Mesin dan Peralatannya	-	-	-
19	Industri Mesin, Elektronik, Instrumen Kedokteran, Peralatan Listrik, Presisi, Optik dan Jam	-	-	-
20	Tanaman Pangan, Perkebunan, Dan Peternakan	1	-	-
21	Kehutanan	1	-	-
22	Perikanan	-	-	-
23	Pertambangan	-	-	-
	JUMLAH	164	1 142 111 100 000	1 072

Sumber : Dinas Penanaman Modal dan Pelayanan Terpadu Satu Pintu
Source : Service of Investment and One Stop Service

Tabel
Table 7.9**Penanaman Modal Luar Negeri Menurut Sektor dan Sub Sektor di Kabupaten Batang, 2022**
Foreign Capital Investment by Sector and Sub Sector in Batang Regency, 2022

	<i>Sektor/Sub Sektor</i> <i>Sector/Sub Sector</i>	Jumlah Proyek Total Project	Investasi Investment (Rp)	Tenaga Kerja Labour (orang)
	(1)	(2)	(3)	(4)
1	Transportasi, gudang dan Telekomunikasi	-	-	-
2	Listrik, Gas dan Air	3	3 035 123 870 000	-
3	Industri Mineral Non Logam	3	511 019 250 000	4
4	Industri Makanan	19	917 975 170 000	82
5	Jasa Lainnya	2	-	-
6	Hotel dan Restoran	-	-	3
7	Industri Tekstil	8	195 086 740 000	26
8	Perdagangan dan Reparasi	-	-	-
9	Industri Kendaraan Bermotor dan Alat Transportasi Lain	-	-	-
10	Industri Kimia Dan Farmasi	3	19 772 860 000	18
11	Perumahan, Kawasan Industri dan Perkantoran	-	-	-
12	Industri Kertas dan Percetakan	-	-	-
13	Industri Karet dan Plastik	-	-	-
14	Industri Lainnya	6	5 372 640 000	793
15	Konstruksi	-	-	-
16	Industri Kayu	8	52 360 300 000	472
17	Industri Barang dari Kulit dan Alas Kaki	-	-	-
18	Industri Logam Dasar, Barang Logam, Bukan Mesin dan Peralatannya	-	-	-
19	Industri Mesin, Elektronik, Instrumen Kedokteran, Peralatan Listrik, Presisi, Optik dan Jam	-	-	-
20	Tanaman Pangan, Perkebunan, Dan Peternakan	-	-	-
21	Kehutanan	-	-	-
22	Perikanan	-	-	-
23	Pertambangan	-	-	-
	JUMLAH	52	4 736 710 830 000	1 398

Sumber : Dinas Penanaman Modal dan Pelayanan Terpadu Satu Pintu
Source : Service of Investment and One Stop Service

08

HOTEL DAN PARISWISATA
HOTEL AND TOURISM



Jumlah Hotel dan Penginapan
di Kabupaten Batang, 2022



1
Hotel

Bintang
1

Bintang
3

1
Hotel

10
Hotel

Melati
(Penginapan)



PENJELASAN TEKNIS

1. Hotel adalah penyediaan akomodasi secara harian berupa kamar-kamar di dalam satu bangunan yang dapat dilengkapi dengan jasa pelayanan makan dan minum, kegiatan hiburan dan atau fasilitas lainnya. Hotel terdiri dari hotel berbintang dan hotel non- bintang.
2. Hotel bintang adalah usaha penyediaan jasa pelayanan penginapan, makan minum serta jasa lainnya bagi umum dengan menggunakan sebagian atau seluruh bangunan. Usaha ini dikelola secara komersial serta memenuhi ketentuan persyaratan sebagai hotel bintang (termasuk berlian) yang ditetapkan dalam surat keputusan instansi yang membinanya. Misalnya hotel bintang lima, hotel bintang empat dan seterusnya.
3. Bioskop adalah pertunjukkan yang diperlihatkan dengan gambar (film) yang disorot sehingga dapat bergerak. Bioskop juga diartikan sebagai tempat untuk menonton pertunjukkan film dengan menggunakan layar lebar, dimana gambar film diproyeksikan ke layar menggunakan proyektor.

TECHNICAL NOTES

1. *Hotel is a daily supply of accommodation rooms within a building which can be equipped with eating and drinking services, entertainment activities and/or other facilities. Hotel consists of a classified hotel and a non-classified hotel.*
2. *A star hotel is the business of providing an accommodation, eating and drinking as well as other services for the public by using a building or a part of a building. It is managed commercially and meets specified requirements as a star hotel (including diamonds) set forth in the decree of fostering agency. For example, five star hotel, four star hotel, and so on.*
3. *Cinema is a show that is shown with the image (film) highlighted so it can move. Cinema also be interpreted as a place to watch the shows using a wide screen movies, where the film images projected onto a screen using a projector.*

ULASAN

Usaha akomodasi mempunyai potensi yang sangat strategis untuk terus dikembangkan guna menopang pertumbuhan dan perkembangan perekonomian di Kabupaten Batang. Pada tahun 2022, total usaha hotel dan akomodasi lainnya di Kabupaten Batang mencapai 12 unit yang terdiri dari 1 hotel bintang 3, 1 hotel bintang 1 dan 10 hotel melati/penginapan. Hotel dan akomodasi lainnya ini tersebar di beberapa kecamatan dan yang paling banyak terdapat di sepanjang jalur pantura. Usaha hotel dan akomodasi lainnya disekitar obyek wisata masih belum berkembang potensinya.

Membbaiknya keadaan setelah pandemik membuat sektor pariwisata kembali meningkat. Jumlah pengunjung di tempat wisata terbanyak adalah Pantai Sigandu sebanyak 485 ribu orang diikuti oleh tempat wisata lain seperti Pantai Ujungnegoro, Kolam Renang Bandar, Resor Pagilaran, Pemandian Air Panas Sangubanyu serta Desa wisata Pandansari. Pantai Jodo, serta Pantai Celong.

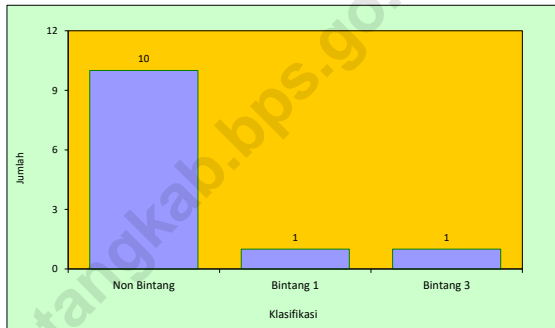
DESCRIPTION

Accommodation business has a very strategic potential to continue to be developed to sustain economic growth and development in Batang Regency. In 2022, the total hotel business and other accommodation in Batang Regency reached 12 units consisting of 1 three star hotel, 1 one star hotel and 10 budget hotels. These hotels and other accommodations are scattered in several sub-districts and the most widely located along the pantura line. Hotel business and other accommodation around tourism objects still have not developed their potential.

Better situation after pandemic effect make tourism sector going increased.. The most number of visitors at the majority of tourist attractions in Sigandu Beach about 485 thousand people and then follow by others like Ujungnegoro Beach, Bandar Swimming Pool, Pagilaran Resort, Sangubanyu Hot Springs and Pandansari Tourism Village, Jodo Beach, and Celong Beach.

Gambar 8.1
Figures

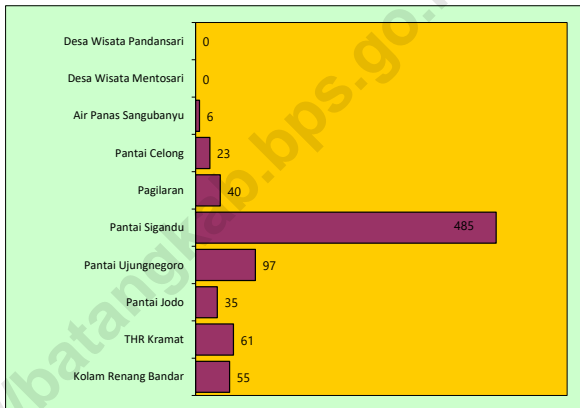
Hotel/Akomodasi Lainnya Menurut Klasifikasi di Kabupaten Batang, 2022
Hotel/Other Accomodations by Classification in Batang Regency, 2022



Sumber : BPS Kabupaten Batang, Survei Perusahaan/Usaha Jasa Akomodasi
Source : BPS-Statistics of Batang Regency, Accommodation Services Establishment Survey

Gambar 8.2
Figures

Jumlah Pengunjung Obyek Wisata Menurut Tempat di Kabupaten Batang, 2022 (Ribu Orang)
Number of Visitors of Tourism Object by Place in Batang Regency, 2022 (Thousand People)



Sumber : Dinas Pariwisata, Kepemudaan dan Olahraga
Source : Service of Tourism, Youth and Sport

8.1 HOTEL HOTELS

Tabel 8.1.1 Jumlah Hotel/Akomodasi Lainnya Menurut Kecamatan dan Klasifikasi di Kabupaten Batang, 2022
Number of Hotel/Other Accomodations by Subdistrict and Classification in Batang Regency, 2022

Kecamatan Subdistrict	Hotel/Akomodasi Lainnya Hotels/Other Accomodations					
	Non Bintang Not Star	Bintang 1 1'Star	Bintang 2 2'Star	Bintang 3 3Star	Bintang 4 4'Star	Bintang 5 5'Star
(1)	(2)	(3)	(4)	(5)	(6)	(7)
010 Wonotunggal	-	-	-	-	-	-
020 Bandar	-	-	-	-	-	-
030 Blado	2	-	-	-	-	-
040 Reban	-	-	-	-	-	-
050 Bawang	-	-	-	-	-	-
060 Tersono	-	-	-	-	-	-
070 Gringsing	2	-	-	-	-	-
080 Limpung	-	-	-	-	-	-
081 Banyuputih	4	-	-	-	-	-
090 Subah	-	-	-	-	-	-
091 Pecalungan	-	-	-	-	-	-
100 Tulis	1	-	-	-	-	-
101 Kandeman	-	-	-	-	-	-
110 Batang	1	1	-	1	-	-
120 Warungasem	-	-	-	-	-	-
Jumlah/Total	10	1	-	1	-	-

Sumber : Survei Perusahaan/Usaha Jasa Akomodasi
Source : Accommodation Services Establishment Survey

Tabel
Table 8.1.2

Nama dan Alamat Hotel/Akomodasi Lainnya dan Jumlah Kamar di Kabupaten Batang, 2022
Name and Address Hotel/Other Accommodation and Number of Rooms at Batang Regency, 2022

Nama Hotel Hotel Name	Alamat Address	Kelas Class	Jumlah Total	
			Kamar Room	Tempat Tidur Bed
(1)	(2)	(3)	(4)	(5)
01 Hotel Yudhistira	Jl. Raya Batang-Pekalongan Km3	Bintang 1	43	86
02 Hotel Sendangsari	Jl. Jend Sudirman No. 29	Bintang 3	88	176
03 Rejo Agung Podomoro	Jl. Raya Banyuputih	Melati	20	20
04 Hotel Podomoro	Jl. Gringsing-Batang	Melati	20	20
05 Hotel Panorama Inn	Jl. Raya Penundan Banyuputih	Melati	21	21
06 Hotel Dewi Ratih	Jl. Raya Jend. Urip Sumohardjo	Melati	50	100
07 Hotel Arowana	Desa Surodadi-Gringsing	Melati	12	12
08 Hotel Arjuna	Jl. Raya Sembung Banyuputih	Melati	27	27
09 Penginapan Anjani	Jl. Pagilaran Blado Km7	Melati	28	28
10 Hotel Alazka	Dukuh Petamanan Gringsing	Melati	20	20
11 Hotel Larasati	Jl. Raya Blado Pagilaran Kalisari	Melati	30	30
12 Hotel Berlian	Jl. Raya Tulis Barat No. 14	Melati	16	16

Sumber : Survei Perusahaan/Usaha Jasa Akomodasi
Source : Accommodation Services Establishment Survey

8.2 PARIWISATA TOURISM

Tabel 8.2.1 Jumlah Pengunjung Obyek Wisata Menurut Tempat dan Bulan di Kabupaten Batang, 2022
Number of Visitors of Tourism Object by Place and Month in Batang Regency, 2022

Bulan Month	Kolam Renang Swimming Pool Bandar	Taman Rakyat People's Garden Kramat	Pantai Beach Jodo	Pantai Beach Ujungnegoro	Pantai Beach Sigandu
(1)	(2)	(3)	(4)	(5)	(6)
01 Januari	6 180	6 908	-	11 250	46 401
02 Februari	1 700	3 238	6 400	3 860	17 389
03 Maret	4 300	5 374	2 400	9 790	30 772
04 April	1 000	1 024	-	3 152	11 576
05 Mei	13 986	10 016	3 500	25 625	112 646
06 Juni	5 100	6 232	12 000	6 646	41 062
07 Juli	4 300	5 358	1 100	6 009	40 478
08 Agustus	3 700	4 814	2 100	7 194	38 338
09 September	3 500	5 210	-	6 046	31 250
10 Oktober	3 500	5 726	2 300	6 500	38 160
11 Nopember	2 700	3 504	1 000	3 980	29 804
12 Desember	4 920	3 673	4 200	6 462	47 556
Jumlah/Total	54 886	61 077	35 000	96 514	485 432

Lanjutan Tabel/*Continued Table* 8.2.1

Bulan Month	Resor Resort Pagilaran	Pantai Beach Celong	Pemandian Air Panas Spring Water Sangubanyu	Desa Wisata Tourist Village Pandansari
(1)	(7)	(8)	(9)	(10)
01 Januari	2 200	-	-	-
02 Februari	3 100	-	-	-
03 Maret	2 500	4 600	500	4 400
04 April	2 300	-	500	-
05 Mei	7 800	2 400	-	-
06 Juni	4 600	1 300	2 300	4 200
07 Juli	5 400	2 200	-	1 400
08 Agustus	-	7 400	1 000	900
09 September	2 200	-	-	400
10 Oktober	2 500	3 100	1 000	2 400
11 Nopember	1 900	-	-	-
12 Desember	5 400	2 000	1 000	2 300
Jumlah/Total	39 900	23 000	6 300	16 000

Sumber : Dinas Pariwisata, Kepemudaan dan Olahraga
Source : Service of Tourism, Youth and Sport

Tabel 8.2.2 Jumlah Pendapatan Asli Daerah dari Pengunjung Obyek Wisata Menurut Bulan di Kabupaten Batang (Rupiah), 2022
Number of Locally-Generated Revenue from Tourists of Tourism by Month In Batang Regency (Rupiah), 2022

Bulan Month	Kolam Renang Swimming Pool Bandar	Taman Rakyat People's Garden Kramat	Pantai Beach Jodo	Pantai Beach Ujungnegoro	Pantai Beach Sigandu
(1)	(2)	(3)	(4)	(5)	(6)
01 Januari	29 013 000	67 353 000	-	53 437 500	220 404 750
02 Februari	8 075 000	31 570 500	7 040 000	18 335 000	82 597 750
03 Maret	20 425	52 386 500	2 640 000	46 502 500	146 167 000
04 April	4 750 000	9 984 000	-	14 972 000	55 016 000
05 Mei	66 433 000	97 656 000	3 850 000	121 718 750	535 068 500
06 Juni	24 225 000	60 762 000	13 200 000	37 981 000	195 044 500
07 Juli	20 425 000	52 240 550	1 210 000	28 544 750	192 750 500
08 Agustus	17 575 000	46 936 500	2 310 000	34 171 500	182 105 500
09 September	16 625 000	50 797 500	-	28 718 500	148 437 500
10 Oktober	16 625 000	55 828 500	2 530 000	30 875 000	181 269 000
11 Nopember	12 825 000	35 138 500	1 100 000	18 905 000	141 569 250
12 Desember	23 370	35 811 750	4 620 000	30 694 500	225 891 000
Jumlah/Total	216 614 795	596 465 300	38 500 000	464 856 000	2 306 321 250

Lanjutan Tabel/*Continued Table* 8.2.2

Bulan Month	Resor Resort Pagilaran	Pantai Beach Celong	Pemandian Air Panas Spring Water Sangubanyu	Desa Wisata Tourist Village Pandansari
(1)	(7)	(8)	(9)	(10)
01 Januari	3 657 500	-	-	-
02 Februari	5 153 750	-	-	-
03 Maret	4 156 250	550 000	550 000	5 225 000
04 April	3 823 750	550 000	550 000	-
05 Mei	12 967 500	-	-	-
06 Juni	195 044 500	-	2 530 000	4 987 500
07 Juli	8 977 500	-	-	1 662 500
08 Agustus	-	1 100 000	1 100 000	1 068 750
09 September	3 657 500	-	-	475 000
10 Oktober	3 410 000	1 100 000	1 100 000	2 731 250
11 Nopember				
12 Desember	220 000	1 100 000	1 600 000	2 731 250
Jumlah/Total	241 068 250	4 400 000	7 430 000	18 881 250

Sumber : Dinas Pariwisata, Kepemudaan dan Olahraga
Source : Service of Tourism, Youth and Sport

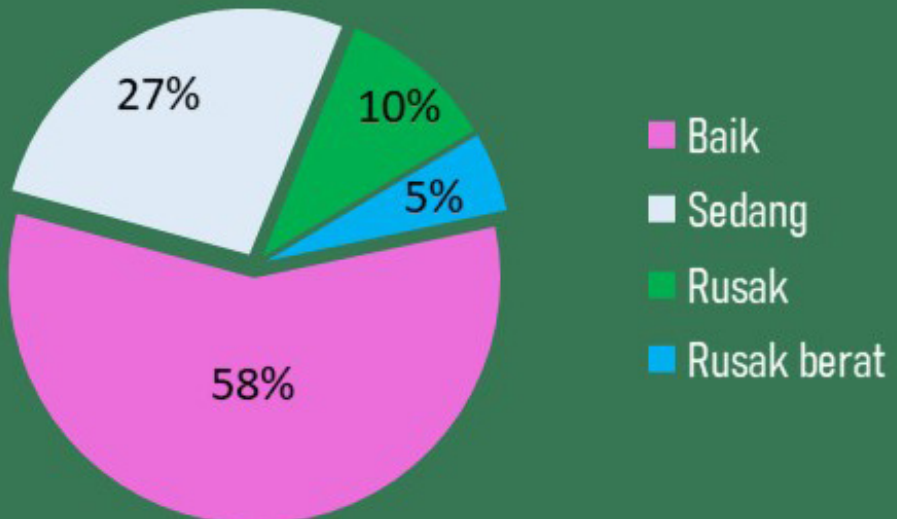
TRANSPORTASI DAN KOMUNIKASI
TRANSPORTATION AND COMMUNICATION

Panjang jalan kabupaten tahun 2022 :

Panjang jalan kabupaten mencapai 552,42 km



Jalan kabupaten menurut kondisi tahun 2022:



PENJELASAN TEKNIS

1. Jalan Kelas I, yaitu jalan arteri yang dapat dilalui kendaraan bermotor termasuk muatan dengan ukuran lebar tidak melebihi 2.500 milimeter, panjang tidak melebihi 18.000 milimeter, dan muatan sumbu terberat yang diizinkan lebih besar dari 10 ton, yang saat ini masih belum digunakan di Indonesia, namun sudah mulai dikembangkan di berbagai negara maju seperti di Prancis telah mencapai muatan sumbu terberat sebesar 13 ton;
2. Jalan Kelas II, yaitu jalan arteri yang dapat dilalui kendaraan bermotor termasuk muatan dengan ukuran lebar tidak melebihi 2.500 milimeter, ukuran panjang tidak melebihi 18.000 milimeter, dan muatan sumbu terberat yang diizinkan 10 ton, jalan kelas ini merupakan jalan yang sesuai untuk angkutan peti kemas;
3. Jalan Kelas III A, yaitu jalan arteri atau kolektor yang dapat dilalui kendaraan bermotor termasuk muatan dengan ukuran lebar tidak melebihi 2.500 milimeter, ukuran panjang tidak melebihi 18.000 milimeter, dan muatan sumbu terberat yang diizinkan 8 ton;
4. Jalan Kelas III B, yaitu jalan kolektor yang dapat dilalui kendaraan bermotor termasuk

TECHNICAL NOTES

1. *Road Class I, the arterial roads that can be passed vehicles including cargo with a width not exceeding 2,500 mm, a length not exceeding 18,000 millimeters, and the charge axis heaviest permitted greater than 10 tonnes, which is still not used in Indonesia, but are already being developed in many developed countries such as France have reached the axis of heaviest payload of 13 tonnes;*
2. *Road Class II, the arterial roads that can be passed vehicles including cargo with a width not exceeding 2,500 mm, a length not exceeding 18,000 millimeters, and the charge axis heaviest allowed 10 tons, the way this class is a way that is suitable for container transportation;*
3. *Road Class III A, ie arterial or collector roads are passable vehicles include a charge to the size of a width not exceeding 2,500 mm, a length not exceeding 18,000 millimeters, and load the heaviest axis allowed 8 tons;*
4. *Roads Class III B, collector roads that are passable vehicles include a charge to the size of a width not exceeding 2,500 mm, a length not exceeding 12,000 millimeters, and load the heaviest axis allowed 8 tons;*
5. *Road Class III C, the local road and street environment that can be passed vehicles include a charge*

- muatan dengan ukuran lebar tidak melebihi 2.500 milimeter, ukuran panjang tidak melebihi 12.000 milimeter, dan muatan sumbu terberat yang diizinkan 8 ton;
5. Jalan Kelas III C, yaitu jalan lokal dan jalan lingkungan yang dapat dilalui kendaraan bermotor termasuk muatan dengan ukuran lebar tidak melebihi 2.100 milimeter, ukuran panjang tidak melebihi 9.000 milimeter, dan muatan sumbu terberat yang diizinkan 8 ton.
 6. Kantor Pos adalah tempat pemberi pelayanan komunikasi tertulis dan atau surat elektronik, layanan paket, layanan logistik, layanan transaksi keuangan, dan layanan keagenan pos untuk kepentingan umum. Rumah pos berfungsi sama seperti kantor pos dan kantor pos pembantu, bedanya rumah pos biasanya terletak di daerah terpencil.
- to the size of a width not exceeding 2,100 mm, a length not exceeding 9,000 millimeters, and load the heaviest axis allowed 8 tons.*
6. *Post Office is a service provider facility of written communication and or electronic mail, parcel service, logistics services, financial transaction services, and postal services to the public. Postal house has the same function as the post office and subsidiary of post office, the difference is that postal house is usually located in remote areas.*

ULASAN**1. Transportasi**

Panjang jalan kabupaten tahun 2022 mencapai 552,42 Km. Hal ini ditetapkan berdasarkan peraturan yang tertuang dalam Keputusan Bupati Batang No. 050/243/2016 tentang penetapan status ruas jalan kabupaten. Panjang jalan tersebut 317,29 km dalam kondisi baik; 148,75 km sedang ; 56,88 km rusak dan 28,83 km dalam kondisi rusak berat. Keputusan Gubernur Jawa Tengah No.622/11/ Tahun 2022 tentang penetapan status ruas jalan sebagai jalan provinsi Jawa Tengah, menetapkan panjang jalan provinsi di wilayah Kabupaten Batang mencapai 76,06 km yang terdiri dari 4 ruas jalan.

2. Komunikasi

Sudah mulai ada peningkatan jumlah pengiriman surat pada PT POS Indonesia Cabang Batang. Disisi lain, terjadi penurunan jumlah pengiriman paket baik untuk paket yang masuk maupun paket yang keluar dari PT Pos Indonesia Cabang Batang. Nilai uang wesel yang masuk ke Batang dari luar negeri mencapai 6,22 milyar rupiah sedangkan yang berasal dari dalam negeri hanya 2,59 milyar rupiah.

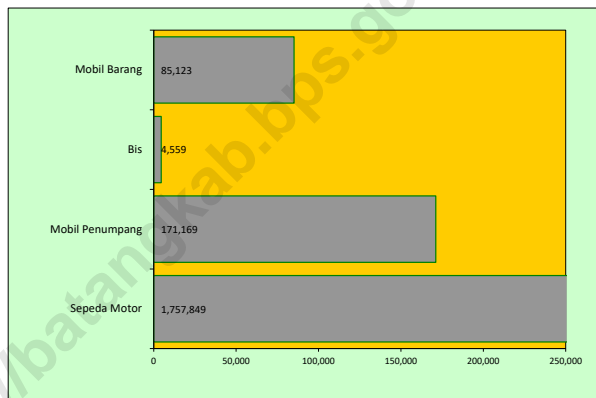
DESCRIPTION**1. Transportation**

The length of district roads in 2022 will reach 552.42 Km. This was determined based on the regulations contained in Batang Regent Decree No. 050/243/2016 concerning the determination of the status of district road sections. The length of the road is 317.29 km in good condition; 148.75 km moderate; 56.88 km damaged and 28.83 km in a state of severe damage. Governor of Central Java Decree No. 622/11/2022 concerning the designation of the status of a road section as a Central Java provincial road, stipulates that the length of provincial roads in the Batang Regency area reaches 76.06 km consisting of 4 road sections.

2. Communication

There has been an increase in the number of mail deliveries to PT POS Indonesia Batang Branch. On the other hand, there was a decrease in value of package delivery for both incoming and outgoing packages from PT Pos Indonesia Batang Branch. The value of money orders that came into Batang from abroad reached 6.22 billion rupiah while those originating from within the country were only 2.59 billion rupiah.

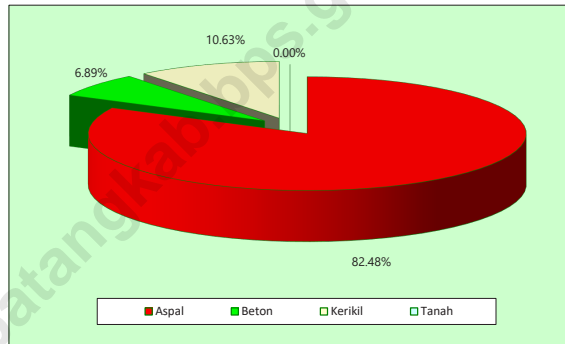
Gambar 9.1 Jumlah Pembayar Pajak Kendaraan Bermotor Menurut Jenis Kendaraan Bermotor di Kabupaten Batang, 2022
Number of Vehicle Tax Payer by Kind of Vehicle in Batang Regency, 2022



Sumber : Unit Pelayanan Pendapatan Daerah (UPPD) Batang
Source : Regional Revenue Service Unit of Batang

Gambar 9.2
Figures

Persentase Jalan Kabupaten Menurut Jenis Permukaan di Kabupaten Batang, 2022
Percentage of Regency Roads by Road Condition in Batang Regency, 2022



Sumber : Dinas Pekerjaan Umum dan Penataan Ruang
Source : Service of Public Works and Spatial Planning

Tabel 9.1 Jumlah Ruas dan Panjang Jalan Kabupaten Menurut Kecamatan di Kabupaten Batang, 2022
Number of Sections and Length of Regency Roads by Subdistrict in Batang Regency, 2022

Kecamatan Subdistrict	Jumlah Ruas Numbers of Sections	Panjang Jalan Length Roads (Meter)	Volume Jalan Road Volume (M2)
(1)	(2)	(3)	(4)
010 Wonotunggal	6	23 850	87 150
020 Bandar	9	55 217	215 702
030 Blado	9	52 625	197 475
040 Reban	5	29 200	107 900
050 Bawang	12	62 200	236 200
060 Tersono	5	26 370	97 380
070 Gringsing	10	46 700	176 900
080 Limpung	5	23 150	103 450
081 Banyuputih	5	19 250	76 700
090 Subah	6	37 523	133 992
091 Pecalungan	3	17 080	59 120
100 Tulis	6	31 600	129 300
101 Kandeman	5	27 495	116 830
110 Batang	49	86 536	413 682
120 Warungasem	4	13 625	53 525
Jumlah/Total	139	552 421	2 205 306

Keputusan Bupati Batang No. 050/243/2016 Tanggal 18 Maret 2016
tentang Penetapan Status Ruas Jalan Kabupaten

Tabel
Table 9.2

Panjang Jalan Kabupaten Menurut Jenis Permukaan dan Kecamatan di Kabupaten Batang, 2022
Length of Regency Roads by Surface Type and Subdistrict in Batang Regency, 2022

Kecamatan Subdistrict	Jenis Permukaan / Surface Type (Km)				Jumlah Total
	Aspal Asphalt	Beton Rigid	Kerikil Gravel	Tanah Land	
(1)	(2)	(3)	(4)	(5)	(6)
010 Wonotunggal	23 250,00	0,200	0,400	-	23,850
020 Bandar	52 167,00	- ,0	3,050	-	55,217
030 Blado	41 925,00	7,900	2,800	-	52,625
040 Reban	25 800,00	- ,0	3,400	-	29,200
050 Bawang	31 700,00	13,420	17,080	-	62,200
060 Tersono	23 770,00	0,800	1,800	-	26,370
070 Gringsing	32 098,00	3,002	11,600	-	46,700
080 Limpung	22 950,00	0,200	- ,0	-	23,150
081 Banyuputih	18 450,00	0,800	- ,0	-	19,250
090 Subah	30 923,00	0,800	5,800	-	37,523
091 Pecalungan	15 680,00	- ,0	1,400	-	17,080
100 Tulis	25 300,00	0,400	5,900	-	31,600
101 Kandeman	25 480,00	1,815	0,200	-	27,495
110 Batang	73 555,00	8,541	4,440	-	86,536
120 Warungasem	12 600,00	0,200	0,825	-	13,625
Jumlah/Total	455 648,00	38,078	58,695	-	552,421

Sumber : Dinas Pekerjaan Umum dan Penataan Ruang
Source : Service of Public Works and Spatial Planning

Tabel 9.3 Panjang Jalan Kabupaten Menurut Kondisi Jalan dan Kecamatan di Kabupaten Batang, 2022
Length of Regency Roads by Road Condition and Subdistrict in Batang Regency, 2022

Kecamatan Subdistrict	Kondisi Jalan / Road Condition (Km)				Jumlah Total
	Baik Good	Sedang Sufficient	Rusak Damaged	Rusak Berat Heavy Damaged	
(1)	(2)	(3)	(4)	(5)	(6)
010 Wonotunggal	14,60	7,22	2,04	-	23,85
020 Bandar	41,98	9,94	3,30	-	55,22
030 Blado	32,52	14,60	3,88	1,63	52,63
040 Reban	11,70	8,20	3,80	5,50	29,20
050 Bawang	22,00	21,28	7,32	11,60	62,20
060 Tersono	15,39	9,88	1,10	-	26,37
070 Gringsing	22,99	12,41	6,50	4,80	46,70
080 Limpung	19,95	3,10	0,10	-	23,15
081 Banyuputih	10,28	3,15	5,82	-	19,25
090 Subah	13,37	15,05	6,80	2,30	37,52
091 Pecalungan	12,10	3,82	1,16	-	17,08
100 Tulis	17,87	8,20	5,53	-	31,60
101 Kandeman	16,90	6,80	3,80	0,01	27,50
110 Batang	60,30	17,61	5,62	3,00	86,54
120 Warungasem	6,00	7,50	0,13	-	13,63
Jumlah/Total	317,96	148,75	56,88	28,83	552,421

Sumber : Dinas Pekerjaan Umum dan Penataan Ruang
 Source : Service of Public Works and Spatial Planning

Tabel
Table 9.4

Panjang Jalan Kabupaten Menurut Kelas Jalan dan Kecamatan di Kabupaten Batang, 2022
Length of Regency Roads by Road Class and Subdistrict in Batang Regency, 2022

Kecamatan Subdistrict	Kelas Jalan / Road Class (Km)			
	Kelas I Class I	Kelas IIA Class IIA	Kelas IIB Class IIB	Kelas IIIA Class IIIA
(1)	(2)	(3)	(4)	(5)
010 Wonotunggal	0,00	23,85	0,00	0,00
020 Bandar	0,52	54,70	0,00	0,00
030 Blado	0,00	52,63	0,00	0,00
040 Reban	5,60	23,60	0,00	0,00
050 Bawang	0,00	62,20	0,00	0,00
060 Tersono	0,00	26,37	0,00	0,00
070 Gringsing	1,30	45,40	0,00	0,00
080 Limpung	8,70	14,45	0,00	0,00
081 Banyuputih	0,00	19,25	0,00	0,00
090 Subah	0,00	37,52	0,00	0,00
091 Pecalungan	0,00	17,08	0,00	0,00
100 Tulis	0,00	31,60	0,00	0,00
101 Kandeman	6,85	20,65	0,00	0,00
110 Batang	29,63	56,90	0,00	0,00
120 Warungasem	6,63	5,80	1,20	0,00
Jumlah/Total	59,22	492,00	1,20	0,00

Sumber : Dinas Pekerjaan Umum dan Penataan Ruang
Source : Service of Public Works and Spatial Planning

Lanjutan Tabel/Continued Table 9.4

Kecamatan Subdistrict	Kelas Jalan / Road Class (Km)			Jumlah Total
	Kelas IIIB Class IIIB	Kelas IIIC Class IIIC	Tidak Terperinci Unspecified	
(1)	(2)	(3)	(4)	(5)
010 Wonotunggal	0,00	0,00	0,00	23,85
020 Bandar	0,00	0,00	0,00	74,72
030 Blado	0,00	0,00	0,00	33,13
040 Reban	0,00	0,00	0,00	29,20
050 Bawang	0,00	0,00	0,00	62,20
060 Tersono	0,00	0,00	0,00	26,37
070 Gringsing	0,00	0,00	0,00	46,70
080 Limpung	0,00	0,00	0,00	23,15
081 Banyuputih	0,00	0,00	0,00	19,25
090 Subah	0,00	0,00	0,00	37,52
091 Pecalungan	0,00	0,00	0,00	17,08
100 Tulis	0,00	0,00	0,00	31,60
101 Kandeman	0,00	0,00	0,00	27,50
110 Batang	0,00	0,00	0,00	86,54
120 Warungasem	0,00	0,00	0,00	13,63
Jumlah/Total	0,00	0,00	0,00	552,42

Sumber : Dinas Pekerjaan Umum dan Penataan Ruang
Source : Service of Public Works and Spatial Planning

Tabel 9.5 Panjang Jalan Provinsi Menurut Ruas dan Keadaan Jalan di Kabupaten Batang (Km), 2022
Length of Province Roads by Section and Road Condition in Batang Regency (Km), 2022

Keadaan	No. Ruas 121	No. Ruas 122	No. Ruas 123	No. Ruas 124	Jumlah Total
	Wonotunggal-Bts Kab. Pekalongan	Batang-Wonotunggal	Wonotunggal - Surjo	Banyuputih-Plantungan	
(1)	(2)	(3)	(4)	(5)	(6)
<i>Jenis Permukaan</i>					
a. Diaspal	5,31	11,57	29,68	29,50	76,06
b. Beton	-	0,50	-	0,10	0,60
c. Kerikil	-	-	-	-	-
d. Tanah	-	-	-	-	-
e. Tidak Dirinci	-	-	-	-	-
<i>Kondisi Jalan</i>					
a. Baik	4,05	1,80	17,60	11,50	34,95
b. Sedang	1,16	10,27	12,08	17,60	41,11
c. Rusak Ringan	0,10	-	-	0,50	0,6
d. Rusak Berat	-	-	-	-	-
<i>Kelas Jalan</i>					
a. Kelas I	-	-	-	-	-
b. Kelas II	-	-	-	-	-
c. Kelas III	-	-	-	-	-
d. Tidak Dirinci	-	-	-	-	-
Jumlah/Total	5,31	12,07	29,68	29,60	76,06

Balai Pengelolaan Jalan Wilayah Pekalongan
Keputusan Gubernur Jawa Tengah Nomor 622/11 Tahun 2022
Tentang Penetapan Ruas Jalan Dalam Jaringan Jalan Kolektor Primer-2 dan Jalan Kolektor Primer-3 Sebagai Jalan Provinsi Di Provinsi Jawa Tengah

Tabel 9.6 Jumlah Pembayar Pajak Kendaraan Bermotor Menurut Bulan dan Jenis Kendaraan Bermotor di Kabupaten Batang, 2022
Number of Vehicle Tax Payer by Month and Kind of Vehicle in Batang Regency, 2022

Bulan Month	Jenis Kendaraan Bermotor/Kind of Vehicle				Jumlah Total
	Sepeda Motor Motorcycle	Mobil Penumpang Passenger Car	Bis Bus	Mobil Barang Truk	
(1)	(2)	(3)	(4)	(5)	(6)
Januari/January	13 569	1 502	66	714	15 851
Februari/February	37 088	3 965	146	1 897	43 096
Maret/March	59 581	6 257	202	3 024	69 064
April/April	81 355	8 560	262	4 213	94 390
Mei/May	101 947	10 574	304	5 217	118 042
Juni/June	124 852	12 719	347	6 215	144 133
Juli/July	149 804	14 965	390	7 280	172 439
Agustus/August	178 134	17 275	439	8 480	204 328
September/September	209 326	19 831	494	9 855	239 506
Oktober/October	239 813	22 461	552	11 329	274 155
November/November	268 671	25 240	634	12 799	307 344
Desember/December	293 709	27 820	723	14 100	336 352
Jumlah	1 757 849	171 169	4 559	85 123	2 018 700

Sumber : Unit Pelayanan Pendapatan Daerah (UPPD) Batang
 Source : Regional Revenue Service Unit of Batang

Tabel 9.7 Jumlah Kendaraan Bermotor Menurut Warna Tanda Nomor Kendaraan Bermotor (TNKB) dan Bulan di Kabupaten Batang, 2022
Number of Motor Vehicles by Color of Motor Vehicle Number Signs and Month in Batang Regency, 2022

Bulan Month	Warna/Color			Jumlah Total
	Sepeda Motor Motorcycle	Mobil Penumpang Passenger Car	Bis Bus	
(1)	(2)	(3)	(4)	(5)
Januari/January	15 520	148	183	15 851
Februari/February	42 262	343	491	43 096
Maret/March	67 835	489	740	69 064
April/April	92 760	670	960	94 390
Mei/May	116 095	799	1 148	118 042
Juni/June	141 853	891	1 389	144 133
Juli/July	169 798	966	1 675	172 439
Agustus/August	201 295	1 070	1 963	104 328
September/September	235 934	1 232	2 340	239 506
Oktober/October	270 008	1 423	2 724	274 155
November/November	302 526	1 616	3 202	307 344
Desember/December	330 817	1 853	3 682	336 352
Jumlah	1 986 703	11 500	20 497	1 918 700

Sumber : Unit Pelayanan Pendapatan Daerah (UPPD) Batang
 Source : Regional Revenue Service Unit of Batang

Tabel
Table 9.8

**Jumlah Kendaraan Bermotor Menurut Warna Tanda Nomor
Kendaraan Bermotor (TNKB) dan Bulan di Kabupaten
Batang, 2022**
*Number of Motor Vehicles by Color of Motor Vehicle Number
Signs and Month in Batang Regency, 2022*

Bulan Month	Jenis Biaya/Kind of Cost (000 Rp)		
	BBN KB	PKB	SWDKLLJ
(1)	(2)	(3)	(4)
Januari/January	5 147 876 000	6 869 426 000	1 045 126 850
Februari/February	4 585 254 500	5 516 629 000	831 111 900
Maret/March	5 340 809 000	6 663 806 000	995 587 050
April/April	4 950 089 000	5 861 387 000	837 995 150
Mei/May	3 755 142 500	5 253 432 000	820 000 100
Juni/June	4 408 974 500	6 192 756 500	953 095 200
Juli/July	4 096 975 000	6 355 538 000	992 581 650
Agustus/August	4 905 336 000	7 385 691 000	1 216 345 450
September/September	5 054 507 000	8 424 311 000	1 294 558 000
Oktober/October	5 008 784 000	8 014 523 500	1 163 979 450
November/November	4 419 112 500	8 376 231 100	1 213 758 350
Desember/December	5 612 797 000	8 175 418 500	1 294 621 500
Jumlah	57 285 657 000	83 089 149 600	12 658 760 650

Sumber : Unit Pelayanan Pendapatan Daerah (UPPD) Batang
Source : Regional Revenue Service Unit of Batang

Lanjutan Tabel/*Continued Table 9.8*

Bulan Month	Jenis Biaya/Kind of Cost (000 Rp)		
	BIAYA ADMINISTRASI STNK	BIAYA ADMINISTRASI TNKB	JUMLAH
(1)	(2)	(3)	(4)
Januari/ <i>January</i>	544 100 000	307 460 000	13 913 988 850
Februari/ <i>February</i>	476 600 000	270 320 000	11 679 915 400
Maret/ <i>March</i>	566 600 000	320 820 000	13 887 622 050
April/ <i>April</i>	460 200 000	260 680 000	12 370 351 150
Mei/ <i>May</i>	444 000 000	253 320 000	10 525 894 600
Juni/ <i>June</i>	471 700 000	266 220 000	12 292 746 200
Juli/ <i>July</i>	527 300 000	301 280 000	12 273 674 650
Agustus/ <i>August</i>	633 300 000	360 860 000	14 501 532 450
September/ <i>September</i>	737 800 000	419 600 000	15 930 776 000
Oktober/ <i>October</i>	679 700 000	384 680 000	15 251 666 950
November/ <i>November</i>	710 400 000	399 800 000	15 119 301 950
Desember/ <i>December</i>	689 600 000	386 020 000	16 158 457 000
Jumlah	6 941 300 000	3 931 060 000	163 905 927 250

Sumber : Unit Pelayanan Pendapatan Daerah (UPPD) Batang
Source : Regional Revenue Service Unit of Batang

Tabel 9.9 Kunjungan Kapal dan Arus Barang di Dermaga Pelabuhan Batang Menurut Bulan, 2022
Table 9.9 Ship Visits and Flow of Goods at Batang Port Dock by Month, 2022

Bulan Month	Kunjungan Kapal Ship Visits		Arus Barang Flow of Goods (Ton)	
	Unit	GRT	Bongkar Unload	Muat Load
(1)	(2)	(3)	(4)	(5)
Januari/January	12	2 885	-	-
Februari/February	2	734	-	-
Maret/March	14	7 439	-	-
April/April	5	2 188	-	-
Mei/May	2	1 894	-	-
Juni/June	8	1 584	-	-
Juli/July	4	804	-	-
Agustus/August	7	1 059	-	-
September/September	10	2 796	-	-
Oktober/October	6	1 979	-	-
November/November	9	1 895	-	-
Desember/December	5	1 928	-	-
Jumlah	84	27 185	-	-

Sumber : Kantor Unit Penyelenggara Pelabuhan Kelas III Batang
 Source : Port Office Unit Organizing Class III Batang

Tabel
Table 9.10

Kunjungan Kapal dan Arus Barang di Dermaga Terminal Untuk Kepentingan Sendiri/Terminal Khusus Batang Menurut Bulan, 2022
Ship Visits and Flow of Goods at Terminal Dock For Own Interests/Special Batang Terminals by Month, 2022

Bulan Month	Kunjungan Kapal Ship Visits		Arus Barang Flow of Goods (Ton)	
	Unit	GRT	Bongkar Unload	Muat Load
(1)	(2)	(3)	(4)	(5)
Januari/January	62	90 747	252 611,44	-
Februari/February	51	75 780	143 099,45	-
Maret/March	79	128 487	257 499,02	-
April/April	89	133 777	265 078,20	-
Mei/May	123	199 329	387 402,91	-
Juni/June	99	171 917	320 558,63	-
Juli/July	90	168 533	350 028,03	-
Agustus/August	17	239 475	489 294,09	-
September/September	135	310 137	642 912,55	-
Oktober/October	134	320 127	673 421,20	-
November/November	118	297 026	588 442,64	-
Desember/December	89	229 568	477 411,36	-
Jumlah	1 086	2 364 903	4 847 759,53	-

Sumber : Kantor Unit Penyelenggara Pelabuhan Kelas III Batang
Source : Port Office Unit Organizing Class III Batang

Tabel 9.11 Banyaknya Kendaraan yang Uji di Dinas Perhubungan Kabupaten Batang Menurut Jenis dan Bulan, 2022
Number of Vehicles Tested at Service of Transportation Batang Regency by Type and Month, 2022

Bulan Month	Mobil Penumpang Passenger Car	Mobil Bis Bus Car	Mobil Barang Goods Car	Kendaraan Khusus Special Vehicles	Kereta Tempel/ Gandeng Outboard/ Trailer Truck	Jumlah Total
(1)	(2)	(3)	(4)	(5)	(6)	(7)
Januari/January	-	53	641	-	-	694
Februari/February	-	50	511	-	-	561
Maret/March	-	93	722	-	1	816
April/April	-	70	537	-	1	608
Mei/May	-	41	399	-	2	442
Juni/June	-	71	628	-	1	700
Juli/July	-	57	592	-	1	650
Agustus/August	-	80	721	-	-	801
September/September	-	124	758	-	1	883
Oktober/October	-	114	619	-	1	734
November/November	-	41	455	-	1	497
Desember/December	-	71	583	-	2	656
Jumlah	-	865	7 166	-	11	8 042

Sumber : Dinas Perhubungan
 Source : Service of Transportation

Tabel
Table 9.12**Banyaknya Surat yang Keluar di Dalam Negeri Menurut Jenisnya dan Bulan dari Pos Indonesia Cabang Batang, 2022**
Number of Letter Delivered in Domestic by Kind of Letter and Month From Indonesian Post Branch of Batang, 2022

Bulan Month	Layanan Standar Standart Service		Layanan Prioritas Priority Service	
	Surat Letter	Paket Package	Surat Letter	Paket Package
(1)	(2)	(3)	(4)	(5)
Januari/January	354	57	1 574	2 512
Februari/February	412	49	1 495	2 289
Maret/March	529	55	1 602	3 147
April/April	695	72	1 859	5 947
Mei/May	197	32	1 623	1 025
Juni/June	261	89	2 615	1 958
Juli/July	307	3	2 628	293
Agustus/August	891	25	2 834	146
September/September	976	29	2 956	135
Oktober/October	285	19	4 203	54
November/November	193	21	8 157	62
Desember/December	510	14	7 059	51
Jumlah	5 610	465	38 605	17 619

Sumber : Pos Indonesia Cabang Batang

Source : Indonesian Post Branch of Batang

Tabel 9.13 Banyaknya Surat yang Keluar di Luar Negeri Menurut Jenisnya dan Bulan dari Pos Indonesia Cabang Batang, 2022
Table *Number of Letter Delivered in Overseas by Kind of Letter and Month From Indonesian Post Branch of Batang, 2022*

Bulan Month	Layanan Standar Standart Service	Layanan Prioritas Priority Service	
	Paket Package	Surat Letter	Paket Package
(1)	(2)	(3)	(4)
Januari/January	-	15	24
Februari/February	3	12	14
Maret/March	3	19	19
April/April	4	16	15
Mei/May	1	17	10
Juni/June	2	6	9
Juli/July	-	19	6
Agustus/August	-	31	8
September/September	1	38	5
Oktober/October	1	27	4
November/November	-	27	7
Desember/December	-	10	5
Jumlah	15	237	126

Sumber : Pos Indonesia Cabang Batang

Source : Indonesian Post Branch of Batang

Tabel
Table 9.14

**Banyaknya Surat yang Masuk Menurut Jenis dan Bulan dari
Pos Indonesia Cabang Batang, 2022**
**Number of Letter Delivered by Kind of Letter and Month From
Indonesian Post Branch of Batang, 2022**

Bulan Month	Dalam Negeri		Luar Negeri
	Surat Letter	Paket Package	Paket Package
(1)	(2)	(3)	(4)
Januari/January	1 928	2 569	39
Februari/February	1 907	2 338	29
Maret/March	2 131	3 202	41
April/April	2 554	6 019	35
Mei/May	1 820	1 057	28
Juni/June	2 876	2 047	17
Juli/July	2 935	296	25
Agustus/August	3 725	171	39
September/September	3 932	164	44
Oktober/October	4 488	73	32
November/November	8 350	83	34
Desember/December	7 569	65	15
Jumlah	44 215	18 084	378

Sumber : Pos Indonesia Cabang Batang

Source : Indonesian Post Branch of Batang

Tabel 9.15 Banyaknya Wesel dan Nilai Uang yang Keluar dan Masuk dari Pos Indonesia Cabang Batang, 2022
Table 9.15 Number of Money Order and Value of Money Delivered and Sent From Indonesian Post Branch of Batang, 2022

Bulan Month	Dikirim dari Batang Delivered from Batang		Dibayar di Batang Sent Into Batang			
	Jumlah Total	Tunai Value (Rp)	Luar Negeri/Abroad		Dalam Negeri/Domestic	
(1)	(2)	(3)	Jumlah Total	Tunai Value (Rp)	Jumlah Total	Tunai Value (Rp)
(1)	(2)	(3)	(4)	(5)	(6)	(7)
Januari/January	162	205 144 300	70	574 589 500	104	80 123 624
Februari/February	187	223 574 812	60	495 860 400	145	194 027 195
Maret/March	196	160 438 957	81	701 529 300	131	754 835 912
April/April	124	199 540 510	71	531 850 700	47	85 771 902
Mei/May	157	278 504 200	80	543 226 500	138	132 507 924
Juni/June	165	215 645 300	82	607 518 400	129	98 741 350
Juli/July	176	312 560 750	61	513 694 800	48	629 854 305
Agustus/August	153	149 897 022	54	328 795 000	118	134 580 944
September/September	167	161 997 505	70	629 854 000	117	185 406 312
Oktober/October	197	402 835 960	62	422 941 300	162	109 326 504
November/November	150	415 862 005	51	422 750 500	55	89 512 750
Desember/December	132	530 165 900	54	451 928 000	102	104 242 806
Jumlah	1 966	3 256 167 221	796	6 224 538 400	1 296	2 598 931 528

Sumber : Pos Indonesia Cabang Batang
 Source : Indonesian Post Branch of Batang

Tabel 9.16 Jumlah Menara Telekomunikasi Menurut Kecamatan dan Ketinggian di Kabupaten Batang, 2022
Table *Number of Telecommunication Towers by Subdistrict and Elevation in Batang Regency, 2022*

Kecamatan Subdistrict	Ketinggian/Elevation (meter)			Jumlah Total
	< 50	50 - 70	70 +	
(1)	(2)	(3)	(4)	(5)
010 Wonotunggal	1	2	4	7
020 Bandar	5	7	5	17
030 Blado	1	5	5	11
040 Reban	0	2	3	5
050 Bawang	4	2	4	10
060 Tersono	1	0	4	5
070 Gringsing	5	21	4	30
080 Limpung	4	5	1	10
081 Banyuputih	2	8	7	17
090 Subah	4	9	7	20
091 Pecalungan	1	3	4	8
100 Tulis	2	7	2	11
101 Kandeman	9	5	4	18
110 Batang	12	13	3	28
120 Warungasem	3	7	1	11
Jumlah	54	96	58	208

Sumber : Dinas Pekerjaan Umum dan Penataan Ruang
 Source : Services of Public Works and Spatial Planning

Tabel 9.17 **Rekapitulasi Permohonan Informasi Publik di Pejabat Pengelola Informasi Dan Dokumentasi (PPID) Utama Kabupaten Batang, 2018-2022**
Recapitulation of Application for Public Information at Main Information and Documentation Officers of Batang Regency, 2018-2022

<i>Rincian Details</i>	<i>2018</i>	<i>2019</i>	<i>2020</i>	<i>2021</i>	<i>2022</i>
(1)	(2)	(3)	(4)	(5)	(6)
Jumlah Pemohon	13	8	7	15	19
Informasi Diminta	38	20	9	15	19
Keputusan Diminta	38	20	7	15	19
Informasi Tidak Dicumkupi	0	0	1	1	2
Keputusan Keberatan	0	0	0	1	2
Sengketa	0	1	0	1	0
Mediasi	1	0	0	0	0
Ajudikasi	1	0	0	0	0

Sumber : Dinas Komunikasi dan Informatika

Source : Services of Communication and Informatics

Tabel
Table 9.18

Jumlah Infrastruktur Jaringan Internet yang Dikelola oleh Dinas Komunikasi dan Informatika Kabupaten Batang, 2022
Number of Internet Network Infrastructure Managed by Services of Communication and Informatics of Batang Regency, 2022

	<i>Rincian</i>	<i>2022</i>
	<i>Details</i>	
	(1)	(2)
Jumlah Perangkat Daerah yang tersambung dengan jaringan lokal Internal Dinas Komunikasi dan Informatika dengan menggunakan Fiber Optik		44
Number of regional equipment connected to the internal local network of the Services of Communication and Informatics using optical fiber		
Jumlah Titik Free Wifi (Akses Internet Gratis dengan Wifi) yang dikelola Dinas Komunikasi dan Informatika		49
Number of Free Wifi Points (Free Internet Access with Wifi) managed by the Services of Communication and Informatics		

Sumber : Dinas Komunikasi dan Informatika

Source : Services of Communication and Informatics

Tabel 9.19 Jumlah Konsumsi Berita Media Center, 2022
Table Media Center News Consumption Amount, 2022

Bulan Month	Info Publik Public Info		Facebook Facebook		Instagram	Twitter
	Rilis Release	Foto Picture	Rilis Release	Foto Picture	Foto Picture	Rilis Release
(1)	(2)	(3)	(4)	(5)	(6)	(7)
Januari/January	100	48	100	48	48	100
Februari/February	88	45	88	45	45	88
Maret/March	124	76	124	76	76	124
April/April	106	28	106	37	37	106
Mei/May	97	8	100	9	9	97
Juni/June	98	44	98	53	53	98
Juli/July	86	46	86	46	46	86
Agustus/August	102	72	0	0	0	102
September/September	98	13	0	0	0	98
Oktober/October	94	34	94	91	94	94
November/November	93	23	93	92	93	93
Desember/December	116	37	116	111	116	116
Jumlah	1 202	474	1 005	608	617	1 202

Sumber : Dinas Komunikasi dan Informatika
 Source : Services of Communication and Informatics

Lanjutan Tabel/*Continued Table* 9.19

Bulan Month	Antara		Batangkab				Jumlah Total
	Rilis Release	Rilis Release	Foto Picture	Video	Infografis	Youtube	
(1)	(8)	(9)	(10)	(11)	(12)	(13)	(14)
Januari/ <i>January</i>	100	100	48	4	4	4	704
Februari/ <i>February</i>	88	88	45	3	16	3	642
Maret/ <i>March</i>	124	124	76	11	24	11	970
April/ <i>April</i>	111	111	37	4	27	4	714
Mei/ <i>May</i>	100	100	9	9	12	9	559
Juni/ <i>June</i>	106	106	53	1	5	1	716
Juli/ <i>July</i>	88	88	50	3	7	3	635
Agustus/ <i>August</i>	109	109	79	6	11	6	596
September/ <i>September</i>	100	100	25	2	6	2	444
Oktober/ <i>October</i>	94	94	34	2	6	2	733
November/ <i>November</i>	93	93	23	7	10	7	720
Desember/ <i>December</i>	116	116	37	6	8	6	901
Jumlah	1 229	1 229	516	58	136	58	8 334

Sumber : Dinas Komunikasi dan Informatika
Source : Services of Communication and Informatics

10

KEUANGAN DAERAH *LOCAL FINANCE*



Realisasi Pendapatan
Kabupaten Batang, 2022

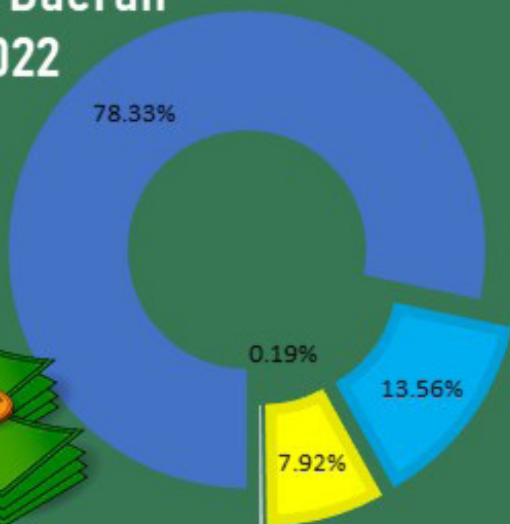
1,75

TRILIUN RUPIAH

Realisasi Pendapatan Asli Daerah
Kabupaten Batang, 2022

300,93

MILYAR RUPIAH



- Pajak Daerah
- Retribusi Daerah
- Hasil Pengelolaan Kekayaan Daerah yang Dipisahkan
- lain-lain PAD yang Disahkan

PENJELASAN TEKNIS

1. Realisasi Penerimaan dan Pengeluaran Pemerintah Kabupaten adalah realisasi/perhitungan APBD Kabupaten pada tiap tahun anggaran.
2. Pendapatan Asli Daerah (PAD) adalah pendapatan yang diperoleh daerah yang dipungut berdasarkan peraturan daerah sesuai dengan peraturan perundang-undangan, guna keperluan daerah yang bersangkutan dalam membiayai kegiatannya.
3. Dana Perimbangan adalah dana yang bersumber dari pendapatan APBN yang dialokasikan kepada Daerah untuk mendanai kebutuhan daerah dalam rangka pelaksanaan desentralisasi.
4. Lain-lain Pendapatan yang Sah adalah pendapatan lainnya dari pemerintah pusat dan atau dari instansi pusat, serta dari daerah lainnya.

TECHNICAL NOTES

1. *Actual revenue and expenditure of Regency Government is the realization/Regency budget calculations for every fiscal year.*
2. *Original Local Government Revenue is revenue that withheld based on local regulations in accordance with the legislation, for the purposes of financing their activities.*
3. *Balanced Budget is the fund coming from the state budget that allocated to regions to fund their needs in the context of decentralization.*
4. *Other Legal Revenue is other income that coming from the central government and or from the central agencies, as well as from other local government.*

ULASAN

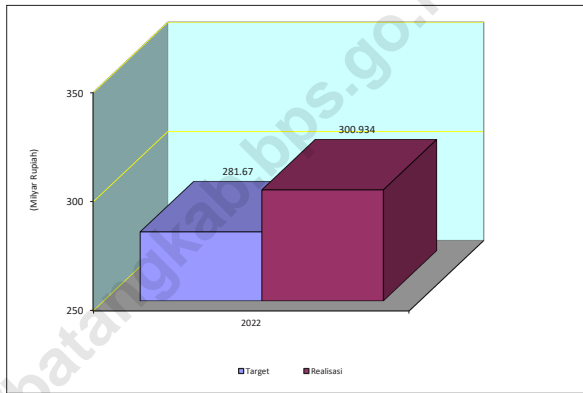
Keuangan Daerah

Jumlah Pendapatan Daerah Kabupaten Batang pada tahun 2022 sebesar 1.746,46 milyar rupiah. Nilai ini mencapai 99,04 persen dari target pendapatan yang ditetapkan yaitu sebesar 1.763,35 milyar rupiah. Sementara itu, Pendapatan Asli Daerah (PAD) yang berhasil dicapai pada tahun 2022 ialah sebesar 300,93 milyar rupiah dengan rincian 129,07 milyar rupiah berasal dari pajak daerah serta 22,34 milyar rupiah bersumber pada retribusi, hasil pengelolaan kekayaan daerah dan lain-lain PAD yang disahkan sebesar 13,08 dan 306,98 milyar rupiah.

DESCRIPTION*Local Finance*

Total Regional Revenue of Batang Regency in 2022 is 1,746.46 billion rupiah. This value reached 99.04 percent of the set revenue target of 1,763.35 billion rupiah. Meanwhile, the Regional Original Revenue (PAD) that was successfully achieved in 2022 was IDR 300.93 billion, with details of IDR 129.07 billion coming from local taxes and IDR 22.34 billion from user fees, the results of regional wealth management and others. Other approved PAD amounted to 13.08 and 306.98 billion rupiah.

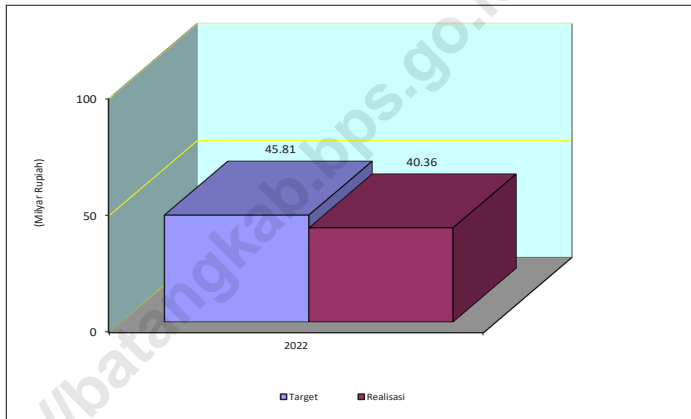
Gambar 10.1 **Target dan Realisasi Pendapatan Asli Daerah Kabupaten Batang (Milyar Rupiah), 2022**
Figures **Target and Realization of Locally-Generated Revenue in Batang Regency (Billion Rupiah), 2022**



Sumber : Badan Pengelolaan Keuangan, Pendapatan dan Aset Daerah
Source : Financial Management Board, Regional Income and Assets

Gambar
Figures 10.2

Target dan Realisasi Pajak Bumi dan Bangunan (milyar rupiah), 2022
Target and Realization of Land and Buildings Tax Rural and Urban (billion rupiah), 2022



Sumber : Badan Pengelolaan Keuangan, Pendapatan dan Aset Daerah
Source : Financial Management Board, Regional Income and Assets

Tabel 10.1 Target dan Realisasi Anggaran Pendapatan Pemerintah Kabupaten Batang, 2022**
Target and Realization of Batang Regency Government Income Budget, 2022**

Rincian Explanation		Target (000 Rp)	Realisasi (000 Rp)	Persentase
(1)	(2)	(3)	(4)	
PENDAPATAN ASLI DAERAH		281 668 900,00	300 934 007,00	106,84
1	Pendapatan Pajak Daerah	124 000 000,00	129 075 973,00	104,09
2	Pendapatan Retribusi Daerah	25 941 309	22 342 451	86,13
3	Pendapatan Hasil Pengelolaan Kekayaan Daerah yg dipisahkan	13 053 445	13 058 045	100,04
4	Lain-lain PAD yg disahkan	118 674 146	136 457 538	114,99
PENDAPATAN TRANSFER		1 481 685 053	1 444 510 473	97,49
A	Transfer Pemerintah Pusat - Dana Perimbangan	1 127 235 680	1 091 839 626	96,86
1	Dana Bagi Hasil Pajak	36 966 967	41 909 579	113,37
2	Dana Bagi Hasil Bukan Pajak	3 321 874	4 189 089	126,11
3	Dana Alokasi Umum	737 685 667	734 763 251	99,60
4	Dana Alokasi Khusus	349 261 172	310 977 708	89,04
B	Transfer Pemerintah Pusat - Lainnya	208 032 695	208 032 695	100,00
1	Dana Otonomi Khusus	-	-	-
2	Dana Penyesuaian	-	-	-
3	Dana Insentif Daerah (DID)	7 839 277	7 839 277	100,00
4	Pendapatan Dana Desa	200 193 418	200 193 418	100,00
C	Transfer Pemerintah Provinsi	146 416 678	144 638 152	98,79
1	Pendapatan Bagi Hasil Pajak	133 251 678	133 251 678	100,00
2	Pendapatan Bagi Hasil Lainnya	-	-	-
3	Bantuan Keuangan dari Provinsi	13 165 000	11 386 474	86,49
LAIN-LAIN PENDAPATANYGSAH		-	1 020 828	-
1	Pendapatan Hibah	-	1 002 353	-
2	Pendapatan Dana Darurat	-	-	-
3	Pendapatan Lainnya	-	18 475	-
Jumlah Pendapatan		1 763 353 953	1 746 465 308	99,04

**Data Tahun 2022 dari LRA TANGGAL 30 JANUARI 2023 (UNAUDITED)

Sumber : Badan Pengelolaan Keuangan, Pendapatan dan Aset Daerah

Source : Financial Management Board, Regional Income and Assets

Tabel
Table 10.2**Target dan Realisasi Anggaran Pendapatan Asli Daerah
Kabupaten Batang, 2022****
**Target and Realization of the Original Regional Revenue
Budget of Batang Regency, 2022****

Rincian Explanation		Target (000 Rp)	Realisasi (000 Rp)	Persentase
(1)	(2)	(3)	(4)	
PAJAK DAERAH		124 000 000	129 075 974	104,09
<i>a</i>	<i>Pajak Hotel</i>	500 000	505 928	101,19
<i>b</i>	<i>Pajak Restoran</i>	6 100 000	6 458 925	105,88
<i>c</i>	<i>Pajak Hiburan</i>	800 000	857 399	107,17
<i>d</i>	<i>Pajak Reklame</i>	1 350 000	1 577 140	116,83
<i>e</i>	<i>Pajak Penerangan Jalan</i>	40 000 000	41 106 776	102,77
<i>f</i>	<i>Pajak Mineral Non Logam dan Batuan</i>	300 000	300 471	100,16
<i>g</i>	<i>Pajak Parkir</i>	325 000	389 328	119,79
<i>h</i>	<i>Pajak Air Tanah</i>	1 000 000	1 048 152	104,82
<i>i</i>	<i>Pajak Sarang Burung Walet</i>	25 000 000	25 075 000	100,30
<i>j</i>	<i>Pajak Bumi dan Bangunan Pedesaan dan Perkotaan</i>	41 106 790	42 582 917	103,59
<i>k</i>	<i>Bea perolehan Hak Atas Tanah dan Bangunan</i>	32 493 210	34 223 863	105,33
HASIL RETRIBUSI DAERAH		25 941 308	22 342 451	86,13
<i>a</i>	<i>Retribusi Jasa Umum</i>	7 395 495	6 905 026	93,37
1	<i>Ret. Pelayanan Kesehatan</i>	70 000	102 519	146,46
2	Ret. Pelayanan Persampahan/ Kebersihan	450 000	136 305	30,29
3	Ret. Pelayanan Parkir di Tepi Jalan Umum	1 055 000	958 526	90,86
4	<i>Ret. Pelayanan Pasar</i>	4 500 000	4 281 901	95,15
5	<i>Ret. Pengujian Kendaraan Bermotor</i>	559 995	673 615	120,29
6	<i>Pengendalian Menara Telekomunikasi</i>	650 000	647 063	99,55
7	<i>Ret. Pelayanan Tera/Tera Ulang</i>	60 500	61 402	101,49

Lanjutan Tabel/*Continued Table 10.2*

<i>Rincian Explanation</i>		Target (000 Rp)	Realisasi (000 Rp)	Persentase
(1)	(2)	(3)	(4)	
b	Retribusi Jasa Usaha	12 980 814	10 936 587	84,25
1	<i>Ret. Pemak. Kekayaan Daerah</i>	5 288 480	3 182 820	60,18
2	<i>Ret. Tempat Pelelangan</i>	3 558 700	3 450 828	96,97
3	<i>Ret. Jasa Usaha Terminal</i>	329 683	264 603	80,26
4	<i>Ret. Tempat Khusus Parkir</i>	269 000	128 922	47,93
5	<i>Ret. Penyediaan dan/atau Penyedotan Kakus</i>	50 000	43 695	87,39
6	<i>Ret. Rumah Potong Hewan</i>	61 300	61 800	100,82
7	<i>Ret. Pelayanan kepelabuhan</i>	-	-	-
8	<i>Ret. Tempat Rekreasi dan OR</i>	3 413 650	3 787 615	110,95
9	<i>Ret. Siaran Iklan Radio Abirawa</i>	-	-	-
c	<i>Retribusi Perijinan Tertentu</i>	5 565 000	4 500 838	80,88
1	<i>Ret. Ijin Mendirikan Bangunan</i>	5 557 500	4 484 458	80,69
2	<i>Ret. Ijin Gangguan/Keramaian</i>	-	-	-
3	<i>Ret. Ijin Trayek</i>	7 500	16 380	218,40
4	<i>Ret. Perpanjangan IMTA</i>	-	-	-
HASIL PENGELOLAAN KEKAYAAN DAERAH YANG DIPISAHKAN		13 053 445	13 058 045	100,04
a	Bagian laba atas penyertaan modal pada perusahaan milik daerah/BUMD	13 053 445	13 053 445	100,00
b	Bagian laba atas penyertaan modal pada perusahaan milik swasta	-	4 600 000	100,00
c	Bagian laba atas penyertaan modal pada bank asing	-	-	-

Lanjutan Tabel/Continued Table 10.2

Rincian Explanation		Target (000 Rp)	Realisasi (000 Rp)	Persentase
(2)		(2)	(3)	(4)
LAIN-LAIN PAD YANG SAH		118 674 146	136 457 538	114,99
<i>a</i>	<i>Hasil Penjualan Aset Daerah yg tidak di pisahkan</i>	36 700	306 982	836,46
<i>b</i>	<i>Penerimaan Jasa Giro</i>	1 500 000	1 588 909	105,93
<i>c</i>	<i>Penerimaan Bunga Deposito</i>	4 600 000	6 267 123	136,24
<i>d</i>	<i>Tuntutan Ganti Kerugian Daerah (TGR)</i>	-	34 968 956	100,00
<i>e</i>	<i>Denda Keterlambatan Pelaksanaan Pekerjaan</i>	-	1 275 435 659	100,00
<i>f</i>	<i>Pendapatan Denda pajak</i>	-	330 096	100,00
<i>g</i>	<i>Pendapatan Denda Retribusi</i>	-	33 956	100,00
<i>h</i>	<i>Pendapatan hasil Eksekusi atas Jaminan</i>	-	-	-
<i>i</i>	<i>Pendapatan dari Pengembalian</i>	-	99 603	100,00
<i>j</i>	<i>Fasilitas Sosial dan Fasilitas Umum</i>	-	-	-
<i>k</i>	<i>Pendapatan Jasa Layanan Umum BLUD</i>	-	-	-
<i>l</i>	<i>Pendapatan BLUD</i>	112 537 446	125 922 938	111,89
<i>m</i>	<i>Pendapatan Ganti Rugi Tanah</i>	-	-	-
<i>o</i>	<i>Hasil Pemanfaatan Barang Milik Daerah yang Tidak Dipisahkan</i>	-	10 500 000	100,00
<i>p</i>	<i>Pendapatan Denda atas Pelanggaran Peraturan Daerah</i>	-	-	-
<i>Jumlah Pendapatan Asli Daerah</i>		281 668 900	300 934 007	106,84

**Data Tahun 2022 dari LRA TANGGAL 30 JANUARI 2023 (UNAUDITED)

Sumber : Badan Pengelolaan Keuangan, Pendapatan dan Aset Daerah

Source : Financial Management Board, Regional Income and Assets

Tabel
Table 10.3**Target dan Realisasi Anggaran Belanja Pemerintah
Kabupaten Batang, 2022**
**Target and Realization of Batang Regency Government
Expenditure Budget, 2022**

<i>Rincian</i>	Target (000 Rp)	Realisasi (000 Rp)	Persentase
<i>Explanation</i>	(2)	(3)	(4)
BELANJA OPERASI	1 402 050 333	1 263 254 543	90,10
1 <i>Belanja Pegawai</i>	818 779 931	728 606 820	88,99
2 <i>Belanja Barang</i>	479 238 729	436 104 296	91,00
3 <i>Belanja Bunga</i>	-	-	-
4 <i>Belanja Subsidi</i>	-	-	-
5 <i>Belanja Hibah</i>	90 374 353 000	85 009 607 500	94,06
6 <i>Bantuan Sosial</i>	13 657 320 000	13 533 820 000	99,10
7 <i>Bantuan Keuangan</i>	-	-	-
BELANJA MODAL	197 131 169	183 159 721	92,91
1 <i>Belanja Tanah</i>	49 660	49 000	98,67
2 <i>Belanja Peralatan dan Mesin</i>	36 805 733	33 490 083	90,99
3 <i>Belanja Gedung dan Bangunan</i>	63 921 660	58 745 736	91,90
4 <i>Belanja Jalan, Irigasi dan Jaringan</i>	95 396 570	89 951 704	94,29
5 <i>Belanja Aset Tetap Lainnya</i>	957 545	923 198	96,41
6 <i>Belanja Aset Lainnya</i>	-	-	-
BELANJA TIDAK TERDUGA	11 894 228	4 170 056	35,06
TRANSFER/Bagi Hasil ke Desa	347 671 007	346 902 434	99,78
Jumlah Belanja dan Transfer	1 958 746 737	1 797 486 754	91,77
SURPLUS/(DEFISIT)	(195 392 784 039)		

**Data Tahun 2022 dari LRA TANGGAL 30 JANUARI 2023 (UNAUDITED)

Sumber : Badan Pengelolaan Keuangan, Pendapatan dan Aset Daerah

Source : Financial Management Board, Regional Income and Assets

Tabel
Table 10.4**Target dan Realisasi Anggaran Pembiayaan Pemerintah Kabupaten Batang, 2022****
Target and Realization of Batang Regency Government Financing Budget, 2022**

<i>Rincian</i>		Target (000 Rp)	Realisasi (000 Rp)	Persentase
<i>Explanation</i>		(2)	(3)	(4)
PENERIMAAN		245 734 784	215 751 266	87,80
1	<i>Penggunaan Silpa</i>	207 392 784	207 392 784	100,00
2	<i>Pinjaman Dalam Negeri- Pemerintah Pusat</i>	-	-	-
3	<i>Penerimaan kembali Pemberian Pinjaman Daerah</i>	30 000 000	-	-
4	<i>Penerimaan Kembali Pemberian Pinjaman Daerah</i>	8 342 000	8 358 482	100,20
PENGELUARAN		50 342 000	20 342 000	40,41
1	<i>Penyertaan Modal Pemerintah Daerah (Investasi)</i>	20 342 000	20 342 000	100,00
2	<i>Pembayaran Pokok Pinjaman Dalam Negeri- Pemerintah Pusat</i>	30 000 000	-	-
3	<i>Pembayaran Pokok Pinjaman Dalam Negeri- Lainnya</i>	-	-	-
<i>Pembiayaan Netto</i>		195 392 784	195 409 266	100,01
<i>Sisa lebih Pembiayaan Anggaran</i>			144 387 820	

**Data Tahun 2022 dari LRA TANGGAL 30 JANUARI 2023 (UNAUDITED)

Sumber : Badan Pengelolaan Keuangan, Pendapatan dan Aset Daerah

Source : Financial Management Board, Regional Income and Assets

Tabel
Table 10.5**Target dan Realisasi Pajak Bumi dan Bangunan Pedesaan dan Perkotaan Menurut Kecamatan di Kabupaten Batang, 2022****Target and Realization of Land and Buildings Tax Rural and Urban by Subdistrict in Batang Regency, 2022**

Kecamatan Subdistrict	Baku		Penerimaan per tanggal 31 Desember 2022		Sisa Baku	
	Baku (Rupiah)	SPPT	Realisasi (Rupiah)	SPPT	Sisa (Rupiah)	SPPT
(1)	(2)	(3)	(4)	(5)	(6)	(7)
1 Wonotunggal	974 030 241	26 708	738 485 302	21 510	235 544 939	5 198
2 Bandar	1 682 857 977	45 966	1 102 769 959	30 530	580 088 018	15 436
3 Blado	1 201 252 186	36 010	951 072 809	29 173	250 179 377	6 837
4 Reban	1 253 383 436	35 581	975 778 134	28 730	277 605 302	6 851
5 Bawang	1 466 610 276	53 999	1 429 848 299	52 776	36 761 977	1 223
6 Tersono	1 195 826 785	41 503	1 195 826 785	41 503	-	-
7 Gringsing	1 797 725 321	40 092	1 409 957 255	32 769	387 768 066	7 323
8 Limpung	1 365 437 897	30 615	1 285 960 466	29 039	79 477 431	1 576
9 Banyuputih	968 133 843	24 306	811 763 306	21 008	156 370 537	3 298
10 Subah	1 463 907 792	40 508	1 363 752 909	38 657	100 154 883	1 851
11 Pecalungan	778 309 893	29 645	578 118 535	22 706	200 191 358	6 939
12 Tulis	1 184 277 707	24 477	1 003 464 112	20 714	180 813 595	3 763
13 Kandeman	1 357 809 304	28 256	969 238 652	21 652	388 570 652	6 604
14 Batang	4 256 232 084	44 221	2 411 615 303	23 930	1 844 616 781	20 291
15 Warungasem	1 018 236 941	23 959	897 640 194	21 589	120 596 747	2 370
16 PLTU	12 307 534 067	71	12 307 534 067	71	-	-
17 Jalan Tol	7 209 755 784	4	7 209 755 784	4	7 209 755 784	-
18 Menara Telekomunikasi	174 144 440	123	171 751 211	121	2 393 229	2
19 Pertokoan	70 087 430	100	18 057 699	26	52 029 731	74
20 Perkebunan	452 106 356	28	343 926 332	16	108 180 024	12
21 PT. KAI	268 310 605	164	5 249 558	82	263 061 047	82
22 Pabrik	3 360 863 566	176	3 173 666 245	153		23
Jumlah/Total	45 806 833 931	526 512	40 355 232 916	436 759	12 474 159 478	89 753

Sumber : Badan Pengelolaan Keuangan, Pendapatan dan Aset Daerah

Source : Financial Management Board, Regional Income and Assets

Tabel
Table 10.6

**Jumlah Wajib Pajak yang Dikelola dan Terdaftar di KPP
Pratama Batang Menurut Jenis dan Bulan di Kabupaten
Batang, sampai dengan Tahun 2022****
**Number of Taxpayers Managed and Registered at KPP
Pratama Batang by Kind and Month, until Year 2022****

Bulan Month	Orang Pribadi	Badan	Jumlah
(1)	(2)	(3)	(4)
Januari/January	137 865	5 056	142 921
Februari/February	138 403	5 107	143 510
Maret/March	139 568	5 155	144 723
April/April	140 061	5 253	145 314
Mei/May	140 542	5 300	145 842
Juni/June	141 191	5 379	146 570
Juli/July	141 873	5 427	147 300
Agustus/August	142 401	5 469	147 870
September/September	143 076	5 514	148 590
Oktober/October	143 608	5 558	149 166
November/November	144 258	5 598	149 856
Desember/December	144 840	5 631	150 471

Sumber Data: Masterfile KPP Pratama Batang diakses tanggal 31 Januari 2023

Ket: Jumlah WP OP dan Badan dengan status Aktif, Aktif Semetara, NE dan DE/PL yg beralamat di KAB. BATANG per 31 Januari 2023

Sumber : KPP Pratama Batang

Source : KPP Pratama Batang

Tabel
Table 10.7**Realisasi Pajak yang Dikelola oleh KPP Pratama Batang Menurut Jenis dan Bulan di Kabupaten Batang, 2022**
Realization of Taxes Managed by KPP Pratama Batang by Kind and Month at batang Regency, 2022

Bulan Month	Realisasi						Jumlah
	PPH	PPN	PPnBM	Bea Meterai/ Penjualan Benda Meterai	PBB P5L	Lainnya	
(1)	(2)	(3)	(4)	(5)	(6)	(7)	(8)
01 Januari	57 751 633 426	4 451 123 826	58 959 564	700 000	-	-	62 262 416 816
02 Februari	17 773 979 351	7 675 521 970	472 727	1 225 000	-	-	25 451 199 048
03 Maret	22 294 074 701	7 313 914 573	6 998 738	15 875 000	45 735	-	29 630 908 747
04 April	26 982 527 419	11 320 095 801	683 784	1 750 000	-	-	38 305 057 004
05 Mei	29 819 344 170	2 891 043 681	1 062 195	1 050 000	-	-	32 712 500 046
06 Juni	21 886 443 993	6 861 669 925	1 112 269	17 275 000	15 707 337	-	28 782 208 524
07 Juli	31 848 900 531	7 070 051 267	1 418 515	1 575 000	-	-	38 921 945 313
08 Agustus	30 087 808 942	5 089 967 569	15 397 142	16 400 000	910 364 479	446 500	36 120 384 632
09 September	20 422 272 054	5 720 719 369	4 634 378	1 050 000	-	105 000	26 148 780 801
10 Oktober	20 033 408 257	7 703 669 963	8 083 641	1 400 000	-	480 000	27 747 041 861
11 Nopember	22 796 537 660	9 130 597 380	7 160 233	15 525 000	1 505 387 292	-	33 455 207 565
12 Desember	21 770 678 336	13 521 984 147	40 667 384	525 000	1 974 858 714	43 200	37 308 756 781
Jumlah	323 467 608 840	88 750 359 471	146 650 570	74 350 000	4 406 363 557	1 074 700	416 846 407 138

Sumber Data: Aplikasi Appportal DJP diakses tanggal 31 Januari 2023

Ket:

- Realisasi penerimaan merupakan penerimaan pajak bruto yang dibayar oleh WP di wilayah Kab. Batang pada tahun 2022

Sumber : KPP Pratama Batang

Source : KPP Pratama Batang

11

PENGELUARAN PENDUDUK POPULATION EXPENDITURE

Rata-rata Pengeluaran per Kapita Sebulan Menurut Distribusi Pengeluaran Kriteria Bank Dunia di Kabupaten Batang (Rupiah), 2022

40 Persen
Penduduk
Berpendapatan
Rendah

22,41
Persen

40 Persen
Penduduk
Berpendapatan
Menengah

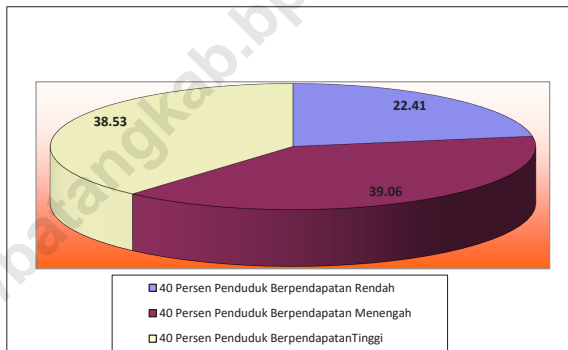
39,06
Persen

40 Persen
Penduduk
Berpendapatan
Tinggi

38,53
Persen



Gambar 11.1 **Rata-rata Pengeluaran per Kapita Sebulan Menurut Distribusi Pengeluaran Kriteria Bank Dunia di Kabupaten Batang (Persen), 2022**
Figures *Monthly Average Expenditure Per Capita by Expenditure Group in Batang Regency (Persen), 2022*



Sumber/Source : BPS Kabupaten Batang/BPS-Statistics of Batang Regency

Tabel
Table 11.1**Rata-rata Pengeluaran per Kapita Sebulan Menurut
Distribusi Pengeluaran Kriteria Bank Dunia di Kabupaten
Batang (Persen), 2022**
*Monthly Average Expenditure Per Capita by Expenditure
Group in Batang Regency (Persen), 2022*

<i>Rata-Pengeluaran per Kapita Sebulan</i> <i>Monthly Average Expenditure Per Capita</i>	2022
(1)	(2)
<i>40 Persen Penduduk Berpendapatan Rendah</i> <i>40 Percent of Low Income Population</i>	22.41
<i>40 Persen Penduduk Berpendapatan Menengah</i> <i>40 Percent of Middle Income Population</i>	39.06
<i>20 Persen Penduduk Berpendapatan Tinggi</i> <i>20 Percent of High Income Population</i>	38.53
Jumlah/Total	100

Sumber : Survei Sosial Ekonomi Nasional, BPS Kabupaten Batang
Source : Survey of National Social-Ekonomi, BPS-Statistics of Batang Regency

12

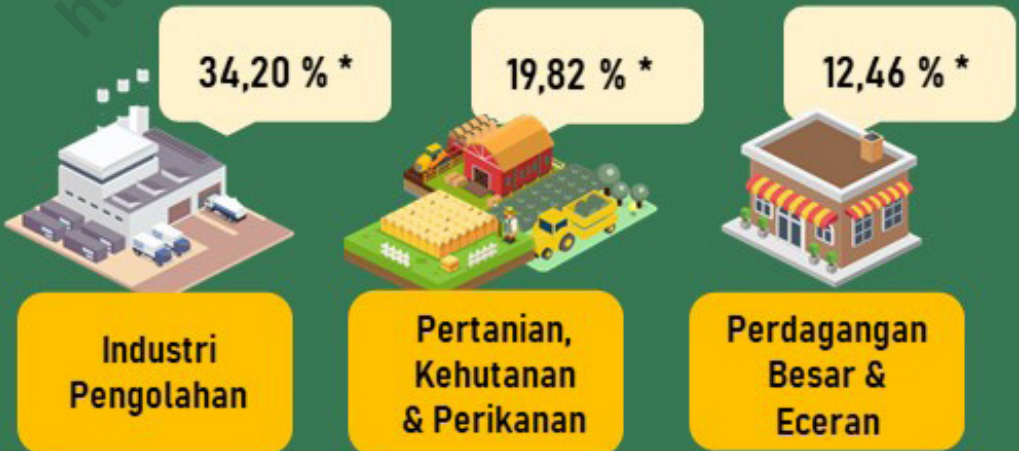
SISTEM NERACA REGIONAL SYSTEM OF REGIONAL ACCOUNTS

Pertumbuhan ekonomi
Kabupaten Batang 2022

5,97%



Lapangan Usaha Penopang Struktur Perekonomian :



* Angka sangat sementara

PENJELASAN TEKNIS

1. *Produk Domestik Regional Bruto (PDRB) menggambarkan kemampuan suatu wilayah untuk menciptakan nilai tambah pada suatu waktu tertentu. Untuk menyusun PDRB digunakan 2 pendekatan, yaitu lapangan usaha dan pengeluaran. Keduanya menyajikan komposisi data nilai tambah dirinci menurut sumber kegiatan ekonomi (lapangan usaha) dan menurut komponen penggunaannya. PDRB dari sisi lapangan usaha merupakan penjumlahan seluruh komponen nilai tambah bruto, yang mampu diciptakan oleh sektor-sektor ekonomi, atas berbagai aktivitas produksinya. Sedangkan dari sisi pengeluaran, menjelaskan tentang penggunaan dari nilai tambah tersebut.*
2. *PDRB menurut lapangan usaha mengalami perubahan klasifikasi dari 9 lapangan usaha menjadi 17 lapangan usaha. PDRB menurut lapangan usaha dirinci menurut total nilai tambah dari seluruh sektor ekonomi, yang mencakup lapangan usaha Pertanian, Kehutanan, dan Perikanan; Pertambangan dan Pengalihan; Industri Pengolahan; Pengadaan Listrik dan Gas; Pengadaan Air, Pengelolaan Sampah, Limbah dan Daur Ulang; Konstruksi; Perdagangan Besar dan Eceran, Reparasi Mobil dan Sepeda Motor;*

TECHNICAL NOTES

1. *The basic measure of the value added arising from economic activity is known as Gross Regional Domestic Product (GRDP) at the regional level (provinces/regencies/municipalities). To compile these statistics, two approaches have been used, i.e. "production approach" and "expenditure approach". The first approach is to measure value added produced by various kinds of economic activities, while the second approach is to measure final uses of the country's output. In other words, GRDP is the sum of total value added produced by all economic industries (activities) and the way of using it.*
2. *GRDP by industry classification changes from 9 sectors to 17 industries. GRDP by industry is classified by types of economic activities such as Agriculture, Forestry and Fishing; Mining and Quarrying; Manufacturing; Electricity and Gas; Water supply, Sewerage, Waste Management and Remediation Activities; Construction; Wholesale and Retail Trade; Repair of Motor Vehicles and Motorcycles; Transportation and Storage; Accommodation and Food Service Activities; Information and Communication; Financial and Insurance Activities; Real Estate Activities; Business Activities; Public Administration; Defence*

Transportasi dan Pergudangan; Penyediaan Akomodasi dan Makan Minum; Informasi dan Komunikasi; Jasa Keuangan dan Asuransi; Real Estat; Jasa Perusahaan; Administrasi Pemerintahan, Pertahanan dan Jaminan Sosial Wajib; Jasa Pendidikan; Jasa Kesehatan dan Kegiatan Sosial; dan Jasa lainnya.

3. *PDRB menurut pengeluaran mengalami perubahan klasifikasi yaitu pada pengeluaran konsumsi Lembaga Non Profit yang Melayani Rumah Tangga (LNPR) yang sebelumnya termasuk bagian dari pengeluaran konsumsi rumah tangga menjadi komponen terpisah. Hal ini membuat klasifikasi PDRB menurut pengeluaran dirinci menjadi 7 komponen, yaitu komponen pengeluaran konsumsi rumah tangga, pengeluaran konsumsi LNPR, pengeluaran konsumsi pemerintah, pembentukan modal tetap bruto, perubahan inventori, ekspor barang dan jasa, dan impor barang dan jasa.*

and Compulsory Social Security; Education; Human Health and Social Work Activities; and Other Services Activities.

3. *GRDP by expenditure classification changes namely the consumption expenditure Non-profit Institutions Serving Households (NPISH) previously included as part of household consumption expenditure is taken out into separate component. So that, GRDP by type of expenditures is classified into: household consumption expenditure, NPISH consumption expenditure, government consumption expenditure, gross fixed capital formation, changes in inventories, exports of goods and services, and imports of goods and services.*

ULASAN

PDRB Kabupaten Batang atas dasar harga berlaku (ADHB) pada tahun 2022 mencapai 25,48 triliun rupiah. PDRB ADHB ini merupakan gambaran struktur perekonomian, yang distribusi terbesarnya adalah lapangan usaha industri pengolahan, yaitu sebesar 34,20 persen, selanjutnya adalah lapangan usaha pertanian, kehutanan dan perikanan sebesar 19,82 persen, serta lapangan usaha Perdagangan besar-eceran, reparasi mobil dan motor sebesar 12,46 persen.

PDRB atas dasar harga konstan (ADHK) pada tahun 2022 nilainya mengalami peningkatan, dari 15,76 triliun rupiah pada tahun 2021 menjadi 16,70 triliun rupiah pada tahun 2022. Hal ini berarti menunjukkan bahwa selama tahun 2022 Kabupaten Batang mengalami peningkatan ekonomi, sebesar 0,94 triliun. Berdasarkan lapangan usaha, pertumbuhan tercepat dialami oleh lapangan usaha industri pengolahan, yaitu sebesar 32,60 persen.

DESCRIPTION

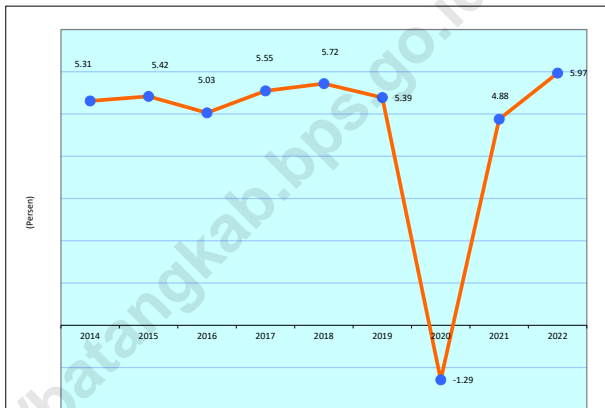
Batang Regency's GRDP at current prices in 2022 will reach 25.48 trillion rupiah. GRDP on the basis of current prices is an illustration of the structure of the economy, the largest distribution of which is the processing industry business field, which is 34.09 percent, followed by the Agriculture, forestry and fishery business field at 19.82 percent, as well as the wholesale-retail trade business field, car repair. and motorcycles by 12.46 percent.

GRDP at constant prices in 2022 its value has increased, from 15.76 trillion rupiah in 2021 to 16.70 trillion rupiah in 2022. This means that during 2022 Batang Regency will experience economic increased of 0.94 trillion. Based on the business field, the fastest growth was experienced by the manufacture business sector, which was 32.60 percent.

Gambar 12.1
Figures

Pertumbuhan Ekonomi Kabupaten Batang Atas Dasar Harga Konstan Menurut Lapangan Usaha (Persen), 2014-2022

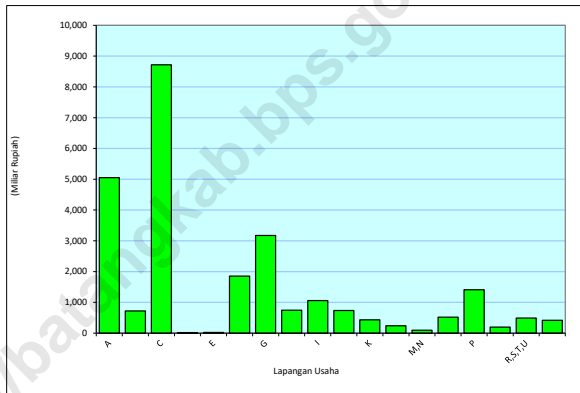
Economic Growth of Batang Regency at Constant Prices by Industry (Percent), 2014-2022



Sumber : BPS Kabupaten Batang
Source : BPS-Statistics of Batang Regency

Gambar
Figures 12.2

PDRB Kabupaten Batang Atas Dasar Harga Berlaku Menurut Lapangan Usaha (Miliar Rupiah), 2022
GRDP of Batang Regency at Current Market Prices by Industry (Billion Rupiah), 2022



Sumber : BPS Kabupaten Batang
Source : BPS-Statistics of Batang Regency

Tabel 12.1. **PDRB Kabupaten Batang Atas Dasar Harga Berlaku Menurut Lapangan Usaha (Miliar Rupiah), 2019-2022**
Table 12.1. **GRDP of Batang Regency at Current Market Prices by Industry (Billion Rupiah), 2019-2022**

Lapangan Usaha/Industry	2019	2020	2021 ^x	2022 ^{xx}
(1)	(2)	(3)	(4)	(5)
A Pertanian, Kehutanan, dan Perikanan/ <i>Agriculture, Forestry, and Fishing</i>	4 395,03	4 655,92	4 746,33	5 051,90
B Pertambangan dan Penggalian/ <i>Mining and Quarrying</i>	646,53	660,61	706,21	722,80
C Industri Pengolahan/ <i>Manufacturing</i>	7 436,24	7 368,50	7 883,06	8 717,24
D Pengadaan Listrik dan Gas/ <i>Electricity and Gas</i>	13,76	14,38	15,67	16,65
E Pengadaan Air; Pengelolaan Sampah, Limbah, dan Daur Ulang/ <i>Water Supply; Sewerage, Waste Management, and Remediation Activities</i>	22,42	23,21	23,74	24,78
F Konstruksi/ <i>Construction</i>	1 196,36	1 189,04	1 668,97	1 854,88
G Perdagangan Besar dan Eceran; Reparasi Mobil dan Sepeda Motor/ <i>Wholesale and Retail Trade; Repair of Motor Vehicles and Motorcycles</i>	2 848,98	2 746,14	2 946,56	3 175,42
H Transportasi dan Pergudangan/ <i>Transportation and Storage</i>	497,70	378,01	396,53	744,37
I Penyediaan Akomodasi dan Makan Minum/ <i>Accommodation and Food Service Activities</i>	830,86	784,10	845,05	1 058,52
J Informasi dan Komunikasi/ <i>Information and Communication</i>	579,62	679,71	710,77	734,16

Lanjutan Tabel/*Continued Table* 12.1

Lapangan Usaha/Industry		2019	2020	2021^x	2022^{xx}
(1)		(2)	(3)	(4)	(5)
K	Jasa Keuangan dan Asuransi/ <i>Financial and Insurance Activities</i>	367,42	369,56	394,44	431,43
L	Real Estat/ <i>Real Estate Activities</i>	224,54	222,33	227,88	242,40
M,N	Jasa Perusahaan/ <i>Business Activities</i>	88,52	84,31	87,60	97,50
O	Administrasi Pemerintahan, Pertahanan, dan Jaminan Sosial Wajib/ <i>Public Administration and Defence; Compulsory Social Security</i>	503,88	504,04	495,12	517,92
P	Jasa Pendidikan/ <i>Education</i>	1 345,41	1 353,88	1 371,48	1 408,73
Q	Jasa Kesehatan dan Kegiatan Sosial/ <i>Human Health and Social Work Activities</i>	160,51	179,31	186,52	196,70
R,S,T,U	Jasa Lainnya/ <i>Other Services Activities</i>	427,95	408,31	419,81	492,65
Produk Domestik Regional Bruto/<i>Gross Regional Domestic Product</i>		21.585,72	21 621,36	23 125,76	25 488,05

x) Angka sementara/Preliminary figures

xx) Angka sangat sementara/Very preliminary figures

Sumber : BPS Kabupaten Batang

Source : BPS-Statistics of Batang Regency

Tabel
Table 12.2

PDRB Kabupaten Batang Atas Dasar Harga Konstan 2010 Menurut Lapangan Usaha (Miliar Rupiah), 2019-2022
GRDP of Batang Regency at 2010 Constant Market Prices by Industry (Billion Rupiah), 2019-2022

Lapangan Usaha/Industry		2019	2020	2021 ^x	2022 ^{xx}
(1)	(2)	(3)	(4)	(5)	(5)
A	Pertanian, Kehutanan, dan Perikanan/ <i>Agriculture, Forestry, and Fishing</i>	2.861,36	2.977,67	2 963,79	3 016,33
B	Pertambangan dan Penggalian/ <i>Mining and Quarrying</i>	406,04	405,32	428,97	425,71
C	Industri Pengolahan/ <i>Manufacturing</i>	5.091,40	4.947,57	5 164,18	5 445,93
D	Pengadaan Listrik dan Gas/ <i>Electricity and Gas</i>	11,66	12,38	13,60	14,34
E	Pengadaan Air; Pengelolaan Sampah, Limbah, dan Daur Ulang/ <i>Water Supply; Sewerage, Waste Management, and Remediation Activities</i>	18,62	19,06	19,29	19,74
F	Konstruksi/ <i>Construction</i>	827,61	819,05	1 112,11	1 160,65
G	Perdagangan Besar dan Eceran; Reparasi Mobil dan Sepeda Motor/ <i>Wholesale and Retail Trade; Repair of Motor Vehicles and Motorcycles</i>	2.195,59	2.102,01	2 227,17	2 308,46
H	Transportasi dan Pergudangan/ <i>Transportation and Storage</i>	424,20	311,78	317,02	562,44
I	Penyediaan Akomodasi dan Makan Minum/ <i>Accommodation and Food Service Activities</i>	628,84	588,06	619,31	745,17
J	Informasi dan Komunikasi/ <i>Information and Communication</i>	614,64	719,91	752,58	775,32

Lanjutan Tabel/*Continued Table 12.2*

Lapangan Usaha/ <i>Industry</i>		2019	2020	2021 ^x	2022 ^{xx}
(1)		(2)	(3)	(4)	(5)
K	Jasa Keuangan dan Asuransi/ <i>Financial and Insurance Activities</i>	251,83	253,49	259,46	260,90
L	Real Estat/ <i>Real Estate Activities</i>	183,68	181,36	183,78	192,37
M,N	Jasa Perusahaan/ <i>Business Activities</i>	61,95	57,78	59,30	63,20
O	Administrasi Pemerintahan, Pertahanan, dan Jaminan Sosial Wajib/ <i>Public Administration and Defence; Compulsory Social Security</i>	343,70	339,56	337,04	343,08
P	Jasa Pendidikan/ <i>Education</i>	849,34	848,47	849,04	867,16
Q	Jasa Kesehatan dan Kegiatan Sosial/ <i>Human Health and Social Work Activities</i>	115,24	125,78	129,47	134,42
R,S,T,U	Jasa Lainnya/ <i>Other Services Activities</i>	341,09	321,83	328,15	369,76
Produk Domestik Regional Bruto/<i>Gross Regional Domestic Product</i>		15.226,79	15.031,08	15.764,27	16.704,99

x) Angka sementara/*Preliminary figures*

xx) Angka sangat sementara/*Very preliminary figures*

Sumber : BPS Kabupaten Batang

Source : BPS-Statistics of Batang Regency

Tabel
Table 12.3**Distribusi PDRB Kabupaten Batang Atas Dasar Harga Berlaku Menurut Lapangan Usaha (Persen), 2019-2022**
Distribution of GRDP of Batang Regency at Current Market Prices by Industry(Percent), 2019-2022

Lapangan Usaha/ <i>Industry</i>		2019	2020	2021 ^a	2022 ^{xx}
(1)		(2)	(3)	(4)	(5)
A	Pertanian, Kehutanan, dan Perikanan/ <i>Agriculture, Forestry, and Fishing</i>	20,36	21,53	20,52	19,82
B	Pertambangan dan Penggalian/ <i>Mining and Quarrying</i>	3,00	3,06	3,05	2,84
C	Industri Pengolahan/ <i>Manufacturing</i>	34,45	34,08	34,09	34,20
D	Pengadaan Listrik dan Gas/ <i>Electricity and Gas</i>	0,06	0,07	0,07	0,07
E	Pengadaan Air; Pengelolaan Sampah, Limbah, dan Daur Ulang/ <i>Water Supply; Sewerage, Waste Management, and Remediation Activities</i>	0,10	0,11	0,10	0,10
F	Konstruksi/ <i>Construction</i>	5,54	5,50	7,22	7,28
G	Perdagangan Besar dan Eceran; Reparasi Mobil dan Sepeda Motor/ <i>Wholesale and Retail Trade; Repair of Motor Vehicles and Motorcycles</i>	13,20	12,70	12,74	12,46
H	Transportasi dan Pergudangan/ <i>Transportation and Storage</i>	2,31	1,75	1,71	2,92
I	Penyediaan Akomodasi dan Makan Minum/ <i>Accommodation and Food Service Activities</i>	3,85	3,63	3,65	4,15
J	Informasi dan Komunikasi/ <i>Information and Communication</i>	2,69	3,14	3,07	2,88
K	Jasa Keuangan dan Asuransi/ <i>Financial and Insurance Activities</i>	1,70	1,71	1,71	1,69

Lanjutan Tabel/*Continued Table* 12.3

Lapangan Usaha/ <i>Industry</i>		2019	2020	2021 ^x	2022 ^{xx}
(1)		(2)	(3)	(4)	(5)
L	Real Estat/ <i>Real Estate Activities</i>	1,04	1,03	0,99	0,95
M,N	Jasa Perusahaan/ <i>Business Activities</i>	0,41	0,39	0,38	0,38
O	Administrasi Pemerintahan, Pertahanan, dan Jaminan Sosial Wajib/ <i>Public Administration and Defence; Compulsory Social Security</i>	2,33	2,33	2,14	2,03
P	Jasa Pendidikan/ <i>Education</i>	6,23	6,26	5,93	5,53
Q	Jasa Kesehatan dan Kegiatan Sosial/ <i>Human Health and Social Work Activities</i>	0,74	0,83	0,81	0,77
R,S,T,U	Jasa Lainnya/ <i>Other Services Activities</i>	1,98	1,89	1,82	1,93
Produk Domestik Regional Bruto/<i>Gross Regional Domestic Product</i>		100,00	100,00	100,00	100,00

x) Angka sementara/*Preliminary figures*

xx) Angka sangat sementara/*Very preliminary figures*

Sumber : BPS Kabupaten Batang

Source : BPS-Statistics of Batang Regency

Tabel
Table 12.4**Laju Pertumbuhan PDRB Kabupaten Batang Atas Dasar Harga Konstan 2010 Menurut Lapangan Usaha (Persen), 2019-2022****Economic Growth of GRDP of Batang Regency at 2010 Constant Market Prices by Industry (Percent), 2019-2022**

Lapangan Usaha/Industry		2019	2020	2021 ^x	2022 ^{xx}
(1)		(2)	(3)	(4)	(5)
A	Pertanian, Kehutanan, dan Perikanan/ <i>Agriculture, Forestry, and Fishing</i>	3,24	4,06	-0,47	1,77
B	Pertambangan dan Penggalian/ <i>Mining and Quarrying</i>	0,90	-0,18	5,83	-0,76
C	Industri Pengolahan/ <i>Manufacturing</i>	5,45	-2,82	4,38	5,46
D	Pengadaan Listrik dan Gas/ <i>Electricity and Gas</i>	5,61	6,13	9,89	5,42
E	Pengadaan Air; Pengelolaan Sampah, Limbah, dan Daur Ulang/ <i>Water Supply; Sewerage, Waste Management, and Remediation Activities</i>	3,57	2,38	1,22	2,33
F	Konstruksi/ <i>Construction</i>	1,09	-1,03	35,78	4,36
G	Perdagangan Besar dan Eceran; Reparasi Mobil dan Sepeda Motor/ <i>Wholesale and Retail Trade; Repair of Motor Vehicles and Motorcycles</i>	6,49	-4,26	5,95	3,65
H	Transportasi dan Pergudangan/ <i>Transportation and Storage</i>	8,39	-26,50	1,68	77,42
I	Penyediaan Akomodasi dan Makan Minum/ <i>Accommodation and Food Service Activities</i>	9,10	-6,48	5,31	20,32
J	Informasi dan Komunikasi/ <i>Information and Communication</i>	10,49	17,13	4,54	3,02
K	Jasa Keuangan dan Asuransi/ <i>Financial and Insurance Activities</i>	2,77	0,66	2,35	0,56
L	Real Estat/ <i>Real Estate Activities</i>	5,42	-1,26	1,33	4,67

Lanjutan Tabel/*Continued Table* 12.4

Lapangan Usaha/ <i>Industry</i>		2019	2020	2021 ^x	2022 ^{xx}
(1)		(2)	(3)	(4)	(5)
M,N	Jasa Perusahaan/ <i>Business Activities</i>	9,03	-6,74	2,65	6,56
O	Administrasi Pemerintahan, Pertahanan, dan Jaminan Sosial Wajib/ <i>Public Administration and Defence; Compulsory Social Security</i>	3,11	-1,20	-0,74	1,79
P	Jasa Pendidikan/ <i>Education</i>	7,82	-0,10	0,07	2,13
Q	Jasa Kesehatan dan Kegiatan Sosial/ <i>Human Health and Social Work Activities</i>	6,87	9,14	2,94	3,82
R,S,T,U	Jasa Lainnya/ <i>Other Services Activities</i>	10,80	-5,65	1,96	12,68
Produk Domestik Regional Bruto/<i>Gross Regional Domestic Product</i>		5,39	-1,29	4,88	5,97

x) Angka sementara/*Preliminary figures*

xx) Angka sangat sementara/*Very preliminary figures*

Sumber : BPS Kabupaten Batang

Source : BPS-Statistics of Batang Regency

Tabel
Table 12.5**PDRB Kabupaten Batang Atas Dasar Harga Berlaku Menurut Pengeluaran (Miliar Rupiah), 2019-2022**
GRDP of Batang Regency at Current Market Prices by Expenditure (Billion Rupiah), 2019-2022

Jenis Pengeluaran Type of Expenditure	2019	2020	2021^x	2022^{xx}
(1)	(2)	(3)	(4)	(5)
Pengeluaran Konsumsi Rumah Tangga <i>Household Consumption Expenditure</i>	15 465 99	15 568 04	16 173,93	17 860,51
Pengeluaran Konsumsi LNPRT <i>NPISH Consumption Expenditure</i>	366 51	352 64	364,82	410,82
Pengeluaran Konsumsi Pemerintah <i>Government Consumption Expenditure</i>	1 543 96	1 527 43	1 567,30	1 584,13
Pembentukan Modal Tetap Bruto <i>Gross Fixed Capital Formation</i>	8 625 32	6 116 32	6 372,77	6 810,51
Perubahan Inventori <i>Changes in Inventories</i>	-476 47	421 48	390,46	500,78
Net Ekspor Barang dan Jasa <i>Net Exports of Goods and Services</i>	-3 939 58	-2 364 55	-1 743,54	-1 678,70
Produk Domestik Regional Bruto Gross Regional Domestic Product	21 585 72	21 621 36	23 125,76	25 488,05

x) Angka sementara/Preliminary figures

xx) Angka sangat sementara/Very preliminary figures

Sumber : BPS Kabupaten Batang

Source : BPS-Statistics of Batang Regency

Tabel
Table 12.6**PDRB Kabupaten Batang Atas Dasar Harga Konstan 2010 Menurut Pengeluaran (Miliar Rupiah), 2019-2022**
GRDP of Batang Regency at 2010 Constant Market Prices by Expenditure (Billion Rupiah), 2019-2022

Jenis Pengeluaran <i>Type of Expenditure</i>	2019	2020	2021*	2022**
(1)	(2)	(3)	(4)	(5)
Pengeluaran Konsumsi Rumah Tangga <i>Household Consumption Expenditure</i>	11 196,75	11 068,62	11 260,94	11 916,68
Pengeluaran Konsumsi LNPRT <i>NPISH Consumption Expenditure</i>	229,89	217,57	218,71	229,48
Pengeluaran Konsumsi Pemerintah <i>Government Consumption Expenditure</i>	971,49	960,78	960,63	961,40
Pembentukan Modal Tetap Bruto <i>Gross Fixed Capital Formation</i>	5 357,25	3 839,55	4 009,73	4 150,42
Perubahan Inventori <i>Changes in Inventories</i>	-434,47	504,25	372,52	479,75
Net Ekspor Barang dan Jasa <i>Net Exports of Goods and Services</i>	-2 094,12	-1 559,69	-1 058,27	-1 032,74
Produk Domestik Regional Bruto <i>Gross Regional Domestic Product</i>	15 226,79	15 031,08	15 764,27	16 704,99

x) Angka sementara/Preliminary figures

xx) Angka sangat sementara/Very preliminary figures

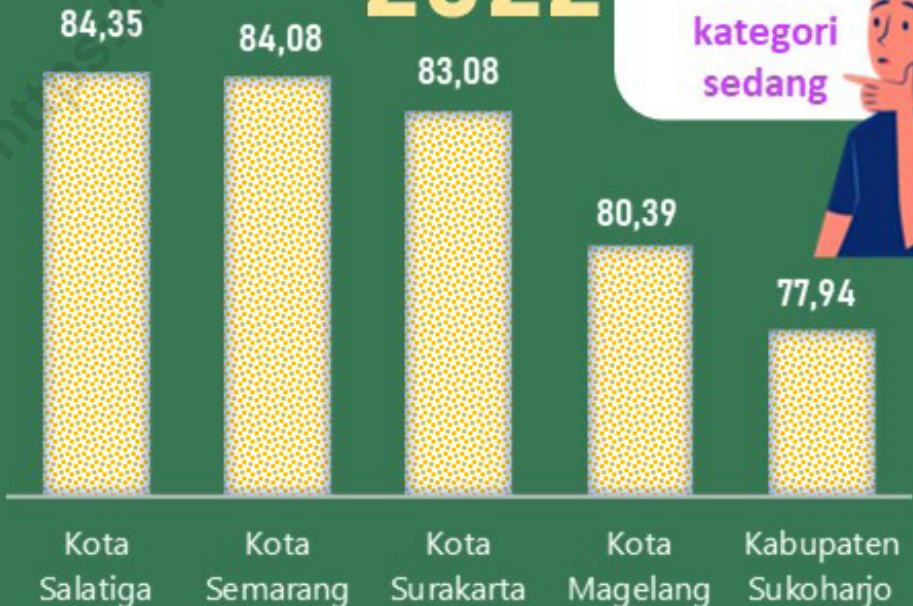
Sumber : BPS Kabupaten Batang

Source : BPS-Statistics of Batang Regency

**PERBANDINGAN ANTAR KABUPATEN/KOTA
REGENCY/MUNICIPAL COMPARISON**

5 Kabupaten dengan
Indeks Pembangunan Manusia
Tertinggi
di Jawa Tengah

2022



**NILAI IPM
KABUPATEN
BATANG**

69,45

termasuk
dalam
kategori
sedang



PENJELASAN TEKNIS

1. Laju pertumbuhan Produk domestik Bruto diperoleh dari perhitungan PDB atas dasar harga konstan. Diperoleh dengan cara mengurangi nilai PDB pada tahun ke-n terhadap nilai pada tahun ke n-1 (tahun sebelumnya), dibagi dengan nilai pada tahun ke n-1, dikalikan dengan 100 persen. Laju pertumbuhan menunjukkan perkembangan agregat pendapatan dari satu waktu tertentu terhadap waktu sebelumnya.
2. Penduduk Miskin adalah penduduk yang memiliki rata-rata pengeluaran perkapita perbulan dibawah garis kemiskinan.
3. Indeks Pembangunan Manusia (IPM) mengukur capaian pembangunan manusia berbasis sejumlah komponen dasar kualitas hidup. Sebagai ukuran kualitas hidup, IPM dibangun melalui pendekatan tiga dimensi dasar. Dimensi tersebut mencakup umur panjang dan sehat; pengetahuan, dan kehidupan yang layak. Ketiga dimensi tersebut memiliki pengertian sangat luas karena terkait banyak faktor. Untuk mengukur dimensi kesehatan digunakan angka harapan hidup waktu lahir. Selanjutnya untuk mengukur dimensi pengetahuan digunakan gabungan indikator rata-rata lama sekolah dan harapan lama

TECHNICAL NOTES

1. *Growth rate of Gross Domestic Product is derived from GDP at constant market prices. It is obtained by subtracting the value of GDP year n with the value of GDP year n-1, divided by the value of GDP year n-1 then multiplied by 100 percent. The growth rate of GDP explains the income growth during the given period.*
2. *A person whose expenditure per capita per month is below the poverty line is considered to be poor*
3. *The Human Development Index (HDI) measures the achievement of human development based on a number of basic components of quality of life. As a measure of quality of life, HDI is built through a basic three-dimensional approach. These dimensions include longevity and health; knowledge, and a decent life. These three dimensions have a very broad meaning because they are related to many factors. To measure the health dimension, life expectancy at birth is used. Furthermore, to measure the dimensions of knowledge used a combination of indicators of the average length of school and the expected length of school. As for measuring the dimensions of decent living, indicators of people's purchasing power are used for a number of basic food and non-food needs, which are seen from the average amount*

sekolah. Adapun untuk mengukur dimensi hidup layak digunakan indikator kemampuan daya beli masyarakat terhadap sejumlah kebutuhan pokok makanan dan bukan makanan, yang dilihat dari rata-rata besarnya pengeluaran per kapita sebagai pendekatan pendapatan yang mewakili capaian pembangunan untuk hidup layak.

4. Tingkat Partisipasi Angkatan Kerja (TPAK) adalah persentase penduduk usia 15 tahun keatas yang merupakan angkatan kerja.
5. TPT (Tingkat Pengangguran Terbuka) adalah persentase jumlah pengangguran terhadap jumlah angkatan kerja.

of per capita expenditure as an income approach that represents development achievements for a decent life.

4. *Labor Force Participation Rate (TPAK) is the percentage of the population aged 15 years and over who are in the workforce.*
5. *TPT (Open Unemployment Rate) is the percentage of the number of unemployed to the total workforce.*

Tabel 13.1
Table

**Jumlah Penduduk Menurut Kabupaten/Kota di Provinsi Jawa Tengah ,
2018-2022**
**Population by Regency/Municipality in Jawa Tengah Province, 2018–
2022**

Kabupaten/Kota	2018 1)	2019 1)	2020 2)	2021 3)	2022 3)
(1)	(2)	(3)	(4)	(5)	(6)
Kabupaten/Regency					
1. Cilacap	1 712 871	1 718 824	1 944 857	1 963 824	1 988 622
2. Banyumas	1 672 817	1 685 078	1 776 918	1 789 630	1 806 013
3. Purbalingga	921 639	929 403	998 561	1 007 794	1 019 840
4. Banjarnegara	914 523	918 715	1 017 767	1 026 866	1 038 718
5. Kebumen	1 190 280	1 192 013	1 350 438	1 361 913	1 376 825
6. Purworejo	713 761	714 816	769 880	773 588	778 257
7. Wonosobo	784 353	786 703	879 124	886 613	896 346
8. <i>Magelang</i>	1 274 881	1 284 627	1 299 859	1 305 512	1 312 573
9. Boyolali	976 026	980 086	1 062 713	1 070 247	1 079 952
10. Klaten	1 166 748	1 169 330	1 260 506	1 267 272	1 275 850
11. Sukoharjo	881 673	887 484	907 587	911 603	916 627
12. Wonogiri	953 250	954 646	1 043 177	1 049 292	1 057 087
13. Karanganyar	875 946	882 473	931 963	938 808	947 642
14. Sragen	884 448	886 196	976 951	983 641	992 243
15. Grobogan	1 366 498	1 371 423	1 453 526	1 460 873	1 470 150
16. Blora	858 795	860 957	884 333	886 147	888 224
17. Rembang	631 293	635 294	645 333	647 766	650 770
18. Pati	1 248 286	1 253 363	1 324 188	1 330 983	1 339 572
19. Kudus	858 153	867 154	849 184	852 443	856 472
20. Jepara	1 236 006	1 252 090	1 184 947	1 188 510	1 192 811
21. Demak	1 147 557	1 157 421	1 203 956	1 212 377	1 223 217
22. Semarang	1 036 929	1 049 002	1 053 094	1 059 844	1 068 492
23. Temanggung	762 776	768 405	790 174	794 403	799 764
24. Kendal	960 322	966 313	1 018 505	1 025 020	1 033 367
25. Batang	759 529	764 970	801 718	807 005	813 791
26. Pekalongan	888 491	893 290	968 821	976 504	986 455
27. Pemasang	1 294 639	1 296 559	1 471 489	1 484 209	1 500 754
28. Tegal	1 431 375	1 433 464	1 596 996	1 608 611	1 623 595
29. Brebes	1 795 513	1 800 142	1 978 759	1 992 685	2 010 617
Kota/Municipality					
1. Magelang	121 372	121 555	121 526	121 610	121 675
2. Surakarta	515 865	517 045	522 364	522 728	523 008
3. Salatiga	190 872	193 231	192 322	193 525	195 065
4. Semarang	1 779 757	1 806 319	1 653 524	1 656 564	1 659 975
5. Pekalongan	303 235	305 505	307 150	308 310	309 742
6. Tegal	248 008	248 635	273 825	275 781	278 299
Jawa Tengah	34 358 487	34 552 531	36 516 035	36 742 501	37 032 410

Keterangan :

1) Proyeksi Penduduk Hasil SUPAS 2015/Population Projection Result of SUPAS 2015

2) Sensus Penduduk 2020 / 2020 Population Census

3) Proyeksi Penduduk Interim 2020-2023/ Interim Population Projection 2010-2023 (Kondisi Juni 2022)

Tabel 13.2
Table

Laju Pertumbuhan Produk Domestik Regional Bruto Atas Dasar Harga Konstan 2010 Menurut Kabupaten/Kota di Provinsi Jawa Tengah (persen), 2018-2022
Rate of Growth of Gross Regional Domestic Product at Constant 2010 Prices by Regency/Municipality in Jawa Tengah Province (percent), 2018-2022

Kabupaten/Kota	2018	2019	2020	2021*	2022**
(1)	(2)	(3)	(4)	(5)	(6)
Kabupaten/Regency					
1. Cilacap	2,99	2,27	-10,28	2,15	5,13
2. Banyumas	6,45	6,32	-1,65	4,00	5,86
3. Purbalingga	5,42	5,64	-1,18	3,19	5,41
4. Banjarnegara	5,67	5,6	-1,32	3,26	5,29
5. Kebumen	5,53	5,52	-1,45	3,71	5,79
6. Purworejo	5,33	5,44	-1,61	3,31	5,36
7. Wonosobo	5,06	5,57	-1,64	3,68	5,02
8. Magelang	5,28	5,3	-1,67	3,48	5,46
9. Boyolali	5,72	5,96	-1,2	4,63	6,33
10. Klaten	5,47	5,48	-1,17	3,82	5,9
11. Sukoharjo	5,79	5,92	-1,7	3,82	5,61
12. Wonogiri	5,41	5,14	-1,41	3,35	5,63
13. Karanganyar	5,98	5,76	-1,87	3,57	5,87
14. Sragen	5,75	5,9	-1,81	3,75	5,76
15. Grobogan	5,83	5,37	-1,57	3,78	5,98
16. Blora	4,38	4,05	-4,56	3,68	2,68
17. Rembang	5,89	5,2	-1,49	3,85	5,55
18. Pati	5,71	5,81	-1,16	3,38	5,56
19. Kudus	3,24	3,09	-3,11	-1,54	2,23
20. Jepara	5,85	6,02	-1,92	4,63	5,95
21. Demak	5,4	5,36	-0,23	2,62	5,25
22. Semarang	5,67	5,39	-2,67	3,63	5,31
23. Temanggung	5,13	5,05	-2,13	3,34	5,2
24. Kendal	5,77	5,71	-1,51	3,89	5,69
25. Batang	5,72	5,39	-1,29	4,88	5,97
26. Pekalongan	5,76	5,35	-1,89	3,54	5,11
27. Pemasang	5,69	5,8	-0,61	4,28	5,08
28. Tegal	5,51	5,56	-1,48	3,71	5,14
29. Brebes	5,26	5,76	-0,47	2,57	5,61
Kota/Municipality					
1. Magelang	5,46	5,41	-2,45	3,2	5,77
2. Surakarta	5,75	5,78	-1,76	4,01	6,25
3. Salatiga	5,84	5,9	-1,68	3,35	5,53
4. Semarang	6,48	6,81	-1,85	5,16	5,73
5. Pekalongan	5,69	5,5	-1,87	3,59	5,76
6. Tegal	5,87	5,77	-2,29	3,12	5,16

Catatan/Notes:

* Angka Sementara/ Preliminary Figures

** Angka Sangat Sementara/ Very Preliminary Figures

Sumber/Source: BPS Provinsi Jawa Tengah / BPS-Statistics of Jawa Tengah Province

Tabel 13.3
Table

Jumlah Penduduk Miskin Menurut Kabupaten/Kota di Provinsi Jawa Tengah (ribu), 2018-2022
Number of Poor Population by Regency/Municipality in Jawa Tengah Province (thousand), 2018–2022

Kabupaten/Kota	2018	2019	2020	2021	2022
(1)	(2)	(3)	(4)	(5)	(6)
Kabupaten/Regency					
1. Cilacap	193,2	185,2	198,6	201,71	190,96
2. Banyumas	226,2	211,7	225,8	232,91	220,47
3. Purbalingga	144,2	140,1	149,5	153,08	145,33
4. Banjarnegara	141,7	136,1	144,9	150,19	141,25
5. Kebumen	208,7	201,3	211,1	212,92	196,16
6. Purworejo	83,6	82,2	84,8	88,80	82,64
7. Wonosobo	138,3	131,4	137,6	139,67	128,11
8. <i>Magelang</i>	143,4	137,5	146,3	154,91	145,33
9. Boyolali	98,2	93,8	100,6	104,82	97,18
10. Klaten	151,7	144,1	151,8	158,23	144,87
11. Sukoharjo	65,4	63,6	68,9	73,84	68,72
12. Wonogiri	102,8	98,3	104,4	110,46	105,19
13. Karanganyar	87,8	84,5	91,7	95,41	88,56
14. Sragen	116,4	113,8	119,4	122,91	115,14
15. Grobogan	168,7	161,9	172,3	175,72	163,20
16. Blora	102,5	97,9	103,7	107,05	99,83
17. Rembang	97,4	95,3	100,1	101,40	94,56
18. Pati	123,9	119,0	127,4	128,74	118,04
19. Kudus	60,0	58,0	64,2	67,06	66,06
20. Jepara	86,5	83,5	91,1	95,22	89,08
21. Demak	144,1	137,6	146,9	151,74	143,01
22. Semarang	75,7	73,9	79,9	83,61	78,60
23. Temanggung	75,4	72,6	77,3	79,09	73,04
24. Kendal	94,7	91,2	97,5	100,00	93,03
25. Batang	66,1	64,1	70,6	74,91	69,94
26. Pekalongan	89,5	87,0	91,9	95,26	87,53
27. Pemalang	208,3	200,7	209,0	215,08	195,84
28. Tegal	114,1	109,9	117,5	123,52	113,62
29. Brebes	309,2	293,2	308,8	314,95	290,66
Kota/Municipality					
1. Magelang	9,6	9,1	9,3	9,44	8,65
2. Surakarta	47,0	45,2	47,0	48,78	45,94
3. Salatiga	9,2	9,2	9,7	10,14	9,45
4. Semarang	73,7	72,0	79,6	84,45	79,87
5. Pekalongan	20,5	20,2	22,2	23,49	21,81
6. Tegal	19,4	18,6	19,5	20,27	19,78
Jawa Tengah	3 897,2	3 743,2	3 980,9	4 109,75	3 831,44

Sumber/Source: BPS-Survei Sosial Ekonomi Nasional/BPS-National Socio Economic Survey

Tabel 13.4
Table

Indeks Pembangunan Manusia Menurut Kabupaten/Kota di Provinsi Jawa Tengah, 2018-2022
Human Development Index by Regency/Municipality in Jawa Tengah Province, 2018-2022

Kabupaten/Kota	2018	2019	2020	2021	2022
(1)	(2)	(3)	(4)	(5)	(6)
Kabupaten/Regency					
1. Cilacap	69,56	69,98	69,95	70,42	70,99
2. Banyumas	71,30	71,96	71,98	72,44	73,17
3. Purbalingga	68,41	68,99	68,97	69,15	69,54
4. Banjarnegara	66,54	67,34	67,45	67,86	68,61
5. Kebumen	68,80	69,60	69,81	70,05	70,79
6. Purworejo	71,87	72,50	72,68	72,98	73,60
7. Wonosobo	67,81	68,27	68,22	68,43	68,89
8. <i>Magelang</i>	69,11	69,87	69,87	70,12	70,85
9. Boyolali	73,22	73,80	74,25	74,40	74,97
10. Klaten	74,79	75,29	75,56	76,12	76,95
11. Sukoharjo	76,07	76,84	76,98	77,13	77,94
12. Wonogiri	69,37	69,98	70,25	70,49	71,04
13. Karanganyar	75,54	75,89	75,86	75,99	76,58
14. Sragen	72,96	73,43	73,95	74,08	74,65
15. Grobogan	69,32	69,86	69,87	70,41	70,97
16. Blora	67,95	68,65	68,84	69,37	69,95
17. Rembang	69,46	70,15	70,02	70,43	71,00
18. Pati	70,71	71,35	71,77	72,28	73,14
19. Kudus	74,58	74,94	75,00	75,16	75,89
20. Jepara	71,38	71,88	71,99	72,36	73,15
21. Demak	71,26	71,87	72,22	72,57	73,36
22. Semarang	73,61	74,14	74,10	74,24	74,67
23. Temanggung	68,83	69,56	69,57	69,88	70,77
24. Kendal	71,28	71,97	72,29	72,50	73,19
25. Batang	67,86	68,42	68,65	68,92	69,45
26. Pekalongan	68,97	69,71	69,63	70,11	70,81
27. Pemalang	65,67	66,32	66,32	66,56	67,19
28. Tegal	67,33	68,24	68,39	68,79	69,53
29. Brebes	65,68	66,12	66,11	66,32	67,03
Kota/Municipality					
1. Magelang	78,31	78,80	78,99	79,43	80,39
2. Surakarta	81,46	81,86	82,21	82,62	83,08
3. Salatiga	82,41	83,12	83,14	83,60	84,35
4. Semarang	82,72	83,19	83,05	83,55	84,08
5. Pekalongan	74,24	74,77	74,98	75,40	75,90
6. Tegal	74,44	74,93	75,07	75,52	76,15
Jawa Tengah	71,12	71,73	71,87	72,16	72,79

Sumber/Source: BPS, Seri Publikasi Indeks Pembangunan Manusia/BPS Statistics Indonesia, Series of Publication of Human Development Index

Tabel 13.5
Table

Persentase Penduduk Miskin Menurut Kabupaten/Kota di Provinsi Jawa Tengah, 2018-2022
Percentage of Poor People by Regency/Municipality in Jawa Tengah Province, 2018-2022

Kabupaten/Kota	2018	2019	2020	2021	2022
(1)	(2)	(3)	(4)	(5)	(6)
Kabupaten/Regency					
1. Cilacap	11,25	10,73	11,46	11,67	11,02
2. Banyumas	13,50	12,53	13,26	13,66	12,84
3. Purbalingga	15,62	15,03	15,90	16,24	15,30
4. Banjarnegara	15,46	14,76	15,64	16,23	15,20
5. Kebumen	17,47	16,82	17,59	17,83	16,41
6. Purworejo	11,67	11,45	11,78	12,40	11,53
7. Wonosobo	17,58	16,63	17,36	17,67	16,17
8. <i>Magelang</i>	11,23	10,67	11,27	11,91	11,09
9. Boyolali	10,04	9,53	10,18	10,62	9,82
10. Klaten	12,96	12,28	12,89	13,49	12,33
11. Sukoharjo	7,41	7,14	7,68	8,23	7,61
12. Wonogiri	10,75	10,25	10,86	11,55	10,99
13. Karanganyar	10,01	9,55	10,28	10,68	9,85
14. Sragen	13,12	12,79	13,38	13,83	12,94
15. Grobogan	12,31	11,77	12,46	12,74	11,80
16. Blora	11,90	11,32	11,96	12,39	11,53
17. Rembang	15,41	14,95	15,60	15,80	14,65
18. Pati	9,90	9,46	10,08	10,21	9,33
19. Kudus	6,98	6,68	7,31	7,60	7,41
20. Jepara	7,00	6,66	7,17	7,44	6,88
21. Demak	12,54	11,86	12,54	12,92	12,09
22. Semarang	7,29	7,04	7,51	7,82	7,27
23. Temanggung	9,87	9,42	9,96	10,17	9,33
24. Kendal	9,84	9,41	9,99	10,24	9,48
25. Batang	8,69	8,35	9,13	9,68	8,98
26. Pekalongan	10,06	9,71	10,19	10,57	9,67
27. Pemasang	16,04	15,41	16,02	16,56	15,06
28. Tegal	7,94	7,64	8,14	8,60	7,90
29. Brebes	17,17	16,22	17,03	17,43	16,05
Kota/Municipality					
1. Magelang	7,87	7,46	7,58	7,75	7,10
2. Surakarta	9,08	8,70	9,03	9,40	8,84
3. Salatiga	4,84	4,76	4,94	5,14	4,73
4. Semarang	4,14	3,98	4,34	4,56	4,25
5. Pekalongan	6,75	6,60	7,17	7,59	7,00
6. Tegal	7,81	7,47	7,80	8,12	7,91
Jawa Tengah	11,32	10,80	11,41	11,79	10,93

Sumber/Source: Survei Sosial Ekonomi Nasional/National Socio Economic Survey

Tabel 13.6
Table

Tingkat Pengangguran Terbuka (TPT) dan Tingkat Partisipasi Angkatan Kerja (TPAK) Menurut Kabupaten/Kota di Provinsi Jawa Tengah, 2021-2022
TPT and TPAK by Regency/Municipality in Jawa Tengah Province, 2011-2022

Kabupaten/Kota	TPT2021	TPT 2022	TPAK 2021	TPAK 2022
(1)	(2)	(3)	(4)	(5)
Kabupaten/Regency				
1. Cilacap	9,97	9,62	62,91	65,65
2. Banyumas	6,05	6,05	65,07	64,75
3. Purbalingga	6,05	5,23	69,52	73,47
4. Banjarnegara	5,86	6,38	69,76	72,17
5. Kebumen	6,03	5,92	67,76	71,57
6. Purworejo	3,59	4,45	73,29	72,38
7. Wonosobo	5,26	5,01	70,77	74,55
8. Magelang	5,03	4,97	75,78	79,57
9. Boyolali	5,09	4,92	75,79	75,51
10. Klaten	5,48	4,31	66,89	68,66
11. Sukoharjo	3,32	2,47	68,78	67,38
12. Wonogiri	2,43	1,95	73,09	74,87
13. Karanganyar	5,89	5,70	73,15	70,70
14. Sragen	4,76	4,69	71,74	69,40
15. Grobogan	4,38	4,40	72,88	72,05
16. Blora	3,81	3,70	70,54	75,08
17. Rembang	3,67	1,76	70,67	73,98
18. Pati	4,60	4,45	68,99	71,52
19. Kudus	3,77	3,21	74,77	70,99
20. Jepara	4,23	4,10	69,55	69,74
21. Demak	5,28	6,11	66,23	66,97
22. Semarang	5,02	4,81	74,10	75,42
23. Temanggung	2,62	2,54	74,01	76,14
24. Kendal	7,55	7,34	69,93	73,44
25. Batang	6,59	6,64	71,40	74,90
26. Pekalongan	4,28	3,23	71,46	70,40
27. Peralang	6,71	6,63	65,90	69,91
28. Tegal	9,97	9,64	66,24	65,54
29. Brebes	9,78	9,48	63,97	66,01
Kota/ Municipality				
1. Magelang	8,73	6,71	67,07	67,56
2. Surakarta	7,85	5,83	66,89	68,15
3. Salatiga	7,26	5,58	70,36	71,00
4. Semarang	9,54	7,60	69,41	70,96
5. Pekalongan	6,89	4,98	75,77	70,35
6. Tegal	8,25	6,68	68,25	68,60
Jawa Tengah	5,95	5,57	69,58	70,84

Sumber/Source: BPS, Seri Publikasi Indeks Pembangunan Manusia/BPS Statistics Indonesia, Series of Publication of Human Development Index

Tabel 13.7
Table

Jumlah Penduduk Berumur 15 Tahun Keatas Menurut Kabupaten/Kota dan Jenis Kegiatan Selama Seminggu yang Lalu, 2022
Number of Population Aged 15 Years and Over by Regency/Municipality and Type of Activity During Previous Week 2022

Kabupaten/Kota	Bekerja	Pengangguran Terbuka	Jumlah	BukanAngkatanKerja
(1)	(2)	(3)	(4)	(5)
Kabupaten/Regency				
1. Cilacap	788 513	83 941	872 454	456 410
2. Banyumas	817 989	52 713	870 702	474 019
3. Purbalingga	510 319	28 188	538 507	194 496
4. Banjarnegara	487 714	33 248	520 962	200 916
5. Kebumen	619 368	38 969	658 337	261 523
6. Purworejo	393 775	18 354	412 129	157 254
7. Wonosobo	431 010	22 714	453 724	154 933
8. <i>Magelang</i>	781 195	40 895	822 090	211 027
9. Boyolali	562 948	29 106	592 054	192 058
10. Klaten	623 119	28 058	651 177	297 279
11. Sukoharjo	475 594	12 068	487 662	236 114
12. Wonogiri	578 089	11 492	589 581	197 907
13. Karanganyar	476 875	28 810	505 685	209 526
14. Sragen	470 456	23 163	493 619	217 670
15. Grobogan	744 832	34 305	779 137	302 286
16. Blora	500 373	19 243	519 616	172 451
17. Rembang	375 614	6 723	382 337	134 497
18. Pati	692 477	32 270	724 747	288 585
19. Kudus	485 048	16 072	501 120	204 793
20. Jepara	671 473	28 683	700 156	303 790
21. Demak	571 566	37 188	608 754	300 203
22. Semarang	619 227	31 270	650 497	212 027
23. Temanggung	460 765	12 024	472 789	148 198
24. Kendal	524 396	41 540	565 936	204 706
25. Batang	426 004	30 301	456 305	152 951
26. Pekalongan	467 510	15 588	483 098	203 169
27. Pemalang	642 038	45 587	687 625	295 983
28. Tegal	643 030	68 576	711 606	374 145
29. Brebes	826 023	86 501	912 524	469 787
Kota/ Municipality				
1. <i>Magelang</i>	62 347	4 487	66 834	32 087
2. Surakarta	271 928	16 849	288 777	134 990
3. Salatiga	108 396	6 409	114 805	46 897
4. Semarang	994 091	81 736	1 075 827	440 370
5. Pekalongan	161 470	8 470	169 940	71 632
6. Tegal	124 887	8 934	133 821	61 246
Jawa Tengah	18 390 459	1 084 475	19 474 934	8 015 925

Keterangan: Penghitungan dengan menggunakan penimbang hasil Iproyeksi SUPAS2015
Sumber: SAKERNAS, BPS

DATA

MENCERDASKAN BANGSA

Enlighten The Nations



**BADAN PUSAT STATISTIK
KABUPATEN BATANG**
Statistics of Batang Regency
Jalan Pemuda No 90 Batang 51215
Telp/Fax (0285 391004
Homepage: <https://batangkab.bps.go.id>
Email: bps3325@bps.go.id

