

No. Katalog : 1102001.3324

AT DATANG DI KOTA

# KABUPATEN KENDAL DALAM ANGKA

*KENDAL REGENCY IN FIGURE*

**2023**



**BADAN PUSAT STATISTIK  
KABUPATEN KENDAL**  
BPS-Statistics of Kendal Regency



AT DATANG DI KOTA

# KABUPATEN KENDAL DALAM ANGKA

*KENDAL REGENCY IN FIGURE*

**2023**

**KABUPATEN KENDAL DALAM ANGKA**  
***Kendal Regency in Figures***  
**2023**

ISSN: 0215-434-X

No. Publikasi/*Publication Number*: 33240.2304

Katalog /*Catalog*: 1102001.3324

Ukuran Buku/*Book Size*: 14,8 cm x 21 cm

Jumlah Halaman/*Number of Pages* : lx + 586 hal/*pages*

Naskah/*Manuscript*:

BPS KABUPATEN KENDAL

*BPS-Statistics of Kendal Regency*

Penyunting/*Editor*:

BPS KABUPATEN KENDAL

*BPS-Statistics of Kendal Regency*

Gambar Kover/*Cover Design*:

Seksi Integrasi Pengolahan dan Diseminasi Statistik

*Section of Integration Processing and Statistics Dissemination*

Ilustrasi Kover/*Cover Illustration*:

seputarsemarang.com, freepic.com, flaticon.com

Diterbitkan oleh/*Published by*:

©BPS KABUPATEN KENDAL/*BPS-Statistics of Kendal Regency*

Dicetak oleh/*Printed by*:

BPS KABUPATEN KENDAL

*BPS-Statistics of Kendal Regency*

Dilarang mengumumkan, mendistribusikan, mengomunikasikan, dan/atau menggandakan sebagian atau seluruh isi buku ini untuk tujuan komersil tanpa izin tertulis dari Badan Pusat Statistik.

*Prohibited to announce, distribute, communicate, and/or copy part or all of this book for commercial purpose without permission from BPS-Statistics Indonesia.*

## **TIM PENYUSUN/TEAM MEMBERS**

### **Pengarah/Director**

Dra. Ummi Hastuti, M.Si

### **Penanggung Jawab/Persons in Charge**

Dra. Ummi Hastuti, M.Si

### **Penyunting/Editors**

Madyastuti Herni Perwitosari, SST  
Siska Oktaviana Dwi Anggraeni, SST, M.Stat  
Rina Lusiana Handayanti, S,AP, M.Si

### **Pengolah Data dan Penulis Naskah/Data Processing and Authors**

Ernie Irawati Maysarah, SST  
Erya Indi Primatasari, SST  
Rany Fitriasari Kusumaningtyas, A.Md  
Andrianto Budi Raharjo, SST  
Muktasim Billah, SST, M.Stat  
Zuliya Ismawati, A.Md

### **Penata Letak/Layout Designers**

Arman Syarif, S.M  
Suliatun, S.M  
Achmad Zaenuri, A.Md  
Meyrina Tri Astuti, S.I.Kom



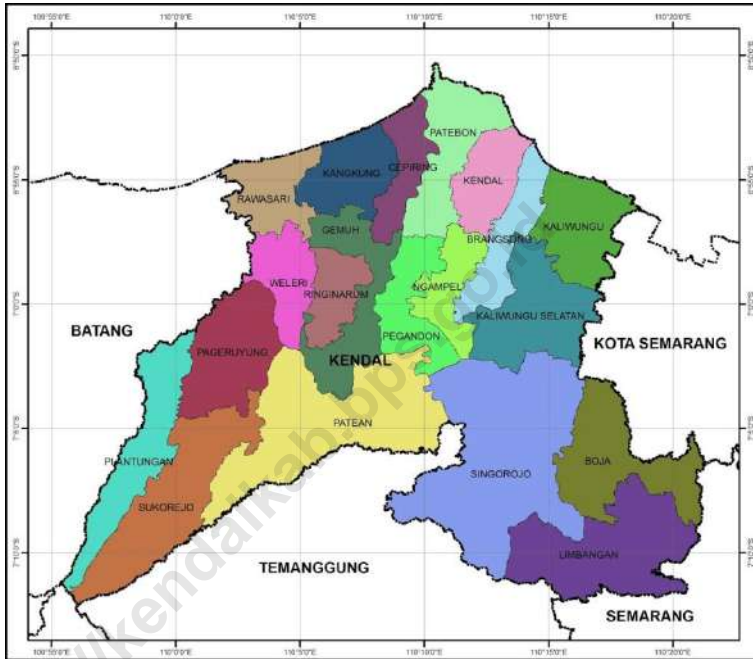
## **KONTRIBUTOR DATA/DATA CONTRIBUTOR**

1. Kementerian Agama/*Ministry of Religious Affair*
2. Kementerian Pendidikan dan Kebudayaan/*The Ministry of Education and Culture*
3. Stasiun Klimatologi Klas I Semarang/*Class I Semarang Climatology Station*
4. Badan Pusat Statistik/*BPS-Statistics Indonesia*
5. BPJS Ketenagakerjaan/*Social Security BPJS Kendal Branch*
6. BPJS Kesehatan/*Health Social Security Agency*
7. Dinas Pemberdayaan Masyarakat Desa/*Rural Community Empowerment Office*
8. Dinas Pertanian dan Pangan/*Food and Agricultural Department*
9. Dinas Pekerjaan Umum dan Penataan Ruang/*Department of Public Works and Spatial Planning*
10. Dinas Perhubungan/*Transportation Office*
11. Dinas Kependudukan dan Catatan Sipil/*Population and Civil Registration Agency*
12. Badan Kepegawaian, Pendidikan dan Pelatihan/*Human Resources, Education, and Training Agency*
13. Badan Pendapatan Daerah/*Regional Revenue Agency*
14. Badan Pengelolaan Keuangan dan Aset Daerah/*Financial and Asset Management Agency*
15. Dinas Perdagangan, Koperasi, dan UKM/*Department of Trade, Cooperatives, Small and Medium Enterprises*
16. Dinas Perindustrian dan Tenaga Kerja/*Department of Industry and Manpower*
17. Dinas Kepemudaan, Olahraga dan Pariwisata/*Youth, Sports, and Tourism Service*
18. Perum Perhutani KPH Kendal/*Forestry Corporation of Kendal*
19. Dinas Kesehatan/*Health Office*
20. Dinas Pendidikan dan Kebudayaan/*Department of Education*
21. RSUD dr. H. Soewondo Kendal/*Kendal General Hospital dr. H. Soewondo*
22. Kepolisian Resort Kendal/*Police Office of Kendal*
23. Kejaksaan Negeri/*District Court*

24. Dinas Sosial/*Social Office*
25. Pengadilan Agama Kelas IA/*Religion Court in Kendal*
26. Tim Penggerak PKK/*Family Welfare Education Office*
27. Dinas Lingkungan Hidup/*Department For The Environment*
28. Kantor Agraria Tata Ruang/Badan Pertanahan Nasional ( ATR/BPN )/  
*Spatial Agrarian Office/National Land Agency (ATR/BPN)*
29. Dinas Pengendalian Penduduk Keluarga Berencana Pemberdayaan  
Perempuan dan Perlindungan Anak/*Department of Population  
Control, Family Planning, Women's Empowerment, and Child Protection*
30. Dinas Kelautan dan Perikanan/*Maritime and Fishery Service Office*
31. PDAM Tirta Panguripan Kabupaten Kendal/*PDAM Tirta Panguripan,  
Kendal Regency*
32. PT. Pos Indonesia (Persero) Kantor Kendal/*PT. Pos Indonesia (Persero),  
Kendal Branch*
33. Bank Jateng Cabang Kendal/*Bank Jateng, Kendal Branch*
34. PD BPR Kendali Artha/*PD. BPR Kendali Artha*
35. Bank Rakyat Indonesia Cabang Kendal/*Bank Rakyat Indonesia Branch Kendal*
36. PT Pegadaian (Persero) Cabang Kendal/*PT. Pegadaian (Persero), Kendal  
Branch Office*
37. Palang Merah Indonesia (PMI)/*Indonesian Red Cross*
38. Dinas Penanaman Modal dan Pelayanan Terpadu Satu Pintu/*Local  
Office of Investment and One Door Integrated Service*
39. PT. Kereta Api Daerah Operasi IV/*PT. Kereta Api (Persero) Operation Area IV*
40. Sekretariat DPRD/*Regional Parliament Secretariat*
41. Pengadilan Negeri Kendal/*Public Prececutor of Kendal*
42. Dinas Komunikasi dan Informatika/*Communication and Information  
Office of Kendal Regency*
43. Dinas Perumahan Rakyat dan Kawasan Permukiman/*Public Housing  
and Settlement Areas*
44. Otoritas Jasa Keuangan/*Financial Fervices Authority*
45. Inspektorat Kabupaten Kendal/*Inspectorate of Kendal Regency*
46. Cabang Dinas Pendidikan Wilayah XIII/*Department of Education Region XIII*



**PETA WILAYAH KABUPATEN KENDAL**  
**MAP OF KENDAL REGENCY**





**KEPALA BPS KABUPATEN KENDAL  
CHIEF STATISTICIAN OF KENDAL REGENCY**



**Dra. UMMI HASTUTI, M.Si**





## KATA PENGANTAR

Kabupaten Kendal Dalam Angka 2023 merupakan publikasi tahunan yang diterbitkan oleh BPS Kabupaten Kendal. Disadari bahwa publikasi ini belum sepenuhnya memenuhi harapan pihak pemakai data khususnya para perencana, namun diharapkan dapat membantu melengkapi penyusunan rencana pembangunan di Kabupaten Kendal.

Publikasi ini dapat terwujud berkat kerja sama dan bantuan dari berbagai pihak baik instansi pemerintah maupun swasta. Kepada semua pihak yang telah memberikan bantuan disampaikan penghargaan dan terima kasih yang sebesar-besarnya.

Walaupun publikasi ini telah disiapkan sebaik-baiknya, namun disadari masih ada kekurangan dan kesalahan yang terjadi. Untuk perbaikan publikasi ini, tanggapan dan saran yang bersifat konstruktif dari para pemakai sangat diharapkan.

Kendal, Februari 2023  
Kepala Badan Pusat Statistik  
Kabupaten Kendal

**Dra. Umami Hastuti, M.Si**



## **PREFACE**

*Kendal Kendal Regency in Figures 2023 is an annual publication written by BPS-Statistics of Kendal Region. Honestly, this publication has not perfect yet and has not filled the user's hope, especially for the planners yet, but hopefully it can help to equip compilation of development planning in this regency.*

*This comprehensive publication has been made possible with the assistance and contribution from several governmental institutions and private organizations. To all parties who have been involved in the preparation of this publication, I would like to express my sincerest appreciation and gratitude.*

*Comments and constructive suggestions for the improvement of this publication are always welcome.*

*Kendal, Februari 2023  
Chief Statistician of  
Kendal Regency*

***Dra. Ummi Hastuti, M.Si***

## DAFTAR ISI / CONTENTS

	Halaman <i>Page</i>
Kata Pengantar/ <i>Preface</i> .....	xi
Daftar Isi/ <i>Contents</i> .....	xiii
Daftar Tabel/ <i>List of Tables</i> .....	xv
Daftar Gambar/ <i>List of Figures</i> .....	li
Penjelasan Umum/ <i>Explanatory Notes</i> .....	lv
Daftar Singkatan/ <i>List of Abbreviations</i> .....	lvii
Statistik Kunci/ <i>Key Statistics</i> .....	lix
1. Geografi dan Iklim/ <i>Geography and Climate</i> .....	1
2. Pemerintahan/ <i>Government</i> .....	19
3. Penduduk dan Ketenagakerjaan/ <i>Population and Employment</i> .....	57
4. Sosial dan Kesejahteraan Rakyat/ <i>Social and Welfare</i> .....	97
5. Pertanian, Kehutanan, Peternakan, dan Perikanan/ <i>Agriculture, Forestry, Livestock, and Fishery</i> .....	275
6. Industri, Pertambangan, dan Energi/ <i>Industry, Mining, and Energy</i> .....	391
7. Pariwisata/ <i>Tourism</i> .....	409
8. Transportasi dan Komunikasi/ <i>Transportation and Communication</i> .....	425
9. Perbankan, Koperasi, dan Harga-harga/ <i>Banking, Cooperative, dan Prices</i> .....	445
10. Pengeluaran Penduduk/ <i>Population Expenditure</i> .....	527
11. Perdagangan/ <i>Trade</i> .....	537
12. Sistem Neraca Regional/ <i>System of Regional Accounts</i> .....	545
13. Perbandingan Antar Kabupaten/Kota/ <i>Regency/Municipal Comparison</i> .....	565





## DAFTAR TABEL/LIST OF TABLES

		Halaman Page
<b>1.</b>	<b>GEOGRAFI DAN IKLIM/GEOGRAPHY AND CLIMATE .....</b>	<b>1</b>
<b>1.1</b>	<b>KEADAAN GEOGRAFI</b>	
	<b>GEOGRAPHY CONDITION .....</b>	<b>7</b>
1.1.1	Luas Daerah Menurut Kecamatan di Kabupaten Kendal, 2022 <i>Total Area by Subdistrict in Kendal Regency, 2022 .....</i>	7
1.1.2	Tinggi Wilayah dan Jarak ke Ibukota Kabupaten Menurut Kecamatan di Kabupaten Kendal, 2021 <i>Altitude and Distance to the Capital of Regency by Subdistrict in Kendal Regency, 2021 .....</i>	8
1.1.3	Luas Penggunaan Tanah di Kabupaten Kendal, 2022 <i>Land Area in Kendal Regency, 2022 .....</i>	9
1.1.4	Luas Tanah Sawah Menurut Jenis Pengairan di Kabupaten Kendal, 2022 <i>Wet Land Area by Kind of Irrigation in Kendal Regency, 2022 .....</i>	10
1.1.5	Luas Tanah Kering Menurut Jenisnya di Kabupaten Kendal, 2022 <i>Dry Land Area in Kendal Regency, 2022 .....</i>	11
<b>1.2</b>	<b>IKLIM</b>	
	<b>CLIMATE .....</b>	<b>13</b>
1.2.1	Pengamatan Unsur Iklim Menurut Bulan di Stasiun Klimatologi Semarang, 2022 <i>Observation of Climate Elements By Months at Semarang Climatology Station, 2022 .....</i>	13
1.2.2	Banyaknya Hari Hujan di 5 (lima) Tempat Pencatatan di Kabupaten Kendal, 2020-2022 <i>Number of Rainday at 5 (Five) Stations in Kendal Regency, 2020-2022.</i>	15
1.2.3	Banyaknya Curah Hujan di 5 (lima) Tempat Pencatatan di Kabupaten Kendal, 2020-2022 <i>Number of Rainfall at 5 (Five) Stations in Kendal Regency, 2020-2022..</i>	17
<b>2.</b>	<b>PEMERINTAHAN/GOVERNMENT .....</b>	<b>19</b>
<b>2.1</b>	<b>WILAYAH ADMINISTRATIF</b>	
	<b>ADMINISTRATIVE AREA .....</b>	<b>26</b>

2.1.1	Jumlah Desa <sup>1</sup> /Kelurahan Menurut Kecamatan di Kabupaten Kendal, 2018–2022 <i>Number of Villages<sup>1</sup>/Kelurahan by Subdistrict in Kendal Regency, 2018–2022 .....</i>	26
<b>2.2</b>	<b>DEWAN PERWAKILAN RAKYAT DAERAH</b> <b>THE REGIONAL HOUSE OF REPRESENTATIVE.....</b>	<b>27</b>
2.2.1	Jumlah Anggota Dewan Perwakilan Rakyat Daerah Menurut Partai Politik dan Jenis Kelamin di Kabupaten Kendal, 2022 <i>Number of Members of The Regional House of Representatives by Political Parties and Sex in Kendal Regency, 2022.....</i>	27
2.2.2	Banyak Keputusan DPRD Kabupaten Kendal, 2022 <i>Number of Regional Parliament Decision in Kendal Regency, 2022.....</i>	28
2.2.3	Banyaknya Sidang-Sidang DPRD Kabupaten Kendal, 2022 <i>Number of Regional Parliament Convention in Kendal Regency, 2022</i>	29
<b>2.3</b>	<b>SUMBER DAYA MANUSIA</b> <b>HUMAN RESOURCES .....</b>	<b>31</b>
2.3.1	Jumlah Pegawai Negeri Sipil Menurut Jabatan dan Jenis Kelamin di Kabupaten Kendal, Desember 2021 dan Desember 2022 <i>Number of Civil Servants by Occupation and Sex in Kendal Regency, Desember 2021 dan Desember 2022.....</i>	31
2.3.2	Jumlah Pegawai Negeri Sipil Menurut Tingkat Pendidikan dan Jenis Kelamin di Kabupaten Kendal, Desember 2021 dan Desember 2022 <i>Number of Civil Servants by Educational Level and Sex in Kendal Regency, December 2021 and December 2022 .....</i>	33
2.3.3	Jumlah Pegawai Negeri Sipil Menurut Tingkat Kepangkatan dan Jenis Kelamin di Kabupaten Kendal, Desember 2021 dan Desember 2022 <i>Number of Civil Servants by Hierarchy and Sex in Kendal Regency, December 2021 and December 2022.....</i>	35
2.3.4	Jumlah Pegawai Negeri Sipil Menurut Dinas/Instansi Pemerintah dan Jabatan di Kabupaten Kendal, 2022 <i>Number of Civil Servants by Institution/Office and Grade in Kendal Regency, 2022 .....</i>	37

2.3.5	Jumlah Pegawai Negeri Sipil Menurut Jabatan Fungsional Khusus dan Jenis Kelamin di Kabupaten Kendal, 2022 <i>Number of Civil Servants by Fuctional Position and Sex in Kendal Regency, 2022 .....</i>	43
2.3.6	Jumlah Pegawai Negeri Sipil Menurut Diklat Struktural di Kabupaten Kendal, 2021 dan 2022 <i>Number of Civil Servants by Structural Training in Kendal Regency, 2021 and 2022 .....</i>	45
2.3.7	Jumlah Pegawai Negeri Sipil Menurut Usia di Kabupaten Kendal, 2021 dan 2022 <i>Number of Civil Servants by Age in Kendal Regency, 2021 and 2022 .....</i>	46
<b>2.4</b>	<b>KEUANGAN PEMERINTAH</b> <b>GOVERNMENT FINANCE .....</b>	<b>47</b>
2.4.1	Realisasi Pendapatan Pemerintah Kabupaten Kendal Menurut Jenis Pendapatan (ribu rupiah), 2019-2022 <i>Actual Kendal Regency Government Revenues by Kind of Revenues (thousand rupiahs), 2019-2022 .....</i>	47
2.4.2	Realisasi Belanja Pemerintah Kabupaten Kendal Menurut Jenis Belanja (ribu rupiah), 2019-2022 <i>Actual Kendal Regency Government Expenditures by Kind of Expenditures (thousand rupiahs), 2019-2022 .....</i>	49
2.4.3	Pemasukan Pajak Bumi Bangunan Pedesaan Perkotaan (PBB-P2) di Kabupaten Kendal, 2022 <i>Realization of Land and Building Tax of Rural and Urban Areas in Kendal Regency, 2022 .....</i>	51
2.4.4	Jumlah Wajib Pajak Menurut Jenis Pajak Daerah di Kabupaten Kendal, 2022 <i>Number of Taxpayers by Type of Local Taxes in Kendal Regency, 2022 .....</i>	52
2.4.5	Realisasi Investasi di Kabupaten Kendal (rupiah), 2022 <i>Investment Realization in Kendal Regency (rupiahs), 2022 .....</i>	53
<b>2.5</b>	<b>PEMERIKSAAN KINERJA PEMERINTAH</b> <b>GOVERNMENT PERFORMANCE AUDIT .....</b>	<b>54</b>
2.5.1	Jumlah Temuan, Rekomendasi, dan Tindak Lanjut Hasil Pemeriksaan Inspektorat, 2020-2022	

	Halaman Page
<i>Number of The Findings, The Resulting Rocomendation, and Follow Up from the Audit Process by Inspectorate, 2020-2022 .....</i>	54
2.5.2 Data Kinerja Inspektorat, 2020-2022 <i>Inspectorate Performance Data, 2020-2022.....</i>	55
<b>3. PENDUDUK DAN KETENAGAKERJAAN/POPULATION AND EMPLOYMENT .....</b>	<b>57</b>
<b>3.1 PENDUDUK</b>	
<b>POPULATION.....</b>	<b>64</b>
3.1.1 Penduduk, Laju Pertumbuhan Penduduk per Tahun, Distribusi Persentase Penduduk, Kepadatan Penduduk, Rasio Jenis Kelamin Penduduk Menurut Kecamatan di Kabupaten Kendal, 2022 <i>Population, Annual Population Growth Rate, Percentage Distribution of Population, Population Density, and Population Sex Ratio by Subdistrict in Kendal Regency, 2022.....</i>	64
3.1.2 Jumlah Penduduk Menurut Kelompok Umur dan Jenis Kelamin di Kabupaten Kendal, 2022 <i>Population by Age Group and Sex in Kendal Regency, 2022.....</i>	67
3.1.3 Jumlah Penduduk Menurut Jenis Kelamin di Kabupaten Kendal, 2022 <i>Population by Sex in Kendal Regency, 2022.....</i>	68
3.1.4 Kepemilikan Dokumen Administrasi Kependudukan, 2022 <i>Ownership of Population Administration Documents, 2022.....</i>	69
3.1.5 Penduduk Menurut Kelompok Umur per Kecamatan di Kabupaten Kendal, 2022 <i>Population by Subdistrict in Kendal Regency, 2022 .....</i>	70
<b>3.2 KETENAGAKERJAAN</b>	
<b>EMPLOYMENT .....</b>	<b>71</b>
3.2.1 Penduduk Berumur 15 Tahun Keatas Menurut Jenis Kegiatan Selama Seminggu yang Lalu dan Jenis Kelamin di Kabupaten Kendal, 2022 <i>Population Aged 15 Years and Over by Type of Activity During The Previous Week and Sex in Kendal Regency, 2022 .....</i>	71
3.2.2 Penduduk Berumur 15 Tahun Ke Atas Menurut Pendidikan Tertinggi yang Ditamatkan dan Jenis Kegiatan Selama Seminggu yang Lalu di Kabupaten Kendal, 2022	

	<i>Population Aged 15 Years and Over by Educational Attainment and Type Activity During The Previous Week in Kendal Regency, 2022.....</i>	72
3.2.3	Penduduk Berumur 15 Tahun Ke Atas yang Bekerja Selama Seminggu yang Lalu Menurut Status Pekerjaan Utama dan Jenis Kelamin di Kabupaten Kendal, 2022 <i>Population Aged 15 Years and Over Who Worked During the Previous Week by Main Employment Status and Sex in Kendal Regency, 2022.....</i>	74
3.2.4	Penduduk Berumur 15 Tahun Ke Atas Menurut Kelompok Umur dan Jenis Kegiatan Selama Seminggu yang Lalu di Kabupaten Kendal, 2022 <i>Population Aged 15 Years and Over by Age Group and Type Activity During The Previous Week in Kendal Regency, 2022 .....</i>	75
3.2.5	Penduduk Berumur 15 Tahun Ke Atas yang Bekerja Selama Seminggu yang Lalu Menurut Status Pekerjaan Utama dan Lapangan Pekerjaan Utama di Kabupaten Kendal, 2022 <i>Population Aged 15 Years and Over Who Worked During the Previous Week by Main Employment Status and Main Industry in Kendal Regency, 2022.....</i>	77
3.2.6	Penduduk Berumur 15 Tahun Ke Atas yang Bekerja Selama Seminggu yang Lalu Menurut Jam Kerja dan Lapangan Pekerjaan Utama di Kabupaten Kendal, 2022 <i>Population Aged 15 Years and Over Who Worked During the Previous Week by Working Hourd and Main Industry in Kendal Regency, 2022....</i>	81
3.2.7	Penduduk Berumur 15 Tahun Ke Atas yang Bekerja Selama Seminggu yang Lalu Menurut Lapangan Pekerjaan Utama dan Pendidikan Tertinggi yang Ditamatkan di Kabupaten Kendal, 2022. <i>Population Aged 15 Years and Over Who Worked During the Previous Week by Main Industry and Educational Attainment in Kendal Regency, 2022.....</i>	84
3.2.8	Penduduk Berumur 15 Tahun Ke Atas yang Bekerja Selama Seminggu Yang Lalu Menurut Kelompok Umur dan Jumlah Jam Kerja di Kabupaten Kendal, 2022 <i>Population Aged 15 Years and Over Who Worked During the Previous Week by Age Group and Total Working Hours in Kendal Regency, 2022</i>	86
3.2.9	Penduduk Berumur 15 Tahun Ke Atas yang Bekerja Selama Seminggu yang Lalu Menurut Status Pekerjaan Utama dan Pendidikan Tertinggi yang Ditamatkan di Kabupaten Kendal, 2022.	

	<i>Population Aged 15 Years and Over Who Worked During the Previous Week by Main Employment Status and Educational Attainment in Kendal Regency, 2022 .....</i>	87
3.2.10	Banyaknya Pencari Kerja Pada Kantor Dinas Tenaga Kerja Menurut Kelompok Umur dan Jenis Kelamin di Kabupaten Kendal, 2022 <i>Number of Work Searcher at Manpower Office by Age Group and Sex in Kendal Regency, 2022 .....</i>	88
3.2.11	Banyaknya Pencari Kerja Pada Kantor Dinas Tenaga Kerja Menurut Jenis Kelamin dan Tingkat Pendidikan di Kabupaten Kendal, 2022 <i>Number of Work Searcher at Manpower Office by Sex and Level of Education in Kendal Regency, 2022 .....</i>	91
3.2.12	Kepesertaan Aktif BPJS Ketenagakerjaan Cabang Kendal, 2021-2022 <i>Active Membership of Social Security BPJS Kendal Branch, 2021-2022 ..</i>	93
3.2.13	Penerimaan Iuran BPJS Ketenagakerjaan Cabang Kendal, 2021-2022 <i>Contribution Receipt of Social Security BPJS Kendal Branch, 2021-2022.....</i>	94
3.2.14	Pembayaran Manfaat BPJS Ketenagakerjaan Cabang Kendal, 2021-2022 <i>Benefit Payment of Social Security BPJS Kendal Branch, 2021-2022.....</i>	95
<b>4.</b>	<b>SOSIAL DAN KESEJAHTERAAN RAKYAT/SOCIAL AND WELFARE .....</b>	<b>97</b>
<b>4.1</b>	<b>PENDIDIKAN</b>	
	<b>EDUCATION .....</b>	<b>104</b>
4.1.1	Jumlah Sekolah, Guru, dan Murid Taman Kanak-Kanak (TK) di Bawah Kementerian Pendidikan dan Kebudayaan Menurut Kecamatan di Kabupaten Kendal, 2021/2022 dan 2022/2023 <i>Number of Schools, Teachers, and Pupils in Kindergarten Under The Ministry of Education and Culture by Subdistrict in Kendal Regency, 2021/2022 dan 2022/2023.....</i>	104
4.1.2	Jumlah Sekolah, Guru, dan Murid Raudatul Athfal (RA) di Bawah Kementerian Agama Menurut Kecamatan di Kabupaten Kendal, 2021/2022 dan 2022/2023 <i>Number of Schools, Teachers, and Pupils in Raudatul Athfal (RA) Under The Ministry of Religious Affairs by Subdistrict in Kendal Regency, 2021/2022 dan 2022/2023 .....</i>	107

4.1.3	Jumlah Sekolah, Guru, dan Murid Sekolah Dasar (SD) di Bawah Kementerian Pendidikan dan Kebudayaan Menurut Kecamatan di Kabupaten Kendal, 2021/2022 dan 2022/2023 <i>Number of Schools, Teachers, and Pupils in Primary Schools Under The Ministry of Education and Culture by Subdistrict in Kendal Regency, 2021/2022 dan 2022/2023</i> .....	108
4.1.4	Jumlah Sekolah, Guru, dan Murid Madrasah Ibtidaiyah (MI) di Bawah Kementerian Agama Menurut Kecamatan Menurut Kecamatan di Kabupaten Kendal, 2021/2022 dan 2022/2023 <i>Number of Schools, Teachers, and Pupils in Madrasah Ibtidaiyah (MI) Under The Ministry of Religious Affairs by Subdistrict in Kendal Regency, 2021/2022 dan 2022/2023</i> .....	111
4.1.5	Jumlah Sekolah, Guru, dan Murid Sekolah Menengah Pertama (SMP) di Bawah Kementerian Pendidikan dan Kebudayaan Menurut Kecamatan di Kabupaten Kendal, 2021/2022 dan 2022/2023 <i>Number of Schools, Teachers, and Pupils in Junior High Schools Under The Ministry of Education and Culture by Subdistrict in Kendal Regency, 2021/2022 dan 2022/2023</i> .....	114
4.1.6	Jumlah Sekolah, Guru, dan Murid Madrasah Tsanawiyah (MTs) di Bawah Kementerian Agama Menurut Kecamatan di Kabupaten Kendal, 2021/2022 dan 2022/2023 <i>Number of Schools, Teachers, and Pupils in Madrasah Tsanawiyah (MTs) Under The Ministry of Religious Affairs by Subdistrict in Kendal Regency, 2021/2022 dan 2022/2023</i> .....	117
4.1.7	Jumlah Sekolah, Guru, dan Murid Sekolah Menengah Atas (SMA) di Bawah Kementerian Pendidikan dan Kebudayaan Menurut Kecamatan di Kabupaten Kendal, 2021/2022 dan 2022/2023 <i>Number of Schools, Teachers, and Pupils in Senior High Schools Under The Ministry of Education and Culture by Subdistrict in Kendal Regency, 2021/2022 dan 2022/2023</i> .....	120
4.1.8	Jumlah Sekolah, Guru, dan Murid Sekolah Menengah Kejuruan (SMK) di Bawah Kementerian Pendidikan dan Kebudayaan Menurut Kecamatan di Kabupaten Kendal, 2021/2022 dan 2022/2023	

	<i>Number of Schools, Teachers, and Pupils in Vocational High Schools Under The Ministry of Education and Culture by Subdistrict in Kendal Regency, 2021/2022 dan 2022/2023</i> .....	123
4.1.9	Jumlah Sekolah, Guru, dan Murid Madrasah Aliyah (MA) di Bawah Kementerian Agama Menurut Kecamatan di Kabupaten Kendal, 2021/2022 dan 2022/2023 <i>Number of Schools, Teachers, and Pupils in Madrasah Aliyah (MA) Under the Ministry of Religious Affairs by Subdistrict in Kendal Regency, 2021/2022 dan 2022/2023</i> .....	126
4.1.10	Jumlah Desa <sup>1</sup> /Kelurahan yang Memiliki Fasilitas Sekolah Menurut Kecamatan dan Tingkat Pendidikan di Kabupaten Kendal, 2019–2021 <i>Number of Villages<sup>1</sup> Having Educational Facilities by Subdistrict and Educational Level in Kendal Regency, 2019– 2021</i> .....	129
4.1.11	Angka Partisipasi Murni (APM) dan Angka Partisipasi Kasar (APK) Menurut Jenjang Pendidikan di Kabupaten Kendal, 2021 dan 2022 <i>Net Participation Rates and Gross Participation Rates by Educational Level in Kendal Regency, 2021 and 2022</i> .....	134
4.1.12	Persentase Penduduk Berumur 15 Tahun ke Atas yang Melek Huruf Menurut Kelompok Umur di Kabupaten Kendal, 2021 dan 2022 <i>Percentage of Literate People Aged 15 Years and Over by Age Group in Kendal Regency, 2021 and 2022</i> .....	135
4.1.13	Angka Partisipasi Sekolah (APS) Menurut Kelompok Umur dan Jenis Kelamin di Kabupaten Kendal, 2022 <i>School Participation Rates by Age Group and Sex in Kendal Regency, 2022</i> .....	136
4.1.14	Jumlah Sekolah, Guru, dan Murid Sekolah Luar Biasa (SLB) Menurut Kecamatan di Kabupaten Kendal, 2022/2023 <i>Number of Schools, Teachers and Pupils of Special Schools by Subdistrict in Kendal Regency, 2022/2023</i> .....	137
4.1.15	Persentase Penduduk menurut Jenis Kelamin dan Kemampuan Membaca dan Menulis di Kabupaten Kendal, 2022 <i>Percentage of Population by Sex and Reading and Writing Ability in Kendal Regency, 2022</i> .....	138
4.1.16	Persentase Penduduk 5 Tahun ke Atas Menurut Jenis Kelamin dan Status Pendidikan di Kabupaten Kendal, 2022	



	<i>Percentage of Population 5 Years and Over by Sex and Educational Status in Kendal Regency, 2022</i> .....	139
4.1.17	Persentase Penduduk 7 - 24 Tahun ke Atas Menurut Jenis Kelamin dan Status Pendidikan di Kabupaten Kendal, 2022 <i>Percentage of Population 7 - 24 Years and Over by Sex and Educational Status in Kendal Regency, 2022</i> .....	140
4.1.18	Persentase Penduduk Berumur 15 Tahun ke Atas menurut Jenis Kelamin dan Ijazah/STTB Tertinggi yang Dimiliki di Kabupaten Kendal, 2022 <i>Percentage of Population Aged 15 Years and Over by Sex and Highest Certificate / STTB Held in Kendal Regency, 2022</i> .....	141
<b>4.2</b>	<b>KESEHATAN</b>	
	<b>HEALTH</b> .....	<b>142</b>
4.2.1	Jumlah Desa <sup>1</sup> /Kelurahan Yang Memiliki Sarana Kesehatan Menurut Kecamatan di Kabupaten Kendal, 2019–2021 <i>Number of Villages<sup>1</sup> Having Health Facilities by Subdistrict in Kendal Regency, 2019–2021</i> .....	142
4.2.2	Jumlah Tenaga Kesehatan Menurut Kecamatan di Kabupaten Kendal, 2022 <i>Number of Health Human Resources by Subdistrict in Kendal Regency, 2022</i> .....	148
4.2.3	Jumlah Rumah Sakit Umum, Rumah Sakit Khusus, Puskesmas, Klinik/Balai Kesehatan, dan Posyandu Menurut Kecamatan di Kabupaten Kendal, 2021 dan 2022 <i>Number of General Hospital, Specialized Hospital, Public Health Center, Medical Clinic, and Integrated Health Post by Subdistrict in Kendal Regency, 2021 and 2022</i> .....	150
4.2.4	Jumlah Tenaga Medis Menurut Unit Kerja di Kabupaten Kendal, 2022 <i>Number of Medical Personnel by Working Unit in Kendal Regency, 2022</i> .....	153
4.2.5	Jumlah Tenaga Keperawatan, Kebidanan, dan Kefarmasian Menurut Unit Kerja di Kabupaten Kendal, 2022 <i>Number of Nursing, Midwifery, and Pharmaceutical Personnel by Working Unit in Kendal Regency, 2022</i> .....	155
4.2.6	Jumlah Tenaga Kesehatan Lainnya Menurut Unit Kerja di Kabupaten Kendal, 2022	

	Halaman Page
	157
4.2.7	163
4.2.8	165
4.2.9	167
4.2.10	168
4.2.11	169
4.2.12	170
4.2.13	171
4.2.14	172
4.2.15	

	<i>Number of BPJS Participants in Wage Recipient Category in Government Institutions by District, 2022 .....</i>	173
4.2.16	Jumlah Peserta BPJS Kategori Pekerja Penerima Upah Pada Lembaga Non Pemerintahan di Kabupaten Kendal, 2022 <i>Number of BPJS Participants in Wage Recipient Category in Non-Government Institutions in Kendal Regency, 2022 .....</i>	175
4.2.17	Jumlah Peserta BPJS Kategori Pekerja Mandiri dan Bukan Pekerja di Kabupaten Kendal, 2022 <i>Number of BPJS Participants in in the Independent Worker and Non-Worker Categories in Kendal Regency, 2022.....</i>	176
4.2.18	Persentase Penduduk yang Mempunyai Keluhan Kesehatan Selama Sebulan Terakhir di Kabupaten Kendal, 2019-2022 <i>Percentage of People Who Had Health Complaint During a Month Prior to The Survey in Kendal Regency, 2019 - 2022.....</i>	177
4.2.19	Persentase Penduduk yang Sakit tetapi Tidak Berobat Jalan Menurut Alasan Utama Tidak Berobat Jalan di Kabupaten Kendal, 2020-2022 <i>Percentage of Population Who Are Sick But Do Not Seek Outpatient Treatment According to The Main Reason for Not Getting Medical Treatment in Kendal Regency, 2020-2022 .....</i>	178
4.2.20	Persentase Penduduk yang Memiliki Jaminan Kesehatan Menurut Jenis Jaminan Kesehatan di Kabupaten Kendal, 2020-2022 <i>Percentage of Population who have Health Insurance by Type of Health Insurance in Kendal Regency, 2020-2022 .....</i>	179
4.2.21	Persentase Penduduk yang Rawat Inap Dalam Satu Tahun Terakhir Menurut Sarana Kesehatan di Kabupaten Kendal, 2020-2022 <i>Percentage of Population Who Hospitalized in the Last Year According to Health Facilities in Kendal Regency, 2020-2022 .....</i>	180
4.2.22	Persentase Penduduk 5 Tahun ke Atas Menurut Kebiasaan Merokok di Kabupaten Kendal, 2020-2022 <i>Percentage of Population 5 Years and Over According to Smoking Habit in Kendal Regency, 2020-2022 .....</i>	181
4.2.23	Persentase Penduduk Berumur 0-59 Bulan (Balita) yang Pernah Mendapat Imunisasi Menurut Jenis Imunisasi di Kabupaten Kendal, 2020-2022	

	<i>Percentage of Population Aged 0-59 Months (Toddler) Ever Received Immunizations by Kind of Immunization in Kendal Regency, 2020-2022.....</i>	182
4.2.24	Persentase Penduduk Berumur 0-23 Bulan (Baduta) yang Pernah Diberi ASI Menurut Lama Pemberian ASI di Kabupaten Kendal, 2020-2022 <i>Percentage of Population Aged 0-23 Months (Baduta) Ever Given Breast Milk According to Duration of Breastfeeding in Kendal Regency, 2020-2022.....</i>	183
4.2.25	Jumlah Akseptor KB Aktif di Kabupaten Kendal, 2022 <i>Number of Active Family Planning Acceptor in Kendal Regency, 2022 ..</i>	184
4.2.26	Jumlah Akseptor KB Baru di Kabupaten Kendal, 2022 <i>Number of New Family Planning Acceptor in Kendal Regency, 2022 .....</i>	185
4.2.27	Jumlah Pengendali Program Lapangan KB, Penyuluh Lapangan KB, dan Petugas KB di Kabupaten Kendal, 2022 <i>Number of Family Planning Field Program Controllers Instructor, Field Extension, and Officer in Kendal Regency, 2022.....</i>	186
4.2.28	Jumlah Klinik Yang Melayani Keluarga Berencana di Kabupaten Kendal, 2018-2022 <i>Number of Clinics That Serve Family Planning in Kendal Regency, 2018-2022 .....</i>	187
4.2.29	Persentase Penduduk Perempuan Berumur 15-49 Tahun yang Pernah Hamil menurut Umur Saat Hamil Pertama Kali di Kabupaten Kendal, 2020-2022 <i>Percentage of Female Population Aged 15-49 Years Who Had Pregnant by Age During Their First Pregnancy in Kendal Regency, 2020-2022.....</i>	188
4.2.30	Persentase Penduduk Perempuan Berumur 15-49 Tahun Yang Pernah Melahirkan Dalam 2 Tahun Terakhir Menurut Tempat Melahirkan Anak Lahir Hidup yang Terakhir di Kabupaten Kendal, 2020-2022 <i>Percentage of Female Population Aged 15-49 Years Who Had Given Birth in The Last 2 Years According to Place of The Last Life Giving Birth in Kendal Regency, 2020-2022.....</i>	189
4.2.31	Persentase Penduduk Perempuan Berumur 15-49 Tahun Yang Pernah Melahirkan Dalam 2 Tahun Terakhir Menurut Penolong Kelahiran Terakhir di Kabupaten Kendal, 2020-2022	

	<i>Percentage of Female Population Aged 15-49 Years Who Had Given Birth in The Last 2 Years According to The Latest Birth Attendants in Kendal Regency, 2020-2022 .....</i>	190
4.2.32	Persentase Penduduk Perempuan Berumur 15-49 Tahun Pernah Kawin Yang Tidak Menggunakan Alat KB atau Cara Tradisional Menurut Alasan Utama di Kabupaten Kendal, 2020-2022 <i>Percentage of Female Population Aged 15-49 Years Ever Married Who Did Not Use Family Planning Tools or Traditional Methods According to The Main Reason in Kendal Regency, 2020-2022.....</i>	191
4.2.33	Persentase Penduduk Perempuan Berumur 15-49 Tahun Pernah Kawin Menurut Alat KB atau Cara Tradisional yang Sedang Digunakan di Kabupaten Kendal, 2020-2022 <i>Percentage of Female Population Aged 15-49 Years Ever Married According to Family Planning Tools or Traditional Methods Being Used in Kendal Regency, 2020-2022 .....</i>	192
4.2.34	Persentase Penduduk Perempuan Berumur 15-49 Tahun Yang Menggunakan Alat KB Modern Menurut Tempat Memperoleh Alat KB Modern Yang Terakhir di Kabupaten Kendal, 2020-2022 <i>Percentage of Female Population Aged 15-49 Years Using Modern Family Planning Tools Scording to Where They Obtained The Latest Modern Family Planning Equipment in Kendal Regency, 2020-2022.....</i>	193
<b>4.3</b>	<b>AGAMA</b>	
	<b>RELIGION .....</b>	<b>194</b>
4.3.1	Jumlah Penduduk Menurut Kecamatan dan Agama yang Dianut di Kabupaten Kendal, 2022 <i>Population by Subdistrict and Religion in Kendal Regency, 2022.....</i>	194
4.3.2	Jumlah Tempat Peribadatan Menurut Kecamatan di Kabupaten Kendal, 2021 <i>Number of Places of Worship by Subdistrict in Kendal Regency, 2021 ...</i>	195
4.3.3	Jumlah Nikah, Talak, Cerai, dan Rujuk di Kabupaten Kendal, 2022 <i>Number of Marriages, Divorce, and Reconciliation in Kendal Regency, 2022 .....</i>	196
4.3.4	Jumlah Jamaah Haji di Kabupaten Kendal, 2020-2022 <i>Number of Moslem Pilgrims in Kendal Regency, 2020- 2022.....</i>	197
4.3.5	Jumlah Jamaah Haji Menurut Jenis Kelamin, Pendidikan, dan Pekerjaan di Kabupaten Kendal, 2020-2022	

	Halaman Page
	198
4.3.6	199
4.3.7	200
4.3.8	204
<b>4.4 KEMISKINAN DAN PEMBANGUNAN MANUSIA</b>	
<b>POVERTY AND HUMAN DEVELOPMENT .....</b>	<b>208</b>
4.4.1	208
4.4.2	209
4.4.3	210
4.4.4	211
4.4.5	212
4.4.6	213
<b>4.5 PERUMAHAN DAN LINGKUNGAN</b>	
<b>HOUSING AND ENVIRONMENT .....</b>	<b>214</b>
4.5.1	

	Halaman Page
	<i>Percentage of Households by Ownership Status of Residential Buildings in Kendal Regency, 2020-2022</i> ..... 214
4.5.2	Persentase Rumah Tangga Menurut Luas Lantai Rumah di Kabupaten Kendal (m <sup>2</sup> ), 2020-2022 <i>Percentage of Households by House Floor Area in Kendal Regency (m<sup>2</sup>), 2020-2022</i> ..... 215
4.5.3	Persentase Rumah Tangga Menurut Bahan Bangunan Utama Atap Rumah Terluas di Kabupaten Kendal, 2020-2022 <i>Percentage of Households by Main Building Material for the Widest Roof of Houses in Kendal Regency, 2020-2022</i> ..... 216
4.5.4	Persentase Rumah Tangga Menurut Bahan Bangunan Utama Dinding Rumah Terluas di Kabupaten Kendal, 2022 <i>Percentage of Households by Main Building Material for the Widest Home Wall in Kendal Regency, 2022</i> ..... 217
4.5.5	Persentase Rumah Tangga Menurut Bahan Bangunan Utama Lantai Rumah Terluas di Kabupaten Kendal, 2022 <i>Percentage of Households by Main Building Material for the Widest Home Floor in Kendal Regency, 2022</i> ..... 218
4.5.6	Persentase Rumah Tangga Menurut Kepemilikan Serta Penggunaan Fasilitas Buang Air Besar di Kabupaten Kendal, 2022 <i>Percentage of Households According to Ownership and Use of Defecation Facilities in Kendal Regency, 2022</i> ..... 219
4.5.7	Persentase Rumah Tangga Menurut Jenis Kloset Yang Digunakan Rumah Tangga di Kabupaten Kendal, 2022 <i>Percentage of Households by Type of Toilet Used by Households in Kendal Regency, 2022</i> ..... 220
4.5.8	Persentase Rumah Tangga Menurut Tempat Pembuangan Akhir Tinja di Kabupaten Kendal, 2022 <i>Percentage of Households by Final Stool Disposal in Kendal Regency, 2022</i> ..... 221
4.5.9	Persentase Rumah Tangga Menurut Menurut Sumber Air Utama Yang Digunakan Rumah Tangga Untuk Minum di Kabupaten Kendal, 2022 <i>Percentage of Households According to Primary Water Source for Households to Drink in Kendal Regency, 2022</i> ..... 222

4.5.10	Persentase Rumah Tangga Menurut Menurut Sumber Air Utama Yang Digunakan Rumah Tangga Untuk Memasak/Mandi/Cuci/dll di Kabupaten Kendal, 2022 <i>Percentage of Households by Main Water Source Used by Households for Cooking/Bathing/Washing/etc. in Kendal Regency, 2022 .....</i>	223
4.5.11	Persentase Rumah Tangga Menurut Sumber Penerangan Utama di Kabupaten Kendal, 2022 <i>Percentage of Households by Main Lighting Source in Kendal Regency, 2022 .....</i>	224
4.5.12	Persentase Rumah Tangga Menurut Menurut Bahan Bakar Utama Yang Digunakan Untuk Memasak di Kabupaten Kendal, 2022 <i>Percentage of Households According to Main Fuel Used for Cooking in Kendal Regency, 2022 .....</i>	225
4.5.13	Jumlah Pemohon Izin Mendirikan Bangunan di Kabupaten Kendal, 2022 <i>Number of The Applicant Building Permit in Kendal Regency, 2022.....</i>	226
<b>4.6</b>	<b>KRIMINALITAS</b>	
	<b>CRIME .....</b>	<b>227</b>
4.6.1	Banyaknya Kejahatan dan Pelanggaran Yang Tercatat Di Kepolisian Resor Kendal, 2022 <i>Number of Criminal and Violation Noted at Police Station in Kendal, 2022 .....</i>	227
4.6.2	Banyaknya Tindak Pidana Menurut Kepolisian Resor Kendal, 2019 - 2022 <i>Number of Criminal by Police Office in Kendal, 2019 - 2022 .....</i>	229
4.6.3	Banyaknya Kecelakaan Yang Tercatat Di Kepolisian Resor Kendal, 2022 <i>Number of Accident Recorded at Police Office in Kendal, 2022.....</i>	230
4.6.4	Banyaknya Pelanggaran Lalu Lintas dan Hasil Denda Yang Tercatat Di Kepolisian Resor Kendal, 2022 <i>Number of Traffic Violation and Fine Recorded at Police Office in Kendal, 2022 .....</i>	231
4.6.5	Banyaknya Tahanan Kejaksaan Di Kejaksaan Negeri Kendal, 2022 <i>Number of Attorney Prisoners at the Kendal District Court, 2022.....</i>	232



4.6.6	Banyaknya Penyelesaian Perkara Pidana Di Kejaksaan Negeri Kendal, 2022 <i>Number of Criminal Case Resolutions at the Kendal District Court, 2022.....</i>	234
4.6.7	Banyaknya Perkara dan Terdakwa Yang Masuk di Pengadilan Negeri Kendal Menurut Jenis Perkara, 2022 <i>Number of Cases and Defendants Entering the Kendal District Court by Case Type, 2022 .....</i>	236
<b>4.7</b>	<b>KEGIATAN PEMBINAAN KESEJAHTERAAN KELUARGA (PKK) FAMILY WELFARE PROGRAM ACTIVITY .....</b>	<b>237</b>
4.7.1	Jumlah Tingkat Pengurusan Tim Pengerak PKK di Kabupaten Kendal, 2022 <i>Number of PKK Administration Levels in Kendal Regency, 2022.....</i>	237
4.7.2	Jumlah Kader PKK di Kabupaten Kendal, 2022 <i>Number of PKK Personel in Kendal Regency, 2022 .....</i>	238
4.7.3	Jumlah Kegiatan PKK Untuk Program Penghayatan dan Pengamalan Pancasila di Kabupaten Kendal, 2022 <i>Number of Activity for Pancasila Program in Kendal Regency, 2022.....</i>	239
4.7.4	Jumlah Kegiatan PKK Untuk Program Gotong Royong di Kabupaten Kendal, 2022 <i>Number of Activity for Mutual Cooperation Program in Kendal Regency, 2022 .....</i>	243
4.7.5	Jumlah Kegiatan PKK Untuk Program Program Pangan di Kabupaten Kendal, 2022 <i>Number of Activity for Fooding in Kendal Regency, 2022.....</i>	244
4.7.6	Jumlah Kegiatan PKK Untuk Industri Rumah Tangga di Kabupaten Kendal, 2022 <i>Number of PKK Activity for Home Industry in Kendal Regency, 2022 .....</i>	245
4.7.7	Jumlah Kegiatan PKK Untuk Program Pokja III di Kabupaten Kendal, 2022 <i>Number of Activity for Pokja III Program in Kendal Regency, 2022 .....</i>	246
4.7.8	Jumlah Rumah Sehat dan Kurang Sehat Sesuai Kriteria PKK di Kabupaten Kendal, 2022 <i>Number of Healthy and Unhealthy Houses According to PKK Criteria in Kendal Regency, 2022 .....</i>	247

4.7.9	Jumlah Kegiatan PKK Untuk Program Pendidikan dan Keterampilan di Kabupaten Kendal, 2022 <i>Number of PKK Activity for Education and Skills Program in Kendal Regency, 2022</i> .....	248
4.7.10	Jumlah Kegiatan PKK Untuk Program Kesehatan di Kabupaten Kendal, 2022 <i>Number of PKK Activity for Healthy Program in Kendal Regency, 2022.</i>	253
4.7.11	Jumlah Kegiatan PKK Untuk Program Perencanaan Sehat Bidang Keluarga Berencana di Kabupaten Kendal, 2022 <i>Number of PKK Activity for Healthy Planning Program in Kendal Regency, 2022</i> .....	255
4.7.12	Jumlah Kegiatan PKK Untuk Program Pengembangan Kehidupan Berkoperasi di Kabupaten Kendal, 2022 <i>Number of PKK Activity for Cooperative Developing Program in Kendal Regency, 2022</i> .....	256
4.7.13	Jumlah Kegiatan PKK Untuk Kelestarian Lingkungan Hidup di Kabupaten Kendal, 2022 <i>Number of PKK Activity for Environment Program in Kendal Regency, 2022</i> .....	257
<b>4.8</b>	<b>SAMPAH</b> <b>GARBAGE</b> .....	<b>259</b>
4.8.1	Pengelolaan Sampah di Kabupaten Kendal, 2020-2022 <i>Waste Management in Kendal Regency, 2020-2022</i> .....	259
4.8.2	Jumlah Sarana Pengumpulan Sampah/Tinja di Kabupaten Kendal, 2020-2022 <i>Number of Garbage Facilities in Kendal Regency, 2020-2022</i> .....	260
<b>4.9</b>	<b>SERTIFIKAT TANAH</b> <b>LAND CERTIFICATE</b> .....	<b>261</b>
4.9.1	Jumlah Pemohon dan Penyelesaian Sertifikat Tanah Oleh Kantor Pertanahan di Kabupaten Kendal, 2022 <i>Number of Applicant and Land Sertificate Finished by Land Office in Kendal Regency, 2022</i> .....	261
4.9.2	Jumlah Sertifikat Tanah Yang Dikeluarkan Kantor Pertanahan Berdasarkan Jenisnya di Kabupaten Kendal, 2022	

	<i>Number of Land Certificate Published by Land Office in Kendal Regency, 2022 .....</i>	262
<b>4.10</b>	<b>BENCANA ALAM DAN KEBAKARAN</b>	
	<b><i>NATURAL DISASTER AND FIRE .....</i></b>	<b>263</b>
4.10.1	Jumlah Desa <sup>1</sup> /Kelurahan yang Mengalami Bencana Alam <sup>2</sup> Menurut Kecamatan di Kabupaten Kendal, 2019–2021 <i>Number of Villages<sup>1</sup> that Had Natural Disaster<sup>2</sup> by Subdistrict in Kendal Regency, 2019–2021.....</i>	263
4.10.2	Jumlah Peristiwa Kebakaran Menurut Bulan di Kabupaten Kendal, 2020-2022 <i>Number of Fire Every Month in Kendal Regency, 2020- 2022.....</i>	266
4.10.3	Jumlah Peristiwa Kebakaran Menurut Kerugian di Kabupaten Kendal, 2020-2022 <i>Number of Fire According to Losses Suffered in Kendal Regency, 2020-2022 .....</i>	267
<b>4.11</b>	<b>PALANG MERAH INDONESIA</b>	
	<b><i>INDONESIAN RED CROSS.....</i></b>	<b>268</b>
4.11.1	Realisasi Hasil Bulan Dana PMI Kabupaten Kendal, 2022 <i>Donation Realization of Indonesian Red Cross Of Kendal Regency, 2022.....</i>	268
<b>4.12</b>	<b>SOSIAL LAINNYA</b>	
	<b><i>OTHER SOCIAL ACTIVITY .....</i></b>	<b>271</b>
4.12.1	Jumlah Penderita Cacat di Kabupaten Kendal, 2022 <i>Number of Physically Handicapped in Kendal Regency, 2022.....</i>	271
4.12.2	Jumlah Lanjut Usia Terlantar di Kabupaten Kendal, 2019 - 2022 <i>Number of Deceprit and Stranded People in Kendal Regency, 2019-2022.....</i>	272
4.12.3	Jumlah Penghuni Panti Asuhan di Kabupaten Kendal, 2019-2022 <i>Number of Orphanage Dwellers in Kendal Regency, 2019- 2022 .....</i>	273
4.12.4	Jumlah Kasus Kekerasan Pada Perempuan dan Anak di Kabupaten Kendal, 2022 <i>Number of Violence against Women and Children Cases in Kendal Regency, 2022 .....</i>	274
<b>5.</b>	<b>PERTANIAN, KEHUTANAN, PETERNAKAN, DAN PERIKANAN/ AGRICULTURE,FORESTRY, LIVESTOCK, AND FISHERY .....</b>	<b>275</b>

**5.1 HORTIKULTURA**

	<b>HORTICULTURE.....</b>	<b>281</b>
5.1.1	Luas Panen Tanaman Sayuran Menurut Kecamatan dan Jenis Tanaman (ha) di Kabupaten Kendal, 2021 dan 2022 <i>Harvested Area of Vegetables by Subdistrict and Kind of Plant in Kendal Regency (ha), 2021 and 2022.....</i>	281
5.1.2	Produksi Tanaman Sayuran Menurut Kecamatan dan Jenis Tanaman di Kabupaten Kendal (kuintal), 2021 dan 2022 <i>Production of Vegetables by Subdistrict and Kind of Plant in Kendal Regency (quintal), 2020 dan 2022.....</i>	289
5.1.3	Luas Panen Tanaman Sayuran dan Buah-buahan Semusim Menurut Jenis Tanaman di Kabupaten Kendal (ha), 2019–2022 <i>Harvested Area of Seasonal Vegetables and Fruits by Kind of Plant in Kendal Regency (ha), 2019–2022.....</i>	297
5.1.4	Produksi Tanaman Sayuran dan Buah-buahan Semusim Menurut Jenis Tanaman di Kabupaten Kendal (kuintal), 2019–2022 <i>Production of Seasonal Vegetables and Fruits by Kind of Plant in Kendal Regency (quintal), 2019–2022.....</i>	298
5.1.5	Luas Panen Tanaman Biofarmaka Menurut Kecamatan dan Jenis Tanaman di Kabupaten Kendal (m <sup>2</sup> ), 2021 dan 2022 <i>Harvested Area of Medicinal Plants by Subdistrict and Kind of Plant in Kendal Regency (m<sup>2</sup>), 2021 and 2022.....</i>	299
5.1.6	Produksi Tanaman Biofarmaka Menurut Kecamatan dan Jenis Tanaman di Kabupaten Kendal (kg), 2021 dan 2022 <i>Production of Medicinal Plants by Subdistrict and Kind of Plant in Kendal Regency (kg) 2021 and 2022.....</i>	304
5.1.7	Luas Panen Tanaman Biofarmaka Menurut Jenis Tanaman di Kabupaten Kendal (m <sup>2</sup> ), 2019–2022 <i>Harvested Area of Medicinal Plants by Kind of Plant in Kendal Regency (m<sup>2</sup>), 2019–2022.....</i>	309
5.1.8	Produksi Tanaman Biofarmaka Menurut Jenis Tanaman di Kabupaten Kendal (kg), 2019–2022 <i>Production of Medicinal Plants by Kind of Plant in Kendal Regency (kg), 2019–2022.....</i>	310

5.1.9	Luas Panen Tanaman Hias Menurut Kecamatan dan Jenis Tanaman di Kabupaten Kendal (m <sup>2</sup> ), 2021 and 2022 <i>Harvested Area of Ornamental Plants by Subdistrict and Kind of Plant in Kendal Regency (m<sup>2</sup>), 2021 and 2022 .....</i>	311
5.1.10	Produksi Tanaman Hias Menurut Kecamatan dan Jenis Tanaman di Kabupaten Kendal, 2021 and 2022 <i>Production of Ornamental Plants by Subdistrict and Kind of Plant in Kendal Regency, 2021 and 2022.....</i>	317
5.1.11	Luas Panen Tanaman Hias Menurut Jenis Tanaman di Kabupaten Kendal (m <sup>2</sup> ), 2019–2022 <i>Harvested Area of Ornamental Plants by Kind of Plant in Kendal Regency (m<sup>2</sup>), 2019–2022.....</i>	323
5.1.12	Produksi Tanaman Hias Menurut Jenis Tanaman di Kabupaten Kendal, 2019–2022 <i>Production of Ornamental Plants by Kind of Plant in Kendal Regency, 2019–2022 .....</i>	324
5.1.13	Produksi Buah-buahan Menurut Kecamatan dan Jenis Tanaman di Kabupaten Kendal (kuintal), 2021 and 2022 <i>Production of Yearly Vegetables and Fruits by Subdistrict and Kind of Plant in Kendal Regency (quintal), 2021 and 2022 .....</i>	325
5.1.14	Produksi Tanaman Sayuran dan Buah-Buahan Tahunan Menurut Jenis Tanaman di Kabupaten Kendal (kuintal), 2019- 2022 <i>Production of Annual Vegetables and Fruits by Kind of Plant in Kendal Regency (quintal), 2019 - 2022.....</i>	333
5.1.15	Jumlah Tanaman Sayuran dan Buah-buahan Tahunan Menurut Jenis Tanaman di Kabupaten Kendal (Pohon/Rumpun), 2019–2022 <i>Number of Yearly Vegetables and Fruits by Kind of Plant in Kendal Regency (Tree/Clumps), 2019–2022 .....</i>	335
<b>5.2</b>	<b>PERKEBUNAN</b>	
	<b>ESTATE CROPS .....</b>	<b>337</b>
5.2.1	Luas Areal Tanaman Perkebunan Menurut Kecamatan dan Jenis Tanaman di Kabupaten Kendal (ha), 2021 dan 2022 <i>Planted Area of Estate Crops by Subdistrict and Type of Crops in Kendal Regency (ha), 2021 dan 2022 .....</i>	337

5.2.2	Produksi Perkebunan Menurut Kecamatan dan Jenis Tanaman di Kabupaten Kendal (ton), 2021 dan 2022 <i>Production of Estate by Subdistrict and Type of Crops in Kendal Regency (ton), 2021 and 2022.....</i>	340
<b>5.3</b>	<b>KEHUTANAN</b>	
	<b>FORESTRY .....</b>	<b>343</b>
5.3.1	Luas Kawasan Hutan Menurut Kecamatan di Kabupaten Kendal (ha), 2022 <i>Forest Area by Subdistrict in Kendal Regency (ha), 2022 .....</i>	343
5.3.2	Produksi Kayu Hutan Menurut Jenis Produksi di Kabupaten Kendal (m <sup>3</sup> ), 2017-2022 <i>Forest Timber Production by Type of Production in Kendal Regency (m<sup>3</sup>), 2017–2022.....</i>	344
5.3.3	Produksi dan Nilai Produksi Hasil Hutan di Kabupaten Kendal, 2021 dan 2022 <i>Production of Forest Product and Its Value in Kendal Regency, 2021 and 2022.....</i>	345
<b>5.4</b>	<b>PETERNAKAN</b>	
	<b>LIVESTOCK .....</b>	<b>347</b>
5.4.1	Populasi Ternak Menurut Kecamatan dan Jenis Ternak di Kabupaten Kendal, 2022 <i>Livestock Population by Subdistrict and Kind of Livestock in Kendal Regency, 2022.....</i>	347
5.4.2	Populasi Unggas Menurut Kecamatan dan Jenis Unggas di Kabupaten Kendal, 2022 <i>Poultry Population by Subdistrict and Kind of Poultry in Kendal Regency, 2022.....</i>	350
5.4.3	Jumlah Pemotongan Ternak Dalam Rumah Pemotongan Hewan (RPH) di Kabupaten Kendal, 2022 <i>Number of Livestock Slaughtered at Slaughtered House in Kendal Regency, 2022.....</i>	352
5.4.4	Jumlah Pemotongan Ternak di Luar Rumah Pemotongan Hewan di Kabupaten Kendal, 2022 <i>Number of Livestock Slaughtered Outside Slaughteredhouse in Kendal Regency, 2022.....</i>	353

5.4.5	Jumlah Pemotongan Ternak Tak Tercatat di Kabupaten Kendal, 2022 <i>Number of Non Registered Livestock Slaughtered in Kendal Regency, 2022.....</i>	356
5.4.6	Jumlah Pemotongan Unggas Tak Tercatat di Kabupaten Kendal, 2022 <i>Number of Non Registered Poultry Slaughtered in Kendal Regency, 2022.....</i>	358
5.4.7	Jumlah Produksi Daging (Karkas) Ternak di Kabupaten Kendal (kg), 2022 <i>Number of Production (Carcass) of Livestock in Kendal Regency (kg), 2022.....</i>	359
5.4.8	Jumlah Produksi Daging (Karkas+Edibel Oval) Ternak di Kabupaten Kendal (kg), 2022 <i>Number of Production (Carcass + Edibel Oval) of Livestock in Kendal Regency (kg), 2022.....</i>	360
5.4.9	Jumlah Produksi Daging (Karkas) Unggas di Kabupaten Kendal (kg), 2022 <i>Number of Production (Carcass) of Poultry in Kendal Regency (kg), 2022.....</i>	361
5.4.10	Jumlah Produksi Daging (Karkas + Edibel Oval) Unggas di Kabupaten Kendal (kg), 2022 <i>Number of Production (Carcass + Edibel Oval) of Poultry in Kendal Regency (kg), 2022.....</i>	362
5.4.11	Jumlah Produksi Susu Sapi dan Telur Unggas di Kabupaten Kendal, 2022 <i>Number of Cow Milk Production and Eggs in Kendal Regency, 2022.....</i>	363
5.4.12	Jumlah Pemasukan Ternak Dari Luar Kabupaten Kendal, 2022 <i>Number of Livestock Imported to Kendal Regency, 2022.....</i>	365
5.4.13	Jumlah Pemasukan Unggas Dari Luar Kabupaten Kendal, 2022 <i>Number of Poultry Imported to Kendal Regency, 2022.....</i>	366
5.4.14	Jumlah Pengeluaran Ternak Keluar Kabupaten Kendal, 2022 <i>Number of Livestock Exported From Kendal Regency, 2022.....</i>	367
5.4.15	Jumlah Pengeluaran Unggas Keluar Kabupaten Kendal, 2022 <i>Number of Poultry Exported to Kendal Regency, 2022.....</i>	368

**5.5 PERIKANAN**

	<b>FISHERY.....</b>	<b>369</b>
5.5.1	Jumlah Kelompok Perikanan Tangkap, Perikanan Budidaya, Pengolah, dan Pemasaran Menurut Kecamatan di Kabupaten Kendal, 2022 <i>Number of Fish Capture Joint Bussiness Group by Subdistrict and Subsector in Kendal Regency, 2022.....</i>	369
5.5.2	Produksi Perikanan Tangkap Menurut Kecamatan dan Subsektor di Kabupaten Kendal, 2022 <i>Production of Fish Capture by Subdistrict and Subsector in Kendal Regency, 2022.....</i>	370
5.5.3	Volume Produksi dan Nilai Transaksi Lelang Menurut Tempat Pelelangan Ikan di Kabupaten Kendal, 2022 <i>Number of Production and Value of Transaction Auction by Fish Auction Site in Kendal Regency, 2022.....</i>	371
5.5.4	Luas, Produksi, dan Nilai Produksi Perairan Umum Menurut Kecamatan di Kabupaten Kendal, 2022 <i>Area, Production, and Its Value of Public Territorial in Kendal by Subdistrict in Kendal Regency, 2022.....</i>	374
5.5.5	Produksi Perikanan Budidaya Menurut Kecamatan dan Subsektor di Kabupaten Kendal, 2022 <i>Production of Fisheries Cultivation by Subdistrict and Subsector in Kendal Regency, 2022.....</i>	375
5.5.6	Produksi dan Nilai Produksi Ikan Air Payau (Tambak) Menurut Bulan di Kabupaten Kendal, 2022 <i>Number of Production and Its Value of Brackish Fish Every Month in Kendal Regency, 2022.....</i>	376
5.5.7	Produksi dan Nilai Produksi Ikan Air Tawar (Kolam) Menurut Kecamatan di Kabupaten Kendal, 2022 <i>Number of Production and Its Value of Freshwater Fish by Subdistrict in Kendal Regency, 2022.....</i>	380
5.5.8	Jumlah Perahu/Kapal Menurut Tempat Pelelangan Ikan dan Jenis Kapal di Kabupaten Kendal, 2022 <i>Number of Fishing Boats by Fish Auction Site and Type of Boat in Kendal Regency, 2022.....</i>	384



<b>5.6</b>	<b>PERTANIAN LAINNYA</b>	
	<b>OTHERS AGRICULTURE .....</b>	<b>385</b>
5.6.1	Jumlah Alat-Alat Pertanian di Kabupaten Kendal, 2022 <i>Number of Agricultural Machinerics in Kendal Regency, 2022 .....</i>	385
5.6.2	Jumlah Pengadaan Pupuk di Kabupaten Kendal, 2022 <i>Number of Supply Fertilizer in Kendal Regency, 2022 .....</i>	387
5.6.3	Luas Tambah Tanam Tanaman Pangan di Kabupaten Kendal, 2022 . <i>Added Area for Food Crops Planting in Kendal Regency, 2022 .....</i>	388
<b>6.</b>	<b>PERTAMBANGAN DAN ENERGI/MINING AND ENERGY .....</b>	<b>391</b>
6.1	Daya Terpasang, Produksi, dan Distribusi Listrik PT. PLN (Persero) Menurut Unit Layanan Pelanggan di Kabupaten Kendal, 2022 <i>Installed Electricity Power, Production, and Distribution of PT. PLN (Persero) by Customer Service Unit in Kendal Regency, 2022.....</i>	397
6.2	Jumlah Pelanggan Listrik Menurut Unit Layanan Pelanggan di Kabupaten Kendal, 2018–2022 <i>Number of Electricity Customers by Customers Service Unit in Kendal Regency, 2018–2022.....</i>	398
6.3	Jumlah Pelanggan PDAM dan Air yang Disalurkan di Kabupaten Kendal, 2022 <i>Number of PDAM Customers and Distributed Water in Kendal Regency, 2022 .....</i>	399
6.4	Jumlah Pelanggan PDAM Menurut Kecamatan di Kabupaten Kendal, 2018-2022 <i>Number of Municipal Water Corporation Customers by Subdistrict in Kendal Regency, 2018-2022 .....</i>	400
6.5	Jumlah Air Yang Disalurkan (m <sup>3</sup> ) Menurut Wilayah Pelayanan di Kabupaten Kendal, 2022 <i>Number of Water Supply in Kendal (m<sup>3</sup>) by Service Area in Kendal Regency, 2022 .....</i>	401
6.6	Nilai Air Yang Disalurkan (rupiah) Menurut Wilayah Pelayanan di Kabupaten Kendal, 2022 <i>Number of Water Supply in Kendal (rupiahs) by Service Area in Kendal Regency, 2022 .....</i>	404

	Halaman Page
<b>7. PARIWISATA/TOURISM .....</b>	<b>409</b>
7.1 Jumlah Rumah Makan/Restoran Menurut Kecamatan di Kabupaten Kendal, 2018-2021 <i>Number of Restaurants by Subdistrict in Kendal Regency, 2018-2021...</i>	416
7.2 Jumlah Wisatawan Mancanegara dan Domestik di Kabupaten Kendal, 2018-2022 <i>Number of International and Domestic Tourist in Kendal Regency, 2018-2022 .....</i>	417
7.3 Jumlah Wisatawan dan Kendaraan Yang Parkir Di Obyek Wisata Curug Sewu di Kabupaten Kendal, 2022 <i>Number of Tourist and Vehicles Parking at Curug Sewu Waterfall in Kendal Regency, 2022 .....</i>	418
7.4 Jumlah Pendapatan Dari Wisatawan dan Kendaraan Yang Parkir Di Obyek Wisata Curug Sewu di Kabupaten Kendal, 2022 <i>Number of Revenue From Tourist and Vehicles Parking at Curug Sewu Waterfall in Kendal Regency, 2022.....</i>	419
7.5 Jumlah dan Pendapatan Dari Wisatawan Di Obyek Wisata Pantai Sendang Sikucing di Kabupaten Kendal, 2022 <i>Number and Revenue From Tourist at Sendang Sikucing Beach in Kendal Regency, 2022 .....</i>	420
7.6 Jumlah Wisatawan dan Kendaraan Yang Parkir Di Obyek Wisata Kolam Renang Boja di Kabupaten Kendal, 2022 <i>Number of Tourist and Vehicles Parking at Boja Swimming Pool in Kendal Regency, 2022 .....</i>	421
7.7 Jumlah Pendapatan Dari Wisatawan dan Kendaraan Yang Parkir Di Obyek Wisata Kolam Renang Boja di Kabupaten Kendal, 2022 <i>Number of Revenue From Tourist and Vehicles Parking at Boja Swimming Pool in Kendal Regency, 2022 .....</i>	422
7.8 Jumlah dan Pendapatan Dari Wisatawan Di Obyek Wisata Tirto Arum Baru di Kabupaten Kendal, 2022 <i>Number and Revenue From Tourist at New Tirto Arum in Kendal Regency, 2022 .....</i>	423

<b>8.</b>	<b>TRANSPORTASI DAN KOMUNIKASI/TRANSPORTATION AND COMMUNICATION .....</b>	<b>425</b>
<b>8.1</b>	<b>TRANSPORTASI TRANSPORTATION .....</b>	<b>431</b>
8.1.1	Panjang Jalan <sup>1</sup> Menurut Tingkat Kewenangan Pemerintahan di Kabupaten Kendal (km), 2020–2022 <i>Length of Roads<sup>1</sup> by Level of Government Authority in Kendal Regency (km), 2020–2022 .....</i>	431
8.1.2	Panjang Jalan Menurut Jenis Permukaan Jalan di Kabupaten Kendal (km), 2022 <i>Length of Roads by Type of Road Surface in Kendal Regency (km), 2022.....</i>	432
8.1.3	Panjang Jalan Menurut Kondisi Jalan di Kabupaten Kendal (km), 2022 <i>Length of Roads by Condition of Roads in Kendal Regency (km), 2022 .</i>	433
8.1.4	Jumlah Penumpang Angkutan Umum Di Beberapa Terminal di Kabupaten Kendal, 2022 <i>Number of Public Transportation Passengers in Several Terminals in Kendal Regency, 2022 .....</i>	434
8.1.5	Jumlah Kendaraan Yang Diuji Menurut Jenis Kendaraan di Kabupaten Kendal, 2021 dan 2022 <i>Number of Tested Vehicle by Kind Of Vehicle in Kendal Regency, 2021 and 2022 .....</i>	436
8.1.6	Pendapatan PT Kereta Api Indonesia (Persero) di Stasiun Weleri, 2022 <i>Revenue of PT. Kereta Api Indonesia (Persero) at Weleri Station, 2022...</i>	438
<b>8.2</b>	<b>KOMUNIKASI COMMUNICATION .....</b>	<b>439</b>
8.2.1	Jumlah Kantor Pos Pembantu Menurut Kecamatan di Kabupaten Kendal, 2019-2022 <i>Number of Sub-Post Office by Subdistrict in Kendal Regency, 2019-2022.....</i>	439
8.2.2	Penjualan Benda-Benda Pos di PT. Pos Indonesia (Persero) Cabang Kendal, 2021 dan 2022 <i>Sales of postal items at PT. Pos Indonesia (Persero) Kendal Branch, 2021 and 2022.....</i>	440

8.2.3	Banyaknya Surat Keluar Kantor Pos dan Giro Menurut Jenis Surat, 2022 <i>Number of Letter Out at Post and Giro Office by Kind of Letter, 2022 .....</i>	441
8.2.4	Lokasi dan Jumlah Titik Pemasangan Hotspot Oleh Dinas Komunikasi dan Informatika Kabupaten Kendal, 2019- 2022 <i>Location and Number of Hotspot Installation Points by Communication and Information Office of Kendal Regency, 2019-2022.....</i>	442
<b>9</b>	<b>PERBANKAN, KOPERASI, DAN HARGA-HARGA/BANKING, COOPERATIVES, AND PRICES.....</b>	<b>445</b>
<b>9.1</b>	<b>PERBANKAN BANKING.....</b>	<b>451</b>
9.1.1	Jumlah Kantor Bank Menurut Kelompok Bank di Kabupaten Kendal, 2016 - 2022 <i>Number of Bank Offices by Bank Group in Kendal Regency, 2016 - 2022</i>	451
9.1.2	Jumlah Pinjaman Rupiah Bank Umum Berdasarkan Lapangan Usaha/Sektor Ekonomi di Kabupaten Kendal (Juta Rupiah), 2022 <i>Number of Commercial Bank Rupiah Loans by Business Field/ Economic Sector in Kendal Regency (Million Rupiahs), 2022 .....</i>	452
9.1.3	Jumlah Pinjaman Rupiah Bank Umum Berdasarkan Penggunaan di Kabupaten Kendal, 2022 <i>Commercial Bank Loan Amount Based on Usage in Kendal Regency, 2022.....</i>	458
9.1.4	Jumlah Pinjaman Rupiah Bank Umum Berdasarkan Skala Bisnis di Kabupaten Kendal, 2022 <i>Commercial Bank Loan Amount Based on Business Scale in Kendal Regency, 2022.....</i>	460
9.1.5	Posisi Pinjaman Valuta Asing Menurut Lapangan Usaha di Kabupaten Kendal (Juta Rupiah), 2022 <i>Position of Foreign Currency Loans by Business Field in Kendal Regency (Million Rupiahs), 2022 .....</i>	461
9.1.6	Posisi Pinjaman Valuta Asing Bank Umum Menurut Jenis Penggunaan di Kabupaten Kendal, 2022 <i>Position of Commercial Bank Foreign Currency Loans by Type of Usage in Kendal Regency, 2022.....</i>	462

9.1.7	Posisi Pinjaman Valuta Asing Bank Umum Menurut Skala Bisnis di Kabupaten Kendal, 2022 <i>Position of Commercial Bank Foreign Exchange Loans by Business Scale in Kendal Regency, 2022</i> .....	464
9.1.8	Posisi Pinjaman Rupiah dan Valuta Asing Bank Umum Menurut Lapangan Usaha di Kabupaten Kendal (Juta Rupiah), 2022 <i>Position of Commercial Bank Rupiah and Foreign Currency Loans by Business Field in Kendal Regency (Million Rupiahs), 2022</i> .....	465
9.1.9	Posisi Pinjaman Rupiah dan Valuta Asing Bank Umum Menurut Jenis Penggunaan di Kabupaten Kendal, 2022 <i>Position of Commercial Bank Foreign Currency Loans by Type of Usage in Kendal Regency, 2022</i> .....	471
9.1.10	Posisi Pinjaman Valuta Asing Bank Umum Menurut Skala Bisnis di Kabupaten Kendal, 2022 <i>Position of Commercial Bank Foreign Exchange Loans by Business Scale in Kendal Regency, 2022</i> .....	473
9.1.11	Posisi Pinjaman Rupiah Bank Umum pada UMKM Menurut Lapangan Usaha di Kabupaten Kendal (Juta Rupiah), 2022 <i>Position of Commercial Bank Rupiah Loans to UMKM by Business Field in Kendal Regency (Million Rupiahs), 2022</i> .....	474
9.1.12	Posisi Pinjaman Rupiah Bank Umum pada UMKM Menurut Jenis Penggunaan di Kabupaten Kendal, 2022 <i>Position of Commercial Bank Rupiah Loans on UMKM by Type of Usage in Kendal Regency, 2022</i> .....	479
9.1.13	Posisi Pinjaman Valuta Asing Bank Umum pada UMKM Menurut Lapangan Usaha di Kabupaten Kendal (Juta Rupiah), 2022 <i>Position of Commercial Bank ForExchange Loans to UMKM by Business Field in Kendal Regency (Million Rupiahs), 2022</i> .....	483
9.1.14	Posisi Pinjaman Valuta Asing Bank Umum pada UMKM Menurut Jenis Penggunaan di Kabupaten Kendal, 2022 <i>Position of Commercial Bank Foreign Exchane Loans on UMKM by Type of Usage in Kendal Regency, 2022</i> .....	484
9.1.15	Posisi Pinjaman (Rupiah dan Valuta Asing) yang Diberikan oleh Bank Konvensional - Persero menurut Jenis Penggunaan di Kabupaten Kendal (Ribu Rupiah), 2022	

	<i>Loan Position (Rupiah and Foreign Exchange) Provided by Conventional Banks - Persero by Type of Use in Kendal Regency (Thousand Rupiahs), 2022.....</i>	488
9.1.16	Posisi Pinjaman (Rupiah dan Valuta Asing) yang Diberikan oleh Bank Umum Konvensional - Pembangunan Daerah menurut Jenis Penggunaan di Kabupaten Kendal, 2022 <i>Loan Position (Rupiah and Foreign Exchange) Provided by Conventional Commercial Banks - Regional Development by Type of Use in Kendal Regency, 2022.....</i>	490
9.1.17	Posisi Pinjaman (Rupiah dan Valuta Asing) yang Diberikan oleh Bank Umum Syariah - Swasta Nasional menurut Jenis Penggunaan di Kabupaten Kendal, 2022 <i>Loan Position (Rupiah and Foreign Exchange) Provided by Islamic Commercial Bank - National Private by Type of Use in Kendal Regency, 2022.....</i>	492
9.1.18	Jumlah Rekening dan Nominal Giro Bank Umum di Kabupaten Kendal, 2022 <i>Number of Accounts and Current Accounts of Commercial Banks in Kendal Regency, 2022.....</i>	494
9.1.19	Jumlah Rekening dan Nominal Bank Umum di Kabupaten Kendal, 2022 <i>Number of Accounts and Saving Accounts of Commercial Banks in Kendal Regency, 2022.....</i>	495
9.1.20	Jumlah Rekening dan Nominal Deposito Bank Umum di Kabupaten Kendal, 2022 <i>Number of Accounts and Deposit Accounts of Commercial Banks in Kendal Regency, 2022.....</i>	496
9.1.21	Jumlah Rekening dan Nominal Bank Umum di Kabupaten Kendal, 2022 <i>Number of Accounts and Saving Accounts of Commercial Banks in Kendal Regency, 2022.....</i>	497
9.1.22	Posisi Pinjaman (Rupiah) yang Diberikan oleh Bank Perkreditan Rakyat (BPR) pada Kelompok BPR/BPRS menurut Jenis Penggunaan di Kabupaten Kendal, 2022 <i>Loan Position (Rupiah) Provided by BPR to BPR / BPRS Groups by Type of Usage in Kendal Regency, 2022.....</i>	498
9.1.23	Jumlah Rekening dan Nominal Tabungan pada BPR di Kabupaten Kendal, 2022	

	<i>Number of Accounts and Nominal Savings at BPR in Kendal Regency, 2022.....</i>	499
9.1.24	Jumlah Rekening dan Nominal Deposito pada BPR di Kabupaten Kendal, 2022 <i>Number of Accounts and Nominal Deposits at BPR in Kendal Regency, 2022.....</i>	500
9.1.25	Posisi Pinjaman (Rupiah) yang Diberikan oleh Bank Pembiayaan Rakyat Syariah (BPRS) pada Kelompok BPR/BPRS menurut Jenis Penggunaan di Kabupaten Kendal, 2022 <i>Loan Position (Rupiah) Provided by Sharia Rural Banks (BPRS) to the BPR / BPRS Group by Type of Use in Kendal Regency, 2022 .....</i>	501
9.1.26	Jumlah Rekening dan Nominal Tabungan pada BPRS di Kabupaten Kendal, 2022 <i>Number of Accounts and Nominal Savings at BPRS in Kendal Regency, 2022.....</i>	503
9.1.27	Jumlah Rekening dan Nominal Deposito pada BPRS di Kabupaten Kendal, 2022 <i>Number of Accounts and Nominal Deposits at BPRS in Kendal Regency, 2022.....</i>	504
9.1.28	Jumlah Penabung dan Besar Tabungan di Bank Jateng Cabang Kendal, 2021 dan 2022 <i>Number of Debitor and Value at Bank Jateng Kendal Branch, 2021 and 2022.....</i>	505
9.1.29	Potensi Kredit Menurut Jenis SKIM di Bank Jateng Cabang Kendal, 2021 dan 2022 <i>Credit Potention by SKIM at Bank Jateng Kendal Branch, 2021 and 2022</i>	506
9.1.30	Kredit Investasi Menurut Sektor di Bank Jateng Cabang Kendal, 2022 <i>Investment Credit by Sector at Bank Jateng Kendal Branch, 2022 .....</i>	507
9.1.31	Jumlah Dana Masyarakat di Bank Jateng Cabang Kendal (juta rupiah), 2022 <i>Public Money at Bank Jateng Kendal Branch (million rupiahs), 2022 ....</i>	508
9.1.32	Jumlah Nasabah dan Pinjaman di Perusda BPR Kendali Artha Kabupaten Kendal, 2020 dan 2022 <i>Number of Debitor and Loan at BPR Kendali Artha in Kendal Regency, 2020 and 2022.....</i>	509

9.1.33	Jumlah Tabungan, Simpanan Wajib, dan Deposito di Perusda BPR Kendali Artha Kabupaten Kendal, 2022 <i>Number of Saving, Obligatory Saving, and Deposit at BPR Kendali Artha in Kendal Regency, 2022</i> .....	510
9.1.34	Jumlah Penabung Britama di Bank Bank Rakyat Indonesia Cabang Kendal, 2021 <i>Number of Debitor of Britama at Bank Rakyat Indonesia Kendal Branch, 2021</i> .....	511
9.1.35	Kredit Kecil Investasi dan Kredit Modal Kerja (KKI/KKM) di Bank Rakyat Indonesia Cabang Kendal, 2021 <i>Number of Credit at Bank Rakyat Indonesia Kendal Branch, 2021</i> .....	512
9.1.36	Jumlah Dana Masyarakat di Bank Rakyat Indonesia Cabang Kendal, 2021 <i>Number of Public Money at Bank Rakyat Indonesia Kendal Branch, 2021</i> .....	513
9.1.37	Jumlah Kredit Umum Pedesaan (Kupedes) di Bank Rakyat Indonesia Cabang Kendal, 2021 <i>Number of Village General Credit at Bank Rakyat Indonesia in Kendal, 2021</i> .....	515
<b>9.2</b>	<b>KOPERASI</b>	
	<b>COOPERATIVES</b> .....	<b>516</b>
9.2.1	Jumlah Koperasi Aktif Menurut Kecamatan di Kabupaten Kendal, 2020–2022 <i>Number of Active Cooperative by Subdistrict in Kendal Regency, 2020–2022</i> .....	516
9.2.2	Jumlah Koperasi Menurut Jenis Koperasi dan Kecamatan di Kabupaten Kendal, 2022 <i>Number of Cooperative by Kind and Subdistrict in Kendal Regency, 2022</i> .....	517
9.2.3	Jumlah Koperasi, Modal, dan Anggota Koperasi Unit Desa di Kabupaten Kendal, 2016-2022 <i>Number of Village Unit Cooperative, Capital, and Members in Kendal Regency, 2016-2022</i> .....	518
9.2.4	Jumlah Koperasi, Modal, dan Anggota Bukan Koperasi Unit Desa di Kabupaten Kendal, 2020-2022	



	<i>Number of Non Village Unit Cooperative, Capital, and Members in Kendal Regency, 2020-2022 .....</i>	519
<b>9.3</b>	<b>PEGADAIAN</b>	
	<b>PAWNSHOP .....</b>	<b>520</b>
9.3.1	Jalannya Usaha PT. Pegadaian (Persero) Cabang Kendal, 2022..... <i>The Course of Business at PT. Pegadaian (Persero) Kendal Branch, 2022.....</i>	520
<b>9.4</b>	<b>TRANSAKSI KEUANGAN DI PT.POS INDONESIA</b>	
	<b>FINANCIAL TRANSACTIONS AT PT. POS INDONESIA .....</b>	<b>521</b>
9.4.1	Jumlah Wesel dan Nilai Uang Yang Masuk dan Keluar di PT. Pos Indonesia (Persero) Cabang Kendal, 2022 <i>Number of Money Order and Its Value in PT. Pos Indonesia (Persero) Kendal Branch, 2022.....</i>	521
9.4.2	Jumlah Pensiunan dan Uang Pensiunan Yang Dibayarkan PT. Pos Indonesia (Persero) Cabang Kendal, 2021 dan 2022 <i>Number of Pension and Money Paid by PT. Pos Indonesia (Persero) Kendal Branch, 2021 and 2022.....</i>	522
9.4.3	Lalu Lintas Dinas Giro PT. Pos Indonesia (Persero) Cabang Kendal, 2022 <i>Traffic of Official Demand Deposits at PT. Pos Indonesia (Persero) Kendal Branch, 2022.....</i>	523
9.4.4	Jumlah Transaksi Post Pay di PT. Pos Indonesia (Persero)Cabang Kendal, 2022 <i>Number of Post Pay Transaction at PT. Pos Indonesia (Persero) Kendal Branch, 2022.....</i>	524
9.4.5	Jumlah dan Nilai Transaksi Cash to Account dan Western Union di PT. Pos Indonesia (Persero) Cabang Kendal, 2022 <i>Number of Money Order and Its Value of Cash to Account and Western Union in PT. Pos Indonesia (Persero) Kendal Branch, 2022.....</i>	525
9.4.6	Jumlah Transaksi Bank Tabungan Negara (BTN) di PT. Pos Indonesia (Persero) Cabang Kendal, 2022 <i>Number of Bank Tabungan Negara Transaction in PT. Pos Indonesia (Persero) Kendal Branch, 2022 .....</i>	526
<b>10.</b>	<b>PENGELUARAN PENDUDUK/POPULATION EXPENDITURE .....</b>	<b>527</b>
10.1	Rata-rata Pengeluaran per Kapita Sebulan Menurut Kelompok Komoditas (rupiah) di Kabupaten Kendal, 2021 dan 2022	

	Halaman Page
	<i>Monthly Average Expenditure per Capita by Commodity Group (rupiahs) in Kendal Regency, 2021 and 2022</i> ..... 533
10.2	Persentase Pengeluaran per Kapita Sebulan Menurut Kelompok Komoditas di Kabupaten Kendal, 2021 dan 2022 <i>Percentage of Monthly Expenditure per Capita by Commodity Group in Kendal Regency, 2021 and 2022</i> ..... 534
10.3	Persentase Penduduk Menurut Golongan Pengeluaran Per Kapita Sebulan di Kabupaten Kendal, 2021 dan 2022 <i>Percentage of Population by Per Capita Spending Group a Month in Kendal Regency, 2021 and 2022</i> ..... 535
<b>11.</b>	<b>PERDAGANGAN/TRADE</b> ..... <b>537</b>
11.1	Jumlah Sarana Perdagangan Menurut Jenisnya di Kabupaten Kendal, 2019-2021 <i>Number of Trading Facilities by Type of Facility in Kendal Regency, 2019-2021</i> ..... 543
11.2	Jumlah Penerbitan Nomor Induk Berusaha oleh Dinas Penanaman Modal dan Pelayanan Terpadu Satu Pintu di Kabupaten Kendal, 2022 <i>Number of Publishing Company Permit by The Local Office of Investment and One Door Integrated Service in Kendal Regency, 2022</i> ..... 544
<b>12.</b>	<b>SISTEM NERACA REGIONAL/SYSTEM OF REGIONAL ACCOUNTS</b> ..... <b>545</b>
12.1	Produk Domestik Regional Bruto Atas Dasar Harga Berlaku Menurut Lapangan Usaha di Kabupaten Kendal (miliar rupiah), 2018–2022 <i>Gross Regional Domestic Product at Current Market Prices by Industry in Kendal Regency (billion rupiahs), 2018–2022</i> ..... 552
12.2	Produk Domestik Regional Bruto Atas Dasar Harga Konstan 2010 Menurut Lapangan Usaha di Kabupaten Kendal (miliar rupiah), 2018–2022 <i>Gross Regional Domestic Product at 2010 Constant Market Prices by Industry in Kendal Regency (billion rupiahs), 2018–2022</i> ..... 554
12.3	Distribusi Persentase Produk Domestik Regional Bruto Atas Dasar Harga Berlaku Menurut Lapangan Usaha di Kabupaten Kendal, 2018–2022

	Halaman Page
	<i>Percentage Distribution of Gross Regional Domestic Product at Current Market Prices by Industry in Kendal Regency, 2018–2022</i> ..... 556
12.4	Laju Pertumbuhan Produk Domestik Regional Bruto Atas Dasar Harga Konstan 2010 Menurut Lapangan Usaha di Kabupaten Kendal (persen), 2018–2022 <i>Growth Rate of Gross Regional Domestic Product at 2010 Constant Market Prices by Industry in Kendal Regency (percent), 2018–2022</i> ..... 558
12.5	Produk Domestik Regional Bruto Atas Dasar Harga Berlaku Menurut Jenis Pengeluaran di Kabupaten Kendal (miliar rupiah), 2018–2022 <i>Gross Regional Domestic Product at Current Market Prices by Type of Expenditure in Kendal Regency (billion rupiahs), 2018–2022</i> ..... 560
12.6	Produk Domestik Regional Bruto Atas Dasar Harga Konstan 2010 Menurut Jenis Pengeluaran di Kabupaten Kendal (miliar rupiah), 2018–2022 <i>Gross Regional Domestic Product at 2010 Constant Market Prices by Type of Expenditure in Kendal Regency (billion rupiahs), 2018–2022</i> ..... 561
12.7	Distribusi Persentase Produk Domestik Regional Bruto Atas Dasar Harga Berlaku Menurut Jenis Pengeluaran di Kabupaten Kendal, 2018–2022 <i>Percentage Distribution of Gross Regional Domestic Product at Current Market Prices by Type of Expenditure in Kendal Regency, 2018–2022</i> ..... 562
12.8	Laju Pertumbuhan Produk Domestik Regional Bruto Atas Dasar Harga Konstan 2010 Menurut Jenis Pengeluaran di Kabupaten Kendal (persen), 2018–2022 <i>Growth Rate of Gross Regional Domestic Product at 2010 Constant Market Prices by Type of Expenditure in Kendal Regency (percent), 2018–2022</i> ..... 563
<b>13.</b>	<b>PERBANDINGAN ANTAR KABUPATEN/KOTA/REGENCY/ MUNICIPAL COMPARISON</b> ..... <b>565</b>
13.1	Jumlah Penduduk Menurut Kabupaten/Kota di Provinsi Jawa Tengah, 2018–2022 <i>Population by Regency/Municipality in Jawa Tengah Province, 2018–2022</i> ..... 572

13.2	<p>Laju Pertumbuhan Produk Domestik Regional Bruto Atas Dasar Harga Konstan 2010 Menurut Kabupaten/Kota di Provinsi Jawa Tengah (persen), 2018–2022 <i>Rate of Growth of Gross Regional Domestic Products at Constant 2010 Prices by Regency/Municipality in Jawa Tengah Province (percent), 2018–2022</i>.....</p>	574
13.3	<p>Jumlah Penduduk Miskin Menurut Kabupaten/Kota di Provinsi Jawa Tengah (ribu), 2018–2022 <i>Number of Poor Population by Regency/Municipality in Jawa Tengah Province (thousand), 2018–2022</i> .....</p>	576
13.4	<p>Indeks Pembangunan Manusia Menurut Kabupaten/Kota di Provinsi Jawa Tengah, 2017–2022 <i>Human Development Index by Regency/Municipality in Jawa Tengah Province, 2017–2022</i> .....</p>	578
13.5	<p>Persentase Penduduk Miskin Menurut Kabupaten/Kota di Provinsi Jawa Tengah, 2017-2022 <i>Percentage of Poor People by Regency/Municipality in Jawa Tengah Province, 2017-2022</i> .....</p>	580
13.6	<p>Tingkat Pengangguran Terbuka (TPT) dan Tingkat Partisipasi Angkatan Kerja (TPAK) Menurut Kabupaten/Kota di Provinsi Jawa Tengah, 2019-2022 <i>Unemployment Rate (UR) and Labour Force Participation Rate (LFPR) by Regency/Municipality in Jawa Tengah Province, 2019-2022</i> .....</p>	582
13.7	<p>Penduduk Berumur 15 Tahun Ke Atas Menurut Jenis Kegiatan Selama Seminggu yang Lalu di Provinsi Jawa Tengah, 2022 <i>Population Aged 15 Years and Over by Type of Activity During the Past Week in Jawa Tengah Province, 2022</i> .....</p>	584

## DAFTAR GAMBAR/LIST OF FIGURES

		Halaman Page
1.1	Luas Daerah menurut Kecamatan di Kabupaten Kendal (%), 2021 <i>Area of Subdistrict in Kendal Regency (%), 2021</i> .....	5
1.2	Tinggi Wilayah menurut Kecamatan di Kabupaten Kendal (mdpl), 2021 <i>Altitude of Subdistrict in Kendal Regency (masl), 2021</i> .....	6
2.1	Jumlah Desa/Kelurahan Menurut Kecamatan di Kabupaten Kendal, 2022 <i>Number of Villages/Kelurahan by Subdistrict in Kendal Regency, 2022</i>	24
2.2	Jumlah Pegawai Negeri Sipil Menurut Tingkat Pendidikan dan Jenis Kelamin di Kabupaten Kendal, Desember 2022 <i>Number of Civil Servants by Educational Level in Kendal Regency, December 2022</i> .....	25
3.1	Penduduk Menurut Kecamatan di Kabupaten Kendal (orang), 2022 <i>Population of Subdistrict in Kendal Regency (people), 2022</i> .....	62
3.2	Distribusi Penduduk Menurut Kecamatan di Kabupaten Kendal (%), 2022 <i>Population Distribution by Subdistrict in Kendal Regency (%), 2022</i> .....	63
4.1	Jumlah Sekolah Menurut Tingkat Pendidikan di Kabupaten Kendal, 2022 <i>Number of Schools by Education Level in Kendal Regency, 2022</i> .....	102
4.2	Persentase Penduduk Menurut Agama di Kabupaten Kendal, 2022 <i>Percentage of Population by Religion in Kendal Regency, 2022</i> .....	103
5.1	Produksi Tanaman Sayuran dan Buah–Buahan Semusim Menurut Jenis Tanaman di Kabupaten Kendal (kuintal), 2022 <i>Production of Seasonal Vegetables and Fruits by Kind of Plant in Kendal Regency (quintal), 2022</i> .....	279
5.2	Produksi Tanaman Biofarmaka Menurut Jenis Tanaman di Kabupaten Kendal (kg), 2022 <i>Production of Medicinal Plants by Kind of Plant in Kendal Regency (kg), 2022</i> .....	280

	Halaman Page	
6.1	Jumlah Pelanggan Listrik di Kabupaten Kendal, 2018–2022 <i>Number of Electricity Customers in Kendal Regency, 2018–2022.....</i>	395
6.2	Persentase Pelanggan PDAM Tirta Panguripan Menurut Jenis Pelanggan Di Kabupaten Kendal, 2022 <i>Percentage of Customers of PDAM Tirta Panguripan by Customer Type in Kendal Regency, 2022 .....</i>	396
7.1	Jumlah Rumah Makan/Restoran Menurut Kecamatan di Kabupaten Kendal, 2021 <i>Number of Restaurants by Subdistrict in Kendal Regency, 2021 .....</i>	414
7.2	Jumlah Wisatawan di Kabupaten Kendal, 2018-2022 <i>Number of Tourist in Kendal Regency, 2018-2022 .....</i>	415
8.1	Persentase Panjang Jalan Menurut Jenis Permukaan Jalan (km), 2022 <i>Percentage of Length of Roads by Type of Road Surface (km), 2022 .....</i>	429
8.2	Jumlah Kantor Pos Pembantu Menurut Kecamatan di Kabupaten Kendal, 2019-2022 <i>Number of Auxiliary Post Office by Subdistrict in Kendal Regency, 2019-2022 .....</i>	430
9.1	Besar Tabungan di Bank Jateng Cabang Kendal (juta rupiah), 2022. <i>Saving Value at Bank Jateng Kendal Branch (million rupiah), 2022.....</i>	449
9.2	Jumlah Koperasi Aktif di Kabupaten Kendal, 2022 <i>Number of Active Cooperatives in Kendal Regency, 2022.....</i>	450
10.1	Sepuluh Besar Kelompok Komoditas yang Paling Banyak Dikonsumsi di Kabupaten Kendal, 2022 <i>The Big Ten Most Commodity Groups Consumed in Kendal Regency, 2022 .....</i>	531
10.2	Persentase Penduduk Menurut Golongan Pengeluaran Per Kapita Sebulan di Kabupaten Kendal, 2022 <i>Percentage of Population by Per Capita Spending Group a Month in Kendal Regency, 2022 .....</i>	532
11.1	Jumlah Sarana Perdagangan Menurut Jenisnya di Kabupaten Kendal, 2019-2021	

	<i>Number of Trading Facilities by Type of Facility in Kendal Regency, 2019-2021</i> .....	541
11.2	Persentase Penerbitan Nomor Induk Berusaha oleh DPMPSTSP di Kabupaten Kendal, 2022 <i>Percentage of Publishing Company Permit by The Local Office of Investment and One Door Integrated Service in Kendal Regency, 2022</i> .....	542
12.1	Distribusi Produk Domestik Regional Bruto Atas Dasar Harga Berlaku Menurut Lapangan Usaha di Kabupaten Kendal (persen), 2022 <i>Distribution of Gross Regional Domestic Product at Current Market Prices by Industry in Kendal Regency (percent), 2022</i> .....	550
12.2	Laju Pertumbuhan Produk Domestik Regional Bruto Atas Dasar Harga Konstan 2010 Menurut Lapangan Usaha di Kabupaten Kendal (persen), 2021 dan 2022 <i>Growth Rate of Gross Regional Domestic Product at 2010 Constant Market Prices by Industry in Kendal Regency (percent), 2021 and 2022</i> .....	551
13.1	Sepuluh Kabupaten/Kota di Provinsi Jawa Tengah dengan Jumlah Penduduk Miskin Terkecil (ribu), 2022 <i>Ten Regencies/Municipalities in Central Java Province with the Smallest Number of Poor Residents (thousand), 2022</i> .....	570
13.2	Sepuluh Kabupaten/Kota di Provinsi Jawa Tengah dengan Angka Indeks Pembangunan Manusia Terbesar, 2022 <i>Ten Regencies/Municipalities in Central Java Province with the Largest Human Development Index, 2022</i> .....	571





## PENJELASAN UMUM/EXPLANATORY NOTES

Tanda-tanda, satuan-satuan, dan lain-lainnya yang digunakan dalam publikasi ini adalah sebagai berikut:

*Symbols, measurement units, and acronyms which are used in this publication, are as follows:*

### 1. TANDA-TANDA/SYMBOLS

Data tidak tersedia/Data not available .....	: ...
Tidak ada atau nol /Null or zero .....	: -
Data dapat diabaikan/Data negligible .....	: 0
Tanda decimal/Decimal point .....	: ,
Data tidak dapat ditampilkan/Not applicable .....	: NA
Angka estimasi/Estimated figures .....	: e
Angka diperbaiki/Revised figures .....	: r
Angka sementara/Preliminary figures .....	: x
Angka sangat sementara/Very preliminary figures .....	: xx
Angka sangat sangat sementara/Very very preliminary figures .....	: xxx

### 2. SATUAN/UNITS

barel/barrel .....	: 158,99 liter/litres = 1/6,2898 m <sup>3</sup>
hektar (ha)/hectare (ha) .....	: 10 000 m <sup>2</sup>
kilometer (km)/kilometres (km) .....	: 1 000 meter/meters (m)
knot/knot .....	: 1,8523 km/jam (km/hour)
kuintal/quintal .....	: 100 kg
KWh .....	: 1 000 Watt hour
MWh .....	: 1 000 KWh
liter (untuk beras)/litre (for rice) .....	: 0,80 kg
MMSCF .....	: 1/35,3 m <sup>3</sup>
metrik ton (m.ton)/metric ton (m. ton) .....	: 0,98421 long ton = 1 000 kg
ons/ounce .....	: 28,31 gram/grams
ton .....	: 1 000 kg

Satuan lain: buah, dus, butir, helai/lembar, kaleng, batang, pulsa, ton kilometer (ton-km), jam, menit, persen (%).

*Other units: unit, pack, pieces, sheet, tin, pulse, ton-kilometres(ton-km), hour, minute, percent (%).*

Perbedaan angka di belakang koma disebabkan oleh pembulatan angka.  
*The difference in decimal numbers is caused by rounding.*



## DAFTAR SINGKATAN/ LIST OF ABBREVIATIONS

SI	: Stasiun Iklim
SIMPK	: Stasiun Meteorologi Pertanian Khusus
t.t	: Tempat tidur
BCG	: Bacillus Calmette Guerin
DPT	: Difteri, Pertusis, Tetanus
TT	: Tetanus Toxoid
IOT	: Industri Obat Tradisional/ <i>Traditional Medicine Industry</i>
IKOT	: Industri Kecil Obat Tradisional/ <i>Traditional Medicine Small</i>
Alkes	: Alat kesehatan/ <i>Health Kits</i>
PKRT	: Perbekalan Kesehatan Rumah tangga/ <i>Household Health Logistics</i>
Kompl	: Komplemen/ <i>Complement</i>
IRTP	: Industri Pangan Produksi Rumah Tangga/ <i>Foods Home Industry</i>
PBF	: Pedagang Besar Farmasi/ <i>Pharmacy Whole-seller</i>
GFK	: Gudang Farmasi Kab/Kota/Regency/ <i>Municipality Pharmacy Warehouse</i>
RB	: Rumah Bersalin/ <i>Delivery House</i>
Pustu	: Puskesmas pembantu/ <i>Auxiliary Public Health Center</i>
BP	: Balai Pengobatan/ <i>Polyclinic</i>
TPS	: Tempat Pembuangan Sementara / <i>landfill</i>
Jamkesmas	: Jaminan kesehatan masyarakat miskin/ <i>Poor public health insurance</i>
PJKMU	: Program Jaminan Kesehatan Masyarakat Umum
SIUP	: Surat Ijin Usaha Perdagangan/ <i>Trading Permission Letter</i>
TDP	: Tanda Daftar Perusahaan/ <i>Company Registration Identity</i>
API	: Angka Pengenal Importir/ <i>Importer's Identity Number</i>



## Statistik Kunci, 2020–2022 Key Statistics, 2020–2022

Rincian/Description	Satuan/Unit	2020	2021	2022
(1)	(2)	(3)	(4)	(5)
<b>SOSIAL/SOCIAL</b>				
Penduduk <sup>1</sup> /Population <sup>1</sup>	orang/people	1 018 505 <sup>2</sup>	1 025 020 <sup>3</sup>	1 053 400 <sup>10</sup>
Laju Pertumbuhan Penduduk <sup>1</sup> /Population Growth <sup>1</sup>	%	1,20 <sup>2</sup>	0,64 <sup>3</sup>	1,40 <sup>10</sup>
Angka Harapan Hidup <sup>1-e</sup> /Life Expectancy Rate <sup>1</sup>	tahun/years	74,43	74,48	74,53
Tingkat Partisipasi Angkatan Kerja -TPAK <sup>4,5</sup> Labour Force Participation Rate-LFPPR <sup>4,5</sup>	%	70,50	69,93	73,44
Tingkat Pengangguran Terbuka-TPT <sup>4</sup> Unemployment Rate-UR <sup>4</sup>	%	7,56	7,55	7,34
Penduduk Miskin <sup>5</sup> /Poor People <sup>5</sup>	ribu/thousand	97,5	100	93,03
Persentase Penduduk Miskin <sup>5</sup> Percentage of Poor People <sup>5</sup>	%	9,99	10,24	9,48
Indeks Pembangunan Manusia-IPM <sup>7</sup> Human Development Index <sup>7</sup>	—	72,29	72,50	73,19
<b>EKONOMI/ECONOMIC</b>				
Produk Domestik Regional Bruto (PDRB) Harga Berlaku <sup>8</sup> Gross Regional Domestic Bruto (GRDP) at Current Price <sup>8</sup>	milyar rupiah billion rupiahs	42 586,19	45 164,80 <sup>x</sup>	49 705,16 <sup>xx</sup>
Laju Pertumbuhan Ekonomi <sup>8</sup> /Economic Growth <sup>9</sup>	%	-1,51	3,89 <sup>x</sup>	5,69 <sup>xx</sup>

- Catatan/Notes: <sup>1</sup> Hasil proyeksi penduduk Indonesia 2010–2035 (pertengahan tahun/Juni)/The result of Indonesia population projection 2010–2035 (mid year/June)
- <sup>2</sup> Hasil Sensus Penduduk 2020 (September)/The result of population census 2020 (September)
- <sup>3</sup> Hasil Sensus Penduduk 2020 (September)/The result of population census 2020 (September)
- <sup>4</sup> Kondisi Agustus/Condition at August
- <sup>5</sup> Menggunakan penimbang hasil proyeksi penduduk tahun 2010–2035/Weighted by the 2010–2035 population projection
- <sup>6</sup> Kondisi Maret/Condition at March
- <sup>7</sup> Sejak tahun 2010, IPM dihitung dengan metode baru. Komponen IPM metode baru adalah angka harapan hidup saat lahir, harapan lama sekolah, rata-rata lama sekolah, dan pengeluaran per kapita/Since 2010, HDI was calculated using new method. New HDI component are life expectancy at birth, expected years of schooling, means years of schooling, and expenditure per capita
- <sup>8</sup> Mulai tahun 2010 mengadopsi System of National Account 2008 (SNA 2008)/Since 2010 is in line with System of National Account 2008 (SNA 2008)
- <sup>9</sup> Menggunakan tahun dasar 2010 (2010=100)/Using 2010 base year (2010=100)
- <sup>10</sup> Dinas Kependudukan dan Pencatatan Sipil Kabupaten Kendal/Population and Civil Registration Agency of Kendal Regency
- <sup>x</sup> Angka Sementara/Provisional Figures
- <sup>xx</sup> Angka Sangat Sementara/Very Provisional Figures



# 1

# GEOGRAFI DAN IKLIM

## Geography and Climate

### LUAS WILAYAH KABUPATEN KENDAL

**1.002,23 Km<sup>2</sup>**

The total area of Kendal Regency is 1.002,23 sq.km

**3** Tinggi Wilayah  
**Tertinggi**

Kecamatan Plantungan  
Plantungan Subdistrict is the highest

**698**  
mdpl/  
m.a.s.l

**4** Tinggi Wilayah  
**Terendah**

Kecamatan Weleri  
Weleri Subdistrict is the lowest

**5**  
mdpl/  
m.a.s.l

**1** Luas Wilayah  
**Terluas**

Kecamatan Singorojo

Singorojo Subdistrict is the widest

**119,32 km<sup>2</sup>**  
**/sq.km**  
**(11,91 %)**

**2** Luas Wilayah  
**Terkecil**

Kecamatan Ringinarum

Ringinarum Subdistrict is the smallest

**23,50 km<sup>2</sup>**  
**/sq.km**  
**(2,34%)**

## PENGAMATAN UNSUR IKLIM

### Observation of Climate Elements

**Suhu Udara**  
Temperature

**29,1**

(Celsius)

**Kecepatan Angin**

Wind Velocity

**4**

(Knot)

**Curah Hujan**

Rainfall

**357,5**

mm

**Kelembaban**  
Humidity

**76,3**

(%)

**Penyinaran Matahari**

Duration of Sunshine

**6**

(Jam/Hour)

**Hari Hujan**

Rainy Days

**31**

Hari/day





**PENJELASAN TEKNIS****TECHNICAL NOTES**

1. Secara astronomis, Kabupaten Kendal terletak antara 109° 40' – 110° 18' Bujur Timur dan 6° 32' – 7° 24' Lintang Selatan dan merupakan satu dari 35 kabupaten/kota yang berada dalam wilayah Provinsi Jawa Tengah.
  2. Berdasarkan posisi geografinya, wilayah Kabupaten Kendal memiliki batas-batas: Utara - Laut Jawa; Timur - Kota Semarang; Selatan - Kabupaten Temanggung; Barat - Kabupaten Batang.
  3. Secara umum, wilayah Kabupaten Kendal terbagi menjadi 2 (dua) daerah dataran, yaitu daerah dataran rendah (pantai) dan daerah dataran tinggi (pegunungan).
  4. Wilayah Kabupaten Kendal bagian utara merupakan daerah dataran rendah dengan ketinggian antara 0 - 85 meter dpl, yang meliputi 12 kecamatan
  5. Wilayah Kabupaten Kendal bagian selatan merupakan daerah dataran tinggi yang terdiri atas tanah pegunungan dengan ketinggian antara 85-668 meter dpl.
1. *Astronomically, Kendal Regency is located between 109° 40' – 110° 18' east longitude and 6° 32' – 7° 24' South Latitude and one of 35 regencies/ cities in the region of Central Java province*
  2. *In terms of geographic position, Kendal Regency has boundaries as follows: North - Java Sea; East - Semarang City; South-Temanggung Regency; West - Batang Regency*
  3. *In general, the Kendal Regency region is divided into 2 (two) plain areas, namely lowland areas (beaches) and highland areas (mountains).*
  4. *The northern region of Kendal Regency is a low-lying area with an altitude between 0–85 meters above sea level.*
  5. *The southern part of Kendal Regency is a highland area consisting of mountainous land with an altitude between 85–668 meters above sea level.*

**ULASAN**

Luas Kabupaten Kendal sebesar 1.002,23 km<sup>2</sup> dan merupakan kabupaten terluas ke-20 di Provinsi Jawa Tengah. Kecamatan Singorojo merupakan kecamatan terluas di Kabupaten Kendal dengan luas 119,32 km<sup>2</sup> atau lebih dari 11 persen dari total luas Kabupaten Kendal sedangkan kecamatan dengan luas terkecil adalah Kecamatan Ringinarum dengan luas 23,50 km<sup>2</sup> atau kurang dari 3 persen dari total luas Kabupaten Kendal.

Kecamatan dengan ketinggian antara 85-668 meter dpl merupakan 8 (delapan) kecamatan terluas di Kabupaten Kendal. Kecamatan tersebut meliputi Kecamatan: Plantungan, Pageruyung, Sukorejo, Patean, Boja, Limbangan, Singorojo, dan Kaliwungu Selatan. Luas delapan kecamatan tersebut mencapai 589,52 km<sup>2</sup> atau 58,82 persen dari luas seluruh kabupaten dan sisanya merupakan wilayahbagianutara denganketinggian 0 - 85 meter dpl, meliputi Kecamatan: Weleri, Rowosari, Kangkung, Cepiring, Gemuh, Ringinarum, Pegandon, Ngampel, Patebon, Kendal, Brangsong, dan Kaliwungu. Delapan kecamatan dengan luas yang besar tersebut cenderung mempunyai kepadatan penduduk yang rendah dibanding dua belas kecamatan lainnya.

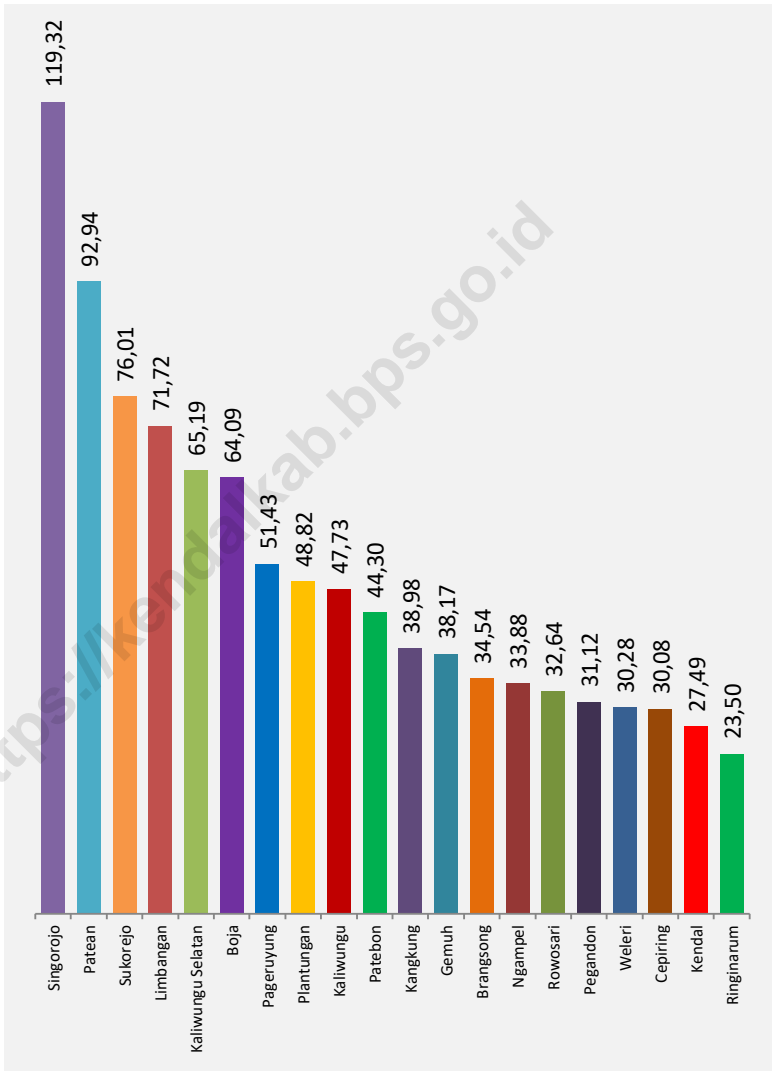
**DESCRIPTION**

*The area of Kendal Regency is 1,002.23 km<sup>2</sup> and is the 20<sup>th</sup> largest regency in the province of Central Java. Singorojo Sub-District is the widest district in Kendal Regency with an area of 119.32 km<sup>2</sup> or more than 11 percent of the total area of Kendal Regency while the smallest area is Ringinarum Sub-District with an area of 23.50 km<sup>2</sup> or less than 3 percent of the total area of Kendal district.*

*Sub-district with a height of 85-668 meters is the largest 8 (eight) district in Kendal Regency. It includes sub-districts: Plantungan, Pageruyung, Sukorejo, Patean, Boja, Limbangan, Singorojo, and Kaliwungu Selatan. The area of eight districts reaches 589.52 km<sup>2</sup> or 58.80 percent of the entire district and the remainder is the northern region with an altitude of 0-85 meters, covering Kecamatan: Weleri, Rowosari, Kangkung, Cepiring, Gemuh, Ringinarum, Pegandon, Ngampel, Patebon, Kendal, Brangsong, and Kaliwungu. Eight sub-districts with large areas tend to have low population densities compared to twelve sub-districts.*

**Gambar** 1.1  
**Figures**

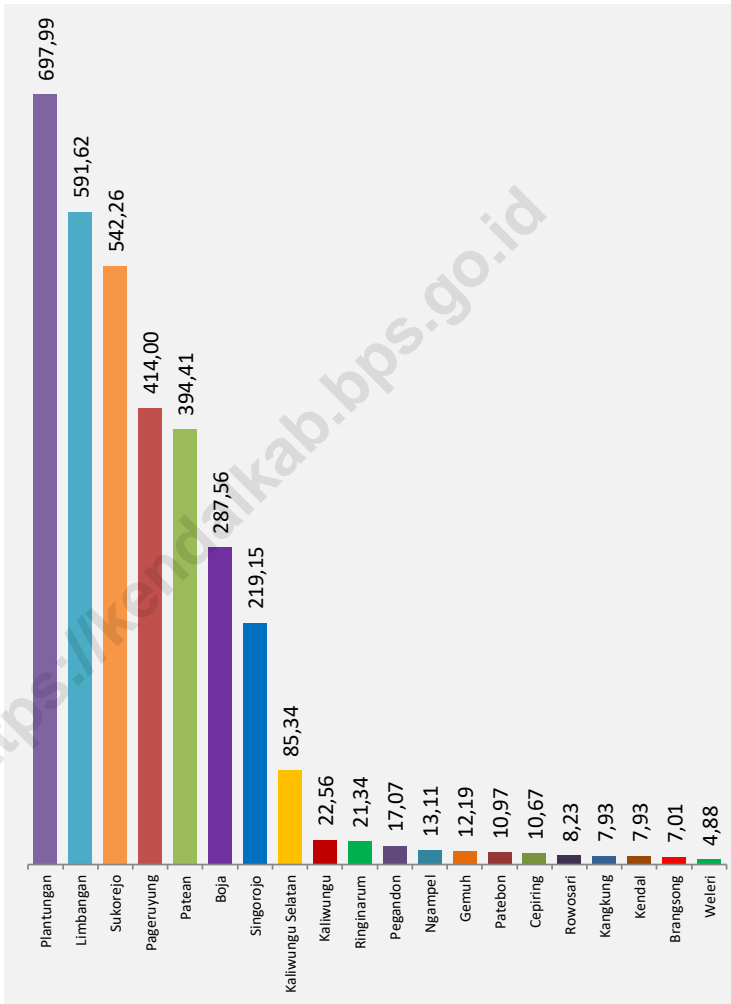
**Luas Daerah menurut Kecamatan di Kabupaten Kendal (%) , 2022**  
**Area of Subdistrict in Kendal Regency (%) , 2022**



Sumber/Source : Berdasarkan Peraturan Menteri Dalam Negeri No. 66 Tahun 2011 tanggal 28 Desember 2011  
Based on Minister Of Home Affairs Regulation No 66/2011, December 28, 2011

**Gambar** 1.2  
**Figures**

**Tinggi Wilayah menurut Kecamatan di Kabupaten Kendal (mdpl), 2021**  
**Altitude of Subdistrict in Kendal Regency (masl), 2021**



Sumber/Source : BPS, Pendataan Potensi Desa (Podes)/ BPS–Statistics Indonesia, Village Potential Data Collection

## 1.1 KEADAAN GEOGRAFI GEOGRAPHY CONDITION

**Tabel** 1.1.1 **Luas Daerah Menurut Kecamatan di Kabupaten Kendal, 2022**  
**Table** 1.1.1 **Total Area by Subdistrict in Kendal Regency, 2022**

Kecamatan Subdistrict	Ibukota Kecamatan Capital of Subdistrict	Luas <sup>1</sup> Total Area <sup>1</sup> (km <sup>2</sup> /sq.km)	Persentase terhadap Luas Kabupaten Percentage to Regency Area
(1)	(2)	(3)	(4)
010 Plantungan	Tirtomulyo	48,82	4,87%
020 Sukorejo	Sukorejo	76,01	7,58%
030 Pageruyung	Pageruyung	51,43	5,13%
040 Patean	Curugsewu	92,94	9,27%
050 Singorojo	Ngareanak	119,32	11,91%
060 Limbangan	Limbangan	71,72	7,16%
070 Boja	Boja	64,09	6,39%
080 Kaliwungu	Sarirejo	47,73	4,76%
081 Kaliwungu Selatan	Magelung	65,19	6,50%
090 Brangsong	Brangsong	34,54	3,45%
100 Pegandon	Tegorejo	31,12	3,11%
101 Ngampel	Ngampel Wetan	33,88	3,38%
110 Gemuh	Gemuh Blanten	38,17	3,81%
111 Ringinarum	Ringinarum	23,50	2,34%
120 Weleri	Penyangkringan	30,28	3,02%
130 Rowosari	Rowosari	32,64	3,26%
140 Kangkung	Kangkung	38,98	3,89%
150 Cepiring	Karangayu	30,08	3,00%
160 Patebon	Jambearum	44,30	4,42%
170 Kendal	Karangsari	27,49	2,74%
<b>Kabupaten Kendal</b>		<b>1 002,23</b>	<b>100,00%</b>

Catatan/Note: <sup>1</sup> Berdasarkan Peraturan Menteri Dalam Negeri Nomor 137 Tahun 2017 tanggal 29 Desember 2017/Based on Minister of Home Affairs Regulation Number 137/2017, December 29, 2017

<sup>2</sup> Berdasarkan informasi Kementerian Dalam Negeri Tahun 2018/Based on information from Ministry of Home Affairs, 2018

Sumber/Source: Kementerian Dalam Negeri/Ministry of Home Affairs

**Tabel**  
**Table** 1.1.2**Tinggi Wilayah dan Jarak ke Ibukota Kabupaten Menurut Kecamatan di Kabupaten Kendal, 2021**  
**Altitude and Distance to the Capital of Regency by Subdistrict in Kendal Regency, 2021**

Kecamatan Subdistrict	Tinggi Wilayah (mdpl) <sup>1</sup> Altitude (m a.s.l) <sup>1</sup>	Jarak ke Ibukota <sup>2</sup> Kabupaten Distance to the Capital <sup>2</sup> of Regency
(1)	(2)	(3)
010 Plantungan	697,992	50,0
020 Sukorejo	542,256	37,0
030 Pageruyung	414,004	30,0
040 Patean	394,411	40,0
050 Singorojo	219,151	33,0
060 Limbangan	591,617	30,0
070 Boja	287,560	29,0
080 Kaliwungu	22,555	7,0
081 Kaliwungu Selatan	85,344	9,0
090 Brangsong	7,010	4,2
100 Pegandon	17,069	11,0
101 Ngampel	13,106	7,1
110 Gemuh	12,192	11,0
111 Ringinarum	21,336	20,0
120 Weleri	4,877	23,0
130 Rowosari	8,230	28,0
140 Kangkung	7,925	10,0
150 Cepiring	10,668	7,5
160 Patebon	10,973	3,7
170 Kendal	7,925	1,0

Catatan/Note: Jarak ke Ibukota diukur dari kantor desa ke kantor bupati/ The distance to the capital city is measured from the village office to the district office

Sumber/Source: <sup>1</sup>Dinas Pekerjaan Umum Kabupaten Kendal/Public Work Office of Kendal Regency

<sup>2</sup>BPS, Pendataan Potensi Desa (Podes)/ BPS—Statistics Indonesia, Village Potential Data Collection

**Tabel 1.1.3** Luas Penggunaan Tanah di Kabupaten Kendal, 2022  
**Table** *Land Area in Kendal Regency, 2022*

Rincian <i>Spesification</i>	Luas (km <sup>2</sup> ) <i>Area (square.km)</i>	Persentase <i>Percentage</i>
(1)	(2)	(3)
Tanah Sawah/ <i>Wet Land</i>	236,75	23,62
Tanah Tegalan/ <i>Arable Upland</i>	223,89	22,34
Hutan/ <i>Forest</i>	162,35	16,20
Perkebunan/ <i>Estates</i>	78,68	7,85
Lahan Bukan Pertanian/ <i>Non Agricultural Land</i>	251,24	25,07
Lain-Lain/ <i>Others</i>	49,32	4,92
<b>Kabupaten Kendal</b>	<b>1 002,23</b>	<b>100,00</b>

Sumber/Source: Dinas Pertanian dan Pangan Kabupaten Kendal / *Food and Agricultural Department of Kendal Regency*

**Tabel** 1.1.4 **Luas Tanah Sawah Menurut Jenis Pengairan di Kabupaten Kendal, 2022**  
**Table** 1.1.4 **Wet Land Area by Kind of Irrigation in Kendal Regency, 2022**

Kecamatan Subdistrict	Irigasi Irrigation (ha)	Tadah Hujan Diusahakan Reservation (ha)	Rawa Pasang Surut (ha)	Rawa Lebak (ha)	Jumlah Total (ha)
(1)	(2)	(3)	(4)	(5)	(6)
010 Plantungan	1 018,6	-	-	-	1 018,6
020 Sukorejo	750,0	-	-	-	750,0
030 Pageruyung	1 124,4	-	-	-	1 124,4
040 Patean	1 414,0	-	-	-	1 414,0
050 Singorojo	487,0	489,0	-	-	976,0
060 Limbangan	1 030,0	8,0	-	-	1 038,0
070 Boja	1 723,0	75,0	-	-	1 798,0
080 Kaliwungu	624,0	-	-	-	624,0
081 Kaliwungu Selatan	443,0	2,0	-	-	445,0
090 Brangsong	1 293,9	-	-	-	1 293,9
100 Pegandon	852,0	-	-	-	852,0
101 Ngampel	1 197,0	-	-	-	1 197,0
110 Gemuh	1 447,0	-	-	-	1 447,0
111 Ringinarum	1 046,0	-	-	-	1 046,0
120 Weleri	1 045,0	38,3	-	-	1 083,3
130 Rowosari	1 937,0	-	-	-	1 937,0
140 Kangkung	1 823,0	-	-	-	1 823,0
150 Cepiring	1 281,0	-	-	-	1 281,0
160 Patebon	1 400,5	40,0	-	-	1 440,5
170 Kendal	1 086,0	-	-	-	1 086,0
<b>Kabupaten Kendal</b>	<b>23 022,4</b>	<b>652,3</b>	<b>0,0</b>	<b>0,0</b>	<b>23 674,7</b>

Sumber/Source: Dinas Pertanian dan Pangan Kabupaten Kendal /Food and Agricultural Department of Kendal Regency



**Tabel**  
**Table** 1.1.5

**Luas Tanah Kering Menurut Jenisnya di Kabupaten Kendal, 2022**  
**Dry Land Area in Kendal Regency, 2022**

Kecamatan Subdistrict	Tegalan Arable Upland Compound (ha)	Ladang Huma (ha)	Perkebunan Estates (ha)	Hutan Rakyat Public Forest (ha)	Penggem- balaan (ha)
(1)	(2)	(3)	(4)	(5)	(6)
010 Plantungan	2 172,5	-	78,6	-	-
020 Sukorejo	4 478,3	-	305,0	-	-
030 Pageruyung	1 822,6	-	1 172,9	-	-
040 Patean	3 199,6	-	1 662,8	-	-
050 Singorojo	3 168,0	-	3 048,0	-	-
060 Limbangan	1 225,0	-	1 141,0	188,0	-
070 Boja	1 603,0	-	169,0	268,0	-
080 Kaliwungu	229,0	-	-	-	-
081 Kaliwungu Selatan	1 449,0	-	-	-	-
090 Brangsong	628,0	-	-	-	-
100 Pegandon	136,0	-	-	58,0	-
101 Ngampel	495,3	-	-	-	-
110 Gemuh	238,0	-	-	-	-
111 Ringinarum	130,0	-	-	-	-
120 Weleri	107,4	-	290,3	-	-
130 Rowosari	104,0	-	-	-	-
140 Kangkung	491,0	-	-	-	-
150 Cepiring	132,0	-	-	-	-
160 Patebon	525,5	-	-	-	-
170 Kendal	55,0	-	-	-	-
<b>Kabupaten Kendal</b>	<b>22 389,2</b>	<b>0,0</b>	<b>7 867,6</b>	<b>514,0</b>	<b>0,0</b>

Sumber/Source: Dinas Pertanian dan Pangan Kabupaten Kendal / Food and Agricultural Department of Kendal Regency

Lanjutan Tabel/*Continued Table* 1.1.5

Kecamatan <i>Subdistrict</i>	Sementara Tidak Diusahakan (ha)	Lain-Lain (ha)	Lahan Bukan Pertanian (ha)	Hutan Negara (ha)	Jumlah <i>Total</i> (ha)
(1)	(7)	(8)	(9)	(10)	(11)
010 Plantungan	-	22,8	964,8	624,7	3 863,4
020 Sukorejo	-	-	1 074,6	993,1	6 851,0
030 Pageruyung	-	2,8	823,3	197,0	4 018,6
040 Patean	-	-	1 159,6	1 858,0	7 880,0
050 Singorojo	-	-	2 550,0	2 190,0	10 956,0
060 Limbangan	-	316,0	1 876,0	1 388,0	6 134,0
070 Boja	-	-	2 469,0	102,0	4 611,0
080 Kaliwungu	186,8	2 169,0	1 277,2	287,0	4 149,0
081 Kaliwungu Selatan	-	78,0	906,0	3 641,0	6 074,0
090 Brangsong	-	300,0	1 067,6	164,5	2 160,1
100 Pegandon	-	-	820,0	1 137,0	2 151,0
101 Ngampel	-	-	818,7	986,0	2 300,0
110 Gemuh	-	-	877,0	1 251,0	2 366,0
111 Ringinarum	-	-	711,0	467,0	1 308,0
120 Weleri	-	3,3	1 108,7	435,0	1 944,7
130 Rowosari	-	113,2	1 109,8	-	1 327,0
140 Kangkung	-	189,7	1 394,3	-	2 075,0
150 Cepiring	-	180,0	1 415,0	-	1 727,0
160 Patebon	-	821,0	1 643,0	-	2 989,5
170 Kendal	126,0	423,0	1 059,0	-	1 663,0
<b>Kabupaten Kendal</b>	<b>312,8</b>	<b>4 618,8</b>	<b>25 124,6</b>	<b>15 721,3</b>	<b>76 548,3</b>

Sumber/*Source*: Dinas Pertanian dan Pangan Kabupaten Kendal /*Food and Agricultural Department of Kendal Regency*

## 1.2 IKLIM CLIMATE

**Tabel 1.2.1** Pengamatan Unsur Iklim Menurut Bulan di Stasiun Klimatologi Semarang, 2022  
*Observation of Climate Elements By Months at Semarang Climatology Station, 2022*

Bulan Month	Suhu/Temperature (°C)			Kelembaban/Humidity (%)		
	Minimum	Rata-rata Average	Maksimum Maximum	Minimum	Rata-rata Average	Maksimum Maximum
(1)	(2)	(3)	(4)	(5)	(6)	(7)
Januari/January	22,8	28,3	32,4	59,0	81,6	98,0
Februari/February	23,2	28,2	34,4	55,0	82,3	98,0
Maret/March	23,8	28,9	32,6	58,0	81,1	98,0
April/April	23,6	29,4	34,8	51,0	75,8	99,0
Mei/May	22,0	29,7	35,2	50,0	75,6	97,0
Juni/June	21,0	29,0	34,6	40,0	75,6	97,0
Juli/July	21,2	29,7	35,2	45,0	70,2	100,0
Agustus/August	22,0	30,1	35,0	44,0	68,3	98,0
September/September	23,2	30,2	36,0	37,0	69,8	98,0
Oktober/October	22,8	28,7	34,8	53,0	77,7	98,0
November/November	21,6	28,8	34,6	57,0	78,4	98,0
Desember/December	22,6	28,5	33,4	57,0	79,6	100,0

Lanjutan Tabel/*Continued Table 1.2.1*

Bulan <i>Month</i>	Kecepatan Angin (knot) <i>Wind Velocity (knot)</i>	Tekanan Udara/ <i>Atmospheric Pressure (mb)</i>	Penyinaran Matahari (jam) <i>Duration of Sunshine (hour)</i>	Jumlah Curah Hujan <i>Number of Precipitation (mm)</i>	Jumlah Hari Hujan (hari) <i>Number of Rainy Days (day)</i>
(1)	(8)	(9)	(10)	(11)	(12)
Januari/ <i>January</i>	4,7	1 008,7	4,7	329,3	30,0
Februari/ <i>February</i>	4,1	1 007,8	4,2	336,6	27,0
Maret/ <i>March</i>	4,0	1 007,4	5,9	164,8	30,0
April/ <i>April</i>	3,7	1 008,3	7,4	125,4	29,0
Mei/ <i>May</i>	4,1	1 008,6	6,9	190,7	28,0
Juni/ <i>June</i>	3,8	1 009,0	6,3	231,4	29,0
Juli/ <i>July</i>	4,5	1 008,6	7,7	125,5	30,0
Agustus/ <i>August</i>	4,7	1 008,9	7,9	82,3	29,0
September/ <i>September</i>	4,4	1 009,6	7,8	120,5	28,0
Oktober/ <i>October</i>	3,2	1 009,2	4,5	296,7	31,0
November/ <i>November</i>	3,4	1 008,8	4,6	283,5	28,0
Desember/ <i>December</i>	3,9	1 007,9	4,4	357,2	31,0

Catatan/*Note*: Stasiun Klimatologi Klas I Semarang merupakan stasiun klimatologi terdekat dari Kabupaten Kendal/ *Class I Semarang Climatology Station is the nearest climatology station from Kendal Regency*

Sumber/*Source*: Stasiun Klimatologi Klas I Semarang/ *Class I Semarang Climatology Station*

**Tabel**  
**Table** 1.2.2

**Banyaknya Hari Hujan di 5 (lima) Tempat Pencatatan di Kabupaten Kendal, 2020-2022**  
**Number of Rainday at 5 (Five) Stations in Kendal Regency, 2020-2022**

Bulan Month	Kendal			Weleri			Kaliwungu		
	2020	2021	2022	2020	2021	2022	2020	2021	2022
(1)	(2)	(3)	(4)	(5)	(6)	(7)	(8)	(9)	(10)
Januari/January	20	14	13	10	18	14	13	19	15
Februari/February	16	18	17	16	23	19	17	22	11
Maret/March	14	10	8	15	13	12	11	10	9
April/April	10	6	15	11	8	10	6	7	9
Mei/May	11	8	12	10	6	16	7	10	9
Juni/June	4	8	6	3	7	13	3	13	9
Juli/July	5	1	6	5	1	6	4	1	3
Agustus/August	3	1	1	3	3	5	5	5	2
September/September	6	8	11	6	9	14	9	8	10
Oktober/October	10	4	10	6	3	19	8	4	11
November/November	13	15	11	13	16	13	14	16	12
Desember/Desember	20	10	9	20	13	15	19	15	10
<b>Jumlah/Total</b>	<b>132</b>	<b>103</b>	<b>119</b>	<b>118</b>	<b>120</b>	<b>156</b>	<b>116</b>	<b>130</b>	<b>110</b>

Lanjutan Tabel/*Continued Table 1.2.2*

Bulan Month	Boja			Sukorejo			Rata-rata Average		
	2020	2021	2022	2020	2021	2022	2020	2021	2022
(1)	(2)	(3)	(4)	(5)	(6)	(7)	(8)	(9)	(10)
Januari/ <i>January</i>	19	27	13	17	25	19	16	21	15
Februari/ <i>February</i>	23	23	23	20	20	18	18	21	18
Maret/ <i>March</i>	17	19	19	19	15	18	15	13	13
April/ <i>April</i>	20	14	13	15	12	13	12	9	12
Mei/ <i>May</i>	13	18	20	12	10	14	11	10	14
Juni/ <i>June</i>	3	17	14	5	12	14	4	11	11
Juli/ <i>July</i>	7	3	5	3	1	8	5	1	6
Agustus/ <i>August</i>	5	12	5	6	7	9	4	6	4
September/ <i>September</i>	12	13	10	10	9	11	9	9	11
Oktober/ <i>October</i>	15	12	27	10	12	20	10	7	17
November/ <i>November</i>	14	23	20	15	19	21	14	18	15
Desember/ <i>Desember</i>	22	24	25	28	24	21	22	17	16
<b>Jumlah/Total</b>	<b>170</b>	<b>205</b>	<b>194</b>	<b>160</b>	<b>166</b>	<b>186</b>	<b>12</b>	<b>12</b>	<b>13</b>

Sumber/*Source*: Dinas Pertanian dan Pangan Kabupaten Kendal /*Food and Agricultural Department of Kendal Regency*

**Tabel**  
**Table 1.2.3****Banyaknya Curah Hujan di 5 (lima) Tempat Pencatatan di Kabupaten Kendal, 2020-2022**  
**Number of Rainfall at 5 (Five) Stations in Kendal Regency, 2020-2022**

Bulan Month	Kendal			Weleri			Kaliwungu		
	2020	2021	2022	2020	2021	2022	2020	2021	2022
(1)	(2)	(3)	(4)	(5)	(6)	(7)	(8)	(9)	(10)
Januari/January	345	209	186	539	384	260	375	290	267
Februari/February	353	514	298	330	715	323	260	727	204
Maret/March	256	151	79	258	242	192	210	153	101
April/April	149	65	138	93	105	188	183	60	101
Mei/May	233	174	120	178	111	271	243	253	116
Juni/June	-	100	150	-	95	147	-	237	114
Juli/July	80	18	36	121	5	88	59	22	48
Agustus/August	53	13	11	38	38	30	44	19	20
September/September	135	92	169	50	215	178	100	64	135
Oktober/October	134	28	164	65	15	393	122	16	141
November/November	206	279	228	282	325	185	185	217	247
Desember/December	337	93	323	155	167	368	298	71	205
<b>Jumlah/Total</b>	<b>2 313</b>	<b>1 736</b>	<b>1 902</b>	<b>2 136</b>	<b>2 417</b>	<b>2 623</b>	<b>2 111</b>	<b>2 129</b>	<b>1 699</b>

Lanjutan Tabel/*Continued Table 1.2.3*

Bulan Month	Boja			Sukorejo			Rata-rata Average		
	2020	2021	2022	2020	2021	2022	2020	2021	2022
(1)	(2)	(3)	(4)	(5)	(6)	(7)	(8)	(9)	(10)
Januari/ <i>January</i>	360	943	278	473	813	326	418,4	527,8	263,4
Februari/ <i>February</i>	606	449	494	566	639	443	423,0	608,8	352,4
Maret/ <i>March</i>	474	363	209	532	312	278	346,0	244,2	171,8
April/ <i>April</i>	513	171	183	254	183	199	238,4	116,8	161,8
Mei/ <i>May</i>	330	312	342	339	251	326	264,6	220,2	235,0
Juni/ <i>June</i>	-	511	216	-	271	253	43,8	242,8	176,0
Juli/ <i>July</i>	77	23	90	113	4	49	0,0	14,4	62,2
Agustus/ <i>August</i>	46	190	38	127	78	196	25,4	67,6	59,0
September/ <i>September</i>	100	205	298	143	174	111	20,0	150,0	178,2
Oktober/ <i>October</i>	460	121	551	186	241	517	101,4	84,2	353,2
November/ <i>November</i>	543	462	419	469	278	440	337,0	312,2	303,8
Desember/ <i>Desember</i>	499	515	449	802	935	621	418,2	356,2	393,2
<b>Jumlah/Total</b>	<b>4 078</b>	<b>4 265</b>	<b>3 567</b>	<b>4 062</b>	<b>4 179</b>	<b>3 759</b>	<b>219,7</b>	<b>245,4</b>	<b>225,8</b>

Sumber/*Source*: Dinas Pertanian dan Pangan Kabupaten Kendal /*Food and Agricultural Department of Kendal Regency*



# 2

# PEMERINTAHAN

Government

## Anggota DPRD Menurut Jenis Kelamin

Members of The Regional House of Representatives (DPRD) by sex

34

Laki-laki  
Male



11

Perempuan  
Female

## KEPUTUSAN DPRD

Regional Parliament Decision

39

## SIDANG DPRD

Regional Parliament Convention

461

## JUMLAH ASN

Number of Civil Servants

9.428

38,6%

Laki-laki  
Male



61,4%

Perempuan  
Female

## PNS MENURUT TINGKAT PENDIDIKAN

Number of Civil Servants by Educational Level

Sampai dengan SD  
Up to Primary School 48

SLTP/Sederajat  
General/Vocational  
Junior High School 97

SMA/Sederajat  
General/Vocational  
Senior High School 760

Universitas  
University 8.523

## PNS MENURUT JABATAN

Number of Civil Servants by Occupation





**PENJELASAN TEKNIS****TECHNICAL NOTES**

1. Pemerintahan Indonesia menganut sistem presidensial yang berdasarkan Pancasila. Pancasila tersiri atas lima dasar, yaitu :
    1. Ketuhanan Yang Maha Esa;
    2. Kemanusiaan yang adil dan beradab;
    3. Persatuan Indonesia;
    4. Kerakyatan yang dipimpin oleh hikmat kebijaksanaan dalam permusyawaratan perwakilan;
    5. Keadilan sosial bagi seluruh rakyat Indonesia.
  2. Secara administrasi, sejak tahun 2006, jumlah kecamatan di Kabupaten Kendal bertambah menjadi 20 Kecamatan yaitu Kecamatan Kaliwungu Selatan. Kecamatan tersebut terbentuk berdasarkan perda nomor 5 tahun 2006. Sampai dengan Desember 2022, wilayah kerja statistik di Kabupaten Kendal meliputi 20 kecamatan, 266 desa, dan 20 kelurahan.
  3. Susunan pemerintahan Kabupaten Kendal terdiri dari Bupati, Wakil Bupati, Sekretaris Daerah, Kecamatan, Desa, RW dan juga RT.
1. *The Indonesian Government follows the presidential system based on the Five Principles (Pancasila). Pancasila consists of five principles, namely :*
    1. *The Belief in One God;*
    2. *A just and civilized humanism;*
    3. *Unity of Indonesia;*
    4. *Democratic citizenship led by wise guidance born of representative consultant;*
    5. *Social just for all the people of Indonesia.*
  2. *Administratively, since the year 2006, the number of districts in Kendal Regency has increased to 20 sub-districts of South Kaliwungu. The Sub-district was formed by Perda Number 5 year 2006. As of December 2022, the statistical work area in Kendal Regency includes 20 subdistricts, 266 villages, and 20 kelurahan.*
  3. *The government of Kendal Regency consists of regent, Deputy Regent, district secretary, subdistrict, village, RW and also RT.*

**ULASAN**

Kabupaten Kendal terdiri dari 20 Kecamatan dengan jumlah kelurahan /desa terbesar adalah Kecamatan Kendal dengan jumlah kelurahan sebesar 20 kelurahan. Kecamatan dengan jumlah kelurahan/desa terkecil adalah Kecamatan Kaliwungu Selatan dengan jumlah desa sebesar 8 desa. Jumlah desa di Kecamatan lain berkisar antara 9 desa sampai dengan 18 desa. Kecamatan dengan 18 desa adalah Kecamatan Sukorejo, Boja, dan Patebon sedangkan kecamatan dengan 9 desa adalah Kecamatan Kaliwungu.

Jumlah pegawai negeri sipil di Kabupaten Kendal Tahun 2022 adalah 9.428 orang yang terdiri dari 3.639 laki-laki dan 5.789 perempuan. Sebagian besar jabatan pegawai adalah fungsional tertentu sebesar 4.548 orang (48,24%). Pegawai perempuan pada jabatan fungsional tertentu mendominasi jumlah pegawai menurut jabatan yaitu sebesar 3.021 orang atau 32,04% dari jumlah seluruh pegawai.

Dominasi pegawai perempuan tidak berlaku di jabatan struktural eselon tertentu. Pada jabatan ini, jumlah pegawai perempuan hanya sebesar 168 orang atau hanya 35,15% dari jumlah pegawai yang menduduki jabatan struktural eselon tertentu. Hal ini berarti bahwa jabatan pimpinan di

**DESCRIPTION**

*Kendal Regency consists of 20 subdistricts with the largest number of villages is Kendal subdistrict with a total of 20 kelurahan. The subdistrict with the smallest number of villages is Kaliwungu Selatan subdistrict with a total of 8 villages. The number of villages in other subdistrict ranges from 9 villages to 18 villages. Subdistricts with 18 villages are Sukorejo, Boja, and Patebon subdistricts while subdistricts with 9 villages are Kaliwungu sub-district.*

*The number of civil servants in Kendal Regency in 2022 was 9,428 people consisting of 3,639 men and 5,789 women. Most of the certain functional positions employees amounted to 4,548 people (48.24%). Female employees in certain functional positions dominate the number of employees according to position, namely 3,021 people or 32.04% of the total number of employees.*

*The dominance of female employees does not apply to certain echelon structural positions. In this position, the number of female employees is only 168 or only 35.15% of the total number of employees occupying certain echelon structural positions. This means that leadership positions in Kendal Regency*

**ULASAN****DESCRIPTION**

Kabupaten Kendal masih didominasi laki-laki.

Sebagian besar pegawai negeri sipil di Kabupaten Kendal berpendidikan setingkat universitas sebesar 8.523 orang atau 90.40% dari jumlah seluruh pegawai. Pendidikan tinggi yang banyak ditamatkan adalah tingkat sarjana/doktor/ Ph.d yang mendominasi tingkat pendidikan seluruh pegawai dengan jumlah pegawai sebesar 7.155 orang atau 75,47% dari seluruh jumlah pegawai. Walaupun jumlah pegawai dengan tingkat pendidikan tinggi mendominasi tingkat pendidikan seluruh pegawai tetapi masih ada pegawai yang mempunyai tingkat pendidikan hanya sampai sekolah dasar yaitu sebesar 48 orang (0,51%).

Menurut tingkat kepangkatan sebagian besar pegawai negeri berada pada golongan III sebesar 6.516 orang (69,11%). Jumlah pegawai pada golongan IV juga tidak sedikit yaitu sebesar 1.507 orang (15,98%). Pegawai negeri sipil perempuan golongan III mendominasi jumlah pegawai menurut kepangkatan yaitu sebesar 4.270 (45,29%), jumlah ini lebih besar dari jumlah pegawai pada golongan IV. Pegawai dengan tingkat kepangkatan terkecil adalah golongan I yang hanya sebesar 78 orang atau hanya 0,83% dari total pegawai negeri sipil di Kabupaten Kendal.

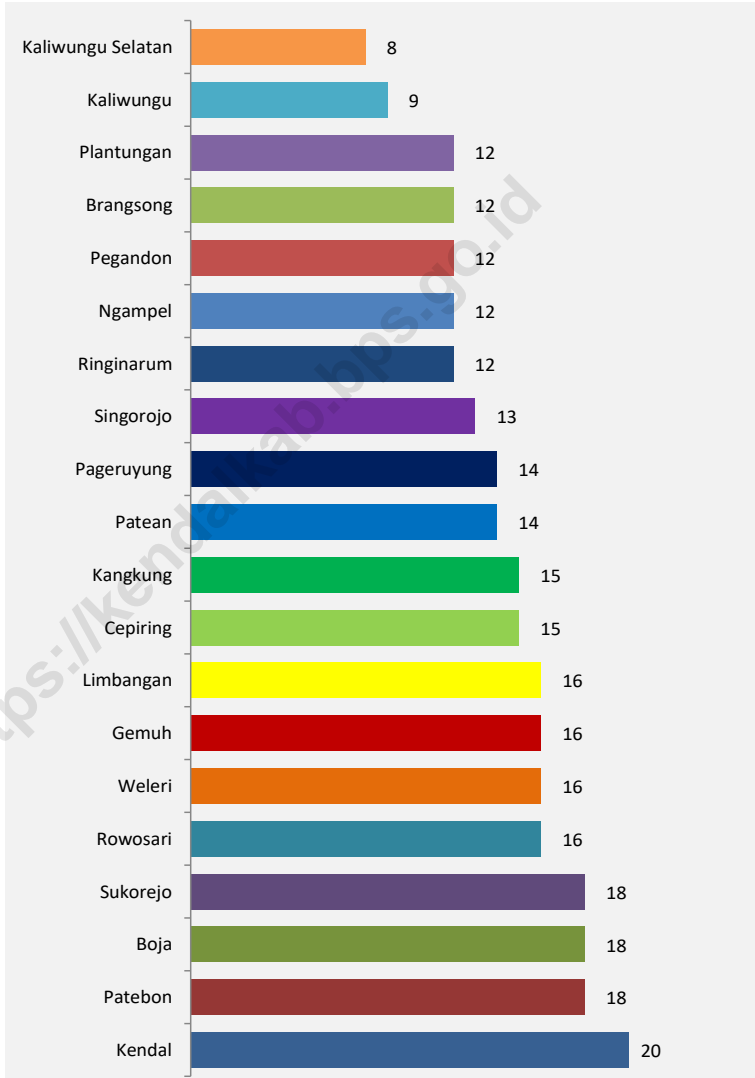
*are still dominated by men.*

*Most of the civil servants in Kendal Regency have university-level education of 8,523 people or 90.40% of the total number of employees. Higher education that has been completed is at the undergraduate/ doctoral/ PhD level which dominates the education level of all employees with a total of 7,155 people or 75.47% of the total number of employees. Although the number of employees with a high level of education dominates the level of education of all employees but there are still employees who have an education level only up to primary school which is 48 people (0.51%).*

*According to the rank level most of the civil servants are in class III, namely 6,516 people (69.11%). The number of employees in group IV is also not small, namely 1,507 people (15.98%). Group III female civil servants dominate the number of employees according to rank, amounting to 4,270 (42.29%), this number is greater than the number of employees in group IV. The employees with the lowest rank are Class I, which is only 78 people or only 0.83% of the total civil servants in Kendal Regency.*

**Gambar** 2.1  
**Figures**

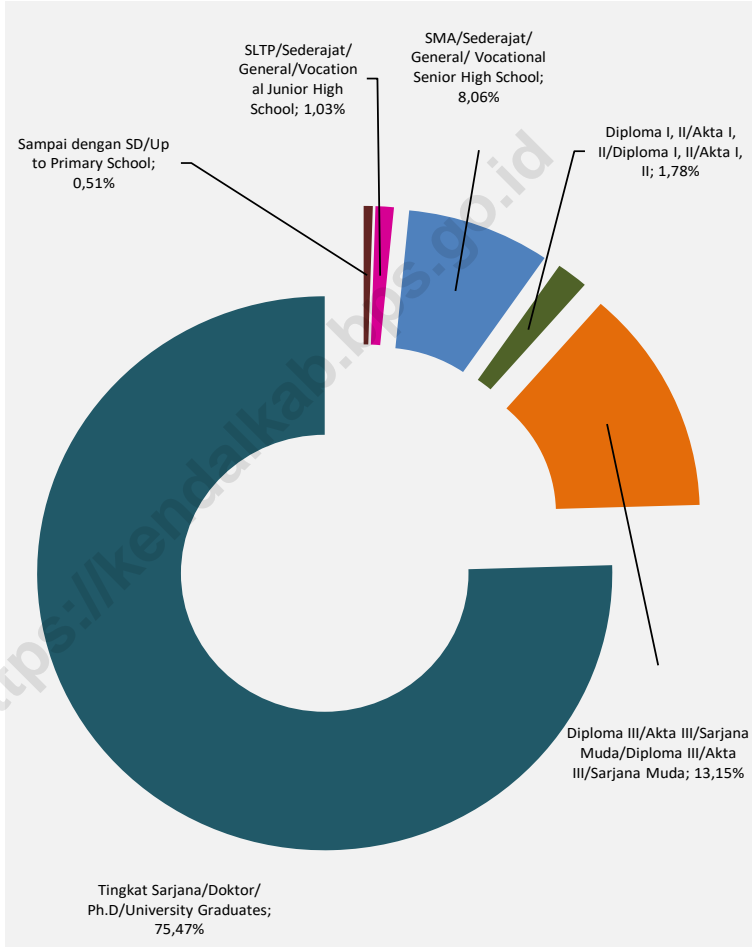
**Jumlah Desa/Kelurahan Menurut Kecamatan di Kabupaten Kendal, 2022**  
**Number of Villages/Kelurahan by Subdistrict in Kendal Regency, 2022**



Sumber/Source : Berdasarkan Peraturan Menteri Dalam Negeri No. 66 Tahun 2011 tanggal 28 Desember 2011  
Based on Minister Of Home Affairs Regulation No 66/2011, December 28, 2011

**Gambar** 2.2  
**Figures**

**Jumlah Pegawai Negeri Sipil Menurut Tingkat Pendidikan dan Jenis Kelamin di Kabupaten Kendal, Desember 2022**  
**Number of Civil Servants by Educational Level in Kendal Regency, December 2022**



Sumber/Source : Badan Kepegawaian, Pendidikan, dan Pelatihan Kabupaten Kendal/Human Resources, Education, and Training Agency of Kendal Regency

## 2.1 WILAYAH ADMINISTRATIF ADMINISTRATIVE AREA

**Tabel** 2.1.1 **Jumlah Desa<sup>1</sup>/Kelurahan Menurut Kecamatan di Kabupaten Kendal, 2018–2022**  
**Table** 2.1.1 **Number of Villages<sup>1</sup>/Kelurahan by Subdistrict in Kendal Regency, 2018–2022**

Kecamatan Subdistrict	2018	2019	2020	2021	2022
(1)	(2)	(3)	(4)	(5)	(6)
010 Plantungan	12	12	12	12	12
020 Sukorejo	18	18	18	18	18
030 Pageruyung	14	14	14	14	14
040 Patean	14	14	14	14	14
050 Singorojo	13	13	13	13	13
060 Limbangan	16	16	16	16	16
070 Boja	18	18	18	18	18
080 Kaliwungu	9	9	9	9	9
081 Kaliwungu Selatan	8	8	8	8	8
090 Brangsong	12	12	12	12	12
100 Pegandon	12	12	12	12	12
101 Ngampel	12	12	12	12	12
110 Gemuh	16	16	16	16	16
111 Ringinarum	12	12	12	12	12
120 Weleri	16	16	16	16	16
130 Rowosari	16	16	16	16	16
140 Kangkung	15	15	15	15	15
150 Cepiring	15	15	15	15	15
160 Patebon	18	18	18	18	18
170 Kendal	20	20	20	20	20
<b>Kabupaten Kendal</b>	<b>286</b>	<b>286</b>	<b>286</b>	<b>286</b>	<b>286</b>

Catatan/Note: <sup>1</sup> Termasuk kelurahan dan Unit Permukiman Transmigrasi (UPT)/Include Transmigration Settlement Unit

Sumber/Source: Peraturan Kepala Badan Pusat Statistik Nomor 29 Tahun 2018 Tanggal 15 Januari 2018 tentang Perubahan Atas Peraturan Kepala Badan Pusat Statistik Nomor 55 Tahun 2017 tentang Kode dan Nama Wilayah Kerja Statistik Tahun 2017

Chief Statistician Regulation Number 29/2018, January 15 2018, as a revision of Chief Statistician Regulation Number 55 of 2017 on Code and Name of Regional Level of Data Collection.



## 2.2 DEWAN PERWAKILAN RAKYAT DAERAH THE REGIONAL HOUSE OF REPRESENTATIVE

**Tabel** 2.2.1 **Jumlah Anggota Dewan Perwakilan Rakyat Daerah Menurut Partai Politik dan Jenis Kelamin di Kabupaten Kendal, 2022**  
**Number of Members of The Regional House of Representatives by Political Parties and Sex in Kendal Regency, 2022**

Partai Politik Political Parties	Jenis Kelamin/Sex		
	Laki-laki Male	Perempuan Female	Jumlah Total
(1)	(2)	(3)	(4)
Partai Demokrasi Indonesia Perjuangan (PDIP)	6	4	10
Partai Kebangkitan Bangsa (PKB)	8	2	10
Partai Amanat Nasional (PAN)	3	-	3
Partai Persatuan Pembangunan (PPP)	4	1	5
Partai Gerakan Indonesia Raya (GERINDRA)	5	1	6
Partai Golongan Karya (GOLKAR)	3	-	3
Partai Keadilan Sejahtera (PKS)	2	-	2
Partai Demokrat	1	2	3
Partai Hati Nurani Rakyat (HANURA)	-	1	1
Partai Nasional Demokrat (NASDEM)	2	-	2
<b>Jumlah/Total</b>	<b>34</b>	<b>11</b>	<b>45</b>

Sumber/Source : Sekretariat DPRD Kabupaten Kendal/Regional Parliament Secretariat of Kendal Regency

**Tabel**  
**Table** 2.2.2**Banyak Keputusan DPRD Kabupaten Kendal, 2022**  
**Number of Regional Parliament Decision in Kendal Regency, 2022**

Bulan Month	Raperda Draft Regional Regulation	Kep. DPRD Regional Parliament Decision	Pernyataan Declaration	Keputusan Banmus Committee Decision	Panitia Anggaran Budgeting Committee
(1)	(2)	(3)	(4)	(5)	(6)
Januari	-	-	-	1	-
Februari	-	1	-	1	-
Maret	-	1	-	1	-
April	-	-	1	2	-
Mei	-	-	-	1	-
Juni	2	-	-	1	1
Juli	1	1	-	2	1
Agustus	1	-	-	1	2
September	-	2	-	2	2
Oktober	1	-	-	1	-
Nopember	-	3	-	1	1
Desember	-	1	-	2	1
<b>Jumlah/Total</b>	<b>5</b>	<b>9</b>	<b>1</b>	<b>16</b>	<b>8</b>

Sumber/Source : Sekretariat DPRD Kabupaten Kendal/Regional Parliament Secretariat of Kendal Regency

**Tabel**  
**Table** 2.2.3

**Banyaknya Sidang-Sidang DPRD Kabupaten Kendal, 2022**  
**Number of Regional Parliament Convention in Kendal**  
**Regency, 2022**

Partai Politik Political Parties	Bulan/Month						
	Januari January	Februari February	Maret March	April April	Mei May	Juni June	Juli July
(1)	(2)	(3)	(4)	(5)	(6)	(7)	(8)
Paripurna	-	-	-	-	-	-	-
Rapat Pimpinan	1	1	2	1	1	3	3
Komisi A	1	2	5	2	1	4	3
Komisi B	1	2	5	2	1	4	3
Komisi C	1	2	5	2	1	4	3
Komisi D	1	2	5	2	1	4	3
Gabungan Komisi	-	-	-	-	-	-	-
Badan Musyawarah	1	1	1	1	1	1	1
Badan Anggaran	-	-	-	-	3	2	6
BAPEMPERDA	-	-	-	-	-	2	1
Panitia Khusus	3	1	1	5	1	-	-
Fraksi Partai PKB	3	1	1	1	1	1	1
Fraksi Partai PDIP	-	-	-	-	-	-	-
Fraksi Partai PPP	-	-	-	-	-	-	-
Fraksi Partai Gerindra	-	-	-	-	-	-	-
Fraksi Karya Nasional	-	-	-	-	-	-	-
Fraksi Amanat Demokrat Sejahtera	-	-	-	-	-	-	-
Lain - lain	-	-	-	-	-	-	-
<b>Jumlah/Total</b>	<b>12</b>	<b>12</b>	<b>25</b>	<b>16</b>	<b>11</b>	<b>25</b>	<b>24</b>

Lanjutan Tabel/Continued Table 2.2.3

Partai Politik Political Parties	Bulan/Month					Jumlah Total
	Agustus August	September September	Oktober October	November November	Desember December	
(1)	(3)	(4)	(5)	(6)	(7)	(8)
Pariwisata	-	-	-	-	-	0
Rapat Pimpinan	4	5	1	3	1	26
Komisi A	4	1	2	5	5	35
Komisi B	4	1	2	5	5	35
Komisi C	4	1	2	5	5	35
Komisi D	4	1	2	5	5	35
Gabungan Komisi	-	-	-	-	-	0
Badan Musyawarah	1	1	1	1	1	12
Badan Anggaran	3	1	1	3	1	20
BAPEMPERDA	-	1	1	2	-	7
Panitia Khusus	3	4	3	2	2	25
Fraksi Partai PKB	4	2	1	5	1	22
Fraksi Partai PDIP	-	-	-	-	-	0
Fraksi Partai PPP	-	-	-	-	-	0
Fraksi Partai Gerindra	-	-	-	-	-	0
Fraksi Karya Nasional	-	-	-	-	-	0
Fraksi Amanat Demokrat Sejahtera	-	-	-	-	-	0
Lain - lain	-	-	-	-	-	0
<b>Jumlah/Total</b>	<b>31</b>	<b>18</b>	<b>16</b>	<b>36</b>	<b>26</b>	<b>252</b>

Sumber/Source : Sekretariat DPRD Kabupaten Kendal/Regional Parliament Secretariat of Kendal Regency

## 2.3 SUMBER DAYA MANUSIA HUMAN RESOURCES

**Tabel 2.3.1** Jumlah Pegawai Negeri Sipil Menurut Jabatan dan Jenis Kelamin di Kabupaten Kendal, Desember 2021 dan Desember 2022  
*Number of Civil Servants by Occupation and Sex in Kendal Regency, Desember 2021 dan Desember 2022*

Jabatan <i>Occupation</i>	2021		Jumlah <i>Total</i>
	Laki-laki <i>Male</i>	Perempuan <i>Female</i>	
(1)	(2)	(3)	(4)
Fungsional Tertentu <i>Specific Functional</i>	1 560	3 016	4 576
Fungsional Umum <i>Staf General Functional</i>	1 151	1 018	2 169
<i>Struktural/Structural</i>			
Eselon V/5th Echelon	-	-	-
Eselon IV/4th Echelon	311	257	568
Eselon III/3rd Echelon	126	42	168
Eselon II/2nd Echelon	20	3	23
Eselon I/1st Echelon	-	-	0
<b>Jumlah/Total</b>	<b>3 168</b>	<b>4 336</b>	<b>7 504</b>

Lanjutan Tabel/*Continued Table 2.3.1*

Jabatan <i>Occupation</i>	2022		
	Laki-laki <i>Male</i>	Perempuan <i>Female</i>	Jumlah <i>Total</i>
(1)	(5)	(6)	(7)
Fungsional Tertentu <i>Specific Functional</i>	1 527	3 021	4 548
Fungsional Umum <i>Staf General Functional</i>	1 802	2 600	4 402
Struktural/ <i>Structural</i>			
Eselon V/ <i>5th Echelon</i>	-	-	0
Eselon IV/ <i>4th Echelon</i>	166	126	292
Eselon III/ <i>3rd Echelon</i>	121	40	161
Eselon II/ <i>2nd Echelon</i>	23	2	25
Eselon I/ <i>1st Echelon</i>	-	-	0
<b>Jumlah/<i>Total</i></b>	<b>3 639</b>	<b>5 789</b>	<b>9 428</b>

Sumber/*Source* : Badan Kepegawaian, Pendidikan, dan Pelatihan Kabupaten Kendal/*Human Resources, Education, and Training Agency of Kendal Regency*

**Tabel**  
**Table** 2.3.2

**Jumlah Pegawai Negeri Sipil Menurut Tingkat Pendidikan dan Jenis Kelamin di Kabupaten Kendal, Desember 2021 dan Desember 2022**  
**Number of Civil Servants by Educational Level and Sex in Kendal Regency, December 2021 and December 2022**

Tingkat Pendidikan <i>Educational Level</i>	2021		
	Laki-laki <i>Male</i>	Perempuan <i>Female</i>	Jumlah <i>Total</i>
(1)	(2)	(3)	(4)
Sampai dengan SD <i>Up to Primary School</i>	44	9	53
SMP/Sederajat <i>General Vocational Junior High School</i>	100	8	108
SMA/Sederajat <i>General/Vocational Senior High School</i>	589	288	877
Diploma I, II/Akta I, II <i>Diploma I, II/Akta I, II</i>	110	125	235
Diploma III/Akta III/Sarjana Muda <i>Diploma III/Akta III/Bachelor</i>	203	743	946
Tingkat Sarjana/Doktor/Ph.D <i>University Graduates</i>	2 122	3 163	5 285
<b>Jumlah/Total</b>	<b>3 168</b>	<b>4 336</b>	<b>7 504</b>

Lanjutan Tabel/Continued Table 2.3.2

Tingkat Pendidikan <i>Educational Level</i>	2022		
	Laki-laki <i>Male</i>	Perempuan <i>Female</i>	Jumlah <i>Total</i>
(1)	(2)	(3)	(4)
Sampai dengan SD <i>Up to Primary School</i>	43	5	48
SMP/Sederajat <i>General Vocational Junior High School</i>	90	7	97
SMA/Sederajat <i>General/Vocational Senior High School</i>	526	234	760
Diploma I, II/Akta I, II <i>Diploma I, II/Akta I, II</i>	74	94	168
Diploma III/Akta III/Sarjana Muda <i>Diploma III/Akta III/Bachelor</i>	253	987	1 240
Tingkat Sarjana/Doktor/Ph.D <i>University Graduates</i>	2 653	4 462	7 115
<b>Jumlah/Total</b>	<b>3 639</b>	<b>5 789</b>	<b>9 428</b>

Sumber/Source : Badan Kepegawaian, Pendidikan, dan Pelatihan Kabupaten Kendal/Human Resources, Education, and Training Agency of Kendal Regency



**Tabel**  
**Table** 2.3.3

**Jumlah Pegawai Negeri Sipil Menurut Tingkat  
Kepangkatan dan Jenis Kelamin di Kabupaten Kendal,  
Desember 2021 dan Desember 2022**  
*Number of Civil Servants by Hierarchy and Sex in Kendal  
Regency, December 2021 and December 2022*

Pangkat/Golongan/Ruang <i>Hierarchy</i>	2021		
	Laki-laki <i>Male</i>	Perempuan <i>Female</i>	Jumlah <i>Total</i>
(1)	(2)	(3)	(4)
I/A (Juru Muda)	-	-	-
I/B (Juru Muda Tingkat I)	1	1	2
I/C (Juru)	15	2	17
I/D (Juru Tingkat I)	63	6	69
<b>Golongan I/Range I</b>	<b>79</b>	<b>9</b>	<b>88</b>
II/A (Pengatur Muda)	54	6	60
II/B (Pengatur Muda Tingkat I)	117	39	156
II/C (Pengatur)	231	164	395
II/D (Pengatur Tingkat I)	218	247	465
<b>Golongan II/Range II</b>	<b>620</b>	<b>456</b>	<b>1 076</b>
III/A (Penata Muda)	374	770	1 144
III/B (Penata Muda Tingkat I)	445	811	1 256
III/C (Penata)	373	617	990
III/D (Penata Tingkat I)	452	736	1 188
<b>Golongan III/Range III</b>	<b>1 644</b>	<b>2 934</b>	<b>4 578</b>
IV/A (Pembina)	614	689	1 303
IV/B (Pembina Tingkat I)	180	230	410
IV/C (Pembina Utama Muda)	27	14	41
IV/D (Pembina Utama Madya)	4	3	7
IV/E (Pembina Utama)	-	1	1
<b>Golongan IV/Range IV</b>	<b>825</b>	<b>937</b>	<b>1 762</b>
<b>Jumlah/Total</b>	<b>3 168</b>	<b>4 336</b>	<b>7 504</b>

Lanjutan Tabel/Continued Table 2.3.3

Pangkat/Golongan/Ruang Hierarchy	2022		
	Laki-laki Male	Perempuan Female	Jumlah Total
(1)	(5)	(6)	(7)
I/A (Juru Muda)	-	-	-
I/B (Juru Muda Tingkat I)	-	-	0
I/C (Juru)	6	1	7
I/D (Juru Tingkat I)	65	6	71
<b>Golongan I/Range I</b>	<b>71</b>	<b>7</b>	<b>78</b>
II/A (Pengatur Muda)	58	8	66
II/B (Pengatur Muda Tingkat I)	87	10	97
II/C (Pengatur)	255	395	650
II/D (Pengatur Tingkat I)	239	275	514
<b>Golongan II/Range II</b>	<b>639</b>	<b>688</b>	<b>1 327</b>
III/A (Penata Muda)	947	1938	2 885
III/B (Penata Muda Tingkat I)	478	945	1 423
III/C (Penata)	337	585	922
III/D (Penata Tingkat I)	484	802	1 286
<b>Golongan III/Range III</b>	<b>2 246</b>	<b>4 270</b>	<b>6 516</b>
IV/A (Pembina)	480	576	1 056
IV/B (Pembina Tingkat I)	178	231	409
IV/C (Pembina Utama Muda)	23	15	38
IV/D (Pembina Utama Madya)	2	2	4
IV/E (Pembina Utama)	-	-	0
<b>Golongan IV/Range IV</b>	<b>683</b>	<b>824</b>	<b>1 507</b>
<b>Jumlah/Total</b>	<b>7 278</b>	<b>5 789</b>	<b>9 428</b>

Sumber/Source : Badan Kepegawaian, Pendidikan, dan Pelatihan Kabupaten Kendal/Human Resources, Education, and Training Agency of Kendal Regency

**Tabel**  
**Table 2.3.4****Jumlah Pegawai Negeri Sipil Menurut Dinas/Instansi  
Pemerintah dan Jabatan di Kabupaten Kendal, 2022**  
**Number of Civil Servants by Institution/Office and Grade in  
Kendal Regency, 2022**

Dinas/Instansi Pemerintahan <i>Institution/Office</i>	Struktural/Structural			
	I	II	III	IV
(1)	(2)	(3)	(4)	(5)
Badan Kepegawaian, Pendidikan Dan Pelatihan	-	-	2	5
Badan Kesatuan Bangsa Dan Politik	-	-	1	5
Badan Penanggulangan Bencana Daerah	-	-	4	1
Badan Pendapatan Daerah	-	-	5	4
Badan Pengelolaan Keuangan Dan Aset Daerah	-	-	6	6
Badan Perencanaan, Penelitian Dan Pengembangan	-	-	2	5
Dinas Kearsipan Dan Perpustakaan	-	-	2	3
Dinas Kelautan Dan Perikanan	-	-	4	3
Dinas Kepemudaan, Olahraga, Dan Pariwisata	-	-	1	4
Dinas Kependudukan Dan Pencatatan Sipil	-	-	8	6
Dinas Kesehatan	-	-	5	4
Dinas Komunikasi Dan Informatika	-	-	2	4
Dinas Lingkungan Hidup	-	-	5	5
Dinas Pekerjaan Umum Dan Penataan Ruang	-	-	10	7
Dinas Pemberdayaan Masyarakat Dan Desa	-	-	2	5
Dinas Penanaman Modal Dan Pelayanan Terpadu Satu Pintu	-	-	3	2
Dinas Pendidikan Dan Kebudayaan	-	-	7	8
Dinas Pengendalian Penduduk, Keluarga Berencana, Pemberdayaan Perempuan Dan Perlindungan Anak	-	-	1	4
Dinas Perdagangan, Koperasi Dan Usaha Kecil Dan Menengah	-	-	5	6
Dinas Perhubungan	-	-	11	5
Dinas Perindustrian Dan Tenaga Kerja	-	-	4	3
Dinas Pertanian Dan Pangan	-	-	5	7
Dinas Perumahan Rakyat Dan Kawasan Permukiman	-	-	5	2
Dinas Sosial	-	-	1	5
Inspektorat Daerah	-	-	1	4

Lanjutan Tabel/*Continued Table 2.3.4*

Dinas/Instansi Pemerintahan <i>Institution/Office</i>	Struktural/ <i>Structural</i>			
	I	II	III	IV
(1)	(2)	(3)	(4)	(5)
Kecamatan Boja	-	-	5	2
Kecamatan Brangsong	-	-	4	4
Kecamatan Cepiring	-	-	5	2
Kecamatan Gemuh	-	-	7	-
Kecamatan Kaliwungu	-	-	6	2
Kecamatan Kaliwungu Selatan	-	-	6	1
Kecamatan Kangkung	-	-	7	1
Kecamatan Kendal	-	-	78	2
Kecamatan Limbangan	-	-	6	2
Kecamatan Ngampel	-	-	4	4
Kecamatan Pageruyung	-	-	5	2
Kecamatan Patean	-	-	5	1
Kecamatan Patebon	-	-	6	2
Kecamatan Pegandon	-	-	4	3
Kecamatan Plantungan	-	-	6	2
Kecamatan Ringinarum	-	-	4	3
Kecamatan Rowosari	-	-	4	3
Kecamatan Singorojo	-	-	6	2
Kecamatan Sukorejo	-	-	5	2
Kecamatan Weleri	-	-	6	1
Rumah Sakit Umum Daerah Dr.H. Soewondo	-	-	1	8
Satpol PP Dan Pemadam Kebakaran	-	-	8	3
Sekretariat Daerah	-	-	6	8
Sekretariat DPRD	-	-	5	4
<b>Jumlah/Total</b>	<b>0</b>	<b>0</b>	<b>301</b>	<b>177</b>

Lanjutan Tabel/*Continued Table 2.3.4*

Dinas/Instansi Pemerintahan <i>Institution/Office</i>	Fungsional/ <i>Functional</i>			
	I	II	III	IV
(1)	(2)	(3)	(4)	(5)
Badan Kepegawaian, Pendidikan Dan Pelatihan	-	-	11	2
Badan Kesatuan Bangsa Dan Politik	-	-	6	1
Badan Penanggulangan Bencana Daerah	-	-	-	-
Badan Pendapatan Daerah	-	-	4	-
Badan Pengelolaan Keuangan Dan Aset Daerah	-	-	3	2
Badan Perencanaan, Penelitian Dan Pengembangan	-	-	7	6
Dinas Kearsipan Dan Perpustakaan	-	-	11	2
Dinas Kelautan Dan Perikanan	-	-	6	-
Dinas Kepemudaan, Olahraga, Dan Pariwisata	-	-	7	1
Dinas Kependudukan Dan Pencatatan Sipil	-	-	9	-
Dinas Kesehatan	-	210	586	72
Dinas Komunikasi Dan Informatika	-	-	9	-
Dinas Lingkungan Hidup	-	-	5	4
Dinas Pekerjaan Umum Dan Penataan Ruang	-	-	13	2
Dinas Pemberdayaan Masyarakat Dan Desa	-	-	7	2
Dinas Penanaman Modal Dan Pelayanan Terpadu Satu Pintu	-	-	5	1
Dinas Pendidikan Dan Kebudayaan	-	7	1 956	1 120
Dinas Pengendalian Penduduk, Keluarga Berencana, Pemberdayaan Perempuan Dan Perlindungan Anak	-	-	9	1
Dinas Perdagangan, Koperasi Dan Usaha Kecil Dan Menengah	-	-	18	1
Dinas Perhubungan	-	-	1	-
Dinas Perindustrian Dan Tenaga Kerja	-	-	19	3
Dinas Pertanian Dan Pangan	-	4	37	17
Dinas Perumahan Rakyat Dan Kawasan Permukiman	-	-	3	1
Dinas Sosial	-	-	9	3
Inspektorat Daerah	-	-	30	11

Lanjutan Tabel/*Continued Table 2.3.4*

Dinas/Instansi Pemerintahan <i>Institution/Office</i>	Fungsional/ <i>Functional</i>			
	I	II	III	IV
(1)	(2)	(3)	(4)	(5)
Kecamatan Boja	-	-	-	-
Kecamatan Brangsong	-	-	-	-
Kecamatan Cepiring	-	-	-	-
Kecamatan Gemuh	-	-	-	-
Kecamatan Kaliwungu	-	-	-	-
Kecamatan Kaliwungu Selatan	-	-	-	-
Kecamatan Kangkung	-	-	-	-
Kecamatan Kendal	-	-	-	-
Kecamatan Limbangan	-	-	-	-
Kecamatan Ngampel	-	-	-	-
Kecamatan Pageruyung	-	-	-	-
Kecamatan Patean	-	-	-	-
Kecamatan Patebon	-	-	-	-
Kecamatan Pegandon	-	-	-	-
Kecamatan Plantungan	-	-	-	-
Kecamatan Ringinarum	-	-	-	-
Kecamatan Rowosari	-	-	-	-
Kecamatan Singorojo	-	-	-	-
Kecamatan Sukorejo	-	-	-	-
Kecamatan Weleri	-	-	-	-
Rumah Sakit Umum Daerah Dr.H. Soewondo	-	9	176	59
Satpol PP Dan Pemadam Kebakaran	-	1	19	1
Sekretariat Daerah	-	-	31	5
Sekretariat DPRD	-	-	2	1
<b>Jumlah/Total</b>	<b>0</b>	<b>231</b>	<b>2 999</b>	<b>1 318</b>

Lanjutan Tabel/*Continued Table 2.3.4*

Dinas/Instansi Pemerintahan <i>Institution/Office</i>	Staff/Officer				Jumlah <i>Total</i>
	I	II	III	IV	
(1)	(2)	(3)	(4)	(5)	(5)
Badan Kepegawaian, Pendidikan Dan Pelatihan	-	10	16	-	46
Badan Kesatuan Bangsa Dan Politik	-	6	7	-	26
Badan Penanggulangan Bencana Daerah	-	4	6	-	15
Badan Pendapatan Daerah	-	13	13	-	39
Badan Pengelolaan Keuangan Dan Aset Daerah	-	4	19	-	40
Badan Perencanaan, Penelitian Dan Pengembangan	-	4	13	-	37
Dinas Kearsipan Dan Perpustakaan	-	32	4	-	54
Dinas Kelautan Dan Perikanan	-	4	8	-	25
Dinas Kepemudaan, Olahraga, Dan Pariwisata	2	29	18	-	62
Dinas Kependudukan Dan Pencatatan Sipil	1	19	20	-	63
Dinas Kesehatan	3	216	241	-	1 337
Dinas Komunikasi Dan Informatika	-	4	14	-	33
Dinas Lingkungan Hidup	36	27	16	-	98
Dinas Pekerjaan Umum Dan Penataan Ruang	3	104	33	-	172
Dinas Pemberdayaan Masyarakat Dan Desa	-	8	10	-	34
Dinas Penanaman Modal Dan Pelayanan Terpadu Satu Pintu	-	5	9	-	25
Dinas Pendidikan Dan Kebudayaan	8	135	2 401	6	5 648
Dinas Pengendalian Penduduk, Keluarga Berencana, Pemberdayaan Perempuan Dan Perlindungan Anak	-	3	4	2	24
Dinas Perdagangan, Koperasi Dan Usaha Kecil Dan Menengah	15	58	27	-	130
Dinas Perhubungan	-	29	18	-	64
Dinas Perindustrian Dan Tenaga Kerja	2	6	9	-	46
Dinas Pertanian Dan Pangan	-	38	62	-	170
Dinas Perumahan Rakyat Dan Kawasan Permukiman	1	7	8	-	27
Dinas Sosial	1	2	8	1	30
Inspektorat Daerah	1	4	4	-	55

Lanjutan Tabel/*Continued Table 2.3.4*

Dinas/Instansi Pemerintahan <i>Institution/Office</i>	Staf/Officer				Jumlah <i>Total</i>
	I	II	III	IV	
(1)	(2)	(3)	(4)	(5)	(5)
Kecamatan Boja	-	6	6	-	19
Kecamatan Brangsong	-	7	-	-	15
Kecamatan Cepiring	-	8	2	-	17
Kecamatan Gemuh	-	6	4	-	17
Kecamatan Kaliwungu	-	3	6	-	17
Kecamatan Kaliwungu Selatan	-	4	3	-	14
Kecamatan Kangkung	-	5	7	-	20
Kecamatan Kendal	1	26	8	-	115
Kecamatan Limbangan	-	7	4	-	19
Kecamatan Ngampel	-	5	4	-	17
Kecamatan Pageruyung	-	9	2	-	18
Kecamatan Patean	-	5	2	-	13
Kecamatan Patebon	-	7	1	1	17
Kecamatan Pegandon	-	4	4	-	15
Kecamatan Plantungan	-	5	2	-	15
Kecamatan Ringinarum	-	4	2	-	13
Kecamatan Rowosari	-	6	4	-	17
Kecamatan Singorojo	-	4	5	-	17
Kecamatan Sukorejo	-	6	3	-	16
Kecamatan Weleri	-	5	2	-	14
Rumah Sakit Umum Daerah Dr.H. Soewondo	2	144	94	-	493
Satpol PP Dan Pemadam Kebakaran	-	9	2	-	43
Sekretariat Daerah	2	34	47	2	135
Sekretariat DPRD	-	6	14	-	32
<b>Jumlah/Total</b>	<b>78</b>	<b>1 096</b>	<b>3 215</b>	<b>12</b>	<b>9 428</b>

Sumber/*Source* : Badan Kepegawaian, Pendidikan, dan Pelatihan Kabupaten Kendal/*Human Resources, Education, and Training Agency of Kendal Regency*



**Tabel**  
**Table 2.3.5****Jumlah Pegawai Negeri Sipil Menurut Jabatan Fungsional Khusus dan Jenis Kelamin di Kabupaten Kendal, 2022**  
**Number of Civil Servants by Fuctional Position and Sex in Kendal Regency, 2022**

<b>Jabatan Fungsional Khusus</b> <i>Fuctional Position</i>	<b>Laki-laki</b> <i>Male</i>	<b>Perempuan</b> <i>Female</i>	<b>Jumlah</b> <i>Total</i>
(1)	(2)	(3)	(4)
<b>Tenaga Pendidikan (guru)</b>	<b>1 072</b>	<b>1 715</b>	<b>2 787</b>
TK	-	-	-
SD	738	1 159	1 897
SMP	332	500	832
SMA	-	-	0
SMK	-	-	0
DPK	2	56	58
<b>Tenaga Kesehatan</b>	<b>176</b>	<b>903</b>	<b>1 079</b>
Apoteker	-	12	12
Asisten Apoteker	-	39	49
Bidan	-	451	451
Dokter	35	69	104
Dokter Gigi	3	15	18
Fisioterapis	1	2	3
Nutrisionis	-	31	31
Perawat	104	196	300
Perawat Gigi	1	17	18
Perekam Medis	2	5	7
Pranata Laboratorium Kesehatan	5	50	55
Radiografer	7	4	11
Sanitarian	8	12	20
<b>Tenaga Teknis</b>	<b>177</b>	<b>131</b>	<b>308</b>
Administrator Kesehatan	-	9	13
Agen	-	-	4
Analisis Kepegawaian	2	2	4
Analisis Pasar Hasil Pertanian	1	-	2

Lanjutan Tabel/Continued Table 2.3.5

Jabatan Fungsional Khusus <i>Functional Position</i>	Laki-laki <i>Male</i>	Perempuan <i>Female</i>	Jumlah <i>Total</i>
(1)	(2)	(3)	(4)
Arsiparis	2	5	7
Auditor	12	8	20
Instruktur	5	2	7
Mediator Hubungan Industrial	2	3	5
Medik Veteriner	1	2	3
Pamong Belajar	3	3	6
Penera	2	2	4
Pengantar Kerja	-	5	5
Pengawas Lingkungan Hidup	2	2	4
Pengawas Penyelenggara urusan Pemerintahan Daerah	14	5	19
Pengawas Sekolah	39	23	62
Pengelola Pengadaan Barang/Jasa	13	4	17
Penilik	10	3	13
Penyuluh Kesehatan Masyarakat	4	5	9
Penyuluh Pertanian	23	19	42
Penyuluh Sosial	2	4	6
Perencana	10	-	23
Polisi Pamong Praja	18	2	20
Pustakawan	-	5	5
<b>Jumlah/Total</b>	<b>1 421</b>	<b>2 745</b>	<b>4 166</b>

Sumber/Source : Badan Kepegawaian, Pendidikan, dan Pelatihan Kabupaten Kendal/Human Resources, Education, and Training Agency of Kendal Regency

**Tabel 2.3.6** Jumlah Pegawai Negeri Sipil Menurut Diklat Struktural di Kabupaten Kendal, 2021 dan 2022  
**Number of Civil Servants by Structural Training in Kendal Regency, 2021 and 2022**

Diklat Struktural	2021	2022
(1)	(2)	(3)
Diklat PIM I	-	-
Diklat PIM II	-	-
Diklat PIM III	16	13
Diklat PIM IV	6	10
<b>Jumlah/Total</b>	<b>22</b>	<b>28</b>

Sumber/Source : Badan Kepegawaian, Pendidikan, dan Pelatihan Kabupaten Kendal/Human Resources, Education, and Training Agency of Kendal Regency

**Tabel** 2.3.7 **Jumlah Pegawai Negeri Sipil Menurut Usia di Kabupaten Kendal, 2021 dan 2022**  
**Table** **Number of Civil Servants by Age in Kendal Regency, 2021 and 2022**

Usia/Age	2021	2022
(1)	(2)	(3)
18 - 20	-	-
21 - 25	55	251
26 - 30	320	840
31 - 35	527	908
36 - 40	965	1 488
41 - 45	1 054	1 386
46 - 50	1 128	1 231
51 - 55	1 821	1 767
56 - 60	1 634	1 557
<b>Jumlah/Total</b>	<b>7 504</b>	<b>9 428</b>

Sumber/Source : Badan Kepegawaian, Pendidikan, dan Pelatihan Kabupaten Kendal/Human Resources, Education, and Training Agency of Kendal Regency

## 2.4 KEUANGAN PEMERINTAH GOVERNMENT FINANCE

**Tabel** 2.4.1 **Realisasi Pendapatan Pemerintah Kabupaten Kendal Menurut Jenis Pendapatan (ribu rupiah), 2019-2022**  
**Table** 2.4.1 **Actual Kendal Regency Government Revenues by Kind of Revenues (thousand rupiahs), 2019-2022**

Jenis Pendapatan/ <i>Kind of Revenues</i>	2019	2020
(1)	(2)	(3)
<b>1. Pendapatan Asli Daerah (PAD)/Regional Revenue</b>	<b>350 500,85</b>	<b>352 916,68</b>
1.1 Pajak Daerah/ <i>Regional Tax</i>	127 831,34	34 446,65
1.2 Retribusi Daerah/ <i>Regional Retribution</i>	23 919,72	19 890,13
1.3 Hasil Perusahaan Milik Daerah dan Pengelolaan Kekayaan Daerah yang Dipisahkan/ <i>Regional-Owned Company Revenue and Separated Management of Regional Wealth</i>	20 50,32	19 295,38
1.4 Lain-lain PAD yang Sah/ <i>Other Regional Revenue</i>	178 99,47	179 284,52
<b>2. Dana Perimbangan/Balance Funds</b>	<b>0,00</b>	<b>0,00</b>
2.1 Bagi Hasil Pajak/ <i>Tax Sharing Revenue</i>	-	-
2.2 Bagi Hasil Bukan Pajak/Sumber Daya Alam/ <i>Non-Tax Sharing Revenue/Natural Resources</i>	-	-
2.3 Dana Alokasi Umum/ <i>General Allocation Fund</i>	-	-
2.4 Dana Alokasi Khusus/ <i>Special Allocation Fund</i>	-	-
<b>3. Lain-lain Pendapatan yang Sah/Other Revenue</b>	<b>1 873 878,12</b>	<b>1 763 070,71</b>
3.1 Pendapatan Hibah/ <i>Grant</i>	99 885,68	94 585,23
3.2 Dana Darurat/ <i>Emergency Fund</i>	-	-
3.3 Dana Bagi Hasil Pajak dari Provinsi dan Pemerintah Daerah Lainnya/ <i>Tax Sharing Revenue from Provincial and Other Regional Governments</i>	-	-
3.4 Dana Penyesuaian dan Otonomi Daerah/ <i>Regional Adjustment and Autonomy Fund</i>	-	-
3.5 Bantuan Keuangan dari Provinsi atau Pemerintah Daerah Lainnya/ <i>Financial Assistance from Provincial or Other Regional Governments</i>	1 773 992,44	1 753 443,01
3.6 Lainnya/ <i>Others</i>	-	266 835,51
<b>Jumlah/Total</b>	<b>2 224 378,97</b>	<b>2 115 987,39</b>

Lanjutan Tabel/*Continued Table 2.4.1*

<b>Jenis Pendapatan/<i>Kind of Revenues</i></b>	<b>2021</b>	<b>2022</b>
(1)	(4)	(5)
<b>1. Pendapatan Asli Daerah (PAD)/<i>Regional Revenue</i></b>	<b>439 197,84</b>	<b>438 037,74</b>
1.1 Pajak Daerah/ <i>Regional Tax</i>	163 518,12	219 755,21
1.2 Retribusi Daerah/ <i>Regional Retribution</i>	21 72,99	23 513,54
1.3 Hasil Perusahaan Milik Daerah dan Pengelolaan Kekayaan Daerah yang Dipisahkan/ <i>Regional-Owned Company Revenue and Separated Management of Regional Wealth</i>	20 052,74	24 949,38
1.4 Lain-lain PAD yang Sah/ <i>Other Regional Revenue</i>	233 899,99	169 819,60
<b>2. Dana Perimbangan/<i>Balance Funds</i></b>	<b>0,00</b>	<b>0,00</b>
2.1 Bagi Hasil Pajak/ <i>Tax Sharing Revenue</i>	-	-
2.2 Bagi Hasil Bukan Pajak/Sumber Daya Alam/ <i>Non-Tax Sharing Revenue/Natural Resources</i>	-	-
2.3 Dana Alokasi Umum/ <i>General Allocation Fund</i>	-	-
2.4 Dana Alokasi Khusus/ <i>Special Allocation Fund</i>	-	-
<b>3. Lain-lain Pendapatan yang Sah/<i>Other Revenue</i></b>	<b>1 861 345,66</b>	<b>1 827 463,46</b>
3.1 Pendapatan Hibah/ <i>Grant</i>	4 490,00	7 800,00
3.2 Dana Darurat/ <i>Emergency Fund</i>	-	-
3.3 Dana Bagi Hasil Pajak dari Provinsi dan Pemerintah Daerah Lainnya/ <i>Tax Sharing Revenue from Provincial and Other Regional Governments</i>	-	-
3.4 Dana Penyesuaian dan Otonomi Daerah/ <i>Regional Adjustment and Autonomy Fund</i>	-	-
3.5 Bantuan Keuangan dari Provinsi atau Pemerintah Daerah Lainnya/ <i>Financial Assistance from Provincial or Other Regional Governments</i>	1 753 443,01	1 819 506,21
3.6 Lainnya/ <i>Others</i>	103 412,65	157,25
<b>Jumlah/<i>Total</i></b>	<b>2 300 543,50</b>	<b>2 265 501,20</b>

Sumber/*Source* : Badan Pengelolaan Keuangan dan Aset Daerah Kabupaten Kendal/*Financial and Asset Management Agency of Kendal Regency*

**Tabel**  
**Table** 2.4.2

**Realisasi Belanja Pemerintah Kabupaten Kendal Menurut Jenis Belanja (ribu rupiah), 2019-2022**  
**Actual Kendal Regency Government Expenditures by Kind of Expenditures (thousand rupiahs), 2019-2022**

Jenis Pendapatan <i>Kind of Revenues</i>	2019	2020
(1)	(2)	(3)
<b>1. Belanja Tidak Langsung/<i>Indirect Expenditures</i></b>	<b>1 029 733,03</b>	<b>1 468 141,89</b>
1.1 Belanja Pegawai/ <i>Personnel Expenditures</i>	973 879,52	936 240,28
1.2 Belanja Bunga/ <i>Interest Expenditures</i>	-	-
1.3 Belanja Subsidi/ <i>Subsidies Expenditures</i>	-	-
1.4 Belanja Hibah/ <i>Grant Expenditures</i>	50 298,35	89 571,39
1.5 Belanja Bantuan Sosial/ <i>Social Aid Expenditures</i>	3 150,00	-
1.6 Belanja Bagi Hasil/ <i>Sharing Fund Expenditure</i>	-	14 976,91
1.7 Belanja Bantuan Keuangan/ <i>Financial Aids Expenditures</i>	-	380 22,93
1.8 Belanja Tidak Terduga/ <i>Unpredicted Expenditures</i>	2 405,16	47 230,38
<b>2. Belanja Langsung/<i>Direct Expenditures</i></b>	<b>923 550,55</b>	<b>520 59,48</b>
2.1 Belanja Pegawai/ <i>Personnel Expenditures</i>	-	-
2.2 Belanja Barang dan Jasa/ <i>Goods and Services Expenditures</i>	640 061,03	428 326,58
2.3 Belanja Modal/ <i>Capital Expenditure</i>	283 489,52	92 242,90
<b>Jumlah/<i>Total</i></b>	<b>1 953 283,57</b>	<b>1 988 711,37</b>

Lanjutan Tabel/*Continued Table 2.4.2*

Jenis Pendapatan <i>Kind of Revenues</i>	2021	2022
(1)	(4)	(5)
<b>1. Belanja Tidak Langsung/<i>Indirect Expenditures</i></b>	<b>1 418 115,55</b>	<b>1 502 010,16</b>
1.1 Belanja Pegawai/ <i>Personnel Expenditures</i>	968 147,64	961 045,19
1.2 Belanja Bunga/ <i>Interest Expenditures</i>	-	-
1.3 Belanja Subsidi/ <i>Subsidies Expenditures</i>	-	-
1.4 Belanja Hibah/ <i>Grant Expenditures</i>	3 145,79	75 262,99
1.5 Belanja Bantuan Sosial/ <i>Social Aid Expenditures</i>	12 624,60	5 609,35
1.6 Belanja Bagi Hasil/ <i>Sharing Fund Expenditure</i>	16 400,71	30 725,12
1.7 Belanja Bantuan Keuangan/ <i>Financial Aids Expenditures</i>	357 619,51	426 941,06
1.8 Belanja Tidak Terduga/ <i>Unpredicted Expenditures</i>	177,30	2 426,45
<b>2. Belanja Langsung/<i>Direct Expenditures</i></b>	<b>651 842,46</b>	<b>996 825,98</b>
2.1 Belanja Pegawai/ <i>Personnel Expenditures</i>	-	-
2.2 Belanja Barang dan Jasa/ <i>Goods and Services Expenditures</i>	510 694,62	658 465,95
2.3 Belanja Modal/ <i>Capital Expenditure</i>	141 147,84	338 360,02
<b>Jumlah/<i>Total</i></b>	<b>2 069 958,01</b>	<b>2 498 836,14</b>

Sumber/*Source* : Badan Pengelolaan Keuangan dan Aset Daerah Kabupaten Kendal/*Financial and Asset Management Agency of Kendal Regency*



**Tabel**  
**Table** 2.4.3

**Pemasukan Pajak Bumi Bangunan Pedesaan Perkotaan (PBB-P2) di Kabupaten Kendal, 2022**  
**Realization of Land and Building Tax of Rural and Urban Areas in Kendal Regency, 2022**

<b>Kecamatan Subdistrict</b>	<b>Target Target (Rupiah/Rupiahs)</b>	<b>Realisasi Realization (Rupiah/Rupiahs)</b>	<b>Persentase Percentage (%)</b>
(1)	(2)	(3)	(4)
1 Plantungan	793 489 166	792 889 566	99,92%
2 Sukorejo	1 814 054 292	1 532 880 077	84,50%
3 Pageruyung	1 031 728 878	952 761 042	92,35%
4 Patean	1 499 579 177	1 255 704 865	83,74%
5 Singorojo	1 338 938 766	1 084 866 921	81,02%
6 Limbangan	1 332 485 869	1 229 524 595	92,27%
7 Boja	2 852 334 424	1 976 203 296	69,28%
8 Kaliwungu	5 496 835 648	2 826 160 228	51,41%
9 Kaliwungu Selatan	998 727 401	744 845 780	74,58%
10 Brangsong	1 563 881 792	1 302 950 159	83,32%
11 Pegandon	706 590 759	689 256 676	97,55%
12 Ngampel	710 657 255	700 274 274	98,54%
13 Gemuh	1 708 844 741	1 302 133 145	76,20%
14 Ringinarum	1 095 685 088	960 123 095	87,63%
15 Weleri	2 350 337 270	1 870 637 954	79,59%
16 Rowosari	1 211 667 932	1 057 240 891	87,26%
17 Kangkung	1 633 177 059	1 377 571 302	84,35%
18 Cepiring	1 179 191 660	1 179 191 660	100,00%
19 Patebon	2 068 639 015	1 697 642 987	82,07%
20 Kendal	2 573 834 395	2 044 302 851	79,43%
21 Wilayah Khusus	7 067 389 058	7 067 389 058	100,00%
<b>Kabupaten Kendal</b>	<b>41 028 069 645</b>	<b>33 644 550 422</b>	<b>82,00%</b>

Sumber/Source : Badan Pendapatan Daerah Kabupaten Kendal/Regional Revenue Agency of Kendal Regency

**Tabel**  
**Table 2.4.4****Jumlah Wajib Pajak Menurut Jenis Pajak Daerah di  
Kabupaten Kendal, 2019-2022**  
**Number of Taxpayers by Type of Local Taxes in Kendal  
Regency, 2019-2022**

Pajak Daerah Local Tax	Jumlah Wajib Pajak Number of Taxpayers		
	2020	2021	2022
(1)	(2)	(3)	(4)
1. Pajak Hotel	25	29	31
2. Pajak Restoran	1 170	1 148	1 273
3. Pajak Hiburan	52	41	39
4. Pajak Reklame	322	335	285
5. Pajak Penerangan Jalan	3	4	4
6. Pajak Mineral Bukan Logam dan Batuan	18	14	10
7. Pajak Parkir	23	19	34
8. Pajak Air Tanah	118	107	114
9. Pajak Sarang Burung Walet	9	9	9
10. Pajak Bumi dan Bangunan (PBB)	566 615	571 193	577 768
11. Pajak Bea Perolehan Hak Atas Tanah dan Bangunan (BPHTB)	5 978	7 020	8 670
<b>Kabupaten Kendal</b>	<b>574 333</b>	<b>579 919</b>	<b>588 237</b>

Sumber/Source : Badan Pendapatan Daerah Kabupaten Kendal/Regional Revenue Agency of Kendal Regency

**Tabel**  
**Table 2.4.5****Realisasi Investasi di Kabupaten Kendal (rupiah), 2022**  
**Investment Realization in Kendal Regency (rupiahs), 2022**

<b>Triwulan Quarterly</b>	<b>Jumlah Proyek Number of Project</b>	<b>Tenaga Kerja Workers</b>	<b>Nilai Investasi Investment Value (rupiah/rupiahs)</b>
(1)	(2)	(3)	(4)
Triwulan I/ <i>Quarterly I</i>	107	2 544	892 737 410 000
Triwulan II/ <i>Quarterly II</i>	46	1 198	498 892 292 069
Triwulan III/ <i>Quarterly III</i>	115	1 013	2 581 611 356 621
Triwulan IV/ <i>Quarterly IV</i>	87	2 123	1 222 244 359 184,91
<b>Jumlah/ Total</b>	<b>355</b>	<b>6 878</b>	<b>5 195 485 417 874,91</b>

Sumber/Source : Dinas Penanaman Modal dan Pelayanan Terpadu Satu Pintu Kabupaten Kendal/*Local Office of Investment and One Door Integrated Service of Kendal Regency*

## 2.5 PEMERIKSAAN KINERJA PEMERINTAH GOVERNMENT PERFORMANCE AUDIT

**Tabel** 2.5.1 **Jumlah Temuan, Rekomendasi, dan Tindak Lanjut Hasil Pemeriksaan Inspektorat, 2020-2022**  
**Table** **Number of The Findings, The Resulting Recommendation, and Follow Up from the Audit Process by Inspectorate , 2020-2022**

<b>Elemen Elemet</b>	<b>2020</b>	<b>2021</b>	<b>2022</b>
(1)	(2)	(3)	(4)
Temuan Hasil Pemeriksaan BPK	9	24	6
Jumlah Rekomendasi Hasil Pemeriksaan BPK	15	41	8
Temuan Hasil Pemeriksaan APIP (Aparat Pengawas Internal Pemerintah)	171	210	226
Jumlah Rekomendasi Hasil Pemeriksaan APIP	171	210	226
Tindakan Lanjut Hasil Pemeriksaan BPK (persen)	79,97	88,05	93,70
Tindakan Lanjut Hasil Pemeriksaan APIP (Aparat Pengawas Internal Pemerintah) (persen)	63,37	61,90	34,51

Sumber/Source : Inspektorat Kabupaten Kendal/Inspectorate of Kendal Regency

**Tabel**  
**Table 2.5.2**

**Data Kinerja Inspektorat, 2020-2022**  
**Inspectorate Performance Data , 2019-2022**

<b>Elemen Elemet</b>	<b>2020</b>	<b>2021</b>	<b>2022</b>
(1)	(2)	(3)	(4)
Nilai Rata-rata SAKIP Perangkat Daerah di Kabupaten Kendal	70,15	72,04	72,00
Maturitas SPIP (level)	3	3	2
Kapabilitas Aparatur Pengawasan Intern Pemerintah (level)	2	2	2
Nilai PMPRB	B	B	B

Sumber/Source : Inspektorat Kabupaten Kendal/Inspectorate of Kendal Regency



# 3


# PENDUDUK DAN KETENAGAKERJAAN

## Population and Employment



### Penduduk Menurut Jenis Kelamin

Population by Sex



531.754

521.646

### JUMLAH PENDUDUK

NUMBER OF PEOPLE

1.053.400

### RASIO JENIS KELAMIN

SEX RATIO

102

### KEPADATAN PENDUDUK

POPULATION DENSITY

1.021/km<sup>2</sup>

### LAJU PERTUMBUHAN PENDUDUK

ANNUAL POPULATION GROWTH RATE

1,40%

## Ketenagakerjaan

Employment

### Angkatan Kerja

Economically Active

565.936

### Tingkat Kesempatan Kerja

Level of Opportunity Rate

92,66

### TPAK

Economically Active Participation Rate

73,44

### Tingkat Pengangguran

Unemployment Rate

7,55

### Jumlah Penduduk Terbesar

Largest Population

Boja

83.047

Kaliwungu

66.003

Weleri

63.273





**PENJELASAN TEKNIS**

**TECHNICAL NOTES**

1. Sumber utama data kependudukan adalah sensus penduduk yang dilaksanakan setiap sepuluh tahun sekali. Sensus Penduduk telah dilaksanakan sebanyak enam kali sejak Indonesia merdeka, yaitu tahun 1961, 1971, 1980, 1990, 2000, 2010, dan 2020.

Di dalam sensus penduduk, pencacahan dilakukan terhadap seluruh penduduk yang berdomisili di wilayah teritorial Indonesia termasuk warga negara asing kecuali anggota korps diplomatik negara sahabat beserta keluarganya.

Dalam publikasi ini, data yang disajikan merupakan data administrasi kependudukan dari Dinas Kependudukan dan Pencatatan Sipil Kabupaten Kendal.

2. Penduduk Kabupaten Kendal adalah semua orang yang berdomisili di wilayah teritorial Kabupaten Kendal selama 6 bulan atau lebih dan atau mereka yang berdomisili kurang dari 6 bulan tetapi bertujuan menetap.
3. Pertumbuhan penduduk adalah angka yang menunjukkan tingkat penambahan penduduk dalam jangka waktu tertentu.

1. *The main source of demographic data is population census, which is conducted every ten years. Population Census has been conducted six times since Indonesia's independence: 1961, 1971, 1980, 1990, 2000, 2010, and 2020*

*The population census enumerates all residents who domicile in the entire territory of Indonesia including foreign citizens except the diplomatic corps members and their families.*

*In this publication, the data presented are the results of population administration data from the Kendal Regency Population and Civil Registration Service.*

2. *The population of Kendal Regency are all resident of the entire territory of Kendal Regency who have stayed for six month or longer, and those who intended to stay more than six month even though their lenght of stay is less than six month.*
3. *Growth rate of population is the population growth rate over a certain period.*

4. Kepadatan penduduk adalah banyaknya penduduk per kilometer persegi.
  5. Rumah tangga adalah seseorang atau sekelompok orang yang mendiami sebagian atau seluruh bangunan fisik/sensus dan biasanya tinggal bersama serta pengelolaan makanan dari satu dapur. Yang dimaksud makan dari satu dapur adalah jika pengurusan kebutuhan sehari-harinya dikelola bersama-sama menjadi satu.
  6. Sumber utama data ketenagakerjaan adalah Survei Angkatan Kerja Nasional (Sakernas). Survei ini khusus dirancang untuk mengumpulkan informasi/data ketenagakerjaan.
  7. Angkatan kerja adalah penduduk usia kerja (15 tahun ke atas) yang bekerja, punya pekerjaan namun sementara tidak bekerja, dan pengangguran.
  8. Bekerja adalah kegiatan ekonomi yang dilakukan oleh seseorang dengan maksud memperoleh atau membantu memperoleh pendapatan atau keuntungan dan lamanya bekerja paling sedikit 1 jam secara terus menerus dalam seminggu yang lalu (termasuk pekerja keluarga tanpa upah yang membantu dalam suatu usaha/kegiatan ekonomi)
4. *Population density is the number of inhabitants per square kilometer.*
  5. *Household is an individual or group of people living in a physical/census building unit or part of it and usually commit on a common provision for food and other essentials of living. Common provision for food means one organising daily needs for all of household members.*
  6. *The main source of employment data is National Labour Force Survey (Sakernas). This survey is specifically designed to collect information on labour force statistics.*
  7. *Labor force or economically active are persons of 15 years and over, who in the previous week were working, temporarily absent from work but having jobs, and unemployment*
  8. *Working means an activity done by a person who worked intended to earn income by doing work or helping to do work at least one hour continuously during the reference week (including unpaid family worker/s for any economic activity)*

**ULASAN**

Jumlah penduduk Kabupaten Kendal menurut data administrasi kependudukan sebesar 1.053.400 jiwa terdiri dari 531.754 (50,48%) laki-laki dan 521.646 (49,52%) perempuan. Penduduk terbesar ada di Kecamatan Boja 83.047 jiwa atau 7,88% dari total penduduk yang ada di Kabupaten Kendal. Kecamatan yang jumlah penduduknya paling sedikit adalah Kecamatan Plantungan dengan jumlah penduduk 33.609 jiwa atau 3,19% dari total penduduk di Kabupaten Kendal.

Persebaran penduduk yang tidak merata mengakibatkan beberapa kecamatan mengalami kepadatan penduduk yang cukup tinggi seperti Kecamatan Kendal dan Weleri. Berdasarkan data administrasi kependudukan pada kedua kecamatan tersebut kepadatan penduduk mencapai 2.180 dan 2.050 jiwa setiap kilometer persegi sedangkan di Kecamatan Singorojo dan Limbangan kepadatan penduduknya hanya 454 dan 501 setiap kilometer persegi.

Jumlah angkatan kerja yang bekerja sebesar 565.936 jiwa dan pengangguran sebesar 41.540 jiwa. Dari seluruh jumlah angkatan kerja, jumlah angkatan kerja laki-laki yang bekerja paling besar dibanding jumlah angkatan kerja lainnya yaitu 308.213 jiwa dan yang terkecil adalah pengangguran perempuan 17.139 jiwa.

**DESCRIPTION**

*The total population of Kendal Regency according to population administration data were 1,053,400 consisting of 531,754 males (50.48%) and 521,646 females (49.52%). The most populous subdistrict is Boja with 83,047 people or 7.88% percent of the total population in Kendal. While the subdistrict which has the smallest population is Plantungan with 33,09 people or 3,19 percent of the total population in Kendal Regency.*

*Uneven population distribution resulted in several districts experiencing a high population density such as Kendal and Weleri Subdistricts. Based on the population administration data in the two districts, the population density reached 2,180 and 2,050 people per square kilometer while in Singorojo and Limbangan Districts the population density was only 454 and 501 per square kilometer.*

*The number of economically people who's working was 565,936 people and the unemployed was 41,540 people. From the total economically active people, the number of working men was the largest economically people compare to others, namely 308,213 people, and the smallest was women being unemployed, namely 17,139 people.*

**Gambar** 3.1  
**Figures**

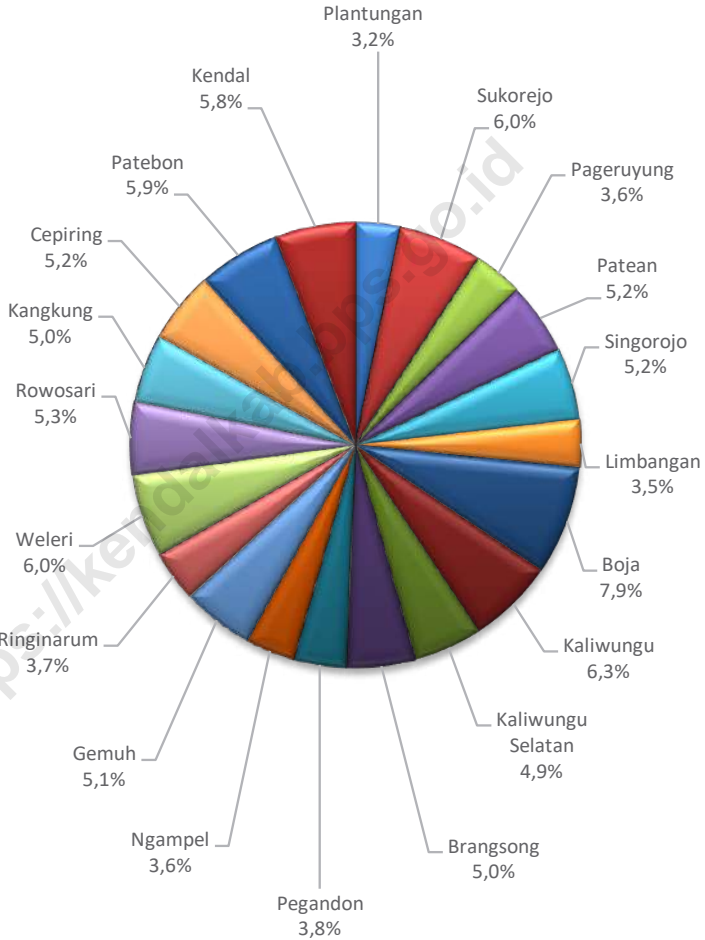
**Penduduk Menurut Kecamatan di Kabupaten Kendal (orang), 2022**  
**Population of Subdistrict in Kendal Regency (people), 2022**



Sumber/Source: Dinas Kependudukan dan Pencatatan Sipil Kabupaten Kendal/ Population and Civil Registration Agency of Kendal Regency

**Gambar** 3.2  
**Figures**

**Distribusi Penduduk Menurut Kecamatan di Kabupaten Kendal (%), 2022**  
**Population Distribution by Subdistrict in Kendal Regency (%), 2022**



Sumber/Source: Dinas Kependudukan dan Pencatatan Sipil Kabupaten Kendal/ Population and Civil Registration Agency of Kendal Regency

### 3.1 PENDUDUK POPULATION

**Tabel 3.1.1 Penduduk, Laju Pertumbuhan Penduduk per Tahun, Distribusi Persentase Penduduk, Kepadatan Penduduk, Rasio Jenis Kelamin Penduduk Menurut Kecamatan di Kabupaten Kendal, 2022**  
*Population, Annual Population Growth Rate, Percentage Distribution of Population, Population Density, and Population Sex Ratio by Subdistrict in Kendal Regency, 2022*

Kecamatan Subdistrict	Penduduk Population	Laju Pertumbuhan Penduduk per Tahun 2021- 2022 Annual Population Growth Rate (%) 2021-2022
(1)	(2)	(3)
010 Plantungan	33 609	1,86
020 Sukorejo	62 846	1,01
030 Pageruyung	37 485	1,39
040 Patean	54 733	1,50
050 Singorojo	55 080	1,24
060 Limbangan	36 534	1,07
070 Boja	83 047	1,90
080 Kaliwungu	66 003	1,04
081 Kaliwungu Selatan	51 795	1,97
090 Brangsong	52 454	1,45
100 Pegandon	39 839	1,15
101 Ngampel	37 496	1,15
110 Gemuh	54 274	1,29
111 Ringinarum	38 888	1,74
120 Weleri	63 273	1,43
130 Rowosari	55 756	1,51
140 Kangkung	52 439	1,60
150 Cepiring	54 600	1,00
160 Patebon	62 495	1,56
170 Kendal	60 754	1,07
<b>Kabupaten Kendal</b>	<b>1 053 400</b>	<b>1,40</b>

Lanjutan Tabel/*Continued Table 3.1.1*

Kecamatan <i>Subdistrict</i>	Persentase Penduduk <i>Percentage of Total Population</i>	Kepadatan Penduduk per km <sup>2</sup> <i>Population Density per sq.km</i>
(1)	(4)	(5)
010 Plantungan	3,19	677
020 Sukorejo	5,97	815
030 Pageruyung	3,56	715
040 Patean	5,20	577
050 Singorojo	5,23	454
060 Limbangan	3,47	501
070 Boja	7,88	1 258
080 Kaliwungu	6,27	1 357
081 Kaliwungu Selatan	4,92	772
090 Brangsong	4,98	1 493
100 Pegandon	3,78	1 260
101 Ngampel	3,56	1 086
110 Gemuh	5,15	1 395
111 Ringinarum	3,69	1 613
120 Weleri	6,01	2 050
130 Rowosari	5,29	1 670
140 Kangkung	4,98	1 315
150 Cepiring	5,18	1 856
160 Patebon	5,93	1 381
170 Kendal	5,77	2 180
<b>Kabupaten Kendal</b>	<b>100,00</b>	<b>1 021</b>

Lanjutan Tabel/*Continued Table 3.1.1*

Kecamatan Subdistrict	Rasio Jenis Kelamin Population Sex Ratio
(1)	(6)
010 Plantungan	104,55
020 Sukorejo	104,16
030 Pageruyung	104,68
040 Patean	102,16
050 Singorojo	102,04
060 Limbangan	100,78
070 Boja	100,54
080 Kaliwungu	100,79
081 Kaliwungu Selatan	101,91
090 Brangsong	102,76
100 Pegandon	101,68
101 Ngampel	102,06
110 Gemuh	102,28
111 Ringinarum	104,16
120 Weleri	101,18
130 Rowosari	102,29
140 Kangkung	101,31
150 Cepiring	100,23
160 Patebon	101,69
170 Kendal	100,68
<b>Kabupaten Kendal</b>	<b>101,94</b>

Sumber/*Source*: Dinas Kependudukan dan Pencatatan Sipil Kabupaten Kendal/*Population and Civil Registration Agency of Kendal Regency*



**Tabel**  
**Table** 3.1.2

**Jumlah Penduduk Menurut Kelompok Umur dan Jenis Kelamin di Kabupaten Kendal, 2022**  
*Population by Age Group and Sex in Kendal Regency, 2022*

Kecamatan <i>Subdistrict</i>	Laki-Laki <i>Male</i>	Perempuan <i>Female</i>	Jumlah <i>Total</i>
(1)	(2)	(3)	(4)
0 - 4	34 962	32 787	67 749
5 - 9	42 113	39 233	81 346
10 - 14	43 337	40 960	84 297
15 - 19	35 941	34 705	70 646
20 - 24	41 175	38 891	80 066
25 - 29	42 637	40 168	82 805
30 - 34	42 629	40 417	83 046
35 - 39	44 219	42 557	86 776
40 - 44	41 652	41 309	82 961
45 - 49	35 760	36 981	72 741
50 - 54	33 569	35 737	69 306
55 - 59	30 583	32 362	62 945
60 - 64	25 671	26 050	51 721
65 - 69	18 028	16 954	34 982
70 - 74	9 717	9 901	19 618
>=75	9 761	12 634	22 395
<b>Kabupaten Kendal</b>	<b>531 754</b>	<b>521 646</b>	<b>1 053 400</b>

Sumber/Source: Dinas Kependudukan dan Pencatatan Sipil Kabupaten Kendal/Population and Civil Registration Agency of Kendal Regency

**Tabel 3.1.3** Jumlah Penduduk Menurut Jenis Kelamin di Kabupaten Kendal, 2022  
**Table** Population by Sex in Kendal Regency, 2022

Kecamatan Subdistrict	Laki-Laki Male	Perempuan Female	Jumlah Total
(1)	(2)	(3)	(4)
010 Plantungan	17 178	16 431	33 609
020 Sukorejo	32 063	30 783	62 846
030 Pageruyung	19 171	18 314	37 485
040 Patean	27 659	27 074	54 733
050 Singorojo	27 818	27 262	55 080
060 Limbangan	18 338	18 196	36 534
070 Boja	41 636	41 411	83 047
080 Kaliwungu	33 131	32 872	66 003
081 Kaliwungu Selatan	26 142	25 653	51 795
090 Brangsong	26 584	25 870	52 454
100 Pegandon	20 085	19 754	39 839
101 Ngampel	18 939	18 557	37 496
110 Gemuh	27 443	26 831	54 274
111 Ringinarum	19 840	19 048	38 888
120 Weleri	31 822	31 451	63 273
130 Rowosari	28 194	27 562	55 756
140 Kangkung	26 390	26 049	52 439
150 Cepiring	27 332	27 268	54 600
160 Patebon	31 509	30 986	62 495
170 Kendal	30 480	30 274	60 754
<b>Kabupaten Kendal</b>	<b>531 754</b>	<b>521 646</b>	<b>1 053 400</b>

Sumber/Source: Dinas Kependudukan dan Pencatatan Sipil Kabupaten Kendal/Population and Civil Registration Agency of Kendal Regency

**Tabel**  
**Table** 3.1.4

**Kepemilikan Dokumen Administrasi Kependudukan,  
2022**  
**Ownership of Population Administration Documents,  
2022**

Kecamatan Subdistrict	KTP ID Card	KIA Child Card	Akta Kelahiran Birth Certificate	Akta Perkawinan Marriage Certificate	Akta Perkawinan Divorce Certificate
(1)	(2)	(3)	(4)	(5)	(6)
010 Plantungan	25 635	2 542	7 817	14 286	664
020 Sukorejo	28 285	4 273	9 148	16 315	699
030 Pageruyung	47 386	4 833	15 367	30 732	1 316
040 Patean	41 310	2 947	13 421	26 662	1 289
050 Singorojo	40 998	3 608	14 109	25 824	1 180
060 Limbangan	27 534	1 902	9 037	14 432	649
070 Boja	61 782	9 638	21 598	40 182	1 896
080 Kaliwungu	48 561	5 620	17 826	26 082	1 405
081 Kaliwungu Selatan	38 645	4 629	13 548	23 525	1 079
090 Brangsong	39 186	4 531	13 687	24 108	1 218
100 Pegandon	29 935	5 591	10 345	16 590	1 178
101 Ngampel	28 131	4 110	9 744	15 920	946
110 Gemuh	41 051	5 797	13 670	25 622	1 494
111 Ringinarum	29 928	4 004	9 102	12 484	1 125
120 Weleri	47 848	7 233	15 908	28 890	1 820
130 Rowosari	42 098	7 647	13 891	16 331	1 104
140 Kangkung	39 831	4 842	13 279	25 960	1 217
150 Cepiring	41 240	6 204	13 907	26 073	1 465
160 Patebon	46 858	7 348	16 270	26 090	1 427
170 Kendal	45 107	8 106	16 316	28 002	1 386
<b>Kabupaten Kendal</b>	<b>791 349</b>	<b>105 405</b>	<b>267 990</b>	<b>464 110</b>	<b>24 557</b>

Catatan/Note: Data Kependudukan Semester 1 2022/ Population Data for Semester 1 2022

Sumber/Source: Dinas Kependudukan dan Pencatatan Sipil Kabupaten Kendal/Population and Civil Registration Agency of Kendal Regency

**Tabel**  
**Table** 3.1.5**Penduduk Menurut Kelompok Umur per Kecamatan di  
Kabupaten Kendal, 2022**  
*Population by Subdistrict in Kendal Regency, 2022*

Kecamatan Subdistrict	5 - 6 Tahun	7 - 12 Tahun	13 - 15 Tahun
(1)	(2)	(3)	(4)
010 Plantungan	991	3 064	2 021
020 Sukorejo	1 881	6 176	2 962
030 Pageruyung	1 163	3 630	1 689
040 Patean	1 675	5 267	2 468
050 Singorojo	1 680	5 391	2 666
060 Limbangan	1 107	3 428	1 586
070 Boja	2 566	8 109	3 921
080 Kaliwungu	2 094	6 723	3 221
081 Kaliwungu Selatan	1 525	4 911	2 532
090 Brangsong	1 607	5 039	2 339
100 Pegandon	1 151	3 871	1 780
101 Ngampel	1 166	3 658	1 673
110 Gemuh	1 506	5 287	2 435
111 Ringinarum	1 068	3 461	1 648
120 Weleri	1 829	6 021	2 889
130 Rowosari	1 701	5 345	2 324
140 Kangkung	1 514	4 959	2 308
150 Cepiring	1 619	5 291	2 382
160 Patebon	1 889	6 062	2 788
170 Kendal	1 840	5 973	2 954
<b>Kabupaten Kendal</b>	<b>31 572</b>	<b>101 666</b>	<b>48 586</b>

Sumber/Source: Dinas Kependudukan dan Pencatatan Sipil Kabupaten Kendal/Population and Civil Registration Agency of Kendal Regency

**3.2 KETENAGAKERJAAN  
EMPLOYMENT**

**Tabel** 3.2.1 **Penduduk Berumur 15 Tahun Keatas Menurut Jenis Kegiatan Selama Seminggu yang Lalu dan Jenis Kelamin di Kabupaten Kendal, 2022**  
*Population Aged 15 Years and Over by Type of Activity During The Previous Week and Sex in Kendal Regency, 2022*

Kegiatan Utama <i>Main Activities</i>	Laki-Laki <i>Male</i>	Perempuan <i>Female</i>	Laki- laki+Perempuan <i>Male+Female</i>
(1)	(2)	(3)	(4)
<b>Angkatan Kerja/<i>Economically Active</i></b>	<b>332 614</b>	<b>233 322</b>	<b>565 936</b>
Bekerja/ <i>Working</i>	308 213	216 183	524 396
Pengangguran / <i>Unemployment</i>	24 401	17 139	41 540
<b>Bukan Angkatan Kerja/<i>Economically Inactive</i></b>	<b>58 258</b>	<b>146 448</b>	<b>204 700</b>
Sekolah/ <i>Attending School</i>	24 967	28 437	53 404
Mengurus Rumah Tangga/ <i>Housekeeping</i>	10 492	102 852	113 344
Lainnya/ <i>Others</i>	22 799	15 159	37 958
<b>Jumlah <i>Total</i></b>	<b>390 872</b>	<b>379 770</b>	<b>770 642</b>
<b>Tingkat Kesempatan Kerja <i>Level of Opportunity Rate</i></b>	<b>92,66</b>	<b>92,65</b>	<b>92,66</b>
<b>Tingkat Partisipasi Angkatan Kerja <i>Economically Active Participation Rate</i></b>	<b>85,10</b>	<b>61,44</b>	<b>73,44</b>
<b>Tingkat Pengangguran <i>Unemployment Rate</i></b>	<b>7,34</b>	<b>7,35</b>	<b>7,34</b>

Sumber/*Source*: BPS, Survei Angkatan Kerja Nasional (Sakernas) Agustus 2021/*BPS-Statistics Indonesia, August National Labor Force Survey 2021*

**Tabel** 3.2.2  
**Table**

**Penduduk Berumur 15 Tahun Ke Atas Menurut Pendidikan Tertinggi yang Ditamatkan dan Jenis Kegiatan Selama Seminggu yang Lalu di Kabupaten Kendal, 2022**  
*Population Aged 15 Years and Over by Educational Attainment and Type Activity During The Previous Week in Kendal Regency, 2022*

Pendidikan Tertinggi yang Ditamatkan <sup>1</sup> <i>Educational Attainment<sup>1</sup></i>	Angkatan Kerja/Economically Active			Persentase Bekerja terhadap Angkatan Kerja <i>Percentage of Working to Economically Active</i>
	Bekerja Working	Pengangguran <sup>2</sup> <i>Unemployment<sup>2</sup></i>	Jumlah Angkatan Kerja <i>Total of Economically Active</i>	
(1)	(2)	(3)	(4)	(5)
0	242 494	16 160	258 654	93,75
1	102 500	6 613	109 113	93,94
2	137 996	16 348	154 344	89,41.
3	41 406	2 419	43 825	94,48
<b>Jumlah/Total</b>	<b>524 396</b>	<b>41 540</b>	<b>565 936</b>	<b>92,66</b>

Lanjutan Tabel/*Continued Table* 3.2.2

<b>Pendidikan Tertinggi yang Ditatamatkan</b> <i>Educational Attainment</i>	<b>Jumlah Bukan Angkatan Kerja</b> <i>Total of Not Economically Active</i>	<b>Jumlah Total</b> <i>Total</i>	<b>Persentase Angkatan Kerja terhadap Penduduk Usia Kerja</b> <i>Percentage of Economically Active to Working Age Population</i>
(1)	(6)	(7)	(8)
0	97 295	355 949	72,67
1	67 213	176 326	61,88
2	34 634	188 978	81,67
3	5 564	49 389	88,73
<b>Jumlah/Total</b>	<b>204 706</b>	<b>770 642</b>	<b>73,44</b>

- Catatan/Note:
- <sup>1</sup> 0. ≤ Sekolah Dasar (SD)/≤ *Primary School*
  - 1. Sekolah Menengah Pertama/*Junior High School*
  - 2. Sekolah Menengah Atas/*Senior High School*
  - 3. Perguruan Tinggi/*Collage*
  - <sup>2</sup> 1. Mencari pekerjaan/*Looking for work*
  - 2. Mempersiapkan usaha/*Establishing a new business/firm*
  - 3. Merasa tidak mungkin mendapat pekerjaan/*Hopeless of job*
  - 4. Sudah punya pekerjaan tetapi belum mulai bekerja/*Have a job in future start*

Sumber/Source: BPS, Survei Angkatan Kerja Nasional (Sakernas) Agustus 2021/BPS-Statistics Indonesia, August National Labor Force Survey 2021

**Tabel**  
**Table** 3.2.3**Penduduk Berumur 15 Tahun Ke Atas yang Bekerja Selama Seminggu yang Lalu Menurut Status Pekerjaan Utama dan Jenis Kelamin di Kabupaten Kendal, 2022**  
**Population Aged 15 Years and Over Who Worked During the Previous Week by Main Employment Status and Sex in Kendal Regency, 2022**

<b>Status Pekerjaan Utama</b> <b>Main Employment Status</b>	<b>Laki-Laki</b> <b>Male</b>	<b>Perempuan</b> <b>Female</b>	<b>Laki-Laki + Perempuan</b> <b>Male + Female</b>
(1)	(2)	(3)	(4)
Berusaha sendiri <i>Own account worker</i>	52 567	45 488	98 055
Berusaha dibantu buruh tidak tetap/ buruh tidak dibayar <i>Employer assisted by temporary worker/unpaid worker</i>	45 798	30 638	76 436
Berusaha dibantu buruh tetap/buruh dibayar <i>Employer assisted by permanent worker/paid worker</i>	15 578	7 617	23 195
Buruh/Karyawan/Pegawai <i>Employee</i>	131 126	76 914	208 040
Pekerja bebas <i>Casual worker</i>	11 616	8 915	20 531
Pekerja keluarga/tak dibayar <i>Family worker/unpaid worker</i>	33 218	6 568	39 786
<b>Jumlah/Total</b>	<b>18 310</b>	<b>40 043</b>	<b>58 353</b>

Sumber/Source: BPS, Survei Angkatan Kerja Nasional (Sakernas) Agustus 2021/BPS-Statistics Indonesia, August National Labor Force Survey 2021



**Tabel**  
**Table** 3.2.4

**Penduduk Berumur 15 Tahun Ke Atas Menurut Kelompok Umur dan Jenis Kegiatan Selama Seminggu yang Lalu di Kabupaten Kendal, 2022**  
*Population Aged 15 Years and Over by Age Group and Type Activity During The Previous Week in Kendal Regency, 2022*

Kelompok Umur <i>Age Goup</i>	Angkatan Kerja/ <i>Economically Active</i>			Persentase Bekerja terhadap Angkatan Kerja <i>Percentage of Working to Economically Active</i>
	Bekerja <i>Working</i>	Pengangguran <sup>1</sup> <i>Unemployment<sup>1</sup></i>	Jumlah Angkatan Kerja <i>Total of Economically Active</i>	
(1)	(2)	(3)	(4)	(5)
15 - 19	18 856	10 057	28 913	65,22
20 - 24	54 090	8 169	62 259	86,88
25 - 29	52 205	2 361	54 566	95,67
30 - 34	54 173	3 931	58 104	92,23
35 - 39	55 005	2 860	57 865	95,06
40 - 44	60 267	1 016	61 283	98,34
45 - 49	62 370	2 191	64 561	96,61
50 - 54	55 834	1 360	57 194	97,62
55 - 59	43 691	3 525	47 216	95,53
60+	67 905	6 070	73 975	91,79
<b>Jumlah/Total</b>	<b>524 396</b>	<b>41 540</b>	<b>565 936</b>	<b>92,66</b>

Lanjutan Tabel/Continued Table 3.2.4

<b>Pendidikan Tertinggi yang Ditamatkan</b> <i>Educational Attainment</i>	<b>Jumlah Bukan Angkatan Kerja</b> <i>Total of Not Economically Active</i>	<b>Jumlah Total</b>	<b>Persentase Angkatan Kerja terhadap Penduduk Usia Kerja</b> <i>Percentage of Economically Active to Working Age Population</i>
(1)	(6)	(7)	(8)
15 - 19	51 677	80 590	35,88
20 - 24	15 666	77 925	79,90
25 - 29	18 501	73 067	74,68
30 - 34	13 808	71 912	80,80
35 - 39	11 328	69 193	83,63
40 - 44	11 342	72 625	84,38
45 - 49	7 289	71 850	89,86
50 - 54	10 203	67 397	84,86
55 - 59	9 470	56 686	83,29
60+	55 422	129 397	57,17
<b>Jumlah/Total</b>	<b>204 706</b>	<b>770 642</b>	<b>73,44</b>

Catatan/Note: <sup>1</sup> 1. Mencari pekerjaan/*Looking for work*  
 2. Mempersiapkan usaha/*Establishing a new business/firm*  
 3. Merasa tidak mungkin mendapat pekerjaan/*Hopeless of job*  
 4. Sudah punya pekerjaan tetapi belum mulai bekerja/*Have a job in future start*

Sumber/Source: BPS, Survei Angkatan Kerja Nasional (Sakernas) Agustus 2021/BPS-Statistics Indonesia, August National Labor Force Survey 2021

**Tabel**  
**Table** 3.2.5

**Penduduk Berumur 15 Tahun Ke Atas yang Bekerja Selama Seminggu yang Lalu Menurut Status Pekerjaan Utama dan Lapangan Pekerjaan Utama di Kabupaten Kendal, 2022**  
**Population Aged 15 Years and Over Who Worked During the Previous Week by Main Employment Status and Main Industry in Kendal Regency, 2022**

Status Pekerjaan Utama Main Employment Status	Lapangan Pekerjaan Utama <sup>1</sup> /Main Industry <sup>1</sup>				
	A	B	C	D	E
(1)	(2)	(3)	(4)	(5)	(6)
Berusaha sendiri Own account worker	24 163	310	11 791	271	697
Berusaha dibantu buruh tidak tetap/ buruh tidak dibayar Employer assisted by temporary worker/unpaid worker	37 398	-	7 614	703	-
Berusaha dibantu buruh tetap/buruh dibayar Employer assisted by permanent worker/paid worker	6 200	-	6 127	-	-
Buruh/Karyawan/Pegawai Employee	15 710	-	78 996	640	1 347
Pekerja bebas Casual worker	20 531	434	4 417	-	382
Pekerja keluarga/tak dibayar Family worker/unpaid worker	21 626	-	7 032	-	-
<b>Jumlah/Total</b>	<b>125 628</b>	<b>744</b>	<b>115 977</b>	<b>1614</b>	<b>2 426</b>

Lanjutan Tabel/Continued Table 3.2.5

Status Pekerjaan Utama Main Employment Status	Lapangan Pekerjaan Utama <sup>1</sup> /Main Industry <sup>1</sup>				
	F	G	H	I	J
(1)	(7)	(8)	(9)	(10)	(11)
Berusaha sendiri <i>Own account worker</i>	-	37 012	6 523	10 928	667
Berusaha dibantu buruh tidak tetap/ buruh tidak dibayar <i>Employer assisted by temporary worker/unpaid worker</i>	-	19 261	282	9 479	-
Berusaha dibantu buruh tetap/buruh dibayar <i>Employer assisted by permanent worker/paid worker</i>	715	6 173	-	2 202	-
Buruh/Karyawan/Pegawai <i>Employee</i>	14 140	18 079	8 395	10 210	1 273
Pekerja bebas <i>Casual worker</i>	20 270	5 386	3 013	471	-
Pekerja keluarga/tak dibayar <i>Family worker/unpaid worker</i>	-	16 476	-	10 551	-
<b>Jumlah/Total</b>	<b>35 125</b>	<b>102 387</b>	<b>18 213</b>	<b>43 841</b>	<b>1 940</b>

Lanjutan Tabel/*Continued Table 3.2.5*

Status Pekerjaan Utama <i>Main Employment Status</i>	Lapangan Pekerjaan Utama <sup>1</sup> / <i>Main Industry<sup>1</sup></i>				
	K	L	M,N	O	P
(1)	(12)	(13)	(14)	(15)	(16)
Berusaha sendiri <i>Own account worker</i>	324	-	754	-	-
Berusaha dibantu buruh tidak tetap/ buruh tidak dibayar <i>Employer assisted by temporary worker/unpaid worker</i>	-	-	-	-	584
Berusaha dibantu buruh tetap/buruh dibayar <i>Employer assisted by permanent worker/paid worker</i>	512	-	-	-	423
Buruh/Karyawan/Pegawai <i>Employee</i>	7 123	974	3 385	7 117	19 535
Pekerja bebas <i>Casual worker</i>	-	-	1 566	-	-
Pekerja keluarga/tak dibayar <i>Family worker/unpaid worker</i>	-	-	-	-	-
<b>Jumlah/Total</b>	<b>7 959</b>	<b>974</b>	<b>5 705</b>	<b>7 117</b>	<b>20 542</b>

Lanjutan Tabel/Continued Table 3.2.5

Status Pekerjaan Utama Main Employment Status	Lapangan Pekerjaan Utama <sup>1</sup> /Main Industry <sup>1</sup>		Jumlah Total
	Q	R,S,T,U	
(1)	(17)	(18)	(19)
Berusaha sendiri Own account worker	1 034	3 581	98 055
Berusaha dibantu buruh tidak tetap/ buruh tidak dibayar Employer assisted by temporary worker/unpaid worker	-	1 115	76 436
Berusaha dibantu buruh tetap/buruh dibayar Employer assisted by permanent worker/paid worker	574	269	23 195
Buruh/Karyawan/Pegawai Employee	6 492	14 624	208 040
Pekerja bebas Casual worker	-	3 847	60 317
Pekerja keluarga/tak dibayar Family worker/unpaid worker	-	2 668	58 353
<b>Jumlah/Total</b>	<b>8 100</b>	<b>26 104</b>	<b>524 396</b>

Catatan/Note: <sup>1</sup> A. Pertanian, Kehutanan, Perikanan/Agriculture, Forestry, and Fishing  
 B. Pertambangan dan Pengalihan/Mining and Quarrying  
 C. Industri Pengolahan/Manufacturing  
 D. Pengadaan Listrik dan Gas/Electricity and Gas  
 E. Pengadaan Air; Pengelolaan Sampah, Limbah, dan Daur Ulang/Water Supply; Sewerage, Waste Management, and Remediation Activities  
 F. Konstruksi/Construction  
 G. Perdagangan Besar dan Eceran; Reparasi Mobil dan Sepeda Motor/Wholesale and Retail Trade; Repair of Motor Vehicles and Motorcycles  
 H. Transportasi dan Pergudangan/Transportation and Storage  
 I. Penyediaan Akomodasi dan Makan Minum/Accommodation and Food Service Activities  
 J. Informasi dan Komunikasi/Information and Communication  
 K. Jasa Keuangan dan Asuransi/Financial and Insurance Activities  
 L. Real Estat/Real Estate Activities  
 M, N. Jasa Perusahaan/Business Activities  
 O. Administrasi Pemerintahan, Pertahanan, dan Jaminan Sosial Wajib/Public Administration and Defence; Compulsory Social Security  
 P. Jasa Pendidikan/Education  
 Q. Jasa Kesehatan dan Kegiatan Sosial/Human Health and Social Work Activities  
 R, S, T, U. Jasa Lainnya/Other Services Activities

Sumber/Source: BPS, Survei Angkatan Kerja Nasional (Sakernas) Agustus 2021/BPS-Statistics Indonesia, August National Labor Force Survey 2021

**Tabel** 3.2.6  
**Table**

**Penduduk Berumur 15 Tahun Ke Atas yang Bekerja Selama Seminggu yang Lalu Menurut Jam Kerja dan Lapangan Pekerjaan Utama di Kabupaten Kendal, 2022**  
*Population Aged 15 Years and Over Who Worked During the Previous Week by Working Hour and Main Industry in Kendal Regency, 2022*

Jumlah Jam Kerja pada Pekerjaan Utama (jam) <i>Total Working Hours on Main Job (hours)</i>	Lapangan Pekerjaan Utama <sup>1</sup> /Main Industry <sup>1</sup>					
	A	B	C	D	E	F
(1)	(2)	(3)	(4)	(5)	(6)	(7)
0 <sup>2</sup>	4 499	-	2 830	-	-	671
1 - 14	19 401	-	6 541	271	731	1 085
15 - 34	52 688	-	18 116	321	348	5 093
35+	49 040	744	88 490	1 022	1 347	28 276
<b>Jumlah/Total</b>	<b>125 628</b>	<b>744</b>	<b>115 977</b>	<b>1 614</b>	<b>2 426</b>	<b>35 125</b>

Lanjutan Tabel/Continued Table 3.2.6

Jumlah Jam Kerja pada Pekerjaan Utama (jam) <i>Total Working Hours on Main Job (hours)</i>	Lapangan Pekerjaan Utama <sup>1</sup> /Main Industry <sup>1</sup>					
	G	H	I	J	K	L
(1)	(8)	(9)	(10)	(11)	(12)	(13)
0 <sup>2</sup>	2 071	1 024	848	-	336	-
1 - 14	12 892	1 005	5 209	-	549	-
15 - 34	23 246	5 073	11 015	-	1 160	-
35+	64 178	11 111	26 769	1 940	5 914	974
<b>Jumlah/Total</b>	<b>102 387</b>	<b>18 213</b>	<b>43 841</b>	<b>1 940</b>	<b>7 959</b>	<b>974</b>



Lanjutan Tabel/Continued Table 3.2.6

Jumlah Jam Kerja pada Pekerjaan Utama (jam) <i>Total Working Hours on Main Job (hours)</i>	Lapangan Pekerjaan Utama <sup>1</sup> /Main Industry <sup>1</sup>					Jumlah Total
	M,N	O	P	Q	R,S,T,U	
(1)	(14)	(15)	(16)	(17)	(18)	(19)
0 <sup>2</sup>	-	-	674	343	121	14 507
1 - 14	-	-	638	1332	2 116	51 770
15 - 34	798	121	6 435	1644	4 649	131 607
35+	49 07	6 096	12 795	4781	18 128	326 512
<b>Jumlah/Total</b>	<b>5 705</b>	<b>7 117</b>	<b>20 542</b>	<b>8 100</b>	<b>26 104</b>	<b>524 396</b>

Catatan/Note: <sup>1</sup> A. Pertanian, Kehutanan, Perikanan/Agriculture, Forestry, and Fishing  
 B. Pertambangan dan Penggalian/Mining and Quarrying  
 C. Industri Pengolahan/Manufacturing  
 D. Pengadaan Listrik dan Gas/Electricity and Gas  
 E. Pengadaan Air; Pengelolaan Sampah, Limbah, dan Daur Ulang/Water Supply; Sewerage, Waste Management, and Remediation Activities  
 F. Konstruksi/Construction  
 G. Perdagangan Besar dan Eceran; Reparasi Mobil dan Sepeda Motor/Wholesale and Retail Trade; Repair of Motor Vehicles and Motorcycles  
 H. Transportasi dan Pergudangan/Transportation and Storage  
 I. Penyediaan Akomodasi dan Makan Minum/Accommodation and Food Service Activities  
 J. Informasi dan Komunikasi/Information and Communication  
 K. Jasa Keuangan dan Asuransi/Financial and Insurance Activities  
 L. Real Estat/Real Estate Activities  
 M, N. Jasa Perusahaan/Business Activities  
 O. Administrasi Pemerintahan, Pertahanan, dan Jaminan Sosial Wajib/Public Administration and Defence; Compulsory Social Security  
 P. Jasa Pendidikan/Education  
 Q. Jasa Kesehatan dan Kegiatan Sosial/Human Health and Social Work Activities  
 R, S, T, U. Jasa Lainnya/Other Services Activities

<sup>2</sup>Sementara tidak bekerja/Temporarily not working

Sumber/Source: BPS, Survei Angkatan Kerja Nasional (Sakernas) Agustus 2021/BPS-Statistics Indonesia, August National Labor Force Survey 2021

**Tabel**  
**Table** 3.2.7

**Penduduk Berumur 15 Tahun Ke Atas yang Bekerja Selama Seminggu yang Lalu Menurut Lapangan Pekerjaan Utama dan Pendidikan Tertinggi yang Ditamatkan di Kabupaten Kendal, 2022**  
*Population Aged 15 Years and Over Who Worked During the Previous Week by Main Industry and Educational Attainment in Kendal Regency, 2022*

Lapangan Pekerjaan Utama Main Industry	Pendidikan Tertinggi yang Ditamatkan Educational Attainment				Jumlah Total
	≤Sekolah Dasar ≤Primary School	Sekolah Menengah Pertama Junior High School	Sekolah Menengah Atas Senior High School	Perguruan Tinggi Collage	
(1)	(2)	(3)	(4)	(5)	(6)
A. Pertanian, Kehutanan, Perikanan <i>Agriculture, Forestry, and Fishing</i>	100 653	15 770	8 298	907	125 628
B. Pertambangan dan Penggalian <i>Mining and Quarrying</i>	744	-	-	-	744
C. Industri Pengolahan <i>Manufacturing</i>	35 285	24 211	51 899	4 582	115 977
D. Pengadaan Listrik dan Gas <i>Electricity and Gas</i>	-	703	592	319	1 614
E. Pengadaan Air; Pengelolaan Sampah, Limbah, dan Daur Ulang <i>Water Supply; Sewerage, Waste Management, and Remediation Activities</i>	1 365	720	341	-	2 426
F. Konstruksi <i>Construction</i>	17 904	9 234	6 794	1 193	35 125
G. Perdagangan Besar dan Eceran; Reparasi Mobil dan Sepeda Motor <i>Wholesale and Retail Trade; Repair of Motor Vehicles and Motorcycles</i>	42 128	24 979	30 936	4 344	102 387
H. Transportasi dan Pergudangan <i>Transportation and Storage</i>	5 942	5 609	5 939	723	18 213
I. Penyediaan Akomodasi dan Makan Minum <i>Accommodation and Food Service Activities</i>	20 223	10 035	12 589	994	43 841

Lanjutan Tabel/*Continued Table 3.2.7*

Lapangan Pekerjaan Utama <i>Main Industry</i>	Pendidikan Tertinggi yang Ditamatkan <i>Educational Attainment</i>				Jumlah <i>Total</i>
	≤Sekolah Dasar ≤ <i>Primary School</i>	Sekolah Menengah Pertama <i>Junior High School</i>	Sekolah Menengah Atas <i>Senior High School</i>	Perguruan Tinggi <i>Collage</i>	
(1)	(2)	(3)	(4)	(5)	(6)
J. Informasi dan Komunikasi <i>Information and Communication</i>	-	-	1 428	512	1 940
K. Jasa Keuangan dan Asuransi <i>Financial and Insurance Activities</i>	-	799	3 972	3 188	7 959
L. Real Estat <i>Real Estate Activities</i>	-	427	547	-	974
M, N. Jasa Perusahaan <i>Business Activities</i>	3 122	321	1 311	951	5 705
O. Administrasi Pemerintahan, Pertahanan, dan Jaminan Sosial Wajib <i>Public Administration and Defence; Compulsory Social Security</i>	453	344	2 030	4 290	7 117
P. Jasa Pendidikan <i>Education</i>	341	823	4 236	15 142	20 542
Q. Jasa Kesehatan dan Kegiatan Sosial <i>Human Health and Social Work Activities</i>	1 034	1 843	1 402	3 821	8 100
R, S, T, U. Jasa Lainnya <i>Other Services Activities</i>	13 300	6 682	5 682	440	26 104
<b>Jumlah/Total</b>	<b>242 494</b>	<b>102 500</b>	<b>137 996</b>	<b>41 406</b>	<b>524 396</b>

Sumber/*Source*: BPS, Survei Angkatan Kerja Nasional (Sakernas) Agustus 2021/BPS-*Statistics Indonesia, August National Labor Force Survey 2021*

**Tabel**  
**Table** 3.2.8**Penduduk Berumur 15 Tahun Ke Atas yang Bekerja Selama Seminggu Yang Lalu Menurut Kelompok Umur dan Jumlah Jam Kerja di Kabupaten Kendal, 2022**  
**Population Aged 15 Years and Over Who Worked During the Previous Week by Age Group and Total Working Hours in Kendal Regency, 2022**

Kelompok Umur Age Group	Jumlah Jam Kerja Seluruhnya (jam)/Total Working Hours (hours)				Jumlah Total
	0 <sup>1</sup>	1 - 14	15 - 34	35+	
(1)	(2)	(3)	(4)	(5)	(6)
15 - 29	438	6 284	3 371	8 763	18 856
20 - 24	-	4 487	6 812	42 791	54 090
25 - 29	2 318	2 038	11 239	36 610	52 205
30 - 34	2 382	2 770	7 516	41 505	54 173
35 - 39	642	3 929	11 268	39 166	55 005
40 - 44	1 721	3 317	12 507	42 722	60 267
45 - 49	747	3 577	14 316	43 730	62 370
50 - 54	1 770	3 894	12 505	37 665	55 834
55 - 59	326	4 400	10 694	28 271	43 691
60+	4 163	11 247	19 548	32 947	67 905
<b>Jumlah/Total</b>	<b>14 507</b>	<b>45 943</b>	<b>109 776</b>	<b>354 170</b>	<b>524 396</b>

Catatan/Note: <sup>1</sup>Sementara tidak bekerja/ Temporarily not working

Sumber/Source: BPS, Survei Angkatan Kerja Nasional (Sakernas) Agustus 2021/BPS-Statistics Indonesia, August National Labor Force Survey 2021

**Tabel**  
**Table** 3.2.9

**Penduduk Berumur 15 Tahun Ke Atas yang Bekerja  
 Selama Seminggu yang Lalu Menurut Status Pekerjaan  
 Utama dan Pendidikan Tertinggi yang Ditamatkan di  
 Kabupaten Kendal, 2022**
*Population Aged 15 Years and Over Who Worked During the  
 Previous Week by Main Employment Status and Educational  
 Attainment in Kendal Regency, 2022*

Status Pekerjaan Utama Main Employment Status	Pendidikan Tertinggi yang Ditamatkan Educational Attainment				Jumlah Total
	≤Sekolah Dasar ≤Primary School	Sekolah Menengah Pertama Junior High School	Sekolah Menengah Atas Senior High School	Perguruan Tinggi Collage	
(1)	(2)	(3)	(4)	(5)	(6)
Berusaha sendiri Own account worker	51 655	22 977	20 919	2 504	98 055
Berusaha dibantu buruh tidak tetap/ buruh tidak dibayar Employer assisted by temporary worker/ unpaid worker	55 390	11 829	7 889	1 328	76 436
Berusaha dibantu buruh tetap/buruh dibayar Employer assisted by permanent worker/ paid worker	9 732	4 195	6 692	2 576	23 195
Buruh/Karyawan/Pegawai Employee	52 913	39 932	81 719	33 476	208 040
Pekerja bebas Casual worker	41 713	9 066	9 261	277	60 317
Pekerja keluarga/tak dibayar Family worker/unpaid worker	31 091	14 501	11 516	12 45	58 353
<b>Jumlah/Total</b>	<b>242 494</b>	<b>102 500</b>	<b>137 996</b>	<b>41 406</b>	<b>524 396</b>

Sumber/Source: BPS, Survei Angkatan Kerja Nasional (Sakernas) Agustus 2021/BPS-Statistics Indonesia, August National Labor Force Survey 2021

**Tabel 3.2.10** Banyaknya Pencari Kerja Pada Kantor Dinas Tenaga Kerja Menurut Kelompok Umur dan Jenis Kelamin di Kabupaten Kendal, 2022  
**Number of Work Searcher at Manpower Office by Age Group and Sex in Kendal Regency, 2022**

Pencari Kerja <i>Work Searcher</i>	15 - 19		20 - 29	
	Laki-laki <i>Male</i>	Perempuan <i>Female</i>	Laki-laki <i>Male</i>	Perempuan <i>Female</i>
(1)	(2)	(3)	(4)	(5)
Belum ditempatkan akhir tahun yang lalu	2 802	2 197	6 044	5 243
Terdaftar dalam tahun ini	375	429	1 792	2 073
<b>Jumlah</b>	<b>3 177</b>	<b>2 626</b>	<b>7 836</b>	<b>7 316</b>
Ditempatkan dalam tahun ini	28	71	755	1 266
Dihapuskan dalam tahun ini	39	42	141	129
<b>Jumlah</b>	<b>67</b>	<b>113</b>	<b>896</b>	<b>1 395</b>
Belum ditempatkan	3 110	2 513	6 940	5 921

Lanjutan Tabel/*Continued Table* 3.2.10

Pencari Kerja <i>Work Searcher</i>	30 - 44		45 - 54	
	Laki-laki <i>Male</i>	Perempuan <i>Female</i>	Laki-laki <i>Male</i>	Perempuan <i>Female</i>
(1)	(6)	(7)	(8)	(9)
Belum ditempatkan akhir tahun yang lalu	1 170	1 372	100	528
Terdaftar dalam tahun ini	707	1 801	29	204
Jumlah	1 877	3 173	129	732
Ditempatkan dalam tahun ini	506	1 835	27	238
Dihapuskan dalam tahun ini	11	1	-	-
Jumlah	517	1 836	27	238
Belum ditempatkan	1 360	1 337	102	494

Lanjutan Tabel/*Continued Table* 3.2.10

Pencari Kerja <i>Work Searcher</i>	> 55		Jumlah/Total	
	Laki-laki <i>Male</i>	Perempuan <i>Female</i>	Laki-laki <i>Male</i>	Perempuan <i>Female</i>
(1)	(6)	(7)	(8)	(9)
Belum ditempatkan akhir tahun yang lalu	3	-	10 119	9 340
Terdaftar dalam tahun ini	3	3	2 906	4 510
<b>Jumlah</b>	<b>6</b>	<b>3</b>	<b>13 025</b>	<b>13 850</b>
Ditempatkan dalam tahun ini	1	-	1 317	3 410
Dihapuskan dalam tahun ini	-	-	191	172
<b>Jumlah</b>	<b>1</b>	<b>-</b>	<b>1 508</b>	<b>3 582</b>
Belum ditempatkan	5	3	11 517	10 268

Sumber/*Source*: Dinas Perindustrian dan Tenaga Kerja Kabupaten Kendal/*Department of Industry and Manpower of Kendal Regency*



**Tabel** 3.2.11  
**Table**

**Banyaknya Pencari Kerja Pada Kantor Dinas Tenaga Kerja Menurut Jenis Kelamin dan Tingkat Pendidikan di Kabupaten Kendal, 2022**  
*Number of Work Searcher at Manpower Office by Sex and Level of Education in Kendal Regency, 2022*

Tingkat Pendidikan <i>Level of Education</i>	Sisa Akhir Tahun Yang Lalu		Pendaftaran Tahun ini	
	Laki-laki <i>Male</i>	Perempuan <i>Female</i>	Laki-laki <i>Male</i>	Perempuan <i>Female</i>
(1)	(2)	(3)	(4)	(5)
SD/Sederajat	316	2 347	160	770
SMP/Sederajat	1 988	282	421	1 522
SMA/SMK	23 818	25 772	2 094	1 912
Akademi	835	1 485	64	96
D1	51	125	5	6
D2	-	-	-	-
D3	493	1 073	32	63
D4	291	287	27	27
Universitas	3 427	4 207	166	210
S1	3 426	4 165	164	208
Profesi	-	-	-	-
S2	1	42	2	2

Lanjutan Tabel/Continued Table 3.2.11

Tingkat Pendidikan <i>Level of Education</i>	Ditempatkan Tahun Ini		Sisa Akhir Tahun ini	
	Laki-laki <i>Male</i>	Perempuan <i>Female</i>	Laki-laki <i>Male</i>	Perempuan <i>Female</i>
(1)	(6)	(7)	(8)	(9)
SD/Sederajat	126	584	350	2 533
SMP/Sederajat	390	1 800	2 019	4
SMA/SMK	778	984	25 134	26 700
Akademi	6	16	905	1 597
D1	-	-	56	131
D2	-	-	-	-
D3	6	16	519	1 120
D4	-	-	318	314
Universitas	12	26	3605	4 443
S1	11	22	3579	4 351
S2	-	-	-	-
S2	1	4	2	40

Sumber/Source: Dinas Perindustrian dan Tenaga Kerja Kabupaten Kendal/Department of Industry and Manpower of Kendal Regency

**Tabel**  
**Table** 3.2.12

**Kepesertaan Aktif BPJS Ketenagakerjaan Cabang Kendal, 2021-2022**  
**Active Membership of Social Security BPJS Kendal Branch, 2021-2022**

<b>Parameter Parameters</b>	<b>2021</b>	<b>2022</b>	<b>Pertumbuhan Growth</b>
(1)	(2)	(3)	(4)
Pemberi Kerja/ Badan Usaha <i>Employer/Business Entity</i>	2 315	2 485	2 566
Tenaga Kerja <i>Workers</i>	55 173	71 780	73 075
a. Penerima Upah <i>Wage Recipient</i>	36 813	39 295	46 905
b. Bukan Penerima Upah <i>Non Wage Recipient</i>	6 089	7 973	8 758
c. Jasa Konstruksi <i>Construction service</i>	8 768	21 847	12 177
d. Pekerja Migran Indonesia <i>Indonesian Migrant Workers</i>	3 503	2 665	5 235
<b>Jumlah/Total</b>	<b>57 488</b>	<b>74 265</b>	<b>75 641</b>

Sumber/Source: BPJS Ketenagakerjaan Cabang Kendal/Social Security BPJS Kendal Branch

**Tabel** 3.2.13 **Penerimaan Iuran BPJS Ketenagakerjaan Cabang Kendal, 2021-2022**  
**Table** 3.2.13 **Contribution Receipt of Social Security BPJS Kendal Branch, 2021-2022**

Parameter Parameters	2021	2022	Pertumbuhan (Persen) Growth (percent)
(1)	(2)	(3)	(4)
Jaminan Kecelakaan Kerja <i>Working Accident Protection</i>	7 241 334 711	6 985 396 865	-3,5
Jaminan Kematian <i>Death Protection</i>	3 695 694 708	4 050 199 366	9,5
Jaminan Hari Tua <i>Old Age Protection</i>	57 364 174 170	66 777 612 630	16,4
Jaminan Pensiun <i>Pension Protection</i>	24 890 687 070	29 217 852 037	17,3
<b>Jumlah/Total</b>	<b>93 191 890 659</b>	<b>107 031 060 898</b>	<b>12,9</b>

Sumber/Source: BPJS Ketenagakerjaan Cabang Kendal/Social Security BPJS Kendal Branch

**Tabel**  
**Table** 3.2.14

**Pembayaran Manfaat BPJS Ketenagakerjaan Cabang Kendal, 2021-2022**  
**Benefit Payment of Social Security BPJS Kendal Branch, 2021-2022**

Parameter <i>Parameters</i>	Kasus <i>Case</i>		Pertumbuhan (Persen) <i>Growth (Percent)</i>
	2021	2022	
(1)	(2)	(3)	
Jaminan Kecelakaan Kerja <i>Working Accident Protection</i>	34	50	47
Jaminan Kematian <i>Death Protection</i>	273	177	-35,1
Jaminan Hari Tua <i>Old Age Protection</i>	5 729	10 175	77,6
Jaminan Pensiun <i>Pension Protection</i>	2 622	3 594	37
a. Jaminan Pensiun Sekaligus <i>One-Time Pension Protection</i>	201	127	-36,8
b. Jaminan Pensiun Berkala <i>Periodic Pension Protection</i>	2 421	3 467	43,2
<b>Jumlah/Total</b>	<b>8 658</b>	<b>13 996</b>	<b>61,6</b>

Sumber/Source: BPJS Ketenagakerjaan Cabang Kendal/Social Security BPJS Kendal Branch

Lanjutan Tabel/*Continued Table 3.2.14*

Parameter <i>Parameters</i>	Nominal <i>(Rupiah/Rupiahs)</i>		Pertumbuhan <i>(Persen)</i> <i>Growth (Percent)</i>
	2021	2022	
(1)	(2)	(3)	
Jaminan Kecelakaan Kerja <i>Working Accident Protection</i>	1 344 079 194	2 488 272 210	85,1
Jaminan Kematian <i>Death Protection</i>	9 378 700 000	7 984 700 000	-14,8
Jaminan Hari Tua <i>Old Age Protection</i>	63 875 714 920	109 574 932 082	71,5
Jaminan Pensiun <i>Pension Protection</i>	2 011 856 158	2 093 390 370	4
a. Jaminan Pensiun Sekaligus <i>One-Time Pension Protection</i>	847 435 810	500 466 220	-40,9
b. Jaminan Pensiun Berkala <i>Periodic Pension Protection</i>	1 164 420 348	1 592 924 150	36,7
<b>Jumlah/Total</b>	<b>76 610 350 272</b>	<b>122 141 294 662</b>	<b>59,4</b>

Sumber/*Source*: BPJS Ketenagakerjaan Cabang Kendal/*Social Security BPJS Kendal Branch*

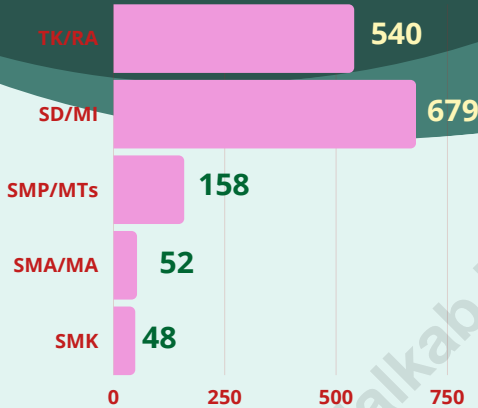
# 4

## SOSIAL DAN KESEJAHTERAAN

### Sosial and Welfare

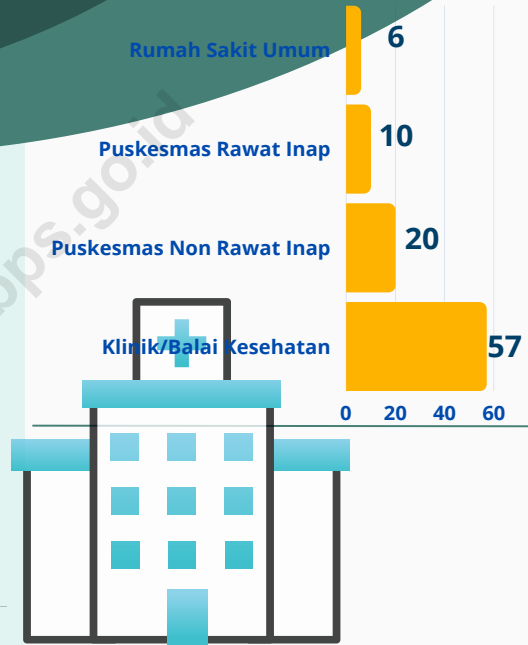
### Jumlah Sekolah Menurut Tingkat Pendidikan

Number of Schools by Education Level



### Jumlah Fasilitas Kesehatan

Number of Health Facilities




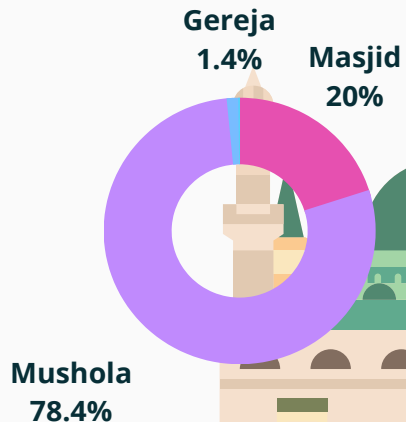
### Persentase Kemiskinan

Percentage of Poverty



### Tempat Ibadah

Place of Worship







**PENJELASAN TEKNIS****TECHNICAL NOTES**

1. Jalur pendidikan di Indonesia terdiri atas 1) pendidikan formal, 2) pendidikan non formal, dan 3) pendidikan informal yang ketiganya dapat saling melengkapi dan memperkaya (UU No.20 Tahun 2003 tentang Sistem Pendidikan Nasional).
  2. Jenjang Pendidikan Formal terdiri atas pendidikan dasar, pendidikan menengah, dan pendidikan tinggi. Jenis pendidikan yang diajarkan mencakup pendidikan umum, kejuruan, akademik, profesi, vokasi, keagamaan, dan khusus.
    - a. Pendidikan Dasar berbentuk Sekolah Dasar (SD) dan Madrasah Ibtidaiyah (MI) atau bentuk lain yang sederajat serta Sekolah Menengah Pertama (SMP) dan Madrasah Tsanawiyah (MTs) atau bentuk lain yang sederajat.
    - b. Pendidikan Menengah berbentuk Sekolah Menengah Atas (SMA), Madrasah Aliyah (MA), Sekolah Menengah Kejuruan (SMK), dan Madrasah Aliyah Kejuruan (MAK), atau bentuk lain yang sederajat.
1. *The Education System in Indonesia consists of 1) a formal education, 2) non-formal education, and 3) informal education that all three can be complementary and enriching (Law No. 20 Year 2003 about The National Education System),*
  2. *The Formal Education Level consists of primary education, secondary education, and high education. The kind of education that taught consists of general education, vocational, academic, professional, religious, and specific education.*
    - a. *The Primary Education consists of Elementary School and Islamic Elementary School or other equivalent forms and Junior High School and MTs or other equivalent forms.*
    - b. *The Secondary Education consists of the senior high school, Madrasah Aliyah, Vocational School, and Vocational Madrasah Aliyah, or other equivalent forms.*

- c. Pendidikan Tinggi merupakan jenjang pendidikan setelah pendidikan menengah yang mencakup program pendidikan diploma, sarjana, magister, spesialis, dan doktor yang diselenggarakan oleh perguruan tinggi. Perguruan tinggi dapat berbentuk akademi, politeknik, sekolah tinggi, dan institut.
3. Rumah sakit adalah tempat pemeriksaan dan perawatan kesehatan, biasanya berada di bawah pengawasan dokter/tenaga medis, yang melayani penderita yang sakit untuk berobat rawat jalan atau rawat inap. UU RI No.44 Tahun 2009 tentang rumah sakit mengelompokkan rumah sakit berdasarkan jenis pelayanan yang diberikan menjadi :
- Rumah sakit umum adalah rumah sakit yang memberikan pelayanan kesehatan pada semua bidang dan jenis penyakit.
- Rumah sakit khusus adalah rumah sakit yang memberikan pelayanan utama pada satu bidang atau satu jenis penyakit tertentu berdasarkan disiplin ilmu, golongan umur, organ, jenis penyakit, atau kekhususan lainnya.
- c. *The Tertiary Education consists of the education level after the secondary education that consists of diplomas, bachelor, master, specialist, and doctoral degrees that are held by the college. The universities can be academy, polytechnic, college, or institute.*
3. *Hospital is a place for health check, usually controlled/supervised by doctors/medical personnel to serve the ill patients to get outpatient or inpatient treatment services. The law of the Republic of Indonesia Number 44 year 2009 concerning about hospital have been grouping hospital based on the type of service being given into:*
- General Hospital is a hospital that provides heal services in all areas and types of diseases.*
- Special Hospital is a hospital that provides primary care in one area or one particular type of disease base on dicipline, age group, organ, type of disease, or other specificity.*

**ULASAN**

Sarana pendidikan mulai dari jenjang prasekolah sampai pendidikan tinggi tersedia di Kabupaten Kendal. Jumlah sekolah dasar dan setara terbesar dibanding jenjang sekolah lainnya. Pada tahun 2022, Sekolah Dasar negeri berjumlah 550 sekolah dan Sekolah Dasar swasta berjumlah 28 sekolah. Jumlah sekolah dasar dibawah kementerian agama juga cukup besar. Madrasah Ibtidaiyah negeri berjumlah 3 sekolah sedangkan Madrasah Ibtidaiyah swasta berjumlah 98 sekolah.

Jumlah tenaga kesehatan sangat berpengaruh terhadap pelayanan kesehatan yang diberikan. Tahun 2022, jumlah tenaga kesehatan di Kabupaten Kendal adalah 260 dokter, 1.484 perawat, 914 bidan, 214 tenaga kefarmasian, dan 109 ahli gizi yang tersebar di 20 kecamatan di Kabupaten Kendal.

Agama yang dianut masyarakat Kabupaten Kendal sangat beragam. Penduduk beragama islam sampai dengan aliran kepercayaan ada di Kabupaten Kendal. Pada tahun 2022, pemeluk agama islam mendominasi jumlah penduduk menurut agama (99,06%), hal ini sesuai dengan banyaknya tempat ibadah yang ada. Tempat ibadah terbesar adalah mushola (78,45%). Saat ini hampir semua dusun di Kabupaten Kendal mempunyai mushola.

**DESCRIPTION**

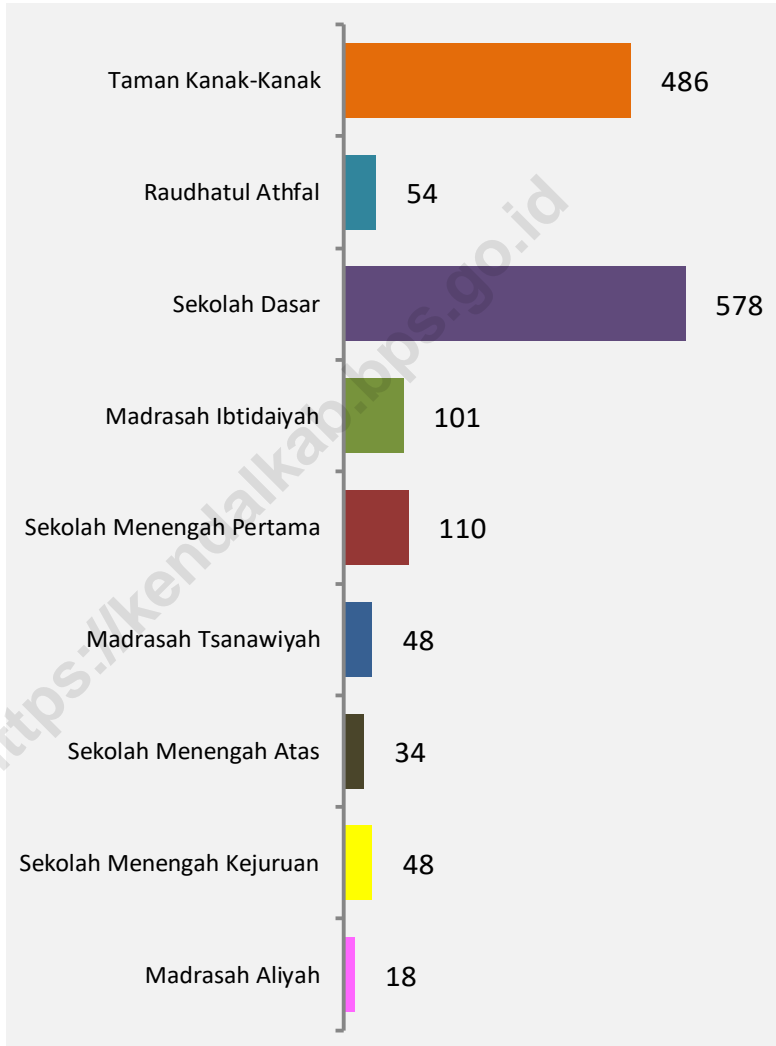
*Educational facilities ranging from preschool to higher education are available in Kendal Regency. The number of primary and equivalent schools is greatest compared to other school levels. In 2022, there are 550 public elementary schools and 28 private primary schools. The number of primary schools under the Ministry of Religious Affair is also quite large. There are 3 schools of Public Islamic Primary School and 98 schools of Private Islamic Primary School.*

*The number of health workers is very influential on the health services provided. In 2022, the number of health workers in Kendal District was 260 doctors, 1,484 nurses, 914 midwives, 214 pharmacists and 109 nutritionists spread across 20 subdistricts in Kendal District.*

*The religion of the people of Kendal Regency is very diverse. The population of Islam until socio-religious is in Kendal Regency. In 2022, Islam people dominated the population according to religion (99,06%), this is in accordance with the number of places of worship. The largest place of worship is the mosque (78.45%). Currently, almost all hamlets in Kendal Regency have prayer rooms.*

**Gambar** 4.1  
**Figures**

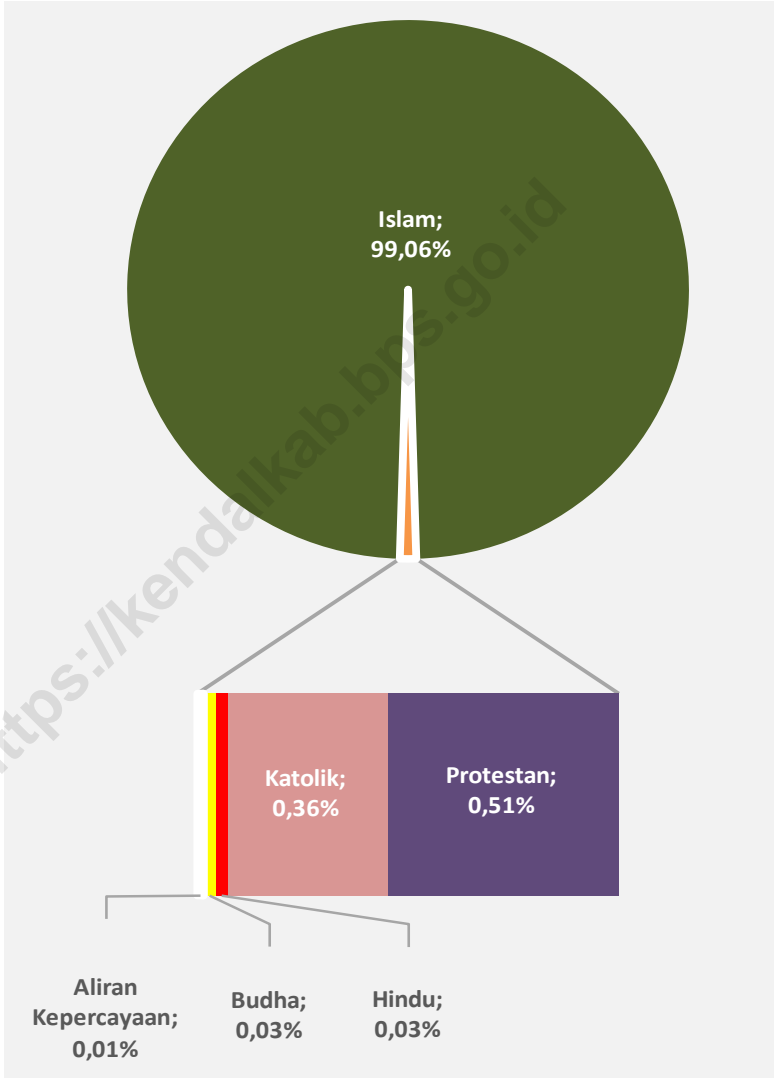
**Jumlah Sekolah Menurut Tingkat Pendidikan di  
Kabupaten Kendal, 2022**  
*Number of Schools by Education Level in Kendal Regency,  
2022*



Sumber/Source : Kementerian Pendidikan dan Kebudayaan, Data Semester Ganjil/Ministry of Educations and Culture, Odd Semester Data

**Gambar** 4.2  
**Figures**

**Persentase Penduduk Menurut Agama di Kabupaten Kendal, 2022**  
*Percentage of Population by Religion in Kendal Regency, 2022*



Sumber/Source : Kementerian Agama Kabupaten Kendal, Data Semester Ganjil/Ministry of Religious Affairs of Kendal Regency, Odd Semester Data

#### 4.1 PENDIDIKAN EDUCATION

**Tabel 4.1.1** Jumlah Sekolah, Guru, dan Murid Taman Kanak-Kanak (TK) di Bawah Kementerian Pendidikan dan Kebudayaan Menurut Kecamatan di Kabupaten Kendal, 2021/2022 dan 2022/2023  
*Number of Schools, Teachers, and Pupils in Kindergarten Under The Ministry of Education and Culture by Subdistrict in Kendal Regency, 2021/2022 and 2022/2023*

Kecamatan Subdistrict	Sekolah/Schools					
	Negeri/Public		Swasta/Private		Jumlah/Total	
	2021/2022	2022/2023	2021/2022	2022/2023	2021/2022	2022/2023
(1)	(2)	(3)	(4)	(5)	(6)	(7)
010 Plantungan	1	1	10	10	11	11
020 Sukorejo	-	-	37	37	37	37
030 Pageruyung	-	-	22	22	22	22
040 Patean	-	-	32	32	32	32
050 Singorojo	1	1	24	24	25	25
060 Limbangan	-	-	26	26	26	26
070 Boja	-	-	39	39	39	39
080 Kaliwungu	-	-	28	28	28	28
081 Kaliwungu Selatan	-	-	13	13	13	13
090 Brangsong	-	-	21	21	21	21
100 Pegandon	-	-	17	17	17	17
101 Ngampel	-	-	19	20	19	20
110 Gemuh	-	-	19	19	19	19
111 Ringinarum	-	-	15	15	15	15
120 Weleri	-	-	35	35	35	35
130 Rowosari	-	-	25	25	25	25
140 Kangkung	-	-	23	23	23	23
150 Cepiring	-	-	23	23	23	23
160 Patebon	-	-	31	31	31	31
170 Kendal	1	1	23	23	24	24
<b>Kabupaten Kendal</b>	<b>3</b>	<b>3</b>	<b>482</b>	<b>483</b>	<b>485</b>	<b>486</b>

Lanjutan Tabel/*Continued Table* 4.1.1

Kecamatan Subdistrict	Guru <sup>1</sup> /Teachers <sup>1</sup>					
	Negeri/Public		Swasta/Private		Jumlah/Total	
	2021/2022	2022/2023	2021/2022	2022/2023	2021/2022	2022/2023
(1)	(8)	(9)	(10)	(11)	(12)	(13)
010 Plantungan	3	2	22	23	25	25
020 Sukorejo	-	-	110	111	110	111
030 Pageruyung	-	-	39	41	39	41
040 Patean	-	-	56	59	56	59
050 Singorojo	4	4	48	47	52	51
060 Limbangan	-	-	42	44	42	44
070 Boja	-	-	100	104	100	104
080 Kaliwungu	-	-	79	80	79	80
081 Kaliwungu Selatan	-	-	45	42	45	42
090 Brangsong	-	-	39	43	39	43
100 Pegandon	-	-	44	47	44	47
101 Ngampel	-	-	33	35	33	35
110 Gemuh	-	-	40	36	40	36
111 Ringinarum	-	-	40	40	40	40
120 Weleri	-	-	109	104	109	104
130 Rowosari	-	-	76	78	76	78
140 Kangkung	-	-	68	67	68	67
150 Cepiring	-	-	59	60	59	60
160 Patebon	-	-	75	73	75	73
170 Kendal	6	6	83	77	89	83
<b>Kabupaten Kendal</b>	<b>13</b>	<b>12</b>	<b>1 207</b>	<b>1 211</b>	<b>1 220</b>	<b>1 223</b>

Lanjutan Tabel/Continued Table 4.1.1

Kecamatan Subdistrict	Murid/Pupils					
	Negeri/Public		Swasta/Private		Jumlah/Total	
	2021/2022	2022/2023	2021/2022	2022/2023	2021/2022	2022/2023
(1)	(14)	(15)	(16)	(17)	(18)	(19)
010 Plantungan	46	46	362	369	408	415
020 Sukorejo	-	-	1733	1711	1733	1711
030 Pageruyung	-	-	719	722	719	722
040 Patean	-	-	1015	1031	1015	1031
050 Singorojo	60	75	777	899	837	974
060 Limbangan	-	-	834	883	834	883
070 Boja	-	-	2003	2317	2003	2317
080 Kaliwungu	-	-	1654	1836	1654	1836
081 Kaliwungu Selatan	-	-	777	997	777	997
090 Brangsong	-	-	850	990	850	990
100 Pegandon	-	-	687	792	687	792
101 Ngampel	-	-	697	801	697	801
110 Gemuh	-	-	670	800	670	800
111 Ringinarum	-	-	663	734	663	734
120 Weleri	-	-	1769	1909	1769	1909
130 Rowosari	-	-	1391	1466	1391	1466
140 Kangkung	-	-	1127	1202	1127	1202
150 Cepiring	-	-	1017	1165	1017	1165
160 Patebon	-	-	1289	1448	1289	1448
170 Kendal	55	74	960	953	1015	1027
<b>Kabupaten Kendal</b>	<b>161</b>	<b>195</b>	<b>20 994</b>	<b>23 025</b>	<b>21 155</b>	<b>23 220</b>

Catatan/Note: <sup>1</sup> Jumlah guru termasuk kepala sekolah dan guru/The total of teachers including headmaster and teacher

Sumber/Source: Kementerian Pendidikan dan Kebudayaan, Data Semester Ganjil/Ministry of Educations and Culture, Odd Semester Data



**Tabel**  
**Table** 4.1.2

**Jumlah Sekolah, Guru, dan Murid Raudatul Athfal (RA) di Bawah Kementerian Agama Menurut Kecamatan di Kabupaten Kendal, 2021/2022 dan 2022/2023**  
**Number of Schools, Teachers, and Pupils in Raudatul Athfal (RA) Under The Ministry of Religious Affairs by Subdistrict in Kendal Regency, 2021/2022 and 2022/2023**

Kecamatan Subdistrict	Sekolah/Schools		Guru/Teachers		Murid/Pupils	
	2021/2022	2022/2023	2021/2022	2022/2023	2021/2022	2022/2023
(1)	(2)	(3)	(4)	(5)	(6)	(7)
010 Plantungan	8	8	23	28	302	330
020 Sukorejo	7	7	17	22	250	225
030 Pageruyung	3	3	7	11	90	94
040 Patean	1	1	4	6	63	126
050 Singorojo	1	1	2	2	30	41
060 Limbangan	2	2	7	4	62	82
070 Boja	4	4	11	7	120	136
080 Kaliwungu	-	-	-	-	-	-
081 Kaliwungu Selatan	1	1	5	4	107	96
090 Brangsong	4	4	13	18	193	202
100 Pegandon	1	1	4	5	48	50
101 Ngampel	-	-	-	-	-	-
110 Gemuh	2	2	6	5	87	77
111 Ringinarum	1	1	3	3	27	33
120 Weleri	-	-	-	-	-	-
130 Rowosari	1	1	3	2	43	26
140 Kangkung	4	4	12	14	133	150
150 Cepiring	4	4	15	17	156	194
160 Patebon	3	3	11	13	135	137
170 Kendal	7	7	28	33	396	364
<b>Kabupaten Kendal</b>	<b>54</b>	<b>54</b>	<b>171</b>	<b>194</b>	<b>2 242</b>	<b>2 363</b>

Catatan/Note: Seluruh Raudatul Athfal (RA) berstatus swasta/All Raudatul Athfal (RA) are private

Sumber/Source: Kementerian Agama Kabupaten Kendal, Data Semester Ganjil/Ministry of Religious Affairs of Kendal Regency, Odd Semester Data

**Tabel**  
**Table 4.1.3****Jumlah Sekolah, Guru, dan Murid Sekolah Dasar (SD)  
di Bawah Kementerian Pendidikan dan Kebudayaan  
Menurut Kecamatan di Kabupaten Kendal, 2021/2022 dan  
2022/2023****Number of Schools, Teachers, and Pupils in Primary Schools  
Under The Ministry of Education and Culture by Subdistrict  
in Kendal Regency, 2021/2022 and 2022/2023**

Kecamatan Subdistrict	Sekolah/Schools					
	Negeri/Public		Swasta/Private		Jumlah/Total	
	2021/2022	2022/2023	2021/2022	2022/2023	2021/2022	2022/2023
(1)	(2)	(3)	(4)	(5)	(6)	(7)
010 Plantungan	26	26	-	-	26	26
020 Sukorejo	34	34	4	4	38	38
030 Pageruyung	30	30	-	-	30	30
040 Patean	32	32	-	-	32	32
050 Singorojo	36	36	-	-	36	36
060 Limbangan	30	30	-	-	30	30
070 Boja	40	40	3	3	43	43
080 Kaliwungu	23	23	-	-	23	23
081 Kaliwungu Selatan	18	18	2	2	20	20
090 Brangsong	25	25	1	2	26	27
100 Pegandon	19	19	2	2	21	21
101 Ngampel	17	17	-	1	17	18
110 Gemuh	26	26	-	-	26	26
111 Ringinarum	19	19	-	-	19	19
120 Weleri	30	30	3	3	33	33
130 Rowosari	26	26	1	1	27	27
140 Kangkung	27	27	1	1	28	28
150 Cepiring	28	28	1	2	29	30
160 Patebon	30	30	3	3	33	33
170 Kendal	34	34	4	4	38	38
<b>Kabupaten Kendal</b>	<b>550</b>	<b>550</b>	<b>25</b>	<b>28</b>	<b>575</b>	<b>578</b>

Lanjutan Tabel/*Continued Table* 4.1.3

Kecamatan Subdistrict	Guru <sup>1</sup> /Teachers <sup>1</sup>					
	Negeri/Public		Swasta/Private		Jumlah/Total	
	2021/2022	2022/2023	2021/2022	2022/2023	2021/2022	2022/2023
(1)	(8)	(9)	(10)	(11)	(12)	(13)
010 Plantungan	177	171	-	-	177	171
020 Sukorejo	242	248	29	29	271	277
030 Pageruyung	181	181	-	-	181	181
040 Patean	192	206	-	-	192	206
050 Singorojo	239	244	-	-	239	244
060 Limbangan	224	223	-	-	224	223
070 Boja	312	320	28	28	340	348
080 Kaliwungu	209	216	-	-	209	216
081 Kaliwungu Selatan	144	154	14	11	158	165
090 Brangsong	181	184	12	19	193	203
100 Pegandon	146	154	27	25	173	179
101 Ngampel	125	131	-	4	125	135
110 Gemuh	192	193	-	-	192	193
111 Ringinarum	133	143	-	-	133	143
120 Weleri	226	230	52	47	278	277
130 Rowosari	190	203	11	7	201	210
140 Kangkung	189	201	23	16	212	217
150 Cepiring	187	197	5	7	192	204
160 Patebon	205	211	34	30	239	241
170 Kendal	235	254	48	46	283	300
<b>Kabupaten Kendal</b>	<b>3 929</b>	<b>4 064</b>	<b>283</b>	<b>269</b>	<b>4 212</b>	<b>4 333</b>

Lanjutan Tabel/Continued Table 4.1.3

Kecamatan Subdistrict	Murid/Pupils					
	Negeri/Public		Swasta/Private		Jumlah/Total	
	2021/2022	2022/2023	2021/2022	2022/2023	2021/2022	2022/2023
(1)	(14)	(15)	(16)	(17)	(18)	(19)
010 Plantungan	2 033	2 054	-	-	2 033	2 054
020 Sukorejo	3 636	3 540	978	995	4 614	4 535
030 Pageruyung	2 539	2 462	-	-	2 539	2 462
040 Patean	3 343	3 243	-	-	3 343	3 243
050 Singorojo	4 482	4 386	-	-	4 482	4 386
060 Limbangan	3 085	3 035	-	-	3 085	3 035
070 Boja	6 657	6 723	515	627	7 172	7 350
080 Kaliwungu	4 939	4 939	-	-	4 939	4 939
081 Kaliwungu Selatan	3 195	3 221	446	470	3 641	3 691
090 Brangsong	4 116	4 026	341	415	4 457	4 441
100 Pegandon	3 039	2 981	564	529	3 603	3 510
101 Ngampel	2 625	2 562	-	110	2 625	2 672
110 Gemuh	3 742	3 590	-	-	3 742	3 590
111 Ringinarum	2 384	2 334	-	-	2 384	2 334
120 Weleri	4 143	4 075	1 001	1 019	5 144	5 094
130 Rowosari	3 101	3 020	291	259	3 392	3 279
140 Kangkung	3 467	3 369	422	403	3 889	3 772
150 Cepiring	4 338	4 300	83	162	4 421	4 462
160 Patebon	4 068	3 998	681	692	4 749	4 690
170 Kendal	4 369	4 302	764	740	5 133	5 042
<b>Kabupaten Kendal</b>	<b>73 301</b>	<b>72 160</b>	<b>6 086</b>	<b>6 421</b>	<b>79 387</b>	<b>78 581</b>

Catatan/Note: <sup>1</sup> Jumlah guru termasuk kepala sekolah dan guru/The total of teachers including headmaster and teacher

Sumber/Source: Kementerian Pendidikan dan Kebudayaan, Data Semester Ganjil/Ministry of Educations and Culture, Odd Semester Data

**Tabel**  
**Table** 4.1.4

**Jumlah Sekolah, Guru, dan Murid Madrasah Ibtidaiyah (MI) di Bawah Kementerian Agama Menurut Kecamatan Menurut Kecamatan di Kabupaten Kendal, 2021/2022 dan 2022/2023**

**Number of Schools, Teachers, and Pupils in Madrasah Ibtidaiyah (MI) Under The Ministry of Religious Affairs by Subdistrict in Kendal Regency, 2021/2022 and 2022/2023**

Kecamatan Subdistrict	Sekolah/Schools					
	Negeri/Public		Swasta/Private		Jumlah/Total	
	2021/2022	2022/2023	2021/2022	2022/2023	2021/2022	2022/2023
(1)	(2)	(3)	(4)	(5)	(6)	(7)
010 Plantungan	-	-	7	7	7	7
020 Sukorejo	-	-	10	10	10	10
030 Pageruyung	-	-	4	4	4	4
040 Patean	1	1	4	5	5	6
050 Singorojo	-	-	2	2	2	2
060 Limbangan	-	-	1	1	1	1
070 Boja	-	-	4	4	4	4
080 Kaliwungu	-	-	8	8	8	8
081 Kaliwungu Selatan	-	-	4	4	4	4
090 Brangsong	-	-	3	4	3	4
100 Pegandon	-	-	2	2	2	2
101 Ngampel	-	-	3	3	3	3
110 Gemuh	-	-	5	5	5	5
111 Ringinarum	-	-	10	8	10	8
120 Weleri	-	-	4	4	4	4
130 Rowosari	-	-	6	9	6	9
140 Kangkung	-	-	7	7	7	7
150 Cepiring	-	-	3	3	3	3
160 Patebon	-	-	7	7	7	7
170 Kendal	2	2	1	1	3	3
<b>Kabupaten Kendal</b>	<b>3</b>	<b>3</b>	<b>95</b>	<b>98</b>	<b>98</b>	<b>101</b>

Lanjutan Tabel/Continued Table 4.1.4

Kecamatan Subdistrict	Guru/Teachers					
	Negeri/Public		Swasta/Private		Jumlah/Total	
	2021/2022	2022/2023	2021/2022	2022/2023	2021/2022	2022/2023
(1)	(8)	(9)	(10)	(11)	(12)	(13)
010 Plantungan	-	-	57	69	57	69
020 Sukorejo	-	-	121	118	121	118
030 Pageruyung	-	-	38	35	38	35
040 Patean	16	17	54	54	70	71
050 Singorojo	-	-	16	20	16	20
060 Limbangan	-	-	7	9	7	9
070 Boja	-	-	33	36	33	36
080 Kaliwungu	-	-	91	38	91	38
081 Kaliwungu Selatan	-	-	30	36	30	36
090 Brangsong	-	-	26	30	26	30
100 Pegandon	-	-	15	18	15	18
101 Ngampel	-	-	24	30	24	30
110 Gemuh	-	-	49	46	49	46
111 Ringinarum	-	-	89	63	89	63
120 Weleri	-	-	52	40	52	40
130 Rowosari	-	-	47	68	47	68
140 Kangkung	-	-	54	57	54	57
150 Cepiring	-	-	19	26	19	26
160 Patebon	-	-	59	81	59	81
170 Kendal	64	62	9	13	73	75
<b>Kabupaten Kendal</b>	<b>80</b>	<b>17</b>	<b>890</b>	<b>289</b>	<b>970</b>	<b>966</b>

Lanjutan Tabel/*Continued Table* 4.1.4

Kecamatan Subdistrict	Murid/Pupils					
	Negeri/Public		Swasta/Private		Jumlah/Total	
	2021/2022	2022/2023	2021/2022	2022/2023	2021/2022	2022/2023
(1)	(14)	(15)	(16)	(17)	(18)	(19)
010 Plantungan	-	-	878	877	878	877
020 Sukorejo	-	-	2 162	2 101	2 162	2.101
030 Pageruyung	-	-	656	621	656	621
040 Patean	207	208	1 142	1 146	1 349	1.354
050 Singorojo	-	-	332	309	332	309
060 Limbangan	-	-	121	124	121	124
070 Boja	-	-	561	638	561	638
080 Kaliwungu	-	-	1 911	1 899	1 911	1.899
081 Kaliwungu Selatan	-	-	555	522	555	522
090 Brangsong	-	-	546	616	546	616
100 Pegandon	-	-	167	163	167	163
101 Ngampel	-	-	555	609	555	609
110 Gemuh	-	-	907	898	907	898
111 Ringinarum	-	-	1 444	856	1 444	856
120 Weleri	-	-	1 050	1 118	1 050	1.118
130 Rowosari	-	-	808	1 376	808	1.376
140 Kangkung	-	-	921	843	921	843
150 Cepiring	-	-	302	302	302	302
160 Patebon	-	-	1 238	1 225	1 238	1.225
170 Kendal	1.145	1.151	125	126	1 270	1.277
<b>Kabupaten Kendal</b>	<b>1 352</b>	<b>1 359</b>	<b>16 381</b>	<b>16 369</b>	<b>17 733</b>	<b>17 728</b>

Sumber/*Source*: Kementerian Agama Kabupaten Kendal, Data Semester Ganjil/*Ministry of Religious Affairs of Kendal Regency, Odd Semester Data*

**Tabel**  
**Table 4.1.5**

**Jumlah Sekolah, Guru, dan Murid Sekolah Menengah Pertama (SMP) di Bawah Kementerian Pendidikan dan Kebudayaan Menurut Kecamatan di Kabupaten Kendal, 2021/2022 dan 2022/2023**  
**Number of Schools, Teachers, and Pupils in Junior High Schools Under The Ministry of Education and Culture by Subdistrict in Kendal Regency, 2021/2022 and 2022/2023**

Kecamatan Subdistrict	Sekolah/Schools					
	Negeri/Public		Swasta/Private		Jumlah/Total	
	2021/2022	2022/2023	2021/2022	2022/2023	2021/2022	2022/2023
(1)	(2)	(3)	(4)	(5)	(6)	(7)
010 Plantungan	3	3	1	1	4	4
020 Sukorejo	4	4	3	3	7	7
030 Pageruyung	2	2	2	2	4	4
040 Patean	3	3	-	-	3	3
050 Singorojo	4	4	-	-	4	4
060 Limbangan	3	3	3	3	6	6
070 Boja	4	4	6	6	10	10
080 Kaliwungu	1	1	5	5	6	6
081 Kaliwungu Selatan	2	2	2	2	4	4
090 Brangsong	2	2	5	5	7	7
100 Pegandon	3	3	4	4	7	7
101 Ngampel	1	1	3	3	4	4
110 Gemuh	2	2	2	2	4	4
111 Ringinarum	1	1	2	2	3	3
120 Weleri	2	2	6	6	8	8
130 Rowosari	2	2	2	2	4	4
140 Kangkung	3	3	2	2	5	5
150 Cepiring	2	2	1	1	3	3
160 Patebon	3	3	6	6	9	9
170 Kendal	3	3	5	5	8	8
<b>Kabupaten Kendal</b>	<b>50</b>	<b>50</b>	<b>60</b>	<b>60</b>	<b>110</b>	<b>110</b>



Lanjutan Tabel/*Continued Table* 4.1.5

Kecamatan Subdistrict	Guru <sup>1</sup> /Teachers <sup>1</sup>					
	Negeri/Public		Swasta/Private		Jumlah/Total	
	2021/2022	2022/2023	2021/2022	2022/2023	2021/2022	2022/2023
(1)	(8)	(9)	(10)	(11)	(12)	(13)
010 Plantungan	32	33	9	8	41	41
020 Sukorejo	78	81	27	27	105	108
030 Pageruyung	38	40	18	18	56	58
040 Patean	72	73	-	-	72	73
050 Singorojo	80	80	-	-	80	80
060 Limbangan	46	48	7	14	53	62
070 Boja	117	115	45	42	162	157
080 Kaliwungu	24	23	61	55	85	78
081 Kaliwungu Selatan	74	74	32	34	106	108
090 Brangsong	80	84	50	41	130	125
100 Pegandon	68	71	21	24	89	95
101 Ngampel	28	30	66	73	94	103
110 Gemuh	49	53	30	17	79	70
111 Ringinarum	34	39	23	21	57	60
120 Weleri	67	68	70	67	137	135
130 Rowosari	68	74	31	23	99	97
140 Kangkung	71	72	11	11	82	83
150 Cepiring	67	69	3	3	70	72
160 Patebon	107	112	71	67	178	179
170 Kendal	109	116	42	44	151	160
<b>Kabupaten Kendal</b>	<b>1 309</b>	<b>1 355</b>	<b>617</b>	<b>589</b>	<b>1 926</b>	<b>1 944</b>

Lanjutan Tabel/Continued Table 4.1.5

Kecamatan Subdistrict	Murid/Pupils					
	Negeri/Public		Swasta/Private		Jumlah/Total	
	2021/2022	2022/2023	2021/2022	2022/2023	2021/2022	2022/2023
(1)	(14)	(15)	(16)	(17)	(18)	(19)
010 Plantungan	503	519	278	236	781	755
020 Sukorejo	1 373	1 486	434	420	1 807	1 906
030 Pageruyung	759	779	417	385	1 176	1 164
040 Patean	1 353	1 337	-	-	1 353	1 337
050 Singorojo	1 436	1 477	-	-	1 436	1 477
060 Limbangan	765	753	571	689	1 336	1 442
070 Boja	2 200	2 177	554	567	2 754	2 744
080 Kaliwungu	465	471	1 261	1 274	1 726	1 745
081 Kaliwungu Selatan	1 487	1 485	824	918	2 311	2 403
090 Brangsong	1 619	1 612	878	869	2 497	2 481
100 Pegandon	1 276	1 266	456	620	1 732	1 886
101 Ngampel	570	573	1 459	1 502	2 029	2 075
110 Gemuh	914	924	374	385	1 288	1 309
111 Ringinarum	765	766	368	339	1 133	1 105
120 Weleri	1 317	1 318	951	956	2 268	2 274
130 Rowosari	1 221	1 223	282	323	1 503	1 546
140 Kangkung	1 220	1 244	246	291	1 466	1 535
150 Cepiring	1 282	1 292	4	4	1 286	1 296
160 Patebon	1 948	2 021	1 183	1 113	3 131	3 134
170 Kendal	2 148	2 166	560	608	2 708	2 774
<b>Kabupaten Kendal</b>	<b>24 621</b>	<b>24 889</b>	<b>11 100</b>	<b>11 499</b>	<b>35 721</b>	<b>36 388</b>

Catatan/Note: <sup>1</sup> Jumlah guru termasuk kepala sekolah dan guru/The total of teachers including headmaster and teacher

Sumber/Source: Kementerian Pendidikan dan Kebudayaan, Data Semester Ganjil/Ministry of Educations and Culture, Odd Semester Data

**Tabel**  
**Table** 4.1.6

**Jumlah Sekolah, Guru, dan Murid Madrasah Tsanawiyah (MTs) di Bawah Kementerian Agama Menurut Kecamatan di Kabupaten Kendal, 2021/2022 dan 2022/2023**  
**Number of Schools, Teachers, and Pupils in Madrasah Tsanawiyah (MTs) Under The Ministry of Religious Affairs by Subdistrict in Kendal Regency, 2021/2022 and 2022/2023**

Kecamatan Subdistrict	Sekolah/Schools					
	Negeri/Public		Swasta/Private		Jumlah/Total	
	2021/2022	2022/2023	2021/2022	2022/2023	2021/2022	2022/2023
(1)	(2)	(3)	(4)	(5)	(6)	(7)
010 Plantungan	-	-	4	4	4	4
020 Sukorejo	-	-	5	5	5	5
030 Pageruyung	-	-	2	2	2	2
040 Patean	-	-	3	3	3	3
050 Singorojo	-	-	4	4	4	4
060 Limbangan	-	-	3	3	3	3
070 Boja	-	-	2	2	2	2
080 Kaliwungu	-	-	1	1	1	1
081 Kaliwungu Selatan	-	-	1	1	1	1
090 Brangsong	1	1	1	2	2	3
100 Pegandon	-	-	1	1	1	1
101 Ngampel	-	-	-	1	-	1
110 Gemuh	-	-	2	2	2	2
111 Ringinarum	-	-	-	-	-	-
120 Weleri	-	-	4	4	4	4
130 Rowosari	-	-	3	3	3	3
140 Kangkung	-	-	3	3	3	3
150 Cepiring	-	-	1	1	1	1
160 Patebon	-	-	2	2	2	2
170 Kendal	1	1	2	2	3	3
<b>Kabupaten Kendal</b>	<b>2</b>	<b>2</b>	<b>44</b>	<b>46</b>	<b>46</b>	<b>48</b>

Lanjutan Tabel/Continued Table 4.1.6

Kecamatan Subdistrict	Guru/Teachers					
	Negeri/Public		Swasta/Private		Jumlah/Total	
	2021/2022	2022/2023	2021/2022	2022/2023	2021/2022	2022/2023
(1)	(8)	(9)	(10)	(11)	(12)	(13)
010 Plantungan	-	-	53	52	53	52
020 Sukorejo	-	-	113	98	113	98
030 Pageruyung	-	-	55	54	55	54
040 Patean	-	-	57	62	57	62
050 Singorojo	-	-	42	52	42	52
060 Limbangan	-	-	32	41	32	41
070 Boja	-	-	51	48	51	48
080 Kaliwungu	-	-	24	25	24	25
081 Kaliwungu Selatan	-	-	14	14	14	14
090 Brangsong	60	61	10	12	70	73
100 Pegandon	-	-	19	25	19	25
101 Ngampel	-	-	-	9	-	9
110 Gemuh	-	-	55	29	55	29
111 Ringinarum	-	-	-	-	-	-
120 Weleri	-	-	42	50	42	50
130 Rowosari	-	-	28	44	28	44
140 Kangkung	-	-	43	49	43	49
150 Cepiring	-	-	22	34	22	34
160 Patebon	-	-	37	39	37	39
170 Kendal	47	52	29	33	76	85
<b>Kabupaten Kendal</b>	<b>107</b>	<b>113</b>	<b>726</b>	<b>770</b>	<b>833</b>	<b>883</b>

Lanjutan Tabel/*Continued Table* 4.1.6

Kecamatan Subdistrict	Murid/Pupils					
	Negeri/Public		Swasta/Private		Jumlah/Total	
	2021/2022	2022/2023	2021/2022	2022/2023	2021/2022	2022/2023
(1)	(14)	(15)	(16)	(17)	(18)	(19)
010 Plantungan	-	-	645	658	645	658
020 Sukorejo	-	-	2 270	1 942	2 270	1 942
030 Pageruyung	-	-	901	964	901	964
040 Patean	-	-	1 168	1 165	1 168	1 165
050 Singorojo	-	-	465	469	465	469
060 Limbangan	-	-	437	451	437	451
070 Boja	-	-	749	738	749	738
080 Kaliwungu	-	-	280	217	280	217
081 Kaliwungu Selatan	-	-	271	222	271	222
090 Brangsong	936	932	102	157	1 038	1 089
100 Pegandon	-	-	200	173	200	173
101 Ngampel	-	-	-	15	-	15
110 Gemuh	-	-	939	1 036	939	1 036
111 Ringinarum	-	-	-	-	-	-
120 Weleri	-	-	230	243	230	243
130 Rowosari	-	-	162	110	162	110
140 Kangkung	-	-	387	303	387	303
150 Cepiring	-	-	334	301	334	301
160 Patebon	-	-	525	613	525	613
170 Kendal	644	688	212	191	856	879
<b>Kabupaten Kendal</b>	<b>1 580</b>	<b>1 620</b>	<b>10 277</b>	<b>9 780</b>	<b>11 857</b>	<b>11 588</b>

Sumber/*Source*: Kementerian Agama Kabupaten Kendal, Data Semester Ganjil/*Ministry of Religious Affairs of Kendal Regency, Odd Semester Data*

**Tabel**  
**Table** 4.1.7

**Jumlah Sekolah, Guru, dan Murid Sekolah Menengah Atas (SMA) di Bawah Kementerian Pendidikan dan Kebudayaan Menurut Kecamatan di Kabupaten Kendal, 2021/2022 dan 2022/2023**  
**Number of Schools, Teachers, and Pupils in Senior High Schools Under The Ministry of Education and Culture by Subdistrict in Kendal Regency, 2021/2022 and 2022/2023**

Kecamatan Subdistrict	Sekolah/Schools					
	Negeri/Public		Swasta/Private		Jumlah/Total	
	2021/2022	2022/2023	2021/2022	2022/2023	2021/2022	2022/2023
(1)	(2)	(3)	(4)	(5)	(6)	(7)
010 Plantungan	-	-	1	1	1	1
020 Sukorejo	2	2	-	-	2	2
030 Pageruyung	-	-	-	-	-	-
040 Patean	1	1	-	-	1	1
050 Singorojo	1	1	-	-	1	1
060 Limbangan	1	1	-	-	1	1
070 Boja	1	1	2	2	3	3
080 Kaliwungu	1	1	1	1	2	2
081 Kaliwungu Selatan	-	-	1	1	1	1
090 Brangsong	-	-	3	3	3	3
100 Pegandon	1	1	1	1	2	2
101 Ngampel	-	-	-	-	-	-
110 Gemuh	1	1	-	-	1	1
111 Ringinarum	-	-	-	-	-	-
120 Weleri	1	1	3	3	4	4
130 Rowosari	1	1	1	1	2	2
140 Kangkung	-	-	1	1	1	1
150 Cepiring	1	1	-	-	1	1
160 Patebon	1	1	3	3	4	4
170 Kendal	1	1	3	3	4	4
<b>Kabupaten Kendal</b>	<b>14</b>	<b>14</b>	<b>20</b>	<b>20</b>	<b>34</b>	<b>34</b>

Lanjutan Tabel/*Continued Table 4.1.7*

Kecamatan Subdistrict	Guru <sup>1</sup> /Teachers <sup>1</sup>					
	Negeri/Public		Swasta/Private		Jumlah/Total	
	2021/2022	2022/2023	2021/2022	2022/2023	2021/2022	2022/2023
(1)	(8)	(9)	(10)	(11)	(12)	(13)
010 Plantungan	-	-	5	6	5	6
020 Sukorejo	59	65	-	-	59	65
030 Pageruyung	-	-	-	-	-	-
040 Patean	14	14	-	-	14	14
050 Singorojo	26	25	-	-	26	25
060 Limbangan	35	35	-	-	35	35
070 Boja	54	55	12	11	66	66
080 Kaliwungu	50	50	13	12	63	62
081 Kaliwungu Selatan	-	-	8	5	8	5
090 Brangsong	-	-	44	51	44	51
100 Pegandon	47	48	5	5	52	53
101 Ngampel	-	-	-	-	-	-
110 Gemuh	32	40	-	-	32	40
111 Ringinarum	-	-	-	-	-	-
120 Weleri	48	52	50	43	98	95
130 Rowosari	31	28	11	8	42	36
140 Kangkung	-	-	16	16	16	16
150 Cepiring	36	44	-	-	36	44
160 Patebon	57	62	59	53	116	115
170 Kendal	53	56	39	35	92	91
<b>Kabupaten Kendal</b>	<b>542</b>	<b>574</b>	<b>262</b>	<b>245</b>	<b>804</b>	<b>819</b>

Lanjutan Tabel/*Continued Table 4.1.7*

Kecamatan Subdistrict	Murid/Pupils					
	Negeri/Public		Swasta/Private		Jumlah/Total	
	2021/2022	2022/2023	2021/2022	2022/2023	2021/2022	2022/2023
(1)	(14)	(15)	(16)	(17)	(18)	(19)
010 Plantungan	-	-	162	126	162	126
020 Sukorejo	1 229	1 196	-	-	1 229	1 196
030 Pageruyung	-	-	-	-	-	-
040 Patean	175	232	-	-	175	232
050 Singorojo	523	561	-	-	523	561
060 Limbangan	631	633	-	-	631	633
070 Boja	1 069	1 076	195	199	1 264	1 275
080 Kaliwungu	1 068	1 072	89	88	1 157	1 160
081 Kaliwungu Selatan	-	-	141	181	141	181
090 Brangsong	-	-	785	844	785	708
100 Pegandon	849	848	24	28	873	876
101 Ngampel	-	-	-	-	-	-
110 Gemuh	670	674	-	-	670	674
111 Ringinarum	-	-	-	-	-	-
120 Weleri	958	959	381	393	1 339	1 352
130 Rowosari	526	523	46	36	572	559
140 Kangkung	-	-	226	226	226	226
150 Cepiring	834	853			834	853
160 Patebon	1 252	1 283	725	601	1 977	1 884
170 Kendal	1 154	1 169	309	197	1 463	1 366
<b>Kabupaten Kendal</b>	<b>10 938</b>	<b>11 079</b>	<b>3 083</b>	<b>2 919</b>	<b>14 021</b>	<b>13 862</b>

Catatan/Note: <sup>1</sup> Jumlah guru termasuk kepala sekolah dan guru/*The total of teachers including headmaster and teacher*

Sumber/Source: Kementerian Pendidikan dan Kebudayaan, Data Semester Ganji/*Ministry of Educations and Culture, Odd Semester Data*



**Tabel**  
**Table** 4.1.8

**Jumlah Sekolah, Guru, dan Murid Sekolah Menengah Kejuruan (SMK) di Bawah Kementerian Pendidikan dan Kebudayaan Menurut Kecamatan di Kabupaten Kendal, 2021/2022 dan 2022/2023**

***Number of Schools, Teachers, and Pupils in Vocational High Schools Under The Ministry of Education and Culture by Subdistrict in Kendal Regency, 2021/2022 and 2022/2023***

Kecamatan Subdistrict	Sekolah/Schools					
	Negeri/Public		Swasta/Private		Jumlah/Total	
	2021/2022	2022/2023	2021/2022	2022/2023	2021/2022	2022/2023
(1)	(2)	(3)	(4)	(5)	(6)	(7)
010 Plantungan	1	1	-	-	1	1
020 Sukorejo	-	-	3	3	3	3
030 Pageruyung	1	1	-	-	1	1
040 Patean	1	1	2	2	3	3
050 Singorojo	-	-	1	1	1	1
060 Limbangan	-	-	1	1	1	1
070 Boja	1	1	5	5	6	6
080 Kaliwungu	-	-	2	2	2	2
081 Kaliwungu Selatan	-	-	1	1	1	1
090 Brangsong	1	1	2	2	3	3
100 Pegandon	-	-	2	2	2	2
101 Ngampel	-	-	3	3	3	3
110 Gemuh	-	-	-	-	-	-
111 Ringinarum	-	-	1	1	1	1
120 Weleri	-	-	4	4	4	4
130 Rowosari	-	-	1	1	1	1
140 Kangkung	-	-	1	1	1	1
150 Cepiring	-	-	1	1	1	1
160 Patebon	2	2	5	5	7	7
170 Kendal	-	-	6	6	6	6
<b>Kabupaten Kendal</b>	<b>7</b>	<b>7</b>	<b>41</b>	<b>41</b>	<b>48</b>	<b>48</b>

Lanjutan Tabel/Continued Table 4.1.8

Kecamatan Subdistrict	Guru <sup>1</sup> /Teachers <sup>1</sup>					
	Negeri/Public		Swasta/Private		Jumlah/Total	
	2021/2022	2022/2023	2021/2022	2022/2023	2021/2022	2022/2023
(1)	(8)	(9)	(10)	(11)	(12)	(13)
010 Plantungan	21	19	-	-	21	19
020 Sukorejo	-	-	77	85	77	85
030 Pageruyung	65	67	-	-	65	67
040 Patean	44	43	20	16	64	59
050 Singorojo	-	-	8	6	8	6
060 Limbangan	-	-	14	17	14	17
070 Boja	72	74	119	108	191	182
080 Kaliwungu	-	-	48	66	48	66
081 Kaliwungu Selatan	-	-	13	9	13	9
090 Brangsong	85	86	72	67	157	153
100 Pegandon	-	-	25	20	25	20
101 Ngampel	-	-	53	49	53	49
110 Gemuh	-	-	-	-	-	-
111 Ringinarum	-	-	10	9	10	9
120 Weleri	-	-	129	122	129	122
130 Rowosari	-	-	44	43	44	43
140 Kangkung	-	-	10	10	10	10
150 Cepiring	-	-	10	7	10	7
160 Patebon	176	177	104	84	280	261
170 Kendal	-	-	184	172	184	172
<b>Kabupaten Kendal</b>	<b>463</b>	<b>466</b>	<b>940</b>	<b>890</b>	<b>1 403</b>	<b>1 356</b>

Lanjutan Tabel/*Continued Table 4.1.8*

Kecamatan Subdistrict	Murid/Pupils					
	Negeri/Public		Swasta/Private		Jumlah/Total	
	2021/2022	2022/2023	2021/2022	2022/2023	2021/2022	2022/2023
(1)	(14)	(15)	(16)	(17)	(18)	(19)
010 Plantungan	396	415	-	-	396	415
020 Sukorejo	-	-	1 928	2 376	1 928	2 376
030 Pageruyung	1 442	1 332	-	-	1 442	1 332
040 Patean	879	912	356	287	1 235	1 199
050 Singorojo	-	-	75	67	75	67
060 Limbangan	-	-	407	435	407	435
070 Boja	1 462	1 454	1 705	1 884	3 167	3 338
080 Kaliwungu	-	-	889	733	889	733
081 Kaliwungu Selatan	-	-	185	200	185	200
090 Brangsong	1 928	1 458	1 692	1 962	3 620	3 420
100 Pegandon	-	-	200	221	200	221
101 Ngampel	-	-	693	739	693	739
110 Gemuh	-	-	-	-	-	-
111 Ringinarum	-	-	56	54	56	54
120 Weleri	-	-	2 358	2 076	2 358	2 076
130 Rowosari	-	-	801	782	801	782
140 Kangkung	-	-	85	96	85	96
150 Cepiring	-	-	49	45	49	45
160 Patebon	4 360	3 062	1 667	1 494	6 027	4 556
170 Kendal	-	-	3 362	2 925	3 362	2 925
<b>Kabupaten Kendal</b>	<b>10 467</b>	<b>8 633</b>	<b>16 508</b>	<b>16 376</b>	<b>26 975</b>	<b>25 009</b>

Catatan/Note: <sup>1</sup> Jumlah guru termasuk kepala sekolah dan guru/*The total of teachers including headmaster and teacher*

Sumber/Source: Kementerian Pendidikan dan Kebudayaan, Data Semester Ganjil/*Ministry of Educations and Culture, Odd Semester Data*

**Tabel**  
**Table 4.1.9**

**Jumlah Sekolah, Guru, dan Murid Madrasah Aliyah (MA) di Bawah Kementerian Agama Menurut Kecamatan di Kabupaten Kendal, 2021/2022 dan 2022/2023**  
**Number of Schools, Teachers, and Pupils in Madrasah Aliyah (MA) Under the Ministry of Religious Affairs by Subdistrict in Kendal Regency, 2021/2022 and 2022/2023**

Kecamatan Subdistrict	Sekolah/Schools					
	Negeri/Public		Swasta/Private		Jumlah/Total	
	2021/2022	2022/2023	2021/2022	2022/2023	2021/2022	2022/2023
(1)	(2)	(3)	(4)	(5)	(6)	(7)
010 Plantungan	-	-	-	-	-	-
020 Sukorejo	-	-	2	2	2	2
030 Pageruyung	-	-	2	2	2	2
040 Patean	-	-	1	1	1	1
050 Singorojo	-	-	-	-	-	-
060 Limbangan	-	-	-	1	-	1
070 Boja	-	-	1	1	1	1
080 Kaliwungu	-	-	1	1	1	1
081 Kaliwungu Selatan	-	-	1	1	1	1
090 Brangsong	-	-	-	1	-	1
100 Pegandon	-	-	-	-	-	-
101 Ngampel	-	-	-	-	-	-
110 Gemuh	-	-	1	1	1	1
111 Ringinarum	-	-	-	-	-	-
120 Weleri	-	-	2	2	2	2
130 Rowosari	-	-	1	1	1	1
140 Kangkung	-	-	1	1	1	1
150 Cepiring	-	-	1	1	1	1
160 Patebon	-	-	-	-	-	-
170 Kendal	1	1	1	1	2	2
<b>Kabupaten Kendal</b>	<b>1</b>	<b>1</b>	<b>15</b>	<b>17</b>	<b>16</b>	<b>18</b>

Lanjutan Tabel/*Continued Table* 4.1.9

Kecamatan Subdistrict	Guru/Teachers					
	Negeri/Public		Swasta/Private		Jumlah/Total	
	2021/2022	2022/2023	2021/2022	2022/2023	2021/2022	2022/2023
(1)	(8)	(9)	(10)	(11)	(12)	(13)
010 Plantungan	-	-	-	-	-	-
020 Sukorejo	-	-	48	55	48	55
030 Pageruyung	-	-	-	28	21	28
040 Patean	-	-	-	9	12	9
050 Singorojo	-	-	-	-	-	-
060 Limbangan	-	-	-	8	-	-
070 Boja	-	-	25	27	25	27
080 Kaliwungu	-	-	13	16	13	16
081 Kaliwungu Selatan	-	-	26	32	26	32
090 Brangsong	-	-	-	8	-	8
100 Pegandon	-	-	-	-	-	-
101 Ngampel	-	-	-	-	-	-
110 Gemuh	-	-	16	13	16	13
111 Ringinarum	-	-	-	-	-	-
120 Weleri	-	-	22	17	22	17
130 Rowosari	-	-	14	15	14	15
140 Kangkung	-	-	8	9	8	9
150 Cepiring	-	-	19	23	19	23
160 Patebon	-	-	-	-	-	-
170 Kendal	78	73	14	8	92	81
<b>Kabupaten Kendal</b>	<b>78</b>	<b>73</b>	<b>205</b>	<b>268</b>	<b>316</b>	<b>325</b>

Lanjutan Tabel/*Continued Table 4.1.9*

Kecamatan Subdistrict	Murid/Pupils					
	Negeri/Public		Swasta/Private		Jumlah/Total	
	2021/2022	2022/2023	2021/2022	2022/2023	2021/2022	2022/2023
(1)	(14)	(15)	(16)	(17)	(18)	(19)
010 Plantungan	-	-	-	-	-	-
020 Sukorejo	-	-	671	555	671	555
030 Pageruyung	-	-	250	329	250	329
040 Patean	-	-	247	236	247	236
050 Singorojo	-	-	-	-	-	-
060 Limbangan	-	-	-	93	-	93
070 Boja	-	-	354	318	354	318
080 Kaliwungu	-	-	126	116	126	116
081 Kaliwungu Selatan	-	-	511	448	511	448
090 Brangsong	-	-	-	13	-	13
100 Pegandon	-	-	-	-	-	-
101 Ngampel	-	-	-	-	-	-
110 Gemuh	-	-	174	191	174	191
111 Ringinarum	-	-	-	-	-	-
120 Weleri	-	-	106	126	106	126
130 Rowosari	-	-	51	51	51	51
140 Kangkung	-	-	51	25	51	25
150 Cepiring	-	-	254	255	254	255
160 Patebon	-	-	-	-	-	-
170 Kendal	1 242	520	103	129	1 345	629
<b>Kabupaten Kendal</b>	<b>1 242</b>	<b>520</b>	<b>2 262</b>	<b>2 885</b>	<b>4 140</b>	<b>3 385</b>

Sumber/*Source*: Kementerian Agama Kabupaten Kendal, Data Semester Ganjil/*Ministry of Religious Affairs of Kendal Regency, Odd Semester Data*

**Tabel**  
**Table** 4.1.10**Jumlah Desa<sup>1</sup>/Kelurahan yang Memiliki Fasilitas Sekolah Menurut Kecamatan dan Tingkat Pendidikan di Kabupaten Kendal, 2019–2021**  
**Number of Villages<sup>1</sup> Having Educational Facilities by Subdistrict and Educational Level in Kendal Regency, 2019–2021**

Kecamatan Subdistrict	SD Primary School		
	2019	2020	2021
(1)	(2)	(3)	(4)
010 Plantungan	26	26	12
020 Sukorejo	38	38	18
030 Pageruyung	30	30	14
040 Patean	32	32	14
050 Singorojo	36	36	13
060 Limbangan	30	30	16
070 Boja	42	42	18
080 Kaliwungu	23	23	9
081 Kaliwungu Selatan	20	20	8
090 Brangsong	26	26	12
100 Pegandon	21	21	12
101 Ngampel	17	17	12
110 Gemuh	26	26	16
111 Ringinarum	19	19	12
120 Weleri	33	33	16
130 Rowosari	28	27	16
140 Kangkung	28	28	15
150 Cepiring	28	29	15
160 Patebon	33	33	18
170 Kendal	38	38	20
<b>Kabupaten Kendal</b>	<b>574</b>	<b>574</b>	<b>286</b>

Lanjutan Tabel/*Continued Table* 4.1.10

Kecamatan Subdistrict	SMP Junior High School		
	2019	2020	2021
(1)	(5)	(6)	(7)
010 Plantungan	4	4	7
020 Sukorejo	7	7	10
030 Pageruyung	4	4	7
040 Patean	3	3	5
050 Singorojo	4	4	6
060 Limbangan	6	6	5
070 Boja	9	9	5
080 Kaliwungu	6	6	5
081 Kaliwungu Selatan	4	4	4
090 Brangsong	7	7	8
100 Pegandon	6	6	5
101 Ngampel	4	4	4
110 Gemuh	4	4	6
111 Ringinarum	3	3	2
120 Weleri	8	8	10
130 Rowosari	4	4	5
140 Kangkung	5	5	6
150 Cepiring	3	3	3
160 Patebon	9	9	7
170 Kendal	8	8	8
<b>Kabupaten Kendal</b>	<b>108</b>	<b>108</b>	<b>118</b>



Lanjutan Tabel/*Continued Table* 4.1.10

Kecamatan <i>Subdistrict</i>	SMA <i>Senior High School</i>		
	2019	2020	2021
(1)	(8)	(9)	(10)
010 Plantungan	1	1	1
020 Sukorejo	2	2	3
030 Pageruyung	-	-	2
040 Patean	1	1	2
050 Singorojo	1	1	1
060 Limbangan	1	1	2
070 Boja	3	3	2
080 Kaliwungu	2	2	2
081 Kaliwungu Selatan	1	1	3
090 Brangsong	3	3	2
100 Pegandon	2	2	2
101 Ngampel	-	-	-
110 Gemuh	1	1	1
111 Ringinarum	-	-	-
120 Weleri	4	4	4
130 Rowosari	2	2	2
140 Kangkung	1	1	2
150 Cepiring	1	1	2
160 Patebon	4	4	2
170 Kendal	4	4	6
<b>Kabupaten Kendal</b>	<b>34</b>	<b>34</b>	<b>41</b>

Lanjutan Tabel/*Continued Table* 4.1.10

Kecamatan Subdistrict	SMK Vocational School		
	2019	2020	2021
(1)	(11)	(12)	(13)
010 Plantungan	1	1	1
020 Sukorejo	3	3	3
030 Pageruyung	1	1	1
040 Patean	3	3	3
050 Singorojo	1	1	1
060 Limbangan	1	1	2
070 Boja	7	7	5
080 Kaliwungu	2	2	2
081 Kaliwungu Selatan	1	1	2
090 Brangsong	3	3	1
100 Pegandon	2	2	2
101 Ngampel	3	3	3
110 Gemuh	-	-	1
111 Ringinarum	1	1	1
120 Weleri	4	4	3
130 Rowosari	1	1	1
140 Kangkung	1	1	-
150 Cepiring	1	1	1
160 Patebon	8	8	3
170 Kendal	6	6	4
<b>Kabupaten Kendal</b>	<b>50</b>	<b>50</b>	<b>40</b>

Lanjutan Tabel/*Continued Table* 4.1.10

Kecamatan <i>Subdistrict</i>	Perguruan Tinggi <i>University</i>		
	2019	2020	2021
(1)	(14)	(15)	(16)
010 Plantungan	-	-	-
020 Sukorejo	1	1	1
030 Pageruyung	-	-	-
040 Patean	1	1	1
050 Singorojo	-	-	-
060 Limbangan	-	-	-
070 Boja	2	2	-
080 Kaliwungu	-	-	2
081 Kaliwungu Selatan	-	-	-
090 Brangsong	-	-	-
100 Pegandon	-	-	-
101 Ngampel	-	-	-
110 Gemuh	-	-	-
111 Ringinarum	-	-	-
120 Weleri	1	1	1
130 Rowosari	-	-	-
140 Kangkung	-	-	-
150 Cepiring	-	-	-
160 Patebon	1	1	2
170 Kendal	3	3	2
<b>Kabupaten Kendal</b>	<b>9</b>	<b>9</b>	<b>9</b>

Catatan/*Note*: <sup>1</sup> Desa pada tabel ini termasuk Unit Permukiman Transmigrasi (UPT) yang masih dibina oleh kementerian terkait dan nagari di Kabupaten/Kota Sumatera Barat/*Villages in this table include Transmigration Settlement Unit which is still fostered by the relevant ministries and the nagari in the Province of Sumatera Barat*

Sumber/*Source*: BPS, Pendataan Potensi Desa (Podes)/ *BPS—Statistics Indonesia, Village Potential Data Collection*

**Tabel**  
**Table** 4.1.11**Angka Partisipasi Murni (APM) dan Angka Partisipasi Kasar (APK) Menurut Jenjang Pendidikan di Kabupaten Kendal, 2021 dan 2022**  
**Net Participation Rates and Gross Participation Rates by Educational Level in Kendal Regency, 2021 and 2022**

Jenjang Pendidikan Educational Level	Angka Partisipasi Murni (APM) Net Participation Rates		Angka Partisipasi Kasar (APK) Gross Participation Rates	
	2021	2022	2021	2022
(1)	(2)	(3)	(4)	(5)
SD/MI/Sederajat Primary School	95,28	96,23	105,05	104,64
SMP/MTs/ Sederajat Lower Secondary School	74,87	74,78	93,02	84,15
SMA/SMK/MA/Sederajat Upper Secondary School	63,98	64,00	106,32	103,84

Sumber/Source: BPS, Survei Sosial Ekonomi Nasional (Susenas)/BPS-Statistics Indonesia, National Socioeconomic Survey

**Tabel**  
**Table** 4.1.12**Persentase Penduduk Berumur 15 Tahun ke Atas yang Melek Huruf Menurut Kelompok Umur di Kabupaten Kendal, 2021 dan 2022**  
*Percentage of Literate People Aged 15 Years and Over by Age Group in Kendal Regency, 2021 dan 2022*

<b>Kelompok Umur</b> <i>Age Group</i>	<b>2021</b>	<b>2022</b>
(1)	(2)	(3)
15–19	99,43	99,54
20–24	100,00	100,00
25–29	100,00	100,00
30–34	100,00	98,89
35–39	98,48	99,61
40–44	97,90	99,48
45–49	99,15	97,14
50+	79,76	82,27
<b>15–24</b>	<b>99,70</b>	<b>99,77</b>
<b>15–44</b>	<b>99,31</b>	<b>99,58</b>
<b>15+</b>	<b>92,98</b>	<b>94,00</b>
<b>45+</b>	<b>84,13</b>	<b>85,56</b>

Sumber/Source: BPS, Survei Sosial Ekonomi Nasional (Susenas)/BPS-Statistics Indonesia, National Socioeconomic Survey

**Tabel** 4.1.13 **Angka Partisipasi Sekolah (APS) Menurut Kelompok Umur dan Jenis Kelamin di Kabupaten Kendal, 2022**  
**Table** 4.1.13 **School Participation Rates by Age Group and Sex in Kendal Regency, 2022**

Jenjang Pendidikan Education Etainment	Laki-Laki Men	Perempuan Woman	Laki-laki + Perempuan Man + Woman
(1)	(2)	(3)	(4)
7 - 12	99,80	99,28	99,54
13 - 15	96,47	98,42	97,36
16 - 18	69,32	73,50	71,42

Sumber/Source: BPS, Survei Sosial Ekonomi Nasional (Susenas)/BPS-Statistics Indonesia, National Socioeconomic Survey

**Tabel**  
**Table** 4.1.14**Jumlah Sekolah, Guru, dan Murid Sekolah Luar Biasa (SLB)  
Menurut Kecamatan di Kabupaten Kendal, 2022/2023**  
**Number of Schools, Teachers and Pupils of Special Schools  
by Subdistrict in Kendal Regency, 2022/2023**

Kecamatan Subdistrict	Sekolah Schools	Guru Teachers	Murid Pupils
(1)	(2)	(3)	(4)
010 Plantungan	-	-	-
020 Sukorejo	1	11	66
030 Pageruyung	-	-	-
040 Patean	1	4	34
050 Singorojo	-	-	-
060 Limbangan	1	17	153
070 Boja	1	16	94
080 Kaliwungu	1	25	135
081 Kaliwungu Selatan	-	-	-
090 Brangsong	-	-	-
100 Pegandon	-	-	-
101 Ngampel	-	-	-
110 Gemuh	-	-	-
111 Ringinarum	-	-	-
120 Weleri	1	39	309
130 Rowosari	-	-	-
140 Kangkung	-	-	-
150 Cepiring	-	-	-
160 Patebon	-	-	-
170 Kendal	-	-	-
<b>Kabupaten Kendal</b>	<b>6</b>	<b>112</b>	<b>791</b>

Sumber/Source: Dinas Pendidikan dan Kebudayaan Kabupaten Kendal, Data Semester Ganjil/ *Department of Education of Kendal Regency, Odd Semester Data*

**Tabel** 4.1.15 **Persentase Penduduk menurut Jenis Kelamin dan Kemampuan Membaca dan Menulis di Kabupaten Kendal, 2022**  
**Table** 4.1.15 **Percentage of Population by Sex and Reading and Writing Ability in Kendal Regency, 2022**

Umur Age	Jenis Huruf Font Type	Laki-Laki Men	Perempuan Woman	Laki-laki + Perempuan Man + Woman
(1)	(2)	(3)	(4)	(5)
15 Tahun Ke Atas 15 Years and Over	Huruf Latin	95,20	91,30	93,26
	Huruf Arab	75,58	72,89	74,25
	Huruf Lainnya	26,01	24,82	25,42
15 - 24 Tahun 15-24 Years	Huruf Latin	99,55	100,00	99,77
	Huruf Arab	85,18	82,41	83,84
	Huruf Lainnya	37,41	30,94	34,27

Sumber/Source: BPS, Survei Sosial Ekonomi Nasional (Susenas)/BPS-Statistics Indonesia, National Socioeconomic Survey



**Tabel**  
**Table** 4.1.16**Persentase Penduduk 5 Tahun ke Atas Menurut Jenis Kelamin dan Status Pendidikan di Kabupaten Kendal, 2022****Percentage of Population 5 Years and Over by Sex and Educational Status in Kendal Regency, 2022**

Status Pendidikan <i>Educational Status</i>	Laki-Laki <i>Men</i>	Perempuan <i>Woman</i>	Laki-laki + Perempuan <i>Man + Woman</i>
(1)	(2)	(3)	(4)
Tidak/Belum Pernah Sekolah <i>Not/Never Attending School</i>	<b>6,27</b>	<b>6,93</b>	<b>6,60</b>
Masih Sekolah <i>Attending School</i>	<b>20,33</b>	<b>21,48</b>	<b>20,90</b>
SD/MI/PAket A	10,10	9,93	10,01
SMP/MTs/Paket B	4,32	3,74	4,03
SMA/SMK/MA/PAket C	4,13	5,87	4,99
Perguruan Tinggi	1,78	1,95	1,86
Tidak Bersekolah Lagi <i>Not Attending School Anymore</i>	<b>73,40</b>	<b>71,58</b>	<b>72,50</b>

Sumber/Source: BPS, Survei Sosial Ekonomi Nasional (Susenas)/BPS-Statistics Indonesia, National Socioeconomic Survey

**Tabel**  
**Table** 4.1.17**Persentase Penduduk 7 - 24 Tahun ke Atas Menurut Jenis Kelamin dan Status Pendidikan di Kabupaten Kendal, 2022**  
**Percentage of Population 7 - 24 Years and Over by Sex and Educational Status in Kendal Regency, 2022**

Status Pendidikan <i>Educational Status</i>	Laki-Laki <i>Men</i>	Perempuan <i>Woman</i>	Laki-laki + Perempuan <i>Man + Woman</i>
(1)	(2)	(3)	(4)
Tidak/Belum Pernah Sekolah <i>Not/Never Attending School</i>	<b>0,32</b>	<b>0,25</b>	<b>0,29</b>
Masih Sekolah <i>Attending School</i>	<b>67,04</b>	<b>71,98</b>	<b>69,45</b>
SD/MI/PAket A	32,73	32,56	32,65
SMP/MTs/Paket B	14,85	13,27	14,08
SMA/SMK/MA/PAket C	13,35	19,85	16,51
Perguruan Tinggi	6,11	6,31	6,21
Tidak Bersekolah Lagi <i>Not Attending School Anymore</i>	<b>32,64</b>	<b>27,77</b>	<b>30,27</b>

Sumber/Source: BPS, Survei Sosial Ekonomi Nasional (Susenas)/BPS-Statistics Indonesia, National Socioeconomic Survey

**Tabel**  
**Table** 4.1.18

**Persentase Penduduk Berumur 15 Tahun ke Atas menurut Jenis Kelamin dan Ijazah/STTB Tertinggi yang Dimiliki di Kabupaten Kendal, 2022**  
**Percentage of Population Aged 15 Years and Over by Sex and Highest Certificate / STTB Held in Kendal Regency, 2022**

Status Pendidikan Educational Status	Laki-Laki Men	Perempuan Woman	Laki-laki + Perempuan Man + Woman
(1)	(2)	(3)	(4)
Tidak/Belum Pernah Sekolah <i>Not/Never Attending School</i>	1,84	2,38	4,22
SD/MI/SDLB/Paket A Primary School	14,71	13,15	27,86
SMP/MTs/SMPLB/Paket B Junior High School	12,10	14,02	26,12
SMA/MA/SMLB/Paket C Senior High School	9,44	7,95	17,39
SMK/MAK Vocational Senior High School	3,73	1,80	5,53
DI/DII/ DIII	0,63	0,70	1,33
Diploma IV/S1 Diploma IV/Bachelor	2,25	2,65	4,90
S2/S3 Master Degree/S3	0,33	0,14	0,47
Tidak Punya Ijazah SD <i>Have not finished Primary School</i>	5,35	6,84	12,19

Sumber/Source: BPS, Survei Sosial Ekonomi Nasional (Susenas)/BPS-Statistics Indonesia, National Socioeconomic Survey

## 4.2 KESEHATAN HEALTH

**Tabel 4.2.1** Jumlah Desa<sup>1</sup>/Kelurahan Yang Memiliki Sarana Kesehatan Menurut Kecamatan di Kabupaten Kendal, 2019–2021  
*Number of Villages<sup>1</sup> Having Health Facilities by Subdistrict in Kendal Regency, 2019-2021*

Kecamatan Subdistrict	Rumah Sakit Hospital		
	2019	2020	2021
(1)	(2)	(3)	(4)
010 Plantungan	-	-	-
020 Sukorejo	-	-	-
030 Pageruyung	-	-	-
040 Patean	-	-	-
050 Singorojo	-	-	-
060 Limbangan	-	-	-
070 Boja	-	1	1
080 Kaliwungu	-	-	-
081 Kaliwungu Selatan	1	1	1
090 Brangsong	-	-	-
100 Pegandon	-	-	-
101 Ngampel	-	-	-
110 Gemuh	2	1	1
111 Ringinarum	-	-	-
120 Weleri	1	1	1
130 Rowosari	-	-	-
140 Kangkung	-	-	-
150 Cepiring	-	-	-
160 Patebon	-	-	-
170 Kendal	1	1	1
<b>Kabupaten Kendal</b>	<b>5</b>	<b>5</b>	<b>5</b>

Lanjutan Tabel/*Continued Table* 4.2.1

Kecamatan <i>Subdistrict</i>	Rumah Sakit Bersalin <i>Maternity Hospital</i>		
	2019	2020	2021
(1)	(5)	(6)	(7)
010 Plantungan	-	-	-
020 Sukorejo	-	-	-
030 Pageruyung	-	-	-
040 Patean	-	-	-
050 Singorojo	1	-	-
060 Limbangan	-	-	-
070 Boja	1	-	-
080 Kaliwungu	-	-	-
081 Kaliwungu Selatan	1	-	-
090 Brangsong	-	-	-
100 Pegandon	-	-	-
101 Ngampel	-	-	-
110 Gemuh	-	-	-
111 Ringinarum	-	-	-
120 Weleri	-	-	-
130 Rowosari	-	-	-
140 Kangkung	-	-	-
150 Cepiring	-	-	-
160 Patebon	-	-	-
170 Kendal	2	-	-
<b>Kabupaten Kendal</b>	<b>5</b>	<b>0</b>	<b>0</b>

Lanjutan Tabel/Continued Table 4.2.1

Kecamatan Subdistrict	Poliklinik Polyclinic		
	2019	2020	2021
(1)	(8)	(9)	(10)
010 Plantungan	-	1	1
020 Sukorejo	2	1	2
030 Pageruyung	4	3	4
040 Patean	2	2	2
050 Singorojo	1	1	1
060 Limbangan	1	-	1
070 Boja	1	2	3
080 Kaliwungu	5	9	4
081 Kaliwungu Selatan	1	1	2
090 Brangsong	1	2	3
100 Pegandon	2	9	1
101 Ngampel	1	1	1
110 Gemuh	1	1	2
111 Ringinarum	1	-	-
120 Weleri	2	2	2
130 Rowosari	1	1	1
140 Kangkung	1	2	1
150 Cepiring	-	1	1
160 Patebon	2	2	3
170 Kendal	3	5	5
<b>Kabupaten Kendal</b>	<b>32</b>	<b>38</b>	<b>40</b>

Lanjutan Tabel/*Continued Table* 4.2.1

Kecamatan <i>Subdistrict</i>	Puskesmas <i>Public Health Center</i>		
	2019	2020	2021
(1)	(11)	(12)	(13)
010 Plantungan	1	1	1
020 Sukorejo	2	2	2
030 Pageruyung	1	1	1
040 Patean	1	1	1
050 Singorojo	2	2	2
060 Limbangan	1	1	1
070 Boja	2	2	2
080 Kaliwungu	1	1	1
081 Kaliwungu Selatan	2	1	1
090 Brangsong	2	2	2
100 Pegandon	1	1	1
101 Ngampel	1	1	1
110 Gemuh	2	2	2
111 Ringinarum	1	1	1
120 Weleri	2	2	2
130 Rowosari	2	2	2
140 Kangkung	2	2	2
150 Cepiring	2	1	1
160 Patebon	2	2	2
170 Kendal	2	2	2
<b>Kabupaten Kendal</b>	<b>32</b>	<b>30</b>	<b>30</b>

Lanjutan Tabel/*Continued Table 4.2.1*

Kecamatan Subdistrict	Puskesmas Pembantu Subsidiary of Public Health Center		
	2019	2020	2021
(1)	(14)	(15)	(16)
010 Plantungan	2	2	2
020 Sukorejo	3	3	3
030 Pageruyung	2	2	2
040 Patean	4	3	3
050 Singorojo	2	2	2
060 Limbangan	3	3	3
070 Boja	2	2	2
080 Kaliwungu	5	2	1
081 Kaliwungu Selatan	3	3	3
090 Brangsong	3	4	4
100 Pegandon	1	1	1
101 Ngampel	2	2	2
110 Gemuh	3	3	3
111 Ringinarum	4	4	4
120 Weleri	2	2	2
130 Rowosari	3	3	3
140 Kangkung	2	2	2
150 Cepiring	3	3	3
160 Patebon	3	2	2
170 Kendal	4	4	4
<b>Kabupaten Kendal</b>	<b>57</b>	<b>52</b>	<b>51</b>



Lanjutan Tabel/*Continued Table* 4.2.1

Kecamatan <i>Subdistrict</i>	Apotek <i>Pharmacy</i>		
	2019	2020	2021
(1)	(17)	(18)	(19)
010 Plantungan	-	1	1
020 Sukorejo	2	2	2
030 Pageruyung	1	1	1
040 Patean	2	2	2
050 Singorojo	-	-	-
060 Limbangan	-	-	-
070 Boja	5	5	5
080 Kaliwungu	4	4	4
081 Kaliwungu Selatan	2	2	3
090 Brangsong	4	4	4
100 Pegandon	4	4	4
101 Ngampel	3	4	3
110 Gemuh	4	4	4
111 Ringinarum	1	1	1
120 Weleri	9	9	8
130 Rowosari	7	7	6
140 Kangkung	4	4	5
150 Cepiring	4	4	4
160 Patebon	6	7	6
170 Kendal	10	11	11
<b>Kabupaten Kendal</b>	<b>72</b>	<b>76</b>	<b>74</b>

Catatan/*Note*: <sup>1</sup> Desa pada tabel ini termasuk Unit Permukiman Transmigrasi (UPT) yang masih dibina oleh kementerian terkait dan nagari di Kabupaten/Kota Sumatera Barat/*Villages in this table include Transmigration Settlement Unit which is still fostered by the relevant ministries and the nagari in the Province of Sumatera Barat*

Sumber/*Source*: BPS, Pendataan Potensi Desa (Podes)/BPS-Statistics Indonesia, Village Potential Data Collecting

**Tabel 4.2.2** Jumlah Tenaga Kesehatan Menurut Kecamatan di Kabupaten Kendal, 2022  
**Number of Health Human Resources by Subdistrict in Kendal Regency, 2022**

Kecamatan Subdistrict	Dokter <sup>1</sup> Doctor <sup>1</sup>	Dokter Gigi <sup>2</sup> Dentist <sup>2</sup>	Perawat Nurse	Bidan Midwife	Tenaga kefarmasian Pharmacist
(1)	(2)	(3)	(4)	(5)	(6)
010 Plantungan	10	4	56	51	5
020 Sukorejo	11	4	36	42	10
030 Pageruyung	9	2	22	32	4
040 Patean	7	1	36	29	5
050 Singorojo	5	2	19	39	2
060 Limbangan	5	1	22	30	1
070 Boja	29	6	138	78	17
080 Kaliwungu	20	2	108	65	23
081 Kaliwungu Selatan	13	4	18	32	14
090 Brangsong	2	1	2	1	-
100 Pegandon	5	1	39	36	16
101 Ngampel	6	3	14	34	5
110 Gemuh	20	5	162	81	18
111 Ringinarum	2	1	11	22	2
120 Weleri	6	2	29	43	4
130 Rowosari	9	1	45	38	3
140 Kangkung	4	3	18	33	5
150 Cepiring	9	1	29	34	4
160 Patebon	9	3	28	42	3
170 Kendal	79	9	652	152	73
<b>Kabupaten Kendal</b>	<b>260</b>	<b>56</b>	<b>1484</b>	<b>914</b>	<b>214</b>

Lanjutan Tabel/*Continued Table 4.2.2*

Kecamatan <i>Subdistrict</i>	Tenaga Kesehatan Masyarakat <i>Public Health worker</i>	Tenaga Kesehatan Lingkungan <i>Enviromental Health Worker</i>	Tenaga Gizi <i>Nutritionist</i>	Ahli Teknologi Laboratorium Medik <i>Medical Laboratory Technician</i>
(1)	(7)	(8)	(9)	(10)
010 Plantungan	2	5	5	3
020 Sukorejo	7	2	4	1
030 Pageruyung	2	2	1	2
040 Patean	3	2	2	3
050 Singorojo	5	3	2	3
060 Limbangan	5	1	3	1
070 Boja	6	5	6	8
080 Kaliwungu	7	2	6	15
081 Kaliwungu Selatan	5	-	1	3
090 Brangsong	8	-	-	-
100 Pegandon	1	1	2	3
101 Ngampel	2	1	1	1
110 Gemuh	5	1	7	13
111 Ringinarum	3	1	2	1
120 Weleri	5	2	2	3
130 Rowosari	4	2	4	3
140 Kangkung	4	3	3	1
150 Cepiring	2	-	1	1
160 Patebon	7	2	2	3
170 Kendal	6	18	55	64
<b>Kabupaten Kendal</b>	<b>89</b>	<b>53</b>	<b>109</b>	<b>132</b>

Catatan/Note: <sup>1</sup> Dokter dalam tabel ini termasuk dokter spesialis (selain spesialis gigi) dan dokter umum/*Doctor in this table include medical specialist (exclude dentist specialist) and general practitioner*

<sup>2</sup> Dokter gigi dalam tabel ini termasuk dokter spesialis gigi dan dokter gigi/*Doctor in this table include dentist dan dentist specialist*

Sumber/Source: Dinas Kesehatan Kabupaten Kendal/ *Health Office of Kendal Regency*

**Tabel**  
**Table** 4.2.3

**Jumlah Rumah Sakit Umum, Rumah Sakit Khusus, Puskesmas, Klinik/Balai Kesehatan, dan Posyandu Menurut Kecamatan di Kabupaten Kendal, 2021 dan 2022**  
**Number of General Hospital, Specialized Hospital, Public Health Center, Medical Clinic, and Integrated Health Post by Subdistrict in Kendal Regency, 2021 and 2022**

Kecamatan Subdistrict	Rumah Sakit Umum General Hospital		Rumah Sakit Khusus Specialized Hospital	
	2021	2022	2021	2022
(1)	(2)	(3)	(4)	(5)
010 Plantungan	-	-	-	-
020 Sukorejo	-	-	-	-
030 Pageruyung	-	-	-	-
040 Patean	-	-	-	-
050 Singorojo	-	-	-	-
060 Limbangan	-	-	-	-
070 Boja	1	1	-	-
080 Kaliwungu	-	-	-	-
081 Kaliwungu Selatan	1	1	-	-
090 Brangsong	-	-	-	-
100 Pegandon	-	-	-	-
101 Ngampel	-	-	-	-
110 Gemuh	2	2	-	-
111 Ringinarum	-	-	-	-
120 Weleri	1	1	-	-
130 Rowosari	-	-	-	-
140 Kangkung	-	-	-	-
150 Cepiring	-	-	-	-
160 Patebon	-	-	-	-
170 Kendal	1	1	-	-
<b>Nama Kabupaten/Kota</b>	<b>6</b>	<b>6</b>	<b>0</b>	<b>0</b>

Lanjutan Tabel/*Continued Table* 4.2.3

Kecamatan Subdistrict	Puskesmas <sup>1</sup> Rawat Inap <i>Public Health Center<sup>1</sup> with Inpatient Care</i>		Puskesmas <sup>1</sup> Non Rawat Inap <i>Public Health Center<sup>1</sup> without Inpatient Care</i>	
	2021	2022	2021	2022
(1)	(6)	(7)	(8)	(9)
010 Plantungan	-	-	1	1
020 Sukorejo	1	1	1	1
030 Pageruyung	-	-	1	1
040 Patean	1	1	-	-
050 Singorojo	-	-	2	2
060 Limbangan	1	1	-	-
070 Boja	1	1	1	1
080 Kaliwungu	1	1	-	-
081 Kaliwungu Selatan	-	-	1	1
090 Brangsong	1	1	1	1
100 Pegandon	1	1	-	-
101 Ngampel	-	-	1	1
110 Gemuh	-	-	2	2
111 Ringinarum	-	-	1	1
120 Weleri	-	-	2	2
130 Rowosari	1	1	1	1
140 Kangkung	-	-	2	2
150 Cepiring	1	1	-	-
160 Patebon	-	-	2	2
170 Kendal	1	1	1	1
<b>Nama Kabupaten/Kota</b>	<b>10</b>	<b>10</b>	<b>20</b>	<b>20</b>

Lanjutan Tabel/Continued Table 4.2.3

Kecamatan Subdistrict	Klinik/Balai Kesehatan Medical Clinic		Posyandu Intregrated Health Post	
	2021	2022	2021	2022
(1)	(10)	(11)	(12)	(13)
010 Plantungan	1	1	55	55
020 Sukorejo	2	2	95	95
030 Pageruyung	2	2	68	68
040 Patean	3	3	89	89
050 Singorojo	1	1	78	78
060 Limbangan	1	1	77	77
070 Boja	7	7	111	111
080 Kaliwungu	7	7	83	83
081 Kaliwungu Selatan	2	2	65	65
090 Brangsong	3	3	59	59
100 Pegandon	1	1	52	52
101 Ngampel	2	2	51	51
110 Gemuh	1	1	34	34
111 Ringinarum	-	-	47	47
120 Weleri	2	3	62	62
130 Rowosari	1	1	79	79
140 Kangkung	-	1	53	53
150 Cepiring	3	3	62	62
160 Patebon	3	3	79	79
170 Kendal	13	13	106	106
<b>Nama Kabupaten/Kota</b>	<b>55</b>	<b>57</b>	<b>1405</b>	<b>1405</b>

Catatan/Note: <sup>1</sup> Puskesmas yang teregistrasi/Registered Public Health Center

Sumber/Source: Dinas Kesehatan Kabupaten Kendal dan <http://sirs.yankes.kemkes.go.id/> // Health Office of Kendal Regency and <http://sirs.yankes.kemkes.go.id/>

**Tabel**  
**Table** 4.2.4

**Jumlah Tenaga Medis Menurut Unit Kerja di Kabupaten Kendal, 2022**  
**Number of Medical Personnel by Working Unit in Kendal Regency, 2022**

Unit Kerja Working Unit	Dokter Spesialis	Dokter Umum	Dokter Gigi	Dokter Gigi Spesialis	Jumlah Tenaga Medis
(1)	(2)	(3)	(4)	(5)	(6)
<b>Puskesmas</b>					
Plantungan	-	2	1	-	3
Sukorejo 01	-	8	1	-	9
Sukorejo 02	-	1	1	-	2
Pageruyung	-	2	1	-	3
Patean	-	4	1	-	5
Singorojo 01	-	2	1	-	3
Singorojo 02	-	2	1	-	3
Limbangan	-	5	1	-	6
Boja 01	-	6	1	-	7
Boja 02	-	4	-	-	4
Kaliwungu	-	5	1	-	6
Kaliwungu Selatan	-	4	1	-	5
Brangsong 01	-	2	1	-	3
Brangsong 02	-	5	1	-	6
Pegandon	-	4	1	-	5
Ngampel	-	4	1	-	5
Gemuh 01	-	2	1	-	3
Gemuh 02	-	2	1	-	3
Ringinarum	-	1	1	-	2
Weleri 01	-	2	1	-	3
Weleri 02	-	2	1	-	3
Rowosari 01	-	2	1	-	3
Rowosari 02	-	5	-	-	5

Lanjutan Tabel/Continued Table 4.2.4

Kecamatan Subdistrict	Dokter Spesialis	Dokter Umum	Dokter Gigi	Dokter Gigi Spesialis	Jumlah Tenaga Medis
(1)	(2)	(3)	(4)	(5)	(6)
Kangkung 01	-	2	1	-	3
Kangkung 02	-	2	1	-	3
Cepiring	-	3	1	-	4
Patebon 01	-	3	1	-	4
Patebon 02	-	2	1	-	3
Kendal 01	-	4	2	-	6
Kendal 02	-	2	1	-	3
<b>Rumah Sakit</b>					
RSUD dr. Soewondo	38	40	2	3	83
RS BAITUL HIKMAH	16	13	2	-	31
RS Darul Istiqomah	28	9	2	-	39
RSI Kendal	40	15	2	-	57
RS. Charlie	16	9	2	-	27
RS PKU Aisyah	-	4	-	-	4
<b>Jumlah/Total</b>	<b>138</b>	<b>184</b>	<b>39</b>	<b>3</b>	<b>360</b>

Sumber/Source: Dinas Kesehatan Kabupaten Kendal/ Health Office of Kendal Regency



**Tabel**  
**Table** 4.2.5

**Jumlah Tenaga Keperawatan, Kebidanan, dan  
Kefarmasian Menurut Unit Kerja di Kabupaten Kendal,  
2022**  
*Number of Nursing, Midwifery, and Pharmaceutical  
Personnel by Working Unit in Kendal Regency, 2022*

Unit Kerja <i>Working Unit</i>	Perawat			Bidan	Tenaga Kefarmasian
	Perawat	Perawat Gigi	Jumlah		
(1)	(2)	(3)	(4)	(5)	(6)
<b>Puskesmas</b>					
Plantungan	9	-	9	17	2
Sukorejo 01	24	1	25	24	4
Sukorejo 02	9	1	10	16	2
Pageruyung	15	-	15	23	4
Patean	25	1	26	23	4
Singorojo 01	6	1	7	21	2
Singorojo 02	12	1	13	16	2
Limbangan	22	-	22	28	3
Boja 01	26	1	27	29	5
Boja 02	9	1	10	22	2
Kaliwungu	18	-	18	26	4
Kaliwungu Selatan	9	1	10	25	2
Brangsong 01	12	-	12	12	1
Brangsong 02	31	2	33	17	4
Pegandon	38	5	43	33	2
Ngampel	10	-	10	28	4
Gemuh 01	15	-	15	18	3
Gemuh 02	8	1	9	16	2
Ringinarum	11	1	12	22	3
Weleri 01	10	-	10	16	2
Weleri 02	12	-	12	19	-
Rowosari 01	11	-	11	18	2
Rowosari 02	31	1	32	17	3

Lanjutan Tabel/Continued Table 4.2.5

Puskesmas <i>Public Health Center</i>	Perawat			Bidan	Tenaga Kefarmasian
	Perawat	Perawat Gigi	Jumlah		
(1)	(2)	(3)	(4)	(5)	(6)
Kangkung 01	6	1	7	17	3
Kangkung 02	9	-	9	16	2
Cepiring	24	-	24	32	2
Patebon 01	6	-	6	17	2
Patebon 02	12	1	13	19	2
Kendal 01	19	2	21	27	3
Kendal 02	9	2	11	15	2
<b>Rumah Sakit</b>					
RSUD dr. Soewondo	326	4	330	42	702
RS BAITUL HIKMAH	81	-	81	35	197
RS Darul Istiqomah	81	-	81	24	186
RSI Kendal	236	-	236	33	505
RS. Charlie	85	-	85	16	186
RS PKU Aisyah	18	-	18	8	44
<b>Jumlah/Total</b>	<b>1 285</b>	<b>17</b>	<b>1 295</b>	<b>787</b>	<b>1 854</b>

Sumber/Source: Dinas Kesehatan Kabupaten Kendal/ Health Office of Kendal Regency

**Tabel**  
**Table** 4.2.6

**Jumlah Tenaga Kesehatan Lainnya Menurut Unit Kerja di Kabupaten Kendal, 2022**  
**Number of Medical Staff by Working Unit in Kendal Regency, 2022**

Unit Kerja <i>Working Unit</i>	Kesehatan Masyarakat	Kesehatan Lingkungan	Nutrisionis	Dietisien	Fisioterapis
(1)	(2)	(3)	(4)	(5)	(6)
<b>Puskesmas</b>					
Plantungan	2	2	1	-	-
Sukorejo 01	4	2	2	-	-
Sukorejo 02	3	2	1	-	-
Pageruyung	2	2	1	-	-
Patean	3	2	2	-	-
Singorojo 01	2	2	1	-	-
Singorojo 02	2	-	1	-	-
Limbangan	5	1	3	-	-
Boja 01	3	1	3	-	-
Boja 02	2	1	1	-	-
Kaliwungu	7	2	3	-	-
Kaliwungu Selatan	5	-	1	-	-
Brangsong 01	4	1	1	-	-
Brangsong 02	4	-	3	-	-
Pegandon	1	1	2	-	-
Ngampel	2	1	1	-	-
Gemuh 01	2	1	1	-	-
Gemuh 02	2	1	1	-	-
Ringinarum	3	1	2	-	-
Weleri 01	3	2	1	-	-
Weleri 02	2	-	1	-	-
Rowosari 01	2	-	1	-	-
Rowosari 02	3	2	4	-	-

Lanjutan Tabel/*Continued Table* 4.2.6

<b>Puskesmas Public Health Center</b>	<b>Kesehatan Masyarakat</b>	<b>Kesehatan Lingkungan</b>	<b>Nutrisionis</b>	<b>Dietisien</b>	<b>Fisioterapis</b>
(1)	(2)	(3)	(4)	(5)	(6)
Kangkung 01	2	1	1	-	-
Kangkung 02	2	2	2	-	-
Cepiring	2	-	3	-	-
Patebon 01	4	1	1	-	-
Patebon 02	3	1	1	-	-
Kendal 01	5	-	-	-	-
Kendal 02	2	-	1	-	-
<b>Rumah Sakit</b>					
RSUD dr. Soewondo	4	8	30	-	10
RS BAITUL HIKMAH	-	7	34	1	1
RS Darul Istiqomah	-	1	3	1	2
RSI Kendal	1	1	6	1	6
RS. Charlie	-	2	3	-	-
RS PKU Aisyah	-	-	5	-	-
<b>Jumlah/Total</b>	<b>93</b>	<b>54</b>	<b>128</b>	<b>3</b>	<b>19</b>

Sumber/*Source*: Dinas Kesehatan Kabupaten Kendal/ *Health Office of Kendal Regency*

Lanjutan Tabel/*Continued Table* 4.2.6

<b>Puskesmas Public Health Center</b>	<b>Radiografer</b>	<b>Radioterapis</b>	<b>Teknisi Elektromedis</b>	<b>Teknisi Gigi</b>	<b>Analisis Kesehatan</b>
(1)	(7)	(8)	(9)	(10)	(11)
<b>Puskesmas</b>					
Plantungan	-	-	-	-	-
Sukorejo 01	2	-	-	-	-
Sukorejo 02	-	-	-	-	1
Pageruyung	-	-	-	-	-
Patean	-	-	-	-	-
Singorojo 01	-	-	-	-	-
Singorojo 02	-	-	-	-	-
Limbangan	1	-	-	-	-
Boja 01	1	-	-	-	-
Boja 02	1	-	-	-	1
Kaliwungu	-	-	-	-	-
Kaliwungu Selatan	-	-	-	-	-
Brangsong 01	-	-	-	-	-
Brangsong 02	-	-	-	-	-
Pegandon	-	-	-	-	-
Ngampel	-	-	-	-	-
Gemuh 01	-	-	-	-	-
Gemuh 02	-	-	-	-	-
Ringinarum	-	-	-	-	-
Weleri 01	-	-	-	-	-
Weleri 02	-	-	-	-	-
Rowosari 01	-	-	-	-	-
Rowosari 02	-	-	-	1	-

Lanjutan Tabel/Continued Table 4.2.6

<b>Puskesmas Public Health Center</b>	<b>Radiografer</b>	<b>Radioterapis</b>	<b>Teknisi Elektromedis</b>	<b>Teknisi Gigi</b>	<b>Analisis Kesehatan</b>
(1)	(7)	(8)	(9)	(10)	(11)
Kangkung 01	-	-	-	-	-
Kangkung 02	-	-	-	-	1
Cepiring	-	-	-	-	1
Patebon 01	-	-	-	-	-
Patebon 02	-	-	-	-	-
Kendal 01	1	-	-	-	-
Kendal 02	-	-	-	-	-
<b>Rumah Sakit</b>					
RSUD dr. Soewondo	12	-	3	-	8
RS BAITUL HIKMAH	5	-	1	-	-
RS Darul Istiqomah	3	-	2	-	1
RSI Kendal	8	-	1	-	-
RS. Charlie	4	-	1	-	-
RS PKU Aisyah	2	-	-	-	-
<b>Jumlah/Total</b>	<b>40</b>	<b>0</b>	<b>8</b>	<b>1</b>	<b>13</b>

Sumber/Source: Dinas Kesehatan Kabupaten Kendal/ Health Office of Kendal Regency

Lanjutan Tabel/Continued Table 4.2.6

<b>Puskesmas Public Health Center</b>	<b>Refraksionis Optisien</b>	<b>Rekam Medis dan Informasi Kesehatan</b>	<b>Pengelola Program Kesehatan</b>	<b>Lainnya</b>	<b>Jumlah Tenaga Kesehatan Lain</b>
(1)	(12)	(13)	(14)	(15)	(16)
<b>Puskesmas</b>					
Plantungan	-	1	6	-	6
Sukorejo 01	-	2	18	-	12
Sukorejo 02	-	1	9	-	8
Pageruyung	-	2	8	-	7
Patean	-	2	11	-	9
Singorojo 01	-	1	7	-	6
Singorojo 02	-	1	8	-	12
Limbangan	-	1	6	-	17
Boja 01	-	3	16	-	27
Boja 02	-	-	13	-	19
Kaliwungu	-	-	15	-	27
Kaliwungu Selatan	-	2	9	-	17
Brangsong 01	-	1	6	-	13
Brangsong 02	-	1	12	-	21
Pegandon	-	-	12	-	16
Ngampel	-	-	8	-	12
Gemuh 01	-	1	10	-	15
Gemuh 02	-	-	9	-	13
Ringinarum	-	1	11	-	18
Weleri 01	-	-	9	-	15
Weleri 02	-	-	5	-	8
Rowosari 01	-	-	13	-	18
Rowosari 02	-	1	16	-	27

Lanjutan Tabel/*Continued Table 4.2.6*

<b>Puskesmas Public Health Center</b>	<b>Refraksionis Optisien</b>	<b>Rekam Medis dan Informasi Kesehatan</b>	<b>Pengelola Program Kesehatan</b>	<b>Lainnya</b>	<b>Jumlah Tenaga Kesehatan Lain</b>
(1)	(12)	(13)	(14)	(15)	(16)
Kangkung 01	-	-	10	-	14
Kangkung 02	-	-	6	-	13
Cepiring	-	-	16	-	22
Patebon 01	-	1	5	-	12
Patebon 02	-	1	7	-	12
Kendal 01	-	-	10	-	16
Kendal 02	-	-	7	-	10
<b>Rumah Sakit</b>					
RSUD dr. Soewondo	2	36	2	-	115
RS BAITUL HIKMAH	-	2	-	-	51
RS Darul Istiqomah	-	5	-	-	18
RSI Kendal	-	7	-	-	31
RS. Charlie	-	4	-	-	14
RS PKU Aisyah	-	2	-	-	9
<b>Jumlah/Total</b>	<b>2</b>	<b>78</b>	<b>241</b>	<b>0</b>	<b>680</b>

Sumber/*Source*: Dinas Kesehatan Kabupaten Kendal/ *Health Office of Kendal Regency*



**Tabel**  
**Table** 4.2.7

**Jumlah Bayi Lahir, Bayi Berat Badan Lahir Rendah (BBLR), BBLR Dirujuk, dan Bergizi Buruk Menurut Puskesmas di Kabupaten Kendal, 2021**  
**Number of Births, Babies with Low Birth Weights (LBW), Treated LBW, and Malnutrition Cases by Public Health Center in Kendal Regency, 2021**

Puskesmas <i>Public Health Center</i>	Bayi Lahir <i>Births</i>	BBLR <i>LBW</i>	Gizi Buruk <i>Malnutrition</i>	
			Dirujuk <i>Referece</i>	Mendapat Perawatan <i>Treated</i>
(1)	(2)	(3)	(4)	(5)
Plantungan	440	37	-	-
Sukorejo 01	522	38	-	-
Sukorejo 02	324	25	-	-
Pageruyung	466	35	-	-
Patean	671	46	-	-
Singorojo 01	399	17	-	-
Singorojo 02	299	21	-	-
Limbangan	478	32	-	-
Boja 01	745	46	-	1
Boja 02	369	17	-	-
Kaliwungu	965	15	-	-
Kaliwungu Selatan	674	39	-	24
Brangsong 01	455	5	-	-
Brangsong 02	375	16	-	-
Pegandon	491	29	-	3
Ngampel	518	7	-	-
Gemuh 01	394	7	-	-
Gemuh 02	294	9	-	-
Ringinarum	485	15	-	-

Lanjutan Tabel/*Continued Table 4.2.7*

Puskesmas <i>Public Health Center</i>	Bayi Lahir Births	BBLR LBW	Gizi Buruk Malnutrition	
			Dirujuk Referece	Mendapat Perawatan Treated
(1)	(2)	(3)	(4)	(5)
Weleri 01	398	20	-	-
Weleri 02	328	10	-	-
Rowosari 01	454	22	-	-
Rowosari 02	251	9	-	-
Kangkung 01	379	25	-	-
Kangkung 02	307	11	-	1
Cepiring	707	31	-	4
Patebon 01	306	8	-	-
Patebon 02	501	28	-	-
Kendal 01	516	22	-	2
Kendal 02	326	25	-	-
<b>Jumlah/Total</b>	<b>13 837</b>	<b>667</b>	<b>0</b>	<b>35</b>

Sumber/*Source*: Dinas Kesehatan Kabupaten Kendal/ *Health Office of Kendal Regency*

**Tabel**  
**Table 4.2.8**

**Jumlah Ibu Hamil, Melakukan Kunjungan K1, Melakukan Kunjungan K4, Kurang Energi Kronis (KEK), dan Mendapat Tablet Zat Besi (Fe) di Kabupaten Kendal, 2022**  
***Number of Pregnant Women, Those with One Visit and four Visits of Antenatal Care, Chronic Energy Deficiency (CED), and Receiving Iron Supplement in Kendal Regency, 2022***

Puskesmas Public Health Center	Jumlah Ibu Hamil Pregnant Women	Melakukan Kunjungan K1 One Visit	Melakukan Kunjungan K4 Four Visits	Mendapat Zat Besi (Fe) Receiving Iron Supplement	
				FE1 (30 Tablet)	FE3 (90 Tablet)
(1)	(2)	(3)	(4)	(5)	(6)
Plantungan	456	455	431	461	435
Sukorejo 01	563	563	550	561	528
Sukorejo 02	343	343	346	341	317
Pageruyung	550	550	525	554	481
Patean	761	761	727	762	714
Singorojo 01	477	477	435	512	441
Singorojo 02	346	346	306	352	322
Limbangan	528	528	494	517	479
Boja 01	881	881	762	881	755
Boja 02	394	394	357	384	356
Kaliwungu	1 099	1 099	925	1 132	994
Kaliwungu Selatan	724	724	704	724	724
Brangsong 01	517	517	490	513	471
Brangsong 02	417	417	416	415	393
Pegandon	498	498	491	497	498
Ngampel	556	556	546	544	527
Gemuh 01	420	420	412	417	421
Gemuh 02	365	365	304	423	352
Ringinarum	534	534	479	525	460
Weleri 01	462	462	451	418	445
Weleri 02	327	327	313	327	307

Lanjutan Tabel/Continued Table 4.2.8

Puskesmas Public Health Center	Jumlah Ibu Hamil Pregnant Women	Melakukan Kunjungan K1 One Visit	Melakukan Kunjungan K4 Four Visits	Mendapat Zat Besi (Fe) Receiving Iron Supplement	
				FE1 (30 Tablet)	FE3 (90 Tablet)
(1)	(2)	(3)	(4)	(5)	(6)
Rowosari 01	517	517	431	514	414
Rowosari 02	261	261	245	252	255
Kangkung 01	409	409	401	409	417
Kangkung 02	365	365	331	382	335
Cepiring	775	775	747	768	724
Patebon 01	333	333	325	320	314
Patebon 02	586	586	495	588	499
Kendal 01	560	560	522	567	513
Kendal 02	387	387	323	376	294
<b>Kabupaten Kendal</b>	<b>15 411</b>	<b>15 410</b>	<b>14 284</b>	<b>15 436</b>	<b>14 185</b>

Sumber/Source: Dinas Kesehatan Kabupaten Kendal/ Health Office of Kendal Regency

**Tabel**  
**Table** 4.2.9**Banyaknya Penderita Malaria dan Demam Berdarah di Kabupaten Kendal, 2022**  
**Number of Malaria and Dengue Hemorrhagic Fever Sufferer in Kendal Regency, 2022**

Bulan Month	Malaria			Demam Berdarah Dengue Hemorrhagic Fever		
	Tersangka Suspect	Valciparum Positif	Vivax Positif	Tersangka DB Dengue Hemorrhagic Fever Suspect	Positif DB Dengue Hemorrhagic Fever	Kematian Death
(1)	(2)	(3)	(4)	(5)	(6)	(7)
Januari/January	19	-	-	40	21	1
Februari/February	19	-	-	19	7	-
Maret/March	21	-	-	37	19	-
April/April	27	-	-	54	28	2
Mei/May	19	-	-	67	26	1
Juni/June	27	-	-	51	24	2
Juli/July	27	1	1	109	49	5
Agustus/August	21	-	1	74	36	2
September/September	23	-	-	88	54	3
Oktober/October	12	-	-	105	56	6
November/November	26	1	2	122	82	4
Desember/December	16	-	-	82	55	3
<b>Kabupaten Kendal</b>	<b>257</b>	<b>2</b>	<b>4</b>	<b>848</b>	<b>457</b>	<b>29</b>

Sumber/Source: Dinas Kesehatan Kabupaten Kendal/ Health Office of Kendal Regency

**Tabel 4.2.10** Jumlah Pelayanan Rawat Jalan Pada RSUD Dr. H. Soewondo Kendal, 2022  
**Number of Outpatient Service at Kendal General Hospital, 2022**

Klinik <i>Clinic</i>	Pasien <i>Patient</i> (orang/person)	Jumlah Klinik Buka <i>Days Open</i>	Rata-rata Pasien per Hari <i>Average Patient per Day</i>
(1)	(2)	(3)	(4)
Dalam	29 263	289	101
Bedah	5 530	287	19
Bedah Orthopedi	6 791	287	24
Anak	4 546	287	16
Obgyn-KB	4 155	287	14
Jiwa	9 916	287	35
THT	3 514	287	12
Mata	10 396	287	36
Kulit	1 706	287	6
Gigi	987	287	3
Radiologi	1 578	365	4
R.Medik	10 691	287	37
Saraf	15 982	289	55
Umum	2 673	287	9
Paru	1 421	96	15
VCT	383	287	1
Gigi Spesialis dan Bedah Mulut	2 833	287	10
CST	-	-	-
DOTS	-	-	-
24 Jam	1 368	7	195
Gizi	75	48	2
Jantung	7 953	287	28
Geriatric	1 469	96	15
<b>Jumlah/Total</b>	<b>121 652</b>	<b>4 843</b>	<b>25</b>

Sumber/Source: RSUD Dr. H. Soewondo Kabupaten Kendal/General Hospital of Dr. H. Soewondo Kendal

**Tabel**  
**Table** 4.2.11**Jumlah Pelayanan Rawat Inap Dirinci per Kelas Pada RSUD  
Dr. H. Soewondo Kendal, 2019- 2022**  
**Number of Inpatient Service by Class at Kendal General  
Hospital, 2019 - 2022**

Kelas Class	2019	2020	2021	2022
(1)	(2)	(3)	(4)	(5)
VIP	379	273	179	320
Kelas I	3 357	2 174	1 564	2 635
Kelas II	3 337	2 454	1 651	2 640
Kelas III	10 526	7 908	5 706	9 114
ICU	349	265	321	640
HCU	483	367	178	339
Peristi	1 158	1 001	868	640
Isolasi	-	809	1 210	510
<b>Jumlah/Total</b>	<b>19 589</b>	<b>15 251</b>	<b>11 677</b>	<b>16 838</b>

Sumber/Source: RSUD Dr. H. Soewondo Kabupaten Kendal/General Hospital of Dr. H. Soewondo Kendal

**Tabel 4.2.12** Jumlah Pelayanan Rawat Tinggal UPF Pada RSUD Dr. H. Soewondo Kendal, 2019-2022  
**Number of Inpatient Service at Kendal General Hospital, 2019-2022**

Jenis Pelayanan Kind of Service	2019	2020	2021	2022
(1)	(2)	(3)	(4)	(5)
Anak	5 828	4 388	3 212	5 675
Obs	7 189	6 503	5 537	5 378
Dalam	13 522	11 699	11 153	12 000
Bedah	3 521	2 418	1 915	3 084
ICU	349	265	321	640
Bayi	297	297	515	628
THT	357	286	226	327
Mata	797	518	352	578
Saraf	2 090	1 827	919	2 075
Kulit	49	23	13	32
Gigi	518	141	9	-
Ginekologi	2	-	-	4
HCU	483	367	178	339
Orthopedi	628	598	444	675
Paru-paru	93	54	85	97
Umum	54	21	10	21
Jantung	25	162	305	1 619
<b>Jumlah/Total</b>	<b>35 802</b>	<b>29 567</b>	<b>25 194</b>	<b>31 553</b>

Sumber/Source: RSUD Dr. H. Soewondo Kabupaten Kendal/General Hospital of Dr. H. Soewondo Kendal



**Tabel**  
**Table** 4.2.13**Jumlah Pelayanan Operasi Pada RSUD Dr. H. Soewondo  
Kendal, 2019-2022**  
**Number of Surgery at Kendal General Hospital, 2019-2022**

<b>Kelas Class</b>	<b>2019</b>	<b>2020</b>	<b>2021</b>	<b>2022</b>
(1)	(2)	(3)	(4)	(5)
Bedah	1 887	1 211	1 034	1 976
Bedah Orthopedi	477	434	351	521
Kandungan	1 217	1 118	1 025	1 155
THT	267	173	163	242
Mata	535	315	222	405
Kulit	6	11	1	10
Gigi dan Mulut	365	99	-	1
Bedah Urologi	-	-	1	72
Bedah Saraf	-	-	-	10
<b>Jumlah/Total</b>	<b>4 754</b>	<b>3 361</b>	<b>2 797</b>	<b>4 392</b>

Sumber/Source: RSUD Dr. H. Soewondo Kabupaten Kendal/General Hospital of Dr. H. Soewondo Kendal

**Tabel**  
**Table 4.2.14****Jumlah Peserta BPJS Kategori Penerima Bantuan Iuran Menurut Sumber Pendanaan di Kabupaten Kendal, 2022**  
**Number of BPJS Participants in Contribution Beneficiary Category According to Funding Sources in Kendal Regency, 2022**

Kecamatan Subdistrict	APBN State Budget	APBD Regional Expenditure Budget
(1)	(2)	(3)
010 Plantungan	24 827	3 272
020 Sukorejo	26 942	4 785
030 Pageruyung	21 269	3 942
040 Patean	25 281	2 884
050 Singorojo	23 861	3 058
060 Limbangan	13 656	2 121
070 Boja	24 354	4 202
080 Kaliwungu	17 137	2 820
081 Kaliwungu Selatan	18 664	2 215
090 Brangsong	22 205	3 191
100 Pegandon	13 438	7 015
101 Ngampel	12 332	3 374
110 Gemuh	26 077	2 984
111 Ringinarum	17 709	4 199
120 Weleri	21 729	1 278
130 Rowosari	24 546	2 630
140 Kangkung	19 488	1 823
150 Cepiring	17 927	2 173
160 Patebon	18 267	4 132
170 Kendal	13 286	1 604
<b>Kabupaten Kendal</b>	<b>402 995</b>	<b>63 702</b>

Sumber/Source: Data Kapitasi BPJS Kesehatan KC Ungaran Periode Desember 2021/Capitation Data of BPJS Branch Ungaran for December 2021 Period

**Tabel**  
**Table** 4.2.15

**Jumlah Peserta BPJS Kategori Pekerja Penerima Upah  
Pada Lembaga Pemerintahan Menurut Kecamatan di  
Kabupaten Kendal, 2022**  
*Number of BPJS Participants in Wage Recipient Category in  
Government Institutions by District, 2022*

Kecamatan Subdistrict	PNS Daerah Regional Civil Servant	PNS Pusat State Civil Servants	TNI Indonesian National Army
(1)	(2)	(3)	(4)
010 Plantungan	519	66	21
020 Sukorejo	1 677	157	69
030 Pageruyung	656	67	35
040 Patean	835	64	46
050 Singorojo	726	100	122
060 Limbangan	895	95	125
070 Boja	2 497	413	386
080 Kaliwungu	1 279	301	204
081 Kaliwungu Selatan	1 056	149	192
090 Brangsong	934	251	151
100 Pegandon	1 157	133	133
101 Ngampel	617	113	70
110 Gemuh	1 201	195	105
111 Ringinarum	532	63	30
120 Weleri	1 574	322	156
130 Rowosari	920	180	32
140 Kangkung	971	250	21
150 Cepiring	1 452	157	114
160 Patebon	2 273	547	218
170 Kendal	3 536	782	278
<b>Kabupaten Kendal</b>	<b>25 307</b>	<b>4 405</b>	<b>2 508</b>

Lanjutan Tabel/Continued Table 4.2.15

Kecamatan Subdistrict	Polri Indonesian Republic Police	Pejabat Negara State Officials	Pegawai Pemerintah Non PNS Non-Civil Servant Government Employees
(1)	(5)	(6)	(7)
010 Plantungan	15	-	197
020 Sukorejo	122	-	522
030 Pageruyung	43	-	230
040 Patean	46	-	319
050 Singorojo	91	-	367
060 Limbangan	103	-	334
070 Boja	328	-	773
080 Kaliwungu	159	3	482
081 Kaliwungu Selatan	240	-	341
090 Brangsong	175	1	326
100 Pegandon	128	-	377
101 Ngampel	96	-	280
110 Gemuh	154	-	439
111 Ringinarum	68	-	217
120 Weleri	176	-	488
130 Rowosari	22	-	413
140 Kangkung	30	1	349
150 Cepiring	105	2	449
160 Patebon	174	-	587
170 Kendal	510	-	625
<b>Kabupaten Kendal</b>	<b>2 785</b>	<b>7</b>	<b>8 115</b>

Sumber/Source: Data Kapitasi BPJS Kesehatan KC Ungaran Periode Desember 2021/Capitation Data of BPJS Branch Ungaran for December 2021 Period

**Tabel**  
**Table** 4.2.16**Jumlah Peserta BPJS Kategori Pekerja Penerima Upah  
Pada Lembaga Non Pemerintahan di Kabupaten Kendal,  
2022**  
**Number of BPJS Participants in Wage Recipient Category in  
Non-Government Institutions in Kendal Regency, 2022**

<b>Kecamatan Subdistrict</b>	<b>BUMN State-owned Enterprises</b>	<b>BUMD Regional Owned Enterprises</b>	<b>Swasta Private</b>
(1)	(2)	(3)	(4)
010 Plantungan	24	13	1 505
020 Sukorejo	173	44	4 637
030 Pageruyung	442	19	2 889
040 Patean	589	28	4 954
050 Singorojo	1 472	19	10 173
060 Limbangan	124	7	9 021
070 Boja	667	63	25 016
080 Kaliwungu	215	47	24 698
081 Kaliwungu Selatan	254	46	17 111
090 Brangsong	102	21	15 991
100 Pegandon	198	30	6 008
101 Ngampel	94	31	7 725
110 Gemuh	150	45	7 249
111 Ringinarum	52	8	3 753
120 Weleri	271	47	9 997
130 Rowosari	67	9	5 332
140 Kangkung	95	28	7 587
150 Cepiring	153	40	11 539
160 Patebon	269	81	14 381
170 Kendal	482	260	17 537
<b>Kabupaten Kendal</b>	<b>5 893</b>	<b>886</b>	<b>207 103</b>

Sumber/Source: Data Kapitasi BPJS Kesehatan KC Ungaran Periode Desember 2021/Capitation Data of BPJS Branch Ungaran for December 2021 Period

**Tabel** 4.2.17 **Jumlah Peserta BPJS Kategori Pekerja Mandiri dan Bukan Pekerja di Kabupaten Kendal, 2022**  
**Number of BPJS Participants in in the Independent Worker and Non-Worker Categories in Kendal Regency, 2022**

Kecamatan Subdistrict	Pekerja Bukan Penerima Upah Non Recipients Wages Workers	Bukan Pekerja Non Workers
(1)	(2)	(3)
010 Plantungan	1 035	317
020 Sukorejo	5 246	868
030 Pageruyung	2 394	397
040 Patean	5 254	475
050 Singorojo	4 640	394
060 Limbangan	3 860	466
070 Boja	11 440	1 362
080 Kaliwungu	9 419	754
081 Kaliwungu Selatan	5 544	589
090 Brangsong	4 310	505
100 Pegandon	4 789	542
101 Ngampel	3 969	318
110 Gemuh	5 215	599
111 Ringinarum	4 080	179
120 Weleri	9 029	1 281
130 Rowosari	7 257	444
140 Kangkung	5 631	396
150 Cepiring	6 618	664
160 Patebon	6 777	1 305
170 Kendal	9 119	2 077
<b>Kabupaten Kendal</b>	<b>115 626</b>	<b>13 932</b>

Sumber/Source: Data Kapitasi BPJS Kesehatan KC Ungaran Periode Desember 2021/Capitation Data of BPJS Branch Ungaran for December 2021 Period

**Tabel**  
**Table** 4.2.18

**Persentase Penduduk yang Mempunyai Keluhan Kesehatan Selama Sebulan Terakhir di Kabupaten Kendal, 2020-2022**  
**Percentage of People Who Had Health Complaint During a Month Prior to The Survey in Kendal Regency, 2020-2022**

<b>Penduduk Population</b>	<b>2020</b>	<b>2021</b>	<b>2022</b>
(1)	(2)	(3)	(4)
Persentase penduduk yang mempunyai keluhan kesehatan <i>Percentage of population who have health complaints</i>	35,93	24,87	35,66
Persentase penduduk yang mempunyai keluhan kesehatan dan berobat jalan <i>Percentage of population who have health complaints and seek outpatient treatment</i>	44,26	32,50	10,56
Persentase kunjungan ke tempat berobat jalan <i>Percentage of visits to outpatients places</i>			
RS Pemerintah/ <i>Government hospital</i>	3,59	4,55	4,05
RS Swasta/ <i>Private hospital</i>	6,68	6,85	7,68
Paktik dokter/bidan/ <i>Doctor/Midwife Practice</i>	49,07	44,09	41,06
Klinik/Praktik Dokter Bersama/ <i>Clinic</i>	14,21	25,43	14,77
Puskesmas/Pustu/ <i>Public Health Center</i>	28,37	11,60	29,13
Upaya Kesehatan Bersumberdaya Manusia/ <i>Human Resource Health Efforts</i>	2,32	6,73	0,83
Praktek Batra/Alternatif/ <i>Traditional Medicine Clinic</i>	0,90	1,8	1,60
Tempat lainnya/ <i>Others</i>	-	1,34	2,08

Sumber/*Source*: BPS, Survei Sosial Ekonomi Nasional (Susenas)/BPS-Statistics Indonesia, National Socioeconomic Survey

**Tabel**  
**Table** 4.2.19

**Persentase Penduduk yang Sakit tetapi Tidak Berobat Jalan Menurut Alasan Utama Tidak Berobat Jalan di Kabupaten Kendal, 2020-2022**  
**Percentage of Population Who Are Sick But Do Not Seek Outpatient Treatment According to The Main Reason for Not Getting Medical Treatment in Kendal Regency, 2020-2022**

<b>Alasan Tidak Berobat Jalan</b> <b>Reasons Not to Go Outpatient</b>	<b>2020</b>	<b>2021</b>	<b>2022</b>
(1)	(2)	(3)	(4)
Tidak punya biaya berobat <i>Do not have medical expenses</i>	-	-	0,90
Tidak ada biaya transport <i>Do not have transportation expenses</i>	-	0,32	0,08
Tidak ada sarana transportasi <i>No transportation</i>	-	0,19	-
Waktu tunggu pelayanan lama <i>Long service waiting time</i>	0,30	-	0,63
Mengobati sendiri <i>Self-treating</i>	69,65	76,97	75,82
Tidak ada yang mendampingi <i>No accompanying</i>	-	1,63	-
Merasa tidak perlu <i>Unnecessary</i>	28,87	15,99	19,54
Khawatir Terpapar Covid19 <i>Worried Exposure Covid 19</i>	-	2,64	2,72
Lainnya <i>Others</i>	1,18	2,26	0,32

Sumber/Source: BPS, Survei Sosial Ekonomi Nasional (Susenas)/BPS-Statistics Indonesia, National Socioeconomic Survey



**Tabel**  
**Table** 4.2.20**Persentase Penduduk yang Memiliki Jaminan Kesehatan Menurut Jenis Jaminan Kesehatan di Kabupaten Kendal, 2020-2022**  
*Percentage of Population who have Health Insurance by Type of Health Insurance in Kendal Regency, 2020-2022*

Jaminan Kesehatan <i>Health Insurance</i>	2020	2021	2022
(1)	(2)	(3)	(4)
Jaminan Kesehatan/ <i>Health Insurance</i>			
BPJS	52,39	56,50	59,03
Jaminan Kesehatan Daerah <i>Regional Health Insurance</i>	82,24	81,45	0,47
Asuransi Kesehatan Swasta <i>Private Health Insurance</i>	0,76	0,20	0,29
Perusahaan/kantor <i>Paid by Company</i>	3,36	1,19	0,62
Tidak memiliki jaminan kesehatan <i>Do not have health insurance</i>	0,33	1,99	39,82

Sumber/Source: BPS, Survei Sosial Ekonomi Nasional (Susenas)/BPS-Statistics Indonesia, National Socioeconomic Survey

**Tabel 4.2.21** **Persentase Penduduk yang Rawat Inap Dalam Satu Tahun Terakhir Menurut Sarana Kesehatan di Kabupaten Kendal, 2020-2022**  
**Percentage of Population Who Hospitalized in the Last Year According to Health Facilities in Kendal Regency, 2020-2022**

Sarana Kesehatan Health Facilities	2020	2021	2022
(1)	(2)	(3)	(4)
RS Pemerintah/ <i>Government hospital</i>	30,69	33,38	22,02
RS Swasta/ <i>Private hospital</i>	45,17	44,91	62,05
Paktik dokter/bidan/ <i>Doctor/midwife practice</i>	0,15	-	1,20
Klinik/Praktik Dokter Bersama/ <i>Clinic</i>	8,45	4,75	5,94
Puskesmas/Pustu/ <i>Public Health Center</i>	17,19	19,45	9,09
Praktek Batra/ <i>Alternatif/Traditional Medicine Clinic</i>	-	-	1,28
Tempat lainnya/ <i>Others</i>	-	0,59	0,00

Sumber/*Source*: BPS, Survei Sosial Ekonomi Nasional (Susenas)/BPS-Statistics Indonesia, National Socioeconomic Survey

**Tabel**  
**Table** 4.2.22**Persentase Penduduk 5 Tahun ke Atas Menurut Kebiasaan Merokok di Kabupaten Kendal, 2020-2022**  
**Percentage of Population 5 Years and Over According to Smoking Habit in Kendal Regency, 2020-2022**

<b>Kebiasaan Merokok</b> <b>Smoking Habit</b>	<b>2020</b>	<b>2021</b>	<b>2022</b>
(1)	(2)	(3)	(4)
<i>Kebiasaan merokok/ Smoking habit</i>			
Ya, setiap hari/ <i>Yes, every day</i>	20,61	21,57	3,71
Ya, tidak setiap hari/ <i>Yes, not every day</i>	2,18	2,23	0,58
Tidak/ <i>Not Smoking</i>	77,21	76,20	94,84
Tidak tahu/ <i>Dont know</i>	-	-	0,87
<i>Banyak batang yang dihisap tiap minggu/ Many cigarettes are smoked every week</i>			
≤ 6	0,79	3,65	1,80
7 - 14	10,55	7,02	3,37
15 - 29	14,99	12,09	9,17
30 - 59	26,41	37,09	27,67
≥ 60	47,26	40,15	57,99
Rata-rata per minggu	59,43	55,98	69,49

Sumber/Source: BPS, Survei Sosial Ekonomi Nasional (Susenas)/BPS-Statistics Indonesia, National Socioeconomic Survey

**Tabel**  
**Table** 4.2.23

**Persentase Penduduk Berumur 0-59 Bulan (Balita) yang Pernah Mendapat Imunisasi Menurut Jenis Imunisasi di Kabupaten Kendal, 2020-2022**  
**Percentage of Population Aged 0-59 Months (Toddler) Ever Received Immunizations by Kind of Immunization in Kendal Regency, 2020-2022**

Jenis Imunisasi Kind of Immunization	2020	2021	2022
(1)	(2)	(3)	(4)
BCG	92,81	95,77	96,34
DPT	87,40	91,57	97,02
Polio	91,97	95,10	96,27
Campak/morbili	73,62	70,89	71,01
Hepatitis B	94,62	96,63	97,24

Sumber/Source: BPS, Survei Sosial Ekonomi Nasional (Susenas)/BPS-Statistics Indonesia, National Socioeconomic Survey

**Tabel**  
**Table** 4.2.24

**Persentase Penduduk Berumur 0-23 Bulan (Baduta) yang Pernah Diberi ASI Menurut Lama Pemberian ASI di Kabupaten Kendal, 2020-2022**  
**Percentage of Population Aged 0-23 Months (Baduta) Ever Given Breast Milk According to Duration of Breastfeeding in Kendal Regency, 2020-2022**

Lama Pemberian ASI <i>Duration of Breast Feeding</i>	2020	2021	2022
(1)	(2)	(3)	(4)
< 6 bulan	36,08	27,47	23,66
6 - 23 bulan	63,92	72,53	76,34
Rata-rata (bulan)	9,98	10,61	10,72

Sumber/Source: BPS, Survei Sosial Ekonomi Nasional (Susenas)/BPS-Statistics Indonesia, National Socioeconomic Survey

**Tabel 4.2.25** Jumlah Akseptor KB Aktif di Kabupaten Kendal, 2022  
**Table 4.2.25** Number of Active Family Planning Acceptor in Kendal Regency, 2022

Kecamatan Subdistrict	Kontrasepsi Contraception							Jumlah Total
	IUD	MOW Sterile for Woman	MOP Sterile for Man	Kondom Condom	Implant	Suntik Injection	Pil Pill	
(1)	(2)	(3)	(4)	(5)	(6)	(7)	(8)	(9)
010 Plantungan	52	42	22	28	492	2 313	229	3 178
020 Sukorejo	595	265	29	153	758	4 864	664	7 328
030 Pageruyung	452	269	54	25	2 302	2 800	1 102	7 004
040 Patean	215	371	36	144	1 056	5 192	723	7 737
050 Singorojo	157	345	5	151	1 082	4 850	571	7 161
060 Limbangan	314	228	11	75	657	2 742	302	4 329
070 Boja	425	361	7	182	724	6 481	467	8 647
080 Kaliwungu	461	264	21	116	351	4 691	1 042	6 946
081 Kaliwungu Selatan	315	401	4	131	278	3 863	833	5 825
090 Brangsong	184	237	13	41	437	3 669	941	5 522
100 Pegandon	73	131	2	61	337	2 423	488	3 515
101 Ngampel	100	89	3	18	252	1 922	244	2 628
110 Gemuh	180	160	12	56	212	3 060	429	4 109
111 Ringinarum	42	117	2	39	202	2 310	1 102	3 814
120 Weleri	385	321	4	218	350	3 146	1 105	5 529
130 Rowosari	205	206	13	63	353	3 399	908	5 147
140 Kangkung	100	89	-	60	196	2 832	1 107	4 384
150 Cepiring	290	145	2	103	192	3 173	1 561	5 466
160 Patebon	335	214	7	193	223	3 905	941	5 818
170 Kendal	595	299	22	235	276	4 099	461	5 987
<b>Kabupaten Kendal</b>	<b>5 475</b>	<b>4 554</b>	<b>269</b>	<b>2 092</b>	<b>10 730</b>	<b>71 734</b>	<b>15 220</b>	<b>110 074</b>

Sumber/Source: DP2KBP2PA Kabupaten Kendal/Department of Population Control, Family Planning, Women's Empowerment, and Child Protection of Kendal Regency of Kendal Regency

**Tabel** 4.2.26  
**Table**

**Jumlah Akseptor KB Baru di Kabupaten Kendal, 2022**  
**Number of New Family Planning Acceptor in Kendal Regency, 2022**

Kecamatan Subdistrict	Kontrasepsi Contraception						Jumlah Total
	IUD	MOW Sterilisation	Kondom Condom	Implant	Suntik Injection	Pil Pill	
(1)	(2)	(3)	(5)	(6)	(7)	(8)	(9)
010 Plantungan	-	-	-	8	3	-	13
020 Sukorejo	35	2	2	40	149	-	228
030 Pageruyung	-	-	1	17	5	1	22
040 Patean	4	-	3	26	3	-	36
050 Singorojo	6	-	-	56	10	-	72
060 Limbangan	12	-	-	84	36	2	134
070 Boja	39	25	7	75	106	-	252
080 Kaliwungu	4	-	-	18	50	13	85
081 Kaliwungu Selatan	15	85	-	36	107	17	260
090 Brangsong	10	-	-	37	46	5	98
100 Pegandon	15	-	-	141	92	-	248
101 Ngampel	22	-	-	120	42	7	191
110 Gemuh	17	22	-	44	81	-	164
111 Ringinarum	-	1	-	54	74	24	153
120 Weleri	50	111	1	70	130	9	371
130 Rowosari	28	-	13	75	281	19	416
140 Kangkung	7	1	5	93	167	3	276
150 Cepiring	48	14	5	54	349	716	1 186
160 Patebon	40	-	-	32	48	8	128
170 Kendal	114	80	-	73	210	186	663
<b>Kabupaten Kendal</b>	<b>466</b>	<b>341</b>	<b>37</b>	<b>1 162</b>	<b>1 994</b>	<b>1 010</b>	<b>4 697</b>

Sumber/Source: DP2KBP2PA Kabupaten Kendal/Department of Population Control, Family Planning, Women's Empowerment, and Child Protection of Kendal Regency of Kendal Regency

**Tabel 4.2.27** Jumlah Petugas KB di Kabupaten Kendal, 2022  
**Table** Number of Family Planning Officer in Kendal Regency, 2022

Kecamatan Subdistrict	Petugas Keluarga Berencana Family Planning Officer
(1)	(2)
010 Plantungan	1
020 Sukorejo	1
030 Pageruyung	1
040 Patean	2
050 Singorojo	2
060 Limbangan	2
070 Boja	3
080 Kaliwungu	2
081 Kaliwungu Selatan	2
090 Brangsong	2
100 Pegandon	2
101 Ngampel	2
110 Gemuh	2
111 Ringinarum	2
120 Weleri	3
130 Rowosari	2
140 Kangkung	2
150 Cepiring	2
160 Patebon	2
170 Kendal	3
<b>Kabupaten Kendal</b>	<b>40</b>

Sumber/Source: DP2KBP2PA Kabupaten Kendal/Department of Population Control, Family Planning, Women's Empowerment, and Child Protection of Kendal Regency



**Tabel**  
**Table** 4.2.28**Jumlah Klinik Yang Melayani Keluarga Berencana di  
Kabupaten Kendal, 2018-2022**  
*Number of Clinics That Serve Family Planning in Kendal  
Regency, 2018-2022*

Kecamatan Subdistrict	2018	2019	2020	2021	2022
(1)	(2)	(3)	(4)	(5)	(6)
010 Plantungan	2	2	2	2	2
020 Sukorejo	4	4	4	4	4
030 Pageruyung	1	1	2	2	3
040 Patean	1	1	1	1	2
050 Singorojo	2	2	2	2	3
060 Limbangan	1	1	1	1	2
070 Boja	2	2	4	5	5
080 Kaliwungu	1	1	1	1	2
081 Kaliwungu Selatan	2	2	3	3	5
090 Brangsong	1	1	1	2	4
100 Pegandon	2	2	2	1	4
101 Ngampel	3	3	2	2	3
110 Gemuh	2	2	3	3	4
111 Ringinarum	2	2	1	1	2
120 Weleri	4	4	3	3	4
130 Rowosari	3	3	3	3	4
140 Kangkung	2	2	2	2	3
150 Cepiring	1	1	2	2	2
160 Patebon	2	2	2	2	5
170 Kendal	3	3	4	5	6
<b>Kabupaten Kendal</b>	<b>41</b>	<b>41</b>	<b>45</b>	<b>47</b>	<b>69</b>

Sumber/Source: DP2KBP2PA Kabupaten Kendal/Department of Population Control, Family Planning, Women's Empowerment, and Child Protection of Kendal Regency of Kendal Regency

**Tabel** 4.2.29 **Persentase Penduduk Perempuan Berumur 15-49 Tahun yang Pernah Hamil menurut Umur Saat Hamil Pertama Kali di Kabupaten Kendal, 2020-2022**  
**Percentage of Female Population Aged 15-49 Years Who Had Pregnant by Age During Their First Pregnancy in Kendal Regency, 2020-2022**

Umur Saat Hamil Pertama Age During Their First Pregnancy	2020	2021	2022
(1)	(2)	(3)	(4)
<19	18,14	22,45	18,35
19 - 49	81,86	77,55	81,65

Sumber/Source: BPS, Survei Sosial Ekonomi Nasional (Susenas)/BPS-Statistics Indonesia, National Socioeconomic Survey

**Tabel**  
**Table** 4.2.30

**Persentase Penduduk Perempuan Berumur 15-49 Tahun Yang Pernah Melahirkan Dalam 2 Tahun Terakhir Menurut Tempat Melahirkan Anak Lahir Hidup yang Terakhir di Kabupaten Kendal, 2020-2022**  
**Percentage of Female Population Aged 15-49 Years Who Had Given Birth in The Last 2 Years According to Place of The Last Life Giving Birth in Kendal Regency, 2020-2022**

Tempat Melahirkan Place of Give Birth	2020	2021	2022
(1)	(2)	(3)	(4)
Rumah Sakit Hospital	63,14	51,34	52,23
Rumah Bersalin/Klinik Maternity Hospital/Clinic	13,76	7,23	8,27
Puskesmas Public Health Center	21,08	37,85	36,20
Puskesmas Pembantu Small Public Health Center	-	-	0,00
Praktek Tenaga Kesehatan Practic of Health Worker	-	0,77	2,57
Polindes/Poskesdes Village Public Health Center	-	-	0,73
Rumah Home	2,02	0,68	0,00
Tempat lainnya Others	-	2,13	0,00

Sumber/Source: BPS, Survei Sosial Ekonomi Nasional (Susenas)/BPS-Statistics Indonesia, National Socioeconomic Survey

**Tabel**  
**Table** 4.2.31

**Persentase Penduduk Perempuan Berumur 15-49 Tahun Yang Pernah Melahirkan Dalam 2 Tahun Terakhir Menurut Penolong Kelahiran Terakhir di Kabupaten Kendal, 2020-2022**

*Percentage of Female Population Aged 15-49 Years Who Had Given Birth in The Last 2 Years According to The Latest Birth Attendants in Kendal Regency, 2020-2022*

<b>Penolong Kelahiran Terakhir</b> <i>The Latest Birth Attendants</i>	<b>2020</b>	<b>2021</b>	<b>2022</b>
(1)	(2)	(3)	(4)
Dokter Kandungan <i>Obgyn</i>	60,20	52,59	46,89
Dokter Umum <i>General Practitioners</i>	2,71	1,07	2,63
Bidan <i>Midwife</i>	37,09	45,09	48,12
Perawat <i>Nurse</i>	-	1,25	2,36
Dukun Beranak/Paraji <i>Shaman</i>	-	-	0,00

Sumber/Source: BPS, Survei Sosial Ekonomi Nasional (Susenas)/BPS-Statistics Indonesia, National Socioeconomic Survey

**Tabel**  
**Table** 4.2.32

**Persentase Penduduk Perempuan Berumur 15-49 Tahun Pernah Kawin Yang Tidak Menggunakan Alat KB atau Cara Tradisional Menurut Alasan Utama di Kabupaten Kendal, 2020-2022**

*Percentage of Female Population Aged 15-49 Years Ever Married Who Did Not Use Family Planning Tools or Traditional Methods According to The Main Reason in Kendal Regency, 2020-2022*

<b>Alasan Utama</b> <b>Main Reason</b>	<b>2020</b>	<b>2021</b>	<b>2022</b>
(1)	(2)	(3)	(4)
Alasan Fertilitas <i>Fertility Reasons</i>	33,00	26,15	32,92
Tidak Setuju KB <i>Disagree with Family Planning</i>	2,44	0,78	1,34
Tidak Tahu Alat/Cara KB <i>Don't Know The Tool or How Family Program Is</i>	-	0,72	0,00
Takut Efek Samping <i>Afraid of Side Effects</i>	14,91	10,35	16,13
Lainnya <i>Others</i>	48,68	60,53	46,97
Tidak Tahu <i>Don't Know</i>	0,97	1,47	2,64

Sumber/Source: BPS, Survei Sosial Ekonomi Nasional (Susenas)/BPS-Statistics Indonesia, National Socioeconomic Survey

**Tabel 4.2.33** **Persentase Penduduk Perempuan Berumur 15-49 Tahun Pernah Kawin Menurut Alat KB atau Cara Tradisional yang Sedang Digunakan di Kabupaten Kendal, 2020-2022**  
**Percentage of Female Population Aged 15-49 Years Ever Married According to Family Planning Tools or Traditional Methods Being Used in Kendal Regency, 2020-2022**

<b>Alasan Utama Main Reason</b>	<b>2020</b>	<b>2021</b>	<b>2022</b>
(1)	(2)	(3)	(4)
Sterilisasi Wanita/Tubektomi <i>MOW/Tubectomy,</i>	4,44	2,09	4,52
Strelisasi Pria/Vasektomi <i>MOP/Vasectomy</i>	0,53	-	0,48
IUD/AKDR Spiral	7,76	4,17	5,69
Suntikan <i>Injection</i>	65,42	62,56	60,29
Susuk KB <i>Implant</i>	8,78	8,91	9,91
Pil <i>Pile</i>	12,31	19,29	16,30
Kondom Pria/Karet KB <i>Male Condom</i>	0,31	1,08	0,70
Intravag/Kondom Wanita <i>Diafragma/Female Condom</i>	-	-	-
Metode Menyusui Alami <i>Natural Breastfeeding Methods</i>	-	0,28	-
Pantang Berkala/Kalender <i>Periodic Abstinence/Calendar</i>	0,45	1,62	2,11
Lainnya <i>Others</i>	-	-	-

Sumber/Source: BPS, Survei Sosial Ekonomi Nasional (Susenas)/BPS-Statistics Indonesia, National Socioeconomic Survey

**Tabel**  
**Table** 4.2.34**Persentase Penduduk Perempuan Berumur 15-49 Tahun Yang Menggunakan Alat KB Modern Menurut Tempat Memperoleh Alat KB Modern Yang Terakhir di Kabupaten Kendal, 2020-2022*****Percentage of Female Population Aged 15-49 Years Using Modern Family Planning Tools Scording to Where They Obtained The Latest Modern Family Planning Equipment in Kendal Regency, 2020-2022***

<b>Alasan Utama Main Reason</b>	<b>2020</b>	<b>2021</b>	<b>2022</b>
(1)	(2)	(3)	(4)
Rumah Sakit <i>Hospital</i>	8,14	3,11	5,53
Puskesmas <i>Public Health Center</i>	10,77	16,95	17,61
TKBK/TMK/MUYAN	-	-	0,55
Polindes/Poskesdes <i>Village Public Health Center</i>	1,51	1,56	-
Posyandu/Pos KB/PPKBD	0,72	2,60	1,19
RS Bersalin/Klinik <i>Maternity Hospital/Clinic</i>	-	-	0,69
Praktek Dokter Umum/Kandungan <i>Obgyn</i>	7,33	4,13	4,80
Praktek Bidan/Bidan Di Desa/Perawat	63,57	59,09	57,73
Apotek/Toko Obat	7,55	11,22	11,63
Tempat lainnya <i>Others</i>	0,41	1,34	0,27

Sumber/Source: BPS, Survei Sosial Ekonomi Nasional (Susenas)/BPS-Statistics Indonesia, National Socioeconomic Survey

### 4.3 AGAMA RELIGION

**Tabel 4.3.1** Jumlah Penduduk Menurut Kecamatan dan Agama yang Dianut di Kabupaten Kendal, 2022  
*Population by Subdistrict and Religion in Kendal Regency, 2022*

Kecamatan <i>Subdistrict</i>	Islam <i>Islam</i>	Katolik <i>Catholic</i>	Protestan <i>Protestant</i>	Hindu <i>Hindu</i>	Budha <i>Buddha</i>	Konghuchu <i>Confusius</i>	Aliran Kepercayaan <i>indigenous Faiths</i>
(1)	(2)	(3)	(4)	(5)	(6)	(7)	(8)
010 Plantungan	33 525	34	50	-	-	-	-
020 Sukorejo	62 028	437	329	9	43	-	-
030 Pageruyung	37 048	364	61	10	1	-	1
040 Patean	53 797	498	268	58	109	-	3
050 Singorojo	54 349	43	552	112	10	-	14
060 Limbangan	36 140	127	260	-	7	-	-
070 Boja	81 149	504	1 388	1	5	-	-
080 Kaliwungu	65 709	118	106	50	16	-	4
081 Kaliwungu Selatan	51 264	246	278	4	3	-	-
090 Brangsong	52 278	42	131	3	-	-	-
100 Pegandon	39 765	49	22	-	-	-	3
101 Ngampel	37 477	6	11	-	-	-	2
110 Gemuh	54 132	65	70	1	1	-	5
111 Ringinarum	38 807	9	49	-	4	-	19
120 Weleri	61 835	706	683	-	46	2	1
130 Rowosari	55 689	29	30	-	4	-	4
140 Kangkung	52 423	-	10	-	-	-	6
150 Cepiring	54 286	111	149	-	8	-	46
160 Patebon	61 898	161	379	20	5	1	31
170 Kendal	59 918	216	581	15	17	-	7
<b>Kabupaten Kendal</b>	<b>1 043 517</b>	<b>3 765</b>	<b>5 407</b>	<b>283</b>	<b>279</b>	<b>3</b>	<b>146</b>

Sumber/Source: Kementerian Agama Kabupaten Kendal/Ministry of Religious Affair in Kendal Regency



**Tabel**  
**Table** 4.3.2**Jumlah Tempat Peribadatan Menurut Kecamatan di Kabupaten Kendal, 2021**  
**Number of Places of Worship by Subdistrict in Kendal Regency, 2021**

Kecamatan Subdistrict	Masjid Mosque	Mushola Prayer Room	Gereja	
			Protestan dan Katolik Protestant and Catholic Church	Pura/Vihara Temple/Vihara
(1)	(2)	(3)	(4)	(5)
010 Plantungan	50	193	3	-
020 Sukorejo	9	326	4	-
030 Pageruyung	60	135	3	-
040 Patean	68	197	9	2
050 Singorojo	70	159	7	1
060 Limbangan	68	326	4	2
070 Boja	127	157	13	-
080 Kaliwungu	27	197	-	-
081 Kaliwungu Selatan	3	135	2	-
090 Brangsong	27	249	-	-
100 Pegandon	24	137	-	-
101 Ngampel	19	139	-	-
110 Gemuh	31	171	1	-
111 Ringinarum	23	135	-	-
120 Weleri	44	155	8	1
130 Rowosari	40	129	-	-
140 Kangkung	38	160	1	-
150 Cepiring	28	164	1	-
160 Patebon	37	188	4	-
170 Kendal	30	224	6	-
<b>Kabupaten Kendal</b>	<b>938</b>	<b>3 676</b>	<b>66</b>	<b>6</b>

Sumber/Source: Kementerian Agama Kabupaten Kendal/Ministry of Religious Affairs in Kendal Regency

**Tabel**  
**Table 4.3.3****Jumlah Nikah, Talak, Cerai, dan Rujuk di Kabupaten Kendal, 2022**  
**Number of Marriages, Divorce, and Reconciliation in Kendal Regency, 2022**

Kecamatan Subdistrict	Nikah Marriages	Talak Divorce	Cerai Divorce	Rujuk Reconciliation	Jumlah Total
(1)	(2)	(3)	(4)	(5)	(6)
010 Plantungan	245	-	-	-	245
020 Sukorejo	481	1	2	-	484
030 Pageruyung	249	-	-	-	249
040 Patean	407	29	21	-	457
050 Singorojo	428	-	-	-	428
060 Limbangan	242	1	5	-	248
070 Boja	556	1	16	-	573
080 Kaliwungu	506	-	-	-	506
081 Kaliwungu Selatan	339	-	-	-	339
090 Brangsong	424	-	-	-	424
100 Pegandon	301	-	-	-	301
101 Ngampel	294	-	-	-	294
110 Gemuh	417	-	-	-	417
111 Ringinarum	294	-	-	-	294
120 Weleri	489	-	-	-	489
130 Rowosari	465	-	10	-	475
140 Kangkung	400	-	-	-	400
150 Cepiring	433	1	7	-	441
160 Patebon	498	4	6	-	508
170 Kendal	428	-	-	-	428
<b>Kabupaten Kendal</b>	<b>7 896</b>	<b>37</b>	<b>67</b>	<b>0</b>	<b>8 000</b>

Sumber/Source: Kementerian Agama Kabupaten Kendal/Ministry of Religious Affairs in Kendal Regency

**Tabel**  
**Table 4.3.4****Jumlah Jamaah Haji di Kabupaten Kendal, 2020-2022**  
**Number of Moslem Pilgrims in Kendal Regency, 2020-2022**

Kecamatan Subdistrict	2020	2021	2022
(1)	(2)	(3)	(4)
010 Plantungan	-	-	6
020 Sukorejo	-	-	33
030 Pageruyung	-	-	12
040 Patean	-	-	14
050 Singorojo	-	-	21
060 Limbangan	-	-	23
070 Boja	-	-	39
080 Kaliwungu	-	-	56
081 Kaliwungu Selatan	-	-	19
090 Brangsong	-	-	12
100 Pegandon	-	-	23
101 Ngampel	-	-	12
110 Gemuh	-	-	21
111 Ringinarum	-	-	13
120 Weleri	-	-	36
130 Rowosari	-	-	20
140 Kangkung	-	-	17
150 Cepiring	-	-	23
160 Patebon	-	-	36
170 Kendal	-	-	57
<b>Kabupaten Kendal</b>	<b>0</b>	<b>0</b>	<b>493</b>

Catatan/Note : Tidak ada pemberangkatan haji di tahun 2020 dan 2021 karena pandemi covid-19/ No Hajj departures in 2020 and 2021 due to the Covid-19 pandemic

Sumber/Source: Kementerian Agama Kabupaten Kendal/Ministry of Religious Affairs in Kendal Regency

**Tabel**  
**Table 4.3.5****Jumlah Jamaah Haji Menurut Jenis Kelamin, Pendidikan, dan Pekerjaan di Kabupaten Kendal, 2020-2022**  
**Number of Moslem Pilgrims by Sex, Education, and Kind of Job in Kendal Regency, 2020-2022**

Kecamatan Subdistrict	2020	2021	2022
(1)	(2)	(3)	(4)
<b>Jenis Kelamin</b>	<b>0</b>	<b>0</b>	<b>493</b>
Laki-laki	-	-	217
Perempuan	-	-	276
<b>Pendidikan</b>	<b>0</b>	<b>0</b>	<b>493</b>
SD	-	-	144
SLTP	-	-	62
SLTA	-	-	139
D3	-	-	41
S1	-	-	99
S2	-	-	8
S3	-	-	-
<b>Pekerjaan</b>	<b>0</b>	<b>0</b>	<b>493</b>
PNS	-	-	110
TNI/POLRI	-	-	14
Dagang	-	-	67
Tani	-	-	46
Swasta	-	-	150
Ibu Rumah Tangga	-	-	83
Pelajar	-	-	19
BUMN/BUMD	-	-	4
Pensiunan	-	-	-

Catatan/Note : Tidak ada pemberangkatan haji di tahun 2020 dan 2021 karena pandemi covid-19/ No Hajj departures in 2020 and 2021 due to the Covid-19 pandemic

Sumber/Source: Kementerian Agama Kabupaten Kendal/Ministry of Religious Affairs in Kendal Regency

**Tabel**  
**Table** 4.3.6

**Jumlah Pondok Pesantren, Pengajar, dan Santri di  
Kabupaten Kendal, 2022**  
*Number of Muslim Boarding School, Instructor, and Student  
in Kendal Regency, 2022*

Kecamatan Subdistrict	Pondok Pesantren Moslem Boarding School	Pengajar Instructor	Santri Student
(1)	(2)	(3)	(4)
010 Plantungan	7	103	756
020 Sukorejo	12	378	1 513
030 Pageruyung	9	160	1 457
040 Patean	6	221	1 603
050 Singorojo	3	29	218
060 Limbangan	3	73	1 237
070 Boja	6	89	658
080 Kaliwungu	24	614	5 497
081 Kaliwungu Selatan	5	53	704
090 Brangsong	7	140	1 417
100 Pegandon	9	166	1 615
101 Ngampel	5	332	3 099
110 Gemuh	13	197	1 094
111 Ringinarum	4	57	185
120 Weleri	3	40	131
130 Rowosari	3	24	74
140 Kangkung	4	77	570
150 Cepiring	9	71	304
160 Patebon	11	259	2 949
170 Kendal	7	53	567
<b>Kabupaten Kendal</b>	<b>150</b>	<b>3 136</b>	<b>25 648</b>

Sumber/Source: Kementerian Agama Kabupaten Kendal/Ministry of Religious Affairs in Kendal Regency

**Tabel 4.3.7** Jumlah Perkara Yang Diterima di Pengadilan Agama Kendal, 2022  
**Number of Cases by Religious Court in Kendal, 2022**

Kecamatan Subdistrict	Bulan/Month						
	1	2	3	4	5	6	7
(1)	(2)	(3)	(4)	(5)	(6)	(7)	(8)
Perkawinan							
Izin Poligami	1	-	-	-	-	2	-
Pencegahan Perkawinan	-	-	-	-	-	-	-
Penolakan Perkawinan Oleh PPN	-	-	-	-	-	-	-
Pembatalan Perkawinan	1	-	-	-	-	-	-
Kelalaian Atas Kewajiban Suami/Istri	-	-	-	-	-	-	-
Cerai Talak	72	47	60	24	60	72	51
Cerai Gugat	201	144	164	122	200	217	156
Harta Bersama	-	1	-	-	1	1	-
Penguasaan Anak	1	-	1	-	-	-	-
Nafkah Anak Oleh Ibu	-	-	-	-	-	-	-
Hak-hak Bekas Istri	-	-	-	-	-	-	-
Pengesahan Anak	-	-	-	-	-	-	-
Pencabutan Kekuasaan Orang Tua	-	-	-	-	-	-	-
Perwalian	2	5	4	-	1	5	-
Pencabutan Kekuasaan Wali	-	-	-	-	-	-	-
Perkawinan	-	-	-	-	-	-	-
Penunjukan Orang Lain Sebagai Wali	-	-	-	-	-	-	-
Ganti Rugi Terhadap Wali	5	1	6	1	1	-	1
Asal Usul Anak/ Pengangkatan Anak	-	-	-	-	-	-	-
Penolakan Kawin Campur	5	-	3	-	-	6	1

Lanjutan Tabel/*Continued Table* 4.3.7

Kecamatan Subdistrict	Bulan/Month						
	1	2	3	4	5	6	7
(1)	(2)	(3)	(4)	(5)	(6)	(7)	(8)
Perkawinan							
Itsbat Nikah	-	-	-	-	-	-	-
Izin Kawin	29	17	27	16	25	29	23
Dispensasi Kawin	4	2	3	-	-	4	1
Wali adhol	-	-	-	-	-	-	-
Ekonomi Syariah	-	-	-	-	-	-	-
Kewarisan	-	1	-	2	-	-	2
Wasiat	-	-	-	-	-	-	-
Hibah	-	-	-	-	-	-	-
Wakaf	-	-	-	-	-	-	-
Zakat/ Infaq/ Shodakoh	-	-	-	-	-	-	-
P3HP/ Penetapan Ahli Waris	-	2	4	3	-	-	-
Lain-lain	-	-	1	-	-	1	-
<b>Kabupaten Kendal</b>	<b>321</b>	<b>220</b>	<b>273</b>	<b>168</b>	<b>288</b>	<b>337</b>	<b>235</b>

Lanjutan Tabel/*Continued Table 4.3.7*

Kecamatan Subdistrict	Bulan/Month					Jumlah Total
	8	9	10	11	12	
(1)	(9)	(10)	(11)	(12)	(13)	(14)
Perkawinan						
Izin Poligami	-	-	-	1	1	5
Pencegahan Perkawinan	-	-	-	-	-	0
Penolakan Perkawinan Oleh PPN	-	-	-	-	-	0
Pembatalan Perkawinan	-	-	-	-	-	1
Kelalaian Atas Kewajiban Suami/Istri	-	-	-	-	-	0
Cerai Talak	55	58	48	58	26	631
Cerai Gugat	199	177	174	164	86	2 004
Harta Bersama	1	-	-	-	1	5
Penguasaan Anak	-	1	-	-	-	3
Nafkah Anak Oleh Ibu	-	-	-	-	-	0
Hak-hak Bekas Istri	-	-	-	-	-	0
Pengesahan Anak	-	-	-	-	-	0
Pencabutan Kekuasaan Orang Tua	-	-	-	-	-	0
Perwalian	-	2	-	1	-	20
Pencabutan Kekuasaan Wali	-	-	-	-	-	0
Perkawinan	-	-	-	-	-	0
Penunjukan Orang Lain Sebagai Wali	-	-	-	-	-	0
Ganti Rugi Terhadap Wali	2	5	-	2	1	25
Asal Usul Anak/ Pengangkatan Anak	-	-	-	-	-	0
Penolakan Kawin Campur	2	-	-	2	-	19



Lanjutan Tabel/*Continued Table 4.3.7*

Kecamatan Subdistrict	Bulan/Month					Jumlah Total
	8	9	10	11	12	
(1)	(9)	(10)	(11)	(12)	(13)	(14)
Perkawinan						
Itsbat Nikah	-	-	-	-	-	0
Izin Kawin	25	18	24	12	8	253
Dispensasi Kawin	3	1	-	1	-	19
Wali adhol	-	-	-	-	-	0
Ekonomi Syariah	-	-	-	-	-	0
Kewarisan	1	1	-	2	1	10
Wasiat	-	-	-	-	-	0
Hibah	-	-	-	-	-	0
Wakaf	-	-	-	-	-	0
Zakat/ Infaq/ Shodakoh	-	-	-	-	-	0
P3HP/ Penetapan Ahli Waris	-	1	-	-	-	10
Lain-lain	-	-	1	-	-	3
<b>Kabupaten Kendal</b>	<b>288</b>	<b>264</b>	<b>247</b>	<b>243</b>	<b>124</b>	<b>3008</b>

Sumber/Source: Pengadilan Agama Kelas IA Kendal/Religion Court in Kendal

**Tabel 4.3.8** Jumlah Perkara Yang Diputus di Pengadilan Agama Kendal, 2022  
**Table** Number of Cases Decided by Religious Court in Kendal, 2022

Kecamatan Subdistrict	Bulan/Month						
	1	2	3	4	5	6	7
(1)	(2)	(3)	(4)	(5)	(6)	(7)	(8)
Jumlah Perkara							
Sisa Bulan Lalu	148	236	237	219	164	295	274
Perkara Yang Diterima	321	220	273	168	288	337	235
Perkawinan							
Izin Poligami	-	-	-	-	-	-	-
Pencegahan Perkawinan	-	-	-	-	-	-	-
Penolakan Perkawinan Oleh PPN	-	-	-	-	-	-	-
Pembatalan Perkawinan	-	1	-	-	-	-	-
Kelalaian Atas Kewajiban Suami/Istri	-	-	-	-	-	-	-
Cerai Talak	44	46	52	37	26	67	45
Cerai Gugat	129	118	159	123	92	218	159
Harta Bersama	1	-	-	-	-	1	-
Penguasaan Anak	-	-	-	-	-	-	-
Nafkah Anak Oleh Ibu	-	-	-	-	-	-	-
Hak-hak Bekas Istri	-	-	-	-	-	-	-
Pengesahan Anak	-	-	-	-	-	-	-
Pencabutan Kekuasaan Orang Tua	-	-	-	-	-	-	-
Perwalian	2	-	6	2	-	4	1
Pencabutan Kekuasaan Wali	-	-	-	-	-	-	-
Pengangkatan Anak	-	-	-	-	-	-	-
Penunjukan Orang Lain Sebagai Wali	-	-	-	-	-	-	-
Ganti Rugi Terhadap Wali	4	4	1	5	2	-	1
Asal Usul Anak	-	-	-	-	-	-	-
Penolakan Kawin Campur	1	2	-	-	-	1	-

Lanjutan Tabel/*Continued Table* 4.3.8

Kecamatan Subdistrict	Bulan/Month						
	1	2	3	4	5	6	7
(1)	(2)	(3)	(4)	(5)	(6)	(7)	(8)
Perkawinan							
Itsbat Nikah	-	-	-	-	-	-	-
Izin Kawin	16	20	24	21	16	29	19
Dispensasi Kawin	2	2	2	1	-	-	2
Wali adhol	-	-	-	-	-	-	-
Ekonomi Syariah	-	-	-	-	-	-	-
Kewarisan							
Wasiat	-	-	-	-	-	-	-
Hibah	-	-	-	-	-	-	-
Wakaf	-	-	-	-	-	-	-
Zakat/ Infaq/ Shodakoh	-	-	-	-	-	-	-
P3HP/ Penetapan Ahli Waris	-	-	-	1	1	-	-
Lain-lain	-	-	-	1	-	-	1
Ditolak	4	4	3	6	1	2	10
Tidak Diterima	6	7	7	5	5	3	-
Digugurkan	3	-	1	1	1	3	1
Dicoret Dari Register	-	-	1	-	1	-	-
Dicabut	21	15	35	20	12	30	15
<b>Jumlah</b>	<b>233</b>	<b>219</b>	<b>291</b>	<b>223</b>	<b>157</b>	<b>358</b>	<b>254</b>
<b>Sisa Akhir</b>	<b>236</b>	<b>237</b>	<b>219</b>	<b>164</b>	<b>295</b>	<b>274</b>	<b>255</b>

Lanjutan Tabel/*Continued Table 4.3.8*

Kecamatan Subdistrict	Bulan/Month					Jumlah Total
	8	9	10	11	12	
(1)	(9)	(10)	(11)	(12)	(13)	(14)
Jumlah Perkara						3.090
Sisa Bulan Lalu	255	274	273	242	213	82
Perkara Yang Diterima	288	264	247	243	124	3 008
Perkawinan						2 653
Izin Poligami	-	-	-	-	-	0
Pencegahan Perkawinan	-	-	-	-	-	0
Penolakan Perkawinan Oleh PPN	-	-	-	-	-	0
Pembatalan Perkawinan	-	-	-	-	-	1
Kelalaian Atas Kewajiban Suami/Istri	-	-	-	-	-	0
Cerai Talak	52	41	48	52	45	555
Cerai Gugat	165	165	168	150	158	1 804
Harta Bersama	-	-	1	-	-	3
Penguasaan Anak	-	1	-	-	-	1
Nafkah Anak Oleh Ibu	-	-	-	-	-	0
Hak-hak Bekas Istri	-	-	-	-	-	0
Pengesahan Anak	-	-	-	-	-	0
Pencabutan Kekuasaan Orang Tua	-	-	-	-	-	0
Perwalian	-	-	1	-	-	16
Pencabutan Kekuasaan Wali	-	-	-	-	-	0
Pengangkatan Anak	-	-	-	-	-	0
Penunjukan Orang Lain Sebagai Wali	-	-	-	-	-	0
Ganti Rugi Terhadap Wali	-	3	3	1	2	26
Asal Usul Anak	-	-	-	-	-	0
Penolakan Kawin Campur	1	1	-	-	1	7

Lanjutan Tabel/*Continued Table* 4.3.8

Kecamatan Subdistrict	Bulan/Month					Jumlah Total
	8	9	10	11	12	
(1)	(9)	(10)	(11)	(12)	(13)	(14)
Perkawinan						
Itsbat Nikah	-	-	-	-	-	0
Izin Kawin	11	18	18	23	11	226
Dispensasi Kawin	1	2	1	-	1	14
Wali adhol	-	-	-	-	-	0
Ekonomi Syariah	-	-	-	-	-	0
Kewarisan	-	1	-	-	-	0
Wasiat	-	-	-	-	-	0
Hibah	-	-	-	-	-	0
Wakaf	-	-	-	-	-	0
Zakat/ Infaq/ Shodakoh	-	-	-	-	-	0
P3HP/ Penetapan Ahli Waris	-	-	1	-	-	3
Lain-lain	-	-	1	-	-	3
Ditolak	5	4	5	4	2	50
Tidak Diterima	5	2	4	2	10	56
Digugurkan	1	1	2	2	2	18
Dicoret Dari Register	-	1	-	1	1	5
Dicabut	28	25	25	37	22	285
<b>Jumlah</b>	<b>269</b>	<b>265</b>	<b>278</b>	<b>272</b>	<b>255</b>	<b>3 073</b>
<b>Sisa Akhir</b>	<b>274</b>	<b>273</b>	<b>242</b>	<b>213</b>	<b>82</b>	<b>82</b>

Sumber/Source: Pengadilan Agama Kelas IA Kendal/Religion Court in Kendal

#### 4.4 KEMISKINAN DAN PEMBANGUNAN MANUSIA POVERTY AND HUMAN DEVELOPMENT

**Tabel** 4.4.1 **Garis Kemiskinan, Jumlah, dan Persentase Penduduk Miskin di Kabupaten Kendal, 2015–2022**  
**Table** 4.4.1 **Poverty Line, Number, and Percentage of Poor People in Kendal Regency, 2015–2022**

Tahun Year	Garis Kemiskinan (rupiah/kapita/bulan) Poverty Line (rupiah/capita/month)	Jumlah Penduduk Miskin (ribu) Number of Poor People (thousand)	Persentase Penduduk Miskin Percentage of Poor People
(1)	(2)	(3)	(4)
2015	301 449	109,30	11,62
2016	323 078	107,80	11,37
2017	335 497	106,10	11,1
2018	353 127	97,70	9,84
2019	369 769	91,20	9,41
2020	396 691	97,50	9,99
2021	407 387	100,00	10,24
2022	433 864	93,03	9,48

Sumber/Source: BPS, Survei Sosial Ekonomi Nasional Maret/BPS-Statistics Indonesia, March National Socioeconomic Survey

**Tabel**  
**Table** 4.4.2

**Indeks Kedalaman Kemiskinan dan Indeks Keparahan Kemiskinan di Kabupaten Kendal, 2015-2022**  
**Poverty Gap Index and Poverty Severity Index in Kendal Regency, 2015-2022**

Tahun Year	Indeks Kedalaman Kemiskinan Poverty Gap Index	Indeks Keparahan Kemiskinan Poverty Severity Index
(1)	(2)	(3)
2015	2,17	0,57
2016	2,13	0,61
2017	1,69	0,39
2018	1,85	0,47
2019	1,47	0,32
2020	1,37	0,25
2021	1,52	0,33
2022	1,52	0,39

Catatan/Note: <sup>1</sup>Indeks Kedalaman Kemiskinan-P<sub>1</sub> merupakan ukuran rata-rata kesenjangan pengeluaran masing-masing penduduk miskin terhadap garis kemiskinan (GK). Semakin tinggi nilai indeks, semakin jauh rata-rata pengeluaran penduduk dari GK/ *Poverty Gap Index-P<sub>1</sub> measures the extent to which individuals fall below the poverty line (the poverty gaps) as a proportion of the poverty line. Higher value of the index shows that the gap between average expenditure of the poor and the poverty line is wider*

Indeks Keparahan Kemiskinan-P<sub>2</sub> memberikan gambaran mengenai penyebaran pengeluaran diantara penduduk miskin. Semakin tinggi nilai indeks, semakin tinggi ketimpangan pengeluaran diantara penduduk miskin/ *Poverty Severity Index-P<sub>2</sub> describes inequality among the poor. Higher value of the index shows that inequality among the poor is higher.*

Sumber/Source: BPS, Survei Sosial Ekonomi Nasional/National Socio Economic Survey, BPS

**Tabel**  
**Table 4.4.3****Banyaknya Penerima PKH, KIS APBN, dan Jamkesda menurut Kecamatan di Kabupaten Kendal, 2022**  
**Number of PKH, KIS APBN, and Jamkesda Recipient by District in Kendal Regency, 2022**

<b>Kecamatan Subdistrict</b>	<b>PKH<sup>1</sup></b>	<b>KIS APBN</b>	<b>Jamkesda</b>	<b>Jumlah Total</b>
(1)	(2)	(3)	(4)	(5)
010 Plantungan	2 674	22 727	3 272	28 673
020 Sukorejo	2 753	24 283	4 649	31 685
030 Pageruyung	2 322	18 840	3 935	25 097
040 Patean	3 262	22 579	2 905	28 746
050 Singorojo	2 661	21 213	3 118	26 992
060 Limbangan	1 603	12 185	2 147	15 935
070 Boja	3 007	21 556	4 556	29 119
080 Kaliwungu	2 055	15 716	2 851	20 622
081 Kaliwungu Selatan	2 534	16 314	2 136	20 984
090 Brangsong	2 120	19 687	3 298	25 105
100 Pegandon	1 733	12 347	6 103	20 183
101 Ngampel	1 326	10 688	3 378	15 392
110 Gemuh	2 817	22 509	3 026	28 352
111 Ringinarum	2 036	15 642	4 232	21 910
120 Weleri	2 532	19 671	1 246	23 449
130 Rowosari	2 801	21 211	2 629	26 641
140 Kangkung	2 498	17 442	1 841	21 781
150 Cepiring	2 120	15 522	2 113	19 755
160 Patebon	2 420	16 683	4 597	23 700
170 Kendal	1 701	12 059	1 532	15 292
<b>Kabupaten Kendal</b>	<b>46 975</b>	<b>358 874</b>	<b>63 564</b>	<b>469 413</b>

Sumber/Source: Dinas Sosial Kabupaten Kendal/Social Office of Kendal Regency



**Tabel**  
**Table** 4.4.4**Tahapan Keluarga Sejahtera di Kabupaten Kendal, 2021**  
**Stage of Prosperous Family in Kendal Regency, 2021**

Kecamatan Subdistrict	Jumlah KK Number of Family	Pra Keluarga Sejahtera Pre Prosperous Family	Keluarga Sejahtera I Pre Prosperous Family Stage I	Keluarga Sejahtera II Pre Prosperous Family Stage II	Keluarga Sejahtera III Pre Prosperous Family Stage III	Keluarga Sejahtera III+ Pre Prosperous Family Stage III+
(1)	(2)	(3)	(4)	(5)	(6)	(7)
010 Plantungan	10 341	5 632	1 679	1 400	1 530	100
020 Sukorejo	18 413	7 845	3 346	2 433	3 939	850
030 Pageruyung	11 503	7 784	1 361	1 082	1 089	187
040 Patean	18 114	6 876	2 609	1 609	6 834	186
050 Singorojo	16 276	4 887	1 249	3 242	6 720	178
060 Limbangan	11 142	2 140	512	3 696	4 735	59
070 Boja	24 054	293	1 928	5 401	1 674	78
080 Kaliwungu	16 613	3 553	2 786	1 959	7 269	1 046
081 Kaliwungu Selatan	15 337	3 814	4 971	3 515	1 945	1 092
090 Brangsong	15 063	3 357	2 565	3 339	5 382	420
100 Pegandon	11 558	3 873	4 657	1 350	1 181	843
101 Ngampel	13 190	3 427	2 798	2 927	3 660	378
110 Gemuh	16 059	5 717	2 433	2 565	4 820	524
111 Ringinarum	11 420	8 025	2 352	517	378	148
120 Weleri	18 174	4 041	5 746	3 133	3 890	1 364
130 Rowosari	15 838	6 500	1 977	2 219	4 053	787
140 Kangkung	17 536	7 675	3 841	2 060	3 068	892
150 Cepiring	15 918	3 456	2 589	3 326	5 006	1 736
160 Patebon	20 422	7 783	3 073	1 625	7 890	51
170 Kendal	19 093	2 284	3 079	5 211	6 784	1 735
<b>Kabupaten Kendal</b>	<b>316 064</b>	<b>98 962</b>	<b>55 551</b>	<b>52 609</b>	<b>81 847</b>	<b>12 654</b>

Sumber/Source: DP2KBP2PA Kabupaten Kendal/Department of Population Control, Family Planning, Women's Empowerment, and Child Protection of Kendal Regency

**Tabel 4.4.5** Jumlah Rumah Tidak Layak Huni (RTLH) dan Realisasi Perbaikan di Kabupaten Kendal, 2022  
**Number of Uninhabitable Houses (UH) and Repairs Realization in Kendal Regency, 2022**

Kecamatan Subdistrict	Jumlah RTLH Number of UH	Realisasi Perbaikan RTLH Repairs Realization	Sisa RTLH UH Remains
(1)	(2)	(3)	(4)
010 Plantungan	2976	146	2 830
020 Sukorejo	3186	341	2 845
030 Pageruyung	1755	68	1 687
040 Patean	2389	214	2 175
050 Singorojo	2150	159	1 991
060 Limbangan	788	97	691
070 Boja	1068	52	1 016
080 Kaliwungu	1241	6	1 235
081 Kaliwungu Selatan	1861	46	1 815
090 Brangsong	2246	6	2 240
100 Pegandon	1616	104	1 512
101 Ngampel	1541	110	1 431
110 Gemuh	2518	117	2 401
111 Ringinarum	1758	32	1 726
120 Weleri	2373	30	2 343
130 Rowosari	2600	73	2 527
140 Kangkung	2254	12	2 242
150 Cepiring	1157	39	1 118
160 Patebon	1 547	81	1 466
170 Kendal	774	2	772
<b>Kabupaten Kendal</b>	<b>37 798</b>	<b>1 735</b>	<b>36 063</b>

Sumber/Source: Dinas Perumahan Rakyat dan Kawasan Permukiman/Public Housing and Settlement Areas

**Tabel 4.4.6** **Indeks Pembangunan Manusia di Kabupaten Kendal, 2019-2022**  
**Table** **Human Development Index in Kendal Regency, 2019-2022**

Tahun Year	2019	2020	2021	2022
(1)	(2)	(3)	(4)	(5)
Umur Harapan Hidup Saat Lahir <i>Life Expectancy at Birth</i>	74,33	74,43	74,48	74,53
Harapan Lama Sekolah <i>Expected Years of Schooling</i>	12,80	12,95	12,96	12,97
Rata-rata Lama Sekolah <i>Meas Year of Schooling<sub>7,05</sub></i>	7,25	7,45	7,46	7,71
Pengeluaran Perkapita (ribu/rupee/orang/ tahun) <i>Expenditure per Capita (thousand/rupees/ people/year)</i>	11.597	11.425	11.608	11.999
Indeks Pembangunan Manusia <i>Human Development Index</i>	71,97	72,29	72,50	73,19

Sumber/Source: BPS, Seri Publikasi Indeks Pembangunan Manusia/BPS-Statistics Indonesia, Series of Publication of Human Development Index

#### 4.5 PERUMAHAN DAN LINGKUNGAN HOUSING AND ENVIRONMENT

**Tabel** 4.5.1 **Persentase Rumah Tangga Menurut Status Kepemilikan Bangunan Tempat Tinggal di Kabupaten Kendal, 2020-2022**  
*Percentage of Households by Ownership Status of Residential Buildings in Kendal Regency, 2020-2022*

Status Kepemilikan Bangunan Tempat Tinggal <i>Ownership Status of Residential Buildings</i>	2020	2021	2022
(1)	(2)	(3)	(4)
Milik Sendiri <i>Private</i>	89,84	91,94	94,01
Kontrak/Sewa <i>Lease/Rent</i>	1,19	1,91	1,07
Bebas Sewa <i>Free Use</i>	8,93	5,90	4,88
Dinas/Lainnya <i>Official/Other</i>	0,04	0,25	0,04

Sumber/Source: BPS, Survei Sosial Ekonomi Nasional (Susenas)/BPS-Statistics Indonesia, National Socioeconomic Survey

**Tabel 4.5.2** **Persentase Rumah Tangga Menurut Luas Lantai Rumah di Kabupaten Kendal (m<sup>2</sup>), 2020-2022**  
**Percentage of Households by House Floor Area in Kendal Regency (m<sup>2</sup>), 2020-2022**

Luas Lantai Rumah House Floor Area	2020	2021	2022
(1)	(2)	(3)	(4)
≤ 19	0,51	0,85	0,16
20 - 49	10,91	13,47	8,13
50 - 99	58,17	54,93	62,52
100 - 149	20,42	21,25	18,46
≥ 150	9,99	9,50	10,73

Sumber/Source: BPS, Survei Sosial Ekonomi Nasional (Susenas)/BPS-Statistics Indonesia, National Socioeconomic Survey

**Tabel 4.5.3**  
**Table****Persentase Rumah Tangga Menurut Bahan Bangunan Utama Atap Rumah Terluas di Kabupaten Kendal, 2020-2022****Percentage of Households by Main Building Material for the Widest Roof of Houses in Kendal Regency, 2020-2022**

<b>Bahan Bangunan Utama Atap Rumah Terluas</b> <i>Main Building Material for the Widest Roof of Houses</i>	<b>2020</b>	<b>2021</b>	<b>2022</b>
(1)	(2)	(3)	(4)
Beton <i>Concrete</i>	0,38	1,27	0,83
Genteng <i>Roof Tile</i>	95,75	92,03	86,81
Asbes <i>Asbestos</i>	2,36	2,93	5,54
Seng <i>Zinc</i>	1,51	3,67	5,85
Bambu/Kayu/Sirap <i>Bamboo/Wood/Shingle</i>	-	0,10	0,46
Jerami/Ijuk/Daun-Daunan/Rumbia/ <i>Straw / Fibers / Leaves / Rumbia</i>	-	-	-
Lainnya <i>Others</i>	-	-	-

Sumber/Source: BPS, Survei Sosial Ekonomi Nasional (Susenas)/BPS-Statistics Indonesia, National Socioeconomic Survey

**Tabel**  
**Table** 4.5.4

**Persentase Rumah Tangga Menurut Bahan Bangunan  
Utama Dinding Rumah Terluas di Kabupaten Kendal,  
2022**  
*Percentage of Households by Main Building Material for the  
Widest Home Wall in Kendal Regency, 2022*

Bahan Bangunan Utama Dinding Rumah Terluas <i>Main Building Material for the Widest Home Wall</i>	2020	2021	2022
(1)	(2)	(3)	(4)
Tembok <i>Wall</i>	65,39	70,07	70,39
Plesteran anyaman bambu/Kawat/ <i>Plastering with bamboo/wire</i>	0,30	0,04	0,11
Kayu/Batang Kayu <i>Wood/Board</i>	34,09	29,44	27,89
Bambu/Anyaman Bambu <i>Bamboo/Bamboo Woven/Logs</i>	0,22	0,24	-
Lainnya <i>Others</i>	-	0,21	1,64

Sumber/Source: BPS, Survei Sosial Ekonomi Nasional (Susenas)/BPS-Statistics Indonesia, National Socioeconomic Survey

**Tabel 4.5.5**      **Persentase Rumah Tangga Menurut Bahan Bangunan Utama Lantai Rumah Terluas di Kabupaten Kendal, 2022**  
**Percentage of Households by Main Building Material for the Widest Home Floor in Kendal Regency, 2022**

Bahan Bangunan Utama Lantai Rumah Terluas <i>Main Building Material for the Widest Home Floor</i>	2020	2021	2022
(1)	(2)	(3)	(4)
Marmer/Granit <i>Marble / Granite</i>	2,35	1,18	2,50
Keramik <i>Ceramics</i>	49,86	54,62	54,68
Parket/Vinil/Permadani/Ubun/Tegel/Teraso <i>Parquet / Vinyl / Carpet</i>	10,44	6,77	0,62
Kayu/Papan <i>Wood / Board</i>	0,39	0,7	6,52
Semen/Bata Merah <i>Cement / Brick</i>	24,45	22,04	0,34
Bambu <i>Bamboo</i>	-	-	22,52
Tanah <i>Soil</i>	15,51	14,25	0,23
Lainnya <i>Others</i>	-	0,44	12,21

Sumber/Source: BPS, Survei Sosial Ekonomi Nasional (Susenas)/BPS-Statistics Indonesia, National Socioeconomic Survey



**Tabel**  
**Table** 4.5.6

**Persentase Rumah Tangga Menurut Kepemilikan Serta Penggunaan Fasilitas Buang Air Besar di Kabupaten Kendal, 2022**  
**Percentage of Households According to Ownership and Use of Defecation Facilities in Kendal Regency, 2022**

<b>Kepemilikan Serta Penggunaan Fasilitas Buang Air</b> <b>Ownership and Use of Defecation Facilities</b>	<b>2020</b>	<b>2021</b>	<b>2022</b>
(1)	(2)	(3)	(4)
Sendiri <i>Own ownership</i>	88,34	92,12	91,45
Bersama <i>Joint ownership</i>	4,11	1,68	3,61
MCK Komunal/ Umum <i>Communal/ Public</i>	-	0,92	0,49
Tidak Digunakan <i>Not Used</i>	-	-	-
Tidak Ada Fasilitas <i>No Facility</i>	7,55	5,28	4,45

Sumber/Source: BPS, Survei Sosial Ekonomi Nasional (Susenas)/BPS-Statistics Indonesia, National Socioeconomic Survey

**Tabel 4.5.7**      **Persentase Rumah Tangga Menurut Jenis Kloset Yang Digunakan Rumah Tangga di Kabupaten Kendal, 2022**  
**Table 4.5.7**      **Percentage of Households by Type of Toilet Used by Households in Kendal Regency, 2022**

Jenis Kloset Yang Digunakan Rumah Tangga <i>Type of Toilet Used by Households</i>	2020	2021	2022
(1)	(2)	(3)	(4)
Leher Ansa <i>Goose Necks</i>	98,26	97,45	95,53
Plengsengan <i>Final Disposal of Feces in The Water</i>	1,65	2,36	4,26
Cemplung/Cubluk <i>Final Disposal of Feces in The Ground</i>	0,09	2,71	0,21

Sumber/Source: BPS, Survei Sosial Ekonomi Nasional (Susenas)/BPS-Statistics Indonesia, National Socioeconomic Survey

**Tabel**  
**Table 4.5.8****Persentase Rumah Tangga Menurut Tempat Pembuangan Akhir Tinja di Kabupaten Kendal, 2022**  
**Percentage of Households by Final Stool Disposal in Kendal Regency, 2022**

<b>Tempat Pembuangan Akhir Tinja</b> <i>Final Stool Disposal</i>	<b>2020</b>	<b>2021</b>	<b>2022</b>
(1)	(2)	(3)	(4)
Tangki Septik <i>Septic Tank</i>	92,12	84,76	81,66
Instalasi Pengolahan Air Limbah (IPAL) <i>Wastewater Treatment Plant (WWTP)</i>	-	-	0,41
Kolam/Sawah/Sungai/Danau/Laut <i>Pond / Rice Field / River / Lake / Sea</i>	6,29	8,55	8,87
Lubang Tanah <i>Ground Hole</i>	1,59	6,57	9,06
Pantai/Tanah Lapang/Kebun/Lainnya <i>Beach / Field / Gardens/ Others</i>	-	0,12	-

Sumber/Source: BPS, Survei Sosial Ekonomi Nasional (Susenas)/BPS-Statistics Indonesia, National Socioeconomic Survey

**Tabel 4.5.9** **Persentase Rumah Tangga Menurut Menurut Sumber Air Utama Yang Digunakan Rumah Tangga Untuk Minum di Kabupaten Kendal, 2022**  
**Percentage of Households According to Primary Water Source for Households to Drink in Kendal Regency, 2022**

Sumber Air Utama Yang Digunakan Rumah Tangga Untuk Minum <i>Primary Water Source for Households to Drink</i>	2020	2021	2022
(1)	(2)	(3)	(4)
Air kemasan bermerk, air isi ulang <i>Bottled Water</i>	25,09	24,86	24,48
Leding <i>Piped Water</i>	28,87	18,65	19,15
Sumur bor/pompa <i>Pumped Water</i>	15,06	14,63	13,18
Sumur terlindung <i>Protected Well</i>	13,78	4,08	8,04
Sumur tak terlindung <i>Unprotected Well</i>	1,31	0,30	0,22
Mata air terlindung/tak terlindung <i>Protected Spring</i>	15,88	36,77	34,73
Air permukaan <i>Surface Water</i>	-	0,30	-
Air hujan <i>Rainwater Collection</i>	-	-	-
Lainnya <i>Others</i>	-	0,41	0,2

Catatan/Note : Rumah tangga yang memiliki fasilitas tempat buang air besar dengan penggunaan sendiri atau bersama/*Households that have defecation facilities with their own or shared use*

Sumber/Source: BPS, Survei Sosial Ekonomi Nasional (Susenas)/BPS-Statistics Indonesia, National Socioeconomic Survey

Tabel  
Table 4.5.10

**Persentase Rumah Tangga Menurut Menurut Sumber Air Utama Yang Digunakan Rumah Tangga Untuk Memasak/ Mandi/Cuci/dll di Kabupaten Kendal, 2022**  
*Percentage of Households by Main Water Source Used by Households for Cooking/Bathing/Washing/etc. in Kendal Regency, 2022*

<b>Sumber Air Utama Yang Digunakan Rumah Tangga Untuk Memasak/Mandi/Cuci/dll</b> <i>Primary Water Source for Households to Cooking / Bathing / Washing / etc</i>	<b>2020</b>	<b>2021</b>	<b>2022</b>
(1)	(2)	(3)	(4)
Air kemasan bermerk, air isi ulang <i>Bottled Water</i>	-	-	0,21
Leding <i>Piped Water</i>	26,95	24,36	24,82
Sumur bor/pompa <i>Pumped Water</i>	31,54	26,40	25,53
Sumur terlindung/ Sumur tak terlindung <i>Protected Well/ Unprotected Well</i>	25,55	12,19	16,37
Mata air terlindung/tak terlindung <i>Protected Spring</i>	15,96	36,00	32,20
Air permukaan/ Air hujan <i>Surface Water/ Rainwater Collection</i>	-	0,65	0,72
Lainnya <i>Others</i>	-	0,40	0,14

Sumber/Source: BPS, Survei Sosial Ekonomi Nasional (Susenas)/BPS-Statistics Indonesia, National Socioeconomic Survey

**Tabel 4.5.11**      **Persentase Rumah Tangga Menurut Sumber Penerangan Utama di Kabupaten Kendal, 2022**  
**Table**              **Percentage of Households by Main Lighting Source in Kendal Regency, 2022**

Sumber Penerangan Utama Main Lighting Source	2020	2021	2022
(1)	(2)	(3)	(4)
Listrik PLN State Electricity Company	99,91	99,83	99,86
Listrik Non PLN Own Electricity Company	0,09	0,17	-
Selain Listrik Non Electricity	-	-	0,14

Sumber/Source: BPS, Survei Sosial Ekonomi Nasional (Susenas)/BPS-Statistics Indonesia, National Socioeconomic Survey

**Tabel**  
**Table** 4.5.12

**Persentase Rumah Tangga Menurut Menurut Bahan Bakar Utama Yang Digunakan Untuk Memasak di Kabupaten Kendal, 2022**  
*Percentage of Households According to Main Fuel Used for Cooking in Kendal Regency, 2022*

<b>Bahan Bakar Utama Yang Digunakan Untuk Memasak</b> <i>Main Fuel Used for Cooking</i>	<b>2020</b>	<b>2021</b>	<b>2022</b>
(1)	(2)	(3)	(4)
Listrik <i>Electricity</i>	1,17	0,22	0,18
Gas/Elpiji/ Gas Kota/Biogas <i>Gas/LPG/ Natural Gas/Biogas</i>	86,63	84,94	88,21
Minyak Tanah/Arang/Briket/Kayu bakar <i>Kerosene/ Charcoal/Briquet/Fire Wood</i>	10,70	14,35	11,45
Lainnya <i>Others</i>	-	-	-
Tidak memasak di rumah <i>Do not cook</i>	1,50	0,49	0,16

Sumber/Source: BPS, Survei Sosial Ekonomi Nasional (Susenas)/BPS-Statistics Indonesia, National Socioeconomic Survey

**Tabel 4.5.13** Jumlah Pemohon Izin Mendirikan Bangunan di Kabupaten Kendal, 2022  
**Number Of The Applicant Building Permit in Kendal Regency, 2022**

Rincian Details	Jumlah IMB Yang Disetujui Number of Building Permits Approved	Luas Bangunan Building Area (Rp)	Biaya Yang Diterima Dinas Costs Received by the Office (Rp)
(1)	(2)	(3)	(4)
Fungsi I			
Rumah Tinggal	22	48 314	202.923.000,00
Apartemen	-	-	-
Rumah Susun	-	-	-
Fungsi II			
Sarana Pendidikan	2	6 204,70	62.855.000,00
Sarana Sosial Keagamaan	-	-	-
Sarana Olahraga	-	-	-
Fungsi III			
Sarana Perdagangan	13	2 111,23	52.070.840,00
Sarana Hotel & Restoran	-	-	-
Sarana Perkantoran	-	-	-
Campuran	1	171	1.776.000,00
Fungsi IV (Pabrik/Industri)	20	88 267,36	2.528.804.000,00
Fungsi V (Sarang Walet)	-	-	-
Tower	2	253	6.376.000,00
Pemancar Radio	-	-	-
Rumah Kos	-	-	-
Sarana Kesehatan	8	25 132,81	17.590.000,00
Tempat Rekreasi	-	-	-

Sumber/Source: Dinas Penanaman Modal dan Pelayanan Terpadu Satu Pintu Kabupaten Kendal/Local Office of Investment and One Door Integrated Service of Kendal Regency



#### 4.6 KRIMINALITAS CRIME

**Tabel**  
**Table** 4.6.1

**Banyaknya Kejahatan dan Pelanggaran Yang Tercatat Di  
Kepolisian Resor Kendal, 2022**  
**Number of Criminal and Violation Noted at Police Station in  
Kendal, 2022**

Bulan Month	Pencurian/Theft			Kebakaran Fire	Pembunuhan Murder
	Pemberatan Weighting	Kendaraan Bermotor Motor Vehicle	Kekerasan Violance		
(1)	(2)	(3)	(4)	(5)	(6)
Januari/January	4	1	1	1	-
Februari/February	4	-	1	2	-
Maret/March	3	2	-	1	1
April/April	-	2	1	-	-
Mei/May	1	1	-	-	-
Juni/June	6	1	1	-	-
Juli/July	3	1	-	2	-
Agustus/August	2	5	-	-	-
September/September	3	3	-	1	-
Oktober/October	2	1	-	4	-
November/November	2	-	-	-	1
Desember/December	5	1	1	-	1
<b>Jumlah/Total</b>	<b>35</b>	<b>18</b>	<b>5</b>	<b>11</b>	<b>3</b>

Lanjutan Tabel/Continued Table 4.6.1

Bulan Month	Uang Palsu Counterfeit Money	Penganiayaan Berat Severe Persecution	Narkoba Drugs	Jumlah Total
(1)	(7)	(8)	(9)	(10)
Januari/January	1	1	4	13
Februari/February	-	-	4	11
Maret/March	-	-	5	12
April/April	-	1	3	7
Mei/May	-	2	5	9
Juni/June	-	-	2	10
Juli/July	-	-	2	8
Agustus/August	-	-	4	11
September/September	1	1	4	13
Oktober/October	-	3	2	12
November/November	-	-	-	3
Desember/December	-	-	-	8
<b>Jumlah/Total</b>	<b>2</b>	<b>8</b>	<b>35</b>	<b>117</b>

Sumber/Source: Polres Kendal/Police Office of Kendal Regency

**Tabel** 4.6.2  
**Table****Banyaknya Tindak Pidana Menurut Kepolisian Resor Kendal, 2019-2022**  
**Number of Criminal by Police Office in Kendal, 2019-2022**

Polres/ Polsek Police Station	2019	2020	2021	2022
(1)	(2)	(3)	(4)	(5)
Reskrim	71	108	122	128
Plantungan	2	5	1	3
Sukorejo	5	8	3	7
Pageruyung	5	6	4	-
Patean	4	8	6	1
Singorojo	8	3	-	-
Limbangan	7	2	3	3
Boja	7	10	11	11
Kaliwungu (Kaliwungu Selatan)	12	11	5	4
Brangsong	5	10	5	3
Pegandon (Ngampel)	7	13	6	6
Gemuh (Ringinarum)	3	8	3	9
Weleri	8	10	7	4
Rowosari	5	5	-	4
Kangkung	2	4	2	1
Cepiring	4	5	6	7
Patebon	14	7	10	2
Kendal	5	7	3	-
<b>Kabupaten Kendal</b>	<b>174</b>	<b>230</b>	<b>197</b>	<b>193</b>

Sumber/Source: Polres Kendal/Police Office of Kendal Regency

**Tabel**  
**Table** 4.6.3**Banyaknya Kecelakaan Yang Tercatat Di Kepolisian Resor Kendal, 2022**  
**Number of Accident Recorded at Police Office in Kendal, 2022**

Bulan Month	Jumlah Kecelakaan Number of Accident	Korban/Victim			Kerugian Material Material Losses (rupiah/ rupiahs)
		Mati Ditempat Dead on The Spot	Luka Berat Severe Injuries	Luka Ringan Minor Injuries	
(1)	(2)	(3)	(4)	(5)	(6)
Januari/January	38	-	-	33	16 400 000
Februari/February	29	10	-	26	46 900 000
Maret/March	41	8	-	38	16 700 000
April/April	34	7	-	32	15 500 000
Mei/May	41	7	-	43	10 350 000
Juni/June	32	9	-	31	14 200 000
Juli/July	54	18	-	52	26 900 000
Agustus/August	43	12	-	47	21 550 000
September/September	43	9	-	46	39 750 000
Oktober/October	43	11	-	40	21 400 000
November/November	54	13	-	54	49 600 000
Desember/December	43	11	-	41	77 700 000
<b>Jumlah/Total</b>	<b>495</b>	<b>125</b>	<b>0</b>	<b>483</b>	<b>356 950 000</b>

Sumber/Source: Polres Kendal/Police Office of Kendal Regency

**Tabel**  
**Table** 4.6.4**Banyaknya Pelanggaran Lalu Lintas dan Hasil Denda Yang  
Tercatat Di Kepolisian Resor Kendal, 2022**  
**Number of Traffic Violation and Fine Recorded at Police  
Office in Kendal, 2022**

Bulan Month	Jenis Denda/Type of Penalty			Hasil Denda Penalty Results
	Tilang Ticket	Teguran Reprimand	Jumlah Total	
(1)	(2)	(3)	(4)	(5)
Januari/January	550	210	760	40 550 000
Februari/February	2 100	970	3 070	148 200 000
Maret/March	1 600	640	2 240	132 400 000
April/April	1 200	620	1 820	112 400 000
Mei/May	850	360	1 210	80 150 000
Juni/June	1 200	540	1 740	150 200 000
Juli/July	370	135	505	35 250 000
Agustus/August	410	215	625	37 250 000
September/September	1 650	780	2 430	137 800 000
Oktober/October	365	125	490	34 850 000
November/November	840	-	840	43 200 000
Desember/December	36	-	36	2 130 000
<b>Jumlah/Total</b>	<b>11 171</b>	<b>4 595</b>	<b>15 766</b>	<b>954 380 000</b>

Sumber/Source: Polres Kendal/Police Office of Kendal Regency

**Tabel**  
**Table** 4.6.5**Banyaknya Tahanan Kejaksaan Di Kejaksaan Negeri  
Kendal, 2022**  
**Number of Attorney Prisoners at the Kendal District Court,  
2022**

Bulan Month	Sisa Bulan Lalu Rest of Last Month	Masuk Bulan Ini Enter This Month	Jumlah Total	Diselesaikan/Completed	
				Diputus Bebas Decided Freely	Dilimpahkan ke Pengadilan Negeri Delegated to the District Court
(1)	(2)	(3)	(4)	(5)	(6)
Januari/January	-	19	19	-	19
Februari/February	-	10	10	-	10
Maret/March	-	24	24	-	24
April/April	-	19	19	-	19
Mei/May	-	10	10	-	10
Juni/June	-	14	14	-	14
Juli/July	-	18	18	-	18
Agustus/August	-	13	13	-	13
September/September	-	18	18	-	18
Oktober/October	-	26	26	-	26
November/November	-	20	20	-	20
Desember/December	-	20	20	-	20
<b>Jumlah/Total</b>	<b>0</b>	<b>211</b>	<b>211</b>	<b>0</b>	<b>211</b>

Lanjutan Tabel/*Continued Table 4.6.5*

Bulan <i>Month</i>	Diselesaikan/ <i>Completed</i>			Sisa Akhir Bulan <i>Rest of the Month</i>
	Dimerdekakan Dari Tahanan <i>Freed From Prisoners</i>	Dikirim ke Kejaksaan Lain <i>Sent to Another Prosecutor</i>	Jumlah <i>Total</i>	
(1)	(7)	(9)	(9)	(10)
Januari/ <i>January</i>	-	-	-	-
Februari/ <i>February</i>	-	-	-	-
Maret/ <i>March</i>	-	-	-	-
April/ <i>April</i>	-	-	-	-
Mei/ <i>May</i>	-	-	-	-
Juni/ <i>June</i>	-	-	-	-
Juli/ <i>July</i>	-	-	-	-
Agustus/ <i>August</i>	-	-	-	-
September/ <i>September</i>	-	-	-	-
Oktober/ <i>October</i>	-	-	-	-
November/ <i>November</i>	-	-	-	-
Desember/ <i>December</i>	-	-	-	-
<b>Jumlah/<i>Total</i></b>	<b>0</b>	<b>0</b>	<b>0</b>	<b>0</b>

Sumber/*Source*: Kejaksaan Negeri Kabupaten Kendal/*District Court of Kendal Regency*

**Tabel**  
**Table** 4.6.6**Banyaknya Penyelesaian Perkara Pidana Di Kejaksaan  
Negeri Kendal, 2022**  
**Number of Criminal Case Resolutions at the Kendal District  
Court, 2022**

Bulan <i>Month</i>	Masuk Bulan Laporan <i>Entering Report Month</i>	Diselesaikan/Completed	
		Diputuskan Pengadilan Negeri <i>Decided by the District Court</i>	Dilimpahkan Pengadilan Negeri <i>Submitted by the District Court</i>
(1)	(2)	(3)	(4)
Januari/January	-	-	12
Februari/February	-	-	11
Maret/March	-	-	23
April/April	-	-	15
Mei/May	-	-	9
Juni/June	-	-	14
Juli/July	-	-	18
Agustus/August	-	-	11
September/September	-	-	18
Oktober/October	-	-	20
November/November	-	-	18
Desember/December	-	-	19
<b>Jumlah/Total</b>	<b>0</b>	<b>0</b>	<b>188</b>



Lanjutan Tabel/*Continued Table* 4.6.6

Bulan Month	Diselesaikan/ <i>Completed</i>		Sisa Bulan Laporan <i>Remaining Report Month</i>
	Dikesampingkan <i>Set Aside</i>	Dikirim ke Kejaksaan Lain <i>Sent to Another Prosecutor</i>	
(1)	(5)	(6)	(7)
Januari/ <i>January</i>	-	-	-
Februari/ <i>February</i>	-	-	-
Maret/ <i>March</i>	-	-	-
April/ <i>April</i>	-	-	-
Mei/ <i>May</i>	-	-	-
Juni/ <i>June</i>	-	-	-
Juli/ <i>July</i>	-	-	-
Agustus/ <i>August</i>	-	-	-
September/ <i>September</i>	-	-	-
Oktober/ <i>October</i>	-	-	-
November/ <i>November</i>	-	-	-
Desember/ <i>December</i>	-	-	-
<b>Jumlah/<i>Total</i></b>	<b>0</b>	<b>00</b>	<b>0</b>

Sumber/*Source*: Kejaksaan Negeri Kabupaten Kendal/*District Court of Kendal Regency*

**Tabel 4.6.7** Banyaknya Perkara dan Terdakwa Yang Masuk di Pengadilan Negeri Kendal Menurut Jenis Perkara, 2022  
**Number of Cases and Defendants Entering the Kendal District Court by Case Type, 2022**

Jenis Perkara <i>Kind of Cases</i>	Sisa Tahun Lalu <i>Rest of Last Year</i>		Masuk Tahun Ini <i>This Year</i>		Sisa Tahun Ini <i>Rest of This Year</i>	
	Perkara <i>Cases</i>	Terdakwa <i>Defendant</i>	Perkara <i>Cases</i>	Terdakwa <i>Defendant</i>	Perkara <i>Cases</i>	Terdakwa <i>Defendant</i>
(1)	(2)	(3)	(4)	(5)	(6)	(7)
Perkara Pidana Tindak Pidana Ringan <i>Criminal Case for Minor Crimes</i>	-	-	4	-	-	-
Perkara Pidana Khusus <i>Special Criminal Case</i>	-	-	-	-	-	-
Perkara Pidana Khusus Anak <i>Special Criminal Case for Children</i>	-	-	-	-	-	-
Perkara Pidana Biasa <i>Ordinary Criminal Case</i>	29	-	181	-	36	-
<b>Jumlah/Total</b>	<b>29</b>	<b>-</b>	<b>185</b>	<b>-</b>	<b>36</b>	<b>-</b>

Sumber/Source: Pengadilan Negeri Kabupaten Kendal/*Public Presecutor of Kendal Regency*

#### 4.7 KEGIATAN PEMBINAAN KESEJAHTERAAN KELUARGA (PKK) FAMILY WELFARE PROGRAM ACTIVITY

**Tabel** 4.7.1 **Jumlah Tingkat Pengurusan Tim Pengerak PKK di Kabupaten Kendal, 2022**  
**Table** 4.7.1 **Number of PKK Administration Levels in Kendal Regency, 2022**

Kecamatan Subdistrict	Rukun Warga (RW) at MAAC	Rukun Tetangga (RT) at MAAN	Dasa Wisma Housing
(1)	(2)	(3)	(4)
010 Plantungan	62	257	530
020 Sukorejo	99	475	1 265
030 Pageruyung	76	246	534
040 Patean	86	335	873
050 Singorojo	81	327	170
060 Limbangan	74	240	599
070 Boja	141	475	759
080 Kaliwungu	38	284	410
081 Kaliwungu Selatan	65	252	1 428
090 Brangsong	79	245	15
100 Pegandon	58	219	412
101 Ngampel	40	155	5
110 Gemuh	78	323	823
111 Ringinarum	55	193	360
120 Weleri	95	362	611
130 Rowosari	73	306	1 642
140 Kangkung	71	298	442
150 Cepiring	53	327	690
160 Patebon	91	389	438
170 Kendal	86	386	598
<b>Kabupaten Kendal</b>	<b>1 501</b>	<b>6 094</b>	<b>12 604</b>

Sumber/Source: PKK Kabupaten Kendal/Family Welfare Education Office of Kendal Regency

**Tabel**  
**Table 4.7.2****Jumlah Kader PKK di Kabupaten Kendal, 2022**  
**Number of PKK Personnel in Kendal Regency, 2022**

Kecamatan Subdistrict	Tim Penggerak Motivator Team	Anggota Tim Penggerak Member of Motivator	Kader Umum General Cadre	Kader Khusus Special Cadre
(1)	(2)	(3)	(4)	(5)
010 Plantungan	12	265	1 203	1 470
020 Sukorejo	18	560	484	243
030 Pageruyung	14	263	830	53
040 Patean	14	239	478	170
050 Singorojo	13	238	324	352
060 Limbangan	16	346	1 351	2 049
070 Boja	18	368	365	117
080 Kaliwungu	9	244	244	243
081 Kaliwungu Selatan	8	640	319	251
090 Brangsong	12	384	237	155
100 Pegandon	12	246	426	1 665
101 Ngampel	12	608	266	86
110 Gemuh	16	370	370	151
111 Ringinarum	12	233	331	138
120 Weleri	16	382	183	235
130 Rowosari	16	751	538	408
140 Kangkung	15	386	359	-
150 Cepiring	15	312	2 158	36
160 Patebon	18	497	248	366
170 Kendal	20	521	766	671
PKK Kabupaten	0	37	37	-
<b>Kabupaten Kendal</b>	<b>286</b>	<b>7 890</b>	<b>11 517</b>	<b>8 859</b>

Sumber/Source: PKK Kabupaten Kendal/Family Welfare Education Office of Kendal Regency

**Tabel**  
**Table** 4.7.3

**Jumlah Kegiatan PKK Untuk Program Penghayatan dan Pengamalan Pancasila di Kabupaten Kendal, 2022**  
**Number of Activity for Pancasila Program in Kendal Regency, 2022**

Kecamatan Subdistrict	Pembinaan Kesadaran Bela Negara Fostering Defending State Awareness		
	Jumlah Kader Number of Personnel	Jumlah Kelompok Simulasi Number of Simulation Groups	Jumlah Anggota Number of Members
(1)	(2)	(3)	(4)
010 Plantungan	126	45	377
020 Sukorejo	238	101	458
030 Pageruyung	52	9	45
040 Patean	135	33	305
050 Singorojo	102	40	288
060 Limbangan	66	30	270
070 Boja	103	53	612
080 Kaliwungu	256	48	290
081 Kaliwungu Selatan	105	44	362
090 Brangsong	50	40	207
100 Pegandon	100	39	280
101 Ngampel	113	38	441
110 Gemuh	332	31	288
111 Ringinarum	82	26	156
120 Weleri	165	35	272
130 Rowosari	198	54	484
140 Kangkung	224	30	205
150 Cepiring	82	9	46
160 Patebon	157	70	1 496
170 Kendal	134	20	507
<b>Kabupaten Kendal</b>	<b>2 820</b>	<b>795</b>	<b>7 389</b>

Lanjutan Tabel/Continued Table 4.7.3

Kecamatan Subdistrict	Penghapusan Kekerasan Dalam Rumah tangga <i>Elimination of Domestic Violence</i>		
	Jumlah Kader <i>Number of Personnel</i>	Jumlah Kelompok Simulasi <i>Number of Simulation Groups</i>	Jumlah Anggota <i>Number of Members</i>
(1)	(5)	(6)	(7)
010 Plantungan	121	53	417
020 Sukorejo	194	97	626
030 Pageruyung	40	9	45
040 Patean	81	29	409
050 Singorojo	85	41	273
060 Limbangan	53	24	294
070 Boja	99	56	699
080 Kaliwungu	315	45	282
081 Kaliwungu Selatan	195	46	385
090 Brangsong	50	38	208
100 Pegandon	81	36	286
101 Ngampel	134	40	495
110 Gemuh	318	30	278
111 Ringinarum	91	27	172
120 Weleri	158	32	254
130 Rowosari	190	52	416
140 Kangkung	208	28	188
150 Cepiring	71	35	188
160 Patebon	115	77	1 142
170 Kendal	55	24	507
<b>Kabupaten Kendal</b>	<b>2 654</b>	<b>819</b>	<b>7 564</b>

Lanjutan Tabel/*Continued Table* 4.7.3

Kecamatan <i>Subdistrict</i>	Pola Asuh <i>Parenting</i>		
	Jumlah Kader <i>Number of Personnel</i>	Jumlah Kelompok Simulasi <i>Number of Simulation Groups</i>	Jumlah Anggota <i>Number of Members</i>
(1)	(8)	(9)	(10)
010 Plantungan	132	50	476
020 Sukorejo	200	88	658
030 Pageruyung	62	14	260
040 Patean	158	67	2 319
050 Singorojo	91	48	565
060 Limbangan	36	22	169
070 Boja	111	59	660
080 Kaliwungu	270	39	236
081 Kaliwungu Selatan	174	43	313
090 Brangsong	50	31	223
100 Pegandon	82	36	570
101 Ngampel	143	37	479
110 Gemuh	311	28	269
111 Ringinarum	83	29	196
120 Weleri	174	34	352
130 Rowosari	190	113	342
140 Kangkung	219	31	300
150 Cepiring	82	17	57
160 Patebon	116	44	1 188
170 Kendal	34	24	644
<b>Kabupaten Kendal</b>	<b>2 718</b>	<b>854</b>	<b>10 276</b>

Lanjutan Tabel/*Continued Table 4.7.3*

Kecamatan <i>Subdistrict</i>	Lanjut Usia <i>Elderly</i>		
	Jumlah Kader <i>Number of Personnel</i>	Jumlah Kelompok Simulasi <i>Number of Simulation Groups</i>	Jumlah Anggota <i>Number of Members</i>
(1)	(8)	(9)	(10)
010 Plantungan	-	22	1 097
020 Sukorejo	-	89	5 885
030 Pageruyung	-	57	245
040 Patean	-	43	1 468
050 Singorojo	-	44	2 714
060 Limbangan	-	44	3 194
070 Boja	-	57	915
080 Kaliwungu	-	29	304
081 Kaliwungu Selatan	-	39	569
090 Brangsong	-	35	1 272
100 Pegandon	-	37	2 456
101 Ngampel	-	29	1 597
110 Gemuh	-	36	947
111 Ringinarum	-	32	1 379
120 Weleri	-	40	3 959
130 Rowosari	-	78	3 051
140 Kangkung	-	29	3 855
150 Cepiring	-	46	1 050
160 Patebon	-	350	1 124
170 Kendal	-	54	2 878
<b>Kabupaten Kendal</b>	<b>0</b>	<b>1 190</b>	<b>39 959</b>

Sumber/*Source*: PKK Kabupaten Kendal/*Family Welfare Education Office of Kendal Regency*



**Tabel**  
**Table 4.7.4****Jumlah Kegiatan PKK Untuk Program Gotong Royong di Kabupaten Kendal, 2022**  
**Number of Activity for Mutual Cooperation Program in Kendal Regency, 2022**

Kecamatan Subdistrict	Kerja Bakti Voluntary Collective Work	Rukun Kematian Pillars of Death	Keagamaan Religion	Jimpitan Contribution	Arisan Lottery by Neighborhood Wives
(1)	(2)	(3)	(4)	(5)	(6)
010 Plantungan	215	154	193	220	165
020 Sukorejo	435	129	478	383	1 068
030 Pageruyung	169	215	297	228	212
040 Patean	276	170	305	357	337
050 Singorojo	243	198	268	836	308
060 Limbangan	79	87	229	111	119
070 Boja	188	115	235	286	319
080 Kaliwungu	227	109	235	279	279
081 Kaliwungu Selatan	169	188	242	268	265
090 Brangsong	177	180	130	178	161
100 Pegandon	54	68	71	48	42
101 Ngampel	187	151	193	130	180
110 Gemuh	224	187	302	277	260
111 Ringinarum	93	93	131	87	102
120 Weleri	420	180	549	466	598
130 Rowosari	202	159	191	164	197
140 Kangkung	104	105	140	131	128
150 Cepiring	230	177	175	170	180
160 Patebon	352	367	319	349	320
170 Kendal	366	267	307	328	342
<b>Kabupaten Kendal</b>	<b>4 410</b>	<b>3 299</b>	<b>4 990</b>	<b>5 296</b>	<b>5 582</b>

Sumber/Source: PKK Kabupaten Kendal/Family Welfare Education Office of Kendal Regency

**Tabel 4.7.5** Jumlah Kegiatan PKK Untuk Program Program Pangan di Kabupaten Kendal, 2022  
**Number of Activity for Fooding in Kendal Regency, 2022**

Kecamatan Subdistrict	Lumbung Hidup Bard for Live	Peternakan Animal Husbandry	Perikanan Fisheries	Warung Hidup Garden for Food	Toga Apotik Hidup Garden for Medicine	Tanaman Keras Planted Crop
(1)	(2)	(3)	(4)	(5)	(6)	(7)
010 Plantungan	1 923	4 459	539	3 284	3 355	4 355
020 Sukorejo	3 632	7 104	3 680	5 793	8 081	8 982
030 Pageruyung	696	4 193	567	1 392	2 164	5 692
040 Patean	1 586	12 791	278	6 220	2 555	12 009
050 Singorojo	2 634	6 010	562	4 638	3 351	9 241
060 Limbangan	4 559	7 294	737	4 799	4 756	3 824
070 Boja	4 317	9 582	763	2 493	6 320	11 287
080 Kaliwungu	2 180	2 027	563	774	1 105	2 233
081 Kaliwungu Selatan	155	1 931	53	181	188	8 420
090 Brangsong	3 166	12 246	5 046	11 223	11 079	7 666
100 Pegandon	810	19 831	158	1 729	2 929	5 425
101 Ngampel	543	4 958	192	1 732	2 036	7 835
110 Gemuh	1 752	5 204	450	2 709	2 463	4 275
111 Ringinarum	3 478	3 224	157	3 185	2 982	6 851
120 Weleri	1 163	2 176	4 068	897	1 778	2 441
130 Rowosari	665	6 435	63	4 615	3 502	6 704
140 Kangkung	4 291	10 250	3 584	5 341	165	14 352
150 Cepiring	6 088	2 338	85	1 900	544	3 235
160 Patebon	4 773	4 910	236	1 712	1 305	6 204
170 Kendal	-	4 253	594	2 675	2 336	5 362
<b>Kabupaten Kendal</b>	<b>48 411</b>	<b>131 216</b>	<b>22 375</b>	<b>67 292</b>	<b>62 994</b>	<b>136 393</b>

Sumber/Source: PKK Kabupaten Kendal/Family Welfare Education Office of Kendal Regency

**Tabel**  
**Table** 4.7.6**Jumlah Kegiatan PKK Untuk Industri Rumah Tangga di  
Kabupaten Kendal, 2022**  
**Number of PKK Activity for Home Industry in Kendal  
Regency, 2022**

Kecamatan Subdistrict	Pangan Food	Sandang Clothing	Jasa Service
(1)	(2)	(3)	(4)
010 Plantungan	324	21	374
020 Sukorejo	1 632	206	1 156
030 Pageruyung	396	44	213
040 Patean	87	-	65
050 Singorojo	744	123	623
060 Limbangan	502	-	147
070 Boja	1 058	88	1 117
080 Kaliwungu	452	88	425
081 Kaliwungu Selatan	180	51	157
090 Brangsong	1 609	313	644
100 Pegandon	815	137	1 054
101 Ngampel	458	88	369
110 Gemuh	508	214	558
111 Ringinarum	341	150	356
120 Weleri	1	574	1192
130 Rowosari	756	46	179
140 Kangkung	328	147	633
150 Cepiring	411	38	134
160 Patebon	489	155	630
170 Kendal	758	-	710
<b>Kabupaten Kendal</b>	<b>12 848</b>	<b>2 651</b>	<b>10 736</b>

Sumber/Source: PKK Kabupaten Kendal/Family Welfare Education Office of Kendal Regency

**Tabel**  
**Table 4.7.7****Jumlah Kegiatan PKK Untuk Program Pokja III di  
Kabupaten Kendal, 2022**  
**Number of Activity for Pokja III Program in Kendal Regency,  
2022**

Kecamatan Subdistrict	Pangan Food	Sandang Clothing	Tata Laksana Rumah Tangga Housekeeping
(1)	(2)	(3)	(4)
010 Plantungan	211	105	99
020 Sukorejo	352	275	1 583
030 Pageruyung	206	111	80
040 Patean	15	14	-
050 Singorojo	114	99	100
060 Limbangan	176	335	126
070 Boja	227	162	116
080 Kaliwungu	207	170	148
081 Kaliwungu Selatan	81	61	79
090 Brangsong	39	39	39
100 Pegandon	287	281	290
101 Ngampel	152	136	100
110 Gemuh	265	230	226
111 Ringinarum	144	103	106
120 Weleri	163	121	119
130 Rowosari	352	157	119
140 Kangkung	243	179	189
150 Cepiring	277	78	428
160 Patebon	323	200	117
170 Kendal	336	316	258
<b>Kabupaten Kendal</b>	<b>4 170</b>	<b>3 172</b>	<b>4 322</b>

Sumber/Source: PKK Kabupaten Kendal/Family Welfare Education Office of Kendal Regency

**Tabel**  
**Table** 4.7.8**Jumlah Rumah Sehat dan Kurang Sehat Sesuai Kriteria  
PKK di Kabupaten Kendal, 2022**  
**Number of Healthy and Unhealthy Houses According to PKK  
Criteria in Kendal Regency, 2022**

Kecamatan Subdistrict	2021		2022	
	Sehat Healthy	Kurang Sehat Unhealthy	Sehat Healthy	Kurang Sehat Unhealthy
(1)	(2)	(3)	(4)	(5)
010 Plantungan	6 735	3 839	5 794	3 153
020 Sukorejo	15 073	2 276	13 718	1 837
030 Pageruyung	3 463	4 244	3 463	4 244
040 Patean	24 472	3 623	8 575	5 318
050 Singorojo	92 250	1 073	11 385	599
060 Limbangan	7 902	947	7 902	947
070 Boja	18 433	1 778	21 432	1 422
080 Kaliwungu	12 456	1 791	14 133	1 971
081 Kaliwungu Selatan	10 217	2 968	15 543	2 635
090 Brangsong	10 746	2 130	12 100	1 684
100 Pegandon	11 082	1 005	11 673	799
101 Ngampel	13 234	1 846	13 548	1 562
110 Gemuh	10 655	1 847	10 373	2 015
111 Ringinarum	13 385	3 641	14 787	949
120 Weleri	9 309	6 327	8 377	6 429
130 Rowosari	17 333	3 517	16 527	2 418
140 Kangkung	-	-	11 953	3 787
150 Cepiring	12 692	2 883	14 472	1 988
160 Patebon	18 140	2 166	17 507	2 760
170 Kendal	15 297	1 425	15 297	1 425
<b>Kabupaten Kendal</b>	<b>322 874</b>	<b>49 326</b>	<b>248 559</b>	<b>47 942</b>

Sumber/Source: PKK Kabupaten Kendal/Family Welfare Education Office of Kendal Regency

**Tabel**  
**Table 4.7.9****Jumlah Kegiatan PKK Untuk Program Pendidikan dan Keterampilan di Kabupaten Kendal, 2022**  
**Number of PKK Activity for Education and Skills Program in Kendal Regency, 2022**

Kecamatan Subdistrict	Jumlah Warga Masih 3 Buta Number of Literacy Blindness	Kelompok Belajar Paket A + B Group of Study Package A + B	Warga Belajar Paket A + B Member for Study Package A + B	Kelompok Belajar Paket C Group of Study Package C	Warga Belajar Member for Study
(1)	(2)	(3)	(4)	(5)	(6)
010 Plantungan	-	-	1	0	8
020 Sukorejo	151	1	1	1	23
030 Pageruyung	-	14	-	115	-
040 Patean	-	-	1	9	31
050 Singorojo	-	15	7	-	60
060 Limbangan	-	-	5	-	88
070 Boja	-	-	-	-	-
080 Kaliwungu	-	-	-	-	-
081 Kaliwungu Selatan	-	-	-	-	-
090 Brangsong	55	4	1	4	18
100 Pegandon	-	-	-	-	-
101 Ngampel	-	-	-	-	-
110 Gemuh	-	-	3	-	5
111 Ringinarum	-	-	2	-	75
120 Weleri	189	-	-	-	-
130 Rowosari	-	-	-	-	-
140 Kangkung	-	-	-	-	-
150 Cepiring	-	-	-	-	-
160 Patebon	21	2	27	6	25
170 Kendal	-	-	-	-	-
<b>Kabupaten Kendal</b>	<b>608</b>	<b>39</b>	<b>48</b>	<b>166</b>	<b>333</b>

Lanjutan Tabel/*Continued Table 4.7.9*

Kecamatan <i>Subdistrict</i>	Kelompok Belajar Pendidikan Anak Usia Dini <i>Early Childhood Education Study Groups</i>		Jumlah Kelompok Belajar Keaksaraan Fungsional <i>Number of Functional Literacy Study Groups</i>	
	Jumlah Paud Sejenis <i>Number of Similar Early Childhood Education Study Groups</i>	Jumlah Tutor <i>Number of Tutor</i>	Jumlah Kelompok <i>Number of Groups</i>	Jumlah Warga Belajar <i>Number of Learning Citizens</i>
(1)	(7)	(8)	(9)	(10)
010 Plantungan	-	-	33	99
020 Sukorejo	-	-	48	65
030 Pageruyung	-	-	7	55
040 Patean	1	28	9	20
050 Singorojo	8	117	23	54
060 Limbangan	3	47	30	34
070 Boja	-	-	41	87
080 Kaliwungu	-	-	31	76
081 Kaliwungu Selatan	-	-	18	65
090 Brangsong	1	52	31	54
100 Pegandon	-	-	10	7
101 Ngampel	-	-	-	-
110 Gemuh	3	10	39	110
111 Ringinarum	1	188	24	78
120 Weleri	-	-	39	77
130 Rowosari	-	-	36	121
140 Kangkung	-	-	15	73
150 Cepiring	-	-	-	15
160 Patebon	3	83	23	74
170 Kendal	-	-	15	35
<b>Kabupaten Kendal</b>	<b>40</b>	<b>689</b>	<b>505</b>	<b>1 240</b>

Lanjutan Tabel/*Continued Table 4.7.9*

Kecamatan <i>Subdistrict</i>	Pendidikan Keterampilan BKB <i>Education and Skill</i>			
	Jumlah Kelompok <i>Number of Groups</i>	Jumlah Ibu yang jadi Peserta <i>Number of Mother's Member</i>	Jumlah Alat Peraga Edukasi <i>Number of Educational Aids (set)</i>	Jumlah Kelompok Simulasi <i>Number of Simulation Group</i>
(1)	(11)	(12)	(13)	(14)
010 Plantungan	-	-	43	1 553
020 Sukorejo	-	-	94	843
030 Pageruyung	-	-	17	451
040 Patean	1	30	33	904
050 Singorojo	1	-	14	489
060 Limbangan	-	-	14	535
070 Boja	-	-	22	498
080 Kaliwungu	-	-	12	475
081 Kaliwungu Selatan	-	-	31	375
090 Brangsong	59	-	4	104
100 Pegandon	-	-	12	301
101 Ngampel	-	-	-	-
110 Gemuh	-	-	31	957
111 Ringinarum	-	-	39	1 477
120 Weleri	-	20	25	456
130 Rowosari	-	-	25	542
140 Kangkung	-	-	98	54
150 Cepiring	-	-	-	-
160 Patebon	13	124	62	958
170 Kendal	-	-	30	877
<b>Kabupaten Kendal</b>	<b>2 486</b>	<b>375</b>	<b>664</b>	<b>13 316</b>



Lanjutan Tabel/*Continued Table 4.7.9*

Kecamatan <i>Subdistrict</i>	Jumlah Kader Kegiatan Umum <i>Number of Cadre for General Activity</i>		
	Latihan Pengelolaan Program dan Penyuluhan <i>Management and Counseling Exercises Program</i>	Tim Penggerak Ketua Kelompok-Kelompok <i>Movers Team Chairperson</i>	Pemberdayaan Masyarakat <i>Community Development</i>
(1)	(15)	(16)	(17)
010 Plantungan	97	14	101
020 Sukorejo	24	15	133
030 Pageruyung	33	82	21
040 Patean	19	2	174
050 Singorojo	17	7	45
060 Limbangan	13	-	-
070 Boja	46	3	75
080 Kaliwungu	29	8	9
081 Kaliwungu Selatan	25	23	-
090 Brangsong	10	4	19
100 Pegandon	12	12	26
101 Ngampel	-	-	-
110 Gemuh	302	15	41
111 Ringinarum	86	14	104
120 Weleri	138	14	42
130 Rowosari	77	7	61
140 Kangkung	-	8	-
150 Cepiring	-	-	17
160 Patebon	300	16	210
170 Kendal	63	11	30
<b>Kabupaten Kendal</b>	<b>1 344</b>	<b>292</b>	<b>1 135</b>

Lanjutan Tabel/Continued Table 4.7.9

Kecamatan Subdistrict	Jumlah Kader Kegiatan Khusus Number of Cadre for Special Activity		Perpustakaan/ Taman Bacaan Library
	Bina Keluarga Balita Toddler Family Development	Koperasi Cooperative	
(1)	(18)	(19)	(20)
010 Plantungan	347	-	29
020 Sukorejo	29	33	79
030 Pageruyung	207	41	82
040 Patean	169	-	133
050 Singorojo	47	-	107
060 Limbangan	-	-	80
070 Boja	97	21	113
080 Kaliwungu	121	-	29
081 Kaliwungu Selatan	-	-	24
090 Brangsong	23	5	16
100 Pegandon	459	-	72
101 Ngampel	-	-	-
110 Gemuh	18	5	50
111 Ringinarum	149	91	12
120 Weleri	38	58	60
130 Rowosari	827	-	88
140 Kangkung	-	-	4
150 Cepiring	-	-	109
160 Patebon	-	-	57
170 Kendal	48	201	109
<b>Kabupaten Kendal</b>	<b>2 728</b>	<b>555</b>	<b>1 305</b>

Sumber/Source: PKK Kabupaten Kendal/Family Welfare Education Office of Kendal Regency

**Tabel**  
**Table** 4.7.10

**Jumlah Kegiatan PKK Untuk Program Kesehatan di  
Kabupaten Kendal, 2022**  
**Number of PKK Activity for Healthy Program in Kendal  
Regency, 2022**

Kecamatan Subdistrict	Jumlah Kader Kesehatan Number of Health Cadres				
	Posyandu	Gizi Nutrition	Kesehatan Lingkungan Environmental Health	Penyuluh Narkoba Drug Extension	Lain-lain Et cetera
(1)	(2)	(3)	(4)	(5)	(6)
010 Plantungan	280	51	20	42	121
020 Sukorejo	497	379	211	292	398
030 Pageruyung	399	67	45	9	90
040 Patean	465	47	9	8	108
050 Singorojo	397	297	200	29	302
060 Limbangan	466	67	50	71	159
070 Boja	536	449	360	280	449
080 Kaliwungu	379	170	186	79	245
081 Kaliwungu Selatan	288	211	65	1	194
090 Brangsong	234	97	75	28	245
100 Pegandon	265	22	19	13	71
101 Ngampel	254	115	104	86	235
110 Gemuh	349	43	21	7	115
111 Ringinarum	187	45	20	18	84
120 Weleri	286	207	203	78	354
130 Rowosari	439	17	11	3	84
140 Kangkung	260	53	79	72	116
150 Cepiring	225	62	104	15	81
160 Patebon	361	234	175	194	368
170 Kendal	401	84	391	20	116
<b>Kabupaten Kendal</b>	<b>6 968</b>	<b>2 717</b>	<b>2 348</b>	<b>1 345</b>	<b>3 935</b>

Lanjutan Tabel/*Continued Table* 4.7.10

Kecamatan <i>Subdistrict</i>	Posyandu Ibu dan Balita <i>Mother and Child Posyandu</i>		Posyandu Lansia <i>Elderly Posyandu</i>	
	Jumlah Posyandu <i>Number of Posyandu</i>	Terintegrasi <i>Integrated</i>	Jumlah Kelompok <i>Number of Group</i>	Anggota <i>Member</i>
(1)	(7)	(8)	(9)	(10)
010 Plantungan	57	7	20	934
020 Sukorejo	99	48	57	6 281
030 Pageruyung	73	23	77	2 588
040 Patean	92	22	55	1 135
050 Singorojo	84	7	24	898
060 Limbangan	88	20	51	757
070 Boja	118	2	42	1 516
080 Kaliwungu	78	25	24	364
081 Kaliwungu Selatan	78	2	13	139
090 Brangsong	61	13	17	1 149
100 Pegandon	55	2	28	458
101 Ngampel	30	17	23	1 126
110 Gemuh	75	14	38	1 074
111 Ringinarum	47	5	31	4 168
120 Weleri	62	36	52	3 326
130 Rowosari	87	21	25	9 941
140 Kangkung	53	3	26	8 122
150 Cepiring	62	18	18	275
160 Patebon	86	143	29	1 423
170 Kendal	53	20	53	9 569
<b>Kabupaten Kendal</b>	<b>1 438</b>	<b>448</b>	<b>703</b>	<b>55 243</b>

Sumber/*Source*: PKK Kabupaten Kendal/*Family Welfare Education Office of Kendal Regency*

**Tabel**  
**Table** 4.7.11

**Jumlah Kegiatan PKK Untuk Program Perencanaan  
Sehat Bidang Keluarga Berencana di Kabupaten Kendal,  
2022**  
**Number of PKK Activity for Healthy Planning Program in  
Kendal Regency, 2022**

Kecamatan <i>Subdistrict</i>	Kader Keluarga Berencana <i>Family Planning Cadres</i>	Pasangan Usia Subur <i>Couple of Fertile Age</i>	Wanita Usia Subur <i>Women of Childbearing age</i>	Akseptor Aktif <i>Active Acceptor</i>	Kepala Keluarga Memiliki Tabungan <i>The Head of the Family Has Savings</i>
(1)	(2)	(3)	(4)	(5)	(6)
010 Plantungan	76	6 961	7 161	4 857	4 656
020 Sukorejo	67	8 749	1 899	6 881	624
030 Pageruyung	88	14 718	8 850	11 027	6 109
040 Patean	86	12 582	13 388	9 283	16 332
050 Singorojo	93	9 856	15 290	6 595	8 576
060 Limbangan	64	6 975	9 146	4 932	7 499
070 Boja	105	11 360	16 928	8 150	12 787
080 Kaliwungu	77	11 501	8 390	8 589	1 914
081 Kaliwungu Selatan	23	10 388	14 032	6 987	8 247
090 Brangsong	88	9 536	12 884	6 575	5 184
100 Pegandon	54	6 765	10 115	4 601	7 191
101 Ngampel	94	9 273	9 918	6 288	4 581
110 Gemuh	81	10 454	15 784	7 490	17 053
111 Ringinarum	68	9 392	8 551	6 520	502
120 Weleri	282	8 830	18 835	4 666	14 503
130 Rowosari	76	11 468	15 796	8 039	14 925
140 Kangkung	46	18 450	3 762	9 097	26 160
150 Cepiring	66	19 066	-	198	-
160 Patebon	174	9 143	11 714	5 839	11 949
170 Kendal	96	6 706	12 545	5 155	15 754
<b>Kabupaten Kendal</b>	<b>1 804</b>	<b>212 173</b>	<b>214 988</b>	<b>131 769</b>	<b>184 546</b>

Sumber/Source: PKK Kabupaten Kendal/Family Welfare Education Office of Kendal Regency

**Tabel 4.7.12** Jumlah Kegiatan PKK Untuk Program Pengembangan Kehidupan Berkoperasi di Kabupaten Kendal, 2022  
**Number of PKK Activity for Cooperative Developing Program in Kendal Regency, 2022**

Kecamatan Subdistrict	Pra Koperasi/ Usaha Bersama Usaha Peningkatan Pendapatan Keluarga Pre Cooperative/Joint Business Efforts to Increase Family Income		Koperasi Berbadan Hukum Legal Entity Cooperatives	
	Kelompok Group	Peserta Participant	Koperasi Cooperative	Anggota Member
(1)	(2)	(3)	(3)	(4)
010 Plantungan	258	1 998	-	-
020 Sukorejo	213	-	2	852
030 Pageruyung	-	-	1	440
040 Patean	26	442	-	-
050 Singorojo	55	1 556	-	-
060 Limbangan	-	-	-	-
070 Boja	139	2 393	-	-
080 Kaliwungu	197	6 050	-	-
081 Kaliwungu Selatan	-	-	-	-
090 Brangsong	36	936	-	-
100 Pegandon	14	464	-	-
101 Ngampel	-	-	-	-
110 Gemuh	69	1 227	-	-
111 Ringinarum	19	306	-	-
120 Weleri	50	1 475	-	-
130 Rowosari	299	1 966	-	-
140 Kangkung	-	-	-	-
150 Cepiring	81	2 397	-	-
160 Patebon	-	-	-	-
170 Kendal	97	1 335	1	50
<b>Jumlah/Total</b>	<b>1 553</b>	<b>22 545</b>	<b>12</b>	<b>1 584</b>

Sumber/Source: PKK Kabupaten Kendal/Family Welfare Education Office of Kendal Regency

**Tabel**  
**Table** 4.7.13

**Jumlah Kegiatan PKK Untuk Kelestarian Lingkungan  
Hidup di Kabupaten Kendal, 2022**  
**Number of PKK Activity for Environment Program in Kendal  
Regency, 2022**

Kecamatan Subdistrict	Rumah Yang Memiliki House That Owns			Tempat Manci Cuci Kakus Place to Wash Out a Toilet
	Jamban Keluarga Family Latrine	Saluran Pembuangan Air Limbah Sewerage Sewer	Pembuangan Sampah Waste Disposal	
(1)	(2)	(3)	(4)	(5)
010 Plantungan	4 821	6,078	6 675	57
020 Sukorejo	12 959	6 734	7 657	1
030 Pageruyung	4 959	3 145	7 221	58
040 Patean	7 436	5 538	10 426	36
050 Singorojo	12 579	11 555	4 359	14
060 Limbangan	8 519	2 619	2 619	6
070 Boja	12 131	10 840	12 360	-
080 Kaliwungu	14 458	14 958	12 144	10
081 Kaliwungu Selatan	10 308	10 578	9 687	36
090 Brangsong	119	55	3 155	-
100 Pegandon	8 811	6 785	7 462	-
101 Ngampel	7 665	5 231	6 774	191
110 Gemuh	16 708	10 428	1 706	-
111 Ringinarum	7 913	1 201	8 057	1 700
120 Weleri	13 205	12 422	10 806	-
130 Rowosari	11 298	10 388	9 991	2
140 Kangkung	18 514	1 049	29 995	-
150 Cepiring	8 468	9 934	10 147	414
160 Patebon	14 670	12 370	1 109	3 460
170 Kendal	14 223	11 428	13 165	-
<b>Kabupaten Kendal</b>	<b>209 764</b>	<b>153 336</b>	<b>175 515</b>	<b>5 985</b>

Lanjutan Tabel/Continued Table 4.7.13

Kecamatan Subdistrict	Kepala Keluarga Yang Menggunakan Head of Family Who Uses		
	PDAM Municipal Waterworks	Sumur Well	Lain-lain Others
(1)	(6)	(7)	(8)
010 Plantungan	7 673	304	1 949
020 Sukorejo	2 838	1 866	8 371
030 Pageruyung	2 527	1 901	13 027
040 Patean	4 055	4 240	6 245
050 Singorojo	-	4 694	6 979
060 Limbangan	-	4 860	3 896
070 Boja	1 645	9 167	6 261
080 Kaliwungu	9 657	4 425	3 058
081 Kaliwungu Selatan	7 260	5 151	858
090 Brangsong	9 876	2 921	3 245
100 Pegandon	1 569	9 123	184
101 Ngampel	4 096	5 672	503
110 Gemuh	1 634	10 149	2 495
111 Ringinarum	3 884	7 095	1 861
120 Weleri	6 803	8 941	416
130 Rowosari	3 696	8 412	2 728
140 Kangkung	4 225	6 984	27 450
150 Cepiring	4 381	4 121	-
160 Patebon	10 290	5 810	1 266
170 Kendal	168	894	12 677
<b>Kabupaten Kendal</b>	<b>86 277</b>	<b>106 730</b>	<b>103 469</b>

Sumber/Source: PKK Kabupaten Kendal/Family Welfare Education Office of Kendal Regency



#### 4.8 SAMPAH GARBAGE

**Tabel** 4.8.1 **Pengelolaan Sampah di Kabupaten Kendal, 2020-2022**  
**Table** 4.8.1 **Waste Management in Kendal Regency, 2020-2022**

<b>Pengelolaan Sampah</b> <i>Waste Management</i>	<b>2020</b>	<b>2021</b>	<b>2022</b>
(1)	(2)	(3)	(4)
Jumlah timbunan sampah (persen) <i>Number of rubbish heap (percent)</i>	147 743,09	148 701,73	149 652,92
Volume sampah yang harus terangkut (m <sup>3</sup> ) <i>Volume of waste that must be transported (m<sup>3</sup>)</i>	91 800	91 500	91 980
Volume sampah yang sudah terangkut (m <sup>3</sup> ) <i>Volume of garbage that has been transported (m<sup>3</sup>)</i>	91 800	91 500	91 980
Jumlah unit penampung sampah <i>Number of garbage collection units</i>	141	141	139
Tempat penampungan sementara <i>Temporary shelter</i>	133	133	133
Transfer depo <i>Depo transfer</i>	6	6	5
Tempat penampungan sampah terpadu <i>Integrated waste bin</i>	-	-	-
Bank sampah <i>Garbage bank</i>	-	-	-
Tempat pemrosesan air <i>Water treatment plant</i>	2	2	1
Jumlah Petugas pengangkat sampah	250	241	237
PNS/ <i>Civil servant</i>	38	37	31
PHL/ <i>Non permanent employee</i>	212	204	206
Jumlah Petugas penjaga taman	55	54	53
PNS/ <i>Civil servant</i>	14	13	13
PHL/ <i>Non permanent employee</i>	41	41	40

Sumber/*Source*: Dinas Lingkungan Hidup Kabupaten Kendal/*Department For The Environment of Kendal Regency*

**Tabel**  
**Table 4.8.2****Jumlah Sarana Pengumpulan Sampah/Tinja di Kabupaten Kendal, 2020-2022**  
**Number of Garbage Facilities in Kendal Regency, 2020-2022**

Sarana Pengumpul Sampah Tinja <i>Garbage Facilities</i>	2020	2021	2022
(1)	(2)	(3)	(4)
Truk Sampah <i>Garbage Truck</i>	13	13	13
Truk Container <i>Container Trucks</i>	7	7	7
Container	39	41	41
Gerobak Sampah <i>Garbage Wheelbarrow</i>	2	2	2
Tempat Pembuangan Sementara <i>Temporary Disposal Site</i>	114	133	133
Tempat Pembuangan Akhir <i>Final Disposal Site</i>	2	2	1
Truk Tinja <i>Human Waste Truck</i>	-	-	-
Transfer Depo <i>Transfer Depot</i>	4	6	5
Instalasi Pengolahan Limbah Tinja <i>Fecal Waste Treatment Plant</i>	-	-	-
Whelloder	-	-	-
Bulldozer	2	1	1
Becak Sampah <i>Garbage Trishaw</i>	-	8	8
Kendaraan Roda 3 <i>Tricycle</i>	18	18	17
<b>Jumlah/Total</b>	<b>201</b>	<b>231</b>	<b>228</b>

Sumber/Source: Dinas Lingkungan Hidup Kabupaten Kendal/Department For The Environment of Kendal Regency

#### 4.9 SERTIFIKAT TANAH LAND CERTIFICATE

**Tabel 4.9.1** Jumlah Pemohon dan Penyelesaian Sertifikat Tanah Oleh Kantor Pertanahan di Kabupaten Kendal, 2022  
*Number of Applicant and Land Certificate Finished by Land Office in Kendal Regency, 2022*

Bulan Month	Pemohon Applicant	Diselesaikan Finished
(1)	(2)	(3)
Januari/January	3 498	3 564
Februari/February	2 894	3 106
Maret/March	3 189	7 543
April/April	3 279	4 813
Mei/May	1 635	2 877
Juni/June	2 924	6 273
Juli/July	2 973	7 445
Agustus/August	3 59	7 133
September/September	3 577	6 349
Oktober/October	3 617	4 311
November/November	3 661	4 992
Desember/December	3 438	4 658
<b>Jumlah/Total</b>	<b>38 275</b>	<b>63 064</b>

Sumber/Source: BPN Kantor Pertanahan Kendal/Land Office of Kendal Regency

**Tabel**  
**Table 4.9.2****Jumlah Sertifikat Tanah Yang Dikeluarkan Kantor  
Pertanahan Berdasarkan Jenisnya di Kabupaten Kendal,  
2022**  
**Number of Land Certificate Published by Land Office in  
Kendal Regency, 2022**

Kecamatan Subdistrict	Hak Milik Right of Ownership	Hak Pakai Usage Rights	Hak Guna Usaha Right of Ownership	Hak Guna Bangunan Building Rights	Wakaf Waqf	Jumlah Total
(1)	(2)	(3)	(4)	(5)		(6)
010 Plantungan	123	27	-	-	-	150
020 Sukorejo	88	2	-	4	-	94
030 Pageruyung	5 216	157	-	1	11	5 385
040 Patean	201	9	-	9	4	223
050 Singorojo	95	2	-	7	-	104
060 Limbangan	148	-	-	137	-	285
070 Boja	2 334	30	-	3 697	7	6 068
080 Kaliwungu	834	15	-	1 905	7	2 761
081 Kaliwungu Selatan	468	4	-	646	1	1 119
090 Brangsong	8 806	418	-	249	33	9 506
100 Pegandon	125	1	-	15	-	141
101 Ngampel	589	36	-	28	6	659
110 Gemuh	317	5	-	197	5	524
111 Ringinarum	334	5	-	130	4	473
120 Weleri	425	6	-	38	6	475
130 Rowosari	277	1	-	-	6	284
140 Kangkung	6 330	384	-	54	57	6 825
150 Cepiring	385	16	-	103	15	519
160 Patebon	240	2	-	122	16	380
170 Kendal	255	34	-	429	20	738
Kabupaten Kendal	-	-	3	3	3	9
<b>Jumlah/Total</b>	<b>27 590</b>	<b>1 154</b>	<b>3</b>	<b>7 774</b>	<b>201</b>	<b>36 722</b>

Sumber/Source: BPN Kantor Pertanahan Kendal/Land Office of Kendal Regency

#### 4.10 BENCANA ALAM DAN KEBAKARAN NATURAL DISASTER AND FIRE

**Tabel** 4.10.1 Jumlah Desa<sup>1</sup>/Kelurahan yang Mengalami Bencana Alam<sup>2</sup> Menurut Kecamatan di Kabupaten Kendal, 2019-2021  
**Table** 4.10.1 Number of Villages<sup>1</sup> that Had Natural Disaster<sup>2</sup> by Subdistrict in Kendal Regency, 2019-2021

Kecamatan Subdistrict	Banjir/Flood		
	2019	2020	2021
(1)	(2)	(3)	(4)
010 Plantungan	-	-	-
020 Sukorejo	-	-	-
030 Pageruyung	-	-	-
040 Patean	1	-	1
050 Singorojo	-	2	-
060 Limbangan	-	-	1
070 Boja	-	-	-
080 Kaliwungu	4	8	7
081 Kaliwungu Selatan	3	-	2
090 Brangsong	3	6	7
100 Pegandon	-	3	3
101 Ngampel	-	5	9
110 Gemuh	2	1	1
111 Ringinarum	-	-	2
120 Weleri	1	4	5
130 Rowosari	1	-	4
140 Kangkung	1	1	3
150 Cepiring	-	6	4
160 Patebon	4	4	7
170 Kendal	13	5	9
<b>Kabupaten Kendal</b>	<b>33</b>	<b>45</b>	<b>65</b>

Lanjutan Tabel/*Continued Table* 4.10.1

Kecamatan Subdistrict	Gempa Bumi/ <i>Earthquake</i>		
	2019	2020	2021
(1)	(5)	(6)	(7)
010 Plantungan	-	-	-
020 Sukorejo	-	-	-
030 Pageruyung	-	-	-
040 Patean	-	-	-
050 Singorojo	-	-	-
060 Limbangan	-	-	-
070 Boja	-	-	-
080 Kaliwungu	-	-	-
081 Kaliwungu Selatan	-	-	-
090 Brangsong	-	-	-
100 Pegandon	-	-	-
101 Ngampel	-	-	-
110 Gemuh	-	-	-
111 Ringinarum	-	-	-
120 Weleri	-	-	-
130 Rowosari	-	-	-
140 Kangkung	-	-	-
150 Cepiring	-	-	-
160 Patebon	-	-	-
170 Kendal	-	-	-
<b>Kabupaten Kendal</b>	<b>0</b>	<b>0</b>	<b>0</b>

Lanjutan Tabel/*Continued Table* 4.10.1

Kecamatan Subdistrict	Tanah Longsor/Landslide		
	2019	2020	2021
(1)	(8)	(9)	(10)
010 Plantungan	4	2	3
020 Sukorejo	1	2	3
030 Pageruyung	-	-	2
040 Patean	2	2	-
050 Singorojo	-	3	2
060 Limbangan	4	1	2
070 Boja	-	-	-
080 Kaliwungu	-	1	-
081 Kaliwungu Selatan	-	-	-
090 Brangsong	-	1	-
100 Pegandon	-	-	-
101 Ngampel	-	1	-
110 Gemuh	2	1	2
111 Ringinarum	-	-	-
120 Weleri	-	-	-
130 Rowosari	-	-	-
140 Kangkung	-	-	-
150 Cepiring	-	-	-
160 Patebon	-	-	2
170 Kendal	-	-	-
<b>Kabupaten Kendal</b>	<b>13</b>	<b>14</b>	<b>16</b>

Catatan/Note: <sup>1</sup> Desa pada tabel ini termasuk Unit Permukiman Transmigrasi (UPT) yang masih dibina oleh kementerian terkait dan nagari di Kabupaten/Kota Sumatera Barat/*Villages in this table are included in Transmigration Settlement Unit which is still fostered by the relevant ministries and the nagari in the Province of Sumatera Barat*

<sup>2</sup> Terjadi dalam tiga tahun terakhir sampai dengan saat pencacahan/*Occured during the last three years by the time of enumeration*

Sumber/Source: BPS, Pendataan Potensi Desa (Podes)/BPS-Statistics Indonesia, Village Potential Data Collecting

**Tabel** 4.10.2 **Jumlah Peristiwa Kebakaran Menurut Bulan di Kabupaten Kendal, 2020-2022**  
**Table** 4.10.2 **Number of Fire Every Month in Kendal Regency, 2020-2022**

<b>Bulan Month</b>	<b>2020</b>	<b>2021</b>	<b>2022</b>
(1)	(2)	(3)	(4)
Januari/January	7	6	3
Februari/February	7	9	2
Maret/March	7	6	4
April/April	4	6	7
Mei/May	4	9	5
Juni/June	10	9	6
Juli/July	9	11	14
Agustus/August	19	12	24
September/September	19	11	17
Oktober/October	13	11	11
November/November	11	3	10
Desember/December	7	6	6
<b>Jumlah/Total</b>	<b>117</b>	<b>99</b>	<b>109</b>

Sumber/Souce: Satuan Polisi Pamong Praja dan Pemadam Kebakaran Kabupaten Kendal/Civil Service Police Unit and Fire Department of Kendal Regency



**Tabel**  
**Table** 4.10.3**Jumlah Peristiwa Kebakaran Menurut Kerugian di  
Kabupaten Kendal, 2020-2022**  
**Number of Fire According to Losses Suffered in Kendal  
Regency, 2020-2022**

<b>Bulan Month</b>	<b>2020</b>	<b>2021</b>	<b>2022</b>
(1)	(2)	(3)	(4)
Banyaknya Bencana Kebakaran	117	99	109
Banyaknya Yang Terbakar			
a. Rumah	42	36	44
b. Lainnya	75	63	65
Yang Kehilangan Tempat Tinggal			
a. Keluarga	42	36	44
b. Jiwa	-	-	-
Banyaknya Korban			
a. Mati	3	-	1
b. Luka-Luka	3	-	-
Taksiran Kerugian(Rp)	10 577 500 000	6 734 500 000	7 178 000 000

Sumber/Source: Satuan Polisi Pamong Praja dan Pemadam Kebakaran Kabupaten Kendal/Civil Service Police Unit and Fire Department of Kendal Regency

#### 4.11 PALANG MERAH INDONESIA INDONESIAN RED CROSS

**Tabel** 4.11.1 **Realisasi Hasil Bulan Dana PMI Kabupaten Kendal, 2022**  
**Table** 4.11.1 **Donation Realization of Indonesian Red Cross Of Kendal Regency, 2022**

	<b>Instansi Institution</b>	<b>Target</b>	<b>Realisasi Realization</b>
	(1)	(2)	(3)
1	UP3AD/ Samsat	-	-
2	Dinas Perhubungan	2 000 000	1 800 000
3	DPMPTSP	3 500 000	3 150 000
4	Polres Kendal	4 000 000	-
5	Kodim Kendal	3 000 000	-
6	DPRD Kendal	5 000 000	4 500 000
7	Korpri/ BKD/satwan	25 000 000	1 773 000
8	Dinas Perdagangan	18 000 000	9.099.000
9	Dinas Perekonomian (Karyawan BUMD/Bank Daerah)	5 000 000	5 000 000
10	Dinas PUPR	5 000 000	2 700 000
11	Dinas Pemuda, Olah Raga, dan Pariwisata : PHRI, PAKI, HARPI	20 000 000	-
12	Dinas Tenaga Kerja dan Transmigrasi	12 000 000	7 155 000
13	Dinas Pendidikan	300 000 000	190 393 200
14	Kementerian Agama	17 500 000	15 750 000
15	Dinas Perindustrian, Koperasi, dan UMKM	-	-
16	SMA/SMK/Sederajat	25 000 000	52 220 700
17	Kecamatan Plantungan (KK)	37 500 000	30 933 000
	Kecamatan Plantungan (PNS)	3 000 000	2 160 000
18	Kecamatan Sukorejo (KK)	68 500 000	61 650 000
	Kecamatan Sukorejo (PNS)	3 000 000	2 700 000
19	Kecamatan Pageruyung (KK)	41 000 000	36 900 000
	Kecamatan Pageruyung (PNS)	3 000 000	2 700 000

Lanjutan Tabel/*Continued Table* 4.11.1

	<b>Instansi Institution</b>	<b>Target</b>	<b>Realisasi Realization</b>
	(1)	(2)	(3)
20	Kecamatan Patean (KK)	47 000 000	42 300 000
	Kecamatan Patean (PNS)	3 000 000	2 700 000
21	Kecamatan Singorojo (KK)	52 000 000	46 800 000
	Kecamatan Singorojo (PNS)	3 000 000	2 700 000
22	Kecamatan Limbangan (KK)	36 000 000	32 400 000
	Kecamatan Limbangan (PNS)	3 000 000	2 700 000
23	Kecamatan Boja (KK)	69 500 000	55 687 500
	Kecamatan Boja (PNS)	3 000 000	2 700 000
24	Kecamatan Kaliwungu (KK)	33 000 000	29 700 000
	Kecamatan Kaliwungu (PNS)	3 000 000	2 592 000
25	Kecamatan Kaliwungu Selatan (KK)	34 000 000	25 483 500
	Kecamatan Kaliwungu Selatan (PNS)	3 000 000	2 097 000
26	Kecamatan Brangsong (KK)	38 000 000	34 200 000
	Kecamatan Brangsong (PNS)	3 000 000	2 700 000
27	Kecamatan Pegandon (KK)	27 000 000	24 300 000
	Kecamatan Pegandon (PNS)	4 000 000	3 600 000
28	Kecamatan Ngampel (KK)	33 000 000	29 700 000
	Kecamatan Ngampel (PNS)	3 000 000	2 700 000
29	Kecamatan Gemuh (KK)	47 500 000	42 750 000
	Kecamatan Gemuh (PNS)	3 000 000	2 700 000
30	Kecamatan Ringinarum (KK)	36 500 000	32 175 000
	Kecamatan Ringinarum (PNS)	3 000 000	2 700 000
31	Kecamatan Weleri (KK)	61 000 000	54 900 000
	Kecamatan Weleri (PNS)	3 000 000	2 700 000

Lanjutan Tabel/*Continued Table* 4.11.1

<b>Instansi Institution</b>		<b>Target</b>	<b>Realisasi Realization</b>
(1)		(2)	(3)
32	Kecamatan Rowosari (KK)	50 000 000	45 000 000
	Kecamatan Rowosari (PNS)	3 000 000	2 700 000
33	Kecamatan Kangkung (KK)	50 000 000	45 000 000
	Kecamatan Kangkung (PNS)	3 000 000	2 700 000
34	Kecamatan Cepiring (KK)	46 000 000	40 500 000
	Kecamatan Cepiring (PNS)	3 000 000	2 700 000
35	Kecamatan Patebon (KK)	54 500 000	38 560 500
	Kecamatan Patebon (PNS)	4 000 000	3 600 000
36	Kecamatan Kota Kendal (KK)	54 600 000	49 140 000
	Kecamatan Kota Kendal (PNS)	4 000 000	3 600 000
37	Sumbangan dari Kapolres Kendal	-	-
38	Sumbangan dari guru TK Gemuh	-	-
39	Sumbangan hamba Allah	-	-
<b>Jumlah/Total</b>		<b>1 424 600 000</b>	<b>1 147 069 400</b>

Sumber/*Source*: Kantor Palang Merah Indonesia Kabupaten Kendal/*Indonesian Red Cross of Kendal Regency*

#### 4.12 SOSIAL LAINNYA OTHER SOCIAL ACTIVITY

**Tabel** 4.12.1 **Jumlah Penderita Cacat di Kabupaten Kendal, 2022**  
**Table** 4.12.1 **Number of Physically Handicapped in Kendal Regency, 2022**

Kecamatan Subdistrict	Tuna Netra Juvenile Delinquency	Tuna Rungu Deaf	Tuna Wicara Speech Impaired	Tuna Daksa Dumb	Tuna Fisik dan Mental Physical and Mentally	Retardasi Retarded	Ganda Double	Jumlah Total
(1)	(2)	(3)	(4)	(5)	(6)	(7)	(8)	(9)
010 Plantungan	19	16	15	99	18	11	5	183
020 Sukorejo	27	40	40	65	41	49	22	284
030 Pageruyung	17	2	2	11	60	3	54	149
040 Patean	16	25	25	61	18	66	13	224
050 Singorojo	20	4	17	18	16	6	10	91
060 Limbangan	17	9	12	43	21	24	15	141
070 Boja	30	41	35	146	40	76	16	384
080 Kaliwungu	5	2	3	84	19	34	11	158
081 Kaliwungu Selatan	15	11	8	41	70	11	27	183
090 Brangsong	5	17	17	65	27	35	13	179
100 Pegandon	22	27	27	107	71	58	30	342
101 Ngampel	31	46	46	61	104	48	29	365
110 Gemuh	44	42	42	150	154	84	47	563
111 Ringinarum	40	46	46	107	132	71	33	475
120 Weleri	29	25	25	87	134	59	49	408
130 Rowosari	12	23	23	61	121	70	13	323
140 Kangkung	29	59	52	95	113	86	39	473
150 Cepiring	34	55	55	147	160	35	6	492
160 Patebon	22	24	26	80	94	49	31	326
170 Kendal	15	18	11	67	27	52	18	208
<b>Jumlah/Total</b>	<b>449</b>	<b>532</b>	<b>527</b>	<b>1 595</b>	<b>1 440</b>	<b>927</b>	<b>481</b>	<b>5 951</b>

Sumber/Source: Dinas Sosial Kabupaten Kendal/Social Office of Kendal Regency

**Tabel** 4.12.2 **Jumlah Lanjut Usia Terlantar di Kabupaten Kendal, 2019-2022**  
**Table** **Number of Deceprit and Stranded People in Kendal Regency, 2019-2022**

Kecamatan Subdistrict	2019	2020	2021	2022
(1)	(2)	(3)	(4)	(5)
010 Plantungan	84	479	328	405
020 Sukorejo	276	856	283	409
030 Pageruyung	15	1	1	0
040 Patean	65	528	105	112
050 Singorojo	201	10	10	0
060 Limbangan	66	-	6	4
070 Boja	18	13	12	10
080 Kaliwungu	36	27	6	26
081 Kaliwungu Selatan	90	3	3	4
090 Brangsong	27	14	7	8
100 Pegandon	140	6	6	7
101 Ngampel	8	-	-	0
110 Gemuh	106	19	19	19
111 Ringinarum	69	121	97	98
120 Weleri	52	7	7	7
130 Rowosari	9	49	49	49
140 Kangkung	6	44	89	32
150 Cepiring	102	99	97	99
160 Patebon	276	4	4	4
170 Kendal	1	-	-	9
<b>Jumlah/Total</b>	<b>1 647</b>	<b>2 280</b>	<b>1 129</b>	<b>1 302</b>

Sumber/Source: Dinas Sosial Kabupaten Kendal/Social Office of Kendal Regency

**Tabel**  
**Table** 4.12.3**Jumlah Penghuni Panti Asuhan di Kabupaten Kendal,  
2019-2022**  
**Number of Orphanage Dwellers in Kendal Regency, 2019-  
2022**

Kecamatan Subdistrict	2019	2020	2021	2022
(1)	(2)	(3)	(4)	(5)
010 Plantungan	-	-	-	-
020 Sukorejo	48	53	51	39
030 Pageruyung	-	-	-	-
040 Patean	-	-	-	-
050 Singorojo	-	-	-	-
060 Limbangan	30	30	30	30
070 Boja	148	154	140	242
080 Kaliwungu	90	93	93	92
081 Kaliwungu Selatan	2	11	9	9
090 Brangsong	-	-	-	-
100 Pegandon	-	-	6	7
101 Ngampel	-	-	-	-
110 Gemuh	-	-	-	-
111 Ringinarum	35	37	32	36
120 Weleri	55	50	47	47
130 Rowosari	-	-	-	-
140 Kangkung	-	-	17	20
150 Cepiring	54	54	45	42
160 Patebon	30	30	30	30
170 Kendal	91	85	83	90
<b>Jumlah/Total</b>	<b>583</b>	<b>597</b>	<b>583</b>	<b>684</b>

Sumber/Source: Dinas Sosial Kabupaten Kendal/Social Office of Kendal Regency

**Tabel**  
**Table 4.12.4****Jumlah Kasus Kekerasan Pada Perempuan dan Anak di Kabupaten Kendal, 2022**  
**Number of Violence against Women and Children Cases in Kendal Regency, 2022**

Kecamatan Subdistrict	Bulan/Month												Jumlah Total
	1	2	3	4	5	6	7	8	9	10	11	12	
(1)	(2)	(3)	(4)	(5)	(6)	(7)	(8)	(9)	(10)	(11)	(12)	(13)	(14)
010 Plantungan	-	-	-	-	-	-	-	-	-	-	-	-	-
020 Sukorejo	1	-	-	-	-	-	-	-	1	-	2	-	4
030 Pageruyung	-	-	-	1	-	-	-	-	-	-	-	-	1
040 Patean	-	-	-	-	-	1	-	-	-	-	-	1	2
050 Singorojo	-	-	-	-	-	1	-	-	-	-	-	1	2
060 Limbangan	-	-	1	12	-	-	1	-	-	-	-	-	14
070 Boja	1	-	2	1	1	2	1	1	1	1	2	4	17
080 Kaliwungu	-	-	1	-	-	1	1	1	-	-	-	-	4
081 Kaliwungu Selatan	-	-	1	-	-	-	-	-	1	-	-	2	4
090 Brangsong	-	-	1	-	2	1	-	-	1	-	-	1	6
100 Pegandon	-	-	-	1	-	-	-	-	-	-	-	-	1
101 Ngampel	-	-	-	-	-	-	-	-	-	1	-	-	1
110 Gemuh	-	-	1	3	-	-	-	-	-	-	-	-	4
111 Ringinarum	-	1	1	-	-	1	1	-	-	-	-	-	4
120 Weleri	-	-	1	1	-	1	1	1	1	1	6	-	13
130 Rowosari	-	-	-	-	-	-	-	-	-	1	-	-	1
140 Kangkung	-	-	1	-	1	1	-	-	-	-	-	-	3
150 Cepiring	-	-	-	-	-	1	-	1	2	3	6	1	14
160 Patebon	1	-	2	-	-	1	-	-	-	-	-	-	4
170 Kendal	4	1	2	1	1	2	1	-	1	-	-	-	13
<b>Kabupaten Kendal</b>	<b>7</b>	<b>2</b>	<b>14</b>	<b>20</b>	<b>5</b>	<b>13</b>	<b>6</b>	<b>4</b>	<b>8</b>	<b>7</b>	<b>16</b>	<b>10</b>	<b>112</b>

Sumber/Source: DP2KBP2PA Kabupaten Kendal/Department of Population Control, Family Planning, Women's Empowerment, and Child Protection of Kendal Regency



# 5

# PERTANIAN

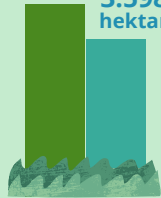
## Agriculture

### LUAS PANEN & PRODUKSI HORTIKULTURA

Harvested Area and Production

4.246 hektar

3.598 hektar




LUAS PANEN

TURUN

15,26 persen

422.277 kuintal

386.031 kuintal



PRODUKSI

TURUN

8,58 persen

2021  
2022



### PRODUKSI HORTIKULTURA UNGGULAN

Best Horticultural Production

**BAWANG MERAH**

Shallot

165.981

kuintal

**SEMANGKA**

Watermelon

99.982

kuintal

**KUBIS**

Cabbage

25.915

kuintal

**CABE RAWIT**

Cayenne Pepper

25.530

kuintal

**CABAI KERITING**

Curly Chilli

20.742

kuintal

### PRODUKSI BIOFARMAKA UNGGULAN

Best Medicinal Production

**KAPULAGA**

Cardamom

650.873

kilogram

**KUNYIT**

Tumeric

246.562

kilogram

**JAHE**

Ginger

129.056

kilogram

**LAOS/LENGKUAS**

Alpinia Galanga

25.017

kilogram

**KENCUR**

East Indian Galangal

19.181

kilogram



**PENJELASAN TEKNIS****TECHNICAL NOTES**

1. Survei Pertanian Hortikultura (SPH) diselenggarakan oleh Badan Pusat Statistik bekerja sama dengan Direktorat Jenderal Hortikultura, Kementerian Pertanian.
  2. Kuesioner yang digunakan dalam pengumpulan data SPH mencakup:
    - a. SPH-SBS digunakan untuk data tanaman sayuran dan buah-buahan semusim.
    - b. SPH-BST digunakan untuk data tanaman buah-buahan dan sayuran tahunan.
    - c. SPH-TBF digunakan untuk data tanaman biofarmaka.
    - d. SPH-TH digunakan untuk data tanaman hias.
  6. Metode yang digunakan dalam survei ini adalah metode pencacahan lengkap terhadap seluruh kecamatan di Kabupaten Kendal dan dilaporkan secara rutin bulanan untuk SPH-SBS dan triwulanan untuk SPH-BST, SPH-TBF, SPH-TH oleh KCD.
  7. Data perkebunan untuk komoditas kelapa, kopi, kakao, cengkeh, kapuk, dan tembakau serta perkebunan rakyat datanya diperoleh dari Dinas Pertanian dan Pangan.
1. *The Agricultural Survey for Horticulture (SPH) is carried out by the BPS-Statistics Indonesia in cooperation with the Directorate General of Horticulture, Ministry of Agriculture.*
  2. *The questionnaire used to collect the Agricultural Survey for Horticultural data are:*
    - a. *SPH-SBS used for data on seasonal vegetable and fruit plants.*
    - b. *SPH-BST used for data on annual fruit and vegetable plants.*
    - c. *SPH-BF used for data on medical plants.*
    - d. *SPH-TH used for data on ornamental plants.*
  6. *The method used in this survey is complete enumeration for all of sub districts in Indonesia and reported monthly for SPH-SBS and quaterly for SPH-BST, SPH-TBF, SPH-TH by adricultural extension workers.*
  7. *Data on coconut, coffee, cocoa, clove, kapok, and tobacco, as well as on smallholder plantation are acquired from Food and Agriculture Department.*

**ULASAN**

Produksi tanaman sayuran dan buah semusim terbesar di Kabupaten Kendal selama tahun 2022 adalah bawang merah (165.981 quintal). Hal ini tidak mengherankan karena banyak kecamatan di Kabupaten Kendal yang merupakan sentra produksi bawang merah. Lebih sepertiga dari produksi bawang merah tersebut berasal dari Kecamatan Ringinarum sebesar 52.290 quintal (31,68%).

Tanaman biofarmaka merupakan tanaman yang biasa digunakan untuk obat-obatan, kosmetik, dan kesehatan dengan menggunakan bagian-bagian tanaman seperti daun, batang, buah, umbi (rimpang) maupun akar. Produksi tanaman biofarmaka di Kabupaten Kendal cukup besar. Hal ini terlihat dari banyaknya produksi tanaman biofarmaka jenis kapulaga sebesar 632.384 kg pada tahun 2022.

Selain tanaman sayuran, buah, dan biofarmaka, potensi tanaman hias di Kabupaten Kendal cukup menjanjikan. Produksi tanaman hias terbesar adalah phylodendron dengan jumlah produksi mencapai 1.518 pohon pada tahun 2022. Produksi tanaman aglaonema dan anggrek juga cukup besar yaitu 594 pohon dan 551 tangkai. Tanaman hias lain yang ada di Kabupaten Kendal antara lain ixora, pakis, palem, dan pedang-pedangan, tetapi jumlah produksinya tidak terlalu besar.

**DESCRIPTION**

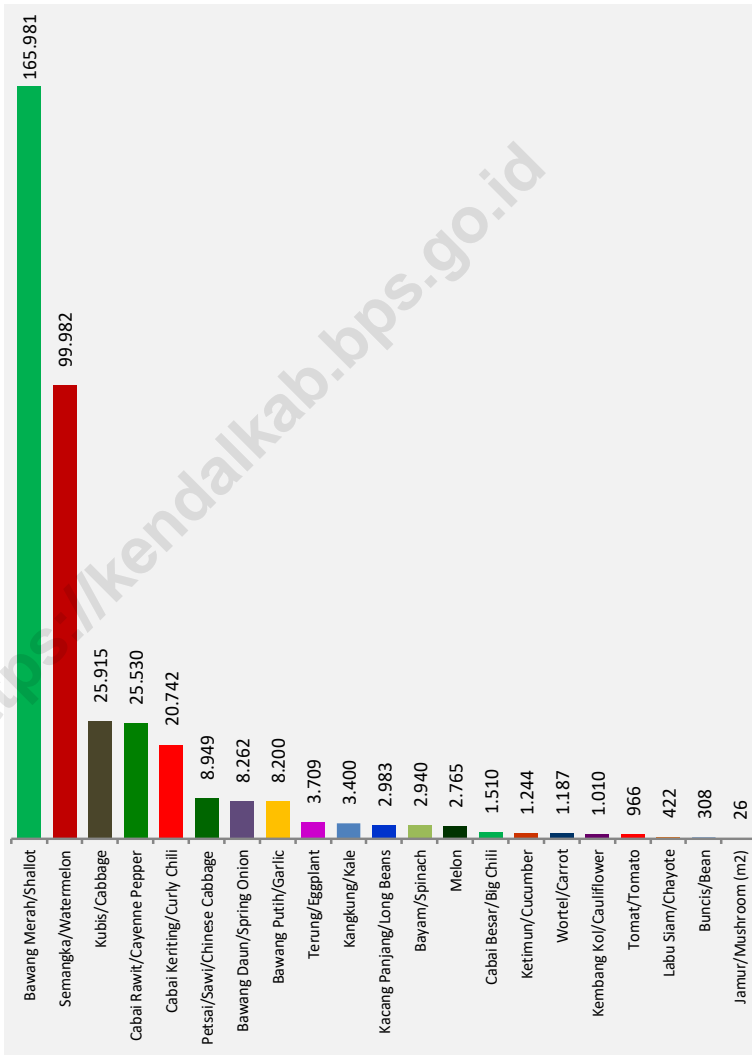
*The largest annual production of vegetable and fruit crops in Kendal Regency during 2022 is shallot (165,981 quintal). This is not surprising because many sub-districts in Kendal Regency are centers of shallot production. More than a third of the shallot production comes from Gemuh District with 52,290 quintals (31.68%).*

*Biopharmaca plants are plants commonly used for medicines, cosmetics, and health by using plant parts such as leaves, stems, fruits, tubers (rhizomes) or roots. Production of biopharmaca plants in Kendal Regency is quite large. This can be seen from the large production of cardamom plants amounting to 632,384 kg in 2022.*

*In addition to vegetable, fruit and biopharmaca plants, the potential of ornamental plants in Kendal Regency is quite promising. The largest ornamental plant production is waterlily with a total production of 1,518 tree in 2022. Production of chinese evergreen and orchid plants is also quite large at 594 trees and 551 stalk. Other ornamental plants in Kendal Regency include west indian jasmine, fern, palm, and sansivieria, but the amount of production is not too large.*

**Gambar** 5.1  
**Figures**

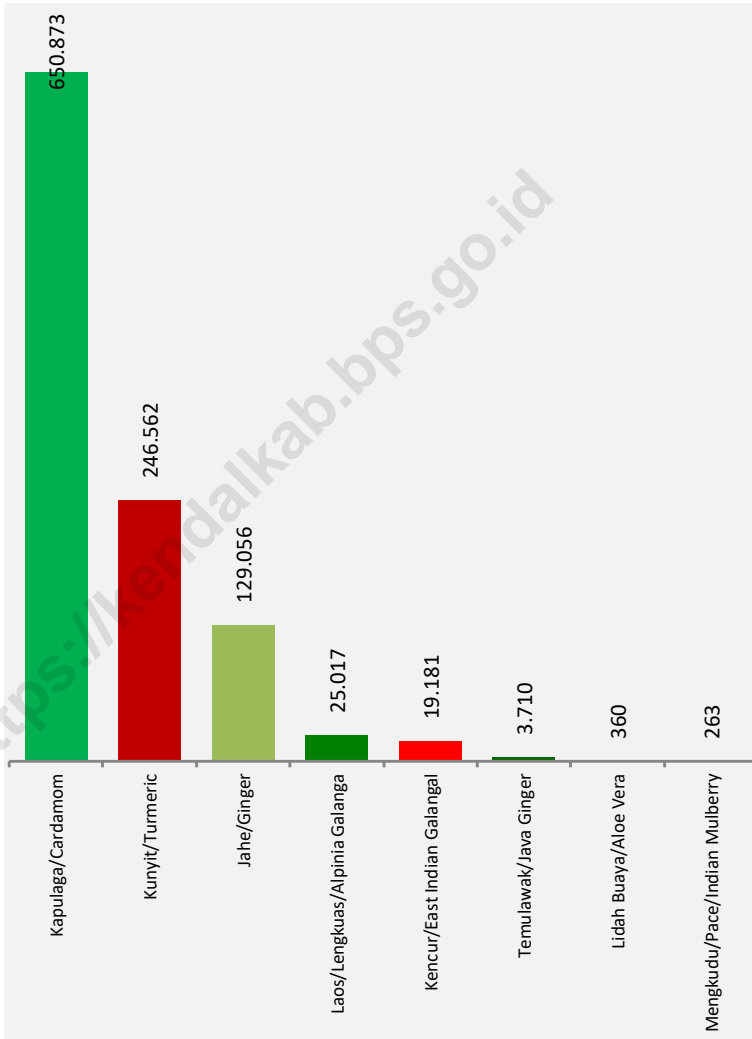
**Produksi Tanaman Sayuran dan Buah–Buahan  
Semusim Menurut Jenis Tanaman di Kabupaten Kendal  
(kuintal), 2022**  
*Production of Seasonal Vegetables and Fruits by Kind of  
Plant in Kendal Regency (quintal), 2022*



Sumber/Source : BPS, Statistik Pertanian Hortikultura SPH-TBF/BPS-Statistics Indonesia, Agricultural Statistic for Horticulture SPH-TBF

**Gambar** 5.2  
**Figures**

**Produksi Tanaman Biofarmaka Menurut Jenis Tanaman di Kabupaten Kendal (kg), 2022**  
**Production of Medicinal Plants by Kind of Plant in Kendal Regency (kg), 2022**



Sumber/Source : BPS, Statistik Pertanian Hortikultura SPH-TBF/BPS-Statistics Indonesia, Agricultural Statistic for Horticulture SPH-TBF

## 5.1 HORTIKULTURA HORTICULTURE

**Tabel 5.1.1 Luas Panen Tanaman Sayuran Menurut Kecamatan dan Jenis Tanaman (ha) di Kabupaten Kendal, 2021 dan 2022**  
*Harvested Area of Vegetables by Subdistrict and Kind of Plant in Kendal Regency (ha), 2021 and 2022*

Kecamatan Subdistrict	Bawang Merah Shallot		Cabai Besar Chili/Big Chili		Cabai Rawit Chili/Cayenne Pepper	
	2021	2022	2021	2022	2021	2022
(1)	(2)	(3)	(4)	(5)	(6)	(7)
010 Plantungan	5,0	3,0	11,0	16,0	9,0	13,0
020 Sukorejo	15,0	21,0	-	-	31,0	40,0
030 Pageruyung	-	-	-	-	-	-
040 Patean	1,0	-	5,0	6,1	1,0	5,1
050 Singorojo	10,0	11,0	-	-	1,0	-
060 Limbangan	3,0	-	-	-	18,5	22,0
070 Boja	-	-	-	-	11,0	17,0
080 Kaliwungu	-	-	-	-	4,0	2,0
081 Kaliwungu Selatan	1,0	-	-	-	15,0	6,0
090 Brangsong	15,0	3,0	-	-	5,0	-
100 Pegandon	337,0	185,0	-	-	9,0	11,0
101 Ngampel	135,0	107,0	-	-	2,0	6,0
110 Gemuh	611,0	435,0	-	-	-	-
111 Ringinarum	640,0	553,0	-	-	-	-
120 Weleri	41,0	38,0	-	-	-	-
130 Rowosari	32,0	19,0	-	-	3,0	1,0
140 Kangkung	345,0	337,0	-	-	-	-
150 Cepiring	54,0	31,0	-	-	51,0	8,0
160 Patebon	3,0	3,0	-	-	132,0	136,0
170 Kendal	-	-	-	-	-	-
<b>Kabupaten Kendal</b>	<b>2 248,0</b>	<b>1 746,0</b>	<b>16,0</b>	<b>22,1</b>	<b>292,5</b>	<b>267,1</b>

Lanjutan Tabel/*Continued Table 5.1.1*

Kecamatan Subdistrict	Kentang Potato		Kubis Cabbage		Tomat/ omato	
	2021	2022	2021	2022	2021	2022
(1)	(8)	(9)	(10)	(11)	(14)	(15)
010 Plantungan	-	-	6,0	1,0	-	1,0
020 Sukorejo	-	-	18,0	100,0	5,0	4,0
030 Pageruyung	-	-	-	-	-	-
040 Patean	-	-	-	-	-	-
050 Singorojo	-	-	-	-	-	-
060 Limbangan	1,5	-	26,0	21,0	2,0	2,0
070 Boja	-	-	-	-	-	-
080 Kaliwungu	-	-	-	-	1,0	-
081 Kaliwungu Selatan	-	-	-	-	3,1	-
090 Brangsong	-	-	-	-	-	-
100 Pegandon	-	-	-	-	6,0	6,0
101 Ngampel	-	-	-	-	-	-
110 Gemuh	-	-	-	-	-	-
111 Ringinarum	-	-	-	-	-	-
120 Weleri	-	-	-	-	-	-
130 Rowosari	-	-	-	-	-	-
140 Kangkung	-	-	-	-	-	-
150 Cepiring	-	-	-	-	-	-
160 Patebon	-	-	-	-	-	-
170 Kendal	-	-	-	-	-	-
<b>Kabupaten Kendal</b>	<b>1,5</b>	<b>0</b>	<b>50,0</b>	<b>122,0</b>	<b>17,1</b>	<b>13,0</b>



Lanjutan Tabel/Continued Table 5.1.1

Kecamatan Subdistrict	Bawang Putih Garlic		Petai Chinese Cabbage		Bawang Daun Spring Onion	
	2021	2022	2021	2022	2021	2022
(1)	(14)	(15)	(16)	(17)	(18)	(19)
010 Plantungan	273,0	61,0	11,0	13,0	17,0	24,0
020 Sukorejo	396,0	72,0	20,0	15,0	20,0	12,0
030 Pageruyung	-	-	-	-	-	-
040 Patean	-	-	-	-	-	-
050 Singorojo	-	-	-	-	-	-
060 Limbangan	-	-	20,0	24,0	26,0	26,0
070 Boja	-	-	15,0	18,0	9,0	18,0
080 Kaliwungu	-	-	-	-	-	-
081 Kaliwungu Selatan	-	-	-	-	1,0	-
090 Brangsong	-	-	-	-	-	-
100 Pegandon	-	-	-	-	-	-
101 Ngampel	-	-	15,0	12,0	-	-
110 Gemuh	-	-	-	-	-	-
111 Ringinarum	-	-	-	-	-	-
120 Weleri	-	-	-	-	-	-
130 Rowosari	-	-	-	-	-	-
140 Kangkung	-	-	-	-	-	-
150 Cepiring	-	-	-	-	-	-
160 Patebon	-	-	-	-	-	-
170 Kendal	-	-	-	-	-	-
<b>Kabupaten Kendal</b>	<b>669,0</b>	<b>133,0</b>	<b>81,0</b>	<b>82,0</b>	<b>73,0</b>	<b>80,0</b>

Lanjutan Tabel/*Continued Table 5.1.1*

Kecamatan Subdistrict	Bayam Spinach		Buncis Bean		Jamur Mushroom	
	2021	2022	2021	2022	2021	2022
(1)	(20)	(21)	(22)	(23)	(24)	(25)
010 Plantungan	-	-	-	-	-	-
020 Sukorejo	13,0	2,0	5,0	7,0	-	-
030 Pageruyung	-	-	-	-	-	-
040 Patean	-	-	-	-	-	-
050 Singorojo	-	-	-	-	24,0	-
060 Limbangan	-	3,0	-	-	-	-
070 Boja	-	-	-	-	-	-
080 Kaliwungu	-	-	-	-	-	-
081 Kaliwungu Selatan	-	-	-	-	-	-
090 Brangsong	20,0	37,0	-	-	-	-
100 Pegandon	-	-	-	-	13,0	15,0
101 Ngampel	25,4	21,5	-	-	-	-
110 Gemuh	-	-	-	-	-	-
111 Ringinarum	-	-	-	-	-	-
120 Weleri	-	-	-	-	-	-
130 Rowosari	-	-	-	-	-	-
140 Kangkung	-	-	-	-	-	-
150 Cepiring	-	-	-	-	-	-
160 Patebon	-	-	-	-	-	-
170 Kendal	-	-	-	-	-	-
<b>Kabupaten Kendal</b>	<b>58,4</b>	<b>63,5</b>	<b>5,0</b>	<b>7,0</b>	<b>37,0</b>	<b>15,0</b>

Lanjutan Tabel/Continued Table 5.1.1

Kecamatan Subdistrict	Kacang Panjang Long Beans		Kangkung Kale		Kembang Kol Cauliflower	
	2021	2022	2021	2022	2021	2022
(1)	(26)	(27)	(28)	(29)	(30)	(31)
010 Plantungan	-	2,0	-	-	-	-
020 Sukorejo	5,0	3,0	-	-	-	-
030 Pageruyung	-	-	-	-	-	-
040 Patean	-	-	-	-	-	-
050 Singorojo	4,0	-	-	-	-	-
060 Limbangan	-	1,0	-	5,0	17,0	10,0
070 Boja	-	-	-	-	-	-
080 Kaliwungu	-	4,0	2,0	-	-	-
081 Kaliwungu Selatan	35,0	9,0	-	-	-	-
090 Brangsong	17,0	17,0	20,0	34,0	-	-
100 Pegandon	-	-	-	-	-	-
101 Ngampel	8,0	7,0	19,0	20,0	-	-
110 Gemuh	-	-	-	-	-	-
111 Ringinarum	-	-	-	-	-	-
120 Weleri	-	-	-	-	-	-
130 Rowosari	-	-	-	-	-	-
140 Kangkung	-	-	-	-	-	-
150 Cepiring	-	-	-	-	-	-
160 Patebon	-	-	-	-	-	-
170 Kendal	-	-	1,0	-	-	-
<b>Kabupaten Kendal</b>	<b>69,0</b>	<b>43,0</b>	<b>42,0</b>	<b>59,0</b>	<b>17,0</b>	<b>10,0</b>

Lanjutan Tabel/*Continued Table 5.1.1*

Kecamatan Subdistrict	Ketimun Cucumber		Labu Siam Chayote		Melon Melon	
	2021	2022	2021	2022	2021	2022
(1)	(32)	(33)	(34)	(35)	(36)	(37)
010 Plantungan	2,0	-	2,0	2,0	-	-
020 Sukorejo	-	-	-	-	-	-
030 Pageruyung	-	-	-	-	-	-
040 Patean	-	-	-	-	-	-
050 Singorojo	1,0	-	-	-	-	-
060 Limbangan	-	2,0	-	1,0	-	-
070 Boja	-	1,0	-	-	-	-
080 Kaliwungu	1,0	4,0	-	-	-	-
081 Kaliwungu Selatan	10,0	4,0	-	-	-	-
090 Brangsong	9,0	-	-	-	-	-
100 Pegandon	1,0	2,0	-	-	2,0	2,0
101 Ngampel	7,0	5,0	-	-	4,0	-
110 Gemuh	-	-	-	-	-	-
111 Ringinarum	-	-	-	-	-	-
120 Weleri	-	-	-	-	-	2,0
130 Rowosari	-	-	-	-	-	9,0
140 Kangkung	-	-	-	-	2,0	-
150 Cepiring	-	-	-	-	2,0	1,0
160 Patebon	-	-	-	-	-	-
170 Kendal	-	-	-	-	-	-
<b>Kabupaten Kendal</b>	<b>31,0</b>	<b>18,0</b>	<b>2,0</b>	<b>3,0</b>	<b>10,0</b>	<b>14,0</b>

Lanjutan Tabel/Continued Table 5.1.1

Kecamatan Subdistrict	Cabai Keriting <i>Curly Chili</i>		Semangka <i>Watermelon</i>		Stroberi <i>Strawberry</i>	
	2021	2022	2021	2022	2021	2022
(1)	(44)	(45)	(46)	(47)	(48)	(49)
010 Plantungan	-	-	-	-	-	-
020 Sukorejo	177,0	302,0	-	-	-	-
030 Pageruyung	2,0	2,0	-	-	-	-
040 Patean	6,0	6,5	-	-	-	-
050 Singorojo	1,0	-	-	-	-	-
060 Limbangan	23,0	22,0	-	-	-	-
070 Boja	25,0	18,0	-	-	-	-
080 Kaliwungu	-	-	-	-	-	-
081 Kaliwungu Selatan	-	-	-	-	-	-
090 Brangsong	-	-	31,0	36,0	-	-
100 Pegandon	4,0	6,0	7,0	111,0	-	-
101 Ngampel	-	1,0	44,0	81,0	-	-
110 Gemuh	-	-	-	6,0	-	-
111 Ringinarum	-	-	-	3,0	-	-
120 Weleri	-	2,0	47,0	65,0	-	-
130 Rowosari	1,0	-	230,0	130,0	-	-
140 Kangkung	-	-	30,0	-	-	-
150 Cepiring	-	-	-	4,0	-	-
160 Patebon	-	-	32,0	15,0	-	-
170 Kendal	-	-	42,0	25,0	-	-
<b>Kabupaten Kendal</b>	<b>239,0</b>	<b>359,5</b>	<b>463,0</b>	<b>476,0</b>	<b>0</b>	<b>0</b>

Lanjutan Tabel/*Continued Table* 5.1.1

Kecamatan Subdistrict	Terung Eggplant		Wortel Carrot	
	2021	2022	2021	2022
(1)	(50)	(51)	(52)	(53)
010 Plantungan	1,0	1,0	-	-
020 Sukorejo	5,0	7,0	-	-
030 Pageruyung	-	-	-	-
040 Patean	-	-	-	-
050 Singorojo	-	-	-	-
060 Limbangan	1,0	1,0	7,0	7,0
070 Boja	-	-	-	-
080 Kaliwungu	1,0	-	-	-
081 Kaliwungu Selatan	4,3	3,0	-	-
090 Brangsong	14,0	20,0	-	-
100 Pegandon	22,0	19,0	-	-
101 Ngampel	5,0	6,3	-	-
110 Gemuh	-	-	-	-
111 Ringinarum	-	-	-	-
120 Weleri	-	-	-	-
130 Rowosari	-	-	-	-
140 Kangkung	-	-	-	-
150 Cepiring	-	-	-	-
160 Patebon	3,0	1,0	-	-
170 Kendal	-	-	-	-
<b>Kabupaten Kendal</b>	<b>56,3</b>	<b>58,3</b>	<b>7,0</b>	<b>7,0</b>

Sumber/*Source*: BPS, Statistik Pertanian Hortikultura SPH-SBS/*BPS-Statistics Indonesia, Agricultural Statistic for Horticulture SPH-SBS*

**Tabel**  
**Table** 5.1.2

**Produksi Tanaman Sayuran Menurut Kecamatan dan Jenis Tanaman di Kabupaten Kendal (kuintal), 2021 dan 2022**  
**Production of Vegetables by Subdistrict and Kind of Plant in Kendal Regency (quintal), 2021 and 2022**

Kecamatan Subdistrict	Bawang Merah/Shallot		Cabai Besar Chili/Big Chili		Cabai Rawit Chili/Cayenne Pepper	
	2021	2022	2021	2022	2021	2022
(1)	(2)	(3)	(4)	(5)	(6)	(7)
010 Plantungan	475,0	294,0	830,0	1 083,0	650,0	892,0
020 Sukorejo	1 400,0	1 979,0	-	-	1 986,0	2 475,0
030 Pageruyung	-	-	-	-	-	-
040 Patean	92,0	-	331,0	427,3	75,0	356,0
050 Singorojo	870,0	930,0	-	-	73,0	-
060 Limbangan	210,0	-	-	-	1 278,0	1 326,9
070 Boja	-	-	-	-	754,0	1 189,0
080 Kaliwungu	-	-	-	-	272,0	138,2
081 Kaliwungu Selatan	90,0	-	-	-	1 160,0	400,0
090 Brangsong	1 430,0	240,0	-	-	363,0	-
100 Pegandon	31 930,0	17 781,0	-	-	454,0	924,0
101 Ngampel	12 021,5	8 672,6	-	-	125,7	360,0
110 Gemuh	58 441,0	42 820,0	-	-	-	-
111 Ringinarum	62 640,0	52 590,0	-	-	-	-
120 Weleri	3 744,0	3 420,0	-	-	-	-
130 Rowosari	2 833,0	1 900,0	-	-	257,0	45,0
140 Kangkung	32 328,0	32 307,0	-	-	-	-
150 Cepiring	5 076,0	2 757,0	-	-	3 298,0	567,0
160 Patebon	280,0	290,0	-	-	9 523,0	12 069,0
170 Kendal	-	-	-	-	-	-
<b>Kabupaten Kendal</b>	<b>213 860,5</b>	<b>165 980,6</b>	<b>1 161,0</b>	<b>1 510,3</b>	<b>20 268,7</b>	<b>20 742,1</b>

Lanjutan Tabel/Continued Table 5.1.2

Kecamatan Subdistrict	Kentang Potato		Kubis Cabbage		Tomat Tomato	
	2021	2022	2021	2022	2021	2022
(1)	(8)	(9)	(10)	(11)	(12)	(13)
010 Plantungan	-	-	1 250,0	215,0	-	73,0
020 Sukorejo	-	-	3 860,0	21 585,0	366,0	310,0
030 Pageruyung	-	-	-	-	-	-
040 Patean	-	-	-	-	-	-
050 Singorojo	-	-	-	-	-	-
060 Limbangan	300,0	-	6 405,0	4 115,0	176,0	160,0
070 Boja	-	-	-	-	-	-
080 Kaliwungu	-	-	-	-	72,0	-
081 Kaliwungu Selatan	-	-	-	-	223,0	-
090 Brangsong	-	-	-	-	-	-
100 Pegandon	-	-	-	-	435,0	423,0
101 Ngampel	-	-	-	-	-	-
110 Gemuh	-	-	-	-	-	-
111 Ringinarum	-	-	-	-	-	-
120 Weleri	-	-	-	-	-	-
130 Rowosari	-	-	-	-	-	-
140 Kangkung	-	-	-	-	-	-
150 Cepiring	-	-	-	-	-	-
160 Patebon	-	-	-	-	-	-
170 Kendal	-	-	-	-	-	-
<b>Kabupaten Kendal</b>	<b>300,0</b>	<b>0</b>	<b>11 515,0</b>	<b>25 915,0</b>	<b>1 272,0</b>	<b>966,0</b>



Lanjutan Tabel/Continued Table 5.1.2

Kecamatan Subdistrict	Bawang Putih Garlic		Petsai Chinese Cabbage		Bawang Daun Spring Onion	
	2021	2022	2021	2022	2021	2022
(1)	(14)	(15)	(16)	(17)	(18)	(19)
010 Plantungan	16 672,0	3 782,0	1 286,0	1 458,0	1 922,0	2 595,0
020 Sukorejo	24 180,0	4 418,0	2 249,0	1 703,0	2 288,0	1 325,0
030 Pageruyung	-	-	-	-	-	-
040 Patean	-	-	-	-	-	-
050 Singorojo	-	-	-	-	-	-
060 Limbangan	-	-	2 530,0	3 280,0	2 676,0	2 604,0
070 Boja	-	-	1 919,0	1 797,0	885,0	1 738,0
080 Kaliwungu	-	-	-	-	-	-
081 Kaliwungu Selatan	-	-	-	-	112,0	-
090 Brangsong	-	-	-	-	-	-
100 Pegandon	-	-	-	-	-	-
101 Ngampel	-	-	1 408,0	711,0	-	-
110 Gemuh	-	-	-	-	-	-
111 Ringinarum	-	-	-	-	-	-
120 Weleri	-	-	-	-	-	-
130 Rowosari	-	-	-	-	-	-
140 Kangkung	-	-	-	-	-	-
150 Cepiring	-	-	-	-	-	-
160 Patebon	-	-	-	-	-	-
170 Kendal	-	-	-	-	-	-
<b>Kabupaten Kendal</b>	<b>40 852,0</b>	<b>8 200,0</b>	<b>9 392,0</b>	<b>8 949,0</b>	<b>7 883,0</b>	<b>8 262,0</b>

Lanjutan Tabel/*Continued Table 5.1.2*

Kecamatan Subdistrict	Bayam Spinach		Buncis Bean		Jamur Mushroom	
	2021	2022	2021	2022	2021	2022
(1)	(20)	(21)	(22)	(23)	(24)	(25)
010 Plantungan	-	-	-	-	-	-
020 Sukorejo	743,0	107,0	437,0	308,0	-	-
030 Pageruyung	-	-	-	-	-	-
040 Patean	-	-	-	-	-	-
050 Singorojo	-	-	-	-	17,6	-
060 Limbangan	-	170,0	-	-	-	-
070 Boja	-	-	-	-	-	-
080 Kaliwungu	-	-	-	-	-	-
081 Kaliwungu Selatan	-	-	-	-	-	-
090 Brangsong	1 177,0	1 726,0	-	-	-	-
100 Pegandon	-	-	-	-	4,0	25,5
101 Ngampel	1 286,4	936,5	-	-	-	-
110 Gemuh	-	-	-	-	-	-
111 Ringinarum	-	-	-	-	-	-
120 Weleri	-	-	-	-	-	-
130 Rowosari	-	-	-	-	-	-
140 Kangkung	-	-	-	-	-	-
150 Cepiring	-	-	-	-	-	-
160 Patebon	-	-	-	-	-	-
170 Kendal	-	-	-	-	-	-
<b>Kabupaten Kendal</b>	<b>3 206,4</b>	<b>2 939,5</b>	<b>437,0</b>	<b>308,0</b>	<b>21,6</b>	<b>25,5</b>

Lanjutan Tabel/Continued Table 5.1.2

Kecamatan Subdistrict	Kacang Panjang Long Beans		Kangkung Kale		Kembang Kol Cauliflower	
	2021	2022	2021	2022	2021	2022
(1)	(26)	(27)	(28)	(29)	(30)	(31)
010 Plantungan	-	139,0	-	-	-	-
020 Sukorejo	388,0	236,0	-	-	-	-
030 Pageruyung	-	-	-	-	-	-
040 Patean	-	-	-	-	-	-
050 Singorojo	258,0	-	-	-	-	-
060 Limbangan	-	72,0	-	292,0	2 130,0	1 010,0
070 Boja	-	-	-	-	-	-
080 Kaliwungu	-	332,0	126,0	-	-	-
081 Kaliwungu Selatan	2 194,0	609,0	-	-	-	-
090 Brangsong	1 187,0	1 118,0	1 211,0	1 929,0	-	-
100 Pegandon	-	-	-	-	-	-
101 Ngampel	556,0	477,0	1 110,0	1 179,0	-	-
110 Gemuh	-	-	-	-	-	-
111 Ringinarum	-	-	-	-	-	-
120 Weleri	-	-	-	-	-	-
130 Rowosari	-	-	-	-	-	-
140 Kangkung	-	-	-	-	-	-
150 Cepiring	-	-	-	-	-	-
160 Patebon	-	-	-	-	-	-
170 Kendal	-	-	65,0	-	-	-
<b>Kabupaten Kendal</b>	<b>4 583,0</b>	<b>2 983,0</b>	<b>2 512,0</b>	<b>3 400,0</b>	<b>2 130,0</b>	<b>1 010,0</b>

Lanjutan Tabel/*Continued Table* 5.1.2

Kecamatan Subdistrict	Ketimun Cucumber		Labu Siam Chayote		Melon Melon	
	2021	2022	2021	2022	2021	2022
(1)	(32)	(33)	(34)	(35)	(36)	(37)
010 Plantungan	76,0	-	109,0	112,0	-	-
020 Sukorejo	-	-	-	-	-	-
030 Pageruyung	-	-	-	-	-	-
040 Patean	-	-	-	-	-	-
050 Singorojo	72,0	-	-	-	-	-
060 Limbangan	-	148,0	-	310,0	-	-
070 Boja	-	72,0	-	-	-	-
080 Kaliwungu	74,0	290,3	-	-	-	-
081 Kaliwungu Selatan	768,0	297,0	-	-	-	-
090 Brangsong	631,0	-	-	-	-	-
100 Pegandon	72,0	170,0	-	-	330,0	325,0
101 Ngampel	471,0	267,0	-	-	440,0	-
110 Gemuh	-	-	-	-	-	-
111 Ringinarum	-	-	-	-	-	-
120 Weleri	-	-	-	-	-	240,0
130 Rowosari	-	-	-	-	-	2 000,0
140 Kangkung	-	-	-	-	310,0	-
150 Cepiring	-	-	-	-	320,0	200,0
160 Patebon	-	-	-	-	-	-
170 Kendal	-	-	-	-	-	-
<b>Kabupaten Kendal</b>	<b>2 164,0</b>	<b>1 244,3</b>	<b>109,0</b>	<b>422,0</b>	<b>1 400,0</b>	<b>2 765,0</b>

Lanjutan Tabel/*Continued Table 5.1.2*

Kecamatan Subdistrict	Cabai Keriting <i>Curly Chili</i>		Semangka <i>Watermelon</i>		Stroberi <i>Strawberry</i>	
	2021	2022	2021	2022	2021	2022
(1)	(42)	(43)	(44)	(45)	(46)	(47)
010 Plantungan	-	-	-	-	-	-
020 Sukorejo	12 761,0	21 637,0	-	-	-	-
030 Pageruyung	145,0	132,1	-	-	-	-
040 Patean	494,0	469,7	-	-	-	-
050 Singorojo	72,0	-	-	-	-	-
060 Limbangan	1 901,0	1 450,0	-	-	-	-
070 Boja	1 757,0	1 265,0	-	-	-	-
080 Kaliwungu	-	-	-	-	-	-
081 Kaliwungu Selatan	-	-	-	-	-	-
090 Brangsong	-	-	6 475,0	7 200,0	-	-
100 Pegandon	174,0	386,0	1 470,0	22 750,0	-	-
101 Ngampel	-	60,2	9 212,0	15 773,0	-	-
110 Gemuh	-	-	-	1 220,0	-	-
111 Ringinarum	-	-	-	600,0	-	-
120 Weleri	-	130,0	7 520,0	10 400,0	-	-
130 Rowosari	20,0	-	47 950,0	33 092,0	-	-
140 Kangkung	-	-	6 330,0	-	-	-
150 Cepiring	-	-	-	900,0	-	-
160 Patebon	-	-	6 861,0	3 225,0	-	-
170 Kendal	-	-	8 820,0	4 822,0	-	-
<b>Kabupaten Kendal</b>	<b>17 324,0</b>	<b>25 530,0</b>	<b>94 638,0</b>	<b>99 982,0</b>	<b>0</b>	<b>0</b>

Lanjutan Tabel/*Continued Table* 5.1.2

Kecamatan Subdistrict	Terung Eggplant		Wortel Carrot	
	2021	2022	2021	2022
(1)	(48)	(49)	(50)	(51)
010 Plantungan	73,0	72,0	-	-
020 Sukorejo	379,0	505,0	-	-
030 Pageruyung	-	-	-	-
040 Patean	-	-	-	-
050 Singorojo	-	-	-	-
060 Limbangan	74,0	75,0	1 250,0	1 187,0
070 Boja	-	-	-	-
080 Kaliwungu	73,0	-	-	-
081 Kaliwungu Selatan	309,0	218,0	-	-
090 Brangsong	1 006,0	1 249,0	-	-
100 Pegandon	1 237,0	1 178,0	-	-
101 Ngampel	330,0	337,3	-	-
110 Gemuh	-	-	-	-
111 Ringinarum	-	-	-	-
120 Weleri	-	-	-	-
130 Rowosari	-	-	-	-
140 Kangkung	-	-	-	-
150 Cepiring	-	-	-	-
160 Patebon	220,0	75,0	-	-
170 Kendal	-	-	-	-
<b>Kabupaten Kendal</b>	<b>3 701,0</b>	<b>3 709,3</b>	<b>1 250,0</b>	<b>1 187,0</b>

Sumber/*Source*: BPS, Statistik Pertanian Hortikultura SPH-SBS/*BPS-Statistics Indonesia, Agricultural Statistic for Horticulture SPH-SBS*

**Tabel**  
**Table** 5.1.3

**Luas Panen Tanaman Sayuran dan Buah-buahan Semusim Menurut Jenis Tanaman di Kabupaten Kendal (ha), 2019-2022**  
**Harvested Area of Seasonal Vegetables and Fruits by Kind of Plant in Kendal Regency (ha), 2019-2022**

Jenis Tanaman Kind of Plants	2019	2020	2021	2022
(1)	(2)	(3)	(4)	(5)
Bawang Daun/Spring Onion	61,0	74,0	73,0	80,0
Bawang Merah/Shallot	1 494	1 900	2 248	1 746
Bawang Putih/Garlic	15,0	23,0	669,0	133,0
Bayam/Spinach	22,0	35,0	58,4	63,5
Buncis/Bean	-	3,0	5,0	7,0
Cabai Besar/Big Chili	306,0	346,0	16,0	22,1
Cabai Keriting/Curlly Chili	354,0	350,0	292,5	267,1
Cabai Rawit/Cayenne Pepper	-	-	239,0	359,5
Jamur/Mushroom (m <sup>2</sup> )	-	22,0	37,0	15,0
Kacang Panjang/Long Beans	80,0	60,0	69,0	43,0
Kangkung/Kale	33,0	49,0	42,0	59,0
Kembang Kol/Cauliflower	14,0	16,0	17,0	10,0
Kentang/Potato	2,0	-	1,5	-
Ketimun/Cucumber	14,0	39,0	31,0	18,0
Kubis/Cabbage	46,0	65,0	50,0	122,0
Labu Siam/Chayote	-	2,0	2,0	3,0
Petsai/Sawi/Chinese Cabbage	43,0	70,0	81,0	82,0
Terung/Eggplant	56,0	47,0	56,3	58,3
Tomat/Tomato	8,0	19,0	17,1	13,0
Wortel/Carrot	14,0	5,0	7,0	7,0
Melon	16,0	20,0	10,0	14,0
Semangka/Watermelon	558,0	546,0	463,0	476,0

Sumber/Source: BPS, Statistik Pertanian Hortikultura SPH-SBS/BPS-Statistics Indonesia, Agricultural Statistic for Horticulture SPH-SBS

**Tabel**  
**Table** 5.1.4

**Produksi Tanaman Sayuran dan Buah-buahan Semusim Menurut Jenis Tanaman di Kabupaten Kendal (kuintal), 2019-2022**  
**Production of Seasonal Vegetables and Fruits by Kind of Plant in Kendal Regency (quintal), 2019-2022**

Jenis Tanaman Kind of Plants	2019	2020	2021	2022
(1)	(2)	(3)	(4)	(5)
Bawang Daun/Spring Onion	7 694,0	8 180,0	7 883,0	8 262,0
Bawang Merah/Shallot	139 341,0	177 360,0	213 861,0	165 980,6
Bawang Putih/Garlic	865,0	821,0	40 852,0	8 200,0
Bayam/Spinach	1 285,0	1 830,0	3 206,0	2 939,5
Buncis/Bean	-	151,0	437,0	308,0
Cabai Besar/Big Chili	21 708,0	24 208,0	1 161,0	1 510,3
Cabai Keriting/Curly Chili	23 622,0	23 819,0	20 269,0	20 742,1
Cabai Rawit/Cayenne Pepper	-	-	17 324,0	25 530,0
Jamur/Mushroom	-	95,0	22,0	25,5
Kacang Panjang/Long Beans	5 500,0	4 024,0	4 583,0	2 983,0
Kangkung/Kale	2 450,0	3 104,0	2 512,0	3 400,0
Kembang Kol/Cauliflower	1 742,0	2 018,0	2 130,0	1 010,0
Kentang/Potato	400,0	-	300,0	-
Ketimun/Cucumber	1 104,0	2 907,0	2 164,0	1 244,3
Kubis/Cabbage	9 255,0	14 317,0	11 515,0	25 915,0
Labu Siam/Chayote	140,0	40,0	109,0	422,0
Petsai/Sawi/Chinese Cabbage	5 460,0	8 396,0	9 392,0	8 949,0
Terung/Eggplant	4 109,0	3 075,0	3 701,0	3 709,3
Tomat/Tomato	600,0	1 213,0	1 272,0	966,0
Wortel/Carrot	2 935,0	1 000,0	1 250,0	1 187,0
Melon	2 720,0	2 914,0	1 400,0	2 765,0
Semangka/Watermelon	123 274,0	118 788,0	94 638,0	99 982,0

Sumber/Source: BPS, Statistik Pertanian Hortikultura SPH-SBS/BPS-Statistics Indonesia, Agricultural Statistic for Horticulture SPH-SBS



**Tabel**  
**Table** 5.1.5

**Luas Panen Tanaman Biofarmaka Menurut Kecamatan dan Jenis Tanaman di Kabupaten Kendal (m<sup>2</sup>), 2021 dan 2022**

***Harvested Area of Medicinal Plants by Subdistrict and Kind of Plant in Kendal Regency (m<sup>2</sup>), 2021 and 2022***

Kecamatan Subdistrict	Jahe/Ginger		Laos/Lengkuas/ Galanga		Kencur/East Indian Galangal	
	2021	2022	2021	2022	2021	2022
(1)	(2)	(3)	(4)	(5)	(6)	(7)
010 Plantungan	6 100	17 350	400	1 000	250	2 000
020 Sukorejo	-	-	-	-	-	-
030 Pageruyung	500	-	-	-	-	-
040 Patean	-	22 575	-	7 650	-	-
050 Singorojo	22 000	1 000	-	-	-	-
060 Limbangan	40 000	-	-	3 000	-	-
070 Boja	8 752	11 652	2 787	5 264	-	-
080 Kaliwungu	-	240	-	9	-	53
081 Kaliwungu Selatan	17 000	24 400	-	-	4 000	9 000
090 Brangsong	1 600	1 900	1 400	1 600	500	600
100 Pegandon	-	-	-	-	-	-
101 Ngampel	-	-	-	-	-	-
110 Gemuh	-	-	-	-	-	-
111 Ringinarum	-	-	-	-	-	-
120 Weleri	-	-	-	-	-	-
130 Rowosari	-	-	-	-	-	-
140 Kangkung	-	-	-	-	-	-
150 Cepiring	-	-	-	-	-	-
160 Patebon	-	-	-	-	-	-
170 Kendal	-	-	-	-	-	-
<b>Kabupaten Kendal</b>	<b>95 952</b>	<b>79 117</b>	<b>4 587</b>	<b>18 523</b>	<b>4 750</b>	<b>11 653</b>

Lanjutan Tabel/*Continued Table 5.1.5*

Kecamatan Subdistrict	Kunyit/ <i>Turmeric</i>		Lempuyang <i>Zingiber Zerumbet</i>		Temulawak <i>Java Ginger</i>	
	2021	2022	2021	2022	2021	2022
(1)	(8)	(9)	(10)	(11)	(12)	(13)
010 Plantungan	1 200	2 050	-	-	250	-
020 Sukorejo	-	-	-	-	-	-
030 Pageruyung	-	-	-	-	-	-
040 Patean	-	-	-	-	-	-
050 Singorojo	-	11 500	-	-	-	-
060 Limbangan	-	-	-	-	-	-
070 Boja	4 710	8 306	-	-	-	-
080 Kaliwungu	-	50	-	-	-	-
081 Kaliwungu Selatan	1 400	10 200	-	-	-	-
090 Brangsong	2 500	1 650	-	-	1 200	1 000
100 Pegandon	50 100	75 000	-	-	-	-
101 Ngampel	-	-	-	-	-	-
110 Gemuh	-	-	-	-	-	-
111 Ringinarum	-	-	-	-	-	-
120 Weleri	-	-	-	-	-	-
130 Rowosari	-	-	-	-	-	-
140 Kangkung	-	-	-	-	-	-
150 Cepiring	-	-	-	-	-	-
160 Patebon	-	-	-	-	-	-
170 Kendal	-	-	-	-	-	-
<b>Kabupaten Kendal</b>	<b>59 910</b>	<b>108 756</b>	<b>0</b>	<b>0</b>	<b>1 450</b>	<b>1 000</b>

Lanjutan Tabel/*Continued Table* 5.1.5

Kecamatan Subdistrict	Temuireng <i>Curcuma Aeruginosa</i>		Temukunci <i>Finger Root</i>		Kapulaga <i>Cardamom</i>	
	2021	2022	2021	2022	2021	2022
(1)	(14)	(15)	(16)	(17)	(18)	(19)
010 Plantungan	-	-	-	-	11 500	21 000
020 Sukorejo	-	-	-	-	-	-
030 Pageruyung	-	-	-	-	6 000	7 500
040 Patean	-	-	-	-	-	6 700
050 Singorojo	-	-	-	-	35 707	75 253
060 Limbangan	-	-	-	-	200 300	349 000
070 Boja	-	-	-	-	42 598	172 931
080 Kaliwungu	-	-	-	-	-	-
081 Kaliwungu Selatan	-	-	-	-	-	-
090 Brangsong	-	10	-	10	-	-
100 Pegandon	-	-	-	-	-	-
101 Ngampel	-	-	-	-	-	-
110 Gemuh	-	-	-	-	-	-
111 Ringinarum	-	-	-	-	-	-
120 Weleri	-	-	-	-	-	-
130 Rowosari	-	-	-	-	-	-
140 Kangkung	-	-	-	-	-	-
150 Cepiring	-	-	-	-	-	-
160 Patebon	-	-	-	-	-	-
170 Kendal	-	-	-	-	-	-
<b>Kabupaten Kendal</b>	<b>0</b>	<b>10</b>	<b>0</b>	<b>10</b>	<b>296 105</b>	<b>632 384</b>

Lanjutan Tabel/*Continued Table 5.1.5*

Kecamatan Subdistrict	Mengkudu/ Pace Indian Mulberry		Mahkota Dewa Crown of God	
	2021	2022	2021	2022
(1)	(20)	(21)	(22)	(23)
010 Plantungan	5	5	20	16
020 Sukorejo	-	-	-	-
030 Pageruyung	-	-	-	-
040 Patean	-	-	-	-
050 Singorojo	-	-	-	-
060 Limbangan	-	-	-	-
070 Boja	-	-	-	-
080 Kaliwungu	-	-	-	-
081 Kaliwungu Selatan	-	-	-	-
090 Brangsong	-	50	-	-
100 Pegandon	-	-	-	-
101 Ngampel	-	-	-	-
110 Gemuh	-	-	-	-
111 Ringinarum	-	-	-	-
120 Weleri	-	-	-	-
130 Rowosari	-	-	-	-
140 Kangkung	-	-	-	-
150 Cepiring	17	-	-	-
160 Patebon	-	-	-	-
170 Kendal	-	-	-	-
<b>Kabupaten Kendal</b>	<b>22</b>	<b>55</b>	<b>20</b>	<b>16</b>

Lanjutan Tabel/*Continued Table 5.1.5*

Kecamatan <i>Subdistrict</i>	Jeruk Nipis <i>Lime</i>		Lidah Buaya <i>Aloe Vera</i>	
	2021	2022	2021	2022
(1)	(24)	(25)	(26)	(27)
010 Plantungan	-	-	-	-
020 Sukorejo	-	-	-	-
030 Pageruyung	-	-	-	-
040 Patean	-	-	-	-
050 Singorojo	-	167	-	-
060 Limbangan	-	-	-	-
070 Boja	-	-	-	-
080 Kaliwungu	-	-	-	100
081 Kaliwungu Selatan	-	-	-	-
090 Brangsong	-	-	-	70
100 Pegandon	-	-	-	-
101 Ngampel	-	-	-	-
110 Gemuh	-	-	-	-
111 Ringinarum	-	-	-	-
120 Weleri	-	-	-	-
130 Rowosari	-	-	-	-
140 Kangkung	-	-	-	-
150 Cepiring	25	10	-	-
160 Patebon	-	-	-	-
170 Kendal	-	-	-	-
<b>Kabupaten Kendal</b>	<b>25</b>	<b>177</b>	<b>0</b>	<b>170</b>

Sumber/*Source*: BPS, Statistik Pertanian Hortikultura SPH-TBF/*BPS-Statistics Indonesia, Agricultural Statistic for Horticulture SPH-TBF*

**Tabel**  
**Table 5.1.6**

**Produksi Tanaman Biofarmaka Menurut Kecamatan dan Jenis Tanaman di Kabupaten Kendal (kg), 2021 dan 2022**  
**Production of Medicinal Plants by Subdistrict and Kind of Plant in Kendal Regency (kg) 2021 and 2022**

Kecamatan Subdistrict	Jaje/Ginger		Laos/Lengkuas/ Galanga		Kencur/East Indian Galangal	
	2021	2022	2021	2022	2021	2022
(1)	(2)	(3)	(4)	(5)	(6)	(7)
010 Plantungan	15 450	19 105	1 410	980	1 000	1 825
020 Sukorejo	-	-	-	-	-	-
030 Pageruyung	425	-	-	-	-	-
040 Patean	-	27 970	-	8 055	-	-
050 Singorojo	40 600	1 000	-	-	-	-
060 Limbangan	60 800	-	-	3 500	-	-
070 Boja	17 364	24 085	6 731	7 658	-	-
080 Kaliwungu	-	480	-	14	-	106
081 Kaliwungu Selatan	8 500	49 216	-	-	2 000	16 600
090 Brangsong	2 950	7 200	2 500	4 810	850	650
100 Pegandon	-	-	-	-	-	-
101 Ngampel	-	-	-	-	-	-
110 Gemuh	-	-	-	-	-	-
111 Ringinarum	-	-	-	-	-	-
120 Weleri	-	-	-	-	-	-
130 Rowosari	-	-	-	-	-	-
140 Kangkung	-	-	-	-	-	-
150 Cepiring	-	-	-	-	-	-
160 Patebon	-	-	-	-	-	-
170 Kendal	-	-	-	-	-	-
<b>Kabupaten Kendal</b>	<b>146 089</b>	<b>129 056</b>	<b>10 641</b>	<b>25 017</b>	<b>3 850</b>	<b>19 181</b>

Lanjutan Tabel/Continued Table 5.1.6

Kecamatan Subdistrict	Kunyit/Turmeric		Lempuyang Zingiber Zerumbet		Temulawak Java Ginger	
	2021	2022	2021	2022	2021	2022
(1)	(8)	(9)	(10)	(11)	(12)	(13)
010 Plantungan	3 125	1 955	-	-	250	-
020 Sukorejo	-	-	-	-	-	-
030 Pageruyung	-	-	-	-	-	-
040 Patean	-	-	-	-	-	-
050 Singorojo	-	7 000	-	-	-	-
060 Limbangan	-	-	-	-	-	-
070 Boja	8 057	11 865	-	-	-	-
080 Kaliwungu	-	72	-	-	-	-
081 Kaliwungu Selatan	700	32 720	-	-	-	-
090 Brangsong	4 250	9 150	-	-	1 200	3 710
100 Pegandon	98 650	183 800	-	-	-	-
101 Ngampel	-	-	-	-	-	-
110 Gemuh	-	-	-	-	-	-
111 Ringinarum	-	-	-	-	-	-
120 Weleri	-	-	-	-	-	-
130 Rowosari	-	-	-	-	-	-
140 Kangkung	-	-	-	-	-	-
150 Cepiring	-	-	-	-	-	-
160 Patebon	-	-	-	-	-	-
170 Kendal	-	-	-	-	-	-
<b>Kabupaten Kendal</b>	<b>114 782</b>	<b>246 562</b>	<b>0</b>	<b>0</b>	<b>1 450</b>	<b>3 710</b>

Lanjutan Tabel/Continued Table 5.1.6

Kecamatan Subdistrict	Temuireng Curcuma Aeruginosa		Temukunci Finger Root		Kapulaga Cardamom	
	2021	2022	2021	2022	2021	2022
(1)	(14)	(15)	(16)	(17)	(18)	(19)
010 Plantungan	-	-	-	-	30 090	13 104
020 Sukorejo	-	-	-	-	-	-
030 Pageruyung	-	-	-	-	1 800	2 250
040 Patean	-	-	-	-	-	6 947
050 Singorojo	-	-	-	-	51 964	39 443
060 Limbangan	-	-	-	-	214 400	464 030
070 Boja	-	-	-	-	45 386	125 099
080 Kaliwungu	-	-	-	-	-	-
081 Kaliwungu Selatan	-	-	-	-	-	-
090 Brangsong	-	12	-	10	-	-
100 Pegandon	-	-	-	-	-	-
101 Ngampel	-	-	-	-	-	-
110 Gemuh	-	-	-	-	-	-
111 Ringinarum	-	-	-	-	-	-
120 Weleri	-	-	-	-	-	-
130 Rowosari	-	-	-	-	-	-
140 Kangkung	-	-	-	-	-	-
150 Cepiring	-	-	-	-	-	-
160 Patebon	-	-	-	-	-	-
170 Kendal	-	-	-	-	-	-
<b>Kabupaten Kendal</b>	<b>0</b>	<b>12</b>	<b>0</b>	<b>10</b>	<b>343 640</b>	<b>650 873</b>



Lanjutan Tabel/Continued Table 5.1.6

Kecamatan Subdistrict	Mengkudu/ Pace Indian Mulberry		Mahkota Dewa Crown of God	
	2021	2022	2021	2022
(1)	(20)	(21)	(22)	(23)
010 Plantungan	4	8	712	192
020 Sukorejo	-	-	-	-
030 Pageruyung	-	-	-	-
040 Patean	-	-	-	-
050 Singorojo	-	-	-	-
060 Limbangan	-	-	-	-
070 Boja	-	-	-	-
080 Kaliwungu	-	-	-	-
081 Kaliwungu Selatan	-	-	-	-
090 Brangsong	-	255	-	-
100 Pegandon	-	-	-	-
101 Ngampel	-	-	-	-
110 Gemuh	-	-	-	-
111 Ringinarum	-	-	-	-
120 Weleri	-	-	-	-
130 Rowosari	-	-	-	-
140 Kangkung	-	-	-	-
150 Cepiring	30	-	-	-
160 Patebon	-	-	-	-
170 Kendal	-	-	-	-
<b>Kabupaten Kendal</b>	<b>34</b>	<b>263</b>	<b>712</b>	<b>192</b>

Lanjutan Tabel/*Continued Table* 5.1.6

Kecamatan Subdistrict	Jeruk Nipis <i>Lime</i>		Lidah Buaya <i>Aloe Vera</i>	
	2021	2022	2021	2022
(1)	(24)	(25)	(26)	(27)
010 Plantungan	-	-	-	-
020 Sukorejo	-	-	-	-
030 Pageruyung	-	-	-	-
040 Patean	-	-	-	-
050 Singorojo	-	1 675	-	-
060 Limbangan	-	-	-	-
070 Boja	-	-	-	-
080 Kaliwungu	-	-	-	130
081 Kaliwungu Selatan	-	-	-	-
090 Brangsong	-	-	-	230
100 Pegandon	-	-	-	-
101 Ngampel	-	-	-	-
110 Gemuh	-	-	-	-
111 Ringinarum	-	-	-	-
120 Weleri	-	-	-	-
130 Rowosari	-	-	-	-
140 Kangkung	-	-	-	-
150 Cepiring	225	75	-	-
160 Patebon	-	-	-	-
170 Kendal	-	-	-	-
<b>Kabupaten Kendal</b>	<b>225</b>	<b>1 750</b>	<b>0</b>	<b>360</b>

Sumber/*Source*: BPS, Statistik Pertanian Hortikultura SPH-TBF/*BPS-Statistics Indonesia, Agricultural Statistic for Horticulture SPH-TBF*

**Tabel**  
**Table** 5.1.7

**Luas Panen Tanaman Biofarmaka Menurut Jenis Tanaman  
di Kabupaten Kendal (m<sup>2</sup>), 2019-2022**  
**Harvested Area of Medicinal Plants by Kind of Plant in  
Kendal Regency (m<sup>2</sup>), 2019-2022**

Jenis Tanaman <i>Kind of Plants</i>	2019	2020	2021	2022
(1)	(2)	(3)	(4)	(5)
Jahe/ <i>Ginger</i>	34 600	9 392	95 952	79 117
Jeruk Nipis/ <i>Lime</i>	-	-	25	177
Kapulaga/ <i>Cardamom</i>	445 010	463 046	296 105	632 384
Kencur/ <i>East Indian Galangal</i>	433	561	4 750	11 653
Kunyit/ <i>Turmeric</i>	89 372	4 510	59 910	108 756
Laos/Lengkuas/ <i>Alpinia Galanga</i>	7 836	4 229	4 587	18 523
Lempuyang/ <i>Zingiber Zerumbet</i>	11	-	-	-
Lidah Buaya/ <i>Aloe Vera</i>	100	-	-	170
Mahkota Dewa/ <i>Crown of God</i>	16	10	20	16
Mengkudu/ <i>Pace/Indian Mulberry</i>	75	30	22	55
Temuireng/ <i>Curcuma Aeruginosa</i>	-	-	-	10
Temukunci/ <i>Finger Root</i>	-	-	-	10
Temulawak/ <i>Java Ginger</i>	950	1 240	1 450	1 000

Sumber/*Source*: BPS, Statistik Pertanian Hortikultura SPH-TBF/BPS-Statistics Indonesia, *Agricultural Statistic for Horticulture SPH-TBF*

**Tabel 5.1.8** **Produksi Tanaman Biofarmaka Menurut Jenis Tanaman di Kabupaten Kendal (kg), 2019-2022**  
**Production of Medicinal Plants by Kind of Plant in Kendal Regency (kg), 2019-2022**

Jenis Tanaman Kind of Plants	2019	2020	2021	2022
(1)	(2)	(3)	(4)	(5)
Jahe/Ginger	52 065	16 938	146 089	129 056
Jeruk Nipis/Lime	-	-	225	1 750
Kapulaga/Cardamom	766 608	582 428	343 640	650 873
Kencur/East Indian Galangal	622	661	3 850	19 181
Kunyit/Turmeric	66 545	7 620	114 782	246 562
Laos/Lengkuas/Alpinia Galanga	12 577	8 000	10 641	25 017
Lempuyang/Zingiber Zerumbet	20	-	-	-
Lidah Buaya/Aloe Vera	180	-	-	360
Mahkota Dewa/Crown of God	320	200	712	192
Mengkudu/Pace/Indian Mulberry	260	150	34	263
Temuireng/Curcuma Aeruginosa	-	-	-	12
Temukunci/Finger Root	-	-	-	10
Temulawak/Java Ginger	1 565	2 120	1 450	3 710

Sumber/Source: BPS, Statistik Pertanian Hortikultura SPH-TBF/BPS-Statistics Indonesia, Agricultural Statistic for Horticulture SPH-TBF

**Tabel**  
**Table** 5.1.9

**Luas Panen Tanaman Hias Menurut Kecamatan dan Jenis Tanaman di Kabupaten Kendal (m<sup>2</sup>), 2021 dan 2022**  
**Harvested Area of Ornamental Plants by Subdistrict and Kind of Plant in Kendal Regency (m<sup>2</sup>), 2021 and 2022**

Kecamatan Subdistrict	Anggrek/ <i>Orchid</i>		Krisan/ <i>Chrysantemum</i>		Mawar/ <i>Rose</i>	
	2021	2022	2021	2022	2021	2022
(1)	(2)	(3)	(4)	(5)	(6)	(7)
010 Plantungan	-	-	-	-	-	-
020 Sukorejo	-	-	-	-	-	-
030 Pageruyung	-	-	-	-	-	-
040 Patean	-	-	-	-	-	-
050 Singorojo	-	-	-	-	-	-
060 Limbangan	14	98	-	-	-	-
070 Boja	105	55	-	-	-	-
080 Kaliwungu	-	-	-	-	-	-
081 Kaliwungu Selatan	-	-	-	-	-	-
090 Brangsong	-	-	-	-	-	-
100 Pegandon	-	-	-	-	-	-
101 Ngampel	-	-	-	-	-	-
110 Gemuh	-	-	-	-	-	-
111 Ringinarum	-	-	-	-	-	-
120 Weleri	-	-	-	-	-	-
130 Rowosari	-	-	-	-	-	-
140 Kangkung	-	-	-	-	-	-
150 Cepiring	-	-	-	-	-	-
160 Patebon	14	20	-	-	-	-
170 Kendal	-	-	-	-	-	-
<b>Kabupaten Kendal</b>	<b>133</b>	<b>173</b>	<b>0</b>	<b>0</b>	<b>0</b>	<b>0</b>

Lanjutan Tabel/*Continued Table* 5.1.9

Kecamatan Subdistrict	Sedap Malam/ Tuberose		Aglaonema Chinese Evergreen		Anturium Bunga Flaminggo Lily Flower	
	2021	2022	2021	2022	2021	2022
(1)	(8)	(9)	(10)	(11)	(12)	(13)
010 Plantungan	-	-	-	-	-	-
020 Sukorejo	-	-	-	-	-	-
030 Pageruyung	-	-	-	-	-	-
040 Patean	-	-	-	-	-	-
050 Singorojo	-	-	-	-	-	-
060 Limbangan	-	-	-	-	-	-
070 Boja	-	-	919	286	-	-
080 Kaliwungu	-	-	-	-	-	-
081 Kaliwungu Selatan	-	-	-	-	-	-
090 Brangsong	-	-	-	-	-	-
100 Pegandon	-	-	-	-	-	-
101 Ngampel	-	-	-	-	-	-
110 Gemuh	-	-	-	-	-	-
111 Ringinarum	-	-	-	-	-	-
120 Weleri	-	-	-	-	-	-
130 Rowosari	-	-	-	-	-	-
140 Kangkung	-	-	-	-	-	-
150 Cepiring	-	-	-	-	-	-
160 Patebon	-	-	-	-	-	-
170 Kendal	-	-	-	-	-	-
<b>Kabupaten Kendal</b>	<b>0</b>	<b>0</b>	<b>919</b>	<b>286</b>	<b>0</b>	<b>0</b>

Lanjutan Tabel/*Continued Table 5.1.9*

Kecamatan Subdistrict	Cordyline		Dracaena Gold Dust Dracaena		Gerbera (Hebras) Daisy	
	2021	2022	2021	2022	2021	2022
(1)	(14)	(15)	(16)	(17)	(18)	(19)
010 Plantungan	-	-	-	-	-	-
020 Sukorejo	-	-	-	-	-	-
030 Pageruyung	-	-	-	-	-	-
040 Patean	-	-	-	-	-	-
050 Singorojo	-	-	-	-	-	-
060 Limbangan	-	-	-	-	-	-
070 Boja	-	-	-	-	-	-
080 Kaliwungu	-	-	-	-	-	-
081 Kaliwungu Selatan	-	-	-	-	-	-
090 Brangsong	-	-	-	-	-	-
100 Pegandon	-	-	-	-	-	-
101 Ngampel	-	-	-	-	-	-
110 Gemuh	-	-	-	-	-	-
111 Ringinarum	-	-	-	-	-	-
120 Weleri	-	-	-	-	-	-
130 Rowosari	-	-	-	-	-	-
140 Kangkung	-	-	-	-	-	-
150 Cepiring	-	-	-	-	-	-
160 Patebon	-	-	-	-	-	-
170 Kendal	-	-	-	-	-	-
<b>Kabupaten Kendal</b>	<b>0</b>	<b>0</b>	<b>0</b>	<b>0</b>	<b>0</b>	<b>0</b>

Lanjutan Tabel/*Continued Table 5.1.9*

Kecamatan Subdistrict	Pisang-pisangan <i>Heliconia Flower</i>		Ixora (Soka) <i>West Indian Jasmine</i>		Melati <i>Jasmine</i>	
	2021	2022	2021	2022	2021	2022
(1)	(20)	(21)	(22)	(23)	(24)	(25)
010 Plantungan	-	-	-	-	-	-
020 Sukorejo	-	-	-	-	-	-
030 Pageruyung	-	-	-	-	-	-
040 Patean	-	-	-	-	-	-
050 Singorojo	-	-	-	-	-	-
060 Limbangan	-	-	-	-	-	-
070 Boja	-	-	20	7	-	-
080 Kaliwungu	-	-	-	-	-	-
081 Kaliwungu Selatan	-	-	-	-	-	-
090 Brangsong	-	-	-	-	-	-
100 Pegandon	-	-	-	-	-	-
101 Ngampel	-	-	-	-	-	-
110 Gemuh	-	-	-	-	-	-
111 Ringinarum	-	-	-	-	-	-
120 Weleri	-	-	-	-	-	-
130 Rowosari	-	-	-	-	-	-
140 Kangkung	-	-	-	-	-	-
150 Cepiring	-	-	-	-	-	-
160 Patebon	-	-	-	-	-	-
170 Kendal	-	-	-	-	-	-
<b>Kabupaten Kendal</b>	<b>0</b>	<b>0</b>	<b>20</b>	<b>7</b>	<b>0</b>	<b>0</b>



Lanjutan Tabel/*Continued Table 5.1.9*

Kecamatan <i>Subdistrict</i>	Pakis <i>Fern</i>		Palem <i>Palm</i>	
	2021	2022	2021	2022
(1)	(26)	(27)	(28)	(29)
010 Plantungan	-	-	-	-
020 Sukorejo	-	-	-	-
030 Pageruyung	-	-	-	-
040 Patean	-	-	-	-
050 Singorojo	-	-	-	-
060 Limbangan	-	-	-	-
070 Boja	71	120	104	89
080 Kaliwungu	-	-	-	-
081 Kaliwungu Selatan	-	-	-	-
090 Brangsong	-	-	-	-
100 Pegandon	-	-	-	-
101 Ngampel	-	-	-	-
110 Gemuh	-	-	-	-
111 Ringinarum	-	-	-	-
120 Weleri	-	-	-	-
130 Rowosari	-	-	-	-
140 Kangkung	-	-	-	-
150 Cepiring	-	-	-	-
160 Patebon	-	-	-	-
170 Kendal	-	-	-	-
<b>Kabupaten Kendal</b>	<b>71</b>	<b>120</b>	<b>104</b>	<b>89</b>

Lanjutan Tabel/Continued Table 5.1.9

Kecamatan Subdistrict	Phylodendron Waterlily		Pedang-pedangan Sansevieria	
	2021	2022	2021	2022
(1)	(30)	(31)	(32)	(33)
010 Plantungan	-	-	-	-
020 Sukorejo	-	-	-	-
030 Pageruyung	-	-	-	-
040 Patean	-	-	-	-
050 Singorojo	-	-	-	-
060 Limbangan	-	-	-	-
070 Boja	1 043	472	133	216
080 Kaliwungu	-	-	-	-
081 Kaliwungu Selatan	-	-	-	-
090 Brangsong	-	-	-	-
100 Pegandon	-	-	-	-
101 Ngampel	-	-	-	-
110 Gemuh	-	-	-	-
111 Ringinarum	-	-	-	-
120 Weleri	-	-	-	-
130 Rowosari	-	-	-	-
140 Kangkung	-	-	-	-
150 Cepiring	-	-	-	-
160 Patebon	-	-	-	-
170 Kendal	-	-	-	-
<b>Kabupaten Kendal</b>	<b>1 043</b>	<b>472</b>	<b>133</b>	<b>216</b>

Sumber/Source: BPS, Statistik Pertanian Hortikultura SPH-TBF/BPS-Statistics Indonesia, Agricultural Statistic for Horticulture SPH-TBF

**Tabel**  
**Table** 5.1.10

**Produksi Tanaman Hias Menurut Kecamatan dan Jenis  
Tanaman di Kabupaten Kendal, 2021 dan 2022**  
*Production of Ornamental Plants by Subdistrict and Kind of  
Plant in Kendal Regency, 2021 and 2022*

Kecamatan Subdistrict	Anggrek <sup>2</sup> Orchid <sup>2</sup>		Krisan <sup>2</sup> Chrysantemum <sup>2</sup>		Mawar <sup>2</sup> Rose <sup>2</sup>	
	2021	2022	2021	2022	2021	2022
(1)	(2)	(3)	(4)	(5)	(6)	(7)
010 Plantungan	-	-	-	-	-	-
020 Sukorejo	-	-	-	-	-	-
030 Pageruyung	-	-	-	-	-	-
040 Patean	-	-	-	-	-	-
050 Singorojo	-	-	-	-	-	-
060 Limbangan	50	296	-	-	-	-
070 Boja	1 255	175	-	-	-	-
080 Kaliwungu	-	-	-	-	-	-
081 Kaliwungu Selatan	-	-	-	-	-	-
090 Brangsong	-	-	-	-	-	-
100 Pegandon	-	-	-	-	-	-
101 Ngampel	-	-	-	-	-	-
110 Gemuh	-	-	-	-	-	-
111 Ringinarum	-	-	-	-	-	-
120 Weleri	-	-	-	-	-	-
130 Rowosari	-	-	-	-	-	-
140 Kangkung	-	-	-	-	-	-
150 Cepiring	-	-	-	-	-	-
160 Patebon	77	80	-	-	-	-
170 Kendal	-	-	-	-	-	-
<b>Kabupaten Kendal</b>	<b>1 382</b>	<b>551</b>	<b>0</b>	<b>0</b>	<b>0</b>	<b>0</b>

Lanjutan Tabel/*Continued Table* 5.1.10

Kecamatan Subdistrict	Sedap Malam <sup>2</sup> Tuberose <sup>2</sup>		Aglaonema <sup>1</sup> Chinese Evergreen <sup>1</sup>		Anturium Bunga <sup>2</sup> Flamingo Lily Flower <sup>2</sup>	
	2021	2022	2021	2022	2021	2022
(1)	(8)	(9)	(10)	(11)	(12)	(13)
010 Plantungan	-	-	-	-	-	-
020 Sukorejo	-	-	-	-	-	-
030 Pageruyung	-	-	-	-	-	-
040 Patean	-	-	-	-	-	-
050 Singorojo	-	-	-	-	-	-
060 Limbangan	-	-	-	-	-	-
070 Boja	-	-	2 266	594	-	-
080 Kaliwungu	-	-	-	-	-	-
081 Kaliwungu Selatan	-	-	-	-	-	-
090 Brangsong	-	-	-	-	-	-
100 Pegandon	-	-	-	-	-	-
101 Ngampel	-	-	-	-	-	-
110 Gemuh	-	-	-	-	-	-
111 Ringinarum	-	-	-	-	-	-
120 Weleri	-	-	-	-	-	-
130 Rowosari	-	-	-	-	-	-
140 Kangkung	-	-	-	-	-	-
150 Cepiring	-	-	-	-	-	-
160 Patebon	-	-	-	-	-	-
170 Kendal	-	-	-	-	-	-
<b>Kabupaten Kendal</b>	<b>0</b>	<b>0</b>	<b>2 266</b>	<b>594</b>	<b>0</b>	<b>0</b>

Lanjutan Tabel/Continued Table 5.1.10

Kecamatan Subdistrict	Cordyline		Dracaena Gold Dust Dracaena		Gerbera (Hebras) Daisy	
	2021	2022	2021	2022	2021	2022
(1)	(14)	(15)	(16)	(17)	(18)	(19)
010 Plantungan	-	-	-	-	-	-
020 Sukorejo	-	-	-	-	-	-
030 Pageruyung	-	-	-	-	-	-
040 Patean	-	-	-	-	-	-
050 Singorojo	-	-	-	-	-	-
060 Limbangan	-	-	-	-	-	-
070 Boja	-	-	-	-	-	-
080 Kaliwungu	-	-	-	-	-	-
081 Kaliwungu Selatan	-	-	-	-	-	-
090 Brangsong	-	-	-	-	-	-
100 Pegandon	-	-	-	-	-	-
101 Ngampel	-	-	-	-	-	-
110 Gemuh	-	-	-	-	-	-
111 Ringinarum	-	-	-	-	-	-
120 Weleri	-	-	-	-	-	-
130 Rowosari	-	-	-	-	-	-
140 Kangkung	-	-	-	-	-	-
150 Cepiring	-	-	-	-	-	-
160 Patebon	-	-	-	-	-	-
170 Kendal	-	-	-	-	-	-
<b>Kabupaten Kendal</b>	<b>0</b>	<b>0</b>	<b>0</b>	<b>0</b>	<b>0</b>	<b>0</b>

Lanjutan Tabel/Continued Table 5.1.10

Kecamatan Subdistrict	Pisang-pisangan <i>Heliconia Flower</i>		Ixora (Soka) <i>West Indian Jasmine</i>		Melati <i>Jasmine</i>	
	2021	2022	2021	2022	2021	2022
(1)	(20)	(21)	(22)	(23)	(24)	(25)
010 Plantungan	-	-	-	-	-	-
020 Sukorejo	-	-	-	-	-	-
030 Pageruyung	-	-	-	-	-	-
040 Patean	-	-	-	-	-	-
050 Singorojo	-	-	-	-	-	-
060 Limbangan	-	-	-	-	-	-
070 Boja	-	-	30	14	-	-
080 Kaliwungu	-	-	-	-	-	-
081 Kaliwungu Selatan	-	-	-	-	-	-
090 Brangsong	-	-	-	-	-	-
100 Pegandon	-	-	-	-	-	-
101 Ngampel	-	-	-	-	-	-
110 Gemuh	-	-	-	-	-	-
111 Ringinarum	-	-	-	-	-	-
120 Weleri	-	-	-	-	-	-
130 Rowosari	-	-	-	-	-	-
140 Kangkung	-	-	-	-	-	-
150 Cepiring	-	-	-	-	-	-
160 Patebon	-	-	-	-	-	-
170 Kendal	-	-	-	-	-	-
<b>Kabupaten Kendal</b>	<b>0</b>	<b>0</b>	<b>30</b>	<b>14</b>	<b>0</b>	<b>0</b>

Lanjutan Tabel/*Continued Table* 5.1.10

Kecamatan Subdistrict	Pakis Fern		Palem Palm	
	2021	2022	2021	2022
(1)	(26)	(27)	(28)	(29)
010 Plantungan	-	-	-	-
020 Sukorejo	-	-	-	-
030 Pageruyung	-	-	-	-
040 Patean	-	-	-	-
050 Singorojo	-	-	-	-
060 Limbangan	-	-	-	-
070 Boja	246	248	107	89
080 Kaliwungu	-	-	-	-
081 Kaliwungu Selatan	-	-	-	-
090 Brangsong	-	-	-	-
100 Pegandon	-	-	-	-
101 Ngampel	-	-	-	-
110 Gemuh	-	-	-	-
111 Ringinarum	-	-	-	-
120 Weleri	-	-	-	-
130 Rowosari	-	-	-	-
140 Kangkung	-	-	-	-
150 Cepiring	-	-	-	-
160 Patebon	-	-	-	-
170 Kendal	-	-	-	-
<b>Kabupaten Kendal</b>	<b>246</b>	<b>248</b>	<b>107</b>	<b>89</b>

Lanjutan Tabel/*Continued Table* 5.1.10

Kecamatan Subdistrict	Phylodendron <sup>1</sup> Waterlily <sup>1</sup>		Pedang-pedangan <sup>4</sup> Sansevieria <sup>4</sup>	
	2021	2022	2021	2022
(1)	(44)	(45)	(46)	(47)
010 Plantungan	-	-	-	-
020 Sukorejo	-	-	-	-
030 Pageruyung	-	-	-	-
040 Patean	-	-	-	-
050 Singorojo	-	-	-	-
060 Limbangan	-	-	-	-
070 Boja	3 938	1 518	358	458
080 Kaliwungu	-	-	-	-
081 Kaliwungu Selatan	-	-	-	-
090 Brangsong	-	-	-	-
100 Pegandon	-	-	-	-
101 Ngampel	-	-	-	-
110 Gemuh	-	-	-	-
111 Ringinarum	-	-	-	-
120 Weleri	-	-	-	-
130 Rowosari	-	-	-	-
140 Kangkung	-	-	-	-
150 Cepiring	-	-	-	-
160 Patebon	-	-	-	-
170 Kendal	-	-	-	-
<b>Kabupaten Kendal</b>	<b>3 938</b>	<b>1 518</b>	<b>358</b>	<b>458</b>

Catatan/Note : <sup>1</sup>Pohon/*Tree*  
<sup>2</sup>Tangkai/*Stalk*  
<sup>3</sup>Kg  
<sup>4</sup>Rumpun/*Clumps*

Sumber/*Source*: BPS, Statistik Pertanian Hortikultura SPH-TBF/BPS-Statistics Indonesia, *Agricultural Statistic for Horticulture SPH-TBF*



**Tabel**  
**Table** 5.1.11

**Luas Panen Tanaman Hias Menurut Jenis Tanaman di  
Kabupaten Kendal (m<sup>2</sup>), 2019-2022**  
**Harvested Area of Ornamental Plants by Kind of Plant in  
Kendal Regency (m<sup>2</sup>), 2019-2022**

Jenis Tanaman Kind of Plants	2019	2020	2021	2022
(1)	(2)	(3)	(4)	(5)
Aglaonema/Chinese Evergreen	27	676	919	286
Anggrek/Orchid	207	146	14	173
Cordyline	-	-	-	-
Dracaena/Gold Dust Dracaena	-	-	-	-
Gerbera (Herbras)/Daisy	-	-	-	-
Ixora (Soka)/West Indian Jasmine	30	61	20	7
Krisan/Chrysanthus	-	-	-	-
Mawar/Rose	-	-	-	-
Melati/Jasmine	-	-	-	-
Pakis/Fern	10	28	71	120
Palem/Palm	46	104	104	89
Phylodendron/Waterlily	97	468	1 043	472
Pedang-Pedangan/Sansivieria	26	167	133	216

Sumber/Source: BPS, Statistik Pertanian Hortikultura SPH-TH/BPS-Statistics Indonesia, Agricultural Statistik for Horticulture SPH-TH

**Tabel**  
**Table** 5.1.12

**Produksi Tanaman Hias Menurut Jenis Tanaman di  
Kabupaten Kendal, 2019-2022**  
*Production of Ornamental Plants by Kind of Plant in Kendal  
Regency, 2019-2022*

Jenis Tanaman Kind of Plants	2019	2020	2021	2022
(1)	(2)	(3)	(4)	(5)
Aglaonema/Chinese Evergreen <sup>1</sup>	45	1 090	2 266	594
Anggrek/Orchid <sup>2</sup>	1 246	936	1 382	551
Cordyline <sup>1</sup>	-	-	-	-
Dracaena/Gold Dust Dracaena <sup>1</sup>	-	-	-	-
Gerbera (Herbras)/Daisy <sup>2</sup>	-	-	-	-
Ixora (Soka)/West Indian Jasmine <sup>1</sup>	60	127	30	14
Krisan/Chrysanthus <sup>2</sup>	-	-	-	-
Mawar/Rose <sup>2</sup>	-	-	-	-
Melati/Jasmine <sup>1</sup>	-	-	-	-
Pakis/Fern <sup>1</sup>	22	53	246	248
Palem/Palm <sup>1</sup>	75	200	107	89
Phylodendron/Waterlily <sup>1</sup>	185	840	3 938	1 518
Pedang-Pedangan/Sansivieria <sup>4</sup>	76	271	358	458

Catatan/Note : <sup>1</sup>Pohon/Tree  
<sup>2</sup>Tangkai/Stalk  
<sup>3</sup>Kg  
<sup>4</sup>Rumpun/Clumps

Sumber/Source: BPS, Statistik Pertanian Hortikultura SPH-TBF/BPS-Statistics Indonesia, Agricultural Statistic for Horticulture SPH-TBF

**Tabel**  
**Table** 5.1.13

**Produksi Buah-buahan Menurut Kecamatan dan Jenis Tanaman di Kabupaten Kendal (kuintal), 2021 dan 2022**

*Production of Yearly Vegetables and Fruits by Subdistrict and Kind of Plant in Kendal Regency (quintal), 2021 and 2022*

Kecamatan Subdistrict	Mangga/Mango		Durian/Durian		Jeruk Siam Orange/Tangerine	
	2021	2022	2021	2022	2021	2022
(1)	(2)	(3)	(4)	(5)	(6)	(7)
010 Plantungan	324,00	343,00	3 044,00	259,00	1 299,00	3 606,00
020 Sukorejo	529,00	397,00	1 996,00	944,00	40,00	32,00
030 Pageruyung	866,00	776,00	2 410,00	2 903,00	3,00	4,00
040 Patean	4 720,00	7 747,00	6 530,00	5 717,00	28,00	175,00
050 Singorojo	90,00	30,00	10 407,00	6 890,00	35,00	10,00
060 Limbangan	-	-	3 752,00	5 322,00	-	-
070 Boja	1 847,30	3 479,00	6 030,20	6 335,40	-	-
080 Kaliwungu	1 725,00	642,41	-	-	-	-
081 Kaliwungu Selatan	17 149,00	14 130,00	9 739,00	6 664,00	6,00	9,00
090 Brangsong	3 154,00	1 306,00	-	-	-	-
100 Pegandon	14 499,00	7 124,00	-	-	-	-
101 Ngampel	10 320,26	3 733,72	24,80	10,90	-	-
110 Gemuh	13 140,00	11 721,00	-	-	-	-
111 Ringinarum	2 628,40	1 113,25	-	-	2,85	-
120 Weleri	4 178,00	13 359,00	-	12,00	-	-
130 Rowosari	761,20	1 355,00	2,00	6,00	43,00	33,00
140 Kangkung	14 429,00	12 236,85	-	-	-	-
150 Cepiring	2 149,00	438,00	-	-	-	-
160 Patebon	4 955,00	3 789,00	-	-	3,20	4,00
170 Kendal	5 758,00	6 396,00	-	-	-	-
<b>Kabupaten Kendal</b>	<b>103 222,16</b>	<b>90 116,23</b>	<b>43 935,00</b>	<b>35 063,30</b>	<b>1 460,05</b>	<b>3 873,00</b>

Lanjutan Tabel/Continued Table 5.1.13

Kecamatan Subdistrict	Pisang/Banana		Pepaya/Papaya		Salak/Salacca	
	2021	2022	2021	2022	2021	2022
(1)	(8)	(9)	(10)	(11)	(12)	(13)
010 Plantungan	9 457,00	10 794,00	993,00	678,00	62,00	28,00
020 Sukorejo	15 372,00	3 766,00	155,00	153,00	11,00	11,00
030 Pageruyung	5 802,00	8 093,00	100,00	100,00	3,60	6,80
040 Patean	10 532,00	7 832,00	1 350,00	2 760,00	820,00	633,00
050 Singorojo	12 282,00	10 766,00	112,00	237,00	6,00	201,00
060 Limbangan	5 382,00	7 547,00	-	-	140,00	402,00
070 Boja	4 849,48	4 150,80	468,00	392,00	363,60	480,00
080 Kaliwungu	2 050,00	1 510,00	15,00	8,00	-	-
081 Kaliwungu Selatan	2 688,00	2 684,00	65,00	403,10	-	-
090 Brangsong	1 510,00	1 547,00	46,00	38,00	-	-
100 Pegandon	813,00	606,00	30,00	27,00	-	-
101 Ngampel	1 942,04	3 562,70	83,70	61,34	-	-
110 Gemuh	33 905,00	35 385,00	538,00	496,00	-	-
111 Ringinarum	10 830,95	7 126,80	105,08	93,93	-	-
120 Weleri	7 920,00	5 477,00	10,00	34,00	-	-
130 Rowosari	1 317,00	3 001,00	34,00	47,00	-	-
140 Kangkung	2 220,00	1 544,49	294,00	150,40	-	-
150 Cepiring	3 040,50	1 132,00	20,96	-	-	-
160 Patebon	9 245,00	6 778,00	73,00	40,00	-	-
170 Kendal	107,00	64,00	-	2,00	-	-
<b>Kabupaten Kendal</b>	<b>141 264,97</b>	<b>123 366,79</b>	<b>4 492,74</b>	<b>5 720,77</b>	<b>1 406,20</b>	<b>1 761,80</b>

Lanjutan Tabel/*Continued Table* 5.1.13

Kecamatan Subdistrict	Alpukat/Avocado		Anggur/Grape		Buah Naga/ Dragon Fruit	
	2021	2022	2021	2022	2021	2022
(1)	(8)	(9)	(10)	(11)	(12)	(13)
010 Plantungan	1 108,00	846,00	-	-	-	-
020 Sukorejo	5 988,00	4 528,00	-	-	-	-
030 Pageruyung	1 466,00	912,00	-	-	-	-
040 Patean	650,00	3 036,00	-	-	-	5,20
050 Singorojo	1 579,00	510,00	-	-	-	-
060 Limbangan	13 937,00	20 884,00	-	-	-	-
070 Boja	2 119,10	3 266,30	-	-	-	-
080 Kaliwungu	70,50	49,00	-	-	-	-
081 Kaliwungu Selatan	210,00	108,00	-	-	-	-
090 Brangsong	2,00	2,40	-	-	-	-
100 Pegandon	-	-	47,00	40,00	-	-
101 Ngampel	-	-	-	-	-	-
110 Gemuh	-	4,50	-	-	-	-
111 Ringinarum	-	-	-	-	-	-
120 Weleri	-	-	-	-	-	-
130 Rowosari	-	-	-	-	-	-
140 Kangkung	-	-	-	-	-	-
150 Cepiring	-	-	-	-	-	-
160 Patebon	1,50	0,60	0,25	0,30	-	-
170 Kendal	-	-	-	-	-	-
<b>Kabupaten Kendal</b>	<b>27 131,10</b>	<b>34 146,80</b>	<b>47,25</b>	<b>40,30</b>	<b>0</b>	<b>5,20</b>

Lanjutan Tabel/*Continued Table* 5.1.13

Kecamatan Subdistrict	Belimbing/ <i>Star Fruit</i>		Duku/Langsat/ Kokosan/ <i>Lanzonez</i>		Jambu Air/ <i>Wax Apple</i>	
	2021	2022	2021	2022	2021	2022
(1)	(8)	(9)	(10)	(11)	(12)	(13)
010 Plantungan	-	-	-	-	10,00	-
020 Sukorejo	7,50	7,50	-	-	64,00	52,00
030 Pageruyung	-	-	21,00	8,00	348,00	88,00
040 Patean	6,00	17,00	-	-	80,00	112,00
050 Singorojo	-	-	-	-	57,00	6,00
060 Limbangan	-	-	-	-	-	-
070 Boja	117,00	49,00	-	-	-	169,30
080 Kaliwungu	30,20	30,00	-	-	62,00	134,20
081 Kaliwungu Selatan	-	-	-	-	51,00	21,00
090 Brangsong	79,00	90,00	-	-	25,00	40,00
100 Pegandon	56,00	97,00	-	-	132,00	116,00
101 Ngampel	86,54	68,26	-	-	302,98	205,01
110 Gemuh	-	-	-	-	642,00	587,00
111 Ringinarum	3,64	-	-	-	108,87	25,60
120 Weleri	23,00	28,00	-	-	-	77,00
130 Rowosari	278,00	217,00	-	-	320,00	468,60
140 Kangkung	132,00	84,00	-	-	716,00	461,07
150 Cepiring	39,00	28,00	-	-	436,00	60,50
160 Patebon	10,00	8,00	-	-	61,00	40,00
170 Kendal	-	-	-	-	-	2,00
<b>Kabupaten Kendal</b>	<b>867,88</b>	<b>723,76</b>	<b>21,00</b>	<b>8,00</b>	<b>3 415,85</b>	<b>2 665,28</b>

Lanjutan Tabel/*Continued Table* 5.1.13

Kecamatan Subdistrict	Jambu Biji/ <i>Guava</i>		Jengkol		Manggis/ <i>Mangosteen</i>	
	2021	2022	2021	2022	2021	2022
(1)	(8)	(9)	(10)	(11)	(12)	(13)
010 Plantungan	26 917,00	20 674,00	5 637,00	5 744,00	-	-
020 Sukorejo	110 487,00	12 836,00	340,00	79,00	79,00	59,00
030 Pageruyung	18 701,00	10 352,00	-	-	86,00	26,00
040 Patean	16 065,00	36 821,00	90,00	231,00	108,00	119,00
050 Singorojo	1 274,00	167,00	560,00	22,00	190,00	32,00
060 Limbangan	650,00	680,00	-	-	-	117,00
070 Boja	183,00	586,95	21,60	68,80	-	46,20
080 Kaliwungu	58,00	53,40	-	-	-	-
081 Kaliwungu Selatan	122,00	59,20	-	-	-	-
090 Brangsong	106,00	95,00	-	-	-	-
100 Pegandon	91,00	-	-	-	-	-
101 Ngampel	235,89	136,87	-	-	-	-
110 Gemuh	675,00	376,00	-	-	-	-
111 Ringinarum	25,00	84,00	-	-	-	-
120 Weleri	-	55,00	-	-	-	-
130 Rowosari	-	-	-	-	-	-
140 Kangkung	278,00	566,48	-	-	-	-
150 Cepiring	520,15	50,00	-	-	-	-
160 Patebon	144,00	75,00	-	-	-	-
170 Kendal	-	-	-	-	-	-
<b>Kabupaten Kendal</b>	<b>176 532,04</b>	<b>83 667,90</b>	<b>6 648,60</b>	<b>6 144,80</b>	<b>463,00</b>	<b>399,20</b>

Lanjutan Tabel/*Continued Table* 5.1.13

Kecamatan Subdistrict	Melinjo/Gnetum		Nangka/Cempedak/ Jackfruit		Nenas/Pineapple	
	2021	2022	2021	2022	2021	2022
(1)	(8)	(9)	(10)	(11)	(12)	(13)
010 Plantungan	8 991,00	13 371,00	1 033,00	854,00	-	-
020 Sukorejo	545,00	564,00	184,00	165,00	4,00	4,00
030 Pageruyung	1 593,00	1 606,00	834,00	449,00	8,96	3,32
040 Patean	5 047,00	5 668,00	4 000,00	3 277,00	21,00	5,00
050 Singorojo	-	76,00	1 708,00	979,00	17,00	9,15
060 Limbangan	-	-	1 500,00	1 608,00	-	-
070 Boja	165,00	-	4 515,40	4 775,40	-	-
080 Kaliwungu	-	12,00	57,80	62,00	-	-
081 Kaliwungu Selatan	86,00	50,50	29 398,00	17 821,00	-	-
090 Brangsong	22,00	31,00	-	-	-	-
100 Pegandon	1 847,00	193,00	424,00	163,00	-	-
101 Ngampel	-	-	1 257,80	639,63	-	-
110 Gemuh	1 240,00	1 217,00	735,00	737,00	-	-
111 Ringinarum	296,80	273,20	41,85	20,40	-	-
120 Weleri	-	88,00	359,00	795,00	-	-
130 Rowosari	656,00	874,72	592,50	938,78	-	-
140 Kangkung	352,00	227,80	217,00	229,20	-	-
150 Cepiring	962,00	130,00	97,40	26,00	-	-
160 Patebon	228,00	72,00	215,00	180,00	-	-
170 Kendal	-	-	-	-	-	-
<b>Kabupaten Kendal</b>	<b>22 030,80</b>	<b>24 454,22</b>	<b>47 169,75</b>	<b>33 719,41</b>	<b>50,96</b>	<b>21,47</b>



Lanjutan Tabel/*Continued Table* 5.1.13

Kecamatan Subdistrict	Petai/Bitter Bean		Rambutan		Sawo/Sapodilla	
	2021	2022	2021	2022	2021	2022
(1)	(8)	(9)	(10)	(11)	(12)	(13)
010 Plantungan	17 198,00	18 155,00	843,00	247,00	112,00	77,00
020 Sukorejo	347,00	425,00	420,00	109,00	32,00	28,00
030 Pageruyung	5 009,00	4 187,00	2 433,00	1 242,00	8,00	5,00
040 Patean	9 674,00	10 148,00	5 990,00	3 422,00	50,00	65,00
050 Singorojo	1 451,00	223,00	12 975,00	3 766,00	40,00	8,00
060 Limbangan	8 148,00	-	2 864,00	-	-	-
070 Boja	135,00	386,40	3 399,70	1 132,10	-	4,30
080 Kaliwungu	8,00	20,00	1,00	1,00	6,00	60,80
081 Kaliwungu Selatan	860,00	1 589,00	2 783,00	3 680,00	1 172,00	792,95
090 Brangsong	22,00	24,00	-	-	31,00	18,00
100 Pegandon	85,00	16,00	51,00	38,00	362,00	158,00
101 Ngampel	698,19	374,41	158,00	84,25	-	-
110 Gemuh	-	-	110,00	60,00	8 414,00	6 379,00
111 Ringinarum	19,00	6,90	15,00	22,70	682,45	764,05
120 Weleri	-	-	-	65,00	-	3,20
130 Rowosari	-	-	229,00	916,00	50,00	105,00
140 Kangkung	-	-	-	-	6 065,00	3 327,90
150 Cepiring	-	-	56,00	0,00	549,10	73,00
160 Patebon	-	-	14,00	3,00	88,00	-
170 Kendal	-	-	-	-	-	-
<b>Kabupaten Kendal</b>	<b>43 654,19</b>	<b>35 554,71</b>	<b>32 341,70</b>	<b>14 788,05</b>	<b>17 661,55</b>	<b>11 869,20</b>

Lanjutan Tabel/*Continued Table* 5.1.13

Kecamatan Subdistrict	Sirsak/Soursop		Sukun/Breadfruit	
	2021	2022	2021	2022
(1)	(48)	(49)	(50)	(51)
010 Plantungan	317,00	164,00	365,00	156,00
020 Sukorejo	157,00	118,00	185,00	127,00
030 Pageruyung	148,00	98,00	257,00	35,00
040 Patean	1 310,00	658,00	82,00	262,00
050 Singorojo	637,00	152,00	110,00	27,00
060 Limbangan	230,00	102,00	-	-
070 Boja	358,00	129,60	25,20	98,90
080 Kaliwungu	1,00	34,00	9,00	39,00
081 Kaliwungu Selatan	71,00	-	-	-
090 Brangsong	-	-	135,00	85,00
100 Pegandon	-	-	272,00	155,00
101 Ngampel	-	-	538,47	648,38
110 Gemuh	80,00	134,00	578,00	564,00
111 Ringinarum	-	3,00	17,00	18,00
120 Weleri	7,00	26,00	122,00	261,00
130 Rowosari	-	-	330,00	299,00
140 Kangkung	-	-	59,00	45,43
150 Cepiring	-	-	1 075,00	90,00
160 Patebon	56,00	35,00	455,00	226,00
170 Kendal	-	-	10,00	8,00
<b>Kabupaten Kendal</b>	<b>3 372,00</b>	<b>1 653,60</b>	<b>4 624,67</b>	<b>3 144,71</b>

Sumber/*Source*: BPS, Statistik Pertanian Hortikultura SPH-BST/*BPS-Statistics Indonesia, Agricultural Statistic for Horticulture SPH-BST*

**Tabel**  
**Table** 5.1.14

**Produksi Tanaman Sayuran dan Buah-Buahan Tahunan  
Menurut Jenis Tanaman di Kabupaten Kendal (kuintal),  
2019-2022**

***Production of Annual Vegetables and Fruits by Kind of Plant  
in Kendal Regency (quintal), 2019-2022***

<b>Jenis Tanaman</b> <b>Kind of Plants</b>	<b>2019</b>	<b>2020</b>	<b>2021</b>	<b>2022</b>
(1)	(3)	(4)	(5)	(5)
Alpukat/ <i>Avocado</i>	21 892,00	20 551,00	27 131,10	34 146,80
Anggur/ <i>Grape</i>	-	-	47,25	40,30
Buah Naga/ <i>Dragon Fruit</i>	-	-	-	5,20
Belimbing/ <i>Star Fruit</i>	640,00	685,00	867,88	723,76
Duku/Langsak/ <i>Kokosan</i>	28,00	378,00	21,00	8,00
Durian	56 855,00	37 414,00	43 935,00	35 063,30
Jambu Air/ <i>Wax Apple</i>	3 231,00	2 606,00	3 415,85	2 665,28
Jambu Biji/ <i>Guava</i>	181 974,00	237 195,00	176 532,04	83 667,90
Jengkol	11 303,00	7 876,00	6 648,60	6 144,80
Jeruk Lemon/ <i>Lemon</i>	-	-	-	168,65
Jeruk Siam/ <i>Kepron/Tangerines</i>	1 298,00	1 418,00	1 460,05	3 873,00
Lengkeng/ <i>Longan</i>	98 096,00	89 183,00	103 222,16	90 116,23
Mangga/ <i>Mango</i>	1 370,00	822,00	463,00	399,20
Manggis/ <i>Mangosteen</i>	-	-	-	979,98
Melinjo/ <i>Gnetum</i>	23 399,00	11 091,00	22 030,80	24 454,22
Nangka/ <i>Cempedak/Jackfruit</i>	47 420,00	34 909,00	47 169,75	33 719,41
Nenas/ <i>Pineapple</i>	60,00	38,00	50,96	21,47
Pepaya/ <i>Papaya</i>	4 693,00	4 252,00	4 492,74	5 720,77
Petai/ <i>Bitter Bean</i>	47 491,00	26 832,00	43 654,19	35 554,71
Pisang/ <i>Banana</i>	179 265,00	157 653,00	141 264,97	123 366,79

Lanjutan Tabel/*Continued Table 5.1.14*

Jenis Tanaman <i>Kind of Plants</i>	2019	2020	2021	2022
(1)	(6)	(7)	(8)	(9)
Rambutan	32 927,00	34 238,00	32 341,70	14 788,05
Salak/ <i>Bark</i>	1 150,00	1 409,00	1 406,20	1 761,80
Sawo/ <i>Sapodilla</i>	11 866,00	15 547,00	17 661,55	11 869,20
Sirsak/ <i>Soursop</i>	2 249,00	3 941,00	3 372,00	1 653,60
Sukun/ <i>Breadfruit</i>	5 337,00	7 831,00	4 624,67	3 144,71

Sumber/*Source*: BPS, Statistik Pertanian Hortikultura SPH-SBS/*BPS-Statistics Indonesia, Agricultural Statistic for Horticulture SPH-SBS*

**Tabel**  
**Table** 5.1.15

**Jumlah Tanaman Sayuran dan Buah-buahan Tahunan  
Menurut Jenis Tanaman di Kabupaten Kendal (Pohon/  
Rumpun), 2019-2022**  
*Number of Yearly Vegetables and Fruits by Kind of Plant in  
Kendal Regency (Tree/Clumps), 2019-2022*

Jenis Tanaman <i>Kind of Plants</i>	Satuan <i>Unit</i>	2019	2020	2021	2022
(1)	(2)	(3)	(4)	(5)	(5)
Alpukat/ <i>Avocado</i>	Pohon	66 215	72 246	24 618	26 702
Anggur/ <i>Grape</i>	Pohon	17	46	77	77
Buah Naga/ <i>Dragon Fruit</i>	Pohon	-	-	-	25
Belimbing/ <i>Star Fruit</i>	Pohon	2 702	2 642	1 267	1 406
Duku/Langsak/Kokosan	Pohon	5 581	5 563	18	12
Durian	Pohon	146 922	151 297	71 544	57 095
Jambu Air/ <i>Wax Apple</i>	Pohon	13 121	13 215	5 734	6 389
Jambu Biji/ <i>Guava</i>	Pohon	299 751	303 598	208 714	97 511
Jengkol	Pohon	41 457	41 453	13 993	9 092
Jeruk Lemon/ <i>Lemon</i>	Pohon	-	-	110	400
Jeruk Siam/Keprook/ <i>Tangerines</i>	Pohon	9 826	14 632	6 198	7 426
Lengkeng/ <i>Longan</i>	Pohon	-	-	2 365	2 535
Mangga/ <i>Mango</i>	Pohon	226 927	223 617	132 890	120 709
Manggis/ <i>Mangosteen</i>	Pohon	5 715	5 740	698	1 097
Melinjo/ <i>Gnetum</i>	Pohon	118 562	117 609	57 228	46 263
Nangka/Cempedak/ <i>Jackfruit</i>	Pohon	49 353	48 781	33 811	31 554
Nenas/ <i>Pineapple</i>	Rumpun	2 587	2 334	1 027	662
Pepaya/ <i>Papaya</i>	Pohon	14 718	19 897	9 794	11 826
Petai/ <i>Bitter Bean</i>	Pohon	117 630	117 373	55 578	44 591
Pisang/ <i>Banana</i>	Pohon	805 347	702 014	250 287	211 452

Lanjutan Tabel/*Continued Table* 5.1.15

Jenis Tanaman <i>Kind of Plants</i>	Satuan <i>Unit</i>	2019	2020	2021	2022
(1)	(6)	(7)	(8)	(9)	(10)
Rambutan	Pohon	109 090	107 324	56 966	41 447
Salak/ <i>Bark</i>	Rumpun	16 496	16 156	9 780	10 769
Sawo/ <i>Sapodilla</i>	Pohon	21 768	21 641	13 517	12 668
Sirsak/ <i>Soursop</i>	Pohon	16 256	16 714	5 739	5 790
Sukun/ <i>Breadfruit</i>	Pohon	17 639	17 518	6 219	3 996

Sumber/*Source*: BPS, Statistik Pertanian Hortikultura SPH-SBS/*BPS-Statistics Indonesia, Agricultural Statistic for Horticulture SPH-SBS*

## 5.2 PERKEBUNAN ESTATE CROPS

**Tabel 5.2.1** Luas Areal Tanaman Perkebunan Menurut Kecamatan dan Jenis Tanaman di Kabupaten Kendal (ha), 2021 dan 2022  
*Planted Area of Estate Crops by Subdistrict and Type of Crops in Kendal Regency (ha), 2021 and 2022*

Kecamatan Subdistrict	Kelapa Sawit/Oil Palm		Kelapa/Coconut		Karet/Rubber	
	2021	2022	2021	2022	2021	2022
(1)	(2)	(3)	(4)	(5)	(6)	(7)
010 Plantungan	-	-	38,90	38,90	3,15	3,15
020 Sukorejo	-	-	59,40	57,70	2,30	2,30
030 Pageruyung	-	-	137,20	137,10	20,00	20,00
040 Patean	-	-	120,60	112,58	27,45	27,45
050 Singorojo	-	-	74,71	70,60	149,20	149,20
060 Limbangan	-	-	79,00	79,00	142,56	142,56
070 Boja	-	-	90,24	89,25	14,35	13,35
080 Kaliwungu	-	-	8,32	4,00	-	-
081 Kaliwungu Selatan	-	-	9,87	9,00	-	-
090 Brangsong	-	-	29,21	22,25	-	-
100 Pegandon	-	-	17,23	17,23	-	-
101 Ngampel	-	-	20,75	15,05	-	-
110 Gemuh	-	-	2,53	2,53	-	-
111 Ringinarum	-	-	11,00	8,00	-	-
120 Weleri	-	-	0,56	0,46	-	-
130 Rowosari	-	-	37,78	37,45	-	-
140 Kangkung	-	-	28,22	22,20	-	-
150 Cepiring	-	-	174,67	168,26	-	-
160 Patebon	-	-	90,70	89,95	-	-
170 Kendal	-	-	4,85	4,50	-	-
<b>Kabupaten Kendal</b>	<b>0</b>	<b>0</b>	<b>1 035,74</b>	<b>986,01</b>	<b>359,01</b>	<b>358,01</b>

Lanjutan Tabel/*Continued Table 5.2.1*

Kecamatan Subdistrict	Kopi/Coffee		Kakao/Cocoa		Tebu/Sugar cane	
	2021	2022	2021	2022	2021	2022
(1)	(8)	(9)	(10)	(11)	(12)	(13)
010 Plantungan	474,45	480,70	32,17	28,67	3,00	3,00
020 Sukorejo	409,20	428,30	24,10	21,80	11,60	8,20
030 Pageruyung	89,40	89,40	67,40	65,25	47,00	47,00
040 Patean	481,12	479,95	118,26	112,96	-	-
050 Singorojo	726,30	757,10	22,80	16,85	100,00	-
060 Limbangan	519,50	519,50	26,70	26,70	-	-
070 Boja	286,20	295,15	2,18	2,18	-	-
080 Kaliwungu	-	-	-	-	-	-
081 Kaliwungu Selatan	0,80	1,25	-	-	-	-
090 Brangsong	-	-	-	-	-	-
100 Pegandon	-	-	-	-	-	-
101 Ngampel	-	-	-	-	-	-
110 Gemuh	-	-	-	-	1,00	-
111 Ringinarum	-	-	-	-	-	-
120 Weleri	0,42	0,32	-	-	11,00	15,19
130 Rowosari	-	-	-	-	-	-
140 Kangkung	-	-	-	-	-	-
150 Cepiring	-	-	-	-	-	-
160 Patebon	-	-	-	-	16,00	10,00
170 Kendal	-	-	-	-	-	-
<b>Kabupaten Kendal</b>	<b>2 987,39</b>	<b>3 051,67</b>	<b>293,61</b>	<b>274,41</b>	<b>189,60</b>	<b>83,39</b>



Lanjutan Tabel/*Continued Table 5.2.1*

Kecamatan Subdistrict	Teh/Tea		Tembakau/Tobacco	
	2021	2022	2021	2022
(1)	(14)	(15)	(16)	(17)
010 Plantungan	28,20	28,20	100,00	90,00
020 Sukorejo	54,50	51,20	354,00	396,00
030 Pageruyung	-	-	-	-
040 Patean	-	-	-	4,10
050 Singorojo	-	-	-	-
060 Limbangan	15,00	15,00	4,00	5,70
070 Boja	-	-	-	-
080 Kaliwungu	-	-	-	-
081 Kaliwungu Selatan	-	-	-	-
090 Brangsong	-	-	-	-
100 Pegandon	-	-	171,00	127,00
101 Ngampel	-	-	220,00	237,00
110 Gemuh	-	-	630,00	450,00
111 Ringinarum	-	-	1 085,00	1 033,00
120 Weleri	-	-	58,00	22,50
130 Rowosari	-	-	30,00	-
140 Kangkung	-	-	238,00	374,00
150 Cepiring	-	-	15,00	70,00
160 Patebon	-	-	95,00	128,00
170 Kendal	-	-	25,00	22,70
<b>Kabupaten Kendal</b>	<b>97,70</b>	<b>94,40</b>	<b>3 025,00</b>	<b>2 960,00</b>

Sumber/Source: Dinas Pertanian dan Pangan Kabupaten Kendal/Food and Agriculture Department of Kendal Regency

**Tabel**  
**Table** 5.2.2

**Produksi Perkebunan Menurut Kecamatan dan Jenis Tanaman di Kabupaten Kendal (ton), 2021 dan 2022**  
**Production of Estate by Subdistrict and Type of Crops in Kendal Regency (ton), 2021 and 2022**

Kecamatan Subdistrict	Kelapa Sawit/Oil Palm		Kelapa/Coconut		Karet/Rubber	
	2021	2022	2021	2022	2021	2022
(1)	(2)	(3)	(4)	(5)	(6)	(7)
010 Plantungan	-	-	10,79	30,95	3,23	2,43
020 Sukorejo	-	-	6,30	6,50	-	-
030 Pageruyung	-	-	16,20	65,16	3,00	5,82
040 Patean	-	-	17,39	15,90	22,59	11,69
050 Singorojo	-	-	126,80	63,40	91,00	92,40
060 Limbangan	-	-	103,14	94,00	21,00	20,80
070 Boja	-	-	51,20	32,50	4,47	4,02
080 Kaliwungu	-	-	6,00	6,00	-	-
081 Kaliwungu Selatan	-	-	8,62	13,50	-	-
090 Brangsong	-	-	11,40	11,22	-	-
100 Pegandon	-	-	6,05	6,05	-	-
101 Ngampel	-	-	5,40	4,36	-	-
110 Gemuh	-	-	1,57	1,67	-	-
111 Ringinarum	-	-	-	-	-	-
120 Weleri	-	-	1,61	1,37	-	-
130 Rowosari	-	-	12,34	6,12	-	-
140 Kangkung	-	-	21,11	4,13	-	-
150 Cepiring	-	-	52,71	53,50	-	-
160 Patebon	-	-	110,88	100,97	-	-
170 Kendal	-	-	11,28	2,11	-	-
<b>Kabupaten Kendal</b>	<b>0</b>	<b>0</b>	<b>580,79</b>	<b>519,41</b>	<b>145,29</b>	<b>137,16</b>

Lanjutan Tabel/*Continued Table 5.2.2*

Kecamatan Subdistrict	Kopi/Coffee		Kakao/Cocoa		Tebu/Sugar cane	
	2021	2022	2021	2022	2021	2022
(1)	(8)	(9)	(10)	(11)	(12)	(13)
010 Plantungan	57,51	166,12	14,41	29,40	216,00	216,00
020 Sukorejo	322,20	350,00	6,20	3,24	835,20	590,40
030 Pageruyung	40,00	45,80	1,20	7,20	3 431,00	3 525,00
040 Patean	361,20	374,25	97,88	97,02	-	-
050 Singorojo	469,20	495,68	4,95	6,37	8 000,00	-
060 Limbangan	450,32	453,23	9,60	8,00	-	-
070 Boja	105,24	110,44	1,61	1,47	-	-
080 Kaliwungu	-	-	-	-	-	-
081 Kaliwungu Selatan	-	-	-	-	-	-
090 Brangsong	-	-	-	-	-	-
100 Pegandon	-	-	-	-	-	-
101 Ngampel	-	-	-	-	-	-
110 Gemuh	-	-	-	-	72,00	-
111 Ringinarum	-	-	-	-	-	-
120 Weleri	-	-	-	-	-	1 139,25
130 Rowosari	-	-	-	-	-	-
140 Kangkung	-	-	-	-	-	-
150 Cepiring	-	-	-	-	-	-
160 Patebon	-	-	-	-	1 200,00	750,00
170 Kendal	-	-	-	-	-	-
<b>Kabupaten Kendal</b>	<b>1 805,67</b>	<b>1 995,52</b>	<b>135,85</b>	<b>152,70</b>	<b>13 754,20</b>	<b>6 220,65</b>

Lanjutan Tabel/Continued Table 5.2.2

Kecamatan Subdistrict	Teh/Tea		Tembakau/Tobacco	
	2021	2022	2021	2022
(1)	(14)	(15)	(16)	(17)
010 Plantungan	12,10	13,06	260,00	225,00
020 Sukorejo	7,40	7,40	270,00	221,94
030 Pageruyung	-	-	-	-
040 Patean	-	-	-	2,30
050 Singorojo	-	-	-	-
060 Limbangan	6,50	5,00	4,80	3,14
070 Boja	-	-	-	-
080 Kaliwungu	-	-	-	-
081 Kaliwungu Selatan	-	-	-	-
090 Brangsong	-	-	-	-
100 Pegandon	-	-	148,50	82,55
101 Ngampel	-	-	197,61	245,49
110 Gemuh	-	-	948,78	672,00
111 Ringinarum	-	-	1 953,00	1 911,05
120 Weleri	-	-	65,40	24,30
130 Rowosari	-	-	36,65	-
140 Kangkung	-	-	633,67	673,20
150 Cepiring	-	-	18,00	16,00
160 Patebon	-	-	123,50	179,20
170 Kendal	-	-	35,62	25,85
<b>Kabupaten Kendal</b>	<b>26,00</b>	<b>25,46</b>	<b>4 695,53</b>	<b>4 282,02</b>

Sumber/Source: Dinas Pertanian dan Pangan Kabupaten Kendal/Food and Agriculture Department of Kendal Regency

### 5.3 KEHUTANAN FORESTRY

**Tabel** 5.3.1 **Luas Kawasan Hutan Menurut Kecamatan di Kabupaten Kendal (ha), 2022**  
**Table** 5.3.1 **Forest Area by Subdistrict in Kendal Regency (ha), 2022**

Kecamatan Subdistrict	Hutan Produksi/Production Forest			Jumlah Luas Hutan dan Perairan Total Forest and Water Area
	Terbatas Limited	Tetap Permanent	Dapat Dikonversi Convertible	
(1)	(2)	(3)	(4)	(5)
010 Plantungan	-	-	-	-
020 Sukorejo	-	-	-	-
030 Pageruyung	-	538,93	-	538,93
040 Patean	-	983,92	-	983,92
050 Singorojo	-	712,01	-	712,01
060 Limbangan	-	-	-	-
070 Boja	-	184,90	-	184,90
080 Kaliwungu	-	250,90	-	250,90
081 Kaliwungu Selatan	-	3 157,96	-	3 157,96
090 Brangsong	-	171,60	-	171,60
100 Pegandon	-	1 227,12	-	1 227,12
101 Ngampel	-	378,52	-	378,52
110 Gemuh	-	1 331,71	-	1 331,71
111 Ringinarum	-	595,65	-	595,65
120 Weleri	-	715,40	-	715,40
130 Rowosari	-	-	-	-
140 Kangkung	-	-	-	-
150 Cepiring	-	-	-	-
160 Patebon	-	-	-	-
170 Kendal	-	-	-	-
<b>Kabupaten Kendal</b>	<b>0</b>	<b>10 248,62</b>	<b>0</b>	<b>10 248,62</b>

Sumber/Source: Perum Perhutani KPH Kendal/Forestry Corporation of Kendal

**Tabel**  
**Table** 5.3.2

**Produksi Kayu Hutan Menurut Jenis Produksi di  
Kabupaten Kendal (m<sup>3</sup>), 2017-2022**  
**Forest Timber Production by Type of Production in Kendal  
Regency (m<sup>3</sup>), 2017-2022**

Tahun Year	Kayu Bulat Logs	Kayu Gergajian Sawn Timber	Kayu Lapis Plywood
(1)	(2)	(3)	(4)
2017	4 765,17	-	-
2018	8 905,57	-	-
2019	9 833,41	-	-
2020	11 543,19	-	-
2021	12 473,31	-	-
2022	10 463,13	-	-

Sumber/Source: Perum Perhutani KPH Kendal/Forestry Corporation of Kendal

**Tabel**  
**Table** 5.3.3

**Produksi dan Nilai Produksi Hasil Hutan di Kabupaten Kendal, 2021 dan 2022**  
**Production of Forest Product and Its Value in Kendal Regency, 2021 and 2022**

Hasil Hutan Forest Product	Satuan Unit	2021		2022	
		Produksi Production	Nilai Value (rupiah/ rupiahs)	Produksi Production	Nilai Value (rupiah/rupiahs)
(1)	(2)	(3)	(4)	(5)	(6)
<b>Kayu Jati</b>	<b>m<sup>3</sup></b>	<b>12 473</b>	<b>1 877 170 014</b>	<b>10 463</b>	<b>1 456 928 802</b>
a. Klas/ Sortimen A.I	m <sup>3</sup>	3 638,81	218 328 420	3 885,97	233 158 320
b. Klas/ Sortimen A.II	m <sup>3</sup>	2 045,87	233 229 294	1 639,91	186 950 082
c. Klas/ Sortimen A.III	m <sup>3</sup>	6 788,63	1 425 612 300	4 937,24	1 036 820 400
d. KBP	m <sup>3</sup>	-	-	-	-
<b>Kayu Rimba Mahoni</b>	<b>m<sup>3</sup></b>	<b>354,41</b>	<b>7 087 494</b>	<b>5,02</b>	<b>150 666</b>
a. Klas/ Sortimen A.I	m <sup>3</sup>	54,43	424 554	0,51	3 978
b. Klas/ Sortimen A.II	m <sup>3</sup>	165,63	1 987 560	0,45	5 400
c. Klas/ Sortimen A.III	m <sup>3</sup>	134,35	4 675 380	4,06	141 288
d. KBP	m <sup>3</sup>	-	-	-	-
<b>Kayu Rimba Sonokeling</b>	<b>m<sup>3</sup></b>	<b>1,74</b>	<b>96 228</b>	<b>1,22</b>	<b>66 312</b>
a. Klas/ Sortimen A.I	m <sup>3</sup>	0,19	4 332	0,14	3 192
b. Klas/ Sortimen A.II	m <sup>3</sup>	0,51	23 256	0,40	18 240
c. Klas/ Sortimen A.III	m <sup>3</sup>	1,04	68 640	0,68	44 880
d. KBP	m <sup>3</sup>	-	-	-	-
<b>Kayu Rimba Sengon</b>	<b>m<sup>3</sup></b>	<b>0,00</b>	<b>0</b>	<b>100,28</b>	<b>1 056 288</b>
a. Klas/ Sortimen A.I	m <sup>3</sup>	-	-	19,14	149 292
b. Klas/ Sortimen A.II	m <sup>3</sup>	-	-	55,57	600 156
c. Klas/ Sortimen A.III	m <sup>3</sup>	-	-	25,57	306 840
d. KBP	m <sup>3</sup>	-	-	-	-

Lanjutan Tabel/Continued Table 5.3.3

Hasil Hutan Forest Product	Satuan Unit	2021		2022	
		Produksi Production	Nilai Value (rupiah/ rupiahs)	Produksi Production	Nilai Value (rupiah/ rupiahs)
(1)	(2)	(3)	(4)	(5)	(6)
Kayu Rimba Campur	m <sup>3</sup>	0,00	0	16,35	176 580
a. Klas/ Sortimen A.I	m <sup>3</sup>	-	-	-	-
b. Klas/ Sortimen A.II	m <sup>3</sup>	-	-	-	-
c. Klas/ Sortimen A.III	m <sup>3</sup>	-	-	16,35	176 580
d. KBP	m <sup>3</sup>	-	-	-	-
Kayu Bakar	sm	24,53	32 378	19,10	25 212
a. Kayu Bakar Jati	sm	24,53	32 378	19,10	25 212
b. Kayu Bakar Rimba	sm	-	-	-	-

Sumber/Source: Perum Perhutani KPH Kendal/Forestry Corporation of Kendal



## 5.4 PETERNAKAN LIVESTOCK

**Tabel 5.4.1** Populasi Ternak Menurut Kecamatan dan Jenis Ternak di Kabupaten Kendal, 2022  
*Livestock Population by Subdistrict and Kind of Livestock in Kendal Regency, 2022*

Kecamatan <i>Subdistrict</i>	Sapi Potong <i>Beef Cattle</i>			Sapi Perah <i>Dairy Cattle</i>		
	Jantan <i>Male</i>	Betina <i>Female</i>	Jumlah <i>Total</i>	Jantan <i>Male</i>	Betina <i>Female</i>	Jumlah <i>Total</i>
(1)	(2)	(3)	(4)	(5)	(6)	(7)
010 Plantungan	858	1 593	2 451	-	-	-
020 Sukorejo	1 141	2 119	3 260	1	5	6
030 Pageruyung	870	1 616	2 486	-	-	-
040 Patean	1 129	2 096	3 225	-	-	-
050 Singorojo	438	736	1 174	-	-	-
060 Limbangan	478	823	1 301	-	-	-
070 Boja	409	692	1 101	-	-	-
080 Kaliwungu	151	281	432	-	-	-
081 Kaliwungu Selatan	135	43	178	-	-	-
090 Brangsong	59	4	63	-	-	-
100 Pegandon	117	84	201	-	-	-
101 Ngampel	45	24	69	-	-	-
110 Gemuh	28	52	80	-	-	-
111 Ringinarum	51	28	79	-	-	-
120 Weleri	24	13	37	-	-	-
130 Rowosari	34	18	52	-	-	-
140 Kangkung	9	6	15	-	-	-
150 Cepiring	72	39	111	-	-	-
160 Patebon	259	39	298	-	-	-
170 Kendal	33	18	51	-	-	-
<b>Kabupaten Kendal</b>	<b>6 340</b>	<b>10 324</b>	<b>16 664</b>	<b>1</b>	<b>5</b>	<b>6</b>

Lanjutan Tabel/*Continued Table 5.4.1*

Kecamatan Subdistrict	Kerbau Buffalo			Kuda Horse
	Jantan Male	Betina Female	Jumlah Total	
(1)	(8)	(9)	(10)	(11)
010 Plantungan	3	4	7	-
020 Sukorejo	-	-	-	3
030 Pageruyung	-	-	-	-
040 Patean	6	13	19	-
050 Singorojo	39	129	168	2
060 Limbangan	32	88	120	10
070 Boja	44	178	222	99
080 Kaliwungu	15	72	87	34
081 Kaliwungu Selatan	112	160	272	13
090 Brangsong	39	73	112	29
100 Pegandon	6	2	8	43
101 Ngampel	12	13	25	24
110 Gemuh	22	16	38	14
111 Ringinarum	-	-	-	23
120 Weleri	-	-	-	13
130 Rowosari	8	6	14	8
140 Kangkung	11	2	13	6
150 Cepiring	26	5	31	18
160 Patebon	7	12	19	-
170 Kendal	5	13	18	6
<b>Kabupaten Kendal</b>	<b>387</b>	<b>786</b>	<b>1 173</b>	<b>345</b>

Lanjutan Tabel/*Continued Table 5.4.1*

Kecamatan Subdistrict	Kambing Goat	Domba Sheep	Babi Pig	Kelinci Rabbit
(1)	(12)	(13)	(14)	(15)
010 Plantungan	1 556	5 601	-	1 195
020 Sukorejo	2 656	9 607	-	1 049
030 Pageruyung	3 521	3 844	-	290
040 Patean	4 233	1 551	-	2 751
050 Singorojo	4 031	1 208	-	148
060 Limbangan	3 428	1 425	-	2 005
070 Boja	1 754	560	-	1 497
080 Kaliwungu	1 672	503	-	231
081 Kaliwungu Selatan	1 355	107	-	433
090 Brangsong	975	168	-	114
100 Pegandon	1 020	-	-	542
101 Ngampel	1 130	20	-	268
110 Gemuh	851	29	-	169
111 Ringinarum	1 214	53	-	116
120 Weleri	1 281	442	-	-
130 Rowosari	1 167	936	-	-
140 Kangkung	423	187	-	320
150 Cepiring	1 231	578	-	89
160 Patebon	2 876	66	-	83
170 Kendal	646	59	-	308
<b>Kabupaten Kendal</b>	<b>37 020</b>	<b>26 944</b>	<b>0</b>	<b>11 608</b>

Sumber/*Source*: Dinas Pertanian dan Pangan Kabupaten Kendal/*Food and Agriculture Department of Kendal Regency*

**Tabel**  
**Table** 5.4.2

**Populasi Unggas Menurut Kecamatan dan Jenis Unggas di  
Kabupaten Kendal, 2022**  
*Poultry Population by Subdistrict and Kind of Poultry in  
Kendal Regency, 2022*

Kecamatan Subdistrict	Ayam Kampung Native Chicken	Ayam Petelur Layer	Ayam Pedaging Broiler	Itik Duck
(1)	(2)	(3)	(4)	(5)
010 Plantungan	24 718	62 472	810 000	1 877
020 Sukorejo	28 455	974 240	2 122 487	3 423
030 Pageruyung	19 526	415 777	575 003	764
040 Patean	38 242	1 097 711	140 007	1 529
050 Singorojo	33 482	660 413	265 005	3 804
060 Limbangan	25 343	983 060	3 329 976	12 042
070 Boja	19 743	747 663	3 217 475	5 342
080 Kaliwungu	27 594	-	335 003	33 978
081 Kaliwungu Selatan	13 114	19 634	394 504	7 099
090 Brangsong	34 455	2 143	95 006	13 272
100 Pegandon	26 114	63 259	218 756	2 620
101 Ngampel	9 321	1 050	240 005	5 741
110 Gemuh	18 943	3 150	-	1 560
111 Ringinarum	26 282	-	1 508	5 627
120 Weleri	51 938	-	-	11 550
130 Rowosari	40 470	-	-	7 931
140 Kangkung	29 509	231	15 008	12 430
150 Cepiring	43 202	-	-	25 033
160 Patebon	20 893	1 470	13 507	2 669
170 Kendal	22 129	1 806	-	12 968
<b>Kabupaten Kendal</b>	<b>553 473</b>	<b>5 034 079</b>	<b>11 773 250</b>	<b>171 259</b>

Lanjutan Tabel/*Continued Table 5.4.2*

Kecamatan Subdistrict	Itik Manila Muscovy Duck	Puyuh Quail	Angsa Swan	Merpati Dove
(1)	(6)	(7)	(8)	(9)
010 Plantungan	3 331	-	297	181
020 Sukorejo	3 009	10 626	211	1 121
030 Pageruyung	2 745	12 643	63	613
040 Patean	1 975	15 652	712	1 600
050 Singorojo	9 152	2 890	72	480
060 Limbangan	2 426	-	185	672
070 Boja	1 296	-	89	522
080 Kaliwungu	2 595	2 408	178	2 640
081 Kaliwungu Selatan	1 283	1 204	155	808
090 Brangsong	1 114	-	92	570
100 Pegandon	2 036	2 920	197	1 007
101 Ngampel	1 256	497	88	1 381
110 Gemuh	1 397	-	82	805
111 Ringinarum	1 658	827	82	756
120 Weleri	1 019	-	508	721
130 Rowosari	1 599	-	230	308
140 Kangkung	1 161	-	173	1 469
150 Cepiring	3 180	-	59	631
160 Patebon	3 398	120	21	400
170 Kendal	5 532	-	392	2 423
<b>Kabupaten Kendal</b>	<b>51 162</b>	<b>49 787</b>	<b>3 886</b>	<b>19 108</b>

Sumber/Source: Dinas Pertanian dan Pangan Kabupaten Kendal/Food and Agriculture Department of Kendal Regency

**Tabel**  
**Table** 5.4.3

**Jumlah Pemotongan Ternak Dalam Rumah Pemotongan Hewan (RPH) di Kabupaten Kendal, 2022**  
**Number of Livestock Slaughtered at Slaughtered House in Kendal Regency, 2022**

Kecamatan Subdistrict	Lokasi Pemotongan Hewan Slaughtered Place					Jumlah
	Sukorejo	Boja	Kaliwungu	Pegandon	Weleri	
(1)	(2)	(3)	(4)	(5)	(6)	(7)
<b>Sapi Potong/Beef Cattle</b>	<b>1 189</b>	<b>1 357</b>	<b>0</b>	<b>36</b>	<b>0</b>	<b>2 582</b>
Jantan (ekor)	294	127	-	36	-	457
Betina (ekor)	895	1 063	-	-	-	1 958
<b>Kerbau/Buffalo</b>	<b>0</b>	<b>0</b>	<b>0</b>	<b>0</b>	<b>0</b>	<b>0</b>
Jantan (ekor)	-	-	-	-	-	-
Betina (ekor)	-	-	-	-	-	-
<b>Kambing/Goat</b>	<b>0</b>	<b>0</b>	<b>0</b>	<b>0</b>	<b>0</b>	<b>0</b>
Jantan (ekor)	-	-	-	-	-	-
Betina (ekor)	-	-	-	-	-	-
<b>Domba/Sheep</b>	<b>0</b>	<b>0</b>	<b>0</b>	<b>0</b>	<b>0</b>	<b>0</b>
Jantan (ekor)	-	-	-	-	-	-
Betina (ekor)	-	-	-	-	-	-
<b>Babi/Pig</b>	<b>0</b>	<b>0</b>	<b>0</b>	<b>0</b>	<b>0</b>	<b>0</b>
Jantan (ekor)	-	-	-	-	-	-
Betina (ekor)	-	-	-	-	-	-
<b>Kuda/Horse</b>	<b>0</b>	<b>0</b>	<b>0</b>	<b>0</b>	<b>0</b>	<b>0</b>
Jantan (ekor)	-	-	-	-	-	-
Betina (ekor)	-	-	-	-	-	-

Sumber/Source: Dinas Pertanian dan Pangan/Food and Agriculture Department of Kendal Regency

**Tabel**  
**Table** 5.4.4

**Jumlah Pemotongan Ternak di Luar Rumah Pemotongan Hewan (RPH) di Kabupaten Kendal, 2022**  
**Number of Livestock Slaughtered Outside Slaughtered House in Kendal Regency, 2022**

Kecamatan Subdistrict	Sapi Potong Beef Cattle			Kerbau Buffalo		
	Jantan Male	Betina Female	Jumlah Total	Jantan Male	Betina Female	Jumlah Total
(1)	(2)	(3)	(4)	(5)	(6)	(7)
010 Plantungan	20	29	49	-	-	-
020 Sukorejo	155	40	195	-	-	-
030 Pageruyung	75	37	112	-	-	-
040 Patean	127	21	148	-	-	-
050 Singorojo	65	-	65	-	-	-
060 Limbangan	106	-	106	-	-	-
070 Boja	232	15	247	-	-	-
080 Kaliwungu	146	5	151	11	-	11
081 Kaliwungu Selatan	112	5	117	-	-	-
090 Brangsong	136	-	136	-	-	-
100 Pegandon	106	-	106	-	-	-
101 Ngampel	81	-	81	-	-	-
110 Gemuh	171	-	171	-	-	-
111 Ringinarum	81	-	81	-	-	-
120 Weleri	262	8	270	-	-	-
130 Rowosari	225	4	229	-	-	-
140 Kangkung	158	-	158	-	-	-
150 Cepiring	144	-	144	-	-	-
160 Patebon	149	4	153	-	-	-
170 Kendal	111	3	114	5	-	5
<b>Kabupaten Kendal</b>	<b>2 662</b>	<b>171</b>	<b>2 833</b>	<b>16</b>	<b>0</b>	<b>16</b>

Lanjutan Tabel/Continued Table 5.4.4

Kecamatan Subdistrict	Kambing Goat			Domba Sheep		
	Jantan Male	Betina Female	Jumlah Total	Jantan Male	Betina Female	Jumlah Total
(1)	(8)	(9)	(10)	(11)	(12)	(13)
010 Plantungan	326	-	326	160	-	160
020 Sukorejo	1 020	-	1 020	161	-	161
030 Pageruyung	276	-	276	-	-	-
040 Patean	623	-	623	246	-	246
050 Singorojo	649	-	649	129	-	129
060 Limbangan	667	-	667	167	-	167
070 Boja	1 067	-	1 067	183	-	183
080 Kaliwungu	529	-	529	180	-	180
081 Kaliwungu Selatan	383	-	383	111	-	111
090 Brangsong	559	-	559	-	-	-
100 Pegandon	348	-	348	-	-	-
101 Ngampel	340	-	340	-	-	-
110 Gemuh	454	-	454	-	-	-
111 Ringinarum	75	-	75	-	-	-
120 Weleri	226	-	226	129	-	129
130 Rowosari	278	-	278	133	-	133
140 Kangkung	423	-	423	-	-	-
150 Cepiring	465	-	465	-	-	-
160 Patebon	613	-	613	180	-	180
170 Kendal	453	-	453	158	-	158
<b>Kabupaten Kendal</b>	<b>9 774</b>	<b>0</b>	<b>9 774</b>	<b>1 937</b>	<b>0</b>	<b>1 937</b>



Lanjutan Tabel/Continued Table 5.4.4

Kecamatan Subdistrict	Babi Pig			Kuda Horse		
	Jantan Male	Betina Female	Jumlah Total	Jantan Male	Betina Female	Jumlah Total
(1)	(14)	(15)	(16)	(17)	(18)	(19)
010 Plantungan	-	-	-	-	-	-
020 Sukorejo	-	-	-	-	-	-
030 Pageruyung	-	-	-	-	-	-
040 Patean	-	-	-	-	-	-
050 Singorojo	-	-	-	-	-	-
060 Limbangan	-	-	-	-	-	-
070 Boja	-	-	-	-	-	-
080 Kaliwungu	-	-	-	-	-	-
081 Kaliwungu Selatan	-	-	-	-	-	-
090 Brangsong	-	-	-	-	-	-
100 Pegandon	-	-	-	-	-	-
101 Ngampel	-	-	-	-	-	-
110 Gemuh	-	-	-	-	-	-
111 Ringinarum	-	-	-	-	-	-
120 Weleri	-	-	-	-	-	-
130 Rowosari	-	-	-	-	-	-
140 Kangkung	-	-	-	-	-	-
150 Cepiring	-	-	-	-	-	-
160 Patebon	-	-	-	-	-	-
170 Kendal	-	-	-	-	-	-
<b>Kabupaten Kendal</b>	<b>0</b>	<b>0</b>	<b>0</b>	<b>0</b>	<b>0</b>	<b>0</b>

Sumber/Source: Dinas Pertanian dan Pangan Kabupaten Kendal/Food and Agriculture Department of Kendal Regency

**Tabel**  
**Table** 5.4.5

**Jumlah Pemotongan Ternak Tak Tercatat di Kabupaten Kendal, 2022**  
**Number of Non Registered Livestock Slaughtered in Kendal Regency, 2022**

Kecamatan Subdistrict	Sapi Potong Beef Cattle	Kerbau Buffalo	Kambing/Goat		Jumlah Total
			Jantan Male	Betina Female	
(1)	(2)	(3)	(4)	(5)	(6)
010 Plantungan	2	-	15	-	15
020 Sukorejo	12	-	47	-	47
030 Pageruyung	5	-	13	-	13
040 Patean	10	-	29	-	29
050 Singorojo	5	-	30	-	30
060 Limbangan	8	-	31	-	31
070 Boja	19	-	49	-	49
080 Kaliwungu	11	-	25	-	25
081 Kaliwungu Selatan	8	-	17	-	17
090 Brangsong	10	-	26	-	26
100 Pegandon	8	-	16	-	16
101 Ngampel	6	-	16	-	16
110 Gemuh	13	-	21	-	21
111 Ringinarum	6	-	3	-	3
120 Weleri	21	-	10	-	10
130 Rowosari	17	-	13	-	13
140 Kangkung	12	-	19	-	19
150 Cepiring	11	-	21	-	21
160 Patebon	12	-	28	-	28
170 Kendal	8	-	21	-	21
<b>Kabupaten Kendal</b>	<b>204</b>	<b>0</b>	<b>450</b>	<b>0</b>	<b>450</b>

Lanjutan Tabel/Continued Table 5.4.5

Kecamatan Subdistrict	Domba/Sheep			Babi Pig	Kuda Horse
	Jantan Male	Betina Female	Jumlah Total		
(1)	(7)	(8)	(9)	(10)	(11)
010 Plantungan	8	-	8	-	-
020 Sukorejo	8	-	8	-	-
030 Pageruyung	13	-	13	-	-
040 Patean	12	-	12	-	-
050 Singorojo	7	-	7	-	-
060 Limbangan	9	-	9	-	-
070 Boja	9	-	9	-	-
080 Kaliwungu	9	-	9	-	-
081 Kaliwungu Selatan	5	-	5	-	-
090 Brangsong	14	-	14	-	-
100 Pegandon	4	-	4	-	-
101 Ngampel	-	-	-	-	-
110 Gemuh	4	-	4	-	-
111 Ringinarum	-	-	-	-	-
120 Weleri	7	-	7	-	-
130 Rowosari	7	-	7	-	-
140 Kangkung	-	-	-	-	-
150 Cepiring	21	-	21	-	-
160 Patebon	9	-	9	-	-
170 Kendal	8	-	8	-	-
<b>Kabupaten Kendal</b>	<b>154</b>	<b>0</b>	<b>154</b>	<b>0</b>	<b>0</b>

Sumber/Source: Dinas Pertanian dan Pangan Kabupaten Kendal/Food and Agriculture Department of Kendal Regency

**Tabel**  
**Table** 5.4.6

**Jumlah Pemotongan Unggas Tak Tercatat di Kabupaten Kendal, 2022**  
**Number of Non Registered Poultry Slaughtered in Kendal Regency, 2022**

Kecamatan Subdistrict	Ayam Kampung Native Chicken	Ayam Petelur Layer	Ayam Pedaging Broiler	Itik Duck	Itik Manila Muscovy Duck
(1)	(2)	(3)	(4)	(5)	(6)
010 Plantungan	3 087	14 064	-	557	1 255
020 Sukorejo	3 555	219 329	667 724	1 017	1 135
030 Pageruyung	2 440	93 603	-	227	1 034
040 Patean	4 778	247 126	-	453	744
050 Singorojo	4 183	148 677	-	1 130	3 452
060 Limbangan	3 165	221 314	-	3 578	913
070 Boja	2 466	168 320	651 587	1 587	487
080 Kaliwungu	3 448	-	-	10 096	978
081 Kaliwungu Selatan	1 638	4 420	-	2 111	483
090 Brangsong	4 304	473	532 567	3 944	418
100 Pegandon	3 263	14 253	-	780	769
101 Ngampel	1 164	236	-	1 706	475
110 Gemuh	2 367	709	-	463	527
111 Ringinarum	3 283	-	-	1 671	624
120 Weleri	6 488	-	3 531 653	3 432	386
130 Rowosari	5 055	-	-	2 357	604
140 Kangkung	3 686	-	-	3 694	439
150 Cepiring	5 396	142	278 386	7 441	1 199
160 Patebon	2 610	-	-	793	12 780
170 Kendal	2 765	-	307 436	3 853	2 084
<b>Kabupaten Kendal</b>	<b>69 141</b>	<b>1 132 666</b>	<b>5 969 353</b>	<b>50 890</b>	<b>30 786</b>

Sumber/Source: Dinas Pertanian dan Pangan Kabupaten Kendal/Food and Agriculture Department of Kendal Regency

**Tabel**  
**Table** 5.4.7

**Jumlah Produksi Daging (Karkas) Ternak di Kabupaten Kendal (kg), 2022**  
**Number of Production (Carcass) of Livestock in Kendal Regency (kg), 2022**

Kecamatan Subdistrict	Sapi Potong Beef Cattle	Kerbau Buffalo	Kambing Goat	Domba Sheep	Babi Pig	Kuda Horse
(1)	(2)	(3)	(4)	(5)	(6)	(7)
010 Plantungan	10 209,28	-	5 737,31	2 388,57	-	-
020 Sukorejo	281 276,14	-	12 771,83	2 398,73	-	-
030 Pageruyung	21 668,68	-	5 115,06	-	-	-
040 Patean	27 294,20	-	8 690,33	3 678,45	-	-
050 Singorojo	11 459,40	-	8 953,99	1 931,51	-	-
060 Limbangan	18 543,39	-	9 143,83	2 488,45	-	-
070 Boja	395 453,42	-	13 256,97	2 733,91	-	-
080 Kaliwungu	26 669,15	1 634,00	7 720,05	2 691,58	-	-
081 Kaliwungu Selatan	20 835,27	-	6 222,45	1 919,66	-	-
090 Brangsong	23 752,21	-	8 036,45	-	-	-
100 Pegandon	28 544,32	-	5 863,86	-	-	-
101 Ngampel	14 167,98	-	5 779,49	-	-	-
110 Gemuh	30 002,79	-	6 950,16	-	-	-
111 Ringinarum	14 167,98	-	3 047,94	-	-	-
120 Weleri	47 712,77	-	4 608,83	1 931,51	-	-
130 Rowosari	40 212,07	-	5 136,15	1 982,29	-	-
140 Kangkung	27 710,91	-	6 633,76	-	-	-
150 Cepiring	25 210,68	-	7 066,17	-	-	-
160 Patebon	26 877,50	-	8 584,87	2 691,58	-	-
170 Kendal	20 001,86	817,00	9 017,27	2 368,26	-	-
<b>Kabupaten Kendal</b>	<b>1 111 770,00</b>	<b>2 451,00</b>	<b>148 336,77</b>	<b>29 204,50</b>	<b>0</b>	<b>0</b>

Sumber/Source: Dinas Pertanian dan Pangan Kabupaten Kendal/Food and Agriculture Department of Kendal Regency

**Tabel**  
**Table 5.4.8**

**Jumlah Produksi Daging (Karkas+Edibel Oval) Ternak di Kabupaten Kendal (kg), 2022**  
**Number of Production (Carcass + Edibel Oval) of Livestock in Kendal Regency (kg), 2022**

Kecamatan Subdistrict	Sapi Potong Beef Cattle	Kerbau Buffalo	Kambing Goat	Domba Sheep	Babi Pig	Kuda Horse
(1)	(2)	(3)	(4)	(5)	(6)	(7)
010 Plantungan	13 612,38	-	7 649,74	3 184,76	-	-
020 Sukorejo	375 034,86	-	17 029,11	3 198,30	-	-
030 Pageruyung	28 891,57	-	6 820,08	-	-	-
040 Patean	36 392,27	-	11 587,11	4 904,67	-	-
050 Singorojo	15 279,20	-	11 938,66	2 575,34	-	-
060 Limbangan	24 724,52	-	12 191,77	3 317,93	-	-
070 Boja	527 271,23	-	17 675,96	3 645,21	-	-
080 Kaliwungu	35 558,86	2 178,67	10 293,40	3 588,78	-	-
081 Kaliwungu Selatan	27 780,36	-	8 296,59	2 559,54	-	-
090 Brangsong	31 669,61	-	10 715,26	-	-	-
100 Pegandon	38 059,09	-	7 818,49	-	-	-
101 Ngampel	18 890,64	-	7 705,99	-	-	-
110 Gemuh	40 003,72	-	9 266,87	-	-	-
111 Ringinarum	18 890,64	-	4 063,92	-	-	-
120 Weleri	63 617,02	-	6 145,10	2 575,35	-	-
130 Rowosari	53 616,09	-	6 848,21	2 643,06	-	-
140 Kangkung	36 947,88	-	8 845,02	-	-	-
150 Cepiring	33 614,24	-	9 421,56	-	-	-
160 Patebon	35 836,67	-	11 446,49	3 588,78	-	-
170 Kendal	26 669,15	1 089,33	12 023,03	3 157,67	-	-
<b>Kabupaten Kendal</b>	<b>1 482 360,00</b>	<b>3 268,00</b>	<b>197 782,36</b>	<b>38 939,39</b>	<b>0</b>	<b>0</b>

Sumber/Source: Dinas Pertanian dan Pangan Kabupaten Kendal/Food and Agriculture Department of Kendal Regency

**Tabel**  
**Table** 5.4.9

**Jumlah Produksi Daging (Karkas) Unggas di Kabupaten Kendal (kg), 2022**  
**Number of Production (Carcass) of Poultry in Kendal Regency (kg), 2022**

Kecamatan Subdistrict	Ayam Kampung Native Chicken	Ayam Petelur Layer	Ayam Pedaging Broiler	Itik Duck	Itik Manila Muscovy Duck
(1)	(2)	(3)	(4)	(5)	(6)
010 Plantungan	4 747,66	16 651,98	-	1 734,72	1 926,34
020 Sukorejo	6 020,88	326 862,49	1 777 856,34	1 914,26	2 621,97
030 Pageruyung	3 738,84	161 829,82	-	1 605,76	958,71
040 Patean	6 615,98	315 770,69	-	1 694,26	2 141,57
050 Singorojo	5 956,22	347 544,82	-	1 116,86	3 085,55
060 Limbangan	4 625,73	340 923,82	-	2 914,80	1 809,40
070 Boja	3 759,39	349 503,30	1 734 888,41	1 293,88	978,42
080 Kaliwungu	5 281,11	73 059,93	-	5 459,57	2 438,01
081 Kaliwungu Selatan	2 464,79	3 213,39	-	2 341,62	1 622,00
090 Brangsong	6 597,08	471,35	1 417 990,48	3 057,26	3 700,23
100 Pegandon	4 974,52	44 397,56	-	1 822,39	2 143,94
101 Ngampel	1 771,88	235,66	-	1 341,08	927,69
110 Gemuh	3 628,15	984,30	-	1 698,48	852,54
111 Ringinarum	5 044,94	-	-	2 169,67	2 211,48
120 Weleri	9 920,27	-	9 403 237,05	6 627,85	6 887,72
130 Rowosari	7 722,89	-	-	2 437,71	4 780,08
140 Kangkung	5 574,01	-	-	2 960,33	2 718,94
150 Cepiring	9 081,05	716,74	741 222,30	4 422,78	4 505,98
160 Patebon	4 143,51	-	-	1 827,44	1 284,85
170 Kendal	2 043,50	-	818 567,24	3 021,86	1 393,38
<b>Kabupaten Kendal</b>	<b>103 712,40</b>	<b>1 982 165,85</b>	<b>15 893 761,82</b>	<b>51 462,58</b>	<b>48 988,80</b>

Sumber/Source: Dinas Pertanian dan Pangan Kabupaten Kendal/Food and Agriculture Department of Kendal Regency

**Tabel 5.4.10** Jumlah Produksi Daging (Karkas + Edibel Oval) Unggas di Kabupaten Kendal (kg), 2022  
**Number of Production (Carcass + Edibel Oval) of Poultry in Kendal Regency (kg), 2022**

Kecamatan Subdistrict	Ayam Kampung Native Chicken	Ayam Petelur Layer	Ayam Pedaging Broiler	Itik Duck	Itik Manila Muscovy Duck
(1)	(2)	(3)	(4)	(5)	(6)
010 Plantungan	5 275,18	18 502,20	-	1 927,47	1 834,82
020 Sukorejo	6 689,87	363 180,54	1 975 395,94	2 126,96	2 024,72
030 Pageruyung	4 154,26	179 810,91	-	1 784,17	1 698,41
040 Patean	7 351,09	350 856,32	-	1 882,51	1 792,02
050 Singorojo	6 618,02	386 160,91	-	1 240,96	1 181,31
060 Limbangan	5 139,71	378 804,24	-	3 238,68	3 082,99
070 Boja	4 177,09	388 337,00	1 927 653,79	1 437,64	1 368,53
080 Kaliwungu	5 867,90	81 177,70	-	6 066,19	5 774,59
081 Kaliwungu Selatan	2 738,66	3 570,43	-	2 601,80	2 476,73
090 Brangsong	7 330,08	523,73	1 575 544,99	3 396,95	3 233,66
100 Pegandon	5 527,25	49 330,62	-	2 024,87	1 927,54
101 Ngampel	1 968,75	261,86	-	1 490,09	1 418,46
110 Gemuh	4 031,27	1 093,67	-	1 887,20	1 796,48
111 Ringinarum	5 605,48	-	-	2 410,74	2 294,86
120 Weleri	11 022,53	-	10 448 041,17	7 364,28	7 010,28
130 Rowosari	8 580,99	-	-	2 708,57	2 578,38
140 Kangkung	6 193,34	-	-	3 289,25	3 131,13
150 Cepiring	10 090,05	796,37	823 580,32	4 914,20	4 677,98
160 Patebon	4 603,91	-	-	2 030,49	1 932,89
170 Kendal	2 270,56	-	909 519,15	3 357,62	3 196,22
<b>Kabupaten Kendal</b>	<b>115 236,00</b>	<b>2 202 406,50</b>	<b>17 659 735,36</b>	<b>57 180,64</b>	<b>54 432,00</b>

Sumber/Source: Dinas Pertanian dan Pangan Kabupaten Kendal/Food and Agriculture Department of Kendal Regency



**Tabel**  
**Table** 5.4.11

**Jumlah Produksi Susu Sapi dan Telur Unggas di  
Kabupaten Kendal, 2022**  
**Number of Cow Milk Production and Eggs in Kendal  
Regency, 2022**

Kecamatan Subdistrict	Susu Sapi Cow Milk (liter)	Ayam Kampung Native Chicken		Ayam Petelur Layer	
		Jumlah Amount	Berat Weight (kg)	Jumlah Amount	Berat Weight (kg)
(1)	(2)	(3)	(4)	(5)	(6)
010 Plantungan	-	1 177 031	58 851,56	11 879 621	698 801,23
020 Sukorejo	-	1 580 925	79 046,27	131 502 301	7 735 429,49
030 Pageruyung	-	929 346	46 467,32	79 131 566	4 654 798,02
040 Patean	-	1 820 940	91 046,99	168 421 993	9 907 176,08
050 Singorojo	-	1 594 355	79 717,74	125 584 562	7 387 327,16
060 Limbangan	-	1 206 779	60 338,94	113 021 484	6 648 322,56
070 Boja	-	940 109	47 005,45	75 177 843	4 422 226,07
080 Kaliwungu	-	1 316 257	65 812,84	-	-
081 Kaliwungu Selatan	-	624 457	31 222,87	3 733 595	219 623,24
090 Brangsong	-	1 912 356	95 617,82	407 501	23 970,64
100 Pegandon	-	1 243 495	62 174,74	9 341 370	549 492,33
101 Ngampel	-	443 852	22 192,60	172 804	10 164,97
110 Gemuh	-	1 128 398	56 419,90	572 093	33 652,50
111 Ringinarum	-	1 251 475	62 573,76	-	-
120 Weleri	-	2 473 169	123 658,43	-	-
130 Rowosari	-	1 927 122	96 356,08	-	-
140 Kangkung	-	1 427 790	71 389,51	43 925	2 583,81
150 Cepiring	-	2 215 670	110 783,49	-	-
160 Patebon	-	1 447 658	72 382,91	279 520	16 442,38
170 Kendal	-	1 053 762	52 688,08	343 411	20 200,64
<b>Kabupaten Kendal</b>	<b>0</b>	<b>27 714 946</b>	<b>1 385 747,30</b>	<b>719 613 589</b>	<b>42 330 211,12</b>

Lanjutan Tabel/Continued Table 5.4.11

Kecamatan Subdistrict	Burung Puyuh Quail		Itik Duck		Itik Manila Muscovy Duck	
	Jumlah Amount	Berat Weight (kg)	Jumlah Amount	Berat Weight (kg)	Jumlah Amount	Berat Weight (kg)
(1)	(7)	(8)	(9)	(10)	(11)	(12)
010 Plantungan	-	-	198 942	15 303,26	337 802	25 984,76
020 Sukorejo	1 554 201	18 072,10	362 784	27 906,47	305 223	23 478,70
030 Pageruyung	1 463 641	17 019,08	80 939	6 226,11	278 381	21 413,91
040 Patean	1 881 084	21 873,06	161 994	12 461,10	200 343	15 411,02
050 Singorojo	347 277	4 038,10	403 081	31 006,21	928 226	71 401,90
060 Limbangan	-	-	1 276 095	98 161,15	246 018	18 924,50
070 Boja	-	-	566 114	43 547,24	131 397	10 107,50
080 Kaliwungu	289 397	3 365,10	3 600 478	276 959,76	263 228	20 248,30
081 Kaliwungu Selatan	144 699	1 682,54	752 240	57 864,63	130 099	10 007,59
090 Brangsong	-	-	1 406 453	108 188,66	112 997	8 692,12
100 Pegandon	350 894	4 080,17	277 688	21 360,62	206 513	15 885,59
101 Ngampel	59 142	687,70	608 374	46 797,97	127 393	9 799,44
110 Gemuh	-	-	165 343	12 718,67	141 680	10 898,45
111 Ringinarum	99 336	1 155,07	596 250	45 865,38	168 197	12 938,26
120 Weleri	-	-	1 224 000	94 153,88	103 365	7 951,12
130 Rowosari	-	-	839 915	64 608,84	162 136	12 472,02
140 Kangkung	-	-	1 317 200	101 323,06	117 760	9 058,45
150 Cepiring	-	-	2 931 408	225 492,95	322 584	24 814,16
160 Patebon	14 486	168,44	282 884	21 760,30	350 032	26 925,57
170 Kendal	-	-	1 374 238	105 710,66	503 726	38 748,18
<b>Kabupaten Kendal</b>	<b>6 204 157</b>	<b>72 141,36</b>	<b>18 426 420</b>	<b>1 417 416,92</b>	<b>5 137 100</b>	<b>395 161,54</b>

Sumber/Source: Dinas Pertanian dan Pangan Kabupaten Kendal/Food and Agriculture Department of Kendal Regency

**Tabel**  
**Table** 5.4.12

**Jumlah Pemasukan Ternak Dari Luar Kabupaten Kendal, 2022**  
**Number of Livestock Imported to Kendal Regency, 2022**

Kecamatan Subdistrict	Sapi Potong Beef Cattle	Sapi Perah Dairy Cow	Kerbau Buffalo	Kambing Goat	Domba Sheep	Babi Pig	Kuda Horse
(1)	(2)	(3)	(4)	(5)	(6)	(7)	(8)
010 Plantungan	-	-	-	-	-	-	-
020 Sukorejo	2 711	-	-	13 814	8 163	-	-
030 Pageruyung	-	-	-	-	-	-	-
040 Patean	-	-	-	-	-	-	-
050 Singorojo	-	-	-	-	-	-	-
060 Limbangan	-	-	-	-	-	-	-
070 Boja	471	-	-	3 857	2 171	-	-
080 Kaliwungu	-	-	-	-	-	-	-
081 Kaliwungu Selatan	-	-	-	-	-	-	-
090 Brangsong	-	-	-	-	-	-	-
100 Pegandon	-	-	-	-	-	-	-
101 Ngampel	-	-	-	-	-	-	-
110 Gemuh	-	-	-	-	-	-	-
111 Ringinarum	-	-	-	-	-	-	-
120 Weleri	-	-	-	-	-	-	-
130 Rowosari	-	-	-	-	-	-	-
140 Kangkung	-	-	-	-	-	-	-
150 Cepiring	-	-	-	2 472	537	-	-
160 Patebon	-	-	-	-	-	-	-
170 Kendal	-	-	-	-	-	-	-
<b>Kabupaten Kendal</b>	<b>3 182</b>	<b>0</b>	<b>0</b>	<b>20 143</b>	<b>10 871</b>	<b>0</b>	<b>0</b>

Sumber/Source: Dinas Pertanian dan Pangan Kabupaten Kendal/Food and Agriculture Department of Kendal Regency

**Tabel**  
**Table** 5.4.13

**Jumlah Pemasukan Unggas Dari Luar Kabupaten Kendal, 2022**  
**Number of Poultry Imported to Kendal Regency, 2022**

Kecamatan Subdistrict	Ayam Kampung Native Chicken	Ayam Petelur Layer	Ayam Pedaging Broiler	Puyuh Quail	Itik Duck
(1)	(2)	(3)	(4)	(5)	(6)
010 Plantungan	-	15 618	810 000	-	469
020 Sukorejo	-	243 561	2 122 500	2 656	856
030 Pageruyung	-	103 944	575 000	3 161	191
040 Patean	-	274 429	140 000	3 913	382
050 Singorojo	-	165 103	265 000	722	951
060 Limbangan	-	245 765	3 330 000	-	3 011
070 Boja	-	186 916	3 217 500	-	1 336
080 Kaliwungu	-	-	335 000	602	8 494
081 Kaliwungu Selatan	-	4 908	394 500	301	1 775
090 Brangsong	-	536	95 000	-	3 318
100 Pegandon	-	15 815	218 750	730	655
101 Ngampel	-	262	240 000	175	1 435
110 Gemuh	-	787	-	-	390
111 Ringinarum	-	-	1 500	207	1 407
120 Weleri	-	-	-	-	2 887
130 Rowosari	-	-	-	-	1 983
140 Kangkung	-	58	15 000	-	3 108
150 Cepiring	-	-	-	-	6 258
160 Patebon	-	367	13 500	-	667
170 Kendal	-	451	-	-	3 242
<b>Kabupaten Kendal</b>	<b>0</b>	<b>1 258 520</b>	<b>11 773 250</b>	<b>12 467</b>	<b>42 815</b>

Sumber/Source: Dinas Pertanian dan Pangan Kabupaten Kendal/Food and Agriculture Department of Kendal Regency

**Tabel**  
**Table** 5.4.14

**Jumlah Pengeluaran Ternak Keluar Kabupaten Kendal, 2022**  
**Number of Livestock Exported From Kendal Regency, 2022**

Kecamatan Subdistrict	Sapi Potong Beef Cattle	Sapi Perah Dairy Cow	Kerbau Buffalo	Kambing Goat	Domba Sheep	Babi Pig	Kuda Horse
(1)	(2)	(3)	(4)	(5)	(6)	(7)	(8)
010 Plantungan	480	-	-	1 501	5 340	-	-
020 Sukorejo	489	-	-	2 558	9 157	-	-
030 Pageruyung	523	-	-	3 391	3 665	-	-
040 Patean	282	-	-	4 079	1 479	-	-
050 Singorojo	215	-	-	3 883	1 151	-	-
060 Limbangan	193	-	-	3 304	1 359	-	-
070 Boja	212	-	-	1 689	533	-	-
080 Kaliwungu	50	-	-	1 611	482	-	-
081 Kaliwungu Selatan	3	-	-	1 304	102	-	-
090 Brangsong	9	-	-	939	162	-	-
100 Pegandon	22	-	-	984	-	-	-
101 Ngampel	9	-	-	1 091	17	-	-
110 Gemuh	10	-	-	820	26	-	-
111 Ringinarum	7	-	-	1 168	51	-	-
120 Weleri	10	-	-	1 234	422	-	-
130 Rowosari	55	-	-	1 123	891	-	-
140 Kangkung	7	-	-	406	179	-	-
150 Cepiring	14	-	-	1 185	550	-	-
160 Patebon	497	-	-	2 792	64	-	-
170 Kendal	43	-	-	623	55	-	-
<b>Kabupaten Kendal</b>	<b>3 130</b>	<b>0</b>	<b>0</b>	<b>35 685</b>	<b>25 685</b>	<b>0</b>	<b>0</b>

Sumber/Source: Dinas Pertanian dan Pangan Kabupaten Kendal/Food and Agriculture Department of Kendal Regency

**Tabel**  
**Table** 5.4.15

**Jumlah Pengeluaran Unggas Keluar Kabupaten Kendal, 2022**  
**Number of Poultry Exported to Kendal Regency, 2022**

Kecamatan Subdistrict	Ayam Kampung Native Chicken	Ayam Petelur Layer	Ayam Pedaging Broiler	Puyuh Quail	Itik Duck
(1)	(2)	(3)	(4)	(5)	(6)
010 Plantungan	5 306	15 618	810 000	-	345
020 Sukorejo	6 108	243 560	2 122 500	620	628
030 Pageruyung	4 191	103 944	575 000	738	140
040 Patean	8 208	274 428	140 000	914	281
050 Singorojo	7 187	165 103	265 000	169	698
060 Limbangan	5 440	245 766	3 330 000	-	2 210
070 Boja	4 238	186 916	3 217 500	-	981
080 Kaliwungu	5 923	-	335 000	141	6 237
081 Kaliwungu Selatan	2 815	4 908	394 500	70	1 303
090 Brangsong	7 396	536	95 000	-	2 436
100 Pegandon	5 605	15 815	218 750	199	481
101 Ngampel	2 001	262	240 000	-	1 054
110 Gemuh	4 066	787	-	-	286
111 Ringinarum	5 641	-	1 500	55	1 033
120 Weleri	11 147	-	-	-	2 120
130 Rowosari	8 687	-	-	-	1 456
140 Kangkung	6 334	58	15 000	-	2 282
150 Cepiring	9 272	-	-	-	4 595
160 Patebon	4 485	367	13 500	-	490
170 Kendal	4 750	451	-	-	2 380
<b>Kabupaten Kendal</b>	<b>118 800</b>	<b>1 258 519</b>	<b>11 773 250</b>	<b>2 906</b>	<b>31 436</b>

Sumber/Source: Dinas Pertanian dan Pangan Kabupaten Kendal/Food and Agriculture Department of Kendal Regency

## 5.5 PERIKANAN FISHERY

**Tabel 5.5.1** Jumlah Kelompok Perikanan Tangkap, Perikanan Budidaya, Pengolah, dan Pemasaran Menurut Kecamatan di Kabupaten Kendal, 2022  
*Number of Fish Capture Joint Bussiness Group by Subdistrict and Subsector in Kendal Regency, 2022*

Kecamatan Subdistrict	Perikanan Tangkap Catch Fisheries		Perikanan Budidaya Aquaculture		Pengolah dan Pemasaran Processing and Marketing	
	KUB <sup>1</sup>	Anggota Member	Pokdakan <sup>2</sup>	Anggota Member	Poklahsari <sup>3</sup>	Anggota Member
(1)	(2)	(3)	(4)	(5)	(6)	(7)
010 Plantungan	-	-	2	40	-	-
020 Sukorejo	-	-	11	190	-	-
030 Pageruyung	-	-	8	132	-	-
040 Patean	-	-	11	201	-	-
050 Singorojo	-	-	-	-	-	-
060 Limbangan	-	-	15	205	-	-
070 Boja	-	-	16	252	-	-
080 Kaliwungu	2	20	8	310	5	53
081 Kaliwungu Selatan	-	-	3	28	2	36
090 Brangsong	-	-	9	198	-	-
100 Pegandon	-	-	2	29	-	-
101 Ngampel	-	-	3	34	-	-
110 Gemuh	-	-	3	30	-	-
111 Ringinarum	-	-	2	30	-	-
120 Weleri	-	-	10	131	-	-
130 Rowosari	53	550	6	193	16	207
140 Kangkung	3	30	9	271	-	-
150 Cepiring	7	70	10	148	1	27
160 Patebon	12	130	16	232	3	37
170 Kendal	35	350	14	242	1	10
<b>Kabupaten Kendal</b>	<b>112</b>	<b>1 150</b>	<b>158</b>	<b>2 896</b>	<b>29</b>	<b>380</b>

Catatan/Note: <sup>1</sup>KUB : Kelompok Usaha Bersama/Joint Business Group

<sup>2</sup>Pokdakan : Kelompok Pembudidaya Ikan/Fish Cultivators Group

<sup>3</sup>Poklahsar : Kelompok Pengolah dan Pemasar/Processors and Marketers Group

Sumber/Source: Dinas Kelautan dan Perikanan Kabupaten Kendal/Maritime and Fishery Service Office of Kendal Regency

**Tabel**  
**Table** 5.5.2

**Produksi Perikanan Tangkap Menurut Kecamatan dan Subsektor di Kabupaten Kendal, 2022**  
**Production of Fish Capture by Subdistrict and Subsector in Kendal Regency, 2022**

Kecamatan Subdistrict	Perikanan Laut Marine Fisheries		Perairan Umum Inland Water	
	Produksi Production (kg)	Nilai Value (rupiah/rupiahs)	Produksi Production (kg)	Nilai Value (rupiah/rupiahs)
(1)	(2)	(3)	(4)	(5)
010 Plantungan	-	-	4 255	69 837 000
020 Sukorejo	-	-	4 450	69 200 000
030 Pageruyung	-	-	5 210	87 414 000
040 Patean	-	-	4 620	78 440 000
050 Singorojo	-	-	3 209	52 801 000
060 Limbangan	-	-	2 620	39 111 000
070 Boja	-	-	3 800	61 215 000
080 Kaliwungu	95 610	1 920 470 000	137 625	2 330 480 000
081 Kalsel	-	-	7 010	111 905 000
090 Brangsong	-	-	23 860	415 065 000
100 Pegandon	-	-	3 560	56 465 000
101 Ngampel	-	-	3 330	44 950 000
110 Gemuh	-	-	20 780	343 710 000
111 Ringinarum	-	-	8 860	157 555 000
120 Weleri	-	-	12 465	209 680 000
130 Rowosari	2 902 240	43 475 596 000	47 440	801 350 000
140 Kangkung	-	-	86 000	1 531 415 000
150 Cepiring	485 481	13 649 792 089	28 560	475 820 000
160 Patebon	110 620	2 247 115 000	32 750	558 100 000
170 Kendal	1 150 963	20 069 387 153	6 120	90 869 000
<b>Kabupaten Kendal</b>	<b>4 744 914</b>	<b>81 362 360 242</b>	<b>446 524</b>	<b>7 585 382 000</b>

Sumber/Source: Dinas Kelautan dan Perikanan Kabupaten Kendal/Maritime and Fishery Service Office of Kendal Regency



**Tabel**  
**Table** 5.5.3

**Volume Produksi dan Nilai Transaksi Lelang Menurut Tempat Pelelangan Ikan di Kabupaten Kendal, 2022**  
**Number of Production and Value of Transaction Auction by Fish Auction Site in Kendal Regency, 2022**

Tahun Year	Tawang		Sendang Sikucing	
	Produksi Production (kg)	Nilai Value (rupiah/rupiahs)	Produksi Production (kg)	Nilai Value (rupiah/rupiahs)
(1)	(2)	(3)	(4)	(5)
2011	537.239	4.400.166.000	938.203	2.918.428.000
2012	401.780	2.714.517.000	1.435.902	3.462.384.000
2013	488.069	3.492.021.000	1.126.987	3.546.512.000
2014	543.436	4.725.532.000	1.130.686	4.875.980.000
2015	545.815	5.390.713.000	950.433	4.502.929.000
2016	880.124	6.995.426.000	1.069.477	6.129.955.000
2017	1.035.555	9.170.833.000	1.282.939	8.851.920.000
2018	879.977	9.077.100.000	1.376.236	9.539.944.000
2019	806.307	9.575.060.000	842.563	5.920.405.000
2020	817.237	5.743.574.000	839.130	10.057.101.000
2021	667.329	4.812.855.000	586.899	9.888.398.000
2022	697.572	11.925.890.000	1.064.693	7.703.906.000

Lanjutan Tabel/*Continued Table 5.5.3*

Tahun Year	Tanggul Malang		Bandengan	
	Produksi Production (kg)	Nilai Value (rupiah/rupiahs)	Produksi Production (kg)	Nilai Value (rupiah/rupiahs)
(1)	(6)	(7)	(8)	(9)
2011	87 657	1 277 329 000	148 669	1 977 430 000
2012	114 997	1 923 313 000	62 042	1 831 648 000
2013	73 421	1 196 471 000	43 732	641 364 000
2014	109 314	2 136 882 000	147 591	1 821 362 000
2015	96 373	1 689 160 000	64 356	898 334 000
2016	47 108	971 319 000	484 933	3 463 405 000
2017	95 192	2 127 843 000	431 106	5 906 626 000
2018	118 143	3 044 029 000	221 977	4 722 989 000
2019	102 744	2 363 277 000	100 739	1 042 686 000
2020	146 150	3 390 054 000	79 065	654 169 000
2021	134 386	3 946 642 000	29 390	271 855 000
2022	168 881	4 846 042 089	116 353	881 977 000

Lanjutan Tabel/*Continued Table 5.5.3*

Tahun Year	Karangsari		Jumlah	
	Produksi Production (kg)	Nilai Value (rupiah/rupiahs)	Produksi Production (kg)	Nilai Value (rupiah/rupiahs)
(1)	(10)	(11)	(12)	(13)
2011	-	-	1 711 768	10 573 353 000
2012	-	-	2 014 721	9 931 862 000
2013	90 598	726 029 000	1 822 807	9 602 397 000
2014	124 153	1 072 895 000	2 055 180	14 632 651 000
2015	201 927	1 483 818 000	1 858 904	13 964 954 000
2016	604 803	4 016 211 000	3 086 445	21 576 316 000
2017	481 971	3 867 711 000	3 326 763	29 924 933 000
2018	165 621	1 365 651 000	2 761 954	27 749 713 000
2019	41 998	293 479 700	1 894 351	19 194 907 700
2020	39 747	411 664 000	1 921 329	20 256 562 000
2021	32 202	380 884 000	1 450 206	19 300 634 000
2022	102 620	786 540 153	2 150 119	26 144 355 242

Sumber/*Source*: Dinas Kelautan dan Perikanan Kabupaten Kendal/*Maritime and Fishery Service Office of Kendal Regency*

**Tabel**  
**Table** 5.5.4

**Luas, Produksi, dan Nilai Produksi Perairan Umum Menurut Kecamatan di Kabupaten Kendal, 2022**  
**Area, Production, and Its Value of Public Territorial in Kendal by Subdistrict in Kendal Regency, 2022**

Kecamatan Subdistrict	Luas Area (ha)	Produksi Production (kg)	Nilai Value (rupiah/rupiahs)
(1)	(2)	(3)	(4)
010 Plantungan	25	4 255	69 837 000
020 Sukorejo	43	4 450	69 200 000
030 Pageruyung	10	5 210	87 414 000
040 Patean	12	4 620	78 440 000
050 Singorojo	70	3 209	52 801 000
060 Limbangan	15	2 620	39 111 000
070 Boja	9	3 800	61 215 000
080 Kaliwungu	35	137 625	2 330 480 000
081 Kaliwungu Selatan	11	7 010	111 905 000
090 Brangsong	90	23 860	415 065 000
100 Pegandon	1	3 560	56 465 000
101 Ngampel	41	3 330	44 950 000
110 Gemuh	47	20 780	343 710 000
111 Ringinarum	1	8 860	157 555 000
120 Weleri	1	12 465	209 680 000
130 Rowosari	8	47 440	801 350 000
140 Kangkung	5	86 000	1 531 415 000
150 Cepiring	9	28 560	475 820 000
160 Patebon	15	32 750	558 100 000
170 Kendal	40	6 120	90 869 000
<b>Kabupaten Kendal</b>	<b>488</b>	<b>446 524</b>	<b>7 585 382 000</b>

Sumber/Source: Dinas Kelautan dan Perikanan Kabupaten Kendal/Maritime and Fishery Service Office of Kendal Regency

**Tabel**  
**Table** 5.5.5

**Produksi Perikanan Budidaya Menurut Kecamatan dan Subsektor di Kabupaten Kendal, 2022**  
**Production of Fisheries Cultivation by Subdistrict and Subsector in Kendal Regency, 2022**

Kecamatan Subdistrict	Tambak/Embankment		Kolam/Ponds	
	Produksi Production (kg)	Nilai Value (rupiah/rupiahs)	Produksi Production (kg)	Nilai Value (rupiah/rupiahs)
(1)	(2)	(3)	(4)	(5)
010 Plantungan	-	-	124 220	2 260 070 000
020 Sukorejo	-	-	185 250	3 371 140 000
030 Pageruyung	-	-	229 980	4 246 435 000
040 Patean	-	-	180 050	3 280 900 000
050 Singorojo	-	-	55 000	987 800 000
060 Limbangan	-	-	316 460	5 840 790 000
070 Boja	-	-	380 120	6 994 680 000
080 Kaliwungu	6 677 190	184 819 000 000	35 070	633 325 000
081 Kaliwungu Selatan	-	-	76 200	1 370 200 000
090 Brangsong	1 500 890	41 696 100 000	71 490	1 293 250 000
100 Pegandon	-	-	52 210	978 905 000
101 Ngampel	-	-	36 600	660 100 000
110 Gemuh	-	-	60 500	1 086 550 000
111 Ringinarum	-	-	75 500	1 361 550 000
120 Weleri	-	-	163 650	2 970 800 000
130 Rowosari	377 620	19 759 000 000	790 930	14 371 915 000
140 Kangkung	1 331 810	56 082 150 000	181 860	3 431 495 000
150 Cepiring	832 330	18 947 350 000	121 600	2 183 700 000
160 Patebon	3 003 120	105 377 600 000	127 080	2 300 215 000
170 Kendal	1 928 340	65 939 750 000	128 630	2 295 180 000
<b>Kabupaten Kendal</b>	<b>15 651 300</b>	<b>492 620 950 000</b>	<b>3 392 400</b>	<b>61 919 000 000</b>

Sumber/Source: Dinas Kelautan dan Perikanan Kabupaten Kendal/Maritime and Fishery Service Office of Kendal Regency

**Tabel**  
**Table** 5.5.6

**Produksi dan Nilai Produksi Ikan Air Payau (Tambak)  
Menurut Bulan di Kabupaten Kendal, 2022  
Number of Production and Its Value of Brackish Fish Every  
Month in Kendal Regency, 2022**

Bulan Month	Luas Area (ha)	Jumlah Pembudidaya Number of Cultivators	Bandeng Milkfish	
			Produksi Production (kg)	Nilai Value (rupiah/rupiahs)
(1)	(2)	(3)	(4)	(5)
Januari	158 484	1 996	1 152 000	21 312 000 000
Februari	158 484	1 996	1 147 000	21 219 500 000
Maret	158 484	1 996	1 157 000	21 404 500 000
April	158 484	1 996	1 148 000	21 238 000 000
Mei	158 484	1 996	1 079 000	19 961 500 000
Juni	158 484	1 996	972 000	17 982 000 000
Juli	158 484	1 996	947 000	17 993 000 000
Agustus	158 484	1 996	948 000	18 012 000 000
September	158 484	1 996	945 100	17 956 900 000
Oktober	158 484	1 996	943 700	17 930 300 000
November	158 484	1 996	946 600	17 985 400 000
Desember	158 484	1 996	865 100	16 436 900 000
<b>Kabupaten Kendal</b>			<b>12 250 500</b>	<b>229 432 000 000</b>

Lanjutan Tabel/*Continued Table 5.5.6*

Bulan Month	Udang Windu Tiger Prawns		Udang Vannamei	
	Produksi Production (kg)	Nilai Value (rupiah/rupiahs)	Produksi Production (kg)	Nilai Value (rupiah/rupiahs)
(1)	(6)	(7)	(8)	(9)
Januari	35 000	3 150 000 000	188 000	14 100 000 000
Februari	33 700	3 033 000 000	183 000	13 725 000 000
Maret	34 400	3 096 000 000	186 000	13 950 000 000
April	32 800	2 952 000 000	189 000	14 175 000 000
Mei	28 100	2 529 000 000	176 000	13 200 000 000
Juni	23 700	2 133 000 000	158 000	11 850 000 000
Juli	21 100	1 899 000 000	153 800	9 997 000 000
Agustus	23 500	2 115 000 000	153 500	9 977 500 000
September	24 500	2 205 000 000	154 400	10 036 000 000
Oktober	21 300	1 917 000 000	152 800	9 932 000 000
November	20 200	1 818 000 000	152 300	9 899 500 000
Desember	20 400	1 836 000 000	144 700	9 405 500 000
<b>Kabupaten Kendal</b>	<b>318 700</b>	<b>28 683 000 000</b>	<b>1 991 500</b>	<b>140 247 500 000</b>

Lanjutan Tabel/*Continued Table 5.5.6*

Bulan Month	Nilai		Rumput Laut	
	Produksi Production (kg)	Nilai Value (rupiah/rupiahs)	Produksi Production (kg)	Nilai Value (rupiah/rupiahs)
(1)	(10)	(11)	(12)	(13)
Januari	27 000	540 000 000	16 000	8 000 000
Februari	29 800	596 000 000	20 000	10 000 000
Maret	28 500	570 000 000	25 000	12 500 000
April	26 100	522 000 000	26 000	13 000 000
Mei	24 500	490 000 000	31 000	15 500 000
Juni	21 900	438 000 000	36 000	18 000 000
Juli	25 300	506 000 000	44 500	22 250 000
Agustus	24 700	494 000 000	43 200	21 600 000
September	24 400	488 000 000	40 500	20 250 000
Oktober	21 400	428 000 000	38 200	19 100 000
November	21 700	434 000 000	34 500	17 250 000
Desember	19 400	388 000 000	22 000	11 000 000
<b>Kabupaten Kendal</b>	<b>294 700</b>	<b>5 894 000 000</b>	<b>376 900</b>	<b>188 450 000</b>



Lanjutan Tabel/Continued Table 5.5.6

Bulan Month	Udang Lainnya Other Shrimp		Jumlah Total	
	Produksi Production (kg)	Nilai Value (rupiah/rupiahs)	Produksi Production (kg)	Nilai Value (rupiah/rupiahs)
(1)	(14)	(15)	(16)	(17)
Januari	201 000	7 340 000 000	1 619 000	46 450 000 000
Februari	206 500	7 557 000 000	1 620 000	46 140 500 000
Maret	209 600	7 659 000 000	1 640 500	46 692 000 000
April	206 000	7 510 000 000	1 627 900	46 410 000 000
Mei	186 400	6 792 000 000	1 525 000	42 988 000 000
Juni	178 000	6 510 000 000	1 389 600	38 931 000 000
Juli	204 300	7 493 000 000	1 396 000	37 910 250 000
Agustus	208 600	7 612 000 000	1 401 500	38 232 100 000
September	211 500	7 709 000 000	1 400 400	38 415 150 000
Oktober	203 700	7 441 000 000	1 381 100	37 667 400 000
November	207 300	7 611 000 000	1 382 600	37 765 150 000
Desember	187 600	6 942 000 000	1 259 200	35 019 400 000
<b>Kabupaten Kendal</b>	<b>2 410 500</b>	<b>88 176 000 000</b>	<b>17 642 800</b>	<b>492 620 950 000</b>

Sumber/Source: Dinas Kelautan dan Perikanan Kabupaten Kendal/Maritime and Fishery Service Office of Kendal Regency

**Tabel**  
**Table** 5.5.7

**Produksi dan Nilai Produksi Ikan Air Tawar (Kolam)  
Menurut Kecamatan di Kabupaten Kendal, 2022**  
*Number of Production and Its Value of Freshwater Fish by  
Subdistrict in Kendal Regency, 2022*

Kecamatan Subdistrict	Luas Area (ha)	Jumlah Rumah Tangga Pembudidaya Number of Cultivators Family	Lele Catfish	
			Produksi Production (kg)	Nilai Value (rupiah/rupiahs)
(1)	(2)	(3)	(4)	(5)
010 Plantungan	1,244	194	112 400	2 021 900 000
020 Sukorejo	0,754	245	172 800	3 121 500 000
030 Pageruyung	2,590	212	199 350	3 593 975 000
040 Patean	0,879	282	177 500	3 197 650 000
050 Singorojo	0,236	24	55 000	987 800 000
060 Limbangan	0,824	122	270 900	4 880 850 000
070 Boja	1,825	198	320 400	5 750 400 000
080 Kaliwungu	0,146	17	33 450	600 925 000
081 Kaliwungu Selatan	0,287	63	76 200	1 370 200 000
090 Brangsong	0,319	52	66 700	1 197 450 000
100 Pegandon	0,159	55	50 050	905 325 000
101 Ngampel	0,094	40	36 600	660 100 000
110 Gemuh	0,223	41	60 500	1 086 550 000
111 Ringinarum	0,249	29	75 500	1 361 550 000
120 Weleri	0,656	115	157 600	2 849 800 000
130 Rowosari	2,834	95	772 250	13 867 825 000
140 Kangkung	0,142	28	166 130	2 998 605 000
150 Cepiring	0,640	80	121 600	2 183 700 000
160 Patebon	0,453	68	124 790	2 254 415 000
170 Kendal	0,832	61	128 080	2 284 180 000
<b>Kabupaten Kendal</b>	<b>15,386</b>	<b>2 021</b>	<b>3 177 800</b>	<b>57 174 700 000</b>

Lanjutan Tabel/*Continued Table 5.5.7*

Kecamatan Subdistrict	Karper Carp		Nila Parroth Fish	
	Produksi Production (kg)	Nilai Value (rupiah/rupiahs)	Produksi Production (kg)	Nilai Value (rupiah/rupiahs)
(1)	(6)	(7)	(8)	(9)
010 Plantungan	2 440	57 310 000	4 610	92 200 000
020 Sukorejo	1 810	42 580 000	7 770	155 400 000
030 Pageruyung	3 490	81 940 000	14 230	284 600 000
040 Patean	-	-	-	-
050 Singorojo	-	-	-	-
060 Limbangan	2 950	69 760 000	29 820	596 400 000
070 Boja	3 730	86 710 000	41 200	824 000 000
080 Kaliwungu	-	-	1 620	32 400 000
081 Kaliwungu Selatan	-	-	-	-
090 Brangsong	-	-	4 790	95 800 000
100 Pegandon	-	-	-	-
101 Ngampel	-	-	-	-
110 Gemuh	-	-	-	-
111 Ringinarum	-	-	-	-
120 Weleri	-	-	6 050	121 000 000
130 Rowosari	-	-	9 550	191 000 000
140 Kangkung	-	-	2 700	54 000 000
150 Cepiring	-	-	-	-
160 Patebon	-	-	2 290	45 800 000
170 Kendal	-	-	550	11 000 000
<b>Kabupaten Kendal</b>	<b>14 420</b>	<b>338 300 000</b>	<b>125 180</b>	<b>2 503 600 000</b>

Lanjutan Tabel/Continued Table 5.5.7

Kecamatan Subdistrict	Gurame		Patin Silver Catfish		Bawal	
	Produksi Production (kg)	Nilai Value (rupiah/rupiahs)	Produksi Production (kg)	Nilai Value (rupiah/ rupiahs)	Produksi Production (kg)	Nilai Value (rupiah/ rupiahs)
(1)	(8)	(9)	(10)	(11)	(14)	(15)
010 Plantungan	-	-	-	-	2 920	52 560 000
020 Sukorejo	-	-	-	-	2 870	51 660 000
030 Pageruyung	2 960	100 440 000	-	-	5 460	98 280 000
040 Patean	2 350	79 650 000	-	-	200	3 600 000
050 Singorojo	-	-	-	-	-	-
060 Limbangan	3 610	122 890 000	-	-	5 470	98 460 000
070 Boja	3 860	130 560 000	-	-	6 480	116 640 000
080 Kaliwungu	-	-	-	-	-	-
081 Kal. Selatan	-	-	-	-	-	-
090 Brangsong	-	-	-	-	-	-
100 Pegandon	2 160	73 580 000	-	-	-	-
101 Ngampel	-	-	-	-	-	-
110 Gemuh	-	-	-	-	-	-
111 Ringinarum	-	-	-	-	-	-
120 Weleri	-	-	-	-	-	-
130 Rowosari	9 130	313 090 000	-	-	-	-
140 Kangkung	7 830	264 490 000	5 200	114 400 000	-	-
150 Cepiring	-	-	-	-	-	-
160 Patebon	-	-	-	-	-	-
170 Kendal	-	-	-	-	-	-
<b>Kab. Kendal</b>	<b>31 900</b>	<b>1 084 700 000</b>	<b>5 200</b>	<b>114 400 000</b>	<b>23 400</b>	<b>421 200 000</b>

Lanjutan Tabel/Continued Table 5.5.7

Kecamatan Subdistrict	Tawes		Jumlah Total	
	Produksi Production (kg)	Nilai Value (rupiah/rupiahs)	Produksi Production (kg)	Nilai Value (rupiah/rupiahs)
(1)	(16)	(17)	(16)	(17)
010 Plantungan	1 850	36 100 000	124 220	2 260 070 000
020 Sukorejo	-	-	185 250	3 371 140 000
030 Pageruyung	4 490	87 200 000	229 980	4 246 435 000
040 Patean	-	-	180 050	3 280 900 000
050 Singorojo	-	-	55 000	987 800 000
060 Limbangan	3 710	72 430 000	316 460	5 840 790 000
070 Boja	4 450	86 370 000	380 120	6 994 680 000
080 Kaliwungu	-	-	35 070	633 325 000
081 Kaliwungu Selatan	-	-	76 200	1 370 200 000
090 Brangsong	-	-	71 490	1 293 250 000
100 Pegandon	-	-	52 210	978 905 000
101 Ngampel	-	-	36 600	660 100 000
110 Gemuh	-	-	60 500	1 086 550 000
111 Ringinarum	-	-	75 500	1 361 550 000
120 Weleri	-	-	163 650	2 970 800 000
130 Rowosari	-	-	790 930	14 371 915 000
140 Kangkung	-	-	181 860	3 431 495 000
150 Cepiring	-	-	121 600	2 183 700 000
160 Patebon	-	-	127 080	2 300 215 000
170 Kendal	-	-	128 630	2 295 180 000
<b>Kabupaten Kendal</b>	<b>14 500</b>	<b>282 100 000</b>	<b>3 392 400</b>	<b>61 919 000 000</b>

Sumber/Source: Dinas Kelautan dan Perikanan Kabupaten Kendal/Maritime and Fishery Service Office of Kendal Regency

**Tabel**  
**Table 5.5.8**

**Jumlah Perahu/Kapal Menurut Tempat Pelelangan Ikan dan Jenis Kapal di Kabupaten Kendal, 2022**  
**Number of Fishing Boats by Fish Auction Site and Type of Boat in Kendal Regency, 2022**

Kecamatan Subdistrict	Tempat Pelelangan Ikan Fish Auction Site	Perahu Motor Tempel Outboard Motorboat	Kapal Motor Inboard Motorboat
(1)	(2)	(3)	(4)
010	Plantungan	-	-
020	Sukorejo	-	-
030	Pageruyung	-	-
040	Patean	-	-
050	Singorojo	-	-
060	Limbangan	-	-
070	Boja	-	-
080	Kaliwungu	-	18
081	Kaliwungu Selatan	-	-
090	Brangsong	-	-
100	Pegandon	-	-
101	Ngampel	-	-
110	Gemuh	-	-
111	Ringinarum	-	-
120	Weleri	-	-
130	Rowosari	Tawang	843
		Sedang Sikucing	190
140	Kangkung	-	53
150	Cepiring	Tanggul malang	151
160	Patebon	-	174
170	Kendal	Bandengan	600
		Karangsari	30
<b>Kabupaten Kendal</b>		<b>10</b>	<b>2 059</b>

Sumber/Source: Dinas Kelautan dan Perikanan Kabupaten Kendal/Maritime and Fishery Service Office of Kendal Regency

## 5.6 PERTANIAN LAINNYA OTHERS AGRICULTURE

**Tabel** 5.6.1 **Jumlah Alat-Alat Pertanian di Kabupaten Kendal, 2022**  
**Table** 5.6.1 **Number of Agricultural Machineries in Kendal Regency, 2022**

Jenis Alat <i>Kind of Machineries</i>	Dapat Digunakan <i>Still Usefull</i>	Rusak/Damaged	
		Dapat Diperbaiki <i>Can Be Repaired</i>	Tidak Dapat Diperbaiki <i>Can't Be Repaired</i>
(1)	(2)	(3)	(4)
<b>PENGOLAHAN TANAH</b>			
Traktor Roda Dua	1 104	-	105
Traktor Roda Empat			
Traktor Mini	-	-	-
Traktor Besar	-	-	-
Traktor medium	30	-	2
<b>PEMBERANTASAN HAMA</b>			
Hand Sprayer	15 693	-	891
Knapsack Motor Sprayer/Duster	-	-	-
Skit Motor	-	-	-
Emposan	16	-	12
<b>PERALATAN</b>			
Perontok Padi (Thresher)	415	-	19
Pengering Padi (Drier)	20	-	-
Pembersih gabah (Cleaner)	-	-	-
Penyosoh Beras (Polisher)	-	-	-
Penggilingan Padi (RMU)	430	-	15
Penggilingan Padi Besar	29	-	-
Penggilingan Padi Kecil (PPK)	355	-	15

Lanjutan Tabel/*Continued Table 5.6.1*

Jenis Alat <i>Kind of Machineries</i>	Dapat Digunakan <i>Still Usefull</i>	Rusak/Damaged	
		Dapat Diperbaiki <i>Can Be Repaired</i>	Tidak Dapat Diperbaiki <i>Can't Be Repaired</i>
(1)	(2)	(3)	(4)
<b>PENGOLAH JAGUNG</b>			
Pemipil Jagung	224	-	10
Pemberas Jagung	-	-	-
<b>PENGOLAHAN UBI KAYU</b>			
Pemarut Ubi Kayu	-	-	-
Penggiling Tapioka	-	-	-
Penggilingan Tepung Beras	-	-	-
<b>POMPA AIR</b>	1 145	-	61

Sumber/*Source*: Dinas Pertanian dan Pangan Kabupaten Kendal/*Food and Agriculture Department of Kendal Regency*



**Tabel**  
**Table** 5.6.2

**Jumlah Pengadaan Pupuk di Kabupaten Kendal, 2022**  
**Number of Supply Fertilizer in Kendal Regency, 2022**

Bulan Month	Jenis Pupuk/ Kind of Fertilizer			
	Urea (ton)	SP 36 (ton)	ZA (ton)	Phonska (ton)
(1)	(2)	(3)	(4)	(5)
Januari/January	1 772,90	95,83	287,65	1 122,77
Februari/February	1 916,08	161,13	238,63	1 586,27
Maret/March	2 187,27	251,05	350,64	1 848,41
April/April	1 850,16	420,63	487,50	1 234,35
Mei/May	1 513,54	174,03	246,84	1 092,53
Juni/June	2 277,20	199,20	214,44	1 877,16
Juli/July	2 148,23	-	-	1 616,49
Agustus/August	1 554,69	-	-	1 204,59
September/September	2 159,01	-	-	1 570,29
Oktober/October	2 318,75	-	-	2 793,11
November/November	2 176,71	-	-	2 373,08
Desember/December	2 061,25	-	-	2 646,01
<b>Jumlah/Total</b>	<b>23 935,79</b>	<b>1 301,87</b>	<b>1 825,70</b>	<b>20 965,06</b>

Sumber/Source: Dinas Perdagangan Kabupaten Kendal/Department of Industry and Commerce of Kendal Regency

**Tabel**  
**Table** 5.6.3

**Luas Tambah Tanam Tanaman Pangan di Kabupaten Kendal, 2022**  
**Added Area for Food Crops Planting in Kendal Regency, 2022**

Kecamatan Subdistrict	Padi Sawah Wet Land Paddy (ha)	Padi Gogo Dry Land Paddy (ha)	Jagung Maize (ha)	Kacang Kedelai Soy beans (ha)
(1)	(2)	(3)	(4)	(5)
010 Plantungan	1 816,5	-	2 152,4	-
020 Sukorejo	703,5	-	2 761,2	-
030 Pageruyung	863,5	-	3 442,8	-
040 Patean	1 330,7	-	7 925,4	-
050 Singorojo	936,6	-	2 202,1	-
060 Limbangan	3 659,8	-	264,0	-
070 Boja	3 609,7	-	618,5	-
080 Kaliwungu	1 310,5	-	75,0	-
081 Kaliwungu Selatan	878,9	-	896,0	-
090 Brangsong	2 022,7	-	170,8	-
100 Pegandon	1 344,2	-	3 404,0	110,0
101 Ngampel	1 836,7	-	1 093,2	-
110 Gemuh	896,3	-	5 974,3	-
111 Ringinarum	455,7	-	2 203,6	-
120 Weleri	1 841,5	-	1 098,9	-
130 Rowosari	3 494,0	-	39,5	-
140 Kangkung	2 228,9	-	2 551,0	269,2
150 Cepiring	2 231,7	-	452,2	-
160 Patebon	2 611,5	-	404,2	-
170 Kendal	1 918,5	-	44,3	-
<b>Kabupaten Kendal</b>	<b>35 991,4</b>	<b>0</b>	<b>37 773,4</b>	<b>379,2</b>

Lanjutan Tabel/*Continued Table 5.6.3*

Kecamatan Subdistrict	Kacang Tanah Pea nuts (ha)	Kacang Hijau Green Peas (ha)	Ubi Kayu Cas sava (ha)	Ubi Jalar Sweet Potatoes (ha)
(1)	(6)	(7)	(8)	(9)
010 Plantungan	2,0	-	-	6,8
020 Sukorejo	11,0	-	120,0	20,0
030 Pageruyung	5,8	-	-	3,8
040 Patean	-	-	-	-
050 Singorojo	-	-	,1,0	1,0
060 Limbangan	-	-	26,0	4,9
070 Boja	-	-	26,0	124,3
080 Kaliwungu	2,0	-	7,0	-
081 Kaliwungu Selatan	16,0	6,0	28,0	-
090 Brangsong	15,0	1,9	13,0	-
100 Pegandon	-	77,1	-	-
101 Ngampel	-	243,8	27,0	-
110 Gemuh	-	-	-	-
111 Ringinarum	-	1,9	-	-
120 Weleri	-	-	-	-
130 Rowosari	-	-	-	-
140 Kangkung	-	100,0	-	1,8
150 Cepiring	-	-	-	-
160 Patebon	-	100,2	-	-
170 Kendal	-	-	-	-
<b>Kabupaten Kendal</b>	<b>51,8</b>	<b>530,9</b>	<b>258,1</b>	<b>162,6</b>

Sumber/*Source*: Dinas Pertanian dan Pangan Kabupaten Kendal/*Food and Agriculture Department of Kendal Regency*



# 6

## PERTAMBANGAN DAN ENERGI

Mining and Energy

**DAYA TERPASANG**  
Installed Electricity Power



**627.551.830 VA**

**1.168.866.260 kWh**



**PRODUKSI LISTRIK**  
Production

**LISTRIK TERJUAL**  
Electricity Sold



**1.090.030.353 kWh**

**1.259.249 kWh**



**DIPAKAI SENDIRI**  
Own Used

### PELANGGAN LISTRIK

Electricity Customers

**ULP KENDAL**

**164,5**  
ribu

**ULP WELERI**

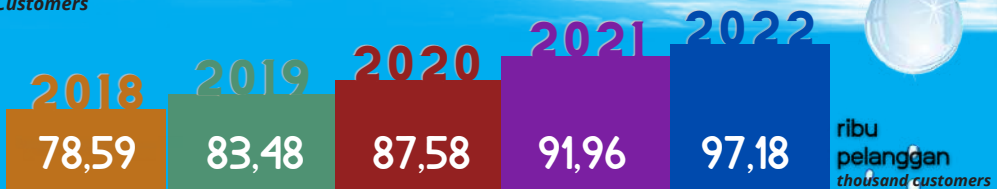
**120,6**  
ribu

**ULP BOJA**

**108,8**  
ribu

### PELANGGAN PDAM

PDAM Customers





**PENJELASAN TEKNIS**

1. Kapasitas listrik terpasang adalah total kapasitas dari seluruh mesin pembangkit listrik yang dioperasikan.
2. Listrik yang dibangkitkan adalah jumlah listrik yang dibangkitkan oleh seluruh mesin pembangkit listrik dan dinyatakan dalam satuan dasar *Watt hours*.
3. Jumlah listrik/gas/air bersih yang terjual/didistribusikan adalah banyaknya listrik/gas/air bersih yang disalurkan kepada para pelanggan.
4. Kapasitas produksi potensial adalah hubungan antara output yang sebenarnya diproduksi dengan peralatan yang terpasang dan potensi output yang dapat diproduksi dengan peralatan terpasang tersebut, jika kapasitas sepenuhnya digunakan.
5. Volume air bersih yang disalurkan adalah banyaknya air bersih yang disalurkan oleh perusahaan air bersih (dalam satuan  $m^3$ ). Semakin besar volume air bersih yang disalurkan maka akan semakin terpenuhi kebutuhan konsumen akan air bersih.

**TECHNICAL NOTES**

1. *Installed electricity capacity is the total capacity of all operated power plants machines.*
2. *Electricity generated is the the amount of electricity generated by all power plant engine in Watt hours standard unit.*
3. *Sold, distributed electricity/gas/cleaned water is total electricity/gas/cleaned water distributed to customers.*
4. *Potential capacity production is relationship between output that is actually produced with the installed equipment, and the potential output which could be produced with it, if capacity was fully used.*
5. *Volume of water distributed is the amount of water that can be distributed by the water company (in units of  $m^3$ ). The greater the volume of water distributed it will be increasingly fulfilled the needs of consumers for clean water.*

**ULASAN**

Kebutuhan energi listrik terus meningkat setiap tahun. Hal ini dapat dilihat dari jumlah listrik terjual dan pelanggan listrik yang terus meningkat. Jumlah listrik terjual tahun 2022 sebesar 1.090.030.353 kWh. Jumlah pelanggan listrik di PT PLN (Persero) di Kabupaten Kendal sebanyak 393.898 pelanggan atau naik 3,91% dari tahun sebelumnya. Jumlah pelanggan terbesar di PT. PLN ULP Kendal sebanyak 164.549 pelanggan (41,77%).

Air merupakan sumber energi utama selain listrik. Jumlah pelanggan listrik terus meningkat tiap tahun. Pada tahun 2022 jumlah pelanggan PDAM Tirta Panguripan Kabupaten Kendal sebesar 97.184 pelanggan (naik 5,68% dari tahun 2021). Sebagian besar dari pelanggan tersebut merupakan rumah tangga (96,64%).

Wilayah pelayanan PDAM Tirta Panguripan Kabupaten Kendal sebanyak 14 wilayah pelayanan yang tersebar diseluruh wilayah Kabupaten Kendal. Banyaknya air yang disalurkan pada wilayah pelayanan tersebut sebesar 15.228.203 m<sup>3</sup> atau senilai 83,44 milyar rupiah. Dari 14 wilayah pelayanan, wilayah pelayanan Kendal Barat terbanyak menyalurkan air minum dibanding wilayah pelayanan lain yaitu sebesar 2.265.480 m<sup>3</sup> atau sebesar 12,72 milyar rupiah.

**DESCRIPTION**

*The need for electrical energy continues to increase every year. This can be seen from the increasing number of electricity sold and electricity customers. The amount of electricity sold in 2022 is 1,090,030,353 kWh. The number of electricity customers at PT PLN (Persero) in Kendal Regency was 393,898, an increase of 3,91% from the previous year. The largest number of customers at PT PLN ULP Kendal as many as 164,549 customers (41.77%).*

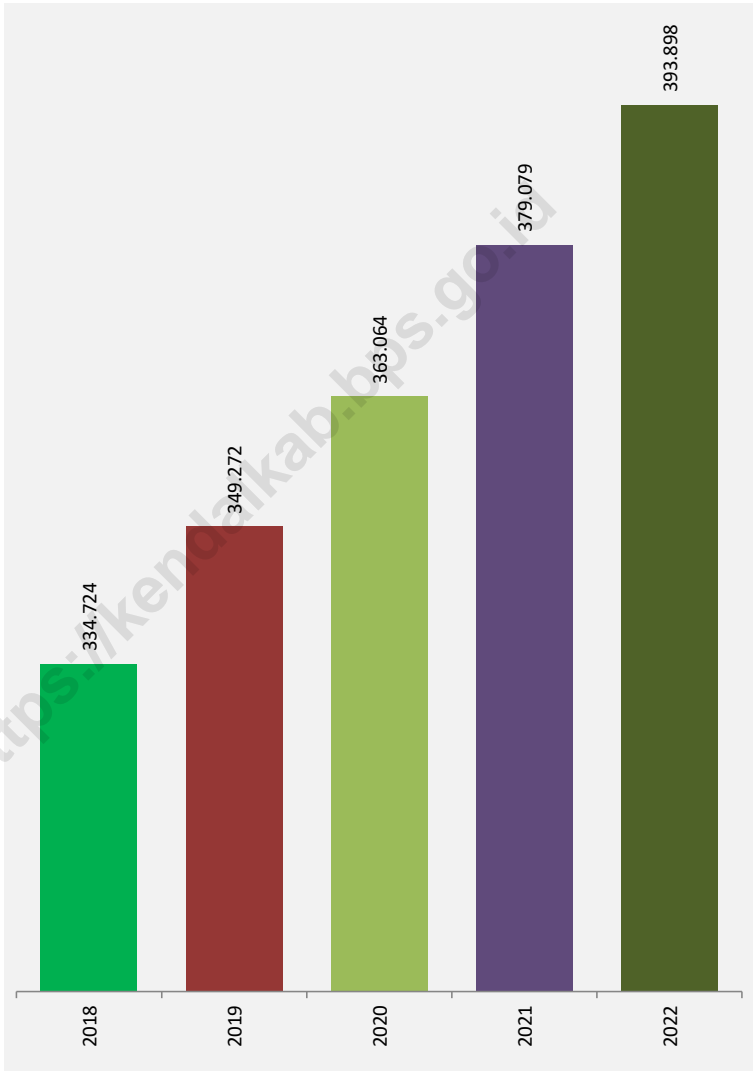
*Water is the main source of energy besides electricity. The number of electricity customers continues to increase every year. In 2022, the number of PDAM Tirta Panguripan customers in Kendal Regency was 97,184 customers (up 5.68% from 2021). Most of these customers are households (96.64%).*

*The service areas of PDAM Tirta Panguripan Kendal Regency are 14 service areas spread throughout the Kendal Regency. The amount of drinking water distributed in the service area is 15,228,203 m<sup>3</sup> or worth 83.44 billion rupiahs. Of the fourteenth service areas, West Kendal's service area supplies the most water compared to other service areas, which is 2,265,480 m<sup>3</sup> or as much as 12,72 billion rupiahs.*



**Gambar** 6.1  
**Figures**

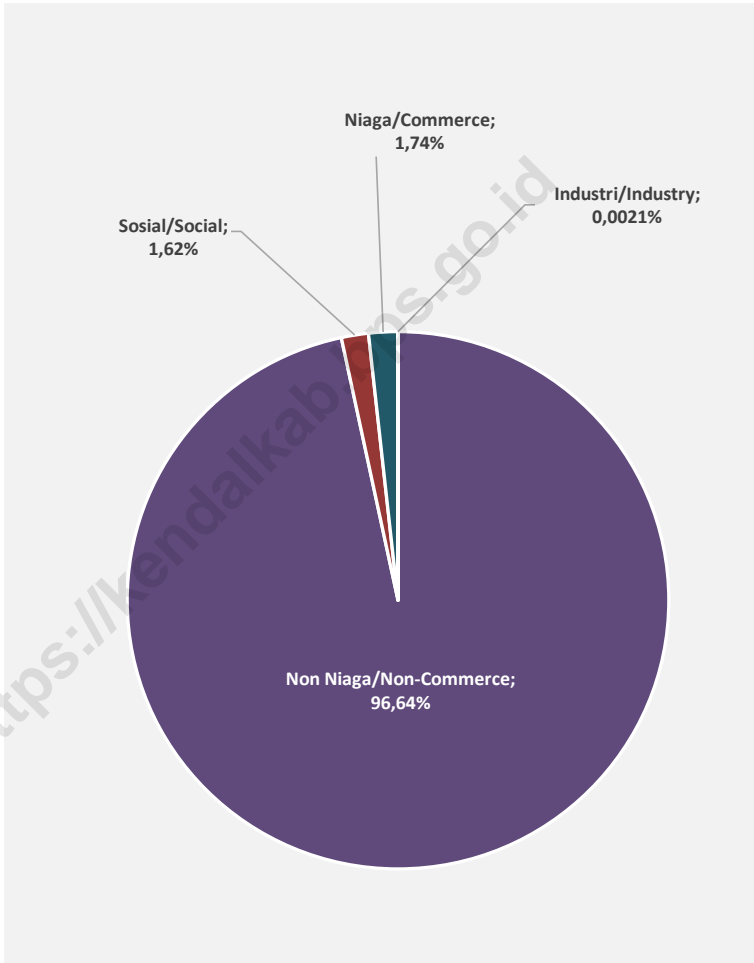
**Jumlah Pelanggan Listrik di Kabupaten Kendal, 2018-2022**  
**Number of Electricity Customers in Kendal Regency, 2018-2022**



Sumber/Source: PT PLN (Persero) UP3 Semarang

**Gambar** 6.2  
**Figures**

**Persentase Pelanggan PDAM Tirta Panguripan Menurut Jenis Pelanggan Di Kabupaten Kendal, 2022**  
*Percentage of Customers of PDAM Tirta Panguripan by Customer Type in Kendal Regency, 2022*



Sumber/Source : PDAM Tirta Panguripan Kabupaten Kendal/PDAM Tirta Panguripan, Kendal Regency

**Tabel**  
**Table** 6.1**Daya Terpasang, Produksi, dan Distribusi Listrik PT. PLN (Persero) Menurut Unit Layanan Pelanggan di Kabupaten Kendal, 2022**  
***Installed Electricity Power, Production, and Distribution of PT. PLN (Persero) by Customer Service Unit in Kendal Regency, 2022***

<b>Unit Layanan Pelanggan Customer Service Unit</b>	<b>Daya Terpasang Installed Electricity Power (VA)</b>	<b>Produksi Listrik Electricity Production (kWh)</b>	<b>Listrik Terjual Electricity Sold (kWh)</b>	<b>Dipakai Sendiri Own Used (kWh)</b>	<b>Susut/ Hilang Shrinkage/ Lost (%)</b>
(1)	(2)	(3)	(4)	(5)	(6)
ULP Kendal	329 706 200	723 167 115	695 286 141	55 424	4,01%
ULP Weleri	116 411 600	175 897 182	167 137 503	83 915	4,98%
ULP Boja	181 434 030	269 801 963	227 606 710	1 119 910	7,17%
<b>Jumlah/Total</b>	<b>627 551 830</b>	<b>1 168 866 260</b>	<b>1 090 030 353</b>	<b>1 259 249</b>	<b>16,16%</b>

Sumber/Source: PT PLN (Persero) ULP Kendal

**Tabel**  
**Table 6.2****Jumlah Pelanggan Listrik Menurut Unit Layanan  
Pelanggan di Kabupaten Kendal, 2018-2022**  
**Number of Electricity Customers by Customers Service Unit  
in Kendal Regency, 2018-2022**

<b>Unit Layanan Pelanggan Customer Service Unit</b>	<b>2018</b>	<b>2019</b>	<b>2020</b>	<b>2021</b>	<b>2022</b>
<b>(1)</b>	<b>(2)</b>	<b>(3)</b>	<b>(4)</b>	<b>(5)</b>	<b>(6)</b>
ULP Kendal	141 365	147 316	152 919	158 890	164 549
ULP Weleri	106 727	110 625	113 572	117 105	120 559
ULP Boja	86 632	91 331	96 573	103 084	108 790
<b>Jumlah/Total</b>	<b>334 724</b>	<b>349 272</b>	<b>363 064</b>	<b>379 079</b>	<b>393 898</b>

Sumber/Source: PT PLN (Persero) ULP Kendal

**Tabel**  
**Table 6.3****Jumlah Pelanggan PDAM dan Air yang Disalurkan di  
Kabupaten Kendal, 2022**  
**Number of PDAM Customers and Distributed Water in  
Kendal Regency, 2022**

<b>Tipe Pelanggan Customer Type</b>	<b>Pelanggan Number of Customers</b>	<b>Air Disalurkan Distributed Water (m<sup>3</sup>)</b>	<b>Nilai Value (rupiah/rupiahs)</b>
(1)	(2)	(3)	(4)
<b>I Non Niaga/Non-Commerce</b>			
a Rumah Tangga/ <i>Household</i>	93 570	14 366 056	77 079 313 105
b Instansi Pemerintah/ <i>Government</i>	349	118 389	1 282 656 679
<b>II Sosial/Social</b>			
a Sosial Umum/ <i>General Social</i>	18	19 066	51 031 200
b Sosial Khusus/ <i>Specific Social</i>	1 554	419 274	1 414 146 234
<b>III Niaga/Commerce</b>			
a Niaga Kecil/ <i>Small Trade</i>	1 419	227 753	2 502 803 691
b Niaga Besar/ <i>Big Trade</i>	272	54 960	711 570 442
<b>IV Industri/Industry</b>			
a Industri Kecil/ <i>Small Industry</i>	-	-	-
b Industri Besar/ <i>Big Industry</i>	2	22 705	405 082 955
<b>Jumlah/Total</b>	<b>97 184</b>	<b>15 228 203</b>	<b>83 446 604 306</b>

Sumber/*Source*: PDAM Tirta Panguripan Kabupaten Kendal/*PDAM Tirta Panguripan, Kendal Regency*

**Tabel**  
**Table 6.4****Jumlah Pelanggan PDAM Menurut Kecamatan di  
Kabupaten Kendal, 2018-2022**  
**Number of Municipal Water Corporation Customers by  
Subdistrict in Kendal Regency, 2018-2022**

<b>Kecamatan Subdistrict</b>	<b>2018</b>	<b>2019</b>	<b>2020</b>	<b>2021</b>	<b>2022</b>
(1)	(2)	(3)	(4)	(5)	(6)
010 Plantungan	609	644	667	696	708
020 Sukorejo	3 879	4 014	4 098	4 208	4 329
030 Pageruyung	1 359	1 389	1 416	1 440	1 470
040 Patean	1 250	1 351	1 445	1 531	1 646
050 Singorojo	-	-	-	-	-
060 Limbangan	-	-	-	-	-
070 Boja	4 862	5 236	5 647	6 166	6 959
080 Kaliwungu	9 512	10 106	10 644	11 001	11 324
081 Kaliwungu Selatan	6 354	6 642	6 981	7 396	7 574
090 Brangsong	4 669	4 832	4 994	5 161	5 372
100 Pegandon	3 150	3 380	3 568	3 746	3 944
101 Ngampel	1 495	1 663	1 759	1 852	1 980
110 Gemuh	3 795	4 161	4 519	4 924	5 309
111 Ringinarum	380	463	504	643	891
120 Weleri	4 345	4 538	4 568	4 617	4 815
130 Rowosari	1 094	1 122	1 155	1 201	1 257
140 Kangkung	2 360	2 573	2 772	3 017	3 270
150 Cepiring	6 600	7 169	7 596	8 098	8 645
160 Patebon	7 573	8 247	8 748	9 285	10 116
170 Kendal	15 307	15 945	16 502	16 977	17 575
<b>Kabupaten Kendal</b>	<b>78 593</b>	<b>83 475</b>	<b>87 583</b>	<b>91 959</b>	<b>97 184</b>

Sumber/Source: PDAM Tirto Panguripan Kabupaten Kendal/PDAM Tirto Panguripan, Kendal Regency

**Tabel**  
**Table 6.5****Jumlah Air Yang Disalurkan (m<sup>3</sup>) Menurut Wilayah Pelayanan di Kabupaten Kendal, 2022**  
**Number of Water Supply in Kendal (m<sup>3</sup>) by Service Area in Kendal Regency, 2022**

Tipe Pelanggan Customer Type	Wilayah Pelayanan/Service Area				
	Kendal Barat	Patebon	Pegandon	Kendal Timur	Brangsong
(1)	(2)	(3)	(4)	(5)	(6)
I Non Niaga/Non-Commerce					
a Rumah Tangga/Household	2 138 838	885 617	648 020	1 473 159	919 951
b Instansi Pemerintah/Government	24 094	6 197	1 618	55 310	2 683
II Sosial/Social					
a Sosial Umum/General Social	757	1 033	-	1 962	2 010
b Sosial Khusus/Specific Social	51 747	28 632	20 884	40 593	16 129
III Niaga/Commerce					
a Niaga Kecil/Small Trade	41 636	9 173	6 189	45 643	7 772
b Niaga Besar/Big Trade	8 408	2 092	3 225	8 514	1 632
IV Industri/Industry					
a Industri Kecil/Small Industry	-	-	-	-	-
b Industri Besar/Big Industry	-	-	-	-	-
<b>Jumlah/Total</b>	<b>2 265 480</b>	<b>932 744</b>	<b>679 936</b>	<b>1 625 181</b>	<b>950 177</b>

Lanjutan Tabel/Continued Table 6.5

Pelanggan <i>Customer</i>	Wilayah Pelayanan/ <i>Service Area</i>				
	Kaliwungu 1	Kaliwungu 2	Boja	Weleri	Cepiring
(1)	(7)	(8)	(9)	(10)	(11)
I Non Niaga/ <i>Non-Commerce</i>					
a Rumah Tangga/ <i>Household</i>	1 484 192	1 419 274	873 676	1 191 551	1 572 462
b Instansi Pemerintah/ <i>Government</i>	630	3 615	2 688	6 654	4 186
II Sosial/ <i>Social</i>					
a Sosial Umum/ <i>General Social</i>	2 805	120	-	9 426	428
b Sosial Khusus/ <i>Specific Social</i>	42 367	22 886	21 212	23 988	20 313
III Niaga/ <i>Commerce</i>					
a Niaga Kecil/ <i>Small Trade</i>	5 561	24 674	16 725	21 573	8 645
b Niaga Besar/ <i>Big Trade</i>	3 361	3 056	4 459	7 118	4 313
IV Industri/ <i>Industry</i>					
a Industri Kecil/ <i>Small Industry</i>	-	-	-	-	-
b Industri Besar/ <i>Big Industry</i>	-	10 078	12 627	-	-
<b>Jumlah/<i>Total</i></b>	<b>1 538 916</b>	<b>1 483 703</b>	<b>931 387</b>	<b>1 260 310</b>	<b>1 610 347</b>



Lanjutan Tabel/*Continued Table 6.5*

Pelanggan <i>Customer</i>	Wilayah Pelayanan/ <i>Service Area</i>			
	Gemuh	Sukorejo	Patean	Pageruyung
(1)	(12)	(13)	(14)	(15)
I Non Niaga/ <i>Non-Commerce</i>				
a Rumah Tangga/ <i>Household</i>	710 355	704 127	198 605	146 229
b Instansi Pemerintah/ <i>Government</i>	2 653	4 304	2 836	921
II Sosial/ <i>Social</i>				
a Sosial Umum/ <i>General Social</i>	-	525	-	-
b Sosial Khusus/ <i>Specific Social</i>	15 470	79 316	12 863	22 874
III Niaga/ <i>Commerce</i>				
a Niaga Kecil/ <i>Small Trade</i>	3 137	33 737	1 042	2 246
b Niaga Besar/ <i>Big Trade</i>	2 909	3 563	1 690	620
IV Industri/ <i>Industry</i>				
a Industri Kecil/ <i>Small Industry</i>	-	-	-	-
b Industri Besar/ <i>Big Industry</i>	-	-	-	-
<b>Jumlah/<i>Total</i></b>	<b>734 524</b>	<b>825 572</b>	<b>217 036</b>	<b>172 890</b>

Sumber/*Source*: PDAM Tirto Panguripan Kabupaten Kendal/*PDAM Tirto Panguripan, Kendal Regency*

**Tabel**  
**Table 6.6****Nilai Air Yang Disalurkan (rupiah) Menurut Wilayah Pelayanan di Kabupaten Kendal, 2022**  
**Number of Water Supply in Kendal (rupiahs) by Service Area in Kendal Regency, 2022**

Pelanggan <i>Customer</i>	Wilayah Pelayanan/ <i>Service Area</i>			
	Kendal Barat	Patebon	Pegandon	Kendal Timur
(1)	(2)	(3)	(4)	(5)
I Non Niaga/ <i>Non-Commerce</i>				
a Rumah Tangga/ <i>Household</i>	11 728 670 093	4 431 455 376	3 244 180 343	7 743 799 626
b Instansi Pemerintah/ <i>Government</i>	251 540 461	73 132 394	16 828 345	635 850 219
II Sosial/ <i>Social</i>				
a Sosial Umum/ <i>General Social</i>	6 568 100	4 053 600	-	8 558 600
b Sosial Khusus/ <i>Specific Social</i>	172 053 858	94 525 287	68 283 510	137 446 146
III Niaga/ <i>Commerce</i>				
a Niaga Kecil/ <i>Small Trade</i>	446 238 134	94 353 146	67 613 206	477 462 449
b Niaga Besar/ <i>Big Trade</i>	115 951 261	25 913 018	38 298 584	112 548 503
IV Industri/ <i>Industry</i>				
a Industri Kecil/ <i>Small Industry</i>	-	-	-	-
b Industri Besar/ <i>Big Industry</i>	-	-	-	-
<b>Jumlah/<i>Total</i></b>	<b>12 721 021 907</b>	<b>4 723 432 821</b>	<b>3 435 203 988</b>	<b>9 115 665 543</b>

Lanjutan Tabel/*Continued Table 6.6*

Pelanggan <i>Customer</i>	Wilayah Pelayanan/ <i>Service Area</i>			
	Brangsong	Kaliwungu 1	Kaliwungu 2	Boja
(1)	(7)	(7)	(8)	(9)
I Non Niaga/ <i>Non-Commerce</i>				
a Rumah Tangga/ <i>Household</i>	4 784 088 272	7 762 446 542	7 830 080 926	5 891 303 183
b Instansi Pemerintah/ <i>Government</i>	26 276 770	5 893 106	38 651 670	24 242 688
II Sosial/ <i>Social</i>				
a Sosial Umum/ <i>General Social</i>	5 235 200	4 594 800	1 856 800	-
b Sosial Khusus/ <i>Spesific Social</i>	54 344 589	138 993 938	78 573 959	75 858 111
III Niaga/ <i>Commerce</i>				
a Niaga Kecil/ <i>Small Trade</i>	93 508 688	59 155 931	268 730 726	200 786 188
b Niaga Besar/ <i>Big Trade</i>	19 230 474	39 380 524	42 848 568	60 032 733
IV Industri/ <i>Industry</i>				
a Industri Kecil/ <i>Small Industry</i>	-	-	-	-
b Industri Besar/ <i>Big Industry</i>	-	-	179 864 570	225 218 385
<b>Jumlah/<i>Total</i></b>	<b>4 982 683 993</b>	<b>8 010 464 841</b>	<b>8 440 607 219</b>	<b>6 477 441 288</b>

Lanjutan Tabel/Continued Table 6.6

Pelanggan Customer	Wilayah Pelayanan/Service Area		
	Weleri	Cepiring	Gemuh
(1)	(10)	(11)	(12)
I Non Niaga/Non-Commerce			
a Rumah Tangga/Household	6 484 421 057	7 898 336 387	3 649 633 344
b Instansi Pemerintah/Government	62 615 689	41 276 758	26 879 463
II Sosial/Social			
a Sosial Umum/General Social	15 884 800	2 026 800	-
b Sosial Khusus/Specific Social	79 136 940	68 357 835	52 520 832
III Niaga/Commerce			
a Niaga Kecil/Small Trade	241 074 374	107 249 542	31 223 729
b Niaga Besar/Big Trade	92 058 194	50 262 891	39 913 023
IV Industri/Industry			
a Industri Kecil/Small Industry	-	-	-
b Industri Besar/Big Industry	-	-	-
<b>Jumlah/Total</b>	<b>6 975 191 054</b>	<b>8 167 510 213</b>	<b>3 800 170 391</b>

Lanjutan Tabel/*Continued Table 6.6*

Pelanggan <i>Customer</i>	Wilayah Pelayanan/ <i>Service Area</i>		
	Sukorejo	Patean	Pageruyung
(1)	(13)	(14)	(15)
I Non Niaga/ <i>Non-Commerce</i>			
a Rumah Tangga/ <i>Household</i>	3 767 310 653	1 076 481 939	787 105 364
b Instansi Pemerintah/ <i>Government</i>	41 524 894	28 569 469	9 374 753
II Sosial/ <i>Social</i>			
a Sosial Umum/ <i>General Social</i>	2 252 500	-	-
b Sosial Khusus/ <i>Specific Social</i>	268 859 714	45 722 624	79 468 891
III Niaga/ <i>Commerce</i>			
a Niaga Kecil/ <i>Small Trade</i>	374 359 840	16 071 522	24 976 216
b Niaga Besar/ <i>Big Trade</i>	46 451 723	21 781 074	6 899 872
IV Industri/ <i>Industry</i>			
a Industri Kecil/ <i>Small Industry</i>	-	-	-
b Industri Besar/ <i>Big Industry</i>	-	-	-
<b>Jumlah/<i>Total</i></b>	<b>4 500 759 324</b>	<b>1 188 626 628</b>	<b>907 825 096</b>

Sumber/*Source*: PDAM Tirta Panguripan Kabupaten Kendal/PDAM Tirta Panguripan, Kendal Regency



# 7

# PARIWISATA

## Tourism



## Wisatawan Domestik

Domestic Tourist

01 2019 → **1.250.345** →

02 2020 → **109.154** →

03 2021 → **499.792** →

04 2022 → **1.519.554** →

## Wisatawan Mancanegara

International Tourist

01 2019 → **429** →

02 2020 → **6** →

03 2021 → **52** →

04 2022 → **107** →







**PENJELASAN TEKNIS**

1. Konsep dan definisi pariwisata mengikuti rekomendasi United Nations World Tourism Organization (UNWTO).
2. Wisatawan mancanegara (wisman) ialah setiap orang yang melakukan perjalanan ke suatu negara di luar negara tempat tinggalnya, kurang dari satu tahun, didorong oleh suatu tujuan utama (bisnis, berlibur, atau tujuan pribadi lainnya), selain untuk bekerja dengan penduduk negara yang dikunjungi. Definisi ini mencakup 2 (dua) kategori tamu mancanegara, yaitu :
  - a. Wisatawan (turis) ialah setiap pengunjung seperti definisi di atas yang tinggal paling sedikit 24 jam, akan tetapi tidak lebih dari 12 (dua belas) bulan di tempat yang dikunjungi, dengan maksud antara lain:
    - » Personal: berlibur, rekreasi, mengunjungi teman atau keluarga, belajar atau pelatihan, kesehatan, olah raga, keagamaan, belanja, transit, dan lain lain.
    - » Bisnis dan profesional: menghadiri pertemuan, konferensi atau kongres, pameran dagang, konser pertunjukan, dll.

**TECHNICAL NOTES**

1. *The concept and definition of tourism follows the recommendations of the United Nations World Tourism Organization (UNWTO).*
2. *Foreign tourists (foreign tourists) are any people who travel to a country outside their country of residence, less than one year, driven by a primary purpose (business, vacation, or other personal purpose), in addition to working with residents of the country visited. This definition includes 2 (two) categories of international guests, namely:*
  - a. *A tourist (tourist) is every visitor as defined above who stays at least 24 hours, but not more than 12 (twelve) months in the place visited, with the intention to:*
    - » *Personal: vacation, recreation, visiting friends or family, study or training, health, sports, religion, shopping, transit, etc.*
    - » *Business and professionals: attend meetings, conferences or congresses, trade shows, concert shows, etc.*

- b. Pelancong ialah setiap pengunjung seperti definisi di atas yang tinggal kurang dari 24 jam di tempat yang dikunjungi (termasuk cruise passengers, iaitu setiap pengunjung yang tiba di suatu negara dengan kapal atau kereta api, di mana mereka tidak menginap di akomodasi yang tersedia di negara tersebut).
3. Jumlah rumah makan/restoran yang dimaksud adalah rumah makan/restoran yang mempunyai ijin dari Dinas Penanaman Modal dan Pelayanan Terpadu Satu Pintu Kabupaten Kendal.
- b. *A traveler is every visitor as defined above who stays less than 24 hours at the place visited (including cruise passengers, i.e. every visitor who arrives in a country by boat or train, where they do not stay at accommodations available in that country).*
3. *The number of restaurants / restaurants in question is a restaurant / restaurant that has a permit from the Department of Investment and Integrated Services One Door Kendal Regency.*

**ULASAN**

Jumlah rumah makan/restoran di tahun 2021 sebesar 99 unit. Rumah makan/restoran paling banyak ada di Kecamatan Sukorejo sebesar 18 rumah makan/restoran (18,18%). Pada tahun 2021, masih ada kecamatan yang tidak mempunyai rumah makan/restoran, kecamatan tersebut adalah Kecamatan Plantungan, Kecamatan Singorojo, dan Kecamatan Kangkung.

Jumlah wisatawan di tahun 2022 mengalami peningkatan sebesar 204%. Jumlah wisatawan tahun 2021 sebanyak 499.844 orang meningkat menjadi 1.519.554 orang di tahun 2022.

Objek wisata Pantai Sendang sikucing mempunyai jumlah pengunjung terbanyak dibanding beberapa objek wisata lainnya. Jumlah wisata yang datang pada objek wisata ini sebanyak 62.698 orang dengan pendapatan sebesar Rp.250.544.000,-. Pantai Sendang Sikucing menyuguhkan panorama alam indah yang mengagumkan dan memiliki pasir berwarna hitam eksotis.

**DESCRIPTION**

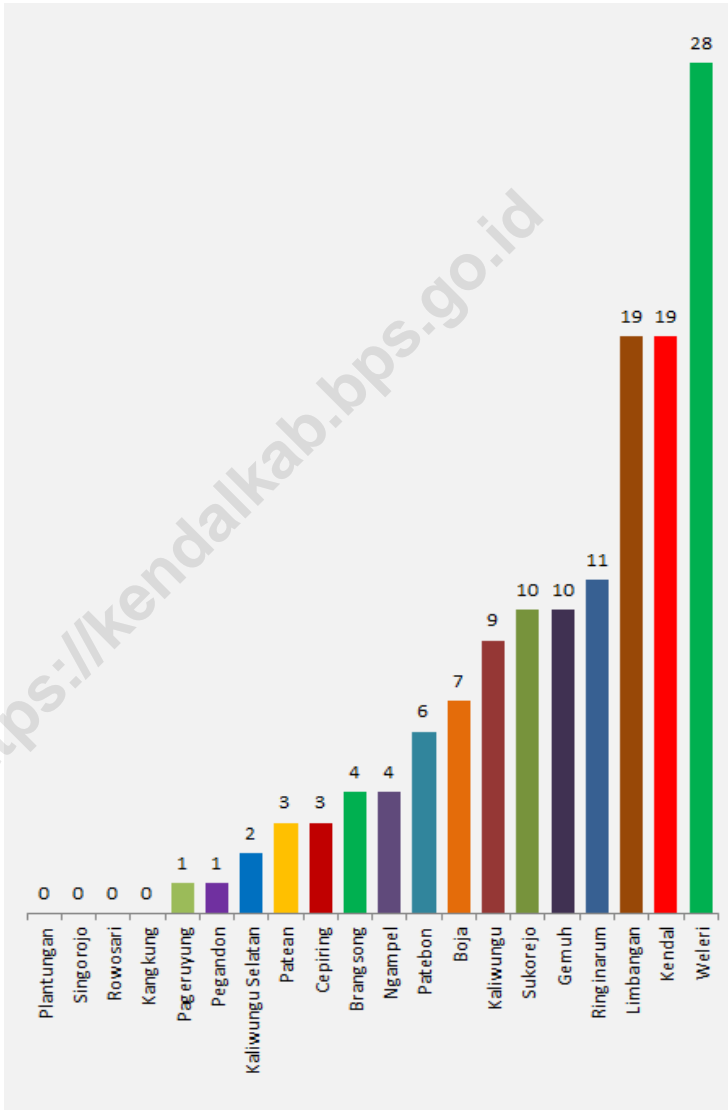
*The number of restaurants in 2021 is 99 unit. Most restaurants are in Weleri Subdistrict, with 18 restaurants (18.18%). In 2021, there are still districts that do not have restaurants, these are Plantungan District, Singorojo District, and Kangkung District.*

*The number of tourists in 2022 increased by 204% decline due to the pandemic. The number of tourists in 2021 amounted to 499,844 people increased to 1,519,554 people in 2022.*

*The tourist attraction of Sendang Sickle Beach has the highest number of visitors compared to several other tourist objects. The number of tourists who come to this tourist attraction is 62,698 people with an income of IDR 250,544,000. Sendang Sikucing Beach presents an amazing beautiful natural panorama and has exotic black sand.*

**Gambar** 7.1  
**Figures**

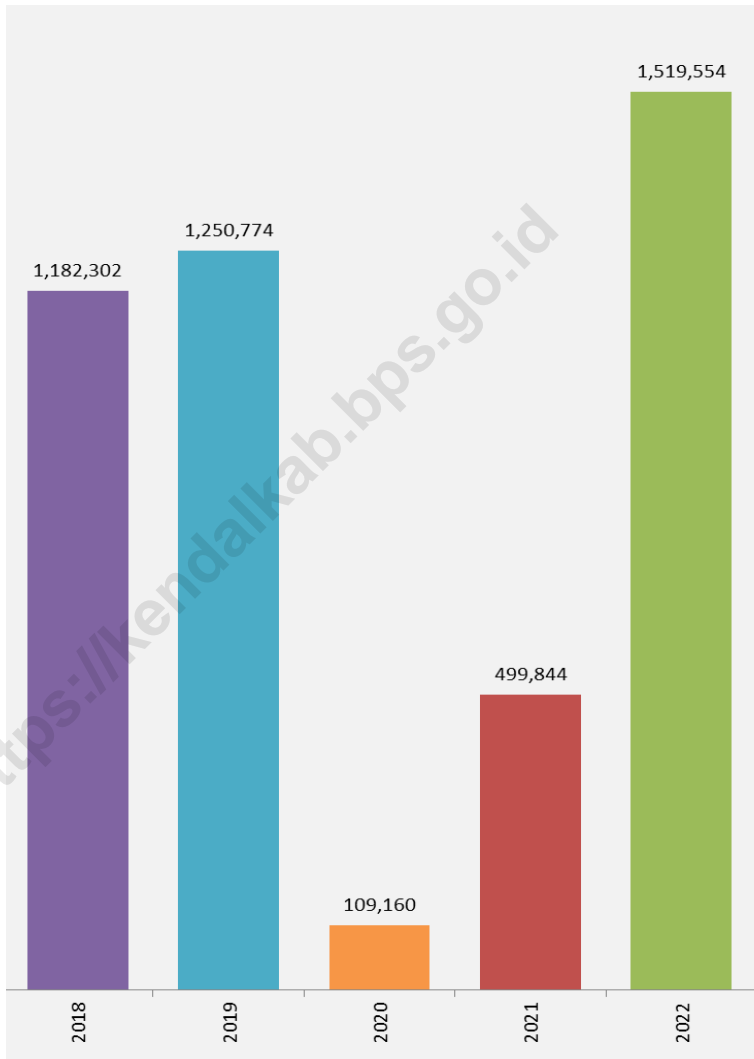
**Jumlah Rumah Makan/Restoran Menurut Kecamatan di Kabupaten Kendal, 2021**  
*Number of Restaurants by Subdistrict in Kendal Regency, 2021*



Sumber/Source : BPS, Pendataan Potensi Desa (Podes)/BPS-Statistics Indonesia, Village Potential Data Collecting

**Gambar** 7.2  
**Figures**

**Jumlah Wisatawan di Kabupaten Kendal, 2018-2022**  
**Number of Tourist in Kendal Regency, 2018-2022**



Sumber/Source: Dinas Kepemudaan, Olahraga, dan Pariwisata Kabupaten Kendal/ Youth, Sports, and Tourism Service of Kendal Regency

**Tabel**  
**Table 7.1****Jumlah Rumah Makan/Restoran Menurut Kecamatan di  
Kabupaten Kendal, 2018-2021**  
**Number of Restaurants by Subdistrict in Kendal Regency,  
2018-2021**

Kecamatan Subdistrict	2018	2019	2020	2021 <sup>1</sup>
(1)	(2)	(3)	(4)	(5)
010 Plantungan	-	-	-	-
020 Sukorejo	14	10	17	18
030 Pageruyung	4	1	1	1
040 Patean	4	3	3	3
050 Singorojo	4	-	-	-
060 Limbangan	5	19	5	8
070 Boja	36	7	17	8
080 Kaliwungu	37	9	14	11
081 Kaliwungu Selatan	1	2	2	-
090 Brangsong	17	4	4	3
100 Pegandon	4	1	1	1
101 Ngampel	2	4	4	-
110 Gemuh	20	10	12	6
111 Ringinarum	-	11	9	-
120 Weleri	24	28	32	15
130 Rowosari	13	-	3	3
140 Kangkung	6	-	-	-
150 Cepiring	15	3	5	1
160 Patebon	25	6	6	6
170 Kendal	59	19	16	15
<b>Kabupaten Kendal</b>	<b>290</b>	<b>137</b>	<b>151</b>	<b>99</b>

Keterangan/Note: Usaha pangan siap saji di bangunan tetap, pembeli biasanya dikenai pajak/ *Food businesses in fixed buildings, buyers are usually taxed*

Sumber/Source: BPS, Pendataan Potensi Desa (Podes)/BPS-Statistics Indonesia, Village Potential Data Collecting

**Tabel**  
**Table** 7.2**Jumlah Wisatawan Mancanegara dan Domestik di  
Kabupaten Kendal, 2018-2022**  
***Number of International and Domestic Tourist in Kendal  
Regency, 2018-2022***

<b>Tahun Year</b>	<b>Wisatawan Mancanegara International Tourist</b>	<b>Wisatawan Domestic International Tourist</b>	<b>Jumlah Total</b>
(1)	(2)	(3)	(4)
2018	289	1 182 013	1 182 302
2019	429	1 250 345	1 250 774
2020	6	109 154	109 160
2021	52	499 792	499 844
2022	107	1 519 447	1 519 554

Sumber/Source: Dinas Kepemudaan, Olahraga, dan Pariwisata Kabupaten Kendal/ Youth, Sports, and Tourism Service of Kendal Regency

**Tabel**  
**Table 7.3****Jumlah Wisatawan dan Kendaraan Yang Parkir Di Obyek  
Wisata Curug Sewu di Kabupaten Kendal, 2022**  
**Number of Tourist and Vehicles Parking at Curug Sewu  
Waterfall in Kendal Regency, 2022**

Bulan Month	Wisatawan Tourist			Kendaraan Vehicle		
	Mancanegara International	Domestic Domestic	Jumlah Total	Roda 2 Two Wheeled	Roda 4/Bus Four Wheeled and More	Jumlah Total
(1)	(2)	(3)	(4)	(5)	(6)	(7)
Januari	-	4 201	4 201	763	297	1 060
Februari	-	2 066	2 066	379	185	564
Maret	-	2 115	2 115	425	168	593
April	-	824	824	151	75	226
Mei	-	7 186	7 186	1 999	670	2 669
Juni	-	2 252	2 252	444	207	651
Juli	4	3 024	3 028	449	286	735
Agustus	-	2 049	2 049	393	169	562
September	2	2 367	2 369	449	190	639
Oktober	2	2 260	2 262	469	213	682
November	6	2 260	2 266	58	168	226
Desember	5	10 056	10 061	414	227	641
<b>Kabupaten Kendal</b>	<b>19</b>	<b>40 660</b>	<b>40 679</b>	<b>6 393</b>	<b>2 855</b>	<b>9 248</b>

Sumber/Source: Dinas Kepemudaan, Olahraga, dan Pariwisata Kabupaten Kendal/ Youth, Sports, and Tourism Service of Kendal Regency



**Tabel**  
**Table** 7.4

**Jumlah Pendapatan Dari Wisatawan dan Kendaraan Yang Parkir Di Obyek Wisata Curug Sewu di Kabupaten Kendal, 2022**  
**Number of Revenue From Tourist and Vehicles Parking at Curug Sewu Waterfall in Kendal Regency, 2022**

Bulan Month	Pendapatan Wisatawan Revenue From Tourist (ribu rupiah/thousand rupiahs)			Pendapatan Kendaraan Revenue From Vehicle (ribu rupiah/thousand rupiahs)		
	Mancanegara International	Domestic Domestic	Jumlah Total	Parkir Parking	Lain-Lain Others	Jumlah Total
(1)	(2)	(3)	(4)	(5)	(6)	(7)
Januari	-	61 135	61 135	1 357	3 764	5 121
Februari	-	29 902	29 902	749	2 697	3 446
Maret	-	30 213	30 213	761	2 157	2 918
April	-	10 672	10 672	301	848	1 149
Mei	-	151 553	151 553	3 349	9 366	12 715
Juni	-	31 942	31 942	858	3 231	4 089
Juli	-	43 178	43 178	1 021	3 379	4 400
Agustus	-	29 225	29 225	731	2 243	2 974
September	-	33 545	33 545	849	2 357	3 206
Oktober	-	37 580	37 580	895	2 027	2 922
Nopember	-	25 928	25 928	394	2 227	2 621
Desember	-	38 242	38 242	868	1 903	2 771
<b>Kabupaten Kendal</b>	-	<b>523 115</b>	<b>523 115</b>	<b>12 133</b>	<b>36 199</b>	<b>48 332</b>

Sumber/Source: Dinas Kepemudaan, Olahraga, dan Pariwisata Kabupaten Kendal/ Youth, Sports, and Tourism Service of Kendal Regency

**Tabel**  
**Table** 7.5**Jumlah dan Pendapatan Dari Wisatawan Di Obyek Wisata  
Pantai Sendang Sikucing di Kabupaten Kendal, 2022**  
**Number and Revenue From Tourist at Sendang Sikucing  
Beach in Kendal Regency, 2022**

Bulan Month	Wisatawan Tourist			Pendapatan Wisatawan Revenue From Tourist (ribu rupiah/thousand rupiahs)		
	Mancanegara International	Domestic Domestic	Jumlah Total	Mancanegara International	Domestic Domestic	Jumlah Total
(1)	(2)	(3)	(4)	(5)	(6)	(7)
Januari	-	4 671	4 671	-	30 047	30 047
Februari	-	1 546	1 546	-	9 304	9 304
Maret	-	3 270	3 270	-	19 690	19 690
April	-	1 079	1 079	-	5 354	5 354
Mei	-	15 657	15 657	-	60 936	60 936
Juni	-	2 723	2 723	-	16 127	16 127
Juli	-	2 218	2 218	-	13 168	13 168
Agustus	-	1 896	1 896	-	11 118	11 118
September	-	1 992	1 992	-	12 210	12 210
Oktober	-	6 179	6 179	-	25 275	25 275
Nopember	-	19 992	19 992	-	26 900	26 900
Desember	-	1 475	1 475	-	20 415	20 415
<b>Kabupaten Kendal</b>	-	<b>62 698</b>	<b>62 698</b>	-	<b>250 544</b>	<b>250 544</b>

Catatan/Note : Tidak ada karcis parkir pada obyek wisata Sendang Sikucing/ There is no parking ticket at Sendang Sikucing

Sumber/Source: Dinas Kepemudaan, Olahraga, dan Pariwisata Kabupaten Kendal/ Youth, Sports, and Tourism Service of Kendal Regency

**Tabel**  
**Table** 7.6**Jumlah Wisatawan dan Kendaraan Yang Parkir Di Obyek Wisata Kolam Renang Boja di Kabupaten Kendal, 2022**  
**Number of Tourist and Vehicles Parking at Boja Swimming Pool in Kendal Regency, 2022**

Bulan Month	Wisatawan Tourist			Kendaraan Vehicle		
	Mancanegara International	Domestic Domestic	Jumlah Total	Roda 2 Two Wheeled	Roda 4/Bus Four Wheeled and More	Jumlah Total
(1)	(2)	(3)	(4)	(5)	(6)	(7)
Januari	-	4 627	4 627	719	123	842
Februari	-	3 089	3 089	430	115	545
Maret	-	4 147	4 147	545	120	665
April	-	941	941	90	30	120
Mei	-	4 819	4 819	864	203	1 067
Juni	-	5 639	5 639	660	160	820
Juli	-	5 044	5 044	680	200	880
Agustus	-	3 237	3 237	490	115	605
September	-	4 517	4 517	881	207	1 088
Oktober	-	4 646	4 646	926	236	1 162
Nopember	-	4 517	4 517	670	113	783
Desember	-	4 857	4 857	1 075	252	1 327
<b>Kabupaten Kendal</b>	-	<b>50 080</b>	<b>50 080</b>	<b>8 030</b>	<b>1 874</b>	<b>9 904</b>

Sumber/Source: Dinas Kepemudaan, Olahraga, dan Pariwisata Kabupaten Kendal/ Youth, Sports, and Tourism Service of Kendal Regency

**Tabel**  
**Table** 7.7

**Jumlah Pendapatan Dari Wisatawan dan Kendaraan Yang Parkir Di Obyek Wisata Kolam Renang Boja di Kabupaten Kendal, 2022**  
**Number of Revenue From Tourist and Vehicles Parking at Boja Swimming Pool in Kendal Regency, 2022**

Bulan Month	Pendapatan Wisatawan Revenue From Tourist (ribu rupiah/thousand rupiahs)			Pendapatan Kendaraan Revenue From Vehicle (ribu rupiah/thousand rupiahs)		
	Mancanegara International	Domestic Domestic	Jumlah Total	Parkir Parking	Lain-Lain Others	Jumlah Total
(1)	(2)	(3)	(4)	(5)	(6)	(7)
Januari	-	42 509	42 509	965	-	965
Februari	-	27 305	27 305	660	-	660
Maret	-	36 196	36 196	785	-	785
April	-	7 635	7 635	7 635	-	7 635
Mei	-	84 674	84 674	1 270	-	1 270
Juni	-	51 773	51 773	980	-	980
Juli	-	46 291	46 291	1 080	-	1 080
Agustus	-	28 176	28 176	720	-	720
September	-	39 878	39 878	1 295	-	1 295
Oktober	-	42 044	42 044	1 408	-	1 408
November	-	28 533	28 533	906	-	906
Desember	-	45 303	45 303	1 589	-	1 589
<b>Kabupaten Kendal</b>	-	<b>480 317</b>	<b>480 317</b>	<b>19 293</b>	-	<b>19 293</b>

Sumber/Source: Dinas Kepemudaan, Olahraga, dan Pariwisata Kabupaten Kendal/ Youth, Sports, and Tourism Service of Kendal Regency

**Tabel**  
**Table** 7.8**Jumlah dan Pendapatan Dari Wisatawan Di Obyek Wisata  
Tirto Arum Baru di Kabupaten Kendal, 2022**  
**Number and Revenue From Tourist at New Tirto Arum in  
Kendal Regency, 2022**

Bulan Month	Wisatawan Tourist			Pendapatan Wisatawan Revenue From Tourist (ribu rupiah/thousand rupiahs)		
	Mancanegara International	Domestic Domestic	Jumlah Total	Mancanegara International	Domestic Domestic	Jumlah Total
(1)	(2)	(3)	(4)	(5)	(6)	(7)
Januari	-	2 326	2 326	-	42 664	42 664
Februari	-	1 544	1 544	-	28 412	28 412
Maret	-	2 393	2 393	-	43 892	43 892
April	-	574	574	-	10 422	10 422
Mei	-	8 771	8 771	-	103 592	103 592
Juni	-	3 917	3 917	-	71 710	71 710
Juli	-	3 017	3 017	-	55 356	55 356
Agustus	-	2 362	2 362	-	43 172	43 172
September	-	2 919	2 919	-	53 306	53 306
Oktober	-	3 324	3 324	-	60 702	60 702
Nopember	-	2 342	2 342	-	43 052	43 052
Desember	5	4 815	4 820	100	87 888	87 988
<b>Kabupaten Kendal</b>	<b>5</b>	<b>38 304</b>	<b>38 309</b>	<b>100</b>	<b>644 168</b>	<b>644 268</b>

Sumber/Source: Dinas Kepemudaan, Olahraga, dan Pariwisata Kabupaten Kendal/ Youth, Sports, and Tourism Service of Kendal Regency



# 8

# TRANSPORTASI

## Transportation

**Baik**  
*good*  
518,03

**KONDISI JALAN**  
*(Roads Condition)*  
(km)

**Sedang**  
*moderate*  
169,03

**Rusak**  
*damage*  
47,20

**Rusak Berat**  
*severe damage*  
36,07

**JUMLAH PENUMPANG**  
*Number of Passengers*

### TERMINAL KENDAL

*Kendal Terminal*

**DATANG** 55.252

**PERGI** 36.080

### TERMINAL WELERI

*Weleri Terminal*

**DATANG** 3.5025

**PERGI** 2.232

### TERMINAL BOJA

*Boja Terminal*

**DATANG** 50.046

**PERGI** 59.583

### TERMINAL SUKOREJO

*Sukorejo Terminal*

**DATANG** 33.283

**PERGI** 36.165





**PENJELASAN TEKNIS****TECHNICAL NOTES**

1. Kereta api adalah kendaraan dengan tenaga gerak (listrik, diesel atau tenaga uap) yang berjalan sendiri maupun dirangkaikan dengan kendaraan lain, yang akan atau sedang bergerak di atas rel, terdiri dari kereta penumpang dan kereta barang.
  2. Kantor Pos adalah tempat pemberi pelayanan komunikasi tertulis dan atau surat elektronik, layanan paket, layanan logistik, layanan transaksi keuangan, dan layanan keagenan pos untuk kepentingan umum. Rumah pos berfungsi sama seperti kantor pos dan kantor pos pembantu, bedanya rumah pos biasanya terletak di daerah terpencil.
  3. Telekomunikasi adalah setiap pemancaran, pengiriman dan atau penerimaan dari setiap informasi dalam bentuk tanda-tanda, isyarat, tulisan, gambar, suara, dan bunyi melalui sistem kawat, optik, radio, atau sistem elektromagnetik lainnya.
  4. Internet adalah sebuah jaringan komputer publik di seluruh dunia. Internet menyediakan akses ke sejumlah layanan komunikasi termasuk World Wide Web dan membawa surel, berita, hiburan, dan file data.
1. *Train is a coach or a number of coaches joined together, moving along a railway line. It can be passenger train or freight train.*
  2. *Post Office is a service provider facility of written communication and or electronic mail, parcel service, logistics services, financial transaction services, and postal services to the public. Postal house has the same function as the post office and subsidiary of post office, the difference is that postal house is usually located in remote areas.*
  3. *Telecommunication includes every transmitting, delivering and or receiving from every information of marking, signal, article, picture, sound and voice through strand of wire system, optic, radio, or other electromagnetic system.*
  4. *The internet is a worldwide public computer network. It provides access to a number of communication services including the World Wide Web and carries e-mail, news, entertainment, and data files.*

**ULASAN**

**DESCRIPTION**

Panjang jalan kabupaten di Kabupaten Kendal 770,33 km yang terdiri dari jalan aspal, berbatu, dan kerikil. Sebagian besar jalan sudah dilapisi aspal (57,41%) dan hanya sedikit yang dilapisi kerikil (4,77%). Kondisi jalan sebagian besar dalam kondisi baik (67,25%) dan hanya sedikit saja dengan kondisi rusak berat (4,68%).

*The length of regency roads in Kendal Regency is 770.33 km which consists of asphalt, rocky and gravel roads. Most of the regency roads are covered with asphalt (57.41%) and only a few are covered with gravel (4.77%). Most of the road conditions are in good condition (67.25%) and only a few are severe damaged (4.68%).*

Jumlah terminal di Kabupaten Kendal sebanyak 4 terminal. Jumlah penumpang datang dan pergi terbanyak ada di terminal weleri dengan jumlah penumpang datang sebanyak 55.252 orang dan penumpang pergi sebanyak 36.080 orang.

*The number of terminals in Kendal Regency is 4 terminals. The highest number of coming and going passengers was at the Weleri terminal with 55,252 arriving passengers and 36,080 departing passengers.*

Jumlah kantor pos pembantu tidak mengalami kenaikan dari tahun sebelumnya yaitu 15 unit.

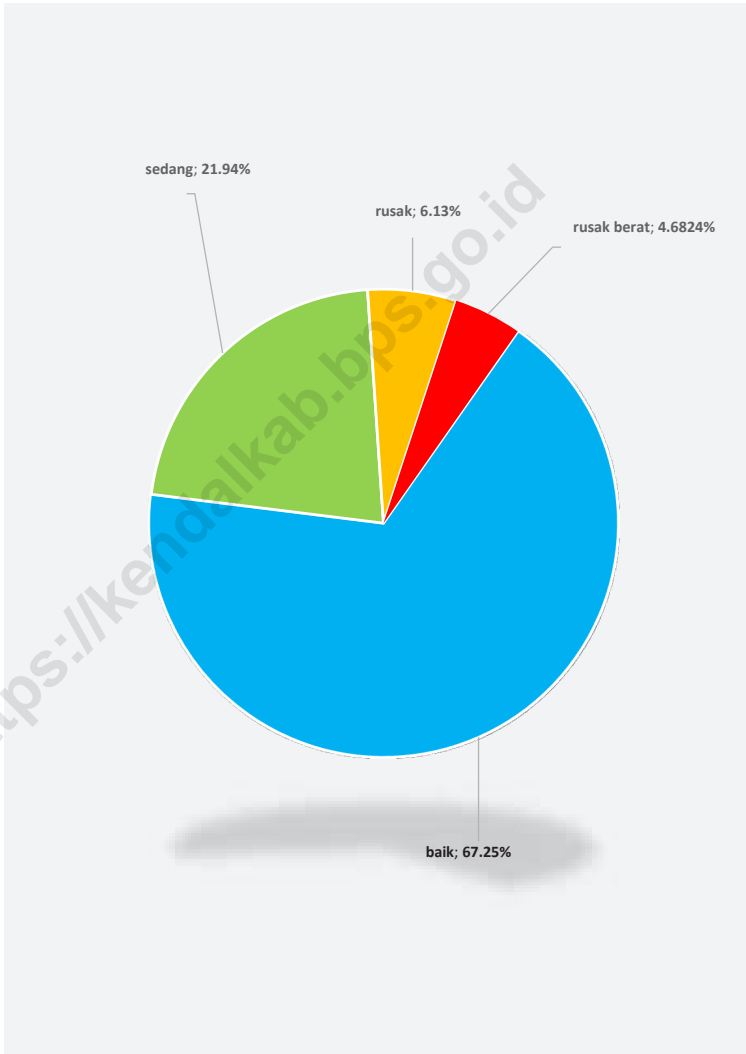
*The number of sub-post offices did not increase from the previous year at 15 units.*

Sejak tahun 2019, pemerintah daerah kabupaten kendal telah melakukan pemasangan hot spot gratis di tempat-tempat strategis sebagai bentuk layanan publik pada masyarakat dalam menyediakan fasilitas, sarana, dan prasarana terkait jaringan internet gratis. Pada tahun 2021, pemasangan hotspot dilakukan di 36 titik dan di tahun 2022 pemasangan hotspot ditambah menjadi total 41 titik.

*Since 2019, the Kendal Regency government has installed free hot spots in strategic places as a form of public service to the public in providing facilities, facilities and infrastructure related to free internet networks. In 2021, hotspot installation was done in 36 points and in 2022 hotspot installation was added to a total of 42 points.*

**Gambar** 8.1  
**Figures**

**Persentase Panjang Jalan Menurut Jenis Permukaan Jalan (km), 2022**  
**Percentage of Length of Roads by Type of Road Surface (km), 2022**



Sumber/Source : Dinas Pekerjaan Umum Kabupaten Kendal/Public Work Service of Kendal Regency

**Gambar** 8.2  
**Figures**

**Jumlah Kantor Pos Pembantu Menurut Kecamatan di Kabupaten Kendal, 2019-2022**  
**Number of Auxiliary Post Office by Subdistrict in Kendal Regency, 2019-2022**



Sumber/Source : PT. Pos Indonesia (Persero) Cabang Kendal/PT. Pos Indonesia (Persero), Kendal Branch

## 8.1 TRANSPORTASI TRANSPORTATION

**Tabel 8.1.1 Panjang Jalan<sup>1</sup> Menurut Tingkat Kewenangan Pemerintahan di Kabupaten Kendal (km), 2020-2022**  
**Length of Roads<sup>1</sup> by Level of Government Authority in Kendal Regency (km), 2020-2022**

Tingkat Kewenangan Pemerintahan Level of Government Authority	2020	2021	2022
(1)	(2)	(3)	(4)
Negara <sup>2</sup> /State <sup>2</sup>	47,08	47,08	47,08
Provinsi/Province	98,00	70,25	70,25
Kabupaten/Kota Regency/Municipality	770,33	770,33	770,33
<b>Jumlah/Total</b>	<b>915,41</b>	<b>887,66</b>	<b>887,66</b>

Catatan/Note: <sup>1</sup> Data tidak termasuk panjang jalan tol/Excluding toll road

<sup>2</sup> Berdasarkan Keputusan Menteri Pekerjaan Umum dan Perumahan Rakyat No. 248/KPTS/M/2015/Based on Public Work and Public Housing Ministerial Decree No. 248/KPTS/M/2015

Sumber/Source: Dinas PU Binamarga dan Cipta Karya Provinsi Jawa Tengah/Public Works Service of Jawa Tengah Province

**Tabel**  
**Table 8.1.2****Panjang Jalan Menurut Jenis Permukaan Jalan di  
Kabupaten Kendal (km), 2022**  
*Length of Roads by Type of Road Surface in Kendal Regency  
(km), 2022*

Kecamatan Subdistrict	Aspal Asphalt	Berbatu Solidified by Stone	Kerikil Gravel	Tanah Soil	Jumlah Total
(1)	(2)	(3)	(4)	(5)	(6)
010 Plantungan	30,31	9,89	0,00	-	40,20
020 Sukorejo	55,49	7,77	7,65	-	70,91
030 Pageruyung	36,95	10,45	0,50	-	47,90
040 Patean	29,34	15,60	7,36	-	52,30
050 Singorojo	29,81	32,55	6,34	2,20	70,90
060 Limbangan	36,53	4,42	0,60	-	41,55
070 Boja	53,12	5,13	2,80	-	61,05
080 Kaliwungu	28,31	29,31	1,53	-	59,15
081 Kaliwungu Selatan	-	-	-	-	-
090 Brangsong	4,45	26,43	1,83	-	32,70
100 Pegandon	7,29	28,82	1,65	0,29	38,05
101 Ngampel	3,59	16,41	-	-	20,00
110 Gemuh	14,95	12,06	-	-	27,00
111 Ringinarum	6,40	18,78	1,02	-	26,20
120 Weleri	15,29	12,99	0,52	-	28,80
130 Rowosari	20,90	11,01	0,30	-	32,20
140 Kangkung	11,60	8,86	0,20	-	20,66
150 Cepiring	14,20	7,91	0,45	-	22,56
160 Patebon	15,17	7,93	2,60	-	25,70
170 Kendal	27,11	24,12	1,27	-	52,50
<b>Kabupaten Kendal</b>	<b>440,79</b>	<b>290,43</b>	<b>36,62</b>	<b>2,49</b>	<b>770,33</b>

Catatan/Note: Data yang diinput merupakan panjang jalan kabupaten/ The data inputted is the length of district roads

Sumber/Source: Dinas Pekerjaan Umum Kabupaten Kendal/Public Work Service of Kendal Regency

**Tabel**  
**Table** 8.1.3**Panjang Jalan Menurut Kondisi Jalan di Kabupaten Kendal (km), 2022**  
***Length of Roads by Condition of Roads in Kendal Regency (km), 2022***

Kecamatan Subdistrict	Baik Good	Sedang Moderate	Rusak Damage	Rusak Berat Severe Damage	Jumlah Total
(1)	(2)	(3)	(4)	(5)	(6)
010 Plantungan	24,55	12,31	3,14	0,20	40,20
020 Sukorejo	47,88	13,68	4,85	4,50	70,91
030 Pageruyung	39,13	6,50	2,27	-	47,90
040 Patean	28,50	11,74	4,35	7,71	52,30
050 Singorojo	42,11	13,72	5,17	9,90	70,90
060 Limbangan	18,05	21,60	1,70	0,20	41,55
070 Boja	39,34	16,16	2,95	2,60	61,05
080 Kaliwungu	46,22	9,86	1,75	1,33	59,15
081 Kaliwungu Selatan	-	-	-	-	-
090 Brangsong	24,19	4,15	2,44	1,92	32,70
100 Pegandon	27,95	5,95	2,21	1,94	38,05
101 Ngampel	15,64	3,36	1,00	-	20,00
110 Gemuh	21,43	4,53	1,04	-	27,00
111 Ringinarum	18,72	5,00	1,05	1,44	26,20
120 Weleri	18,54	8,50	1,26	0,50	28,80
130 Rowosari	19,86	9,83	2,02	0,49	32,20
140 Kangkung	15,53	3,51	1,62	-	20,66
150 Cepiring	16,29	3,20	1,82	1,25	22,56
160 Patebon	19,08	3,42	2,05	1,15	25,70
170 Kendal	35,04	12,01	4,51	0,94	52,50
<b>Kabupaten Kendal</b>	<b>518,03</b>	<b>169,03</b>	<b>47,20</b>	<b>36,07</b>	<b>770,33</b>

Catatan/Note: Data yang diinput merupakan panjang jalan kabupaten/ *The data inputted is the length of district roads*

Sumber/Source: Dinas Pekerjaan Umum Kabupaten Kendal/*Public Work Service of Kendal Regency*

**Tabel**  
**Table 8.1.4****Jumlah Penumpang Angkutan Umum Di Beberapa Terminal di Kabupaten Kendal, 2022**  
**Number of Public Transportation Passengers in Several Terminals in Kendal Regency, 2022**

Bulan Month	Terminal Kendal Kendal Terminal		Terminal Weleri Weleri Terminal	
	Penumpang Datang Passenger Come	Penumpang Pergi Passenger Leave	Penumpang Datang Passenger Come	Penumpang Pergi Passenger Leave
(1)	(2)	(3)	(4)	(5)
Januari/January	1 094	2 188	405	243
Februari/February	998	1 996	319	191
Maret/March	5 640	3 384	320	192
April/April	5 340	3 204	318	191
Mei/May	4 740	2 844	303	175
Juni/June	5 070	3 042	323	194
Juli/July	4 830	2 898	309	185
Agustus/August	5 610	3 366	311	186
September/September	5 400	3 240	206	138
Oktober/October	5 520	3 312	200	189
November/November	5 460	3 276	188	168
Desember/December	5 550	3 330	300	180
<b>Jumlah/Total</b>	<b>55 252</b>	<b>36 080</b>	<b>3 502</b>	<b>2 232</b>



Lanjutan Tabel/*Continued Table 8.1.4*

Bulan Month	Terminal Boja Boja Terminal		Terminal Sukorejo Sukorejo Terminal	
	Penumpang Datang Passenger Come	Penumpang Pergi Passenger Leave	Penumpang Datang Passenger Come	Penumpang Pergi Passenger Leave
(1)	(2)	(3)	(4)	(5)
Januari/January	4 389	5 400	2 808	2 890
Februari/February	3 816	4 488	1 851	2 062
Maret/March	4 656	5 295	2 962	3 229
April/April	4 836	6 813	2 860	3 144
Mei/May	3 198	4 173	3 114	3 443
Juni/June	4 140	4 962	2 863	3 054
Juli/July	4 113	4 644	3 002	3 057
Agustus/August	4 194	4 881	2 860	3 231
September/September	4 137	4 818	2 833	3 168
Oktober/October	4 212	4 956	2 731	3 043
November/November	4 197	4 623	2 452	2 780
Desember/December	4 158	4 530	2 947	3 064
<b>Jumlah/Total</b>	<b>50 046</b>	<b>59 583</b>	<b>33 283</b>	<b>36 165</b>

Sumber/*Source*: Dinas Perhubungan Kabupaten Kendal/*Transportation Office of Kendal Regency*

**Tabel 8.1.5** Jumlah Kendaraan Yang Diuji Menurut Jenis Kendaraan di Kabupaten Kendal, 2021 dan 2022  
**Number of Tested Vehicle by Kind Of Vehicle in Kendal Regency, 2021 and 2022**

Jenis Kendaraan Type of Vehicle	Bulan/Month						
	Januari	Februari	Maret	April	Mei	Juni	Juli
(1)	(2)	(3)	(4)	(5)	(6)	(7)	(8)
Kendaraan khusus	-	-	-	-	-	1	-
Kereta Gandeng Bak Terbuka	-	-	-	-	-	1	-
Kereta Tempelan Bak Terbuka	-	1	-	-	-	-	-
Kereta Tempelan Tanki	1	-	1	-	-	-	-
Mobil Barang Bak Terbuka	3	1	2	6	1	2	-
Mobil Barang Bak Tertutup	362	323	413	209	193	317	305
Mobil Bus Besar	2	-	1	-	-	1	1
Mobil Bus Kecil	10	1	8	1	2	-	-
Mobil Bus Sedang	-	2	-	2	2	5	-
Mobil Penarik	-	1	-	-	-	-	-
Mobil Penumpang Bukan Sedan	20	17	31	14	6	9	25
Mobil Tangki	2	1	-	4	-	2	2
<b>Jumlah/Total</b>	<b>400</b>	<b>347</b>	<b>456</b>	<b>236</b>	<b>204</b>	<b>338</b>	<b>333</b>

Lanjutan Tabel/*Continued Table* 8.1.5

Jenis Kendaraan <i>Type of Vehicle</i>	Bulan/Month					Jumlah <i>Total</i>
	Agustus	September	Oktober	November	Desember	
(1)	(9)	(10)	(11)	(12)	(13)	(14)
Kendaraan khusus	-	-	-	-	-	1
Kereta Gandeng Bak Terbuka	-	-	-	-	-	1
Kereta Tempelan Bak Terbuka	-	-	-	-	-	1
Kereta Tempelan Tanki	-	1	-	1	-	4
Mobil Barang Bak Terbuka	1	1	1	-	-	18
Mobil Barang Bak Tertutup	420	370	264	203	294	3 673
Mobil Bus Besar	-	-	2	-	-	7
Mobil Bus Kecil	1	3	-	1	3	30
Mobil Bus Sedang	-	2	-	-	-	13
Mobil Penarik	1	-	-	-	1	3
Mobil Penumpang Bukan Sedan	26	29	15	13	15	220
Mobil Tangki	1	-	4	1	3	20
<b>Jumlah/Total</b>	<b>450</b>	<b>406</b>	<b>286</b>	<b>219</b>	<b>316</b>	<b>3 991</b>

Sumber/Source: Dinas Perhubungan Kabupaten Kendal/*Transportation Office of Kendal Regency*

**Tabel 8.1.6** **Pendapatan PT Kereta Api Indonesia (Persero) di Stasiun Weleri, 2022**  
**Revenue of PT. Kereta Api Indonesia (Persero) at Weleri Station, 2022**

Bulan Month	Pendapatan Dari/Revenue From	
	Bagasi Luggage (ribu rupiah/thousand rupiahs)	Penumpang Passenger (ribu rupiah/thousand rupiahs)
(1)	(2)	(3)
Januari/January	-	568 247 000
Februari/February	-	404 096 000
Maret/March	-	655 744 000
April/April	14 000	598 002 000
Mei/May	134 000	1 841 752 000
Juni/June	-	976 674 000
Juli/July	34 000	1 213 458 000
Agustus/August	-	787 010 000
September/September	98 000	815 009 000
Oktober/October	144 000	944 056 000
November/November	236 000	897 723 000
Desember/December	92 000	1 297 055 000
<b>Jumlah/Total</b>	<b>752 000</b>	<b>10 998 826 000</b>

Sumber/Source: PT. Kereta Api (Persero) Stasiun Weleri/ PT. Kereta Api (Persero) Weleri Station

## 8.2 KOMUNIKASI COMMUNICATION

**Tabel 8.2.1** Jumlah Kantor Pos Pembantu Menurut Kecamatan di Kabupaten Kendal, 2019-2022  
*Number of Sub-Post Office by Subdistrict in Kendal Regency, 2019-2022*

Kecamatan Subdistrict	2019	2020	2021	2022
(1)	(2)	(3)	(4)	(5)
010 Plantungan	1	1	1	1
020 Sukorejo	1	1	1	1
030 Pageruyung	1	1	1	1
040 Patean	1	1	1	1
050 Singorojo	1	1	1	1
060 Limbangan	1	1	1	1
070 Boja	1	1	1	1
080 Kaliwungu	1	1	1	1
081 Kaliwungu Selatan	-	-	-	-
090 Brangsong	1	1	1	1
100 Pegandon	1	1	1	1
101 Ngampel	-	-	-	-
110 Gemuh	1	1	1	1
111 Ringinarum	-	-	-	-
120 Weleri	1	1	1	1
130 Rowosari	-	-	-	-
140 Kangkung	-	-	-	-
150 Cepiring	1	1	1	1
160 Patebon	1	1	1	1
170 Kendal	1	1	2	2
<b>Kabupaten Kendal</b>	<b>15</b>	<b>15</b>	<b>16</b>	<b>16</b>

Sumber/Source: PT. Pos Indonesia (Persero) Cabang Kendal/PT. Pos Indonesia (Persero), Kendal Branch

**Tabel** 8.2.2 **Penjualan Benda-Benda Pos di PT. Pos Indonesia (Persero) Cabang Kendal, 2021 dan 2022**  
**Table** *Sales of postal items at PT. Pos Indonesia (Persero) Kendal Branch, 2021 and 2022*

Bulan Month	Penjualan Benda-Benda Pos Post Things Selling (rupiah/rupiahs)	
	2021	2022
(1)	(2)	(3)
Januari/January	1 272 050 000	1 507 500 000
Februari/February	1 349 350 000	1 208 000 000
Maret/March	1 610 600 000	1 535 500 000
April/April	1 531 500 000	1 376 000 000
Mei/May	994 300 000	1 023 500 000
Juni/June	1 737 900 000	1 738 500 000
Juli/July	1 340 700 000	1 463 000 000
Agustus/August	1 292 100 000	1 436 500 000
September/September	1 501 300 000	1 590 000 000
Oktober/October	1 372 300 000	1 452 500 000
November/November	1 551 900 000	1 562 000 000
Desember/December	1 601 400 000	1 666 500 000
<b>Jumlah/Total</b>	<b>17 155 400 000</b>	<b>17 559 500 000</b>

Sumber/Source: PT. Pos Indonesia (Persero) Cabang Kendal/PT. Pos Indonesia (Persero), Kendal Branch

**Tabel**  
**Table** 8.2.3

**Banyaknya Surat Keluar Kantor Pos dan Giro Menurut Jenis Surat, 2022**  
**Number of Letter Out at Post and Giro Office by Kind of Letter, 2022**

Bulan Month	Surat Keluar/Letter Out			
	Surat Biasa Ordinary Letters	Surat Kilat Skh Delivery	Surat Luar Negeri From Overseas	Surat Dalam Negeri Post Express
(1)	(2)	(3)	(4)	(5)
Januari/January	139	3 736	87	1 457
Februari/February	172	3 639	63	1 241
Maret/March	96	3 412	90	1 354
April/April	178	3 890	85	1 681
Mei/May	141	3 736	77	1 414
Juni/June	109	3 507	98	1 331
Juli/July	132	3 971	76	1 356
Agustus/August	154	3 405	83	1 236
September/September	102	3 124	78	1 665
Oktober/October	98	3 027	91	1 741
November/November	51	3 961	74	1 258
Desember/December	38	3 655	66	1 457
<b>Jumlah/Total</b>	<b>1 410</b>	<b>43 063</b>	<b>968</b>	<b>17 191</b>

Sumber/Source: PT. Pos Indonesia (Persero) Cabang Kendal/PT. Pos Indonesia (Persero), Kendal Branch

**Tabel**  
**Table 8.2.4****Lokasi dan Jumlah Titik Pemasangan Hotspot Oleh Dinas Komunikasi dan Informatika Kabupaten Kendal, 2020-2022**  
**Location and Number of Hotspot Installation Points by Communication and Information Office of Kendal Regency, 2020-2022**

<b>Lokasi Pemasangan Installation Location</b>	<b>Tahun Pemasangan Year of Installation</b>	<b>Jumlah Titik Hotspot Number of Hotspot</b>
(1)	(2)	(3)
Rumah Dinas Bupati	2019	3
Hutan Klorofil	2019	2
Alun-alun Kendal	2019	1
Taman Gajah Mada	2019	1
Ruang Kerja Wakil Bupati	2019	1
Rumah Dinas Wakil Bupati	2019	1
Paringgitan	2020	1
Depan Diskominfo	2020	1
Stadion utama kendal sebelah utara	2020	1
Stadion utama kendal sebelah selatan	2020	1
Pasar kaget	2020	1
Operation Room	2020	1
Pendopo bagian depan	2020	1
Paringgitan	2020	1
Ruang Sekda	2020	1
Gedung wanita	2020	1
Swara Kendal	2020	1
Ruang TU Sekda	2020	1
Ruang Protokol	2020	1



Lanjutan Tabel/*Continued Table* 8.2.4

<b>Lokasi Pemasangan Installation Location</b>	<b>Tahun Pemasangan Year of Installation</b>	<b>Jumlah Titik Hotspot Number of Hotspot</b>
(1)	(2)	(3)
Pos linmas timur	2020	1
Desa	2021	1
Ruang Press Room	2021	1
Posko Gugus Tugas Covid	2021	1
Kecamatan Singorojo	2021	1
Kecamatan Boja	2021	1
Kecamatan Limbangan	2021	1
Kecamatan Patean	2021	1
Kecamatan Sukorejo	2021	1
Kecamatan Plantungan	2021	1
Kecamatan Pageruyung	2021	1
Rumah Sakit Darurat Covid-19	2021	1
Pantai Indah kemangi (PIK)	2021	1
Korwil Pendidikan Kecamatan Rowosari	2022	1
Balai Penyuluh pertanian Kecamatan Riningarum	2022	1
Penyuluh KB Kecamatan Riningarum	2022	1
Kolam Renang Boja	2022	1
Pantai Sekucing	2022	1
Gardu Pandang Curugsewu	2022	1
<b>Jumlah/Total</b>		<b>41</b>

Sumber/Source: Dinas Komunikasi dan Informatika Kabupaten Kendal/ *Communication and Information Office of Kendal Regency*



# 9

## PERBANKAN, KOPERASI, DAN HARGA-HARGA

Banking, Cooperatives, and Prices

### JUMLAH PENABUNG

Number of Debitor



\*Kondisi tahun 2021



### TRANSAKI BTN

BTN Transaction



### JUMLAH KOPERASI AKTIF

Number of Active Cooperatives





**PENJELASAN TEKNIS****TECHNICAL NOTES**

- |   |   |
|---|---|
| <p>1. Data statistik perbankan bersumber dari beberapa bank yang ada di Kabupaten Kendal yang terdiri dari :</p> <p>a. Bank Jateng Cabang Kendal</p> <p>b. BRI Cabang Kendal</p> <p>c. BPR Kendali Artha</p>                                | <p>1. <i>Banking statistics are obtained from several banks in Kendal Regency, such as :</i></p> <p><i>a. Bank Jateng, Kendal Branch</i></p> <p><i>b. BRI, Kendal Branch</i></p> <p><i>c. BPR Kendali Artha</i></p> |
| <p>2. Penabung adalah seseorang yang menyetorkan sebagian uang yang dimiliki untuk disimpan.</p>  | <p>2. <i>Saver is someone who sets aside some of the money they have to save.</i></p>   |
| <p>3. Tabungan adalah simpanan yang penarikannya hanya dapat dilakukan menurut syarat tertentu yang disepakati, dan /atau alat lainnya yang dipersamakan dengan itu.</p>  | <p>3. <i>Savings are deposits whose withdrawals can only be made under certain agreed terms, and/or other tools equated to it.</i></p>  |
| <p>4. Giro adalah simpanan pihak ketiga yang penarikan dananya dapat dilakukan sewaktu-waktu dengan syarat menerbitkan cek dan bilyet giro.</p>   | <p>4. <i>Giro is a third party deposit whose withdrawal can be made at any time on the condition that it issues cheques and bilyet giro</i></p>   |
| <p>5. Deposito adalah salah satu produk perbankan yang memberikan layanan untuk menyimpan dana dalam jangka waktu tertentu.</p>   | <p>5. <i>Deposit is one of the banking products that provide services to store funds for a certain period of time</i></p>   |
| <p>6. Koperasi adalah badan usaha yang beranggotakan orang seorang atau badan hukum koperasi dengan melandaskan kegiatannya berdasarkan prinsip koperasi sekaligus sebagai gerakan ekonomi rakyat yang berdasar atas asas kekeluargaan.</p> | <p>6. <i>Cooperative is an establishment that its members are people or establishments with legal status of cooperative and its activities based on people economic movement</i></p>                                |

**ULASAN**

Pada tahun 2022, jumlah penabung di Bank Jateng Cabang Kendal mengalami kenaikan sebesar 2,92% dibanding tahun 2021. Jumlah penabung terbesar ada di Bulan November sebanyak 30.773 orang penabung.

Sejalan dengan naiknya jumlah penabung, besarnya tabungan juga mengalami kenaikan 3,32% dibanding tahun sebelumnya. Besar tabungan di Bulan Desember tertinggi jika dibanding bulan lain di tahun 2022 yaitu sebesar 340.652 juta rupiah.

Jumlah koperasi aktif di Kabupaten Kendal pada tahun 2022 sebesar 256 koperasi. Kecamatan Kendal mempunyai jumlah koperasi aktif terbesar dibanding kecamatan lain di Kabupaten Kendal yaitu sebesar 47 koperasi (18,36%).

Jumlah Koperasi Unit Desa (KUD) tidak mengalami perubahan sejak tahun 2015 sampai sekarang (19 koperasi). Walaupun jumlah KUD tidak berubah tapi ada perubahan di modal maupun jumlah anggotanya. Modal KUD di tahun 2022 sebesar Rp26.039.000,- dan 3.849 orang anggota. Jumlah modal serta anggota KUD ini jauh lebih kecil dari modal dan anggota koperasi non KUD yang sebesar Rp781.526.000,- dan 82.137 orang anggota.

**DESCRIPTION**

*In 2022, the number of savers at the Kendal Branch of Central Java Bank increase by 2,92% compared to 2021. The largest number of debtors in November was 30,773 debtors.*

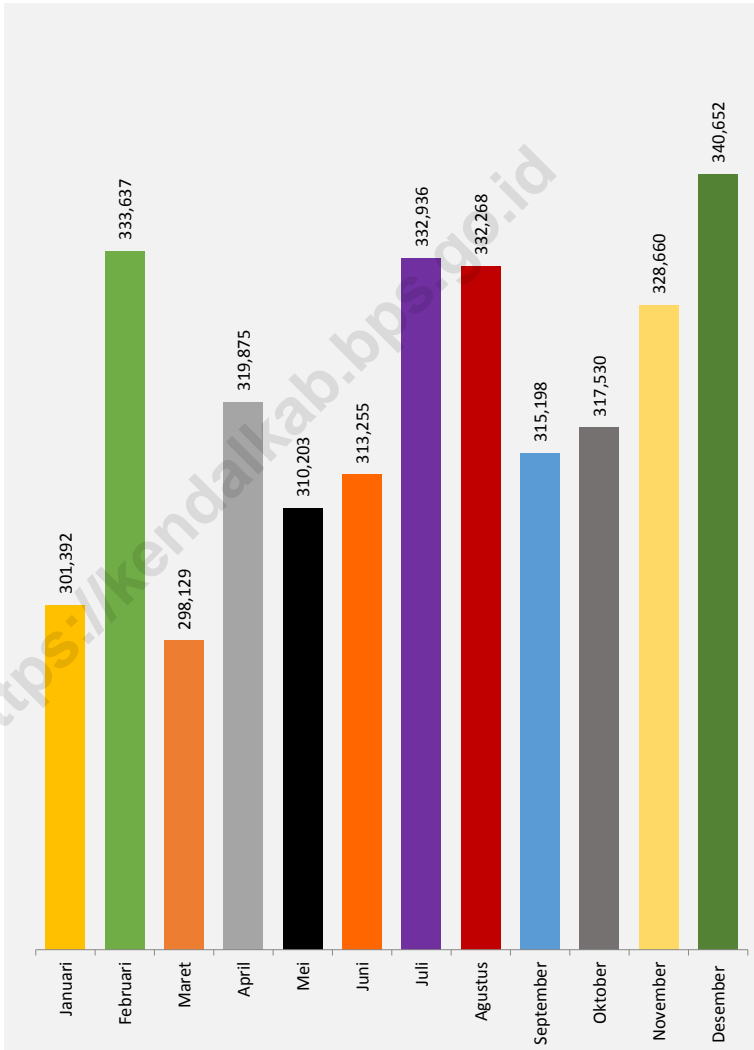
*In line with the increase in the number of debtors, the amount of savings also increased 3.32% compared to the previous year. The amount of savings in December is the highest compared to other months in 2022, amounting to 340,652 million rupiahs.*

*The number of active cooperatives in Kendal Regency in 2022 was 256 cooperatives. Kendal District has the largest number of active cooperatives compared to other districts in Kendal Regency which is 47 cooperatives (18,36%).*

*The number of Village Unit Cooperatives (KUD) has not changed since 2015 until now (19 cooperatives). Although the number of KUD has not changed, there have been changes in capital and the number of its members. KUD capital in 2022 amounted to IDR26,039,000 and 3,849 members. The amount of capital and members of the KUD is much smaller than the capital and members of the non-KUD cooperatives which amount to IDR781,526,000, and 82,137 members.*

**Gambar** 9.1  
**Figures**

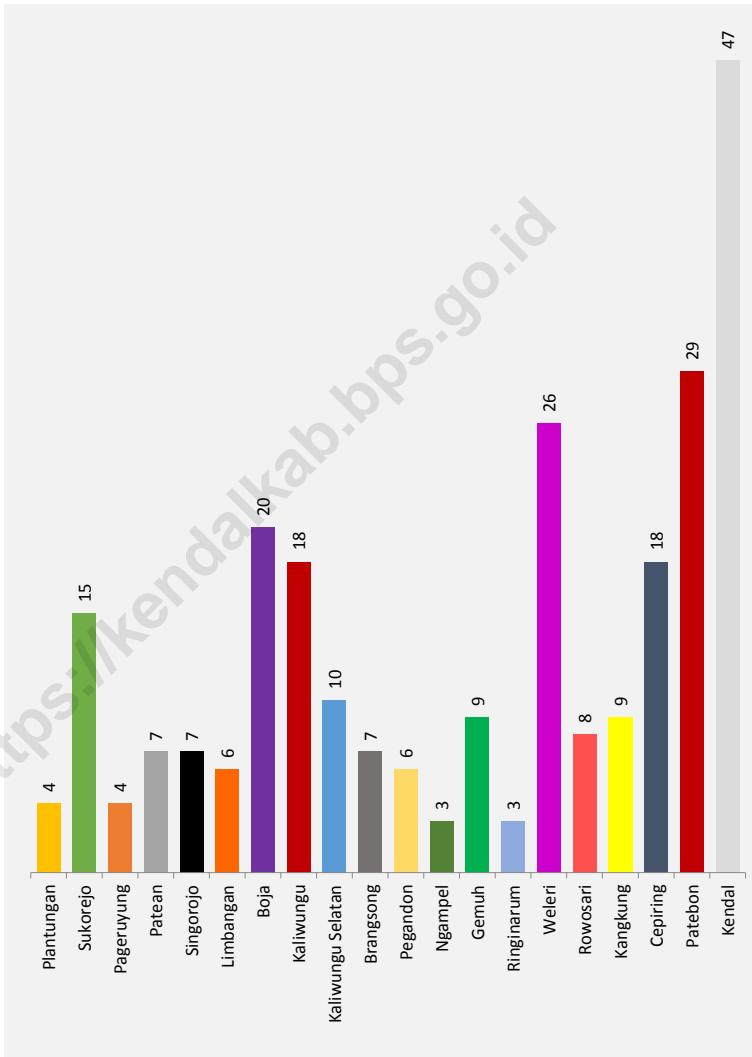
**Besar Tabungan di Bank Jateng Cabang Kendal (juta rupiah), 2022**  
**Saving Value at Bank Jateng Kendal Branch (million rupiah), 2022**



Sumber/Source : Bank Jateng Cabang Kendal/Bank Jateng, Kendal Branch

**Gambar** 9.2  
**Figures**

**Jumlah Koperasi Aktif di Kabupaten Kendal, 2022**  
**Number of Active Cooperatives in Kendal Regency, 2022**



Sumber/Source : Dinas Perindustrian, Koperasi, UKM Kabupaten Kendal/Department of Industry, Cooperatives, Small and Medium Enterprises in Kendal Regency



## 9.1 PERBANKAN BANKING

**Tabel 9.1.1** Jumlah Kantor Bank Menurut Kelompok Bank di Kabupaten Kendal, 2016-2022  
*Number of Bank Offices by Bank Group in Kendal Regency, 2016-2022*

Tahun Year	Kantor Pusat Head Office	Kantor Cabang Branch Office	Kantor Cabang Pembantu Sub Branch Office	Kantor Kas Cash Office
(1)	(2)	(3)	(4)	(5)
2016	-	1	37	25
2017	-	1	40	24
2018	-	1	40	23
2019	-	1	40	23
2020	-	1	40	23
2021	-	2	64	-
2022	-	2	47	-

Sumber/Source: Otoritas Jasa Keuangan/Financial Services Authority

**Tabel**  
**Table** 9.1.2

**Jumlah Pinjaman Rupiah Bank Umum Berdasarkan Lapangan Usaha/Sektor Ekonomi di Kabupaten Kendal (Juta Rupiah), 2022**  
**Number of Commercial Bank Rupiah Loans by Business Field/Economic Sector in Kendal Regency (Million Rupiahs), 2022**

<b>Bulan Month</b>	<b>Pertanian, Perburuan dan Kehutanan Agriculture, hunting and forestry</b>	<b>Perikanan Fishery</b>	<b>Pertambangan dan Penggalian Mining and Excavation</b>	<b>Industri Pengolahan Processing Industry</b>
(1)	(2)	(3)	(4)	(5)
Januari/January	283 151,89	70 851,29	45 476,09	177 332,13
Februari/February	300 097,94	71 677,3	44 730,96	325 932,45
Maret/March	316 393,92	71 750,00	43 906,19	335 039,64
April/April	330 053,98	72 289,25	43 718,41	337 834,03
Mei/May	332 602,19	72 193,59	43 576,93	338 748,97
Juni/June	342 556,72	72 227,17	44 865,31	257 935,94
Juli/July	349 413,18	71 698,80	45 143,50	199 386,21
Agustus/August	356 999,93	72 189,63	45 546,98	213 354,39
September/September	358 238,95	72 462,63	45 329,91	213 688,06
Oktober/October	362 708,54	72 447,59	45 022,53	211 257,82
November/November	378 443,84	73 520,79	44 817,87	345 926,28
Desember/December	392 206,06	74 514,77	42 749,2	229 170,21
<b>Jumlah/Total</b>	<b>4 102 867,14</b>	<b>867 822,79</b>	<b>534 883,89</b>	<b>3 185 606,13</b>

Lanjutan Tabel/Continued Table 9.1.2

Bulan Month	Listrik, Gas dan Air Electricity, Gas and Water	Konstruksi Construction	Perdagangan Besar dan Eceran Wholesale and Retail Trade	Penyediaan Akomodasi dan Penyediaan Makan Minum Provision of Accommodation and Provision of Food and Drink
(1)	(6)	(7)	(8)	(9)
Januari/January	6 634,91	6 838,64	1 997 632,11	54 404,40
Februari/February	6 567,82	7 744,58	2 022 735,23	57 126,83
Maret/March	6 428,22	8 619,49	2 064 729,47	59 909,01
April/April	7 852,20	7 953,07	2 065 977,82	60 327,92
Mei/May	7 602,06	8 248,33	2 069 573,15	58 485,49
Juni/June	10 914,07	8 899,33	2 081 542,13	58 373,08
Juli/July	10 793,58	14 651,94	2 083 822,08	59 709,95
Agustus/August	11 602,34	17 676,02	2 090 083,18	59 414,21
September/September	11 504,01	17 903,44	2 121 418,96	60 768,21
Oktober/October	11 304,18	18 314,17	2 124 828,86	62 075,44
November/November	11 119,11	18 133,45	2 154 710,78	62 200,98
Desember/December	13 284,91	10 375,76	2 179 641,5	61 937,18
<b>Jumlah/Total</b>	<b>115 607,42</b>	<b>145 358,22</b>	<b>25 056 695,25</b>	<b>714 732,69</b>

Lanjutan Tabel/Continued Table 9.1.2

<b>Bulan Month</b>	<b>Transportasi, Pergudangan dan Komunikasi <i>Transportation, Warehousing and Financial Intermediary Communications</i></b>	<b>Perantara Keuangan Financial Intermediary Communications</b>	<b>Real Estate, Usaha Persewaan, dan Jasa Perusahaan <i>Real Estate, Rental Business, and Corporate Services</i></b>	<b>Administrasi Pemerintahan, Pertahanan dan Jaminan Sosial Wajib <i>Government Administration, Defense and Social Security Compulsory</i></b>
(1)	(10)	(11)	(12)	(13)
Januari/January	82 983,86	4 005,59	39 491,18	619,48
Februari/February	83 269,10	4 202,98	39 012,33	549,16
Maret/March	83 766,57	5 305,23	43 058,52	469,35
April/April	83 315,95	4 920,67	45 167,40	413,48
Mei/May	83 911,80	4 890,44	43 876,96	407,51
Juni/June	84 731,94	4 777,52	44 919,99	401,48
Juli/July	85 087,64	2 699,95	46 061,42	395,37
Agustus/August	84 547,26	2 914,17	42 601,59	389,21
September/September	84 181,34	2 836,53	40 339,49	318,09
Oktober/October	77 275,21	2 793,31	41 977,74	312,60
November/November	77 439,73	2 711,26	41 906,98	307,05
Desember/December	77 567,62	2 655,07	40 688,34	301,44
<b>Jumlah/Total</b>	<b>988 078,01</b>	<b>44 712,72</b>	<b>509 101,94</b>	<b>4 884,2</b>

Lanjutan Tabel/Continued Table 9.1.2

Bulan Month	Jasa Pendidikan Education Services	Jasa Kesehatan dan Kegiatan Sosial Health Services and Social Activities	Jasa Kemasyarakatan, Sosial Budaya, Hiburan dan Perorangan lainnya Community, Socio-Cultural, Entertainment and other Individual Services	Jasa Perorangan yang Melayani Rumah Tangga Individual Services Serving Households
(1)	(14)	(15)	(16)	(17)
Januari/January	8 181,60	47 364,15	148 092,47	12 089,47
Februari/February	8 128,43	46 015,39	161 117,61	11 910,69
Maret/March	8 107,12	48 339,77	166 538,56	11 729,08
April/April	7 973,13	49 141,42	176 163,83	10 472,90
Mei/May	7 910,82	48 069,35	180 410,15	10 298,99
Juni/June	7 756,39	48 659,58	184 727,14	10 141,70
Juli/July	7 619,07	47 895,18	189 579,85	9 924,98
Agustus/August	7 540,54	49 302,25	194 778,36	9 913,92
September/September	7 704,54	48 386,39	195 329,63	9 992,68
Oktober/October	8 985,55	47 901,86	196 860,85	10 324,3
November/November	8 824,72	46 975,16	203 435,00	10 119,85
Desember/December	8 773,79	46 543,79	210 366,44	9 770,10
<b>Jumlah/Total</b>	<b>97 505,69</b>	<b>574 594,31</b>	<b>2 207 399,88</b>	<b>126 688,66</b>

Lanjutan Tabel/*Continued Table* 9.1.2

<b>Bulan Month</b>	<b>Badan Internasional dan Badan Ekstra Internasional Lainnya International Bodies and Other Extra- International Agencies</b>	<b>Kegiatan yang belum jelas batasannya Activities with unclear boundaries</b>	<b>Rumah Tinggal Residential Home</b>	<b>Flat Apartemen Flat Apartement</b>
(1)	(18)	(19)	(20)	(21)
Januari/ <i>January</i>	-	-	66 134,10	412,49
Februari/ <i>February</i>	-	-	66 541,55	408,99
Maret/ <i>March</i>	-	-	67 649,81	405,48
April/ <i>April</i>	-	-	65 201,58	401,92
Mei/ <i>May</i>	-	-	65 010,17	398,34
Juni/ <i>June</i>	-	-	72 358,04	394,73
Juli/ <i>July</i>	-	-	75 763,62	391,09
Agustus/ <i>August</i>	-	-	84 933,43	670,99
September/ <i>September</i>	-	-	92 152,80	822,05
Oktober/ <i>October</i>	-	-	100 643,27	822,12
November/ <i>November</i>	-	-	105 326,66	817,01
Desember/ <i>December</i>	-	-	111 176,11	811,86
<b>Jumlah/Total</b>	-	-	<b>972 891,14</b>	<b>6 757,07</b>

Lanjutan Tabel/*Continued Table* 9.1.2

<b>Bulan Month</b>	<b>Ruko Rukan Ruko Rukan</b>	<b>Kendaraan Bermotor Motor Vehicle</b>	<b>RT Keperluan Lainnya Other Needs</b>	<b>Bukan Lapangan Usaha Lainnya Not Another Business Field</b>
(1)	(22)	(23)	(24)	(25)
Januari/ <i>January</i>	867,24	3 041,87	539 290,96	913 058,60
Februari/ <i>February</i>	864,56	2 950,78	541 186,91	911 426,01
Maret/ <i>March</i>	861,85	2 870,93	543 529,33	906 249,10
April/ <i>April</i>	859,13	2 480,26	540 404,00	907 385,01
Mei/ <i>May</i>	856,39	2 275,71	514 765,86	903 662,33
Juni/ <i>June</i>	853,64	2 215,01	517 092,54	904 299,58
Juli/ <i>July</i>	850,86	2 121,80	519 300,94	905 924,99
Agustus/ <i>August</i>	848,07	1 936,31	521 473,71	910 187,78
September/ <i>September</i>	845,26	1 772,44	524 900,77	909 910,75
Oktober/ <i>October</i>	842,43	1 684,38	527 488,28	906 487,74
November/ <i>November</i>	839,58	1 623,83	536 527,83	906 118,93
Desember/ <i>December</i>	836,82	1 551,24	553 419,51	930 820,82
<b>Jumlah/Total</b>	<b>10 225,81</b>	<b>26 524,56</b>	<b>6 379 380,65</b>	<b>10 915 531,65</b>

Sumber/*Source*: Otoritas Jasa Keuangan/*Financial Services Authority*

**Tabel**  
**Table** 9.1.3**Jumlah Pinjaman Rupiah Bank Umum Berdasarkan  
Penggunaan di Kabupaten Kendal, 2022**  
**Commercial Bank Loan Amount Based on Usage in Kendal  
Regency, 2022**

Bulan Month	Jumlah Rekening Rupiah Number of Rupiah Accounts		
	Kredit Modal Kerja Capital Credit	Kredit Investasi Investment Credit	Kredit Konsumsi Consumption Credit
(1)	(2)	(3)	(4)
Januari/January	56 601	7 277	16 751
Februari/February	57 462	7 144	16 702
Maret/March	58 542	7 070	16 642
April/April	59 282	7 034	16 677
Mei/May	60 289	6 990	15 687
Juni/June	60 687	6 919	15 773
Juli/July	60 872	6 835	15 843
Agustus/August	61 155	6 840	15 925
September/September	61 285	6 823	15 979
Oktober/October	61 375	6 814	16 017
November/November	62 004	6 915	16 128
Desember/December	62 739	7 054	16 298
<b>Jumlah/Total</b>	<b>722 293</b>	<b>83 715</b>	<b>194 422</b>



Lanjutan Tabel/*Continued Table* 9.1.3

Bulan Month	Jumlah Bulan Laporan Rupiah Monthly Number of Rupiah Report (Juta Rupiah/Million Rupiahs)		
	Kredit Modal Kerja Capital Credit	Kredit Investasi Investment Credit	Kredit Konsumsi Consumption Credit
(1)	(5)	(6)	(7)
Januari/January	2 487 601,38	497 547,85	1 522 805,26
Februari/February	2 683 961,83	506 856,96	1 523 378,80
Maret/March	2 753 441,19	520 648,96	1 521 566,51
April/April	2 775 881,06	527 694,40	1 516 731,90
Mei/May	2 780 876,28	529 930,43	1 486 968,81
Juni/June	2 729 820,44	533 609,05	1 497 213,54
Juli/July	2 685 701,79	538 180,91	1 504 353,29
Agustus/August	2 712 420,91	546 433,05	1 520 050,29
September/September	2 739 375,21	551 027,64	1 530 404,07
Oktober/October	2 729 050,93	565 339,60	1 537 968,22
November/November	2 900 590,26	580 002,60	1 551 253,83
Desember/December	2 799 416,7	601 129,47	1 598 616,36
<b>Jumlah/Total</b>	<b>32 778 138,00</b>	<b>6 498 400,93</b>	<b>18 311 310,88</b>

Sumber/Source: Otoritas Jasa Keuangan/Financial Services Authority

**Tabel**  
**Table** 9.1.4**Jumlah Pinjaman Rupiah Bank Umum Berdasarkan Skala  
Bisnis di Kabupaten Kendal, 2022**  
**Commercial Bank Loan Amount Based on Business Scale in  
Kendal Regency, 2022**

Bulan Month	Jumlah Rekening Rupiah Number of Rupiah Accounts		Jumlah Bulan Laporan Rupiah Monthly Number of Rupiah Report (Juta Rupiah/Million Rupiahs)	
	Usaha Mikro Kecil Menengah Micro Small Medium Enterprises	Bukan Usaha Mikro Kecil Menengah Non Micro Small Medium Enterprises	Usaha Mikro Kecil Menengah Micro Small Medium Enterprises	Bukan Usaha Mikro Kecil Menengah Non Micro Small Medium Enterprises
(1)	(2)	(3)	(4)	(5)
Januari/January	63 580	17 049	2 910 439,74	1 597 514,75
Februari/February	64 224	17 084	2 971 476,65	1 742 720,94
Maret/March	64 982	17 272	3 052 034,43	1 743 622,23
April/April	65 546	17 447	3 086 320,95	1 733 986,41
Mei/May	67 206	15 760	3 101 836,97	1 695 938,56
Juni/June	67 534	15 845	3 136 429,68	1 624 213,34
Juli/July	67 641	15 909	3 158 827,76	1 569 408,24
Agustus/August	67 933	15 987	3 189 349,45	1 589 554,8
September/September	68 047	16 040	3 218 690,21	1 602 116,72
Oktober/October	68 129	16 077	3 232 498,52	1 599 860,23
November/November	68 857	16 190	3 293 230,54	1 738 616,15
Desember/December	69 732	16 359	3 339 790,54	1 659 371,99
<b>Jumlah/Total</b>	<b>803 411</b>	<b>197 019</b>	<b>37 690 925,44</b>	<b>19 896 924,38</b>

Sumber/Source: Otoritas Jasa Keuangan/Financial Services Authority

**Tabel**  
**Table** 9.1.5**Posisi Pinjaman Valuta Asing Menurut Lapangan Usaha  
di Kabupaten Kendal (Juta Rupiah), 2022**  
**Position of Foreign Currency Loans by Business Field in  
Kendal Regency (Million Rupiahs), 2022**

<b>Bulan Month</b>	<b>Pertanian, Perburuan dan Kehutanan Agriculture, hunting and forestry</b>	<b>Perikanan Fishery</b>	<b>Pertambangan dan Penggalian Mining and Excavation</b>	<b>Industri Pengolahan Processing Industry</b>	<b>Lainnya Others</b>
(1)	(2)	(3)	(4)	(5)	(6)
Januari/January	-	-	-	9 923,58	-
Februari/February	-	-	-	9 866,37	-
Maret/March	-	-	-	9 780,400	-
April/April	-	-	-	9 917,88	-
Mei/May	-	-	-	10 060,89	-
Juni/June	-	-	-	10 279,28	-
Juli/July	-	-	-	10 234,43	-
Agustus/August	-	-	-	10 187,36	-
September/September	-	-	-	10 013,74	-
Oktober/October	-	-	-	10 235,22	-
November/November	-	-	-	10 698,99	-
Desember/December	-	-	-	10 713,55	-
<b>Jumlah/Total</b>	-	-	-	<b>121 911,69</b>	-

Sumber/Source: Otoritas Jasa Keuangan/Financial Services Authority

**Tabel**  
**Table 9.1.6****Posisi Pinjaman Valuta Asing Bank Umum Menurut Jenis  
Penggunaan di Kabupaten Kendal, 2022**  
**Position of Commercial Bank Foreign Currency Loans by  
Type of Usage in Kendal Regency, 2022**

<b>Bulan Month</b>	<b>Jumlah Rekening Valas Number of Foreign Exchange Accounts</b>		
	<b>Kredit Modal Kerja Capital Credit</b>	<b>Kredit Investasi Investment Credit</b>	<b>Kredit Konsumsi Consumption Credit</b>
(1)	(2)	(3)	(4)
Januari/January	1	-	-
Februari/February	1	-	-
Maret/March	1	-	-
April/April	1	-	-
Mei/May	1	-	-
Juni/June	1	-	-
Juli/July	1	-	-
Agustus/August	1	-	-
September/September	1	-	-
Oktober/October	1	-	-
November/November	1	-	-
Desember/December	1	-	-
<b>Jumlah/Total</b>	<b>12</b>	<b>-</b>	<b>-</b>

Lanjutan Tabel/*Continued Table* 9.1.6

Bulan Month	Jumlah Bulan Laporan Valas Monthly Number of Foreign Exchange Report (Juta Rupiah/Million Rupiahs)		
	Kredit Modal Kerja Capital Credit	Kredit Investasi Investment Credit	Kredit Konsumsi Consumption Credit
(1)	(5)	(6)	(7)
Januari/January	9 923,58	-	-
Februari/February	9 866,37	-	-
Maret/March	9 780,40	-	-
April/April	9 917,88	-	-
Mei/May	10 060,89	-	-
Juni/June	10 279,28	-	-
Juli/July	10 234,43	-	-
Agustus/August	10 187,36	-	-
September/September	10 013,74	-	-
Oktober/October	10 235,22	-	-
November/November	10 698,99	-	-
Desember/December	10 713,55	-	-
<b>Jumlah/Total</b>	<b>121 911,69</b>	<b>-</b>	<b>-</b>

Sumber/Source: Otoritas Jasa Keuangan/Financial Services Authority

**Tabel**  
**Table** 9.1.7**Posisi Pinjaman Valuta Asing Bank Umum Menurut Skala  
Bisnis di Kabupaten Kendal, 2022**  
*Position of Commercial Bank Foreign Exchange Loans by  
Business Scale in Kendal Regency, 2022*

Bulan Month	Jumlah Rekening Rupiah Number of Rupiah Accounts		Jumlah Bulan Laporan Rupiah Monthly Number of Rupiah Report (Juta Rupiah/Million Rupiahs)	
	Usaha Mikro Kecil Menengah Micro Small Medium Enterprises	Bukan Usaha Mikro Kecil Menengah Non Micro Small Medium Enterprises	Usaha Mikro Kecil Menengah Micro Small Medium Enterprises	Bukan Usaha Mikro Kecil Menengah Non Micro Small Medium Enterprises
(1)	(2)	(3)	(4)	(5)
Januari/January	1	-	9 923,58	-
Februari/February	1	-	9 866,37	-
Maret/March	1	-	9 780,40	-
April/April	1	-	9 917,88	-
Mei/May	1	-	10 060,89	-
Juni/June	1	-	10 279,28	-
Juli/July	1	-	10 234,43	-
Agustus/August	1	-	10 187,36	-
September/September	1	-	10 013,74	-
Oktober/October	1	-	10 235,22	-
November/November	1	-	10 698,99	-
Desember/December	1	-	10 713,55	-
<b>Jumlah/Total</b>	<b>12</b>	<b>-</b>	<b>121 911,69</b>	<b>-</b>

Sumber/Source: Otoritas Jasa Keuangan/Financial Services Authority

**Tabel**  
**Table** 9.1.8

**Posisi Pinjaman Rupiah dan Valuta Asing Bank Umum Menurut Lapangan Usaha di Kabupaten Kendal (Juta Rupiah), 2022**  
**Position of Commercial Bank Rupiah and Foreign Currency Loans by Business Field in Kendal Regency (Million Rupiahs), 2022**

<b>Bulan Month</b>	<b>Pertanian, Perburuan dan Kehutanan Agriculture, hunting and forestry</b>	<b>Perikanan Fishery</b>	<b>Pertambangan dan Penggalian Mining and Excavation</b>	<b>Industri Pengolahan Processing Industry</b>
(1)	(2)	(3)	(4)	(5)
Januari/January	283 151,89	70 851,29	45 476,09	187 255,71
Februari/February	300 097,94	71 677,30	44 730,96	335 798,83
Maret/March	316 393,92	71 750,00	43 906,19	344 820,04
April/April	330 053,98	72 289,25	43 718,41	347 751,90
Mei/May	332 602,19	72 193,59	43 576,93	348 809,86
Juni/June	342 556,72	72 227,17	44 865,31	268 215,22
Juli/July	349 413,18	71 698,80	45 143,50	209 620,63
Agustus/August	356 999,93	72 189,63	45 546,98	223 541,75
September/September	358 238,95	72 462,63	45 329,91	223 701,8
Oktober/October	362 708,54	72 447,59	45 022,53	221 493,04
November/November	378 443,84	73 520,79	44 817,87	356 625,28
Desember/December	392 206,06	74 514,77	42 749,20	239 883,77
<b>Jumlah/Total</b>	<b>4 102 867,14</b>	<b>867 822,79</b>	<b>534 883,89</b>	<b>3 307 517,81</b>

Lanjutan Tabel/*Continued Table* 9.1.8

<b>Bulan Month</b>	<b>Listrik, Gas dan Air Electricity, Gas and Water</b>	<b>Konstruksi Construction</b>	<b>Perdagangan Besar dan Eceran Wholesale and Retail Trade</b>	<b>Penyediaan Akomodasi dan Penyediaan Makan Minum Provision of Accommodation and Provision of Food and Drink</b>
(1)	(6)	(7)	(8)	(9)
Januari/ <i>January</i>	6 634,91	6 838,64	1 997 632,11	54 404,40
Februari/ <i>February</i>	6 567,82	7 744,58	2 022 735,23	57 126,83
Maret/ <i>March</i>	6 428,22	8 619,49	2 064 729,47	59 909,01
April/ <i>April</i>	7 852,20	7 953,07	2 065 977,82	60 327,92
Mei/ <i>May</i>	7 602,06	8 248,33	2 069 573,15	58 485,49
Juni/ <i>June</i>	10 914,07	8 899,33	2 081 542,13	58 373,08
Juli/ <i>July</i>	10 793,58	14 651,94	2 083 822,08	59 709,95
Agustus/ <i>August</i>	11 602,34	17 676,02	2 090 083,18	59 414,21
September/ <i>September</i>	11 504,01	17 903,44	2 121 418,96	60 768,21
Oktober/ <i>October</i>	11 304,18	18 314,17	2 124 828,86	62 075,44
November/ <i>November</i>	11 119,11	18 133,45	2 154 710,78	62 200,98
Desember/ <i>December</i>	13 284,91	10 375,76	2 179 641,50	61 937,18
<b>Jumlah/<i>Total</i></b>	<b>115 607,42</b>	<b>145 358,22</b>	<b>25 056 695,25</b>	<b>714 732,69</b>



Lanjutan Tabel/Continued Table 9.1.8

<b>Bulan Month</b>	<b>Transportasi, Pergudangan dan Komunikasi <i>Transportation, Warehousing and Financial Intermediary Communications</i></b>	<b>Perantara Keuangan Financial Intermediary Communications</b>	<b>Real Estate, Usaha Persewaan, dan Jasa Perusahaan <i>Real Estate, Rental Business, and Corporate Services</i></b>	<b>Administrasi Pemerintahan, Pertahanan dan Jaminan Sosial Wajib <i>Government Administration, Defense and Social Security Compulsory</i></b>
(1)	(10)	(11)	(12)	(13)
Januari/ <i>January</i>	82 983,86	4 005,59	39 491,18	619,48
Februari/ <i>February</i>	83 269,10	4 202,98	39 012,33	549,16
Maret/ <i>March</i>	83 766,57	5 305,23	43 058,52	469,35
April/ <i>April</i>	83 315,95	4 920,67	45 167,40	413,48
Mei/ <i>May</i>	83 911,80	4 890,44	43 876,96	407,51
Juni/ <i>June</i>	84 731,94	4 777,52	44 919,99	401,48
Juli/ <i>July</i>	85 087,64	2 699,95	46 061,42	395,37
Agustus/ <i>August</i>	84 547,26	2 914,17	42 601,59	389,21
September/ <i>September</i>	84 181,34	2 836,53	40 339,49	318,09
Oktober/ <i>October</i>	77 275,21	2 793,31	41 977,74	312,60
November/ <i>November</i>	77 439,73	2 711,26	41 906,98	307,05
Desember/ <i>December</i>	77 567,62	2 655,07	40 688,34	301,44
<b>Jumlah/Total</b>	<b>988 078,01</b>	<b>44 712,72</b>	<b>509 101,94</b>	<b>4 884,20</b>

Lanjutan Tabel/Continued Table 9.1.8

Bulan Month	Jasa Pendidikan Education Services	Jasa Kesehatan dan Kegiatan Sosial Health Services and Social Activities	Jasa Kemasyarakatan, Sosial Budaya, Hiburan dan Perorangan lainnya Community, Socio-Cultural, Entertainment and other Individual Services	Jasa Perorangan yang Melayani Rumah Tangga Individual Services Serving Households
(1)	(14)	(15)	(16)	(17)
Januari/January	8 181,60	47 364,15	148 092,47	12 089,47
Februari/February	8 128,43	46 015,39	161 117,61	11 910,69
Maret/March	8 107,12	48 339,77	166 538,56	11 729,08
April/April	7 973,13	49 141,42	176 163,83	10 472,90
Mei/May	7 910,82	48 069,35	180 410,15	10 298,99
Juni/June	7 756,39	48 659,58	184 727,14	10 141,70
Juli/July	7 619,07	47 895,18	189 579,85	9 924,98
Agustus/August	7 540,54	49 302,25	194 778,36	9 913,92
September/September	7 704,54	48 386,39	195 329,63	9 992,68
Oktober/October	8 985,55	47 901,86	196 860,85	10 324,30
November/November	8 824,72	46 975,16	203 435,00	10 119,85
Desember/December	8 773,79	46 543,79	210 366,44	9 770,10
<b>Jumlah/Total</b>	<b>97 505,69</b>	<b>574 594,31</b>	<b>2 207 399,88</b>	<b>126 688,66</b>

Lanjutan Tabel/*Continued Table* 9.1.8

<b>Bulan Month</b>	<b>Badan Internasional dan Badan Ekstra Internasional Lainnya International Bodies and Other Extra- International Agencies</b>	<b>Kegiatan yang belum jelas batasannya Activities with unclear boundaries</b>	<b>Rumah Tinggal Residential Home</b>	<b>Flat Apartemen Flat Apartement</b>
(1)	(18)	(19)	(20)	(21)
Januari/ <i>January</i>	-	-	66 134,10	412,49
Februari/ <i>February</i>	-	-	66 541,55	408,99
Maret/ <i>March</i>	-	-	67 649,81	405,48
April/ <i>April</i>	-	-	65 201,58	401,92
Mei/ <i>May</i>	-	-	65 010,17	398,34
Juni/ <i>June</i>	-	-	72 358,04	394,73
Juli/ <i>July</i>	-	-	75 763,62	391,09
Agustus/ <i>August</i>	-	-	84 933,43	670,99
September/ <i>September</i>	-	-	92 152,80	822,05
Oktober/ <i>October</i>	-	-	100 643,27	822,12
November/ <i>November</i>	-	-	105 326,66	817,01
Desember/ <i>December</i>	-	-	111 176,11	811,86
<b>Jumlah/Total</b>	-	-	<b>972 891,14</b>	<b>6 757,07</b>

Lanjutan Tabel/*Continued Table* 9.1.8

<b>Bulan Month</b>	<b>Ruko Rukan Ruko Rukan</b>	<b>Kendaraan Bermotor Motor Vehicle</b>	<b>RT Keperluan Lainnya Other Needs</b>	<b>Bukan Lapangan Usaha Lainnya Not Another Business Field</b>
(1)	(22)	(23)	(24)	(25)
Januari/ <i>January</i>	867,24	3 041,87	539 290,96	913 058,60
Februari/ <i>February</i>	864,56	2 950,78	541 186,91	911 426,01
Maret/ <i>March</i>	861,85	2 870,93	543 529,33	906 249,10
April/ <i>April</i>	859,13	2 480,26	540 404,00	907 385,01
Mei/ <i>May</i>	856,39	2 275,71	514 765,86	903 662,33
Juni/ <i>June</i>	853,64	2 215,01	517 092,54	904 299,58
Juli/ <i>July</i>	850,86	2 121,80	519 300,94	905 924,99
Agustus/ <i>August</i>	848,07	1 936,31	521 473,71	910 187,78
September/ <i>September</i>	845,26	1 772,44	524 900,77	909 910,75
Oktober/ <i>October</i>	842,43	1 684,38	527 488,28	906 487,74
November/ <i>November</i>	839,58	1 623,83	536 527,83	906 118,93
Desember/ <i>December</i>	836,82	1 551,24	553 419,51	930 820,82
<b>Jumlah/Total</b>	<b>10 225,81</b>	<b>26 524,56</b>	<b>6 379 380,65</b>	<b>10 915 531,65</b>

Sumber/*Source*: Otoritas Jasa Keuangan/*Financial Services Authority*

**Tabel**  
**Table** 9.1.9

**Posisi Pinjaman Rupiah dan Valuta Asing Bank  
Umum Menurut Jenis Penggunaan di Kabupaten Kendal,  
2022**

***Position of Commercial Bank Foreign Currency Loans by  
Type of Usage in Kendal Regency, 2022***

Bulan Month	Jumlah Rekening Valas Number of Foreign Exchange Accounts		
	Kredit Modal Kerja Capital Credit	Kredit Investasi Investment Credit	Kredit Konsumsi Consumption Credit
(1)	(2)	(3)	(4)
Januari/January	56 602	7 277	16 751
Februari/February	57 463	7 144	16 702
Maret/March	58 543	7 070	16 642
April/April	59 283	7 034	16 677
Mei/May	60 290	6 990	15 687
Juni/June	60 688	6 919	15 773
Juli/July	60 873	6 835	15 843
Agustus/August	61 156	6 840	15 925
September/September	61 286	6 823	15 979
Oktober/October	61 376	6 814	16 017
November/November	62 005	6 915	16 128
Desember/December	62 740	7 054	16 298
<b>Jumlah/Total</b>	<b>722 305</b>	<b>83 715</b>	<b>194 422</b>

Lanjutan Tabel/*Continued Table* 9.1.9

Bulan Month	Jumlah Bulan Laporan Valas Monthly Number of Foreign Exchange Report (Juta Rupiah/Million Rupiahs)		
	Kredit Modal Kerja Capital Credit	Kredit Investasi Investment Credit	Kredit Konsumsi Consumption Credit
(1)	(5)	(6)	(7)
Januari/January	2 497 524,96	497 547,85	1 522 805,26
Februari/February	2 693 828,20	506 856,96	1 523 378,80
Maret/March	2 763 221,59	520 648,96	1 521 566,51
April/April	2 785 798,94	527 694,40	1 516 731,90
Mei/May	2 790 937,17	529 930,43	1 486 968,81
Juni/June	2 740 099,71	533 609,05	1 497 213,54
Juli/July	2 695 936,22	538 180,91	1 504 353,29
Agustus/August	2 722 608,27	546 433,05	1 520 050,29
September/September	2 749 388,96	551 027,64	1 530 404,07
Oktober/October	2 739 286,15	565 339,60	1 537 968,22
November/November	2 911 289,25	580 002,60	1 551 253,83
Desember/December	2 810 130,26	601 129,47	1 598 616,36
<b>Jumlah/Total</b>	<b>32 900 049,69</b>	<b>6 498 400,93</b>	<b>18 311 310,88</b>

Sumber/Source: Otoritas Jasa Keuangan/Financial Services Authority

**Tabel**  
**Table** 9.1.10

**Posisi Pinjaman Valuta Asing Bank Umum Menurut Skala  
Bisnis di Kabupaten Kendal, 2022**  
*Position of Commercial Bank Foreign Exchange Loans by  
Business Scale in Kendal Regency, 2022*

Bulan Month	Jumlah Rekening Rupiah Number of Rupiah Accounts		Jumlah Bulan Laporan Rupiah Monthly Number of Rupiah Report (Juta Rupiah/Million Rupiahs)	
	Usaha Mikro Kecil Menengah Micro Small Medium Enterprises	Bukan Usaha Mikro Kecil Menengah Non Micro Small Medium Enterprises	Usaha Mikro Kecil Menengah Micro Small Medium Enterprises	Bukan Usaha Mikro Kecil Menengah Non Micro Small Medium Enterprises
(1)	(2)	(3)	(4)	(5)
Januari/January	63 581	17 049	2 920 363,32	1 597 514,75
Februari/February	64 225	17 084	2 981 343,03	1 742 720,94
Maret/March	64 983	17 272	3 061 814,83	1 743 622,23
April/April	65 547	17 447	3 096 238,83	1 733 986,41
Mei/May	67 207	15 760	3 111 897,86	1 695 938,56
Juni/June	67 535	15 845	3 146 708,95	1 624 213,34
Juli/July	67 642	15 909	3 169 062,18	1 569 408,24
Agustus/August	67 934	15 987	3 199 536,81	1 589 554,80
September/September	68 048	16 040	3 228 703,95	1 602 116,72
Oktober/October	68 130	16 077	3 242 733,74	1 599 860,23
November/November	68 858	16 190	3 303 929,53	1 738 616,15
Desember/December	69 733	16 359	3 350 504,09	1 659 371,99
<b>Jumlah/Total</b>	<b>803 423</b>	<b>197 019</b>	<b>37 812 837,13</b>	<b>19 896 924,38</b>

Sumber/Source: Otoritas Jasa Keuangan/Financial Services Authority

**Tabel**  
**Table** 9.1.11**Posisi Pinjaman Rupiah Bank Umum pada UMKM Menurut Lapangan Usaha di Kabupaten Kendal (Juta Rupiah), 2022*****Position of Commercial Bank Rupiah Loans to UMKM by Business Field in Kendal Regency (Million Rupiahs), 2022***

<b>Bulan Month</b>	<b>Pertanian, Perburuan dan Kehutanan <i>Agriculture, hunting and forestry</i></b>	<b>Perikanan Fishery</b>	<b>Pertambangan dan Penggalian <i>Mining and Excavation</i></b>	<b>Industri Pengolahan <i>Processing Industry</i></b>
(1)	(2)	(3)	(4)	(5)
Januari/ <i>January</i>	271 969,68	70 851,29	44 750,71	175 486,45
Februari/ <i>February</i>	289 705,19	71 649,30	44 011,32	181 074,54
Maret/ <i>March</i>	305 154,65	71 683,06	43 192,35	190 155,17
April/ <i>April</i>	319 330,19	72 170,40	43 010,43	193 045,86
Mei/ <i>May</i>	325 495,87	72 193,59	42 874,86	194 197,43
Juni/ <i>June</i>	335 314,80	72 227,17	44 169,22	195 729,07
Juli/ <i>July</i>	342 182,68	71 698,80	44 453,43	197 389,00
Agustus/ <i>August</i>	349 993,80	72 189,63	44 863,00	211 378,89
September/ <i>September</i>	351 445,94	72 462,63	44 652,08	211 734,45
Oktober/ <i>October</i>	355 784,37	72 447,59	44 350,91	209 326,30
November/ <i>November</i>	371 736,98	73 520,79	44 152,52	216 159,51
Desember/ <i>December</i>	385 623,17	74 514,77	42 090,19	227 283,45
<b>Jumlah/Total</b>	<b>4 003 737,33</b>	<b>867 608,99</b>	<b>526 571,03</b>	<b>2 402 960,12</b>



Lanjutan Tabel/*Continued Table* 9.1.11

Bulan Month	Listrik, Gas dan Air Electricity, Gas and Water	Konstruksi Construction	Perdagangan Besar dan Eceran Wholesale and Retail Trade	Penyediaan Akomodasi dan Penyediaan Makan Minum Provision of Accommodation and Provision of Food and Drink
(1)	(6)	(7)	(8)	(9)
Januari/ <i>January</i>	6 634,91	6 832,67	1 970 944,10	54 109,52
Februari/ <i>February</i>	6 567,82	7 744,58	1 996 092,33	56 828,44
Maret/ <i>March</i>	6 413,22	8 617,49	2 039 148,82	59 593,50
April/ <i>April</i>	7 837,23	7 951,07	2 042 272,10	60 184,85
Mei/ <i>May</i>	7 602,06	8 248,33	2 049 292,54	58 485,49
Juni/ <i>June</i>	10 914,07	8 899,33	2 061 377,43	58 373,08
Juli/ <i>July</i>	10 793,58	14 651,94	2 064 486,65	59 709,95
Agustus/ <i>August</i>	11 602,34	17 676,02	2 065 423,75	59 414,21
September/ <i>September</i>	11 504,01	17 903,44	2 093 493,36	60 768,21
Oktober/ <i>October</i>	11 304,18	18 314,17	2 106 405,09	62 075,44
November/ <i>November</i>	11 119,11	18 133,45	2 138 297,07	62 200,98
Desember/ <i>December</i>	13 284,91	10 375,76	2 161 141,86	61 937,18
<b>Jumlah/<i>Total</i></b>	<b>115 577,45</b>	<b>145 348,24</b>	<b>24 788 375,09</b>	<b>713 680,83</b>

Lanjutan Tabel/Continued Table 9.1.11

<b>Bulan Month</b>	<b>Transportasi, Pergudangan dan Komunikasi <i>Transportation, Warehousing and Financial Intermediary Communications</i></b>	<b>Perantara Keuangan Financial Intermediary Communications</b>	<b>Real Estate, Usaha Persewaan, dan Jasa Perusahaan <i>Real Estate, Rental Business, and Corporate Services</i></b>	<b>Administrasi Pemerintahan, Pertahanan dan Jaminan Sosial Wajib <i>Government Administration, Defense and Social Security Compulsory</i></b>
(1)	(10)	(11)	(12)	(13)
Januari/January	82 983,86	4 005,59	37 310,10	49,95
Februari/February	83 264,10	4 202,98	36 903,95	49,95
Maret/March	83 758,58	5 305,23	41 007,79	49,97
April/April	83 305,96	4 920,67	43 159,21	413,48
Mei/May	83 911,80	4 890,44	41 946,31	407,51
Juni/June	84 731,94	4 777,52	43 046,92	401,48
Juli/July	85 087,64	2 699,95	44 245,93	395,37
Agustus/August	84 547,26	2 914,17	40 840,96	389,21
September/September	84 181,34	2 836,53	38 633,74	318,09
Oktober/October	77 275,21	2 793,31	40 326,84	312,60
November/November	77 439,73	2 711,26	40 310,94	307,05
Desember/December	77 567,62	2 655,07	39 147,15	301,44
<b>Jumlah/Total</b>	<b>988 055,03</b>	<b>44 712,72</b>	<b>486 879,82</b>	<b>3 396,08</b>

Lanjutan Tabel/Continued Table 9.1.11

Bulan Month	Jasa Pendidikan Education Services	Jasa Kesehatan dan Kegiatan Sosial Health Services and Social Activities	Jasa Kemasyarakatan, Sosial Budaya, Hiburan dan Perorangan lainnya Community, Socio-Cultural, Entertainment and other Individual Services	Jasa Perorangan yang Melayani Rumah Tangga Individual Services Serving Households
(1)	(14)	(15)	(16)	(17)
Januari/January	8 181,60	18 278,09	145 961,78	12 089,47
Februari/February	8 128,43	17 412,75	155 930,29	11 910,69
Maret/March	8 107,12	16 720,78	161 397,63	11 729,08
April/April	7 973,13	18 223,42	172 050,06	10 472,90
Mei/May	7 910,82	17 691,09	176 389,84	10 298,99
Juni/June	7 756,39	17 820,10	180 749,47	10 141,70
Juli/July	7 619,07	17 597,49	185 891,29	9 924,98
Agustus/August	7 540,54	19 549,38	191 112,37	9 913,92
September/September	7 704,54	19 181,42	191 877,75	9 992,68
Oktober/October	8 985,55	19 247,86	193 224,80	10 324,30
November/November	8 824,72	18 875,26	199 321,31	10 119,85
Desember/December	8 773,79	19 001,09	206 323,02	9 770,10
<b>Jumlah/Total</b>	<b>97 505,69</b>	<b>219 598,73</b>	<b>2 160 229,62</b>	<b>126 688,66</b>

Lanjutan Tabel/*Continued Table* 9.1.11

<b>Bulan Month</b>	<b>Badan Internasional dan Badan Ekstra Internasional Lainnya International Bodies and Other Extra- International Agencies</b>	<b>Kegiatan yang belum jelas batasannya Activities with unclear boundaries</b>	<b>Rumah Tinggal Residential Home</b>	<b>Lainnya Others</b>
(1)	(18)	(19)	(20)	(21)
Januari/ <i>January</i>	-	-	-	-
Februari/ <i>February</i>	-	-	-	-
Maret/ <i>March</i>	-	-	-	-
April/ <i>April</i>	-	-	-	-
Mei/ <i>May</i>	-	-	-	-
Juni/ <i>June</i>	-	-	-	-
Juli/ <i>July</i>	-	-	-	-
Agustus/ <i>August</i>	-	-	-	-
September/ <i>September</i>	-	-	-	-
Oktober/ <i>October</i>	-	-	-	-
November/ <i>November</i>	-	-	-	-
Desember/ <i>December</i>	-	-	-	-
<b>Jumlah/Total</b>	-	-	-	-

Sumber/*Source*: Otoritas Jasa Keuangan/*Financial Services Authority*

**Tabel**  
**Table** 9.1.12

**Posisi Pinjaman Rupiah Bank Umum pada UMKM  
Menurut Jenis Penggunaan di Kabupaten Kendal, 2022**  
*Position of Commercial Bank Rupiah Loans on UMKM by  
Type of Usage in Kendal Regency, 2022*

Bulan Month	Jumlah Rekening Rupiah Number of Rupiah Accounts		
	Kredit Modal Kerja Capital Credit	Kredit Investasi Investment Credit	Kredit Konsumsi Consumption Credit
(1)	(2)	(3)	(4)
Januari/January	56 392	7 188	-
Februari/February	57 165	7 059	-
Maret/March	57 996	6 986	-
April/April	58 573	6 973	-
Mei/May	60 232	6 974	-
Juni/June	60 631	6 903	-
Juli/July	60 821	6 820	-
Agustus/August	61 108	6 825	-
September/September	61 239	6 808	-
Oktober/October	61 331	6 798	-
November/November	61 958	6 899	-
Desember/December	62 693	7 039	-
<b>Jumlah/Total</b>	<b>720 139</b>	<b>83 272</b>	<b>-</b>

Lanjutan Tabel/*Continued Table* 9.1.12

Bulan Month	Jumlah Rekening Rupiah + Valas Number of Rupiah + Foreign Exchange Account		
	Kredit Modal Kerja Capital Credit	Kredit Investasi Investment Credit	Kredit Konsumsi Consumption Credit
(1)	(5)	(6)	(7)
Januari/January	56 393	7 188	-
Februari/February	57 166	7 059	-
Maret/March	57 997	6 986	-
April/April	58 574	6 973	-
Mei/May	60 233	6 974	-
Juni/June	60 632	6 903	-
Juli/July	60 822	6 820	-
Agustus/August	61 109	6 825	-
September/September	61 240	6 808	-
Oktober/October	61 332	6 798	-
November/November	61 959	6 899	-
Desember/December	62 694	7 039	-
<b>Jumlah/Total</b>	<b>720 151</b>	<b>83 272</b>	<b>-</b>

Lanjutan Tabel/*Continued Table* 9.1.12

Bulan Month	Jumlah Bulan Laporan Rupiah Monthly Number of Rupiah Report (Juta Rupiah/Million Rupiahs)		
	Kredit Modal Kerja Capital Credit	Kredit Investasi Investment Credit	Kredit Konsumsi Consumption Credit
(1)	(8)	(9)	(10)
Januari/January	2 451 552,31	458 887,43	-
Februari/February	2 504 287,18	467 189,48	-
Maret/March	2 571 068,82	480 965,61	-
April/April	2 596 352,77	489 968,19	-
Mei/May	2 608 352,15	493 484,83	-
Juni/June	2 639 697,98	496 731,69	-
Juli/July	2 656 718,44	502 109,32	-
Agustus/August	2 678 422,45	510 927,00	-
September/September	2 702 601,86	516 088,34	-
Oktober/October	2 701 575,31	530 923,21	-
November/November	2 745 689,68	547 540,86	-
Desember/December	2 770 497,19	569 293,35	-
<b>Jumlah/Total</b>	<b>31 626 816,14</b>	<b>6 064 109,30</b>	<b>-</b>

Sumber/Source: Otoritas Jasa Keuangan/Financial Services Authority

Lanjutan Tabel/*Continued Table* 9.1.12

Bulan Month	Jumlah Bulan Laporan Rupiah + Valas Monthly Number of Rupiah + Foreign Exchange Report (Juta Rupiah/Million Rupiahs)		
	Kredit Modal Kerja Capital Credit	Kredit Investasi Investment Credit	Kredit Konsumsi Consumption Credit
(1)	(11)	(12)	(13)
Januari/January	2 461 475,89	458 887,43	-
Februari/February	2 514 153,55	467 189,48	-
Maret/March	2 580 849,22	480 965,61	-
April/April	2 606 270,64	489 968,19	-
Mei/May	2 618 413,04	493 484,83	-
Juni/June	2 649 977,26	496 731,69	-
Juli/July	2 666 952,87	502 109,32	-
Agustus/August	2 688 609,81	510 927,00	-
September/September	2 712 615,61	516 088,34	-
Oktober/October	2 711 810,53	530 923,21	-
November/November	2 756 388,68	547 540,86	-
Desember/December	2 781 210,74	569 293,35	-
<b>Jumlah/Total</b>	<b>31 748 727,83</b>	<b>6 064 109,30</b>	<b>-</b>

Sumber/Source: Otoritas Jasa Keuangan/Financial Services Authority



**Tabel**  
**Table** 9.1.13

**Posisi Pinjaman Valuta Asing Bank Umum pada UMKM Menurut Lapangan Usaha di Kabupaten Kendal (Juta Rupiah), 2022**  
**Position of Commercial Bank ForExchange Loans to UMKM by Business Field in Kendal Regency (Million Rupiahs), 2022**

<b>Bulan Month</b>	<b>Pertanian, Perburuan dan Kehutanan Agriculture, hunting and forestry</b>	<b>Perikanan Fishery</b>	<b>Pertambangan dan Penggalian Mining and Excavation</b>	<b>Industri Pengolahan Processing Industry</b>	<b>Lainnya Others</b>
(1)	(2)	(3)	(4)	(5)	(6)
Januari/January	-	-	-	9 923,58	-
Februari/February	-	-	-	9 866,37	-
Maret/March	-	-	-	9 780,40	-
April/April	-	-	-	9 917,88	-
Mei/May	-	-	-	10 060,89	-
Juni/June	-	-	-	10 279,28	-
Juli/July	-	-	-	10 234,43	-
Agustus/August	-	-	-	10 187,36	-
September/September	-	-	-	10 013,74	-
Oktober/October	-	-	-	10 235,22	-
November/November	-	-	-	10 698,99	-
Desember/December	-	-	-	10 713,55	-
<b>Jumlah/Total</b>	-	-	-	<b>121 911,69</b>	-

Sumber/Source: Otoritas Jasa Keuangan/Financial Services Authority

**Tabel**  
**Table** 9.1.14**Posisi Pinjaman Valuta Asing Bank Umum pada UMKM Menurut Jenis Penggunaan di Kabupaten Kendal, 2022**  
**Position of Commercial Bank Foreign Exchange Loans on UMKM by Type of Usage in Kendal Regency, 2022**

Bulan Month	Jumlah Rekening Valas Number of Foreign Exchange Accounts		
	Kredit Modal Kerja Capital Credit	Kredit Investasi Investment Credit	Kredit Konsumsi Consumption Credit
(1)	(2)	(3)	(4)
Januari/January	1	-	-
Februari/February	1	-	-
Maret/March	1	-	-
April/April	1	-	-
Mei/May	1	-	-
Juni/June	1	-	-
Juli/July	1	-	-
Agustus/August	1	-	-
September/September	1	-	-
Oktober/October	1	-	-
November/November	1	-	-
Desember/December	1	-	-
<b>Jumlah/Total</b>	<b>12</b>	<b>-</b>	<b>-</b>

Lanjutan Tabel/*Continued Table* 9.1.14

Bulan Month	Jumlah Rekening Rupiah + Valas Number of Rupiah + Foreign Exchange Account		
	Kredit Modal Kerja Capital Credit	Kredit Investasi Investment Credit	Kredit Konsumsi Consumption Credit
(1)	(5)	(6)	(7)
Januari/January	56 393	7 188	-
Februari/February	57 166	7 059	-
Maret/March	57 997	6 986	-
April/April	58 574	6 973	-
Mei/May	60 233	6 974	-
Juni/June	60 632	6 903	-
Juli/July	60 822	6 820	-
Agustus/August	61 109	6 825	-
September/September	61 240	6 808	-
Oktober/October	61 332	6 798	-
November/November	61 959	6 899	-
Desember/December	62 694	7 039	-
<b>Jumlah/Total</b>	<b>720 151</b>	<b>83 272</b>	<b>-</b>

Lanjutan Tabel/*Continued Table* 9.1.14

Bulan Month	Jumlah Bulan Laporan Valas Monthly Number of Foreign Exchange Report (Juta Rupiah/Million Rupiahs)		
	Kredit Modal Kerja Capital Credit	Kredit Investasi Investment Credit	Kredit Konsumsi Consumption Credit
(1)	(8)	(9)	(10)
Januari/January	9 923,58	-	-
Februari/February	9 866,37	-	-
Maret/March	9 780,40	-	-
April/April	9 917,88	-	-
Mei/May	10 060,89	-	-
Juni/June	10 279,28	-	-
Juli/July	10 234,43	-	-
Agustus/August	10 187,36	-	-
September/September	10 013,74	-	-
Oktober/October	10 235,22	-	-
November/November	10 698,99	-	-
Desember/December	10 713,55	-	-
<b>Jumlah/Total</b>	<b>121 911,69</b>	<b>-</b>	<b>-</b>

Lanjutan Tabel/*Continued Table* 9.1.14

Bulan Month	Jumlah Bulan Laporan Rupiah + Valas Monthly Number of Rupiah + Foreign Exchange Report (Juta Rupiah/Million Rupiahs)		
	Kredit Modal Kerja Capital Credit	Kredit Investasi Investment Credit	Kredit Konsumsi Consumption Credit
(1)	(11)	(12)	(13)
Januari/January	2 461 475,89	458 887,43	-
Februari/February	2 514 153,55	467 189,48	-
Maret/March	2 580 849,22	480 965,61	-
April/April	2 606 270,64	489 968,19	-
Mei/May	2 618 413,04	493 484,83	-
Juni/June	2 649 977,26	496 731,69	-
Juli/July	2 666 952,87	502 109,32	-
Agustus/August	2 688 609,81	510 927,00	-
September/September	2 712 615,61	516 088,34	-
Oktober/October	2 711 810,53	530 923,21	-
November/November	2 756 388,68	547 540,86	-
Desember/December	2 781 210,74	569 293,35	-
<b>Jumlah/Total</b>	<b>31 748 727,83</b>	<b>6 064 109,30</b>	<b>-</b>

Sumber/Source: Otoritas Jasa Keuangan/Financial Services Authority

**Tabel 9.1.15** **Posisi Pinjaman (Rupiah dan Valuta Asing) yang Diberikan oleh Bank Konvensional - Persero menurut Jenis Penggunaan di Kabupaten Kendal (Ribuan Rupiah), 2022**  
**Loan Position (Rupiah and Foreign Exchange) Provided by Conventional Banks - Persero by Type of Use in Kendal Regency (Thousand Rupiahs), 2022**

Bulan Month	Rekening Modal Kerja Working Capital Account	Rekening Investasi Investment Account	Rekening Konsumsi Consumption Account
(1)	(2)	(3)	(4)
Januari/January	55 803	6 800	6 158
Februari/February	56 643	6 648	6 122
Maret/March	57 700	6 553	6 099
April/April	58 403	6 509	6 068
Mei/May	59 389	6 450	5 075
Juni/June	59 771	6 372	5 130
Juli/July	59 925	6 265	5 117
Agustus/August	60 180	6 252	5 102
September/September	60 280	6 232	5 122
Oktober/October	60 347	6 211	5 161
November/November	60 956	6 297	5 180
Desember/December	61 680	6 432	5 199
<b>Jumlah/Total</b>	<b>711 077</b>	<b>77 021</b>	<b>65 533</b>

Lanjutan Tabel/*Continued Table* 9.1.15

<b>Bulan Month</b>	<b>Modal Kerja Working Capital</b>	<b>Investasi Investment</b>	<b>Konsumsi Consumption</b>
(1)	(5)	(6)	(7)
Januari/ <i>January</i>	2 331 507,33	356 015,12	532 537,71
Februari/ <i>February</i>	2 523 245,37	361 240,12	532 531,20
Maret/ <i>March</i>	2 585 567,80	371 278,10	534 361,07
April/ <i>April</i>	2 605 279,61	376 252,03	531 678,21
Mei/ <i>May</i>	2 606 997,09	376 610,59	507 142,80
Juni/ <i>June</i>	2 550 785,93	380 028,87	515 499,51
Juli/ <i>July</i>	2 498 026,11	382 378,35	520 472,75
Agustus/ <i>August</i>	2 509 700,99	388 254,80	530 240,21
September/ <i>September</i>	2 513 568,30	392 955,99	537 377,48
Oktober/ <i>October</i>	2 509 890,73	405 292,40	542 531,04
November/ <i>November</i>	2 680 549,65	419 855,31	548 037,43
Desember/ <i>December</i>	2 587 296,68	442 801,95	555 497,21
<b>Jumlah/Total</b>	<b>30 502 415,57</b>	<b>4 652 963,65</b>	<b>6 387 906,61</b>

Sumber/*Source*: Otoritas Jasa Keuangan/*Financial Services Authority*

**Tabel 9.1.16** **Posisi Pinjaman (Rupiah dan Valuta Asing) yang Diberikan oleh Bank Umum Konvensional - Pembangunan Daerah menurut Jenis Penggunaan di Kabupaten Kendal, 2022**  
**Loan Position (Rupiah and Foreign Exchange) Provided by Conventional Commercial Banks - Regional Development by Type of Use in Kendal Regency, 2022**

Bulan Month	Jumlah Rekening Number of Accounts		
	Kredit Modal Kerja Capital Credit	Kredit Investasi Investment Credit	Kredit Konsumsi Consumption Credit
(1)	(2)	(3)	(4)
Januari/January	738	409	9 903
Februari/February	761	424	9 855
Maret/March	785	443	9 807
April/April	819	450	9 866
Mei/May	839	462	9 865
Juni/June	854	467	9 864
Juli/July	884	487	9 925
Agustus/August	911	498	9 996
September/September	938	496	10 012
Oktober/October	963	500	10 000
November/November	983	512	10 075
Desember/December	994	518	10 180
<b>Jumlah/Total</b>	<b>10 469</b>	<b>5 666</b>	<b>119 348</b>



Lanjutan Tabel/*Continued Table* 9.1.16

Bulan Month	Jumlah Bulan Laporan Monthly Number of Report (Juta Rupiah/Million Rupiahs)		
	Kredit Modal Kerja Capital Credit	Kredit Investasi Investment Credit	Kredit Konsumsi Consumption Credit
(1)	(5)	(6)	(7)
Januari/January	160 861,45	104 201,89	931 338,85
Februari/February	165 191,95	106 765,41	930 197,24
Maret/March	172 328,06	109 726,31	924 878,27
April/April	174 963,61	112 041,59	926 414,65
Mei/May	177 999,97	113 925,66	922 418,37
Juni/June	183 258,01	114 374,25	923 073,67
Juli/July	191 650,61	116 470,30	924 809,84
Agustus/August	206 578,29	118 214,66	929 647,92
September/September	229 318,06	118 156,83	931 530,87
Oktober/October	222 730,56	118 649,57	931 971,09
November/November	223 914,04	119 369,72	938 691,03
Desember/December	216 025,45	118 307,66	974 791,76
<b>Jumlah/Total</b>	<b>2 324 820,06</b>	<b>1 370 203,85</b>	<b>11 189 763,55</b>

Sumber/Source: Otoritas Jasa Keuangan/Financial Services Authority

**Tabel**  
**Table** 9.1.17

**Posisi Pinjaman (Rupiah dan Valuta Asing) yang Diberikan oleh Bank Umum Syariah - Swasta Nasional menurut Jenis Penggunaan di Kabupaten Kendal, 2022**  
**Loan Position (Rupiah and Foreign Exchange) Provided by Islamic Commercial Bank - National Private by Type of Use in Kendal Regency, 2022**

Bulan Month	Jumlah Rekening Number of Accounts		
	Kredit Modal Kerja Capital Credit	Kredit Investasi Investment Credit	Kredit Konsumsi Consumption Credit
(1)	(2)	(3)	(4)
Januari/January	61	68	690
Februari/February	59	72	725
Maret/March	58	74	736
April/April	61	75	743
Mei/May	62	78	747
Juni/June	63	80	779
Juli/July	64	83	801
Agustus/August	65	90	827
September/September	68	95	845
Oktober/October	66	103	856
November/November	66	106	873
Desember/December	66	104	919
<b>Jumlah/Total</b>	<b>759</b>	<b>1 028</b>	<b>9 541</b>

Lanjutan Tabel/*Continued Table* 9.1.17

Bulan Month	Jumlah Bulan Laporan Monthly Number of Report (Juta Rupiah/Million Rupiahs)		
	Kredit Modal Kerja Capital Credit	Kredit Investasi Investment Credit	Kredit Konsumsi Consumption Credit
(1)	(5)	(6)	(7)
Januari/January	5 156,18	37 330,83	58 928,70
Februari/February	5 390,88	38 851,43	60 650,37
Maret/March	5 325,73	39 644,55	62 327,17
April/April	5 555,72	39 400,78	58 639,05
Mei/May	5 940,12	39 394,18	57 407,64
Juni/June	6 055,77	39 205,92	58 640,35
Juli/July	6 259,50	39 332,26	59 070,71
Agustus/August	6 328,99	39 963,60	60 162,15
September/September	6 502,60	39 914,82	61 495,73
Oktober/October	6 664,86	41 397,63	63 466,09
November/November	6 825,57	40 777,56	64 525,37
Desember/December	6 808,12	40 019,87	68 327,39
<b>Jumlah/Total</b>	<b>72 814,05</b>	<b>475 233,44</b>	<b>733 640,72</b>

Sumber/Source: Otoritas Jasa Keuangan/Financial Services Authority

**Tabel 9.1.18** Jumlah Rekening dan Nominal Giro Bank Umum di Kabupaten Kendal, 2022  
**Table** *Number of Accounts and Current Accounts of Commercial Banks in Kendal Regency, 2022*

Bulan Month	Jumlah Rekening Number of Accounts		Nominal Nominal (Juta Rupiah/Million Rupiahs)	
	Rupiah Rupiahs	Valas Foreign Exchange	Rupiah Rupiahs	Valas Foreign Exchange
(1)	(2)	(3)	(4)	(5)
Januari/January	3 356	18	697 112,82	58 262,24
Februari/February	3 418	18	743 502,15	19 979,62
Maret/March	4 159	18	848 625,96	25 537,60
April/April	4 151	18	753 415,13	26 851,26
Mei/May	4 149	18	827 366,10	13 833,33
Juni/June	4 188	18	913 459,60	4 675,05
Juli/July	4 203	18	785 256,53	11 505,73
Agustus/August	4 212	18	570 291,11	10 312,17
September/September	4 277	20	552 163,01	41 175,74
Oktober/October	4 256	17	647 536,46	22 029,71
November/November	4 267	17	570 322,30	11 711,78
Desember/December	4 287	17	423 622,62	24 522,47
<b>Jumlah/Total</b>	<b>48 923</b>	<b>215</b>	<b>8 332 673,80</b>	<b>270 396,70</b>

Sumber/Source: Otoritas Jasa Keuangan/Financial Services Authority

**Tabel**  
**Table** 9.1.19

**Jumlah Rekening dan Nominal Bank Umum di Kabupaten Kendal, 2022**  
**Number of Accounts and Saving Accounts of Commercial Banks in Kendal Regency, 2022**

Bulan Month	Jumlah Rekening Number of Accounts		Nominal Nominal (Juta Rupiah/Million Rupiahs)	
	Rupiah Rupiahs	Valas Foreign Exchange	Rupiah Rupiahs	Valas Foreign Exchange
(1)	(2)	(3)	(4)	(5)
Januari/January	975 623	114	3 237 318,54	24 888,00
Februari/February	989 433	115	3 317 030,32	20 093,24
Maret/March	995 100	115	3 239 953,87	24 701,11
April/April	993 350	117	3 293 774,64	20 136,67
Mei/May	1 014 491	119	3 276 385,42	20 470,95
Juni/June	1 020 519	119	3 312 123,29	20 748,68
Juli/July	1 030 775	117	3 346 229,35	13 847,45
Agustus/August	1 036 413	116	3 362 602,23	13 910,22
September/September	1 039 396	116	3 347 664,62	14 361,05
Oktober/October	1 057 526	122	3 327 935,15	14 847,49
November/November	1 065 181	123	3 386 926,22	14 840,14
Desember/December	1 067 756	125	3 465 789,03	6 922,33
<b>Jumlah/Total</b>	<b>12 285 563</b>	<b>1 418</b>	<b>39 913 732,68</b>	<b>209 767,35</b>

Sumber/Source: Otoritas Jasa Keuangan/Financial Services Authority

**Tabel 9.1.20** Jumlah Rekening dan Nominal Deposito Bank Umum di Kabupaten Kendal, 2022  
**Number of Accounts and Deposit Accounts of Commercial Banks in Kendal Regency, 2022**

Bulan Month	Jumlah Rekening Number of Accounts		Nominal Nominal (Juta Rupiah/Million Rupiahs)	
	Rupiah Rupiahs	Valas Foreign Exchange	Rupiah Rupiahs	Valas Foreign Exchange
(1)	(2)	(3)	(4)	(5)
Januari/January	4 477	3	740 880,87	278,01
Februari/February	4 464	2	737 736,41	204,35
Maret/March	4 414	2	731 236,51	204,41
April/April	4 350	2	723 874,73	206,25
Mei/May	4 339	2	761 576,42	207,48
Juni/June	4 333	2	767 980,32	212,01
Juli/July	4 315	2	776 059,40	211,11
Agustus/August	4 275	3	937 441,69	285,49
September/September	4 230	3	917 264,34	292,93
Oktober/October	4 207	3	916 252,40	300,08
November/November	4 206	3	940 837,59	302,73
Desember/December	4 192	3	717 317,21	299,61
<b>Jumlah/Total</b>	<b>51 802</b>	<b>30</b>	<b>9 668 457,89</b>	<b>3 004,47</b>

Sumber/Source: Otoritas Jasa Keuangan/Financial Services Authority

**Tabel**  
**Table** 9.1.21

**Jumlah Rekening dan Nominal Bank Umum di Kabupaten Kendal, 2021**  
**Number of Accounts and Saving Accounts of Commercial Banks in Kendal Regency, 2021**

Bulan Month	Jumlah Rekening Number of Accounts		Nominal Nominal (Juta Rupiah/Million Rupiahs)	
	Rupiah Rupiahs	Valas Foreign Exchange	Rupiah Rupiahs	Valas Foreign Exchange
(1)	(2)	(3)	(4)	(5)
Januari/January	903 980	105	3 040 269,07	26 042,32
Februari/February	907 361	110	3 022 074,76	26 251,34
Maret/March	918 566	119	3 002 669,75	26 942,78
April/April	938 224	113	3 007 131,43	26 782,91
Mei/May	925 936	114	3 170 137,73	26 346,41
Juni/June	930 085	114	3 195 380,96	26 931,48
Juli/July	938 913	112	3 235 229,13	26 881,72
Agustus/August	939 002	114	3 229 043,17	26 667,73
September/September	947 645	112	3 212 596,69	26 955,34
Oktober/October	961 420	113	3 297 479,68	26 803,03
November/November	957 607	113	3 270 349,58	25 770,63
Desember/December	961 557	114	3 325 404,02	25 931,68
<b>Jumlah/Total</b>	<b>11 230 296</b>	<b>1 248</b>	<b>38 007 765,98</b>	<b>318 307,35</b>

Sumber/SOURCE: Otoritas Jasa Keuangan/Financial Services Authority

**Tabel**  
**Table** 9.1.22**Posisi Pinjaman (Rupiah) yang Diberikan oleh Bank  
Perkreditan Rakyat (BPR) pada Kelompok BPR/BPRS  
menurut Jenis Penggunaan di Kabupaten Kendal, 2022  
Loan Position (Rupiah) Provided by BPR to BPR / BPRS  
Groups by Type of Usage in Kendal Regency, 2022**

Bulan Month	Modal Kerja Working Capital		Investasi Investation (Juta Rupiah/Million Rupiahs)		Konsumsi Consumption	
	Rekening Accounts	Nominal Nominal (Juta Rupiah/ Million Rupiahs)	Rekening Accounts	Nominal Nominal (Juta Rupiah/ Million Rupiahs)	Rekening Accounts	Nominal Nominal (Juta Rupiah/ Million Rupiahs)
(1)	(2)	(3)	(4)	(5)	(6)	(7)
Januari/January	16 848	548 501,66	563	53 490,65	9 597	231 265,44
Februari/February	17 321	575 609,15	544	53 876,83	9 587	231 105,04
Maret/March	17 373	586 788,91	527	58 309,77	9 577	231 700,26
April/April	17 669	593 645,20	501	59 290,89	9 467	228 921,58
Mei/May	17 616	587 137,66	490	57 967,18	9 387	226 083,87
Juni/June	17 886	601 839,02	499	59 777,11	9 588	231 188,38
Juli/July	17 887	606 021,84	493	59 493,57	9 553	232 550,21
Agustus/August	17 689	610 337,36	487	60 594,86	9 507	234 397,08
September/September	17 634	615 017,47	495	62 986,52	9 402	231 883,16
Oktober/October	18 304	635 458,48	553	65 097,47	10 295	248 743,43
November/November	18 370	640 833,96	570	67 285,57	10 304	250 960,50
Desember/December	17 601	629 077,36	501	64 385,00	9 459	242 694,22
<b>Jumlah/Total</b>	<b>212 198</b>	<b>7 230 268,08</b>	<b>6 223</b>	<b>722 555,40</b>	<b>115 723</b>	<b>2 821 493,17</b>

Sumber/Source: Otoritas Jasa Keuangan/Financial Services Authority



**Tabel**  
**Table** 9.1.23**Jumlah Rekening dan Nominal Tabungan pada BPR di  
Kabupaten Kendal, 2022**  
*Number of Accounts and Nominal Savings at BPR in Kendal  
Regency, 2022*

<b>Bulan Month</b>	<b>Jumlah Rekening Total Accounts</b>	<b>Nominal Nominal (Ribu Rupiah/Thousand Rupiahs)</b>
(1)	(2)	(3)
Januari/January	100 967	539 980 048
Februari/February	105 024	554 199 779
Maret/March	105 499	536 220 830
April/April	103 622	509 823 421
Mei/May	103 863	523 734 392
Juni/June	106 194	532 296 155
Juli/July	106 225	535 203 083
Agustus/August	107 894	548 488 532
September/September	106 843	559 782 810
Oktober/October	110 359	567 531 933
November/November	110 601	579 610 680
Desember/December	107 032	599 061 036
<b>Jumlah/Total</b>	<b>1 274 123</b>	<b>6 585 932 699</b>

Sumber/Source: Otoritas Jasa Keuangan/Financial Services Authority

**Tabel**  
**Table** 9.1.24**Jumlah Rekening dan Nominal Deposito pada BPR di  
Kabupaten Kendal, 2022**  
**Number of Accounts and Nominal Deposits at BPR in Kendal  
Regency, 2022**

<b>Bulan Month</b>	<b>Jumlah Rekening Total Accounts</b>	<b>Nominal Nominal (Ribu Rupiah/Thousand Rupiahs)</b>
(1)	(2)	(3)
Januari/January	5 124	374 989 278
Februari/February	5 281	386 704 025
Maret/March	5 258	386 359 423
April/April	5 159	385 392 821
Mei/May	5 202	386 353 276
Juni/June	5 264	387 908 460
Juli/July	5 221	383 613 233
Agustus/August	5 237	387 130 560
September/September	5 252	388 935 292
Oktober/October	5 400	399 533 743
November/November	5 431	403 745 205
Desember/December	5 380	405 397 604
<b>Jumlah/Total</b>	<b>63 209</b>	<b>4 676 062 920</b>

Sumber/Source: Otoritas Jasa Keuangan/Financial Services Authority

**Tabel**  
**Table** 9.1.25

**Posisi Pinjaman (Rupiah) yang Diberikan oleh Bank  
Pembiayaan Rakyat Syariah (BPRS) pada Kelompok BPR/  
BPRS menurut Jenis Penggunaan di Kabupaten Kendal,  
2022**

***Loan Position (Rupiah) Provided by Sharia Rural Banks  
(BPRS) to the BPR / BPRS Group by Type of Use in Kendal  
Regency, 2022***

Bulan Month	Jumlah Rekening Number of Accounts		
	Kredit Modal Kerja Capital Credit	Kredit Investasi Investment Credit	Kredit Konsumsi Consumption Credit
(1)	(2)	(3)	(4)
Januari/January	789	58	576
Februari/February	804	59	577
Maret/March	816	56	598
April/April	841	58	635
Mei/May	832	56	638
Juni/June	829	57	647
Juli/July	820	60	654
Agustus/August	813	59	650
September/September	807	62	662
Oktober/October	807	63	671
November/November	811	61	677
Desember/December	812	55	679
<b>Jumlah/Total</b>	<b>9 781</b>	<b>704</b>	<b>7 664</b>

Lanjutan Tabel/*Continued Table* 9.1.25

Bulan Month	Jumlah Bulan Laporan Monthly Number of Report (Juta Rupiah/Million Rupiahs)		
	Kredit Modal Kerja Capital Credit	Kredit Investasi Investment Credit	Kredit Konsumsi Consumption Credit
(1)	(2)	(3)	(4)
Januari/January	44 218,45	3 877,90	10 854,59
Februari/February	45 322,01	3 936,85	11 107,65
Maret/March	46 773,14	3 609,24	11 676,98
April/April	48 862,40	3 648,91	11 893,01
Mei/May	43 939,46	3 566,98	11 904,76
Juni/June	44 482,33	4 110,98	11 908,05
Juli/July	44 461,82	4 253,76	13 239,16
Agustus/August	47 536,28	4 472,45	13 073,82
September/September	47 585,33	4 613,16	12 841,74
Oktober/October	47 959,08	4 572,45	12 916,16
November/November	50 422,68	4 121,47	13 077,62
Desember/December	54 127,29	4 485,12	12 624,60
<b>Jumlah/Total</b>	<b>565 690,26</b>	<b>49 269,27</b>	<b>147 118,12</b>

Sumber/Source: Otoritas Jasa Keuangan/Financial Services Authority

**Tabel**  
**Table** 9.1.26

**Jumlah Rekening dan Nominal Tabungan pada BPRS di  
Kabupaten Kendal, 2022**  
**Number of Accounts and Nominal Savings at BPRS in Kendal  
Regency, 2022**

<b>Bulan Month</b>	<b>Jumlah Rekening Total Accounts</b>	<b>Nominal Nominal (Ribu Rupiah/Thousand Rupiahs)</b>
(1)	(2)	(3)
Januari/January	13 909	30 937 706
Februari/February	13 990	27 923 775
Maret/March	14 070	29 128 768
April/April	14 146	25 197 966
Mei/May	14 282	28 667 388
Juni/June	14 383	28 987 136
Juli/July	14 303	30 791 948
Agustus/August	14 489	31 580 711
September/September	14 532	32 818 376
Oktober/October	14 563	33 513 281
November/November	14 587	33 268 698
Desember/December	14 317	31 704 969
<b>Jumlah/Total</b>	<b>171 571</b>	<b>364 520 722</b>

Sumber/Source: Otoritas Jasa Keuangan/Financial Services Authority

**Tabel**  
**Table** 9.1.27**Jumlah Rekening dan Nominal Deposito pada BPRS di  
Kabupaten Kendal, 2022**  
**Number of Accounts and Nominal Deposits at BPRS in  
Kendal Regency, 2022**

<b>Bulan Month</b>	<b>Jumlah Rekening Total Accounts</b>	<b>Nominal Nominal (Ribu Rupiah/Thousand Rupiahs)</b>
(1)	(2)	(3)
Januari/January	318	27 424 000
Februari/February	315	28 602 500
Maret/March	282	24 252 500
April/April	272	22 761 600
Mei/May	269	23 126 100
Juni/June	286	26 443 100
Juli/July	287	27 193 100
Agustus/August	300	29 218 100
September/September	312	31 456 100
Oktober/October	329	33 832 100
November/November	336	35 255 100
Desember/December	363	36 578 100
<b>Jumlah/Total</b>	<b>3 669</b>	<b>346 142 400</b>

Sumber/Source: Otoritas Jasa Keuangan/Financial Services Authority

**Tabel**  
**Table** 9.1.28**Jumlah Penabung dan Besar Tabungan di Bank Jateng  
Cabang Kendal, 2021 dan 2022**  
**Number of Debitor and Value at Bank Jateng Kendal  
Branch, 2021 and 2022**

Bulan Month	Penabung Debitor		Besar Tabungan Amount of Saving (juta rupiah/million rupiahs)	
	2021	2022	2021	2022
(1)	(2)	(3)	(4)	(5)
Januari/January	29 676	28 184	276 434	301 392
Februari/February	29 683	28 167	279 826	333 637
Maret/March	29 664	28 177	272 493	298 129
April/April	29 640	28 436	272 034	319 875
Mei/May	27 626	28 280	313 232	310 203
Juni/June	27 506	28 880	328 212	313 255
Juli/July	27 449	29 027	339 522	332 936
Agustus/August	27 529	29 139	333 553	332 268
September/September	27 493	29 745	317 517	315 198
Oktober/October	27 441	30 312	330 693	317 530
November/November	28 007	30 773	322 268	328 660
Desember/December	28 160	30 689	334 094	340 652
<b>Jumlah/Total</b>	<b>339 874</b>	<b>349 809</b>	<b>3719 878</b>	<b>3843 735</b>

Sumber/Source: Bank Jateng Cabang Kendal/Bank Jateng, Kendal Branch

**Tabel 9.1.29** Potensi Kredit Menurut Jenis SKIM di Bank Jateng Cabang Kendal, 2021 dan 2022  
**Table** Credit Potention by SKIM at Bank Jateng Kendal Branch, 2021 and 2022

Jenis SKIM Kredit SKIM Credit by Type	2021		2022	
	Nasabah Creditor	Nilai Value (miliar rupiah) (billion rupiahs)	Nasabah Creditor	Nilai Value (miliar rupiah) (billion rupiahs)
(1)	(2)	(3)	(4)	(5)
Kredit Koperasi	-	-	-	-
Kredit Ketahanan Pangan	-	-	-	-
Kredit Mikro	15	0,5	6	0,1
Kredit KPKM	-	-	-	-
Kredit Pundi	-	-	-	-
Kredit Linkage	2	1,7	3	3,0
Kredit KUMK	-	-	-	-
Kredit KWU	13	1,1	12	0,8
Kredit Usaha Produktif (KUP)	108	93,7	99	101,4
Kredit R/C	20	23,7	20	21,8
Kredit Proyek	-	-	-	-
Kredit Karsa	-	-	-	-
Kredit Kepemilikan Rumah	28	10,5	33	11,8
Kredit Mitra Jateng (KMJ)	106	20,1	90	16,4
Kredit Personal Loan	4 853	467,3	4 853	455,0
Kredit Multi Guna	37	5,9	41	8,5
Kredit Usaha Rakyat (KUR)	363	51,9	458	66,0
Kredit Extra (Cash Col Credit)	2	2,1	43	16,8
Kredit Limb Linkage	2	0,2	2	0,1
<b>Jumlah/Total</b>	<b>5 549</b>	<b>678,8</b>	<b>5 660</b>	<b>701,7</b>

Sumber/Source: Bank Jateng Cabang Kendal/Bank Jateng, Kendal Branch



**Tabel**  
**Table** 9.1.30

**Kredit Investasi Menurut Sektor di Bank Jateng Cabang Kendal, 2022**  
**Investment Credit by Sector at Bank Jateng Kendal Branch, 2022**

Sektor Sector	Nasabah Creditor	Nilai Value (miliar rupiah) (billion rupiahs)
(1)	(2)	(3)
Pertanian, Perburuan, dan Sarana Pertanian	28	5,8
Pertambangan	8	35,4
Industri Pengolahan	68	23,6
Listrik, Gas, dan Air	1	3,0
Konstruksi	1	0,3
Perdagangan, Restoran, dan Hotel	420	114,5
Pengangkutan, Pergudangan, dan Komunikasi	7	0,9
Jasa-jasa Dunia Usaha	40	3,8
Jasa-jasa Sosial Masyarakat	13	4,7
Lain-lain	5 074	509,7
<b>Jumlah/Total</b>	<b>5 660</b>	<b>701,7</b>

Sumber/Source: Bank Jateng Cabang Kendal/Bank Jateng, Kendal Branch

**Tabel** 9.1.31 **Jumlah Dana Masyarakat di Bank Jateng Cabang Kendal (juta rupiah), 2022**  
**Table** 9.1.31 **Public Money at Bank Jateng Kendal Branch (million rupiahs), 2022**

<b>Bulan Month</b>	<b>Giro Demand Deposits</b>	<b>Deposito Time Deposits</b>	<b>Tabungan Saving Deposits</b>	<b>ABP</b>
(1)	(2)	(3)	(4)	(5)
Januari/January	540 443	40 647	301 392	69 406
Februari/February	589 524	40 981	333 637	69 541
Maret/March	616 132	41 160	298 129	66 967
April/April	620 498	39 553	319 875	63 595
Mei/May	652 197	39 323	310 203	71 146
Juni/June	703 151	39 496	313 255	65 586
Juli/July	574 972	39 431	332 936	62 540
Agustus/August	377 020	240 556	332 268	63 411
September/September	371 350	240 867	315 198	62 898
Oktober/October	407 146	255 611	317 530	67 060
November/November	341 108	256 061	328 660	66 307
Desember/December	196 671	39 320	340 652	70 363
<b>Jumlah/Total</b>	<b>5 990 213</b>	<b>1 313 005</b>	<b>3 843 735</b>	<b>798 820</b>

Sumber/Source: Bank Jateng Cabang Kendal/Bank Jateng, Kendal Branch

**Tabel**  
**Table** 9.1.32

**Jumlah Nasabah dan Pinjaman di Perusda BPR Kendali Artha Kabupaten Kendal, 2021 dan 2022**  
**Number of Debtor and Loan at BPR Kendali Artha in Kendal Regency, 2021 and 2022**

Bulan Month	Nasabah Kreditor (orang/person)		Pinjaman Loan (rupiah/rupiahs)	
	2021	2022	2021	2022
(1)	(2)	(3)	(4)	(5)
Kredit Pegawai/Pensiunan	209	200	7 192 080 666	7 070 039 295
Kredit Umum	3 974	3 692	102 412 510 126	106 787 051 874
Kredit BKP	-	-	-	-
Kredit KMK	-	-	-	-
Kredit PKM	-	-	-	-
Kredit KSM	-	-	-	-
Kredit KIOS	-	-	-	-
Kredit Mingguan	-	-	-	-
Kredit Harian	-	-	-	-
Kredit SUP	-	-	-	-
Kredit Leasing	-	-	-	-
Kredit SMS	-	-	-	-
Kredit LPDB	-	-	-	-
<b>Jumlah/Total</b>	<b>4 183</b>	<b>3 892</b>	<b>109 604 590 792</b>	<b>113 857 091 169</b>

Sumber/Source: PD. BPR Kendali Artha Kabupaten Kendal/PD. BPR Kendali Artha, Kendal Regency

**Tabel** 9.1.33 **Jumlah Tabungan, Simpanan Wajib, dan Deposito di Perusda BPR Kendali Artha Kabupaten Kendal, 2022**  
**Number of Saving, Obligatory Saving, and Deposit at BPR Kendali Artha in Kendal Regency, 2022**

Uraian Items	Penabung Depositor (orang/person)	Besar Tabungan Value (rupiah/ rupiahs)
(1)	(2)	(3)
Tabungan/ Saving	10 509	75 864 125 375
Simpanan Wajib/ Obligatory Saving	639	202 753 478
Deposito/ Deposit	1 028	56 407 325 000
<b>Jumlah/Total</b>	<b>12 176</b>	<b>132 474 203 853</b>

Sumber/Source: PD. BPR Kendali Artha Kabupaten Kendal/PD. BPR Kendali Artha, Kendal Regency

**Tabel**  
**Table** 9.1.34**Jumlah Penabung Britama di Bank Bank Rakyat Indonesia  
Cabang Kendal, 2021**  
**Number of Debitor of Britama at Bank Rakyat Indonesia  
Kendal Branch, 2021**

<b>Bulan Month</b>	<b>Penabung Depositor (orang/person)</b>	<b>Besar Tabungan Amount of Saving (juta rupiah/ million rupiahs)</b>
(1)	(2)	(3)
Januari/January	46 829	386 750 108 990
Februari/February	46 767	390 815 790 255
Maret/March	46 807	367 591 707 723
April/April	46 871	377 858 479 917
Mei/May	47 102	381 131 435 333
Juni/June	46 925	385 771 152 523
Juli/July	46 991	388 932 107 150
Agustus/August	47 311	389 007 728 738
September/September	47 125	385 098 760 599
Oktober/October	47 245	402 292 381 932
November/November	47 442	414 017 656 668
Desember/December	47 576	481 026 182 130
<b>Jumlah/Total</b>	<b>564 888</b>	<b>4 750 293 491 961</b>

Sumber/Source: Bank Rakyat Indonesia Cabang Kendal/Bank Rakyat Indonesia Branch Kendal

**Tabel**  
**Table** 9.1.35**Kredit Kecil Investasi dan Kredit Modal Kerja (KKI/KKM) di  
Bank Rakyat Indonesia Cabang Kendal, 2021  
Number of Credit at Bank Rakyat Indonesia Kendal Branch,  
2021**

Bulan Month	KKI Small Investment Credit		KKM Small Capital Credit	
	Nasabah Creditor (orang/person)	Kredit Credit (rupiah/rupiahs)	Nasabah Creditor (orang/person)	Kredit Credit (rupiah/ rupiahs)
(1)	(2)	(3)	(4)	(5)
Januari/January	37	6 394 210 593	121	21 860 840 200
Februari/February	38	6 909 366 023	133	25 082 211 199
Maret/March	38	6 642 062 062	142	28 570 635 832
April/April	36	6 388 396 104	163	31 293 661 880
Mei/May	38	6 674 709 033	163	31 452 159 590
Juni/June	40	7 416 399 900	164	31 280 635 352
Juli/July	40	8 118 786 082	166	30 560 868 498
Agustus/August	41	8 551 710 791	175	31 619 349 866
September/September	41	8 377 067 291	185	32 645 157 247
Oktober/October	43	9 192 385 168	192	33 198 810 832
November/November	46	9 752 938 497	191	32 431 906 953
Desember/December	50	8 736 988 624	187	28 616 107 851
<b>Jumlah/Total</b>	<b>488</b>	<b>93 155 020 168</b>	<b>1 982</b>	<b>358 612 345 300</b>

Sumber/Source: Bank Rakyat Indonesia Cabang Kendal/Bank Rakyat Indonesia Branch Kendal

**Tabel**  
**Table** 9.1.36

**Jumlah Dana Masyarakat di Bank Rakyat Indonesia  
Cabang Kendal, 2021**  
**Number of Public Money at Bank Rakyat Indonesia Kendal  
Branch, 2021**

<b>Bulan Month</b>	<b>Giro Demand Deposit (rupiah/rupiahs)</b>	<b>Deposito Time Deposit (rupiah/rupiahs)</b>	<b>Tabungan Saving Deposit (rupiah/rupiahs)</b>
(1)	(2)	(3)	(4)
Januari/January	132 480 062 283	261 072 681 765	1 534 089 139 792
Februari/February	137 957 422 871	256 897 798 059	1 550 724 167 766
Maret/March	151 881 236 908	257 090 663 453	1 521 370 804 951
April/April	128 241 784 255	271 155 338 847	1 532 978 705 904
Mei/May	114 716 845 088	272 917 868 044	1 532 436 620 416
Juni/June	123 996 135 749	289 065 223 331	1 551 872 399 834
Juli/July	126 604 686 622	306 272 350 079	1 566 550 279 201
Agustus/August	123 966 358 359	307 549 342 990	1 584 953 041 328
September/September	128 560 248 454	318 101 150 590	1 617 817 788 233
Oktober/October	121 855 006 898	337 314 173 404	1 661 685 870 822
November/November	104 017 026 138	339 368 840 270	1 659 638 309 864
Desember/December	89 721 387 213	321 377 816 352	1 763 213 980 050
<b>Jumlah/Total</b>	<b>1 483 998 200 838</b>	<b>3 538 183 247 184</b>	<b>19 077 331 108 161</b>

Lanjutan Tabel/Continued Table 9.1.36

<b>Bulan Month</b>	<b>Britama (rupiah/rupiahs)</b>	<b>Simpedes (rupiah/rupiahs)</b>	<b>Tabungan Haji Saving for Hajj (rupiah/rupiahs)</b>
(1)	(5)	(6)	(7)
Januari/January	386 750 108 990	1 114 488 589 169	10 771 365 923
Februari/February	389 815 790 255	1 129 463 969 664	10 802 334 021
Maret/March	367 591 707 723	1 123 178 097 203	10 740 159 514
April/April	377 858 479 917	1 125 839 935 727	10 434 713 636
Mei/May	380 131 435 333	1 122 824 935 294	10 437 088 636
Juni/June	388 771 152 523	1 122 003 344 828	10 516 882 636
Juli/July	388 932 107 150	1 137 162 983 874	10 565 375 149
Agustus/August	389 007 728 738	1 156 097 808 929	10 616 547 493
September/September	385 098 760 599	1 196 084 892 592	10 793 805 717
Oktober/October	400 292 381 932	1 226 419 974 388	10 835 637 425
November/November	414 017 656 668	1 211 618 442 925	10 853 564 115
Desember/December	487 026 182 130	1 233 626 570 596	10 846 536 707
<b>Jumlah/Total</b>	<b>4 755 293 491 958</b>	<b>13 898 809 545 189</b>	<b>128 214 010 972</b>

Sumber/Source: Bank Rakyat Indonesia Cabang Kendal/Bank Rakyat Indonesia Branch Kendal



**Tabel**  
**Table** 9.1.37**Jumlah Kredit Umum Pedesaan (Kupedes) di Bank Rakyat Indonesia Cabang Kendal, 2021**  
**Number of Village General Credit at Bank Rakyat Indonesia in Kendal, 2021**

Bulan Month	KKI Small Investment Credit		KKM Small Capital Credit	
	Nasabah Depositor (orang/person)	Kredit Credit (rupiah/rupiahs)	Nasabah Depositor (orang/person)	Kredit Credit (rupiah/rupiahs)
(1)	(2)	(3)	(4)	(5)
Pertanian	126	6 681 000 000	5 057	97 653 000 000
Perindustrian	94	4 241 000 000	679	12 358 000 000
Perdagangan	2 530	110 486 000 000	23 852	386 965 000 000
Penghasilan Tetap	-	-	1 259	69 565 220 856
Lainnya	272	9 560 000 000	357	4 770 000 000
<b>Jumlah/Total</b>	<b>3 022</b>	<b>130 968 000 000</b>	<b>31 204</b>	<b>571 311 220 856</b>

Sumber/Source: Bank Rakyat Indonesia Cabang Kendal/Bank Rakyat Indonesia Branch Kendal

## 9.2 KOPERASI COOPERATIVES

**Tabel 9.2.1** Jumlah Koperasi Aktif Menurut Kecamatan di Kabupaten Kendal, 2020-2022  
*Number of Active Cooperative by Subdistrict in Kendal Regency, 2020-2022*

Kecamatan Subdistrict	2020	2021	2022
(1)	(2)	(3)	(4)
010 Plantungan	18	4	4
020 Sukorejo	30	14	15
030 Pageruyung	8	4	4
040 Patean	16	6	7
050 Singorojo	10	7	7
060 Limbangan	14	5	6
070 Boja	34	17	20
080 Kaliwungu	43	19	18
081 Kaliwungu Selatan	5	6	10
090 Brangsong	12	7	7
100 Pegandon	12	6	6
101 Ngampel	4	3	3
110 Gemuh	17	8	9
111 Ringinarum	7	2	3
120 Weleri	41	24	26
130 Rowosari	17	7	8
140 Kangkung	14	9	9
150 Cepiring	29	18	18
160 Patebon	52	30	29
170 Kendal	72	46	47
<b>Kabupaten Kendal</b>	<b>455</b>	<b>242</b>	<b>256</b>

Sumber/Source: Dinas Perdagangan, Koperasi, dan UKM Kabupaten Kendal/Department of Trade, Cooperatives, Small and Medium Enterprises in Kendal Regency

**Tabel**  
**Table** 9.2.2**Jumlah Koperasi Menurut Jenis Koperasi dan Kecamatan di Kabupaten Kendal, 2022**  
**Number of Cooperative by Kind and Subdistrict in Kendal Regency, 2022**

Kecamatan Subdistrict	Jenis Koperasi/ Kind of Cooperative					Jumlah Total
	KUD	KPRI	KOPKAR	KOPPAS	Lainnya Other	
(1)	(2)	(3)	(4)	(5)	(6)	(7)
010 Plantungan	1	3	-	1	14	19
020 Sukorejo	1	6	1	-	28	36
030 Pageruyung	1	2	-	-	10	13
040 Patean	1	2	2	-	16	21
050 Singorojo	1	3	1	-	9	14
060 Limbangan	1	2	2	-	12	17
070 Boja	-	9	2	1	34	46
080 Kaliwungu	1	4	11	-	41	57
081 Kaliwungu Selatan	-	1	-	-	10	11
090 Brangsong	1	3	2	-	10	16
100 Pegandon	1	3	-	1	8	13
101 Ngampel	-	-	-	-	6	6
110 Gemuh	1	2	-	-	20	23
111 Ringinarum	-	-	-	-	6	6
120 Weleri	2	6	2	-	58	68
130 Rowosari	1	1	1	-	20	23
140 Kangkung	1	-	-	-	19	20
150 Cepiring	1	2	1	1	27	32
160 Patebon	1	15	1	-	46	63
170 Kendal	2	22	13	2	60	99
<b>Kabupaten Kendal</b>	<b>18</b>	<b>86</b>	<b>39</b>	<b>6</b>	<b>454</b>	<b>603</b>

Sumber/Source: Dinas Perdagangan, Koperasi, dan UKM Kabupaten Kendal/Department of Trade, Cooperatives, Small and Medium Enterprises in Kendal Regency

**Tabel**  
**Table** 9.2.3**Jumlah Koperasi, Modal, dan Anggota Koperasi Unit Desa di Kabupaten Kendal, 2016-2022**  
**Number of Village Unit Cooperative, Capital, and Members in Kendal Regency, 2016-2022**

Tahun Year	Jumlah Koperasi Number of Cooperative	Modal Capital (ribu rupiah/thousand rupiahs)	Anggota Number of Member (orang/person)
(1)	(2)	(3)	(4)
2016	19	26 019	34 142
2017	19	26 160	31 174
2018	19	27 590	27 022
2019	19	29 688	21 374
2020	19	28 129	7 084
2021	19	22 830	3 773
2022	19	26 039	3 849

Sumber/Source: Dinas Perdagangan, Koperasi, dan UKM Kabupaten Kendal/Department of Trade, Cooperatives, Small and Medium Enterprises in Kendal Regency

**Tabel**  
**Table** 9.2.4

**Jumlah Koperasi, Modal, dan Anggota Bukan Koperasi  
Unit Desa di Kabupaten Kendal, 2020-2022**  
**Number of Non Village Unit Cooperative, Capital, and  
Members in Kendal Regency, 2020-2022**

Rincian Description	2020		2021		2022	
	Aktif Active	Tidak Aktif Non Active	Aktif Active	Tidak Aktif Non Active	Aktif Active	Tidak Aktif Non Active
(1)	(2)	(3)	(4)	(5)	(6)	(7)
Jumlah Koperasi/Number of Cooperative	436	130	223	350	238	347
Primer/Primary	435	130	222	350	237	347
Pusat/Central	-	-	1	-	1	-
Gabungan/Affiliation	1	-	-	-	-	-
Modal/Capital (ribu rupiah/thousand rupiahs)	823 587		663 984		78 1526	
Anggota/ Member (orang/person)	99 005		81 160		82 137	

Sumber/Source: Dinas Perdagangan, Koperasi, dan UKM Kabupaten Kendal/Department of Trade, Cooperatives, Small and Medium Enterprises in Kendal Regency

### 9.3 PEGADAIAN PAWNSHOP

**Tabel** 9.3.1 **Jalannya Usaha PT. Pegadaian (Persero) Cabang Kendal, 2022**  
**The Course of Business at PT. Pegadaian (Persero) Kendal Branch, 2022**

Bulan Month	Kredit Credit		Pinjaman Diberikan Outstanding Loans		Lelang Auction	
	Barang Jaminan Insurance item	Uang Pinjaman Loan Money (ribu rupiah/ thousand rupiahs)	Barang Jaminan Insurance item	Uang Pinjaman Loan Money (ribu rupiah/ thousand rupiahs)	Barang Jaminan Insurance item	Uang Pinjaman Loan Money (ribu rupiah/ thousand rupiahs)
(1)	(2)	(3)	(4)	(5)	(6)	(7)
Januari/January	15 976	72 546 569	34 900	121 112 728	297	1 147 818
Februari/February	16 022	70 467 657	35 901	123 928 914	311	1 166 550
Maret/March	10 455	76 976 565	35 786	124 593 386	262	1 197 164
April/April	15 947	78 075 679	35 248	121 461 261	311	1 167 249
Mei/May	16 507	72 540 162	35 454	123 282 725	290	1 133 700
Juni/June	16 763	76 654 789	36 545	129 298 637	340	1 112 731
Juli/July	16 515	74 625 277	36 546	130 205 391	328	1 119 721
Agustus/August	17 143	76 675 300	36 521	130 722 559	289	1 164 873
September/September	16 911	68 926 661	35 829	127 957 004	301	1 178 433
Oktober/October	17 102	78 902 848	35 865	128 574 061	307	1 161 658
November/November	17 254	82 207 323	36 559	132 764 750	295	1 163 056
Desember/December	17 453	82 892 613	37 254	138 312 082	363	1 266 081
<b>Jumlah/Total</b>	<b>194 048</b>	<b>911 491 442</b>	<b>432 408</b>	<b>1 532 213 499</b>	<b>3 694</b>	<b>13 979 034</b>

Sumber/Source: PT. Pegadaian (Persero) Kantor Cabang Kendal/PT. Pegadaian (Persero), Kendal Branch Office

## 9.4 TRANSAKSI KEUANGAN DI PT.POS INDONESIA FINANCIAL TRANSACTIONS AT PT. POS INDONESIA

**Tabel** 9.4.1 **Jumlah Wesel dan Nilai Uang Yang Masuk dan Keluar di PT. Pos Indonesia (Persero) Cabang Kendal, 2022**  
**Table** 9.4.1 **Number of Money Order and Its Value in PT. Pos Indonesia (Persero) Kendal Branch, 2022**

Bulan Month	Dikirim Dari Kendal Sent From Kendal		Dibayar di Kendal Paid in Kendal			
	Jumlah Wesel Number of Money Order	Nilai/ Value (Juta rupiah/ Million rupiahs)	Luar Negeri Overseas		Dalam Negeri Domestic	
			Jumlah Wesel Number of Money Order	Nilai/ Value (Juta rupiah/ Million rupiahs)	Jumlah Wesel Number of Money Order	Nilai/ Value (Juta rupiah/ Million rupiahs)
(1)	(2)	(3)	(4)	(5)	(6)	(7)
Januari/January	1 721	815,84	1 326	6 962,90	856	2 196,24
Februari/February	1 362	687,30	1 082	6 007,33	689	1 656,76
Maret/March	1 536	689,91	1 481	8 842,91	832	2 241,85
April/April	2 079	874,78	2 001	11 267,64	1 268	2 875,36
Mei/May	1 018	501,14	1 087	5 917,57	465	1 516,52
Juni/June	1 527	776,38	1 253	7 832,47	726	2 066,98
Juli/July	1 668	796,48	1 233	7 054,76	676	1 794,71
Agustus/August	1 788	756,54	1 281	7 098,38	837	1 894,67
September/September	1 788	839,85	1 156	6 626,87	622	1 572,70
Oktober/October	1 814	787,13	1 254	7 236,73	625	1 540,66
November/November	3 106	1 504,77	1 164	6 575,19	8 507	6 401,76
Desember/December	7 873	3 719,52	168	1 340,72	1 984	1 184,29
<b>Jumlah/Total</b>	<b>27 280</b>	<b>12 749,64</b>	<b>14 486</b>	<b>82 763,46</b>	<b>18 087</b>	<b>26 942,48</b>

Sumber/Source: PT. Pos Indonesia (Persero) Cabang Kendal/PT. Pos Indonesia (Persero), Kendal Branch

**Tabel**  
**Table** 9.4.2**Jumlah Pensiunan dan Uang Pensiunan Yang Dibayarkan  
PT. Pos Indonesia (Persero) Cabang Kendal, 2021 dan  
2022**  
**Number of Pension and Money Paid by PT. Pos Indonesia  
(Persero) Kendal Branch, 2021 and 2022**

Bulan Month	Banyaknya Pensiunan Number of Pension		Jumlah Uang Pensiunan Yang Dibayarkan Total of Money (rupiah/rupiahs)	
	2021	2022	2021	2022
(1)	(2)	(3)	(4)	(5)
Januari/January	24	8	45 577 500	6 968 100
Februari/February	17	7	25 499 400	6 175 800
Maret/March	16	8	20 224 600	8 046 200
April/April	16	15	20 151 600	22 063 400
Mei/May	23	6	36 993 500	10 180 300
Juni/June	22	10	45 864 900	14 477 400
Juli/July	12	14	24 518 000	21 297 500
Agustus/August	14	7	29 731 000	9 665 700
September/September	7	8	5 748 400	11 217 200
Oktober/October	6	9	4 467 900	14 525 500
November/November	6	10	4 467 900	15 378 600
Desember/December	7	11	5 748 400	15 888 800
<b>Jumlah/Total</b>	<b>170</b>	<b>113</b>	<b>268 993 100</b>	<b>155 884 500</b>

Sumber/Source: PT. Pos Indonesia (Persero) Cabang Kendal/PT. Pos Indonesia (Persero), Kendal Branch



**Tabel**  
**Table** 9.4.3

**Lalu Lintas Dinas Giro PT. Pos Indonesia (Persero) Cabang Kendal, 2022**  
**Traffic of Official Demand Deposits at PT. Pos Indonesia (Persero) Kendal Branch, 2022**

Bulan Month	Setoran Deposite		Pembayaran Payment	
	Banyak Transaksi Number of Transactions	Besar Uang Value (ribu rupiah/ thousand rupiahs)	Banyak Transaksi Number of Transactions	Besar Uang Value (ribu rupiah/ thousand rupiahs)
(1)	(2)	(3)	(4)	(5)
Januari/January	-	-	37	65 972 100
Februari/February	-	-	28	44 831 800
Maret/March	-	-	21	33 625 000
April/April	-	-	27	41 714 000
Mei/May	-	-	40	58 968 400
Juni/June	-	-	27	39 475 500
Juli/July	-	-	17	30 848 400
Agustus/August	-	-	27	47 967 100
September/September	-	-	29	49 261 800
Oktober/October	-	-	18	25 307 100
November/November	-	-	15	21 991 000
Desember/December	-	-	15	22 827 900
<b>Jumlah/Total</b>	-	-	<b>301</b>	<b>482 790 100</b>

Sumber/Source: PT. Pos Indonesia (Persero) Cabang Kendal/PT. Pos Indonesia (Persero), Kendal Branch

**Tabel**  
**Table 9.4.4****Jumlah Transaksi Post Pay di PT. Pos Indonesia (Persero)  
Cabang Kendal, 2022**  
**Number of Post Pay Transaction at PT. Pos Indonesia  
(Persero) Kendal Branch, 2022**

<b>Bulan Month</b>	<b>Billing</b>	<b>Listrik Electricity</b>	<b>Telfon Telephone</b>	<b>PDAM Water</b>
(1)	(2)	(3)	(4)	(5)
Januari/January	9 526	6 012	1 353	2 964
Februari/February	6 646	6 071	1 296	3 200
Maret/March	9 642	5 490	1 192	2 697
April/April	9 058	5 690	1 225	2 912
Mei/May	5 263	5 595	1 216	2 947
Juni/June	9 422	5 692	1 236	2 965
Juli/July	8 485	5 777	1 192	2 839
Agustus/August	9 901	5 711	1 183	2 897
September/September	9 136	5 792	1 246	2 987
Oktober/October	9 851	6 049	1 223	3 085
November/November	13 527	5 578	1 229	2 913
Desember/December	19 810	5 689	1 255	2 929
<b>Jumlah/Total</b>	<b>120 267</b>	<b>69 146</b>	<b>14 846</b>	<b>35 335</b>

Sumber/SOURCE: PT. Pos Indonesia (Persero) Cabang Kendal/PT. Pos Indonesia (Persero), Kendal Branch

**Tabel**  
**Table** 9.4.5**Jumlah dan Nilai Transaksi Cash to Account dan Western Union di PT. Pos Indonesia (Persero) Cabang Kendal, 2022****Number of Money Order and Its Value of Cash to Account and Western Union in PT. Pos Indonesia (Persero) Kendal Branch, 2022**

Bulan Month	Cash to Account		Western Union			
	Jumlah Wesel Number of Money Order	Nilai/ Value (rupiah/ rupiahs)	Pengiriman Delivery		Penerimaan Reception	
			Jumlah Wesel Number of Money Order	Nilai/ Value (rupiah/ rupiahs)	Jumlah Wesel Number of Money Order	Nilai/ Value (rupiah/rupiahs)
(1)	(2)	(3)	(4)	(5)	(6)	(7)
Januari	86	423 906 282	359	281 399 500	1 326	6 962 904 400
Februari	71	406 148 209	326	221 572 000	1 082	6 007 328 200
Maret	81	365 123 248	394	268 684 000	1 481	8 842 910 500
April	88	342 823 721	618	454 108 000	2 011	11 267 637 100
Mei	71	290 582 465	204	167 061 000	1 087	5 917 573 900
Juni	85	406 494 595	399	282 402 000	1 253	7 832 469 000
Juli	84	463 200 294	358	201 773 000	1 233	7 054 760 900
Agustus	82	374 507 406	388	276 847 000	1 281	7 098 375 300
September	70	227 264 717	323	269 274 000	1 156	6 626 869 300
Oktober	43	222 885 300	315	181 427 500	1 254	7 236 727 500
November	45	220 027 807	8 427	5 074 615 000	1 164	6 575 189 900
Desember	58	248 930 135	6 660	3 395 140 500	1 216	6 627 832 900
<b>Jumlah/Total</b>	<b>864</b>	<b>3 991 894 179</b>	<b>18 771</b>	<b>11 074 303 500</b>	<b>15 544</b>	<b>88 050 578 900</b>

Sumber/Source: PT. Pos Indonesia (Persero) Cabang Kendal/PT. Pos Indonesia (Persero), Kendal Branch

**Tabel**  
**Table** 9.4.6**Jumlah Transaksi Bank Tabungan Negara (BTN) di PT. Pos Indonesia (Persero) Cabang Kendal, 2022**  
**Number of Bank Tabungan Negara Transaction in PT. Pos Indonesia (Persero) Kendal Branch, 2022**

Bulan Month	Jumlah Transaksi BTN BTN's Number of Transaction		Uang Masuk Debit	Uang Keluar Credit
	Setoran Deposit	Penarikan Withdrawal	(rupiah/rupiahs)	(rupiah/rupiahs)
(1)	(2)	(3)	(4)	(5)
Januari/January	2 333 844 493	1 043 581 000	406 751 905	169 575 389
Februari/February	2 311 148 178	947 755 000	383 501 965	177 855 989
Maret/March	2 529 398 809	1 276 492 239	321 394 101	126 306 293
April/April	2 780 563 309	1 627 557 000	320 323 929	278 155 393
Mei/May	2 513 308 186	1 130 340 000	356 560 517	280 486 905
Juni/June	3 869 901 245	971 189 000	328 905 878	135 370 686
Juli/July	2 755 087 400	866 417 500	403 099 812	243 941 559
Agustus/August	2 690 740 836	1 039 971 000	412 806 638	144 022 666
September/September	3 052 159 500	1 019 834 300	405 062 633	165 100 270
Oktober/October	2 685 198 766	1 002 260 000	388 238 326	168 986 327
November/November	2 142 315 300	979 997 000	483 335 276	179 882 844
Desember/December	4 322 435 890	768 850 000	513 629 525	217 653 215
<b>Jumlah/Total</b>	<b>33 986 101 912</b>	<b>12 674 244 039</b>	<b>4 723 610 505</b>	<b>2 287 337 536</b>

Sumber/Source: PT. Pos Indonesia (Persero) Cabang Kendal/PT. Pos Indonesia (Persero), Kendal Branch

# 10

## PENGELUARAN PENDUDUK

Population Expenditure

### BUKAN MAKANAN

Non Food

PERUMAHAN DAN  
FASILITAS RUMAH TANGGA  
*Housing and household facilities*

Rp 244.492,-

22,48%



### MAKANAN

Food

MAKANAN DAN MINUMAN  
JADI  
*Prepared food and beverages*

Rp 187.744,-

17,26%



ANEKA KOMODITAS DAN  
JASA  
*Goods and services*

Rp 142.577,-

13,11%



## TOP 3

PADI-PADIAN  
*Cereals*

Rp 56.082,-

5,16%



KOMODITAS TAHAN LAMA  
*Durable goods*

Rp 44.484,-

4,09%



ROKOK  
*Cigarettes*

Rp 65.170,-

5,99%



## RATA-RATA PENGELUARAN PER KAPITA

Monthly Average Expenditure per Capita

Rp 565.507,-

Rp 522.326,-



**PENJELASAN TEKNIS**

1. Kegiatan pengumpulan data sosial dan ekonomi yang dilaksanakan secara rutin oleh BPS melalui Survei Sosial Ekonomi Nasional (Susenas).
2. Data konsumsi/pengeluaran yang dikumpulkan pada Susenas Maret dibagi menjadi dua kelompok, yaitu makanan dan bukan makanan. Jumlah komoditas makanan sebanyak 174 komoditas. Pengumpulan data kelompok makanan meliputi banyaknya komoditas yang dikonsumsi beserta nilai pengeluarannya.
3. Pengumpulan data pada sebagian besar kelompok bukan makanan hanya mencakup nilai pengeluaran barang yang dikonsumsi, kecuali beberapa jenis barang tertentu juga dikumpulkan kuantitasnya, seperti listrik, air, gas, dan bahan bakar minyak (BBM).
4. Referensi waktu survei yang digunakan adalah selama seminggu terakhir untuk konsumsi makanan dan sebulan atau setahun terakhir untuk konsumsi bukan makanan.

**TECHNICAL NOTES**

1. *Socioeconomic data collection activities are carried out regularly by the BPS-Statistics Indonesia through the National Socioeconomic Survey (Susenas).*
2. *The consumption/expenditure data collected in March Susenas are divided into two groups, namely food and non-food. The number of food commodity are 174 commodities. The food group data collection includes quantity and value of commodities consumed.*
3. *Data collection on most of non food groups covers only the value of expenditures consumed except for certain comodities which are also collected for its quantity, such as the use of electricity, water, gas, and fuel oil (BBM).*
4. *The survey time reference period is previous week before enumeration date for food consumption and last month or last year for non-food consumption.*

**ULASAN**

Pada tahun 2022, rata-rata pengeluaran per kapita sebulan untuk makanan sebesar 51,98 persen sedangkan konsumsi non makanan sebesar 48,02 persen. Proporsi pengeluaran ini sama dengan konsumsi tahun sebelumnya dimana penduduk lebih banyak melakukan pengeluaran pada komoditas non makanan daripada makanan.

Pengeluaran untuk makanan yang terbesar digunakan untuk konsumsi makanan dan minuman jadi dan diikuti pengeluaran untuk padi-padian serta rokok. Setiap penduduk Kabupaten Kendal mengeluarkan Rp.187.744,- setiap bulan untuk makanan minuman jadi, hampir tiga kali lipat nilai pengeluaran untuk kelompok padi-padian. Kepraktisan menjadi faktor utama yang mendorong konsumsi makanan dan minuman jadi. Selain itu, telah terjadi perubahan gaya hidup masyarakat dimana mengkonsumsi makanan jadi saat ini bukan sekedar mengenyangkan perut yang lapar tetapi juga menjadi ajang rekreasi.

Pengeluaran perkapita untuk kelompok komoditi rokok dan tembakau pada tahun 2022 sebesar Rp. 65.170,-. Pengeluaran yang dialokasikan untuk kelompok rokok dan tembakau 3,2 persen lebih tinggi dibanding dengan pengeluaran yang dialokasikan untuk kelompok sayur-sayuran.

**DESCRIPTION**

*In 2022, monthly average expenditure for food was 51.98 percent, while non-food consumption was 48.02 percent. The proportion of this expenditure are same with the consumption of the previous year where the population spent more on non-food commodities than food.*

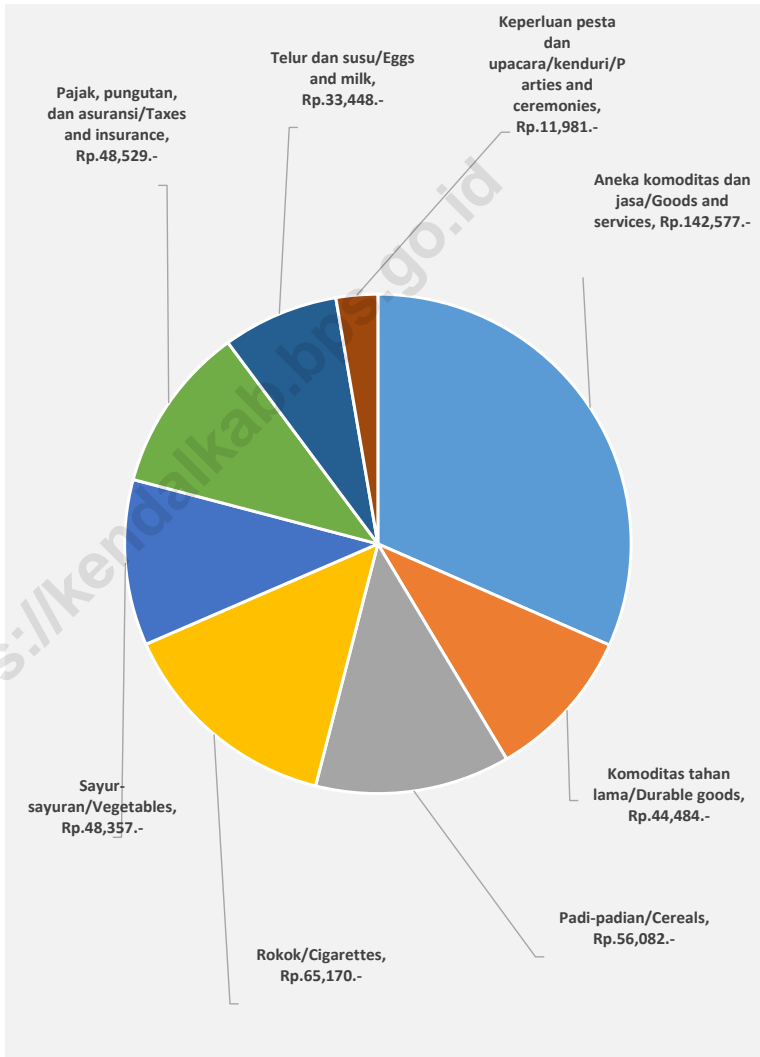
*Expenditures for food are the largest used for consumption of prepared food and beverages and followed by expenditures for grains and cigarettes. Each resident of Kendal Regency spends IDR187,744 each month for prepared food and beverages, almost four times the value of expenditure for the grain group. Practicality is the main factor that drives consumption of prepared food and beverages. In addition, there has been a change in people's lifestyles where consuming food so now is not just filling a hungry stomach but also a place for recreation.*

*Spending per capita for the cigarette commodity group in 2022 is 65,170 rupiahs. Expenditures allocated to the cigarette group were 3.2 percent higher than those allocated to the vegetables group.*



**Gambar** 10.1  
**Figures**

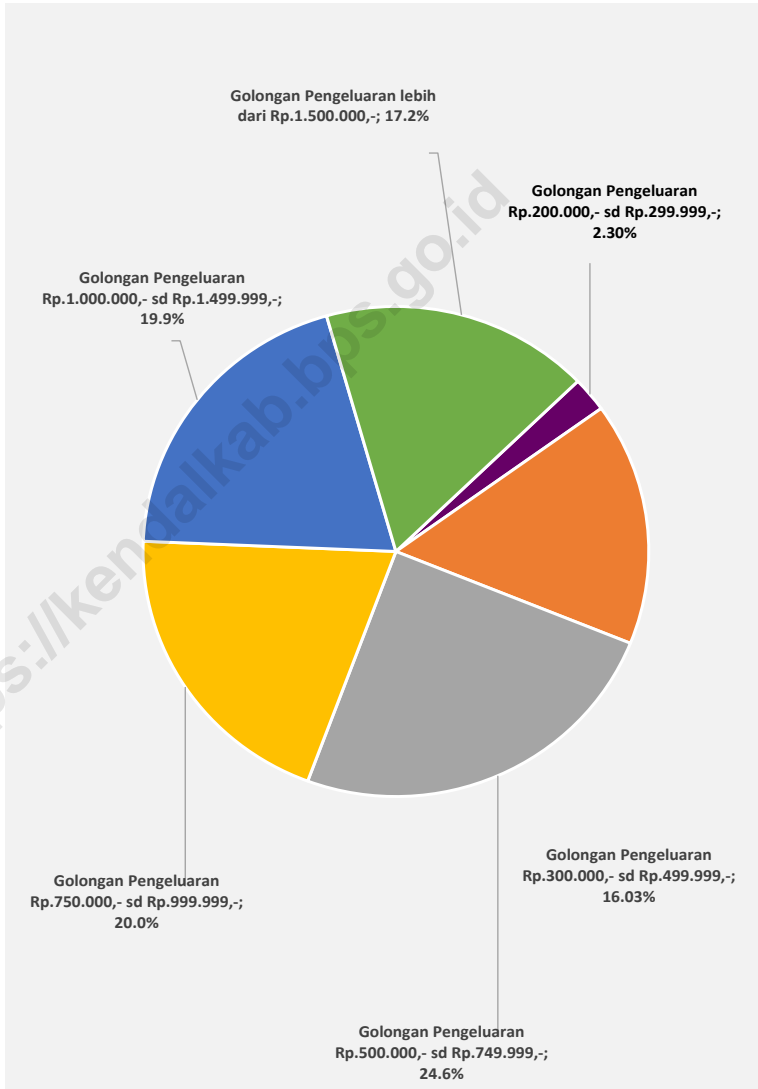
**Sepuluh Besar Kelompok Komoditas yang Paling Banyak Dikonsumsi di Kabupaten Kendal, 2022**  
*The Big Ten Most Commodity Groups Consumed in Kendal Regency, 2022*



Sumber/Source : BPS, Survei Sosial Ekonomi Nasional (Susenas) Maret/BPS-Statistics Indonesia, National Socioeconomic Survey March

**Gambar** 10.2  
**Figures**

**Persentase Penduduk Menurut Golongan Pengeluaran Per Kapita Sebulan di Kabupaten Kendal, 2022**  
*Percentage of Population by Per Capita Spending Group a Month in Kendal Regency, 2022*



Sumber/Source : BPS, Survei Sosial Ekonomi Nasional (Susenas) Maret/BPS-Statistics Indonesia, National Socioeconomic Survey March

**Tabel**  
**Table** 10.1

**Rata-rata Pengeluaran per Kapita Sebulan Menurut Kelompok Komoditas (rupiah) di Kabupaten Kendal, 2021 dan 2022**  
**Monthly Average Expenditure per Capita by Commodity Group (rupiahs) in Kendal Regency, 2021 and 2022**

Kelompok Komoditas/ <i>Commodity Group</i>	2021	2022
(1)	(2)	(3)
<b>Makanan/<i>Food</i></b>		
Padi-padian/ <i>Cereals</i>	55 904	56 082
Umbi-umbian/ <i>Tubers</i>	4 137	4 798
Ikan/udang/cumi/kerang/ <i>Fish/shrimp/common squid/shells</i>	28 508	32 110
Daging/ <i>Meat</i>	22 617	23 790
Telur dan susu/ <i>Eggs and milk</i>	29 954	33 448
Sayur-sayuran/ <i>Vegetables</i>	49 209	48 357
Kacang-kacangan/ <i>Legumes</i>	14 886	15 955
Buah-buahan/ <i>Fruits</i>	22 780	29 215
Minyak dan kelapa/ <i>Oil and coconut</i>	13 432	17 242
Bahan minuman/ <i>Beverage stuffs</i>	22 042	22 320
Bumbu-bumbuan/ <i>Spices</i>	13 532	16 063
Konsumsi lainnya/ <i>Miscellaneous food items</i>	11 384	13 212
Makanan dan minuman jadi/ <i>Prepared food and beverages</i>	153 972	187 744
Rokok/ <i>Cigarettes</i>	50 784	65 170
<b>Jumlah makanan/<i>Total food</i></b>	<b>493 141</b>	<b>565 507</b>
<b>Bukan makanan/<i>Non-food</i></b>		
Perumahan dan fasilitas rumah tangga/ <i>Housing and household facilities</i>	226 513	244 492
Aneka komoditas dan jasa/ <i>Goods and services</i>	132 391	142 577
Pakaian, alas kaki, dan tutup kepala/ <i>Clothing, footwear, and headgear</i>	26 220	30 263
Komoditas tahan lama/ <i>Durable goods</i>	65 830	44 484
Pajak, pungutan, dan asuransi/ <i>Taxes and insurance</i>	37 018	48 529
Keperluan pesta dan upacara/kenduri/ <i>Parties and ceremonies</i>	29 175	11 981
<b>Jumlah bukan makanan/<i>Total non-food</i></b>	<b>517 147</b>	<b>522 326</b>
<b>Jumlah/<i>Total</i></b>	<b>1 010 289</b>	<b>1 087 833</b>

Sumber/*Source*: BPS, Survei Sosial Ekonomi Nasional (Susenas) Maret/BPS-Statistics Indonesia, National Socioeconomic Survey March

**Tabel**  
**Table** 10.2**Persentase Pengeluaran per Kapita Sebulan Menurut Kelompok Komoditas di Kabupaten Kendal, 2021 dan 2022****Percentage of Monthly Expenditure per Capita by Commodity Group in Kendal Regency, 2021 and 2022**

<b>Kelompok Komoditas/Commodity Group</b>	<b>2021</b>	<b>2022</b>
(1)	(2)	(3)
<b>Makanan/Food</b>		
Padi-padian/Cereals	5,53	5,16
Umbi-umbian/Tubers	0,41	0,44
Ikan/udang/cumi/kerang/Fish/shrimp/common squid/shells	2,82	2,95
Daging/Meat	2,24	2,19
Telur dan susu/Eggs and milk	2,96	3,07
Sayur-sayuran/Vegetables	4,87	4,45
Kacang-kacangan/Legumes	1,47	1,47
Buah-buahan/Fruits	2,25	2,69
Minyak dan kelapa/Oil and coconut	1,33	1,58
Bahan minuman/Beverage stuffs	2,18	2,05
Bumbu-bumbuan/Spices	1,34	1,48
Konsumsi lainnya/Miscellaneous food items	1,13	1,21
Makanan dan minuman jadi/Prepared food and beverages	15,24	17,26
Rokok/Cigarettes	5,03	5,99
<b>Jumlah makanan/Total food</b>	<b>48,81</b>	<b>51,98</b>
<b>Bukan makanan/Non-food</b>		
Perumahan dan fasilitas rumah tangga/Housing and household facilities	22,42	22,48
Aneka komoditas dan jasa/Goods and services	13,10	13,11
Pakaian, alas kaki, dan tutup kepala/Clothing, footwear, and headgear	2,60	2,78
Komoditas tahan lama/Durable goods	6,52	4,09
Pajak, pungutan, dan asuransi/Taxes and insurance	3,66	0,00
Keperluan pesta dan upacara/kenduri/Parties and ceremonies	2,89	1,10
<b>Jumlah bukan makanan/Total non-food</b>	<b>51,19</b>	<b>48,02</b>
<b>Jumlah/Total</b>	<b>100,00</b>	<b>100,00</b>

Sumber/Source: BPS, Survei Sosial Ekonomi Nasional (Susenas) Maret/BPS-Statistics Indonesia, National Socioeconomic Survey March

**Tabel**  
**Table** 10.3**Persentase Penduduk Menurut Golongan Pengeluaran Per Kapita Sebulan di Kabupaten Kendal, 2021 dan 2022**  
**Percentage of Population by Per Capita Spending Group a Month in Kendal Regency, 2021 and 2022**

<b>Golongan Pengeluaran</b> <i>Spending Group</i> <i>(rupiah/rupiahs)</i>	<b>2021</b>	<b>2022</b>
(1)	(2)	(3)
< 150 000	-	-
150 000–199 999	-	-
200 000–299 999	2,75	2,30
300 000–499 999	21,17	16,03
500 000–749 999	24,69	24,56
750 000–999 999	16,59	19,99
1 000 000–1 499 999	19,89	19,91
> 1 500 000	14,91	17,20
<b>Jumlah/Total</b>	<b>100,00</b>	<b>100,00</b>

Sumber/Source: BPS, Survei Sosial Ekonomi Nasional (Susenas) Maret/BPS-Statistics Indonesia, National Socioeconomic Survey March



## JUMLAH SARANA PERDAGANGAN

Number of Trading Facilities

67

PASAR  
Market

128

KELOMPOK PERTOKOAN  
Shopping Complex

249

MINI MARKET/SWALAYAN/SUPERMARKETT  
Minimarket/Swalayan/Supermarket

99

RESTORAN/RUMAH MAKAN  
Restaurant/Food StallKOPERASI  
Cooperative

18

PERORANGAN  
Individual

5.427

PENERBITAN  
NOMOR INDUK  
BERUSAHA

110

LAINNYA  
Others

115

PERSEROAN  
TERBATAS  
Incorporated CompanyCV/FIRMA  
Firm

153





**PENJELASAN TEKNIS**

1. Pasar adalah lembaga ekonomi tempat bertemunya pembeli dan penjual, baik secara langsung maupun tidak langsung, untuk melakukan transaksi perdagangan.
2. Kelompok pertokoan adalah sejumlah toko yang terdiri dari minimal 10 toko dan mengelompok dalam satu lokasi.
3. *Minimarket / Swalayan / Supermarket* adalah sistem pelayanan mandiri, menjual berbagai jenis barang secara eceran, dan semua barang memiliki label harga, dengan luas bangunan kurang dari 400m<sup>2</sup>.
4. Restoran/rumah makan adalah jenis usaha yang mempergunakan seluruh bangunan secara permanen untuk menyediakan jasa pangan yang pengolahan dan penyajiannya secara langsung di tempat sesuai dengan keinginan para pengguna jasa yang mempunyai ciri pembeli biasanya dikenakan pajak.
5. Nomor Induk Berusaha (NIB) adalah nomor identitas pelaku usaha sesuai dengan bidang usaha yang diatur dalam Klasifikasi Baku Lapangan Usaha Indonesia (KBLI) tahun 2020 yang dibedakan menurut jenis aktivitas ekonomi yang menghasilkan output alias produk, baik itu dalam wujud barang maupun jasa.

**TECHNICAL NOTES**

1. *The market is an economic institution where buyers and sellers meet, directly or indirectly, to conduct trade transactions.*
2. *A shopping group is a number of shops consisting of a minimum of 10 shops and grouped in one location.*
3. *Minimarkets / Swalayan / Supermarkets are self-serve systems, selling various types of goods in retail, and all goods have price tags, with a building area of less than 400m<sup>2</sup>.*
4. *A restaurant/food stall is a type of business that permanently uses the entire building to provide food services whose processing and serving is directly on the spot according to the wishes of service users who have the characteristics of a buyer, usually subject to tax.*
5. *Business Identification Number (NIB) is a business actor's identity number according to the line of business regulated in the 2020 Indonesian Business Field Standard Classification (KBLI) which is differentiated according to the type of economic activity that produces output alias product, both in the form of goods and services*

**ULASAN**

Sejak lama pasar tradisional memegang peranan penting dalam memajukan dan menggerakkan pertumbuhan ekonomi rakyat. Fungsi penting pasar tradisional disamping sebagai muara dari produk-produk masyarakat di sekitarnya (lokal), juga merupakan lapangan kerja yang sangat bermanfaat bagi masyarakat.

Dalam pasar tradisional terdapat banyak interaksi yang tidak ditemukan dalam pasar modern. Pada pasar tradisional, para pembeli dan penjual bertemu secara langsung untuk melakukan suatu transaksi jual-beli. Dalam proses tawar-menawar juga terbangun sebuah kesan akrab antara penjual dan pembeli.

Jumlah pasar tradisional di Kabupaten Kendal tahun 2021 adalah 67 pasar. Jumlah kelompok pertokoan dan minimarket/swalayan/supermarket terus bertambah tiap tahun. Pertumbuhan kelompok pertokoan sebesar 3,13% dan minimarket/swalayan/supermarket sebesar 13,18%.

Berbeda dengan kompleks pertokoan dan minimarket, jumlah restoran dan rumah makan mengalami penurunan sebesar 34,44% dari tahun sebelumnya. Hal ini dimungkinkan karena adanya pandemi covid sehingga mengurangi tingkat konsumsi masyarakat.

**DESCRIPTION**

*Traditional markets have played an important role in advancing and driving the economic growth of the people for a long time. The important function of traditional markets, aside from being the estuary of the products of the surrounding community (local), is also very useful employment for the community.*

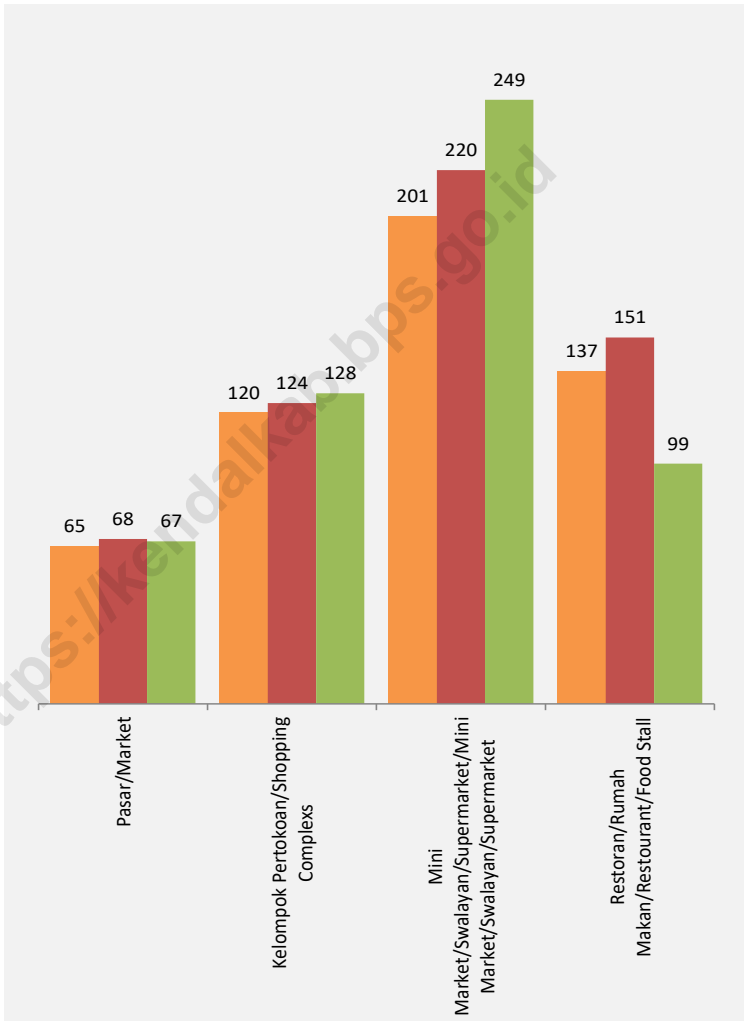
*In traditional markets there are many interactions that are not found in modern markets. In traditional markets, buyers and sellers meet in person to make a sale transaction. In the process of bargaining also builds a close impression between the seller and the buyer.*

*The number of traditional markets in Kendal Regency in 2021 is 67 markets. The number of shops and minimarkets/supermarkets continues to grow every year. The growth of the shopping group was 3.13% and minimarkets/supermarkets was 13.18%.*

*In contrast to shopping complexes and minimarkets, the number of restaurants and eateries decreased by 34.44% from the previous year. This was made possible due to the covid pandemic, which reduced the level of public consumption.*

**Gambar** 11.1  
**Figures**

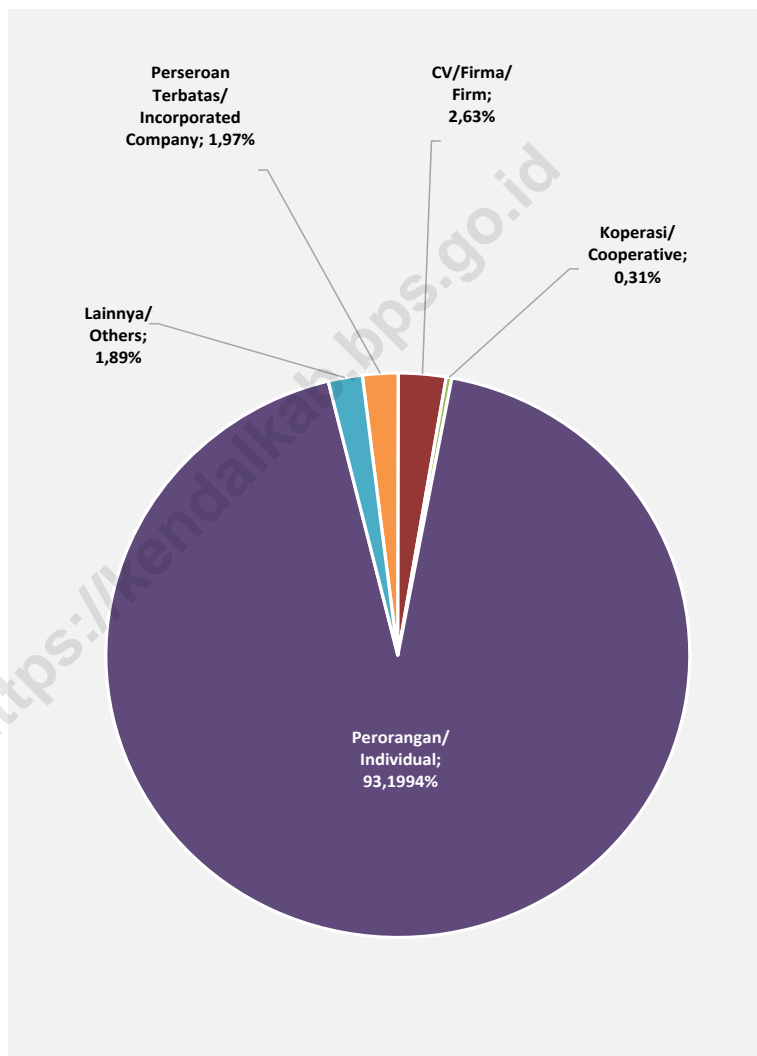
**Jumlah Sarana Perdagangan Menurut Jenisnya di Kabupaten Kendal, 2019–2021**  
**Number of Trading Facilities by Type of Facility in Kendal Regency, 2019–2021**



Sumber/Source: BPS, Pendataan Potensi Desa (Podes)/BPS-Statistics Indonesia, Village Potential Data Collecting

**Gambar** 11.2  
**Figures**

**Persentase Penerbitan Nomor Induk Berusaha oleh DPMPTSP di Kabupaten Kendal, 2022**  
*Percentage of Publishing Company Permit by The Local Office of Investment and One Door Integrated Service in Kendal Regency, 2022*



Sumber/Source: Dinas Penanaman Modal dan Pelayanan Terpadu Satu Pintu Kabupaten Kendal/ Local Office of Investment and One Door Integrated Service of Kendal Regency

**Tabel**  
**Table** 11.1

**Jumlah Sarana Perdagangan Menurut Jenisnya di  
Kabupaten Kendal, 2019–2021**  
**Number of Trading Facilities by Type of Facility in Kendal  
Regency, 2019–2021**

<b>Jenis Sarana Perdagangan</b> <b>Type of Trading Facilities</b>	<b>2019</b>	<b>2020</b>	<b>2021</b>
(1)	(2)	(3)	(4)
Pasar Market	65	68	67
Kelompok Pertokoan <i>Shopping Complex</i>	120	124	128
Mini Market/Swalayan/Supermarket <i>Mini Market/Swalayan/Supermarket</i>	201	220	249
Restoran/Rumah Makan <i>Restourant/Food Stall</i>	137	151	99
<b>Jumlah/Total</b>	<b>523</b>	<b>563</b>	<b>543</b>

Sumber/Source: BPS, Pendataan Potensi Desa (Podes)/BPS-Statistics Indonesia, Village Potential Data Collecting

**Tabel**  
**Table** 11.2

**Jumlah Penerbitan Nomor Induk Berusaha oleh Dinas Penanaman Modal dan Pelayanan Terpadu Satu Pintu di Kabupaten Kendal, 2022**  
**Number of Publishing Company Permit by The Local Office of Investment and One Door Integrated Service in Kendal Regency, 2022**

Jenis Perkara <i>Kind of Cases</i>	Tipe Badan Hukum/Type of Business Entity				
	Perseroan Terbatas <i>Incorporated Company</i>	CV/Firma <i>Firm</i>	Koperasi <i>Cooperative</i>	Perorangan <i>Individual</i>	Lainnya <i>Others</i>
(1)	(2)	(3)	(4)	(5)	(6)
Januari/ <i>January</i>	16	13	2	767	3
Februari/ <i>February</i>	9	15	1	448	10
Maret/ <i>March</i>	10	14	-	263	13
April/ <i>April</i>	9	8	1	186	4
Mei/ <i>May</i>	7	12	1	195	7
Juni/ <i>June</i>	9	15	-	258	11
Juli/ <i>July</i>	8	16	-	380	13
Agustus/ <i>August</i>	8	14	4	223	9
September/ <i>September</i>	11	13	3	732	8
Oktober/ <i>October</i>	12	8	1	426	7
November/ <i>November</i>	10	10	5	1 063	14
Desember/ <i>December</i>	6	15	-	486	11
<b>Jumlah/Total</b>	<b>115</b>	<b>153</b>	<b>18</b>	<b>5 427</b>	<b>110</b>

Sumber/*Source*: Dinas Penanaman Modal dan Pelayanan Terpadu Satu Pintu Kabupaten Kendal/ *Local Office of Investment and One Door Integrated Service of Kendal Regency*

Ekonomi Kendal  
Tumbuh  
Kendal's economy grew by

**5,69%**



PRODUK DOMESTIK REGIONAL BRUTO MENURUT  
**LAPANGAN USAHA**  
GROSS REGIONAL DOMESTIC PRODUCT BY INDUSTRY

Sektor Dengan Pertumbuhan Terbesar  
Sectors with the Largest Growth



Transportasi dan  
Perdagangan/  
Transportation and Storage

**82,90**



Penyediaan Akomodasi dan  
Makan Minum  
Accommodation and Food Service  
Activities

**18,72**



Jasa Lainnya  
Other Services  
Activities

**13,11**



PRODUK DOMESTIK REGIONAL BRUTO MENURUT  
**PENGELUARAN**  
GROSS REGIONAL DOMESTIC PRODUCT BY EXPENDITURE



Rumah Tangga  
Household

**4,95**



Pemerintah  
Government

**0,71**



LNPRT  
NPISH

**4,87**



PMTB  
Gross Fixed Capital Formation

**2,83**





**PENJELASAN TEKNIS****TECHNICAL NOTES**

1. Penghitungan statistik neraca nasional mengikuti buku petunjuk yang diterbitkan oleh Perserikatan Bangsa Bangsa (PBB) dikenal sebagai Sistem Neraca Nasional (SNN). SNN adalah rekomendasi internasional tentang bagaimana menyusun ukuran aktivitas ekonomi yang sesuai dengan standar neraca baku yang didasarkan pada prinsip-prinsip ekonomi. Rekomendasi yang dimaksud dinyatakan dalam sekumpulan konsep, definisi, klasifikasi, dan aturan neraca yang disepakati secara internasional dalam mengukur indikator tertentu seperti Produk Domestik Bruto (PDB). Salah satu bentuk adaptasi pencatatan statistik nasional adalah melakukan perubahan tahun dasar PDB Indonesia dari tahun 2000 ke 2010. Perubahan tahun dasar PDB dilakukan seiring dengan mengadopsi rekomendasi PBB yang tertuang dalam Sistem Neraca Nasional 2008 (SNN 2008).
  2. Produk Domestik Bruto pada tingkat nasional serta Produk Domestik Regional Bruto (PDRB) pada tingkat regional (provinsi) menggambarkan kemampuan suatu wilayah untuk menciptakan nilai tambah pada suatu waktu tertentu. Untuk menyusun PDB
1. *The method used to estimate national accounts statistics is based on the standard guidelines formed by United Nation known as System of National Accounts (SNA). SNA is the internationally agreed standard set of recommendations on how to compile measures of economic activity in accordance with strict accounting conventions based on economic principles. The recommendations are expressed in term of a set of concepts, definitions, classifications, and accounting rules that comprise the internationally agreed standard for measuring indicators such as Gross Domestic Product (GDP). One of the improvement in the national statistical system is to rebase GDP form base year 2000 to 2010 in order to capture current economic condition. It is in line with the United Nations (UN) recommendation on 2008 SNA.*
  2. *The basic measure of the value added arising from economic activity is known as Gross Domestic Product at the national level and Gross Regional Domestic Product (GRDP) at the regional level (provinces/regencies/municipalities). To compile*

maupun PDRB digunakan 2 pendekatan, yaitu lapangan usaha dan pengeluaran. Keduanya menyajikan komposisi data nilai tambah dirinci menurut sumber kegiatan ekonomi (lapangan usaha) dan menurut komponen penggunaannya. PDB apun PDRB dari sisi lapangan usaha merupakan penjumlahan seluruh komponen nilai tambah bruto yang mampu diciptakan oleh sektor-sektor ekonomi atas berbagai aktivitas produksinya. Sedangkan dari sisi pengeluaran menjelaskan tentang penggunaan dari nilai tambah tersebut.

*these statistics, two approaches have been used, i.e. "production approach" and "expenditure approach". The first approach is to measure value added produced by various kinds of economic activities, while the second approach is to measure final uses of the country's output. In other words, GDP/GRDP is the sum of total value added produced by all economic industries (activities) and the way of using*

3. Laju pertumbuhan Produk Domestik Bruto diperoleh dari perhitungan PDB atas dasar harga konstan. Diperoleh dengan cara mengurangi nilai PDB pada tahun ke-n terhadap nilai pada tahun ke n-1 (tahun sebelumnya), dibagi dengan nilai pada tahun ke n-1, dikalikan dengan 100 persen. Laju pertumbuhan menunjukkan perkembangan agregat pendapatan dari satu waktu tertentu terhadap waktu sebelumnya.

3. *Growth rate of Gross Domestic Product is derived from GDP at constant market prices. It is obtained by subtracting the value of GDP year n with the value of GDP year n-1, divided by the value of GDP year n-1 then multiplied by 100 percent. The growth rate of GDP explains the income growth during the given period.*

**ULASAN****DESCRIPTION**

Produk Domestik Regional Bruto (PDRB) merupakan nilai tambah bruto seluruh barang dan jasa yang tercipta di wilayah domestik suatu negara yang timbul akibat berbagai aktivitas ekonomi. PDRB atas dasar harga berlaku disusun berdasarkan harga pada periode penghitungan, untuk melihat struktur perekonomian. PDRB atas dasar harga konstan disusun berdasarkan harga pada tahun dasar dan bertujuan untuk mengukur pertumbuhan ekonomi.

Nilai PDRB Kabupaten Kendal tahun 2022 atas dasar harga berlaku, mencapai 49,71 triliun rupiah. Sedangkan berdasarkan harga konstan tahun 2010, PDRB Kabupaten Kendal sebesar 33,43 triliun rupiah. Laju pertumbuhan ekonomi Kabupaten Kendal pada tahun 2022 sebesar 5,69 persen. Sektor transportasi dan pergudangan mengalami pertumbuhan terbesar yaitu 82,90 persen.

Kontribusi PDRB tertinggi didapat dari Sektor Industri Pengolahan 41,86%. Disusul Sektor Pertanian 18,56%, Sektor Perdagangan Besar dan Eceran; Reparasi Mobil dan Sepeda Motor 11,92%, dan Sektor Konstruksi 6,91%. Selain sektor yang tersebut diatas hanya menyumbang kurang dari 4%.

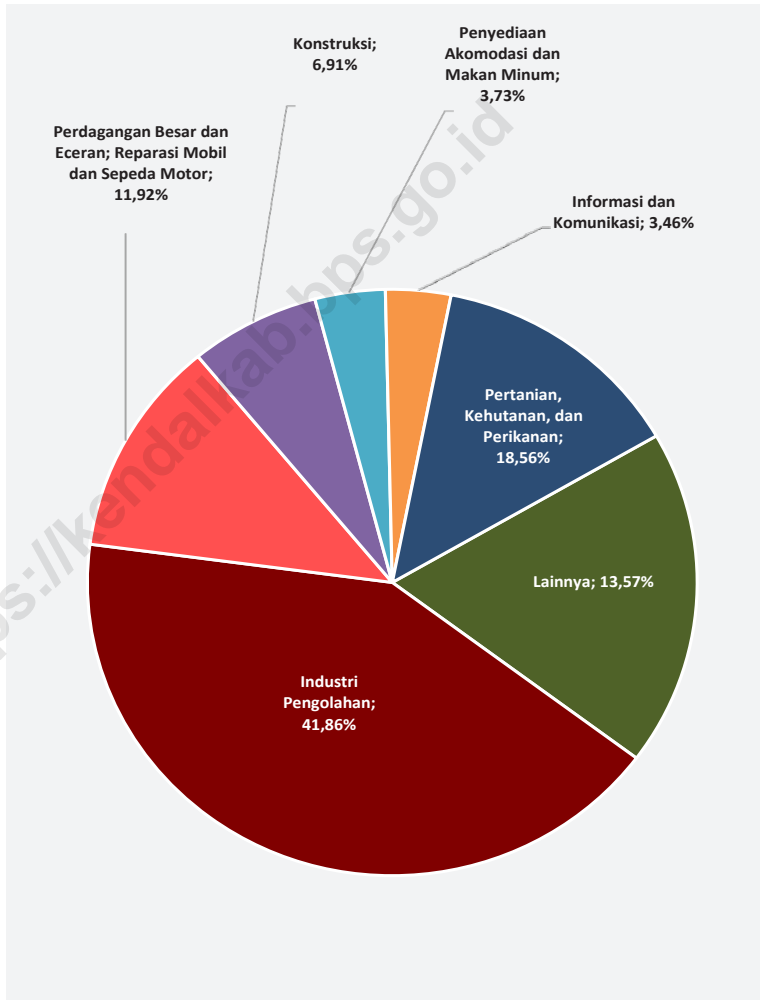
*Gross Regional Domestic Product (GRDP) is the gross value added of all goods and services created in the domestic territory of a country arising from various economic activities. GRDP at current prices is arranged based on the price in the calculation period, to see the structure of the economy. GDP based on constant prices is arranged based on prices in the base year and aims to measure economic growth.*

*The value of Kendal Regency's GRDP in 2022 at current prices reached 49.71 trillion rupiahs. While based on the constant price of 2010, the Kendal Regency's GRDP was 33.43 trillion rupiahs. The economic growth rate of Kendal Regency in 2022 was 5,69 percent. The transportation and warehousing sectors experienced the largest growth, namely 82.90 percent.*

*The highest GRDP contribution was obtained from the Manufacturing Sector 41.86 percent. Followed by the Agricultural Sector 18.56 percent, and Wholesale and Retail Trade and Repair of Motor Vehicles and Motorcycles Sector 11.92 percent, and Construction 6.91 percent. The other sectors only contributed less than 4 percent.*

**Gambar** 12.1  
**Figures**

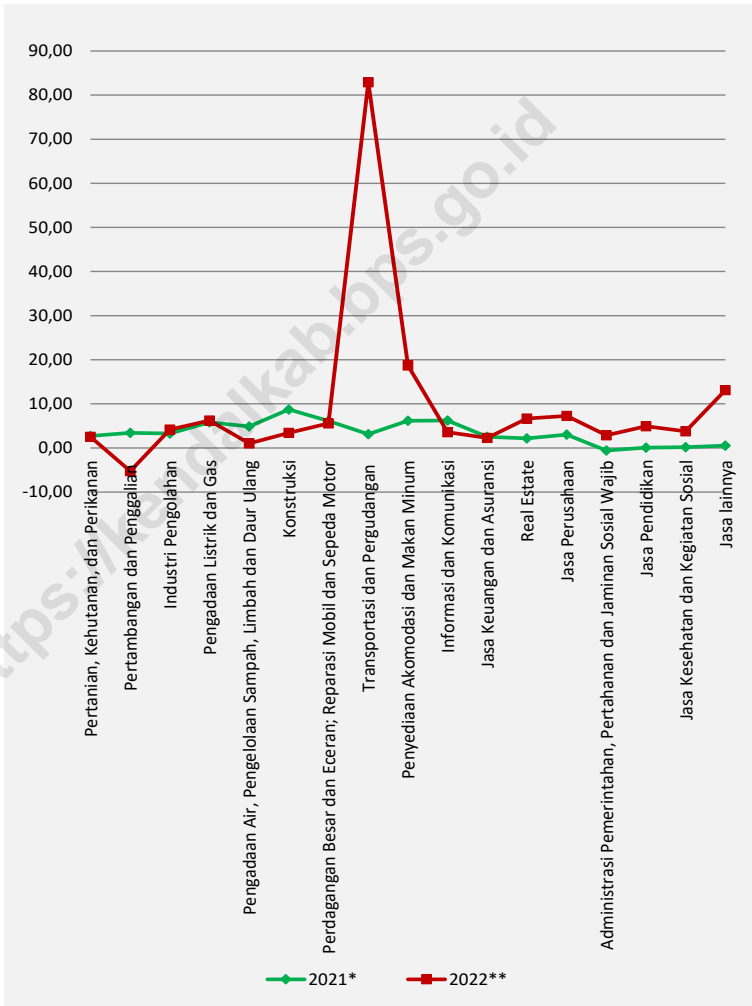
**Distribusi Produk Domestik Regional Bruto Atas Dasar Harga Berlaku Menurut Lapangan Usaha di Kabupaten Kendal (persen), 2022**  
*Distribution of Gross Regional Domestic Product at Current Market Prices by Industry in Kendal Regency (percent), 2022*



Sumber/Source : BPS, berbagai sensus, survei dan sumber lain/BPS-Statistics Indonesia, various census, survey, and other sources

**Gambar** 12.2  
**Figures**

**Laju Pertumbuhan Produk Domestik Regional Bruto Atas Dasar Harga Konstan 2010 Menurut Lapangan Usaha di Kabupaten Kendal (persen), 2021 dan 2022**  
**Growth Rate of Gross Regional Domestic Product at 2010 Constant Market Prices by Industry in Kendal Regency (percent), 2021 and 2022**



Sumber/Source : BPS, berbagai sensus, survei dan sumber lain/BPS-Statistics Indonesia, various census, survey, and other sources

**Tabel**  
**Table** 12.1

**Produk Domestik Regional Bruto Atas Dasar Harga Berlaku Menurut Lapangan Usaha di Kabupaten Kendal (miliar rupiah), 2018-2022**  
**Gross Regional Domestic Product at Current Market Prices by Industry in Kendal Regency (billion rupiahs), 2018-2022**

<b>Lapangan Usaha/Industry</b>	<b>2018</b>	<b>2019</b>	<b>2020</b>	<b>2021*</b>	<b>2022**</b>
(1)	(2)	(3)	(4)	(5)	(6)
A Pertanian, Kehutanan, dan Perikanan/ <i>Agriculture, Forestry, and Fishing</i>	7.608,85	8.122,14	8.194,42	8.609,87	9.223,12
B Pertambangan dan Penggalian/ <i>Mining and Quarrying</i>	528,80	566,24	590,69	614,91	604,50
C Industri Pengolahan/ <i>Manufacturing</i>	16.528,28	17.787,79	18.008,01	19.090,09	20.808,18
D Pengadaan Listrik dan Gas/ <i>Electricity and Gas</i>	71,81	75,74	75,17	78,95	84,33
E Pengadaan Air; Pengelolaan Sampah, Limbah, dan Daur Ulang/ <i>Water Supply; Sewerage, Waste Management, and Remediation Activities</i>	25,69	26,94	29,09	30,83	31,65
F Konstruksi/ <i>Construction</i>	2.672,26	2.846,26	2.757,25	3.100,96	3.432,17
G Perdagangan Besar dan Eceran; Reparasi Mobil dan Sepeda Motor/ <i>Wholesale and Retail Trade; Repair of Motor Vehicles and Motorcycles</i>	4.829,96	5.190,11	5.065,36	5.441,24	5.925,70
H Transportasi dan Pergudangan/ <i>Transportation and Storage</i>	753,86	829,56	584,51	620,38	1.204,59
I Penyediaan Akomodasi dan Makan Minum/ <i>Accommodation and Food Service Activities</i>	1.293,74	1.426,36	1.384,36	1.499,15	1.852,50
J Informasi dan Komunikasi/ <i>Information and Communication</i>	1.223,13	1.368,13	1.558,63	1.655,74	1.719,08

Lanjutan Tabel/*Continued Table* 12.1

<b>Lapangan Usaha/Industry</b>		<b>2018</b>	<b>2019</b>	<b>2020</b>	<b>2021*</b>	<b>2022**</b>
<b>(1)</b>		<b>(2)</b>	<b>(3)</b>	<b>(4)</b>	<b>(5)</b>	<b>(6)</b>
K	Jasa Keuangan dan Asuransi/ <i>Financial and Insurance Activities</i>	806,94	840,12	853,98	912,15	1.018,62
L	Real Estat/ <i>Real Estate Activities</i>	361,10	385,75	388,25	400,68	435,58
M,N	Jasa Perusahaan/ <i>Business Activities</i>	121,06	136,11	130,76	136,22	152,55
O	Administrasi Pemerintahan, Pertahanan, dan Jaminan Sosial Wajib/ <i>Public Administration and Defence; Compulsory Social Security</i>	810,11	854,26	862,36	848,57	902,40
P	Jasa Pendidikan/ <i>Education</i>	1.078,88	1.187,18	1.194,68	1.208,32	1.275,47
Q	Jasa Kesehatan dan Kegiatan Sosial/ <i>Human Health and Social Work Activities</i>	304,55	331,05	366,20	369,35	389,72
R,S,T,U	Jasa Lainnya/ <i>Other Services Activities</i>	529,97	576,97	542,47	547,40	645,02
<b>Produk Domestik Regional Bruto Gross Regional Domestic Product</b>		<b>39.548,99</b>	<b>42.550,71</b>	<b>42.586,19</b>	<b>45.164,80</b>	<b>49.705,16</b>

Catatan/Note: \* Angka sementara/ *Provisional figures*

\*\* Angka sangat sementara/ *Very provisional figures*

Sumber/Source: BPS, berbagai sensus, survei dan sumber lain/*BPS-Statistics Indonesia, various census, survey, and other sources*

**Tabel**  
**Table** 12.2

**Produk Domestik Regional Bruto Atas Dasar Harga Konstan 2010 Menurut Lapangan Usaha di Kabupaten Kendal (miliar rupiah), 2018-2022**  
**Gross Regional Domestic Product at 2010 Constant Market Prices by Industry in Kendal Regency (billion rupiahs), 2018-2022**

Lapangan Usaha/Industry		2018	2019	2020	2021*	2022**
(1)	(2)	(3)	(4)	(5)	(6)	
A	Pertanian, Kehutanan, dan Perikanan/ <i>Agriculture, Forestry, and Fishing</i>	5.784,87	6.048,74	5.985,84	6.148,39	6.303,99
B	Pertambangan dan Penggalian/ <i>Mining and Quarrying</i>	290,60	307,10	313,61	324,33	307,34
C	Industri Pengolahan/ <i>Manufacturing</i>	11.763,81	12.445,17	12.342,13	12.744,04	13.276,19
D	Pengadaan Listrik dan Gas/ <i>Electricity and Gas</i>	61,55	64,82	64,62	68,37	72,62
E	Pengadaan Air; Pengelolaan Sampah, Limbah, dan Daur Ulang/ <i>Water Supply; Sewerage, Waste Management, and Remediation Activities</i>	23,62	24,37	24,88	26,10	26,37
F	Konstruksi/ <i>Construction</i>	1.991,96	2.073,77	1.997,25	2.171,81	2.246,56
G	Perdagangan Besar dan Eceran; Reparasi Mobil dan Sepeda Motor/ <i>Wholesale and Retail Trade; Repair of Motor Vehicles and Motorcycles</i>	3.566,38	3.752,65	3.608,77	3.829,74	4.043,78
H	Transportasi dan Pergudangan/ <i>Transportation and Storage</i>	642,62	694,46	472,82	487,53	891,69
I	Penyediaan Akomodasi dan Makan Minum/ <i>Accommodation and Food Service Activities</i>	1.022,05	1.107,31	1.059,59	1.125,18	1.335,76
J	Informasi dan Komunikasi/ <i>Information and Communication</i>	1.337,65	1.476,15	1.679,23	1.783,34	1.846,83



Lanjutan Tabel/*Continued Table* 12.2

Lapangan Usaha/ <i>Industry</i>		2018	2019	2020	2021*	2022**
(1)		(2)	(3)	(4)	(5)	(6)
K	Jasa Keuangan dan Asuransi/ <i>Financial and Insurance Activities</i>	527,54	541,36	550,13	564,15	576,91
L	Real Estat/ <i>Real Estate Activities</i>	287,42	303,37	302,93	309,48	330,19
M,N	Jasa Perusahaan/ <i>Business Activities</i>	85,40	94,04	88,34	91,00	97,63
O	Administrasi Pemerintahan, Pertahanan, dan Jaminan Sosial Wajib/ <i>Public Administration and Defence; Compulsory Social Security</i>	541,64	561,76	559,20	555,96	572,05
P	Jasa Pendidikan/ <i>Education</i>	710,22	767,10	760,63	761,22	798,86
Q	Jasa Kesehatan dan Kegiatan Sosial/ <i>Human Health and Social Work Activities</i>	196,84	209,70	226,85	227,25	235,86
R,S,T,U	Jasa Lainnya/ <i>Other Services Activities</i>	411,51	444,52	412,21	414,40	468,73
<b>Produk Domestik Regional Bruto</b> <b><i>Gross Regional Domestic Product</i></b>		<b>29.245,66</b>	<b>30.916,39</b>	<b>30.449,02</b>	<b>31.632,28</b>	<b>33.431,36</b>

Catatan/Note: \* Angka sementara/ *Provisional figures*

\*\*Angka sangat sementara/ *Very provisional figures*

Sumber/Source: BPS, berbagai sensus, survei dan sumber lain/*BPS-Statistics Indonesia, various census, survey, and other sources*

**Tabel**  
**Table** 12.3

**Distribusi Persentase Produk Domestik Regional Bruto Atas Dasar Harga Berlaku Menurut Lapangan Usaha di Kabupaten Kendal, 2018-2022**  
**Percentage Distribution of Gross Regional Domestic Product at Current Market Prices by Industry in Kendal Regency, 2018-2022**

Lapangan Usaha/Industry		2018	2019	2020	2021*	2022**
(1)		(2)	(3)	(4)	(5)	(6)
A	Pertanian, Kehutanan, dan Perikanan/ <i>Agriculture, Forestry, and Fishing</i>	19,24	19,09	19,24	19,06	18,56
B	Pertambangan dan Penggalian/ <i>Mining and Quarrying</i>	1,34	1,33	1,39	1,36	1,22
C	Industri Pengolahan/ <i>Manufacturing</i>	41,79	41,80	42,29	42,27	41,86
D	Pengadaan Listrik dan Gas/ <i>Electricity and Gas</i>	0,18	0,18	0,18	0,17	0,17
E	Pengadaan Air; Pengelolaan Sampah, Limbah, dan Daur Ulang/ <i>Water Supply; Sewerage, Waste Management, and Remediation Activities</i>	0,06	0,06	0,07	0,07	0,06
F	Konstruksi/ <i>Construction</i>	6,76	6,69	6,47	6,87	6,91
G	Perdagangan Besar dan Eceran; Reparasi Mobil dan Sepeda Motor/ <i>Wholesale and Retail Trade; Repair of Motor Vehicles and Motorcycles</i>	12,21	12,20	11,89	12,05	11,92
H	Transportasi dan Pergudangan/ <i>Transportation and Storage</i>	1,91	1,95	1,37	1,37	2,42
I	Penyediaan Akomodasi dan Makan Minum/ <i>Accommodation and Food Service Activities</i>	3,27	3,35	3,25	3,32	3,73
J	Informasi dan Komunikasi/ <i>Information and Communication</i>	3,09	3,22	3,66	3,67	3,46

Lanjutan Tabel/*Continued Table* 12.3

Lapangan Usaha/ <i>Industry</i>		2018	2019	2020	2021*	2022**
(1)		(2)	(3)	(4)	(5)	(6)
K	Jasa Keuangan dan Asuransi/ <i>Financial and Insurance Activities</i>	2,04	1,97	2,01	2,02	2,05
L	Real Estat/ <i>Real Estate Activities</i>	0,91	0,91	0,91	0,89	0,88
M,N	Jasa Perusahaan/ <i>Business Activities</i>	0,31	0,32	0,31	0,30	0,31
O	Administrasi Pemerintahan, Pertahanan, dan Jaminan Sosial Wajib/ <i>Public Administration and Defence; Compulsory Social Security</i>	2,05	2,01	2,02	1,88	1,82
P	Jasa Pendidikan/ <i>Education</i>	2,73	2,79	2,81	2,68	2,57
Q	Jasa Kesehatan dan Kegiatan Sosial/ <i>Human Health and Social Work Activities</i>	0,77	0,78	0,86	0,82	0,78
R,S,T,U	Jasa Lainnya/ <i>Other Services Activities</i>	1,34	1,36	1,27	1,21	1,30
<b>Produk Domestik Regional Bruto</b> <b><i>Gross Regional Domestic Product</i></b>		<b>100,00</b>	<b>100,00</b>	<b>100,00</b>	<b>100,00</b>	<b>100,00</b>

Catatan/*Note*: \* Angka sementara/ *Provisional figures*

\*\*Angka sangat sementara/ *Very provisional figures*

Sumber/*Source*: BPS, berbagai sensus, survei dan sumber lain/*BPS-Statistics Indonesia, various census, survey, and other sources*

**Tabel**  
**Table** 12.4

**Laju Pertumbuhan Produk Domestik Regional Bruto Atas Dasar Harga Konstan 2010 Menurut Lapangan Usaha di Kabupaten Kendal (persen), 2018-2022**  
**Growth Rate of Gross Regional Domestic Product at 2010 Constant Market Prices by Industry in Kendal Regency (percent), 2018-2022**

Lapangan Usaha/ <i>Industry</i>	2018	2019	2020	2021*	2022**
(1)	(2)	(3)	(4)	(5)	(6)
A Pertanian, Kehutanan, dan Perikanan/ <i>Agriculture, Forestry, and Fishing</i>	2,98	4,56	-1,04	2,72	2,53
B Pertambangan dan Penggalian/ <i>Mining and Quarrying</i>	7,77	5,68	2,12	3,42	-5,24
C Industri Pengolahan/ <i>Manufacturing</i>	6,21	5,79	-0,83	3,26	4,18
D Pengadaan Listrik dan Gas/ <i>Electricity and Gas</i>	4,71	5,32	-0,31	5,81	6,21
E Pengadaan Air; Pengelolaan Sampah, Limbah, dan Daur Ulang/ <i>Water Supply; Sewerage, Waste Management, and Remediation Activities</i>	4,88	3,18	2,10	4,88	1,05
F Konstruksi/ <i>Construction</i>	6,58	4,11	-3,69	8,74	3,44
G Perdagangan Besar dan Eceran; Reparasi Mobil dan Sepeda Motor/ <i>Wholesale and Retail Trade; Repair of Motor Vehicles and Motorcycles</i>	5,55	5,22	-3,83	6,12	5,59
H Transportasi dan Pergudangan/ <i>Transportation and Storage</i>	6,47	8,07	-31,92	3,11	82,90
I Penyediaan Akomodasi dan Makan Minum/ <i>Accommodation and Food Service Activities</i>	7,79	8,34	-4,31	6,19	18,72
J Informasi dan Komunikasi/ <i>Information and Communication</i>	11,55	10,35	13,76	6,20	3,56

Lanjutan Tabel/*Continued Table* 12.4

Lapangan Usaha/ <i>Industry</i>		2018	2019	2020	2021*	2022**
(1)		(2)	(3)	(4)	(5)	(6)
K	Jasa Keuangan dan Asuransi/ <i>Financial and Insurance Activities</i>	3,16	2,62	1,62	2,55	2,26
L	Real Estat/ <i>Real Estate Activities</i>	5,51	5,55	-0,14	2,16	6,69
M,N	Jasa Perusahaan/ <i>Business Activities</i>	8,79	10,12	-6,06	3,01	7,29
O	Administrasi Pemerintahan, Pertahanan, dan Jaminan Sosial Wajib/ <i>Public Administration and Defence; Compulsory Social Security</i>	3,38	3,72	-0,46	-0,58	2,89
P	Jasa Pendidikan/ <i>Education</i>	7,58	8,01	-0,84	0,08	4,94
Q	Jasa Kesehatan dan Kegiatan Sosial/ <i>Human Health and Social Work Activities</i>	8,16	6,53	8,18	0,18	3,79
R,S,T,U	Jasa Lainnya/ <i>Other Services Activities</i>	8,72	8,02	-7,27	0,53	13,11
<b>Produk Domestik Regional Bruto</b> <b>Gross Regional Domestic Product</b>		<b>5,77</b>	<b>5,71</b>	<b>-1,51</b>	<b>3,89</b>	<b>5,69</b>

Catatan/Note: \* Angka sementara/ *Provisional figures*

\*\*Angka sangat sementara/ *Very provisional figures*

Sumber/Source: BPS, berbagai sensus, survei dan sumber lain/*BPS-Statistics Indonesia, various census, survey, and other sources*

**Tabel**  
**Table** 12.5

**Produk Domestik Regional Bruto Atas Dasar Harga Berlaku Menurut Jenis Pengeluaran di Kabupaten Kendal (miliar rupiah), 2018-2022**  
**Gross Regional Domestic Product at Current Market Prices by Type of Expenditure in Kendal Regency (billion rupiahs), 2018-2022**

<b>Jenis Pengeluaran</b> <b>Type of Expenditure</b>	<b>2018</b>	<b>2019</b>	<b>2020</b>	<b>2021*</b>	<b>2022**</b>
(1)	(2)	(3)	(4)	(5)	(6)
Pengeluaran Konsumsi Rumah Tangga/ <i>Households Consumption Expenditure</i>	23 488,89	25 191,56	25 246,21	26 115,63	28 664,31
Pengeluaran Konsumsi LNPRT/ NPISHs <i>Consumption Expenditure</i>	378,15	429,72	427,22	446,44	499,4
Pengeluaran Konsumsi Pemerintah/ <i>Government Consumption Expenditure</i>	2 077,52	2 172,54	2 074,34	2 138,4	2 178,48
Pembentukan Modal Tetap Bruto/ <i>Gross Fixed Capital Formation</i>	11 584,72	12 646,18	11 760,18	12 587,74	13 363,36
Perubahan Inventori/ <i>Changes in Inventories</i>	542,24	406,58	447,83	408,28	511,24
Net Ekspor Barang dan Jasa / <i>Net Exports of Goods and Services</i>	1 477,47	1 704,12	2 630,41	3 468,31	4 488,36
<b>Produk Domestik Regional Bruto</b> <b>Gross Regional Domestic Product</b>	<b>39 548,99</b>	<b>42 550,71</b>	<b>42 586,19</b>	<b>45 164,8</b>	<b>49 705,16</b>

Catatan/Note: \* Angka sementara/ *Provisional figures*

\*\*Angka sangat sementara/ *Very provisional figures*

Sumber/Source: BPS, berbagai sensus, survei dan sumber lain/BPS-Statistics Indonesia, various census, survey, and other sources

**Tabel**  
**Table** 12.6

**Produk Domestik Regional Bruto Atas Dasar Harga Konstan 2010 Menurut Jenis Pengeluaran di Kabupaten Kendal (miliar rupiah), 2018-2022**  
**Gross Regional Domestic Product at 2010 Constant Market Prices by Type of Expenditure in Kendal Regency (billion rupiahs), 2018-2022**

<b>Jenis Pengeluaran</b> <b>Type of Expenditure</b>	<b>2018</b>	<b>2019</b>	<b>2020</b>	<b>2021*</b>	<b>2022**</b>
(1)	(2)	(3)	(4)	(5)	(6)
Pengeluaran Konsumsi Rumah Tangga/ <i>Households Consumption Expenditure</i>	16 603,99	17 381,02	17 300,93	17 581,17	18 452,18
Pengeluaran Konsumsi LNPRT/ NPISHs <i>Consumption Expenditure</i>	247,59	274,59	268,59	271,95	285,21
Pengeluaran Konsumsi Pemerintah/ <i>Government Consumption Expenditure</i>	1 278,61	1 330,33	1 275,33	1 285,79	1 288,01
Pembentukan Modal Tetap Bruto/ <i>Gross Fixed Capital Formation</i>	7 941,11	8 343,58	7 758,58	8 220,63	8 453,12
Perubahan Inventori/ <i>Changes in Inventories</i>	241,33	219,77	300,08	221,45	270,63
Net Ekspor Barang dan Jasa / <i>Net Exports of Goods and Services</i>	2 933,03	3 367,1	3 545,52	4 051,3	4 682,21
<b>Produk Domestik Regional Bruto</b> <b>Gross Regional Domestic Product</b>	<b>29 245,66</b>	<b>30 916,39</b>	<b>30 449,02</b>	<b>31 632,28</b>	<b>33 431,36</b>

Catatan/Note: \* Angka sementara/ *Provisional figures*

\*\*Angka sangat sementara/ *Very provisional figures*

Sumber/Source: BPS, berbagai sensus, survei dan sumber lain/BPS-Statistics Indonesia, various census, survey, and other sources

**Tabel**  
**Table** 12.7

**Distribusi Persentase Produk Domestik Regional Bruto Atas Dasar Harga Berlaku Menurut Jenis Pengeluaran di Kabupaten Kendal, 2018-2022**  
**Percentage Distribution of Gross Regional Domestic Product at Current Market Prices by Type of Expenditure in Kendal Regency, 2018-2022**

<b>Jenis Pengeluaran</b> <b>Type of Expenditure</b>	<b>2018</b>	<b>2019</b>	<b>2020</b>	<b>2021*</b>	<b>2022**</b>
(1)	(2)	(3)	(4)	(5)	(6)
Pengeluaran Konsumsi Rumah Tangga/ <i>Households Consumption Expenditure</i>	59,39	59,2	59,28	57,82	57,67
Pengeluaran Konsumsi LNPRT/ NPISHs <i>Consumption Expenditure</i>	0,96	1,01	1,00	0,99	1,00
Pengeluaran Konsumsi Pemerintah/ <i>Government Consumption Expenditure</i>	5,25	5,11	4,87	4,73	4,38
Pembentukan Modal Tetap Bruto/ <i>Gross Fixed Capital Formation</i>	29,29	29,72	27,62	27,87	26,89
Perubahan Inventori/ <i>Changes in Inventories</i>	1,37	0,96	1,05	0,90	1,03
Net Ekspor Barang dan Jasa / <i>Net Exports of Goods and Services</i>	3,74	4	6,18	7,68	9,03
<b>Produk Domestik Regional Bruto</b> <b><i>Gross Regional Domestic Product</i></b>	<b>100</b>	<b>100</b>	<b>100,00</b>	<b>100,00</b>	<b>100,00</b>

Catatan/Note: \* Angka sementara/ *Provisional figures*

\*\*Angka sangat sementara/ *Very provisional figures*

Sumber/Source: BPS, berbagai sensus, survei dan sumber lain/BPS-Statistics Indonesia, various census, survey, and other sources



**Tabel**  
**Table 12.8****Laju Pertumbuhan Produk Domestik Regional Bruto Atas Dasar Harga Konstan 2010 Menurut Jenis Pengeluaran di Kabupaten Kendal (persen), 2018-2022**  
**Growth Rate of Gross Regional Domestic Product at 2010 Constant Market Prices by Type of Expenditure in Kendal Regency (percent), 2018-2022**

<b>Jenis Pengeluaran</b> <b>Type of Expenditure</b>	<b>2018</b>	<b>2019</b>	<b>2020</b>	<b>2021*</b>	<b>2022**</b>
(1)	(2)	(3)	(4)	(5)	(6)
Pengeluaran Konsumsi Rumah Tangga/ <i>Households Consumption Expenditure</i>	4,55	4,68	-0,46	1,62	4,95
Pengeluaran Konsumsi LNPRT/ NPISHs <i>Consumption Expenditure</i>	7,28	10,91	-2,19	1,25	4,87
Pengeluaran Konsumsi Pemerintah/ <i>Government Consumption Expenditure</i>	2,09	4,04	-4,13	0,82	0,17
Pembentukan Modal Tetap Bruto/ <i>Gross Fixed Capital Formation</i>	7,39	5,07	-7,01	5,96	2,83
Perubahan Inventori/ <i>Changes in Inventories</i>	5,05	-	36,54	-26,20	22,21
Net Ekspor Barang dan Jasa / <i>Net Exports of Goods and Services</i>	10,22	-	5,30	14,27	15,57
<b>Produk Domestik Regional Bruto</b> <b>Gross Regional Domestic Product</b>	<b>5,77</b>	<b>5,71</b>	<b>-1,51</b>	<b>3,89</b>	<b>5,69</b>

Catatan/Note: \* Angka sementara/ *Provisional figures*\*\*Angka sangat sementara/ *Very provisional figures*

Sumber/Source: BPS, berbagai sensus, survei dan sumber lain/BPS-Statistics Indonesia, various census, survey, and other sources







**PENJELASAN TEKNIS**

1. Sumber data yang digunakan dalam bab ini berasal dari Badan Pusat Statistik Provinsi Jawa Tengah.
2. Sumber utama data kependudukan adalah sensus penduduk yang dilaksanakan setiap sepuluh tahun sekali. Sensus penduduk telah dilaksanakan sebanyak enam kali sejak Indonesia merdeka, yaitu tahun 1961, 1971, 1980, 1990, 2000, 2010, dan 2020.
3. Untuk tahun yang tidak dilaksanakan sensus penduduk, data kependudukan diperoleh dari hasil proyeksi penduduk. Proyeksi penduduk merupakan suatu perhitungan ilmiah yang didasarkan pada asumsi dari komponen-komponen perubahan penduduk, yaitu kelahiran, kematian, dan migrasi. Proyeksi penduduk Indonesia 2010–2035 menggunakan data dasar penduduk hasil SP2010.
4. Tabel hasil SP2020 merujuk pada September sedangkan hasil proyeksi penduduk merujuk pada pertengahan tahun (Juni).
5. Laju pertumbuhan produk domestik regional bruto menggambarkan pertumbuhan nilai tambah barang dan jasa

**TECHNICAL NOTES**

1. *Source of data used in this chapter comes from the BPS- Statistics of Jateng Province*
2. *The main source of demographic data is population census, which is conducted every ten years. Population Census has been conducted six times since Indonesia's independence: 1961, 1971, 1980, 1990, 2000, 2010, and 2020*
3. *For the periods where the opulation census is not conducted, population projection is done to estimate population during those years. The population projection is an estimate based on the demographic components, such as birth, death, and migration. Indonesia's 2010–2035 population projection used the 2010 Population Census as the base population.*
4. *The tables of 2020 Population Census result refer to September and population projection refer to mid-year population (June).*
5. *The growth rate of gross regional domestic products illustrates the growth in value added goods and services calculated using prices that*

yang dihitung menggunakan harga yang berlaku pada satu tahun tertentu sebagai dasar.

6. Untuk mengukur kemiskinan, BPS menggunakan konsep kemampuan memenuhi kebutuhan dasar (basic needs approach). Dengan pendekatan ini, kemiskinan dipandang sebagai ketidakmampuan dari sisi ekonomi untuk memenuhi kebutuhan dasar makanan dan bukan makanan yang diukur dari sisi pengeluaran. Metode yang digunakan adalah menghitung Garis Kemiskinan (GK), yang terdiri dari dua komponen, yaitu Garis Kemiskinan Makanan (GKM) dan Garis Kemiskinan Non-Makanan (GKNM). Penghitungan Garis Kemiskinan dilakukan secara terpisah untuk daerah perkotaan dan perdesaan.
7. Indeks Pembangunan Manusia (IPM) adalah ukuran ringkas rata-rata capaian/keberhasilan dimensi utama pembangunan manusia, yaitu: umur panjang dan hidup sehat, mempunyai pengetahuan, dan memiliki standar hidup yang layak.

*apply to a particular year as a basis.*

6. *To measure poverty, BPS-Statistics Indonesia has used the concept of basic needs approach. Therefore, poverty is viewed as economic inability to fulfill food and nonfood basic needs which are measured by consumption/expenditure. The method used is calculating poverty line, which consists of two components, that are Food Poverty Line (FPL) and Non-Food Poverty Line (NFPL). The poverty line was calculated separately for urban and rural areas.*
7. *The Human Development Index (HDI) is a summary measure of average achievement in key dimensions of human development: a long and healthy life, being knowledgeable, and have a decent standard of living.*

**ULASAN**

Jumlah penduduk di Provinsi Jawa Tengah tahun 2018 sampai 2022 semakin bertambah. Pada tahun 2022 jumlah penduduk tercatat 37.032.410 jiwa. Kabupaten/Kota yang memiliki jumlah penduduk terbanyak pada tahun 2022 adalah Kabupaten Brebes dengan 2.010.617 jiwa, diikuti Kabupaten Cilacap 1.988.622 jiwa dan Kabupaten Banyumas 1.806.013 jiwa. Kabupaten/Kota dengan penduduk paling sedikit adalah Kota Magelang dengan 121.675 jiwa.

Laju pertumbuhan produk domestik regional bruto Provinsi Jawa Tengah pada tahun 2022 sebesar 5,31 persen. Kabupaten/Kota dengan pertumbuhan produk domestik regional bruto terbesar adalah Kabupaten Boyolali (6,33 persen) dan terendah adalah Kabupaten Kudus (2,23 persen).

Jumlah penduduk miskin di Provinsi Jawa Tengah pada tahun 2022 yaitu 3.831,44 ribu jiwa dengan penduduk miskin terbanyak yaitu terdapat di Kabupaten Brebes sebesar 290,66 ribu jiwa.

Indeks Pembangunan Manusia (IPM) di Provinsi Jawa Tengah pada tahun 2022 yaitu sebesar 72,79 dengan IPM tertinggi adalah Kota Salatiga sebesar 83,35. Sedangkan IPM terendah adalah Kabupaten Brebes sebesar 67,03.

**DESCRIPTION**

*Number of population in Jawa Tengah Province from 2018 until 2022 increased. In 2022 number of population was recorded 37,032,410 people. Regency/Municipality which has the largest population was Brebes Regency with 2,010,617 people followed by Cilacap Regency 1,988,622 people and Banyumas Regency 1,806,013 people. Regency/Municipality which has the smallest population was Magelang Municipality with 121,675 people.*

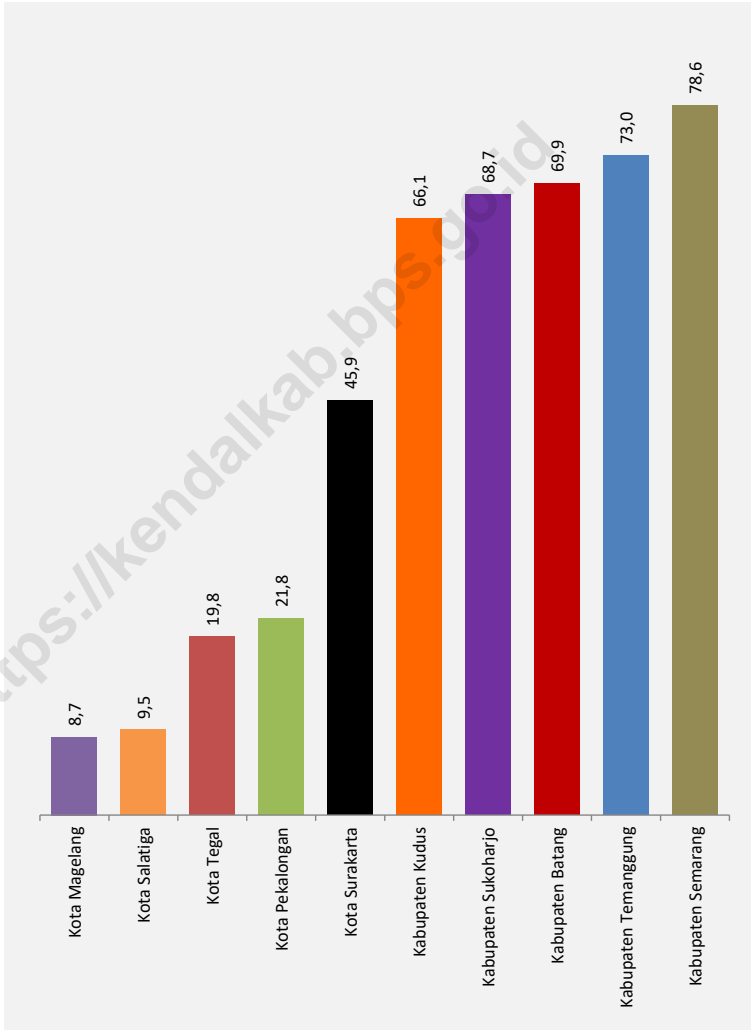
*The growth rate of gross regional domestic product in Jawa Tengah Province in 2020 was 5.31 percent. Regency / Municipality with the largest growth of gross regional domestic product is Boyolali Regency (6.33 percent) and the lowest is Kudus Regency (2.23percent).*

*Number of poor people in Jawa Tengah Province in 2022 was about 3,831.44 thousand people. The largest number of poor people was in Brebes Regency 290.66 thousand people.*

*Human Development Index (HDI) in Jawa Tengah Province in 2022 was about 72.79. The highest HDI was in Salatiga Municipality 83.35 and Brebes Regency was the lowest one with 67.03.*

**Gambar** 13.1  
**Figures**

**Sepuluh Kabupaten/Kota di Provinsi Jawa Tengah dengan Jumlah Penduduk Miskin Terkecil (ribu), 2022**  
**Ten Regencies/Municipalities in Central Java Province with the Smallest Number of Poor Residents (thousand), 2022**

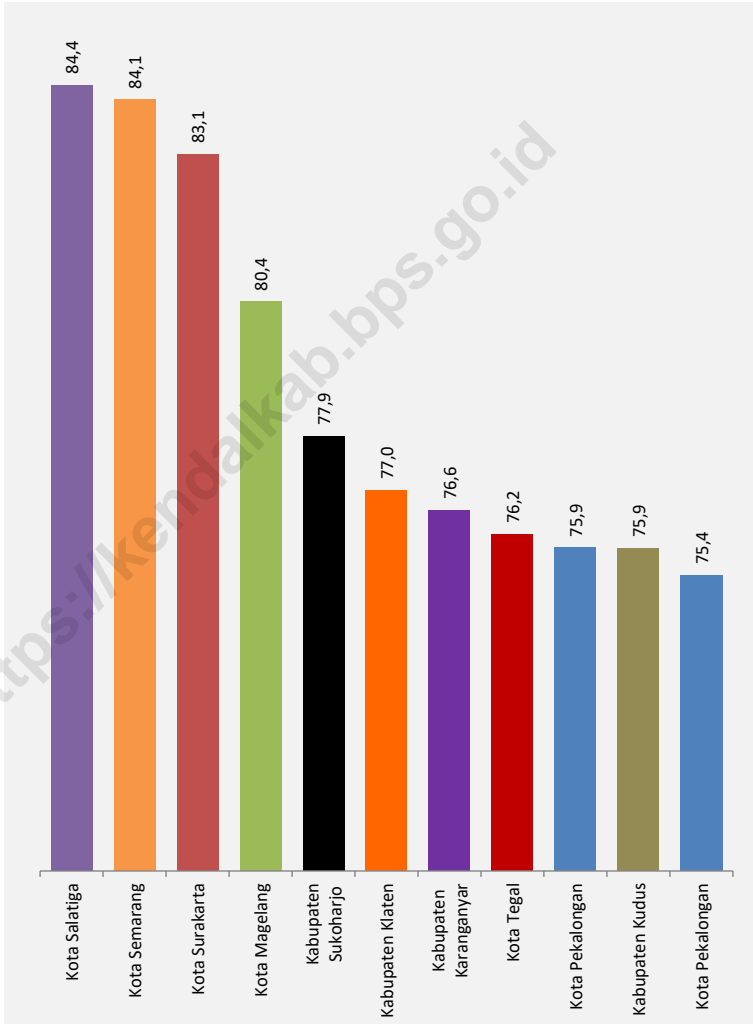


Sumber/Source : BPS-Survei Sosial Ekonomi Nasional/BPS-National Socio Economic Survey



**Gambar** 13.2  
**Figures**

**Sepuluh Kabupaten/Kota di Provinsi Jawa Tengah dengan Angka Indeks Pembangunan Manusia Terbesar, 2022**  
**Ten Regencies/Municipalities in Central Java Province with the Largest Human Development Index, 2022**



Sumber/Source : BPS, Seri Publikasi Indeks Pembangunan Manusia/BPS Statistics Indonesia, Series of Publication of Human Development Index

**Tabel** 13.1 **Jumlah Penduduk Menurut Kabupaten/Kota di Provinsi Jawa Tengah, 2018-2022**  
**Table** 13.1 **Population by Regency/Municipality in Jawa Tengah Province, 2018-2022**

Kabupaten/Kota Regency/Municipality		2018 <sup>1</sup>	2019 <sup>1</sup>	2020 <sup>1</sup>	2021 <sup>3</sup>	2022 <sup>3</sup>
(1)	(2)	(3)	(4)	(5)	(6)	
<b>Kabupaten/Regency</b>						
1.	Cilacap	1 712 871	1 718 824	1 944 857	1 963 824	1 988 622
2.	Banyumas	1 672 817	1 685 078	1 776 918	1 789 630	1 806 013
3.	Purbalingga	921 639	929 403	998 561	1 007 794	1 019 840
4.	Banjarnegara	914 523	918 715	1 017 767	1 026 866	1 038 718
5.	Kebumen	1 190 280	1 192 013	1 350 438	1 361 913	1 376 825
6.	Purworejo	713 761	714 816	769 880	773 588	778 257
7.	Wonosobo	784 353	786 703	879 124	886 613	896 346
8.	Magelang	1 274 881	1 284 627	1 299 859	1 305 512	1 312 573
9.	Boyolali	976 026	980 086	1 062 713	1 070 247	1 079 952
10.	Klaten	1 166 748	1 169 330	1 260 506	1 267 272	1 275 850
11.	Sukoharjo	881 673	887 484	907 587	911 603	916 627
12.	Wonogiri	953 250	954 646	1 043 177	1 049 292	1 057 087
13.	Karanganyar	875 946	882 473	931 963	938 808	947 642
14.	Sragen	884 448	886 196	976 951	983 641	992 243
15.	Grobogan	1 366 498	1 371 423	1 453 526	1 460 873	1 470 150
16.	Blora	858 795	860 957	884 333	886 147	888 224
17.	Rembang	631 293	635 294	645 333	647 766	650 770
18.	Pati	1 248 286	1 253 363	1 324 188	1 330 983	1 339 572
19.	Kudus	858 153	867 154	849 184	852 443	856 472
20.	Jejara	1 236 006	1 252 090	1 184 947	1 188 510	1 192 811

Lanjutan Tabel/Continued Table 13.1

Kabupaten/Kota Regency/Municipality		2018 <sup>1</sup>	2019 <sup>1</sup>	2020 <sup>1</sup>	2021 <sup>3</sup>	2022 <sup>3</sup>
(1)		(2)	(3)	(4)	(5)	(6)
<b>Kabupaten/Regency</b>						
21.	Demak	1 147 557	1 157 421	1 203 956	1 212 377	1 223 217
22.	Semarang	1 036 929	1 049 002	1 053 094	1 059 844	1 068 492
23.	Temanggung	762 776	768 405	790 174	794 403	799 764
24.	Kendal	960 322	966 313	1 018 505	1 025 020	1 033 367
25.	Batang	759 529	764 970	801 718	807 005	813 791
26.	Pekalongan	888 491	893 290	968 821	976 504	986 455
27.	Pemalang	1 294 639	1 296 559	1 471 489	1 484 209	1 500 754
28.	Tegal	1 431 375	1 433 464	1 596 996	1 608 611	1 623 595
29.	Brebes	1 795 513	1 800 142	1 978 759	1 992 685	2 010 617
<b>Kota/Municipality</b>						
1.	Magelang	121 372	121 555	121 526	121 610	121 675
2.	Surakarta	515 865	517 045	522 364	522 728	523 008
3.	Salatiga	190 872	193 231	192 322	193 525	195 065
4.	Semarang	1 779 757	1 806 319	1 653 524	1 656 564	1 659 975
5.	Pekalongan	303 235	305 505	307 150	308 310	309 742
6.	Tegal	248 008	248 635	273 825	275 781	278 299
<b>Jawa Tengah</b>		<b>34 358 487</b>	<b>34 552 531</b>	<b>36 516 035</b>	<b>36 742 501</b>	<b>37 032 410</b>

Sumber/Source: <sup>1</sup>BPS, Sensus Penduduk (SP) 2010 dan Proyeksi Penduduk Indonesia 2010–2035/BPS-Statistics Indonesia, 2010 Population Census and Indonesia Population Projection 2010–2035

<sup>2</sup>BPS, Sensus Penduduk (SP) 2020/ BPS-Statistics Indonesia, 2020 Population Census

<sup>3</sup>BPS, Proyeksi Penduduk Interim 2020-2023/ BPS-Statistics Indonesia, Population Projection 2010-2023

**Tabel**  
**Table** 13.2

**Laju Pertumbuhan Produk Domestik Regional Bruto Atas Dasar Harga Konstan 2010 Menurut Kabupaten/Kota di Provinsi Jawa Tengah (persen), 2018-2022**  
**Rate of Growth of Gross Regional Domestic Products at Constant 2010 Prices by Regency/Municipality in Jawa Tengah Province (percent), 2018-2022**

Kabupaten/Kota Regency/Municipality		2018	2019	2020	2021*	2022 **
(1)		(2)	(3)	(4)	(5)	(6)
<b>Kabupaten/Regency</b>						
1.	Cilacap	2,99	2,27	-10,28	2,15	5,13
2.	Banyumas	6,45	6,32	-1,65	4,00	5,86
3.	Purbalingga	5,42	5,64	-1,18	3,19	5,41
4.	Banjarnegara	5,67	5,6	-1,32	3,26	5,29
5.	Kebumen	5,53	5,52	-1,45	3,71	5,79
6.	Purworejo	5,33	5,44	-1,61	3,31	5,36
7.	Wonosobo	5,06	5,57	-1,64	3,68	5,02
8.	Magelang	5,28	5,3	-1,67	3,48	5,46
9.	Boyolali	5,72	5,96	-1,2	4,63	6,33
10.	Klaten	5,47	5,48	-1,17	3,82	5,9
11.	Sukoharjo	5,79	5,92	-1,7	3,82	5,61
12.	Wonogiri	5,41	5,14	-1,41	3,35	5,63
13.	Karanganyar	5,98	5,76	-1,87	3,57	5,87
14.	Sragen	5,75	5,9	-1,81	3,75	5,76
15.	Grobogan	5,83	5,37	-1,57	3,78	5,98
16.	Blora	4,38	4,05	-4,56	3,68	2,68
17.	Rembang	5,89	5,2	-1,49	3,85	5,55
18.	Pati	5,71	5,81	-1,16	3,38	5,56
19.	Kudus	3,24	3,09	-3,11	-1,54	2,23
20.	Jejara	5,85	6,02	-1,92	4,63	5,95

Lanjutan Tabel/Continued Table 13.2

Kabupaten/Kota Regency/Municipality		2018	2019	2020	2021*	2022 **
(1)		(2)	(3)	(4)	(5)	(6)
<b>Kabupaten/Regency</b>						
21.	Demak	5,4	5,36	-0,23	2,62	5,25
22.	Semarang	5,67	5,39	-2,67	3,63	5,31
23.	Temanggung	5,13	5,05	-2,13	3,34	5,2
24.	Kendal	5,77	5,71	-1,51	3,89	5,69
25.	Batang	5,72	5,39	-1,29	4,88	5,97
26.	Pekalongan	5,76	5,35	-1,89	3,54	5,11
27.	Pemalang	5,69	5,8	-0,61	4,28	5,08
28.	Tegal	5,51	5,56	-1,48	3,71	5,14
29.	Brebes	5,26	5,76	-0,47	2,57	5,61
<b>Kota/Municipality</b>						
1.	Magelang	5,46	5,41	-2,45	3,2	5,77
2.	Surakarta	5,75	5,78	-1,76	4,01	6,25
3.	Salatiga	5,84	5,9	-1,68	3,35	5,53
4.	Semarang	6,48	6,81	-1,85	5,16	5,73
5.	Pekalongan	5,69	5,5	-1,87	3,59	5,76
6.	Tegal	5,87	5,77	-2,29	3,12	5,16

Catatan/Note: \* Angka sementara/ Provisional figures

\*\*Angka sangat sementara/ Very provisional figures

Sumber/Source: BPS Provinsi Jawa Tengah/ BPS-Statistics of Jawa Tengah Province

**Tabel 13.3** Jumlah Penduduk Miskin Menurut Kabupaten/Kota di Provinsi Jawa Tengah (ribu), 2018-2022  
**Table** Number of Poor Population by Regency/Municipality in Jawa Tengah Province (thousand), 2018-2022

Kabupaten/Kota Regency/Municipality		2018	2019	2020	2021	2022
(1)		(2)	(3)	(4)	(5)	(6)
<b>Kabupaten/Regency</b>						
1.	Cilacap	193,2	185,2	198,6	201.71	190,96
2.	Banyumas	226,2	211,7	225,8	232.91	220,47
3.	Purbalingga	144,2	140,1	149,5	153.08	145,33
4.	Banjarnegara	141,7	136,1	144,9	150.19	141,25
5.	Kebumen	208,7	201,3	211,1	212.92	196,16
6.	Purworejo	83,6	82,2	84,8	88.80	82,64
7.	Wonosobo	138,3	131,4	137,6	139.67	128,11
8.	Magelang	143,4	137,5	146,3	154.91	145,33
9.	Boyolali	98,2	93,8	100,6	104.82	97,18
10.	Klaten	151,7	144,1	151,8	158.23	144,87
11.	Sukoharjo	65,4	63,6	68,9	73.84	68,72
12.	Wonogiri	102,8	98,3	104,4	110.46	105,19
13.	Karanganyar	87,8	84,5	91,7	95.41	88,56
14.	Sragen	116,4	113,8	119,4	122.91	115,14
15.	Grobogan	168,7	161,9	172,3	175.72	163,20
16.	Blora	102,5	97,9	103,7	107.05	99,83
17.	Rembang	97,4	95,3	100,1	101.40	94,56
18.	Pati	123,9	119,0	127,4	128.74	118,04
19.	Kudus	60,0	58,0	64,2	67.06	66,06
20.	Jepara	86,5	83,5	91,1	95.22	89,08

Lanjutan Tabel/Continued Table 13.3

Kabupaten/Kota Regency/Municipality		2018	2019	2020	2021	2022
(1)		(2)	(3)	(4)	(5)	(6)
<b>Kabupaten/Regency</b>						
21.	Demak	144,1	137,6	146,9	151,74	143,01
22.	Semarang	75,7	73,9	79,9	83,61	78,60
23.	Temanggung	75,4	72,6	77,3	79,09	73,04
24.	Kendal	94,7	91,2	97,5	100,00	93,03
25.	Batang	66,1	64,1	70,6	74,91	69,94
26.	Pekalongan	89,5	87,0	91,9	95,26	87,53
27.	Pemalang	208,3	200,7	209,0	215,08	195,84
28.	Tegal	114,1	109,9	117,5	123,52	113,62
29.	Brebes	309,2	293,2	308,8	314,95	290,66
<b>Kota/Municipality</b>						
1.	Magelang	9,6	9,1	9,3	9,44	8,65
2.	Surakarta	47,0	45,2	47,0	48,78	45,94
3.	Salatiga	9,2	9,2	9,7	10,14	9,45
4.	Semarang	73,7	72,0	79,6	84,45	79,87
5.	Pekalongan	20,5	20,2	22,2	23,49	21,81
6.	Tegal	19,4	18,6	19,5	20,27	19,78
<b>Jawa Tengah</b>		<b>3 897,2</b>	<b>3 743,23</b>	<b>3 980,9</b>	<b>4109,75</b>	<b>3 831,44</b>

Sumber/Source: BPS-Survei Sosial Ekonomi Nasional/BPS-National Socio Economic Survey

**Tabel**  
**Table** 13.4

**Indeks Pembangunan Manusia Menurut Kabupaten/  
Kota di Provinsi Jawa Tengah, 2018-2022**  
*Human Development Index by Regency/Municipality in  
Jawa Tengah Province, 2018-2022*

Kabupaten/Kota Regency/Municipality		2018	2019	2020	2021	2022
(1)		(2)	(3)	(4)	(5)	(6)
<b>Kabupaten/Regency</b>						
1.	Cilacap	69,56	69,98	69,95	70,42	70,99
2.	Banyumas	71,30	71,96	71,98	72,44	73,17
3.	Purbalingga	68,41	68,99	68,97	69,15	69,54
4.	Banjarnegara	66,54	67,34	67,45	67,86	68,61
5.	Kebumen	68,80	69,60	69,81	70,05	70,79
6.	Purworejo	71,87	72,50	72,68	72,98	73,60
7.	Wonosobo	67,81	68,27	68,22	68,43	68,89
8.	Magelang	69,11	69,87	69,87	70,12	70,85
9.	Boyolali	73,22	73,80	74,25	74,40	74,97
10.	Klaten	74,79	75,29	75,56	76,12	76,95
11.	Sukoharjo	76,07	76,84	76,98	77,13	77,94
12.	Wonogiri	69,37	69,98	70,25	70,49	71,04
13.	Karanganyar	75,54	75,89	75,86	75,99	76,58
14.	Sragen	72,96	73,43	73,95	74,08	74,65
15.	Grobogan	69,32	69,86	69,87	70,41	70,97
16.	Blora	67,95	68,65	68,84	69,37	69,95
17.	Rembang	69,46	70,15	70,02	70,43	71,00
18.	Pati	70,71	71,35	71,77	72,28	73,14
19.	Kudus	74,58	74,94	75,00	75,16	75,89
20.	Jejara	71,38	71,88	71,99	72,36	73,15



Lanjutan Tabel/Continued Table 13.4

Kabupaten/Kota Regency/Municipality		2018	2019	2020	2021	2022
(1)		(2)	(3)	(4)	(5)	(6)
<b>Kabupaten/Regency</b>						
21.	Demak	71,26	71,87	72,22	72,57	73,36
22.	Semarang	73,61	74,14	74,10	74,24	74,67
23.	Temanggung	68,83	69,56	69,57	69,88	70,77
24.	Kendal	71,28	71,97	72,29	72,50	73,19
25.	Batang	67,86	68,42	68,65	68,92	69,45
26.	Pekalongan	68,97	69,71	69,63	70,11	70,81
27.	Pemalang	65,67	66,32	66,32	66,56	67,19
28.	Tegal	67,33	68,24	68,39	68,79	69,53
29.	Brebes	65,68	66,12	66,11	66,32	67,03
<b>Kota/Municipality</b>						
1.	Magelang	78,31	78,80	78,99	79,43	80,39
2.	Surakarta	81,46	81,86	82,21	82,62	83,08
3.	Salatiga	82,41	83,12	83,14	83,60	84,35
4.	Semarang	82,72	83,19	83,05	83,55	84,08
5.	Pekalongan	74,24	74,77	74,98	75,40	75,90
6.	Tegal	74,44	74,93	75,07	75,52	76,15
<b>Jawa Tengah</b>		<b>71,12</b>	<b>71,73</b>	<b>71,87</b>	<b>72,16</b>	<b>72,79</b>

Sumber/Source: BPS, Seri Publikasi Indeks Pembangunan Manusia/BPS Statistics Indonesia, Series of Publication of Human Development Index

**Tabel**  
**Table** 13.5

**Persentase Penduduk Miskin Menurut Kabupaten/Kota di  
Provinsi Jawa Tengah, 2018-2022**  
*Percentage of Poor People by Regency/Municipality in Jawa  
Tengah Province, 2018-2022*

Kabupaten/Kota Regency/Municipality		2018	2019	2020	2021	2022*
(1)		(2)	(3)	(4)	(5)	(6)
<b>Kabupaten/Regency</b>						
1.	Cilacap	11,25	10,73	11,46	11,67	11,02
2.	Banyumas	13,50	12,53	13,26	13,66	12,84
3.	Purbalingga	15,62	15,03	15,90	16,24	15,30
4.	Banjarnegara	15,46	14,76	15,64	16,23	15,20
5.	Kebumen	17,47	16,82	17,59	17,83	16,41
6.	Purworejo	11,67	11,45	11,78	12,40	11,53
7.	Wonosobo	17,58	16,63	17,36	17,67	16,17
8.	Magelang	11,23	10,67	11,27	11,91	11,09
9.	Boyolali	10,04	9,53	10,18	10,62	9,82
10.	Klaten	12,96	12,28	12,89	13,49	12,33
11.	Sukoharjo	7,41	7,14	7,68	8,23	7,61
12.	Wonogiri	10,75	10,25	10,86	11,55	10,99
13.	Karanganyar	10,01	9,55	10,28	10,68	9,85
14.	Sragen	13,12	12,79	13,38	13,83	12,94
15.	Grobogan	12,31	11,77	12,46	12,74	11,80
16.	Blora	11,90	11,32	11,96	12,39	11,53
17.	Rembang	15,41	14,95	15,60	15,80	14,65
18.	Pati	9,90	9,46	10,08	10,21	9,33
19.	Kudus	6,98	6,68	7,31	7,60	7,41
20.	Jepara	7,00	6,66	7,17	7,44	6,88

Lanjutan Tabel/*Continued Table* 13.5

<b>Kabupaten/Kota</b> <i>Regency/Municipality</i>		<b>2018</b>	<b>2019</b>	<b>2020</b>	<b>2021</b>	<b>2022</b>
(1)		(2)	(3)	(4)	(5)	(6)
<b>Kabupaten/Regency</b>						
21.	Demak	12,54	11,86	12,54	12,92	12,09
22.	Semarang	7,29	7,04	7,51	7,82	7,27
23.	Temanggung	9,87	9,42	9,96	10,17	9,33
24.	Kendal	9,84	9,41	9,99	10,24	9,48
25.	Batang	8,69	8,35	9,13	9,68	8,98
26.	Pekalongan	10,06	9,71	10,19	10,57	9,67
27.	Pemalang	16,04	15,41	16,02	16,56	15,06
28.	Tegal	7,94	7,64	8,14	8,60	7,90
29.	Brebes	17,17	16,22	17,03	17,43	16,05
<b>Kota/Municipality</b>						
1.	Magelang	7,87	7,46	7,58	7,75	7,10
2.	Surakarta	9,08	8,70	9,03	9,40	8,84
3.	Salatiga	4,84	4,76	4,94	5,14	4,73
4.	Semarang	4,14	3,98	4,34	4,56	4,25
5.	Pekalongan	6,75	6,60	7,17	7,59	7,00
6.	Tegal	7,81	7,47	7,80	8,12	7,91
<b>Jawa Tengah</b>		<b>11,32</b>	<b>10,80</b>	<b>11,41</b>	<b>11,79</b>	<b>10,93</b>

Sumber/*Source*: Survei Sosial Ekonomi Nasional/*National Socio Economic Survey*

**Tabel**  
**Table** 13.6

**Tingkat Pengangguran Terbuka (TPT) dan Tingkat Partisipasi Angkatan Kerja (TPAK) Menurut Kabupaten/Kota di Provinsi Jawa Tengah, 2020-2022**  
**Unemployment Rate (UR) and Labour Force Participation Rate (LFPR) by Regency/Municipality in Jawa Tengah Province, 2020-2022**

Kabupaten/Kota Regency/Municipality		TPT/ UR <sup>1</sup>			TPAK/ LFPR <sup>1</sup>		
		2020	2021	2022	2020	2021	2022
(1)		(2)	(3)	(4)	(5)	(6)	(7)
<b>Kabupaten/Regency</b>							
1.	Cilacap	9,10	9,97	9,62	67,79	62,91	65,65
2.	Banyumas	6,00	6,05	6,05	66,66	65,07	64,75
3.	Purbalingga	6,10	6,05	5,23	69,89	69,52	73,47
4.	Banjarnegara	5,86	5,86	6,38	69,69	69,76	72,17
5.	Kebumen	6,07	6,03	5,92	69,63	67,76	71,57
6.	Purworejo	4,04	3,59	4,45	70,05	73,29	72,38
7.	Wonosobo	5,37	5,26	5,01	71,26	70,77	74,55
8.	Magelang	4,27	5,03	4,97	76,60	75,78	79,57
9.	Boyolali	5,28	5,09	4,92	75,11	75,79	75,51
10.	Klaten	5,46	5,48	4,31	68,33	66,89	68,66
11.	Sukoharjo	6,93	3,32	2,47	68,74	68,78	67,38
12.	Wonogiri	4,27	2,43	1,95	74,69	73,09	74,87
13.	Karanganyar	5,96	5,89	5,70	73,55	73,15	70,70
14.	Sragen	4,75	4,76	4,69	68,44	71,74	69,40
15.	Grobogan	4,50	4,38	4,40	69,77	72,88	72,05
16.	Blora	4,89	3,81	3,70	71,90	70,54	75,08
17.	Rembang	4,83	3,67	1,76	65,17	70,67	73,98
18.	Pati	4,74	4,60	4,45	63,85	68,99	71,52
19.	Kudus	5,53	3,77	3,21	74,50	74,77	70,99
20.	Jepara	6,70	4,23	4,10	69,92	69,55	69,74

Lanjutan Tabel/Continued Table 13.6

Kabupaten/Kota Regency/Municipality		TPT/ UR			TPAK/ LFPR		
		2020	2021	2022	2020	2021	2022
(1)		(2)	(3)	(4)	(5)	(6)	(7)
<b>Kabupaten/Regency</b>							
21.	Demak	7,31	5,28	6,11	69,79	66,23	66,97
22.	Semarang	4,57	5,02	4,81	75,07	74,10	75,42
23.	Temanggung	3,85	2,62	2,54	58,73	74,01	76,14
24.	Kendal	7,56	7,55	7,34	70,50	69,93	73,44
25.	Batang	6,92	6,59	6,64	69,78	71,40	74,90
26.	Pekalongan	6,97	4,28	3,23	71,23	71,46	70,40
27.	Pemalang	7,64	6,71	6,63	65,57	65,90	69,91
28.	Tegal	9,82	9,97	9,64	66,52	66,24	65,54
29.	Brebes	9,83	9,78	9,48	66,65	63,97	66,01
<b>Kota/Municipality</b>							
1.	Magelang	8,59	8,73	6,71	67,61	67,07	67,56
2.	Surakarta	7,92	7,85	5,83	68,84	66,89	68,15
3.	Salatiga	7,44	7,26	5,58	70,23	70,36	71,00
4.	Semarang	9,57	9,54	7,60	69,89	69,41	70,96
5.	Pekalongan	7,02	6,89	4,98	66,45	75,77	70,35
6.	Tegal	8,40	8,25	6,68	64,57	68,25	68,60
<b>Jawa Tengah</b>		<b>6,48</b>	<b>5,95</b>	<b>5,57</b>	<b>69,43</b>	<b>69,58</b>	<b>70,84</b>

Catatan/Note: Penghitunga dengan menggunakan penimbang hasil proyeksi SUPAS 2015/ Calculation using a SUPAS 2015 projection weighting

Sumber/Source: Survei Sosial Ekonomi Nasional/National Socio Economic Survey

**Tabel**  
**Table** 13.7

**Penduduk Berumur 15 Tahun Ke Atas Menurut Jenis Kegiatan Selama Seminggu yang Lalu di Provinsi Jawa Tengah, 2022**  
**Population Aged 15 Years and Over by Type of Activity During the Past Week in Jawa Tengah Province, 2022**

Kabupaten/Kota <i>Regency/Municipality</i>	Angkatan Kerja/Economically Active			Bukan Angkatan Kerja <i>Economically Inactive</i>
	Bekerja <i>Working</i>	Pengangguran Terbuka <i>Unemployment</i>	Jumlah <i>Total</i>	
(1)	(2)	(3)	(4)	(5)
<b>Kabupaten/Regency</b>				
1. Cilacap	788 513	83 941	872 454	456 410
2. Banyumas	817 989	52 713	870 702	474 019
3. Purbalingga	510 319	28 188	538 507	194 496
4. Banjarnegara	487 714	33 248	520 962	200 916
5. Kebumen	619 368	38 969	658 337	261 523
6. Purworejo	393 775	18 354	412 129	157 254
7. Wonosobo	431 010	22 714	453 724	154 933
8. Magelang	781 195	40 895	822 090	211 027
9. Boyolali	562 948	29 106	592 054	192 058
10. Klaten	623 119	28 058	651 177	297 279
11. Sukoharjo	475 594	12 068	487 662	236 114
12. Wonogiri	578 089	11 492	589 581	197 907
13. Karanganyar	476 875	28 810	505 685	209 526
14. Sragen	470 456	23 163	493 619	217 670
15. Grobogan	744 832	34 305	779 137	302 286
16. Blora	500 373	19 243	519 616	172 451
17. Rembang	375 614	6 723	382 337	134 497
18. Pati	692 477	32 270	724 747	288 585
19. Kudus	485 048	16 072	501 120	204 793
20. Jepara	671 473	28 683	700 156	303 790

Lanjutan Tabel/Continued Table 13.7

Kabupaten/Kota Regency/Municipality	Angkatan Kerja/Economically Active			Bukan Angkatan Kerja Economically Inactive
	Bekerja Working	Pengangguran Terbuka Unemployment	Jumlah Total	
(1)	(2)	(3)	(4)	(5)
<b>Kabupaten/Regency</b>				
21. Demak	571 566	37 188	608 754	300 203
22. Semarang	619 227	31 270	650 497	212 027
23. Temanggung	460 765	12 024	472 789	148 198
24. Kendal	524 396	41 540	565 936	204 706
25. Batang	426 004	30 301	456 305	152 951
26. Pekalongan	467 510	15 588	483 098	203 169
27. Pemalang	642 038	45 587	687 625	295 983
28. Tegal	643 030	68 576	711 606	374 145
29. Brebes	826 023	86 501	912 524	469 787
<b>Kota/Municipality</b>				
1. Magelang	62 347	4 487	66 834	32 087
2. Surakarta	271 928	16 849	288 777	134 990
3. Salatiga	108 396	6 409	114 805	46 897
4. Semarang	994 091	81 736	1 075 827	440 370
5. Pekalongan	161 470	8 470	169 940	71 632
6. Tegal	124 887	8 934	133 821	61 246
<b>Jawa Tengah</b>	<b>18 390 459</b>	<b>1 084 475</b>	<b>19 474 934</b>	<b>8 015 925</b>

Sumber/Source: Survei Angkatan Kerja Nasional Agustus/ August National Labor Force Survey





**ST 2023**  
SENSUS PERTANIAN

**BerAKHLAK**  
Berorientasi Pelayanan Akuntabel Kompeten  
Harmonis Loyal Adaptif Kolaboratif

# DATA

## MENCERDASKAN BANGSA

*Enlighten The Nation*



**BADAN PUSAT STATISTIK  
KABUPATEN KENDAL  
BPS-STATISTICS OF KENDAL REGENCY**

Jl. Pramuka (Komplek Perkantoran) Kendal 51351  
Telp.: (0294) 381461 Fax.: (0294) 383461  
Homepage: <http://kendalkab.bps.go.id>  
E-mail: [bps3324@bps.go.id](mailto:bps3324@bps.go.id)





**ST 2023**  
SENSUS PERTANIAN

**BerAKHLAK**  
Berorientasi Pelayanan Akuntabel Kompeten  
Harmonis Loyal Adaptif Kolaboratif

# DATA

## MENCERDASKAN BANGSA

*Enlighten The Nation*



**BADAN PUSAT STATISTIK  
KABUPATEN KENDAL  
BPS-STATISTICS OF KENDAL REGENCY**

Jl. Pramuka (Komplek Perkantoran) Kendal 51351  
Telp.: (0294) 381461 Fax.: (0294) 383461  
Homepage: <http://kendalkab.bps.go.id>  
E-mail: [bps3324@bps.go.id](mailto:bps3324@bps.go.id)

