

Katalog/Catalog : 1102004.3323

# KABUPATEN TEMANGGUNG DALAM ANGKA

*Temanggung Regency in Figures 2023*

## 2023

<https://temanggungkab.bps.go.id>



**BADAN PUSAT STATISTIK  
KABUPATEN TEMANGGUNG**  
*Statistics of Temanggung Regency*





# KABUPATEN TEMANGGUNG DALAM ANGKA

*Temanggung Regency in Figures 2023*

## 2023

<https://temanggungkab.bps.go.id>



**KABUPATEN TEMANGGUNG DALAM ANGKA**  
***Temanggung Regency in Figures***  
**2023**

ISSN: 0215-5869

No. Publikasi/*Publication Number*: 33230.2303

Katalog /*Catalog*: 1102001.3323

Ukuran Buku/*Book Size*: 14,8 cm x 21 cm

Jumlah Halaman/*Number of Pages* : xlii + 291 hal/*pages*

Naskah/*Manuscript*:

BPS Kabupaten Temanggung

*BPS-Statistics of Temanggung Regency*

Penyunting/*Editor*:

BPS Kabupaten Temanggung

*BPS-Statistics of Temanggung Regency*

Gambar Kover/*Cover Design*:

Fungsi Integrasi Pengolahan dan Diseminasi Statistik

*Section of Integration Processing and Statistics Dissemination*

Ilustrasi Kover/*Cover Illustration*:

Fungsi Integrasi Pengolahan dan Diseminasi Statistik

Diterbitkan oleh/*Published by*:

©BPS Kabupaten Temanggung/*BPS-Statistics of Temanggung Regency*

Dicetak oleh/*Printed by*:

TM Percetakan dan Advertising

Dilarang mengumumkan, mendistribusikan, mengomunikasikan, dan/atau menggandakan sebagian atau seluruh isi buku ini untuk tujuan komersil tanpa izin tertulis dari Badan Pusat Statistik.

*Prohibited to announce, distribute, communicate, and/or copy part or all of this book for commercial purpose without permission from BPS-Statistics Indonesia.*



**TIM PENYUSUN/TEAM MEMBERS**

**Pengarah/Director**

Ir. Haryono, M.Si.

**Penanggung Jawab/Persons in Charge**

Ir. Haryono, M.Si.

**Penyunting/Editors**

Triyono Aristanto

Herman Susilo

**Pengolah Data dan Penulis Naskah/Data Processing and Authors**

Etania Harum Yonanda

Eka Agus Setiyorini

**Penata Letak/Layout Designers**

Etania Harum Yonanda

Eka Agus Setiyorini



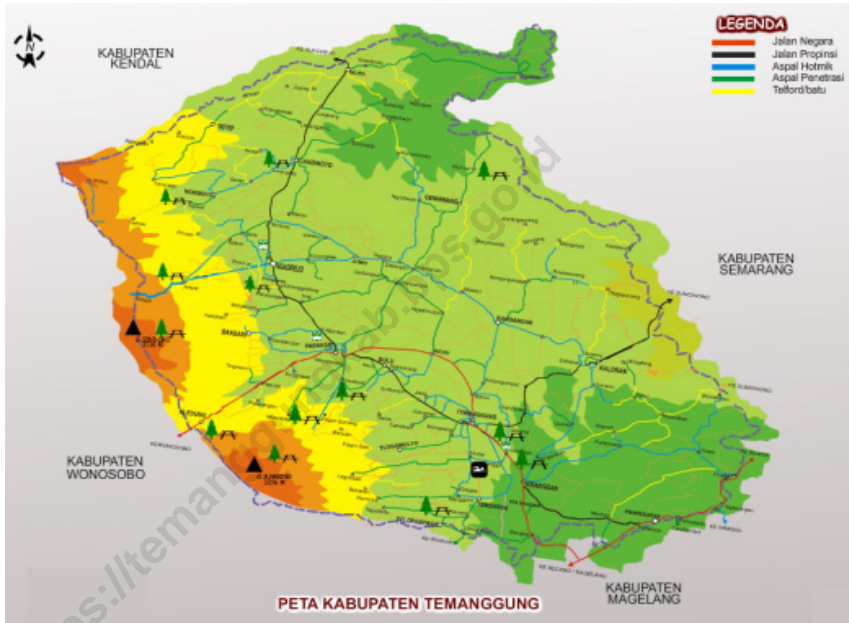
## **KONTRIBUTOR DATA/DATA CONTRIBUTOR**

1. Kementerian Agama/ *Ministry of Religious Affair*
2. Kementerian Pendidikan dan Kebudayaan/ *The Ministry of Education and Culture*
3. Kementerian Pendidikan, Kebudayaan, Riset, dan Teknologi, Sistem Data Pokok Pendidikan/ *Ministry of Education, Culture, Research, and Technology, Basic Education Data System*
4. Dinas Pendidikan dan Kebudayaan Kabupaten Temanggung/ *Department Educations and Culture of Temanggung Regency*
5. Badan Meteorologi Klimatologi dan Geofisika/ *Meteorological, Climatology, and Geophysical Agency*
6. Badan Kepegawaian dan Pengembangan Sumber Daya Manusia Kabupaten Temanggung/ *Civil and Human Resources Development Services of Temanggung Regency*
7. DPRD Kabupaten Temanggung/ *Regional House of Representative of Temanggung Regency*
8. Badan Pendapatan, Pengelolaan Keuangan dan Aset Daerah Kabupaten Temanggung/ *Revenue Finance and Asset Management Service of Temanggung Regency*
9. Dinas Kesehatan Kabupaten Temanggung/ *Public Health Services of Temanggung Regency*
10. Dinas Pengendalian Penduduk, Keluarga Berencana, Pemberdayaan Perempuan dan Perlindungan Anak Kabupaten Temanggung/ *Empowerment and Child Protection of Temanggung Regency*
11. Kantor Pengadilan Agama Kelas 1-B Kabupaten Temanggung/ *Religion Court Class 1-B Office Temanggung Regency*
12. Balai Besar Rehabilitasi Sosial Penyandang Disabilitas Intelektual Kartini” di Temanggung/ *The Center for Social rehabilitation of Person with Intellectual Dissabilities in Temanggung*
13. Panti Pelayanan Sosial Disabilitas Netra “Penganthi” di Temanggung/ *The Center Social Rehabilitation of Visual Dissabilities “Penganthi” in Temanggung*
14. Dinas Ketahanan Pangan, Pertanian, dan Perikanan Kabupaten Temanggung/ *Food Security, Agriculture, and Fishery Services of Temanggung Regency*

15. Dinas Koperasi, UKM, dan Perdagangan Kabupaten Temanggung/ *Cooperatives, Micro and Medium Enterprises and Trade of Temanggung Regency*
16. Dinas Perindustrian dan Tenaga Kerja Kabupaten Temanggung/ *Industry and Employee Service of Temanggung Regency*
17. PT. PLN Rayon Temanggung dan Parakan/ *State Electricity Company, Ltd of Rayon Temanggung and Parakan*
18. Perusahaan Daerah Air Minum Kabupaten Temanggung/ *Local Water Company of Temanggung Regency*
19. Dinas Kebudayaan dan Pariwisata Kabupaten Temanggung/ *Culture and Tourism Departement of Temanggung*
20. Dinas Pekerjaan Umum, Perumahan, dan Kawasan Pemukiman Kabupaten Temanggung/ *Public Works, Housing, and Complex of Housing Service of Temanggung Regency*
21. Dinas Perhubungan Kabupaten Temanggung/ *Transportation Services of Temanggung Regency*
22. PT. POS Indonesia (Persero) Cabang Temanggung/ *Pos Indonesia, Tbk Representatives of Temanggung*
23. Badan Pusat Statistik/BPS-Statistics Indonesia

# PETA WILAYAH KABUPATEN TEMANGGUNG

## MAP OF TEMANGGUNG REGENCY





**KEPALA BPS KABUPATEN TEMANGGUNG**  
**CHIEF STATISTICIAN OF TEMANGGUNG REGENCY**



**Ir. HARYONO, M.Si**







## KATA PENGANTAR

Buku Kabupaten Temanggung Dalam Angka 2023 merupakan publikasi rutin tahunan yang diterbitkan oleh BPS Kabupaten Temanggung. Publikasi ini memuat informasi statistik tentang geografi, pemerintahan, penduduk dan ketenagakerjaan, sosial dan kesejahteraan rakyat, pertanian, pertambangan, energi, industri manufaktur, pariwisata, transportasi, komunikasi, harga-harga, pengeluaran penduduk, perdagangan luar negeri, dan sistem neraca regional, serta disajikan pula perbandingan antar Kabupaten/Kota. Data tersebut pada umumnya disajikan secara series serta dilengkapi dengan infografis.

Publikasi ini dapat terwujud berkat kerja sama dan partisipasi dari berbagai pihak. Kepada semua pihak yang telah memberikan bantuan disampaikan penghargaan dan terima kasih.

Walaupun publikasi ini telah disiapkan sebaik-baiknya, namun disadari masih ada kekurangan dan kesalahan yang terjadi. Untuk perbaikan publikasi ini, tanggapan dan saran yang bersifat konstruktif dari para pemakai sangat diharapkan.

Semoga publikasi ini mampu memenuhi tuntutan kebutuhan data statistik, baik oleh instansi pemerintah, swasta, kalangan akademisi maupun masyarakat luas.

Temanggung , Februari 2023  
Kepala BPS  
Kabupaten Temanggung

**Ir. Haryono, M.Si**



## PREFACE

*Temanggung Regency in Figures 2023 is an annual publication BPS-Statistics of Temanggung Regency. This publication provides information on the geography, government, population and employment, social and welfare of the people, agriculture, mining, energy, manufacturing industry, tourism, transportation, communication, prices, population expenditure, foreign trade, system of regional account and also presented a comparison between regency/city. The data is generally presented in a series and is supplemented with infographics.*

*This comprehensive publication has been made possible with the assistance and contribution from several governmental institutions and private organizations in Temanggung regency. To all parties who have been involved in the preparation of this publication, I would like to express my sincerest appreciation and gratitude.*

*Comments and constructive suggestions for the improvement of this publication are always welcome.*

*Hopefully, this publication can meet the demands of statistical data and be beneficial for government institutions, private organizations, academics and the wider community.*

*Temanggung, February 2023*

*Chief Statistician*

*BPS-Statistics of Temanggung Regency*

**Ir. Haryono, M.Si**

## DAFTAR ISI / CONTENTS

	Halaman Page
Kata Pengantar/ <i>Preface</i> .....	xi
Daftar Isi/ <i>Contents</i> .....	xiii
Daftar Tabel/ <i>List of Tables</i> .....	xv
Daftar Gambar/ <i>List of Figures</i> .....	xxxiii
Daftar Singkatan/ <i>List of Abbreviations</i> .....	xxxix
Statistik Kunci/ <i>Key Statistics</i> .....	xli
1. Geografi dan Iklim/ <i>Geography and Climate</i> .....	1
2. Pemerintahan/ <i>Government</i> .....	11
3. Penduduk dan Ketenagakerjaan/ <i>Population and Employment</i> .....	35
4. Sosial dan Kesejahteraan Rakyat/ <i>Social and Welfare</i> .....	49
5. Pertanian, Kehutanan, Peternakan, dan Perikanan/ <i>Agriculture, Forestry, Livestock, and Fishery</i> .....	121
6. Industri, Pertambangan, dan Energi/ <i>Industry, Mining, and Energy</i> .....	193
7. Pariwisata/ <i>Tourism</i> .....	207
8. Transportasi dan Komunikasi/ <i>Transportation and Communication</i> .....	217
9. Perbankan, Koperasi, dan Harga-harga/ <i>Banking, Cooperative, dan Prices</i> 231	
10. Pengeluaran Penduduk/ <i>Population Expenditure</i> .....	239
11. Perdagangan/ <i>Trade</i> .....	249
12. Sistem Neraca Regional/ <i>System of Regional Accounts</i> .....	257
13. Perbandingan Antar Kabupaten/Kota/ <i>Regency/Municipal Comparison</i>	279



## DAFTAR TABEL/LIST OF TABLES

	Halaman Page
<b>1. GEOGRAFI /GEOGRAPHY</b>	
1.1 Luas Daerah Menurut Kecamatan di Kabupaten Temanggung, 2022 <i>Total Area Subdistrict in Temanggung Regency, 2022</i> .....	8
1.2 Tinggi Wilayah dan Jarak ke Ibukota Kabupaten/Kota Menurut Kecamatan di Kabupaten Temanggung, 2022 <i>Altitude and Distance to the Capital of Regency/Municipality by Subdistrict in Temanggung Regency, 2022</i> .....	9
<b>2. PEMERINTAHAN/GOVERNMENT</b>	
<b>2.1 WILAYAH ADMINISTRATIF ADMINISTRATIVE AREA</b>	
2.1.1 Jumlah Desa <sup>1</sup> /Kelurahan Menurut Kecamatan di Kabupaten Temanggung, 2018–2022 <i>Number of Villages<sup>1</sup>/Kelurahan by Subdistrict in Temanggung Regency, 2018–2022</i> .....	17
<b>2.2 DEWAN PERWAKILAN RAKYAT DAERAH REGIONAL HOUSE OF REPRESENTATIVE</b>	
2.2.1 Jumlah Persidangan Komisi Dewan Perwakilan Rakyat Daerah Menurut Bulan di Kabupaten Temanggung, 2022 <i>Number of Commision Hearing of The Regional House of Representatives by Month in Temanggung Regency, 2022</i> .....	18
2.2.2 Jumlah Keputusan Dewan Perwakilan Rakyat Daerah Kabupaten Temanggung, 2018-2022 <i>Number of Laws Produced by Legislative General Meeting Temanggung Regency, 2018-2022</i> .....	19
2.2.3 Jumlah Persidangan Dewan Perwakilan Rakyat Daerah Kabupaten Temanggung, 2022 <i>Number of Parliament Member General Meeting in Temanggung Regency, 2022</i> .....	20

2.2.4	Jumlah Anggota Dewan Perwakilan Rakyat Daerah Menurut Partai Politik dan Jenis Kelamin di Kabupaten Temanggung, 2019-2024 (Kondisi Tahun 2022) <i>Number of Regional House of Representatives's Members by Political Parties and Sex in Temanggung Regency 2022 .....</i>	21
<b>2.3</b>	<b>SUMBER DAYA MANUSIA</b> <b>HUMAN RESOURCES</b>	
2.3.1	Jumlah Pegawai Negeri Sipil Menurut Jabatan dan Jenis Kelamin di Kabupaten Temanggung, Desember 2021 dan Desember 2022 <i>Number of Civil Servants by Occupation and Sex in Temanggung Regency, December 2021 and December 2022 .....</i>	22
2.3.2	Jumlah Pegawai Negeri Sipil Menurut Tingkat Pendidikan dan Jenis Kelamin di Kabupaten Temanggung, Desember 2021 dan Desember 2022 <i>Number of Civil Servants by Educational Level and Sex in Temanggung Regency, Desember 2021 and Desember 2022 .....</i>	24
2.3.3	Jumlah Pegawai Negeri Sipil Menurut Tingkat Kepangkatan dan Jenis Kelamin di Kabupaten Temanggung, Desember 2021 dan Desember 2022 <i>Number of Civil Servants by Hierarchy and Sex in Temanggung Regency, Desember 2021 and Desember 2022 .....</i>	26
2.3.4	Jumlah Pegawai Negeri Sipil Menurut Unit Kerja dan Jenis Kelamin di Kabupaten Temanggung, 2022 <i>Number of Civil Servants by Unit Department and Sex in Temanggung Regency, 2022 .....</i>	28
<b>2.4</b>	<b>KEUANGAN PEMERINTAH</b> <b>GOVERNMENT FINANCE</b>	
2.4.1	Realisasi Pendapatan Pemerintah Kabupaten Temanggung Menurut Jenis Pendapatan (ribu rupiah), 2021–2022 <i>Actual Temanggung Regency Government Revenues by Kind of Revenues (thousand rupiahs), 2021–2022.....</i>	30
2.4.2	Realisasi Belanja Pemerintah Kabupaten Temanggung Menurut Jenis Belanja (ribu rupiah), 2021–2022 <i>Actual Temanggung Regency Government Expenditures by Kind of Expenditures (thousand rupiahs), 2021–2022 .....</i>	32

<b>3.</b>	<b>PENDUDUK DAN KETENAGAKERJAAN/ POPULATION AND EMPLOYMENT</b>	
<b>3.1</b>	<b>POPULATION</b>	
3.1.1	Penduduk, Laju Pertumbuhan Penduduk, Distribusi Persentase Penduduk, Kepadatan Penduduk, Rasio Jenis Kelamin Penduduk Menurut Kecamatan di Kabupaten Temanggung, 2022 <i>Population, Population Growth Rate, Percentage Distribution of Population, Population Density, and Population Sex Ratio by Subdistrict in Temanggung Regency, 2022.....</i>	41
3.1.2	Jumlah Penduduk Menurut Kelompok Umur dan Jenis Kelamin di Kabupaten Temanggung, 2022 <i>Population by Age Groups and Sex in Temanggung Regency, 2022 .....</i>	44
<b>3.2</b>	<b>EMPLOYMENT</b>	
3.2.1	Jumlah Penduduk Berumur 15 Tahun Keatas Menurut Jenis Kegiatan Selama Seminggu yang Lalu dan Jenis Kelamin di Kabupaten Temanggung, 2022 <i>Population Aged 15 Years and Over by Type of Activity During The Previous Week and Sex in Temanggung Regency, 2022 .....</i>	45
3.2.2	Penduduk Berumur 15 Tahun ke Atas Menurut Pendidikan Tertinggi yang Ditamatkan dan Jenis Kegiatan Selama Seminggu yang Lalu di Kabupaten Temanggung, 2022 <i>Population 15 Years of Age and Over by Educational Attainment and Type of Activity During the Previous Week in Temanggung Regency, 2022 .....</i>	46
3.2.3	Penduduk Berumur 15 Tahun Ke Atas yang Bekerja Selama Seminggu yang Lalu Menurut Status Pekerjaan Utama dan Jenis Kelamin di Kabupaten Temanggung, 2022 <i>Population 15 Years of Age and Over who Worked During The Previous Week by Main Employment Status and Sex in Temanggung Regency, 2022 .....</i>	48

**4. SOSIAL DAN KESEJAHTERAAN RAKYAT/SOCIAL AND WELFARE**

**4.1 PENDIDIKAN**

**EDUCATION**

4.1.1	Jumlah Sekolah, Guru, dan Murid Taman Kanak-Kanak (TK) di Bawah Kementerian Pendidikan, Kebudayaan, Riset, dan Teknologi Menurut Kecamatan di Kabupaten Temanggung, 2021/2022 dan 2022/2023 <i>Number of Schools, Teachers, and Pupils in Kindergarten Under The Ministry of Education, Culture, Research, and Technology by Subdistrict in Temanggung Regency, 2021/2022 and 2022/2023 .....</i>	60
4.1.2	Jumlah Sekolah, Guru, dan Murid Raudatul Athfal (RA) di Bawah Kementerian Agama Menurut Kecamatan di Kabupaten Temanggung, 2021/2022 dan 2022/2023 <i>Number of Schools, Teachers, and Pupils in Raudatul Athfal (RA) Under The Ministry of Religious Affairs by Subdistrict in Temanggung Regency, 2021/2022 and 2022/2023 .....</i>	63
4.1.3	Jumlah Sekolah, Guru, dan Murid Sekolah Dasar (SD) di Bawah Kementerian Pendidikan, Kebudayaan, Riset, dan Teknologi Menurut Kecamatan di Kabupaten Temanggung, 2021/2022 dan 2022/2023 <i>Number of Schools, Teachers, and Pupils in Elementary Schools Under The Ministry of Education, Culture, Research, and Technology by Subdistrict in Temanggung Regency, 2021/2022 and 2022/2023....</i>	64
4.1.4	Jumlah Sekolah, Guru, dan Murid Madrasah Ibtidaiyah (MI) di Bawah Kementerian Agama Menurut Kecamatan di Kabupaten Temanggung, 2021/2022 dan 2022/2023 <i>Number of Schools, Teachers, and Pupils in Madrasah Ibtidaiyah (MI) Under The Ministry of Religious Affairs by Subdistrict in Temanggung Regency, 2021/2022 and 2022/2023 .....</i>	67
4.1.5	Jumlah Sekolah, Guru, dan Murid Sekolah Menengah Pertama (SMP) di Bawah Kementerian Pendidikan, Kebudayaan, Riset, dan Teknologi Menurut Kecamatan di Kabupaten Temanggung, 2021/2022 dan 2022/2023 <i>Number of Schools, Teachers, and Pupils in Junior High Schools Under The Ministry of Education, Culture, Research, and Technology by Subdistrict in Temanggung Regency, 2021/2022 and 2022/2023....</i>	70



4.1.6	Jumlah Sekolah, Guru, dan Murid Madrasah Tsanawiyah (MTs) di Bawah Kementerian Agama Menurut Kecamatan di Kabupaten Temanggung, 2021/2022 dan 2022/2023 <i>Number of Schools, Teachers, and Pupils in Madrasah Tsanawiyah (MTs) Under The Ministry of Religious Affairs by Subdistrict in Temanggung Regency, 2021/2022 and 2022/2023.....</i>	73
4.1.7	Jumlah Sekolah, Guru, dan Murid Sekolah Menengah Atas (SMA) di Bawah Kementerian Pendidikan, Kebudayaan, Riset, dan Teknologi Menurut Kecamatan di Kabupaten Temanggung, 2021/2022 dan 2022/2023 <i>Number of Schools, Teachers, and Pupils in Senior High School Under The Ministry of Education, Culture, Research, and Technology by Subdistrict in Temanggung Regency, 2021/2022 and 2022/2023 .....</i>	76
4.1.8	Jumlah Sekolah, Guru, dan Murid Sekolah Menengah Kejuruan (SMK) di Bawah Kementerian Pendidikan, Kebudayaan, Riset, dan Teknologi Menurut Kecamatan di Kabupaten Temanggung, 2021/2022 dan 2022/2023 <i>Number of Schools, Teachers, and Pupils in Vocational High Schools Under The Ministry of Education, Culture, Research, and Technology by Subdistrict in Temanggung Regency, 2021/2022 and 2022/2023....</i>	79
4.1.9	Jumlah Sekolah, Guru, dan Murid Madrasah Aliyah (MA) di Bawah Kementerian Agama Menurut Kecamatan di Kabupaten Temanggung, 2021/2022 dan 2022/2023 <i>Number of Schools, Teachers, and Pupils in Madrasah Aliyah (MA) Under the Ministry of Religious Affairs by Subdistrict in Temanggung Regency, 2021/2022 and 2022/2023 .....</i>	82
4.1.10	Jumlah Desa <sup>1</sup> /Kelurahan yang Memiliki Fasilitas Sekolah Menurut Kecamatan dan Tingkat Pendidikan di Kabupaten Temanggung, 2019-2021 <i>Number of Villages<sup>1</sup>/Kelurahan Having Educational Facilities by Subdistrict and Educational Level in Temanggung Regency, 2019-2021 .....</i>	85
4.1.11	Angka Partisipasi Murni (APM) dan Angka Partisipasi Kasar (APK) Menurut Jenjang Pendidikan di Kabupaten Temanggung, 2021 dan 2022	

	<i>Net Enrollment Rate and Gross Enrollment Ratio by Educational Level in Temanggung Regency, 2021 and 2022.....</i>	90
4.1.12	Persentase Penduduk Berumur 15 Tahun ke Atas yang Melek Huruf Menurut Kelompok Umur di Kabupaten Temanggung, 2021 dan 2022 <i>Percentage of Literate People Aged 15 Years and Over by Age Group in Temanggung Regency, 2021 and 2022 .....</i>	91
<b>4.2</b>	<b>KESEHATAN</b>	
	<b>HEALTH</b>	
4.2.1	Jumlah Desa <sup>1</sup> /Kelurahan Yang Memiliki Sarana Kesehatan Menurut Kecamatan di Kabupaten Temanggung, 2019–2021 <i>Number of Villages<sup>1</sup>/Kelurahan Having Health Facilities by Subdistrict in Temanggung Regency, 2019–2021 .....</i>	92
4.2.2	Persentase Penduduk yang Mempunyai Keluhan Kesehatan Selama Sebulan Terakhir di Kabupaten Temanggung, 2017 – 2022 <i>Percentage of People Who Had Health Complaint During a Month Prior to The Survey in Temanggung Regency, 2017 – 2022 .....</i>	98
4.2.3	Jumlah Tenaga Kesehatan Menurut Kecamatan di Kabupaten Temanggung, 2022..... <i>Number of Health Human Resources by Subdistrict in Temanggung Regency, 2022 .....</i>	99
4.2.4	Jumlah Rumah Sakit Umum, Rumah Sakit Khusus, dan Puskesmas Menurut Kecamatan di Kabupaten Temanggung, 2021 dan 2022 <i>Number of General Hospital, Specialized Hospital, and Public Health Center by Subdistrict in Temanggung Regency, 2021 and 2022 .....</i>	102
4.2.5	Jumlah Klinik Keluarga Berencana (KKB) dan Tempat Pelayanan Kontrasepsi Keluarga Berencana Lainnya Menurut Kecamatan di Kabupaten Temanggung, 2022..... <i>Number of Family Planning Clinics and Other Family Planning Service Units by Subdistrict in Temanggung Regency, 2022 .....</i>	105
4.2.6	Jumlah Pasangan Usia Subur dan Peserta KB Aktif Menurut Kecamatan di Kabupaten Temanggung, 2022 <i>Number of Eligible Couples and Family Planning Participants by Subdistrict in Temanggung Regency, 2022 .....</i>	106

**4.3 AGAMA DAN SOSIAL LAINNYA**

**RELIGION AND OTHER SOCIAL AFFAIRS**

4.3.1	Banyaknya Pemeluk Agama Menurut Kecamatan di Kabupaten Temanggung, 2022 <i>Number of Religious Adherents by Subdistrict in Temanggung Regency, 2022</i> .....	108
4.3.2	Jumlah Tempat Peribadatan Menurut Kecamatan di Kabupaten Temanggung, 2022 <i>Number of Places of Worship by Subdistrict in Temanggung Regency, 2022</i> .....	109
4.3.3	Banyaknya Jemaah Haji Menurut Kecamatan dan Jenis Kelamin di Kabupaten Temanggung, 2022..... <i>The Number of Pilgrims by Subdistrict and Sex in Temanggung Regency, 2022</i> .....	110
4.3.4	Banyaknya Nikah dan Rujuk Menurut Kecamatan di Kabupaten Temanggung, 2022..... <i>The Number of Marriage and Reconciliation by Subdistrict in Temanggung Regency, 2022</i> .....	111
4.3.5	Banyaknya Cerai dan Dispensasi Kawin Menurut Kecamatan di Kabupaten Temanggung, 2022 <i>The Number of Final Divorce and Marriage Dispensation by Subdistrict in Temanggung Regency, 2022</i> .....	112
4.3.6	Jumlah Desa <sup>1</sup> /Kelurahan yang Mengalami Bencana Alam <sup>2</sup> Menurut Kecamatan di Kabupaten Temanggung, 2019–2021 <i>Number of Villages<sup>1</sup>/Kelurahan that Had Natural Disaster<sup>2</sup> by Subdistrict in Temanggung Regency, 2019–2021</i> .....	113
4.3.7	Banyaknya Penerima Manfaat (PM) Balai Besar Rehabilitasi Sosial Penyandang Disabilitas Intelektual “Kartini” Temanggung, 2011–2022 <i>Number of People Who Get Benefit Recipients in The Centre for Social Rehabilitation of person with Intellectual Dissabilities “Kartini” Temanggung, 2011–2022</i> .....	116

4.3.8	Banyaknya Penerima Manfaat (PM) Panti Pelayanan Sosial Disabilitas Netra “Penganthi” Menurut Tahun dan Jenis Kelamin di Kabupaten Temanggung, 2011-2022 <i>The Number of People Who Get Benefit Recipients in Penganthi Social Rehabilitation Centre by Year and Sex in Temanggung Regency, 2011-2022.....</i>	117
<b>4.4</b>	<b>KEMISKINAN</b> <b>POVERTY</b>	
4.4.1	Garis Kemiskinan, Jumlah, dan Persentase Penduduk Miskin di Kabupaten Temanggung, 2015–2022 <i>Poverty Line, Number, and Percentage of Poor People in Temanggung Regency, 2015–2022.....</i>	118
4.4.2	Indeks Kedalaman Kemiskinan dan Indeks Keparahan Kemiskinan di Kabupaten Temanggung, 2015–2022 <i>Poverty Gap Index and Poverty Severity Index in Temanggung Regency, 2015–2022.....</i>	119
<b>5.</b>	<b>PERTANIAN, KEHUTANAN, PETERNAKAN, DAN PERIKANAN/</b> <b>AGRICULTURE, FORESTRY, LIVESTOCK, AND FISHERY</b>	
<b>5.1</b>	<b>TANAMAN PANGAN</b> <b>FOOD CROPS</b>	
5.1.1	Luas Panen Padi, Jagung, Ubi Kayu, Ubi Jalar, Kacang Tanah dan Kedelai Menurut Kecamatan di Kabupaten Temanggung (hektar), 2022 <i>Harvested Area of Paddy, Maize, Cassava, Sweet Potato, Peanut and Soybean by Subdistrict in Temanggung Regency (hectare), 2022.....</i>	133
5.1.2	Produksi Tanaman Padi, Jagung, Ubi Kayu, Ubi Jalar dan Kacang Tanah Menurut Kecamatan di Kabupaten Temanggung (ton), 2022 <i>Crops Production of Paddy, Maize, Cassava, Sweet Potato and Peanut by Subdistrict in Temanggung Regency (ton), 2022 .....</i>	135
<b>5.2</b>	<b>HORTIKULTURA</b> <b>HORTICULTURE</b>	
5.2.1	Luas Panen Tanaman Sayuran Menurut Kecamatan dan Jenis Tanaman di Kabupaten Temanggung (ha), 2021 dan 2022 <sup>x</sup>	

	Halaman Page
	<i>Harvested Area of Vegetables by Subdistrict and Kind of Plant in Temanggung Regency (ha), 2021 and 2022<sup>x</sup> .....</i> 137
5.2.2	Produksi Tanaman Sayuran Menurut Kecamatan dan Jenis Tanaman di Kabupaten Temanggung (kuintal), 2021 dan 2022 <sup>x</sup> <i>Production of Vegetables by Subdistrict and Kind of Plant in Temanggung Regency (quintal), 2021 and 2022<sup>x</sup> .....</i> 141
5.2.3	Luas Panen Tanaman Sayuran dan Buah-buahan Semusim Menurut Jenis Tanaman di Kabupaten Temanggung (ha), 2019–2022 <i>Harvested Area of Seasonal Vegetables and Fruits by Kind of Plant in Temanggung Regency (ha), 2019–2022 .....</i> 145
5.2.4	Produksi Tanaman Sayuran dan Buah-buahan Semusim Menurut Jenis Tanaman di Kabupaten Temanggung (kuintal), 2019–2022 <i>Production of Seasonal Vegetables and Fruits by Kind of Plant in Temanggung Regency (quintal), 2019–2022 .....</i> 147
5.2.5	Luas Panen Tanaman Biofarmaka Menurut Kecamatan dan Jenis Tanaman di Kabupaten Temanggung (m <sup>2</sup> ), 2021 dan 2022 <i>Harvested Area of Medicinal Plants by Subdistrict and Kind of Plant in Temanggung Regency (m<sup>2</sup>), 2021 and 2022 .....</i> 149
5.2.6	Produksi Tanaman Biofarmaka Menurut Kecamatan dan Jenis Tanaman di Kabupaten Temanggung (kg), 2021 dan 2022 <i>Production of Medicinal Plants by Subdistrict and Kind of Plant in Temanggung Regency (kg), 2021 and 2022 .....</i> 151
5.2.7	Luas Panen Tanaman Biofarmaka Menurut Jenis Tanaman di Kabupaten Temanggung (m <sup>2</sup> ), 2019–2022 <i>Harvested Area of Medicinal Plants by Kind of Plant in Temanggung Regency (m<sup>2</sup>), 2019–2022 .....</i> 153
5.2.8	Produksi Tanaman Biofarmaka Menurut Jenis Tanaman di Kabupaten Temanggung (kg), 2019–2022 <i>Production of Medicinal Plants by Kind of Plant in Temanggung Regency (kg), 2019–2022 .....</i> 154
5.2.9	Luas Panen Tanaman Hias Menurut Kecamatan dan Jenis Tanaman di Kabupaten Temanggung (m <sup>2</sup> ), 2021 dan 2022 <sup>x</sup> <i>Harvested Area of Ornamental Plants by Subdistrict and Kind of Plant in Temanggung Regency (m<sup>2</sup>), 2021 and 2022<sup>x</sup> .....</i> 155

5.2.10	Produksi Tanaman Hias Menurut Kecamatan dan Jenis Tanaman di Kabupaten Temanggung (tangkai), 2021 dan 2022 <sup>x</sup> <i>Production of Ornamental Plants by Subdistrict and Kind of Plant in Temanggung Regency (stalks), 2021 and 2022<sup>x</sup>.....</i>	158
5.2.11	Luas Panen Tanaman Hias Menurut Jenis Tanaman di Kabupaten Temanggung (m <sup>2</sup> ), 2019–2022 <i>Harvested Area of Ornamental Plants by Kind of Plant in Temanggung Regency (m<sup>2</sup>), 2019–2022.....</i>	161
5.2.12	Produksi Tanaman Hias Menurut Jenis Tanaman di Kabupaten Temanggung (tangkai), 2019–2022 <i>Production of Ornamental Plants by Kind of Plant n Temanggung Regency (stalks), 2019–2022 .....</i>	162
5.2.13	Produksi Buah-buahan Menurut Kecamatan dan Jenis Tanaman di Kabupaten Temanggung (kuintal), 2021 dan 2022 <sup>x</sup> <i>Production of Fruits by Subdistrict and Kind of Plant in Temanggung Regency (kuintal), 2021 and 2022<sup>x</sup> .....</i>	163
5.2.14	Produksi Buah-Buahan dan Sayuran Tahunan Menurut Jenis Tanaman di Kabupaten Temanggung (kuintal), 2019–2022 <i>Production of Annual Fruits and Vegetables by Kind of Plant in Temanggung Regency (quintal), 2019–2022 .....</i>	167
<b>5.3</b>	<b>PERKEBUNAN</b> <b>ESTATE CROPS</b>	
5.3.1	Luas Areal Tanaman Perkebunan Menurut Kecamatan dan Jenis Tanaman di Kabupaten Temanggung (ha), 2021 dan 2022 <i>Planted Area of Estate Crops by Subdistrict and Type of Crops in Temanggung Regency (ha), 2021 and 2022.....</i>	169
5.3.2	Produksi Perkebunan Menurut Kecamatan dan Jenis Tanaman di Kabupaten Temanggung (ton), 2021 dan 2022 <i>Production of Estates by Subdistrict and Type of Crops in Temanggung Regency (ton), 2021 and 2022 .....</i>	173
5.3.3	Luas Areal Tanaman Perkebunan Rakyat Menurut Jenis Tanaman di Kabupaten Temanggung (ha), 2018–2022 <i>Planted Area of Estate Crops by Type of Crops in Temanggung Regency (ha), 2021–2022.....</i>	177

5.3.4	Produksi Perkebunan Rakyat Menurut Jenis Tanaman di Kabupaten Temanggung (ton), 2018–2022 <i>Production of Estates by Type of Crops in Temanggung Regency (ton), 2018–2022</i> .....	178
<b>5.4</b>	<b>PETERNAKAN</b>	
	<b>LIVESTOCK</b>	
5.4.1	Populasi Ternak Menurut Kecamatan dan Jenis Ternak di Kabupaten Temanggung (ekor), 2021 dan 2022 <i>Livestock Population by Subdistrict and Kind of Livestock in Temanggung Regency (head), 2021 and 2022</i> .....	179
5.4.2	Populasi Unggas Menurut Kecamatan dan Jenis Unggas di Kabupaten Temanggung (ekor), 2021 dan 2022 <i>Poultry Population by Subdistrict and Kind of Poultry in Temanggung Regency (head), 2021 and 2022</i> .....	183
5.4.3	Produksi Daging, Telur dan Susu Menurut Kecamatan di Kabupaten Temanggung, 2021 dan 2022 <i>The Production of Meat, Eggs and Milk by Subdistrict in Temanggung Regency, 2021 and 2022</i> .....	186
<b>5.5</b>	<b>PERIKANAN</b>	
	<b>FISHERY</b>	
5.5.1	Produksi Perikanan Tangkap Menurut Kecamatan dan Subsektor di Kabupaten Temanggung (kuintal), 2022 <i>Production of Fish Capture by Subdistrict and Subsector in Temanggung Regency (quintal), 2022</i> .....	190
5.5.2	Nilai Produksi Perikanan Tangkap Menurut Kecamatan dan Subsektor di Kabupaten Temanggung (Ribu Rp), 2022 <i>Production Value of Fish Capture by Subdistrict and Subsector in Temanggung Regency (Thousands of Rp), 2022</i> .....	191

<b>6.</b>	<b>INDUSTRI, PERTAMBANGAN, DAN ENERGI/ INDUSTRY, MINING, AND ENERGY</b>	
<b>6.1</b>	<b>INDUSTRI INDUSTRY</b>	
6.1.1	Jumlah Perusahaan, Tenaga Kerja, dan Nilai Produksi Menurut Klasifikasi Industri di Kabupaten Temanggung, 2022 <i>Number of Establishment, Employees, and Production Value by Industrial Classification in Temanggung Regency, 2022</i> .....	200
<b>6.2</b>	<b>ENERGI ENERGY</b>	
6.2.1	Perkembangan Pelanggan dan Daya Terpasang (VA) Listrik Per Bulan di Kabupaten Temanggung, 2022 <i>Customer and Installed Electricity Power(VA) by Month in Temanggung Regency, 2022</i> .....	204
6.2.2	Jumlah Pelanggan Listrik Menurut Kecamatan di Kabupaten Temanggung, 2018–2022 <i>Number of Electricity Customers by Subdistrict in Temanggung Regency, 2018–2022</i> .....	205
6.2.3	Jumlah Pelanggan dan Air yang Disalurkan Menurut Kecamatan di Kabupaten Temanggung, 2022 <i>Number of Customers and Distributed Water by Subdistrict in Temanggung Regency, 2022</i> .....	206
<b>7.</b>	<b>PARIWISATA/TOURISM</b>	
<b>7.1</b>	<b>HOTEL HOTELS</b>	
7.1.1	Tingkat Penghunian Kamar Hotel (TPK), Tingkat Penghunian Tempat Tidur (TPPT) dan Rata-rata Lama Menginap (RLM) Tamu Hotel Menurut Bulan di Kabupaten Temanggung, 2021 - 2022 <i>Room Occupancy Rate (TPK), Bed Occupancy Rate (TPPT) and Average Lenght of Stay of Hotel Accomodations by Months in Temanggung Regency, 2021 – 2022</i> .....	213



**7.2 PARIWISATA**

**TOURISM**

7.2.1	Jumlah Rumah Makan/Restoran Menurut Kecamatan di Kabupaten Temanggung, 2019–2021 <i>Number of Restaurants by Subdistrict in Temanggung Regency, 2019–2021</i> .....	214
7.2.2	Banyaknya Pengunjung Objek Wisata Per Bulan di Kabupaten Temanggung, 2022 <i>Number of Tourist Visiting in Temanggung Regency, 2022</i> .....	215
<b>8. TRANSPORTASI DAN KOMUNIKASI/ TRANSPORTATION AND COMMUNICATION</b>		
<b>8.1 TRANSPORTASI TRANSPORTATION</b>		
8.1.1	Panjang Jalan <sup>1</sup> Menurut Tingkat Kewenangan Pemerintahan di Kabupaten Temanggung (km), 2020–2022 <i>Length of Roads<sup>1</sup> by Level of Government Authority in Temanggung Regency (km), 2020–2022</i> .....	224
8.1.2	Panjang Jalan Menurut Jenis Permukaan Jalan di Kabupaten Temanggung (km), 2020–2022 <i>Length of Roads by Type of Road Surface in Temanggung Regency (km), 2020–2022</i> .....	225
8.1.3	Panjang Jalan Menurut Kondisi Jalan di Kabupaten Temanggung (km), 2020–2022 <i>Length of Roads by Condition of Roads in Temanggung Regency (km), 2020–2022</i> .....	226
8.1.4	Jumlah Kendaraan Bermotor Angkutan Penumpang Menurut Kecamatan dan Jenis Kendaraan di Kabupaten Temanggung, 2022 <i>Number of Motor Vehicles of Passenger by Subdistrict and Type of Vehicle in Temanggung Regency, 2022</i> .....	227

**8.2 KOMUNIKASI**

**COMMUNICATION**

8.2.1	Jumlah Kantor Pos Pembantu Menurut Kecamatan di Kabupaten Temanggung, 2019–2021 <i>Number of Post Offices Subsidiaries by Subdistrict in Temanggung Regency, 2019–2021</i> .....	228
8.2.2	Jumlah Pelanggan Telpon Menurut Kecamatan dan Jenis Pelanggan di Kabupaten Temanggung, 2020 <i>Number of Telephone Customers by Subdistrict and Type of Customers in Temanggung Regency, 2020</i> .....	229
<b>9. PERBANKAN, KOPERASI, DAN HARGA- HARGA/BANKING, COOPERATIVE, AND PRICES</b>		
<i>Number of Active Cooperative in Temanggung Regency, 2019–2022</i> 235		
9.1	Jumlah Koperasi Aktif Menurut Kecamatan di Kabupaten Temanggung, 2019–2022 <i>Number of Active Cooperative by Subdistrict in Temanggung Regency, 2019–2022</i> .....	236
9.2	Jumlah Koperasi, Anggota, Tenaga Kerja dan Volume Usaha Menurut Jenis Koperasi di Kabupaten Temanggung, 2022 <i>Number of Cooperative, Member, Employee and Volume by Kind of Cooperative in Temanggung Regency, 2022</i> .....	237
<b>10. PENGELUARAN PENDUDUK/POPULATION EXPENDITURE</b>		
<i>Montly Average Expenditure Per Capita by World Bank in Temanggung Regency (Rupiahs), 2021 and 2022</i> .....		
<i>Percentage of Population by Class of Monthly Expenditure per Capita in Temanggung Regency, 2022</i> .....		
10.1	Rata-rata Pengeluaran per Kapita Sebulan Menurut Kelompok Komoditas (rupiah) di Kabupaten Temanggung, 2021 dan 2022 <i>Monthly Average Expenditure per Capita by Commodity Group (rupiahs) in Temanggung Regency, 2021 and 2022</i> .....	245
10.2	Persentase Pengeluaran per Kapita Sebulan Menurut Kelompok Komoditas di Kabupaten Temanggung, 2021 dan 2022 <i>Percentage of Monthly Expenditure per Capita by Commodity Group in Temanggung Regency, 2021 and 2022</i> .....	246

10.3	Rata-rata Pengeluaran per Kapita Sebulan menurut Distribusi Pengeluaran Kriteria Bank Dunia di Kabupaten Temanggung (Rupiah), 2021 dan 2022 <i>Monthly Average Expenditure Per Capita by World Bank Criteria Expenditure Distribution in Temanggung Regency (Rupiahs), 2021 and 2022</i> .....	247
10.4	Persentase Penduduk Menurut Golongan Pengeluaran Per Kapita Sebulan di Kabupaten Temanggung, 2022 <i>Percentage of Population by Class of Monthly Expenditure per Capita in Temanggung Regency, 2022</i> .....	248
<b>11.</b>	<b>PERDAGANGAN/TRADE</b>	
11.1	Jumlah Sarana Perdagangan Menurut Jenisnya di Kabupaten Temanggung, 2019–2022 <i>Number of Trading Facilities by Type of Facility in Temanggung Regency, 2019–2022</i> .....	255
11.2	Realisasi Volume dan Nilai Ekspor Kayu Olahan di Kabupaten Temanggung, 2014 - 2022 <i>Realization of Volume and Value Processed Wood in Temanggung Regency, 2014 - 2022</i> .....	256
<b>12.</b>	<b>SISTEM NERACA REGIONAL/SYSTEM OF REGIONAL ACCOUNTS</b>	
12.1	Produk Domestik Regional Bruto Atas Dasar Harga Berlaku Menurut Lapangan Usaha di Kabupaten Temanggung (miliar rupiah), 2018–2022 <i>Gross Regional Domestic Product at Current Market Prices by Industry in Temanggung Regency (billion rupiahs), 2018–2022</i> .....	268
12.2	Produk Domestik Regional Bruto Atas Dasar Harga Konstan 2010 Menurut Lapangan Usaha di Kabupaten Temanggung (miliar rupiah), 2018–2022 <i>Gross Regional Domestic Product at 2010 Constant Market Prices by Industry in Temanggung Regency (billion rupiahs), 2018–2022</i> .....	270
12.3	Distribusi Persentase Produk Domestik Regional Bruto Atas Dasar Harga Berlaku Menurut Lapangan Usaha di Kabupaten Temanggung, 2018–2022	

	<i>Percentage Distribution of Gross Regional Domestic Product at Current Market Prices by Industry in Temanggung Regency, 2018–2022</i> .....	272
12.4	Laju Pertumbuhan Produk Domestik Regional Bruto Atas Dasar Harga Konstan 2010 Menurut Lapangan Usaha di Kabupaten Temanggung (persen), 2019–2022 <i>Growth Rate of Gross Regional Domestic Product at 2010 Constant Market Prices by Industry in Temanggung Regency (percent), 2019–2022</i> .....	274
12.5	Produk Domestik Regional Bruto Atas Dasar Harga Berlaku Menurut Jenis Pengeluaran di Kabupaten Temanggung (miliar rupiah), 2018–2022 <i>Gross Regional Domestic Product at Current Market Prices by Type of Expenditure in Temanggung Regency (billion rupiahs), 2018–2022</i> .....	276
12.6	Produk Domestik Regional Bruto Atas Dasar Harga Konstan 2010 Menurut Jenis Pengeluaran di Kabupaten Temanggung (miliar rupiah), 2018–2022 <i>Gross Regional Domestic Product at 2010 Constant Market Prices by Type of Expenditure in Temanggung Regency (billion rupiahs), 2018–2022</i> .....	277
<b>13.</b>	<b>PERBANDINGAN ANTAR KABUPATEN/ KOTA/ REGENCY/MUNICIPAL COMPARISON</b>	
13.1	Jumlah Penduduk Menurut Kabupaten/Kota di Provinsi Jawa Tengah (ribu), 2018–2022 <i>Population by Regency/Municipality in Central Java Province (thousand), 2018–2022</i> .....	285
13.2	Laju Pertumbuhan Produk Domestik Regional Bruto Atas Dasar Harga Konstan 2010 Menurut Kabupaten/ Kota di Provinsi Jawa Tengah (persen), 2019–2022 <i>Rate of Growth of Gross Regional Domestic Products at 2010 Constant Market Prices by Regency/Municipality in Central Java Province (percent), 2019–2022</i> .....	286
13.3	Jumlah Penduduk Miskin Menurut Kabupaten/ Kota di Provinsi Jawa Tengah (ribu), 2018–2022 <i>Number of Poor Population by Regency/Municipality in Central Java Province (thousand), 2018–2022</i> .....	287

13.4	Indeks Pembangunan Manusia Menurut Kabupaten/ Kota di Provinsi Jawa Tengah, 2018–2022 <i>Human Development Index by Regency/Municipality in Central Java Province, 2018–2022</i> .....	288
13.5	Persentase Penduduk Miskin Menurut Kabupaten/ Kota di Provinsi Jawa Tengah, 2018-2022 <i>Percentage of Poor People by Regency/Municipality in Jawa Tengah Province, 2018-2022</i> .....	289
13.6	Tingkat Pengangguran Terbuka dan Tingkat Partisipasi Angkatan Kerja (TPAK) Menurut Kabupaten/ Kota di Provinsi Jawa Tengah, 2020-2022 <i>Unemployment Rate (UR) and Labour Force Participation Rate (LFPR) by Regency/Municipality in Jawa Tengah Province, 2020- 2022</i> .....	290
13.7	Penduduk Berumur 15 Tahun Ke Atas Berdasarkan Jenis Kegiatan Selama Seminggu yang Lalu Menurut Kabupaten/Kota di Provinsi Jawa Tengah, 2022 <i>Population Aged 15 Years and Over based on Type of Activity During The Previous Week by Regency/Municipality in Jawa Tengah Province, 2022</i> .....	291



## DAFTAR GAMBAR/LIST OF FIGURES

	Halaman Page	
1.1	Luas Daerah menurut Kecamatan (%), 2022 <i>Area of Subdistrict (%), 2022</i> .....	6
1.2	Jarak dari Ibukota Kecamatan ke Ibukota Kabupaten di Kabupaten Temanggung (km), 2022 <i>Distance between Regency/Municipality Capital and Province Capital in Central Java Province (km), 2022</i> .....	7
2.1	Persentase Pegawai Negeri Sipil Menurut Jenis Kelamin di Kabupaten Temanggung, 2022 <i>Percentage of Civil Servants by Sex in Temanggung Regency, 2022</i> .....	15
2.2	Realisasi Pendapatan Pemerintah Kabupaten Temanggung Menurut Jenis Pendapatan (rupiah), 2022 <i>Actual Temanggung Regency Government Revenues by Kind of Revenues (rupiahs), 2022</i> .....	16
3.1	Jumlah Penduduk Menurut Kecamatan di Kabupaten Temanggung, 2022 <i>Total Population by Subdistrict in Temanggung Regency, 2022</i> .....	40
4.1	Jumlah Penduduk Menurut Agama yang Dianut di Kabupaten Temanggung, 2022 <i>Population by Religion in Temanggung Regency, 2022</i> .....	58
4.2	Jumlah Penduduk Miskin di Kabupaten Temanggung, 2015–2022 <i>Number of Poor People in Temanggung Regency, 2015–2022</i> .....	59
5.1	Produksi Tanaman Sayuran Bawang Merah, Bawang Putih, Cabai Rawit, Cabai Keriting, Kubis, dan Tomat di Kabupaten Temanggung (ton), 2022 <i>Production of Shallots, Garlic, Chili Peppers, Curly Chilies, Cabbage and Tomatoes in Temanggung Regency (ton), 2022</i> .....	130
5.2	Produksi Buah-Buahan di Kabupaten Temanggung (ton), 2022 <i>Production of Fruits in Temanggung Regency (ton), 2022</i> .....	131
5.3	Populasi Ternak Menurut Jenis Ternak di Kabupaten Temanggung (ekor), 2022 <i>Livestock Population by Kind of Livestock in Temanggung Regency (head), 2022</i> .....	132

6.1	Jumlah Pelanggan Listrik Menurut Kecamatan di Kabupaten Temanggung, 2018–2022 <i>Number of Electricity Customers by Subdistrict in Temanggung Regency, 2018–2022.....</i>	198
6.2	Jumlah Perusahaan dan Tenaga Kerja Menurut Klasifikasi Industri di Kabupaten Temanggung, 2022 <i>Number of Establishment and Employees by Industrial Classification in Temanggung Regency, 2022.....</i>	199
7.1	Banyaknya Pengunjung Objek Wisata di Kabupaten Temanggung, 2019-2022 <i>Number of Tourist Visiting in Temanggung Regency, 2019-2022 .....</i>	212
8.1	Panjang Jalan Menurut Kondisi Jalan di Kabupaten Temanggung (km), 2022 <i>Length of Roads by Condition of Roads in Temanggung Regency (km), 2022 .....</i>	223
9.1	Jumlah Koperasi Aktif di Kabupaten Temanggung, 2019–2022 <i>Number of Active Cooperative in Temanggung Regency, 2019–2022....</i>	235
10.1	Rata-rata Pengeluaran per Kapita Sebulan menurut Distribusi Pengeluaran Kriteria Bank Dunia di Kabupaten Temanggung (Rupiah), 2021 dan 2022 <i>Montly Average Expenditure Per Capita by World Bank in Temanggung Regency (Rupiahs), 2021 and 2022.....</i>	243
10.2	Persentase Penduduk Menurut Golongan Pengeluaran Per Kapita Sebulan di Kabupaten Temanggung, 2022 <i>Percentage of Population by Class of Monthly Expenditure per Capita in Temanggung Regency, 2022.....</i>	244
11.1	Jumlah Sarana Perdagangan di Kabupaten Temanggung, 2019–2022 <i>Number of Trading Facilities in Temanggung Regency, 2019–2022 .....</i>	253
11.2	Realisasi Volume dan Nilai Ekspor Kayu Olahan di Kabupaten Temanggung, 2019 - 2022 <i>Realization of Volume and Value Processed Wood in Temanggung Regency, 2014 - 2022.....</i>	254



12.1	Laju Pertumbuhan Produk Domestik Regional Bruto Menurut Lapangan Usaha di Kabupaten Temanggung (persen), 2022 <i>Growth Rate of Gross Regional Domestic Product by Industry in Temanggung Regency (percent), 2022</i> .....	266
12.2	Laju Pertumbuhan Produk Domestik Regional Bruto Atas Dasar Harga Konstan 2010 di Kabupaten Temanggung (persen), 2018-2022 <i>Growth Rate of Gross Regional Domestic Product at 2010 in Temanggung Regency (percent), 2018-2022</i> .....	267
13.1	Indeks Pembangunan Manusia di Kabupaten Temanggung, 2018-2022 <i>Human Development Index in Temanggung Regency, 2018 - 2022</i> .....	284

<https://kemangungkab.bps.go.id>



## PENJELASAN UMUM/EXPLANATORY NOTES

Tanda-tanda, satuan-satuan, dan lain-lainnya yang digunakan dalam publikasi ini adalah sebagai berikut:

*Symbols, measurement units, and acronyms which are used in this publication, are as follows:*

### 1. TANDA-TANDA/SYMBOLS

Data tidak tersedia/ <i>Data not available</i> .....	: ...
Tidak ada atau nol / <i>Null or zero</i> .....	: -
Data dapat diabaikan/ <i>Data negligible</i> .....	: 0
Tanda decimal/ <i>Decimal point</i> .....	: ,
Data tidak dapat ditampilkan/ <i>Not applicable</i> .....	: NA
Angka estimasi/ <i>Estimated figures</i> .....	: e
Angka diperbaiki/ <i>Revised figures</i> .....	: r
Angka sementara/ <i>Preliminary figures</i> .....	: x
Angka sangat sementara/ <i>Very preliminary figures</i> .....	: xx
Angka sangat sangat sementara/ <i>Very very preliminary figures</i> .....	: xxx

### 2. SATUAN/UNITS

barel/ <i>barrel</i> .....	: 158,99 liter/ <i>litres</i> = 1/6,2898 m <sup>3</sup>
hektar (ha)/ <i>hectare (ha)</i> .....	: 10 000 m <sup>2</sup>
kilometer (km)/ <i>kilometres (km)</i> .....	: 1 000 meter/ <i>meters (m)</i>
knot/ <i>knot</i> .....	: 1,8523 km/jam ( <i>km/hour</i> )
kuintal/ <i>quintal</i> .....	: 100 kg
KWh .....	: 1 000 Watt hour
MWh .....	: 1 000 KWh
liter (untuk beras)/ <i>litre (for rice)</i> .....	: 0,80 kg
MMSCF .....	: 1/35,3 m <sup>3</sup>
metrik ton (m.ton)/ <i>metric ton (m. ton)</i> .....	: 0,98421 long ton = 1 000 kg
ons/ <i>ounce</i> .....	: 28,31 gram/ <i>grams</i>
ton .....	: 1 000 kg

Satuan lain: buah, dus, butir, helai/lembar, kaleng, batang, pulsa, ton kilometer (ton-km), jam, menit, persen (%).

*Other units: unit, pack, pieces, sheet, tin, pulse, ton-kilometres(ton-km), hour, minute, percent (%).*

Perbedaan angka di belakang koma disebabkan oleh pembulatan angka.

*The difference in decimal numbers is caused by rounding.*



## DAFTAR SINGKATAN/ LIST OF ABBREVIATIONS

SI	: Stasiun Iklim
SIMPK	: Stasiun Meteorologi Pertanian Khusus
t.t	: Tempat tidur
BCG	: Bacillus Calmette Guerin
DPT	: Difteri, Pertusis, Tetanus
TT	: Tetanus Toxoid
IOT	: Industri Obat Tradisional/ <i>Traditional Medicine Industry</i>
IKOT	: Industri Kecil Obat Tradisional/ <i>Traditional Medicine Small</i>
Alkes	: Alat kesehatan/ <i>Health Kits</i>
PKRT	: Perbekalan Kesehatan Rumah tangga/ <i>Household Health Logistics</i>
Kompl	: Komplemen/ <i>Complement</i>
IRTP	: Industri Pangan Produksi Rumah Tangga/ <i>Foods Home Industry</i>
PBF	: Pedagang Besar Farmasi/ <i>Pharmacy Whole-seller</i>
GFK	: Gudang Farmasi Kab/Kota/Regency/ <i>Municipality Pharmacy Warehouse</i>
RB	: Rumah Bersalin/ <i>Delivery House</i>
Pustu	: Puskesmas pembantu/ <i>Auxiliary Public Health Center</i>
BP	: Balai Pengobatan/ <i>Polyclinic</i>
TPS	: Tempat Pembuangan Sementara / <i>landfill</i>
Jamkesmas	: Jaminan kesehatan masyarakat miskin/ <i>Poor public health insurance</i>
PJKMU	: Program Jaminan Kesehatan Masyarakat Umum
SIUP	: Surat Ijin Usaha Perdagangan/ <i>Trading Permission Letter</i>
TDP	: Tanda Daftar Perusahaan/ <i>Company Registration Identity</i>
API	: Angka Pengenal Importir/ <i>Importer's Identity Number</i>



## Statistik Kunci, 2020–2022

### Key Statistics, 2020–2022

Rincian/Description	Satuan/Unit	2020	2021	2022
(1)	(2)	(3)	(4)	(5)
<b>SOSIAL/SOCIAL</b>				
Penduduk <sup>1</sup> /Population <sup>1</sup>	ribu/thousand	790,172	794,403	799,764
Laju Pertumbuhan Penduduk <sup>1</sup> /Population Growth <sup>1</sup>	%	1,06	...	7,17 <sup>2</sup>
Angka Harapan Hidup <sup>1-e</sup> /Life Expectancy Rate <sup>1</sup>	tahun/years	75,58	...	...
Angka Melek Huruf Usia 15+/Literacy Rate Aged 15+	%	94,58	95,17	95,59
Tingkat Partisipasi Angkatan Kerja -TPAK <sup>3,4</sup> Labour Force Participation Rate-LFPR <sup>3,4</sup>	%	58,73	74,01	76,14
Tingkat Pengangguran Terbuka-TPT <sup>3,4</sup> Unemployment Rate-UR <sup>3,4</sup>	%	3,85	2,62	2,54
Penduduk Miskin <sup>5</sup> /Poor People <sup>5</sup>	juta/million	77,33	79,09	73,04
Persentase Penduduk Miskin <sup>5</sup> Percentage of Poor People <sup>5</sup>	%	9,96	10,17	9,33
Indeks Pembangunan Manusia-IPM <sup>6</sup> Human Development Index <sup>6</sup>	–	69,57	69,88	70,77
<b>EKONOMI/ECONOMIC</b>				
Produk Domestik Regional Bruto (PDRB) Harga Berlaku <sup>7</sup> Gross Regional Domestic Bruto (GRDP) at Current Price <sup>7</sup>	triliun rupiah trillion rupiahs	21,56	22,63	24,73
Laju Pertumbuhan Ekonomi <sup>8</sup> /Economic Growth <sup>8</sup>	%	-2,13	3,34	5,20
PDRB Per Kapita Harga Berlaku <sup>7,9</sup> Per Capita of GRDP at Current Price <sup>7,9</sup>	juta rupiah million rupiahs	27,33	28,48	30,93

Catatan/Notes: <sup>1</sup> Data 2020 hasil Hasil Sensus Penduduk (SP) 2020 (September). Data 2021 dan Data 2022 hasil Proyeksi Penduduk Berdasarkan SP2020 /The 2020 data was the result of 2020 Population Census (September). The 2021 data and 2022 data was the result of *Populatin Projection based 2020 Population Census*

<sup>2</sup> Laju Pertumbuhan Penduduk per Tahun 2020–2022 (%) /Annual Population Growth Rate 2020–2022 (%)

<sup>3</sup> Kondisi Agustus/Condition at August

<sup>4</sup> Menggunakan penimbang hasil proyeksi penduduk survei penduduk Antar Sensus (SUPAS) 2015/Weighted by the population projection results of the Intercensal Population Survey (SUPAS) 2015

<sup>5</sup> Kondisi Maret/Condition at March

<sup>6</sup> Sejak tahun 2010, IPM dihitung dengan metode baru. Komponen IPM metode baru adalah angka harapan hidup saat lahir, harapan lama sekolah, rata-rata lama sekolah, dan pengeluaran per kapita /Since 2010, HDI was calculated using new method. New HDI component are life expectancy at birth, expected years of schooling, means years of schooling, and expenditure per capita

<sup>7</sup> Mulai tahun 2010 mengadopsi System of National Account 2008 (SNA 2008) /Since 2010 is in line with System of National Account 2008 (SNA 2008)

<sup>8</sup> Menggunakan tahun dasar 2010 (2010=100) /Using 2010 base year (2010=100)

<sup>9</sup> Menggunakan proyeksi penduduk berdasarkan hasil SP2010 /Using population projection based on SP2010





# BAB 1

## Geografi dan Iklim *Geography and Climate*

### **Kabupaten Temanggung** *Temanggung Regency*

Kecamatan Tretep adalah kecamatan terjauh dari pusat kota /  
*Tretep district is the furthest district from the city center*

**40 km**



**87,065** Ha/Ha

**20** Kecamatan/Subdistric

**23** Kelurahan/Urban

**266** Desa/Rural

**7.836** ha

Kecamatan Kandangan adalah kecamatan terluas /  
*Kandangan district is the widest district*



**PENJELASAN TEKNIS**

1. Secara astronomis, Kabupaten Temanggung terletak antara  $110^{\circ} 23' - 110^{\circ}46'30''$  Bujur Timur dan  $7^{\circ}14' - 7^{\circ}32'35''$  Lintang Selatan .
2. Berdasarkan posisi geografisnya, Kabupaten Temanggung memiliki batas-batas wilayah : sebelah utara berbatasan dengan Kab. Kendal dan Kab. Semarang; sebelah selatan berbatasan dengan Kab. Magelang; sebelah barat berbatasan dengan Kab. Wonosobo; sebelah timur berbatasan dengan Kab. Semarang dan Kab. Magelang.
3. Kabupaten Temanggung terdiri dari 20 Kecamatan dengan 266 desa dan 23 kelurahan.
4. Desa/Kelurahan Tepi Laut adalah desa/kelurahan yang sebagian atau seluruh wilayahnya bersinggungan langsung dengan laut, baik berupa pantai maupun tebing karang.
5. Desa/Kelurahan bukan tepi laut adalah desa/kelurahan yang wilayahnya tidak bersinggungan langsung dengan laut.
6. Desa/Kelurahan Lereng/Puncak adalah desa/kelurahan yang sebagian besar wilayahnya berada di puncak gunung/ pegunungan atau terletak di antara puncak sampai lembah

**TECHNICAL NOTES**

1. *Astronomically, Temanggung Regency is located between  $110^{\circ} 23' - 110^{\circ}46'30''$  east longitude, and between  $7^{\circ}14' - 7^{\circ}32'35''$  south latitude.*
2. *In terms of geographic position, Temanggung Regency has boundaries as follows: North – Kendal Regency and Semarang Regency; South – Magelang Regency; West – Wonosobo Regency; East – Semarang Regency and Magelang Regency.*
3. *Temanggung Regency has 20 subdistrict with 266 rural and 23 urban.*
4. *Coastal Village/Coastal Sub-District is a village/sub-district which some areas are intersect/directly adjacent to the sea, either gently sloping/flat beach or cliffs/reef.*
5. *Non Coastal Village/Non Coastal Sub-District is a village which has no area that intersect/directly adjacent to the sea.*
6. *Slope/Peak Village/Sub-District is a village/sub-district which the largest part of village/sub-district lies on the highest part of mount/mountain or lies between the peak to the valley.*

7. Desa/Kelurahan lembah adalah desa/kelurahan yang wilayahnya sebagian besar merupakan daerah rendah yang terletak di antara dua gunung/pegunungan atau daerah yang mempunyai kedudukan lebih rendah dibandingkan daerah sekitarnya
  8. Desa/Kelurahan Dataran adalah desa/kelurahan yang sebagian besar wilayahnya tampak datar, rata, dan membentang.
7. *Valley Village/Sub-District area is a village/sub-district with the largest part of the village/sub-district is a low area between two mountains or area that have a position lower than the surrounding areas.*
  8. *Flat Village/Sub-District is a village/sub-district which the largest part of village1/sub-district looked plane, flat, and stretches.*

<https://kemangungkab.bps.go.id>

**ULASAN**

Bentuk Kabupaten Temanggung secara makro merupakan cekungan atau depresi, artinya rendah di bagian tengah sedangkan sekelilingnya berbentuk pegunungan, bukit, atau gunung. Wilayah Kabupaten Temanggung sebagian besar merupakan dataran dengan ketinggian antara 400 – 1.684 m di atas permukaan air laut. Kabupaten Temanggung terletak pada posisi 110°23' - 110°46'30" Bujur Timur dan 7°14' - 7°32'35" Lintang Selatan.

Kabupaten Temanggung memiliki batas wilayah : sebelah utara berbatasan dengan Kabupaten Kendal dan Kabupaten Semarang; sebelah selatan berbatasan dengan Kabupaten Magelang; sebelah barat berbatasan dengan Kabupaten Wonosobo; sebelah timur dengan Kabupaten Semarang dan Kabupaten Magelang.

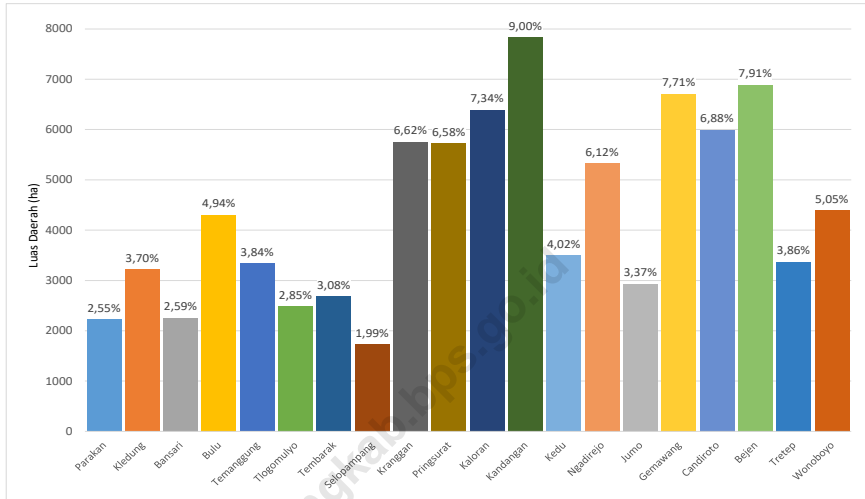
**DESCRIPTION**

*Temanggung regency is a basin or depression , meaning that a low in the middle , while the surrounding shaped mountains, hills , or mountains . The district of Temanggung is largely a plateau with an altitude between 400 - 1684 m above sea level . Temang- located at position 110° 23 ' - 110046'30 '' East longitude and 7014 ' - 7032'35 '' South Latitude .*

*Territorial Boundaries of Temanggung regency in northern area bordered by Kendal regency and Semarang regency, southern area border on Magelang regency, western area border on Wonosobo and eastern area bordered by Semarang regency and Magelang regency.*

**Gambar** 1.1  
**Figures**

**Luas Daerah menurut Kecamatan (%), 2022**  
**Area of Subdistrict (%), 2022**

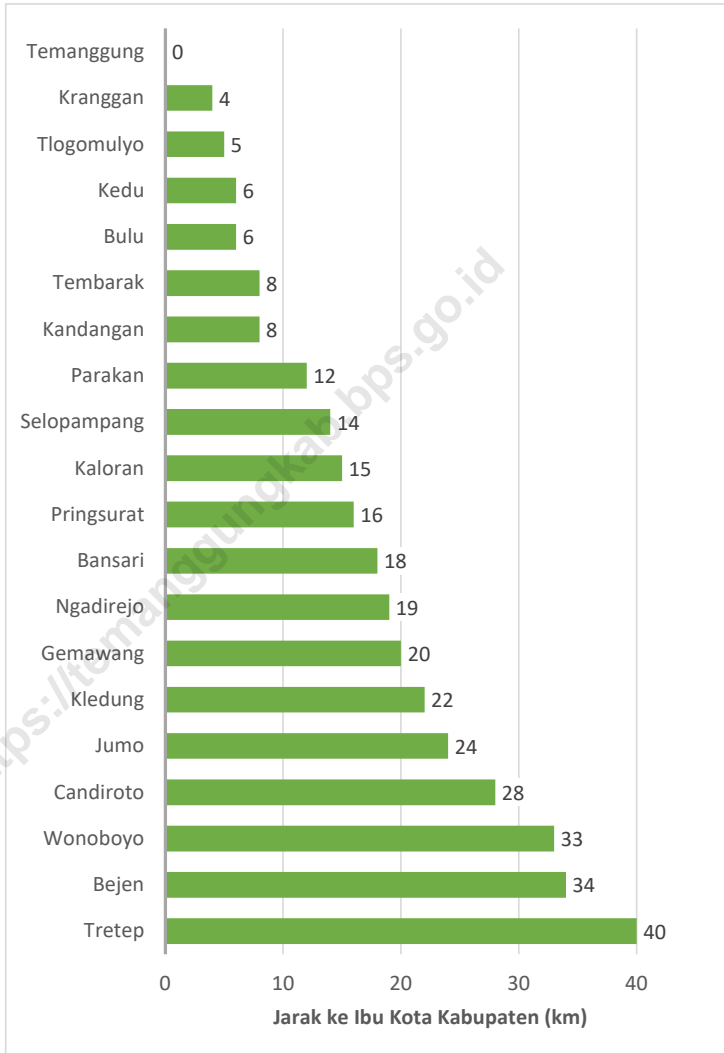


Catatan/Note: ...

Sumber/Source: Badan Pusat Statistik Kabupaten Temanggung/ BPS-Statistics of Temanggung Regency

**Gambar**  
**Figures** 1.2

**Jarak dari Ibukota Kecamatan ke Ibukota Kabupaten di Kabupaten Temanggung (km), 2022**  
*Distance between Regency/Municipality Capital and Province Capital in Central Java Province (km), 2022*



Catatan/Note: ...

Sumber/Source: Badan Pusat Statistik Kabupaten Temanggung/ BPS-Statistics of Temanggung Regency

**Tabel**  
**Table** 1.1

**Luas Daerah Menurut Kecamatan di Kabupaten  
Temanggung, 2022**  
**Total Area Subdistrict in Temanggung Regency, 2022**

Kecamatan Subdistrict	Ibukota Kecamatan Capital of Subdistrict	Luas <sup>1</sup> Total Area <sup>1</sup> (Hektar/ hectare)	Persentase terhadap Luas Kabupaten Percentage to Subdistrict's Area
(1)	(2)	(3)	(4)
Parakan	Parakan Wetan	2 223	2,55
Kledung	Kledung	3 221	3,70
Bansari	Bansari	2 254	2,59
Bulu	Bulu	4 304	4,94
Temanggung	Jampirejo	3 339	3,84
Tlogomulyo	Tlogomulyo	2 484	2,85
Tembarak	Tembarak	2 684	3,08
Selopampang	Selopampang	1 729	1,99
Kranggan	Kranggan	5 761	6,62
Pringsurat	Pringsurat	5 727	6,58
Kaloran	Kaloran	6 392	7,34
Kandangan	Kandangan	7 836	9,00
Kedu	Kedu	3 496	4,02
Ngadirejo	Ngadirejo	5 331	6,12
Jumo	Jumo	2 932	3,37
Gemawang	Gemawang	6 711	7,71
Candirotro	Candirotro	5 994	6,88
Bejen	Bejen	6 884	7,91
Tretep	Tretep	3 365	3,86
Wonoboyo	Wonoboyo	4 398	5,05
<b>Kabupaten Temanggung</b>		<b>87 065</b>	<b>100,00</b>

Catatan/Note: ...

Sumber/Source: Badan Pusat Statistik Kabupaten Temanggung/ BPS-Statistics of Temanggung Regency



**Tabel**  
**Table** 1.2

**Tinggi Wilayah dan Jarak ke Ibukota Kabupaten/Kota Menurut Kecamatan di Kabupaten Temanggung, 2022**  
**Altitude and Distance to the Capital of Regency/ Municipality by Subdistrict in Temanggung Regency, 2022**

Kecamatan Subdistrict	Tinggi Wilayah Terendah (mdpl) Lowest Altitude (m.a.s.l)	Tinggi Wilayah Tertinggi (mdpl) Highest Altitude (m.a.s.l)	Jarak ke Ibukota (km) Distance to the Capital (km)
(1)	(2)	(3)	(4)
Parakan	720	990	12
Kledung	900	1 340	22
Bansari	800	1 200	18
Bulu	600	1 250	6
Temanggung	500	650	0
Tlogomulyo	650	1 062	5
Tembarak	495	1 100	8
Selopampang	460	1 040	14
Kranggan	458	694	4
Pringsurat	480	840	16
Kaloran	556	1 037	15
Kandangan	500	820	8
Kedu	596	767	6
Ngadirejo	600	1 300	19
Jumo	460	750	24
Gemawang	554	1 300	20
Candirototo	680	1 356	28
Bejen	400	700	34
Tretep	879	1 284	40
Wonobojo	605	1 684	33

Catatan/Note: ...

Sumber/Source: Badan Pusat Statistik Kabupaten Temanggung/ BPS-Statistics of Temanggung Regency



# BAB 2

## Pemerintahan Government

**Jumlah PNS /**  
Number of Civil Servants

**6.347**

**Persentase PNS menurut Pendidikan /**  
Percentage of Civil Servants by Educational Level

**SD - SMP /**  
Elementary - Junior High School

**4,11%**

**SMA /**  
Senior High School

**10,45%**

**S1 - S3 /**  
Bachelor Degree, Master Degree,  
Post Graduate

**60,99%**

**Diploma I-IV /**  
Diploma I-IV

**24,45%**



**Persentase PNS menurut Golongan /**  
Percentage of Civil Servants by Hierarchy

**Golongan I / Grade I**

**3,28%**

**Golongan II / Grade II**


**20,67%**

**Golongan IV / Grade IV**

**20,23%**

**Golongan III / Grade III**

**55,82%**





**PENJELASAN TEKNIS**

1. Kabupaten Temanggung terbagi dalam 20 kecamatan yang terdiri dari 289 desa/kelurahan.
2. Susunan pemerintahan Kabupaten Temanggung periode 2014–2019 terdiri dari bupati, wakil bupati, Sekretariat Daerah, Dinas/Instansi, Lembaga teknis daerah, Unit pelaksana teknis dinas/badan, kecamatan, desa/kelurahan dan Badan Usaha Milik Daerah.
3. Sekretariat daerah dipimpin oleh sekretaris daerah yang membawahi tiga asisten yaitu asisten Pemerintahan, asisten Perekonomian, Pembangunan dan Kesra, serta asisten Administrasi.

**TECHNICAL NOTES**

1. *Temanggung Regency is divided into twenty subdistrict that consist of 289 villages.*
2. *The government structure of the Temanggung Regency period 2014–2019 consists of regent , vice regent, the Regional Secretary, Department/ Agency , Institute for technical area, Unit technical implementing agency/ board , district, village/sub-district and regional-owned enterprises .*
3. *The regional secretariat headed by a secretary who oversees three areas , namely assistant administration assistant, assistant Economy, Development and Welfare, as well as the administrative assistant .*

**ULASAN**

Jumlah anggota DPRD Kabupaten Temanggung sebanyak 45 orang. Partai politik dengan anggota terbanyak adalah dari PDI Perjuangan sebanyak 9 orang. Menurut jenis kelaminnya, anggota DPRD mayoritas adalah laki-laki (30 orang).

Pada tahun 2022 jumlah Pegawai Negeri Sipil (PNS) di lingkungan Pemerintah Kabupaten Temanggung sebanyak 6.347 orang. Jumlah pegawai menurut pendidikan yang ditamatkan berturut-turut adalah sampai dengan SD sebanyak 123 orang, SLTP sebanyak 138 orang, SMU sebanyak 663 orang, Diploma I, II sebanyak 88 orang, Diploma III/Sarjana muda sebanyak 1.332 orang, Sarjana sebanyak 3.870 orang. Sedangkan jumlah PNS menurut komposisinya sebanyak 39,78 persen PNS laki-laki dan 60,22 persen PNS perempuan.

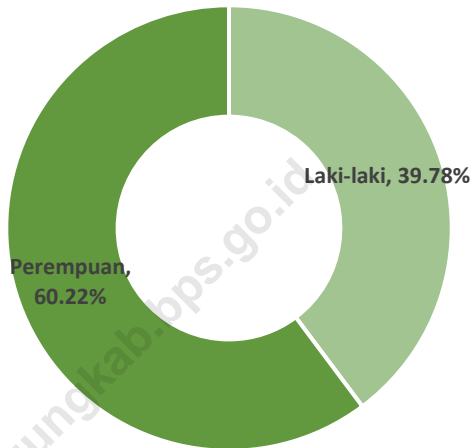
**DESCRIPTION**

*Number of members of Temanggung Regency House of Representative by 45 people. A political party with the most members are from the PDI Perjuangan as many as 9 people. According to gender, most legislators is male (30 persons).*

*In 2022, the number of civil servants in Temanggung Regency is about 6,347 people. Based on level education, there are 123 people up to primary school, 138 people junior high school, 663 people senior high school, 88 people diploma I, diploma II, 1,332 people diploma III and 3,870 people bachelor. The whole number of civils servants according to composition is 39.78 percent male and 60.22 percent female civil servants.*

**Gambar** 2.1  
**Figures**

**Persentase Pegawai Negeri Sipil Menurut Jenis Kelamin  
di Kabupaten Temanggung, 2022**  
*Percentage of Civil Servants by Sex in Temanggung  
Regency, 2022*

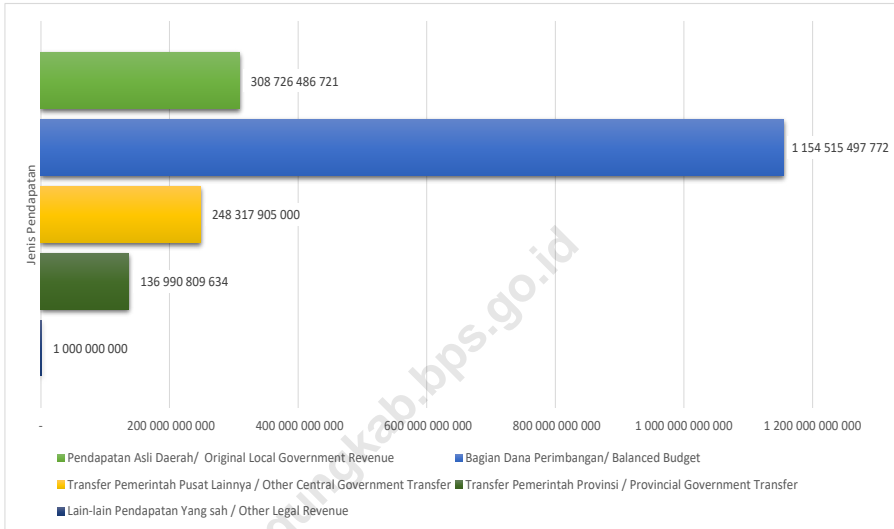


Catatan/Note: ...

Sumber/Source: Badan Kepegawaian dan Pengembangan Sumber Daya Manusia Kabupaten Temanggung/ *Civil and Human Resources Development Services of Temanggung Regency*

**Gambar** 2.2  
**Figures**

**Realisasi Pendapatan Pemerintah Kabupaten Temanggung Menurut Jenis Pendapatan (rupiah), 2022**  
**Actual Temanggung Regency Government Revenues by Kind of Revenues (rupiahs), 2022**



Catatan/Note: ...

Sumber/Source: Badan Pendapatan, Pengelolaan Keuangan dan Aset Daerah Kabupaten Temanggung/ Revenue Finance and Asset Management Service of Temanggung Regency



## 2.1 WILAYAH ADMINISTRATIF ADMINISTRATIVE AREA

**Tabel** 2.1.1 **Jumlah Desa<sup>1</sup>/Kelurahan Menurut Kecamatan di Kabupaten Temanggung, 2018–2022**  
**Table** 2.1.1 **Number of Villages<sup>1</sup>/Kelurahan by Subdistrict in Temanggung Regency, 2018–2022**

Kecamatan Subdistrict	2018	2019	2020	2021	2022
(1)	(2)	(3)	(4)	(5)	(6)
Parakan	16	16	16	16	16
Kledung	13	13	13	13	13
Bansari	13	13	13	13	13
Bulu	19	19	19	19	19
Temanggung	25	25	25	25	25
Tlogomulyo	12	12	12	12	12
Tembarak	13	13	13	13	13
Selopampang	12	12	12	12	12
Kranggan	13	13	13	13	13
Pringsurat	14	14	14	14	14
Kaloran	14	14	14	14	14
Kandangan	16	16	16	16	16
Kedu	14	14	14	14	14
Ngadirejo	20	20	20	20	20
Jumo	13	13	13	13	13
Gemawang	10	10	10	10	10
Candiroto	14	14	14	14	14
Bejen	14	14	14	14	14
Tretep	11	11	11	11	11
Wonobojo	13	13	13	13	13
<b>Kabupaten Temanggung</b>	<b>289</b>	<b>289</b>	<b>289</b>	<b>289</b>	<b>289</b>

Catatan/Note: <sup>1</sup>Termasuk Unit Permukiman Transmigrasi (UPT)/Include Transmigration Settlement Unit

Sumber/Source: ...

## 2.2 DEWAN PERWAKILAN RAKYAT DAERAH REGIONAL HOUSE OF REPRESENTATIVE

**Tabel** 2.2.1 **Jumlah Persidangan Komisi Dewan Perwakilan Rakyat Daerah Menurut Bulan di Kabupaten Temanggung, 2022**  
**Table** 2.2.1 **Number of Commission Hearing of The Regional House of Representatives by Month in Temanggung Regency, 2022**

Bulan Month	Sidang Komisi/ Session of The Commission			
	A	B	C	D
(1)	(2)	(3)	(4)	(5)
1. Januari/January	1	1	-	1
2. Pebruari/February	8	9	9	8
3. Maret/March	3	4	3	6
4. April/April	7	9	9	9
5. Mei/May	-	-	-	-
6. Juni/June	5	3	5	7
7. Juli/July	2	2	2	3
8. Agustus/August	3	3	3	4
9. September/September	-	-	-	1
10. Oktober/October	-	-	-	1
11. Nopember/November	9	7	8	9
12. Desember/December	3	3	3	3

Catatan/Note:

Sumber/Source: Sekretariat DPRD Kabupaten Temanggung/ Secretariat of Regional House of Representative of Temanggung Regency

**Tabel**  
**Table** 2.2.2

**Jumlah Keputusan Dewan Perwakilan Rakyat Daerah  
Kabupaten Temanggung, 2018-2022**  
**Number of Laws Produced by Legislative General Meeting  
Temanggung Regency, 2018-2022**

Jenis Keputusan/ Type of Decision	2018	2019	2020	2021	2022
(1)	(2)	(3)	(4)	(5)	(6)
1. Peraturan Daerah	15	18	19	18	9
2. Keputusan DPRD	27	24	28	27	31
3. Keputusan Pimpinan	17	13	14	16	17
4. Keputusan Panitia Khusus	18	15	9	19	16
5. Keputusan Badan Musyawarah	22	13	15	13	11
6. Keputusan Badan Anggaran	9	8	11	5	8
7. Keputusan BPP	3	2	2	2	2
8. Pernyataan	-	-	-	2	-
9. Rekomendasi	-	1	2	3	-

Catatan/Note:

Sumber/Source: Sekretariat DPRD Kabupaten Temanggung/ Secretariat of Regional House of Representative of Temanggung Regency

**Tabel**  
**Table** 2.2.3

**Jumlah Persidangan Dewan Perwakilan Rakyat Daerah  
Kabupaten Temanggung, 2022**  
**Number of Parliament Member General Meeting in  
Temanggung Regency, 2022**

Bulan Month	Macam Sidang/ Kinds of Session							
	Paripurna	Istimewa	Banmus	Badan Anggaran	Panitia Khusus	Rapat Pimpinan	BK	BPP
(1)	(2)	(3)	(4)	(5)	(6)	(7)	(8)	(9)
1. Januari/January	1	-	1	-	6	1	-	-
2. Pebruari/February	1	-	-	-	-	3	-	-
3. Maret/March	2	-	1	-	3	3	1	-
4. April/April	2	-	2	-	-	7	-	-
5. Mei/May	1	-	-	-	6	1	-	-
6. Juni/June	4	-	1	-	3	3	-	-
7. Juli/July	2	-	1	2	1	1	-	-
8. Agustus/August	2	-	-	4	-	-	-	-
9. September/ September	4	-	1	3	1	-	5	1
10. Oktober/October	3	-	1	2	3	-	-	-
11. Nopember/ November	4	-	-	3	-	3	-	-
12. Desember/ December	2	-	2	-	-	3	-	-

Catatan/Note:

Sumber/Source: Sekretariat DPRD Kabupaten Temanggung/ Secretariat of Regional House of Representative of Temanggung Regency

**Tabel**  
**Table** 2.2.4

**Jumlah Anggota Dewan Perwakilan Rakyat Daerah Menurut Partai Politik dan Jenis Kelamin di Kabupaten Temanggung, 2019-2024 (Kondisi Tahun 2022)**  
**Number of Regional House of Representatives's Members by Political Parties and Sex in Temanggung Regency 2022**

Partai Politik Political Parties	Laki-laki Male	Perempuan Female	Jumlah Total
(1)	(2)	(3)	(4)
1. PDI Perjuangan	4	5	9
2. P. Golkar	5	1	6
3. PKB	5	2	7
4. PAN PD	6	2	7
5. Gerindra	3	2	5
6. Nusantara (Nasdem, Hanura, Demokrat)	2	3	5
7. PPP	5	0	5
<b>Kabupaten Temanggung</b>	<b>30</b>	<b>15</b>	<b>45</b>

Catatan/Note: ...

Sumber/Source: Sekretariat DPRD Kabupaten Temanggung/ Secretariat of Regional House of Representative of Temanggung Regency

## 2.3 SUMBER DAYA MANUSIA HUMAN RESOURCES

**Tabel 2.3.1** Jumlah Pegawai Negeri Sipil Menurut Jabatan dan Jenis Kelamin di Kabupaten Temanggung, Desember 2021 dan Desember 2022  
*Number of Civil Servants by Occupation and Sex in Temanggung Regency, December 2021 and December 2022*

Jabatan <i>Occupation</i>	2021		Jumlah <i>Total</i>
	Laki-laki <i>Male</i>	Perempuan <i>Female</i>	
(1)	(2)	(3)	(4)
Jabatan Pimpinan Tinggi Utama <i>Senior Executives</i>	-	-	-
Jabatan Pimpinan Tinggi Madya <i>Middle Executives</i>	-	-	-
Jabatan Pimpinan Tinggi Pratama <i>Junior Executives</i>	24	3	27
Administrator/ <i>Administrator</i>	100	56	156
Pengawas/ <i>Supervisor</i>	208	235	443
Eselon V/ <i>5<sup>th</sup> Echelon</i>	-	-	-
Jabatan Fungsional Dosen <i>Certain Functional Position for Lecturer</i>	-	-	-
Jabatan Fungsional Guru <i>Certain Functional Position for Teacher</i>	939	1 718	2 657
Jabatan Fungsional Medis <i>Certain Functional Position for Medical Field</i>	177	797	974
Jabatan Fungsional Teknis <i>Certain Functional Position for Technical Field</i>	145	134	279
Jabatan Fungsional Umum/Pelaksana <i>General Functional Position</i>	949	425	1 374
<b>Jumlah/<i>Total</i></b>	<b>2 542</b>	<b>3 368</b>	<b>5 910</b>

Lanjutan Tabel/*Continued Table 2.3.1*

Jabatan <i>Occupation</i>	2022		
	Laki-laki <i>Male</i>	Perempuan <i>Female</i>	Jumlah <i>Total</i>
(1)	(2)	(3)	(4)
Jabatan Pimpinan Tinggi Utama <i>Senior Executives</i>	-	-	-
Jabatan Pimpinan Tinggi Madya <i>Middle Executives</i>	-	-	-
Jabatan Pimpinan Tinggi Pratama <i>Junior Executives</i>	26	5	31
Administrator/ <i>Administrator</i>	95	57	152
Pengawas/ <i>Supervisor</i>	149	135	284
Eselon V/ <i>5<sup>th</sup> Echelon</i>	-	-	-
Jabatan Fungsional Dosen <i>Certain Functional Position for Lecturer</i>	-	-	-
Jabatan Fungsional Guru <i>Certain Functional Position for Teacher</i>	848	1 586	2 434
Jabatan Fungsional Medis <i>Certain Functional Position for Medical Field</i>	166	798	964
Jabatan Fungsional Teknis <i>Certain Functional Position for Technical Field</i>	180	202	382
Jabatan Fungsional Umum/Pelaksana <i>General Functional Position</i>	1061	1 039	2 100
<b>Jumlah/<i>Total</i></b>	<b>2 525</b>	<b>3 822</b>	<b>6 347</b>

Catatan/*Note*: ...Sumber/*Source*: Badan Kepegawaian dan Pengembangan Sumber Daya Manusia Kabupaten Temanggung/ *Civil and Human Resources Development Services of Temanggung Regency*

**Tabel**  
**Table** 2.3.2

**Jumlah Pegawai Negeri Sipil Menurut Tingkat Pendidikan dan Jenis Kelamin di Kabupaten Temanggung, Desember 2021 dan Desember 2022**  
**Number of Civil Servants by Educational Level and Sex in Temanggung Regency, Desember 2021 and Desember 2022**

Tingkat Pendidikan <i>Educational Level</i>	2021		
	Laki-laki <i>Male</i>	Perempuan <i>Female</i>	Jumlah <i>Total</i>
(1)	(2)	(3)	(4)
Sekolah Dasar (SD) <i>Primary School</i>	129	19	148
Sekolah Menengah Pertama (SMP) <i>Junior High School</i>	160	15	175
Sekolah Menengah Atas (SMA) <i>Senior High School</i>	542	234	776
Diploma I/Akta I <i>Diploma I/Akta I</i>	8	12	20
Diploma II/Akta II <i>Diploma II/Akta II</i>	48	55	103
Diploma III/Akta III <i>Diploma III/Akta III</i>	190	660	850
Diploma IV/Akta IV <i>Diploma IV/Akta IV</i>	33	71	104
S1/Sarjana <i>Under Graduate/Bachelor</i>	1 232	2 107	3 339
S2/Pasca Sarjana <i>Graduate</i>	200	195	395
S3/Doktor/Ph.D <i>Post Graduate</i>	-	-	-
<b>Jumlah/Total</b>	<b>2 542</b>	<b>3 368</b>	<b>5 910</b>



Lanjutan Tabel/Continued Table 2.3.2

Tingkat Pendidikan <i>Educational Level</i>	2022		
	Laki-laki <i>Male</i>	Perempuan <i>Female</i>	Jumlah <i>Total</i>
(1)	(2)	(3)	(4)
Sekolah Dasar (SD) <i>Primary School</i>	110	13	123
Sekolah Menengah Pertama (SMP) <i>Junior High School</i>	127	11	138
Sekolah Menengah Atas (SMA) <i>Senior High School</i>	485	178	663
Diploma I/Akta I <i>Diploma I/Akta I</i>	3	9	12
Diploma II/Akta II <i>Diploma II/Akta II</i>	41	35	76
Diploma III/Akta III <i>Diploma III/Akta III</i>	296	1 036	1 332
Diploma IV/Akta IV <i>Diploma IV/Akta IV</i>	43	89	132
S1/Sarjana <i>Under Graduate/Bachelor</i>	1 205	2 232	3 437
S2/Pasca Sarjana <i>Graduate</i>	214	219	433
S3/Doktor/Ph.D <i>Post Graduate</i>	1	-	1
<b>Jumlah/Total</b>	<b>2 525</b>	<b>3 822</b>	<b>6 347</b>

Catatan/Note: ...

Sumber/Source: Badan Kepegawaian dan Pengembangan Sumber Daya Manusia Kabupaten Temanggung/ *Civil and Human Resources Development Services of Temanggung Regency*

**Tabel**  
**Table** 2.3.3

**Jumlah Pegawai Negeri Sipil Menurut Tingkat  
Kepangkatan dan Jenis Kelamin di Kabupaten  
Temanggung, Desember 2021 dan Desember 2022**  
**Number of Civil Servants by Hierarchy and Sex in  
Temanggung Regency, Desember 2021 and Desember  
2022**

Pangkat/Golongan/Ruang Hierarchy		2021		
		Laki-laki Male	Perempuan Female	Jumlah Total
(1)	(2)	(3)	(4)	
<b>Golongan I/Range I</b>		<b>239</b>	<b>30</b>	<b>269</b>
1. I/A	(Juru Muda/Junior Clerk)	-	-	-
2. I/B	(Juru Muda Tingkat I/First Class Junior Clerk)	3	-	3
3. I/C	(Juru/Clerk)	38	4	42
4. I/D	(Juru Tingkat I/First Class Clerk)	198	26	224
<b>Golongan II/Range II</b>		<b>519</b>	<b>343</b>	<b>862</b>
5. II/A	(Pengatur Muda/Junior Supervisor)	51	4	55
6. II/B	(Pengatur Muda Tingkat I/First Class Junior Supervisor)	115	40	155
7. II/C	(Pengatur/Supervisor)	146	118	264
8. II/D	(Pengatur Tingkat I/First Class Supervisor)	207	181	388
<b>Golongan III/Range III</b>		<b>1 165</b>	<b>2 116</b>	<b>3 281</b>
9. III/A	(Penata Muda/Junior Superintendent)	253	292	545
10. III/B	(Penata Muda Tingkat I/First Class Junior Superintendent)	353	605	958
11. III/C	(Penata/Superintendent)	261	630	891
12. III/D	(Penata Tingkat I/First Class Superintendent)	298	589	887
<b>Golongan IV/Range IV</b>		<b>619</b>	<b>879</b>	<b>1 498</b>
13. IV/A	(Pembina/Administrator)	513	762	1 275
14. IV/B	(Pembina Tingkat I/First Class Administrator)	82	106	188
15. IV/C	(Pembina Utama Muda/Junior Administrator)	22	9	31
16. IV/D	(Pembina Utama Madya/Middle Administrator)	1	2	3
17. IV/E	(Pembina Utama/Senior Administrator)	1	-	1
<b>Jumlah/Total</b>		<b>2 542</b>	<b>3 368</b>	<b>5 910</b>

Lanjutan Tabel/*Continued Table 2.3.3*

Pangkat/Golongan/Ruang Hierarchy	2022		
	Laki-laki Male	Perempuan Female	Jumlah Total
(1)	(2)	(3)	(4)
<b>Golongan I/Range I</b>	<b>187</b>	<b>21</b>	<b>208</b>
1. I/A (Juru Muda/ <i>Junior Clerk</i> )	-	-	-
2. I/B (Juru Muda Tingkat I/ <i>First Class Junior Clerk</i> )	1	-	1
3. I/C (Juru/ <i>Clerk</i> )	7	-	7
4. I/D (Juru Tingkat I/ <i>First Class Clerk</i> )	179	21	200
<b>Golongan II/Range II</b>	<b>588</b>	<b>724</b>	<b>1 312</b>
5. II/A (Pengatur Muda/ <i>Junior Supervisor</i> )	73	13	86
6. II/B (Pengatur Muda Tingkat I/ <i>First Class Junior Supervisor</i> )	114	20	134
7. II/C (Pengatur/ <i>Supervisor</i> )	169	480	649
8. II/D (Pengatur Tingkat I/ <i>First Class Supervisor</i> )	232	211	443
<b>Golongan III/Range III</b>	<b>1 231</b>	<b>2 312</b>	<b>3 543</b>
9. III/A (Penata Muda/ <i>Junior Superintendent</i> )	298	430	728
10. III/B (Penata Muda Tingkat I/ <i>First Class Junior Superintendent</i> )	387	642	1 029
11. III/C (Penata/ <i>Superintendent</i> )	252	627	879
12. III/D (Penata Tingkat I/ <i>First Class Superintendent</i> )	294	613	907
<b>Golongan IV/Range IV</b>	<b>519</b>	<b>765</b>	<b>1 284</b>
13. IV/A (Pembina/ <i>Administrator</i> )	411	640	1 051
14. IV/B (Pembina Tingkat I/ <i>First Class Administrator</i> )	85	116	201
15. IV/C (Pembina Utama Muda/ <i>Junior Administrator</i> )	18	7	25
16. IV/D (Pembina Utama Madya/ <i>Middle Administrator</i> )	4	2	6
17. IV/E (Pembina Utama/ <i>Senior Administrator</i> )	1	-	1
<b>Jumlah/Total</b>	<b>2 525</b>	<b>3 822</b>	<b>6 347</b>

Catatan/Note: ...

Sumber/Source: Badan Kepegawaian dan Pengembangan Sumber Daya Manusia Kabupaten Temanggung/ *Civil and Human Resources Development Services of Temanggung Regency*

**Tabel**  
**Table 2.3.4****Jumlah Pegawai Negeri Sipil Menurut Unit Kerja dan Jenis Kelamin di Kabupaten Temanggung, 2022**  
**Number of Civil Servants by Unit Department and Sex in Temanggung Regency, 2022**

Unit Kerja Unit Department	Laki-laki Male	Perempuan Female	Jumlah Total
(1)	(2)	(3)	(4)
1. Sekretariat Daerah	85	41	126
2. Sekretariat DPRD	19	9	28
3. Bappeda	18	27	45
4. Badan Kepegawaian dan Pengembangan SDM	20	15	35
5. Dinpermades	11	15	26
6. Inspektorat	19	25	44
7. Dinas PRKPLH	105	42	147
8. RSUD	140	334	474
9. Dinas PPKBPPPA	14	16	30
10. BPDB	10	3	13
11. Dinas Kependudukan & Pencatatan Sipil	17	21	38
12. Dinas Kesehatan	202	999	1 201
13. Dinas PPKAD	36	32	68
14. Dinas Pendidikan Pemuda dan Olahraga	1 071	1 836	2 907
15. Dinas Perhubungan	46	6	52
16. Dinas Kominfo	23	11	34
17. Dinas KUKMP	82	16	98
18. Dinas Ketahanan Pangan, Pertanian dan Perikanan	71	106	177
19. Dinas Sosial	18	23	41
20. Dinas Perindustrian dan Tenaga Kerja	25	22	47
21. Dinas PUPR	95	26	121
22. Dinas Kebudayaan dan Pariwisata	21	10	31
23. Dinas Perpustakaan dan Kearsipan	13	18	31
24. Badan Kesatuan Bangsa dan Politik	11	12	23
25. Satpol PP dan Pemadam Kebakaran	42	8	50
26. Sekretariat KPU	0	0	0
27. Dinas Penanaman Modal	10	10	20
<b>Sub Jumlah/Sub Total (1 s.d 27)</b>	<b>2 224</b>	<b>3 683</b>	<b>5 907</b>

Lanjutan Tabel/*Continued Table 2.3.4*

<b>Unit Kerja Unit Department</b>	<b>Laki-laki Male</b>	<b>Perempuan Female</b>	<b>Jumlah Total</b>
(1)	(2)	(3)	(4)
Sub Jumlah/ Sub Total (1s.d.27)	2 224	3 683	5 907
28. Kecamatan Bansari	16	5	21
29. Kecamatan Bejan	10	4	14
30. Kecamatan Bulu	8	7	15
31. Kecamatan Candiroto	11	5	16
32. Kecamatan Gemawang	12	2	14
33. Kecamatan Jumo	9	5	14
34. Kecamatan Kaloran	9	5	14
35. Kecamatan Kandangan	9	5	14
36. Kecamatan Kedu	8	8	16
37. Kecamatan Kledung	11	6	17
38. Kecamatan Kranggan*)	15	7	22
39. Kecamatan Ngadirejo*)	18	5	23
40. Kecamatan Parakan*)	25	6	31
41. Kecamatan Pringsurat	9	7	16
42. Kecamatan Selopampang	13	4	17
43. Kecamatan Temanggung*)	77	40	117
44. Kecamatan Tembarak	7	6	13
45. Kecamatan Tlogomulyo	12	5	17
46. Kecamatan Tretep	13	1	14
47. Kecamatan Wonobojo	9	6	15
<b>Jumlah/ Total</b>	<b>2 525</b>	<b>3 822</b>	<b>6 347</b>

Catatan/Note: \*) Termasuk PNS Yang Di Kelurahan/*Include Regional Civil Service In Sub District*

Sumber/Source: Badan Kepegawaian dan Pengembangan Sumber Daya Manusia Kabupaten Temanggung/*Civil and Human Resources Development Services of Temanggung Regency*

## 2.4 KEUANGAN PEMERINTAH GOVERNMENT FINANCE

**Tabel 2.4.1** Realisasi Pendapatan Pemerintah Kabupaten Temanggung Menurut Jenis Pendapatan (ribu rupiah), 2021–2022  
*Actual Temanggung Regency Government Revenues by Kind of Revenues (thousand rupiahs), 2021–2022*

Jenis Pendapatan/Kind of Revenues	2021
(1)	(2)
<b>1. Pendapatan Asli Daerah (PAD)/Regional Revenue</b>	<b>363 956 011,433</b>
1.1 Pajak Daerah/Regional Tax	52 832 251,119
1.2 Retribusi Daerah/Regional Retribution	9 421 733,763
1.3 Hasil Pengelolaan Kekayaan Daerah yang Dipisahkan/Income of Regional Government Corporate and Management of Separated Regional Government Wealth	19 633 082,917
1.4 Lain-lain PAD yang Sah/Other Regional Revenue	282 068 943,634
<b>2. Dana Perimbangan/Balance Funds</b>	<b>1 120 897 599,379</b>
2.1 Bagi Hasil Pajak/Tax Sharing Revenue	66 832 564,275
2.2 Bagi Hasil Bukan Pajak/Sumber Daya Alam/Non-Tax Sharing Revenue/Natural Resources	0,000
2.3 Dana Alokasi Umum/General Allocation Fund	753 140 119,000
2.4 Dana Alokasi Khusus/Special Allocation Fund	300 924 916,104
<b>3. Transfer Pemerintah Pusat Lainnya/Other Central Government Transfer</b>	<b>265 031 038,000</b>
3.1 Dana Penyesuaian dan Otonomi Khusus/ Autonomous Region and Balancing Fund	17 149 213,000
3.2 Dana Desa / Village Fund	247 881 825,000
<b>4. Transfer Pemerintah Provinsi/Provincial Government Transfer</b>	<b>151 917 958,079</b>
4.1 Bagi Hasil Pajak/Retribusi Pemerintahan Provinsi atau Pemerintahan Daerah Lainnya/ Tax Sharing from Province and Other Local Governments	114 087 366,818
4.2 Bantuan Keuangan Pemerintah Provinsi/Pemerintah Daerah Lainnya/Financial Assistance from Province and other local Government	37 830 591,261
<b>5. Lain-lain Pendapatan yang Sah/Other Legal Revenue</b>	<b>48 311 133,000</b>
5.1 Hibah dari Pemerintah Pusat/ Government Grants	47 739 833,000
5.2 Hibah dari Badan/Lembaga/Organisasi/ Grants from Institutions/Organizations	571 300,000
<b>Jumlah/Total</b>	<b>1 950 113 739,891</b>

Lanjutan Tabel/Continued Table 2.4.1

Jenis Pendapatan/Kind of Revenues	2022
(1)	(3)
<b>1. Pendapatan Asli Daerah (PAD)/Regional Revenue</b>	<b>308 726 486,721</b>
1.1 Pajak Daerah/Regional Tax	74 193 662,309
1.2 Retribusi Daerah/Regional Retribution	9 643 158,066
1.3 Hasil Pengelolaan Kekayaan Daerah yang Dipisahkan/Income of Regional Government Corporate and Management of Separated Regional Government Wealth	21 426 146,839
1.4 Lain-lain PAD yang Sah/Other Regional Revenue	203 463 519,507
<b>2. Dana Perimbangan/Balance Funds</b>	<b>1 154 515 497,772</b>
2.1 Bagi Hasil Pajak/Tax Sharing Revenue	22 046 637,817
2.2 Bagi Hasil Bukan Pajak/Sumber Daya Alam/Non-Tax Sharing Revenue/Natural Resources	45 921 123,432
2.3 Dana Alokasi Umum/General Allocation Fund	750 316 637,000
2.4 Dana Alokasi Khusus/Special Allocation Fund	336 231 099,523
<b>3. Transfer Pemerintah Pusat Lainnya/Other Central Government Transfer</b>	<b>248 317 905,000</b>
3.1 Dana Penyesuaian dan Otonomi Khusus/ Autonomous Region and Balancing Fund	2 438 134,000
3.2 Dana Desa / Village Fund	245 879 771,000
<b>4. Transfer Pemerintah Provinsi/Provincial Government Transfer</b>	<b>136 990 809,634</b>
4.1 Bagi Hasil Pajak/Retribusi Pemerintahan Provinsi atau Pemerintahan Daerah Lainnya/ Tax Sharing from Province and Other Local Governments	122 999 737,000
4.2 Bantuan Keuangan Pemerintah Provinsi/Pemerintah Daerah Lainnya/Financial Assistance from Province and other local Government	13 991 072,634
<b>5. Lain-lain Pendapatan yang Sah/Other Legal Revenue</b>	<b>1 000 000,000</b>
5.1 Hibah dari Pemerintah Pusat/ Government Grants	0,000
5.2 Hibah dari Badan/Lembaga/Organisasi/ Grants from Institutions/Organizations	1 000 000,000
<b>Jumlah/Total</b>	<b>1 849 550 699,127</b>

Catatan/Note: \*) Data audited/ Audited Data

Sumber/Source: Badan Pendapatan, Pengelolaan Keuangan dan Aset Daerah Kabupaten Temanggung/ Revenue Finance and Asset Management Service of Temanggung Regency

**Tabel**  
**Table 2.4.2****Realisasi Belanja Pemerintah Kabupaten Temanggung  
Menurut Jenis Belanja (ribu rupiah), 2021–2022  
Actual Temanggung Regency Government Expenditures by  
Kind of Expenditures (thousand rupiahs), 2021–2022**

Jenis Belanja Kind of Expenditure	2021
(1)	(2)
<b>1. Belanja Operasi/Operation Expenditures</b>	<b>1 198 550 279,945</b>
1.1 Belanja Pegawai/Personnel Expenditures	681 115 868,693
1.2 Belanja Barang dan Jasa/ Goods and Services Expenditures	424 895 994,755
1.3 Belanja Hibah/Grant Expenditures	89 549 428,997
1.4 Belanja Bantuan Sosial/Social Expenditures	2 988 987,500
<b>2. Belanja Modal/Capital Expenditures</b>	<b>219 127 595,008</b>
2.1 Belanja Tanah/Land Expenditures	58 015,740
2.2 Belanja Peralatan dan Mesin/Equipment and Machinery Expenditures	61 235 413,772
2.3 Belanja Gedung dan Bangunan/Buildings Expenditure	83 638 790,248
2.4 Belanja Jalan, Irigasi dan Jaringan/Roads, Irrigation and Network Expenditures	72 389 167,162
2.5 Belanja Aset Tetap Lainnya/Other Fixed Assets Expenditures	1 729 295,086
2.6 Belanja Aset Lainnya/Other Assets Expenditure	76 913,000
<b>3. Belanja Tak Terduga/Unexpected Expenditure</b>	<b>5 779 500,000</b>
3.1 Belanja Tak Terduga/ Unexpected Expenditure	5 779 500,000
<b>4. Belanja Transfer/Bagi Hasil ke Pem. Desa/ Kelurahan /Revenue Share</b>	<b>5 656 124,477</b>
4.1 Bagi Hasil Pajak/Tax Revenue Share	4 583 400,000
4.2 Bagi Hasil Retribusi/ Retribution Revenue Share	1 072 724,477
<b>5. Belanja Bantuan ke Pem. Desa/Kelurahan/Assistance to Local Government</b>	<b>398 343 693,422</b>
5.1 Bantuan Kepada Pemerintah Daerah/Pem. Desa Lainnya/ Assistance to Local Government	398 343 693,422
5.2 Bantuan Kepada Partai Politik / Assistance to Political Parties	0,000
<b>Jumlah/Total</b>	<b>1 827 457 192,852</b>



Lanjutan Tabel/*Continued Table 2.4.2*

<b>Jenis Belanja Kind of Expenditure</b>	<b>2022</b>
(1)	(3)
<b>1. Belanja Operasi/<i>Operation Expenditures</i></b>	<b>1 245 976 532,802</b>
1.1 Belanja Pegawai/ <i>Personnel Expenditures</i>	710 561 886,699
1.2 Belanja Barang dan Jasa/ <i>Goods and Services Expenditures</i>	464 102 167,904
1.3 Belanja Hibah/ <i>Grant Expenditures</i>	64 403 819,780
1.4 Belanja Bantuan Sosial/ <i>Social Expenditures</i>	6 908 658,419
<b>2. Belanja Modal/<i>Capital Expenditures</i></b>	<b>233 198 257,971</b>
2.1 Belanja Tanah/ <i>Land Expenditures</i>	3 908 713,890
2.2 Belanja Peralatan dan Mesin/ <i>Equipment and Machinery Expenditures</i>	86 111 538,703
2.3 Belanja Gedung dan Bangunan/ <i>Buildings Expenditure</i>	102 628 446,599
2.4 Belanja Jalan, Irigasi dan Jaringan/ <i>Roads, Irrigation and Network Expenditures</i>	39 768 985,023
2.5 Belanja Aset Tetap Lainnya/ <i>Other Fixed Assets Expenditures</i>	759 573,756
2.6 Belanja Aset Lainnya/ <i>Other Assets Expenditure</i>	21 000,000
<b>3. Belanja Tak Terduga/<i>Unexpected Expenditure</i></b>	<b>0,000</b>
3.1 Belanja Tak Terduga/ <i>Unexpected Expenditure</i>	0,000
<b>4. Belanja Transfer/Bagi Hasil ke Pem. Desa/ Kelurahan /<i>Revenue Share</i></b>	<b>7 936 684,862</b>
4.1 Bagi Hasil Pajak/ <i>Tax Revenue Share</i>	6 951 000,000
4.2 Bagi Hasil Retribusi/ <i>Retribution Revenue Share</i>	985 684,862
<b>5. Belanja Bantuan ke Pem. Desa/Kelurahan/<i>Assistance to Local Government</i></b>	<b>408 043 035,996</b>
5.1 Bantuan Kepada Pemerintah Daerah/Pem. Desa Lainnya/ <i>Assistance to Local Government</i>	408 043 035,996
5.2 Bantuan Kepada Partai Politik / <i>Assistance to Political Parties</i>	0,000
<b>Jumlah/<i>Total</i></b>	<b>1 895 154 511,631</b>

Catatan/*Note*: *unaudited*Sumber/*Source*: Badan Pendapatan, Pengelolaan Keuangan dan Aset Daerah Kabupaten Temanggung/ *Revenue Finance and Asset Management Service of Temanggung Regency*



# BAB 3 Penduduk dan Ketenagakerjaan *Population and Employment*

**Jumlah Penduduk Kabupaten Temanggung Tahun 2022 /**  
*Total Population of Temanggung Regency in 2022*

**799.764** *Jiwa / People*

**Laki-Laki / Male**

**50,28%**

**Perempuan / Female**

**49,72%**

**Angkatan Kerja /**  
*Economically Active*

**57,16%**

**Angkatan Kerja /**  
*Economically Active*

**42,84%**

**Bukan Angkatan Kerja /**  
*Non Economically Active*

**27,26%**

**Bukan Angkatan Kerja /**  
*Non Economically Active*

**72,74%**

**Tingkat Pengangguran Terbuka (TPT) /**  
*Unemployment Rate*

**2,54%**



**PENJELASAN TEKNIS**

**TECHNICAL NOTES**

1. Sumber utama data kependudukan adalah sensus penduduk yang dilaksanakan setiap sepuluh tahun sekali. Sensus penduduk telah dilaksanakan sebanyak tujuh kali sejak Indonesia merdeka, yaitu tahun 1961, 1971, 1980, 1990, 2000, 2010 dan 2020
  2. Di dalam sensus penduduk, pencacahan dilakukan terhadap seluruh penduduk yang berdomisili di wilayah teritorial Indonesia termasuk warga negara asing kecuali anggota korps diplomatik negara sahabat beserta keluarganya.
  3. Metode pengumpulan data dalam sensus dilakukan dengan wawancara antara petugas sensus dengan responden dan juga melalui e-census. Pencatatan penduduk menggunakan konsep usual residence, yaitu konsep di mana penduduk biasa bertempat tinggal. Bagi penduduk yang bertempat tinggal tetap dicacah di mana mereka biasa tinggal, sedangkan untuk penduduk yang tidak bertempat tinggal tetap dicacah di tempat di mana mereka ditemukan petugas sensus pada malam 'Hari Sensus'. Termasuk penduduk yang tidak bertempat tinggal tetap adalah tuna wisma, awak kapal berbendera Indonesia, penghuni perahu/rumah apung, masyarakat terpencil/terasing,
1. *The main source of demographic data is population census, which is conducted every ten years. Population Census has been conducted seven times since Indonesia's independence: 1961, 1971, 1980, 1990, 2000, 2010 and 2020.*
  2. *The population census enumerates all residents who domicile in the entire territory of Indonesia including foreign citizens except the diplomatic corps members and their families.*
  3. *The method of data collection in a population census involves interviewing respondents and conducting e-census. Enumeration of the population uses the concept of "usual residence", which is the concept of "places where people usually live". De jure was applied to the permanent residents, while de facto was applied to non-permanent residents. The permanent residents were enumerated in place where they normally live, the non-permanent residents were enumerated where they were found by the enumerators, on the night of 'Census Date'. The non permanent residents include homeless people, ship crew, boat people, remote area community,*

dan pengungsi. Bagi mereka yang mempunyai tempat tinggal tetap dan sedang bepergian ke luar wilayah lebih dari enam bulan, tidak dicacah di tempat tinggalnya, tetapi dicacah di tempat tujuannya.

4. Untuk tahun yang tidak dilaksanakan sensus penduduk, data kependudukan diperoleh dari hasil proyeksi penduduk. Proyeksi penduduk merupakan suatu perhitungan ilmiah yang didasarkan pada asumsi dari komponen-komponen perubahan penduduk, yaitu kelahiran, kematian, dan migrasi. Proyeksi penduduk Indonesia 2010–2020 menggunakan data dasar penduduk hasil SP2010.
5. Penduduk Indonesia adalah semua orang yang berdomisili di wilayah teritorial Indonesia selama 6 bulan atau lebih dan atau mereka yang berdomisili kurang dari 6 bulan tetapi bertujuan menetap.
6. Laju pertumbuhan penduduk adalah angka yang menunjukkan persentase penambahan penduduk dalam jangka waktu tertentu.
7. Kepadatan penduduk adalah rasio banyaknya penduduk per kilometer persegi.
8. Rasio jenis kelamin adalah perbandingan antara penduduk laki-laki dan penduduk perempuan pada suatu wilayah dan waktu tertentu.

*and internally displaced persons. Those who had permanent residence and had been travelling away from their home for six months or more were not enumerated in their permanent place, but in the place where they were during the census.*

4. *For the periods where the population census is not conducted, population projection is done to estimate population during those years. The population projection is an estimate based on the demographic components, such as birth, death, and migration. Indonesia's 2010–2020 population projection used the 2010 Population Census as the base population.*
5. *The population of Indonesia are all residents of the entire territory of Indonesia who have stayed for six months or longer, and those who intended to stay more than six months even though their length of stay is less than six months.*
6. *The growth rate of population is the number that show percentage of population growth within a specified period.*
7. *Population density is ratio of population per square kilometer.*
8. *Sex ratio is the ratio of male population to female population in a given area and time, usually expressed as the number of males for every 100 females.*

**ULASAN**

Penduduk Kabupaten Temanggung Tahun 2022 berdasarkan hasil proyeksi penduduk berdasarkan perhitungan Sensus Penduduk 2020 adalah sebanyak 799.764 jiwa. Sementara itu besarnya angka rasio jenis kelamin tahun 2022 penduduk laki-laki terhadap penduduk perempuan adalah sebesar 101,1.

Kepadatan penduduk di Kabupaten Temanggung tahun 2022 mencapai 919 jiwa/km<sup>2</sup>. Kepadatan Penduduk di kecamatan tertinggi terletak di Kecamatan Temanggung dengan kepadatan sebesar 2.503 jiwa/km<sup>2</sup> dan terendah di Kecamatan Bejen dengan kepadatan sebesar 316 jiwa/km<sup>2</sup>.

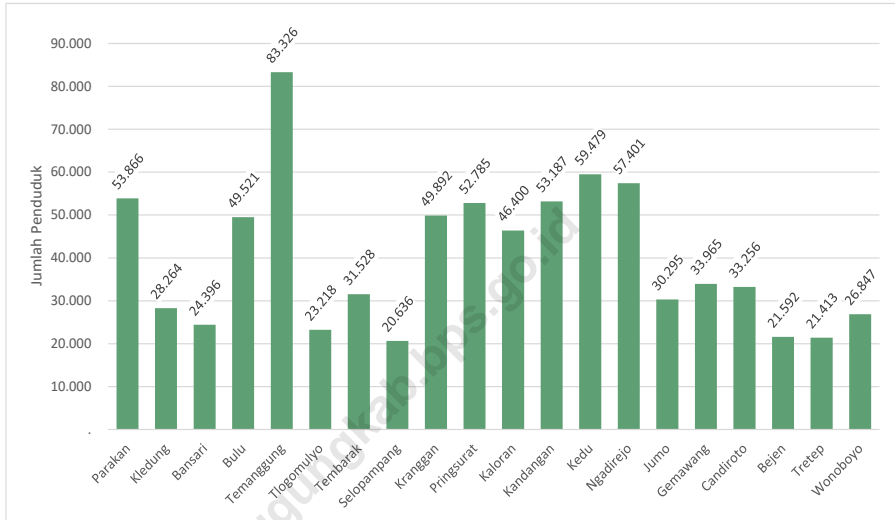
**DESCRIPTION**

*The population of Temanggung Regency 2022 is based on population census result of 799,764 people. Meanwhile the number of male population ratio of 2022 male to female population is 101.1.*

*Population density in Temanggung Regency in 2022 reached 919 people / km<sup>2</sup>. Population density in the highest sub-district is located in Temanggung Subdistrict with a density of 2,503 people / km<sup>2</sup> and the lowest in Bejen District with a density of 316 people / km<sup>2</sup>.*

**Gambar** 3.1  
**Figures**

**Jumlah Penduduk Menurut Kecamatan di Kabupaten Temanggung, 2022**  
**Total Population by Subdistrict in Temanggung Regency, 2022**



Catatan/Note: ...  
 Sumber/Source: Dinas Kependudukan dan Pencatatan Sipil Kabupaten Temanggung/Office of Population and Civil Registration of Temanggung Regency



### 3.1 PENDUDUK POPULATION

**Tabel 3.1.1** Penduduk, Laju Pertumbuhan Penduduk, Distribusi Persentase Penduduk, Kepadatan Penduduk, Rasio Jenis Kelamin Penduduk Menurut Kecamatan di Kabupaten Temanggung, 2022  
*Population, Population Growth Rate, Percentage Distribution of Population, Population Density, and Population Sex Ratio by Subdistrict in Temanggung Regency, 2022*

Kecamatan Subdistrict	Penduduk Population	Laju Pertumbuhan Penduduk per Tahun 2020–2022 (%) Annual Population Growth Rate 2020–2022 (%)
(1)	(2)	(3)
Parakan	53 707	0,41
Kledung	28 101	0,92
Bansari	24 244	0,64
Bulu	49 257	0,60
Temanggung	83 571	0,44
Tlogomulyo	23 480	0,51
Tembarak	31 655	0,78
Selopampang	20 596	0,99
Kranggan	50 082	1,01
Pringsurat	52 976	0,84
Kaloran	45 755	0,87
Kandangan	52 944	0,87
Kedu	59 842	0,67
Ngadirejo	56 860	0,73
Jumo	30 099	0,50
Gemawang	33 833	0,54
Candiroto	32 815	0,54
Bejen	21 736	0,90
Tretep	21 483	0,68
Wonobojo	26 728	0,71
<b>Kabupaten Temanggung</b>	<b>799 764</b>	<b>0,69</b>

Lanjutan Tabel/Continued Table 3.1.1

Kecamatan Subdistrict	Persentase Penduduk Percentage of Total Population	Kepadatan Penduduk per km <sup>2</sup> Population Density per sq.km
(1)	(4)	(5)
Parakan	6,72	2 416
Kledung	3,51	872
Bansari	3,03	1 076
Bulu	6,16	1 144
Temanggung	10,45	2 503
Tlogomulyo	2,94	945
Tembarak	3,96	1 179
Selopampang	2,58	1 191
Kranggan	6,26	869
Pringsurat	6,62	925
Kaloran	5,72	716
Kandangan	6,62	676
Kedu	7,48	1 712
Ngadirejo	7,11	1 067
Jumo	3,76	1 027
Gemawang	4,23	504
Candiroto	4,10	547
Bejen	2,72	316
Tretep	2,69	638
Wonobojo	3,34	608
<b>Kabupaten Temanggung</b>	<b>100,00</b>	<b>919</b>

Lanjutan Tabel/*Continued Table* 3.1.1

<b>Kecamatan Subdistrict</b>	<b>Rasio Jenis Kelamin Penduduk Population Sex Ratio</b>
(1)	(6)
Parakan	100,5
Kledung	103,1
Bansari	101,3
Bulu	104,3
Temanggung	98,4
Tlogomulyo	103,4
Tembarak	103,6
Selopampang	96,1
Kranggan	98,3
Pringsurat	99,4
Kaloran	100,4
Kandangan	101,8
Kedu	102,4
Ngadirejo	102,1
Jumo	101,1
Gemawang	102,4
Candiroti	100,4
Bejen	100,9
Tretep	103,9
Wonoboyo	103,1
<b>Kabupaten Temanggung</b>	<b>101,1</b>

Catatan/Note: \* Proyeksi Juni 2022/ *Projection June 2022*

\*\* Dihitung September 2020 - Juni 2022/ *Calculated September 2020 - June 2022*

Sumber/Source: Proyeksi Penduduk Berdasarkan SP2020 / *Populatin Projection based 2020 Population Census*

**Tabel**  
**Table** 3.1.2**Jumlah Penduduk Menurut Kelompok Umur dan Jenis Kelamin di Kabupaten Temanggung, 2022**  
**Population by Age Groups and Sex in Temanggung Regency, 2022**

Kelompok Umur Age Groups	Jenis Kelamin/Sex		Jumlah Total
	Laki-Laki Male	Perempuan Female	
(1)	(2)	(3)	(4)
0–4	28 352	27 439	55 791
5–9	29 390	27 929	57 319
10–14	30 075	28 585	58 660
15–19	29 802	28 200	58 002
20–24	29 018	27 427	56 445
25–29	29 093	28 749	57 842
30–34	29 964	28 501	58 465
35–39	27 940	27 226	55 166
40–44	29 314	29 493	58 807
45–49	29 722	29 561	59 283
50–54	28 714	29 322	58 036
55–59	24 873	25 313	50 186
60–64	20 723	21 354	42 077
65–69	16 352	16 622	32 974
70–74	9 505	10 111	19 616
75+	9 277	11 818	21 095
<b>Kabupaten Temanggung</b>	<b>402 114</b>	<b>397 650</b>	<b>799 764</b>

Catatan/Note: \* Proyeksi Juni 2022/ Projection June 2022

\*\* Dihitung September 2020 - Juni 2022/ Calculated September 2020 - June 2022

Sumber/Source: Proyeksi Penduduk Berdasarkan SP2020 / Population Projection based 2020 Population Census

**3.2 KETENAGAKERJAAN  
EMPLOYMENT**

**Tabel 3.2.1** Jumlah Penduduk Berumur 15 Tahun Keatas Menurut Jenis Kegiatan Selama Seminggu yang Lalu dan Jenis Kelamin di Kabupaten Temanggung, 2022  
*Population Aged 15 Years and Over by Type of Activity During The Previous Week and Sex in Temanggung Regency, 2022*

Kegiatan Utama <i>Main Activity</i>	Jenis Kelamin/Sex		
	Laki-Laki <i>Male</i>	Perempuan <i>Female</i>	Laki-Laki+ Perempuan <i>Male+Female</i>
(1)	(2)	(3)	(4)
<b>I. Angkatan Kerja/<i>Economically Active</i></b>	270 256	202 533	472 789
1. Bekerja/ <i>Working</i>	260 615	200 150	460 765
2. Pengangguran Terbuka/ <i>Unemployment</i>	9 641	2 383	12 024
<b>II. Bukan Angkatan Kerja/<i>Not Economically Active</i></b>	40 400	107 798	148 198
1. Sekolah/ <i>Attending School</i>	18 356	18 983	37 339
2. Mengurus Rumah Tangga/ <i>Housekeeping</i>	6 606	78 479	85 085
3. Lainnya/ <i>Others</i>	15 438	10 336	25 774
<b>Jumlah/<i>Total</i></b>	310 656	310 331	620 987
<b>Tingkat Partisipasi Angkatan Kerja/<i>Economically Active Participation Rate</i></b>	87,00	65,26	76,14
<b>Tingkat Pengangguran/<i>Unemployment Rate</i></b>	3,57	1,18	2,54

Catatan/*Note*:

Sumber/*Source*: BPS, Survei Angkatan Kerja Nasional (Sakernas) Agustus/BPS-Statistics Indonesia, August National Labor Force Survey

**Tabel**  
**Table** 3.2.2**Penduduk Berumur 15 Tahun ke Atas Menurut Pendidikan Tertinggi yang Ditematkan dan Jenis Kegiatan Selama Seminggu yang Lalu di Kabupaten Temanggung, 2022**  
*Population 15 Years of Age and Over by Educational Attainment and Type of Activity During the Previous Week in Temanggung Regency, 2022*

Pendidikan Tertinggi yang Ditematkan <i>Educational Attainment</i>	Angkatan Kerja/ <i>Economically Active</i>			Persentase Bekerja terhadap Angkatan Kerja <i>Percentage of Working to Economically Active</i>
	Bekerja <i>Working</i>	Pengangguran <sup>1</sup> <i>Unemployment<sup>1</sup></i>	Jumlah Angkatan Kerja <i>Total of Economically Active</i>	
(1)	(2)	(3)	(4)	(5)
Tidak/Belum Tamat SD/ <i>Not Yet Completed Primary School</i>	90 792	1 272	92 064	98,62
Sekolah Dasar/ <i>Primary School</i>	174 480	4 031	178 511	97,74
Sekolah Menengah Pertama/ <i>Junior High School</i>	94 955	1 716	96 671	98,22
Sekolah Menengah Atas/ <i>Senior High School</i>	75 995	3 636	79 631	95,43
Perguruan Tinggi/ <i>Collage</i>	24 543	1 369	25 912	94,72
<b>Jumlah/Total</b>	460 765	12 024	472 789	97,46

Lanjutan Tabel/*Continued Table 3.2.2*

Pendidikan Tertinggi yang Ditamatkan <i>Educational Attainment</i>	Bukan Angkatan Kerja <i>Not Economically Active</i>	Jumlah Total	Persentase Angkatan Kerja terhadap Penduduk Usia Kerja <i>Percentage of Economically Active to Working Age Population</i>
(1)	(6)	(7)	(8)
Tidak/Belum Tamat SD/ <i>Not Yet Completed Primary School</i>	29 588	121 652	75,68
Sekolah Dasar/ <i>Primary School</i>	43 539	222 050	80,39
Sekolah Menengah Pertama/ <i>Junior High School</i>	49 900	146 571	65,96
Sekolah Menengah Atas/ <i>Senior High School</i>	20 652	100 283	79,41
Perguruan Tinggi/ <i>Collage</i>	4 519	30 431	85,15
<b>Jumlah/Total</b>	148 198	620 987	76,14

Catatan/Note: <sup>1</sup> 1. Mencari pekerjaan/*Looking for work*  
 2. Mempersiapkan usaha/*Establishing a new business/firm*  
 3. Merasa tidak mungkin mendapat pekerjaan/*Feeling hopeless in looking for work (discouraged job seekers)*  
 4. Sudah punya pekerjaan tetapi belum mulai bekerja/*Having job already but not starting to work yet*

Sumber/Source: BPS, Survei Angkatan Kerja Nasional (Sakernas) Agustus/BPS-Statistics Indonesia, August National Labor Force Survey

**Tabel**  
**Table** 3.2.3

**Penduduk Berumur 15 Tahun Ke Atas yang Bekerja Selama Seminggu yang Lalu Menurut Status Pekerjaan Utama dan Jenis Kelamin di Kabupaten Temanggung, 2022**  
**Population 15 Years of Age and Over who Worked During The Previous Week by Main Employment Status and Sex in Temanggung Regency, 2022**

<b>Status Pekerjaan Utama</b> <b>Main Employment Status</b>	<b>Laki-Laki</b> <b>Male</b>	<b>Perempuan</b> <b>Female</b>	<b>Jumlah</b> <b>Total</b>
(1)	(2)	(3)	(4)
Berusaha sendiri <i>Own account worker</i>	44 226	31 039	75 265
Berusaha dibantu buruh tidak tetap/buruh tidak dibayar <i>Employer assisted by temporary worker/unpaid worker</i>	82 674	21 927	104 601
Berusaha dibantu buruh tetap/buruh dibayar <i>Employer assisted by permanent worker/paid worker</i>	6 819	1 663	8 482
Buruh/Karyawan/Pegawai/ <i>Employee</i>	63 928	42 707	106 635
Pekerja bebas di Pertanian <i>Casual worker in Agriculture</i>	13 145	12 902	26 047
Pekerja bebas di Non Pertanian <i>Casual worker in non Agriculture</i>	19 982	4 422	24 404
Pekerja keluarga/tak dibayar <i>Family worker/unpaid worker</i>	29 841	85 490	115 331
<b>Jumlah/Total</b>	<b>260 615</b>	<b>200 150</b>	<b>460 765</b>

Catatan/Note: ...

Sumber/Source: BPS, Survei Angkatan Kerja Nasional (Sakernas) Agustus/BPS-Statistics Indonesia, August National Labor Force Survey



# BAB 4 Sosial dan Kesejahteraan Rakyat Social and Welfare

## Jumlah Tempat Peribadatan / Number of Place of Worship

**1.665** Masjid / Mosque

**92** Gereja Protestan /  
Protestant Church

**2** Gereja Katholik /  
Catholic Church

**81** Vihara / Vihara

**11** Kapel / Chapel

## Jumlah Pemeluk Agama / Number of Religious Believers

**779.507** Islam / Moslem

**15.860** Protestan / Protestant

**7.880** Katholik / Catholic

**186** Hindu / Hindu

**9.183** Buddha / Buddha

**386** Lainnya / Others



## Angka Partisipasi Murni (APM) / Net Enrollment Rate



**99,94**

**75,81**

**59,29**

## Angka Partisipasi Kasar (APK) / Gross Enrollment Ratio



**102,96**

**108,03**

**76,14**



**PENJELASAN TEKNIS****TECHNICAL NOTES**

1. **Jalur Pendidikan** di Indonesia terdiri atas 1) pendidikan formal, 2) pendidikan nonformal, dan 3) pendidikan informal yang ketiganya dapat saling melengkapi dan memperkaya (Undang-Undang No. 20 Tahun 2013 tentang Sistem Pendidikan Nasional).

2. **Jenjang Pendidikan Formal** terdiri atas pendidikan dasar, pendidikan menengah, dan pendidikan tinggi. Jenis pendidikan yang diajarkan mencakup pendidikan umum, kejuruan, akademik, profesi, vokasi, keagamaan, dan khusus.

- Pendidikan Dasar berbentuk Sekolah Dasar (SD) dan Madrasah Ibtidaiyah (MI) atau bentuk lain yang sederajat serta Sekolah Menengah Pertama (SMP) dan Madrasah Tsanawiyah (MTs), atau bentuk lain yang sederajat.
- Pendidikan Menengah berbentuk Sekolah Menengah Atas (SMA), Madrasah Aliyah (MA), Sekolah Menengah Kejuruan (SMK), dan Madrasah Aliyah Kejuruan (MAK), atau bentuk lain yang sederajat.
- Pendidikan Tinggi merupakan jenjang pendidikan setelah pendidikan menengah yang mencakup program

1. **The Education System** in Indonesia consists of 1) a formal education, 2) non-formal education, and 3) informal education that all three can be complementary and enriching (Law No. 20 Year 2013 about The National Education System).

2. **The Formal Education Level** consists of primary education, secondary education, and high education. The kind of education that taught consists of general education, vocational, academic, professional, religious, and specific education.

- The Primary Education consists of Elementary School and Islamic Elementary School or other equivalent forms and Junior High School and MTs, or other equivalent forms.
- The Secondary Education consists of the senior high school, MA, Vocational School, and Vocational Madrasah Aliyah, or other equivalent forms.
- The High Education consists of the education level after the secondary education that

pendidikan diploma, sarjana, magister, spesialis, dan doktor yang diselenggarakan oleh perguruan tinggi. Perguruan tinggi dapat berbentuk akademi, politeknik, sekolah tinggi, institut, atau universitas.

*consists of diplomas, bachelor, master, specialist, and doctoral degrees that are held by the college. The colleges can be academy, polytechnic, high school, institute, or university.*

**3. Rumah Sakit** adalah tempat pemeriksaan dan perawatan kesehatan, biasanya berada di bawah pengawasan dokter/tenaga medis, yang melayani penderita yang sakit untuk berobat rawat jalan atau rawat inap.

**3. *Hospital*** is a place for health check, usually controlled/supervised by doctors/medical personnel to serve the ill patients to get outpatient or inpatient treatment services.

**4. Rumah Sakit Bersalin** adalah rumah sakit khusus untuk persalinan, dilengkapi pelayanan spesialis pemeriksaan kehamilan, persalinan, rawat inap dan rawat jalan ibu dan anak yang berada di bawah pengawasan dokter spesialis kandungan.

**4. *Maternity Hospital*** is a specialized hospital for childbirth, has specialist inspection service to pregnancy, childbirth, hospitalization and outpatient for mothers and children that is under the supervision of an obstetrician.

**5. Rumah Bersalin** adalah sarana pelayanan kesehatan dengan izin sebagai rumah bersalin, dilengkapi pelayanan pemeriksaan kehamilan, persalinan serta pemeriksaan ibu dan anak yang berada di bawah pengawasan bidan senior.

**5. *Maternity House*** is health care facility with a license as a maternity house, equipped with prenatal care, childbirth and examination of mothers and children which is under the supervision of a senior midwife.'

**6. Poliklinik** adalah sarana kesehatan yang dipakai untuk pelayanan berobat jalan, biasanya beradadi bawah pengawasan

**6. *Polyclinic*** is a health facility in which to get outpatient services, usually under the control of doctor/ medical personnel.

dokter/tenaga medis.

7. **Puskesmas** (Pusat Kesehatan Masyarakat) adalah unit pelaksana teknis dinas kesehatan Kecamatan yang mempunyai fungsi utama sebagai penyelenggara pelayanan kesehatan tingkat pertama. Wilayah kerja puskesmas maksimal adalah satu kecamatan dan untuk dapat menjangkau wilayah kerjanya, puskesmas mempunyai jaringan pelayanan yang meliputi unit Puskesmas Pembantu (Pustu), unit Puskesmas Keliling (Puskel), dan unit bidan desa/komunitas (Peraturan Menteri Kesehatan RI No. 75 Tahun 2014 Tentang Pusat Kesehatan Masyarakat).
7. **Public Health Center** is technical implementation unit of regency health department that have the primary function as a first-level health care providers. The working area standard of public health center is one district and to reach their working areas, public health centers have a service network covering subsidiary of public health center, mobile public health center units, and midwife units (Regulation of the Minister of Health of Indonesia Number 75 Year 2014 about Public Health Center).
8. **Apotek** adalah suatu tempat tertentu yang digunakan untuk melakukan pekerjaan kefarmasian, dan penyaluran/penjualan obat atau bahan farmasi dan perbekalan kesehatan lainnya kepada masyarakat yang dikelola oleh tenaga apoteker (Peraturan Menteri Kesehatan RI No. 1332 Tahun 2002 Tentang Perubahan Atas Peraturan Menteri Kesehatan RI No. 922/MENKES/PER/X/1993 Tentang Ketentuan dan Tata Cara Pemberian Izin Apotek).
8. **Pharmacy** is a specific place that is used for pharmaceutical jobs, and distribution/sale of drugs/ pharmaceuticals and other medical supplies to people that are administered by trained pharmacist (Regulation of the Minister of Health of Indonesia Number 1332 Year 2002 about the Changes of Regulation of the Minister of Health of Indonesia Number 922/MENKES/PER/X/1993 about Provision and Procedures for Administration of Licensed Pharmacies).
9. **Keluhan kesehatan** adalah keadaan seseorang yang mengalami gangguan kesehatan atau kejiwaan, baik karena
9. **Health complaint** is a condition where a person has health or mental problems because of acute illness, chronically illness, accident,

penyakit akut, penyakit kronis, kecelakaan, kriminal, atau hal lain.

**10. Bencana Alam** adalah peristiwa atau serangkaian peristiwa yang mengancam dan mengganggu kehidupan/penghidupan masyarakat yang disebabkan oleh faktor alam antara lain berupa gempa bumi, tsunami, gunung meletus, banjir, kekeringan, angin topan, dan tanah longsor sehingga mengakibatkan kerugian materi maupun non-materi.

11. Untuk mengukur kemiskinan, BPS menggunakan konsep kemampuan memenuhi kebutuhan dasar (basic needs approach). Dengan pendekatan ini, kemiskinan dipandang sebagai ketidakmampuan dari sisi ekonomi untuk memenuhi kebutuhan dasar makanan dan bukan makanan yang diukur dari sisi pengeluaran. Metode yang digunakan adalah menghitung Garis Kemiskinan (GK), yang terdiri dari dua komponen yaitu Garis Kemiskinan Makanan (GKM) dan Garis Kemiskinan Non-Makanan (GKNM). Penghitungan Garis Kemiskinan dilakukan secara terpisah untuk daerah perkotaan dan pedesaan.

12. **Penduduk miskin** adalah penduduk yang memiliki rata-rata pengeluaran per kapita per bulan di bawah Garis Kemiskinan.

*crimes, or others.*

**10. Natural Disaster** is an event or series of events that threaten and disrupt the lives and livelihoods caused by natural factors such as: earthquake, tsunami, volcanic eruption, flood, flash flood, drought, typhoon/cyclone, and landslide so it can lead to result in loss of material and non-material.

11. To measure poverty, BPS-Statistics Indonesia has used the concept of basic needs approach. Therefore, poverty is viewed as economic inability to fulfill food and non-food basic needs which are measured by consumption/expenditure. The method used is calculating poverty line, which consists of two components that are Food Poverty Line (FPL) and Non-Food Poverty Line (NFPL). The poverty line was calculated separately for urban and rural areas.

12. A person whose expenditure per capita per month is below the poverty line is considered to be poor.

13. **Garis Kemiskinan Makanan (GKM)** merupakan nilai pengeluaran kebutuhan minimum makanan yang disetarakan dengan 2.100 kkalori per kapita per hari. Garis Kemiskinan Non-Makanan (GKNM) adalah kebutuhan minimum untuk perumahan, sandang, pendidikan, kesehatan, dan kebutuhan dasar lainnya.
14. **Ukuran Kemiskinan**
- Head Count Index (HCI-P0) adalah persentase penduduk miskin yang berada di bawah Garis Kemiskinan (GK).
  - Indeks Kedalaman Kemiskinan (Poverty Gap Index-P1) merupakan ukuran rata-rata kesenjangan pengeluaran masing-masing penduduk miskin terhadap garis kemiskinan. Semakin tinggi nilai indeks, semakin jauh rata-rata pengeluaran penduduk dari garis kemiskinan.
  - Indeks Keparahan Kemiskinan (Poverty Severity Index-P2) memberikan gambaran mengenai penyebaran pengeluaran di antara penduduk miskin. Semakin tinggi nilai indeks, semakin tinggi ketimpangan pengeluaran di antara penduduk miskin.
13. **The Food Poverty Line** refers to the daily minimum requirement of 2,100 kcal per capita per day. The Non-Food Poverty Line refers to the minimum requirement for household necessities for clothing, education, health, and other basic individual needs.
14. **Poverty Measures**
- Head Count Index (HCI-P0) simply measures the percentage of the population that is counted as poor, often denoted by P0.
  - Poverty Gap Index-P1 measures the extent to which individuals fall below the poverty line (the poverty gaps) as a proportion of the poverty line. Higher value of the index shows that the gap between average expenditure of the poor and the poverty line is wider.
  - Poverty Severity Index-P2 describes inequality among the poor. This is simply a weighted sum of poverty gaps (as a proportion of the poverty line), where the weights are the proportionate poverty gaps themselves. Hence, by squaring the poverty gap index, the measure implicitly puts more weight on observations that fall well below the poverty line. Higher value of the index shows that inequality among the poor is higher.



**ULASAN****DESCRIPTION****Pendidikan**

Banyaknya sekolah menurut jenjang pendidikan sangat beragam. Banyaknya sekolah di jenjang sekolah dasar sederajat sebanyak 581 unit, sementara untuk jenjang SLTP sederajat sebanyak 117 unit, di jenjang SLTA sederajat sebanyak 55 Unit. Angka Partisipasi Murni (APM) untuk jenjang SD sederajat adalah sebesar 99,94, kemudian untuk jenjang SMP sederajat adalah sebesar 75,81 dan untuk SMA sederajat adalah 59,29.

**Kesehatan**

Peningkatan status kesehatan dan gizi dalam suatu masyarakat sangat penting dalam upaya peningkatan kualitas manusia dalam aspek lainnya, seperti pendidikan dan produktivitas tenaga kerja. Tercapainya kualitas kesehatan dan gizi yang baik tidak hanya penting untuk generasi sekarang tetapi juga bagi generasi berikutnya.

Tersedianya fasilitas kesehatan yang memadai sangat diperlukan dalam upaya peningkatan status kesehatan dan gizi masyarakat. Hal ini akan terwujud bila adanya dukungan pemerintah dan swasta sekaligus.

Kabupaten Temanggung memiliki 4 rumah sakit, 26 puskesmas dan 17 klinik pratama. Dokter yang siap melayani pun cukup banyak (ada 44 dokter), yang dibantu oleh bidan dan perawat sebanyak 522 bidan dan 267 perawat.

**Education**

*The number of schools by level of education is very diverse. The number of schools at the primary level 581 units, while for the junior high school as many as 117 units, at the high school level as many as 55 units. Nett Enrollment Rate (NER) of schools at the primary level is 99.94, while for the junior high school as 75.81 and for senior high school is 59.29.*

**Health**

*Improvement in health and nutritional status of a society is important for promoting human capabilities in other areas such as education and employment productivity. Improvements in health and nutritional status are not only important for the current generation but also for the coming generation.*

*Health facilities are required in improving health and nutritional status. Beside the share of government, privates' subsidies have also supported health facilities.*

*Temanggung Regency have 4 hospitals, 26 units health center and 17 primary clinic. Doctors who are ready to serve quite a lot (there are 44 doctors), assisted by 522 midwives and 267 nurses*



**Agama**

Kehidupan beragama yang harmonis sangat didambakan masyarakat. Hal ini terlihat dari tempat-tempat peribadatan yang ada di sekitar warga, seperti masjid, gereja dan sebagainya.

Pada tahun 2022 jumlah masjid di Kabupaten Temanggung ada 1.655 buah, musholla ada 2.142 buah, gereja katolik ada 2 buah, gereja kristen ada 92 buah dan vihara ada 81. Kemudian untuk jemaah haji yang berangkat dari Kabupaten Temanggung adalah sebanyak 278 jemaah.

**Kemiskinan**

Jumlah penduduk miskin (penduduk yang berada dibawah Garis Kemiskinan) di Kabupaten Temanggung tahun 2022 mencapai 73,04 ribu orang (9,9 persen) lebih sedikit jika dibandingkan dengan penduduk miskin tahun 2021 yang tercatat sebesar 79,09 ribu orang (10,17 persen). Garis kemiskinan tahun 2022 sebesar 354.012 rupiah.

**Religion**

*People crave religious harmonic life. It seems from worship facilities built around such as mosque, church, and so on.*

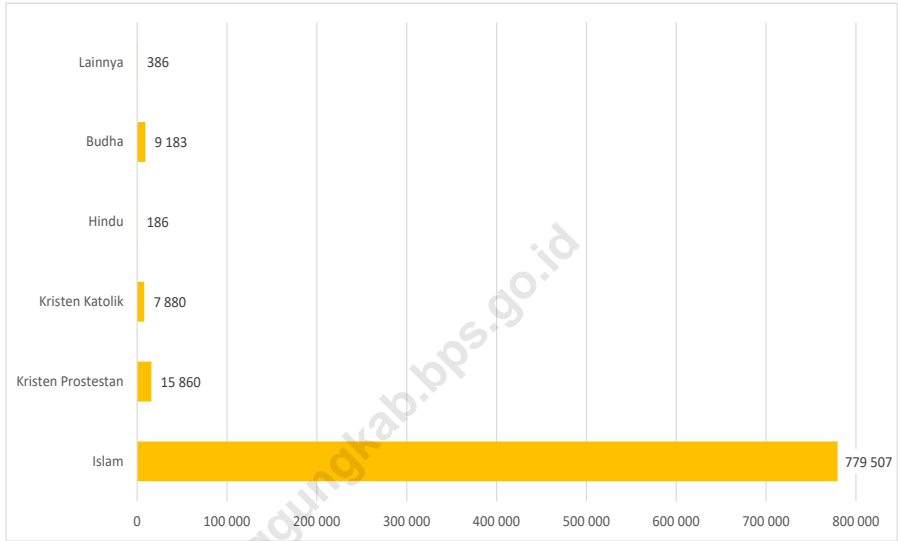
*In 2021 there are 1,655 mosques, 2,142 small mosques, 2 catholic churches, 92 christian churches, and 81 viharas. Then for pilgrims departing from Temanggung Regency there were 278 pilgrims.*

**Poverty**

*The number of poverty (the population under the poverty line) in Temanggung Regency in 2022 reached 73.04 thousand people (9.9 percent), decreased when compared with the poor in 2021 which amounted to 79.09 thousand people (10.17 percent). Poverty line in 2022 was 354,012 Rupiahs.*

**Gambar** 4.1  
**Figures**

**Jumlah Penduduk Menurut Agama yang Dianut di Kabupaten Temanggung, 2022**  
**Population by Religion in Temanggung Regency, 2022**

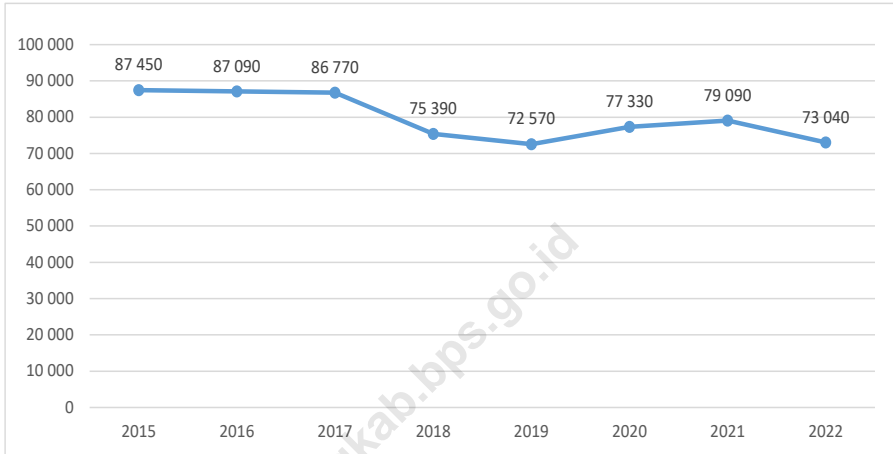


Catatan/Note: ...

Sumber/Source: Kementerian Agama Kabupaten Temanggung/ Ministry of Religious Affairs of Temanggung Regency

**Gambar** 4.2  
**Figures**

**Jumlah Penduduk Miskin di Kabupaten Temanggung, 2015–2022**  
**Number of Poor People in Temanggung Regency, 2015–2022**



Catatan/Note: ...

Sumber/Source: BPS, Survei Sosial Ekonomi Nasional Maret/BPS-Statistics Indonesia, March National Socioeconomic Survey

#### 4.1 PENDIDIKAN EDUCATION

**Tabel** 4.1.1 **Jumlah Sekolah, Guru, dan Murid Taman Kanak-Kanak (TK) di Bawah Kementerian Pendidikan, Kebudayaan, Riset, dan Teknologi Menurut Kecamatan di Kabupaten Temanggung, 2021/2022 dan 2022/2023**  
*Number of Schools, Teachers, and Pupils in Kindergarten Under The Ministry of Education, Culture, Research, and Technology by Subdistrict in Temanggung Regency, 2021/2022 and 2022/2023*

Kecamatan Subdistrict	Sekolah/Schools					
	Negeri/Public		Swasta/Private		Jumlah/Total	
	2021/2022	2022/2023	2021/2022	2022/2023	2021/2022	2022/2023
(1)	(2)	(3)	(4)	(5)	(6)	(7)
Parakan	1	1	15	15	16	16
Kledung	-	-	13	13	13	13
Bansari	-	-	13	13	13	13
Bulu	1	1	16	17	17	18
Temanggung	1	1	29	29	30	30
Tlogomulyo	-	-	9	9	9	9
Tembarak	-	-	7	7	7	7
Selopampang	-	-	9	9	9	9
Kranggan	-	-	19	19	19	19
Pringsurat	-	-	27	26	27	26
Kaloran	-	-	22	22	22	22
Kandangan	-	-	18	18	18	18
Kedu	-	-	21	21	21	21
Ngadirejo	-	-	23	23	23	23
Jumo	-	-	14	13	14	13
Gemawang	-	-	14	14	14	14
Candiroto	-	-	17	16	17	16
Bejen	-	-	12	12	12	12
Tretep	-	-	7	7	7	7
Wonobooyo	-	-	19	20	19	20
<b>Kabupaten Temanggung</b>	<b>3</b>	<b>3</b>	<b>324</b>	<b>323</b>	<b>327</b>	<b>326</b>

Lanjutan Tabel/Continued Table 4.1.1

Kecamatan Subdistrict	Guru <sup>1</sup> /Teachers <sup>1</sup>					
	Negeri/Public		Swasta/Private		Jumlah/Total	
	2021/2022	2022/2023	2021/2022	2022/2023	2021/2022	2022/2023
(1)	(8)	(9)	(10)	(11)	(12)	(13)
Parakan	6	8	55	59	61	67
Kledung	-	-	39	38	39	38
Bansari	-	-	31	31	31	31
Bulu	7	7	46	48	53	55
Temanggung	8	9	143	144	151	153
Tlogomulyo	-	-	29	29	29	29
Tembarak	-	-	19	19	19	19
Selopampang	-	-	23	25	23	25
Kranggan	-	-	59	60	59	60
Pringsurat	-	-	56	51	56	51
Kaloran	-	-	62	62	62	62
Kandangan	-	-	51	49	51	49
Kedu	-	-	46	50	46	50
Ngadirejo	-	-	78	78	78	78
Jumo	-	-	49	47	49	47
Gemawang	-	-	44	44	44	44
Candiroto	-	-	40	41	40	41
Bejen	-	-	26	28	26	28
Tretep	-	-	16	16	16	16
Wonobojo	-	-	45	45	45	45
<b>Kabupaten Temanggung</b>	<b>21</b>	<b>24</b>	<b>957</b>	<b>964</b>	<b>978</b>	<b>988</b>

Lanjutan Tabel/*Continued Table 4.1.1*

Kecamatan Subdistrict	Murid/Pupils					
	Negeri/Public		Swasta/Private		Jumlah/Total	
	2021/2022	2022/2023	2021/2022	2022/2023	2021/2022	2022/2023
(1)	(14)	(15)	(16)	(17)	(18)	(19)
Parakan	59	62	791	677	850	739
Kledung	-	-	559	554	559	554
Bansari	-	-	544	503	544	503
Bulu	60	70	593	599	653	669
Temanggung	86	89	1 447	1 534	1 533	1 623
Tlogomulyo	-	-	362	332	362	332
Tembarak	-	-	271	249	271	249
Selopampang	-	-	288	267	288	267
Kranggan	-	-	711	710	711	710
Pringsurat	-	-	657	653	657	653
Kaloran	-	-	782	812	782	812
Kandangan	-	-	659	637	659	637
Kedu	-	-	586	664	586	664
Ngadirejo	-	-	1 165	1 189	1 165	1 189
Jumo	-	-	498	465	498	465
Gemawang	-	-	476	463	476	463
Candirototo	-	-	410	390	410	390
Bejen	-	-	261	245	261	245
Tretep	-	-	280	268	280	268
Wonoboyo	-	-	531	496	531	496
<b>Kabupaten Temanggung</b>	<b>205</b>	<b>221</b>	<b>11 871</b>	<b>11 707</b>	<b>12 076</b>	<b>11 928</b>

Catatan/Note: <sup>1</sup> Jumlah guru termasuk kepala sekolah dan guru/*The total of teachers including headmaster and teacher*  
 Sumber/Source: Kementerian Pendidikan, Kebudayaan, Riset, dan Teknologi, Data Semester Ganjil/*Ministry of Education, Culture, Research, and Technology, Odd semester report data*

**Tabel**  
**Table** 4.1.2**Jumlah Sekolah, Guru, dan Murid Raudatul Athfal (RA)  
di Bawah Kementerian Agama Menurut Kecamatan di  
Kabupaten Temanggung, 2021/2022 dan 2022/2023**  
**Number of Schools, Teachers, and Pupils in Raudatul Athfal  
(RA) Under The Ministry of Religious Affairs by Subdistrict in  
Temanggung Regency, 2021/2022 and 2022/2023**

Kecamatan Subdistrict	Sekolah/Schools		Guru/Teachers		Murid/Pupils	
	2021/2022	2022/2023	2021/2022	2022/2023	2021/2022	2022/2023
(1)	(2)	(3)	(4)	(5)	(6)	(7)
Parakan	14	14	69	48	983	1 020
Kledung	3	3	10	6	152	165
Bansari	1	1	7	4	112	87
Bulu	13	13	50	35	672	647
Temanggung	17	17	94	67	978	1 046
Tlogomulyo	4	4	9	9	152	140
Tembarak	10	10	50	38	757	778
Selopampang	4	4	12	7	122	107
Kranggan	9	9	30	25	461	459
Pringsurat	15	15	45	30	559	586
Kaloran	10	10	28	17	252	229
Kandangan	19	19	64	55	857	838
Kedu	16	16	56	40	610	617
Ngadirejo	10	10	41	30	480	483
Jumo	5	5	20	16	262	283
Gemawang	11	11	34	21	435	403
Candiroto	12	12	39	19	518	462
Bejen	5	5	12	9	137	170
Tretep	7	7	29	22	315	292
Wonobojo	6	6	15	10	131	127
<b>Kabupaten Temanggung</b>	<b>191</b>	<b>191</b>	<b>714</b>	<b>508</b>	<b>8 945</b>	<b>8 939</b>

Catatan/Note: Seluruh Raudatul Athfal (RA) berstatus swasta/All Raudatul Athfal (RA) are private

Sumber/Source: Kementerian Agama, EMIS, Data Semester Ganjil/Ministry of Religious Affairs, EMIS, Odd semester report data

**Tabel**  
**Table** 4.1.3

**Jumlah Sekolah, Guru, dan Murid Sekolah Dasar (SD) di Bawah Kementerian Pendidikan, Kebudayaan, Riset, dan Teknologi Menurut Kecamatan di Kabupaten Temanggung, 2021/2022 dan 2022/2023**  
**Number of Schools, Teachers, and Pupils in Elementary Schools Under The Ministry of Education, Culture, Research, and Technology by Subdistrict in Temanggung Regency, 2021/2022 and 2022/2023**

Kecamatan Subdistrict	Sekolah/Schools					
	Negeri/Public		Swasta/Private		Jumlah/Total	
	2021/2022	2022/2023	2021/2022	2022/2023	2021/2022	2022/2023
(1)	(2)	(3)	(4)	(5)	(6)	(7)
Parakan	22	22	3	3	25	25
Kledung	14	14	-	-	14	14
Bansari	14	14	-	-	14	14
Bulu	25	25	2	2	27	27
Temanggung	36	36	10	10	46	46
Tlogomulyo	13	13	-	-	13	13
Tembarak	13	13	2	2	15	15
Selopampang	12	12	-	-	12	12
Kranggan	26	26	3	3	29	29
Pringsurat	33	33	1	1	34	34
Kaloran	27	27	1	1	28	28
Kandangan	22	22	1	1	23	23
Kedu	26	26	-	-	26	26
Ngadirejo	28	28	3	3	31	31
Jumo	16	16	-	-	16	16
Gemawang	19	19	-	-	19	19
Candiroto	20	20	-	-	20	20
Bejen	15	15	-	-	15	15
Tretep	11	11	-	-	11	11
Wonobojo	16	16	-	-	16	16
<b>Kabupaten Temanggung</b>	<b>408</b>	<b>408</b>	<b>26</b>	<b>26</b>	<b>434</b>	<b>434</b>



Lanjutan Tabel/Continued Table 4.1.3

Kecamatan Subdistrict	Guru <sup>1</sup> /Teachers <sup>1</sup>					
	Negeri/Public		Swasta/Private		Jumlah/Total	
	2021/2022	2022/2023	2021/2022	2022/2023	2021/2022	2022/2023
(1)	(8)	(9)	(10)	(11)	(12)	(13)
Parakan	187	186	40	35	227	221
Kledung	127	125	-	-	127	125
Bansari	116	116	-	-	116	116
Bulu	201	199	40	37	241	236
Temanggung	329	337	133	133	462	470
Tlogomulyo	110	113	-	-	110	113
Tembarak	99	102	21	19	120	121
Selopampang	95	93	-	-	95	93
Kranggan	220	225	27	23	247	248
Pringsurat	271	272	6	6	277	278
Kaloran	240	237	7	7	247	244
Kandangan	177	186	4	3	181	189
Kedu	227	229	-	-	227	229
Ngadirejo	269	270	39	34	308	304
Jumo	149	149	-	-	149	149
Gemawang	183	176	-	-	183	176
Candiroti	167	164	-	-	167	164
Bejen	122	120	-	-	122	120
Tretep	93	88	-	-	93	88
Wonobojo	144	146	-	-	144	146
<b>Kabupaten Temanggung</b>	<b>3 526</b>	<b>3 533</b>	<b>317</b>	<b>297</b>	<b>3 843</b>	<b>3 830</b>

Lanjutan Tabel/Continued Table 4.1.3

Kecamatan Subdistrict	Murid/Pupils					
	Negeri/Public		Swasta/Private		Jumlah/Total	
	2021/2022	2022/2023	2021/2022	2022/2023	2021/2022	2022/2023
(1)	(14)	(15)	(16)	(17)	(18)	(19)
Parakan	3 219	3 018	600	584	3 819	3 602
Kledung	2 147	1 887	-	-	2 147	1 887
Bansari	1 594	1 518	-	-	1 594	1 518
Bulu	2 978	2 805	666	641	3 644	3 446
Temanggung	5 508	5 034	2 638	2 607	8 146	7 641
Tlogomulyo	1 765	1 674	-	-	1 765	1 674
Tembarak	1 467	1 404	316	285	1 783	1 689
Selopampang	1 361	1 295	-	-	1 361	1 295
Kranggan	3 407	3 218	393	372	3 800	3 590
Pringsurat	2 865	2 673	107	110	2 972	2 783
Kaloran	2 491	2 408	149	139	2 640	2 547
Kandangan	2 675	2 515	63	59	2 738	2 574
Kedu	3 429	3 129	-	-	3 429	3 129
Ngadirejo	4 521	4 158	974	927	5 495	5 085
Jumo	1 769	1 644	-	-	1 769	1 644
Gemawang	2 305	2 118	-	-	2 305	2 118
Candiroto	2 066	1 935	-	-	2 066	1 935
Bejen	1 376	1 261	-	-	1 376	1 261
Tretep	1 438	1 385	-	-	1 438	1 385
Wonobojo	1 883	1 789	-	-	1 883	1 789
<b>Kabupaten Temanggung</b>	<b>50 264</b>	<b>46 868</b>	<b>5 906</b>	<b>5 724</b>	<b>56 170</b>	<b>52 592</b>

Catatan/Note: <sup>1</sup> Jumlah guru termasuk kepala sekolah dan guru/The total of teachers including headmaster and teacher  
 Sumber/Source: Kementerian Pendidikan, Kebudayaan, Riset, dan Teknologi, data semester ganjil/Ministry of Education, Culture, Research, and Technology, odd semester report data

**Tabel**  
**Table 4.1.4**

**Jumlah Sekolah, Guru, dan Murid Madrasah Ibtidaiyah (MI) di Bawah Kementerian Agama Menurut Kecamatan di Kabupaten Temanggung, 2021/2022 dan 2022/2023**  
**Number of Schools, Teachers, and Pupils in Madrasah Ibtidaiyah (MI) Under The Ministry of Religious Affairs by Subdistrict in Temanggung Regency, 2021/2022 and 2022/2023**

Kecamatan Subdistrict	Sekolah/Schools					
	Negeri/Public		Swasta/Private		Jumlah/Total	
	2021/2022	2022/2023	2021/2022	2022/2023	2021/2022	2022/2023
(1)	(2)	(3)	(4)	(5)	(6)	(7)
Parakan	1	1	9	9	10	10
Kledung	-	-	2	2	2	2
Bansari	-	-	2	2	2	2
Bulu	-	-	8	8	8	8
Temanggung	1	1	2	3	3	4
Tlogomulyo	-	-	2	2	2	2
Tembarak	-	-	8	8	8	8
Selopampang	-	-	3	3	3	3
Kranggan	-	-	6	6	6	6
Pringsurat	-	-	15	15	15	15
Kaloran	-	-	12	12	12	12
Kandangan	-	-	20	20	20	20
Kedu	-	-	12	12	12	12
Ngadirejo	-	-	6	6	6	6
Jumo	-	-	6	6	6	6
Gemawang	-	-	6	6	6	6
Candiroto	-	-	9	9	9	9
Bejen	-	-	5	5	5	5
Tretep	-	-	5	5	5	5
Wonobojo	-	-	6	6	6	6
<b>Kabupaten Temanggung</b>	<b>2</b>	<b>2</b>	<b>144</b>	<b>145</b>	<b>146</b>	<b>147</b>

Lanjutan Tabel/*Continued Table 4.1.4*

Kecamatan Subdistrict	Guru/Teachers					
	Negeri/Public		Swasta/Private		Jumlah/Total	
	2021/2022	2022/2023	2021/2022	2022/2023	2021/2022	2022/2023
(1)	(8)	(9)	(10)	(11)	(12)	(13)
Parakan	27	29	104	92	131	121
Kledung	-	-	40	29	40	29
Bansari	-	-	37	33	37	33
Bulu	-	-	80	73	80	73
Temanggung	38	38	21	19	59	57
Tlogomulyo	-	-	17	8	17	8
Tembarak	-	-	110	98	110	98
Selopampang	-	-	32	21	32	21
Kranggan	-	-	57	39	57	39
Pringsurat	-	-	131	112	131	112
Kaloran	-	-	109	95	109	95
Kandangan	-	-	185	159	185	159
Kedu	-	-	136	114	136	114
Ngadirejo	-	-	54	39	54	39
Jumo	-	-	59	53	59	53
Gemawang	-	-	46	41	46	41
Candiroti	-	-	87	60	87	60
Bejen	-	-	43	30	43	30
Tretep	-	-	51	41	51	41
Wonobojo	-	-	52	34	52	34
<b>Kabupaten Temanggung</b>	<b>65</b>	<b>67</b>	<b>1 451</b>	<b>1 190</b>	<b>1 516</b>	<b>1 257</b>

Lanjutan Tabel/*Continued Table 4.1.4*

Kecamatan Subdistrict	Murid/Pupils					
	Negeri/Public		Swasta/Private		Jumlah/Total	
	2021/2022	2022/2023	2021/2022	2022/2023	2021/2022	2022/2023
(1)	(14)	(15)	(16)	(17)	(18)	(19)
Parakan	484	495	1 415	1 392	1 899	1 887
Kledung	-	-	503	587	503	587
Bansari	-	-	702	716	702	716
Bulu	-	-	994	977	994	977
Temanggung	661	697	226	237	887	934
Tlogomulyo	-	-	190	193	190	193
Tembarak	-	-	2 071	2 101	2 071	2 101
Selopampang	-	-	444	424	444	424
Kranggan	-	-	751	771	751	771
Pringsurat	-	-	1 824	1 860	1 824	1 860
Kaloran	-	-	1 170	1 202	1 170	1 202
Kandangan	-	-	2 448	2 405	2 448	2 405
Kedu	-	-	1 866	1 813	1 866	1 813
Ngadirejo	-	-	616	612	616	612
Jumo	-	-	842	804	842	804
Gemawang	-	-	799	799	799	799
Candiroto	-	-	635	635	635	635
Bejen	-	-	340	350	340	350
Tretep	-	-	655	652	655	652
Wonoboyo	-	-	434	419	434	419
<b>Kabupaten Temanggung</b>	<b>1 145</b>	<b>1 192</b>	<b>18 925</b>	<b>18 949</b>	<b>20 070</b>	<b>20 141</b>

Catatan/Note: ....

Sumber/Source: Kementerian Agama, EMIS, Data Semester Ganjil/Ministry of Religious Affairs, EMIS, Odd semester report data

**Tabel**  
**Table 4.1.5**

**Jumlah Sekolah, Guru, dan Murid Sekolah Menengah Pertama (SMP) di Bawah Kementerian Pendidikan, Kebudayaan, Riset, dan Teknologi Menurut Kecamatan di Kabupaten Temanggung, 2021/2022 dan 2022/2023**  
**Number of Schools, Teachers, and Pupils in Junior High Schools Under The Ministry of Education, Culture, Research, and Technology by Subdistrict in Temanggung Regency, 2021/2022 and 2022/2023**

Kecamatan Subdistrict	Sekolah/Schools					
	Negeri/Public		Swasta/Private		Jumlah/Total	
	2021/2022	2022/2023	2021/2022	2022/2023	2021/2022	2022/2023
(1)	(2)	(3)	(4)	(5)	(6)	(7)
Parakan	1	1	4	5	5	6
Kledung	2	2	-	-	2	2
Bansari	1	1	-	-	1	1
Bulu	3	3	1	1	4	4
Temanggung	6	6	6	7	12	13
Tlogomulyo	2	2	1	1	3	3
Tembarak	1	1	3	3	4	4
Selopampang	2	2	1	1	3	3
Kranggan	2	2	4	4	6	6
Pringsurat	2	2	3	3	5	5
Kaloran	3	3	4	5	7	8
Kandangan	3	3	2	2	5	5
Kedu	3	3	5	5	8	8
Ngadirejo	2	2	2	2	4	4
Jumo	1	1	-	-	1	1
Gemawang	1	1	-	-	1	1
Candiroto	2	2	1	1	3	3
Bejen	2	2	-	-	2	2
Tretep	1	1	-	-	1	1
Wonobojo	2	2	-	-	2	2
<b>Kabupaten Temanggung</b>	<b>42</b>	<b>42</b>	<b>37</b>	<b>40</b>	<b>79</b>	<b>82</b>

Lanjutan Tabel/*Continued Table* 4.1.5

Kecamatan Subdistrict	Guru <sup>1</sup> /Teachers <sup>1</sup>					
	Negeri/Public		Swasta/Private		Jumlah/Total	
	2021/2022	2022/2023	2021/2022	2022/2023	2021/2022	2022/2023
(1)	(8)	(9)	(10)	(11)	(12)	(13)
Parakan	33	36	59	64	92	100
Kledung	41	39	-	-	41	39
Bansari	30	34	-	-	30	34
Bulu	63	66	12	13	75	79
Temanggung	205	201	60	56	265	257
Tlogomulyo	45	47	8	7	53	54
Tembarak	28	29	44	45	72	74
Selopampang	34	33	28	29	62	62
Kranggan	49	52	33	28	82	80
Pringsurat	63	66	22	18	85	84
Kaloran	64	65	28	29	92	94
Kandangan	74	71	26	23	100	94
Kedu	82	82	47	56	129	138
Ngadirejo	73	72	66	52	139	124
Jumo	30	30	-	-	30	30
Gemawang	30	32	-	-	30	32
Candiroto	44	42	5	5	49	47
Bejen	39	38	-	-	39	38
Tretep	18	17	-	-	18	17
Wonobojo	34	28	-	-	34	28
<b>Kabupaten Temanggung</b>	<b>1 079</b>	<b>1 080</b>	<b>438</b>	<b>425</b>	<b>1 517</b>	<b>1 505</b>

Lanjutan Tabel/*Continued Table 4.1.5*

Kecamatan Subdistrict	Murid/Pupils					
	Negeri/Public		Swasta/Private		Jumlah/Total	
	2021/2022	2022/2023	2021/2022	2022/2023	2021/2022	2022/2023
(1)	(14)	(15)	(16)	(17)	(18)	(19)
Parakan	670	663	933	1 050	1 603	1 713
Kledung	764	751	-	-	764	751
Bansari	681	650	-	-	681	650
Bulu	1 060	1 030	225	225	1 285	1 255
Temanggung	3 635	3 607	576	639	4 211	4 246
Tlogomulyo	1 116	938	137	114	1 253	1 052
Tembarak	567	555	967	1 026	1 534	1 581
Selopampang	521	515	687	758	1 208	1 273
Kranggan	899	936	436	423	1 335	1 359
Pringsurat	1 373	1 376	276	273	1 649	1 649
Kaloran	968	943	204	242	1 172	1 185
Kandangan	1 306	1 291	356	358	1 662	1 649
Kedu	1 434	1 455	775	988	2 209	2 443
Ngadirejo	1 350	1 355	1 312	1 304	2 662	2 659
Jumo	651	654	-	-	651	654
Gemawang	693	662	-	-	693	662
Candirototo	817	811	22	22	839	833
Bejen	604	578	-	-	604	578
Tretep	318	317	-	-	318	317
Wonobojo	426	432	-	-	426	432
<b>Kabupaten Temanggung</b>	<b>19 853</b>	<b>19 519</b>	<b>6 906</b>	<b>7 422</b>	<b>26 759</b>	<b>26 941</b>

Catatan/Note: <sup>1</sup> Jumlah guru termasuk kepala sekolah dan guru/*The total of teachers including headmaster and teacher*  
 Sumber/Source: Kementerian Pendidikan, Kebudayaan, Riset, dan Teknologi, data semester ganjil/Ministry of Education, Culture, Research, and Technology, Basic Education Data System, odd semester report data



**Tabel**  
**Table** 4.1.6**Jumlah Sekolah, Guru, dan Murid Madrasah Tsanawiyah (MTs) di Bawah Kementerian Agama Menurut Kecamatan di Kabupaten Temanggung, 2021/2022 dan 2022/2023**  
**Number of Schools, Teachers, and Pupils in Madrasah Tsanawiyah (MTs) Under The Ministry of Religious Affairs by Subdistrict in Temanggung Regency, 2021/2022 and 2022/2023**

Kecamatan Subdistrict	Sekolah/Schools					
	Negeri/Public		Swasta/Private		Jumlah/Total	
	2021/2022	2022/2023	2021/2022	2022/2023	2021/2022	2022/2023
(1)	(2)	(3)	(4)	(5)	(6)	(7)
Parakan	1	1	1	1	2	2
Kledung	-	-	-	-	-	-
Bansari	-	-	-	-	-	-
Bulu	-	-	2	3	2	3
Temanggung	-	-	2	2	2	2
Tlogomulyo	-	-	-	-	-	-
Tembarak	-	-	3	3	3	3
Selopampang	-	-	1	1	1	1
Kranggan	-	-	4	4	4	4
Pringsurat	-	-	3	3	3	3
Kaloran	-	-	3	3	3	3
Kandangan	-	-	3	3	3	3
Kedu	1	1	1	1	2	2
Ngadirejo	-	-	2	2	2	2
Jumo	-	-	1	1	1	1
Gemawang	-	-	1	1	1	1
Candiroto	-	-	1	1	1	1
Bejen	-	-	1	1	1	1
Tretep	-	-	2	2	2	2
Wonobojo	-	-	1	1	1	1
<b>Kabupaten Temanggung</b>	<b>2</b>	<b>2</b>	<b>32</b>	<b>33</b>	<b>34</b>	<b>35</b>

Lanjutan Tabel/Continued Table 4.1.6

Kecamatan Subdistrict	Guru/Teachers					
	Negeri/Public		Swasta/Private		Jumlah/Total	
	2021/2022	2022/2023	2021/2022	2022/2023	2021/2022	2022/2023
(1)	(8)	(9)	(10)	(11)	(12)	(13)
Parakan	67	58	19	17	86	75
Kledung	-	-	-	-	-	-
Bansari	-	-	-	-	-	-
Bulu	-	-	33	19	33	19
Temanggung	-	-	25	17	25	17
Tlogomulyo	-	-	-	-	-	-
Tembarak	-	-	58	43	58	43
Selopampang	-	-	29	22	29	22
Kranggan	-	-	72	53	72	53
Pringsurat	-	-	56	44	56	44
Kaloran	-	-	42	28	42	28
Kandangan	-	-	58	48	58	48
Kedu	52	42	19	18	71	60
Ngadirejo	-	-	38	34	38	34
Jumo	-	-	32	30	32	30
Gemawang	-	-	18	11	18	11
Candirotro	-	-	19	13	19	13
Bejen	-	-	16	10	16	10
Tretep	-	-	25	25	25	25
Wonobojo	-	-	16	12	16	12
<b>Kabupaten Temanggung</b>	<b>119</b>	<b>100</b>	<b>575</b>	<b>443</b>	<b>694</b>	<b>543</b>

Lanjutan Tabel/*Continued Table* 4.1.6

Kecamatan Subdistrict	Murid/Pupils					
	Negeri/Public		Swasta/Private		Jumlah/Total	
	2021/2022	2022/2023	2021/2022	2022/2023	2021/2022	2022/2023
(1)	(14)	(15)	(16)	(17)	(18)	(19)
Parakan	1 007	993	419	403	1 426	1 396
Kledung	-	-	-	-	-	-
Bansari	-	-	-	-	-	-
Bulu	-	-	164	229	164	229
Temanggung	-	-	217	216	217	216
Tlogomulyo	-	-	-	-	-	-
Tembarak	-	-	575	594	575	594
Selopampang	-	-	461	458	461	458
Kranggan	-	-	820	801	820	801
Pringsurat	-	-	889	1 010	889	1 010
Kaloran	-	-	286	231	286	231
Kandangan	-	-	606	639	606	639
Kedu	733	772	245	278	978	1 050
Ngadirejo	-	-	446	484	446	484
Jumo	-	-	498	543	498	543
Gemawang	-	-	169	172	169	172
Candirotro	-	-	215	197	215	197
Bejen	-	-	59	56	59	56
Tretep	-	-	249	231	249	231
Wonobojo	-	-	140	170	140	170
<b>Kabupaten Temanggung</b>	<b>1 740</b>	<b>1 765</b>	<b>6 458</b>	<b>6 712</b>	<b>8 198</b>	<b>8 477</b>

Catatan/Note: ....

Sumber/Source: Kementerian Agama, EMIS, Data Semester Ganjil/Ministry of Religious Affairs, EMIS, Odd semester report data

**Tabel**  
**Table 4.1.7**

**Jumlah Sekolah, Guru, dan Murid Sekolah Menengah Atas (SMA) di Bawah Kementerian Pendidikan, Kebudayaan, Riset, dan Teknologi Menurut Kecamatan di Kabupaten Temanggung, 2021/2022 dan 2022/2023**  
**Number of Schools, Teachers, and Pupils in Senior High School Under The Ministry of Education, Culture, Research, and Technology by Subdistrict in Temanggung Regency, 2021/2022 and 2022/2023**

Kecamatan Subdistrict	Sekolah/Schools					
	Negeri/Public		Swasta/Private		Jumlah/Total	
	2021/2022	2022/2023	2021/2022	2022/2023	2021/2022	2022/2023
(1)	(2)	(3)	(4)	(5)	(6)	(7)
Parakan	1	1	-	-	1	1
Kledung	-	-	-	-	-	-
Bansari	-	-	-	-	-	-
Bulu	-	-	-	-	-	-
Temanggung	3	3	3	3	6	6
Tlogomulyo	-	-	-	-	-	-
Tembarak	-	-	2	2	2	2
Selopampang	-	-	-	-	-	-
Kranggan	-	-	-	-	-	-
Pringsurat	1	1	-	-	1	1
Kaloran	-	-	3	3	3	3
Kandangan	-	-	1	1	1	1
Kedu	-	-	1	1	1	1
Ngadirejo	-	-	-	-	-	-
Jumo	-	-	-	-	-	-
Gemawang	-	-	-	-	-	-
Candiroto	1	1	-	-	1	1
Bejen	-	-	-	-	-	-
Tretep	-	-	-	-	-	-
Wonobojo	-	-	-	-	-	-
<b>Kabupaten Temanggung</b>	<b>6</b>	<b>6</b>	<b>10</b>	<b>10</b>	<b>16</b>	<b>16</b>

Lanjutan Tabel/*Continued Table 4.1.7*

Kecamatan Subdistrict	Guru <sup>1</sup> /Teachers <sup>1</sup>					
	Negeri/Public		Swasta/Private		Jumlah/Total	
	2021/2022	2022/2023	2021/2022	2022/2023	2021/2022	2022/2023
(1)	(8)	(9)	(10)	(11)	(12)	(13)
Parakan	45	49	-	-	45	49
Kledung	-	-	-	-	-	-
Bansari	-	-	-	-	-	-
Bulu	-	-	-	-	-	-
Temanggung	147	157	46	53	193	210
Tlogomulyo	-	-	-	-	-	-
Tembarak	-	-	20	17	20	17
Selopampang	-	-	-	-	-	-
Kranggan	-	-	-	-	-	-
Pringsurat	37	42	-	-	37	42
Kaloran	-	-	18	15	18	15
Kandangan	-	-	12	12	12	12
Kedu	-	-	10	17	10	17
Ngadirejo	-	-	-	-	-	-
Jumo	-	-	-	-	-	-
Gemawang	-	-	-	-	-	-
Candiroto	40	44	-	-	40	44
Bejen	-	-	-	-	-	-
Tretep	-	-	-	-	-	-
Wonobojo	-	-	-	-	-	-
<b>Kabupaten Temanggung</b>	<b>269</b>	<b>292</b>	<b>106</b>	<b>114</b>	<b>375</b>	<b>406</b>

Lanjutan Tabel/Continued Table 4.1.7

Kecamatan Subdistrict	Murid/Pupils					
	Negeri/Public		Swasta/Private		Jumlah/Total	
	2021/2022	2022/2023	2021/2022	2022/2023	2021/2022	2022/2023
(1)	(14)	(15)	(16)	(17)	(18)	(19)
Parakan	930	917	-	-	930	917
Kledung	-	-	-	-	-	-
Bansari	-	-	-	-	-	-
Bulu	-	-	-	-	-	-
Temanggung	2 902	2 988	596	598	3 498	3 586
Tlogomulyo	-	-	-	-	-	-
Tembarak	-	-	230	249	230	249
Selopampang	-	-	-	-	-	-
Kranggan	-	-	-	-	-	-
Pringsurat	737	735	-	-	737	735
Kaloran	-	-	299	326	299	326
Kandangan	-	-	108	119	108	119
Kedu	-	-	172	206	172	206
Ngadirejo	-	-	-	-	-	-
Jumo	-	-	-	-	-	-
Gemawang	-	-	-	-	-	-
Candirotro	832	830	-	-	832	830
Bejen	-	-	-	-	-	-
Tretep	-	-	-	-	-	-
Wonobojo	-	-	-	-	-	-
<b>Kabupaten Temanggung</b>	<b>5 401</b>	<b>5 470</b>	<b>1 405</b>	<b>1 498</b>	<b>6 806</b>	<b>6 968</b>

Catatan/Note: <sup>1</sup> Jumlah guru termasuk kepala sekolah dan guru/The total of teachers including headmaster and teacher  
 Sumber/Source: Kementerian Pendidikan, Kebudayaan, Riset, dan Teknologi, data semester ganjil/Ministry of Education, Culture, Research, and Technology, Basic Education Data System, odd semester report data

**Tabel**  
**Table 4.1.8**

**Jumlah Sekolah, Guru, dan Murid Sekolah Menengah Kejuruan (SMK) di Bawah Kementerian Pendidikan, Kebudayaan, Riset, dan Teknologi Menurut Kecamatan di Kabupaten Temanggung, 2021/2022 dan 2022/2023**  
***Number of Schools, Teachers, and Pupils in Vocational High Schools Under The Ministry of Education, Culture, Research, and Technology by Subdistrict in Temanggung Regency, 2021/2022 and 2022/2023***

Kecamatan Subdistrict	Sekolah/Schools					
	Negeri/Public		Swasta/Private		Jumlah/Total	
	2021/2022	2022/2023	2021/2022	2022/2023	2021/2022	2022/2023
(1)	(2)	(3)	(4)	(5)	(6)	(7)
Parakan	-	-	2	2	2	2
Kledung	-	-	-	-	-	-
Bansari	1	1	-	-	1	1
Bulu	-	-	1	1	1	1
Temanggung	2	2	6	6	8	8
Tlogomulyo	-	-	-	-	-	-
Tembarak	1	1	1	1	2	2
Selopampang	-	-	-	-	-	-
Kranggan	-	-	2	2	2	2
Pringsurat	1	1	-	-	1	1
Kaloran	-	-	-	-	-	-
Kandangan	-	-	-	-	-	-
Kedu	-	-	1	1	1	1
Ngadirejo	-	-	1	1	1	1
Jumo	1	1	-	-	1	1
Gemawang	-	-	-	-	-	-
Candiroto	-	-	1	1	1	1
Bejen	-	-	-	-	-	-
Tretep	-	-	-	-	-	-
Wonobojo	-	-	-	-	-	-
<b>Kabupaten Temanggung</b>	<b>6</b>	<b>6</b>	<b>15</b>	<b>15</b>	<b>21</b>	<b>21</b>

Lanjutan Tabel/Continued Table 4.1.8

Kecamatan Subdistrict	Guru <sup>1</sup> /Teachers <sup>1</sup>					
	Negeri/Public		Swasta/Private		Jumlah/Total	
	2021/2022	2022/2023	2021/2022	2022/2023	2021/2022	2022/2023
(1)	(8)	(9)	(10)	(11)	(12)	(13)
Parakan	-	-	86	87	86	87
Kledung	-	-	-	-	-	-
Bansari	48	58	-	-	48	58
Bulu	-	-	11	10	11	10
Temanggung	159	181	204	203	363	384
Tlogomulyo	-	-	-	-	-	-
Tembarak	40	44	14	14	54	58
Selopampang	-	-	-	-	-	-
Kranggan	-	-	27	25	27	25
Pringsurat	32	36	-	-	32	36
Kaloran	-	-	-	-	-	-
Kandangan	-	-	-	-	-	-
Kedu	-	-	28	24	28	24
Ngadirejo	-	-	16	13	16	13
Jumo	44	46	-	-	44	46
Gemawang	-	-	-	-	-	-
Candirototo	-	-	17	18	17	18
Bejen	-	-	-	-	-	-
Tretep	-	-	-	-	-	-
Wonobojo	-	-	-	-	-	-
<b>Kabupaten Temanggung</b>	<b>323</b>	<b>365</b>	<b>403</b>	<b>394</b>	<b>726</b>	<b>759</b>



Lanjutan Tabel/Continued Table 4.1.8

Kecamatan Subdistrict	Murid/Pupils					
	Negeri/Public		Swasta/Private		Jumlah/Total	
	2021/2022	2022/2023	2021/2022	2022/2023	2021/2022	2022/2023
(1)	(14)	(15)	(16)	(17)	(18)	(19)
Parakan	-	-	1 769	1 785	1 769	1 785
Kledung	-	-	-	-	-	-
Bansari	865	865	-	-	865	865
Bulu	-	-	254	258	254	258
Temanggung	3 962	3 391	4 277	4 027	8 239	7 418
Tlogomulyo	-	-	-	-	-	-
Tembarak	926	914	72	74	998	988
Selopampang	-	-	-	-	-	-
Kranggan	-	-	395	380	395	380
Pringsurat	598	699	-	-	598	699
Kaloran	-	-	-	-	-	-
Kandangan	-	-	-	-	-	-
Kedu	-	-	638	615	638	615
Ngadirejo	-	-	206	184	206	184
Jumo	852	900	-	-	852	900
Gemawang	-	-	-	-	-	-
Candirotro	-	-	124	116	124	116
Bejen	-	-	-	-	-	-
Tretep	-	-	-	-	-	-
Wonobojo	-	-	-	-	-	-
<b>Kabupaten Temanggung</b>	<b>7 203</b>	<b>6 769</b>	<b>7 735</b>	<b>7 439</b>	<b>14 938</b>	<b>14 208</b>

Catatan/Note: <sup>1</sup> Guru yang mengajar di 2 sekolah atau lebih dihitung di masing-masing sekolah. Jumlah guru termasuk kepala sekolah dan guru/*The teacher who taught in two schools or more counted in every school. The total of teachers including headmaster and teacher*

Sumber/Source: Kementerian Pendidikan, Kebudayaan, Riset, dan Teknologi, data semester ganjil/Ministry of Education, Culture, Research, and Technology, Basic Education Data System, odd semester report data

**Tabel**  
**Table 4.1.9**

**Jumlah Sekolah, Guru, dan Murid Madrasah Aliyah (MA) di Bawah Kementerian Agama Menurut Kecamatan di Kabupaten Temanggung, 2021/2022 dan 2022/2023**  
**Number of Schools, Teachers, and Pupils in Madrasah Aliyah (MA) Under the Ministry of Religious Affairs by Subdistrict in Temanggung Regency, 2021/2022 and 2022/2023**

Kecamatan Subdistrict	Sekolah/Schools					
	Negeri/Public		Swasta/Private		Jumlah/Total	
	2021/2022	2022/2023	2021/2022	2022/2023	2021/2022	2022/2023
(1)	(2)	(3)	(4)	(5)	(6)	(7)
Parakan	-	-	1	1	1	1
Kledung	-	-	-	-	-	-
Bansari	-	-	-	-	-	-
Bulu	-	-	1	1	1	1
Temanggung	1	1	2	2	3	3
Tlogomulyo	-	-	-	-	-	-
Tembarak	-	-	2	2	2	2
Selopampang	-	-	1	1	1	1
Kranggan	-	-	2	2	2	2
Pringsurat	-	-	3	3	3	3
Kaloran	-	-	-	-	-	-
Kandangan	-	-	1	1	1	1
Kedu	-	-	1	1	1	1
Ngadirejo	-	-	-	-	-	-
Jumo	-	-	-	-	-	-
Gemawang	-	-	1	1	1	1
Candiroti	-	-	1	1	1	1
Bejen	-	-	-	-	-	-
Tretep	-	-	-	-	-	-
Wonobojo	-	-	1	1	1	1
<b>Kabupaten Temanggung</b>	<b>1</b>	<b>1</b>	<b>17</b>	<b>17</b>	<b>18</b>	<b>18</b>

Lanjutan Tabel/*Continued Table* 4.1.9

Kecamatan Subdistrict	Guru/Teachers					
	Negeri/Public		Swasta/Private		Jumlah/Total	
	2021/2022	2022/2023	2021/2022	2022/2023	2021/2022	2022/2023
(1)	(8)	(9)	(10)	(11)	(12)	(13)
Parakan	-	-	16	15	16	15
Kledung	-	-	-	-	-	-
Bansari	-	-	-	-	-	-
Bulu	-	-	13	11	13	11
Temanggung	106	74	23	19	129	93
Tlogomulyo	-	-	-	-	-	-
Tembarak	-	-	66	50	66	50
Selopampang	-	-	28	23	28	23
Kranggan	-	-	53	28	53	28
Pringsurat	-	-	51	36	51	36
Kaloran	-	-	-	0	-	-
Kandangan	-	-	15	10	15	10
Kedu	-	-	23	18	23	18
Ngadirejo	-	-	-	-	-	-
Jumo	-	-	-	-	-	-
Gemawang	-	-	7	7	7	7
Candirotro	-	-	20	11	20	11
Bejen	-	-	-	-	-	-
Tretep	-	-	-	-	-	-
Wonobojo	-	-	13	9	13	9
<b>Kabupaten Temanggung</b>	<b>106</b>	<b>74</b>	<b>328</b>	<b>237</b>	<b>434</b>	<b>311</b>

Lanjutan Tabel/Continued Table 4.1.9

Kecamatan Subdistrict	Murid/Pupils					
	Negeri/Public		Swasta/Private		Jumlah/Total	
	2021/2022	2022/2023	2021/2022	2022/2023	2021/2022	2022/2023
(1)	(14)	(15)	(16)	(17)	(18)	(19)
Parakan	-	-	163	140	163	140
Kledung	-	-	-	-	-	-
Bansari	-	-	-	-	-	-
Bulu	-	-	78	81	78	81
Temanggung	1 274	1 280	127	124	1 401	1 404
Tlogomulyo	-	-	-	-	-	-
Tembarak	-	-	609	617	609	617
Selopampang	-	-	385	402	385	402
Kranggan	-	-	231	247	231	247
Pringsurat	-	-	545	579	545	579
Kaloran	-	-	-	-	-	-
Kandangan	-	-	182	150	182	150
Kedu	-	-	261	254	261	254
Ngadirejo	-	-	-	-	-	-
Jumo	-	-	-	-	-	-
Gemawang	-	-	117	80	117	80
Candirototo	-	-	124	109	124	109
Bejen	-	-	-	-	-	-
Tretep	-	-	-	-	-	-
Wonoboyo	-	-	191	218	191	218
<b>Kabupaten Temanggung</b>	<b>1 274</b>	<b>1 280</b>	<b>3 013</b>	<b>3 001</b>	<b>4 287</b>	<b>4 281</b>

Catatan/Note: ...

Sumber/Source: Kementerian Agama, EMIS, Data Semester Ganjil/Ministry of Religious Affairs, EMIS, Odd semester report data

**Tabel**  
**Table** 4.1.10

**Jumlah Desa<sup>1</sup>/Kelurahan yang Memiliki Fasilitas Sekolah Menurut Kecamatan dan Tingkat Pendidikan di Kabupaten Temanggung, 2019-2021**  
**Number of Villages<sup>1</sup>/Kelurahan Having Educational Facilities by Subdistrict and Educational Level in Temanggung Regency, 2019-2021**

Kecamatan Subdistrict	SD Primary School		
	2019	2020	2021
(1)	(2)	(3)	(4)
Parakan	16	16	16
Kledung	13	13	13
Bansari	13	13	13
Bulu	18	18	18
Temanggung	25	25	25
Tlogomulyo	12	12	12
Tembarak	13	13	13
Selopampang	11	11	11
Kranggan	13	13	13
Pringsurat	14	14	14
Kaloran	14	14	13
Kandangan	16	16	16
Kedu	14	14	14
Ngadirejo	20	20	20
Jumo	13	13	13
Gemawang	10	10	10
Candiroto	14	14	14
Bejen	14	14	14
Tretep	11	11	11
Wonobojo	13	13	12
<b>Kabupaten Temanggung</b>	<b>287</b>	<b>287</b>	<b>285</b>

Lanjutan Tabel/*Continued Table* 4.1.10

Kecamatan Subdistrict	SMP Junior High School		
	2019	2020	2021
(1)	(5)	(6)	(7)
Parakan	5	5	5
Kledung	2	2	2
Bansari	1	1	1
Bulu	5	5	5
Temanggung	9	9	9
Tlogomulyo	3	3	3
Tembarak	6	6	6
Selopampang	3	3	4
Kranggan	9	9	8
Pringsurat	5	5	5
Kaloran	10	10	10
Kandangan	6	6	6
Kedu	6	6	6
Ngadirejo	3	3	3
Jumo	2	2	2
Gemawang	1	1	1
Candiroti	4	4	3
Bejen	2	2	2
Tretep	3	3	3
Wonobojo	4	3	3
<b>Kabupaten Temanggung</b>	<b>89</b>	<b>88</b>	<b>87</b>

Lanjutan Tabel/*Continued Table* 4.1.10

Kecamatan Subdistrict	SMA Senior High School		
	2019	2020	2021
(1)	(8)	(9)	(10)
Parakan	2	2	2
Kledung	-	-	-
Bansari	-	-	-
Bulu	1	1	1
Temanggung	7	7	7
Tlogomulyo	-	-	-
Tembarak	4	4	4
Selopampang	1	1	1
Kranggan	1	1	1
Pringsurat	4	4	4
Kaloran	3	3	3
Kandangan	2	2	2
Kedu	2	2	2
Ngadirejo	-	-	-
Jumo	-	-	-
Gemawang	1	1	1
Candiroto	1	1	1
Bejen	-	-	-
Tretep	-	-	-
Wonobojo	1	1	1
<b>Kabupaten Temanggung</b>	<b>30</b>	<b>30</b>	<b>30</b>

Lanjutan Tabel/Continued Table 4.1.10

Kecamatan Subdistrict	SMK Vocational School		
	2019	2020	2021
(1)	(11)	(12)	(13)
Parakan	2	2	2
Kledung	-	-	-
Bansari	1	1	1
Bulu	1	1	1
Temanggung	5	5	5
Tlogomulyo	-	-	-
Tembarak	2	2	2
Selopampang	1	1	1
Kranggan	2	2	2
Pringsurat	1	1	1
Kaloran	-	-	-
Kandangan	-	-	-
Kedu	1	1	1
Ngadirejo	1	1	1
Jumo	1	1	1
Gemawang	-	-	-
Candiroto	1	1	1
Bejen	-	-	-
Tretep	-	-	-
Wonobojo	-	-	-
<b>Kabupaten Temanggung</b>	<b>19</b>	<b>19</b>	<b>19</b>



Lanjutan Tabel/Continued Table 4.1.10

Kecamatan Subdistrict	Perguruan Tinggi University		
	2019	2020	2021
(1)	(14)	(15)	(16)
Parakan	1	1	1
Kledung	-	-	-
Bansari	-	-	-
Bulu	-	-	-
Temanggung	2	2	2
Tlogomulyo	-	-	-
Tembarak	-	-	-
Selopampang	-	-	-
Kranggan	-	-	-
Pringsurat	-	-	-
Kaloran	-	-	-
Kandangan	-	-	-
Kedu	-	-	-
Ngadirejo	-	-	-
Jumo	-	-	-
Gemawang	-	-	-
Candiroto	-	-	-
Bejen	-	-	-
Tretep	-	-	-
Wonobojo	-	-	-
<b>Kabupaten Temanggung</b>	<b>3</b>	<b>3</b>	<b>3</b>

Catatan/Note: <sup>1</sup> Desa pada tabel ini termasuk Unit Permukiman Transmigrasi (UPT) yang masih dibina oleh kementerian terkait dan nagari di Provinsi Sumatera Barat/Villages in this table include Transmigration Settlement Unit which is still fostered by the relevant ministries and the nagari in the Province of Sumatera Barat

Sumber/Source: BPS, Pendataan Potensi Desa (Podes)/ BPS-Statistics Indonesia, Village Potential Data Collection

**Tabel 4.1.11** Angka Partisipasi Murni (APM) dan Angka Partisipasi Kasar (APK) Menurut Jenjang Pendidikan di Kabupaten Temanggung, 2021 dan 2022  
**Net Enrollment Rate and Gross Enrollment Ratio by Educational Level in Temanggung Regency, 2021 and 2022**

Jenjang Pendidikan Educational Level	Angka Partisipasi Murni (APM) Net Enrollment Rate		Angka Partisipasi Kasar (APK) Gross Enrollment Ratio	
	2021	2022	2021	2022
(1)	(2)	(3)	(4)	(5)
SD/MI/Sederajat Primary School	97,53	99,94	102,92	102,96
SMP/MTs/ Sederajat Lower Secondary School	76,85	75,81	102,55	108,03
SMA/SMK/MA/Sederajat Upper Secondary School	60,88	59,29	76,55	76,14

Catatan/Note: ...

Sumber/Source: BPS, Survei Sosial Ekonomi Nasional (Susenas)/BPS-Statistics Indonesia, National Socioeconomic Survey

**Tabel**  
**Table** 4.1.12

**Persentase Penduduk Berumur 15 Tahun ke Atas yang Melek Huruf Menurut Kelompok Umur di Kabupaten Temanggung, 2021 dan 2022**  
*Percentage of Literate People Aged 15 Years and Over by Age Group in Temanggung Regency, 2021 and 2022*

Kelompok Umur <i>Age Group</i>	2021	2022
(1)	(2)	(3)
15–19	100,00	100.00
20–24	100,00	100.00
25–29	100,00	100.00
30–34	99,94	98.21
35–39	98,93	98.19
40–44	98,86	98.84
45–49	98,74	98.97
50+	87,3	89.08
<b>Jumlah/Total</b>	<b>95,17</b>	<b>94.51</b>
<b>15–24</b>	<b>100,00</b>	<b>100.00</b>
<b>15–44</b>	<b>99,60</b>	<b>99.21</b>
<b>15+</b>	<b>95,17</b>	<b>95.59</b>
<b>45+</b>	<b>89,72</b>	<b>91.16</b>

Catatan/Note: ...

Sumber/Source: BPS, Survei Sosial Ekonomi Nasional (Susenas)/BPS-Statistics Indonesia, National Socioeconomic Survey

## 4.2 KESEHATAN HEALTH

**Tabel** 4.2.1 **Jumlah Desa<sup>1</sup>/Kelurahan Yang Memiliki Sarana Kesehatan Menurut Kecamatan di Kabupaten Temanggung, 2019–2021**  
**Number of Villages<sup>1</sup>/Kelurahan Having Health Facilities by Subdistrict in Temanggung Regency, 2019–2021**

Kecamatan Subdistrict	Rumah Sakit Hospital		
	2019	2020	2021
(1)	(2)	(3)	(4)
Parakan	1	1	1
Kledung	-	-	-
Bansari	-	-	-
Bulu	1	1	1
Temanggung	2	2	2
Tlogomulyo	-	-	-
Tembarak	-	-	-
Selopampang	-	-	-
Kranggan	-	-	-
Pringsurat	-	-	-
Kaloran	-	-	-
Kandangan	-	-	-
Kedu	-	-	-
Ngadirejo	-	-	-
Jumo	-	-	-
Gemawang	-	-	-
Candiroto	-	-	-
Bejen	-	-	-
Tretep	-	-	-
Wonobojo	-	-	-
<b>Kabupaten Temanggung</b>	<b>4</b>	<b>4</b>	<b>4</b>

Lanjutan Tabel/*Continued Table* 4.2.1

Kecamatan <i>Subdistrict</i>	Rumah Sakit Bersalin <i>Maternity Hospital</i>		
	2019	2020	2021
(1)	(5)	(6)	(7)
Parakan	-	-	-
Kledung	-	-	-
Bansari	-	-	-
Bulu	-	-	-
Temanggung	-	-	-
Tlogomulyo	-	-	-
Tembarak	-	-	-
Selopampang	-	-	-
Kranggan	-	-	-
Pringsurat	-	-	-
Kaloran	-	-	-
Kandangan	-	-	-
Kedu	-	-	-
Ngadirejo	-	-	-
Jumo	-	-	-
Gemawang	-	-	-
Candiroto	-	-	-
Bejen	-	-	-
Tretep	-	-	-
Wonobojo	-	-	-
<b>Kabupaten Temanggung</b>	-	-	-

Lanjutan Tabel/Continued Table 4.2.1

Kecamatan Subdistrict	Poliklinik Polyclinic		
	2019	2020	2021
(1)	(8)	(9)	(10)
Parakan	1	1	2
Kledung	-	-	-
Bansari	-	-	-
Bulu	-	-	-
Temanggung	5	5	5
Tlogomulyo	-	-	-
Tembarak	-	-	-
Selopampang	-	-	-
Kranggan	1	1	1
Pringsurat	2	1	1
Kaloran	-	-	2
Kandangan	1	1	1
Kedu	-	-	-
Ngadirejo	-	-	-
Jumo	-	-	-
Gemawang	1	1	-
Candiroto	-	-	-
Bejen	-	-	-
Tretep	-	-	-
Wonoboyo	1	1	-
<b>Kabupaten Temanggung</b>	<b>12</b>	<b>11</b>	<b>12</b>

Lanjutan Tabel/*Continued Table 4.2.1*

Kecamatan <i>Subdistrict</i>	Puskesmas <i>Public Health Center</i>		
	2019	2020	2021
(1)	(11)	(12)	(13)
Parakan	2	2	2
Kledung	1	1	1
Bansari	1	1	1
Bulu	1	1	1
Temanggung	2	2	2
Tlogomulyo	1	1	1
Tembarak	1	1	1
Selopampang	1	1	1
Kranggan	2	2	2
Pringsurat	2	2	2
Kaloran	2	2	2
Kandangan	1	1	1
Kedu	1	1	1
Ngadirejo	2	2	2
Jumo	1	1	1
Gemawang	1	1	1
Candiroto	1	1	1
Bejen	1	1	1
Tretep	1	1	1
Wonobojo	1	1	1
<b>Kabupaten Temanggung</b>	<b>26</b>	<b>26</b>	<b>26</b>

Lanjutan Tabel/Continued Table 4.2.1

Kecamatan Subdistrict	Puskesmas Pembantu Subsidiary of Public Health Center		
	2019	2020	2021
(1)	(14)	(15)	(16)
Parakan	2	2	2
Kledung	2	2	3
Bansari	-	-	-
Bulu	2	2	2
Temanggung	2	2	2
Tlogomulyo	2	2	2
Tembarak	-	-	-
Selopampang	2	1	1
Kranggan	2	2	2
Pringsurat	4	4	4
Kaloran	4	4	4
Kandangan	2	2	2
Kedu	2	2	2
Ngadirejo	1	1	1
Jumo	2	2	2
Gemawang	2	2	2
Candiroto	2	2	2
Bejen	2	2	2
Tretep	2	2	2
Wonobojo	2	2	2
<b>Kabupaten Temanggung</b>	<b>39</b>	<b>38</b>	<b>39</b>



Lanjutan Tabel/*Continued Table 4.2.1*

Kecamatan <i>Subdistrict</i>	Apotek <i>Pharmacy</i>		
	2019	2020	2021
(1)	(17)	(18)	(19)
Parakan	4	4	4
Kledung	-	2	-
Bansari	-	-	-
Bulu	4	5	5
Temanggung	8	9	9
Tlogomulyo	-	-	-
Tembarak	1	1	1
Selopampang	-	1	-
Kranggan	3	4	4
Pringsurat	2	2	2
Kaloran	2	3	3
Kandangan	1	1	1
Kedu	1	1	1
Ngadirejo	5	5	4
Jumo	1	2	2
Gemawang	-	-	1
Candiroto	2	2	2
Bejen	-	-	1
Tretep	-	-	-
Wonobojo	-	-	1
<b>Kabupaten Temanggung</b>	<b>34</b>	<b>42</b>	<b>41</b>

Catatan/*Note*: <sup>1</sup> Desa pada tabel ini termasuk Unit Permukiman Transmigrasi (UPT) yang masih dibina oleh kementerian terkait dan nagari di Provinsi Sumatera Barat/*Villages in this table include Transmigration Settlement Unit which is still fostered by the relevant ministries and the nagari in the Province of Sumatera Barat*

Sumber/*Source*: BPS, Pendataan Potensi Desa (Podes)/*BPS-Statistics Indonesia, Village Potential Data Collecting*

**Tabel** 4.2.2 **Persentase Penduduk yang Mempunyai Keluhan Kesehatan Selama Sebulan Terakhir di Kabupaten Temanggung, 2017 – 2022**  
**Percentage of People Who Had Health Complaint During a Month Prior to The Survey in Temanggung Regency, 2017 – 2022**

Tahun Year	Keluhan Kesehatan Health Complaint
(1)	(2)
2017	29,64
2018	32,05
2019	39,84
2020	34,87
2021	18,48
2022	37,10

Catatan/Note: ...

Sumber/Source: BPS, Survei Sosial Ekonomi Nasional (Susenas)/BPS Statistics Indonesia, National Socioeconomic Survey

**Tabel**  
**Table** 4.2.3**Jumlah Tenaga Kesehatan Menurut Kecamatan di  
Kabupaten Temanggung, 2022**  
**Number of Health Human Resources by Subdistrict in  
Temanggung Regency, 2022**

Kecamatan Subdistrict	Dokter Doctor	Dokter Gigi Dentist	Tenaga Keperawatan Nursing Worker	Tenaga Kebidanan Midwifery Worker	Tenaga Kefarmasian Pharmaceutical Worker
(1)	(2)	(3)	(4)	(5)	(6)
Parakan	4	3	15	33	2
Kledung	1	1	9	23	1
Bansari	1	1	7	24	1
Bulu	2	2	5	23	2
Temanggung	4	2	17	44	3
Tlogomulyo	1	1	6	22	1
Tembarak	1	1	6	18	2
Selopampang	2	2	18	19	1
Kranggan	4	3	14	25	2
Pringsurat	3	3	27	37	4
Kaloran	1	3	13	34	2
Kandangan	2	1	9	28	2
Kedu	2	1	6	23	1
Ngadirejo	4	1	32	39	4
Jumo	2	1	9	22	1
Gemawang	2	1	19	18	1
Candiroto	1	2	9	27	1
Bejen	1	1	16	20	1
Tretep	1	1	7	20	1
Wonoboyo	3	1	23	23	1
<b>Kabupaten Temanggung</b>	<b>44</b>	<b>33</b>	<b>267</b>	<b>522</b>	<b>34</b>

Lanjutan Tabel/Continued Table 4.2.3

Kecamatan Subdistrict	Tenaga Kesehatan Masyarakat Public Health worker	Tenaga Kesehatan Lingkungan Enviromental Health Worker	Tenaga Gizi Nutritionist	Tenaga Keterampilan Fisik Physical Therapists
(1)	(7)	(8)	(9)	(10)
Parakan	6	3	2	2
Kledung	3	1	1	1
Bansari	3	2	1	1
Bulu	2	1	2	1
Temanggung	4	2	2	2
Tlogomulyo	2	1	2	1
Tembarak	2	1	1	1
Selopampang	3	1	2	1
Kranggan	4	2	2	2
Pringsurat	5	2	2	2
Kaloran	4	2	2	2
Kandangan	2	1	2	1
Kedu	1	1	1	1
Ngadirejo	5	2	4	2
Jumo	3	1	1	0
Gemawang	1	1	1	1
Candiroti	4	2	1	1
Bejen	4	1	1	1
Tretep	2	1	1	1
Wonobojo	3	1	1	1
<b>Kabupaten Temanggung</b>	<b>63</b>	<b>29</b>	<b>33</b>	<b>25</b>

Lanjutan Tabel/*Continued Table* 4.2.3

Kecamatan <i>Subdistrict</i>	Tenaga Ketenangan Medis <i>Medical Technicians</i>	Tenaga Teknik Biomedika <i>Biomedical Engineer</i>	Tenaga Kesehatan Tradisional <i>Traditional Health Worker</i>
(1)	(11)	(12)	(13)
Parakan	2	-	-
Kledung	1	-	-
Bansari	1	-	-
Bulu	1	-	-
Temanggung	2	-	-
Tlogomulyo	1	-	-
Tembarak	1	-	-
Selopampang	1	-	-
Kranggan	2	-	-
Pringsurat	2	-	-
Kaloran	2	-	-
Kandangan	1	-	-
Kedu	1	-	-
Ngadirejo	2	-	-
Jumo	1	-	-
Gemawang	1	-	-
Candiroti	1	-	-
Bejen	2	-	-
Tretep	1	-	-
Wonobojo	1	-	-
<b>Kabupaten Temanggung</b>	<b>27</b>	<b>-</b>	<b>-</b>

Catatan/*Note*:Sumber/*Source*: Dinas Kesehatan Kabupaten Temanggung/ *Public Health Service of Temanggung Regency*

**Tabel**  
**Table** 4.2.4**Jumlah Rumah Sakit Umum, Rumah Sakit Khusus,  
dan Puskesmas Menurut Kecamatan di Kabupaten  
Temanggung, 2021 dan 2022**  
*Number of General Hospital, Specialized Hospital, and  
Public Health Center by Subdistrict in Temanggung Regency,  
2021 and 2022*

Kecamatan Subdistrict	Rumah Sakit Umum General Hospital		Puskesmas <sup>1</sup> Rawat Inap Public Health Center <sup>1</sup> with Inpatient Care	
	2021	2022	2021	2022
(1)	(2)	(3)	(4)	(5)
Parakan	1	1	-	-
Kledung	-	-	-	-
Bansari	-	-	-	-
Bulu	1	1	-	-
Temanggung	2	2	-	-
Tlogomulyo	-	-	-	-
Tembarak	-	-	-	-
Selopampang	-	-	1	1
Kranggan	-	-	-	-
Pringsurat	-	-	1	1
Kaloran	-	-	-	-
Kandangan	-	-	-	-
Kedu	-	-	-	-
Ngadirejo	-	-	1	1
Jumo	-	-	-	-
Gemawang	-	-	1	1
Candiroto	-	-	-	-
Bejen	-	-	1	1
Tretep	-	-	-	-
Wonoboyo	-	-	1	1
<b>Kabupaten Temanggung</b>	<b>4</b>	<b>4</b>	<b>6</b>	<b>6</b>

Lanjutan Tabel/*Continued Table* 4.2.4

Kecamatan Subdistrict	Puskesmas <sup>1</sup> Non Rawat Inap Public Health Center <sup>1</sup> without Inpatient Care		Puskesmas Pembantu Secondary Public health Center	
	2021	2022	2021	2022
(1)	(6)	(7)	(8)	(9)
Parakan	2	2	2	2
Kledung	1	1	2	3
Bansari	1	1	-	-
Bulu	1	1	2	2
Temanggung	2	2	2	2
Tlogomulyo	1	1	2	2
Tembarak	1	1	-	-
Selopampang	-	-	1	1
Kranggan	2	2	2	2
Pringsurat	1	1	4	4
Kaloran	2	2	4	4
Kandangan	1	1	2	2
Kedu	1	1	2	2
Ngadirejo	1	1	1	1
Jumo	1	1	2	2
Gemawang	-	-	2	2
Candirotro	1	1	2	2
Bejen	-	-	2	2
Tretep	1	1	2	2
Wonobojo	-	-	2	2
<b>Kabupaten Temanggung</b>	<b>20</b>	<b>20</b>	<b>38</b>	<b>39</b>

Lanjutan Tabel/Continued Table 4.2.4

Kecamatan Subdistrict	Klinik Pratama Primary Clinic		Posyandu Integrated Health Post	
	2021	2022	2021	2022
(1)	(6)	(7)	(8)	(9)
Parakan	3	4	88	88
Kledung	-	-	36	36
Bansari	-	-	43	43
Bulu	-	-	87	86
Temanggung	11	10	151	151
Tlogomulyo	-	-	50	50
Tembarak	1	1	74	74
Selopampang	-	-	44	44
Kranggan	1	2	67	67
Pringsurat	1	1	116	116
Kaloran	-	-	109	109
Kandangan	1	1	113	113
Kedu	-	-	107	107
Ngadirejo	-	-	93	95
Jumo	-	-	61	61
Gemawang	-	-	57	57
Candirotro	-	-	81	81
Bejen	-	-	52	52
Tretep	-	-	33	33
Wonobojo	-	-	58	58
<b>Kabupaten Temanggung</b>	<b>18</b>	<b>19</b>	<b>1 520</b>	<b>1 521</b>

Catatan/Note: <sup>1</sup> Puskesmas yang teregistrasi/Registered Public Health Center

Sumber/Source: Dinas Kesehatan Kabupaten Temanggung/ Public Health Service of Temanggung Regency



**Tabel**  
**Table** 4.2.5

**Jumlah Klinik Keluarga Berencana (KKB) dan Tempat Pelayanan Kontrasepsi Keluarga Berencana Lainnya Menurut Kecamatan di Kabupaten Temanggung, 2022**  
**Number of Family Planning Clinics and Other Family Planning Service Units by Subdistrict in Temanggung Regency, 2022**

Kecamatan Subdistrict	KKB Family Planning Clinics	Tempat Pelayanan KB Lainnya Other Family Planning Service Units
(1)	(2)	(3)
Parakan	4	31
Kledung	1	15
Bansari	1	23
Bulu	2	30
Temanggung	7	60
Tlogomulyo	1	16
Tembarak	2	21
Selopampang	1	22
Kranggan	2	32
Pringsurat	2	45
Kaloran	2	38
Kandangan	1	33
Kedu	1	26
Ngadirejo	2	44
Jumo	1	22
Gemawang	1	19
Candiroto	2	30
Bejen	1	25
Tretep	1	19
Wonobojo	1	27
<b>Kabupaten Temanggung</b>	<b>36</b>	<b>578</b>

Catatan/Note:

Sumber/Source: ....  
Dinas PPPAPKB Kabupaten Temanggung / Department of Female Empowerment, Child Protection, Population Control, and Family Planning of Temanggung Regency

**Tabel**  
**Table** 4.2.6**Jumlah Pasangan Usia Subur dan Peserta KB Aktif Menurut Kecamatan di Kabupaten Temanggung, 2022**  
**Number of Eligible Couples and Family Planning Participants by Subdistrict in Temanggung Regency, 2022**

Kecamatan Subdistrict	Jumlah PUS Eligible Couples	Peserta KB Aktif Family Planning Participants			
		IUD	MOW Tubektomi	MOP Vasektomi	Kondom Condom
(1)	(2)	(3)	(4)	(5)	(6)
Parakan	7 749	895	419	6	353
Kledung	4 949	510	280	10	57
Bansari	4 194	643	268	0	208
Bulu	8 378	1 089	400	9	288
Temanggung	11 441	1 198	649	14	1 844
Tlogomulyo	4 093	495	175	2	190
Tembarak	5 081	239	201	0	339
Selopampang	3 161	321	112	4	113
Kranggan	8 245	1 007	346	15	622
Pringsurat	9 177	571	315	30	479
Kaloran	7 219	468	306	18	299
Kandangan	9 726	1 205	508	18	514
Kedu	9 772	956	346	7	607
Ngadirejo	9 338	759	451	7	433
Jumo	4 963	489	230	1	317
Gemawang	6 138	413	391	11	393
Candiroto	5 520	813	314	7	325
Bejen	3 604	503	263	4	94
Tretep	4 175	255	123	45	62
Wonoboyo	4 593	395	128	1	100
<b>Kabupaten Temanggung</b>	<b>131 516</b>	<b>13 224</b>	<b>6 225</b>	<b>209</b>	<b>7 637</b>

Lanjutan Tabel/*Continued Table 4.2.6*

Kecamatan <i>Subdistrict</i>	Peserta KB Aktif <i>Family Planning Participants</i>			Jumlah <i>Total</i>
	Implan <i>Implants</i>	Suntikan <i>Injection</i>	Pil <i>Drugs Pill</i>	
(1)	(7)	(8)	(9)	(10)
Parakan	1 285	2 284	220	5 462
Kledung	640	2 197	106	3 800
Bansari	469	1 640	130	3 358
Bulu	1 310	3 309	205	6 610
Temanggung	1 836	2 306	510	8 357
Tlogomulyo	672	1 651	99	3 284
Tembarak	937	1 908	329	3 953
Selopampang	906	893	208	2 557
Kranggan	2 431	1 410	353	6 184
Pringsurat	2 454	2 306	730	6 885
Kaloran	2 252	1 912	368	5 623
Kandangan	2 282	2 502	547	7 576
Kedu	1 839	3 424	251	7 430
Ngadirejo	1 389	3 394	293	6 726
Jumo	1 329	1 554	141	4 061
Gemawang	1 644	1 852	326	5 030
Candirotro	634	1 792	264	4 149
Bejen	534	1 241	219	2 858
Tretep	300	2 153	262	3 200
Wonobojo	546	2 190	251	3 611
<b>Kabupaten Temanggung</b>	<b>25 689</b>	<b>41 918</b>	<b>5 812</b>	<b>100 714</b>

Catatan/*Note:*

Sumber/*Source:* ....  
 Dinas Pengendalian Penduduk, Keluarga Berencana, Pemberdayaan Perempuan dan Perlindungan Anak Kabupaten Temanggung / *Empowerment and Child Protection of Temanggung Regency*

### 4.3 AGAMA DAN SOSIAL LAINNYA RELIGION AND OTHER SOCIAL AFFAIRS

**Tabel 4.3.1** Banyaknya Pemeluk Agama Menurut Kecamatan di Kabupaten Temanggung, 2022  
*Number of Religious Adherents by Subdistrict in Temanggung Regency, 2022*

Kecamatan Subdistrict	Islam	Protestan Protestant	Katolik Catholic	Hindu	Budha Buddha	Lainnya Others
(1)	(2)	(3)	(4)	(5)	(6)	(7)
Parakan	50 896	2 095	627	25	367	18
Kledung	29 438	402	52	6	-	-
Bansari	26 100	392	25	-	28	-
Bulu	47 801	290	104	-	102	4
Temanggung	78 342	4 417	3 381	85	215	5
Tlogomulyo	24 805	46	35	-	75	27
Tembarak	32 485	12	7	2	-	-
Selopampang	20 455	3	2	-	-	38
Kranggan	47 250	1 440	211	5	8	2
Pringsurat	51 495	665	257	0	390	19
Kaloran	40 659	2 075	353	10	5 730	155
Kandangan	51 420	1 103	729	2	-	-
Kedu	56 801	216	179	-	3	65
Ngadirejo	56 177	768	502	8	15	6
Jumo	29 367	657	75	-	1 401	22
Gemawang	31 450	692	38	2	130	20
Candiroto	33 007	372	157	3	343	-
Bejen	21 596	187	798	30	301	5
Tretep	22 837	7	12	8	-	-
Wonobojo	27 126	21	336	-	75	-
<b>Kabupaten Temanggung</b>	<b>779 507</b>	<b>15 860</b>	<b>7 880</b>	<b>186</b>	<b>9 183</b>	<b>386</b>

Catatan/Note: ...

Sumber/Source: Kementerian Agama Kabupaten Temanggung/ Ministry of Religious Affairs of Temanggung Regency

**Tabel**  
**Table** 4.3.2**Jumlah Tempat Peribadatan Menurut Kecamatan di Kabupaten Temanggung, 2022**  
**Number of Places of Worship by Subdistrict in Temanggung Regency, 2022**

Kecamatan Subdistrict	Masjid Mosque	Mushola Pray Room	Gereja Protestan Protestant Church	Gereja Katholik Catholic Church	Kapel Chapel	Vihara
(1)	(2)	(3)	(4)	(5)	(6)	(7)
Parakan	73	127	8	1	-	3
Kledung	33	68	3	-	-	-
Bansari	44	54	2	-	-	2
Bulu	97	130	-	-	-	3
Temanggung	158	184	17	1	-	2
Tlogomulyo	56	25	-	-	1	1
Tembarak	82	78	-	-	-	-
Selopampang	47	49	-	-	-	-
Kranggan	129	103	9	-	1	-
Pringsurat	110	203	5	-	-	3
Kaloran	120	134	20	-	1	48
Kandangan	116	138	8	-	2	-
Kedu	127	117	3	-	-	-
Ngadirejo	98	161	3	-	2	-
Jumo	63	83	4	-	1	10
Gemawang	68	109	4	-	1	1
Candiroto	80	99	4	-	1	3
Bejen	49	70	1	-	1	4
Tretep	35	118	-	-	-	-
Wonoboyo	70	92	1	-	-	1
<b>Kabupaten Temanggung</b>	<b>1 655</b>	<b>2 142</b>	<b>92</b>	<b>2</b>	<b>11</b>	<b>81</b>

Catatan/Note: ...

Sumber/Source: Kementerian Agama Kabupaten Temanggung/ Ministry of Religious Affairs of Temanggung Regency

**Tabel 4.3.3** Banyaknya Jemaah Haji Menurut Kecamatan dan Jenis Kelamin di Kabupaten Temanggung, 2022  
**The Number of Pilgrims by Subdistrict and Sex in Temanggung Regency, 2022**

Kecamatan Subdistrict	Laki-laki Male	Perempuan Female	Jumlah Total
(1)	(2)	(3)	(4)
Parakan	10	10	20
Kledung	1	2	3
Bansari	1	4	5
Bulu	13	11	24
Temanggung	35	49	84
Tlogomulyo	5	7	12
Tembarak	5	9	14
Selopampang	1	6	7
Kranggan	4	4	8
Pringsurat	7	11	18
Kaloran	-	-	-
Kandangan	7	6	13
Kedu	9	13	22
Ngadirejo	9	6	15
Jumo	4	3	7
Gemawang	2	2	4
Candiroto	3	4	7
Bejen	1	2	3
Tretep	8	4	12
Wonobojo	-	-	-
<b>Kabupaten Temanggung</b>	<b>125</b>	<b>153</b>	<b>278</b>

Catatan/Note: ...

Sumber/Source: Kantor Kementerian Agama Kabupaten Temanggung/ Ministry of Religion Affairs Office, Temanggung Regency

**Tabel**  
**Table** 4.3.4

**Banyaknya Nikah dan Rujuk Menurut Kecamatan di Kabupaten Temanggung, 2022**  
**The Number of Marriage and Reconciliation by Subdistrict in Temanggung Regency, 2022**

Kecamatan Subdistrict	Nikah Marriage	Rujuk Reconciliation
(1)	(2)	(3)
Parakan	382	1
Kledung	151	-
Bansari	155	-
Bulu	314	-
Temanggung	556	-
Tlogomulyo	128	-
Tembarak	2-2	-
Selopampang	192	-
Kranggan	295	-
Pringsurat	374	-
Kaloran	267	-
Kandangan	348	-
Kedu	396	-
Ngadirejo	377	-
Jumo	183	-
Gemawang	218	-
Candiroto	2-9	-
Bejen	163	-
Tretep	132	-
Wonobojo	174	-
<b>Kabupaten Temanggung</b>	<b>5 216</b>	<b>1</b>

Catatan/Note: ...

Sumber/Source: Kementerian Agama Kabupaten Temanggung/ Ministry of Religious Affairs of Temanggung Regency

**Tabel**  
**Table** 4.3.5**Banyaknya Cerai dan Dispensasi Kawin Menurut  
Kecamatan di Kabupaten Temanggung, 2022**  
*The Number of Final Divorce and Marriage Dispensation by  
Subdistrict in Temanggung Regency, 2022*

Kecamatan Subdistrict	Cerai Divorce	Dispensasi Kawin Marriage Dispensation
(1)	(2)	(3)
Parakan	102	20
Kledung	50	13
Bansari	36	13
Bulu	75	32
Temanggung	158	21
Tlogomulyo	38	19
Tembarak	38	23
Selopampang	37	23
Kranggan	93	21
Pringsurat	97	17
Kaloran	63	18
Kandangan	105	16
Kedu	118	43
Ngadirejo	87	25
Jumo	31	11
Gemawang	49	16
Candiroto	59	12
Bejen	36	13
Tretep	36	26
Wonobojo	44	32
<b>Kabupaten Temanggung</b>	<b>1 352</b>	<b>414</b>

Catatan/Note: ...

Sumber/Source: Kantor Pengadilan Agama Klas I-B Kabupaten Temanggung/ Religion Court Class I-B Office, Temanggung Regency



**Tabel**  
**Table** 4.3.6

**Jumlah Desa<sup>1</sup>/Kelurahan yang Mengalami Bencana Alam<sup>2</sup>  
Menurut Kecamatan di Kabupaten Temanggung, 2019–  
2021**  
*Number of Villages<sup>1</sup>/Kelurahan that Had Natural Disaster<sup>2</sup>  
by Subdistrict in Temanggung Regency, 2019–2021*

Kecamatan Subdistrict	Banjir/Flood		
	2019	2020	2021
(1)	(2)	(3)	(4)
Parakan	-	2	-
Kledung	-	-	1
Bansari	-	1	-
Bulu	-	1	3
Temanggung	1	7	7
Tlogomulyo	-	-	-
Tembarak	-	-	-
Selopampang	-	-	-
Kranggan	-	-	-
Pringsurat	1	1	-
Kaloran	-	-	-
Kandangan	-	-	-
Kedu	-	-	-
Ngadirejo	-	-	-
Jumo	-	-	-
Gemawang	1	-	-
Candiroto	1	-	1
Bejen	-	-	-
Tretep	-	-	-
Wonobojo	3	-	-
<b>Kabupaten Temanggung</b>	<b>7</b>	<b>12</b>	<b>12</b>

Lanjutan Tabel/*Continued Table* 4.3.6

Kecamatan <i>Subdistrict</i>	Gempa Bumi/ <i>Earthquake</i>		
	2019	2020	2021
(1)	(5)	(6)	(7)
Parakan	-	-	-
Kledung	-	-	-
Bansari	-	-	-
Bulu	-	-	-
Temanggung	-	-	-
Tlogomulyo	-	-	-
Tembarak	-	-	-
Selopampang	-	-	-
Kranggan	-	-	-
Pringsurat	-	-	-
Kaloran	-	-	-
Kandangan	-	-	-
Kedu	-	-	-
Ngadirejo	-	-	-
Jumo	-	-	-
Gemawang	-	-	-
Candirotro	-	-	-
Bejen	-	-	-
Tretep	-	-	-
Wonobojo	-	-	-
<b>Kabupaten Temanggung</b>	-	-	-

Lanjutan Tabel/*Continued Table* 4.3.6

Kecamatan <i>Subdistrict</i>	Tanah Longsor/ <i>Landslide</i>		
	2019	2020	2021
(1)	(8)	(9)	(10)
Parakan	3	2	-
Kledung	-	1	1
Bansari	1	3	1
Bulu	2	2	1
Temanggung	-	1	1
Tlogomulyo	-	-	-
Tembarak	2	1	1
Selopampang	-	1	-
Kranggan	1	2	3
Pringsurat	5	6	4
Kaloran	2	1	4
Kandangan	1	3	1
Kedu	-	2	3
Ngadirejo	2	-	-
Jumo	-	1	1
Gemawang	2	1	2
Candirotro	1	2	3
Bejen	2	3	5
Tretep	4	4	-
Wonobojo	9	5	3
<b>Kabupaten Temanggung</b>	<b>37</b>	<b>41</b>	<b>34</b>

Catatan/*Note*: <sup>1</sup> Desa pada tabel ini termasuk Unit Permukiman Transmigrasi (UPT) yang masih dibina oleh kementerian terkait dan nagari di Provinsi Sumatera Barat/*Villages in this table are included in Transmigration Settlement Unit which is still fostered by the relevant ministries and the nagari in the Province of Sumatera Barat*

Sumber/*Source*: <sup>2</sup> Kejadian dalam setahun sebelum tahun pencacahan/*Occured during the last one year before the enumeration years*  
BPS, Pendataan Potensi Desa (Podes)/*BPS-Statistics Indonesia, Village Potential Data Collecting*

**Tabel**  
**Table** 4.3.7

**Banyaknya Penerima Manfaat (PM) Balai Besar Rehabilitasi Sosial Penyandang Disabilitas Intelektual “Kartini” Temanggung, 2011-2022**  
**Number of People Who Get Benefit Recipients in The Centre for Social Rehabilitation of person with Intellectual Dissabilities “Kartini” Temanggung, 2011-2022**

Tahun Year	Dalam BBRSPDI / Inside of BBRSPDI		Jumlah Total	Luar BBRSPDI / Outside of BBRSPDI		Jumlah Total
	Laki-Laki Men	Perempuan Women		Laki-Laki Men	Perempuan Women	
(1)	(2)	(3)	(4)	(5)	(6)	(7)
2011	137	108	245	182	122	304
2012	136	114	250	93	67	160
2013	142	108	250	122	93	215
2014	138	112	250	116	83	199
2015	95	75	170	259	181	440
2016	96	66	162	296	218	514
2017	97	63	160	43	27	70
2018	86	64	155	290	200	490
2019	75	75	150	273	227	500
2020	43	32	75	282	193	475
2021	164	107	271	2 728	2 341	5 069
2022	132	137	269	3 288	3 310	6 598

Catatan/Note: ...

Sumber/Source: Balai Besar Rehabilitasi Sosial Penyandang Disabilitas Intelektual “Kartini” di Temanggung/The Center for Social Rehabilitation of person with Intellectual Dissabilities “Kartini” in Temanggung

**Tabel**  
**Table** 4.3.8

**Banyaknya Penerima Manfaat (PM) Panti Pelayanan Sosial Disabilitas Netra “Penganthi” Menurut Tahun dan Jenis Kelamin di Kabupaten Temanggung, 2011-2022**  
*The Number of People Who Get Benefit Recipients in Penganthi Social Rehabilitation Centre by Year and Sex in Temanggung Regency, 2011-2022*

Tahun Year	Laki-Laki Men	Perempuan Women	Jumlah Total
(1)	(2)	(3)	(4)
2011	68	32	100
2012	61	39	100
2013	64	36	100
2014	62	38	100
2015	52	28	80
2016	43	27	70
2017	56	24	80
2018	53	27	80
2019	69	31	100
2020	70	30	100
2021	71	29	100
2022	66	24	90

Catatan/Note: ...

Sumber/Source: Balai Rehabilitasi Sosial Disabilitas Netra (BRSDN) “Penganthi” Kabupaten Temanggung/*The Center for Social Rehabilitation of Visual Disabilities “Penganthi” of Temanggung Regency*

#### 4.4 KEMISKINAN POVERTY

**Tabel 4.4.1** **Garis Kemiskinan, Jumlah, dan Persentase Penduduk Miskin di Kabupaten Temanggung, 2015–2022**  
*Poverty Line, Number, and Percentage of Poor People in Temanggung Regency, 2015–2022*

Tahun Year	Garis Kemiskinan (rupiah/kapita/bulan) Poverty Line (rupiah/capita/month)	Jumlah Penduduk Miskin (ribu) Number of Poor People (thousand)	Persentase Penduduk Miskin Percentage of Poor People
(1)	(2)	(3)	(4)
2015	248 866	87,45	11,76
2016	268 730	87,09	11,60
2017	277 707	86,77	11,46
2018	287 981	75,39	9,87
2019	310 176	72,57	9,42
2020	323 705	77,33	9,96
2021	336 034	79,09	10,17
2022	354 012	73,04	9,33

Catatan/Note: ...

Sumber/Source: BPS, Survei Sosial Ekonomi Nasional Maret/BPS-Statistics Indonesia, March National Socioeconomic Survey

**Tabel**  
**Table** 4.4.2

**Indeks Kedalaman Kemiskinan dan Indeks Keparahan Kemiskinan di Kabupaten Temanggung, 2015–2022**  
**Poverty Gap Index and Poverty Severity Index in Temanggung Regency, 2015–2022**

Tahun Year	Indeks Kedalaman Kemiskinan Poverty Gap Index	Indeks Keparahan Kemiskinan Poverty Severity Index
(1)	(2)	(3)
2015	1,99	0,47
2016	1,70	0,39
2017	1,81	0,43
2018	1,36	0,29
2019	0,51	0,05
2020	0,86	0,11
2021	1,57	0,39
2022	1,06	0,19

Catatan/Note: ...

Sumber/Source: BPS, Survei Sosial Ekonomi Nasional Maret/BPS-Statistics Indonesia, March National Socioeconomic Survey





# BAB 5

Pertanian, Kehutanan, Peternakan,  
dan Perikanan

*Agriculture, Forestry, Livestock, and  
Fishery*

**Produksi Kopi Arabika** / *The production of Arabica Coffee*

**1.002,2 ton**

**Produksi Kopi Robusta** / *The production of Robusta Coffee*

**9.774,5 ton**



**Produksi Padi** / *The production of Paddy*

**106.076,65 ton**

**Produksi Jagung** / *The production of Corn*

**26.344,63 ton**



**Produksi Pisang** / *The production of Banana*

**9.893,7 ton**

**Produksi Durian** / *The production of Durian*

**4.584,78 ton**



**Produksi Pepaya** / *The production of Papaya*

**1.985,5 ton**



**PENJELASAN TEKNIS**

**TECHNICAL NOTES**

1. Lahan sawah adalah lahan pertanian yang berpetak-petak dan dibatasi oleh pematang (galengan), saluran untuk menahan/ menyalurkan air, yang biasanya ditanami padi sawah tanpa memandang dari mana diperoleh atau status lahan tersebut. Lahan yang dimaksud termasuk lahan yang terdaftar di Pajak Bumi Bangunan, luran Pembangunan Daerah, lahan bengkok, lahan serobotan, lahan rawa yang ditanami padi dan lahan bekas tanaman tahunan yang telah dijadikan sawah, baik yang ditanami padi, palawija atau tanaman semusim lainnya.
2. Data pokok tanaman pangan yang dikumpulkan adalah luas panen dan produktivitas (hasil per hektar). Produksi tanaman pangan merupakan hasil perkalian antara luas panen dengan produktivitas. Pengumpulan data luas panen dilakukan setiap bulan dengan pendekatan area kecamatan di seluruh wilayah Indonesia. Pengumpulan data produktivitas dilakukan melalui pengukuran langsung pada plot ubinan berukuran 2½ m x 2½ m. Pengumpulan data produktivitas dilakukan setiap subround (empat bulanan) pada waktu panen petani.
3. Data produksi padi dan palawija yang disajikan adalah dalam

1. Wetland is agricultural land that separated by small dykes to resist water, where the main crop is usually wetland paddy without considering where it is got from or the status of the land. It includes the land that is registered at land income tax office, regional development contribution, 'bengkok' land, illegal ownership, swamps for rice cultivation, and annual crop land mark that has been used as rice field, which are both planted with paddy, secondary crops or the other seasonal crops.
2. The main food crops data collected consists of harvested area and productivity (yield per hectare). Food crops production is generated by harvested area multiplied by productivity. The harvested area data is collected every month using sub district area approach in all sub district in Indonesia. The productivity data collection is conducted by a direct measurement in 2½m x 2½m crop cutting plot. The productivity measurement is conducted in every subround (four monthly) at the time when farmers are harvesting their crops.
3. Production of paddy and secondary crops data are presented in the form of: dry unhusked rice (paddy),

kualitas: gabah kering giling (padi), pipilan kering (jagung), biji kering (kedelai dan kacang tanah), dan umbi basah (ubi kayu dan ubi jalar).

*dry loose maize (maize), dry shells crops (soybeans and peanuts), and fresh roots (cassava and sweet potatoes).*

- |                                                                                                                                                                                                                                                           |                                                                                                                                                                                                                                 |
|-----------------------------------------------------------------------------------------------------------------------------------------------------------------------------------------------------------------------------------------------------------|---------------------------------------------------------------------------------------------------------------------------------------------------------------------------------------------------------------------------------|
| <p>4. Tanaman sayuran semusim adalah tanaman sumber vitamin, garam mineral dan lain-lain yang dikonsumsi dari bagian tanaman yang berupa daun, bunga, buah, dan umbinya, yang berumur kurang dari satu tahun.</p>                                         | <p>4. <i>Seasonal vegetable plants are plants which are the sources of vitamin, mineral salt, etc, consumed from the part of the plant in the form of leaf, flower, fruit, and root with the age of less than one year.</i></p> |
| <p>5. Tanaman buah-buahan semusim adalah tanaman sumber vitamin, garam mineral, dan lain-lain yang dikonsumsi dari bagian tanaman yang berupa buah, berumur kurang dari satu tahun, tidak berbentuk pohon/rumpun tetapi menjalar dan berbatang lunak.</p> | <p>5. <i>Seasonal fruit plants are plants which are the sources of vitamin, mineral salt, etc, consumed from the part of the plant in the form of fruits. These plants are creeps with the age of less than one year.</i></p>   |
| <p>6. Tanaman buah-buahan tahunan adalah tanaman sumber vitamin, garam mineral, dan lain-lain yang dikonsumsi dari bagian tanaman yang berupa buah dan merupakan tanaman tahunan.</p>                                                                     | <p>6. <i>Annual fruit plants are plants which are the sources of vitamin, contained mineral salt, etc, consumed from the part of plant in the form of fruit and more than one year of age.</i></p>                              |
| <p>7. Tanaman sayuran tahunan adalah tanaman sumber vitamin, garam mineral, dan lain-lain yang dikonsumsi dari bagian tanaman yang berupa daun dan atau buah yang berumur lebih dari satu tahun.</p>                                                      | <p>7. <i>Annual vegetable plants are plants which are the sources of vitamin, contained mineral salt, etc, consumed from the part of the plant in the form of vegetable and more than one year of age.</i></p>                  |
| <p>8. Tanaman biofarmaka adalah tanaman yang bermanfaat</p>                                                                                                                                                                                               | <p>8. <i>Medicinal plants are plants which are useful for medicine. It is</i></p>                                                                                                                                               |

untuk obat-obatan, kosmetik, dan kesehatan yang dikonsumsi atau digunakan dari bagian-bagian tanaman seperti daun, batang, buah, umbi (rimpang) ataupun akar.

*consumed from part of the plant such as leaf, flower, fruit, tuber, and root.*

9. Tanaman hias adalah tanaman yang mempunyai nilai keindahan baik bentuk, warna daun, tajuk maupun bunganya, sering digunakan untuk penghias pekarangan dan lain sebagainya.
  10. Luas panen tanaman hortikultura adalah luas tanaman sayuran, buah-buahan, biofarmaka, dan tanaman hias yang diambil hasilnya/dipanen pada periode pelaporan.
  11. Luas panen untuk tanaman sayuran adalah luas tanaman yang dipanen sekaligus/habis/dibongkar dan luas tanaman yang dipanen berkali-kali (lebih dari satu kali)/belum habis.
  12. Tanaman yang dipanen sekaligus/habis/dibongkar adalah tanaman yang sehabis panen langsung dibongkar/dicabut, terdiri dari bawang merah, bawang putih, bawang daun, kentang, kol/kubis, kembang kol, petsai/sawi, wortel, lobak, dan kacang merah.
  13. Tanaman yang dipanen berkali-kali (lebih dari satu kali)/belum habis adalah tanaman yang
9. *Ornamental plants are plants which have a beauty value, either in shape, colour of leaf or crown of flower, and they are often used as a yard decorator.*
  10. *Harvested area of horticulture is area which vegetable, fruit, medicinal and ornamental plant of crop harvested during the period of report.*
  11. *Harvested area of vegetables is area of entirely plant harvested/demolished and plant harvested several times/undemolished.*
  12. *Entirely plants harvested/demolished are plants usually harvested once and demolished to be substituted by other plants, consisting of: shallots, garlic, leeks, potato, cabbage, cauli flower, mustard green, carrots, chinese radish, and red kidney beans.*
  13. *Plants harvested several times/undemolished are plants usually harvested more than once and*

pemanenannya lebih dari satu kali dan biasanya dibongkar apabila panen terakhir sudah tidak memadai lagi, terdiri dari: kacang panjang, cabe besar, cabe rawit, jamur, tomat, terung, buncis, ketimun, labu siam, kangkung, bayam, melon, semangka, dan blewah.

*demolished in the case that the last harvest was economically not profitable. They consist of : yard long beans, chili, small chili, mushroom, tomatoes, egg plant, frech beans, cucumber, pumpkin/ chajota, swamp cabbage, spinach, melon, watermelon, and blewah.*

14. Produksi hortikultura adalah hasil menurut bentuk produk dari setiap tanaman sayuran, buah-buahan, biofarmaka, dan tanaman hias yang diambil berdasarkan luas yang dipanen/ tanaman yang menghasilkan pada bulan/triwulan laporan.
  15. Penghitungan luas tanaman perkebunan besar adalah pada keadaan akhir tahun dan tidak termasuk yang luasnya kurang dari 5 hektar.
  16. Bentuk produksi perkebunan adalah; karet kering (karet), daun kering (teh dan tembakau), biji kering (kopi dan coklat), kulit kering (kayu manis dan kina), serat kering (rami), bunga kering (cengkeh), *refined sugar* (tebu dari perkebunan besar), gula mangkok (tebu dari perkebunan rakyat), *ekivalen kopra* (kopra), biji dan bunga (pala) serta minyak daun (sereh).
14. *Data on estates are collected by the BPS every month on complete basis through a mailing system. Data on coconut, clove, and kapok, as well as on smallholder plantation, are acquired from the Directorate General of Estates.*
  15. *Planted areas of estates refer to condition at the end of the year, and exclude areas less than 5 hectares.*
  16. *Production of estates crops are follows: dry rubber (rubber); dry leaves (tea and tobacco); dry beans (cofee and cocoa); dry bark (cassiavera and cinchona); dry fibre (rosella); dry flowers/buds (cloves); refined sugar (sugar cane from estate); cup sugar (sugar cane from smallholders); copra (copra); seeds and buds (nutmeg); and leaf oil (citronella).*

17. Data populasi ternak bersumber dari Dinas Peternakan dan Perikanan, sedangkan jumlah pemotongan ternak merupakan hasil Survei Laporan Pemotongan Ternak.
18. Data statistik perikanan merupakan data sekunder yang bersumber dari Direktorat Jenderal Perikanan Tangkap dan Direktorat Jenderal Budidaya. Statistik perikanan dibedakan atas data Perikanan Tangkap dan Perikanan Budidaya. Perikanan Tangkap diklasifikasikan atas penangkapan ikan di laut dan penangkapan ikan di perairan umum. Perikanan Budidaya diklasifikasikan atas jenis budidaya yaitu budidaya laut, tambak, kolam, karamba, jaring apung, dan sawah.
19. Rumah Tangga Perikanan Tangkap adalah rumah tangga yang melakukan kegiatan penangkapan ikan/binatang air lainnya/tanaman air dengan tujuan sebagian/seluruh hasilnya untuk dijual.
20. Rumah Tangga Perikanan Budidaya adalah rumah tangga yang melakukan kegiatan budidaya ikan/binatang air lainnya/tanaman air dengan tujuan sebagian/seluruh hasilnya untuk dijual.
- 17. Data of domestic livestock population are obtain from the Livestock and Fishery Service, while data on the number of animals slaughtered are based on the quarterly survey conducted by BPS.*
- 18. Fishery Statistics are secondary data obtained from the Directorate General of Capture Fisheries and Directorate General of Aquaculture. Fishery statistics are categorized into capture fisheries and aquaculture. Capture fisheries are further classified into marine capture fisheries and inland open water capture fisheries. Aquaculture are further classified into several types of culture: marine culture, brackish water pond, fresh water pond, cage, floating net, and fish breeding in paddy fields.*
- 19. A capture fishery household is a household conducting activities in catching fishes/other aquatic animals/aquatic plants, for which the products are wholly or partly to be sold.*
- 20. An aquaculture fishery household is a household conducting activities in culturing fishes/other aquatic animals/aquatic plants, for which the products are wholly or partly to be sold. different types of parameters*

**ULASAN**

**DESCRIPTION**

**Pertanian**

Pada tahun 2022 produksi padi yang dihasilkan di Kabupaten Temanggung sebanyak 106.076,65 ton. Produk lainnya ada 26.344,63 ton jagung, 7.490,20 ton ubi kayu, 2.923,28 ton ketela rambat, dan 202,80 ton kang tanah

**Hortikultura**

Tanaman Hortikultura meliputi tanaman sayur-sayuran dan buah-buahan. Produk sayuran di Kabupaten Temanggung sebagian besar adalah Bawang Putih, Bawang Merah, Tomat, Kentang, Kubis, Cabai dan Petsai. Di antara produk-produk tersebut, produksi paling banyak adalah cabai dengan 126.588,2 Ton pada tahun 2022.

Sementara itu, Produk buah-buahan di Kabupaten Temanggung sebagian besar ada Mangga, Durian, Pepaya, Salak, Jeruk dan Pisang. Produksi terbanyak pada tahun 2022 adalah pisang sebanyak 9.893,7 ton.

**Perkebunan**

Perkebunan di Kabupaten Temanggung cukup menghasilkan banyak produk perkebunan diantaranya adalah Kopi Arabica, Kopi Robusta, Kelapa, Aren, Tebu, Cengkeh, Tembakau dan Kakao.

Dari sektor perkebunan ini, komoditas utama Kabupaten Temanggung adalah tembakau yang memiliki 10.562,66 ton di tahun 2022. Oleh karena itu Temanggung mendapat julukan Kota Tembakau.

**Agriculture**

*In 2022, the production of rice at Temanggung Regency was 106,076.65 tons. There are other products that are 26,344.63 tons of corn, 7,490.20 tons of cassava, 2,923.28 tons of sweet potatoes, and 202.80 tons of peanuts.*

**Horticulture**

*Horticulture plants include vegetable and fruit plants. Most vegetable products in Temanggung Regency are Garlic, Red Onions, Tomatoes, Potatoes, Cabbage, Chili, and Chinese cabbage. Among these products, the most production is chili with 126,588.2 tons in 2022.*

*Meanwhile, fruit products in Temanggung Regency mostly consist of Mango, Durian, Papaya, Salacca, Orange and banana. The highest production in 2022 is banana with 9,893.7 tons.*

**Estate Crops**

*Estate Crops in Temanggung Regency produce quite a lot of plantation products including Arabica Coffee, Robusta Coffee, Coconut, Aren, Sugar Cane, Clove, Tobacco and Cocoa.*

*From this plantation sector, the main commodity of Temanggung Regency is tobacco which has a production of 10,562.66 tons in 2022. Therefore Temanggung gets the nickname of Tobacco City.*



**Peternakan**

Populasi unggas yaitu ayam ras 710.530 ekor, ayam kampung 1.726.133 ekor, itik 97.791 ekor, entok 25.605 ekor, burung puyuh 44.446 ekor, dan angsa 19.152 ekor. Produksi telur unggas yaitu ayam ras 124.962.424 butir, ayam kampung 13.211.181 butir, itik 5.562.618 butir, puyuh 6.627.965 butir.

Produksi daging ternak besar 741.741 kg, daging ternak kecil 260.442 kg, daging unggas 6.556.114 kg. Produksi susu sapi di Kabupaten Temanggung mencapai 347.383 liter

**Perikanan**

Jumlah Ikan yang terdapat pada subsektor Kolam sebanyak 81.793,86 kwintal, sawah sebanyak 56.936,75 kwintal, sungai sebanyak 3.193,66 kwintal, dan genangan sebanyak 1.110,99 kwintal. Nilai total produksi di tahun 2022 sebesar 348.385.514,04 ribu rupiah.

**Livestock**

*The poultry population was 710,530 domestic chickens, 1,726,133 chickens, 97,791 ducks, 25,605 tails, 44,446 quails, and 19,152 birds. Poultry egg production is domestic chicken 124,962,424 eggs, native chicken 13,211,181 items, duck 5,562,618 items, quail 6,627,965 items.*

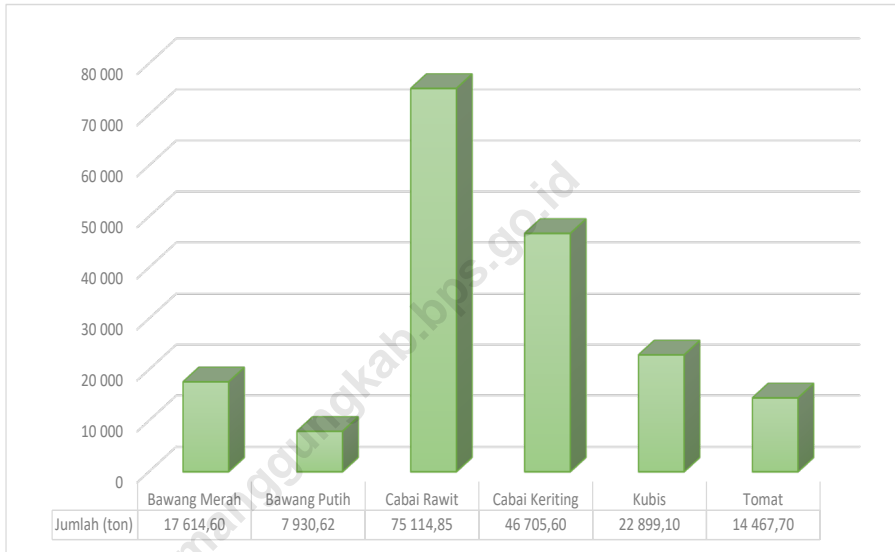
*Large livestock meat production 741,741 kg, small livestock meat 260,442 kg, poultry meat 6,556,114 kg. Cow's milk production in Temanggung Regency reaches 347,383 liters*

**Fishery**

*The number of fish in the Pond sub-sector is 81,793.86 quintals, 56,936.75 quintals of rice fields, 3,193.66 quintals of river, and 1,110.99 quintals of inundation. The total value of production in 2022 is 348,385,514.04 thousand rupiahs.*

**Gambar** 5.1  
**Figures**

**Produksi Tanaman Sayuran Bawang Merah, Bawang Putih, Cabai Rawit, Cabai Keriting, Kubis, dan Tomat di Kabupaten Temanggung (ton), 2022**  
**Production of Shallots, Garlic, Chili Peppers, Curly Chilies, Cabbage and Tomatoes in Temanggung Regency (ton), 2022**

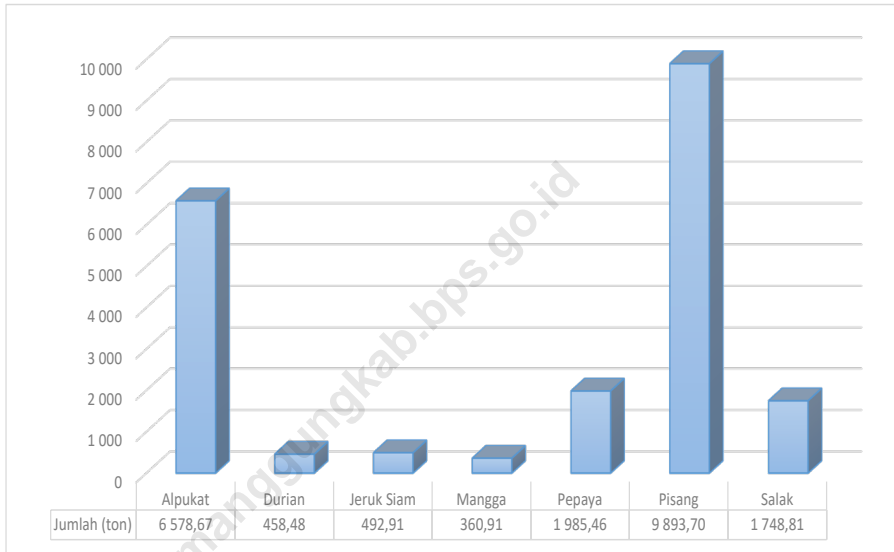


Catatan/Note: ...

Sumber/Source: BPS, Statistik Pertanian Hortikultura SPH-SBS/BPS-Statistics Indonesia, Agricultural Statistic for Horticulture SPH-SBS

**Gambar** 5.2  
**Figures**

**Produksi Buah-Buahan di Kabupaten Temanggung (ton), 2022**  
**Production of Fruits in Temanggung Regency (ton), 2022**

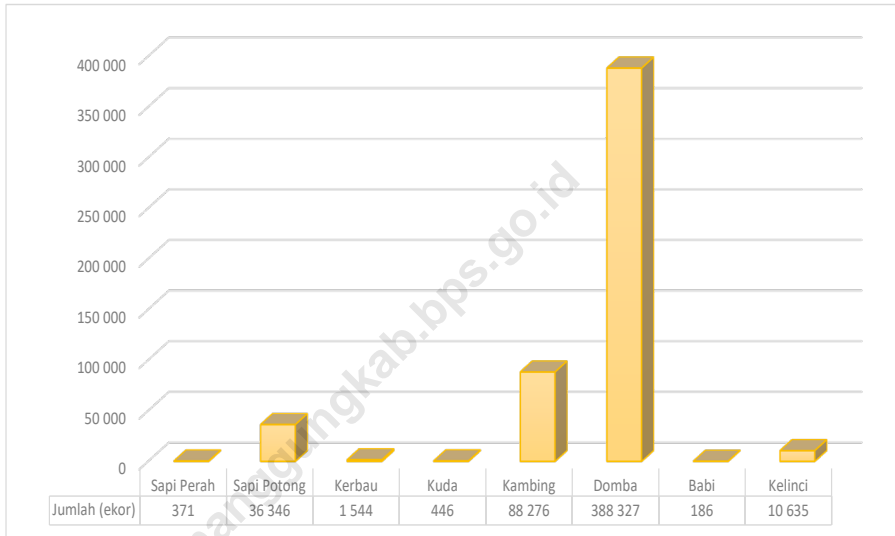


Catatan/Note: ...

Sumber/Source: BPS, Statistik Pertanian Hortikultura SPH-BST/BPS-Statistics Indonesia, Agricultural Statistic for Horticulture SPH-BST

**Gambar** 5.3  
**Figures**

**Populasi Ternak Menurut Jenis Ternak di Kabupaten Temanggung (ekor), 2022**  
**Livestock Population by Kind of Livestock in Temanggung Regency (head), 2022**



Catatan/Note: ...

Sumber/Source: Dinas Ketahanan Pangan, Pertanian dan Perikanan Kabupaten Temanggung /Department of Food Resilience, Agriculture and Fisheries of Temanggung Regency

## 5.1 TANAMAN PANGAN FOOD CROPS

**Tabel**  
**Table** 5.1.1 **Luas Panen Padi, Jagung, Ubi Kayu, Ubi Jalar, Kacang Tanah dan Kedelai Menurut Kecamatan di Kabupaten Temanggung (hektar), 2022**  
*Harvested Area of Paddy, Maize, Cassava, Sweet Potato, Peanut and Soybean by Subdistrict in Temanggung Regency (hectare), 2022*

Kecamatan Subdistrict	Padi Paddy	Jagung Maize	Ubi Kayu Cassava
(1)	(2)	(3)	(4)
Parakan	871,58	4,70	-
Kledung	123,84	231,00	-
Bansari	436,73	121,00	-
Bulu	1 188,22	331,80	-
Temanggung	1 470,89	60,34	5,80
Tlogomulyo	551,10	341,00	-
Tembarak	496,78	251,90	-
Selopampang	1 288,44	317,60	5,00
Kranggan	1 126,81	436,56	30,70
Pringsurat	1 032,27	107,20	44,80
Kaloran	875,34	273,50	57,00
Kandangan	1 069,14	834,45	10,00
Kedu	1 618,36	2,80	-
Ngadirejo	1 356,50	91,00	-
Jumo	910,30	26,40	1,00
Gemawang	594,60	441,00	6,00
Candiroto	543,55	63,00	-
Bejen	803,49	939,53	-
Tretep	-	740,00	7,00
Wonobojo	426,34	99,89	53,00
<b>Kabupaten Temanggung</b>	<b>16 784,28</b>	<b>5 714,67</b>	<b>220,30</b>

Lanjutan Tabel/*Continued Table* 5.1.1

<b>Kecamatan Subdistrict</b>	<b>Ketela Rambat Sweet Potato</b>	<b>Kacang Tanah Peanut</b>	<b>Kacang Kedelai Soybean</b>
(1)	(5)	(6)	(7)
Parakan	-	-	-
Kledung	15,0	-	-
Bansari	-	-	-
Bulu	-	-	-
Temanggung	15,10	13,20	4,70
Tlogomulyo	-	-	5,00
Tembarak	-	-	-
Selopampang	-	-	14,10
Kranggan	39,72	37,33	-
Pringsurat	-	3,90	-
Kaloran	19,0	60,80	-
Kandangan	-	-	-
Kedu	-	-	-
Ngadirejo	-	-	20,40
Jumo	-	-	-
Gemawang	16,0	-	-
Candirotro	-	-	-
Bejen	-	-	9,70
Tretep	-	-	-
Wonobojo	1,0	-	-
<b>Kabupaten Temanggung</b>	<b>105,82</b>	<b>115,23</b>	<b>54,80</b>

Catatan/*Note*: ...

Sumber/*Source*: Dinas Pertanian dan Ketahanan Pangan Kabupaten Temanggung/*Agriculture and Food Security Service of Temanggung Regency*

**Tabel**  
**Table** 5.1.2

**Produksi Tanaman Padi, Jagung, Ubi Kayu, Ubi Jalar dan Kacang Tanah Menurut Kecamatan di Kabupaten Temanggung (ton), 2022**  
**Crops Production of Paddy, Maize, Cassava, Sweet Potato and Peanut by Subdistrict in Temanggung Regency (ton), 2022**

Kecamatan Subdistrict	Padi Paddy	Jagung Maize	Ubi Kayu Cassava
(1)	(2)	(3)	(4)
Parakan	5 508,39	21,67	-
Kledung	782,67	1 064,91	-
Bansari	2 760,13	557,81	-
Bulu	7 509,55	1 529,60	-
Temanggung	9 296,02	278,17	197,20
Tlogomulyo	3 482,95	1 572,01	-
Tembarak	3 139,65	1 161,26	-
Selopampang	8 142,94	1 464,14	170,00
Kranggan	7 121,44	2 012,54	1 043,80
Pringsurat	6 523,95	494,19	1 523,20
Kaloran	5 532,15	1 260,84	1 938,00
Kandangan	6 756,96	3 846,81	340,00
Kedu	10 228,04	12,91	-
Ngadirejo	8 573,08	419,51	-
Jumo	5 753,10	121,70	34,00
Gemawang	3 757,87	2 033,01	204,00
Candiroto	3 435,24	290,43	-
Bejen	5 078,06	4 331,23	-
Tretep	-	3 411,40	238,00
Wonobojo	2 694,47	460,49	1 802,00
<b>Kabupaten Temanggung</b>	<b>106 076,65</b>	<b>26 344,63</b>	<b>7 490,20</b>

Lanjutan Tabel/*Continued Table 5.1.2*

Kecamatan <i>Subdistrict</i>	Ketela Rambat <i>Sweet Potato</i>	Kacang Tanah <i>Peanut</i>	Kacang Kedelai <i>Soybean</i>
(1)	(5)	(6)	(7)
Parakan	-	-	-
Kledung	414,38	-	-
Bansari	-	-	-
Bulu	-	-	-
Temanggung	417,14	23,23	8,78
Tlogomulyo	-	-	9,35
Tembarak	-	-	-
Selopampang	-	-	26,35
Kranggan	1 097,27	65,70	1,68
Pringsurat	-	6,86	-
Kaloran	524,88	107,01	-
Kandangan	-	-	-
Kedu	-	-	-
Ngadirejo	-	-	38,13
Jumo	-	-	-
Gemawang	442,0	-	-
Candiroti	-	-	-
Bejen	-	-	18,13
Tretep	-	-	-
Wonoboyo	27,63	-	-
<b>Kabupaten Temanggung</b>	<b>2 923,28</b>	<b>202,80</b>	<b>102,42</b>

Catatan/*Note*: ...

Sumber/*Source*: Dinas Pertanian dan Ketahanan Pangan Kabupaten Temanggung/*Agriculture and Ketahanan Pangan Service of Temanggung Regency*



## 5.2 HORTIKULTURA HORTICULTURE

**Tabel** 5.2.1 **Luas Panen Tanaman Sayuran Menurut Kecamatan dan Jenis Tanaman di Kabupaten Temanggung (ha), 2021 dan 2022\***  
*Harvested Area of Vegetables by Subdistrict and Kind of Plant in Temanggung Regency (ha), 2021 and 2022\**

Kecamatan Subdistrict	Bawang Merah Shallot		Cabai Besar/TW/Teropong Chili/Big Chili	
	2021	2022*	2021	2022*
(1)	(2)	(3)	(4)	(5)
Parakan	4	19	253	-
Kledung	633	433	275	-
Bansari	61	97	164	75
Bulu	32	201	371	24
Temanggung	2	2	49	9
Tlogomulyo	339	438	240	51
Tembarak	24	78	44	-
Selopampang	52	193	185	17
Kranggan	-	-	60	-
Pringsurat	-	-	16	-
Kaloran	3	-	141	2
Kandangan	-	-	105	-
Kedu	2	1	117	24
Ngadirejo	171	433	307	53
Jumo	12	6	38	-
Gemawang	-	-	55	-
Candiroto	53	99	147	33
Bejen	-	-	25	-
Tretep	96	223	136	19
Wonobojo	71	81	3	1
<b>Kabupaten Temanggung</b>	<b>1 555</b>	<b>2 304</b>	<b>2 808</b>	<b>308</b>

Lanjutan Tabel/Continued Table 5.2.1

Kecamatan Subdistrict	Cabai Keriting Curly Chili		Cabai Rawit Chili/Cayenne Pepper	
	2021	2022*	2021	2022*
(1)	(6)	(7)	(8)	(9)
Parakan	253	296	272	286
Kledung	275	518	261	450
Bansari	102	72	183	236
Bulu	339	523	229	629
Temanggung	42	23	142	174
Tlogomulyo	172	129	286	364
Tembarak	44	50	114	194
Selopampang	153	154	76	80
Kranggan	58	47	83	178
Pringsurat	16	8	15	13
Kaloran	141	187	167	314
Kandangan	105	82	39	44
Kedu	117	140	137	216
Ngadirejo	259	131	562	1 191
Jumo	38	45	55	79
Gemawang	55	56	65	80
Candiroto	40	94	114	229
Bejen	25	9	-	1
Tretep	123	181	92	124
Wonobojo	77	151	83	164
<b>Kabupaten Temanggung</b>	<b>2 434</b>	<b>2 896</b>	<b>2 975</b>	<b>5 046</b>

Lanjutan Tabel/*Continued Table* 5.2.1

Kecamatan Subdistrict	Kentang Potato		Kubis Cabbage		Tomat Tomato	
	2021	2022 <sup>x</sup>	2021	2022 <sup>x</sup>	2021	2022 <sup>x</sup>
(1)	(10)	(11)	(12)	(13)	(14)	(15)
Parakan	-	-	48	34	45	54
Kledung	29	27	125	221	42	35
Bansari	-	-	49	36	54	20
Bulu	1	-	5	68	18	95
Temanggung	-	-	10	21	28	45
Tlogomulyo	-	-	15	8	25	25
Tembarak	-	-	-	-	4	38
Selopampang	-	-	16	18	46	39
Kranggan	-	-	-	-	1	1
Pringsurat	-	-	-	-	-	-
Kaloran	-	-	2	-	19	37
Kandangan	-	-	-	-	4	-
Kedu	-	-	66	89	136	178
Ngadirejo	-	-	559	480	87	160
Jumo	-	-	-	-	-	-
Gemawang	-	-	-	-	0	0
Candiroto	-	7	36	58	35	50
Bejen	-	-	-	-	-	-
Tretep	50	60	91	205	12	11
Wonobojo	235	233	52	37	18	17
<b>Kabupaten Temanggung</b>	<b>315</b>	<b>327</b>	<b>1 074</b>	<b>1 275</b>	<b>574</b>	<b>805</b>

Lanjutan Tabel/Continued Table 5.2.1

Kecamatan Subdistrict	Bawang Putih Garlic		Petsai Chinese Cabbage		Jamur Tiram King Oyster Mushrooms (m <sup>2</sup> )	
	2021	2022 <sup>x</sup>	2021	2022 <sup>x</sup>	2021	2022 <sup>x</sup>
(1)	(16)	(17)	(18)	(19)	(20)	(21)
Parakan	10	7	21	10	-	-
Kledung	647	439	55	6	-	-
Bansari	108	229	-	-	69 600	1 700
Bulu	50	53	17	27	-	-
Temanggung	-	-	4	-	162	207
Tlogomulyo	28	13	15	26	-	-
Tembarak	20	11	-	-	25 925	285
Selopampang	2	-	13	8	-	-
Kranggan	-	-	-	-	2 020	3 000
Pringsurat	-	-	13	13	-	-
Kaloran	-	-	24	24	-	-
Kandangan	-	-	-	-	-	-
Kedu	-	-	26	18	-	-
Ngadirejo	101	200	660	528	-	-
Jumo	-	-	-	-	-	-
Gemawang	-	-	0,2	-	-	-
Candiroto	7	1	27	37	-	-
Bejen	-	-	-	-	-	-
Tretep	583	157	-	-	-	-
Wonoboyo	35	60	12	17	-	-
<b>Kabupaten Temanggung</b>	<b>1 591</b>	<b>1 170</b>	<b>923,2</b>	<b>714</b>	<b>97 707</b>	<b>5 192</b>

Catatan/Note: ...

Sumber/Source: BPS, Statistik Pertanian Hortikultura SPH-SBS/BPS-Statistics Indonesia, Agricultural Statistic for Horticulture SPH-SBS

Tabel  
Table 5.2.2**Produksi Tanaman Sayuran Menurut Kecamatan dan Jenis Tanaman di Kabupaten Temanggung (kuintal), 2021 dan 2022\******Production of Vegetables by Subdistrict and Kind of Plant in Temanggung Regency (quintal), 2021 and 2022\****

Kecamatan Subdistrict	Bawang Merah Shallot		Cabai Besar/TW/Teropong Chili/Big Chili	
	2021	2022*	2021	2022*
(1)	(2)	(3)	(4)	(5)
Parakan	370	1 640	-	-
Kledung	46 382	31 900	-	-
Bansari	4 950	10 400	5 485	18 140
Bulu	2 068	12 673	2 473	2 780
Temanggung	98	140	608	771
Tlogomulyo	22 025	29 440	5 400	11 045
Tembarak	1 200	5 090	-	-
Selopampang	3 640	19 110	2 555	1 460
Kranggan	-	-	160	-
Pringsurat	-	-	-	-
Kaloran	210	-	-	80
Kandangan	-	-	-	-
Kedu	220	60	-	2 375
Ngadirejo	12 880	34 640	3 841	7 680
Jumo	1 000	483	-	-
Gemawang	-	-	-	-
Candiroto	3 437	6 190	5 121	1 936
Bejen	-	-	-	-
Tretep	7 680	17 840	770	990
Wonobojo	4 888	6 540	205	120
<b>Kabupaten Temanggung</b>	<b>111 048</b>	<b>176 146</b>	<b>26 618</b>	<b>47 377</b>

Lanjutan Tabel/Continued Table 5.2.2

Kecamatan Subdistrict	Cabai Keriting Curly Chili		Cabai Rawit Chili/Cayenne Pepper	
	2021	2022*	2021	2022*
(1)	(6)	(7)	(8)	(9)
Parakan	22 748	57 940	45 859	67 550
Kledung	14 910	172 122	17 002	130 589
Bansari	6 914	11 390	15 533	43 190
Bulu	27 609	54 265	21 070	60 393
Temanggung	2 208	2 128	12 164	16 241
Tlogomulyo	13 639	28 070	38 580	82 205
Tembarak	2 633	4 915	7 999	16 003
Selopampang	9 070	17 240	7 050	7 200
Kranggan	5 129	6 630	7 912	20 942
Pringsurat	1 285	840	1 334	1 140
Kaloran	9 845	18 750	11 751	23 134
Kandangan	7 436	8 316	3 463	4 643
Kedu	5 959	15 185	13 834	24 950
Ngadirejo	17 118	21 730	36 157	201 180
Jumo	2 426	4 666	3 380	7 020
Gemawang	4 710	7 608	7 382	8 694
Candirotro	2 627	6 106	4 912	12 815
Bejen	1 638	1 440	-	72
Tretep	7 040	9 975	4 632	6 572
Wonobojo	5 530	17 740	5 640	16 616
<b>Kabupaten Temanggung</b>	<b>170 474</b>	<b>467 056</b>	<b>265 654</b>	<b>751 149</b>

Lanjutan Tabel/Continued Table 5.2.2

Kecamatan Subdistrict	Kentang Potato		Kubis Cabbage		Tomat Tomato	
	2021	2022 <sup>x</sup>	2021	2022 <sup>x</sup>	2021	2022 <sup>x</sup>
(1)	(10)	(11)	(12)	(13)	(14)	(15)
Parakan	-	-	6 600	5 100	9 800	28 000
Kledung	3 955	5 700	12 350	44 300	4 760	15 222
Bansari	-	-	7 290	5 400	7 936	2 570
Bulu	80	-	580	18 082	3 050	19 212
Temanggung	-	-	1 547	2 840	6 899	11 058
Tlogomulyo	-	-	1 230	980	3 760	3 350
Tembarak	-	-	-	-	1 000	6 250
Selopampang	-	-	3 200	3 600	7 900	6 125
Kranggan	-	-	-	-	220	45
Pringsurat	-	-	-	-	-	-
Kaloran	-	-	200	-	1 680	6 210
Kandangan	-	-	-	-	160	-
Kedu	-	-	6 400	8 560	19 590	17 900
Ngadirejo	-	-	80 400	95 250	10 220	22 655
Jumo	-	-	-	-	-	-
Gemawang	-	-	-	-	2	10
Candiroto	-	960	4 210	6 569	3 522	3 205
Bejen	-	-	-	-	-	-
Tretep	7 500	9 000	14 560	32 160	600	1 100
Wonobojo	46 320	45 980	8 770	6 150	1 870	1 765
<b>Kabupaten Temanggung</b>	<b>57 855</b>	<b>61 640</b>	<b>147 337</b>	<b>228 991</b>	<b>82 969</b>	<b>144 677</b>

Lanjutan Tabel/Continued Table 5.2.2

Kecamatan Subdistrict	Bawang Putih Garlic		Petai Chinese Cabbage		Jamur Tiram King Oyster Mushrooms (kg)	
	2021	2022 <sup>x</sup>	2021	2022 <sup>x</sup>	2021	2022 <sup>x</sup>
(1)	(16)	(17)	(18)	(19)	(20)	(21)
Parakan	800	468	4 025	2 500	-	-
Kledung	40 855	32 447	4 150	600	-	-
Bansari	7 560	14 525	-	-	32 667	931
Bulu	3 040	3 515	1 410	3 200	-	-
Temanggung	-	-	400	-	21	47
Tlogomulyo	1 330	796	1 500	3 140	-	-
Tembarak	800	725	-	-	3 779	157
Selopampang	140	-	1 225	600	-	-
Kranggan	-	-	-	-	557	3 537
Pringsurat	-	-	1 010	1 420	-	-
Kaloran	-	-	2 580	3 380	-	-
Kandangan	-	-	-	-	-	-
Kedu	-	-	8 970	1 620	-	-
Ngadirejo	6 062	13 307	86 600	79 600	-	-
Jumo	-	-	-	-	-	-
Gemawang	-	-	1	-	-	-
Candiroto	400	62	2 697	2 382	-	-
Bejen	-	-	-	-	-	-
Tretep	40 810	11 202	-	-	-	-
Wonobojo	1 910	3 837	1 800	2 142	-	-
<b>Kabupaten Temanggung</b>	<b>103 707</b>	<b>80 884</b>	<b>116 368</b>	<b>100 584</b>	<b>37 024</b>	<b>4 671</b>

Catatan/Note: ...

Sumber/Source: BPS, Statistik Pertanian Hortikultura SPH-SBS/BPS-Statistics Indonesia, Agricultural Statistic for Horticulture SPH-SBS



**Tabel**  
**Table** 5.2.3

**Luas Panen Tanaman Sayuran dan Buah-buahan Semusim Menurut Jenis Tanaman di Kabupaten Temanggung (ha), 2019–2022**  
**Harvested Area of Seasonal Vegetables and Fruits by Kind of Plant in Temanggung Regency (ha), 2019–2022**

Jenis Tanaman/Kind of Plants	2019	2020	2021	2022*
(1)	(2)	(3)	(4)	(5)
<b>Sayuran/Vegetables:</b>				
Bawang Daun/ <i>Scallion</i>	337	228	268	308
Bawang Merah/ <i>Shallots</i>	1 590	1 200	1 555	2 304
Bawang Putih/ <i>Garlic</i>	3 044	2 457	1 591	1 170
Bayam/ <i>Spinach</i>	12	5	25	12
Buncis/ <i>String Bean</i>	46	68	30	22
Cabai Besar/ <i>TW/Teropong/Chili/Big Chili</i>	...	...	374	308
Cabai Keriting/ <i>Curly Chili</i>	...	...	2 434	2 896
Cabai Rawit/ <i>Chili/Cayenne Pepper</i>	2 506	2 617	2 974	5 046
Jamur Tiram/ <i>Mushrooms</i>	...	...	...	...
Jamur Merang/ <i>Mushrooms</i>	...	...	-	-
Jamur Lainnya/ <i>Mushrooms</i>	...	...	-	-
Kacang Merah/ <i>Red Beans</i>	692	670	690	...
Kacang Panjang/ <i>Long Beans</i>	58	47	67	62
Kangkung/ <i>Water Spinach</i>	5	9	38	31
Kembang Kol/ <i>Cauliflower</i>	401	390	390	505
Kentang/ <i>Potato</i>	452	371	315	327

Lanjutan Tabel/Continued Table 5.2.3

Jenis Tanaman/Kind of Plants	2019	2020	2021	2022*
(1)	(2)	(3)	(4)	(5)
Ketimun/Cucumber	25	74	58	52
Kubis/Cabbage	789	724	1 074	1 275
Labu Siam/Chayote	24	55	71	68
Petsai/Chinese Cabbage/Mustard Green	463	460	923	714
Terung/Eggplant	210	259	317	513
Tomat/Tomato	451	423	574	805
Wortel/Carrot	32	6	32	40
<b>Buah–buahan/Fruits:</b>				
Blewah/Blewah	...	...	...	...
Melon/Melon	...	...	...	...
Semangka/Watermelon	...	...	...	...

Catatan/Note: ...

Sumber/Source: BPS, Statistik Pertanian Hortikultura SPH-SBS/BPS-Statistics Indonesia, Agricultural Statistic for Horticulture SPH-SBS

**Tabel**  
**Table** 5.2.4

**Produksi Tanaman Sayuran dan Buah-buahan Semusim  
Menurut Jenis Tanaman di Kabupaten Temanggung  
(kuintal), 2019–2022**  
*Production of Seasonal Vegetables and Fruits by Kind of  
Plant in Temanggung Regency (quintal), 2019–2022*

Jenis Tanaman/Kind of Plants	2019	2020	2021	2022*
(1)	(2)	(3)	(4)	(5)
<b>Sayuran/Vegetables:</b>				
Bawang Daun/ <i>Scallion</i>	25 667	15 517	20 218	24 986
Bawang Merah/ <i>Shallots</i>	155 189	89 556	111 048	176 146
Bawang Putih/ <i>Garlic</i>	240 977	149 880	103 707	80 884
Bayam/ <i>Spinach</i>	910	69	2 208	367
Buncis/ <i>String Bean</i>	6 082	7 466	3 411	2 772
Cabai Besar/TW/Teropong/ <i>Chili/Big Chili</i>	...	...	26 618	47 377
Cabai Keriting/ <i>Curly Chili</i>	...	...	170 474	467 056
Cabai Rawit/ <i>Chili/Cayenne Pepper</i>	171 688	200 651	208 009	751 149
Jamur Tiram <sup>1</sup> / <i>Mushrooms<sup>1</sup></i>	...	...	37 024	4 671
Jamur Merang <sup>1</sup> / <i>Mushrooms<sup>1</sup></i>	...	...	-	-
Jamur Lainnya <sup>1</sup> / <i>Mushrooms<sup>1</sup></i>	...	...	-	-
Kacang Merah/ <i>Red Beans</i>	25 336	13 951	18 436	
Kacang Panjang/ <i>Long Beans</i>	9 401	6 006	7 521	11 081
Kangkung/ <i>Water Spinach</i>	627	1 202	5 557	4 717
Kembang Kol/ <i>Cauliflower</i>	39 019	38 059	40 094	46 828
Kentang/ <i>Potato</i>	87 155	68 535	57 855	61 640

Lanjutan Tabel/Continued Table 5.2.4

Jenis Tanaman/Kind of Plants	2019	2020	2021	2022*
(1)	(2)	(3)	(4)	(5)
Ketimun/Cucumber	4 775	8 946	7 931	4 411
Kubis/Cabbage	158 367	121 977	147 337	228 991
Labu Siam/Chayote	9 574	17 843	13 051	18 144
Paprika/Peppers	-	-	-	-
Petsai/Chinese Cabbage/Mustard Green	45 845	52 497	116 368	100 584
Terung/Eggplant	38 880	40 370	64 221	126 969
Tomat/Tomato	60 215	57 619	82 969	144 677
Wortel/Carrot	3 020	1 500	4 030	5 485
<b>Buah–buahan/Fruits:</b>				
Blewah/Blewah	...	...	...	...
Melon/Melon	...	...	...	...
Semangka/Watermelon	...	...	...	...

Catatan/Note: ...

Sumber/Source: BPS, Statistik Pertanian Hortikultura SPH-SBS/BPS-Statistics Indonesia, Agricultural Statistic for Horticulture SPH-SBS

**Tabel**  
**Table** 5.2.5**Luas Panen Tanaman Biofarmaka Menurut Kecamatan dan Jenis Tanaman di Kabupaten Temanggung (m<sup>2</sup>), 2021 dan 2022****Harvested Area of Medicinal Plants by Subdistrict and Kind of Plant in Temanggung Regency (m<sup>2</sup>), 2021 and 2022**

Kecamatan Subdistrict	Jahe Ginger		Laos/Lengkuas Galanga		Kencur East Indian Galangal	
	2021	2022 <sup>x</sup>	2021	2022 <sup>x</sup>	2021	2022 <sup>x</sup>
(1)	(2)	(3)	(4)	(5)	(6)	(7)
Parakan	-	1 500	-	-	-	-
Kledung	-	6 000	-	-	-	-
Bansari	6 000	8 000	-	-	-	-
Bulu	-	32 000	-	315	-	201
Temanggung	61 500	15 426	-	-	-	-
Tlogomulyo	-	1 450	-	-	-	-
Tembarak	-	500	-	-	-	22
Selopampang	15 950	19 300	-	-	60	-
Kranggan	160 000	290 000	-	-	4 000	-
Pringsurat	306 000	97 800	-	-	-	-
Kaloran	289 091	443 078	14 174	50	1 270	-
Kandangan	40 000	110 000	12 000	4 000	-	-
Kedu	2 000	-	-	-	-	-
Ngadirejo	-	7 582	-	-	-	25
Jumo	-	-	-	-	-	-
Gemawang	56 000	20 000	3 000	200	-	-
Candiroto	7 000	4 500	2 000	2 130	3 800	3 300
Bejen	-	700	-	-	-	-
Tretep	-	25 000	-	-	-	-
Wonobojo	-	-	-	-	-	-
<b>Kabupaten Temanggung</b>	<b>943 541</b>	<b>1 082 836</b>	<b>31 174</b>	<b>6 695</b>	<b>9 130</b>	<b>3 548</b>

Lanjutan Tabel/Continued Table 5.2.5

Kecamatan Subdistrict	Kunyit Turmeric		Kapulaga Java Cardamom		Temulawak Java Turmeric	
	2021	2022 <sup>x</sup>	2021	2022 <sup>x</sup>	2021	2022 <sup>x</sup>
(1)	(8)	(9)	(10)	(11)	(12)	(13)
Parakan	-	-	-	-	-	-
Kledung	-	-	-	-	-	-
Bansari	-	-	-	-	-	-
Bulu	-	-	-	-	-	-
Temanggung	-	-	-	-	-	-
Tlogomulyo	60	-	-	-	-	-
Tembarak	-	30	-	-	-	-
Selopampang	50	-	-	-	-	-
Kranggan	280 000	555 000	-	500	-	-
Pringsurat	-	-	-	270 500	-	-
Kaloran	30 327	50 116	29 800	19 224	2 300	-
Kandangan	-	-	30 000	20 000	-	-
Kedu	-	-	-	-	-	-
Ngadirejo	-	100	-	-	-	-
Jumo	-	-	-	-	-	-
Gemawang	10 000	3 000	87 500	110 000	2 500	-
Candirotro	28 400	2 500	10 000	4 500	1 050	1 400
Bejen	-	-	-	-	-	-
Tretep	-	-	-	-	-	-
Wonobojo	-	-	-	-	-	-
<b>Kabupaten Temanggung</b>	<b>323 277</b>	<b>610 746</b>	<b>157 300</b>	<b>424 724</b>	<b>5 850</b>	<b>1 400</b>

Catatan/Note: ...

Sumber/Source: BPS, Statistik Pertanian Hortikultura SPH-TBF/BPS-Statistics Indonesia, Agricultural Statistic for Horticulture SPH-TBF

**Tabel**  
**Table** 5.2.6**Produksi Tanaman Biofarmaka Menurut Kecamatan dan Jenis Tanaman di Kabupaten Temanggung (kg), 2021 dan 2022*****Production of Medicinal Plants by Subdistrict and Kind of Plant in Temanggung Regency (kg), 2021 and 2022***

Kecamatan Subdistrict	Jahe Ginger		Laos/Lengkuas Galanga		Kencur East Indian Galangal	
	2021	2022 <sup>x</sup>	2021	2022 <sup>x</sup>	2021	2022 <sup>x</sup>
(1)	(2)	(3)	(4)	(5)	(6)	(7)
Parakan	-	1 125	-	-	-	-
Kledung	-	10 200	-	-	-	-
Bansari	9 000	10 000	-	-	-	-
Bulu	-	118 425	-	404	-	550
Temanggung	124 500	38 598	-	-	-	-
Tlogomulyo	-	1 225	-	-	-	-
Tembarak	-	3 050	-	-	-	153
Selopampang	23 690	30 650	-	-	60	-
Kranggan	137 500	70 950	-	-	8 000	-
Pringsurat	637 500	172 240	-	-	-	-
Kaloran	620 298	1 710 057	28 357	100	3 695	-
Kandangan	75 000	217 500	18 000	6 000	-	-
Kedu	1 800	-	-	-	-	-
Ngadirejo	-	7 200	-	-	-	12
Jumo	-	-	-	-	-	-
Gemawang	73 500	25 500	7 250	200	-	-
Candiroto	7 050	9 500	1 700	3 220	3 500	4 000
Bejen	-	175	-	-	-	-
Tretep	-	10 000	-	-	-	-
Wonobojo	-	-	-	-	-	-
<b>Kabupaten Temanggung</b>	<b>1 709 838</b>	<b>2 436 395</b>	<b>55 307</b>	<b>9 924</b>	<b>15 255</b>	<b>4 715</b>

Lanjutan Tabel/Continued Table 5.2.6

Kecamatan Subdistrict	Kunyit Turmeric		Kapulaga Java Cardamom		Temulawak Java Turmeric	
	2021	2022 <sup>x</sup>	2021	2022 <sup>x</sup>	2021	2022 <sup>x</sup>
(1)	(8)	(9)	(10)	(11)	(12)	(13)
Parakan	-	-	-	-	-	-
Kledung	-	-	-	-	-	-
Bansari	-	-	-	-	-	-
Bulu	-	-	-	-	-	-
Temanggung	-	-	-	-	-	-
Tlogomulyo	120	-	-	-	-	-
Tembarak	-	174	-	-	-	-
Selopampang	75	-	-	-	-	-
Kranggan	350 000	1 130 000	-	1 000	-	-
Pringsurat	-	-	-	391 851	-	-
Kalaran	26 355	194 578	47 680	49 168	4 360	-
Kandangan	-	-	19 250	5 500	-	-
Kedu	-	-	-	-	-	-
Ngadirejo	-	100	-	-	-	-
Jumo	-	-	-	-	-	-
Gemawang	14 200	4 450	102 000	127 350	13 000	-
Candiroti	2 740	2 700	20 500	5 700	2 050	2 240
Bejen	-	-	-	-	-	-
Tretep	-	-	-	-	-	-
Wonobojo	-	-	-	-	-	-
<b>Kabupaten Temanggung</b>	<b>393 490</b>	<b>1 332 002</b>	<b>189 430</b>	<b>580 569</b>	<b>19 410</b>	<b>2 240</b>

Catatan/Note: ...

Sumber/Source: BPS, Statistik Pertanian Hortikultura SPH-TBF/BPS-Statistics Indonesia, Agricultural Statistic for Horticulture SPH-TBF



**Tabel**  
**Table** 5.2.7**Luas Panen Tanaman Biofarmaka Menurut Jenis Tanaman  
di Kabupaten Temanggung (m<sup>2</sup>), 2019–2022**  
**Harvested Area of Medicinal Plants by Kind of Plant in  
Temanggung Regency (m<sup>2</sup>), 2019–2022**

Jenis Tanaman Kind of Plants	2019	2020	2021	2022 <sup>x</sup>
(1)	(2)	(3)	(4)	(5)
Jeruk Nipis <sup>1</sup>	...	...	1 550	1 780
Mahkota Dewa <sup>1</sup> / <i>Phaleria Macrocarpa</i> <sup>1</sup>	-	-	-	-
Serai	...	...	312	3 146
Jahe/ <i>Ginger</i>	297 759	781 735	943 541	1 082 836
Kapulaga/ <i>Java Cardamon</i>	475 000	113 800	157 300	424 724
Kencur/ <i>East Indian Galangal</i>	5 200	7 073	9 130	3 548
Kunyit/ <i>Turmeric</i>	101 340	260 509	323 277	610 746
Laos/Lengkuas/ <i>Galanga</i>	48 350	41 290	31 174	6 695
Lempuyang/ <i>Zingiber Aromaticum</i>	28 000	3 000	4 500	1 600
Lidah Buaya/ <i>Aloevera</i>	-	-	-	-
Mengkudu <sup>1</sup> / <i>Indian Mulberry</i> <sup>1</sup>	-	-	-	-
Temuireng/ <i>Black Turmeric</i>	11 250	4 650	1 650	-
Temukunci/ <i>Chinese Keys</i>	-	-	-	-
Temulawak/ <i>Java Turmeric</i>	13 700	11 300	5 850	1 400
Sambiloto/ <i>King of Bitter</i>	-	-	-	-

Catatan/Note: <sup>1</sup> Satuan luas panen dalam pohon/The unit of harvested area are tree

Sumber/Source: BPS, Statistik Pertanian Hortikultura SPH-TBF/BPS-Statistics Indonesia, Agricultural Statistic for Horticulture SPH-TBF

**Tabel 5.2.8** **Produksi Tanaman Biofarmaka Menurut Jenis Tanaman di Kabupaten Temanggung (kg), 2019–2022**  
**Production of Medicinal Plants by Kind of Plant in Temanggung Regency (kg), 2019–2022**

Jenis Tanaman Kind of Plants	2019	2020	2021	2022 <sup>x</sup>
(1)	(2)	(3)	(4)	(5)
Jeruk Nipis	...	...	63 660	45 950
Mahkota Dewa/ <i>Phaleria Macrocarpa</i>	-	-	-	-
Serai	...	...	936	17 958
Jahe/ <i>Ginger</i>	554 375	1 740 310	1 709 838	2 436 395
Kapulaga/ <i>Java Cardamon</i>	925 110	184 250	189 430	580 569
Kencur/ <i>East Indian Galangal</i>	4 618	10 246	15 255	4 715
Kunyit/ <i>Turmeric</i>	142 270	300 058	393 490	1 332 002
Laos/ <i>Lengkuas Galanga</i>	55 533	65 693	55 307	9 924
Lempuyang/ <i>Zingiber Aromaticum</i>	34 500	2 250	4 260	2 480
Lidah Buaya/ <i>Aloevera</i>	-	-	-	-
Mengkudu/ <i>Indian Mulberry</i>	-	-	-	-
Temuireng/ <i>Black Turmeric</i>	15 750	5 137	1 650	-
Temukunci/ <i>Chinese Keys</i>	-	-	-	-
Temulawak/ <i>Java Turmeric</i>	16 200	9 725	19 410	2 240
Sambiloto/ <i>King of Bitter</i>	-	-	-	-

Catatan/Note: ...

Sumber/Source: BPS, Statistik Pertanian Hortikultura SPH-TBF/BPS-Statistics Indonesia, Agricultural Statistic for Horticulture SPH-TBF

**Tabel**  
**Table** 5.2.9**Luas Panen Tanaman Hias Menurut Kecamatan dan Jenis Tanaman di Kabupaten Temanggung (m<sup>2</sup>), 2021 dan 2022<sup>x</sup>**  
**Harvested Area of Ornamental Plants by Subdistrict and Kind of Plant in Temanggung Regency (m<sup>2</sup>), 2021 and 2022<sup>x</sup>**

Kecamatan Subdistrict	Angrek Pot/ <i>Orchid</i>		Anggrek Potong/ <i>Orchid</i>	
	2021	2022 <sup>x</sup>	2021	2022 <sup>x</sup>
(1)	(2)	(3)	(4)	(5)
Parakan	-	-	-	-
Kledung	-	90	8	78
Bansari	-	-	-	-
Bulu	-	-	-	-
Temanggung	-	-	-	-
Tlogomulyo	-	-	-	-
Tembarak	-	-	-	-
Selopampang	-	-	-	-
Kranggan	-	-	-	-
Pringsurat	-	-	-	-
Kaloran	-	-	-	-
Kandangan	-	-	-	-
Kedu	-	-	-	-
Ngadirejo	-	-	-	-
Jumo	-	-	-	-
Gemawang	-	-	-	-
Candiroti	-	-	-	-
Bejen	-	-	-	-
Tretep	-	-	-	-
Wonobojo	-	-	-	-
<b>Kabupaten Temanggung</b>	<b>-</b>	<b>90</b>	<b>8</b>	<b>78</b>

Lanjutan Tabel/Continued Table 5.2.9

Kecamatan Subdistrict	Krisan/Chrysantemum		Mawar/Rose	
	2021	2022 <sup>x</sup>	2021	2022 <sup>x</sup>
(1)	(6)	(7)	(8)	(9)
Parakan	-	-	-	-
Kledung	-	-	4 000	27 900
Bansari	-	-	-	-
Bulu	-	-	-	-
Temanggung	-	-	-	-
Tlogomulyo	3 232	-	-	649
Tembarak	-	-	-	-
Selopampang	-	-	-	-
Kranggan	-	-	-	-
Pringsurat	-	-	-	-
Kaloran	-	-	-	-
Kandangan	-	-	-	-
Kedu	-	-	-	-
Ngadirejo	-	-	-	-
Jumo	-	-	-	-
Gemawang	-	-	-	-
Candirot	-	-	-	-
Bejen	-	-	-	-
Tretep	-	-	-	-
Wonobojo	-	-	-	-
<b>Kabupaten Temanggung</b>	<b>3 232</b>	<b>-</b>	<b>4 000</b>	<b>28 549</b>

Lanjutan Tabel/*Continued Table* 5.2.9

Kecamatan Subdistrict	Sedap Malam/ <i>Tuberose</i>		Herbras/ <i>Gerbera</i>	
	2021	2022 <sup>x</sup>	2021	2022 <sup>x</sup>
(1)	(2)	(3)	(4)	(5)
Parakan	-	-	-	-
Kledung	-	-	-	-
Bansari	-	-	-	-
Bulu	-	-	-	-
Temanggung	-	-	-	-
Tlogomulyo	-	-	-	-
Tembarak	-	-	-	-
Selopampang	-	-	-	-
Kranggan	-	-	-	-
Pringsurat	-	-	-	-
Kaloran	-	54 000	343	253 400
Kandangan	-	-	-	-
Kedu	-	-	-	-
Ngadirejo	-	-	-	-
Jumo	-	-	-	-
Gemawang	-	-	-	-
Candirot	-	-	-	-
Bejen	-	-	-	-
Tretep	-	-	-	-
Wonobojo	-	-	-	-
<b>Kabupaten Temanggung</b>	<b>-</b>	<b>54 000</b>	<b>343</b>	<b>253 400</b>

Catatan/*Note*: ...Sumber/*Source*: BPS, Statistik Pertanian Hortikultura SPH-TH/*BPS-Statistics Indonesia, Agricultural Statistik for Horticulture SPH-TH*

**Tabel**  
**Table** 5.2.10

**Produksi Tanaman Hias Menurut Kecamatan dan Jenis Tanaman di Kabupaten Temanggung (tangkai), 2021 dan 2022<sup>x</sup>**  
*Production of Ornamental Plants by Subdistrict and Kind of Plant in Temanggung Regency (stalks), 2021 and 2022<sup>x</sup>*

Kecamatan Subdistrict	Angrek Pot/Orchid		Anggrek Potong/Orchid	
	2021	2022 <sup>x</sup>	2021	2022 <sup>x</sup>
(1)	(2)	(3)	(4)	(5)
Parakan	-	-	-	-
Kledung	-	90	8	78
Bansari	-	-	-	-
Bulu	-	-	-	-
Temanggung	-	-	-	-
Tlogomulyo	-	-	-	-
Tembarak	-	-	-	-
Selopampang	-	-	-	-
Kranggan	-	-	-	-
Pringsurat	-	-	-	-
Kaloran	-	-	-	-
Kandangan	-	-	-	-
Kedu	-	-	-	-
Ngadirejo	-	-	-	-
Jumo	-	-	-	-
Gemawang	-	-	-	-
Candiroti	-	-	-	-
Bejen	-	-	-	-
Tretep	-	-	-	-
Wonobojo	-	-	-	-
<b>Kabupaten Temanggung</b>	-	<b>90</b>	<b>8</b>	<b>78</b>

Lanjutan Tabel/*Continued Table* 5.2.10

Kecamatan Subdistrict	Krisan/Chrysantemum		Mawar/Rose	
	2021	2022 <sup>x</sup>	2021	2022 <sup>x</sup>
(1)	(6)	(7)	(8)	(9)
Parakan	-	-	-	-
Kledung	-	-	51 400	27 900
Bansari	-	-	-	-
Bulu	-	-	-	-
Temanggung	-	-	-	-
Tlogomulyo	3 232	-	-	649
Tembarak	-	-	-	-
Selopampang	-	-	-	-
Kranggan	-	-	-	-
Pringsurat	-	-	-	-
Kaloran	-	-	-	-
Kandangan	-	-	-	-
Kedu	-	-	-	-
Ngadirejo	-	-	-	-
Jumo	-	-	-	-
Gemawang	-	-	-	-
Candiroti	-	-	-	-
Bejen	-	-	-	-
Tretep	-	-	-	-
Wonobojo	-	-	-	-
<b>Kabupaten Temanggung</b>	<b>3 232</b>	<b>-</b>	<b>51 400</b>	<b>28 549</b>

Lanjutan Tabel/*Continued Table* 5.2.10

Kecamatan Subdistrict	Sedap Malam/Tuberose		Herbras/Gerbera	
	2021	2022 <sup>x</sup>	2021	2022 <sup>x</sup>
(1)	(2)	(3)	(4)	(5)
Parakan	-	-	-	-
Kledung	-	-	-	-
Bansari	-	-	-	-
Bulu	-	-	-	-
Temanggung	-	-	-	-
Tlogomulyo	-	-	343	-
Tembarak	-	-	-	-
Selopampang	-	-	-	-
Kranggan	-	-	-	-
Pringsurat	-	-	-	-
Kaloran	-	54 000	-	253 400
Kandangan	-	-	-	-
Kedu	-	-	-	-
Ngadirejo	-	-	-	-
Jumo	-	-	-	-
Gemawang	-	-	-	-
Candiroti	-	-	-	-
Bejen	-	-	-	-
Tretep	-	-	-	-
Wonobojo	-	-	-	-
<b>Kabupaten Temanggung</b>	<b>-</b>	<b>54 000</b>	<b>343</b>	<b>253 400</b>

Catatan/Note: ...

Sumber/Source: BPS, Statistik Pertanian Hortikultura SPH-TH/BPS-Statistics Indonesia, Agricultural Statistik for Horticulture SPH-TH



**Tabel**  
**Table** 5.2.11

**Luas Panen Tanaman Hias Menurut Jenis Tanaman di  
Kabupaten Temanggung (m<sup>2</sup>), 2019–2022**  
*Harvested Area of Ornamental Plants by Kind of Plant in  
Temanggung Regency (m<sup>2</sup>), 2019–2022*

Jenis Tanaman <i>Kind of Plants</i>	2019	2020	2021	2022*
(1)	(2)	(3)	(4)	(5)
Aglaonema			-	-
Anggrek Pot/ <i>Orchid</i>			...	90
Anggrek Potong/ <i>Orchid</i>			...	78
Anthurium Bunga/ <i>Flamingo Lily Flower</i>		800	142	21
Bromelia			...	-
Bugenvil			...	-
Cordyline			-	-
Dracaena/ <i>Dracaena</i>			-	-
Gerbera ( <i>Herbras</i> )	4 000	2 500	343	253 400
Heliconia (Pisang-Pisangan)			-	-
Ixora ( <i>Soka</i> )			-	-
Krisan/ <i>Chrysantemum</i>	-	6 000	3 232	-
Mawar/ <i>Rose</i>	27 360	9 120	4 000	28 549
Melati/ <i>Jasmine</i>			-	-
Pakis/ <i>Leather Leaf Fern</i>			-	-
Palem/ <i>Palm</i>			-	-
Phylodendron/ <i>Phylodendron</i>		16 000	1 769	-
Puring			...	-
Sansevieria ( <i>Pedang-Pedangan</i> )			-	-
Sedap Malam/ <i>Tuberose</i>	3 000	-	-	54 000

Catatan/Note: ...

Sumber/Source: BPS, Statistik Pertanian Hortikultura SPH-TH/BPS-Statistics Indonesia, *Agricultural Statistik for Horticulture SPH-TH*

**Tabel 5.2.12** **Produksi Tanaman Hias Menurut Jenis Tanaman di Kabupaten Temanggung (tangkai), 2019–2022**  
**Production of Ornamental Plants by Kind of Plant n Temanggung Regency (stalks), 2019–2022**

Jenis Tanaman <i>Kind of Plants</i>	2019	2020	2021	2022*
(1)	(2)	(3)	(4)	(5)
Aglaonema <sup>1</sup>	-	-	-	-
Anggrek Pot <sup>1</sup> /Orchid <sup>1</sup>	...	...	...	90
Anggrek Potong/Orchid	...	...	...	78
Anthurium Bunga <sup>1</sup> /Flamingo Lily Flower <sup>1</sup>	-	800	142	21
Bromelia <sup>1</sup>	-	-	-	-
Bugenvil <sup>1</sup>	-	-	-	-
Cordyline <sup>1</sup>	-	-	-	-
Dracaena <sup>1</sup> /Dracaena <sup>1</sup>	-	-	-	-
Herbras/ Gerbera	5 500	2 500	843	253 400
Pisang-Pisangan/ Heliconia <sup>1</sup>	-	-	-	-
Soka/ Ixora <sup>1</sup>	-	-	-	-
Krisan/Chrysantemum	-	9 500	3 232	-
Mawar/Rose	358 840	28 100	51 400	28 549
Melati <sup>2</sup> /Jasmine <sup>2</sup>	-	-	-	-
Pakis <sup>2</sup> /Leather Leaf Fern <sup>2</sup>	-	-	-	-
Palem <sup>1</sup> /Palm <sup>1</sup>	-	-	-	-
Phylodendron <sup>1</sup> /Phylodendron <sup>1</sup>	-	16 000	1 769	-
Puring <sup>1</sup>	...	...	...	-
Pedang-Pedangan/ Sansevieria <sup>1</sup>	-	-	-	-
Sedap Malam/Tuberose	3 000	-	-	54 000

Catatan/Note: <sup>1</sup> Satuan produksi dalam pohon/The unit of production are tree

<sup>2</sup> Satuan produksi dalam kg/The unit of production are kg

Sumber/Source: BPS, Statistik Pertanian Hortikultura SPH-TH/BPS-Statistics Indonesia, Agricultural Statistik for Horticulture SPH-TH

**Tabel**  
**Table** 5.2.13**Produksi Buah-buahan Menurut Kecamatan dan Jenis Tanaman di Kabupaten Temanggung (kuintal), 2021 dan 2022<sup>x</sup>*****Production of Fruits by Subdistrict and Kind of Plant in Temanggung Regency (kuintal), 2021 and 2022<sup>x</sup>***

Kecamatan Subdistrict	Mangga/Mango		Durian/Durian	
	2021	2022 <sup>x</sup>	2021	2022 <sup>x</sup>
(1)	(2)	(3)	(4)	(5)
Parakan	41	-	312	205
Kledung	-	96	-	-
Bansari	-	-	-	71
Bulu	-	5	401	236
Temanggung	369	1 168	142	133
Tlogomulyo	8	-	108	-
Tembarak	51	60	62	249
Selopampang	511	117	238	3 352
Kranggan	-	-	13 355	27 003
Pringsurat	-	1	5 103	7 190
Kaloran	680	1 251	9 210	1 823
Kandangan	615	615	3 846	3 000
Kedu	25	-	-	60
Ngadirejo	508	-	140	688
Jumo	65	32	1 514	-
Gemawang	927	38	1 906	1 140
Candiroto	874	224	2 573	330
Bejen	146	2	2 830	368
Tretep	-	-	-	-
Wonobojo	-	-	-	-
<b>Kabupaten Temanggung</b>	<b>4 820</b>	<b>3 609</b>	<b>41 739</b>	<b>45 848</b>

Lanjutan Tabel/*Continued Table* 5.2.13

Kecamatan Subdistrict	Jeruk Siam/Orange/Tangerine		Pisang/Banana	
	2021	2022 <sup>x</sup>	2021	2022 <sup>x</sup>
(1)	(6)	(7)	(8)	(9)
Parakan	37	28	661	545
Kledung	-	-	3 162	388
Bansari	-	54	2 759	1 818
Bulu	234	685	3 297	7 902
Temanggung	180	72	7 618	8 465
Tlogomulyo	-	7	2 268	743
Tembarak	1	12	558	1 260
Selopampang	75	117	5 686	897
Kranggan	-	-	2 433	1 220
Pringsurat	8	6	2 256	1 086
Kaloran	1 380	1 530	21 985	31 321
Kandangan	52	187	47 570	13 773
Kedu	-	-	567	5 056
Ngadirejo	146	97	1 919	2 226
Jumo	65	176	2 463	1 676
Gemawang	-	-	21 898	6 852
Candiroto	-	-	22 512	9 278
Bejen	6	-	6 068	704
Tretep	1 400	1 780	1 008	1 002
Wonoboyo	162	180	17 622	2 726
<b>Kabupaten Temanggung</b>	<b>3 745</b>	<b>4 929</b>	<b>174 312</b>	<b>98 937</b>

Lanjutan Tabel/*Continued Table* 5.2.13

Kecamatan Subdistrict	Pepaya/Papaya		Salak/Snakefruit	
	2021	2022*	2021	2022*
(1)	(10)	(11)	(12)	(13)
Parakan	129	153	-	-
Kledung	45	449	-	-
Bansari	680	249	-	-
Bulu	967	1.542	204	113
Temanggung	887	994	880	1.943
Tlogomulyo	601	386	-	-
Tembarak	316	316	99	316
Selopampang	1.345	843	189	154
Kranggan	2.268	1.589	3.477	2.363
Pringsurat	3.328	157	255	167
Kaloran	1.138	3.271	11.737	10.474
Kandangan	1.848	1.102	810	333
Kedu	4.070	778	141	24
Ngadirejo	184	2.112	-	115
Jumo	1.234	794	227	287
Gemawang	736	245	43	25
Candiroti	829	754	1.959	1.128
Bejen	310	105	33	1
Tretep	2.284	2.506	-	-
Wonoboyo	345	1.512	17	46
<b>Kabupaten Temanggung</b>	<b>23.542</b>	<b>19.855</b>	<b>20.071</b>	<b>17.488</b>

Lanjutan Tabel/Continued Table 5.2.13

Kecamatan Subdistrict	Alpukat/Avocado		Jambu Biji/Guava	
	2021	2022 <sup>a</sup>	2021	2022 <sup>a</sup>
(1)	(10)	(11)	(12)	(13)
Parakan	1 908	3 710	2 519	2 261
Kledung	309	96	3 605	2 912
Bansari	400	410	6 892	8 792
Bulu	1 759	1 278	19 416	3 565
Temanggung	30	867	853	631
Tlogomulyo	4	57	260	238
Tembarak	320	220	931	1 540
Selopampang	311	331	335	233
Kranggan	249	2 087	660	272
Pringsurat	3 081	3 117	130	45
Kaloran	14 908	6 502	8 536	17 412
Kandangan	3 757	2 403	786	393
Kedu	41	71	910	4 694
Ngadirejo	3 370	17 073	1 280	900
Jumo	990	436	202	338
Gemawang	1 456	53	433	260
Candiroto	126	1 074	1 882	4 926
Bejen	2 075	27	2 437	794
Tretep	14 876	25 826	31 532	24 140
Wonoboyo	92	150	9 858	7 600
<b>Kabupaten Temanggung</b>	<b>50 063</b>	<b>65 787</b>	<b>93 457</b>	<b>81 945</b>

Catatan/Note: ...

Sumber/Source: BPS, Statistik Pertanian Hortikultura SPH-BST/BPS-Statistics Indonesia, Agricultural Statistic for Horticulture SPH-BST

**Tabel**  
**Table** 5.2.14

**Produksi Buah-Buahan dan Sayuran Tahunan Menurut Jenis Tanaman di Kabupaten Temanggung (kuintal), 2019–2022**  
*Production of Annual Fruits and Vegetables by Kind of Plant in Temanggung Regency (quintal), 2019–2022*

Jenis Tanaman/Kind of Plants	2019	2020	2021	2022 <sup>x</sup>
(1)	(2)	(3)	(4)	(5)
<b>Buah–Buahan/Fruits:</b>				
Alpukat/Avocado	37 745	76 921	50 063	65 787
Belimbing/Star Fruit	393	818	482	567
Duku/Langsat/Kokosan/Duku	1 345	1 157	1 780	4 362
Durian/Durian	52 030	44 171	41 739	45 848
Jambu Biji/Guava	85 240	69 590	93 457	81 945
Jambu Air/Water Apple	777	1 162	3 622	3 886
Jeruk Siam/Keprok/Orange/Tangerine	10 251	3 283	3 745	4 929
Jeruk Besar/Pomelo	49	107	77	595
Mangga/Mango	18 922	11 839	4 820	3 609
Manggis/Mangosteen	4 179	4 131	2 399	763
Nangka/Cempedak/Jackfruit	21 663	19 263	20 220	14 466
Nenas/Pineapple	45	120	101	115
Pepaya/Papaya	14 741	23 380	23 542	19 855
Pisang/Banana	65 796	114 389	174 312	98 937
Rambutan/Rambutan	11 738	4 192	7 643	2 941
Salak/Snakefruit	19 464	16 342	20 071	17 488
Sawo/Sapodilla/Sawo	250	2 588	413	416

Lanjutan Tabel/*Continued Table 5.2.14*

Jenis Tanaman/ <i>Kind of Plants</i>	2019	2020	2021	2022 <sup>x</sup>
(1)	(2)	(3)	(4)	(5)
Sirsak/ <i>Soursop</i>	1 047	2 435	2 762	1 732
Sukun/ <i>Breadfruit</i>	2 791	542	1 189	383
Anggur	-	3	28	17
Apel	-	-	0	-
Buah Naga	...	...	164	136
Jeruk Lemon	...	...	1 829	5 683
Lengkeng	...	...	909	812
<b>Sayuran/<i>Vegetables:</i></b>				
Melinjo/ <i>Gnetum/Melinjo</i>	3 562	1 499	1 834	1 387,91
Petai/ <i>Twisted Cluster Bean</i>	22 911	15 655	14 607	5 335,49

Catatan/*Note:* ...

Sumber/*Source:* BPS, Statistik Pertanian Hortikultura SPH-BST/*BPS-Statistics Indonesia, Agricultural Statistic for Horticulture SPH-BST*



### 5.3 PERKEBUNAN ESTATE CROPS

**Tabel 5.3.1 Luas Areal Tanaman Perkebunan Menurut Kecamatan dan Jenis Tanaman di Kabupaten Temanggung (ha), 2021 dan 2022**  
*Planted Area of Estate Crops by Subdistrict and Type of Crops in Temanggung Regency (ha), 2021 and 2022*

Kecamatan Subdistrict	Aren/Palm		Kelapa/Coconut	
	2021	2022 <sup>x</sup>	2021	2022 <sup>x</sup>
(1)	(2)	(3)	(4)	(5)
Parakan	0,02	-	3,00	-
Kledung	-	-	-	-
Bansari	-	-	-	-
Bulu	0,16	-	11,27	5,35
Temanggung	0,11	0,11	132,00	84,58
Tlogomulyo	-	-	16,40	15,22
Tembarak	0,72	0,62	47,93	46,80
Selopampang	-	1,10	93,79	93,79
Kranggan	31,00	33,50	205,00	208,38
Pringsurat	3,50	3,50	33,90	31,00
Kaloran	30,00	29,00	29,40	34,00
Kandangan	19,40	20,60	66,30	66,27
Kedu	0,25	-	19,00	17,00
Ngadirejo	-	-	-	-
Jumo	2,44	2,44	14,78	14,84
Gemawang	20,41	22,00	2,65	2,00
Candiroto	22,51	90,51	27,26	25,88
Bejen	3,36	12,75	6,45	15,77
Tretep	2,75	1,75	-	-
Wonobooyo	13,90	4,00	19,60	11,00
<b>Kabupaten Temanggung</b>	<b>150,53</b>	<b>221,88</b>	<b>728,72</b>	<b>671,88</b>

Lanjutan Tabel/Continued Table 5.3.1

Kecamatan Subdistrict	Kopi Arabika Arabica Coffee		Kopi Robusta Robusta Coffee	
	2021	2022	2021	2022
(1)	(6)	(7)	(8)	(9)
Parakan	74,46	16,27	13,80	13,80
Kledung	256,00	335,00	-	-
Bansari	124,54	132,00	1,70	1,70
Bulu	114,02	56,89	5,73	8,60
Temanggung	-	-	25,49	5,40
Tlogomulyo	3,54	14,14	6,84	6,74
Tembarak	19,00	20,20	9,70	8,50
Selopampang	10,14	20,14	22,78	21,48
Kranggan	-	-	517,91	535,00
Pringsurat	-	-	1 010,00	921,00
Kaloran	75,00	60,00	854,21	950,00
Kandangan	0,10	-	1 901,40	1 999,80
Kedu	-	-	174,57	175,47
Ngadirejo	400,00	523,77	6,43	5,33
Jumo	-	-	840,76	838,12
Gemawang	-	-	1 928,15	2 010,00
Candiroto	25,56	25,02	1 232,84	1 305,10
Bejen	-	2,51	2 273,90	3 232,00
Tretep	232,00	232,00	211,25	211,25
Wonobojo	230,00	262,00	687,00	628,00
<b>Kabupaten Temanggung</b>	<b>1 564,36</b>	<b>1 699,94</b>	<b>11 724,46</b>	<b>12 877,29</b>

Lanjutan Tabel/Continued Table 5.3.1

Kecamatan Subdistrict	Kakao/Cocoa		Tebu/Sugar cane	
	2021	2022 <sup>x</sup>	2021	2022 <sup>x</sup>
(1)	(10)	(11)	(12)	(13)
Parakan	0,01	-	-	-
Kledung	-	-	-	-
Bansari	-	-	-	-
Bulu	0,01	-	-	-
Temanggung	-	-	-	-
Tlogomulyo	-	-	-	-
Tembarak	-	-	-	-
Selopampang	0,17	0,12	-	-
Kranggan	7,00	6,00	23,16	22,20
Pringsurat	-	-	-	-
Kaloran	-	-	5,00	-
Kandangan	3,33	2,47	30,86	26,00
Kedu	-	-	-	-
Ngadirejo	0,20	0,20	-	-
Jumo	0,80	0,80	-	-
Gemawang	3,00	-	1,23	-
Candiroto	3,00	2,80	-	-
Bejen	41,00	75,00	-	-
Tretep	1,26	1,00	-	-
Wonobojo	64,90	20,00	-	-
<b>Kabupaten Temanggung</b>	<b>124,68</b>	<b>108,39</b>	<b>60,26</b>	<b>48,20</b>

Lanjutan Tabel/Continued Table 5.3.1

Kecamatan Subdistrict	Cengkeh/Clove		Tembakau/Tobacco	
	2021	2022 <sup>x</sup>	2021	2022 <sup>x</sup>
(1)	(14)	(15)	(16)	(17)
Parakan	5,39	5,40	1 342,00	1 164,00
Kledung	1,00	1,00	2 172,10	2 100,00
Bansari	1,36	0,90	1 330,00	1 068,12
Bulu	1,58	9,75	2 399,00	1 825,00
Temanggung	0,42	0,28	316,87	101,40
Tlogomulyo	2,05	1,85	1 665,50	1 551,00
Tembarak	5,81	5,71	839,15	893,00
Selopampang	0,35	72,50	524,00	504,00
Kranggan	17,01	-	18,00	7,00
Pringsurat	7,60	-	14,00	10,40
Kaloran	16,00	7,00	30,00	6,00
Kandangan	212,22	210,50	56,46	9,43
Kedu	0,30	-	1 500,00	1 169,00
Ngadirejo	-	0,60	2 312,00	1 775,00
Jumo	2,57	2,52	778,00	721,00
Gemawang	73,07	120,00	5,00	5,80
Candiroto	4,28	4,30	692,00	660,00
Bejen	42,35	48,00	-	-
Tretep	15,23	11,00	1 263,00	1 253,00
Wonobojo	5,00	5,00	1 036,00	978,00
<b>Kabupaten Temanggung</b>	<b>413,59</b>	<b>506,31</b>	<b>18 293,08</b>	<b>15 801,15</b>

Catatan/Note: ...

Sumber/Source: Dinas Ketahanan Pangan, Pertanian dan Perikanan Kabupaten Temanggung/ Department of Food Security, Agriculture and Fisheries of Temanggung Regency

**Tabel**  
**Table** 5.3.2**Produksi Perkebunan Menurut Kecamatan dan Jenis Tanaman di Kabupaten Temanggung (ton), 2021 dan 2022**  
**Production of Estates by Subdistrict and Type of Crops in Temanggung Regency (ton), 2021 and 2022**

Kecamatan Subdistrict	Aren/Palm		Kelapa/Coconut	
	2021	2022 <sup>x</sup>	2021	2022 <sup>x</sup>
(1)	(2)	(3)	(4)	(5)
Parakan	0,02	-	7,50	-
Kledung	-	-	-	-
Bansari	-	-	-	-
Bulu	0,56	-	11,27	-
Temanggung	0,24	0,20	118,80	71,89
Tlogomulyo	-	-	10,66	9,74
Tembarak	1,44	2,44	33,55	33,93
Selopampang	-	-	84,41	37,52
Kranggan	65,10	100,50	92,25	93,77
Pringsurat	24,50	28,00	10,17	12,40
Kaloran	18,00	14,50	11,32	12,92
Kandangan	180,25	191,00	116,69	139,97
Kedu	-	-	5,70	80,00
Ngadirejo	-	-	-	-
Jumo	21,35	20,68	15,09	14,65
Gemawang	1 775,67	1,18	2,37	1,50
Candiroto	101,30	1 775,00	25,89	26,45
Bejen	5,04	17,20	2,90	7,10
Tretep	24,75	15,75	-	-
Wonobojo	69,50	20,00	14,70	8,25
<b>Kabupaten Temanggung</b>	<b>2 287,71</b>	<b>2 186,44</b>	<b>563,28</b>	<b>550,08</b>

Lanjutan Tabel/Continued Table 5.3.2

Kecamatan Subdistrict	Kopi Arabika Arabica Coffee		Kopi Robusta Robusta Coffee	
	2021	2022	2021	2022
(1)	(6)	(7)	(8)	(9)
Parakan	29,78	6,91	4,83	4,90
Kledung	147,20	134,00	-	-
Bansari	93,41	99,00	0,98	0,51
Bulu	68,41	28,45	2,58	3,40
Temanggung	-	-	14,53	3,02
Tlogomulyo	1,59	6,22	3,28	3,30
Tembarak	14,25	14,65	4,37	3,18
Selopampang	4,26	9,60	12,07	11,27
Kranggan	-	-	233,06	240,75
Pringsurat	-	-	656,50	561,81
Kaloran	52,50	39,00	939,63	950,00
Kandangan	0,04	-	2 334,92	939,92
Kedu	-	-	139,66	0,52
Ngadirejo	91,01	251,40	2,07	2,13
Jumo	-	-	840,76	628,59
Gemawang	-	-	1 928,15	1 608,00
Candirotro	15,34	21,27	739,70	1 331,23
Bejen	-	1,00	1 932,82	2 747,20
Tretep	220,40	220,40	232,38	232,37
Wonobooyo	138,00	170,30	412,20	502,40
<b>Kabupaten Temanggung</b>	<b>876,19</b>	<b>1 002,20</b>	<b>10 434,48</b>	<b>9 774,50</b>

Lanjutan Tabel/*Continued Table* 5.3.2

Kecamatan Subdistrict	Kakao/Cocoa		Tebu/Sugar cane	
	2021	2022 <sup>x</sup>	2021	2022 <sup>x</sup>
(1)	(10)	(11)	(12)	(13)
Parakan	-	-	-	-
Kledung	-	-	-	-
Bansari	-	-	-	-
Bulu	-	-	-	-
Temanggung	-	-	-	-
Tlogomulyo	-	-	-	-
Tembarak	-	-	-	-
Selopampang	-	0,04	-	-
Kranggan	14,00	1,20	70,33	67,89
Pringsurat	-	-	-	-
Kaloran	-	-	2,50	-
Kandangan	17,29	0,64	54,00	1,50
Kedu	-	-	-	-
Ngadirejo	-	0,03	-	-
Jumo	-	0,03	-	-
Gemawang	5,25	-	4,56	-
Candirotto	217,50	21,28	-	-
Bejen	143,50	26,25	-	-
Tretep	11,35	0,90	-	-
Wonoboyo	292,05	9,00	-	-
<b>Kabupaten Temanggung</b>	<b>700,94</b>	<b>59,36</b>	<b>131,39</b>	<b>69,39</b>

Lanjutan Tabel/*Continued Table 5.3.2*

Kecamatan Subdistrict	Cengkeh/ <i>Clove</i>		Tembakau/ <i>Tobacco</i>	
	2021	2022 <sup>x</sup>	2021	2022 <sup>x</sup>
(1)	(14)	(15)	(16)	(17)
Parakan	0,38	0,37	872,30	697,00
Kledung	0,10	0,10	1 477,03	1 323,00
Bansari	0,08	0,18	931,00	1 004,90
Bulu	0,28	1,70	1 559,35	1 058,00
Temanggung	0,21	0,14	205,97	77,60
Tlogomulyo	0,62	0,55	1 082,58	930,60
Tembarak	1,45	1,48	635,77	532,35
Selopampang	0,07	14,14	366,80	226,80
Kranggan	2,55	-	104,40	4,20
Pringsurat	3,04	-	10,13	5,20
Kaloran	6,40	2,80	15,00	3,00
Kandangan	101,87	101,02	61,15	1,42
Kedu	0,01	-	1 050,00	954,00
Ngadirejo	-	0,09	1 618,40	1 065,00
Jumo	0,30	0,28	622,40	630,88
Gemawang	36,54	59,40	0,15	2,20
Candiroto	0,37	0,37	449,80	396,00
Bejen	18,00	20,40	-	-
Tretep	3,05	2,20	852,53	904,82
Wonoboyo	1,00	1,00	777,00	745,70
<b>Kabupaten Temanggung</b>	<b>176,30</b>	<b>206,21</b>	<b>12 691,73</b>	<b>10 562,66</b>

Catatan/*Note*: ...

Sumber/*Source*: Dinas Ketahanan Pangan, Pertanian dan Perikanan Kabupaten Temanggung/ *Department of Food Security, Agriculture and Fisheries of Temanggung Regency*



**Tabel**  
**Table** 5.3.3**Luas Areal Tanaman Perkebunan Rakyat Menurut Jenis Tanaman di Kabupaten Temanggung (ha), 2018–2022**  
**Planted Area of Estate Crops by Type of Crops in Temanggung Regency (ha), 2021–2022**

Jenis Tanaman <i>Kind of Plants</i>	2021	2022*
(1)	(3)	(4)
<b>Tanaman Tahunan</b> <b>Perennial Crops</b>		
Cengkeh/ <i>Clove</i>	413,59	506,31
Kelapa/ <i>Coconut</i>	728,72	671,88
Kapok/ <i>Cotton</i>	...	5,02
Kopi/ <i>Coffee</i>	12 873,86	14 577,23
Kakao/ <i>Cocoa</i>	124,68	108,39
Aren/ <i>Palm</i>	150,53	221,88
Kayu Manis/ <i>Cinnamon</i>	...	18,88
Panili/ <i>Vanili</i>	...	18,35
Lada/ <i>Pepper</i>	...	16,54
<b>Tanaman Semusim</b> <b>Seasonal Crops</b>		
Tebu/ <i>Sugar cane</i>	60,26	48,20
Tembakau/ <i>Tobacco</i>	18 293,08	15 801,15
Nilam/ <i>Patchouli</i>	-	-

Catatan/*Note*: ....Sumber/*Source*: Dinas Ketahanan Pangan, Pertanian dan Perikanan Kabupaten Temanggung/ *Department of Food Security, Agriculture and Fisheries of Temanggung Regency*

**Tabel** 5.3.4 **Produksi Perkebunan Rakyat Menurut Jenis Tanaman di Kabupaten Temanggung (ton), 2018–2022**  
**Production of Estates by Type of Crops in Temanggung Regency (ton), 2021–2022**

Jenis Tanaman Kind of Plants	2021	2022*
(1)	(5)	(6)
<b>Tanaman Tahunan</b> <b>Perennial Crops</b>		
Cengkeh/ <i>Clove</i>	176,30	206,21
Kelapa/ <i>Coconut</i>	563,28	550,08
Kapak/ <i>Cotton</i>	...	2,14
Kopi/ <i>Coffee</i>	11 310,67	10 776,69
Kakao/ <i>Cocoa</i>	700,94	59,36
Aren/ <i>Palm</i>	2 287,71	2 186,44
Kayu Manis/ <i>Cinnamon</i>	...	13,03
Panili/ <i>Vanili</i>	...	5 450,00
Lada/ <i>Pepper</i>	...	9,42
<b>Tanaman Semusim</b> <b>Seasonal Crops</b>		
Tebu/ <i>Sugar cane</i>	131,39	69,39
Tembakau/ <i>Tobacco</i>	12 691,73	10 562,66
Nilam/ <i>Patchouli</i>	-	-

Catatan/Note: ....

Sumber/Source: Dinas Ketahanan Pangan, Pertanian dan Perikanan Kabupaten Temanggung/ *Department of Food Security, Agriculture and Fisheries of Temanggung Regency*

## 5.4 PETERNAKAN LIVESTOCK

**Tabel 5.4.1** Populasi Ternak Menurut Kecamatan dan Jenis Ternak di Kabupaten Temanggung (ekor), 2021 dan 2022  
*Livestock Population by Subdistrict and Kind of Livestock in Temanggung Regency (head), 2021 and 2022*

Kecamatan Subdistrict	Sapi Perah/Dairy Cattle		Sapi Potong/Beef Cattle	
	2021	2022	2021	2022
(1)	(2)	(3)	(4)	(5)
Parakan	-	-	1 663	1 693
Kledung	-	-	507	516
Bansari	2	-	1 014	1 032
Bulu	-	-	1 067	1 085
Temanggung	-	-	1 642	1 672
Tlogomulyo	-	-	868	883
Tembarak	-	-	949	966
Selopampang	-	-	671	683
Kranggan	-	-	4 186	3 171
Pringsurat	15	18	2 165	2 203
Kaloran	-	-	6 214	4 531
Kandangan	276	301	4 622	3 234
Kedu	46	50	4 971	3 580
Ngadirejo	-	-	2 001	2 034
Jumo	-	-	2 140	2 178
Gemawang	-	-	1 564	1 589
Candiroto	-	-	1 051	1 072
Bejen	-	-	1 430	1 455
Tretep	-	-	1 375	1 402
Wonobojo	-	-	1 341	1 366
<b>Kabupaten Temanggung</b>	<b>339</b>	<b>371</b>	<b>41 441</b>	<b>36 346</b>

Lanjutan Tabel/Continued Table 5.4.1

Kecamatan Subdistrict	Kerbau/Buffalo		Kuda/Horse	
	2021	2022	2021	2022
(1)	(6)	(7)	(8)	(9)
Parakan	48	48	81	78
Kledung	-	0	-	-
Bansari	3	3	-	-
Bulu	90	89	24	24
Temanggung	88	87	52	52
Tlogomulyo	5	5	32	32
Tembarak	45	45	-	-
Selopampang	150	150	-	-
Kranggan	136	136	12	12
Pringsurat	69	69	-	-
Kaloran	2	2	-	-
Kandangan	20	20	16	16
Kedu	336	335	53	53
Ngadirejo	35	35	110	110
Jumo	253	253	40	40
Gemawang	34	34	-	-
Candiroto	81	81	29	29
Bejen	122	122	-	-
Tretep	-	0	-	-
Wonobojo	30	30	-	-
<b>Kabupaten Temanggung</b>	<b>1 547</b>	<b>1 544</b>	<b>449</b>	<b>446</b>

Lanjutan Tabel/Continued Table 5.4.1

Kecamatan Subdistrict	Kambing/Goat		Domba/Sheep	
	2021	2022	2021	2022
(1)	(10)	(11)	(12)	(13)
Parakan	688	689	9 801	9 362
Kledung	80	80	9 534	9 107
Bansari	54	54	4 418	4 220
Bulu	11 697	11 711	26 824	25 621
Temanggung	683	684	10 176	9 720
Tlogomulyo	297	297	27 964	26 710
Tembarak	195	195	21 758	20 782
Selopampang	544	545	18 101	17 289
Kranggan	2 150	2 153	33 986	32 462
Pringsurat	4 013	4 018	53 630	51 225
Kaloran	6 614	6 622	37 734	36 042
Kandangan	10 269	10 282	21 497	20 533
Kedu	977	978	13 535	12 928
Ngadirejo	1 848	1 850	14 177	13 541
Jumo	8 034	8 044	3 755	3 587
Gemawang	12 245	12 260	9 468	9 043
Candiroto	8 971	8 982	5 672	5 418
Bejen	7 160	7 169	4 943	4 721
Tretep	4 369	4 374	26 628	25 434
Wonobojo	7 280	7 289	52 955	50 582
<b>Kabupaten Temanggung</b>	<b>88 168</b>	<b>88 276</b>	<b>406 556</b>	<b>388 327</b>

Lanjutan Tabel/Continued Table 5.4.1

Kecamatan Subdistrict	Babi/Pig		Kelinci/Rabbit	
	2021	2022	2021	2022
(1)	(14)	(15)	(16)	(17)
Parakan	-	-	512	539
Kledung	15	26	1 075	1 132
Bansari	-	-	763	803
Bulu	-	-	804	847
Temanggung	92	160	527	555
Tlogomulyo	-	-	223	235
Tembarak	-	-	422	444
Selopampang	-	-	370	390
Kranggan	-	-	383	403
Pringsurat	-	-	792	834
Kaloran	-	-	498	524
Kandangan	-	-	689	726
Kedu	-	-	1 182	1 245
Ngadirejo	-	-	131	138
Jumo	-	-	420	442
Gemawang	-	-	444	468
Candiroti	-	-	125	132
Bejen	-	-	131	138
Tretep	-	-	77	81
Wonobojo	-	-	531	559
<b>Kabupaten Temanggung</b>	<b>107</b>	<b>186</b>	<b>10 099</b>	<b>10 635</b>

Catatan/Note: ...

Sumber/Source: Dinas Ketahanan Pangan, Pertanian dan Perikanan Kabupaten Temanggung /Department of Food Resilience, Agriculture and Fisheries of Temanggung Regency

**Tabel**  
**Table** 5.4.2

**Populasi Unggas Menurut Kecamatan dan Jenis Unggas di  
Kabupaten Temanggung (ekor), 2021 dan 2022**  
*Poultry Population by Subdistrict and Kind of Poultry in  
Temanggung Regency (head), 2021 and 2022*

Kecamatan Subdistrict	Ayam Kampung Native Chicken		Ayam Ras Petelur Layer	
	2021	2022	2021	2022
(1)	(2)	(3)	(4)	(5)
Parakan	55 231	54 954	10 025	10 068
Kledung	57 228	56 941	-	0
Bansari	5 815	5 786	1 717	1 724
Bulu	146 291	145 557	8 095	8 129
Temanggung	68 861	68 515	66 761	67 044
Tlogomulyo	39 551	39 352	5 241	5 263
Tembarak	14 396	14 324	23 066	23 164
Selopampang	7 960	7 920	10 130	10 173
Kranggan	68 397	68 054	70 847	71 147
Pringsurat	201 208	200 198	32 123	32 259
Kaloran	41 446	41 238	2 565	2 576
Kandangan	76 356	75 973	26 182	26 293
Kedu	156 744	155 957	85 177	85 538
Ngadirejo	247 858	246 614	6 169	6 195
Jumo	138 878	138 181	43 432	43 616
Gemawang	27 143	27 007	23 287	23 386
Candiroto	187 430	186 489	120 241	120 751
Bejen	13 766	13 697	143 888	144 498
Tretep	65 944	65 613	1 699	1 707
Wonobojo	114 337	113 763	26 885	26 999
<b>Kabupaten Temanggung</b>	<b>1 734 840</b>	<b>1 726 133</b>	<b>707 530</b>	<b>710 530</b>

Lanjutan Tabel/*Continued Table 5.4.2*

Kecamatan Subdistrict	Itik/Duck		Entok /Swan	
	2021	2022	2021	2022
(1)	(6)	(7)	(8)	(9)
Parakan	11 817	11 671	1 035	1 036
Kledung	420	415	266	266
Bansari	402	397	132	132
Bulu	5 651	5 581	1 265	1 267
Temanggung	12 522	12 368	831	832
Tlogomulyo	5 121	5 058	1 046	1 048
Tembarak	3 062	3 024	1 169	1 171
Selopampang	2 312	2 283	501	504
Kranggan	9 776	9 655	2 492	2 496
Pringsurat	5 991	5 917	4 022	4 029
Kaloran	4 275	4 222	4 813	4 821
Kandangan	5 392	5 326	4 487	4 494
Kedu	10 658	10 527	856	857
Ngadirejo	4 313	4 260	388	389
Jumo	6 606	6 525	255	255
Gemawang	2 391	2 362	363	364
Candirot	4 346	4 292	830	831
Bejen	1 441	1 423	559	560
Tretep	503	497	136	136
Wonobojo	2 013	1 988	117	117
<b>Kabupaten Temanggung</b>	<b>99 012</b>	<b>97 791</b>	<b>25 563</b>	<b>25 605</b>



Lanjutan Tabel/*Continued Table 5.4.2*

Kecamatan Subdistrict	Burung Puyuh/Quail		Angsa/Goose	
	2021	2022	2021	2022
(1)	(10)	(11)	(12)	(13)
Parakan	2 057	2 080	917	915
Kledung	-	-	906	904
Bansari	428	433	953	951
Bulu	1 744	1 764	1 291	1 288
Temanggung	1 287	1 302	679	677
Tlogomulyo	428	433	966	963
Tembarak	1 940	1 962	899	897
Selopampang	-	-	467	465
Kranggan	4 746	4 800	674	672
Pringsurat	3 903	3 947	1 074	1 071
Kaloran	1 294	1 309	1 041	1 038
Kandangan	-	-	1 149	1 146
Kedu	6 217	6 288	1 198	1 195
Ngadirejo	9 178	9 282	1 051	1 048
Jumo	954	965	1 031	1 028
Gemawang	-	-	912	910
Candiroti	2 571	2 600	1 463	1 459
Bejen	5 143	5 202	892	890
Tretep	-	-	792	790
Wonobojo	2 056	2 079	847	845
<b>Kabupaten Temanggung</b>	<b>43 946</b>	<b>44 446</b>	<b>19 202</b>	<b>19 152</b>

Catatan/Note: ...

Sumber/Source: Dinas Ketahanan Pangan, Pertanian dan Perikanan Kabupaten Temanggung /Department of Food Resilience, Agriculture and Fisheries of Temanggung Regency

**Tabel 5.4.3** **Produksi Daging, Telur dan Susu Menurut Kecamatan di Kabupaten Temanggung, 2021 dan 2022**  
**The Production of Meat, Eggs and Milk by Subdistrict in Temanggung Regency, 2021 and 2022**

Kecamatan Subdistrict	Daging Ternak Besar(kg) Large Cattle Meat(kg)		Daging Ternak Kecil(kg) Livestock Meat Small(kg)	
	2021	2022	2021	2022
(1)	(2)	(3)	(4)	(5)
Parakan	126 214	120 740	50 417	55 835
Kledung	-	-	8 033	8 896
Bansari	-	-	11 201	12 405
Bulu	-	-	5 318	5 889
Temanggung	466 569	446 332	43 176	47 816
Tlogomulyo	-	-	8 101	8 972
Tembarak	-	-	11 111	12 305
Selopampang	-	-	6 788	7 517
Kranggan	-	-	14 867	16 465
Pringsurat	-	-	4 415	4 889
Kaloran	-	-	6 336	7 016
Kandangan	-	-	6 064	6 716
Kedu	-	-	8 010	8 871
Ngadirejo	182 589	174 669	15 574	17 248
Jumo	-	-	8 124	8 997
Gemawang	-	-	3 282	3 635
Candiroto	-	-	4 842	5 362
Bejen	-	-	4 481	4 963
Tretep	-	-	5 233	5 795
Wonobojo	-	-	9 797	10 850
<b>Kabupaten Temanggung</b>	<b>775 372</b>	<b>741 741</b>	<b>235 170</b>	<b>260 442</b>

Lanjutan Tabel/*Continued Table 5.4.3*

Kecamatan Subdistrict	Daging Unggas(kg) Poultry(kg)		Telur Ayam Kampung(butir) Chicken Egg(grain)	
	2021	2022	2021	2022
(1)	(6)	(7)	(8)	(9)
Parakan	102 481	102 090	416 751	420 495
Kledung	5 732	5 710	431 832	435 712
Bansari	2 381	2 372	43 880	44 274
Bulu	89 363	89 022	1 103 854	1 113 772
Temanggung	658 959	656 446	519 613	524 283
Tlogomulyo	9 001	8 967	298 445	301 126
Tembarak	166 834	166 198	108 613	109 589
Selopampang	113 832	113 398	63 048	63 614
Kranggan	1 098 831	1 094 640	516 087	520 724
Pringsurat	948 971	945 351	1 518 234	1 531 875
Kaloran	228 697	227 825	312 735	315 545
Kandangan	229 290	228 415	576 161	581 338
Kedu	970 491	966 789	1 182 722	1 193 349
Ngadirejo	53 587	53 383	1 870 231	1 887 035
Jumo	568 955	566 785	1 047 919	1 057 334
Gemawang	23 924	23 833	204 808	206 648
Candiroto	255 018	254 045	1 414 280	1 426 987
Bejen	70 728	70 458	103 971	104 905
Tretep	1 217	1 212	497 584	502 055
Wonobojo	982 925	979 175	862 769	870 521
<b>Kabupaten Temanggung</b>	<b>6 581 217</b>	<b>6 556 114</b>	<b>13 093 537</b>	<b>13 211 181</b>

Lanjutan Tabel/Continued Table 5.4.3

Kecamatan Subdistrict	Telur Ayam Ras(butir) eggs(grain)		Telur Itik(butir) Duck Eggs(grain)	
	2021	2022	2021	2022
(1)	(10)	(11)	(12)	(13)
Parakan	1 611 430	1 633 069	674 600	663 903
Kledung	-	-	24 011	23 630
Bansari	303 330	307 403	22 963	22 599
Bulu	1 307 589	1 325 148	322 578	317 463
Temanggung	10 545 089	10 686 693	714 908	703 572
Tlogomulyo	853 393	864 853	292 367	287 731
Tembarak	3 664 894	3 714 108	174 824	172 052
Selopampang	1 628 039	1 649 901	131 965	129 872
Kranggan	11 188 445	11 338 688	558 113	549 263
Pringsurat	5 091 157	5 159 523	341 977	336 554
Kaloran	436 857	442 723	244 067	240 197
Kandangan	4 155 708	4 211 513	307 828	302 947
Kedu	24 689 880	25 021 426	608 389	598 742
Ngadirejo	1 004 348	1 017 835	246 280	242 375
Jumo	6 871 950	6 964 230	377 139	371 159
Gemawang	3 706 313	3 756 083	136 502	134 338
Candiroto	18 965 923	19 220 606	248 055	244 122
Bejen	22 689 269	22 993 950	82 223	80 919
Tretep	326 692	331 079	28 505	28 054
Wonoboyo	4 266 303	4 323 593	114 949	113 126
<b>Kabupaten Temanggung</b>	<b>123 306 609</b>	<b>124 962 424</b>	<b>5 652 243</b>	<b>5 562 618</b>

Lanjutan Tabel/*Continued Table* 5.4.3

Kecamatan Subdistrict	Telur Puyuh(butir) Quail Eggs(gram)		Susu(liter) Milk(liter)	
	2021	2022	2021	2022
(1)	(14)	(15)	(16)	(17)
Parakan	329 127	310 299	-	-
Kledung	-	-	-	-
Bansari	68 607	64 682	6 178	794
Bulu	279 012	263 051	-	-
Temanggung	205 743	193 973	-	-
Tlogomulyo	68 607	64 682	-	-
Tembarak	310 247	292 499	-	-
Selopampang	-	-	11 932	-
Kranggan	758 795	715 387	-	-
Pringsurat	624 301	588 585	18 414	14 287
Kaloran	206 754	194 926	-	-
Kandangan	-	-	325 822	266 065
Kedu	994 375	937 490	85 367	66 237
Ngadirejo	1 468 253	1 384 259	-	-
Jumo	152 497	143 773	-	-
Gemawang	-	-	-	-
Candiroto	411 564	388 020	-	-
Bejen	822 973	775 893	-	-
Tretep	-	-	-	-
Wonoboyo	329 283	310 446	-	-
<b>Kabupaten Temanggung</b>	<b>7 030 138</b>	<b>6 627 965</b>	<b>447 713</b>	<b>347 383</b>

Catatan/Note: ...

Sumber/Source: Dinas Peternakan dan Perikanan Kabupaten Temanggung/Livestock and Fishery Service of Temanggung Regency

**5.5 PERIKANAN  
FISHERY**

**Tabel 5.5.1** **Produksi Perikanan Tangkap Menurut Kecamatan dan Subsektor di Kabupaten Temanggung (kuintal), 2022**  
**Production of Fish Capture by Subdistrict and Subsector in Temanggung Regency (quintal), 2022**

Kecamatan Subdistrict	Kolam Fish Pond	Mina Padi Fish in Rice Field	Sungai River	Genangan Fish Puddle	Jumlah Total
(1)	(2)	(3)	(4)	(5)	(6)
Parakan	11 966,44	6 547,72	191,62	66,66	18 772,44
Kledung	1 136,93	1 201,37	83,04	36,66	2 458,00
Bansari	605,27	1 269,69	95,81	51,11	2 021,88
Bulu	4 155,13	10 260,00	159,68	55,55	14 630,36
Temanggung	11 892,83	5 443,15	268,27	65,55	17 669,8
Tlogomulyo	1 398,68	4 327,19	48,54	16,67	5 791,08
Tembarak	8 760,12	5 295,12	175,65	84,44	14 315,33
Selopampang	5 946,41	4 936,42	121,36	73,33	11 077,52
Kranggan	2 535,61	335,93	271,46	58,88	3 201,88
Pringsurat	3 942,46	3 148,60	277,85	64,44	7 433,35
Kaloran	1 120,58	301,76	159,68	41,11	1 623,13
Kandangan	834,3	506,74	150,1	103,32	1 594,46
Kedu	11 132,15	6 319,98	150,1	103,32	17 05,55
Ngadirejo	5 357,50	3 017,65	140,52	59,99	8 575,66
Jumo	3 852,49	985,01	300,21	59,99	5 197,70
Gemawang	842,48	683,24	146,91	36,66	1 709,29
Candiroto	3 255,40	757,26	153,3	48,88	4 214,84
Bejen	474,4	353,01	159,68	44,44	1 031,53
Tretep	204,48	449,8	63,23	13,33	730,84
Wonoboyo	2 380,20	797,11	76,65	26,66	3 280,62
<b>Kabupaten Temanggung</b>	<b>81 793,86</b>	<b>56 936,75</b>	<b>3 193,66</b>	<b>1 110,99</b>	<b>14 3035,26</b>

Catatan/Note: ...

Sumber/Source: Dinas Ketahanan Pangan, Pertanian dan Perikanan Kabupaten Temanggung/ Department of Food Security, Agriculture and Fisheries of Temanggung Regency

**Tabel**  
**Table** 5.5.2

**Nilai Produksi Perikanan Tangkap Menurut Kecamatan dan Subsektor di Kabupaten Temanggung (Ribu Rp), 2022**  
**Production Value of Fish Capture by Subdistrict and Subsector in Temanggung Regency (Thousands of Rp), 2022**

Kecamatan Subdistrict	Kolam Fish Pond	Mina Padi Fish in Rice Field	Sungai River	Genangan Fish Puddle	Jumlah Total
(1)	(2)	(3)	(4)	(5)	(6)
Parakan	24 768 995,83	18 268 152,63	976 135,75	237 618,59	44 250 902,80
Kledung	2 353 308,56	3 351 808,87	422 992,16	130 690,22	6 258 799,81
Bansari	1 252 840,53	3 542 433,08	488 067,87	182 174,25	5 465 515,73
Bulu	8 600 580,92	28 625 400,91	813 446,46	198 015,49	38 237 443,78
Temanggung	24 616 623,33	15 186 394,71	1 366 590,05	233 658,28	41 403 266,37
Tlogomulyo	2 895 077,43	12 072 866,09	247 287,72	59 404,65	15 274 635,89
Tembarak	18 132 327,09	14 773 375,61	894 791,10	300 983,54	34 101 477,34
Selopampang	12 308 311,67	13 772 598,55	618 219,31	261 380,45	26 960 509,98
Kranggan	5 248 385,99	937 235,66	1 382 858,98	209 697,97	7 778 178,60
Pringsurat	8 160 393,70	8 784 598,61	1 415 396,83	229 697,97	18 590 087,11
Kaloran	2 319 448,00	841 923,56	813 446,46	146 531,46	4 121 349,48
Kandangan	1 726 888,29	1 413 796,16	764 639,67	368 308,81	4 273 632,93
Kedu	23 042 107,54	17 632 738,63	764 639,67	368 308,81	41 807 794,65
Ngadirejo	11 089 331,69	8 419 235,56	715 832,88	213 856,73	20 438 256,86
Jumo	7 974 160,65	2 748 165,57	1 529 279,34	213 856,73	12 465 462,29
Gemawang	1 743 818,57	1 906 242,01	748 370,74	130 690,22	4 529 121,54
Candiroto	6 738 250,40	2 112 751,57	780 908,60	174 253,63	9 806 164,20
Bejen	981 956,09	984 891,71	813 446,46	158 412,39	2 938 706,65
Tretep	423 256,93	1 254 942,66	322 124,80	47 523,72	2 047 848,11
Wonoboyo	4 926 710,72	2 223 949,02	390 454,30	95 047,43	7 636 161,47
<b>Kabupaten Temanggung</b>	<b>169 302 773,93</b>	<b>158 853 501,17</b>	<b>16 268 929,15</b>	<b>3 960 309,79</b>	<b>348 385 514,04</b>

Catatan/Note: ...

Sumber/Source: Dinas Peternakan dan Perikanan Kabupaten Temanggung/Livestock and Fishery Service of Temanggung Regency

<https://temanggungkab.bps.go.id>



# BAB 6

## Industri, Pertambangan, dan Energi *Industry, Mining, and Energy*

**Jumlah Pelanggan Listrik /**  
*Number of Electricity Customers*

**240.996**



**Jumlah Pelanggan Air /**  
*Number of Water Customers*

**48.997**





**PENJELASAN TEKNIS**

1. Perusahaan atau usaha industri adalah suatu unit (kesatuan) usaha yang melakukan kegiatan ekonomi, bertujuan menghasilkan barang atau jasa, terletak pada suatu bangunan atau lokasi tertentu, dan mempunyai catatan administrasi tersendiri mengenai produksi dan struktur biaya serta ada seorang atau lebih yang bertanggung jawab atas usaha tersebut
2. Pelanggan adalah individu atau kelompok, baik rumah tangga, perusahaan atau institusi non profit yang membeli air bersih dari perusahaan air bersih.
3. Air disalurkan adalah volume air bersih dari perusahaan air bersih

**TECHNICAL NOTES**

1. *A manufacturing establishment is defined as a production unit engaged in economic activity, producing goods or services, located in a building or in a certain location, keeping a business record concerning the production and cost structure, and having a person or more that are responsible to those activities.*
2. *Customers are individuals or groups, whether household, company or non profit institutions that buy water supply from water supply establishment.*
3. *Distributed water is the volume of water supply from water supply establishment.*

<https://temanggungkab.bps.go.id>

**ULASAN**

Kabupaten Temanggung memiliki sangat banyak sektor industri yang diklasifikasikan menjadi 6 kategori yaitu industri pangan, industri sandang, industri kimia dan bahan bangunan, industri logam dan elektronika, industri kerajinan, dan industri kayu primer hasil hutan. Jumlah tenaga kerja di Kabupaten Temanggung sebanyak 79.522 orang dan nilai produksinya sebesar Rp.5.694.630.350.000,00

Kebutuhan energi listrik akan terus meningkat, hal ini dapat dilihat dari jumlah pelanggan listrik yang terus meningkat setiap tahun. Jumlah Pelanggan Listrik di Kabupaten Temanggung di tahun 2022 adalah sebanyak 240.996 pelanggan. Sedangkan jumlah pelanggan air dari PDAM Kabupaten Temanggung tercatat sebesar 48.997 orang.

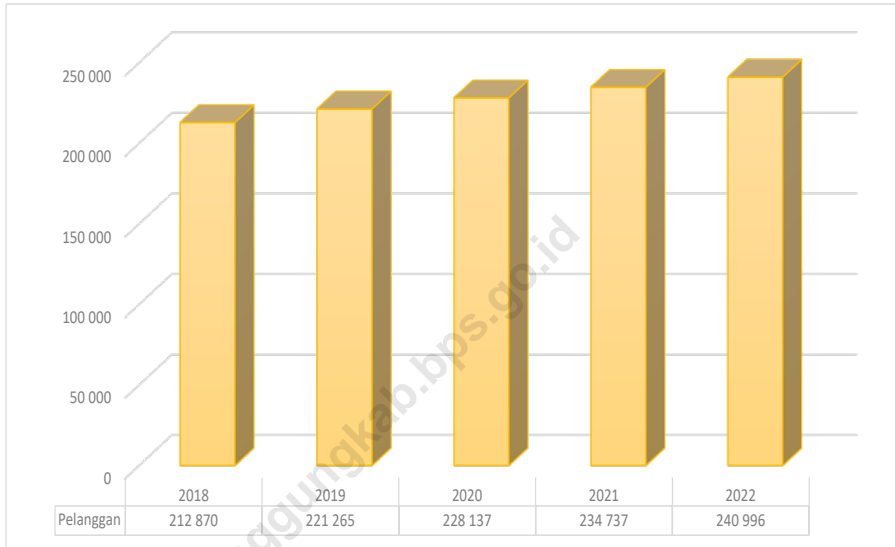
**DESCRIPTION**

*Temanggung Regency has a large number of industry sectors which are classified into 6 categories, these are food industry, clothing industry, chemical industry and building materials, metal industry and electronics, handicraft industry, and primary forest products. The number of workers in Temanggung Regency is 79,522 people and the production value is 5,694,630 million rupiahs.*

*Electricity needs will continue to increase, this can be seen from the number of electricity customers that continue to increase every year. The number of Electricity Customers in Temanggung Regency in 2022 is 240,996 customers. While the number of water from Temanggung Regency PDAM in 48,997 people.*

**Gambar** 6.1  
**Figures**

**Jumlah Pelanggan Listrik Menurut Kecamatan di Kabupaten Temanggung, 2018–2022**  
**Number of Electricity Customers by Subdistrict in Temanggung Regency, 2018–2022**

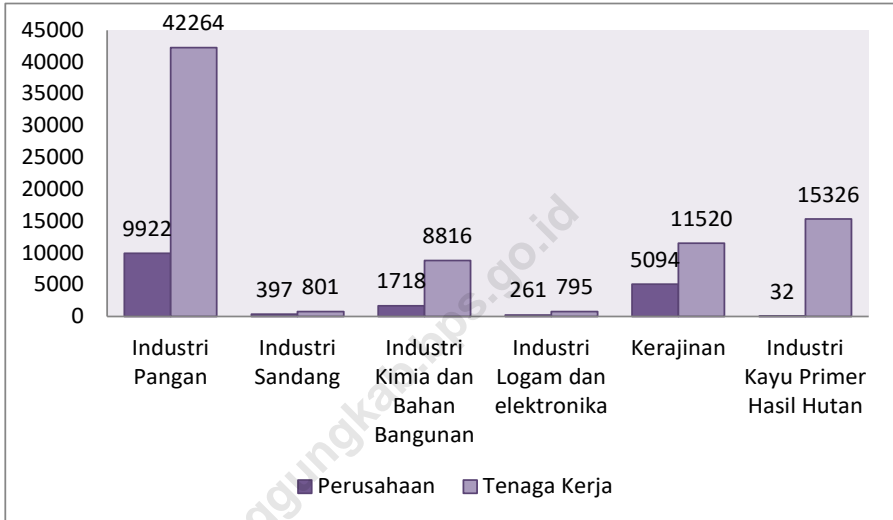


Catatan/Note:

Sumber/Source: PT. PLN Rayon Temanggung dan Parakan/State Electricity Company, Ltd of Rayon Temanggung and Parakan

**Gambar** 6.2  
**Figures**

**Jumlah Perusahaan dan Tenaga Kerja Menurut  
Klasifikasi Industri di Kabupaten Temanggung, 2022**  
*Number of Establishment and Employees by Industrial  
Classification in Temanggung Regency, 2022*



Catatan/Note: ...

Sumber/Source: Dinas Perindustrian dan Tenaga Kerja Kabupaten Temanggung/ Department of Industry and Labor of Temanggung Regency

## 6.1 INDUSTRI INDUSTRY

**Tabel**  
**Table** 6.1.1

**Jumlah Perusahaan, Tenaga Kerja, dan Nilai Produksi Menurut Klasifikasi Industri di Kabupaten Temanggung, 2022**  
**Number of Establishment, Employees, and Production Value by Industrial Classification in Temanggung Regency, 2022**

Klasifikasi Industri <i>Industrial Classification</i>	Perusahaan <i>Establishments</i>	Tenaga Kerja <i>Employee</i>	Jumlah Produksi <i>Amount of Production</i>	Nilai Produksi (Juta Rp) <i>Production Value (Millions Rp)</i>
(1)	(2)	(3)	(4)	(5)
<b>I. INDUSTRI PANGAN</b>				
1 Pemotongan Hewan (ayam)	26	137	191,00	4 459,35
2 Pengolahan Buah	32	102	50,00	969,42
3 Sale Goreng	17	163	746,00	3 218,48
4 Jahe Instan	5	16	22,00	334,59
5 Susu Segar	1	24	2 934,00	1 828,05
6 Susu Kedele	10	21	769,00	55,40
7 Pembersihan Kopi	992	2 768	1 262,00	6 924,45
8 Tepung Jagung	5	21	257,00	886,33
9 Tepung Tapioka	17	79	310,00	830,93
10 Ransum Pakan Ternak	4	37	1 508,00	3.656,11
11 Roti dan sejenisnya	124	387	601,00	6 587,22
12 Gula Aren	1 273	1 395	711,00	8 586,32
13 Glukosa	1	14	148,00	387,77
14 Sirup	1	16	23 085,00	199,42
15 Mie	1	8	295,00	703,52
16 Pembungkus Teh	14	14	3,00	35,37
17 Kopi Bubuk	325	650	73,00	5 119,50
18 Es	24	58	77,00	332,37
19 Kecap	7	38	523,00	1 329,49
20 Tempe	511	937	4,65	17 505,01
21 Tahu	115	485	5,23	14 624,44
22 Kedele Goreng	4	17	26,00	127,41
23 Kacang Telor	13	33	38,00	276,98
24 Krupuk dan sejenisnya (krupuk , ceriping, emping dll)	2 017	5 940	10 445,00	35 009,51



Lanjutan Tabel/*Continued Table* 6.1.1

Klasifikasi Industri <i>Industrial Classification</i>	Perusahaan <i>Establishments</i>	Tenaga Kerja <i>Employee</i>	Jumlah Produksi <i>Amount of Production</i>	Nilai Produksi (Juta Rp) <i>Production Value (Millions Rp)</i>
(1)	(2)	(3)	(4)	(5)
25 Tape Ketela	43	56	70,00	82,21
26 Kue Basah	579	2 055	1 142,00	10 365,70
27 Makanan lain (madu)	8	25	41,00	763,35
28 Makanan lain (Jamur)	8	26	41,00	763,35
29 AMDK	7	176	869 267,00	8 036,41
30 Pengeringan & pengolahan Tembakau	3 732	26 494	16 068,00	3 574,01
31 Rokok Kretek	2	25	3,63	3 636,00
32 Rokok Cerutu	1	35	6,00	1 996,46
33 Cengkeh Rajangan	3	12	9,00	146,80
<b>Jumlah</b>	<b>9 922</b>	<b>42 264</b>	<b>930 731,51</b>	<b>139 695,62</b>
<b>II INDUSTRI SANDANG</b>				
1 Rajutan	182	254	17 524,00	293,54
2 Kasur dan bantal	20	45	929,00	91,58
3 Pakaian Jadi	127	324	6 319,00	1 702,54
4 Batik	5	18	13 930,00	666,93
5 Pakaian Kesenian	39	82	3 053,00	853,45
6 Training Pack	11	38	13 930,00	334,64
7 Masker, kain pel dll	8	23	38 307,00	35,22
8 Pengawetan kulit	1	3	696,00	93,93
9 Barang dari kulit	2	7	720,00	88,06
10 Alas kaki/ sepatu	2	7	781,00	23,48
<b>Jumlah</b>	<b>397</b>	<b>801</b>	<b>96 189,00</b>	<b>4 183,37</b>
<b>III INDUSTRI KIMIA DAN BAHAN BANGUNAN</b>				
1 Ubin Kayu	1	1 966	74 039,00	585 725,62
2 Panel Kayu/Balken/Papan	29	813	97 665,00	743 425,49
3 Moulding dan Bahan Bangunan	445	2 945	719 333,00	21 073,48
4 Percetakan	19	92	584 823,00	2 458,57
5 Foto Copy	21	50	3 509,00	351,22
6 Cetak Film	8	17	175,00	702,45

Lanjutan Tabel/Continued Table 6.1.1

Klasifikasi Industri <i>Industrial Classification</i>		Perusahaan <i>Establishments</i>	Tenaga Kerja <i>Employee</i>	Jumlah Produksi <i>Amount of Production</i>	Nilai Produksi (Juta Rp) <i>Production Value (Millions Rp)</i>
(1)		(2)	(3)	(4)	(5)
7	Pupuk Alam	13	491	269,00	76 098,67
8	Sabun	10	11	40,00	8,20
9	Vulkanisir Ban	6	17	938,00	110,66
10	Minyak Atsiri	3	10	6,00	105,12
11	Kemasan Plastik	1	63	772 408,00	951,64
12	Tas Plastik	45	136	37 517,00	94,06
13	Daur Ulang Plastik	3	39	254,00	276,64
14	Batu bata	340	812	19 861 920,00	4 702,88
15	Genteng	597	794	16 551 600,00	8 022,56
16	Gips	9	42	7 172,00	232,38
17	Barang dari Semen	9	35	29 793,00	774,59
18	Furnitur Kayu	140	363	56 233,00	6 422,30
19	Furnitur Cat Duco	15	103	5 517,00	6 196,74
20	Furnitur Bambu	4	17	132,00	99,59
<b>Jumlah</b>		<b>1 718</b>	<b>8 816</b>	<b>38 803 343,00</b>	<b>1 457 832,86</b>
<b>IV INDUSTRI LOGAM DAN ELEKTRONIKA</b>					
1	Teralis Besi	32	82	971,00	1 129,75
2	Las	79	130	259,00	465,19
3	Pande Besi	2	15	1 379,00	42,09
4	Mesin Perajang Tembakau	17	93	828,00	2 259,50
5	Alat Perajang Tembakau (Kayu/Manual)	19	51	861,00	55,38
6	Penetas Telur	3	27	310,00	420,89
7	Furnitur Logam	2	25	609,00	16,61
8	Daur Ulang Timah Bekas Aki	2	8	642,00	221,52
9	Pemeliharaan dan Rep Mobil	41	256	3 212,00	3 488,94
10	Pemeliharaan dan Rep Sepeda Motor	47	76	97 478,00	3 433,56
11	Reparasi Elektronika	16	30	11 631,00	88,61
12	Perakitan Antena	1	2	100,00	166,14
<b>Jumlah</b>		<b>261</b>	<b>795</b>	<b>118 280,00</b>	<b>11 788,18</b>

Lanjutan Tabel/*Continued Table* 6.1.1

Klasifikasi Industri <i>Industrial Classification</i>	Perusahaan <i>Establishments</i>	Tenaga Kerja <i>Employee</i>	Jumlah Produksi <i>Amount of Production</i>	Nilai Produksi (Juta Rp) <i>Production Value (Millions Rp)</i>
(1)	(2)	(3)	(4)	(5)
<b>V KERAJINAN</b>				
1 Bordir	14	13	8 529,00	90,82
2 Anyaman Bambu/ Keranjang Tembakau	3 708	8 083	2 066 422,00	16 614,00
3 Kerajinan bambu	6	10	8 308,00	232,60
4 Kuda Lumping	6	27	2 437,00	238,13
5 Anyaman Lidi	158	481	10 080,00	354,43
6 Anyaman Pelepah Pisang	268	568	7 532,00	315,67
7 Anyaman Mendong	6	27	13 957,00	71,99
8 Kerajinan Kayu	19	31	62 918,00	143,99
9 Alat Dapur dari bambu	373	912	1 728 904,00	686,71
10 Bedug	5	11	100,00	420,89
11 Tangkai Cangkul	7	16	3 323,00	3 323,00
12 Terompah kayu	39	103	18 107,00	8 639,00
13 Alat Jemur bambu	16	43	10 911,00	110,76
14 Gerabah tanah	174	323	67 348,00	121,84
15 Rilief Kuningan/ Tembaga	7	104	8 529,00	5 538,00
16 Gamelan Tradisional	1	2	178,00	178,00
17 Alat Musik	2	15	24 369,00	77,53
18 Alat Olah raga	1	2	7 588,00	62,03
19 Mainan Anak	5	40	33 785,00	2 159,82
20 Radio Kayu dan alat fungsional lainnya	1	37	642,00	3 288,72
21 Sapu Ijuk	278	672	51 043,00	830,70
<b>Jumlah</b>	<b>5 094</b>	<b>11 520</b>	<b>4 135 010,00</b>	<b>43 498,63</b>
<b>VI INDUSTRI KAYU PRIMER HASIL HUTAN</b>				
1 Laminating Board, Bare Core, Veneer dll	32	15 326	912 145,00	4 037 631,69
<b>Jumlah</b>	<b>32</b>	<b>15 326</b>	<b>912 145,00</b>	<b>4 037 631,69</b>
<b>KABUPATEN TEMANGGUNG</b>	<b>17 424</b>	<b>79 522</b>	<b>44 995 698,51</b>	<b>5 694 630,35</b>

Catatan/*Note*: ...Sumber/*Source*: Dinas Perindustrian dan Tenaga Kerja Kabupaten Temanggung/ *Department of Industry and Labor of Temanggung Regency*

## 6.2 ENERGI ENERGY

**Tabel** 6.2.1 **Perkembangan Pelanggan dan Daya Terpasang (VA) Listrik Per Bulan di Kabupaten Temanggung, 2022**  
**Table** 6.2.1 **Customer and Installed Electricity Power (VA) by Month in Temanggung Regency, 2022**

Bulan Month	Banyaknya Pelanggan Customer	Daya Terpasang Installed Electricity Power (KW)	Rata-Rata Daya VA per Pelanggan Average Power per Customer
(1)	(2)	(3)	(4)
1. Januari/January	235 212	242 218 700	1 029,79
2. Pebruari/February	235 584	242 946 250	1 031,25
3. Maret/March	236 029	243 910 150	1 033,39
4. April/April	236 492	245 037 000	1 036,13
5. Mei/May	236 822	245 738 000	1 037,65
6. Juni/June	237 446	246 500 300	1 038,13
7. Juli/July	237 980	247 402 450	1 039,59
8. Agustus/August	238 672	248 965 700	1 043,13
9. September/September	239 314	250 104 500	1 045,09
10. Oktober/October	239 796	250 831 650	1 046,02
11. Nopember/November	240 436	251 604 200	1 046,45
12. Desember/December	240 996	252 646 250	1 048,34

Catatan/Note: -

Sumber/Source: PT. PLN Rayon Temanggung dan Parakan/State Electricity Company, Ltd of Rayon Temanggung and Parakan

**Tabel**  
**Table 6.2.2****Jumlah Pelanggan Listrik Menurut Kecamatan di  
Kabupaten Temanggung, 2018–2022**  
**Number of Electricity Customers by Subdistrict in  
Temanggung Regency, 2018–2022**

Kecamatan Subdistrict	2018	2019	2020	2021	2022
(1)	(2)	(3)	(4)	(5)	(6)
Parakan	15 261	15 656	15 899	16 146	16 495
Kledung	7 263	7 680	8 097	8 450	8 699
Bansari	7 580	7 981	8 382	8 714	8 904
Bulu	12 914	13 309	13 552	13 802	14 187
Temanggung	27 183	27 695	28 526	29 338	30 071
Tlogomulyo	5 330	5 387	5 549	5 706	5 845
Tembarak	7 088	7 694	7 925	8 150	8 550
Selopampang	4 544	4 662	4 802	4 939	5 149
Kranggan	13 591	14 100	14 523	14 936	15 483
Pringsurat	14 351	14 888	15 235	15 668	16 013
Kaloran	11 396	11 996	12 356	12 708	12 985
Kandangan	12 849	13 384	13 665	14 053	14 401
Kedu	14 527	14 947	15 215	15 491	15 897
Ngadirejo	13 928	14 302	14 521	14 753	15 185
Jumo	8 115	8 514	8 913	9 238	9 456
Gemawang	8 424	8 944	9 403	9 796	10 030
Candiroto	9 199	9 612	9 873	10 152	10 453
Bejen	6 801	7 206	7 611	7 952	8 117
Tretep	5 965	6 359	6 753	7 087	7 214
Wonobojo	6 561	6 949	7 337	7 658	7 862
<b>Kabupaten Temanggung</b>	<b>212 870</b>	<b>221 265</b>	<b>228 137</b>	<b>234 737</b>	<b>240 996</b>

Catatan/Note: ...

Sumber/Source: PT. PLN Rayon Temanggung dan Parakan/State Electricity Company, Ltd of Rayon Temanggung and Parakan

**Tabel 6.2.3** Jumlah Pelanggan dan Air yang Disalurkan Menurut Kecamatan di Kabupaten Temanggung, 2022  
**Number of Customers and Distributed Water by Subdistrict in Temanggung Regency, 2022**

Kecamatan Subdistrict	Pelanggan Number of Customers
(1)	(2)
Parakan	7 024
Kledung	131
Bansari	-
Bulu	1 469
Temanggung	16 994
Tlogomulyo	70
Tembarak	1 196
Selopampang	228
Kranggan	3 689
Pringsurat	5 097
Kaloran	2 419
Kandangan	2 243
Kedu	3 511
Ngadirejo	2 624
Jumo	1 857
Gemawang	173
Candiroto	272
Bejen	-
Tretep	-
Wonobojo	-
<b>Kabupaten Temanggung</b>	<b>48 997</b>

Catatan/Note: ...

Sumber/Source: PDAM Tirta Agung Kabupaten Temanggung/"Tirta Agung" Local Drinking Water Company of Temanggung Regency

# BAB 7 Hotel dan Pariwisata

## *Hotel and Tourism*

**Tingkat Penghunian Kamar Hotel /**  
*Hotel Room Occupancy Rate*

**31,40**

**Jumlah Wisatawan / Number of Tourist**

**577.961** *Orang / People*

<https://itemanggungkab.bps.go.id>







**PENJELASAN TEKNIS**

1. Wisatawan mancanegara (wisman) adalah setiap pengunjung yang mengunjungi suatu negara di luar tempat tinggalnya, didorong oleh satu atau beberapa keperluan tanpa bermaksud memperoleh penghasilan di tempat yang dikunjungi dan lamanya kunjungan tersebut tidak lebih dari satu tahun (12 bulan). Definisi ini mencakup 2 (dua) kategori wisatawan mancanegara, yaitu :
  - a. Wisatawan (turis) ialah setiap pengunjung seperti definisi di atas yang tinggal paling sedikit 24 jam, akan tetapi tidak lebih dari 1 (satu) tahun di tempat yang dikunjungi, dengan maksud antara lain: berlibur, rekreasi, olah raga, bisnis, menghadiri pertemuan, studi, dan kunjungan dengan alasan kesehatan.
  - b. Excursionist ialah setiap pengunjung seperti definisi di atas yang tinggal kurang dari 24 jam di tempat yang dikunjungi (termasuk "Cruise passengers"). Cruise Passengers ialah setiap pengunjung yang tiba di suatu negara di mana mereka tidak menginap di akomodasi yang tersedia di negara tersebut, misalnya dengan kapal laut.
2. Hotel adalah penyediaan akomodasi secara harian berupa kamar-kamar di dalam satu bangunan yang dapat dilengkapi dengan jasa pelayanan makan dan minum, kegiatan hiburan dan atau fasilitas lainnya. Hotel terdiri dari hotel berbintang dan hotel non-

**TECHNICAL NOTES**

1. *An International Visitor is any person visiting a country other than his usual place of residence for any reason other than for earning income in the country visited, and the length of stay is no more than one year (12 months). This definition covers two categories of foreign visitors, namely :*
  - a. *"Tourist" is any visitor staying for at least 24 hours, but no more than one year, in the country visited, with the intention of visiting, and for any of these purposes: Pleasure, recreation and sports, Business, visiting friends and relatives, missions, attending meetings, conferences, visit for health reasons and study.*
  - b. *"Excursionist" is any visitor staying less than 24 hours in the country visited including, "Cruise Passengers", i.e. visitors arriving in a country without staying in any accommodation available in the visited country.*
2. *Hotel is a daily supply of accommodation rooms within a building which can be equipped with eating and drinking services, entertainment activities and/or other facilities. Hotel consists of a classified hotel and a non-classified hotel.*

bintang.

3. Hotel bintang adalah usaha penyediaan jasa pelayanan penginapan, makan minum serta jasa lainnya bagi umum dengan menggunakan sebagian atau seluruh bangunan. Usaha ini dikelola secara komersial serta memenuhi ketentuan persyaratan sebagai hotel bintang (termasuk berlian) yang ditetapkan dalam surat keputusan instansi yang membinanya. Misalnya hotel bintang lima, hotel bintang empat dan seterusnya.
  4. Tingkat penghunian kamar hotel adalah persentase banyaknya malam kamar yang dihuni terhadap banyaknya malam kamar yang tersedia.
  5. Rata-rata lamanya tamu menginap adalah banyaknya malam tempat tidur yang terpakai (malam tamu) dengan banyaknya tamu yang menginap di hotel atau akomodasi lainnya.
3. *A star hotel is the business of providing an accommodation, eating and drinking as well as other services for the public by using a building or a part of a building. It is managed commercially and meets specified requirements as a star hotel (including diamonds) set forth in the decree of fostering agency. For example, five star hotel, four star hotel, and so on.*
  4. *Room occupancy rate is the number of room-nights occupied divided by the number of room-nights available, multiplied by 100 percent.*
  5. *Average length of stay is the number of bed-nights used (guest night) divided by the number of guests coming to spend the night at the accommodation.*

**ULASAN**

Pariwisata di Kabupaten Temanggung mengalami perkembangan dari tahun ke tahun. Pada tahun 2022 jumlah wisatawan di Kabupaten Temanggung sebanyak 577.961 wisatawan yang berasal dari wisatawan nusantara sebanyak 565.913 dan wisatawan mancanegara sebanyak 12.048.

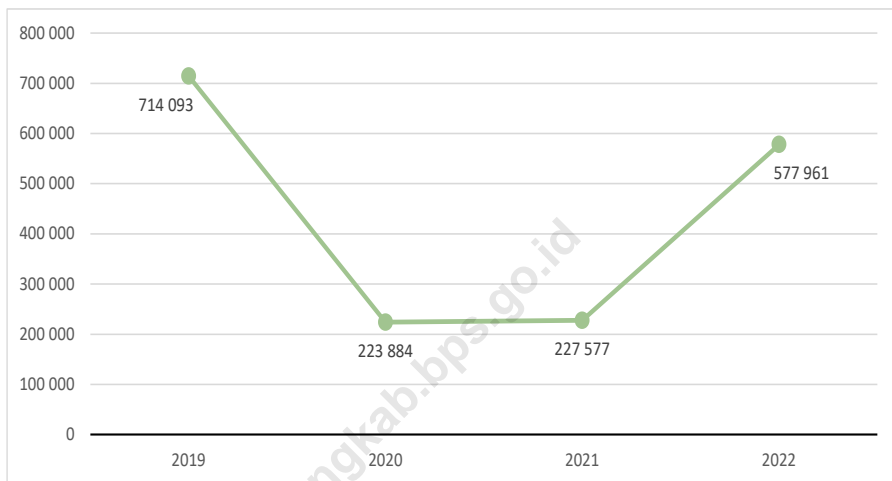
**DESCRIPTION**

*Tourism in Temanggung Regency has developed from year to year. In 2022 the number of tourists in Temanggung Regency is 577,961 tourists coming from 565,913 domestic tourists and 12,048 foreign tourists.*

<https://kemangungkab.bps.go.id>

**Gambar** 7.1  
**Figures**

**Banyaknya Pengunjung Objek Wisata di Kabupaten Temanggung, 2019-2022**  
**Number of Tourist Visiting in Temanggung Regency, 2019-2022**



Catatan/Note: ...

Sumber/Source: Dinas Kebudayaan dan Pariwisata Kabupaten Temanggung/ Department of Culture and Tourism of Temanggung Regency

## 7.1 HOTEL HOTELS

**Tabel 7.1.1 Tingkat Penghunian Kamar Hotel (TPK), Tingkat Penghunian Tempat Tidur (TPTT) dan Rata-rata Lama Menginap (RLM) Tamu Hotel Menurut Bulan di Kabupaten Temanggung, 2021 - 2022**  
*Room Occupancy Rate (TPK), Bed Occupancy Rate (TPTT) and Average Length of Stay of Hotel Accommodations by Months in Temanggung Regency, 2021 – 2022*

Bulan Month	TPK		TPTT		RLM	
	2021	2022	2021	2022	2021	2022
(1)	(2)	(3)	(4)	(5)	(6)	(7)
1. Januari/January	30,63	29,31	31,31	29,31	1,09	1,16
2. Pebruari/February	32,98	29,12	32,98	30,00	1,08	1,11
3. Maret/March	33,52	27,96	33,51	28,07	1,04	1,02
4. April/April	35,69	19,59	35,69	20,05	1,03	1,11
5. Mei/May	26,75	36,26	26,85	36,28	1,02	1,04
6. Juni/June	27,73	31,95	27,73	31,95	1,04	1,05
7. Juli/July	21,53	33,00	21,52	32,99	1,05	1,09
8. Agustus/August	22,25	31,33	15,73	31,33	1,00	1,05
9. September/September	26,80	34,16	26,80	34,17	1,30	1,05
10. Oktober/October	17,87	34,50	17,87	34,50	1,03	1,06
11. Nopember/November	25,83	34,11	25,84	34,11	1,02	1,04
12. Desember/December	29,12	33,30	29,12	33,32	1,04	1,02
<b>Kabupaten Temanggung</b>	<b>27,67</b>	<b>31,40</b>	<b>27,73</b>	<b>31,55</b>	<b>1,05</b>	<b>1,06</b>

Catatan/Note: ...

Sumber/Source: Badan Pusat Statistik Kabupaten Temanggung/ BPS-Statistics of Temanggung Regency

## 7.2 PARIWISATA TOURISM

**Tabel 7.2.1 Jumlah Rumah Makan/Restoran Menurut Kecamatan di Kabupaten Temanggung, 2019–2021**  
**Number of Restaurants by Subdistrict in Temanggung Regency, 2019–2021**

Kecamatan Subdistrict	2019	2020	2021
(1)	(2)	(3)	(4)
Parakan	38	38	38
Kledung	8	8	8
Bansari	1	1	1
Bulu	3	3	3
Temanggung	89	89	89
Tlogomulyo	-	-	-
Tembarak	1	1	1
Selopampang	-	-	-
Kranggan	11	11	11
Pringsurat	8	8	8
Kaloran	1	1	1
Kandangan	8	8	8
Kedu	17	17	17
Ngadirejo	14	14	14
Jumo	-	-	-
Gemawang	1	1	1
Candiroto	5	5	5
Bejen	1	1	1
Tretep	-	-	-
Wonobojo	-	-	-
<b>Kabupaten Temanggung</b>	<b>206</b>	<b>206</b>	<b>206</b>

Catatan/Note: ...

Sumber/Source: Dinas Kebudayaan dan Pariwisata Kabupaten Temanggung/ Department of Culture and Tourism of Temanggung Regency

**Tabel**  
**Table** 7.2.2

**Banyaknya Pengunjung Objek Wisata Per Bulan di  
Kabupaten Temanggung, 2022**  
*Number of Tourist Visiting in Temanggung Regency, 2022*

<b>Bulan</b> <i>Month</i>	<b>Wisatawan Nusantara</b> <i>Domestic Travelers</i>	<b>Wisatawan Mancanegara</b> <i>Foreign Travelers</i>	<b>Jumlah Total</b>
(1)	(2)	(3)	(4)
1. Januari/ <i>January</i>	47 530	977	48 507
2. Pebruari/ <i>February</i>	28 440	1 452	29 892
3. Maret/ <i>March</i>	35 980	1 153	37 133
4. April/ <i>April</i>	19 448	399	19 847
5. Mei/ <i>May</i>	133 137	2 289	135 426
6. Juni/ <i>June</i>	71 592	1 423	73 015
7. Juli/ <i>July</i>	65 992	1 157	67 149
8. Agustus/ <i>August</i>	43 782	1 107	44 889
9. September/ <i>September</i>	42 258	378	42 636
10. Oktober/ <i>October</i>	41 905	523	42 428
11. Nopember/ <i>November</i>	26 411	524	26 935
12. Desember/ <i>December</i>	9 438	666	10 104
<b>Kabupaten Temanggung</b>	<b>565 913</b>	<b>12 048</b>	<b>577 961</b>

Catatan/Note: ...

Sumber/Source: Dinas Kebudayaan dan Pariwisata Kabupaten Temanggung/ *Department of Culture and Tourism of Temanggung Regency*





# BAB 8

## Transportasi dan Komunikasi *Transportation and Communication*

**Jumlah WiFi Corner Tahun 2020 /**  
*Number of WiFi Corner in 2020*

**15**



**Pelanggan Telepon Tahun 2020 /**  
*Telephone Customers in 2020*

**Rumah Tangga /** **9.773**  
*Household*  
**Instansi /** **634**  
*Instance*



**Kantor Pos /** **12**  
*Post Office*

**Jumlah Bus di Kab. Temanggung Tahun 2022 /**  
*Number of Busses of Temanggung Regency in 2022*



**615** **Bus Kecil /**  
*Mini Bus*

**248** **Bus Sedang /**  
*Medium Bus*

**262** **Bus Besar /**  
*Large Bus*



**PENJELASAN TEKNIS****TECHNICAL NOTES**

1. Kendaraan bermotor adalah setiap kendaraan yang digerakkan oleh peralatan teknik yang ada pada kendaraan tersebut, biasanya digunakan untuk angkutan orang atau barang di atas jalan raya selain kendaraan yang berjalan di atas rel. Kendaraan bermotor yang dicatat adalah semua jenis kendaraan kecuali kendaraan bermotor TNI/Polri dan Korps Diplomatik.
  2. Mobil penumpang adalah setiap kendaraan bermotor yang dilengkapi dengan tempat duduk untuk sebanyak-banyaknya delapan orang, tidak termasuk tempat duduk untuk pengemudi, baik dilengkapi atau tidak dilengkapi bagasi.
  3. Mobil bis adalah setiap kendaraan bermotor yang dilengkapi dengan tempat duduk untuk lebih dari delapan orang, tidak termasuk tempat duduk untuk pengemudi, baik dilengkapi atau tidak dilengkapi bagasi.
  4. Mobil truk adalah setiap kendaraan bermotor yang digunakan untuk angkutan barang, selain mobil penumpang, mobil bis dan kendaraan bermotor roda dua.
  5. Telekomunikasi adalah setiap pemancaran, pengiriman dan atau penerimaan dari setiap informasi dalam bentuk tanda-tanda, isyarat,
1. *Motor vehicles are any kind of vehicles motorized by machine set up in those vehicles, they are usually used for transporting peoples or goods on roads except vehicles moving along a railway line. The data cover all kinds of motor vehicles except those belong to Indonesia Army Force Indonesian State Police and Diplomatic Corps.*
  2. *Passenger cars are any motor vehicles with no more than eight seats, excluding seat for driver, it can be with or without hoot.*
  3. *Buses are large passenger cars having seats for more than eight passengers, excluding seat for driver, it can be with or without hoot.*
  4. *Trucks are any motor vehicles used to transport goods excluding passenger cars, buses, and motorcycles.*
  5. *Telecommunication includes every transmitting, delivering and or receiving from every information of marking, signal, article, picture, sound and voice*

tulisan, gambar, suara dan bunyi melalui sistem kawat, optik, radio atau sistem elektromagnetik lainnya.

6. Jaringan telekomunikasi adalah rangkaian perangkat telekomunikasi dan kelengkapannya yang digunakan dalam bertelekomunikasi.
  7. Telepon tetap kabel dalam Susenas disebut telepon rumah adalah jaringan telekomunikasi menggunakan perangkat telepon tetap dengan kabel yang secara umum diatur oleh standar-standar teknis dengan menggunakan suatu nomor telepon, dikenal pula sebagai Public Switched Telephone Network (PSTN). Pada umumnya dimanfaatkan untuk telepon rumah dan jaringan internet, memiliki kemampuan menghantarkan sinyal dengan kuat dan jelas dengan biaya yang relatif lebih murah.
  8. Telepon bergerak seluler adalah perangkat telekomunikasi elektronik yang mempunyai kemampuan dasar yang sama dengan telepon tetap kabel, namun dapat dibawa ke mana-mana (portable, mobile) dan tidak perlu disambungkan dengan jaringan telekomunikasi kabel. Selain berfungsi sebagai telepon, telepon selular modern biasanya mendukung layanan tambahan seperti Short Messages Services (SMS), Multimedia Messages Service (MMS), e-mail dan akses Internet, aplikasi bisnis dan permainan, serta fotografi. Saat ini, Indonesia mempunyai dua sistem
6. *Telecommunication network is peripheral network of telecommunication and its equipment used in the means of telecommunication.*
  7. *Fixed line telephone based on Susenas called home phone is a telecommunication network using fixed line telephone device which is generally regulated by technical standards, using a phone number, also known as the Public Switched Telephone Network (PSTN). It is generally used for home phone and Internet networks, has the ability to deliver a strong and clear signal with a relatively low cost.*
  8. *Cellular mobile phone is an electronic telecommunication device which has the same basic capabilities with fixed cables, but can be taken anywhere (portable, mobile) and does not need to be connected to the wired telecommunications networks. In addition to functioning as a telephone, modern mobile phone typically supports additional services such as Short Messages Services (SMS), Multimedia Messages Service (MMS), e-mail and access to the Internet, business applications and games, as well as photography. Currently, Indonesia has two cellular mobile telephone network system that*

*through strand of wire system, optic, radio or other electromagnetic system.*

jaringan telepon bergerak seluler yaitu Global System for Mobile Telecommunications (GSM) dan CDMA.

*are GSM (Global System for Mobile Telecommunications) and Code Division Multiple Access (CDMA)*

9. Internet adalah sebuah jaringan komputer publik di seluruh dunia. Internet menyediakan akses ke sejumlah layanan komunikasi termasuk World Wide Web dan membawa email, berita, hiburan dan file data.

9. *The internet is a worldwide public computer network. It provides access to a number of communication services including the World Wide Web and carries e-mail, news, entertainment and data files*

<https://kemangungkab.bps.go.id>

**ULASAN**

Jalan merupakan prasarana pengangkutan darat yang penting untuk memperlancar kegiatan perekonomian. Dengan makin meningkatnya usaha pembangunan maka akan menuntut peningkatan pembangunan jalan untuk memudahkan mobilitas penduduk dan memperlancar lalu lintas barang dari satu daerah ke daerah lain

Panjang jalan kabupaten di wilayah Kabupaten Temanggung sepanjang 601,931 km yang permukaannya sudah diaspal. Kemudian 41,265 km menggunakan beton dan 7,28 km berupa tanah telford. Jalan tersebut dalam kondisi baik sepanjang 440,776 km, yang kondisinya sedang 140,104 km, dalam kondisi rusak 48,246 km, rusak berat sepanjang 14,16 km dan yang kondisinya tanah telford 7,28 km.

Pada tahun 2020, banyaknya pelanggan telepon di Kabupaten Temanggung sebanyak 9.773 pelanggan rumah tangga, 634 pelanggan untuk dinas, instansi, dan perusahaan, serta 15 wifi corner.

**DESCRIPTION**

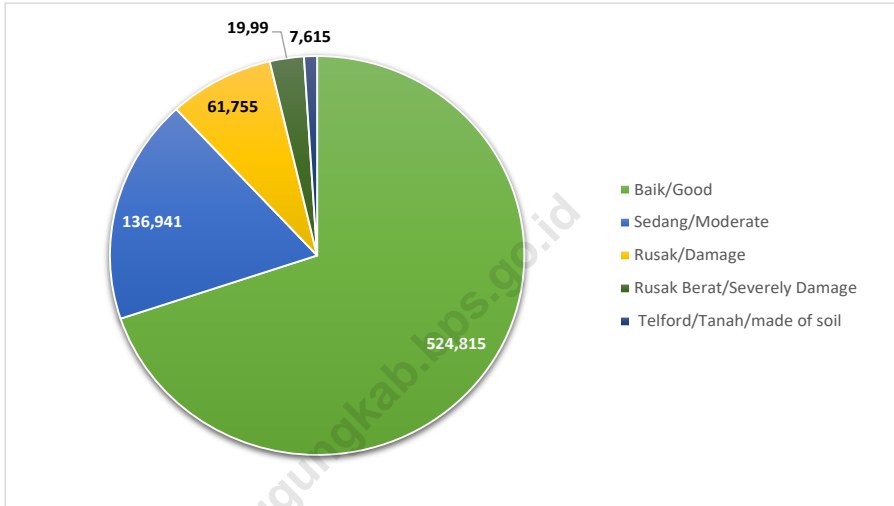
*Roads are land transportation infrastructure that are important to facilitate economic activities. With the increasing development efforts, it will require an increase in road construction to facilitate mobility of the population and facilitate the flow of goods from one region to another*

*The length of the road regency in the Temanggung Regency area is 601.931 km, with a paved surface. Then 41.265 km using concrete and 7.28 km telford. The road is in good condition along 440.776 km, which is in a moderate condition of 140.104 km, in damaged conditions 48.246 km, severely damaged along 14.16 km and 7.28 km telford.*

*In 2020, the number of telephone customers in Temanggung Regency is 9.773 household customers, 634 customers for offices, agencies, and companies, and 15 wifi corners.*

**Gambar** 8.1  
**Figures**

**Panjang Jalan Menurut Kondisi Jalan di Kabupaten Temanggung (km), 2022**  
**Length of Roads by Condition of Roads in Temanggung Regency (km), 2022**



Catatan/Note: ...

Sumber/Source: Dinas Pekerjaan Umum dan Penataan Ruang Kabupaten Temanggung/ *Public Works and Spatial Planning Service of Temanggung Regency*

## 8.1 TRANSPORTASI TRANSPORTATION

**Tabel 8.1.1 Panjang Jalan<sup>1</sup> Menurut Tingkat Kewenangan Pemerintahan di Kabupaten Temanggung (km), 2020–2022**  
**Table 8.1.1 Length of Roads<sup>1</sup> by Level of Government Authority in Temanggung Regency (km), 2020–2022**

Tingkat Kewenangan Pemerintahan Level of Government Authority	2020	2021	2022
(1)	(2)	(3)	(4)
Negara <sup>2</sup> /State <sup>2</sup>	47 750	47 750	47 750
Provinsi/Province	52 996	52 996	52 996
Kabupaten Regency	650 476	650 476	650 476
<b>Jumlah/Total</b>	<b>751 222</b>	<b>751 222</b>	<b>751 222</b>

Catatan/Note: <sup>1</sup> Data tidak termasuk panjang jalan tol/Excluding toll road

<sup>2</sup> Berdasarkan Keputusan Menteri Pekerjaan Umum dan Perumahan Rakyat No. 248/KPTS/M/2016/Based on Public Work and Public Housing Ministerial Decree No. 248/KPTS/M/2016

Sumber/Source: Dinas Pekerjaan Umum dan Penataan Ruang Kabupaten Temanggung/ Public Works and Spatial Planning Service of Temanggung Regency



**Tabel 8.1.2 Panjang Jalan Menurut Jenis Permukaan Jalan di Kabupaten Temanggung (km), 2020–2022**  
**Length of Roads by Type of Road Surface in Temanggung Regency (km), 2020–2022**

Jenis Permukaan Jalan Type of Road Surface	2020	2021	2022
(1)	(2)	(3)	(4)
Aspal, Beton/Paved, Concrete	743 942	743 942	743 607
Telford/Telford	7 280	7 280	7 615
Tanah/Soil	-	-	-
Lainnya/Others	-	-	-
<b>Jumlah/Total</b>	<b>751 222</b>	<b>751 222</b>	<b>751 222</b>

Catatan/Note: ...

Sumber/Source: Dinas Pekerjaan Umum dan Penataan Ruang Kabupaten Temanggung/ Public Works and Spatial Planning Service of Temanggung Regency

**Tabel 8.1.3 Panjang Jalan Menurut Kondisi Jalan di Kabupaten Temanggung (km), 2020–2022**  
**Table Length of Roads by Condition of Roads in Temanggung Regency (km), 2020–2022**

Kondisi Jalan Condition of Roads	2020	2021	2022
(1)	(2)	(3)	(4)
Baik/Good	478 505	502 566	499 731
Sedang/Moderate	148 677	163 260	171 471
Rusak/Damage	91 809	63 956	52 415
Rusak Berat/Severely Damage	24 950	14 160	19 990
Telford/Tanah/made of soil	-	7 280	7 615
<b>Jumlah/Total</b>	<b>751 222</b>	<b>751 222</b>	<b>751 222</b>

Catatan/Note: ...

Sumber/Source: Dinas Pekerjaan Umum dan Penataan Ruang Kabupaten Temanggung/ Public Works and Spatial Planning Service of Temanggung Regency

**Tabel**  
**Table** 8.1.4

**Jumlah Kendaraan Bermotor Angkutan Penumpang Menurut Kecamatan dan Jenis Kendaraan di Kabupaten Temanggung, 2022**  
**Number of Motor Vehicles of Passenger by Subdistrict and Type of Vehicle in Temanggung Regency, 2022**

Kecamatan Subdistrict	Jenis Kendaraan/ Type of Vehicles			Jumlah Total
	Bus Kecil Small Bus	Bus Sedang Medium Buses	Bus Besar Large Buses	
(1)	(2)	(3)	(4)	(5)
Parakan	-	-	12	12
Kledung	-	-	-	-
Bansari	-	-	-	-
Bulu	1	-	-	1
Temanggung	439	248	234	921
Tlogomulyo	9	-	-	9
Tembarak	5	-	-	5
Selopampang	3	-	-	3
Kranggan	-	-	-	-
Pringsurat	-	-	16	16
Kaloran	1	-	-	1
Kandangan	49	-	-	49
Kedu	1	-	-	1
Ngadirejo	-	-	-	-
Jumo	46	-	-	46
Gemawang	-	-	-	-
Candiroto	61	-	-	61
Bejen	-	-	-	-
Tretep	-	-	-	-
Wonobojo	-	-	-	-
<b>Kabupaten Temanggung</b>	<b>615</b>	<b>248</b>	<b>262</b>	<b>1 125</b>

Catatan/Note: ...

Sumber/Source: Dinas Perhubungan Kabupaten Temanggung/ Transportation Service of Temanggung Regency

## 8.2 KOMUNIKASI COMMUNICATION

**Tabel 8.2.1** Jumlah Kantor Pos Pembantu Menurut Kecamatan di Kabupaten Temanggung, 2019–2021  
*Number of Post Offices Subsidiaries by Subdistrict in Temanggung Regency, 2019–2021*

Kecamatan Subdistrict	2019	2020	2021
(1)	(2)	(3)	(4)
Parakan	1	1	1
Kledung	1	1	-
Bansari	1	1	-
Bulu	1	1	-
Temanggung	-	-	-
Tlogomulyo	1	1	-
Tembarak	1	1	1
Selopampang	1	1	1
Kranggan	1	1	1
Pringsurat	1	1	1
Kaloran	1	1	1
Kandangan	1	1	1
Kedu	1	1	1
Ngadirejo	1	1	1
Jumo	1	1	1
Gemawang	-	-	-
Candiroto	1	1	1
Bejen	1	1	-
Tretep	1	1	-
Wonobojo	1	1	-
<b>Kabupaten Temanggung</b>	<b>18</b>	<b>18</b>	<b>12</b>

Catatan/Note: ...

Sumber/Source: PT.POS Indonesia (Persero) Cabang Temanggung/ Pos Indonesia, Tbk Representative of Temanggung

**Tabel**  
**Table** 8.2.2

**Jumlah Pelanggan Telpon Menurut Kecamatan dan Jenis Pelanggan di Kabupaten Temanggung, 2020**  
**Number of Telephone Customers by Subdistrict and Type of Customers in Temanggung Regency, 2020**

Kecamatan Subdistrict	Jumlah Pelanggan/ Number of Customer				Jumlah Total
	Rumah Tangga/ Perusahaan Household/ Companies	Dinas/Instansi Institutions	WIFI Corner		
(1)	(2)	(3)	(4)	(5)	
Parakan	2 403	82	4	2 489	
Kledung	96	16	-	112	
Bansari	45	11	-	56	
Bulu	204	16	-	220	
Temanggung	3 821	237	8	4 066	
Tlogomulyo	398	28	-	426	
Tembarak	277	29	-	306	
Selopampang	278	27	-	305	
Kranggan	831	42	-	873	
Pringsurat	133	21	-	154	
Kaloran	195	10	-	205	
Kandangan	182	21	-	203	
Kedu	183	23	2	208	
Ngadirejo	488	26	-	514	
Jumo	134	18	1	153	
Gemawang	12	4	-	16	
Candiroto	34	6	-	40	
Bejen	25	7	-	32	
Tretep	16	4	-	20	
Wonobojo	18	6	-	24	
<b>Kabupaten Temanggung</b>	<b>9 773</b>	<b>634</b>	<b>15</b>	<b>10 422</b>	

Catatan/Note: ...

Sumber/Source: PT Telkom Cabang Temanggung/ Telkom PT Representative of Temanggung



# BAB 9

## Perbankan, Koperasi, dan Harga-Harga *Banking, Cooperative, and Prices*

**Jumlah Koperasi /**  
*Number of Cooperative*

**637**

**COOPERATIVE**

**BANK**

**Jumlah Anggota /**  
*Number of Member*

**303.226** *Orang / People*







**PENJELASAN TEKNIS**

1. Koperasi adalah badan usaha yang beranggotakan orang seorang atau badan hukum koperasi dengan melandaskan kegiatannya berdasarkan prinsip koperasi sekaligus sebagai gerakan ekonomi rakyat yang berdasar atas asas kekeluargaan.
2. Sisa hasil usaha koperasi merupakan pendapatan koperasi yang diperoleh dalam satu tahun buku yang dikurangi dengan biaya penyusutan, dan hak kewajiban lainnya termasuk pajak dalam tahun buku yang bersangkutan.

**TECHNICAL NOTES**

1. *Cooperative is an establishment that its members are people or establishments with legal status of cooperative and its activities based on people economic movement and the principle of family.*
2. *Net profit of cooperative is gross income in one year minus expenses, depreciation, and other liabilities including taxes in current year.*

**ULASAN**

Jumlah koperasi di Kabupaten Temanggung cenderung stabil dari tahun ke tahun. Terdapat 637 koperasi pada tahun 2022 yang bertujuan mensejahterakan anggotanya.

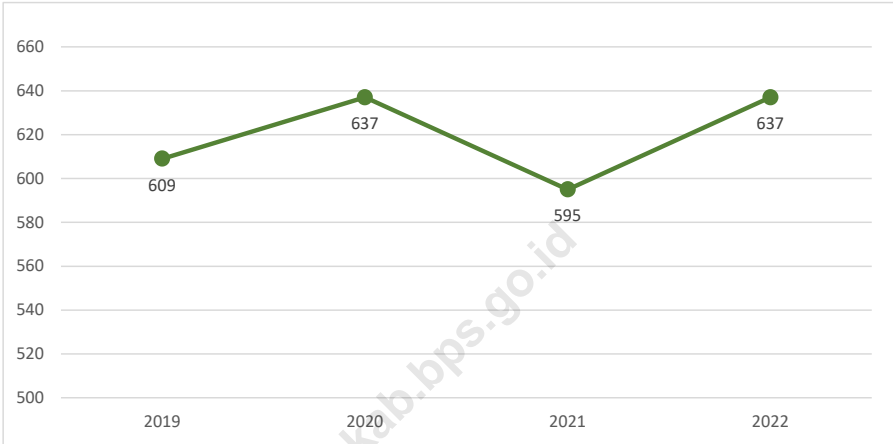
**DESCRIPTION**

*The number of cooperatives in Temanggung Regency tends to be stable from year to year. There are 637 cooperatives in 2022 aimed at the welfare of its members*

<https://temanggungkab.bps.go.id>

**Gambar** 9.1  
**Figures**

**Jumlah Koperasi Aktif di Kabupaten Temanggung,  
2019–2022**  
**Number of Active Cooperative in Temanggung Regency,  
2019–2022**



Catatan/Note: ...

Sumber/Source: Dinas Koperasi, Usaha Kecil, Menengah, dan Perdagangan/Department of Cooperation, Small and Medium Enterprises, and Trade of Temanggung Regency

**Tabel**  
**Table 9.1****Jumlah Koperasi Aktif Menurut Kecamatan di Kabupaten Temanggung, 2019–2022**  
**Number of Active Cooperative by Subdistrict in Temanggung Regency, 2019–2022**

Kecamatan Subdistrict	2019	2020	2021	2022
(1)	(2)	(3)	(4)	(5)
Parakan	92	60	52	55
Kledung	12	11	11	11
Bansari	16	10	11	12
Bulu	21	25	22	25
Temanggung	191	200	167	187
Tlogomulyo	7	11	11	12
Tembarak	25	27	28	26
Selopampang	7	11	9	11
Kranggan	20	22	22	26
Pringsurat	35	40	40	42
Kaloran	25	29	28	28
Kandangan	24	28	29	31
Kedu	30	36	37	37
Ngadirejo	32	32	28	30
Jumo	22	24	26	24
Gemawang	9	15	15	19
Candiroto	23	27	30	29
Bejen	7	10	8	12
Tretep	8	12	12	9
Wonobojo	3	7	9	11
<b>Kabupaten Temanggung</b>	<b>609</b>	<b>637</b>	<b>595</b>	<b>637</b>

Catatan/Note: ...

Sumber/Source: Dinas Koperasi, Usaha Kecil, Menengah, dan Perdagangan/Department of Cooperation, Small and Medium Enterprises, and Trade of Temanggung Regency

**Tabel**  
**Table** 9.2

**Jumlah Koperasi, Anggota, Tenaga Kerja dan Volume Usaha Menurut Jenis Koperasi di Kabupaten Temanggung, 2022**  
**Number of Cooperative, Member, Employee and Volume by Kind of Cooperative in Temanggung Regency, 2022**

Kelompok Koperasi <i>Kind of Cooperative</i>	Jumlah Koperasi Total <i>Cooperative</i>	Jumlah Anggota Member	Jumlah Tenaga Kerja <i>Employee</i>		Volume Usaha (000 Rp)
			Manajer <i>Manager</i>	Karyawan <i>Staff</i>	Volume of Activity (000 IDR)
(1)	(2)	(3)	(4)	(5)	(6)
KUD	15	39 283	6	33	6 976 075
KOPPONTREN	23	20	-	-	-
KOPINKRA/KOPTI	3	96	-	-	426 921
KPRI	67	6 054	4	58	102 812 664
KOPKAR	29	188	-	-	-
KOP. AD	1	65	-	1	3 773 751
KOP. Kepolisian	1	615	-	3	12 819 188
KOP. Serba Usaha	181	13 527	5	18	9 558 301
KOP. Pasar	24	586	-	-	1 291 943
KOP. Simpan Pinjam	49	23 169	15	152	67 532 989
KOP Angkutan Darat	29	494	-	3	69 360
KOP Wanita	2	503	-	4	3 513 745
KOP. PROVESI/tkbn	2	-	-	-	-
KOP Veteran	1	-	-	-	-
KOP. WREDATAMA	3	232	-	2	518 127
KOP. PEPABRI	1	156	-	3	325 387
KOP. Mahasiswa	-	-	-	-	-
KOP. Pemuda	5	-	-	-	-
KOP. Pedagang Kaki Lima	3	33	-	-	-
KOP. Pertanian	78	267	-	-	1 173 878
KOP. Lainnya	96	1 501	3	26	10 838 131
KOP. Sekunder	4	7 071	1	1	92 52 514
KOP. Perkebunan	5	402	1	8	1 598 757
KOP. Pola Syariah	15	208 964	60	664	228 946 366
<b>Kabupaten Temanggung</b>	<b>637</b>	<b>303 226</b>	<b>95</b>	<b>976</b>	<b>461 428 097</b>

Catatan/Note: ...

Sumber/Source: Dinas Perindustrian, Perdagangan, Koperasi dan UKM Kabupaten Temanggung/ Industry, Trade, Cooperatives and Micro and Medium Enterprises Service of Temanggung Regency



# BAB 10

## Pengeluaran Penduduk *Population Expenditure*



**Pengeluaran Perkapita Non-Makanan /**  
*Non-Food Expenditure*

**52,56%**

**Pengeluaran Perkapita Makanan /**  
*Food Expenditure*

**47,44%**





**PENJELASAN TEKNIS**

1. Data pengeluaran dan konsumsi penduduk menurut kelompok barang diperoleh dari Survei Sosial Ekonomi Nasional (Susenas) BPS Tahun 2015.
2. Data konsumsi/pengeluaran yang dikumpulkan pada Susenas dibagi menjadi dua kelompok, yaitu konsumsi makanan dan bukan makanan.
3. Pengeluaran rata-rata per kapita adalah biaya yang dikeluarkan untuk konsumsi semua anggota rumah tangga selama sebulan baik yang berasal dari pembelian, pemberian maupun produksi sendiri dibagi dengan banyaknya anggota rumah tangga dalam rumah tangga tersebut.

**TECHNICAL NOTES**

1. *Data on consumer expenditure and consumption by commodity group of expenditure are obtained from the 2014 National Socio Economic Survey (Susenas).*
2. *The data of consumption/expenditure collected in the Susenas are divided into two groups, namely food and non-food consumption.*
3. *Per capita Average Expenditure is the cost spent for all household members consumption during the month, whether from purchasing, giving or own production, divided by the number of household members in the household.*

**ULASAN**

Menurut hasil Susenas 2022, proporsi pengeluaran untuk makanan lebih rendah dibandingkan pengeluaran untuk bukan makanan. Selisih pengeluaran untuk keduanya adalah 47.244 Rupiah.

Pada kelompok makanan, pengeluaran terbesar dibelanjakan untuk kelompok makanan dan minuman jadi. Dimana belanja untuk kelompok tersebut mengambil porsi sebesar 14,31%.

Untuk kelompok pengeluaran bukan makanan porsi terbesarnya dikeluarkan untuk kelompok perumahan, dan fasilitas rumah tangga dengan proporsi sebesar 23,23%.

**DESCRIPTION**

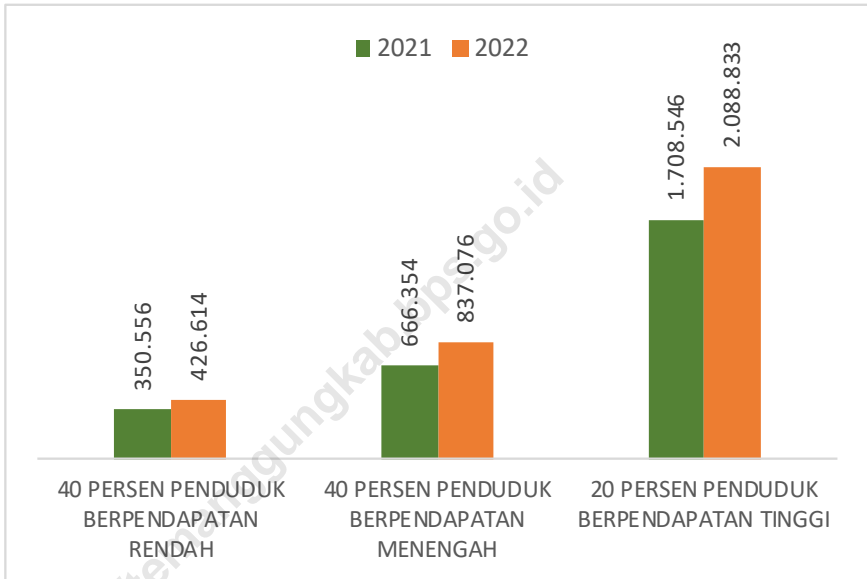
*According to the Susenas 2022 results, the proportion of expenditure on food is lower than spending on non-food items. The expenditure difference for both is 47,244 Rupiahs*

*In the food group, the largest expenditure is spent on food and beverages. Where expenditure for the group took a portion of 14,31%*

*For the non-food expenditure group the largest portion was spent on housing, and household facilities with a proportion of 23,23%*

**Gambar** 10.1  
**Figures**

**Rata-rata Pengeluaran per Kapita Sebulan menurut Distribusi Pengeluaran Kriteria Bank Dunia di Kabupaten Temanggung (Rupiah), 2021 dan 2022**  
*Monthly Average Expenditure Per Capita by World Bank in Temanggung Regency (Rupiahs), 2021 and 2022*

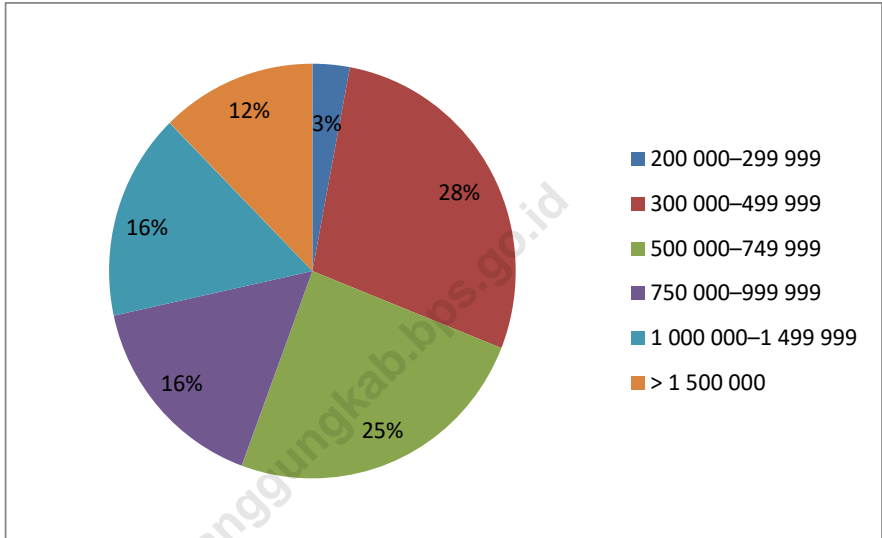


Catatan/Note: ...

Sumber/Source: BPS, Survei Sosial Ekonomi Nasional (Susenas) Maret/BPS-Statistics Indonesia, National Socioeconomic Survey March

**Gambar** 10.2  
**Figures**

**Persentase Penduduk Menurut Golongan Pengeluaran Per Kapita Sebulan di Kabupaten Temanggung, 2022**  
*Percentage of Population by Class of Monthly Expenditure per Capita in Temanggung Regency, 2022*



Catatan/Note: ...

Sumber/Source: BPS, Survei Sosial Ekonomi Nasional (Susenas) Maret/BPS-Statistics Indonesia, National Socioeconomic Survey March

**Tabel**  
**Table** 10.1

**Rata-rata Pengeluaran per Kapita Sebulan Menurut Kelompok Komoditas (rupiah) di Kabupaten Temanggung, 2021 dan 2022**  
**Monthly Average Expenditure per Capita by Commodity Group (rupiahs) in Temanggung Regency, 2021 and 2022**

<b>Kelompok Komoditas/Commodity Group</b>	<b>2021</b>	<b>2022</b>
(1)	(2)	(3)
<b>Makanan/Food</b>		
Padi-padian/ <i>Cereals</i>	50 118	50 343
Umbi-umbian/ <i>Tubers</i>	3 802	4 753
Ikan/udang/cumi/kerang/ <i>Fish/shrimp/common squid/shells</i>	13 397	14 697
Daging/ <i>Meat</i>	14 573	29 656
Telur dan susu/ <i>Eggs and milk</i>	23 729	26 127
Sayur-sayuran/ <i>Vegetables</i>	38 960	37 875
Kacang-kacangan/ <i>Legumes</i>	12 210	12 917
Buah-buahan/ <i>Fruits</i>	14 207	18 330
Minyak dan kelapa/ <i>Oil and coconut</i>	12 612	18 135
Bahan minuman/ <i>Beverage stuffs</i>	26 006	25 363
Bumbu-bumbuan/ <i>Spices</i>	8 393	8 557
Konsumsi lainnya/ <i>Miscellaneous food items</i>	8 038	10 157
Makanan dan minuman jadi/ <i>Prepared food and beverages</i>	100 448	132 078
Rokok/ <i>Cigarettes</i>	37 313	48 942
<b>Jumlah makanan/Total food</b>	<b>363 805</b>	<b>437 931</b>
<b>Bukan makanan/Non-food</b>		
Perumahan dan fasilitas rumah tangga/ <i>Housing and household facilities</i>	182 672	214 432
Aneka barang dan jasa/ <i>Goods and services</i>	94 014	115 750
Pakaian, alas kaki, dan tutup kepala/ <i>Clothing, footwear, and headgear</i>	20 969	30 384
Barang tahan lama/ <i>Durable goods</i>	51 824	72 516
Pajak, pungutan, dan asuransi/ <i>Taxes and insurance</i>	29 466	38 265
Keperluan pesta dan upacara/kenduri/ <i>Parties and ceremonies</i>	5 506	13 828
<b>Jumlah bukan makanan/Total non-food</b>	<b>384 451</b>	<b>485 175</b>
<b>Jumlah/Total</b>	<b>748 256</b>	<b>923 106</b>

Catatan/Note: ...

Sumber/Source: BPS, Survei Sosial Ekonomi Nasional (Susenas) Maret 2021 dan Maret 2022/BPS-Statistics Indonesia, National Socioeconomic Survey

**Tabel**  
**Table** 10.2

**Persentase Pengeluaran per Kapita Sebulan Menurut Kelompok Komoditas di Kabupaten Temanggung, 2021 dan 2022**  
**Percentage of Monthly Expenditure per Capita by Commodity Group in Temanggung Regency, 2021 and 2022**

<b>Kelompok Komoditas/Commodity Group</b>	<b>2021</b>	<b>2022</b>
(1)	(2)	(3)
<b>Makanan/Food</b>		
Padi-padian/ <i>Cereals</i>	6,70	5,45
Umbi-umbian/ <i>Tubers</i>	0,51	0,51
Ikan/udang/cumi/kerang/ <i>Fish/shrimp/common squid/shells</i>	1,79	1,59
Daging/ <i>Meat</i>	1,95	3,21
Telur dan susu/ <i>Eggs and milk</i>	3,17	2,83
Sayur-sayuran/ <i>Vegetables</i>	5,21	4,10
Kacang-kacangan/ <i>Legumes</i>	1,63	1,40
Buah-buahan/ <i>Fruits</i>	1,90	1,99
Minyak dan kelapa/ <i>Oil and coconut</i>	1,69	1,96
Bahan minuman/ <i>Beverage stuffs</i>	3,48	2,75
Bumbu-bumbuan/ <i>Spices</i>	1,12	0,93
Konsumsi lainnya/ <i>Miscellaneous food items</i>	1,07	1,10
Makanan dan minuman jadi/ <i>Prepared food and beverages</i>	13,42	14,31
Rokok/ <i>Cigarettes</i>	4,99	5,30
<b>Jumlah makanan/Total food</b>	<b>48,62</b>	<b>47,44</b>
<b>Bukan makanan/Non-food</b>		
Perumahan dan fasilitas rumah tangga/ <i>Housing and household facilities</i>	24,41	23,23
Aneka barang dan jasa/ <i>Goods and services</i>	12,56	12,54
Pakaian, alas kaki, dan tutup kepala/ <i>Clothing, footwear, and headgear</i>	2,80	3,29
Barang tahan lama/ <i>Durable goods</i>	6,93	7,86
Pajak, pungutan, dan asuransi/ <i>Taxes and insurance</i>	3,94	4,15
Keperluan pesta dan upacara/kenduri/ <i>Parties and ceremonies</i>	0,74	1,50
<b>Jumlah bukan makanan/Total non-food</b>	<b>51,38</b>	<b>52,56</b>
<b>Jumlah/Total</b>	<b>100,00</b>	<b>100,00</b>

Catatan/Note: ...

Sumber/Source: BPS, Survei Sosial Ekonomi Nasional (Susenas) Maret 2021 dan Maret 2022/BPS-Statistics Indonesia, National Socioeconomic Survey

**Tabel**  
**Table** 10.3

**Rata-rata Pengeluaran per Kapita Sebulan menurut Distribusi Pengeluaran Kriteria Bank Dunia di Kabupaten Temanggung (Rupiah), 2021 dan 2022**  
**Monthly Average Expenditure Per Capita by World Bank Criteria Expenditure Distribution in Temanggung Regency (Rupiahs), 2021 and 2022**

<b>Golongan Pengeluaran</b> <i>Spending Group</i> <b>(Rp)</b>	<b>2021</b>	<b>2022</b>
(1)	(2)	(3)
40 persen penduduk berpendapatan rendah	350 556	426 614
40 persen penduduk berpendapatan menengah	666 354	837 076
20 persen penduduk berpendapatan tinggi	1 708 546	2 088 833
<b>Jumlah/Total</b>	<b>748 256</b>	<b>923 106</b>

Catatan/Note: ...

Sumber/Source: BPS, Survei Sosial Ekonomi Nasional (Susenas) Maret/BPS-Statistics Indonesia, National Socioeconomic Survey March

**Tabel**  
**Table 10.4****Persentase Penduduk Menurut Golongan Pengeluaran Per Kapita Sebulan di Kabupaten Temanggung, 2022**  
**Percentage of Population by Class of Monthly Expenditure per Capita in Temanggung Regency, 2022**

<b>Golongan Pengeluaran Per Kapita Sebulan (rupiah)</b> <i>Class of Monthly Expenditure per Capita (rupiahs)</i>	<b>Persentase Penduduk</b> <i>Percentage of Population</i>
(1)	(2)
< 150 000	-
150 000–199 999	-
200 000–299 999	2,95
300 000–499 999	28,09
500 000–749 999	24,61
750 000–999 999	15,89
1 000 000–1 499 999	16,10
> 1 500 000	12,36
<b>Jumlah/Total</b>	<b>100,00</b>

Catatan/Note: ...

Sumber/Source: BPS, Survei Sosial Ekonomi Nasional (Susenas) Maret/BPS-Statistics Indonesia, National Socioeconomic Survey March



# BAB 11 Perdagangan Trade

**Jumlah Sarana Perdagangan Tahun 2022 /**  
*Number of Trading Facilities in 2022*

**39** Pasar /  
Market



**3** Pertokoan /  
Market



**5** Kios /  
Kiosk





**PENJELASAN TEKNIS****TECHNICAL NOTES**

1. Data realisasi volume ekspor dan nilai ekspor produk industri diperoleh dari Dinas Perindustrian, Perdagangan, Koperasi dan UMKM Kabupaten Temanggung.
  2. Pasar adalah proses bertemunya penjual dengan pembeli baik secara langsung maupun tidak langsung untuk bertransaksi barang atau jasa dan menetapkan harga keseimbangan sesuai dengan penawaran dan permintaan yang terjadi.
  3. Data Jumlah Pasar di Kabupaten Temanggung diperoleh dari Dinas Perindustrian, Perdagangan, Koperasi dan UMKM Kabupaten Temanggung.
  4. Pasar umum adalah pasar yang menyediakan segala macam kebutuhan masyarakat.
  5. Pasar Hewan adalah tempat untuk melakukan transaksi jual beli hewan ternak, unggas dan hewan peliharaan lain.
  6. Pasar Buah adalah tempat transaksi segala macam hasil buah-buahan baik berasal dari Temanggung maupun daerah di sekitar Temanggung.
  7. Pasar ikan adalah tempat bertemunya penjual dan pembeli produk ikan segar.
1. *Data Realization of export volume and export value of industrial products obtains from the Industry, Trade, Cooperatives and micro, small and medium enterprises Service of Temanggung Regency.*
  2. *The market is the meeting of buyers and sellers either directly or indirectly to transact goods or services and set prices according to the balance of supply and demand occurs .*
  3. *Data Number of markets in Temanggung Regency obtained from the Industry, Trade, Cooperatives and micro, small and medium enterprises Service of Temanggung Regency.*
  4. *The Common Market is a market that provides all kinds of community needs.*
  5. *Animal Market is the place to buy and sell livestock , poultry and other pets*
  6. *Fruit Market is a transaction where all the produce fruit either comes from Waterford and the area around Temanggung .*
  7. *The fish market is a meeting place for sellers and buyers of fresh fish products.*

**ULASAN**

Banyaknya hasil bumi dan industri di Kabupaten Temanggung membuat kegiatan ekspor gencar dilakukan. Selain digunakan untuk ekspor, hasil bumi dan industri tersebut digunakan untuk pemenuhan kebutuhan warga setempat.

Volume Ekspor kayu olahan pada tahun 2022 sebanyak 343.740,17 m<sup>3</sup> dan nilai ekspor tersebut mencapai 121.323.598,75 US\$. Kemudian terdapat 39 pasar yang terbagi menjadi 31 pasar umum, 6 pasar hewan, 1 pasar ikan dan 1 pasar buah.

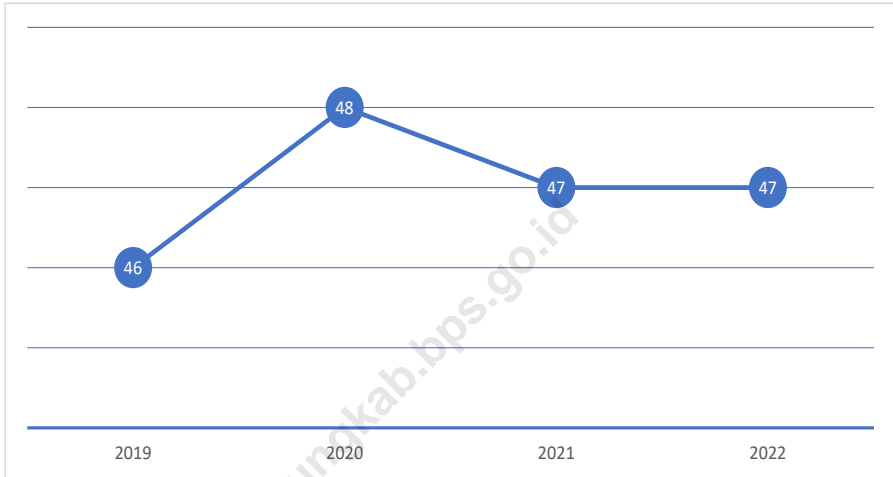
**DESCRIPTION**

*The abundance of crops and industry in Temanggung Regency makes export activities intensively carried out. besides being used for export, the produce and the industry are used to meet the needs of local residents.*

*The export volume of processed wood in 2021 is 343,740.17 m<sup>3</sup> and the export value reaches 121,323,598.75 US\$. Then there are 39 markets which are divided into 31 public markets, 6 animal markets, 1 fish market and 1 fruit market.*

**Gambar** 11.1  
**Figures**

**Jumlah Sarana Perdagangan di Kabupaten  
Temanggung, 2019–2022**  
*Number of Trading Facilities in Temanggung Regency,  
2019–2022*

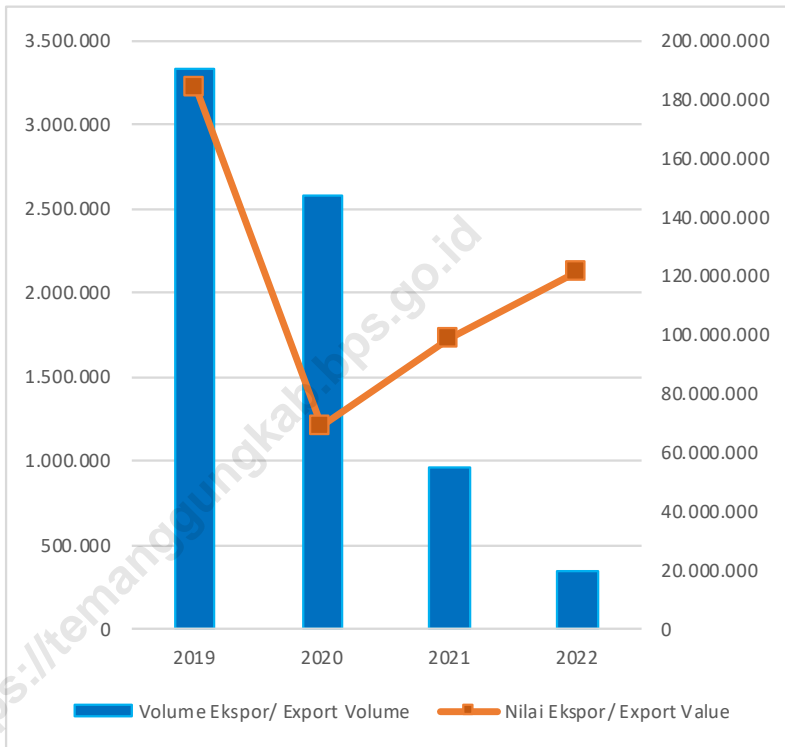


Catatan/Note: ...

Sumber/Source: Dinas Koperasi, Usaha Kecil Menengah, dan Perdagangan Kabupaten Temanggung/ Department of Cooperation, Small and Medium Enterprises, and Trade of Temanggung Regency

**Gambar** 11.2  
**Figures**

**Realisasi Volume dan Nilai Ekspor Kayu Olahan di Kabupaten Temanggung, 2019 - 2022**  
**Realization of Volume and Value Processed Wood in Temanggung Regency, 2014 - 2022**



Sumber/Source : Dinas Perindustrian, Perdagangan, Koperasi dan UKM Kabupaten Temanggung/ Industry, Trade, Cooperatives and Micro and Medium Enterprises Service of Temanggung Regency

**Tabel 11.1** Jumlah Sarana Perdagangan Menurut Jenisnya di Kabupaten Temanggung, 2019–2022  
**Table 11.1** Number of Trading Facilities by Type of Facility in Temanggung Regency, 2019–2022

Jenis Sarana Perdagangan Type of Trading Facilities	2019	2020	2021	2022
(1)	(2)	(3)	(4)	(5)
Pasar/Market	38	40	39	39
Toko/Store	3	3	3	3
Kios	5	5	5	5
<b>Jumlah/Total</b>	<b>46</b>	<b>48</b>	<b>47</b>	<b>47</b>

Catatan/Note: ...

Sumber/Source: Dinas Koperasi, Usaha Kecil Menengah, dan Perdagangan Kabupaten Temanggung/ Department of Cooperation, Small and Medium Enterprises, and Trade of Temanggung Regency

**Tabel**  
**Table** 11.2**Realisasi Volume dan Nilai Ekspor Kayu Olahan di  
Kabupaten Temanggung, 2014 - 2022**  
**Realization of Volume and Value Processed Wood in  
Temanggung Regency, 2014 - 2022**

Tahun Years	Volume Ekspor (m <sup>3</sup> ) Export Volume (m <sup>3</sup> )	Nilai Ekspor (US \$) Export Value (US \$)
(1)	(2)	(3)
2014	236 391,93	149 986 530,93
2015	244 624,69	140 632 388,05
2016	297 789,00	120 195 382,55
2017	252 276,10	96 578 151,47
2018	353 961,66	114 351 350,48
2019	3 326 097,43	183 911 092,15
2020	2 575 294,88	68 824 860,53
2021	962 990,42	98 674 033,64
2022	343 740,17	121 323 598,75

Catatan/Note: ...

Sumber/Source: Dinas Perindustrian, Perdagangan, Koperasi dan UKM Kabupaten Temanggung/ *Industry, Trade, Cooperatives and Micro and Medium Enterprises Service of Temanggung Regency*



# BAB 12

## Sistem Neraca Regional System of Regional Accounts

### Laju Pertumbuhan PDRB Menurut

### Lapangan Usaha /

*Growth Rate of Gross Regional Domestic  
Product by Industry*

**5,20**

**Industri Pengolahan /**  
*Manufacturing*

**1,09 %**

**Pertanian, Kehutanan, dan Perikanan /**  
*Agriculture, Forestry, and Fishery*

**2,92 %**

**Perdagangan Besar dan Eceran /**  
*Wholesale and Retail Trade*

**4,30 %**

**Konstruksi/**  
*Construction*

**3,72 %**



**PENJELASAN TEKNIS****TECHNICAL NOTES**

1. Penghitungan statistik neraca nasional mengikuti buku petunjuk yang diterbitkan oleh Perserikatan Bangsa Bangsa (PBB) dikenal sebagai Sistem Neraca Nasional (SNN). SNN adalah rekomendasi internasional tentang bagaimana menyusun ukuran aktivitas ekonomi yang sesuai dengan standar neraca baku yang didasarkan pada prinsip-prinsip ekonomi. Rekomendasi yang dimaksud dinyatakan dalam sekumpulan konsep, definisi, klasifikasi, dan aturan neraca yang disepakati secara internasional dalam mengukur indikator tertentu seperti Produk Domestik Regional Bruto (PDRB). Salah satu bentuk adaptasi pencatatan statistik nasional adalah melakukan perubahan tahun dasar PDRB Indonesia dari tahun 2000 ke 2010. Perubahan tahun dasar PDRB dilakukan seiring dengan mengadopsi rekomendasi PBB yang tertuang dalam Sistem Neraca Nasional 2008 (SNA 2008).

2. Produk Domestik Bruto pada tingkat nasional serta Produk Domestik Regional Bruto (PDRB) pada tingkat regional (provinsi/kabupaten/kota) menggambarkan kemampuan suatu wilayah untuk menciptakan nilai tambah pada suatu waktu tertentu. Untuk menyusun PDB maupun PDRB digunakan 2 pendekatan, yaitu lapangan usaha dan pengeluaran. Keduanya menyajikan komposisi data nilai tambah dirinci menurut

1. *The method used to estimate national accounts statistics is based on the standard guidelines formed by United Nation known as System of National Accounts (SNA). SNA is the internationally agreed standard set of recommendations on how to compile measures of economic activity in accordance with strict accounting conventions based on economic principles. The recommendations are expressed in term of a set of concepts, definitions, classifications and accounting rules that comprise the internationally agreed standard for measuring indicators such as Gross Regional Domestic Product (GRDP). One of the improvement in the national statistical system is to rebase GRDP form base year 2000 to 2010 in order to capture current economic condition. It is in line with the United Nations (UN) recommendation on 2008 SNA.*

2. *The basic measure of the value added arising from economic activity is known as Gross Regional Domestic Product at the national level and Gross Regional Domestic Product (GRDP) at the regional level (provinces/regencies/municipalities). To compile these statistics, two approaches have been used, i.e. "production approach" and "expenditure approach". The first approach is to measure value added produced by various kinds of economic*

sumber kegiatan ekonomi (lapangan usaha) dan menurut komponen penggunaannya. PDB maupun PDRB dari sisi lapangan usaha merupakan penjumlahan seluruh komponen nilai tambah bruto yang mampu diciptakan oleh sektor-sektor ekonomi atas berbagai aktivitas produksinya. Sedangkan dari sisi pengeluaran menjelaskan tentang penggunaan dari nilai tambah tersebut.

3. PDB dan PDRB menurut lapangan usaha mengalami perubahan klasifikasi dari 9 lapangan usaha menjadi 17 lapangan usaha. PDRB menurut lapangan usaha dirinci menurut total nilai tambah dari seluruh sektor ekonomi yang mencakup lapangan usaha Pertanian, Kehutanan, dan Perikanan; Pertambangan dan Penggalian; Industri Pengolahan; Pengadaan Listrik dan Gas; Pengadaan Air, Pengelolaan Sampah, Limbah dan Daur Ulang; Konstruksi; Perdagangan Besar dan Eceran, Reparasi Mobil dan Sepeda Motor; Transportasi dan Pergudangan; Penyediaan Akomodasi dan Makanan Minum; Informasi dan Komunikasi; Jasa Keuangan dan Asuransi; Real Estat; Jasa Perusahaan; Administrasi Pemerintahan, Pertahanan dan Jaminan Sosial Wajib; Jasa Pendidikan; Jasa Kesehatan dan Kegiatan Sosial; dan Jasa lainnya.
  4. PDB dan PDRB menurut pengeluaran mengalami perubahan klasifikasi dimana pengeluaran konsumsi Lembaga
- activities, while the second approach is to measure final uses of the country's output. In other words, GRDP/GRDP is the sum of total value added produced by all economic industries (activities) and the way of using it.*
3. *GRDP by industry classification changes from 9 sectors to 17 industries. GRDP by industry is classified by types of economic activities such as Agriculture, Forestry and Fishing; Mining and Quarrying; Manufacturing; Electricity and Gas; Water supply, Sewerage, Waste Management and Remediation Activities; Construction; Wholesale and Retail Trade; Repair of Motor Vehicles and Motorcycles; Transportation and Storage; Accommodation and Food Service Activities; Information and Communication; Financial and Insurance Activities; Real Estate Activities; Business Activities; Public Administration; Defence and Compulsory Social Security; Education; Human Health and Social Work Activities; and Other Services Activities.*
  4. *GRDP by expenditure classification changes where consumption expenditure Non-profit Institutions*

ga Non Profit yang Melayani Rumah Tangga (LNPR) yang sebelumnya termasuk bagian dari pengeluaran konsumsi rumah tangga menjadi komponen terpisah. Sehingga klasifikasi PDRB menurut pengeluaran dirinci menjadi 7 komponen yaitu komponen pengeluaran konsumsi rumah tangga, pengeluaran konsumsi LNPR, pengeluaran konsumsi pemerintah, pembentukan modal tetap bruto, perubahan inventori, ekspor barang dan jasa, dan impor barang dan jasa.

5. Pengeluaran konsumsi rumah tangga mencakup berbagai pengeluaran konsumsi akhir rumah tangga atas barang dan jasa untuk memenuhi kebutuhan individu ataupun kelompok secara langsung. Pengeluaran rumah tangga di sini mencakup makanan dan minuman selain restoran; pakaian, alas kaki dan jasa perawatannya; perumahan dan perlengkapan rumah tangga; kesehatan dan pendidikan; transportasi dan komunikasi; restoran dan hotel serta lainnya.
6. Pengeluaran Konsumsi Pemerintah terdiri dari Pengeluaran Konsumsi Individu dan Pengeluaran Konsumsi Kolektif. Barang dan jasa individu merupakan barang dan jasa privat, dimana ciri-ciri barang privat adalah a) Scarcity, yaitu ada kelangkaan/keterbatasan dalam jumlah; b) Excludable consumption, yaitu konsumsi suatu barang dapat dibatasi hanya pada mereka yang memenuhi per-

*Serving Households (NPISH) previously included as part of household consumption expenditure is taken out into separate component. So that, GRDP by type of expenditures is classified into: household consumption expenditure, NPISH consumption expenditure, government consumption expenditure, gross fixed capital formation, changes in inventories, exports of goods and services, and imports of goods and services.*

5. *Household consumption expenditures consist of expenditures incurred by households, which are used for both individual or collective needs. Household consumptions are classified into food and beverages other than restaurants; clothing, footwear, and related maintenance services; housing and household equipment; health and education; transport and communication; restaurants and hotels; and others.*
6. *Government consumption expenditure consists of Individual Consumption Expenditure and Collective Consumption Expenditure. Individual goods and services are private goods and services, which the characteristics of private goods is a) Scarcity, that there is a scarcity/limited in number; b) Excludable consumption, the consumption of goods can be limited only to those who meet certain requirements (usu-*

syarat tertentu (biasanya harga); c) Rivalrous competition, yaitu konsumsi oleh satu konsumen akan mengurangi atau menghilangkan kesempatan pihak lain untuk melakukan hal serupa. Contoh barang dan jasa yang dihasilkan pemerintah dan tergolong sebagai barang dan jasa individu adalah jasa pelayanan kesehatan pemerintah di rumah sakit/puskesmas dan jasa pendidikan di sekolah/universitas negeri. Sedangkan barang dan jasa kolektif ekuivalen dengan barang publik yang memiliki ciri a) Non rivalry, yaitu penggunaan satu konsumen terhadap suatu barang tidak mengurangi kesempatan konsumen lain untuk juga mengkonsumsi barang tersebut; b) Non excludable, yaitu apabila suatu barang publik tersedia, maka tidak ada yang dapat menghalangi siapapun untuk memperoleh manfaat dari barang tersebut atau dengan kata lain setiap orang memiliki akses ke barang tersebut. Contoh barang dan jasa yang dihasilkan pemerintah dan tergolong sebagai barang dan jasa kolektif adalah jasa pertahanan yang dilakukan TNI dan keamanan yang dilakukan kepolisian.

*ally the price); c) Rivalrous competition, ie consumption by the consumer will reduce or eliminate the chance of another party to do so. Examples of goods and services produced by government and classified as goods and services of individuals is the government health services in hospitals/health centers and education services in schools/universities. Collective goods and services equivalent to public goods characterized by a) Non-rivalry, namely the use of a consumer for an item does not reduce the chance of another consumer to also consume goods; b) Non-excludable, i.e. when a public good available, then nothing can hinder anyone to benefit from the goods or in other words everyone has access to the goods. Examples of goods and services produced by government and classified as collective goods and services is carried military defense services and the police's security.*

7. Pembentukan Modal Tetap Bruto (PMTB) mencakup pengadaan, pembuatan, dan pembelian barang modal. Barang modal dimaksud adalah barang-barang yang digunakan untuk proses produksi, tahan lama atau yang mempunyai umur

*7. Gross Fixed Capital Formation (GFCF) includes procurement, manufacture, and the purchase of capital goods. Capital goods are goods which are used for the production process, durable or have a service life of more than one year such as buildings, machin-*

pemakaian lebih dari satu tahun seperti bangunan, mesin-mesin dan alat angkutan. Termasuk pula di sini perbaikan besar (berat) yang sifatnya memperpanjang umur atau mengubah bentuk atau kapasitas barang modal tersebut. Pengeluaran barang modal untuk keperluan militer juga dicakup sebagai PMTB. Klasifikasi komponen PMTB dibagi menjadi 6 sub komponen yaitu Konstruksi; Mesin dan Peralatan; Kendaraan; Peralatan Lainnya; Cultivated Biological Resources (CBR) dan Produk Kekayaan Intelektual.

8. Ekspor barang dan jasa merupakan transaksi perdagangan barang dan jasa dari penduduk (residen) ke bukan penduduk (nonresiden). Impor barang dan jasa adalah transaksi perdagangan dari bukan penduduk ke penduduk. Ekspor atau impor barang terjadi pada saat terjadi perubahan hak kepemilikan barang antara penduduk dengan bukan penduduk (dengan atau tanpa perpindahan fisik barang tersebut). Pada PDRB dengan tahun dasar 2010, ekspor dan impor barang dirinci menjadi nonmigas dan migas.
9. PDRB maupun agregat turunannya disajikan dalam 2 (dua) versi penilaian, yaitu atas dasar "harga berlaku" dan atas dasar "harga konstan". Disebut sebagai harga berlaku karena seluruh agregat dinilai dengan menggunakan harga pada tahun berjalan, sedangkan harga konstan

*ery, and transportation equipment. Including here: huge improvement that are to extend the life or changing the shape or the capacity of the capital goods. Capital expenditures for military purposes are also covered as GFCF. GFCF component are classified into six sub-components: Construction; Machinery and Equipment; vehicle; Other equipment; Cultivated Biological Resources (CBR) and Intellectual Property Product.*

8. *Exports of goods and services consist of transactions of goods and services from residents to non-residents. Imports of goods and services consist of transaction of goods and services from non-residents to residents. Exports and imports of goods occur when there are changes in ownership of goods between residents and non-residents (with or without physical movements of goods across frontiers). On the GRDP at 2010 basic year, exports and imports of goods specified into non oil and gas and oil and gas.*
9. *GRDP and its aggregations are presented in two forms: at current market prices and at constant base year market prices. In presenting current market prices, all aggregates are valued at current market prices, while base year constant market prices are shown by valuing all aggregates at*

penilaiannya didasarkan kepada harga satu tahun dasar tertentu, dalam publikasi ini digunakan harga tahun 2010.

*fixed base year prices. Year of 2010 is used as the base year in this publication.*

10. Laju pertumbuhan PDRB diperoleh dari perhitungan PDRB atas dasar harga konstan. Dengan cara mengurangi nilai PDRB pada tahun ke-n minus nilai pada tahun ke n-1, dibagi dengan nilai pada tahun ke n-1, dikalikan dengan 100 persen. Laju pertumbuhan menunjukkan perkembangan agregat pendapatan dari satu waktu terhadap waktu sebelumnya.

*10. Growth rate of Gross Regional Domestic Product is derived from GRDP at constant market prices. It is obtained by subtracting the value of GRDP year n with the value of GRDP year n-1, divided by the value of GRDP year n-1 then multiplied by 100 percent. The growth rate of GRDP explains the income growth during the given period.*



**ULASAN**

Pertumbuhan ekonomi Kabupaten Temanggung tahun 2022 yang ditunjukkan oleh laju pertumbuhan Produk Domestik Regional Bruto (PDRB) atas dasar harga konstan 2010, lebih tinggi dari tahun sebelumnya, yaitu 5,20 persen (2021 = 3,34 persen).

Sektor Industri pengolahan masih memberikan sumbangan tertinggi terhadap ekonomi Kabupaten Temanggung yaitu sebesar 26,19 persen, dengan laju pertumbuhan sebesar 1,09 persen. Dari angka-angka indeks harga implisit PDRB dapat diketahui kenaikan harga dari waktu ke waktu baik secara agregat maupun secara sektoral

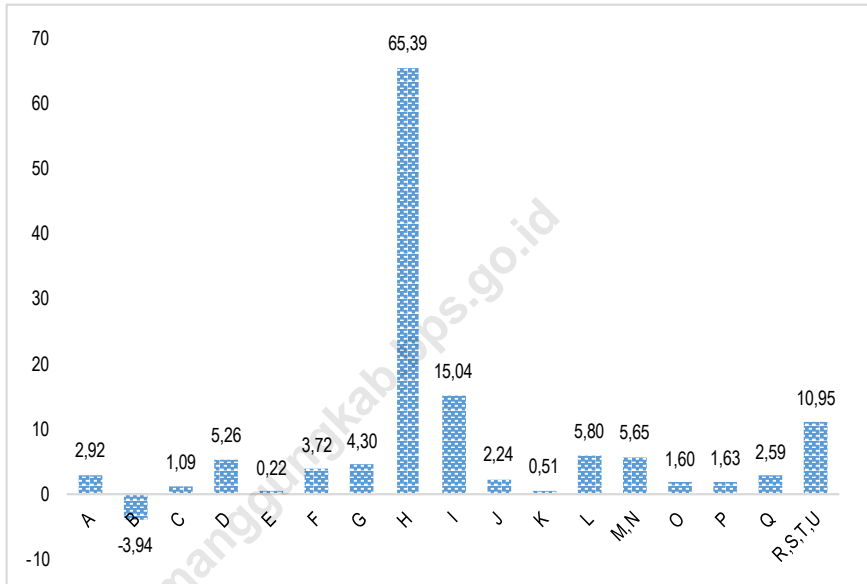
**DESCRIPTION**

*The economic growth of Temanggung Regency in 2022 is indicated by the growth rate of Gross Regional Domestic Product (GRDP) on the basis of constant 2010 prices, higher than the last year, which is 5.20 percent (2020 = 3,34 percent).*

*The Processing Industry sector still contributed the highest to the economy of Temanggung Regency, which amounted to 26.19 percent, with a growth rate of 1.09 percent. From the implicit price index of GRDP, price increases can be known from time to time both in aggregate and sectorally*

**Gambar** 12.1  
**Figures**

**Laju Pertumbuhan Produk Domestik Regional Bruto Menurut Lapangan Usaha di Kabupaten Temanggung (persen), 2022**  
**Growth Rate of Gross Regional Domestic Product by Industry in Temanggung Regency (percent), 2022**



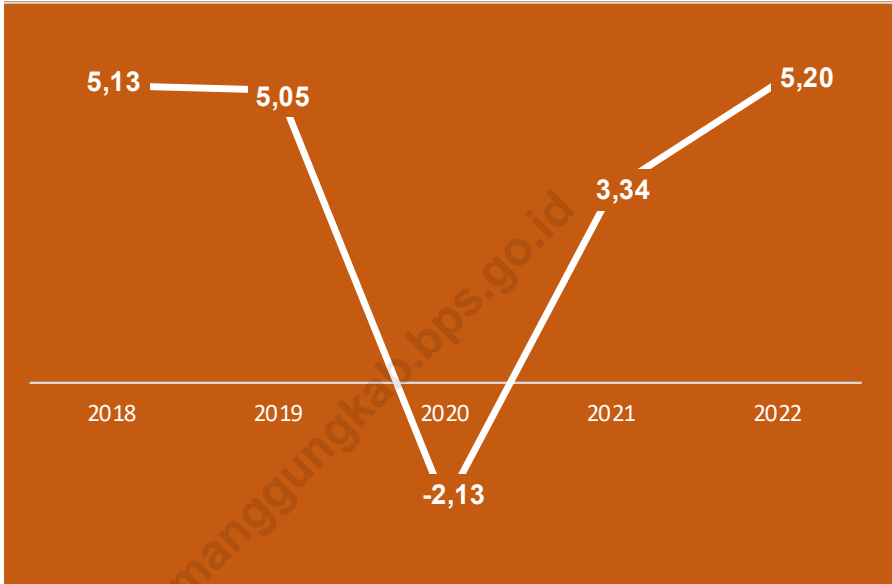
Keterangan :

- A. Pertanian, Kehutanan, dan Perikanan
- B. Pertambangan dan Pengalihan
- C. Industri Pengolahan
- D. Pengadaan Listrik dan Gas
- E. Pengadaan air, Pengelolaan Sampah, Limbah dan Daur Ulang
- F. Konstruksi
- G. Perdagangan Besar dan Eceran; Reparasi Mobil dan Sepeda Motor
- H. Transportasi dan Pergudangan
- I. Penyediaan Akomodasi dan Makan Minum
- J. Informasi dan Komunikasi
- K. Jasa Keuangan dan Asuransi
- L. Real Estate
- M,N. JasaPerusahaan
- O. Administrasi Pemerintahan, Pertahanan dan Jaminan Sosial Wajib
- P. Jasa Pendidikan
- Q. Jasa Kesehatan dan Kegiatan Sosial
- R,S,T,U. Jasa Lainnya

Sumber/Source : BPS, berbagai sensus, survei dan sumber lain/BPS-Statistics Indonesia, various census, survey, and other sources

**Gambar** 12.2  
**Figures**

**Laju Pertumbuhan Produk Domestik Regional  
Bruto Atas Dasar Harga Konstan 2010 di Kabupaten  
Temanggung (persen), 2018-2022**  
*Growth Rate of Gross Regional Domestic Product at 2010  
in Temanggung Regency (percent), 2018-2022*



Sumber/Source : BPS, berbagai sensus, survei dan sumber lain/BPS-Statistics Indonesia, various census, survey, and other sources

**Tabel**  
**Table** 12.1

**Produk Domestik Regional Bruto Atas Dasar Harga Berlaku Menurut Lapangan Usaha di Kabupaten Temanggung (miliar rupiah), 2018–2022**  
**Gross Regional Domestic Product at Current Market Prices by Industry in Temanggung Regency (billion rupiahs), 2018–2022**

<b>Lapangan Usaha/Industry</b>	<b>2018</b>	<b>2019</b>	<b>2020</b>	<b>2021<sup>x</sup></b>	<b>2022<sup>xx</sup></b>
(1)	(2)	(3)	(4)	(5)	(6)
A Pertanian, Kehutanan, dan Perikanan/ <i>Agriculture, Forestry, and Fishing</i>	4 880,35	5 057,41	5 263,68	5 411,36	5 789,18
B Pertambangan dan Penggalian/ <i>Mining and Quarrying</i>	176,91	186,80	194,99	210,32	208,32
C Industri Pengolahan/ <i>Manufacturing</i>	5 525,25	5 889,85	5 920,28	6 134,63	6 476,56
D Pengadaan Listrik dan Gas/ <i>Electricity and Gas</i>	15,48	16,16	16,54	17,20	18,20
E Pengadaan Air; Pengelolaan Sampah, Limbah, dan Daur Ulang/ <i>Water Supply; Sewerage, Waste Management, and Remediation Activities</i>	14,39	15,31	16,51	17,61	17,91
F Konstruksi/ <i>Construction</i>	997,04	1 107,96	1 090,85	1 214,05	1 347,25
G Perdagangan Besar dan Eceran; Reparasi Mobil dan Sepeda Motor/ <i>Wholesale and Retail Trade; Repair of Motor Vehicles and Motorcycles</i>	4 141,92	4 464,46	4 341,92	4 730,06	5 141,96
H Transportasi dan Pergudangan/ <i>Transportation and Storage</i>	848,36	943,70	679,50	718,50	1 256,77
I Penyediaan Akomodasi dan Makan Minum/ <i>Accommodation and Food Service Activities</i>	314,97	350,65	329,87	356,76	427,39
J Informasi dan Komunikasi/ <i>Information and Communication</i>	274,57	320,72	366,50	388,56	398,56

Lanjutan Tabel/*Continued Table* 12.1

Lapangan Usaha/ <i>Industry</i>		2018	2019	2020	2021 <sup>x</sup>	2022 <sup>xx</sup>
(1)		(2)	(3)	(4)	(5)	(6)
K	Jasa Keuangan dan Asuransi/ <i>Financial and Insurance Activities</i>	659,82	694,55	708,79	769,23	841,11
L	Real Estat/ <i>Real Estate Activities</i>	151,74	164,70	165,41	171,05	184,41
M,N	Jasa Perusahaan/ <i>Business Activities</i>	74,80	85,10	81,44	84,89	93,62
O	Administrasi Pemerintahan, Pertahanan, dan Jaminan Sosial Wajib/ <i>Public Administration and Defence; Compulsory Social Security</i>	555,70	582,67	581,57	574,17	599,52
P	Jasa Pendidikan/ <i>Education</i>	966,99	1 075,52	1 100,45	1 118,47	1 143,37
Q	Jasa Kesehatan dan Kegiatan Sosial/ <i>Human Health and Social Work Activities</i>	230,44	255,95	283,38	287,61	299,99
R,S,T,U	Jasa Lainnya/ <i>Other Services Activities</i>	400,56	437,48	415,39	423,32	489,22
<b>Produk Domestik Regional Bruto/<i>Gross Regional Domestic Product</i></b>		<b>20 229,29</b>	<b>21 648,99</b>	<b>21 557,08</b>	<b>22 627,79</b>	<b>24 733,34</b>

Catatan/*Note*: ...Sumber/*Source*: BPS, berbagai sensus, survei dan sumber lain/*BPS-Statistics Indonesia, various census, survey, and other sources*

**Tabel**  
**Table** 12.2

**Produk Domestik Regional Bruto Atas Dasar Harga Konstan 2010 Menurut Lapangan Usaha di Kabupaten Temanggung (miliar rupiah), 2018–2022**  
**Gross Regional Domestic Product at 2010 Constant Market Prices by Industry in Temanggung Regency (billion rupiahs), 2018–2022**

Lapangan Usaha/Industry		2018	2019	2020	2021 <sup>x</sup>	2022 <sup>xx</sup>
(1)		(2)	(3)	(4)	(5)	(6)
A	Pertanian, Kehutanan, dan Perikanan/ <i>Agriculture, Forestry, and Fishing</i>	3 213,42	3 269,02	3 329,89	3 358,51	3 456,66
B	Pertambangan dan Penggalian/ <i>Mining and Quarrying</i>	111,58	116,31	118,76	126,77	121,77
C	Industri Pengolahan/ <i>Manufacturing</i>	3 804,20	3 971,38	3 946,89	4 025,97	4 069,85
D	Pengadaan Listrik dan Gas/ <i>Electricity and Gas</i>	13,15	13,70	14,10	14,78	15,56
E	Pengadaan Air; Pengelolaan Sampah, Limbah, dan Daur Ulang/ <i>Water Supply; Sewerage, Waste Management, and Remediation Activities</i>	12,17	12,74	13,00	13,73	13,76
F	Konstruksi/ <i>Construction</i>	707,36	764,99	749,62	806,12	836,12
G	Perdagangan Besar dan Eceran; Reparasi Mobil dan Sepeda Motor/ <i>Wholesale and Retail Trade; Repair of Motor Vehicles and Motorcycles</i>	3 268,88	3 445,11	3 314,68	3 559,94	3 712,92
H	Transportasi dan Pergudangan/ <i>Transportation and Storage</i>	706,33	771,94	535,84	548,56	907,26
I	Penyediaan Akomodasi dan Makan Minum/ <i>Accommodation and Food Service Activities</i>	244,29	267,28	249,09	264,11	303,84
J	Informasi dan Komunikasi/ <i>Information and Communication</i>	287,01	332,03	378,99	401,67	410,67

Lanjutan Tabel/*Continued Table 12.2*

<b>Lapangan Usaha/Industry</b>		<b>2018</b>	<b>2019</b>	<b>2020</b>	<b>2021<sup>x</sup></b>	<b>2022<sup>xx</sup></b>
(1)		(2)	(3)	(4)	(5)	(6)
K	Jasa Keuangan dan Asuransi/ <i>Financial and Insurance Activities</i>	449,37	466,12	475,46	491,7	494,23
L	Real Estat/ <i>Real Estate Activities</i>	125,87	134,95	134,81	137,94	145,94
M,N	Jasa Perusahaan/ <i>Business Activities</i>	52,96	58,37	54,68	56,33	59,51
O	Administrasi Pemerintahan, Pertahanan, dan Jaminan Sosial Wajib/ <i>Public Administration and Defence; Compulsory Social Security</i>	389,25	402,52	396,03	395,01	401,33
P	Jasa Pendidikan/ <i>Education</i>	619,12	669,62	668,34	671,96	682,91
Q	Jasa Kesehatan dan Kegiatan Sosial/ <i>Human Health and Social Work Activities</i>	164,86	178,40	192,13	193,28	198,28
R,S,T,U	Jasa Lainnya/ <i>Other Services Activities</i>	313,46	339,57	318,45	321,56	356,76
<b>Produk Domestik Regional Bruto/ Gross Regional Domestic Product</b>		<b>14 483,26</b>	<b>15 214,06</b>	<b>14 890,76</b>	<b>15 387,93</b>	<b>16 187,37</b>

Catatan/Note: ...

Sumber/Source: BPS, berbagai sensus, survei dan sumber lain/BPS-Statistics Indonesia, various census, survey, and other sources

**Tabel**  
**Table** 12.3

**Distribusi Persentase Produk Domestik Regional Bruto Atas Dasar Harga Berlaku Menurut Lapangan Usaha di Kabupaten Temanggung, 2018–2022**  
**Percentage Distribution of Gross Regional Domestic Product at Current Market Prices by Industry in Temanggung Regency, 2018–2022**

Lapangan Usaha/ <i>Industry</i>	2018	2019	2020	2021 <sup>x</sup>	2022 <sup>xx</sup>
(1)	(2)	(3)	(4)	(5)	(6)
A Pertanian, Kehutanan, dan Perikanan/ <i>Agriculture, Forestry, and Fishing</i>	24,13	23,36	24,42	23,91	23,41
B Pertambangan dan Penggalian/ <i>Mining and Quarrying</i>	0,87	0,86	0,90	0,93	0,84
C Industri Pengolahan/ <i>Manufacturing</i>	27,31	27,21	27,46	27,11	26,19
D Pengadaan Listrik dan Gas/ <i>Electricity and Gas</i>	0,08	0,07	0,08	0,08	0,07
E Pengadaan Air; Pengelolaan Sampah, Limbah, dan Daur Ulang/ <i>Water Supply; Sewerage, Waste Management, and Remediation Activities</i>	0,07	0,07	0,08	0,08	0,07
F Konstruksi/ <i>Construction</i>	4,93	5,12	5,06	5,37	5,45
G Perdagangan Besar dan Eceran; Reparasi Mobil dan Sepeda Motor/ <i>Wholesale and Retail Trade; Repair of Motor Vehicles and Motorcycles</i>	20,47	20,62	20,14	20,90	20,79
H Transportasi dan Pergudangan/ <i>Transportation and Storage</i>	4,19	4,36	3,15	3,18	5,08
I Penyediaan Akomodasi dan Makan Minum/ <i>Accommodation and Food Service Activities</i>	1,56	1,62	1,53	1,58	1,73
J Informasi dan Komunikasi/ <i>Information and Communication</i>	1,36	1,48	1,70	1,72	1,61
K Jasa Keuangan dan Asuransi/ <i>Financial and Insurance Activities</i>	3,26	3,21	3,29	3,40	3,40



Lanjutan Tabel/*Continued Table* 12.3

Lapangan Usaha/ <i>Industry</i>		2018	2019	2020	2021 <sup>x</sup>	2022 <sup>xx</sup>
(1)		(2)	(3)	(4)	(5)	(6)
L	Real Estat/ <i>Real Estate Activities</i>	0,75	0,76	0,77	0,76	0,75
M,N	Jasa Perusahaan/ <i>Business Activities</i>	0,37	0,39	0,38	0,38	0,38
O	Administrasi Pemerintahan, Pertahanan, dan Jaminan Sosial Wajib/ <i>Public Administration and Defence; Compulsory Social Security</i>	2,75	2,69	2,70	2,54	2,42
P	Jasa Pendidikan/ <i>Education</i>	4,78	4,97	5,10	4,94	4,62
Q	Jasa Kesehatan dan Kegiatan Sosial/ <i>Human Health and Social Work Activities</i>	1,14	1,18	1,31	1,27	1,21
R,S,T,U	Jasa Lainnya/ <i>Other Services Activities</i>	1,98	2,02	1,93	1,87	1,98
<b>Produk Domestik Regional Bruto/ Gross Regional Domestic Product</b>		<b>100,00</b>	<b>100,00</b>	<b>100,00</b>	<b>100,00</b>	<b>100,00</b>

Catatan/*Note*: ...Sumber/*Source*: BPS, berbagai sensus, survei dan sumber lain/*BPS-Statistics Indonesia, various census, survey, and other sources*

**Tabel**  
**Table** 12.4

**Laju Pertumbuhan Produk Domestik Regional Bruto Atas Dasar Harga Konstan 2010 Menurut Lapangan Usaha di Kabupaten Temanggung (persen), 2019–2022**  
**Growth Rate of Gross Regional Domestic Product at 2010 Constant Market Prices by Industry in Temanggung Regency (percent), 2019–2022**

Lapangan Usaha/Industry		2019	2020	2021 <sup>x</sup>	2022 <sup>xx</sup>
(1)		(2)	(3)	(4)	(5)
A	Pertanian, Kehutanan, dan Perikanan/ <i>Agriculture, Forestry, and Fishing</i>	1,73	1,86	0,86	2,92
B	Pertambangan dan Penggalian/ <i>Mining and Quarrying</i>	4,24	2,11	6,75	-3,94
C	Industri Pengolahan/ <i>Manufacturing</i>	4,39	-0,62	2,00	1,09
D	Pengadaan Listrik dan Gas/ <i>Electricity and Gas</i>	4,22	2,87	4,84	5,26
E	Pengadaan Air; Pengelolaan Sampah, Limbah, dan Daur Ulang/ <i>Water Supply; Sewerage, Waste Management, and Remediation Activities</i>	4,74	2,02	5,62	0,22
F	Konstruksi/ <i>Construction</i>	8,15	-2,01	7,54	3,72
G	Perdagangan Besar dan Eceran; Reparasi Mobil dan Sepeda Motor/ <i>Wholesale and Retail Trade; Repair of Motor Vehicles and Motorcycles</i>	5,39	-3,79	7,40	4,30
H	Transportasi dan Pergudangan/ <i>Transportation and Storage</i>	9,29	-30,59	2,37	65,39
I	Penyediaan Akomodasi dan Makan Minum/ <i>Accommodation and Food Service Activities</i>	9,41	-6,81	6,03	15,04
J	Informasi dan Komunikasi/ <i>Information and Communication</i>	15,69	14,14	5,98	2,24
K	Jasa Keuangan dan Asuransi/ <i>Financial and Insurance Activities</i>	3,73	2,01	3,42	0,51
L	Real Estat/ <i>Real Estate Activities</i>	7,21	-0,10	2,32	5,80

Lanjutan Tabel/*Continued Table* 12.4

Lapangan Usaha/ <i>Industry</i>		2019	2020	2021 <sup>x</sup>	2022 <sup>xx</sup>
(1)		(2)	(3)	(4)	(5)
M,N	Jasa Perusahaan/ <i>Business Activities</i>	10,21	-6,32	3,01	5,65
O	Administrasi Pemerintahan, Pertahanan, dan Jaminan Sosial Wajib/ <i>Public Administration and Defence; Compulsory Social Security</i>	3,41	-1,61	-0,26	1,60
P	Jasa Pendidikan/ <i>Education</i>	8,16	-0,19	0,54	1,63
Q	Jasa Kesehatan dan Kegiatan Sosial/ <i>Human Health and Social Work Activities</i>	8,22	7,70	0,59	2,59
R,S,T,U	Jasa Lainnya/ <i>Other Services Activities</i>	8,33	-6,22	0,98	10,95
<b>Produk Domestik Regional Bruto/<i>Gross Regional Domestic Product</i></b>		<b>5,05</b>	<b>-2,13</b>	<b>3,34</b>	<b>5,20</b>

Catatan/*Note*: ...Sumber/*Source*: BPS, berbagai sensus, survei dan sumber lain/*BPS-Statistics Indonesia, various census, survey, and other sources*

**Tabel**  
**Table** 12.5

**Produk Domestik Regional Bruto Atas Dasar Harga Berlaku Menurut Jenis Pengeluaran di Kabupaten Temanggung (miliar rupiah), 2018–2022**  
**Gross Regional Domestic Product at Current Market Prices by Type of Expenditure in Temanggung Regency (billion rupiahs), 2018–2022**

<b>Jenis Pengeluaran</b> <b>Type of Expenditure</b>	<b>2018</b>	<b>2019</b>	<b>2020</b>	<b>2021*</b>	<b>2022**</b>
(1)	(2)	(3)	(4)	(5)	(6)
Pengeluaran Konsumsi Rumah Tangga <i>Household Consumption Expenditure</i>	14 520,28	15 585,59	15 586,21	16 168,80	17 669,40
Pengeluaran Konsumsi LNPRT <i>NPISH Consumption Expenditure</i>	348,38	394,88	389,85	404,85	405,05
Pengeluaran Konsumsi Pemerintah <i>Government Consumption Expenditure</i>	1 587,38	1 657,38	1 572,14	1 621,41	1 633,11
Pembentukan Modal Tetap Bruto <i>Gross Fixed Capital Formation</i>	3 334,53	3 686,82	3 533,13	3 899,93	4 172,13
Perubahan Inventori <i>Changes in Inventories</i>	780,12	845,18	738,04	767,04	997,04
Net Ekspor Barang dan Jasa <i>Net Exports of Goods and Services</i>	- 316,20	- 512,45	-262,31	-234,25	-188,39
<b>Produk Domestik Regional Bruto</b> <b>Gross Regional Domestic Product</b>	<b>20 254,48</b>	<b>21 657,40</b>	<b>21 557,08</b>	<b>22 627,79</b>	<b>24 733,34</b>

Catatan/Note: ...

Sumber/Source: BPS, berbagai sensus, survei dan sumber lain/BPS-Statistics Indonesia, various census, survey, and other sources

**Tabel**  
**Table** 12.6**Produk Domestik Regional Bruto Atas Dasar Harga Konstan 2010 Menurut Jenis Pengeluaran di Kabupaten Temanggung (miliar rupiah), 2018–2022**  
**Gross Regional Domestic Product at 2010 Constant Market Prices by Type of Expenditure in Temanggung Regency (billion rupiahs), 2018–2022**

<b>Jenis Pengeluaran</b> <b>Type of Expenditure</b>	<b>2018</b>	<b>2019</b>	<b>2020</b>	<b>2021*</b>	<b>2022<sup>xx</sup></b>
(1)	(2)	(3)	(4)	(5)	(6)
Pengeluaran Konsumsi Rumah Tangga <i>Household Consumption Expenditure</i>	10 591,83	11 083,11	10 927,89	11 157,57	11 766,12
Pengeluaran Konsumsi LNPRT <i>NPISH Consumption Expenditure</i>	228,92	253,76	245,58	248,04	260,04
Pengeluaran Konsumsi Pemerintah <i>Government Consumption Expenditure</i>	1 022,17	1 063,02	1 010,07	1 021,51	1 023,61
Pembentukan Modal Tetap Bruto <i>Gross Fixed Capital Formation</i>	2 319,40	2 485,71	2 378,46	2 607,51	2 700,51
Perubahan Inventori <i>Changes in Inventories</i>	395,97	396,22	436,77	324,49	412,49
Net Ekspor Barang dan Jasa <i>Net Exports of Goods and Services</i>	- 75,04	- 67,77	-108,01	28,80	24,60
<b>Produk Domestik Regional Bruto</b> <b>Gross Regional Domestic Product</b>	<b>14 483,26</b>	<b>15 214,06</b>	<b>14 890,76</b>	<b>15 387,93</b>	<b>16 187,37</b>

Catatan/Note: ...

Sumber/Source: BPS, berbagai sensus, survei dan sumber lain/BPS-Statistics Indonesia, various census, survey, and other sources



# BAB 13

## Perbandingan antar Kabupaten/Kota *Regency/Municipal Comparison*

Temanggung

**799.764**

Jiwa / People



Purworejo

**778.257**

Jiwa / People

**Jumlah Penduduk /**  
*Number of Population*

Temanggung

**70,77**



Semarang

**74,64**

**Indeks Pembangunan Manusia /**  
*Human Development Index*

Temanggung

**9,33%**



Batang

**8,98%**

**Persentase Penduduk Miskin /**  
*Percentage of Poor People*





**PENJELASAN TEKNIS**

1. Sumber data yang digunakan dalam bab ini berasal dari BPS Provinsi Jawa Tengah.
2. Jumlah penduduk dan angka harapan hidup penduduk merupakan hasil estimasi yang merujuk pada data Sensus Penduduk 2010. Estimasi tersebut mempertimbangkan perubahan tingkat kelahiran, kematian, dan perpindahan penduduk.
3. Tingkat pengangguran setiap kabupaten/kota dihitung berdasarkan hasil Survei Angkatan Kerja yang dilakukan oleh setiap kabupaten/kota. Umumnya batas bawah usia yang digunakan 15 tahun, tapi ada juga yang menggunakan usia 16 tahun, 14 tahun, 13 tahun, bahkan 10 tahun. Pada umumnya, tidak ada batas atas usia kerja namun demikian, di beberapa negara membatasi sampai usia 64 tahun, 66 tahun, 72 tahun, dan 74 tahun.
4. Laju pertumbuhan Produk Domestik Regional Bruto (PDRB) per kapita menggunakan data PDRB per kapita atas dasar harga konstan. Diperoleh dengan cara mengurangi nilai PDRB per kapita pada tahun ke-n dengan nilai pada tahun ke n-1 (tahun sebelumnya), dibagi dengan nilai pada tahun ke n-1, kemudian dikalikan dengan 100%. Laju pertumbuhan tersebut menunjukkan perkembangan agregat pendapatan per kapita

**TECHNICAL NOTES**

1. *Data sources in this chapter were mainly coming from BPS-Statistic of Jawa Tengah Province.*
2. *The population and life expectancy at birth data is estimated that refers to the Population Census 2010. These estimates take into consideration changes in the birth rate, mortality, and population movements.*
3. *Unemployment rate for each regency/municipality is calculated based on the result of Labor Force Survey conducted in each respective regency/municipality. 15 years is generally used as the minimum working age, that in several countries 16 years, 14 years, 13 years even 10 years are used as the minimum working age. Upper boundary of working age is not commonly applied, but in several countries the maximum working ages of 64 years, 66 years, 72 years, and 74 years, are used.*
4. *Growth rate of per capita Gross Regional Domestic Product (GRDP) is derived from per capita GRDP at constant market prices. It is obtained by subtracting the value of per capita GRDP year-n with the value of per capita GRDP year n-1, divided by the value of per capita GRDP year n-1. Then multiplied by 100%. The growth rate of per capita GDP explains the per capita income growth during the given period.*

penduduk dari satu waktu tertentu terhadap waktu sebelumnya.

5. Pada perhitungan indeks harga konsumen (IHK), setiap kabupaten/kota memiliki cakupan maupun unit sampel yang berbeda.

5. *In calculating consumer prices indices (CPI), every regency/municipality has their own approaches with different coverage and sample unit.*

<https://kemanggungkab.bps.go.id>

**ULASAN**

Secara umum, jumlah penduduk di Jawa Tengah kian meningkat dari tahun ke tahun. Pada tahun 2022 jumlahnya mencapai 37.032.410 jiwa, dimana jumlah penduduk paling banyak terdapat di Kabupaten Brebes dan yang paling sedikit terdapat di Kota Magelang. Jumlah penduduk miskin di Jawa Tengah tahun 2021 adalah sebanyak 3.831,44 ribu jiwa dan di Kabupaten Temanggung 73,04 ribu jiwa.

Angka IPM memberikan gambaran komprehensif mengenai tingkat pencapaian pembangunan manusia sebagai dampak dari kegiatan pembangunan yang dilakukan oleh suatu negara/daerah. Semakin tinggi nilai IPM suatu negara/daerah, menunjukkan pencapaian pembangunan manusianya semakin baik. IPM Kabupaten Temanggung tahun 2022 adalah sebesar 70,77 yang meningkat dari tahun sebelumnya yaitu 69,88.

Persentase penduduk miskin di Kabupaten Temanggung pada tahun 2022 sebesar 9,33 persen yang menurun dari tahun sebelumnya yaitu 10,17 persen.

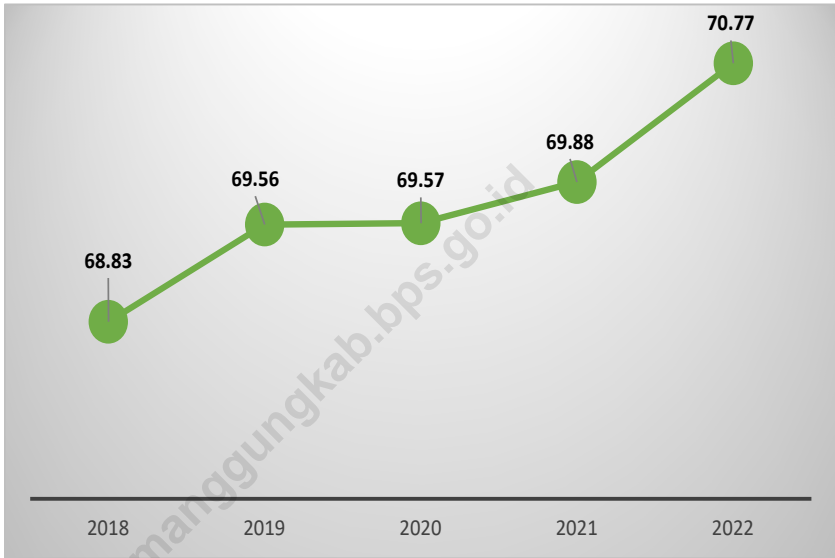
**DESCRIPTION**

*In general, the population in Centrak Java is increasing from year to year. in 2022 the number reached 37,032,410 people, with the most population in Brebes Regency and the least in Magelang Municipal. The number of poor people reached in Central Java reached 3,831.44 thousand people and Temanggung regency reached 73.04 thousand people.*

*HDI figures provide a comprehensive picture of the level of achievement of human development as a result of development activities carried out by a country/region. The higher the HDI value of a country/region, the better the achievement of human development. In 2022, Temanggung regency's HDI is 70.77 which is increasing from a years ago is 69.88.*

*The percentage of poor people in Temanggung Regency in 2022 was 9.33 percent, an decrease from the previous year which was 10.17 percent.*

**Gambar** 13.1 **Indeks Pembangunan Manusia di Kabupaten Temanggung, 2018-2022**  
**Figures** *Human Development Index in Temanggung Regency, 2018 - 2022*



Sumber/Source : BPS Provinsi Jawa Tengah/ BPS-Statistics of Jawa Tengah Province

**Tabel**  
**Table** 13.1**Jumlah Penduduk Menurut Kabupaten/Kota di Provinsi  
Jawa Tengah (ribu), 2018–2022**  
**Population by Regency/Municipality in Central Java  
Province (thousand), 2018–2022**

Kabupaten/Kota Regency/Municipality	2018	2019	2020	2021	2022
(1)	(2)	(3)	(4)	(5)	(6)
<b>Kabupaten/Regency</b>					
1. Cilacap	1 712 871	1 718 824	1 944 857	1 963 824	1 988 622
2. Banyumas	1 672 817	1 685 078	1 776 918	1 789 630	1 806 013
3. Purbalingga	921 639	929 403	998 561	1 007 794	1 019 840
4. Banjarnegara	914 523	918 715	1 017 767	1 026 866	1 038 718
5. Kebumen	1 190 280	1 192 013	1 350 438	1 361 913	1 376 825
6. Purworejo	713 761	714 816	769 880	773 588	778 257
7. Wonosobo	784 353	786 703	879 124	886 613	896 346
8. Magelang	1 274 881	1 284 627	1 299 859	1 305 512	1 312 573
9. Boyolali	976 026	980 086	1 062 713	1 070 247	1 079 952
10. Klaten	1 166 748	1 169 330	1 260 506	1 267 272	1 275 850
11. Sukoharjo	881 673	887 484	907 587	911 603	916 627
12. Wonogiri	953 250	954 646	1 043 177	1 049 292	1 057 087
13. Karanganyar	875 946	882 473	931 963	938 808	947 642
14. Sragen	884 448	886 196	976 951	983 641	992 243
15. Grobogan	1 366 498	1 371 423	1 453 526	1 460 873	1 470 150
16. Blora	858 795	860 957	884 333	886 147	888 224
17. Rembang	631 293	635 294	645 333	647 766	650 770
18. Pati	1 248 286	1 253 363	1 324 188	1 330 983	1 339 572
19. Kudus	858 153	867 154	849 184	852 443	856 472
20. Jepara	1 236 006	1 252 090	1 184 947	1 188 510	1 192 811
21. Demak	1 147 557	1 157 421	1 203 956	1 212 377	1 223 217
22. Semarang	1 036 929	1 049 002	1 053 094	1 059 844	1 068 492
<b>23. Temanggung</b>	<b>762 776</b>	<b>768 405</b>	<b>790 174</b>	<b>794 403</b>	<b>799 764</b>
24. Kendal	960 322	966 313	1 018 505	1 025 020	1 033 367
25. Batang	759 529	764 970	801 718	807 005	813 791
26. Pekalongan	888 491	893 290	968 821	976 504	986 455
27. Pemalang	1 294 639	1 296 559	1 471 489	1 484 209	1 500 754
28. Tegal	1 431 375	1 433 464	1 596 996	1 608 611	1 623 595
29. Brebes	1 795 513	1 800 142	1 978 759	1 992 685	2 010 617
<b>Kota/Municipality</b>					
1. Magelang	121 372	121 555	121 526	121 610	121 675
2. Surakarta	515 865	517 045	522 364	522 728	523 008
3. Salatiga	190 872	193 231	192 322	193 525	195 065
4. Semarang	1 779 757	1 806 319	1 653 524	1 656 564	1 659 975
5. Pekalongan	303 235	305 505	307 150	308 310	309 742
6. Tegal	248 008	248 635	273 825	275 781	278 299
<b>Jawa Tengah</b>	<b>34 358 487</b>	<b>34 552 531</b>	<b>36 516 035</b>	<b>36 742 501</b>	<b>37 032 410</b>

Keterangan/note :

- 1) Proyeksi Penduduk Hasil SUPAS 2015/Population Projection Result of SUPAS 2015
- 2) Sensus Penduduk 2020 / 2020 Population Census
- 3) Proyeksi Penduduk Interim 2020-2023 (Pertengahan tahun/Juni)/ Interim Population Projection 2020-2023 (mid year/June)

Sumber/Source: BPS/BPS-Statistics Indonesia

**Tabel**  
**Table** 13.2

**Laju Pertumbuhan Produk Domestik Regional Bruto Atas Dasar Harga Konstan 2010 Menurut Kabupaten/Kota di Provinsi Jawa Tengah (persen), 2019–2022**  
**Rate of Growth of Gross Regional Domestic Products at 2010 Constant Market Prices by Regency/Municipality in Central Java Province (percent), 2019–2022**

Kabupaten/Kota Regency/Municipality		2019	2020	2021 <sup>x</sup>	2022 <sup>xx</sup>
(1)	(2)	(3)	(4)	(5)	
<b>Kabupaten/Regency</b>					
1.	Cilacap	2,27	-10,28	2,15	5,13
2.	Banyumas	6,32	-1,65	4,00	5,86
3.	Purbalingga	5,64	-1,18	3,19	5,41
4.	Banjarnegara	5,6	-1,32	3,26	5,29
5.	Kebumen	5,52	-1,45	3,71	5,79
6.	Purworejo	5,44	-1,61	3,31	5,36
7.	Wonosobo	5,57	-1,64	3,68	5,02
8.	Magelang	5,3	-1,67	3,48	5,46
9.	Boyolali	5,96	-1,2	4,63	6,33
10.	Klaten	5,48	-1,17	3,82	5,90
11.	Sukoharjo	5,92	-1,7	3,82	5,61
12.	Wonogiri	5,14	-1,41	3,35	5,63
13.	Karanganyar	5,76	-1,87	3,57	5,87
14.	Sragen	5,9	-1,81	3,75	5,76
15.	Grobogan	5,37	-1,57	3,78	5,98
16.	Blora	4,05	-4,56	3,68	2,68
17.	Rembang	5,2	-1,49	3,85	5,55
18.	Pati	5,81	-1,16	3,38	5,56
19.	Kudus	3,09	-3,11	-1,54	2,23
20.	Jepara	6,02	-1,92	4,63	5,95
21.	Demak	5,36	-0,23	2,62	5,25
22.	Semarang	5,39	-2,67	3,63	5,31
23.	<b>Temanggung</b>	<b>5,05</b>	<b>-2,13</b>	<b>3,34</b>	<b>5,20</b>
24.	Kendal	5,71	-1,51	3,89	5,69
25.	Batang	5,39	-1,29	4,88	5,97
26.	Pekalongan	5,35	-1,89	3,54	5,11
27.	Pemalang	5,8	-0,61	4,28	5,08
28.	Tegal	5,56	-1,48	3,71	5,14
29.	Brebes	5,76	-0,47	2,57	5,61
<b>Kota/Municipality</b>					
1.	Magelang	5,41	-2,45	3,2	5,77
2.	Surakarta	5,78	-1,76	4,01	6,25
3.	Salatiga	5,9	-1,68	3,35	5,53
4.	Semarang	6,81	-1,85	5,16	5,73
5.	Pekalongan	5,5	-1,87	3,59	5,76
6.	Tegal	5,77	-2,29	3,12	5,16

Catatan/Note: ...

Sumber/Source: BPS dan sumber lain/BPS-Statistics Indonesia and other sources

**Tabel**  
**Table** 13.3**Jumlah Penduduk Miskin Menurut Kabupaten/Kota di  
Provinsi Jawa Tengah (ribu), 2018–2022**  
**Number of Poor Population by Regency/Municipality in  
Central Java Province (thousand), 2018–2022**

Kabupaten/Kota Regency/Municipality	2018	2019	2020	2021	2022
(1)	(2)	(3)	(4)	(5)	(6)
<b>Kabupaten/Regency</b>					
1. Cilacap	193,2	185,2	198,6	201,71	190,96
2. Banyumas	226,2	211,7	225,8	232,91	220,47
3. Purbalingga	144,2	140,1	149,5	153,08	145,33
4. Banjarnegara	141,7	136,1	144,9	150,19	141,25
5. Kebumen	208,7	201,3	211,1	212,92	196,16
6. Purworejo	83,6	82,2	84,8	88,80	82,64
7. Wonosobo	138,3	131,4	137,6	139,67	128,11
8. Magelang	143,4	137,5	146,3	154,91	145,33
9. Boyolali	98,2	93,8	100,6	104,82	97,18
10. Klaten	151,7	144,1	151,8	158,23	144,87
11. Sukoharjo	65,4	63,6	68,9	73,84	68,72
12. Wonogiri	102,8	98,3	104,4	110,46	105,19
13. Karanganyar	87,8	84,5	91,7	95,41	88,56
14. Sragen	116,4	113,8	119,4	122,91	115,14
15. Grobogan	168,7	161,9	172,3	175,72	163,2
16. Blora	102,5	97,9	103,7	107,05	99,83
17. Rembang	97,4	95,3	100,1	101,40	94,56
18. Pati	123,9	119,0	127,4	128,74	118,04
19. Kudus	60,0	58,0	64,2	67,06	66,06
20. Jepara	86,5	83,5	91,1	95,22	89,08
21. Demak	144,1	137,6	146,9	151,74	143,01
22. Semarang	75,7	73,9	79,9	83,61	78,60
<b>23. Temanggung</b>	<b>75,4</b>	<b>72,6</b>	<b>77,3</b>	<b>79,09</b>	<b>73,04</b>
24. Kendal	94,7	91,2	97,5	100,00	93,03
25. Batang	66,1	64,1	70,6	74,91	69,94
26. Pekalongan	89,5	87,0	91,9	95,26	87,53
27. Pemasang	208,3	200,7	209,0	215,08	195,84
28. Tegal	114,1	109,9	117,5	123,52	113,62
29. Brebes	309,2	293,2	308,8	314,95	290,66
<b>Kota/Municipality</b>					
1. Magelang	9,6	9,1	9,3	9,44	8,65
2. Surakarta	47,0	45,2	47,0	48,78	45,94
3. Salatiga	9,2	9,2	9,7	10,14	9,45
4. Semarang	73,7	72,0	79,6	84,45	79,87
5. Pekalongan	20,5	20,2	22,2	23,49	21,81
6. Tegal	19,4	18,6	19,5	20,27	19,78
<b>Jawa Tengah</b>	<b>3 897,2</b>	<b>3 743,2</b>	<b>3 980,9</b>	<b>4 109,75</b>	<b>3 831,44</b>

Catatan/Note: ...

Sumber/Sources: BPS, Survei Sosial Ekonomi Nasional/BPS-Statistics Indonesia, National Socioeconomic Survey

**Tabel**  
**Table** 13.4

**Indeks Pembangunan Manusia Menurut Kabupaten/Kota  
di Provinsi Jawa Tengah, 2018–2022**  
*Human Development Index by Regency/Municipality in  
Central Java Province, 2018–2022*

Kabupaten/Kota Regency/Municipality	2018	2019	2020	2021	2022
(1)	(2)	(3)	(4)	(5)	(6)
<b>Kabupaten/Regency</b>					
1. Cilacap	69,56	69,98	69,95	70,42	70,99
2. Banyumas	71,30	71,96	71,98	72,44	73,17
3. Purbalingga	68,41	68,99	68,97	69,15	69,54
4. Banjarnegara	66,54	67,34	67,45	67,86	68,61
5. Kebumen	68,80	69,60	69,81	70,05	70,79
6. Purworejo	71,87	72,50	72,68	72,98	73,6
7. Wonosobo	67,81	68,27	68,22	68,43	68,89
8. Magelang	69,11	69,87	69,87	70,12	70,85
9. Boyolali	73,22	73,80	74,25	74,40	74,97
10. Klaten	74,79	75,29	75,56	76,12	76,95
11. Sukoharjo	76,07	76,84	76,98	77,13	77,94
12. Wonogiri	69,37	69,98	70,25	70,49	71,04
13. Karanganyar	75,54	75,89	75,86	75,99	76,58
14. Sragen	72,96	73,43	73,95	74,08	74,65
15. Grobogan	69,32	69,86	69,87	70,41	70,97
16. Blora	67,95	68,65	68,84	69,37	69,95
17. Rembang	69,46	70,15	70,02	70,43	71,00
18. Pati	70,71	71,35	71,77	72,28	73,14
19. Kudus	74,58	74,94	75,00	75,16	75,89
20. Jepara	71,38	71,88	71,99	72,36	73,15
21. Demak	71,26	71,87	72,22	72,57	73,36
22. Semarang	73,61	74,14	74,10	74,24	74,67
<b>23. Temanggung</b>	<b>68,83</b>	<b>69,56</b>	<b>69,57</b>	<b>69,88</b>	<b>70,77</b>
24. Kendal	71,28	71,97	72,29	72,50	73,19
25. Batang	67,86	68,42	68,65	68,92	69,45
26. Pekalongan	68,97	69,71	69,63	70,11	70,81
27. Pemasang	65,67	66,32	66,32	66,56	67,19
28. Tegal	67,33	68,24	68,39	68,79	69,53
29. Brebes	65,68	66,12	66,11	66,32	67,03
<b>Kota/Municipality</b>					
1. Magelang	78,31	78,80	78,99	79,43	80,39
2. Surakarta	81,46	81,86	82,21	82,62	83,08
3. Salatiga	82,41	83,12	83,14	83,60	84,35
4. Semarang	82,72	83,19	83,05	83,55	84,08
5. Pekalongan	74,24	74,77	74,98	75,40	75,9
6. Tegal	74,44	74,93	75,07	75,52	76,15
<b>Jawa Tengah</b>	<b>71,12</b>	<b>71,73</b>	<b>71,87</b>	<b>72,16</b>	<b>72,79</b>

Catatan/Note: ...

Sumber/Source: BPS, Seri Berita Resmi Statistik Indeks Pembangunan Manusia/BPS-Statistics Indonesia, Series of Press Releases of Human Development Index



**Tabel**  
**Table** 13.5

**Persentase Penduduk Miskin Menurut Kabupaten/Kota di  
Provinsi Jawa Tengah, 2018-2022**  
*Percentage of Poor People by Regency/Municipality in Jawa  
Tengah Province, 2018-2022*

Kabupaten/Kota Regency/Municipality	2018	2019	2020	2021	2022
(1)	(2)	(3)	(4)	(5)	(6)
<b>Kabupaten/Regency</b>					
1. Cilacap	11,25	10,73	11,46	11,67	11,02
2. Banyumas	13,50	12,53	13,26	13,66	12,84
3. Purbalingga	15,62	15,03	15,90	16,24	15,30
4. Banjarnegara	15,46	14,76	15,64	16,23	15,20
5. Kebumen	17,47	16,82	17,59	17,83	16,41
6. Purworejo	11,67	11,45	11,78	12,40	11,53
7. Wonosobo	17,58	16,63	17,36	17,67	16,17
8. Magelang	11,23	10,67	11,27	11,91	11,09
9. Boyolali	10,04	9,53	10,18	10,62	9,82
10. Klaten	12,96	12,28	12,89	13,49	12,33
11. Sukoharjo	7,41	7,14	7,68	8,23	7,61
12. Wonogiri	10,75	10,25	10,86	11,55	10,99
13. Karanganyar	10,01	9,55	10,28	10,68	9,85
14. Sragen	13,12	12,79	13,38	13,83	12,94
15. Grobogan	12,31	11,77	12,46	12,74	11,80
16. Blora	11,90	11,32	11,96	12,39	11,53
17. Rembang	15,41	14,95	15,60	15,80	14,65
18. Pati	9,90	9,46	10,08	10,21	9,33
19. Kudus	6,98	6,68	7,31	7,60	7,41
20. Jepara	7,00	6,66	7,17	7,44	6,88
21. Demak	12,54	11,86	12,54	12,92	12,09
22. Semarang	7,29	7,04	7,51	7,82	7,27
<b>23. Temanggung</b>	<b>9,87</b>	<b>9,42</b>	<b>9,96</b>	<b>10,17</b>	<b>9,33</b>
24. Kendal	9,84	9,41	9,99	10,24	9,48
25. Batang	8,69	8,35	9,13	9,68	8,98
26. Pekalongan	10,06	9,71	10,19	10,57	9,67
27. Peralang	16,04	15,41	16,02	16,56	15,06
28. Tegal	7,94	7,64	8,14	8,60	7,90
29. Brebes	17,17	16,22	17,03	17,43	16,05
<b>Kota/Municipality</b>					
1. Magelang	7,87	7,46	7,58	7,75	7,10
2. Surakarta	9,08	8,70	9,03	9,40	8,84
3. Salatiga	4,84	4,76	4,94	5,14	4,73
4. Semarang	4,14	3,98	4,34	4,56	4,25
5. Pekalongan	6,75	6,60	7,17	7,59	7,00
6. Tegal	7,81	7,47	7,80	8,12	7,91
<b>Jawa Tengah</b>	<b>11,32</b>	<b>10,80</b>	<b>11,41</b>	<b>11,79</b>	<b>10,93</b>

Catatan/Note: ...

Sumber/Sources: BPS, Survei Sosial Ekonomi Nasional/BPS-Statistics Indonesia, National Socioeconomic Survey

**Tabel**  
**Table** 13.6

**Tingkat Pengangguran Terbuka dan Tingkat Partisipasi Angkatan Kerja (TPAK) Menurut Kabupaten/ Kota di Provinsi Jawa Tengah, 2020-2022**  
**Unemployment Rate (UR) and Labour Force Participation Rate (LFPR) by Regency/Municipality in Jawa Tengah Province, 2020-2022**

Kabupaten/Kota Regency/Municipality	TPT / UR			TPAK / LFPR		
	2020	2021	2022	2020	2021	2022
(1)	(2)	(3)	(4)	(5)	(6)	(7)
<b>Kabupaten/Regency</b>						
1. Cilacap	9,10	9,97	9,62	67,79	62,91	65,65
2. Banyumas	6,00	6,05	6,05	66,66	65,07	64,75
3. Purbalingga	6,10	6,05	5,23	69,89	69,52	73,47
4. Banjarnegara	5,86	5,86	6,38	69,69	69,76	72,17
5. Kebumen	6,07	6,03	5,92	69,63	67,76	71,57
6. Purworejo	4,04	3,59	4,45	70,05	73,29	72,38
7. Wonosobo	5,37	5,26	5,01	71,26	70,77	74,55
8. Magelang	4,27	5,03	4,97	76,60	75,78	79,57
9. Boyolali	5,28	5,09	4,92	75,11	75,79	75,51
10. Klaten	5,46	5,48	4,31	68,33	66,89	68,66
11. Sukoharjo	6,93	3,32	2,47	68,74	68,78	67,38
12. Wonogiri	4,27	2,43	1,95	74,69	73,09	74,87
13. Karanganyar	5,96	5,89	5,7	73,55	73,15	70,7
14. Sragen	4,75	4,76	4,69	68,44	71,74	69,4
15. Grobogan	4,50	4,38	4,4	69,77	72,88	72,05
16. Blora	4,89	3,81	3,7	71,90	70,54	75,08
17. Rembang	4,83	3,67	1,76	65,17	70,67	73,98
18. Pati	4,74	4,60	4,45	63,85	68,99	71,52
19. Kudus	5,53	3,77	3,21	74,50	74,77	70,99
20. Jepara	6,70	4,23	4,1	69,92	69,55	69,74
21. Demak	7,31	5,28	6,11	69,79	66,23	66,97
22. Semarang	4,57	5,02	4,81	75,07	74,10	75,42
<b>23. Temanggung</b>	<b>3,85</b>	<b>2,62</b>	<b>2,54</b>	<b>58,73</b>	<b>74,01</b>	<b>76,14</b>
24. Kendal	7,56	7,55	7,34	70,50	69,93	73,44
25. Batang	6,92	6,59	6,64	69,78	71,40	74,9
26. Pekalongan	6,97	4,28	3,23	71,23	71,46	70,4
27. Pemasang	7,64	6,71	6,63	65,57	65,90	69,91
28. Tegal	9,82	9,97	9,64	66,52	66,24	65,54
29. Brebes	9,83	9,78	9,48	66,65	63,97	66,01
<b>Kota/Municipality</b>						
1. Magelang	8,59	8,73	6,71	67,61	67,07	67,56
2. Surakarta	7,92	7,85	5,83	68,84	66,89	68,15
3. Salatiga	7,44	7,26	5,58	70,23	70,36	71,00
4. Semarang	9,57	9,54	7,6	69,89	69,41	70,96
5. Pekalongan	7,02	6,89	4,98	66,45	75,77	70,35
6. Tegal	8,40	8,25	6,68	64,57	68,25	68,6
<b>Jawa Tengah</b>	<b>6,48</b>	<b>5,95</b>	<b>5,57</b>	<b>69,43</b>	<b>69,58</b>	<b>70,84</b>

Catatan/Note: ...

Sumber/Source: BPS, Seri Berita Resmi Statistik Indeks Pembangunan Manusia/BPS-Statistics Indonesia, Series of Press Releases of Human Development Index

**Tabel**  
**Table** 13.7

**Penduduk Berumur 15 Tahun Ke Atas Berdasarkan Jenis Kegiatan Selama Seminggu yang Lalu Menurut Kabupaten/Kota di Provinsi Jawa Tengah, 2022**  
*Population Aged 15 Years and Over based on Type of Activity During The Previous Week by Regency/Municipality in Jawa Tengah Province, 2022*

Kabupaten/Kota Regency/Municipality	Angkatan Kerja/Economically Active			Bukan Angkatan Kerja Economically Inactive
	Bekerja Working	Pengangguran Terbuka Unemployment	Jumlah Total	
(1)	(2)	(3)	(4)	(5)
<b>Kabupaten/Regency</b>				
1. Cilacap	788 513	83 941	872 454	456 410
2. Banyumas	817 989	52 713	870 702	474 019
3. Purbalingga	510 319	28 188	538 507	194 496
4. Banjarnegara	487 714	33 248	520 962	200 916
5. Kebumen	619 368	38 969	658 337	261 523
6. Purworejo	393 775	18 354	412 129	157 254
7. Wonosobo	431 010	22 714	453 724	154 933
8. Magelang	781 195	40 895	822 090	211 027
9. Boyolali	562 948	29 106	592 054	192 058
10. Klaten	623 119	28 058	651 177	297 279
11. Sukoharjo	475 594	12 068	487 662	236 114
12. Wonogiri	578 089	11 492	589 581	197 907
13. Karanganyar	476 875	28 810	505 685	209 526
14. Sragen	470 456	23 163	493 619	217 670
15. Grobogan	744 832	34 305	779 137	302 286
16. Blora	500 373	19 243	519 616	172 451
17. Rembang	375 614	6 723	382 337	134 497
18. Pati	692 477	32 270	724 747	288 585
19. Kudus	485 048	16 072	501 120	204 793
20. Jepara	671 473	28 683	700 156	303 790
21. Demak	571 566	37 188	608 754	300 203
22. Semarang	619 227	31 270	650 497	212 027
<b>23. Temanggung</b>	<b>460 765</b>	<b>12 024</b>	<b>472 789</b>	<b>148 198</b>
24. Kendal	524 396	41 540	565 936	204 706
25. Batang	426 004	30 301	456 305	152 951
26. Pekalongan	467 510	15 588	483 098	203 169
27. Pemasleng	642 038	45 587	687 625	295 983
28. Tegal	643 030	68 576	711 606	374 145
29. Brebes	826 023	86 501	912 524	469 787
<b>Kota/Municipality</b>				
1. Magelang	62 347	4 487	66 834	32 087
2. Surakarta	271 928	16 849	288 777	134 990
3. Salatiga	108 396	6 409	114 805	46 897
4. Semarang	994 091	81 736	1 075 827	440 370
5. Pekalongan	161 470	8 470	169 940	71 632
6. Tegal	124 887	8 934	133 821	61 246
<b>Jawa Tengah</b>	<b>18 390 459</b>	<b>1 084 475</b>	<b>19 474 934</b>	<b>8 015 925</b>

Sumber/Source: BPS, Seri Berita Resmi Statistik Indeks Pembangunan Manusia/BPS-Statistics Indonesia, Series of Press Releases of Human Development Index







**ST 2023**  
**SENSUS PERTANIAN**

**BerAKHLAK**  
Berorientasi Pelayanan Akuntabel Kompeten  
Harmonis Loyal Adaptif Kolaboratif

# DATA

## MENCERDASKAN BANGSA

*Enlighten The Nation*



**BADAN PUSAT STATISTIK  
KABUPATEN TEMANGGUNG**

Jl. Suwandi Suwardi, Telp. (0293) 491149  
e-mail : [bps3323@bps.go.id](mailto:bps3323@bps.go.id)  
website : [temanggungkab.bps.go.id](http://temanggungkab.bps.go.id)

ISSN 0215-5869



9 770215 586002