

# KABUPATEN DEMAK DALAM ANGKA

## 2023



**BADAN PUSAT STATISTIK  
KABUPATEN DEMAK**

**BPS-STATISTIC OF DEMAK REGENCY**

# KABUPATEN DEMAK

## DALAM ANGKA

# 2023

<https://demakkab.bps.go.id>



**KABUPATEN DEMAK DALAM ANGKA**  
***Demak Regency in Figures***  
**2023**

ISSN : 0215-5222

No. Publikasi/Publication Number: 33210.2203

Katalog/Catalog: 1102001.3321

Ukuran Buku/Book Size: 17,6 X 25 cm

Jumlah Halaman/Number of Pages: xxxiv + 274 halaman/pages

Naskah/*Manuscript*:

BPS Kabupaten Demak

*BPS-Statistics of Demak Regency*

Penyunting/*Editor*:

BPS Kabupaten Demak

*BPS-Statistics of Demak Regency*

Desain Kover/*Cover Design*:

BPS Kabupaten Demak

*BPS-Statistics of Demak Regency*

Ilustrasi Kover/*Cover Illustration*:

Gerbang Tol Demak

*Demak Toll Gate*

Diterbitkan oleh/*Published by*:

©BPS Kabupaten Demak

©*BPS-Statistics of Demak*

Dicetak oleh/*Printed by*:

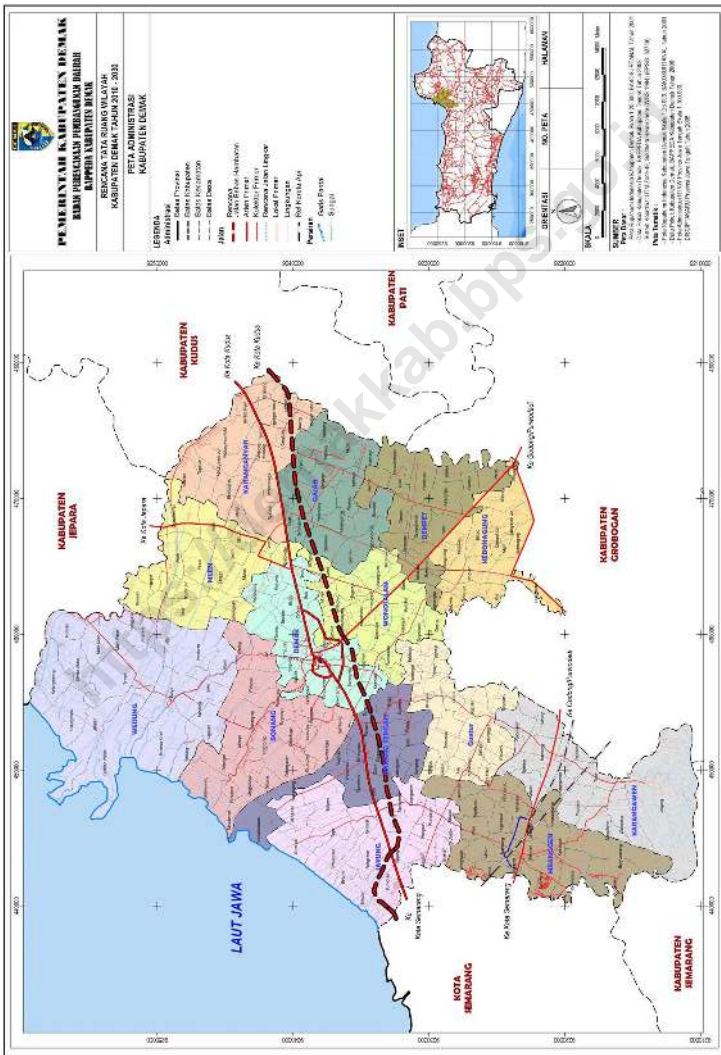
BPS Kabupaten Demak

*BPS-Statistics of Demak Regency*

Dilarang mengumumkan, mendistribusikan, mengomunikasikan, dan/atau menggandakan sebagian atau seluruh isi buku ini untuk tujuan komersil tanpa izin tertulis dari Badan Pusat Statistik.

*Prohibited to announce, distribute, communicate, and/or copy part or all of this book for commercial purpose without permission from BPS-Statistics Indonesia.*

## PETA WILAYAH KABUPATEN DEMAK MAP OF DEMAK REGENCY



**KEPALA BPS KABUPATEN DEMAK**  
**CHIEF STATISTICIAN OF DEMAK REGENCY**



**HENRI WAGIYANTO**



## KATA PENGANTAR

Kabupaten Demak Dalam Angka 2023 merupakan publikasi tahunan yang diterbitkan oleh BPS Kabupaten Kabupaten Demak. Publikasi ini memberikan gambaran umum tentang Kabupaten Demak dalam bentuk angka, grafik, tabel dan infografis yang diharapkan dapat mudah dimengerti dan dipahami oleh pengguna data.

Berbagai upaya terus dilakukan untuk memperkaya ragam dan kualitas data serta peningkatan pelayanan data statistik terutama untuk kegiatan perencanaan dan evaluasi pembangunan baik oleh Pemerintah maupun swasta.

Publikasi ini dapat terwujud berkat bantuan dan kerja sama dari berbagai pihak, baik instansi pemerintah maupun swasta di Kabupaten Demak. Kepada semua pihak yang telah bekerja sama dan memberikan bantuannya disampaikan penghargaan dan terima kasih yang sebesar - besarnya. Kritik dan saran yang bersifat membangun sangat diharapkan demi perbaikan publikasi ini.

Semoga buku ini bermanfaat.

Demak , Februari 2023  
Kepala Badan Pusat Statistik  
Kabupaten Demak

**HENRI WAGIYANTO**



## **PREFACE**

*Demak Regency in Figures 2023 is annually publication issued by BPS-Statistics of Demak Regency. This publication describes Demak Regency generally in the form of figures, charts, tables and infographics, so that easy to be understood and perceptibly by users.*

*Many attempts have been done in order to enrich varieties and qualities of data and also increase excellent statistic data services, especially for planning and evaluating development both by government or private.*

*This publication has been completed due to the assistance and contribution from both all government institutions and private organizations in Demak Regency. To all parties who have given cooperate and assistance for this publication, I would like to express my sincerest appreciation and gratitude. Constructive criticism and suggestions are welcome to improve this publication.*

*Hopefully this book is useful.*

*Demak, February 2023  
Chief Statistician of  
Demak Regency*

**HENRI WAGIYANTO**

## DAFTAR ISI / CONTENTS

	Halaman Page
Kata Pengantar/ <i>Preface</i> .....	vii
Daftar Isi/ <i>Contents</i> .....	ix
Daftar Tabel/ <i>List of Tables</i> .....	xi
Daftar Gambar/ <i>List of Figures</i> .....	xxvii
Daftar Singkatan/ <i>List of Abbreviations</i> .....	xxxix
Statistik Kunci/ <i>Key Statistics</i> .....	xxxiii
1. Geografi dan Iklim/ <i>Geography and Climate</i> .....	1
2. Pemerintahan/ <i>Government</i> .....	13
3. Penduduk dan Ketenagakerjaan/ <i>Population and Employment</i> .....	37
4. Sosial dan Kesejahteraan Rakyat/ <i>Social and Welfare</i> .....	53
5. Pertanian, Kehutanan, Peternakan, dan Perikanan/ <i>Agriculture, Forestry, Livestock, and Fishery</i> .....	109
6. Industri, Pertambangan, dan Energi/ <i>Industry, Mining, and Energy</i> .....	171
7. Pariwisata/ <i>Tourism</i> .....	185
8. Transportasi dan Komunikasi/ <i>Transportation and Communication</i> .....	195
9. Perbankan, Koperasi, dan Harga-harga/ <i>Banking, Cooperative, dan Prices</i> .....	209
10. Pengeluaran Penduduk/ <i>Population Expenditure</i> .....	219
11. Perdagangan/ <i>Trade</i> .....	229
12. Sistem Neraca Regional/ <i>System of Regional Accounts</i> .....	241
13. Perbandingan Antar Kabupaten/Kota/ <i>Regency/Municipal Comparison</i>	261



## DAFTAR TABEL/LIST OF TABLES

	Halaman Page
DAFTAR TABEL/LIST OF TABLES	
<b>1. GEOGRAFI DAN IKLIM/GEOGRAPHY AND CLIMATE .....</b>	<b>1</b>
<b>1.1 KEADAAN GEOGRAFI.....</b>	<b>6</b>
<b>GEOGRAPHY CONDITION .....</b>	<b>6</b>
1.1.1 Luas Daerah dan Jumlah Pulau Menurut Kecamatan di Kabupaten Demak, 2022 <i>Total Area and Number of Islands by Subdistrict in Demak Regency, 2022.....</i>	6
1.1.2 Jarak ke Ibukota Kabupaten Menurut Kecamatan di Kabupaten Demak, 2022..... <i>Distance to the Capital of Regency by Subdistrict in Demak Regency, 2022 .....</i>	8
<b>1.2 KEADAAN IKLIM .....</b>	<b>9</b>
<b>CLIMATE CONDITION .....</b>	<b>9</b>
1.2.1 Pengamatan Unsur Iklim Menurut Bulan di Stasiun Klimatologi Semarang, 2022..... <i>Observation of Climate Elements By Months at Semarang Climatology Station, 2022 .....</i>	9
<b>2. PEMERINTAHAN/GOVERNMENT .....</b>	<b>13</b>
<b>2.1 WILAYAH ADMINISTRATIF.....</b>	<b>19</b>
<b>ADMINISTRATIVE AREA .....</b>	<b>19</b>
2.1.1 Jumlah Desa <sup>1</sup> /Kelurahan Menurut Kecamatan di Kabupaten Demak, 2018–2022 .....	19
<i>Number of Villages<sup>1</sup>/Kelurahan by Subdistrict in Demak Regency, 2018–2022 .....</i>	19

	Halaman Page
<b>2.2 DEWAN PERWAKILAN RAKYAT DAERAH .....</b>	<b>20</b>
<b>REGIONAL HOUSE OF REPRESENTATIVE .....</b>	<b>20</b>
2.2.1 Jumlah Anggota Dewan Perwakilan Rakyat Daerah Menurut Partai Politik dan Jenis Kelamin di Kabupaten Demak, 2022 .....	20
<i>Number of Regional House of Representatives's Members by Political Parties and Sex in Demak Regency 2022.....</i>	<i>20</i>
2.2.2 Banyak Keputusan DPRD Kabupaten Demak 2022 .....	21
<i>Number of Regional Parliament Decision in Demak Regency, 2022 .....</i>	<i>21</i>
<b>2.3 SUMBER DAYA MANUSIA.....</b>	<b>22</b>
<b>HUMAN RESOURCES .....</b>	<b>22</b>
2.3.1 Jumlah Pegawai Negeri Sipil dan PPPK Menurut Jabatan dan Jenis Kelamin di Kabupaten Demak, Desember 2021 dan Desember 2022 .....	22
<i>Number of Civil Servants and PPPK by Occupation and Sex in Demak Regency, December 2021 dan December 2022 .....</i>	<i>22</i>
2.3.2 Jumlah Pegawai Negeri Sipil dan PPPK Menurut Tingkat Pendidikan dan Jenis Kelamin di Kabupaten Demak, Desember 2021 dan Desember 2022.....	24
<i>Number of Civil Servants and PPPK by Educational Level and Sex in Demak Regency, Desember 2021 dan Desember 2022 .....</i>	<i>24</i>
2.3.3 Jumlah Pegawai Negeri Sipil and PPPK Menurut Tingkat Kepangkatan dan Jenis Kelamin di Kabupaten Demak, Desember 2021 dan Desember 2022.....	26
<i>Number of Civil Servants and PPPK by Hierarchy and Sex in Demak Regency, Desember 2021 dan Desember 2022 .....</i>	<i>26</i>
2.3.4 Jumlah Pegawai Negeri Sipil and PPPK Menurut Dinas/Instansi dan Golongan, Desember Tahun 2022 .....	28
<i>Number of Civil Servants and PPPK by Service/Agency and Class, December 2022.....</i>	<i>28</i>

	Halaman Page
2.3.5	Jumlah Pegawai Negeri Sipil dan PPPK Menurut Dinas/Instansi dan Jenis Kelamin, Desember Tahun 2022 ..... 31 <i>Number of Civil Servants and PPPK by Service/Agency and Gender, December 2022</i> ..... 31
<b>2.4</b>	<b>KEUANGAN PEMERINTAH ..... 34</b> <b>GOVERNMENT FINANCE ..... 34</b>
2.4.1	Realisasi Pendapatan Pemerintah Kabupaten Demak Menurut Jenis Pendapatan (rupiah), 2021-2022..... 34 <i>Actual Demak Regency Government Revenues by Kind of Revenues (rupiahs), 2022–2022</i> ..... 34
2.4.2	Realisasi Pengeluaran (Rupiah) Kabupaten Demak Tahun Anggaran 2021 dan 2022..... 35 <i>Realization of Expenditure (rupiahs) in Demak Regency 2021 and 2022</i> ..... 35
<b>3.</b>	<b>PENDUDUK DAN KETENAGAKERJAAN/POPULATION AND EMPLOYMENT ..... 37</b>
<b>3.1</b>	<b>PENDUDUK..... 45</b> <b>POPULATION ..... 45</b>
3.1.1	Penduduk, Laju Pertumbuhan Penduduk, Distribusi Persentase Penduduk, Kepadatan Penduduk, dan Rasio Jenis Kelamin Menurut Kecamatan di Kabupaten Demak, 2021-2022 ..... 45 <i>Population, Population Growth Rate, Percentage Distribution of Population, Population Density, and Sex Ratio by Subdistrict in Demak Regency, 2021-2022</i> ..... 45
3.1.2	Jumlah Penduduk Menurut Kelompok Umur dan Jenis Kelamin di Kabupaten Demak, 2022..... 48 <i>Population by Age Groups and Sex Demak Regency, 2022</i> ..... 48

	Halaman Page
<b>3.2 KETENAGAKERJAAN .....</b>	<b>49</b>
<b>EMPLOYMENT .....</b>	<b>49</b>
3.2.1 Jumlah Penduduk Berumur 15 Tahun Keatas Menurut Jenis Kegiatan Selama Seminggu yang Lalu dan Jenis Kelamin di Kabupaten Demak, 2022.....	49
<i>Population Aged 15 Years and Over by Type of Activity During The Previous Week and Sex in Demak Regency, 2022.....</i>	49
3.2.2 Penduduk Berumur 15 Tahun ke Atas Menurut Pendidikan Tertinggi yang Ditamatkan dan Jenis Kegiatan Selama Seminggu yang Lalu di Kabupaten Demak, 2022 .....	50
<i>Population 15 Years of Age and Over by Educational Attainment and Type of Activity During the Previous Week in Demak Regency, 2022 .....</i>	50
3.2.3 Penduduk Berumur 15 Tahun Ke Atas yang Bekerja Selama Seminggu yang Lalu Menurut Status Pekerjaan Utama dan Jenis Kelamin di Kabupaten Demak, 2022 .....	51
<i>Population 15 Years of Age and Over who Worked During The Previous Week by Main Employment Status and Sex in Demak Regency, 2022 .....</i>	51
<b>4. SOSIAL DAN KESEJAHTERAAN RAKYAT/SOCIAL AND WELFARE</b>	<b>53</b>
<b>4.1 PENDIDIKAN .....</b>	<b>62</b>
<b>EDUCATION .....</b>	<b>62</b>
4.1.1 Jumlah Sekolah, Guru, dan Murid Taman Kanak Kanak (TK) di Bawah Kementerian Pendidikan dan Kebudayaan Menurut Kecamatan di Kabupaten Demak, 2021/2022 dan 2022/2023 .....	62
<i>Number of Schools, Teachers, and Pupils in Kindergarten Under The Ministry of Education and Culture by Subdistrict in Demak Regency, 2021/2022 and 2022/2023.....</i>	62
4.1.2 Jumlah Sekolah, Guru, dan Murid Raudatul Athfal (RA) di Bawah Kementerian Agama Menurut Kecamatan di Kabupaten Demak, 2021/2022 dan 2022/2023	
<i>Number of Schools, Teachers, and Pupils in Raudatul Athfal (RA) Under The Ministry of Religious Affairs by Subdistrict in Demak Regency, 2021/2022 and 2022/2023.....</i>	65

4.1.3	Jumlah Sekolah, Guru, dan Murid Sekolah Dasar (SD) di Bawah Kementerian Pendidikan dan Kebudayaan Menurut Kecamatan di Kabupaten Demak, 22021/2022 dan 2022/2023 ..... <i>Number of Schools, Teachers, and Pupils in Primary Schools Under The Ministry of Education and Culture by Subdistrict in Demak Regency, 2021/2022 and 2022/2023</i> .....	66 66
4.1.4	Jumlah Sekolah, Guru, dan Murid Madrasah Ibtidaiyah (MI) di Bawah Kementerian Agama Menurut Kecamatan Menurut Kecamatan di Kabupaten Demak, 2021/2022 dan 2022/2023 ..... <i>Number of Schools, Teachers, and Pupils in Madrasah Ibtidaiyah (MI) Under The Ministry of Religious Affairs by Subdistrict in Demak Regency, 2021/2022 and 2022/2023</i> .....	69 69
4.1.5	Jumlah Sekolah, Guru, dan Murid Sekolah Menengah Pertama (SMP) di Bawah Kementerian Pendidikan dan Kebudayaan Menurut Kecamatan di Kabupaten Demak, 2020/2021 dan 2021/2022 ..... <i>Number of Schools, Teachers, and Pupils in Lower Secondary Schools Under The Ministry of Education and Culture by Subdistrict in Demak Regency, 2020/2021 and 2021/2022</i> .....	72 72
4.1.6	Jumlah Sekolah, Guru, dan Murid Madrasah Tsanawiyah (MTs) di Bawah Kementerian Agama Menurut Kecamatan di Kabupaten Demak, 2021/2022 dan 2022/2023 ..... <i>Number of Schools, Teachers, and Pupils in Madrasah Tsanawiyah (MTs) Under The Ministry of Religious Affairs by Subdistrict in Demak Regency, 2021/2022 and 2022/2023</i> .....	75 75
4.1.7	Jumlah Sekolah, Guru, dan Murid Sekolah Menengah Atas (SMA) di Bawah Kementerian Pendidikan dan Kebudayaan Menurut Kecamatan di Kabupaten Demak, 2021/2022 dan 2022/2023 ..... <i>Number of Schools, Teachers, and Pupils in Upper Secondary Schools Under The Ministry of Education and Culture by Subdistrict in Demak Regency, 2021/2022 and 2022/2023</i> .....	78 78
4.1.8	Jumlah Sekolah, Guru, dan Murid Sekolah Menengah Kejuruan (SMK) di Bawah Kementerian Pendidikan dan Kebudayaan Menurut Kecamatan di Kabupaten Demak, 2021/2022 dan 2022/2023 ..... <i>Number of Schools, Teachers, and Pupils in Vocational High Schools Under The Ministry of Education and Culture by Subdistrict in Demak Regency, 2021/2022 and 2022/2023</i> .....	81 81

	Halaman Page
4.1.9	Jumlah Sekolah, Guru, dan Murid Madrasah Aliyah (MA) di Bawah Kementerian Agama Menurut Kecamatan di Kabupaten Demak, 2021/2022 dan 2022/2023 ..... 84 <i>Number of Schools, Teachers, and Pupils in Madrasah Aliyah (MA) Under the Ministry of Religious Affairs by Subdistrict in Demak Regency, 2021/2022 and 2022/2023</i> ..... 84
4.1.10	Angka Partisipasi Murni (APM) dan Angka Partisipasi Kasar (APK) Menurut Jenjang Pendidikan di Kabupaten Demak, 2021 dan 2022 ..... 87 <i>Net Participation Rates and Gross Participation Rates by Educational Level in Demak Regency, 2021 and 2022</i> ..... 87
4.1.11	Persentase Penduduk Berumur 15 Tahun ke Atas yang Melek Huruf Menurut Kelompok Umur di Kabupaten Demak, 2021 dan 2022 ..... 88 <i>Percentage of Literate People Aged 15 Years and Over by Age Group in Demak Regency, 2021 and 2022</i> ..... 88
<b>4.2</b>	<b>KESEHATAN..... 89</b> <b>HEALTH..... 89</b>
4.2.1	Jumlah Rumah Sakit Umum, Rumah Sakit Khusus, Puskesmas, Klinik Pratama, dan Posyandu Menurut Kecamatan di Kabupaten Demak, 2021 dan 2022 ..... 89 <i>Number of General Hospital, Specialized Hospital, Public Health Center, Primary Clinic, and Integrated Health Post by Subdistrict in Demak Regency, 2021 and 2022</i> ..... 89
4.2.2	Jumlah Tenaga Kesehatan Menurut Unit Kerja di Kabupaten Demak, 2022..... 92 <i>Number of Health Human Resources by Work Unit in Demak Regency, 2022</i> ..... 92
4.2.3	Jumlah Penderita Penyakit Kusta Yang Aktif Berobat di Kabupaten Demak Tahun 2022..... 100 <i>Number of Leprosy Patients Who Are Actively Seeking Treatment in Demak Regency in 2022</i> ..... 100
4.2.4	Banyaknya Penderita dan Kematian Karena Penyakit Demam Berdarah Dengue (DBD) di Kabupaten Demak Tahun 2022 ..... 101 <i>Number of Sufferers and Deaths Due to Dengue Hemorrhagic Fever (DHF) in Demak Regency in 2022</i> ..... 101

	Halaman Page
<b>4.3 AGAMA DAN SOSIAL LAINNYA .....</b>	<b>102</b>
<b>RELIGION AND OTHER SOCIAL AFFAIRS .....</b>	<b>102</b>
4.3.1 Jumlah Penduduk Menurut Kecamatan, Jenis Kelamin dan Agama yang Dianut di Kabupaten Demak, 2022 .....	102
<i>Population by Subdistrict, Sex, Religion in Demak Regency, 2022 .....</i>	<i>102</i>
4.3.2 Jumlah Tempat Peribadatan Menurut Kecamatan di Kabupaten Demak, 2022 .....	104
<i>Number of Places of Worship by Subdistrict in Demak Regency, 2022...</i>	<i>104</i>
4.3.3 Kejadian Bencana Alam Menurut Kecamatan di Kabupaten Demak, 2022 .....	105
<i>Natural Disaster by Subdistrict in Demak Regency, 2022 .....</i>	<i>105</i>
<b>4.4 KEMISKINAN .....</b>	<b>106</b>
<b>POVERTY .....</b>	<b>106</b>
4.4.1 Garis Kemiskinan, Jumlah, dan Persentase Penduduk Miskin di Kabupaten Demak, 2015–2022 .....	106
<i>Poverty Line, Number, and Percentage of Poor People in Demak Regency, 2015–2022 .....</i>	<i>106</i>
4.4.2 Indeks Kedalaman Kemiskinan dan Indeks Keparahan Kemiskinan di Kabupaten Demak, 2015–2022 .....	107
<i>Poverty Gap Index and Poverty Severity Index in Demak Regency, 2015–2022 .....</i>	<i>107</i>
<b>5. PERTANIAN, KEHUTANAN, PETERNAKAN, DAN PERIKANAN/ AGRICULTURE, FORESTRY, LIVESTOCK, AND FISHERY .....</b>	<b>109</b>
<b>5.1 HORTIKULTURA .....</b>	<b>116</b>
<b>HORTICULTURE .....</b>	<b>116</b>
5.1.1 Luas Panen Tanaman Sayuran Menurut Kecamatan dan Jenis Tanaman di Kabupaten Demak (ha), 2021 dan 2022 .....	116
<i>Harvested Area of Vegetables by Subdistrict and Kind of Plant in Demak Regency (ha), 2021 and 2022 .....</i>	<i>116</i>
5.1.2 Produksi Tanaman Sayuran Menurut Kecamatan dan Jenis Tanaman di Kabupaten Demak (kuintal), 2021 dan 2022 .....	121
<i>Production of Vegetables by Subdistrict and Kind of Plant in Demak Regency (quintal), 2021 and 2022 .....</i>	<i>121</i>

	Halaman Page	
5.1.3	Luas Panen Tanaman Sayuran dan Buah-buahan Semusim Menurut Jenis Tanaman di Kabupaten Demak (ha), 2020–2022. 126 <i>Harvested Area of Seasonal Vegetables and Fruits by Kind of Plant in Demak Regency (ha), 2020–2022</i> .....	126
5.1.4	Produksi Tanaman Sayuran dan Buah-buahan Semusim Menurut Jenis Tanaman di Kabupaten Demak (kuintal), 2020–2022..... <i>Production of Seasonal Vegetables and Fruits by Kind of Plant in Demak Regency (quintal), 2020–2022</i> .....	128
5.1.5	Luas Panen Tanaman Biofarmaka Menurut Kecamatan dan Jenis Tanaman di Kabupaten Demak (m <sup>2</sup> ), 2021 dan 2022 .....	130
5.1.6	Produksi Tanaman Biofarmaka Menurut Kecamatan dan Jenis Tanaman di Kabupaten Demak (kg), 2021 and 2022..... <i>Production of Medicinal Plants by Subdistrict and Kind of Plant in Demak Regency (kg), 2021 and 2022</i> .....	132
5.1.7	Luas Panen Tanaman Biofarmaka Menurut Jenis Tanaman di Kabupaten Demak (m <sup>2</sup> ), 2019–2022 .....	134
5.1.8	Produksi Tanaman Biofarmaka Menurut Jenis Tanaman di Kabupaten Demak (kg), 2019–2022..... <i>Production of Medicinal Plants by Kind of Plant in Demak Regency (kg),2019–2022</i> .....	135
5.1.9	Luas Panen Tanaman Hias Menurut Kecamatan dan Jenis Tanaman di Kabupaten Demak (m <sup>2</sup> ), 2021 and 2022..... <i>Harvested Area of Ornamental Plants by Subdistrict and Kind of Plant in Demak Regency (m<sup>2</sup>), 2021 and 2022</i> .....	136
5.1.10	Produksi Tanaman Hias Menurut Kecamatan dan Jenis Tanaman di Kabupaten Demak (tangkai), 2021 and 2022 .....	138
5.1.11	Luas Panen Tanaman Hias Menurut Jenis Tanaman di Kabupaten Demak (m <sup>2</sup> ), 2019–2022 .....	140
	<i>Harvested Area of Ornamental Plants by Kind of Plant in Demak Regency (m<sup>2</sup>), 2019–2022</i> .....	140



	Halaman Page
5.1.12	Produksi Tanaman Hias Menurut Jenis Tanaman di Kabupaten Demak (tangkai), 2019–2022..... 141 <i>Production of Ornamental Plants by Kind of Plant in Demak Regency (stalks), 2019–2022</i> ..... 141
5.1.13	Produksi Buah-buahan Menurut Kecamatan dan Jenis Tanaman di Kabupaten Demak (kuintal), 2021 and 2022 ..... 142 <i>Production of Fruits by Subdistrict and Kind of Plant in Demak Regency (kuintal), 2021 and 2022</i> ..... 142
5.1.14	Produksi Buah-Buahan dan Sayuran Tahunan Menurut Jenis Tanaman di Kabupaten Demak (kuintal), 2020–2022 ..... <i>Production of Annual Fruits and Vegetables by Kind of Plant in Demak Regency (kuintal), 2020–2022</i> ..... 146
<b>5.2</b>	<b>PERKEBUNAN..... 148</b> <b>ESTATE CROPS ..... 148</b>
5.2.1	Luas Areal Tanam Tanaman Perkebunan Menurut Kecamatan dan Jenis Tanaman di Kabupaten Demak (ha), 2021 dan 2022 ..... 148 <i>Planted Area of Estate Crops by Subdistrict and Type of Crops in Demak Regency (ha), 2021 and 2022</i> ..... 148
5.2.2	Luas Areal Panen Tanaman Perkebunan Menurut Kecamatan dan Jenis Tanaman di Kabupaten Demak (ha), 2021 dan 2022 ..... 150 <i>Harvested Area of Estate Crops by Subdistrict and Type of Crops in Demak Regency (ha), 2021 and 2022</i> ..... 150
5.2.3	Produksi Perkebunan Menurut Kecamatan dan Jenis Tanaman di Kabupaten Demak (ton), 2021 dan 2022 ..... 152 <i>Production of Estate by Subdistrict and Type of Crops in Demak Regency (ton), 2021 and 2022</i> ..... 152
<b>5.3</b>	<b>PETERNAKAN..... 154</b> <b>LIVESTOCK..... 154</b>
5.3.1	Jumlah Populasi Ternak Dirinci Menurut Jenis Ternak dan Kecamatan Di Kabupaten Demak, 2022..... 154 <i>Total Livestock Population Breakdown by Type of Livestock and District in Demak Regency, 2022</i> ..... 154

	Halaman Page
5.3.2	Jumlah Produksi Daging Ternak Dirinci Menurut Jenis Ternak dan Kecamatan Di Kabupaten Demak, 2022..... 156 <i>Total Livestock Meat Production Breakdown by Type of Livestock and District in Demak Regency, 2022</i> ..... 156
5.3.3	Jumlah Populasi Unggas Dirinci Menurut Jenis Unggas dan Kecamatan Di Kabupaten Demak, 2022..... 158 <i>Number of Poultry Populations Breakdown by Type of Poultry and District in Demak Regency, 2022</i> ..... 158
5.3.4	Produksi Daging Unggas Dirinci Menurut Jenis Unggas dan Kecamatan Di Kabupaten Demak, 2022..... 160 <i>Total Poultry Meat Production Breakdown by Type of Livestock and District in Demak Regency, 2022</i> ..... 160
5.3.5	Produksi Telur Unggas Dirinci Menurut Jenis Unggas dan Kecamatan Di Kabupaten Demak, 2022..... 162 <i>Poultry Egg Production Breakdown by Poultry Type and District in Demak Regency, 2022</i> ..... 162
<b>5.4</b>	<b>TANAMAN PANGAN ..... 163</b> <b>FARM FOOD CROPS..... 163</b>
5.4.1	Luas Panen, Produksi, dan Produktivitas Padi (Kuintal/Hektar) Di Kabupaten Demak, 2019-2021 ..... 163 <i>Harvested Area, Production, and Productivity of Paddy (Quintal/ Hectare) in Demak Regency, 2019-2021</i> ..... 163
<b>5.5</b>	<b>PERIKANAN ..... 164</b> <b>FISHERY..... 164</b>
5.5.1	Produksi Perikanan Tangkap menurut Komoditas dan Kecamatan Di Kabupaten Demak, 2022 ..... 164 <i>Capture Fishery Production by Commodity and District in Demak Regency, 2022</i> ..... 164
5.5.2	Produksi dan Nilai Produksi Perikanan Budidaya Menurut Kecamatan dan Jenis Budidaya di Kabupaten Demak Tahun 2022..... 167 <i>Capture Fishery Production by Commodity and District in Demak Regency, 2022</i> ..... 167

	Halaman Page	
5.5.3	Jumlah Nelayan menurut Kecamatan di Kabupaten Demak, 2022 <i>Number of Fishermen by District in Demak Regency, 2022</i> .....	169
5.5.4	Produksi dan Nilai Produksi Hasil Olahan Ikan menurut Bulan di Kabupaten Demak, 2021-2022 ..... <i>Production and Production Value of Processed Fish Products by Month in Demak Regency, 2021-2022</i> .....	170 170
<b>6.</b>	<b>INDUSTRI, PERTAMBANGAN, DAN ENERGI/INDUSTRY, MINING, AND ENERGY</b> .....	<b>171</b>
6.1	Daya Terpasang, Produksi, dan Distribusi Listrik PT. PLN (Persero) pada Cabang/Ranting PLN Menurut Bulan di Kabupaten Demak, 2022 ..... <i>Installed Electricity Power, Production, and Distribution of PT. PLN (Persero) at PLN Branch by Month in Demak Regency, 2022</i> .....	176 176
6.2	Jumlah Pelanggan Listrik Menurut Bulan di Kabupaten Demak, 2022 <i>Number of Electricity Customers by Month in Demak Regency, 2022</i> ....	177 177
6.3	Jumlah Pelanggan dan Air yang Disalurkan Menurut Kecamatan di Kabupaten Demak, 2022..... <i>Number of Customers and Distributed Water by Subdistrict in Demak Regency, 2022</i> .....	178 178
6.4	Jumlah Pelanggan menurut Jenis Konsumen di Kabupaten Demak, 2022..... <i>Number of Customers by Type of Consumer in Demak Regency, 2022.</i>	179 179
6.5	Jumlah dan Tenaga Kerja Industri Kecil Menengah Menurut Kecamatan di Kabupaten Demak , 2022 ..... <i>Number and Manpower of Small and Medium Industries by District in Demak Regency, 2022</i> .....	183 183
<b>7.</b>	<b>PARIWISATA/TOURISM</b> .....	<b>185</b>
7.1	Jumlah Rumah Makan,Restoran, Penginapan dan Hotel Menurut Kecamatan di Kabupaten Demak, 2022 ..... <i>Number of Restaurants, Inns and Hotels by Subdistrict in Demak Regency, 2022</i> .....	191 191

	Halaman Page
7.2	Banyaknya Pengunjung dan Pendapatan Objek Wisata di Kabupaten Demak, 2021-2022 ..... 192 <i>Number of Visitors and Revenue of Tourism Attraction in Demak Regency, 2021-2022..... 192</i>
7.3	Banyaknya Pengunjung Objek Wisata di Kabupaten Demak, 2016-2022 ..... 193 <i>Number of Visitors of Tourism Attraction in Demak Regency, 2016-2022 193</i>
7.4	Jumlah Pengunjung Wisata dan Pendapatan Objek Wisata di Kabupaten Demak, 2022..... 194 <i>Number of Tourist Visitors and Revenue of Tourism Objects in Demak Regency, 2022 ..... 194</i>
<b>8.</b>	<b>TRANSPORTASI DAN KOMUNIKASI/TRANSPORTATION AND COMMUNICATION ..... 195</b>
<b>8.1</b>	<b>TRANSPORTASI..... 201</b> <b>TRANSPORTATION ..... 201</b>
8.1.1	Panjang Jalan <sup>1</sup> Menurut Tingkat Kewenangan Pemerintahan di Kabupaten Demak (km), 2020–2022 ..... 201 <i>Length of Roads<sup>1</sup> by Level of Government Authority in Demak Regency (km), 2020–2022..... 201</i>
8.1.2	Panjang Jalan Kabupaten Menurut Jenis Permukaan Jalan di Kabupaten Demak (km), 2020–2022 ..... 202 <i>Length of Roads by Type of Road Surface in Demak Regency (km), 2020–2022 ..... 202</i>
8.1.3	Panjang Jalan Kabupaten Menurut Kondisi Jalan di Kabupaten Demak (km), 2020–2022 ..... 203 <i>Length of Roads by Condition of Roads in Demak Regency (km), 2020–2022 ..... 203</i>
8.1.4	Jumlah Kendaraan dan Penumpang di Terminal Bintoro Kabupaten Demak 2021-2022 ..... 204 <i>Number of Vehicles and Passengers in Demak Regency 2021-2022..... 204</i>
8.1.5	Jumlah Tenaga Kerja, Penumpang, dan Pendapatan KAI di Stasiun Brumbung-Mranggen Kabupaten Demak 2022 ..... 206 <i>Number of Workers, Passengers, and Revenue of KAI at Brumbung-Mranggen Station, Demak Regency 2022 ..... 206</i>

	Halaman Page
<b>8.2 KOMUNIKASI.....</b>	<b>207</b>
<b>COMMUNICATION.....</b>	<b>207</b>
8.2.1 Jumlah Menara Telekomunikasi Menurut Kecamatan di Kabupaten Demak, 2022.....	207
<i>Number of Communication Towers by Subdistrict in Demak Regency, 2022.....</i>	<i>207</i>
<b>9. PERBANKAN, KOPERASI, DAN HARGA-HARGA/BANKING, COOPERATIVE, AND PRICES .....</b>	<b>209</b>
9.1 Jumlah Koperasi Aktif Menurut Kecamatan di Kabupaten Demak, 2021–2022.....	215
<i>Number of Active Cooperative by Subdistrict in Demak Regency, 2021–2022 .....</i>	<i>215</i>
9.2 Jumlah Koperasi Menurut Jenis Koperasi dan Kecamatan di Kabupaten Demak, 2022.....	216
<i>Number of Cooperative by Kind of Cooperative and Subdistrict in Demak Regency, 2022.....</i>	<i>216</i>
9.3 Jumlah Sarana Lembaga Keuangan Menurut Kecamatan di Kabupaten Demak, 2022.....	217
<i>Number of Financial Institution Facilities by Subdistrict in Demak Regency, 2022.....</i>	<i>217</i>
<b>10. PENGELUARAN PENDUDUK/POPULATION EXPENDITURE .....</b>	<b>219</b>
10.1 Rata-rata Pengeluaran per Kapita Sebulan Menurut Kelompok Komoditas (rupiah) di Kabupaten Demak, 2021 dan 2022 .....	224
<i>Monthly Average Expenditure per Capita by Commodity Group (rupiahs) in Demak Regency, 2021 and 2022.....</i>	<i>224</i>
10.2 Persentase Pengeluaran per Kapita Sebulan Menurut Kelompok Komoditas di Kabupaten Demak, 2021 dan 2022 .....	225
<i>Percentage of Monthly Expenditure per Capita by Commodity Group in Demak Regency, 2021 and 2022.....</i>	<i>225</i>

	Halaman Page
10.3	Rata-rata Pengeluaran per Kapita Sebulan menurut Distribusi Pengeluaran Kriteria Bank Dunia (Rupiah) di Kabupaten Demak, 2021-2022..... 226 <i>Average Monthly Expenditure per Capita according to World Bank Criteria Expenditure Distribution in Demak Regency (Rupiahs), 2021-2022..... 226</i>
10.4	Distribusi Rata-rata Pengeluaran Perkapita menurut Kriteria Bank Dunia di Kabupaten Demak, 2021-2022 ..... 227 <i>Distribution of Average Per Capita Expenditures according to World Bank Criteria in Demak Regency, 2021-2022 ..... 227</i>
<b>11.</b>	<b>PERDAGANGAN/TRADE ..... 229</b>
11.1	Jumlah Sarana Perdagangan Menurut Jenisnya di Kabupaten Demak, 2021-2022 ..... 235 <i>Number of Trading Facilities by Type of Facility in Demak Regency, 2021-2022 ..... 235</i>
11.2	Jumlah Pasar Unit yang Dikelola menurut Kecamatan di Kabupaten Demak, 2022..... 236 <i>Number of Managed Unit Markets by District in Demak Regency, 2022 236</i>
11.3	Data Jumlah UMKM, Jumlah Asset UMKM dan Omset UMKM Kabupaten Demak, 2021-2022 ..... 237 <i>Data on the Number of MSMEs, Total MSME Assets and MSME Turnover in Demak Regency, 2021-2022..... 237</i>
11.4	Data Jumlah Tenaga Kerja UMKM Kabupaten Demak Tahun 2021-2022 ..... 238 <i>Data on the Number of MSME Workers in Demak Regency for 2021-2022 238</i>
11.5	Data UMKM menurut Sektor Usaha Kabupaten Demak, 2022 ..... 240 <i>MSME Data by Business Sector in Demak Regency, 2022..... 240</i>
<b>12.</b>	<b>SISTEM NERACA REGIONAL/SYSTEM OF REGIONAL ACCOUNTS 241</b>
12.1.	Produk Domestik Regional Bruto Atas Dasar Harga Berlaku Menurut Lapangan Usaha di Kabupaten Demak (miliar rupiah), 2018-2022..... 250 <i>Gross Regional Domestic Product at Current Market Prices by Industry in Demak Regency (billion rupiahs), 2018-2022..... 250</i>

12.2	<p>Produk Domestik Regional Bruto Atas Dasar Harga Konstan 2010 Menurut Lapangan Usaha di Kabupaten Demak (miliar rupiah), 2018–2022.....</p> <p><i>Gross Regional Domestic Product at 2010 Constant Market Prices by Industry in Demak Regency (billion rupiahs), 2018–2022 .....</i></p>	<p>252</p> <p>252</p>
12.3	<p>Distribusi Persentase Produk Domestik Regional Bruto Atas Dasar Harga Berlaku Menurut Lapangan Usaha di Kabupaten Demak, 2018–2022.....</p> <p><i>Percentage Distribution of Gross Regional Domestic Product at Current Market Prices by Industry in Demak Regency, 2018–2022.....</i></p>	<p>254</p> <p>254</p>
12.4	<p>Laju Pertumbuhan Produk Domestik Regional Bruto Atas Dasar Harga Konstan 2010 Menurut Lapangan Usaha di Kabupaten Demak (persen), 2018–2022.....</p> <p><i>Growth Rate of Gross Regional Domestic Product at 2010 Constant Market Prices by Industry in Demak Regency (percent), 2018–2022.....</i></p>	<p>256</p> <p>256</p>
12.5	<p>Produk Domestik Regional Bruto Atas Dasar Harga Berlaku Menurut Jenis Pengeluaran di Kabupaten Demak (miliar rupiah), 2018–2022.....</p> <p><i>Gross Regional Domestic Product at Current Market Prices by Type of Expenditure in Demak Regency (billion rupiahs), 2018–2022 .....</i></p>	<p>258</p> <p>258</p>
12.6	<p>Produk Domestik Regional Bruto Atas Dasar Harga Konstan 2010 Menurut Jenis Pengeluaran di Kabupaten Demak (miliar rupiah), 2018–2022.....</p> <p><i>Gross Regional Domestic Product at 2010 Constant Market Prices by Type of Expenditure in Demak Regency (billion rupiahs), 2018–2022 .....</i></p>	<p>259</p> <p>259</p>
<b>13.</b>	<b>PERBANDINGAN ANTAR KABUPATEN/KOTA/ REGENCY/ MUNICIPAL COMPARISON .....</b>	<b>261</b>
13.1	<p>Jumlah Penduduk Menurut Kabupaten/Kota di Provinsi Jawa Tengah, 2018–2022.....</p> <p><i>Population by Regency/Municipality in Jawa Tengah Province, 2018–2022 .....</i></p>	<p>268</p> <p>268</p>

	Halaman Page
13.2	Laju Pertumbuhan Produk Domestik Regional Bruto Atas Dasar Harga Konstan 2010 Menurut Kabupaten/Kota di Provinsi Jawa Tengah (persen), 2018–2022 ..... 269 <i>Rate of Growth of Gross Regional Domestic Products at Constant 2010 Prices by Regency/Municipality in Jawa Tengah Province (percent), 2018–2022..... 269</i>
13.3	Jumlah Penduduk Miskin Menurut Kabupaten/Kota di Provinsi Jawa Tengah (ribu), 2018–2022..... 270 <i>Number of Poor Population by Regency/Municipality in Jawa Tengah Province (thousand), 2018–2022 ..... 270</i>
13.4	Indeks Pembangunan Manusia Menurut Kabupaten/Kota di Provinsi Jawa Tengah, 2018–2022..... 271 <i>Human Development Index by Regency/Municipality in Jawa Tengah Province, 2018–2022 ..... 271</i>
13.5	Persentase Penduduk Miskin Menurut Kabupaten/Kota di Provinsi Jawa Tengah, 2018-2022 ..... 272 <i>Percentage of Poor People by Regency/Municipality in Jawa Tengah Province, 2018-2022 ..... 272</i>
13.6	Tingkat Pengangguran Terbuka dan Tingkat..... 273 Partisipasi Angkatan Kerja (TPAK) Menurut Kabupaten/Kota di Provinsi Jawa Tengah, 2019-2022..... 273 <i>Unemployment Rate (UR) and Labour Force Participation Rate (LFPR) by Regency/Municipality in Jawa Tengah Province, 2019-2022..... 273</i>
13.7	Jumlah Penduduk Berumur 15 Tahun Keatas Menurut Kabupaten/ Kota dan Jenis Kegiatan Selama Seminggu yang Lalu di Provinsi Jawa Tengah, 2022 ..... 274 <i>Number of Population Aged 15 Years and Over by Regency/ Municipality and Type of Activity During Previous Week in Jawa Tengah Province, 2022 ..... 274</i>



## DAFTAR GAMBAR/LIST OF FIGURES

Halaman  
Page

### DAFTAR TABEL/LIST OF TABLES

1.1	Luas Wilayah Kecamatan di Kabupaten Demak, 2022 .....	5
	<i>Total Area by Subdistrict in Demak Regency, 2022.....</i>	5
2.1	Jumlah Anggota Dewan Perwakilan Rakyat Daerah Menurut Partai Politik di Kabupaten Demak, 2022 .....	
	<i>Number of Regional House of Representatives's Members by Political Parties in Demak Regency 2022 .....</i>	18
3.1	Penduduk Menurut Kecamatan di Kabupaten Demak, 2022.....	43
	<i>Population by Subdistrict in Demak Regency, 2022.....</i>	43
3.2	Rasio Jenis Kelamin Menurut Kecamatan di Kabupaten Demak, 2022	44
	<i>Sex Ratio by Subdistrict in Demak Regency, 2022 .....</i>	44
4.1	Jumlah Rumah Sakit Umum, Puskesmas, Klinik Pratama dan Posyandu di Kabupaten Demak, 2022.....	60
	<i>Number of General Hospital, Public Health Center, Primary Clinic and Intregrated Health Post in Demak Regency, 2022.....</i>	60
4.2	Persentase Penduduk Miskin di Kabupaten Demak, 2015-2022 .....	61
	<i>Percentage of Poor in Demak Regency, 2015-2022.....</i>	61
5.1	Produksi Buah-Buahan dan Sayuran Tahunan di Kabupaten Demak, 2022 .....	115
	<i>Production of Annual Fruits and Vegetables (Quintal) in Demak Regency, 2022 .....</i>	115
6.1	Listrik Terjual (KWh) pada Cabang/Ranting PLN Menurut Bulan di Kabupaten Demak, 2022.....	175
	<i>Electricity Sold (KWh) of PT. PLN (Persero) at PLN Branch by Month in Demak Regency, 2022.....</i>	175
7.1	Banyaknya Pengunjung Objek Wisata di Kabupaten Demak, 2016-2022 .....	190
	<i>Number of Visitors of Tourism Attraction in Demak Regency, 2016-2022 .....</i>	190

	Halaman Page
8.1	Jumlah Menara Telekomunikasi Menurut Kecamatan di Kabupaten Demak, 2022..... 200
	<i>Number of Communication Towers by Subdistrict in Demak Regency, 2022</i> ..... 200
9.1	Jumlah Koperasi Aktif Menurut Kecamatan di Kabupaten Demak, 2022 ..... 214
	<i>Number of Active Cooperative by Subdistrict in Demak Regency, 2022</i> ..... 214
10.1	Distribusi Rata-rata Pengeluaran Perkapita menurut Kriteria Bank Dunia di Kabupaten Demak, 2021-2022 ..... 223
	<i>Distribution of Average Per Capita Expenditures according to World Bank Criteria in Demak Regency, 2021-2022</i> ..... 223
11.1	Jumlah Pasar Rakyat (Pemda) menurut Kecamatan di Kabupaten Demak, 2022..... 234
	<i>Number of Markets by Subdistrict in Demak Regency, 2022</i> ..... 234
12.1	Pertumbuhan PDRB Kabupaten Demak, 2018-2022 ..... 249
	<i>Growth of GRDP Demak Regency), 2018-2022</i> ..... 249
13.1	Jumlah Penduduk Menurut Kabupaten /Kota di Provinsi Jawa Tengah, 2022 ..... 266
	<i>Population by Regency/Municipality in Jawa Tengah Province, 2022...</i> ..... 266
13.2	Indeks Pembangunan Manusia Menurut Kabupaten/Kota di Provinsi Jawa Tengah, 2022 ..... 267
	<i>Human Development Index by Regency/Municipality in Jawa Tengah Province, 2022</i> ..... 267

## PENJELASAN UMUM/EXPLANATORY NOTES

Tanda-tanda, satuan-satuan, dan lain-lainnya yang digunakan dalam publikasi ini adalah sebagai berikut:

*Symbols, measurement units, and acronyms which are used in this publication, are as follows:*

### 1. TANDA-TANDA/SYMBOLS

Data tidak tersedia/Data not available .....	: ...
Tidak ada atau nol /Null or zero .....	: -
Data dapat diabaikan/Data negligible .....	: 0
Tanda decimal/Decimal point .....	: ,
Data tidak dapat ditampilkan/Not applicable .....	: NA
Angka estimasi/Estimated figures .....	: e
Angka diperbaiki/Revised figures .....	: r
Angka sementara/Preliminary figures .....	: x
Angka sangat sementara/Very preliminary figures .....	: xx
Angka sangat sangat sementara/Very very preliminary figures .....	: xxx

### 2. SATUAN/UNITS

barel/barrel .....	: 158,99 liter/litres = 1/6,2898 m <sup>3</sup>
hektar (ha)/hectare (ha) .....	: 10 000 m <sup>2</sup>
kilometer (km)/kilometres (km) .....	: 1 000 meter/meters (m)
knot/knot .....	: 1,8523 km/jam (km/hour)
kuintal/quintal .....	: 100 kg
KWh .....	: 1 000 Watt hour
MWh .....	: 1 000 KWh
liter (untuk beras)/litre (for rice) .....	: 0,80 kg
MMSCF .....	: 1/35,3 m <sup>3</sup>
metrik ton (m.ton)/metric ton (m. ton) .....	: 0,98421 long ton = 1 000 kg
ons/ounce .....	: 28,31 gram/grams
ton .....	: 1 000 kg

Satuan lain: buah, dus, butir, helai/lembar, kaleng, batang, pulsa, ton kilometer (ton-km), jam, menit, persen (%).

*Other units: unit, pack, pieces, sheet, tin, pulse, ton-kilometres(ton-km), hour, minute, percent (%).*

Perbedaan angka di belakang koma disebabkan oleh pembulatan angka.  
*The difference in decimal numbers is caused by rounding.*

## DAFTAR SINGKATAN/ LIST OF ABBREVIATIONS

SI	: Stasiun Iklim
SIMPK	: Stasiun Meteorologi Pertanian Khusus
t.t	: Tempat tidur
BCG	: Bacillus Calmette Guerin
DPT	: Difteri, Pertusis, Tetanus
TT	: Tetanus Toxoid
IOT	: Industri Obat Tradisional/ <i>Traditional Medicine Industry</i>
IKOT	: Industri Kecil Obat Tradisional/ <i>Small Industry of Traditional Medicine</i>
Alkes	: Alat kesehatan/ <i>Health Kits</i>
PKRT	: Perbekalan Kesehatan Rumah tangga/ <i>Household Health Logistics</i>
Kompl	: Komplemen/ <i>Complement</i>
IRTP	: Industri Pangan Produksi Rumah Tangga/ <i>Food Home Industry</i>
PBF	: Pedagang Besar Farmasi/ <i>Pharmacy Whole-seller</i>
GFK	: Gudang Farmasi Kab/Kota/ <i>Pharmacy Warehouse of Regency/ Municipality</i>
RB	: Rumah Bersalin/ <i>Maternity Hospital</i>
Pustu	: Puskesmas pembantu/ <i>Auxiliary Public Health Center</i>
BP	: Balai Pengobatan/ <i>Polyclinic</i>
TPS	: Tempat Pembuangan Sementara / <i>landfill</i>
Jamkesmas	: Jaminan kesehatan masyarakat miskin/ <i>Poor public health insurance</i>
PJKMU	: Program Jaminan Kesehatan Masyarakat Umum/ <i>Public Health Insurance Program</i>
SIUP	: Surat Ijin Usaha Perdagangan/ <i>Trading Permission Letter</i>
TDP	: Tanda Daftar Perusahaan/ <i>Company Registration Identity</i>
API	: Angka Pengenal Importir/ <i>Importer's Identity Number</i>

## Statistik Kunci, 2020–2022 Key Statistics, 2020–2022

Rincian/Description	Satuan/Unit	2020	2021	2022
(1)	(2)	(3)	(4)	(5)
<b>SOSIAL/SOCIAL</b>				
Penduduk <sup>1</sup> / <i>Population</i> <sup>1</sup>	juta/ <i>million</i>	1,20	1,21	1,22
Laju Pertumbuhan Penduduk <sup>1</sup> / <i>Population Growth</i> <sup>1</sup>	%	1,28	0,93	0,89
Angka Harapan Hidup <sup>1-e</sup> / <i>Life Expectancy Rate</i> <sup>1</sup>	tahun/ <i>years</i>	75,4	75,46	75,52
Angka Melek Huruf Usia 15+/ <i>Literacy Rate Aged 15+</i>	%	96,12	96,25	97,14
Tingkat Partisipasi Angkatan Kerja -TPAK <sup>2,3</sup> <i>Labour Force Participation Rate-LFPR</i> <sup>2,3</sup>	%	69,79	66,23	66,97
Tingkat Pengangguran Terbuka-TPT <sup>2</sup> <i>Unemployment Rate-UR</i> <sup>2</sup>	%	7,31	5,28	6,11
Penduduk Miskin <sup>5</sup> / <i>Poor People</i> <sup>4</sup>	ribu/ <i>thousand</i>	146,9	151,74	143,01
Persentase Penduduk Miskin <sup>4</sup> <i>Percentage of Poor People</i> <sup>4</sup>	%	12,54	12,92	12,09
Indeks Pembangunan Manusia-IPM <sup>5</sup> <i>Human Development Index</i> <sup>5</sup>	—	72,22	72,57	73,36
<b>EKONOMI/ECONOMIC</b>				
Produk Domestik Regional Bruto (PDRB) Harga Berlaku <sup>6</sup> <i>Gross Regional Domestic Bruto (GRDP) at Current Price</i> <sup>6</sup>	triliun rupiah <i>trillion rupiahs</i>	26,55	27,65	30,26
Laju Pertumbuhan Ekonomi <sup>8</sup> / <i>Economic Growth</i> <sup>7</sup>	%	-0,23	2,62	5,25
PDRB Per Kapita Harga Berlaku <sup>6,8</sup> <i>Per Capita of GRDP at Current Price</i> <sup>6,8</sup>	juta rupiah <i>million rupiahs</i>	22,10	22,81	24,73

Catatan/Notes: <sup>1</sup> Hasil proyeksi penduduk Indonesia 2010–2035 (pertengahan tahun/Juni). Tahun 2020 menggunakan hasil Sensus Penduduk 2020/*The result of Indonesia population prjection 2010–2035 (mid year/June), 2020 uses the results of the 2020 Population Census*

<sup>2</sup> Kondisi Agustus/*Condition at August*

<sup>3</sup> Menggunakan penimbang hasil proyeksi penduduk tahun 2010–2035/*Weighted by the 2010–2035 population projection*

<sup>4</sup> Kondisi Maret/*Condition at March*

<sup>5</sup> Sejak tahun 2010, IPM dihitung dengan metode baru. Komponen IPM metode baru adalah angka harapan hidup saat lahir, harapan lama sekolah, rata-rata lama sekolah, dan pengeluaran per kapita/*Since 2010, HDI was calculated using new method. New HDI component are life expectancy at birth, expected years of schooling, means years of schooling, and expenditure per capita*

<sup>6</sup> Mulai tahun 2010 mengadopsi *System of National Account 2008 (SNA 2008)*/*Since 2010 is in line with System of National Account 2008 (SNA 2008)*

<sup>7</sup> Menggunakan tahun dasar 2010 (2010=100)/*Using 2010 base year (2010=100)*

<sup>8</sup> Menggunakan proyeksi penduduk berdasarkan hasil SP2010/*Using population projection based on SP2010*



**PENJELASAN TEKNIS**

1. Kabupaten Demak sebagai salah satu kabupaten di Jawa Tengah terletak pada koordinat  $6^{\circ}43'26''$  –  $7^{\circ}09'43''$  Lintang Selatan dan  $110^{\circ}27'58''$ – $110^{\circ}48'47''$  Bujur Timur.
2. Kabupaten Demak pada sebelah utara berbatasan dengan Kabupaten Jepara dan Laut Jawa, sebelah timur berbatasan dengan Kabupaten Kudus dan Kabupaten Grobogan, sebelah selatan berbatasan dengan Kabupaten Grobogan dan Kabupaten Semarang, serta sebelah barat berbatasan dengan Kota Semarang.
3. Kabupaten Demak memiliki 14 Kecamatan dan 249 desa/kelurahan.

**TECHNICAL NOTES**

1. *Demak Regency as one of the regencies in Central Java is located at coordinates  $6^{\circ}43'26''$  –  $7^{\circ}09'43''$  South Latitude and  $110^{\circ}27'58''$ – $110^{\circ}48'47''$  East Longitude.*
2. *Demak Regency, in the North side is bordered by Jepara Regency and Java Sea, Eastside by Kudus Regency and Grobogan Regency, Southside by Semarang Regency, at the Westside bordering by Semarang City.*
3. *Demak Regency has 14 Subdistricts and 249 villages/kelurahan.*

**ULASAN****DESCRIPTION****1.1. Keadaan Geografi**

Secara administratif luas wilayah Kabupaten Demak adalah 995,32 km<sup>2</sup>, terdiri atas 14 kecamatan, 243 desa, dan 6 kelurahan. Kecamatan yang memiliki wilayah terluas adalah Kecamatan Wedung (13,00 persen) dan kecamatan terkecil adalah Kecamatan Kebonagung (4,47 persen).

**1.2. Keadaan Iklim**

Berdasarkan data dari Stasiun Klimatologi Semarang, rata-rata hari hujan terbanyak terjadi pada bulan Februari 2022 yaitu 22 hari dan rata-rata curah hujan tertinggi terjadi pada bulan Desember 2022 yaitu 357 mm.

Suhu udara rata-rata di Kabupaten Demak tahun 2022 berkisar antara 27,1°C sampai dengan 29,0°C. Sedangkan untuk kelembaban udara rata-rata bervariasi dari 74 persen sampai dengan 86 persen selama tahun 2022 ini.

**1.1 Geography Condition**

*Administratively, the area of Demak Regency is 995,32 km<sup>2</sup>, consisting of 14 subdistricts, 243 villages and 6 kelurahan. The subdistrict that has the widest area is Wedung District (13,00 percent) and the smallest subdistrict is Kebonagung District (4,47 percent).*

**1.2 Climate Condition**

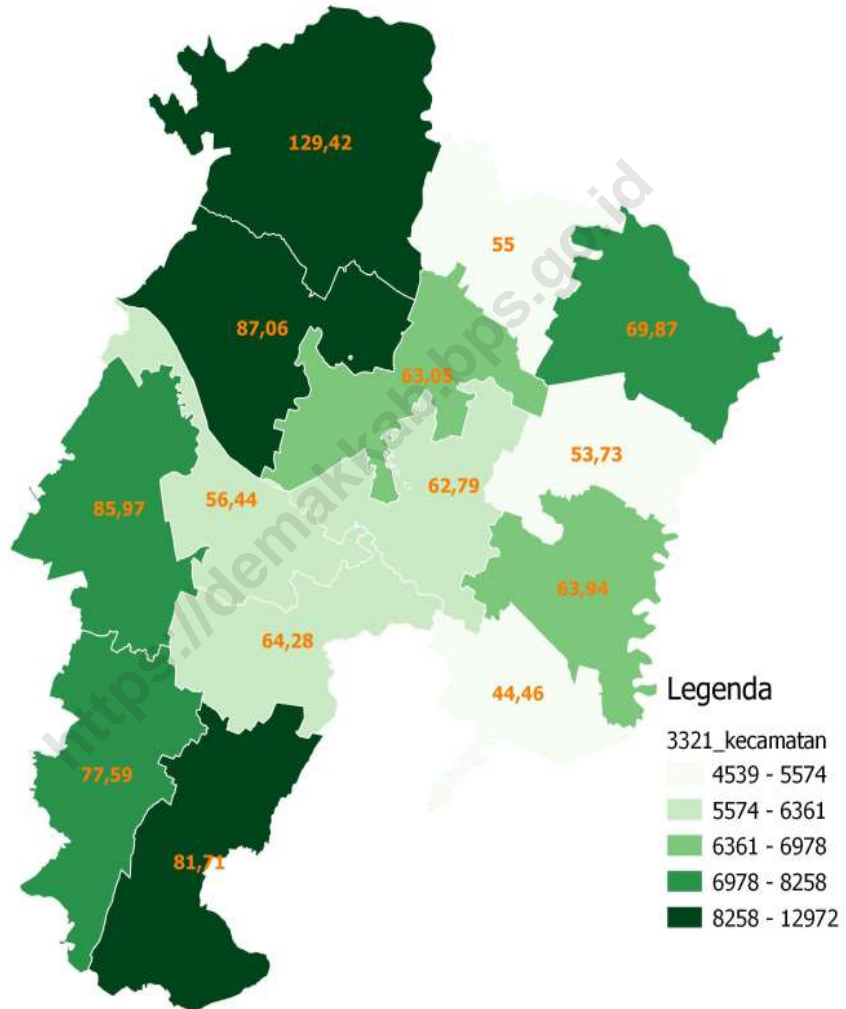
*Based on data from the Semarang Climatology Station, the most rainy days on average occurred in February 2022, namely 22 days and the highest average rainfall occurred in December 2022, namely 357 mm.*

*The average air temperature in Demak Regency in 2022 ranges from 27.1°C to 29.0°C. Meanwhile, the average air humidity varies from 74 percent to 86 percent during 2022.*



**Gambar** 1.1  
**Figures**

**Luas Wilayah Kecamatan di Kabupaten Demak, 2022**  
**Total Area by Subdistrict in Demak Regency, 2022**



Sumber/Source: Badan Perencanaan Pembangunan, Penelitian dan Pengembangan Daerah Kabupaten Demak/ *Regional Development Planning, Research and Development Agency of Demak Regency*

## 1.1 KEADAAN GEOGRAFI GEOGRAPHY CONDITION

**Tabel 1.1.1** Luas Daerah dan Jumlah Pulau Menurut Kecamatan di Kabupaten Demak, 2022  
*Total Area and Number of Islands by Subdistrict in Demak Regency, 2022*

Kecamatan Subdistrict	Ibukota Kecamatan Capital of Subdistrict	Luas Total Area (km <sup>2</sup> /sq,km)
(1)	(2)	(3)
Mranggen	Mranggen	77,59
Karangawen	Karangawen	81,71
Guntur	Guntur	64,28
Sayung	Sayung	85,97
Karantengah	Karantengah	56,44
Bonang	Bonang	87,06
Demak	Demak	63,05
Wonosalam	Wonosalam	62,79
Dempet	Dempet	63,94
Kebonagung	Kebonagung	44,46
Gajah	Gajah	53,73
Karanganyar	Karanganyar	69,87
Mijen	Mijen	55,00
Wedung	Wedung	129,42
<b>Demak</b>	<b>Demak</b>	<b>995,32</b>

Lanjutan Tabel/*Continued Table* 1.1.1

<b>Kecamatan Subdistrict</b>	<b>Persentase terhadap Luas Kabupaten Percentage to Regency Area</b>
(1)	(4)
Mranggen	7,80
Karangawen	8,21
Guntur	6,46
Sayung	8,64
Karantengah	5,67
Bonang	8,75
Demak	6,33
Wonosalam	6,31
Dempet	6,42
Kebonagung	4,47
Gajah	5,40
Karanganyar	7,02
Mijen	5,53
Wedung	13,00
<b>Demak</b>	<b>100,00</b>

Catatan/*Note*: Luas Daerah menurut Peraturan Daerah Kabupaten Demak Nomor 1 Tahun 2020 tentang Perubahan Atas Peraturan Daerah Kabupaten Demak Nomor 6 Tahun 2011 tentang Rencana Tata Ruang Wilayah Kabupaten Demak Tahun 2011-2031

Sumber/*Source*: Badan Perencanaan Pembangunan, Penelitian dan Pengembangan Daerah Kabupaten Demak/ *Regional Development Planning, Research and Development Agency of Demak Regency*

**Tabel** 1.1.2 **Jarak ke Ibukota Kabupaten Menurut Kecamatan di Kabupaten Demak, 2022**  
**Table** 1.1.2 **Distance to the Capital of Regency by Subdistrict in Demak Regency, 2022**

Kecamatan <i>Subdistrict</i>	Jarak ke Ibukota Kabupaten <i>Distance to the Capital of Regency</i>
(1)	(2)
Mranggen	29
Karangawen	22
Guntur	12
Sayung	20
Karangtengah	5
Bonang	10
Demak	0
Wonosalam	5
Dempet	10
Kebonagung	17
Gajah	10
Karanganyar	20
Mijen	16
Wedung	15
<b>Demak</b>	<b>26</b>

Sumber/Source: Badan Perencanaan Pembangunan, Penelitian dan Pengembangan Daerah Kabupaten Demak/ *Regional Development Planning, Research and Development Agency of Demak Regency*

## 1.2 KEADAAN IKLIM CLIMATE CONDITION

**Tabel 1.2.1** Pengamatan Unsur Iklim Menurut Bulan di Stasiun Klimatologi Semarang, 2022  
*Observation of Climate Elements By Months at Semarang Climatology Station, 2022*

Bulan Month	Suhu/Temperature (°C)			Kelembaban/Humidity (%)		
	Minimum	Rata-rata Average	Maksimum Maximum	Minimum	Rata-rata Average	Maksimum Maximum
(1)	(2)	(3)	(4)	(5)	(6)	(7)
Januari/January	22,8	27,3	32,0	64,0	85,0	98,0
Februari/February	23,2	27,1	34,4	55,0	86,0	98,0
Maret/March	23,8	27,7	32,6	58,0	85,0	98,0
April/April	23,6	28,0	33,6	55,0	82,0	98,0
Mei/May	22,0	28,5	35,2	50,0	80,0	97,0
Juni/June	22,4	27,7	33,8	40,0	80,0	97,0
Juli/July	23,6	28,2	34,8	45,0	75,0	98,0
Agustus/August	23,0	28,6	34,8	44,0	74,0	97,0
September/September	24,0	29,0	35,6	38,0	75,0	98,0
Oktober/October	22,8	27,8	34,8	55,0	82,0	97,0
November/November	23,8	28,0	34,2	57,0	81,0	98,0
Desember/December	22,6	27,7	33,4	59,0	82,0	100,0

Lanjutan Tabel/Continued Table 1.2.1

Bulan Month	Kecepatan Angin (m/det) Wind Velocity (m/sec)			Tekanan Udara/Atmospheric Pressure (mb)		
	Minimum	Rata-rata Average	Maksimum Maximum	Minimum	Rata-rata Average	Maksimum Maximum
(1)	(8)	(9)	(10)	(11)	(12)	(13)
Januari/January	-	4,8	34,2	1006,8	1009,5	1011,4
Februari/February	-	5,0	36,0	1006,8	1008,6	1011,2
Maret/March	-	4,4	28,8	1005,8	1008,2	1010,2
April/April	-	4,4	36,0	1007,4	1009,2	1011,8
Mei/May	-	4,8	3,2	1007,4	1009,2	1011,3
Juni/June	-	7,1	27,7	1008,0	1009,3	1010,5
Juli/July	-	8,4	27,7	1007,4	1009,0	1010,7
Agustus/August	-	8,7	38,8	1008,4	1009,3	1010,6
September/September	-	8,1	37,1	1007,1	1009,9	1012,7
Oktober/October	-	6,8	27,0	1008,1	1010,2	1012,0
November/November	-	6,2	42,4	1006,5	1009,2	1011,6
Desember/December	-	8,5	32,4	1005,9	1008,6	1012,2

Lanjutan Tabel/*Continued Table 1.2.1*

<b>Bulan Month</b>	<b>Rata-rata Curah Hujan Average of Precipitation (mm)</b>	<b>Rata-rata Hari Hujan (hari) Average of Rainy Days (day)</b>	<b>Penyinaran Matahari Duration of Sunshine (%)</b>
(1)	(14)	(15)	(16)
Januari/ <i>January</i>	329,0	19	54,0
Februari/ <i>February</i>	337,0	22	41,0
Maret/ <i>March</i>	165,0	17	69,0
April/ <i>April</i>	134,0	18	75,0
Mei/ <i>May</i>	191,0	13	73,0
Juni/ <i>June</i>	231,4	15	52,0
Juli/ <i>July</i>	125,5	8	64,0
Agustus/ <i>August</i>	82,3	9	65,7
September/ <i>September</i>	120,5	9	64,7
Oktober/ <i>October</i>	307,0	16	53,0
November/ <i>November</i>	283,5	17	57,0
Desember/ <i>December</i>	357,0	19	46,0

Catatan/*Note:* ...

Sumber/*Source:* Badan Meteorologi Klimatologi dan Geofisika (BMKG) Stasiun Klimatologi Semarang/ The Meteorology, *Climatology and Geophysics Agency (BMKG) Semarang Climatology Station*

# BAB II

## PEMERINTAHAN

### GOVERNMENT

#### WILAYAH ADMINISTRASI



249 14



DESA/KELURAHAN

KECAMATAN

#### PEGAWAI NEGERI SIPIL DAERAH DAN PPPK KABUPATEN DEMAK



3.024

4.836



LAKI-LAKI

PEREMPUAN



BADAN PUSAT STATISTIK  
KABUPATEN DEMAK



**PENJELASAN TEKNIS**

1. Banyaknya wilayah administrasi terkecil setingkat desa di Indonesia, yaitu mencakup: Desa, Kelurahan, UPT/SPT, dan lainnya.
2. Desa adalah kesatuan masyarakat hukum yang memiliki batas wilayah yang berwenang untuk mengatur dan mengurus urusan pemerintahan, kepentingan masyarakat setempat berdasarkan prakarsa masyarakat, hak asal usul, dan/atau hak tradisional yang diakui dan dihormati dalam sistem pemerintahan Negara Kesatuan Republik Indonesia (UU No.6 Tahun 2014).
3. Kelurahan adalah wilayah kerja lurah sebagai perangkat kabupaten/kota dalam wilayah kerja kecamatan.
4. Pegawai Negeri Sipil yang selanjutnya disingkat PNS adalah warga negara Indonesia yang memenuhi syarat tertentu, diangkat sebagai Pegawai ASN secara tetap oleh pejabat pembina kepegawaian untuk menduduki jabatan pemerintahan (UndangUndang No. 5 Tahun 2014).
5. Anggota Dewan Perwakilan Rakyat Daerah (DPRD) dipilih melalui pemilihan umum (pemilu) dan dilantik dalam masa jabatan lima tahun.

**TECHNICAL NOTES**

1. *The smallest number of administrative areas at village level in Indonesia, which includes: Villages, Kelurahan, UPT / SPT, and others.*
2. *Village is a legal community unit that has the authority to bring about and to manage government affairs, local community interest based on community initiatives, original rights, and / or traditional rights that are acknowledged and respected in the government system of Negara Kesatuan Republik Indonesia (Law No.6 Year 2014)*
3. *Kelurahan is the working area of village head that work as district/ city apparatus in the subdistrict working area.*
4. *Civil Servants, are Indonesian citizens who had a certain qualified as ASN and appointed as civil servants permanently by Human Resources Development officials to occupy a job in government positions (Law No. 5 of 2014).*
5. *Regional House of Representatives (DPRD) members are elected through a general election and appointed for a five-years membership.*

**ULASAN****DESCRIPTION****2.1 Wilayah Administratif****2.1 Administrative Area**

Pada tahun 2022 ini Kabupaten Demak terbagi dalam 14 kecamatan, 243 desa dan 6 kelurahan. Kecamatan Bonang dan Kecamatan Wonosalam merupakan kecamatan dengan jumlah desa/kelurahan terbanyak yaitu 21 desa/kelurahan sedangkan Kecamatan Kebonagung adalah kecamatan dengan jumlah desa terkecil (14 Desa).

*In 2022, Demak Regency is divided in 14 subdistrict, 243 villages and 6 kelurahan. Bonang dan Wonosalam are a subdistrict with the largest number of villages with 21 villages while Kebonagung is the district with the smallest number of villages (14 villages).*

**2.2 Dewan Perwakilan Rakyat****2.2 Regional House of Representative**

Jumlah anggota DPRD di Kabupaten Demak sebanyak 50 orang, terdiri dari 44 laki-laki dan 6 perempuan. Jumlah anggota DPRD terbesar berasal dari Partai Demokrasi Indonesia Perjuangan (PDIP) sebanyak 11 orang.

*Number of Regional Representative People House of Demak Regency is 50 people, consisting of 44 male and 6 female. The highest number of parliament is coming from PDIP Party with 11 persons.*

**2.3 Sumber Daya Manusia****2.3 Human Resources**

Pada akhir Tahun 2022 jumlah Pegawai Negeri Sipil (PNS) dan PPPK di Kabupaten Demak sebanyak 7.860 orang. Bila dilihat menurut pendidikan yang di tamatkan adalah tamat SD 44 orang, tamat SMP/Sederajat 110 orang, tamat SMA/Sederajat 636 orang, Diploma I, II/Akta I, II sebanyak 58 orang, Diploma III/Akta III/Sarjana Muda 530 orang sedangkan Tingkat Sarjana S1 sebanyak 5.613 orang dan S2/S3 sebanyak 869 orang.

*At the end of 2022 the number of Civil Servants (PNS) and PPPK in Demak Regency as many as 7,860 person. When viewed according to the graduate education is 44 persons complete primary school, junior high school graduate or equivalent 110 persons, graduated from high school or equivalent 636 persons, Diploma I, II/Akta I, II 58 persons, Diploma III/Akta III/Bachelor Degree 530 persons, while the Bachelor (S1) 5,613 persons, and Master/Doctor/Ph.D 869 persons.*

## 2.4 Keuangan Pemerintah

Anggaran Pendapatan dan Belanja Daerah (APBD) adalah rencana keuangan tahunan pemerintah daerah yang disetujui oleh Dewan Perwakilan Rakyat Daerah (DPRD). APBD ditetapkan dengan Peraturan Daerah. Nilai realisasi pendapatan daerah Kabupaten Demak tahun 2022 terhitung adalah 2.402,78 milyar rupiah.

Penerimaan tersebut digunakan untuk belanja daerah yang meliputi belanja operasi sebesar 68,47 persen, belanja modal sebesar 13,83 persen dan belanja transfer sebesar 17,70 persen, dimana total realisasi belanja daerah tersebut sebesar 2.488,65 milyar rupiah.

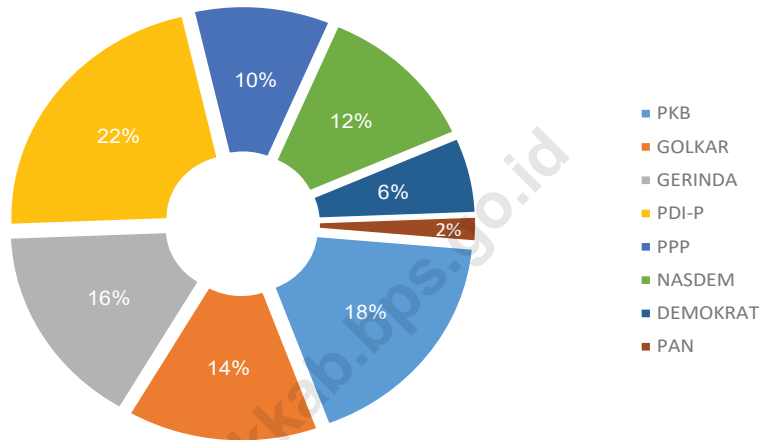
## 2.4 Government Finance

*The Regional Revenue and Expenditure Budget (APBD) is the annual financial plan of the regional government approved by the Regional House of Representatives (DPRD). APBD is stipulated by a Regional Regulation. The realization value of the Demak Regency regional income in 2022 is 2,402.78 billion rupiah.*

*The revenue is used for regional expenditures which include operating expenditures of 68.47 percent, capital expenditures of 13.83 percent and transfer expenditures of 17.70 percent, where the total realization of regional expenditures is 2,488.65 billion rupiahs.*

**Gambar** 2.1  
**Figures**

**Jumlah Anggota Dewan Perwakilan Rakyat Daerah Menurut Partai Politik di Kabupaten Demak, 2022**  
**Number of Regional House of Representatives's Members by Political Parties in Demak Regency 2022**



Sumber/Source : Sekretariat DPRD Kabupaten Demak /Secretariate of The Regional Representative People House of Demak Regency

## 2.1 WILAYAH ADMINISTRATIF ADMINISTRATIVE AREA

**Tabel** 2.1.1 **Jumlah Desa<sup>1</sup>/Kelurahan Menurut Kecamatan di Kabupaten Demak, 2018–2022**  
**Table** 2.1.1 **Number of Villages<sup>1</sup>/Kelurahan by Subdistrict in Demak Regency, 2018–2022**

Kecamatan Subdistrict	2018	2019	2020	2021	2022
(1)	(2)	(3)	(4)	(5)	(6)
Mranggen	19	19	19	19	19
Karangawen	12	12	12	12	12
Guntur	20	20	20	20	20
Sayung	20	20	20	20	20
Karangtengah	17	17	17	17	17
Bonang	21	21	21	21	21
Demak	19	19	19	19	19
Wonosalam	21	21	21	21	21
Dempet	16	16	16	16	16
Kebonagung	14	14	14	14	14
Gajah	18	18	18	18	18
Karanganyar	17	17	17	17	17
Mijen	15	15	15	15	15
Wedung	20	20	20	20	20
<b>Demak</b>	<b>249</b>	<b>249</b>	<b>249</b>	<b>249</b>	<b>249</b>

Catatan/Note: <sup>1</sup>Termasuk Unit Permukiman Transmigrasi (UPT)/Include Transmigration Settlement Unit

Sumber/Source: Peraturan Kepala Badan Pusat Statistik Nomor 1 Tahun 2020 Tanggal 5 Februari 2020 tentang Perubahan Atas Peraturan Kepala Badan Pusat Statistik Nomor 3 Tahun 2019 tentang Kode dan Nama Wilayah Kerja Statistik Tahun 2019/Chief Statistician Regulation Number 1/2020, February 5 2020, as a revision of Chief Statistician Regulation Number 3 of 2019 on Code and Name of Regional Level of Data Collection.

## 2.2 DEWAN PERWAKILAN RAKYAT DAERAH REGIONAL HOUSE OF REPRESENTATIVE

**Tabel** 2.2.1 **Jumlah Anggota Dewan Perwakilan Rakyat Daerah Menurut Partai Politik dan Jenis Kelamin di Kabupaten Demak, 2022**  
*Number of Regional House of Representatives's Members by Political Parties and Sex in Demak Regency 2022*

Partai Politik <i>Political Parties</i>	Laki-laki <i>Male</i>	Perempuan <i>Female</i>	Jumlah <i>Total</i>
(1)	(2)	(3)	(4)
01. PDI-P	9	2	11
02. PKB	9	0	9
03. Gerindra	8	0	8
04. Golkar	5	2	7
05. Nasdem	5	1	6
06. PPP	5	0	5
07. Partai Demokrat	2	1	3
08. PAN	1	0	1
<b>Demak</b>	<b>44</b>	<b>6</b>	<b>50</b>

Catatan/Note: ...

Sumber/Source: Sekretariat DPRD Kabupaten Demak / *Secretariate of The Regional Representative People House of Demak Regency*

**Tabel**  
**Table** 2.2.2

**Banyak Keputusan DPRD Kabupaten Demak 2022**  
**Number of Regional Parliament Decision in Demak Regency, 2022**

<b>Bulan</b> <b>Month</b>	<b>Perda</b> <b>Regional Regulation</b>	<b>Kep. DPRD</b> <b>Regional Parliament</b> <b>Decision</b>	<b>Keputusan Banmus</b> <b>Committee Decision</b>
(1)	(2)	(3)	(4)
Januari	-	-	2
Februari	3	4	1
Maret	-	1	1
April	-	3	1
Mei	2	3	1
Juni	3	2	1
Juli	-	3	1
Agustus	1	3	-
September	1	2	1
Oktober	-	-	1
November	-	3	-
Desember	1	1	-
<b>Jumlah/Total</b>	<b>11</b>	<b>25</b>	<b>10</b>

Catatan/Note: ...

Sumber/Source: Sekretariat DPRD Kabupaten Demak /Secretariate of The Regional Representative People House of Demak Regency

## 2.3 SUMBER DAYA MANUSIA HUMAN RESOURCES

**Tabel** 2.3.1 **Jumlah Pegawai Negeri Sipil dan PPPK Menurut Jabatan dan Jenis Kelamin di Kabupaten Demak, Desember 2021 dan Desember 2022**  
**Table** 2.3.1 **Number of Civil Servants and PPPK by Occupation and Sex in Demak Regency, December 2021 dan December 2022**

Jabatan <i>Occupation</i>	2021		Jumlah <i>Total</i>
	Laki-laki <i>Male</i>	Perempuan <i>Female</i>	
(1)	(2)	(3)	(4)
<b>Fungsional Tertentu</b> <i>Specific Functional</i>	1 583	3 004	4 587
<b>Fungsional Umum</b> <i>Staf General Functional</i>	939	904	1 843
<b>Struktural/Structural</b>			
Eselon V/5th Echelon	0	0	0
Eselon IV/4th Echelon	204	155	359
Eselon III/3rd Echelon	91	25	116
Eselon II/2nd Echelon	19	1	20
Eselon I/1st Echelon	0	0	0
<b>Sekretaris Desa/Village Secretary</b>	80	9	89
<b>Jumlah/Total</b>	<b>2 916</b>	<b>4 098</b>	<b>7 014</b>



Lanjutan Tabel/*Continued Table* 2.3.1

Jabatan <i>Occupation</i>	2022		Jumlah <i>Total</i>
	Laki-laki <i>Male</i>	Perempuan <i>Female</i>	
(1)	(5)	(6)	(7)
<b>Fungsional Tertentu</b> <i>Specific Functional</i>	1 773	3 751	5 524
<b>Fungsional Umum</b> <i>Staf General Functional</i>	882	928	1 810
<b>Struktural/Structural</b>			
Non Eselon/ <i>Non Echelon</i>	120	91	211
Eselon IV/ <i>4th Echelon</i>	94	83	177
Eselon III/ <i>3rd Echelon</i>	90	28	118
Eselon II/ <i>2nd Echelon</i>	13	1	14
Eselon I/ <i>1st Echelon</i>	0	0	0
<b>Sekretaris Desa/Village Secretary</b>	6	0	6
<b>Jumlah/Total</b>	<b>2 978</b>	<b>4 882</b>	<b>7 860</b>

Catatan/*Note*: ...Sumber/*Source*: Badan Kepegawaian, Pendidikan dan Pelatihan Kabupaten Demak/*Board of Personnel Agency, Education and Training of Demak Regency*

**Tabel**  
**Table** 2.3.2

**Jumlah Pegawai Negeri Sipil dan PPPK Menurut Tingkat Pendidikan dan Jenis Kelamin di Kabupaten Demak, Desember 2021 dan Desember 2022**  
**Number of Civil Servants and PPPK by Educational Level and Sex in Demak Regency, Desember 2021 dan Desember 2022**

Tingkat Pendidikan <i>Educational Level</i>	2021		Jumlah <i>Total</i>
	Laki-laki <i>Male</i>	Perempuan <i>Female</i>	
(1)	(2)	(3)	(4)
Sampai dengan SD <i>Up to Primary School</i>	45	3	48
SMP/Sederajat <i>General Vocational Junior High School</i>	123	9	132
SMA/Sederajat <i>General/Vocational Senior High School</i>	499	244	743
Diploma I, II/Akta I, II <i>Diploma I, II/Akta I, II</i>	59	43	102
Diploma III/Akta III/Sarjana Muda <i>Diploma III/Akta III/Bachelor</i>	99	431	530
S1 <i>University Graduates</i>	1 634	3 029	4 663
S2/S3 <i>University Graduates</i>	457	339	796
<b>Jumlah/Total</b>	<b>2 916</b>	<b>4 098</b>	<b>7 014</b>

Lanjutan Tabel/*Continued Table 2.3.2*

Tingkat Pendidikan <i>Educational Level</i>	2022		
	Laki-laki <i>Male</i>	Perempuan <i>Female</i>	Jumlah <i>Total</i>
(1)	(2)	(3)	(4)
Sampai dengan SD <i>Up to Primary School</i>	41	3	44
SMP/Sederajat <i>General Vocational Junior High School</i>	102	8	110
SMA/Sederajat <i>General/Vocational Senior High School</i>	447	189	636
Diploma I, II/Akta I, II <i>Diploma I, II/Akta I, II</i>	32	26	58
Diploma III/Akta III/Sarjana Muda <i>Diploma III/Akta III/Bachelor</i>	93	437	530
S1 <i>University Graduates</i>	1 839	3 774	5 613
S2/S3 <i>University Graduates</i>	470	399	869
<b>Jumlah/Total</b>	<b>3 024</b>	<b>4 836</b>	<b>7 860</b>

Catatan/Note: ...

Sumber/Source: Badan Kepegawaian, Pendidikan dan Pelatihan Kabupaten Demak/*Board of Personnel Agency, Education and Training of Demak Regency*

**Tabel**  
**Table** 2.3.3

**Jumlah Pegawai Negeri Sipil and PPPK Menurut Tingkat  
Kepangkatan dan Jenis Kelamin di Kabupaten Demak,  
Desember 2021 dan Desember 2022**  
*Number of Civil Servants and PPPK by Hierarchy and Sex in  
Demak Regency, Desember 2021 dan Desember 2022*

Pangkat/Golongan/Ruang <i>Hierarchy</i>	2021		
	Laki-laki <i>Male</i>	Perempuan <i>Female</i>	Jumlah <i>Total</i>
(1)	(5)	(6)	(7)
1. I/A (Juru Muda)	0	0	0
2. I/B (Juru Muda Tingkat I)	2	0	2
3. I/C (Juru)	22	1	23
4. I/D (Juru Tingkat I)	34	2	36
<b>Golongan I/Range I</b>	<b>58</b>	<b>3</b>	<b>61</b>
5. II/A (Pengatur Muda)	70	15	85
6. II/B (Pengatur Muda Tingkat I)	97	66	163
7. II/C (Pengatur)	206	149	355
8. II/D (Pengatur Tingkat I)	197	194	391
<b>Golongan II/Range II</b>	<b>570</b>	<b>424</b>	<b>994</b>
9. III/A (Penata Muda)	474	1 044	1 518
10. III/B (Penata Muda Tingkat I)	247	456	703
11. III/C (Penata)	259	529	788
12. III/D (Penata Tingkat I)	316	457	773
<b>Golongan III/Range III</b>	<b>1 296</b>	<b>2 486</b>	<b>3 782</b>
13. IV/A (Pembina)	402	414	816
14. IV/B (Pembina Tingkat I)	548	736	1 284
15. IV/C (Pembina Utama Muda)	41	33	74
16. IV/D (Pembina Utama Madya)	1	2	3
17. IV/E (Pembina Utama)	0	0	0
<b>Golongan IV/Range IV</b>	<b>992</b>	<b>1 185</b>	<b>2 177</b>
<b>Jumlah/Total</b>	<b>2 916</b>	<b>4 098</b>	<b>7 014</b>

Lanjutan Tabel/*Continued Table 2.3.3*

Pangkat/Golongan/Ruang <i>Hierarchy</i>	2022		
	Laki-laki <i>Male</i>	Perempuan <i>Female</i>	Jumlah <i>Total</i>
(1)	(5)	(6)	(7)
1. I/A (Juru Muda)	0	0	0
2. I/B (Juru Muda Tingkat I)	0	0	0
3. I/C (Juru)	13	0	13
4. I/D (Juru Tingkat I)	37	3	40
<b>Golongan I/Range I</b>	<b>50</b>	<b>3</b>	<b>53</b>
5. II/A (Pengatur Muda)	56	11	67
6. II/B (Pengatur Muda Tingkat I)	75	13	88
7. II/C (Pengatur)	167	207	374
8. II/D (Pengatur Tingkat I)	227	199	426
<b>Golongan II/Range II</b>	<b>525</b>	<b>430</b>	<b>955</b>
9. III/A (Penata Muda)	828	1 872	2 700
10. III/B (Penata Muda Tingkat I)	210	400	610
11. III/C (Penata)	228	501	729
12. III/D (Penata Tingkat I)	328	551	879
<b>Golongan III/Range III</b>	<b>1 594</b>	<b>3 324</b>	<b>4 918</b>
13. IV/A (Pembina)	328	359	687
14. IV/B (Pembina Tingkat I)	485	665	1 150
15. IV/C (Pembina Utama Muda)	41	53	94
16. IV/D (Pembina Utama Madya)	1	2	3
17. IV/E (Pembina Utama)	0	0	0
<b>Golongan IV/Range IV</b>	<b>855</b>	<b>1 079</b>	<b>1 934</b>
<b>Jumlah/Total</b>	<b>3 024</b>	<b>4 836</b>	<b>7 860</b>

Catatan/Note: ...

Sumber/Source: Badan Kepegawaian, Pendidikan dan Pelatihan Kabupaten Demak/*Board of Personnel Agency, Education and Training of Demak Regency*

**Tabel**  
**Table** 2.3.4

**Jumlah Pegawai Negeri Sipil and PPPK Menurut Dinas/  
Instansi dan Golongan, Desember Tahun 2022**  
**Number of Civil Servants and PPPK by Service/Agency and  
Class, December 2022**

Dinas/Instansi	Golongan				Jumlah/ Total
	I	II	III	IV	
(1)	(2)	(3)	(4)	(5)	(6)
BAPPEDA LITBANG	1	2	17	5	25
BKPP	0	10	24	2	36
BPBD	0	3	9	4	16
BPKPAD	0	7	31	8	46
DINAS LH	18	54	10	6	88
DINDAGKOP UKM	0	5	16	5	26
DINDIKBUD	0	16	25	12	53
DINDUKCAPIL	0	8	18	4	30
DINHUB	0	8	10	4	22
DINKES	0	13	27	11	51
DINKOMINFO	0	5	17	5	27
DINLUTKAN	0	0	12	4	16
DINNAKERIND	0	1	22	5	28
DINPARTA	1	7	10	5	23
DINPUTARU	2	34	29	5	70
DINSOSP2PA	0	6	13	3	22
DINPERKIM	0	5	19	1	25
DINPERMADES P2KB	0	0	20	10	30
DINPERPUSAR	0	5	11	3	19
DINPERTAN PANGAN	0	25	62	18	105
DINPMPTSP	0	3	16	6	25
DINPORA	0	4	7	7	18
INSPEKTORAT	0	5	31	7	43
KANKESBANGPOLINMAS	0	1	8	2	11
BAG.ADM.PEMBANGUNAN	0	0	4	0	4

Dinas/Instansi	Golongan				Jumlah/ Total
	I	II	III	IV	
(1)	(2)	(3)	(4)	(5)	(6)
BAG.HUKUM SETDA	0	3	7	1	11
BAG.KESRA SETDA	0	2	5	1	8
BAG.ORGANISASI SETDA	0	2	7	1	10
BAG.PEMERINTAHAN SETDA	0	4	3	1	8
BAG.PBJ SETDA	0	1	14	1	16
BAG.PEREKONOMIAN SETDA	0	1	5	2	8
BAG.PROKOMPIM	0	2	8	2	12
BAG.UMUM SETDA	1	13	18	1	33
KEC.BONANG	0	11	3	1	15
KEC.DEMAK	0	6	5	2	13
KEC.DEMPET	0	5	3	4	12
KEC.GAJAH	0	8	3	3	14
KEC.GUNTUR	0	5	3	3	11
KEC.KARANGANYAR	0	7	5	2	14
KEC.KARANGAWEN	0	9	7	1	17
KEC.KARANGTENGAH	0	6	7	1	14
KEC.KEBONAGUNG	1	6	3	5	15
KEC.MIJEN	0	9	3	2	14
KEC.MRANGGEN	0	6	7	2	15
KEC.SAYUNG	1	8	7	2	18
KEC.WEDUNG	0	9	4	3	16
KEC.WONOSALAM	0	6	6	4	16
KEL.BETOKAN	0	2	3	1	6
KEL.BINTORO	0	3	4	0	7
KEL.KADILANGU	0	2	2	0	4
KEL.KALICILIK	0	0	3	0	3
KEL.MANGUNJIWAN	0	3	4	0	7
KEL.SINGOREJO	0	0	3	0	3
PUSKESMAS SE-KAB.DEMAK	3	248	528	118	897

GOVERNMENT

Dinas/Instansi	Golongan				Jumlah/ Total
	I	II	III	IV	
(1)	(2)	(3)	(4)	(5)	(6)
RSUD SULTAN FATAH	0	20	58	19	97
RSUD SUNAN KALIJAGA	0	63	144	57	264
SATPOL PP	4	29	22	4	59
SDN SE-KAB.DEMAK	2	96	2 830	1 045	3 973
SEKRETARIAT KPU	0	1	0	0	1
SEKRETARIAT DPRD	1	7	13	3	24
SETDA	0	0	0	4	4
SMPN SE-KAB.DEMAK	1	23	555	428	1 007
SPNF SKB	0	2	4	2	8
TKN PEMBINA	0	0	5	0	5
UPTD BALAI BENIH	0	0	1	0	1
UPTD BLK	0	0	1	0	1
UPTD LABKESDA	0	1	6	0	7
UPTD METROLOGI LEGAL	0	2	2	0	4
UPTD PASAR WIL.1-5	8	13	6	0	27
UPTD PEMELIHARAAN JALAN, JEMBATAN	8	73	11	0	92
UPTD PENGEMBANGAN TERNAK	0	0	0	0	0
UPTD RMH PELAYANAN SOSIAL	0	0	1	0	1
UPTD SARANA PRASARANA PERHUBUNGAN	0	0	2	0	2
WIL.BIDANG DIKBUD SE-KAB. DEMAK	0	17	108	61	186
PEMKAB.DEMAK	0	0	0	1	1
<b>Jumlah/Total</b>	<b>52</b>	<b>961</b>	<b>4 917</b>	<b>1 930</b>	<b>7 860</b>

Catatan/Note: ...

Sumber/Source: Badan Kepegawaian, Pendidikan dan Pelatihan Kabupaten Demak/Board of Personnel Agency, Education and Training of Demak Regency



**Tabel**  
**Table** 2.3.5

**Jumlah Pegawai Negeri Sipil dan PPPK Menurut Dinas/  
Instansi dan Jenis Kelamin, Desember Tahun 2022**  
**Number of Civil Servants and PPPK by Service/Agency and  
Gender, December 2022**

Dinas/Instansi	Jenis Kelamin/Sex		
	Laki-laki/Male	Perempuan/Female	Jumlah/Total
(1)	(2)	(3)	(4)
BAG.ADM.PEMBANGUNAN SETDA	4	0	4
BAG.HUKUM SETDA	6	5	11
BAG.KESRA SETDA	6	2	8
BAG.ORGANISASI SETDA	4	6	10
BAG.PEMERINTAHAN SETDA	6	2	8
BAG.PBJ SETDA	13	3	16
BAG.PEREKONOMIAN DAN SDA SETDA	4	4	8
BAG. PROTOKOL DAN KOMUNIKASI PIMPINAN SETDA	5	7	12
BAG.UMUM SETDA	12	21	33
BAPPEDA LITBANG	13	12	25
BKPP	22	14	36
BPBD	13	3	16
BKPAD	29	17	46
DINDAGKOP UKM	16	10	26
DINDIKBUD	34	19	53
DINDUKCAPIL	17	13	30
DINHUB	15	7	22
DINKES	16	35	51
DINKOMINFO	16	11	27
DINLH	81	7	88
DINLUTKAN	9	7	16
DINNAKERIND	19	9	28
DINPARTA	12	11	23
DINPERKIM	18	7	25

Dinas/Instansi	Janis Kelamin/Sex		
	Laki-laki/Male	Perempuan/Female	Jumlah/Total
(1)	(2)	(3)	(4)
DINPERMADES P2KB	17	13	30
DINPERPUSAR	6	13	19
DINPERTAN PANGAN	58	47	105
DINPMPTSP	13	12	25
DINPORA	14	4	18
DINPUTARU	57	13	70
DINSOS P2PA	9	13	22
INSPEKTORAT	23	20	43
KANKESBANGPOLINMAS	9	2	11
KEC.BONANG	12	3	15
KEC.DEMAK	11	2	13
KEC.DEMPET	10	2	12
KEC.GAJAH	11	3	14
KEC.GUNTUR	8	3	11
KEC.KARANGANYAR	10	4	14
KEC.KARANGAWEN	10	7	17
KEC.KARANGTENGAH	9	5	14
KEC.KEBONAGUNG	12	3	15
KEC.MIJEN	11	3	14
KEC.MRANGGEN	8	7	15
KEC.SAYUNG	12	6	18
KEC.WEDUNG	12	4	16
KEC.WONOSALAM	13	3	16
KELURAHAN BETOKAN	3	3	6
KELURAHAN BINTORO	5	2	7
KELURAHAN KADILANGU	2	2	4
KELURAHAN KALICILIK	2	1	3
KELURAHAN MANGUNJIWAN	3	4	7
KELURAHAN SINGOREJO	2	1	3

Dinas/Instansi	Janis Kelamin/Sex		
	Laki-laki/Male	Perempuan/Female	Jumlah/Total
(1)	(2)	(3)	(4)
PUSKESMAS SE-KAB.DEMAK	160	737	897
RSUD SULTAN FATAH	27	70	97
RSUD SUNAN KALIJAGA	69	195	264
SATPOL PP	54	5	59
SETDA DAN ASISTEN	4	0	4
SEK DPRD	18	6	24
SEK KPU	1	0	1
SDN SE-KAB.DEMAK	1 366	2 607	3 973
SMPN SE-KAB.DEMAK	388	619	1 007
WIL. BIDANG DIKBUD	45	141	186
SPNF SKB	4	4	8
UPTD PASAR WIL.I-5	25	2	27
UPTD PEMELIHARAAN JALAN JEMBATAN	90	2	92
UPTD PENGEMBANGAN TERNAK	0	0	0
UPTD RUMAH PELAYANAN SOSIAL	0	1	1
UPTD SARANA & PRASARANA PERHUBUNGAN	2	0	2
UPTD METROLOGI LEGAL	4	0	4
TKN PEMBINA	0	5	5
UPTD BALAI BENIH	0	1	1
UPTD BLK	1	0	1
UPTD LABKESDA	3	4	7
PEMKAB DEMAK	1	0	1
<b>Jumlah/Total</b>	<b>3 024</b>	<b>4 836</b>	<b>7 860</b>

Catatan/Note: ...

Sumber/Source: Badan Kepegawaian, Pendidikan dan Pelatihan Kabupaten Demak/Board of Personnel Agency, Education and Training of Demak Regency

## 2.4 KEUANGAN PEMERINTAH GOVERNMENT FINANCE

**Tabel** 2.4.1 **Realisasi Pendapatan Pemerintah Kabupaten Demak Menurut Jenis Pendapatan (rupiah), 2021-2022**  
**Table** 2.4.1 **Actual Demak Regency Government Revenues by Kind of Revenues (rupiahs), 2022-2022**

Jenis Pendapatan/Kind of Revenues	2021	2022 (Unaudited)
(1)	(2)	(3)
<b>1. PENDAPATAN ASLI DAERAH (PAD)</b>	<b>445 010 135 308,79</b>	<b>477 198 329 273,80</b>
1.1 Pajak Daerah	165 776 090 682,00	187 735 572 043,00
1.2 Retribusi Daerah	24 230 487 613,00	27 532 629 554,00
1.3 Hasil Pengelolaan Kekayaan Daerah yang Dipisahkan	22 845 412 595,00	24 738 037 893,00
1.4 Lain-lain PAD yang Sah	232 158 144 418,79	237 192 089 783,80
<b>2. PENDAPATAN TRANSFER</b>	<b>1 793 631 270 307,00</b>	<b>1 914 471 931 769,00</b>
2.1 Pendapatan Transfer Pemerintah Pusat	1 570 431 801 721,00	1 645 455 015 174,00
2.1.1 Dana Perimbangan	1 230 848 488 721,00	1 315 259 701.174,00
2.1.2 Dana Insentif Daerah (DID)	55 119 926 000,00	50 226 198 000,00
2.1.3 Dana Desa	284 463 387 000,00	279 969 116 000,00
2.2 Pendapatan Transfer Antar Daerah	223 199 468 586,00	269 016 916 595,00
2.2.1 Pendapatan Bagi Hasil	184 791 228 586,00	199 350 328 595,00
2.2.2 Bantuan Keuangan	38 408 240 000,00	69 666 588 000,00
<b>3. LAIN-LAIN PENDAPATAN DAERAH YANG SAH</b>	<b>126 603 354 070,00</b>	<b>11 108 000 756,00</b>
3.1 Pendapatan Hibah	14 112 786 468,00	11 043 000 756,00
3.2 Lain-lain Pendapatan Sesuai dengan Ketentuan Peraturan Perundang-Undangan	112 490 567 602,00	65 000 000,00
<b>Jumlah/Total</b>	<b>2 365 244 759 685,79</b>	<b>2 402 778 261 798,80</b>

Catatan/Note: ...

Sumber/Source: Badan Pengelolaan Keuangan, Pendapatan dan Aset Daerah Kabupaten Demak/ *Regional Financial Management Agency, Revenue and Assets of Demak Regency*

**Tabel**  
**Table** 2.4.2

**Realisasi Pengeluaran (Rupiah) Kabupaten Demak Tahun  
Anggaran 2021 dan 2022**  
*Realization of Expenditure (rupiahs) in Demak Regency  
2021 and 2022*

Jenis Pendapatan <i>Kind of Revenues</i>	2021	2022 (Unaudited)
(1)	(2)	(3)
<b>1. BELANJA OPERASI</b>	<b>1 618 707 505 965,00</b>	<b>1 703 877 013 654,00</b>
1.1 Belanja Pegawai	845 439 143 422,00	888 879 460 290,00
1.2 Belanja Barang dan Jasa	674 656 322 534,00	676 200 666 420,00
1.3 Belanja Hibah	69 147 270 009,00	99 285 711 174,00
1.4 Belanja Bantuan Sosial	29 464 770 000,00	39.511.175.770,00
<b>2. BELANJA MODAL</b>	<b>279 922 485 672,00</b>	<b>344 301 366 485,00</b>
2.1 Belanja Modal Tanah	0	0
2.2 Belanja Modal Peralatan dan Mesin	114 105 964 875,00	101 121 674 665,00
2.3 Belanja Modal Gedung dan Bangunan	<b>62 909 402 188,00</b>	<b>136 701 693 501,00</b>
2.4 Belanja Modal Jalan, Jaringan, dan Irigasi	98 920 704 938,00	101 011 830 899,00
2.5 Belanja Modal Aset Tetap Lainnya	3 986 413 671,00	5 466 167 420,00
<b>3. BELANJA TIDAK TERDUGA</b>	<b>0</b>	<b>0</b>
3.1 Belanja Tidak Terduga	0	0
<b>4. BELANJA TRANSFER</b>	<b>437 385 734 160,00</b>	<b>440 475 699 191,00</b>
4.1 Belanja Bagi Hasil	18 372 347 160,00	19 317 115 191,00
4.2 Belanja Bantuan Keuangan	419 013 387 000,00	421 158 584 000,00
<b>Jumlah</b>	<b>2 336 015 725 797,00</b>	<b>2 488 654 079 330,00</b>

Catatan/Note: ...

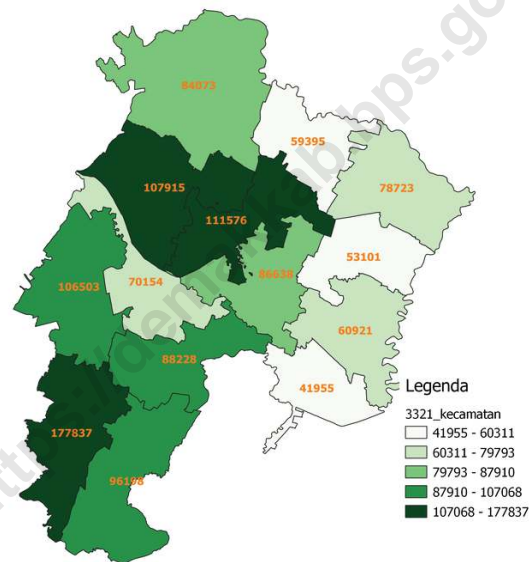
Sumber/Source: Badan Pengelolaan Keuangan, Pendapatan dan Aset Daerah Kabupaten Demak/ *Regional Financial Management Agency, Revenue and Assets of Demak Regency*

# BAB III

## KEPENDUDUKAN DAN KETENAGAKERJAAN

### POPULATION AND EMPLOYMENT

#### JUMLAH PENDUDUK MENURUT KECAMATAN



Gambar di atas merupakan peta tematik persebaran penduduk menurut kecamatan di Kabupaten Demak. Dimana warna putih menunjukkan jumlah penduduk yang lebih sedikit daripada warna hijau. semakin pekat warna hijau maka semakin padat jumlah penduduk di kecamatan tersebut



**BADAN PUSAT STATISTIK  
KABUPATEN DEMAK**

## PENJELASAN TEKNIS

1. Sumber utama data kependudukan adalah sensus penduduk yang dilaksanakan setiap sepuluh tahun sekali. Sensus penduduk telah dilaksanakan sebanyak tujuh kali sejak Indonesia merdeka, yaitu tahun 1961, 1971, 1980, 1990, 2000, 2010, dan 2020.
2. Di dalam sensus penduduk, pencacahan dilakukan terhadap seluruh penduduk yang berdomisili di wilayah teritorial Indonesia termasuk warga negara asing kecuali anggota korps diplomatik negara sahabat beserta keluarganya.
3. Untuk tahun yang tidak dilaksanakan sensus penduduk, data kependudukan diperoleh dari hasil proyeksi penduduk. Proyeksi penduduk merupakan suatu perhitungan ilmiah yang didasarkan pada asumsi dari komponen-komponen perubahan penduduk, yaitu kelahiran, kematian, dan migrasi. Proyeksi penduduk Indonesia 2010–2035 menggunakan data dasar penduduk hasil SP2010.
4. Penduduk Indonesia adalah semua orang yang berdomisili di wilayah teritorial Indonesia, mencakup Warga Negara Indonesia (WNI) dan Warga Negara Asing (WNA) yang telah menetap selama satu tahun atau lebih atau berencana menetap di wilayah

## TECHNICAL NOTES

1. *The main source of demographic data is population census, which is conducted every ten years. Population Census has been conducted seven times since Indonesia's independence: 1961, 1971, 1980, 1990, 2000, 2010, and 2020.*
2. *The population census enumerates all residents who domicile in the entire territory of Indonesia including foreign citizens except the diplomatic corps members and their families.*
3. *For the periods where the population census is not conducted, population projection is done to estimate population during those years. The population projection is an estimate based on the demographic components, such as birth, death, and migration. Indonesia's 2010–2035 population projection used the 2010 Population Census as the base population.*
4. *The population of Indonesia are all people who live in Indonesia's territory, including Indonesian citizens and foreign citizens who have lived for one year or more or plan to stay in Indonesia territory for at least one year. In the previous census the time reference in*

Indonesia selama minimal satu tahun. Pada sensus sebelumnya referensi waktu dalam konsep kependudukan adalah enam bulan. Perubahan ini didasari oleh UU No. 24 Tahun 2013 tentang Perubahan atas UU No. 23 Tahun 2006 tentang Administrasi Kependudukan pada Pasal 15.

5. Kepadatan penduduk adalah rasio banyaknya penduduk per kilometer persegi.
  6. Rasio jenis kelamin adalah perbandingan antara penduduk laki-laki dan penduduk perempuan pada suatu wilayah dan waktu tertentu. Biasanya dinyatakan dengan banyaknya penduduk laki-laki untuk 100 penduduk perempuan.
  7. Distribusi penduduk adalah pola persebaran penduduk di suatu wilayah, baik berdasarkan batas-batas geografis maupun berdasarkan batas-batas administrasi pemerintahan.
  8. Komposisi penduduk adalah pola persebaran penduduk menurut karakteristiknya, contoh: penduduk menurut kelompok umur, penduduk menurut jenis kelamin
  9. Rumah tangga adalah semua orang yang biasanya bertempat tinggal di suatu rumah tangga, baik yang berada di rumah pada waktu pencacahan maupun yang sementara tidak ada.
- the population concept was six months. This change is based on Law no.24 of 2013 concerning Amendments to Law no. 23 of 2006 concerning Population Administration in Article 15.*
5. *Population density is ratio of population per square kilometer.*
  6. *Sex ratio is the ratio of males population to females population in a given area and time, usually expressed as the number of males for every 100 females.*
  7. *Population distribution is the pattern of population distribution in an area, either by geographic boundaries or by government administrative boundaries.*
  8. *Population compotition is the pattern of population distribution by its characteristics, example: population by age group, population by sex*
  9. *Household is an individual or group of people living in a physical/census building unit or part of it and usually commit on a common provision for food and other essentials of living. Common provision for food means one organising daily needs*



*for all of household members.*

- |   |   |
|---|---|
| <p>10. Penduduk usia kerja adalah penduduk yang berumur 15 tahun ke atas.</p>   | <p>10. <i>Working age population is persons of 15 years and over.</i></p>   |
| <p>11. Angkatan kerja adalah penduduk usia kerja (15 tahun ke atas) yang bekerja, punya pekerjaan namun sementara tidak bekerja, dan pengangguran.</p>  | <p>11. <i>Labor force or economically active are persons of 15 years and over, who in the previous week were working, temporarily absent from work but having jobs, and unemployment.</i></p>   |
| <p>12. Bekerja adalah kegiatan ekonomi yang dilakukan oleh seseorang dengan maksud memperoleh atau membantu memperoleh pendapatan atau keuntungan dan lamanya bekerja paling sedikit 1 jam secara terus menerus dalam seminggu yang lalu (termasuk pekerja keluarga tanpa upah yang membantu dalam suatu usaha/kegiatan ekonomi).</p> | <p>12. <i>Working is economic activity conducted by a person and intended to earn income by doing work or helping to do work at least one hour continuously during the reference week (including unpaid family worker/s for any economic activity).</i></p> |
| <p>13. Lapangan usaha adalah bidang kegiatan dari pekerjaan/tempat bekerja di mana seseorang bekerja. Klasifikasi lapangan usaha mengikuti Klasifikasi Baku Lapangan Usaha Indonesia (KBLI) dalam 1 digit.</p>  | <p>13. <i>Industry is field of a person's activity or establishment. The classification of industries follows the Indonesia Standard Industrial Classification (KBLI) in one digit.</i></p>   |

**ULASAN****DESCRIPTION****3.1. Kependudukan****3.1. Population**

Penduduk Kabupaten Demak pada tahun 2022 adalah sebanyak 1.223.217 orang. Sebaran penduduk terbanyak di Kecamatan Mranggen (14,54 persen) dan yang paling sedikit di Kecamatan Kebonagung (3,43 persen).

*The population of Demak Regency in 2022 is 1,223,217 peoples. The largest population distribution is in Mranggen District (14.54 percent) and the least is in Kebonagung District (3.43 percent).*

Rasio jenis kelamin sebesar 101,9 artinya terdapat sekitar 102 penduduk laki-laki per 100 penduduk perempuan.

*The sex ratio is 101.9, meaning that there are about 102 male residents per 100 female residents.*

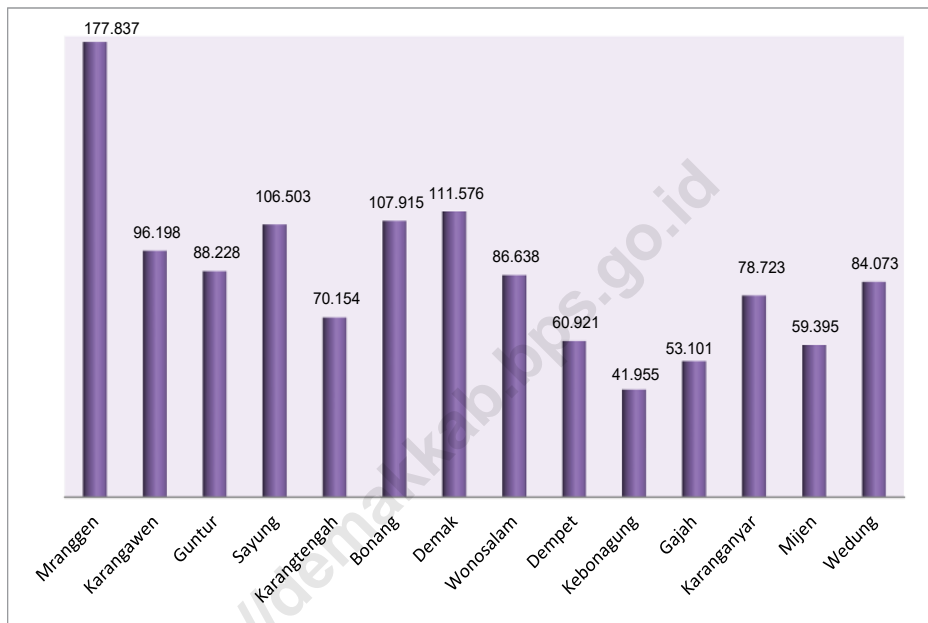
**3.2. Ketenagakerjaan****3.2. Employment**

Penduduk Kabupaten Demak usia 15 tahun keatas yang bekerja pada tahun 2022 sebanyak 571.566 orang yang terdiri atas 347.084 laki-laki dan 224.482 perempuan. Sebaran penduduk yang bekerja paling banyak berpendidikan kurang dari sama dengan Sekolah Dasar (SD) sebesar 39,36 persen, sedangkan lulusan Perguruan Tinggi sebesar 9,13 persen.

*The population of Demak Regency aged 15 years and over who worked in 2022 was 571,566 people consisting of 347,084 men and 244,482 women. The distribution of the working population is mostly educated less than the same as Elementary School (SD) by 39,36 percent, while tertiary education graduates are 9,13 percent.*

**Gambar** 3.1  
**Figures**

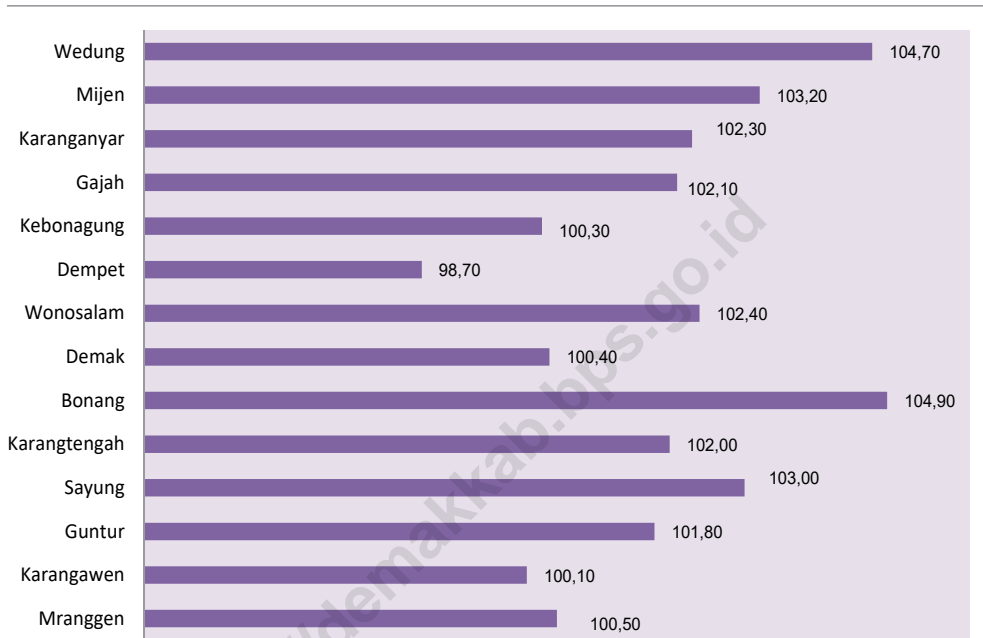
**Penduduk Menurut Kecamatan di Kabupaten Demak, 2022**  
**Population by Subdistrict in Demak Regency, 2022**



Sumber/Source : BPS/ BPS-Statistics Indonesia

**Gambar** 3.2  
**Figures**

**Rasio Jenis Kelamin Menurut Kecamatan di Kabupaten Demak, 2022**  
**Sex Ratio by Subdistrict in Demak Regency, 2022**



Sumber/Source: BPS/ BPS-Statistics Indonesia

### 3.1 PENDUDUK POPULATION

**Tabel 3.1.1** Penduduk, Laju Pertumbuhan Penduduk, Distribusi Persentase Penduduk, Kepadatan Penduduk, dan Rasio Jenis Kelamin Menurut Kecamatan di Kabupaten Demak, 2021-2022  
*Population, Population Growth Rate, Percentage Distribution of Population, Population Density, and Sex Ratio by Subdistrict in Demak Regency, 2021-2022*

Kecamatan Subdistrict	Penduduk Population		Laju Pertumbuhan Penduduk per Tahun Annual Population Growth Rate (%)	
	2021 <sup>1</sup>	2022 <sup>1</sup>	2020-2021	2020-2022
(1)	(2)	(3)	(4)	(5)
Mranggen	176 603	177 837	0,67	0,69
Karangawen	95 331	96 198	0,96	0,93
Guntur	87 085	88 228	1,49	1,39
Sayung	106 005	106 503	0,37	0,43
Karangtengah	69 398	70 154	1,20	1,14
Bonang	107 209	107 915	0,62	0,64
Demak	110 762	111 576	0,72	0,73
Wonosalam	85 562	86 638	1,42	1,33
Dempet	60 244	60 921	1,24	1,17
Kebonagung	41 717	41 955	0,50	0,54
Gajah	52 363	53 101	1,62	1,50
Karanganyar	78 052	78 723	0,89	0,87
Mijen	58 782	59 395	1,13	1,08
Wedung	83 264	84 073	1,04	1,00
<b>Demak</b>	<b>1 212 377</b>	<b>1 223 217</b>	<b>0,93</b>	<b>0,91</b>

Lanjutan Tabel/*Continued Table* 3.1.1

Kecamatan Subdistrict	Persentase Penduduk Percentage of Total Population		Kepadatan Penduduk per km <sup>2</sup> Population Density per sq.km	
	2021	2022	2021 <sup>2</sup>	2022 <sup>2</sup>
(1)	(6)	(7)	(8)	(9)
Mranggen	14,57	14,54	2 275,96	2 291,86
Karangawen	7,86	7,86	1 166,76	1 177,37
Guntur	7,18	7,21	1 354,75	1 372,53
Sayung	8,74	8,71	1 233,10	1 238,89
Karangtengah	5,72	5,74	1 229,62	1 243,01
Bonang	8,84	8,82	1 231,43	1 239,54
Demak	9,14	9,12	1 756,70	1 769,61
Wonosalam	7,06	7,08	1 362,58	1 379,71
Dempet	4,97	4,98	942,19	952,78
Kebonagung	3,44	3,43	938,27	943,62
Gajah	4,32	4,34	974,52	988,26
Karanganyar	6,44	6,44	1 117,03	1 126,63
Mijen	4,85	4,86	1 068,78	1 079,93
Wedung	6,87	6,87	643,35	649,60
<b>Demak</b>	<b>100,00</b>	<b>100,00</b>	<b>1 218,07</b>	<b>1 228,96</b>

Lanjutan Tabel/*Continued Table* 3.1.1

Kecamatan <i>Subdistrict</i>	Rasio Jenis Kelamin <i>Population Sex Ratio</i>	
	2021	2022
(1)	(10)	(11)
Mranggen	100,7	100,5
Karangawen	100,2	100,1
Guntur	102,1	101,8
Sayung	103,2	103,0
Karangtengah	102,2	102,0
Bonang	104,9	104,9
Demak	100,2	100,4
Wonosalam	102,4	102,4
Dempet	99,0	98,7
Kebonagung	100,5	100,3
Gajah	101,9	102,1
Karanganyar	102,2	102,3
Mijen	102,8	103,2
Wedung	104,4	104,7
<b>Demak</b>	<b>101,9</b>	<b>101,9</b>

- Catatan/Note: 1 Hasil Proyeksi Penduduk Interim 2020–2023 (Pertengahan tahun/Juni)/*The result of Interim Population Projection 2020–2023 (mid year/June)*
- 2 Luas Daerah menurut Peraturan Daerah Kabupaten Demak Nomor 1 Tahun 2020 tentang Perubahan Atas Peraturan Daerah Kabupaten Demak Nomor 6 Tahun 2011 tentang Rencana Tata Ruang Wilayah Kabupaten Demak Tahun 2011-2031

Sumber/Source: BPS dan Kementerian Dalam Negeri/*BPS-Statistics Indonesia and Ministry of Home Affairs*

**Tabel** 3.1.2 **Jumlah Penduduk Menurut Kelompok Umur dan Jenis Kelamin di Kabupaten Demak, 2022**  
**Table** *Population by Age Groups and Sex Demak Regency, 2022*

<i>Kelompok Umur Age Groups</i>	<i>Penduduk Population</i>		
	<i>Laki-Laki/ Male</i>	<i>Perempuan/ Female</i>	<i>Jumlah/ Total</i>
(1)	(2)	(3)	(4)
0-4	51 579	49 190	100 769
5-9	49 500	46 626	96 126
10-14	48 020	45 715	93 735
15-19	49 539	45 814	95 353
20-24	50 996	47 901	98 897
25-29	53 396	50 020	103 416
30-34	53 241	50 236	103 477
35-39	47 989	46 091	94 080
40-44	43 959	44 788	88 747
45-49	40 365	41 883	82 248
50-54	37 598	37 776	75 374
55-59	31 093	31 567	62 660
60-64	24 728	25 441	50 169
65-69	16 696	17 595	34 291
70-75	10 732	12 538	23 270
75+	7 866	12 739	20 605
<b>Demak</b>	<b>617 297</b>	<b>605 920</b>	<b>1 223 217</b>



**3.2 KETENAGAKERJAAN  
EMPLOYMENT**

**Tabel 3.2.1 Jumlah Penduduk Berumur 15 Tahun Keatas Menurut Jenis Kegiatan Selama Seminggu yang Lalu dan Jenis Kelamin di Kabupaten Demak, 2022**  
*Population Aged 15 Years and Over by Type of Activity During The Previous Week and Sex in Demak Regency, 2022*

Kegiatan Utama <i>Main Activity</i>	Jenis Kelamin/Sex		
	Laki-Laki <i>Male</i>	Perempuan <i>Female</i>	Jumlah <i>Total</i>
(1)	(2)	(3)	(4)
<b>I. Angkatan Kerja/<i>Economically Active</i></b>	<b>367 178</b>	<b>241 576</b>	<b>608 754</b>
1. Bekerja/ <i>Working</i>	347 084	224 482	571 566
2. Pengangguran Terbuka/ <i>Unemployment</i>	20 094	17 094	37 188
<b>II. Bukan Angkatan Kerja/<i>Economically Inactive</i></b>	<b>79 751</b>	<b>220 452</b>	<b>300 203</b>
1. Sekolah/ <i>Attending School</i>	37 651	40 012	77 663
2. Mengurus Rumah Tangga/ <i>Housekeeping</i>	14 868	165 613	180 481
3. Lainnya/ <i>Others</i>	27 232	14 827	42 059
<b>Jumlah/<i>Total</i></b>	<b>446 929</b>	<b>462 028</b>	<b>908 957</b>
<b>Tingkat Partisipasi Angkatan Kerja (TPAK)</b>	<b>82,16</b>	<b>52,29</b>	<b>66,97</b>
<b>Tingkat Pengangguran Terbuka (TPT)</b>	<b>5,47</b>	<b>7,08</b>	<b>6,11</b>

Catatan/Note: ...

Sumber/Source: BPS, Survei Angkatan Kerja Nasional (Sakernas) Agustus/BPS-Statistics Indonesia, August National Labor Force Survey

**Tabel**  
**Table** 3.2.2**Penduduk Berumur 15 Tahun ke Atas Menurut Pendidikan Tertinggi yang Ditamatkan dan Jenis Kegiatan Selama Seminggu yang Lalu di Kabupaten Demak, 2022**  
**Population 15 Years of Age and Over by Educational Attainment and Type of Activity During the Previous Week in Demak Regency, 2022**

Pendidikan Tertinggi yang Ditamatkan <sup>1</sup> <i>Educational Attainment<sup>1</sup></i>	Angkatan Kerja/ <i>Economically Active</i>			Persentase Bekerja terhadap Angkatan Kerja <i>Percentage of Working to Economically Active</i>
	Bekerja <i>Working</i>	Pengangguran <sup>2</sup> <i>Unemployment<sup>2</sup></i>	Jumlah Angkatan Kerja <i>Total of Economically Active</i>	
(1)	(2)	(3)	(4)	(5)
0	224 996	7 955	232 951	96,59
1	123 363	9 098	132 461	93,13
2	171 007	18 391	189 398	90,29
3	52 200	1 744	53 944	96,77
<b>Jumlah/Total</b>	<b>571 566</b>	<b>37 188</b>	<b>608 754</b>	<b>93,89</b>

- Catatan/Note:
- <sup>1</sup> 0. ≤ Sekolah Dasar (SD)/≤ *Primary School*
  1. Sekolah Menengah Pertama/*Junior High School*
  2. Sekolah Menengah Atas/*Senior High School*
  3. Perguruan Tinggi/*Collage*
  - <sup>2</sup> 1. Mencari pekerjaan/*Looking for work*
  2. Mempersiapkan usaha/*Establishing a new business/firm*
  3. Merasa tidak mungkin mendapat pekerjaan/*Hopeless of job*
  4. Sudah punya pekerjaan tetapi belum mulai bekerja/*Have a job in future start*

Sumber/Source: BPS, Survei Angkatan Kerja Nasional (Sakernas) Agustus/BPS-Statistics Indonesia, August National Labor Force Survey

**Tabel**  
**Table** 3.2.3

**Penduduk Berumur 15 Tahun Ke Atas yang Bekerja  
Selama Seminggu yang Lalu Menurut Status Pekerjaan  
Utama dan Jenis Kelamin di Kabupaten Demak, 2022**  
*Population 15 Years of Age and Over who Worked During  
The Previous Week by Main Employment Status and Sex in  
Demak Regency, 2022*

Status Pekerjaan Utama <i>Main Employment Status</i>	Laki-Laki <i>Male</i>	Perempuan <i>Female</i>	Jumlah <i>Total</i>
(1)	(2)	(3)	(4)
Berusaha sendiri <i>Own account worker</i>	64 392	51 178	115 570
Berusaha dibantu buruh tidak tetap/buruh tidak dibayar <i>Employer assisted by temporary worker/ unpaid worker</i>	52 704	21 460	74 164
Berusaha dibantu buruh tetap/buruh dibayar <i>Employer assisted by permanent worker/ paid worker</i>	14 804	3 309	18 113
Buruh/Karyawan/Pegawai/ <i>Employee</i>	151 092	104 576	255 668
Pekerja bebas <i>Casual worker</i>	53 364	11 207	64 571
Pekerja keluarga/tak dibayar <i>Family worker/unpaid worker</i>	10 728	32 752	43 480
<b>Jumlah/Total</b>	<b>347 084</b>	<b>224 482</b>	<b>571 566</b>

Catatan/Note: ...

Sumber/Source: BPS, Survei Angkatan Kerja Nasional (Sakernas) Agustus/BPS-Statistics Indonesia, August National Labor Force Survey

# BAB IV

## SOSIAL DAN KESEJAHTERAAN RAKYAT

### SOCIAL AND WELFARE

#### ANGKA PARTISIPASI SEKOLAH



ANGKA PARTISIPASI  
KASAR



SD

107,60



SMP

92,51



SMA

96,72



ANGKA PARTISIPASI  
MURNI



SD

94,11



SMP

80,06



SMA

61,36



BADAN PUSAT STATISTIK  
KABUPATEN DEMAK

**PENJELASAN TEKNIS**

1. Jalur Pendidikan di Indonesia terdiri atas 1) pendidikan formal, 2) pendidikan nonformal, dan 3) pendidikan informal yang ketiganya dapat saling melengkapi dan memperkaya (Undang-Undang No. 20 Tahun 2013 tentang Sistem Pendidikan Nasional).
2. Jenjang Pendidikan Formal terdiri atas pendidikan dasar, pendidikan menengah, dan pendidikan tinggi. Jenis pendidikan yang diajarkan mencakup pendidikan umum, kejuruan, akademik, profesi, vokasi, keagamaan, dan khusus.
3. Pendidikan Dasar berbentuk Sekolah Dasar (SD) dan Madrasah Ibtidaiyah (MI) atau bentuk lain yang sederajat serta Sekolah Menengah Pertama (SMP) dan Madrasah Tsanawiyah (MTs), atau bentuk lain yang sederajat.
4. Pendidikan Menengah berbentuk Sekolah Menengah Atas (SMA), Madrasah Aliyah (MA), Sekolah Menengah Kejuruan (SMK), dan Madrasah Aliyah Kejuruan (MAK), atau bentuk lain yang sederajat.
5. Pendidikan Tinggi merupakan jenjang pendidikan setelah pendidikan menengah yang mencakup program pendidikan diploma, sarjana, magister, spesialis, dan doktor yang diselenggarakan oleh perguruan tinggi. Perguruan tinggi dapat

**TECHNICAL NOTES**

1. *The Education System in Indonesia consists of 1) a formal education, 2) non formal education, and 3) informal education that all three can be complementary and enriching (Law No. 20 Year 2013 about The National Education System).*
2. *The Formal Education Level consists of primary education, secondary education, and high education. The kind of education that taught consists of general education, vocational, academic, professional, religious, and specific education.*
3. *Primary Education consists of Elementary School and Islamic Elementary School or other equivalent forms and Junior High School and MTs, or other equivalent forms.*
4. *Secondary Education consists of the senior high school, MA, Vocational School, and Vocational Madrasah Aliyah, or other equivalent forms.*
5. *High Education consists of the education level after the secondary education that consists of diplomas, bachelor, master, specialist, and doctoral degrees that are held by the college. The colleges can be academy, polytechnic, high school, institute, or university.*

- berbentuk akademi, politeknik, sekolah tinggi, institut, atau universitas.
6. Rumah Sakit adalah tempat pemeriksaan dan perawatan kesehatan, biasanya berada di bawah pengawasan dokter/tenaga medis, yang melayani penderita yang sakit untuk berobat rawat jalan atau rawat inap.
  7. Poliklinik adalah sarana kesehatan yang dipakai untuk pelayanan berobat jalan, biasanya berada di bawah pengawasan dokter/tenaga medis.
  8. Puskesmas (Pusat Kesehatan Masyarakat) adalah unit pelaksana teknis dinas kesehatan kabupaten/kota yang mempunyai fungsi utama sebagai penyelenggara pelayanan kesehatan tingkat pertama. Wilayah kerja puskesmas maksimal adalah satu kecamatan dan untuk dapat menjangkau wilayah kerjanya, puskesmas mempunyai jaringan pelayanan yang meliputi unit Puskesmas Pembantu (Pustu), unit Puskesmas Keliling (Puskel), dan unit bidan desa/komunitas (Peraturan Menteri Kesehatan RI No. 75 Tahun 2014 Tentang Pusat Kesehatan Masyarakat).
6. *Hospital is a place for health check, usually controlled/supervised by doctors/medical personnel to serve the ill patients to get outpatient or inpatient treatment services.*
  7. *Polyclinic is a health facility in which to get outpatient services, usually under the control of doctor/medical personnel.*
  8. *Public Health Center is technical implementation unit of regency health department that have the primary function as a first level health care providers. The working area standard of public health center is one district and to reach their working areas, public health centers have a service network covering subsidiary of public health center, mobile public health center units, and midwife units (Regulation of the Minister of Health of Indonesia Number 75 Year 2014 about Public Health Center).*

**ULASAN**

**DESCRIPTION**

4.1 PENDIDIKAN

4.1 EDUCATION

Keberhasilan pendidikan sangat dipengaruhi oleh tersedianya sarana dan prasarana pendidikan seperti sekolah dan tenaga pendidikan (guru) yang memadai. Berdasarkan data dari Kementerian Pendidikan dan Kebudayaan, pada tahun 2022 diketahui ada 488 Sekolah Dasar (SD), 86 Sekolah Lanjutan Tingkat Pertama (SMP) dan 90 Sekolah Lanjutan Tingkat Atas (SMA & SMK). Sedang jumlah guru berturut-turut 4.965 untuk SD, 1.548 untuk SMP dan 2.076 untuk SMA/SMK.

*The success of education is strongly influenced by the availability of educational facilities and infrastructure such as schools and adequate educational staff (teachers). Based on data from the Ministry of Education and Culture, there are 488 Elementary School (SD), 86 Junior High School (SMP) and 90 Senior High School(SMA & SMK) in year 2022. Meanwhile there are 4.965 teacher of elementary school, 1.548 teacher of junior high school and 2.076 teacher of high school.*

4.2 KESEHATAN

4.2. HEALTH

Kesehatan merupakan masalah kita bersama, baik pemerintah maupun masyarakat, dan oleh karena itu kesehatan perlu mendapatkan perhatian serius dari berbagai pihak. Salah satu peran pemerintah dalam pembangunan kesehatan adalah menyediakan sarana kesehatan yang dapat dijangkau oleh masyarakat luas baik dari segi finansial maupun lokasinya. Sarana kesehatan tersebut antara lain berupa Rumah Sakit, puskesmas, puskesmas pembantu dan tenaga kesehatan.

*Health is the problem both of us and government there for health should be got seriously attention. One of government role in health development is providing health facility which reachable / achievable wide society from facet of location and financial. The kind of health media are hospital, puskesmas, puskesmas pembantu and medical staff (Paramedic).*

Pada tahun 2022, di Kabupaten Demak terdapat 5 RSU, 27 puskesmas, 42 Klinik Pratama dan 1.287 Posyandu.

*In 2022, in Demak Regency there are 5 hospitals, 27 health centers, 42 Primary clinics and 1,287 Posyandu.*

#### 4.3 AGAMA DAN SOSIAL LAINNYA

Berdasarkan data dari Dinas Kependudukan dan Pencatatan Sipil Kabupaten Demak, pemeluk agama terbanyak adalah agama islam sebanyak 1.223.785 orang, agama protestan sebanyak 6.651 orang, dan agama katolik sebanyak 2.227 orang.

#### 4.3 RELIGION AND OTHER SOCIAL AFFAIRS

*Based on data from the Department of Population and Civil Registration of Demak Regency, the most religious adherents are Muslims with 1,223,785 people, Protestants with 6,651 people, and Catholics with 2,227 people.*

#### 4.4 KEMISKINAN

Persentase penduduk miskin di Kabupaten Demak memiliki tren menurun dari tahun 2015 hingga tahun 2019, hingga pada tahun 2020 dan 2021 mengalami kenaikan. Kondisi ini juga dipengaruhi Pandemi Covid yang terjadi pada tahun 2020. Pada tahun 2022, persentase penduduk miskin mulai mengalami penurunan menjadi 12,09 persen. Jumlah penduduk miskin pada tahun 2022 sejumlah 143,01 ribu jiwa dengan garis kemiskinan sebesar Rp. 471.818/kapita/bulan.

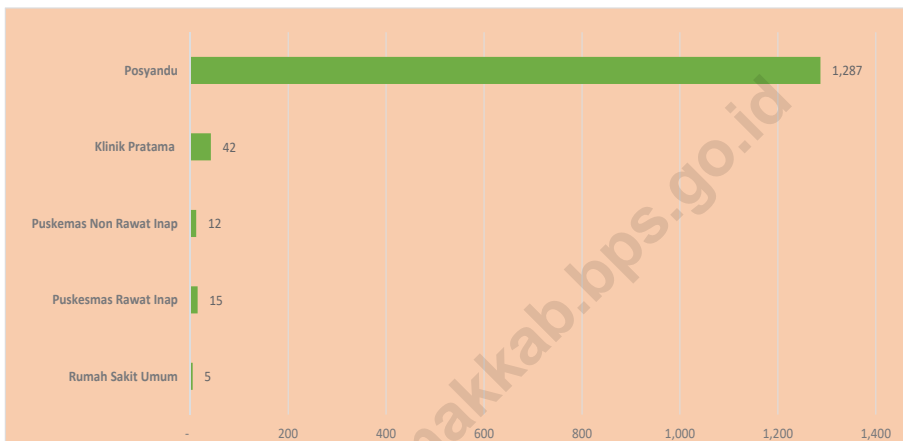
#### 4.4 POVERTY

*The percentage of poor people in Demak Regency has a downward trend from 2015 to 2019. But then in two years, 2020 and 2021, it has increased due to the Covid Pandemic that occurred since March of 2020. Then in 2022, because of the getting better condition, the percentage of poor people began to decrease to 12.09 percent. The number of poor people in 2022 is 143.01 thousand people with a poverty line of Rp. 471,818/capita/month.*



**Gambar** 4.1  
**Figures**

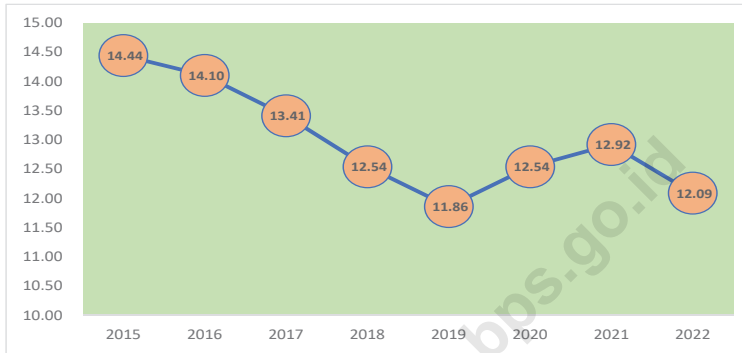
**Jumlah Rumah Sakit Umum, Puskesmas, Klinik Pratama dan Posyandu di Kabupaten Demak, 2022**  
**Number of General Hospital, Public Health Center, Primary Clinic and Integrated Health Post in Demak Regency, 2022**



Sumber/Source : Dinas Kesehatan Kabupaten Demak/ Public Health Service of Demak Regency

**Gambar** 4.2  
**Figures**

**Persentase Penduduk Miskin di Kabupaten Demak, 2015-2022**  
**Percentage of Poor in Demak Regency, 2015-2022**



Sumber/Source : BPS, Survei Sosial Ekonomi Nasional Maret/BPS Statistics Indonesia, March National Socioeconomic Survey

**4.1 PENDIDIKAN  
EDUCATION**

**Tabel 4.1.1** Jumlah Sekolah, Guru, dan Murid Taman Kanak-Kanak (TK) di Bawah Kementerian Pendidikan dan Kebudayaan Menurut Kecamatan di Kabupaten Demak, 2021/2022 dan 2022/2023  
*Number of Schools, Teachers, and Pupils in Kindergarten Under The Ministry of Education and Culture by Subdistrict in Demak Regency, 2021/2022 and 2022/2023*

Kecamatan Subdistrict	Sekolah/Schools					
	Negeri/Public		Swasta/Private		Jumlah/Total	
	2021/2022	2022/2023	2021/2022	2022/2023	2021/2022	2022/2023
(1)	(2)	(3)	(4)	(5)	(6)	(7)
Mranggen	1	1	74	73	75	74
Karangawen	0	0	39	39	39	39
Guntur	0	0	32	32	32	32
Sayung	0	0	26	25	26	25
Karangtengah	0	0	25	26	25	26
Bonang	1	1	33	33	34	34
Demak	2	2	45	44	47	46
Wonosalam	0	0	33	33	33	33
Dempet	0	0	31	31	31	31
Kebonagung	0	0	25	25	25	25
Gajah	1	1	20	20	21	21
Karanganyar	1	1	31	31	32	32
Mijen	0	0	19	19	19	19
Wedung	0	0	26	26	26	26
<b>Demak</b>	<b>6</b>	<b>6</b>	<b>459</b>	<b>457</b>	<b>465</b>	<b>463</b>

Lanjutan Tabel/Continued Table 4.1.1

Kecamatan Subdistrict	Guru <sup>1</sup> /Teachers <sup>1</sup>					
	Negeri/Public		Swasta/Private		Jumlah/Total	
	2021/2022	2022/2023	2021/2022	2022/2023	2021/2022	2022/2023
(1)	(8)	(9)	(10)	(11)	(12)	(13)
Mranggen	8	11	265	259	273	270
Karangawen	0	0	118	113	118	113
Guntur	0	0	71	75	71	75
Sayung	0	0	75	69	75	69
Karangtengah	0	0	69	72	69	72
Bonang	4	4	95	98	99	102
Demak	14	15	206	199	220	214
Wonosalam	0	0	102	99	102	99
Dempet	0	0	79	74	79	74
Kebonagung	0	0	53	52	53	52
Gajah	7	8	64	66	71	74
Karanganyar	7	12	139	136	146	148
Mijen	0	0	58	61	58	61
Wedung	0	0	94	94	94	94
<b>Demak</b>	<b>40</b>	<b>50</b>	<b>1 488</b>	<b>1 467</b>	<b>1 528</b>	<b>1 517</b>

Lanjutan Tabel/Continued Table 4.1.1

Kecamatan Subdistrict	Murid/Pupils					
	Negeri/Public		Swasta/Private		Jumlah/Total	
	2021/2022	2022/2023	2021/2022	2022/2023	2021/2022	2022/2023
(1)	(14)	(15)	(16)	(17)	(18)	(19)
Mranggen	117	136	3 279	3 433	3 396	3 569
Karangawen	0	0	1 651	1 735	1 651	1 735
Guntur	0	0	1 243	1 302	1 243	1 302
Sayung	0	0	1 033	1 107	1 033	1 107
Karangtengah	0	0	1 059	1 156	1 059	1 156
Bonang	43	59	1 478	1 693	1 521	1 752
Demak	183	221	2 580	2 742	2 763	2 963
Wonosalam	0	0	1 318	1 393	1 318	1 393
Dempet	0	0	1 029	1 030	1 029	1 030
Kebonagung	0	0	737	686	737	686
Gajah	82	78	1 031	999	1 113	1 077
Karanganyar	113	88	1 605	1 673	1 718	1 761
Mijen	0	0	837	815	837	815
Wedung	0	0	1 494	1 505	1 494	1 505
<b>Demak</b>	<b>538</b>	<b>582</b>	<b>20 374</b>	<b>21 269</b>	<b>20 912</b>	<b>21 851</b>

Catatan/Note: <sup>1</sup> Jumlah guru termasuk kepala sekolah dan guru/The total of teachers including headmaster and teacher  
 Sumber/Source: Kementerian Pendidikan, Kebudayaan, Riset, dan Teknologi, Sistem Data Pokok Pendidikan, data semester ganjil laporan sampai dengan 30 November 2022/Ministry of Education, Culture, Research, and Technology, Basic Education Data System, odd semester report data up to 30 November 2022

**Tabel**  
**Table** 4.1.2

**Jumlah Sekolah, Guru, dan Murid Raudatul Athfal (RA)  
di Bawah Kementerian Agama Menurut Kecamatan di  
Kabupaten Demak, 2021/2022 dan 2022/2023**  
*Number of Schools, Teachers, and Pupils in Raudatul Athfal  
(RA) Under The Ministry of Religious Affairs by Subdistrict in  
Demak Regency, 2021/2022 and 2022/2023*

Kecamatan Subdistrict	Sekolah/Schools*		Guru/Teachers*		Murid/Pupils*	
	2021/2022	2022/2023	2021/2022	2022/2023	2021/2022	2022/2023
(1)	(2)	(3)	(4)	(5)	(6)	(7)
Mranggen	29	29	112	114	1 647	1 850
Karangawen	20	22	74	87	954	1 065
Guntur	13	13	37	40	661	759
Sayung	26	26	97	108	1 710	1 837
Karangtengah	9	10	29	39	558	697
Bonang	13	14	40	47	941	964
Demak	7	7	27	30	330	351
Wonosalam	6	6	30	34	403	440
Dempet	3	3	9	16	157	170
Kebonagung	3	3	10	10	196	145
Gajah	3	3	9	10	173	174
Karanganyar	2	2	9	10	210	210
Mijen	7	7	36	38	532	547
Wedung	16	16	52	58	1 364	1 450
<b>Demak</b>	<b>157</b>	<b>161</b>	<b>571</b>	<b>641</b>	<b>9 836</b>	<b>10 659</b>

Catatan/Note: Seluruh Raudatul Athfal (RA) berstatus swasta/All Raudatul Athfal (RA) are private

Sumber/Source: Kementerian Agama, EMIS, Data Semester Ganjil/ Ministry of Religious Affairs, EMIS, Odd Semester Data

**Tabel 4.1.3**  
**Table**

**Jumlah Sekolah, Guru, dan Murid Sekolah Dasar (SD) di Bawah Kementerian Pendidikan dan Kebudayaan Menurut Kecamatan di Kabupaten Demak, 2021/2022 dan 2022/2023**

*Number of Schools, Teachers, and Pupils in Primary Schools Under The Ministry of Education and Culture by Subdistrict in Demak Regency, 2021/2022 and 2022/2023*

Kecamatan Subdistrict	Sekolah/Schools					
	Negeri/Public		Swasta/Private		Jumlah/Total	
	2021/2022	2022/2023	2021/2022	2022/2023	2021/2022	2022/2023
(1)	(2)	(3)	(4)	(5)	(6)	(7)
Mranggen	43	43	10	10	53	53
Karangawen	28	28	1	1	29	29
Guntur	39	39	0	0	39	39
Sayung	35	34	2	2	37	36
Karangtengah	28	27	0	0	28	27
Bonang	36	36	0	0	36	36
Demak	49	48	5	5	54	53
Wonosalam	41	41	2	2	43	43
Dempet	32	32	0	0	32	32
Kebonagung	26	26	0	0	26	26
Gajah	31	31	0	0	31	31
Karanganyar	29	29	0	1	29	30
Mijen	27	27	0	0	27	27
Wedung	25	25	1	1	26	26
<b>Demak</b>	<b>469</b>	<b>466</b>	<b>21</b>	<b>22</b>	<b>490</b>	<b>488</b>

Lanjutan Tabel/Continued Table 4.1.3

Kecamatan Subdistrict	Guru <sup>1</sup> /Teachers <sup>1</sup>					
	Negeri/Public		Swasta/Private		Jumlah/Total	
	2021/2022	2022/2023	2021/2022	2022/2023	2021/2022	2022/2023
(1)	(8)	(9)	(10)	(11)	(12)	(13)
Mranggen	499	526	128	113	627	639
Karangawen	339	340	7	7	346	347
Guntur	386	374	0	0	386	374
Sayung	368	359	9	10	377	369
Karangtengah	289	288	0	0	289	288
Bonang	354	357	0	0	354	357
Demak	499	510	97	86	596	596
Wonosalam	381	375	30	17	411	392
Dempet	292	297	0	0	292	297
Kebonagung	230	230	0	0	230	230
Gajah	253	251	0	0	253	251
Karanganyar	339	341	0	4	339	345
Mijen	253	243	0	0	253	243
Wedung	233	230	9	7	242	237
<b>Demak</b>	<b>4 715</b>	<b>4 721</b>	<b>280</b>	<b>244</b>	<b>4 995</b>	<b>4 965</b>



Lanjutan Tabel/Continued Table 4.1.3

Kecamatan Subdistrict	Murid/Pupils					
	Negeri/Public		Swasta/Private		Jumlah/Total	
	2021/2022	2022/2023	2021/2022	2022/2023	2021/2022	2022/2023
(1)	(14)	(15)	(16)	(17)	(18)	(19)
Mranggen	10 692	10 783	2 467	2 498	13 159	13 281
Karangawen	6 540	6 664	66	64	6 606	6 728
Guntur	5 866	5 918	0	0	5 866	5 918
Sayung	8 276	8 143	188	181	8 464	8 324
Karangtengah	6 084	5 995	0	0	6 084	5 995
Bonang	7 361	7 341	0	0	7 361	7 341
Demak	8 439	8 330	1 780	1 910	10 219	10 240
Wonosalam	6 410	6 589	527	587	6 937	7 176
Dempet	4 697	4 633	0	0	4 697	4 633
Kebonagung	3 336	3 314	0	0	3 336	3 314
Gajah	4 382	4 380	0	0	4 382	4 380
Karanganyar	5 741	5 562	0	84	5 741	5 646
Mijen	4 271	4 264	0	0	4 271	4 264
Wedung	4 355	4 215	122	136	4 477	4 351
<b>Demak</b>	<b>86 450</b>	<b>86 131</b>	<b>5 150</b>	<b>5 460</b>	<b>91 600</b>	<b>91 591</b>

Catatan/Note: <sup>1</sup> Jumlah guru termasuk kepala sekolah dan guru/The total of teachers including headmaster and teacher  
 Sumber/Source: Kementerian Pendidikan, Kebudayaan, Riset, dan Teknologi, Sistem Data Pokok Pendidikan, data semester ganjil 2022/ Ministry of Education, Culture, Research, and Technology, Basic Education Data System, odd semester 2022

**Tabel**  
**Table** 4.1.4

**Jumlah Sekolah, Guru, dan Murid Madrasah Ibtidaiyah (MI) di Bawah Kementerian Agama Menurut Kecamatan Menurut Kecamatan di Kabupaten Demak, 2021/2022 dan 2022/2023**  
**Number of Schools, Teachers, and Pupils in Madrasah Ibtidaiyah (MI) Under The Ministry of Religious Affairs by Subdistrict in Demak Regency, 2021/2022 and 2022/2023**

Kecamatan Subdistrict	Sekolah/Schools*					
	Negeri/Public		Swasta/Private		Jumlah/Total	
	2021/2022	2022/2023	2021/2022	2022/2023	2021/2022	2022/2023
(1)	(2)	(3)	(4)	(5)	(6)	(7)
Mranggen	0	0	24	24	24	24
Karangawen	0	0	15	15	15	15
Guntur	2	2	10	10	12	12
Sayung	0	0	15	15	15	15
Karangtengah	0	0	6	6	6	6
Bonang	0	0	18	18	18	18
Demak	0	0	7	7	7	7
Wonosalam	0	0	4	5	4	5
Dempet	1	1	4	4	5	5
Kebonagung	0	0	3	3	3	3
Gajah	0	0	2	2	2	2
Karanganyar	2	2	2	2	4	4
Mijen	1	1	3	3	4	4
Wedung	1	1	19	19	20	20
<b>Demak</b>	<b>7</b>	<b>7</b>	<b>132</b>	<b>133</b>	<b>139</b>	<b>140</b>

Lanjutan Tabel/Continued Table 4.1.4

Kecamatan Subdistrict	Guru/Teachers*					
	Negeri/Public		Swasta/Private		Jumlah/Total	
	2021/2022	2022/2023	2021/2022	2022/2023	2021/2022	2022/2023
(1)	(8)	(9)	(10)	(11)	(12)	(13)
Mranggen	0	0	223	232	223	232
Karangawen	0	0	141	161	141	161
Guntur	23	27	85	89	108	116
Sayung	0	0	139	150	139	150
Karangtengah	0	0	47	55	47	55
Bonang	0	0	179	180	179	180
Demak	0	0	81	90	81	90
Wonosalam	0	0	41	53	41	53
Dempet	17	17	35	36	52	53
Kebonagung	0	0	25	34	25	34
Gajah	0	0	24	26	24	26
Karanganyar	42	48	26	26	68	74
Mijen	27	27	44	47	71	74
Wedung	12	13	172	179	184	192
<b>Demak</b>	<b>121</b>	<b>132</b>	<b>1 262</b>	<b>1 358</b>	<b>1 383</b>	<b>1 490</b>

Lanjutan Tabel/*Continued Table* 4.1.4

Kecamatan Subdistrict	Murid/Pupils*					
	Negeri/Public		Swasta/Private		Jumlah/Total	
	2021/2022	2022/2023	2021/2022	2022/2023	2021/2022	2022/2023
(1)	(14)	(15)	(16)	(17)	(18)	(19)
Mranggen	0	0	4 340	4 597	4 340	4 597
Karangawen	0	0	2 258	2 673	2 258	2 673
Guntur	666	729	2 164	2 326	2 830	3 055
Sayung	0	0	2 400	2 541	2 400	2 541
Karangtengah	0	0	946	1 099	946	1 099
Bonang	0	0	3 172	3 185	3 172	3 185
Demak	0	0	1 237	1 423	1 237	1 423
Wonosalam	0	0	874	968	874	968
Dempet	212	221	532	559	744	780
Kebonagung	0	0	557	654	557	654
Gajah	0	0	407	436	407	436
Karanganyar	871	906	398	501	1 269	1 407
Mijen	515	554	990	1 024	1 505	1 578
Wedung	421	441	3 239	3 615	3 660	4 056
<b>Demak</b>	<b>2 685</b>	<b>2 851</b>	<b>23 514</b>	<b>25 601</b>	<b>26 199</b>	<b>28 452</b>

Catatan/Note:

Sumber/Source: Kementerian Agama, EMIS, Data Semester Ganjil/ Ministry of Religious Affairs, EMIS, Odd Semester Data

**Tabel**  
**Table** 4.1.5

**Jumlah Sekolah, Guru, dan Murid Sekolah Menengah Pertama (SMP) di Bawah Kementerian Pendidikan dan Kebudayaan Menurut Kecamatan di Kabupaten Demak, 2020/2021 dan 2021/2022**  
**Number of Schools, Teachers, and Pupils in Lower Secondary Schools Under The Ministry of Education and Culture by Subdistrict in Demak Regency, 2020/2021 and 2021/2022**

Kecamatan Subdistrict	Sekolah/Schools					
	Negeri/Public		Swasta/Private		Jumlah/Total	
	2021/2022	2022/2023	2021/2022	2022/2023	2021/2022	2022/2023
(1)	(2)	(3)	(4)	(5)	(6)	(7)
Mranggen	3	3	11	12	14	15
Karangawen	2	2	5	5	7	7
Guntur	3	3	2	2	5	5
Sayung	3	3	5	5	8	8
Karangtengah	2	2	2	2	4	4
Bonang	3	3	4	5	7	8
Demak	5	5	5	5	10	10
Wonosalam	2	2	5	5	7	7
Dempet	2	2	0	0	2	2
Kebonagung	1	1	1	1	2	2
Gajah	3	3	2	3	5	6
Karanganyar	2	2	0	0	2	2
Mijen	3	3	1	2	4	5
Wedung	4	4	1	1	5	5
<b>Demak</b>	<b>38</b>	<b>38</b>	<b>44</b>	<b>48</b>	<b>82</b>	<b>86</b>

Lanjutan Tabel/*Continued Table* 4.1.5

Kecamatan Subdistrict	Guru <sup>1</sup> /Teachers <sup>1</sup>					
	Negeri/Public		Swasta/Private		Jumlah/Total	
	2021/2022	2022/2023	2021/2022	2022/2023	2021/2022	2022/2023
(1)	(8)	(9)	(10)	(11)	(12)	(13)
Mranggen	134	141	124	112	258	253
Karangawen	74	75	57	49	131	124
Guntur	64	61	12	11	76	72
Sayung	83	81	54	48	137	129
Karantengah	67	70	18	14	85	84
Bonang	89	86	34	36	123	122
Demak	241	236	45	36	286	272
Wonosalam	59	56	53	50	112	106
Dempet	67	70	0	0	67	70
Kebonagung	42	44	10	9	52	53
Gajah	55	54	18	22	73	76
Karanganyar	47	51	0	0	47	51
Mijen	72	63	6	12	78	75
Wedung	50	55	7	6	57	61
<b>Demak</b>	<b>1 144</b>	<b>1 143</b>	<b>438</b>	<b>405</b>	<b>1 582</b>	<b>1 548</b>

Lanjutan Tabel/Continued Table 4.1.5

Kecamatan Subdistrict	Murid/Pupils					
	Negeri/Public		Swasta/Private		Jumlah/Total	
	2021/2022	2022/2023	2021/2022	2022/2023	2021/2022	2022/2023
(1)	(14)	(15)	(16)	(17)	(18)	(19)
Mranggen	2 750	2 780	2 204	2 126	4 954	4 906
Karangawen	1 598	1 577	1 005	1 078	2 603	2 655
Guntur	963	955	54	34	1 017	989
Sayung	1 573	1 494	1 052	943	2 625	2 437
Karangtengah	1 229	1 203	134	117	1 363	1 320
Bonang	1 474	1 351	432	461	1 906	1 812
Demak	4 061	4 042	409	460	4 470	4 502
Wonosalam	1 014	933	1 185	1 114	2 199	2 047
Dempet	1 362	1 351	0	0	1 362	1 351
Kebonagung	793	749	126	132	919	881
Gajah	852	854	94	294	946	1 148
Karanganyar	726	693	0	0	726	693
Mijen	1 073	1 034	109	231	1 182	1 265
Wedung	746	749	17	14	763	763
<b>Demak</b>	<b>20 214</b>	<b>19 765</b>	<b>6 821</b>	<b>7 004</b>	<b>27 035</b>	<b>26 769</b>

Catatan/Note: <sup>1</sup> Jumlah guru termasuk kepala sekolah dan guru/The total of teachers including headmaster and teacher  
 Sumber/Source: Kementerian Pendidikan, Kebudayaan, Riset, dan Teknologi, Sistem Data Pokok Pendidikan, data semester ganjil 2022/ Ministry of Education, Culture, Research, and Technology, Basic Education Data System, odd semester 2022

**Tabel**  
**Table** 4.1.6

**Jumlah Sekolah, Guru, dan Murid Madrasah Tsanawiyah (MTs) di Bawah Kementerian Agama Menurut Kecamatan di Kabupaten Demak, 2021/2022 dan 2022/2023**  
**Number of Schools, Teachers, and Pupils in Madrasah Tsanawiyah (MTs) Under The Ministry of Religious Affairs by Subdistrict in Demak Regency , 2021/2022 and 2022/2023**

Kecamatan Subdistrict	Sekolah/Schools*					
	Negeri/Public		Swasta/Private		Jumlah/Total	
	2021/2022	2022/2023	2021/2022	2022/2023	2021/2022	2022/2023
(1)	(2)	(3)	(4)	(5)	(6)	(7)
Mranggen	1	1	23	23	24	24
Karangawen	1	1	10	10	11	11
Guntur	0	0	11	11	11	11
Sayung	0	0	10	10	10	10
Karangtengah	1	1	3	3	4	4
Bonang	1	1	14	14	15	15
Demak	0	0	7	7	7	7
Wonosalam	0	0	7	7	7	7
Dempet	0	0	5	5	5	5
Kebonagung	0	0	6	6	6	6
Gajah	1	1	4	4	5	5
Karanganyar	1	1	8	8	9	9
Mijen	0	0	6	6	6	6
Wedung	0	0	13	13	13	13
<b>Demak</b>	<b>6</b>	<b>6</b>	<b>127</b>	<b>127</b>	<b>133</b>	<b>133</b>



Lanjutan Tabel/Continued Table 4.1.6

Kecamatan Subdistrict	Guru/Teachers*					
	Negeri/Public		Swasta/Private		Jumlah/Total	
	2021/2022	2022/2023	2021/2022	2022/2023	2021/2022	2022/2023
(1)	(8)	(9)	(10)	(11)	(12)	(13)
Mranggen	61	68	419	444	480	512
Karangawen	62	70	158	155	220	225
Guntur	0	0	168	185	168	185
Sayung	0	0	170	173	170	173
Karantengah	67	64	61	56	128	120
Bonang	62	63	214	214	276	277
Demak	0	0	109	127	109	127
Wonosalam	0	0	148	147	148	147
Dempet	0	0	88	89	88	89
Kebonagung	0	0	83	81	83	81
Gajah	57	63	95	96	152	159
Karanganyar	28	32	150	160	178	192
Mijen	0	0	115	107	115	107
Wedung	0	0	225	240	225	240
<b>Demak</b>	<b>337</b>	<b>360</b>	<b>2 203</b>	<b>2 274</b>	<b>2 540</b>	<b>2 634</b>

Lanjutan Tabel/Continued Table 4.1.6

Kecamatan Subdistrict	Murid/Pupils*					
	Negeri/Public		Swasta/Private		Jumlah/Total	
	2021/2022	2022/2023	2021/2022	2022/2023	2021/2022	2022/2023
(1)	(14)	(15)	(16)	(17)	(18)	(19)
Mranggen	873	904	5 934	5 809	6 807	6 713
Karangawen	737	699	973	1 062	1 710	1 761
Guntur	0	0	1 800	1 781	1 800	1 781
Sayung	0	0	1 799	1 663	1 799	1 663
Karangkengah	795	768	605	586	1 400	1 354
Bonang	862	802	1 788	1 729	2 650	2 531
Demak	0	0	1 190	1 085	1 190	1 085
Wonosalam	0	0	1 582	1 552	1 582	1 552
Dempet	0	0	1 297	1 223	1 297	1 223
Kebonagung	0	0	845	1 180	845	1 180
Gajah	764	724	995	987	1 759	1 711
Karanganyar	230	276	1 388	1 446	1 618	1 722
Mijen	0	0	1 023	966	1 023	966
Wedung	0	0	2 932	2 852	2 932	2 852
<b>Demak</b>	<b>4 261</b>	<b>4 173</b>	<b>24 151</b>	<b>23 921</b>	<b>28 412</b>	<b>28 094</b>

Catatan/Note:

Sumber/Source: Kementerian Agama, EMIS, Data Semester Ganjil/ Ministry of Religious Affairs, EMIS, Odd Semester Data

**Tabel**  
**Table** 4.1.7

**Jumlah Sekolah, Guru, dan Murid Sekolah Menengah Atas (SMA) di Bawah Kementerian Pendidikan dan Kebudayaan Menurut Kecamatan di Kabupaten Demak, 2021/2022 dan 2022/2023**  
**Number of Schools, Teachers, and Pupils in Upper Secondary Schools Under The Ministry of Education and Culture by Subdistrict in Demak Regency, 2021/2022 and 2022/2023**

Kecamatan Subdistrict	Sekolah/Schools					
	Negeri/Public		Swasta/Private		Jumlah/Total	
	2021/2022	2022/2023	2021/2022	2022/2023	2021/2022	2022/2023
(1)	(2)	(3)	(4)	(5)	(6)	(7)
Mranggen	2	2	3	3	5	5
Karangawen	0	0	2	2	2	2
Guntur	1	1	0	0	1	1
Sayung	1	1	1	1	2	2
Karangtengah	1	1	2	2	3	3
Bonang	0	0	2	2	2	2
Demak	3	3	3	3	6	6
Wonosalam	0	0	3	3	3	3
Dempet	1	1	0	0	1	1
Kebonagung	0	0	0	0	0	0
Gajah	0	0	1	1	1	1
Karanganyar	1	1	0	0	1	1
Mijen	1	1	1	1	2	2
Wedung	1	1	2	2	3	3
<b>Demak</b>	<b>12</b>	<b>12</b>	<b>20</b>	<b>20</b>	<b>32</b>	<b>32</b>

Lanjutan Tabel/Continued Table 4.1.7

Kecamatan Subdistrict	Guru <sup>1</sup> /Teachers <sup>1</sup>					
	Negeri/Public		Swasta/Private		Jumlah/Total	
	2021/2022	2022/2023	2021/2022	2022/2023	2021/2022	2022/2023
(1)	(8)	(9)	(10)	(11)	(12)	(13)
Mranggen	116	136	75	70	191	206
Karangawen	0	0	28	30	28	30
Guntur	44	49	0	0	44	49
Sayung	29	26	6	9	35	35
Karangtengah	53	57	18	16	71	73
Bonang	0	0	29	32	29	32
Demak	200	211	30	29	230	240
Wonosalam	0	0	44	43	44	43
Dempet	60	74	0	0	60	74
Kebonagung	0	0	0	0	0	0
Gajah	0	0	14	15	14	15
Karanganyar	54	60	0	0	54	60
Mijen	45	54	11	11	56	65
Wedung	23	28	30	26	53	54
<b>Demak</b>	<b>624</b>	<b>695</b>	<b>285</b>	<b>281</b>	<b>909</b>	<b>976</b>

Lanjutan Tabel/Continued Table 4.1.7

Kecamatan Subdistrict	Murid/Pupils					
	Negeri/Public		Swasta/Private		Jumlah/Total	
	2021/2022	2022/2023	2021/2022	2022/2023	2021/2022	2022/2023
(1)	(14)	(15)	(16)	(17)	(18)	(19)
Mranggen	2 254	2 270	1 210	1 173	3 464	3 443
Karangawen	0	0	495	559	495	559
Guntur	844	854	0	0	844	854
Sayung	505	513	10	18	515	531
Karantengah	1 020	1 073	185	180	1 205	1 253
Bonang	0	0	571	600	571	600
Demak	3 776	3 779	148	120	3 924	3 899
Wonosalam	0	0	569	583	569	583
Dempet	1 262	1 254	0	0	1 262	1 254
Kebonagung	0	0	0	0	0	0
Gajah	0	0	163	178	163	178
Karanganyar	971	975	0	0	971	975
Mijen	944	945	105	109	1 049	1 054
Wedung	408	464	158	117	566	581
<b>Demak</b>	<b>11 984</b>	<b>12 127</b>	<b>3 614</b>	<b>3 637</b>	<b>15 598</b>	<b>15 764</b>

Catatan/Note: <sup>1</sup> Jumlah guru termasuk kepala sekolah dan guru/The total of teachers including headmaster and teacher  
 Sumber/Source: Kementerian Pendidikan, Kebudayaan, Riset, dan Teknologi, Sistem Data Pokok Pendidikan, data semester ganjil 2022/ Ministry of Education, Culture, Research, and Technology, Basic Education Data System, odd semester 2022

**Tabel** 4.1.8  
**Table**

**Jumlah Sekolah, Guru, dan Murid Sekolah Menengah Kejuruan (SMK) di Bawah Kementerian Pendidikan dan Kebudayaan Menurut Kecamatan di Kabupaten Demak, 2021/2022 dan 2022/2023**  
***Number of Schools, Teachers, and Pupils in Vocational High Schools Under The Ministry of Education and Culture by Subdistrict in Demak Regency, 2021/2022 and 2022/2023***

Kecamatan Subdistrict	Sekolah/Schools					
	Negeri/Public		Swasta/Private		Jumlah/Total	
	2021/2022	2022/2023	2021/2022	2022/2023	2021/2022	2022/2023
(1)	(2)	(3)	(4)	(5)	(6)	(7)
Mranggen	0	0	13	13	13	13
Karangawen	1	1	3	3	4	4
Guntur	0	0	3	3	3	3
Sayung	1	1	3	3	4	4
Karangtengah	0	0	4	4	4	4
Bonang	0	0	3	3	3	3
Demak	2	2	6	6	8	8
Wonosalam	0	0	6	7	6	7
Dempet	0	0	0	0	0	0
Kebonagung	0	0	2	2	2	2
Gajah	0	0	3	3	3	3
Karanganyar	0	0	1	1	1	1
Mijen	0	0	4	4	4	4
Wedung	0	0	2	2	2	2
<b>Demak</b>	<b>4</b>	<b>4</b>	<b>53</b>	<b>54</b>	<b>57</b>	<b>58</b>

Lanjutan Tabel/Continued Table 4.1.8

Kecamatan Subdistrict	Guru <sup>1</sup> /Teachers <sup>1</sup>					
	Negeri/Public		Swasta/Private		Jumlah/Total	
	2021/2022	2022/2023	2021/2022	2022/2023	2021/2022	2022/2023
(1)	(8)	(9)	(10)	(11)	(12)	(13)
Mranggen	0	0	233	235	233	235
Karangawen	46	58	70	66	116	124
Guntur	0	0	31	36	31	36
Sayung	43	45	37	31	80	76
Karangtengah	0	0	44	41	44	41
Bonang	0	0	43	41	43	41
Demak	148	159	104	95	252	254
Wonosalam	0	0	112	120	112	120
Dempet	0	0	0	0	0	0
Kebonagung	0	0	21	25	21	25
Gajah	0	0	51	46	51	46
Karanganyar	0	0	17	16	17	16
Mijen	0	0	54	49	54	49
Wedung	0	0	38	37	38	37
<b>Demak</b>	<b>237</b>	<b>262</b>	<b>855</b>	<b>838</b>	<b>1 092</b>	<b>1 100</b>

Lanjutan Tabel/*Continued Table* 4.1.8

Kecamatan Subdistrict	Murid/Pupils					
	Negeri/Public		Swasta/Private		Jumlah/Total	
	2021/2022	2022/2023	2021/2022	2022/2023	2021/2022	2022/2023
(1)	(14)	(15)	(16)	(17)	(18)	(19)
Mranggen	0	0	4 203	3 902	4 203	3 902
Karangawen	967	943	1 166	1 294	2 133	2 237
Guntur	0	0	425	420	425	420
Sayung	1 078	811	355	373	1 433	1 184
Karangtengah	0	0	329	350	329	350
Bonang	0	0	355	377	355	377
Demak	3 438	2 832	1 246	1 145	4 684	3 977
Wonosalam	0	0	2 622	2 362	2 622	2 362
Dempet	0	0	0	0	0	0
Kebonagung	0	0	326	323	326	323
Gajah	0	0	618	647	618	647
Karanganyar	0	0	172	202	172	202
Mijen	0	0	443	489	443	489
Wedung	0	0	678	667	678	667
<b>Demak</b>	<b>5 483</b>	<b>4 586</b>	<b>12 938</b>	<b>12 551</b>	<b>18 421</b>	<b>17 137</b>

Catatan/Note:

Sumber/Source: Kementerian Pendidikan, Kebudayaan, Riset, dan Teknologi, Sistem Data Pokok Pendidikan, data semester ganjil 2022/ Ministry of Education, Culture, Research, and Technology, Basic Education Data System, odd semester 2022



**Tabel**  
**Table** 4.1.9

**Jumlah Sekolah, Guru, dan Murid Madrasah Aliyah (MA)  
di Bawah Kementerian Agama Menurut Kecamatan di  
Kabupaten Demak, 2021/2022 dan 2022/2023**  
*Number of Schools, Teachers, and Pupils in Madrasah Aliyah  
(MA) Under the Ministry of Religious Affairs by Subdistrict in  
Demak Regency, 2021/2022 and 2022/2023*

Kecamatan Subdistrict	Sekolah/Schools*					
	Negeri/Public		Swasta/Private		Jumlah/Total	
	2021/2022	2022/2023	2021/2022	2022/2023	2021/2022	2022/2023
(1)	(2)	(3)	(4)	(5)	(6)	(7)
Mranggen	0	0	18	20	18	20
Karangawen	0	0	6	6	6	6
Guntur	0	0	8	8	8	8
Sayung	0	0	9	8	9	8
Karangtengah	0	0	2	2	2	2
Bonang	0	0	6	6	6	6
Demak	0	0	2	2	2	2
Wonosalam	1	1	3	3	4	4
Dempet	0	0	3	2	3	2
Kebonagung	0	0	2	3	2	3
Gajah	0	0	3	4	3	4
Karanganyar	0	0	4	4	4	4
Mijen	0	0	3	3	3	3
Wedung	0	0	7	7	7	7
<b>Demak</b>	<b>1</b>	<b>1</b>	<b>76</b>	<b>78</b>	<b>77</b>	<b>79</b>

Lanjutan Tabel/Continued Table 4.1.9

Kecamatan Subdistrict	Guru /Teachers*					
	Negeri/Public		Swasta/Private		Jumlah/Total	
	2021/2022	2022/2023	2021/2022	2022/2023	2021/2022	2022/2023
(1)	(8)	(9)	(10)	(11)	(12)	(13)
Mranggen	0	0	316	384	316	384
Karangawen	0	0	75	77	75	77
Guntur	0	0	126	122	126	122
Sayung	0	0	130	143	130	143
Karangtengah	0	0	35	46	35	46
Bonang	0	0	107	111	107	111
Demak	0	0	36	33	36	33
Wonosalam	89	94	58	60	147	154
Dempet	0	0	18	22	18	22
Kebonagung	0	0	30	39	30	39
Gajah	0	0	67	98	67	98
Karanganyar	0	0	80	84	80	84
Mijen	0	0	42	44	42	44
Wedung	0	0	98	112	98	112
<b>Demak</b>	<b>89</b>	<b>94</b>	<b>1 218</b>	<b>1 375</b>	<b>1 307</b>	<b>1 469</b>

Lanjutan Tabel/Continued Table 4.1.9

Kecamatan Subdistrict	Murid/Pupils*					
	Negeri/Public		Swasta/Private		Jumlah/Total	
	2021/2022	2022/2023	2021/2022	2022/2023	2021/2022	2022/2023
(1)	(14)	(15)	(16)	(17)	(18)	(19)
Mranggen	0	0	3 602	3 783	3 602	3 783
Karangawen	0	0	539	573	539	573
Guntur	0	0	1 052	1 188	1 052	1 188
Sayung	0	0	1 309	1 452	1 309	1 452
Karantengah	0	0	349	371	349	371
Bonang	0	0	1 154	1 200	1 154	1 200
Demak	0	0	273	275	273	275
Wonosalam	1 250	1 244	869	878	2 119	2 122
Dempet	0	0	326	341	326	341
Kebonagung	0	0	233	273	233	273
Gajah	0	0	950	1 148	950	1 148
Karanganyar	0	0	669	668	669	668
Mijen	0	0	194	169	194	169
Wedung	0	0	1 271	1 252	1 271	1 252
<b>Demak</b>	<b>1 250</b>	<b>1 244</b>	<b>12 790</b>	<b>13 571</b>	<b>14 040</b>	<b>14 815</b>

Catatan/Note:

Sumber/Source: Kementerian Agama, EMIS, Data Semester Ganjil/ Ministry of Religious Affairs, EMIS, Odd Semester Data

**Tabel**  
**Table** 4.1.10

**Angka Partisipasi Murni (APM) dan Angka Partisipasi Kasar (APK) Menurut Jenjang Pendidikan di Kabupaten Demak, 2021 dan 2022**  
**Net Participation Rates and Gross Participation Rates by Educational Level in Demak Regency, 2021 and 2022**

Jenjang Pendidikan <i>Educational Level</i>	Angka Partisipasi Murni (APM) <i>Net Participation Rates</i>		Angka Partisipasi Kasar (APK) <i>Gross Participation Rates</i>	
	2021	2022	2021	2022
(1)	(2)	(3)	(4)	(5)
SD/MI/Sederajat <i>Primary School</i>	98,08	94,11	107,05	107,60
SMP/MTs/ Sederajat <i>Lower Secondary School</i>	80,62	80,06	100,36	92,51
SMA/SMK/MA/Sederajat <i>Upper Secondary School</i>	59,10	61,36	100,07	96,72

Catatan/Note: ...

Sumber/Source: BPS, Survei Sosial Ekonomi Nasional (Susenas)/BPSOStatistics Indonesia, National Socioeconomic Survey

**Tabel**  
**Table** 4.1.11**Persentase Penduduk Berumur 15 Tahun ke Atas yang Melek Huruf Menurut Kelompok Umur di Kabupaten Demak, 2021 dan 2022**  
**Percentage of Literate People Aged 15 Years and Over by Age Group in Demak Regency, 2021 and 2022**

<b>Kelompok Umur</b> <b>Age Group</b>	<b>2021</b>	<b>2022</b>
(1)	(2)	(3)
15–19	100,00	100,00
20–24	100,00	100,00
25–29	100,00	100,00
30–34	100,00	98,80
35–39	100,00	99,74
40–44	99,57	99,50
45–49	99,17	97,27
50+	86,93	91,52
<b>Jumlah/Total</b>		
<b>15–24</b>	<b>100,00</b>	<b>100,00</b>
<b>15–44</b>	<b>99,94</b>	<b>99,67</b>
<b>15+</b>	<b>96,25</b>	<b>97,14</b>
<b>45+</b>	<b>89,88</b>	<b>92,88</b>

Catatan/Note: ...

Sumber/Source: BPS, Survei Sosial Ekonomi Nasional (Susenas)/BPSOStatistics Indonesia, National Socioeconomic Survey

## 4.2 KESEHATAN HEALTH

**Tabel 4.2.1** Jumlah Rumah Sakit Umum, Rumah Sakit Khusus, Puskesmas, Klinik Pratama, dan Posyandu Menurut Kecamatan di Kabupaten Demak, 2021 dan 2022  
*Number of General Hospital, Specialized Hospital, Public Health Center, Primary Clinic, and Integrated Health Post by Subdistrict in Demak Regency, 2021 and 2022*

Kecamatan Subdistrict	Rumah Sakit Umum General Hospital		Rumah Sakit Khusus Specialized Hospital	
	2021	2022	2021	2022
(1)	(3)	(4)	(4)	(5)
Mranggen	1	1	0	0
Karangawen	1	1	0	0
Guntur	0	0	0	0
Sayung	0	0	0	0
Karangtengah	0	0	0	0
Bonang	0	0	0	0
Demak	2	2	0	0
Wonosalam	1	1	0	0
Dempet	0	0	0	0
Kebonagung	0	0	0	0
Gajah	0	0	0	0
Karanganyar	0	0	0	0
Mijen	0	0	0	0
Wedung	0	0	0	0
<b>Demak</b>	<b>5</b>	<b>5</b>	<b>0</b>	<b>0</b>

Lanjutan Tabel/Continued Table 4.2.1

Kecamatan Subdistrict	Puskesmas Rawat Inap Public Health Center with Inpatient Care		Puskesmas Non Rawat Inap Public Health Center without Inpatient Care	
	2021	2022	2021	2022
(1)	(6)	(7)	(8)	(9)
Mranggen	1	1	2	2
Karangawen	2	2	0	0
Guntur	2	2	0	0
Sayung	0	0	2	2
Karangtengah	0	0	1	1
Bonang	1	1	1	1
Demak	0	0	3	3
Wonosalam	1	1	1	1
Dempet	1	1	0	0
Kebonagung	1	1	0	0
Gajah	1	1	1	1
Karanganyar	1	1	1	1
Mijen	2	2	0	0
Wedung	2	2	0	0
<b>Demak</b>	<b>15</b>	<b>15</b>	<b>12</b>	<b>12</b>

Lanjutan Tabel/*Continued Table* 4.2.1

Kecamatan Subdistrict	Klinik Pratama Primary Clinic		Posyandu Intregrated Health Post	
	2021	2022	2021	2022
(1)	(10)	(11)	(12)	(13)
Mranggen	13	13	178	178
Karangawen	5	5	81	81
Guntur	3	3	96	96
Sayung	2	2	100	99
Karangtengah	3	3	74	74
Bonang	3	3	109	106
Demak	7	7	109	108
Wonosalam	1	1	110	110
Dempet	2	2	78	79
Kebonagung	0	0	69	69
Gajah	0	0	85	85
Karanganyar	1	1	60	61
Mijen	1	1	62	62
Wedung	1	1	79	79
<b>Demak</b>	<b>42</b>	<b>42</b>	<b>1 290</b>	<b>1 287</b>

Catatan/*Note:*Sumber/*Source:* Dinas Kesehatan Kabupaten Demak/ *Public Health Service of Demak Regency*



**Tabel**  
**Table** 4.2.2

**Jumlah Tenaga Kesehatan Menurut Unit Kerja di Kabupaten Demak, 2022**  
**Number of Health Human Resources by Work Unit in Demak Regency, 2022**

Unit Kerja <i>Work Unit</i>	Dokter Spesialis <i>Specialist Doctor</i>	Dokter <i>Dentist</i>	Dokter Gigi <i>Dentist</i>	Dokter Gigi Spesialis <i>Specialist Dentist</i>
(1)	(2)	(3)	(4)	(5)
Puskemas Mranggen 1	0	4	1	0
Puskemas Mranggen 2	0	2	1	0
Puskemas Mranggen 2	0	4	1	0
Puskemas Karangawen 1	0	3	1	0
Puskemas Karangawen 2	0	3	1	0
Puskemas Guntur 1	0	3	1	0
Puskemas Guntur 2	0	2	2	0
Puskemas Sayung 1	0	2	1	0
Puskemas Sayung 2	0	2	1	0
Puskemas Karangtengah	0	2	1	0
Puskemas Wonosalam 1	0	3	1	0
Puskemas Wonosalam 2	0	3	0	0
Puskemas Dempet	0	4	1	0
Puskemas Gajah 1	0	3	0	0
Puskemas Gajah 2	0	3	1	0
Puskemas Karanganyar 1	0	4	1	0
Puskemas Karanganyar 2	0	3	1	0

Lanjutan Tabel/*Continued Table 4.2.2*

<b>Unit Kerja Work Unit</b>	<b>Dokter Spesialis Specialist Doctor</b>	<b>Dokter Dentist</b>	<b>Dokter Gigi Dentist</b>	<b>Dokter Gigi Spesialis Specialist Dentist</b>
(1)	(2)	(3)	(4)	(5)
Puskesmas Mijen 1	0	3	1	0
Puskesmas Mijen 2	0	3	1	0
Puskesmas Demak 1	0	2	2	0
Puskesmas Demak 2	0	2	0	0
Puskesmas Demak 3	0	4	1	0
Puskesmas Bonang 1	0	1	1	0
Puskesmas Bonang 2	0	6	1	0
Puskesmas Wedung 1	0	3	1	0
Puskesmas Wedung 2	0	4	1	0
Puskesmas Kebonagung	0	3	1	0
RSUD Sunan Kalijaga	34	21	2	1
RSUD Sultan Fattah	24	13	2	1
RSI NU Demak	21	26	2	1
RS Pelita Anugrah	40	10	0	1
RS Hj. Fatimah Sulhan PKU Muhammadiyah	11	6	1	0

Lanjutan Tabel/Continued Table 4.2.2

<b>Unit Kerja Work Unit</b>	<b>Tenaga Keperawatan Nursing Staff</b>	<b>Tenaga Kebidanan Midwifery</b>	<b>Tenaga Kesehatan Masyarakat Public Health worker</b>	<b>Tenaga Kesehatan Lingkungan Environmental Health Officer</b>	<b>Tenaga Gizi Nutritionist</b>
(1)	(6)	(7)	(8)	(9)	(10)
Puskemas Mranggen 1	9	17	2	0	1
Puskemas Mranggen 2	7	12	1	0	1
Puskemas Mranggen 2	13	20	1	1	1
Puskemas Karangawen 1	17	18	0	0	1
Puskemas Karangawen 2	7	15	1	1	1
Puskemas Guntur 1	16	23	1	1	1
Puskemas Guntur 2	6	18	1	1	1
Puskemas Sayung 1	9	18	0	1	1
Puskemas Sayung 2	11	12	0	1	3
Puskemas Karangtengah	10	22	1	1	1
Puskemas Wonosalam 1	5	16	0	1	1
Puskemas Wonosalam 2	13	22	1	1	2
Puskemas Dempet	22	30	1	1	1
Puskemas Gajah 1	13	23	1	1	1
Puskemas Gajah 2	13	18	1	1	1
Puskemas Karanganyar 1	16	26	1	0	1
Puskemas Karanganyar 2	18	19	1	0	1

Lanjutan Tabel/*Continued Table* 4.2.2

<b>Unit Kerja Work Unit</b>	<b>Tenaga Keperawatan Nursing Staff</b>	<b>Tenaga Kebidanan Midwifery</b>	<b>Tenaga Kesehatan Masyarakat Public Health worker</b>	<b>Tenaga Kesehatan Lingkungan Environmental Health Officer</b>	<b>Tenaga Gizi Nutritionist</b>
(1)	(6)	(7)	(8)	(9)	(10)
Puskesmas Mijen 1	16	17	1	1	2
Puskesmas Mijen 2	8	15	1	0	1
Puskesmas Demak 1	13	22	1	1	1
Puskesmas Demak 2	9	13	0	1	1
Puskesmas Demak 3	5	14	1	1	1
Puskesmas Bonang 1	13	26	1	1	2
Puskesmas Bonang 2	10	23	2	1	1
Puskesmas Wedung 1	17	29	1	0	1
Puskesmas Wedung 2	9	21	2	1	1
Puskesmas Kebonagung	15	19	1	1	1
RSUD Sunan Kalijaga	302	55	0	4	17
RSUD Sultan Fattah	133	29	1	1	5
RSI NU Demak	118	25	0	2	2
RS Pelita Anugrah	81	21	0	1	0
RS Hj. Fatimah Sulhan PKU Muhammadiyah	19	6	0	0	1

Lanjutan Tabel/Continued Table 4.2.2

<b>Unit Kerja Work Unit</b>	<b>Ahli Teknologi Laboratorium Medik Medical Laboratory Technician</b>	<b>Tenaga Teknik Biomedika Lainnya Other Biomedical Engineering Staff</b>	<b>Keterampilan Fisik Physical Therapy</b>	<b>Keteknisian Medis Medical Tech</b>
(1)	(11)	(12)	(13)	(14)
Puskemas Mranggen 1	2	2	0	1
Puskemas Mranggen 2	2	2	0	1
Puskemas Mranggen 2	2	2	0	2
Puskemas Karangawen 1	3	3	0	2
Puskemas Karangawen 2	2	2	0	2
Puskemas Guntur 1	1	1	0	2
Puskemas Guntur 2	2	2	1	2
Puskemas Sayung 1	2	2	1	1
Puskemas Sayung 2	1	1	0	2
Puskemas Karangtengah	1	2	0	2
Puskemas Wonosalam 1	1	1	1	2
Puskemas Wonosalam 2	1	1	0	0
Puskemas Dempet	2	2	0	3
Puskemas Gajah 1	2	2	0	1
Puskemas Gajah 2	2	2	0	1
Puskemas Karanganyar 1	1	2	0	1
Puskemas Karanganyar 2	1	1	0	1

Lanjutan Tabel/Continued Table 4.2.2

<b>Unit Kerja Work Unit</b>	<b>Ahli Teknologi Laboratorium Medik Medical Laboratory Technician</b>	<b>Tenaga Teknik Biomedika Lainnya Other Biomedical Engineering Staff</b>	<b>Keterampilan Fisik Physical Therapy</b>	<b>Keteknisian Medis Medical Tech</b>
(1)	(11)	(12)	(13)	(14)
Puskesmas Mijen 1	2	2	0	1
Puskesmas Mijen 2	2	2	0	2
Puskesmas Demak 1	1	1	0	2
Puskesmas Demak 2	2	1	0	1
Puskesmas Demak 3	1	1	0	1
Puskesmas Bonang 1	2	2	0	2
Puskesmas Bonang 2	2	2	0	1
Puskesmas Wedung 1	3	3	0	2
Puskesmas Wedung 2	2	2	0	2
Puskesmas Kebonagung	1	1	0	2
RSUD Sunan Kalijaga	18	37	12	23
RSUD Sultan Fattah	17	27	4	13
RSI NU Demak	7	16	3	7
RS Pelita Anugrah	11	18	3	17
RS Hj. Fatimah Sulhan PKU Muhammadiyah	5	7	0	2

Lanjutan Tabel/Continued Table 4.2.2

<b>Unit Kerja Work Unit</b>	<b>Tenaga Teknik Kefarmasian Pharmaceutical Engineering Staff</b>	<b>Apoteker Pharmacist</b>
(1)	(15)	(16)
Puskesmas Mranggen 1	1	2
Puskesmas Mranggen 2	1	2
Puskesmas Mranggen 2	1	2
Puskemas Karangawen 1	1	2
Puskemas Karangawen 2	1	1
Puskemas Guntur 1	2	3
Puskemas Guntur 2	2	2
Puskemas Sayung 1	1	2
Puskemas Sayung 2	2	3
Puskemas Karangtengah	0	0
Puskemas Wonosalam 1	1	2
Puskemas Wonosalam 2	1	2
Puskesmas Dempet	1	2
Puskesmas Gajah 1	1	3
Puskesmas Gajah 2	1	2
Puskesmas Karanganyar 1	1	2
Puskesmas Karanganyar 2	1	2

Lanjutan Tabel/*Continued Table 4.2.2*

<b>Unit Kerja Work Unit</b>	<b>Tenaga Teknik Kefarmasian Pharmaceutical Engineering Staff</b>	<b>Apoteker Pharmacist</b>
(1)	(15)	(16)
Puskesmas Mijen 1	1	2
Puskesmas Mijen 2	1	2
Puskesmas Demak 1	0	1
Puskesmas Demak 2	1	2
Puskesmas Demak 3	1	2
Puskesmas Bonang 1	1	3
Puskesmas Bonang 2	1	2
Puskesmas Wedung 1	0	2
Puskesmas Wedung 2	1	2
Puskesmas Kebonagung	1	2
RSUD Sunan Kalijaga	30	8
RSUD Sultan Fattah	14	8
RSI NU Demak	10	9
RS Pelita Anugrah	8	5
RS Hj. Fatimah Sulhan PKU Muhammadiyah	1	2

Catatan/*Note:*Sumber/*Source:* Dinas Kesehatan Kabupaten Demak/ *Public Health Service of Demak Regency*



**Tabel 4.2.3** Jumlah Penderita Penyakit Kusta Yang Aktif Berobat di Kabupaten Demak Tahun 2022  
**Number of Leprosy Patients Who Are Actively Seeking Treatment in Demak Regency in 2022**

Kecamatan Subdistrict	Penderita Menurut Jenisnya		Jumlah
	Pausi Basiler (PB)/ Kusta kering	Multi Basiler (MB)/ Kusta Basah	
(1)	(2)	(3)	(4)
Mranggen	0	0	0
Karangawen	0	0	0
Guntur	0	2	2
Sayung	0	2	2
Karangtengah	0	0	0
Bonang	0	3	3
Demak	0	3	3
Wonosalam	0	1	1
Dempet	0	1	1
Kebonagung	0	0	0
Gajah	0	0	0
Karanganyar	0	1	1
Mijen	0	2	2
Wedung	0	5	5
<b>Demak</b>	<b>0</b>	<b>20</b>	<b>20</b>

Catatan/Note:

Sumber/Source: Dinas Kesehatan Kabupaten Demak/ Public Health Service of Demak Regency

Tabel  
Table 4.2.4

**Banyaknya Penderita dan Kematian Karena Penyakit Demam Berdarah Dengue (DBD) di Kabupaten Demak Tahun 2022**  
***Number of Sufferers and Deaths Due to Dengue Hemorrhagic Fever (DHF) in Demak Regency in 2022***

Kecamatan <i>Subdistrict</i>	Penderita Demam Berdarah Dengue (DBD)	
	<i>Positif</i>	<i>Mati</i>
	(1)	(3)
Mranggen	82	0
Karangawen	26	0
Guntur	30	0
Sayung	19	1
Karangtengah	10	0
Bonang	19	0
Demak	36	1
Wonosalam	14	0
Dempet	7	1
Kebonagung	2	0
Gajah	10	0
Karanganyar	15	0
Mijen	10	0
Wedung	25	0
<b>Demak</b>	<b>305</b>	<b>3</b>

Catatan/*Note:*Sumber/*Source:* Dinas Kesehatan Kabupaten Demak/ *Public Health Service of Demak Regency*

### 4.3 AGAMA DAN SOSIAL LAINNYA RELIGION AND OTHER SOCIAL AFFAIRS

**Tabel 4.3.1** Jumlah Penduduk Menurut Kecamatan, Jenis Kelamin dan Agama yang Dianut di Kabupaten Demak, 2022  
*Population by Subdistrict, Sex, Religion in Demak Regency, 2022*

Kecamatan Subdistrict	Islam Moslem	Protestan/ Protestant	Katolik /Catholic	Hindu
(1)	(2)	(3)	(4)	(5)
Mranggen	164 958	2 929	1 501	17
Karangawen	97 260	928	45	5
Guntur	89 394	387	14	0
Sayung	107 046	364	340	8
Karantengah	71 732	52	18	0
Bonang	109 950	9	0	0
Demak	112 604	1 447	232	14
Wonosalam	87 440	119	24	5
Dempet	61 500	40	4	0
Kebonagung	43 316	113	29	0
Gajah	53 472	73	2	0
Karanganyar	79 330	89	12	0
Mijen	60 292	85	6	0
Wedung	85 491	16	0	0
<b>Demak</b>	<b>1 223 785</b>	<b>6 651</b>	<b>2 227</b>	<b>49</b>

Lanjutan Tabel/*Continued Table* 4.3.1

Kecamatan Subdistrict	Budha/ <i>Buddha</i>	Konghuchu	Aliran Kepercayaan	Jumlah
(1)	(6)	(7)	(8)	(9)
Mranggen	88	4	6	169 503
Karangawen	14	0	1	98 253
Guntur	0	0	0	89 795
Sayung	1	0	2	107 761
Karangtengah	3	0	3	71 808
Bonang	2	0	0	109 961
Demak	23	0	0	114 320
Wonosalam	4	0	3	87 595
Dempet	1	0	0	61 545
Kebonagung	0	0	0	43 458
Gajah	1	0	0	53 548
Karanganyar	0	0	0	79 431
Mijen	1	0	0	60 384
Wedung	0	0	0	85 507
<b>Demak</b>	<b>138</b>	<b>4</b>	<b>15</b>	<b>1 232 869</b>

Catatan/*Note:*

Sumber/*Source:* Dinas Kependudukan dan Pencatatan Sipil Kabupaten Demak, Data Semester 2 2022/*Population and Civil Registration Service of Demak Regency, Data for Semester 2 2022*

**Tabel 4.3.2** Jumlah Tempat Peribadatan Menurut Kecamatan di Kabupaten Demak, 2022  
**Table 4.3.2** Number of Places of Worship by Subdistrict in Demak Regency, 2022

Kecamatan Subdistrict	Masjid Mosque	Mushola Pray Room	Gereja Protestan Protestant Church	Gereja Katholik Catholic Church	Pura Temple	Vihara
(1)	(2)	(3)	(4)	(5)	(6)	(7)
Mranggen	116	580	6	0	0	0
Karangawen	87	219	10	0	0	0
Guntur	76	652	3	0	0	0
Sayung	75	333	1	0	0	0
Karantengah	50	259	1	0	0	0
Bonang	74	347	0	0	0	0
Demak	58	332	9	1	0	1
Wonosalam	68	433	0	0	0	0
Dempet	45	302	1	0	0	0
Kebonagung	42	204	1	0	0	0
Gajah	32	277	0	0	0	0
Karanganyar	44	245	0	0	0	0
Mijen	30	196	1	0	0	0
Wedung	43	169	0	0	0	0
<b>Demak</b>	<b>840</b>	<b>4548</b>	<b>33</b>	<b>1</b>	<b>0</b>	<b>1</b>

Catatan/Note: ...

Sumber/Source: Kantor Kementerian Agama Kabupaten Demak/ Office of the Ministry of Religion of Demak Regency

**Tabel**  
**Table** 4.3.3

**Kejadian Bencana Alam Menurut Kecamatan di  
Kabupaten Demak, 2022**  
*Natural Disaster by Subdistrict in Demak Regency, 2022*

Kecamatan Subdistrict	Kejadian Bencana Alam			
	Banjir	Gempa Bumi	Tanah Longsor	Angin Puting Beliung
(1)	(2)	(3)	(4)	
Mranggen	-	-	-	3
Karangawen	-	-	-	3
Guntur	1	-	-	8
Sayung	3	-	-	17
Karagtengah	4	-	-	8
Bonang	-	-	-	6
Demak	-	-	-	8
Wonosalam	-	-	-	4
Dempet	-	-	-	5
Kebonagung	-	-	-	4
Gajah	-	-	-	1
Karanganyar	-	-	-	1
Mijen	-	-	-	-
Wedung	-	-	-	10
<b>Demak</b>	<b>8</b>	<b>-</b>	<b>-</b>	<b>78</b>

Catatan/Note: ...

Sumber/Source: Badan Penanggulangan Bencana Daerah Kabupaten Demak/ *Regional Disaster Management Agency of Demak Regency*

#### 4.4 KEMISKINAN POVERTY

**Tabel 4.4.1** Garis Kemiskinan, Jumlah, dan Persentase Penduduk Miskin di Kabupaten Demak, 2015–2022  
*Poverty Line, Number, and Percentage of Poor People in Demak Regency, 2015–2022*

Tahun Year	Garis Kemiskinan (rupiah/kapita/bulan) Poverty Line (rupiah/capita/month)	Jumlah Penduduk Miskin (ribu) Number of Poor People (thousand)	Persentase Penduduk Miskin Percentage of Poor People
(1)	(2)	(3)	(4)
2015	328 529	160,90	14,44
2016	356 919	158,80	14,10
2017	371 525	152,60	13,41
2018	402 211	144,10	12,54
2019	411 202	137,60	11,86
2020	432 533	146,87	12,54
2021	445 176	151,74	12,92
2022	471 818	143,01	12,09

Catatan/Note: ...

Sumber/Source: BPS, Survei Sosial Ekonomi Nasional Maret/BPS Statistics Indonesia, March National Socioeconomic Survey

**Tabel 4.4.2** Indeks Kedalaman Kemiskinan dan Indeks Keparahan Kemiskinan di Kabupaten Demak, 2015–2022  
***Poverty Gap Index and Poverty Severity Index in Demak Regency, 2015–2022***

Tahun Year	Indeks Kedalaman Kemiskinan <i>Poverty Gap Index</i>	Indeks Keparahan Kemiskinan <i>Poverty Severity Index</i>
(1)	(2)	(3)
2015	2,32	0,60
2016	2,20	0,56
2017	2,20	0,59
2018	2,09	0,55
2019	1,61	0,34
2020	1,97	0,50
2021	2,32	0,62
2022	1,68	0,35

Catatan/Note: ...

Sumber/Source: BPS, Survei Sosial Ekonomi Nasional Maret/BPS Statistics Indonesia, March National Socioeconomic Survey



# BAB V

## PERTANIAN, KEHUTANAN, PETERNAKAN, DAN PERIKANAN

*AGRICULTURE, FORESTRY, LIVESTOCK, AND FISHERY*

### PRODUKSI TANAMAN SAYURAN DAN BUAH-BUAHAN SEMUSIM (KUINTAL)



**BAWANG MERAH**

**510.809**



**BAYAM**

**54.316**




**KANGKUNG**

**77.326**




**SAWI**

**40.067**



**SEMANGKA**

**27.570**



**CABE KERITING**

**19.248**



**BADAN PUSAT STATISTIK  
KABUPATEN DEMAK**

**PENJELASAN TEKNIS**

1. Tanaman sayuran semusim adalah tanaman sumber vitamin, garam mineral dan lain-lain yang dikonsumsi dari bagian tanaman yang berupa daun, bunga, buah, dan umbinya, yang berumur kurang dari satu tahun.
2. Tanaman buah-buahan semusim adalah tanaman sumber vitamin, garam mineral, dan lain-lain yang dikonsumsi dari bagian tanaman yang berupa buah, berumur kurang dari satu tahun, tidak berbentuk pohon/rumpun tetapi menjalar dan berbatang lunak.
3. Tanaman buah-buahan tahunan adalah tanaman sumber vitamin, garam mineral, dan lain-lain yang dikonsumsi dari bagian tanaman yang berupa buah dan merupakan tanaman tahunan.
4. Tanaman sayuran tahunan adalah tanaman sumber vitamin, garam mineral, dan lain-lain yang dikonsumsi dari bagian tanaman yang berupa daun dan atau buah yang berumur lebih dari satu tahun.
5. Tanaman biofarmaka adalah tanaman yang bermanfaat untuk obat-obatan, kosmetik, dan kesehatan yang dikonsumsi atau digunakan dari bagian-bagian tanaman seperti daun, batang, buah, umbi (rimpang) ataupun akar.
6. Tanaman hias adalah tanaman yang mempunyai nilai keindahan

**TECHNICAL NOTES**

1. *Seasonal vegetable plants are plants which are the sources of vitamin, mineral salt, etc, consumed from the part of the plant in the form of leaf, flower, fruit, and root with the age of less than one year.*
2. *Seasonal fruit plants are plants which are the sources of vitamin, mineral salt, etc, consumed from the part of the plant in the form of fruits. These plants are creeps with the age of less than one year.*
3. *Annual fruit plants are plants which are the sources of vitamin, contained mineral salt, etc, consumed from the part of plant in the form of fruit and more than one year of age.*
4. *Annual vegetable plants are plants which are the sources of vitamin, contained mineral salt, etc, consumed from the part of the plant in the form of vegetable and more than one year of age.*
5. *Medicinal plants are plants which are useful for medicine. It is consumed from part of the plant such as leaf, flower, fruit, tuber, and root.*
6. *Ornamental plants are plants which have a beauty value,*

- baik bentuk, warna daun, tajuk maupun bunganya, sering digunakan untuk penghias pekarangan dan lain sebagainya.
7. Luas panen tanaman hortikultura adalah luas tanaman sayuran, buah-buahan, biofarmaka, dan tanaman hias yang diambil hasilnya/dipanen pada periode pelaporan.
8. Luas panen untuk tanaman sayuran adalah luas tanaman yang dipanen sekaligus/habis/dibongkar dan luas tanaman yang dipanen berkali-kali (lebih dari satu kali)/belum habis.
9. Tanaman yang dipanen sekaligus/habis/dibongkar adalah tanaman yang sehabis panen langsung dibongkar/dicabut, terdiri dari bawang merah, bawang putih, bawang daun, kentang, kol/kubis, kembang kol, petsai/sawi, wortel, lobak, dan kacang merah.
10. Tanaman yang dipanen berkali-kali (lebih dari satu kali)/belum habis adalah tanaman yang pemanenannya lebih dari satu kali dan biasanya dibongkar apabila panen terakhir sudah tidak memadai lagi, terdiri dari: kacang panjang, cabe besar, cabe rawit, jamur, tomat, terung, buncis, ketimun, labu siam, kangkung, bayam, melon, semangka, dan blewah.
11. Produksi hortikultura adalah hasil menurut bentuk produk dari setiap tanaman sayuran, buah-buahan, biofarmaka dan tanaman
- either in shape, colour of leaf or crown of flower, and they are often used as a yard decorator.*
7. *Harvested area of horticulture is area which vegetable, fruit, medicinal and ornamental plant of crop harvested during the period of report.*
8. *Harvested area of vegetables is area of entirely plant harvested/demolished and plant harvested several times/undemolished.*
9. *Entirely plants harvested/demolished are plants usually harvested once and demolished to be substituted by other plants, consisting of: shallots, garlic, leeks, potato, cabbage, cauli flower, mustard green, carrots, chinese radish, and red kidney beans.*
10. *Plants harvested several times/undemolished are plants usually harvested more than once and demolished in the case that the last harvest was economically not profitable. They consist of : yard long beans, chili, small chili, mushroom, tomatoes, egg plant, frech beans, cucumber, pumpkin/chajota, swamp cabbage, spinach, melon, watermelon, and blewah .*
11. *Horticulture production is the standard production quantity form of vegetable, fruit, medicinal and ornamental plant based*

hias yang diambil berdasarkan luas yang dipanen/tanaman yang menghasilkan pada bulan/triwulan laporan.

*on harvested area/the number of production plants reported monthly/quarterly.*

<https://demakkab.bps.go.id>

**ULASAN**

**DESCRIPTION**

5.1 Hortikultura

Pada tahun 2022 luas panen tanaman sayur-sayuran terluas adalah tanaman bawang merah yaitu seluas 6.748 ha, dengan jumlah produksi sebesar 510.809 kuintal.

Produksi buah-buahan terbanyak di Kabupaten Demak adalah pisang, mangga dan jambu air, yaitu 953.810 kuintal, 271.701 kuintal dan 254.774 kuintal.

5.2 Perkebunan

Jenis tanaman perkebunan rakyat yang mempunyai luas panen terluas adalah tembakau yaitu 682 ha, dengan jumlah produksi sebesar 627,32 ton.

5.3 Peternakan

Jumlah populasi ternak yang mendominasi adalah ternak domba (96.250 ekor) dan kambing (41.965 ekor).

5.4 Tanaman Pangan

Luas Panen padi tahun 2021 sebesar 106.057 ha dengan produksi sebesar 656.823 ton. Produktivitas padi sebesar 61,93 kuintal/ha.

5.5 Perikanan

Produksi hasil olahan ikan pada tahun 2022 mencapai 17.630 ton dengan nilai sebesar 712,33 juta rupiah.

*5.1 Horticulture*

*In 2022, the largest harvested area of vegetable crops is shallots, with an area of 6,748 ha, with a total production of 510,809 quintals.*

*The highest production of fruits in Demak Regency are banana, mango, and water apple which is 953,810 quintals, 271,701 quintals and 254,774 quintals.*

*5.2 Estate Crops*

*The types of estate crops that have the widest harvested area is tobacco, which is 682 ha, with a total production of 627.32 ton.*

*5.3 Livestock*

*The number of livestock population that dominates is sheep (96,250 heads) and goats (41,965 heads).*

*5.4 Farm Food Crops*

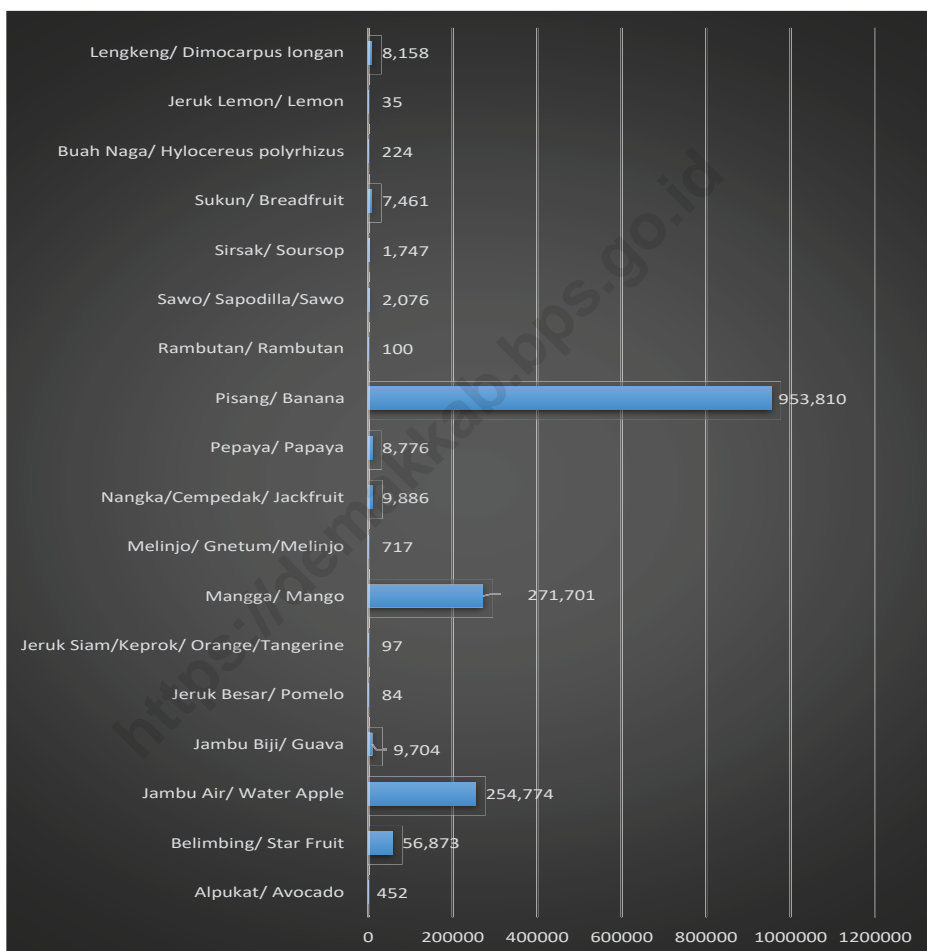
*The paddy harvested area in 2021 is 106,057 ha with a production of 656,823 tons. Paddy productivity is 61.93 quintals/ha.*

*5.5 Fishery*

*Production of processed fish products in 2022 reach 17,630 tonnes with a value of IDR 712.33 million.*

**Gambar** 5.1  
**Figures**

**Produksi Buah-Buahan dan Sayuran Tahunan di Kabupaten Demak, 2022**  
*Production of Annual Fruits and Vegetables (Quintal) in Demak Regency, 2022*



Sumber/Source: BPS, Statistik Pertanian Hortikultura SPH/ *BPS-Statistics Indonesia, Agricultural Statistic for Horticulture SPH*

**5.1 HORTIKULTURA  
HORTICULTURE**

**Tabel 5.1.1 Luas Panen Tanaman Sayuran Menurut Kecamatan dan Jenis Tanaman di Kabupaten Demak (ha), 2021 dan 2022**  
**Table 5.1.1 Harvested Area of Vegetables by Subdistrict and Kind of Plant in Demak Regency (ha), 2021 and 2022**

Kecamatan Subdistrict	Bawang Merah Shallot		Cabai Besar/TW/Teropong Chili/Big chili	
	2021	2022	2021	2022
(1)	(2)	(3)	(4)	(5)
Mranggen	-	-	-	1
Karangawen	-	-	-	-
Guntur	65	36	30	5
Sayung	-	-	-	-
Karang Tengah	1	1	-	-
Bonang	22	62	-	-
Demak	311	234	-	-
Wonosalam	69	53	1	1
Dempet	918	904	-	-
Kebonagung	122	115	-	-
Gajah	550	201	9	-
Karanganyar	1 380	1 175	11	-
Mijen	3 489	3 589	163	87
Wedung	372	378	-	-
<b>Demak</b>	<b>7 299</b>	<b>6 748</b>	<b>214</b>	<b>94</b>

Lanjutan Tabel/Continued Table 5.1.1

Kecamatan Subdistrict	Cabai Rawit Chili/Cayenne Pepper		Kentang Potato	
	2021	2022	2021	2022
(1)	(6)	(7)	(8)	(9)
Mranggen	1	1	-	-
Karangawen	-	-	-	-
Guntur	35	27	-	-
Sayung	-	-	-	-
Karang Tengah	-	1	-	-
Bonang	-	-	-	-
Demak	15	12	-	-
Wonosalam	-	-	-	-
Dempet	21	7	-	-
Kebonagung	3	-	-	-
Gajah	7	2	-	-
Karanganyar	1	-	-	-
Mijen	10	20	-	-
Wedung	3	10	-	-
<b>Demak</b>	<b>96</b>	<b>80</b>	<b>-</b>	<b>-</b>



Lanjutan Tabel/*Continued Table* 5.1.1

Kecamatan Subdistrict	Kubis Cabbage		Tomat Tomato	
	2021	2022	2021	2022
(1)	(10)	(11)	(12)	(13)
Mranggen	-	-	-	1
Karangawen	-	-	-	-
Guntur	-	-	14	18
Sayung	-	-	-	-
Karang Tengah	-	-	-	-
Bonang	-	-	-	-
Demak	-	-	-	-
Wonosalam	-	-	-	-
Dempet	-	-	14	8
Kebonagung	-	-	4	2
Gajah	-	-	7	9
Karanganyar	-	-	4	10
Mijen	-	-	9	8
Wedung	-	-	-	-
<b>Demak</b>	-	-	<b>52</b>	<b>56</b>

Lanjutan Tabel/*Continued Table* 5.1.1

Kecamatan Subdistrict	Bawang Putih Garlic		Bayam Spinach	
	2021	2022	2021	2022
(1)	(14)	(15)	(16)	(17)
Mranggen	-	-	119	120
Karangawen	-	-	240	240
Guntur	-	-	89	60
Sayung	-	-	77	81
Karang Tengah	-	-	-	-
Bonang	-	-	13	33
Demak	-	-	33	42
Wonosalam	-	-	-	-
Dempet	-	-	-	-
Kebonagung	-	-	-	-
Gajah	-	-	18	21
Karanganyar	-	-	-	-
Mijen	-	-	-	-
Wedung	-	-	-	-
<b>Demak</b>	-	-	<b>589</b>	<b>597</b>

Lanjutan Tabel/*Continued Table* 5.1.1

Kecamatan Subdistrict	Kangkung Water Spinach		Petsai/Sawi/ Chinese Cabbage	
	2021	2022	2021	2022
(1)	(14)	(15)	(16)	(17)
Mranggen	90	120	113	108
Karangawen	180	180	150	150
Guntur	58	54	74	51
Sayung	76	97	-	-
Karang Tengah	-	-	-	-
Bonang	12	24	20	32
Demak	5	5	21	36
Wonosalam	-	-	-	-
Dempet	25	9	28	14
Kebonagung	8	4	-	-
Gajah	18	15	22	17
Karanganyar	13	20	-	-
Mijen	134	91	-	-
Wedung	11	13	-	-
<b>Demak</b>	<b>630</b>	<b>632</b>	<b>428</b>	<b>408</b>

Catatan/Note: -

Sumber/Source: BPS, Statistik Pertanian Hortikultura SPH/ *BPS-Statistics Indonesia, Agricultural Statistic for Horticulture SPH*

Tabel  
Table 5.1.2

**Produksi Tanaman Sayuran Menurut Kecamatan dan Jenis Tanaman di Kabupaten Demak (kuintal), 2021 dan 2022**  
***Production of Vegetables by Subdistrict and Kind of Plant in Demak Regency (quintal), 2021 and 2022***

Kecamatan Subdistrict	Bawang Merah Shallot		Cabai Besar/TW/Teropong Chili/Big chili	
	2021	2022	2021	2022
(1)	(2)	(3)	(4)	(5)
Mranggen	-	-	-	62
Karangawen	-	-	-	-
Guntur	5 362	2 486	1 300	411
Sayung	-	-	-	-
Karang Tengah	70	70	-	-
Bonang	1 787	3 516	-	-
Demak	24 406	21 012	-	-
Wonosalam	4 659	4 347	138	69
Dempet	80 638	60 243	-	-
Kebonagung	9 398	8 728	-	-
Gajah	43 771	16 564	561	-
Karanganyar	105 139	94 144	668	-
Mijen	287 583	275 719	9 772	4 844
Wedung	24 236	23 980	-	-
<b>Demak</b>	<b>587 049</b>	<b>510 809</b>	<b>12 439</b>	<b>5 386</b>

Lanjutan Tabel/*Continued Table* 5.1.2

Kecamatan <i>Subdistrict</i>	Cabai Rawit <i>Chili/Cayenne Pepper</i>		Kentang <i>Potato</i>	
	2021	2022	2021	2022
(1)	(6)	(7)	(8)	(9)
Mranggen	56	48	-	-
Karangawen	-	-	-	-
Guntur	1 885	1 310	-	-
Sayung	-	-	-	-
Karang Tengah	-	25	-	-
Bonang	-	-	-	-
Demak	459	720	-	-
Wonosalam	-	-	-	-
Dempet	790	301	-	-
Kebonagung	495	-	-	-
Gajah	346	99	-	-
Karanganyar	40	-	-	-
Mijen	485	931	-	-
Wedung	210	1 116	-	-
<b>Demak</b>	<b>4 766</b>	<b>4 550</b>	-	-

Lanjutan Tabel/*Continued Table* 5.1.2

Kecamatan Subdistrict	Kubis Cabbage		Tomat Tomato	
	2021	2022	2021	2022
(1)	(10)	(11)	(12)	(13)
Mranggen	-	-	-	43
Karangawen	-	-	-	-
Guntur	-	-	639	941
Sayung	-	-	-	-
Karang Tengah	-	-	-	-
Bonang	-	-	-	-
Demak	-	-	-	-
Wonosalam	-	-	-	-
Dempet	-	-	614	190
Kebonagung	-	-	227	94
Gajah	-	-	232	465
Karanganyar	-	-	208	355
Mijen	-	-	423	919
Wedung	-	-	-	-
<b>Demak</b>	-	-	<b>2 343</b>	<b>3 007</b>

Lanjutan Tabel/*Continued Table* 5.1.2

Kecamatan <i>Subdistrict</i>	Bawang Putih <i>Garlic</i>		Bayam <i>Spinach</i>	
	2021	2022	2021	2022
(1)	(14)	(15)	(16)	(17)
Mranggen	-	-	12 465	12 580
Karangawen	-	-	25 440	25 440
Guntur	-	-	9 344	5 171
Sayung	-	-	3 487	3 295
Karang Tengah	-	-	-	-
Bonang	-	-	989	2 476
Demak	-	-	3 449	4 192
Wonosalam	-	-	-	-
Dempet	-	-	-	-
Kebonagung	-	-	-	-
Gajah	-	-	740	1 162
Karanganyar	-	-	-	-
Mijen	-	-	-	-
Wedung	-	-	-	-
<b>Demak</b>	-	-	<b>55 914</b>	<b>54 316</b>

Lanjutan Tabel/Continued Table 5.1.2

Kecamatan Subdistrict	Kangkung Water Spinach		Petsai/Sawi/ Chinese Cabbage	
	2021	2022	2021	2022
(1)	(14)	(15)	(16)	(17)
Mranggen	14 457	15 851	8 186	7 394
Karangawen	26 955	28 350	22 500	22 627
Guntur	10 849	5 859	9 324	4 890
Sayung	2 926	2 970	-	-
Karang Tengah	-	-	-	-
Bonang	1 206	1 278	615	852
Demak	6 170	6 951	2 600	3 074
Wonosalam	-	-	-	-
Dempet	1 322	523	810	315
Kebonagung	1 950	2 179	-	-
Gajah	451	991	1 188	915
Karanganyar	526	630	-	-
Mijen	11 663	11 487	-	-
Wedung	333	257	-	-
<b>Demak</b>	<b>78 808</b>	<b>77 326</b>	<b>45 223</b>	<b>40 067</b>

Catatan/Note: -

Sumber/Source: BPS, Statistik Pertanian Hortikultura SPH/BPS-Statistics Indonesia, Agricultural Statistic for Horticulture SPH



**Tabel 5.1.3** Luas Panen Tanaman Sayuran dan Buah-buahan Semusim Menurut Jenis Tanaman di Kabupaten Demak (ha), 2020–2022  
**Table** 5.1.3 *Harvested Area of Seasonal Vegetables and Fruits by Kind of Plant in Demak Regency (ha), 2020–2022*

Jenis Tanaman Kind of Plants	2020	2021	2022
(1)	(2)	(3)	(4)
<b>Sayuran/Vegetables:</b>			
Bawang Daun/ Scallion	-	60	84
Bawang Merah/ Shallots	10 258	7 299	6 748
Bawang Putih/ Garlic	-	-	-
Bayam/ Spinach	569	589	597
Buncis/ string bean	-	-	-
Cabai Rawit/ Chili/Cayenne Pepper	56	96	80
Kacang Panjang/ Long Beans	55	70	63
Kangkung/ Water Spinach	497	630	632
Kembang Kol/ Cauliflower	-	-	-
Kentang/ Potato	-	-	-
Ketimun/ Cucumber	20	42	22
Kubis/ Cabbage	-	-	-
Labu Siam/ Chayote	-	-	-
Paprika/ Bell Pepper	-	-	-
Petsai/Sawi/ Chinese Cabbage/mustard green	347	428	408
Terung/ Eggplant	83	125	117

Lanjutan Tabel/*Continued Table* 5.1.3

Jenis Tanaman <i>Kind of Plants</i>	2020	2021	2022
(1)	(2)	(3)	(4)
Tomat/ <i>Tomato</i>	39	52	56
Wortel/ <i>Carrot</i>	-	-	-
Cabai Besar/TW/Teropong/ <i>Chili/Big chili</i>	...	214	94
Cabai Keriting / <i>Chili/Curly chili</i>	...	400	419
<b>Buah–buahan/Fruits:</b>			
Melon/ <i>Melon</i>	97	29	29
Semangka/ <i>Watermelon</i>	284	154	219
Stroberi/ <i>Strawberry</i>	-	-	-

Catatan/Note: ...

Sumber/Source: BPS, Statistik Pertanian Hortikultura SPH/BPS-*Statistics Indonesia, Agricultural Statistic for Horticulture SPH*

**Tabel** 5.1.4 **Produksi Tanaman Sayuran dan Buah-buahan Semusim Menurut Jenis Tanaman di Kabupaten Demak (kuintal), 2020–2022**  
**Table** 5.1.4 **Production of Seasonal Vegetables and Fruits by Kind of Plant in Demak Regency (quintal), 2020–2022**

Jenis Tanaman Kind of Plants	2020	2021	2022
(1)	(2)	(3)	(4)
<b>Sayuran/Vegetables:</b>			
Bawang Daun/ <i>Scallion</i>	-	2 560	3 818
Bawang Merah/ <i>Shallots</i>	781 655	587 049	510 809
Bawang Putih/ <i>Garlic</i>	-	-	-
Bayam/ <i>Spinach</i>	48 224	55 914	54 316
Buncis/ <i>string bean</i>	-	-	-
Cabai Rawit/ <i>Chili/Cayenne Pepper</i>	3 552	4 766	4 550
Kacang Panjang/ <i>Long Beans</i>	3 454	4 649	4 197
Kangkung/ <i>Water Spinach</i>	67 065	78 808	77 326
Kembang Kol/ <i>Cauliflower</i>	-	-	-
Kentang/ <i>Potato</i>	-	-	-
Ketimun/ <i>Cucumber</i>	1 177	1 825	1 081
Kubis/ <i>Cabbage</i>	-	-	-
Labu Siam/ <i>Chayote</i>	-	-	-
Paprika/ <i>Bell Pepper</i>	-	-	-
Petsai/Sawi/ <i>Chinese Cabbage/mustard green</i>	38 052	45 223	40 067
Terung/ <i>Eggplant</i>	6 615	5 871	6 610

Lanjutan Tabel/*Continued Table* 5.1.4

<b>Jenis Tanaman</b> <i>Kind of Plants</i>	<b>2020</b>	<b>2021</b>	<b>2022</b>
(1)	(2)	(3)	(4)
Tomat/ <i>Tomato</i>	2 127	2 343	3 007
Wortel/ <i>Carrot</i>	-	-	-
Cabai Besar/TW/Teropong/ <i>Chili/Big chili</i>	...	12 439	5 386
Cabai Keriting / <i>Chili/Curly chili</i>	...	14 884	19 248
<b>Buah-buahan/Fruits:</b>			
Melon/ <i>Melon</i>	11 451	3 148	3 136
Semangka/ <i>Watermelon</i>	51 015	20 831	27 570
Stroberi/ <i>Strawberry</i>	-	-	-

Catatan/Note: ..

Sumber/Source: BPS, Statistik Pertanian Hortikultura SPH/BPS-Statistics Indonesia, *Agricultural Statistic for Horticulture SPH*

**Tabel**  
**Table** 5.1.5

**Luas Panen Tanaman Biofarmaka Menurut Kecamatan dan Jenis Tanaman di Kabupaten Demak (m<sup>2</sup>), 2021 dan 2022**

***Harvested Area of Medicinal Plants by Subdistrict and Kind of Plant in Demak Regency (m<sup>2</sup>), 2021 and 2022***

Kecamatan Subdistrict	Jahe Ginger		Laos/Lengkuas Galanga		Kencur East Indian Galangal	
	2021	2022	2021	2022	2021	2022
(1)	(2)	(3)	(4)	(5)	(6)	(7)
Mranggen	25 000	25 000	1 500	1 550	1 500	1 450
Karangawen	10 000	10 000	10 000	10 000	1 000	1 000
Guntur	200	367	110	660	82	186
Sayung	11	9	14	15	-	-
Karang Tengah	21	31	-	-	1	-
Bonang	825	25	645	70	465	195
Demak	65	150	80	50	22	35
Wonosalam	-	-	-	-	-	-
Dempet	55	17	40	13	43	16
Kebonagung	950	1 950	1 150	1 350	750	1 325
Gajah	863	657	143	125	175	80
Karanganyar	-	-	-	-	-	-
Mijen	-	-	-	-	-	-
Wedung	5	6	-	-	6	4
<b>Demak</b>	<b>37 995</b>	<b>38 212</b>	<b>13 682</b>	<b>13 833</b>	<b>4 044</b>	<b>4 291</b>

Lanjutan Tabel/Continued Table 5.1.5

Kecamatan Subdistrict	Kunyit Turmeric		Mengkudu/Pace Indian Mulberry		Temukunci Chinese Keys	
	2021	2022	2021	2022	2021	2022
(1)	(8)	(9)	(10)	(11)	(12)	(13)
Mranggen	80 000	90 000	442	442	-	-
Karangawen	40 000	40 000	-	-	-	-
Guntur	250	800	2 200	2 200	62	737
Sayung	10	5	-	-	-	-
Karang Tengah	21	28	65	107	-	-
Bonang	440	280	-	100	-	-
Demak	117	97	165	165	135	60
Wonosalam	-	-	135	135	-	-
Dempet	55	12	-	-	30	9
Kebonagung	1 050	1 200	832	880	800	800
Gajah	168	193	2 813	2 371	80	83
Karanganyar	-	-	-	-	-	-
Mijen	-	-	-	-	-	-
Wedung	1	5	21	31	-	1
<b>Demak</b>	<b>122 112</b>	<b>132 620</b>	<b>6 673</b>	<b>6 431</b>	<b>1 107</b>	<b>1 690</b>

Catatan/Note: ..

Sumber/Source: BPS, Statistik Pertanian Hortikultura SPH/BPS-Statistics Indonesia, Agricultural Statistic for Horticulture SPH

**Tabel**  
**Table** 5.1.6

**Produksi Tanaman Biofarmaka Menurut Kecamatan dan Jenis Tanaman di Kabupaten Demak (kg), 2021 and 2022**  
**Production of Medicinal Plants by Subdistrict and Kind of Plant in Demak Regency (kg), 2021 and 2022**

Kecamatan Subdistrict	Jahe Ginger		Laos/Lengkuas Galanga		Kencur East Indian Galangal	
	2021	2022	2021	2022	2021	2022
(1)	(2)	(3)	(4)	(5)	(6)	(7)
Mranggen	52 000	52 125	2 830	2 945	2 700	2 755
Karangawen	34 700	35 000	42 000	43 000	3 325	3 400
Guntur	605	890	225	1 464	221	493
Sayung	14	14	31	32	-	-
Karang Tengah	28	93	-	-	2	-
Bonang	2 063	63	1 290	161	930	448
Demak	163	676	287	270	49	92
Wonosalam	-	-	-	-	-	-
Dempet	120	39	61	19	99	40
Kebonagung	3 898	7 701	7 075	6 479	3 376	3 903
Gajah	990	1 360	288	308	395	170
Karanganyar	-	-	-	-	-	-
Mijen	-	-	-	-	-	-
Wedung	13	21	-	-	14	10
<b>Demak</b>	<b>94 594</b>	<b>97 982</b>	<b>54 087</b>	<b>54 678</b>	<b>11 111</b>	<b>11 311</b>

Lanjutan Tabel/*Continued Table* 5.1.6

Kecamatan <i>Subdistrict</i>	Kunyit <i>Turmeric</i>		Mengkudu/Pace <i>Indian Mulberry</i>		Temukunci <i>Chinese Keys</i>	
	2021	2022	2021	2022	2021	2022
(1)	(8)	(9)	(10)	(11)	(12)	(13)
Mranggen	120 000	144 000	353	1 078	-	-
Karangawen	169 000	170 000	-	-	-	-
Guntur	451	1 593	8 314	3 300	124	1 269
Sayung	12	8	-	-	-	-
Karang Tengah	46	87	169	311	-	-
Bonang	880	616	-	20	-	-
Demak	229	356	5 479	3 342	442	188
Wonosalam	-	-	123	112	-	-
Dempet	108	25	-	-	43	13
Kebonagung	4 373	3 812	4 196	3 012	3 988	3 544
Gajah	160	231	2 984	3 382	51	296
Karanganyar	-	-	-	-	-	-
Mijen	-	-	-	-	-	-
Wedung	2	11	20	160	-	2
<b>Demak</b>	<b>295 261</b>	<b>320 739</b>	<b>21 638</b>	<b>14 717</b>	<b>4 648</b>	<b>5 312</b>

Catatan/*Note*: ..Sumber/*Source*: BPS, Statistik Pertanian Hortikultura SPH/BPS-*Statistics Indonesia, Agricultural Statistic for Horticulture SPH*



**Tabel 5.1.7 Luas Panen Tanaman Biofarmaka Menurut Jenis Tanaman di Kabupaten Demak (m<sup>2</sup>), 2019–2022**  
**Table 5.1.7 Harvested Area of Medicinal Plants by Kind of Plant in Demak Regency (m<sup>2</sup>), 2019–2022**

Jenis Tanaman Kind of Plants	2019	2020	2021	2022
(1)	(2)	(3)	(4)	(5)
Jahe/ <i>Ginger</i>	42 228	38 535	37 995	38 212
Kapulaga/ <i>Java Cardamon</i>	-	-	-	-
Keji Beling/Kecibeling/ <i>Strobilanthes crispera</i>	...	...	...	...
Kencur/ <i>East Indian Galangal</i>	4 431	4 348	4 044	4 291
Kunyit/ <i>Turmeric</i>	123 440	124 663	122 112	132 620
Laos/Lengkuas/ <i>Galanga</i>	13 836	13 880	13 682	13 833
Lempuyang/ <i>Zingiber Aromaticum</i>	2 159	1 655	1 205	1 587
Lidah Buaya/ <i>Oliviera</i>	113	143	-	-
Mahkota Dewa/ <i>God's Crown</i>	70	70	70	90
Mengkudu/Pace/ <i>Indian Mulberry</i>	4 790	7 229	6 673	6 431
Sambiloto/ <i>King of Bitter</i>	-	-	-	-
Temuireng/ <i>Black Turmeric</i>	1 096	651	912	1 456
Temukunci/ <i>Chinese Keys</i>	2 309	2 120	1 107	1 690
Temulawak/ <i>Java Turmeric</i>	2 308	2 044	2 151	2 799
Jeruk Nipis/ <i>Lime</i>	...	...	218	894
Serai/ <i>Lemongrass</i>	...	...	556	584

Catatan/Note: ..

Sumber/Source: BPS, Statistik Pertanian Hortikultura SPH/BPS-Statistics Indonesia, Agricultural Statistic for Horticulture SPH

**Tabel 5.1.8** **Produksi Tanaman Biofarmaka Menurut Jenis Tanaman di Kabupaten Demak (kg), 2019–2022**  
**Production of Medicinal Plants by Kind of Plant in Demak Regency (kg), 2019–2022**

Jenis Tanaman Kind of Plants	2019	2020	2021	2022
(1)	(2)	(3)	(4)	(5)
Jahe/ <i>Ginger</i>	119 788	91 268	94 594	97 982
Kapulaga/ <i>Java Cardamon</i>	-	-	-	-
Keji Beling/Kecibeling/ <i>Strobilanthes crista</i>	...	...	...	...
Kencur/ <i>East Indian Galangal</i>	9 888	8 752	11 111	11 311
Kunyit/ <i>Turmeric</i>	332 164	295 956	295 261	320 739
Laos/Lengkuas/ <i>Galanga</i>	50 135	49 586	54 087	54 678
Lempuyang/ <i>Zingiber Aromaticum</i>	5 172	4 407	4 470	5 001
Lidah Buaya/ <i>Oliviera</i>	390	541	-	-
Mahkota Dewa/ <i>God's Crown</i>	2 108	3 450	850	1 080
Mengkudu/Pace/ <i>Indian Mulberry</i>	17 420	31 613	21 638	14 717
Sambiloto/ <i>King of Bitter</i>	-	-	-	-
Temuireng/ <i>Black Turmeric</i>	2 513	1 538	2 677	4 809
Temukunci/ <i>Chinese Keys</i>	4 662	3 688	4 648	5 312
Temulawak/ <i>Java Turmeric</i>	6 328	4 158	5 132	9 202
Jeruk Nipis/ <i>Lime</i>	...	...	1 150	6 116
Serai/ <i>Lemongrass</i>	...	...	1 668	1 783

Catatan/Note: ..

Sumber/Source: BPS, Statistik Pertanian Hortikultura SPH/BPS-Statistics Indonesia, Agricultural Statistic for Horticulture SPH

**Tabel 5.1.9** Luas Panen Tanaman Hias Menurut Kecamatan dan Jenis Tanaman di Kabupaten Demak (m<sup>2</sup>), 2021 and 2022  
**Table** *Harvested Area of Ornamental Plants by Subdistrict and Kind of Plant in Demak Regency (m<sup>2</sup>), 2021 and 2022*

Kecamatan Subdistrict	Anggrek/ <i>Orchid</i>		Krisan/ <i>Chrysantemum</i>		Mawar/ <i>Rose</i>	
	2021	2022	2021	2022	2021	2022
(1)	(2)	(3)	(4)	(5)	(6)	(7)
Mranggen	-	-	-	-	-	-
Karangawen	-	-	-	-	-	-
Guntur	-	-	-	-	-	-
Sayung	-	-	-	-	-	-
Karang Tengah	-	-	-	-	-	-
Bonang	-	-	-	-	-	-
Demak	-	-	-	-	-	-
Wonosalam	-	-	-	-	-	-
Dempet	-	-	-	-	-	-
Kebonagung	-	-	-	-	-	-
Gajah	-	-	-	-	-	-
Karanganyar	-	-	-	-	-	-
Mijen	-	-	-	-	-	-
Wedung	-	-	-	-	-	-
<b>Demak</b>	-	-	-	-	-	-

Lanjutan Tabel/*Continued Table* 5.1.9

Kecamatan <i>Subdistrict</i>	Sedap Malam/ <i>Tuberose</i>		Melati/ <i>Jasmine</i>		Anyelir/ <i>Carnation</i>	
	2021	2022	2021	2022	2021	2022
(1)	(8)	(9)	(10)	(11)	(12)	(13)
Mranggen	-	-	-	-	-	-
Karangawen	-	-	-	-	-	-
Guntur	-	-	-	-	-	-
Sayung	-	-	-	-	-	-
Karang Tengah	-	-	-	-	-	-
Bonang	-	-	-	-	-	-
Demak	-	-	-	-	-	-
Wonosalam	-	-	-	-	-	-
Dempet	-	-	-	-	-	-
Kebonagung	-	-	-	-	-	-
Gajah	-	-	-	-	-	-
Karanganyar	-	-	-	-	-	-
Mijen	-	-	-	-	-	-
Wedung	-	-	-	-	-	-
<b>Demak</b>	-	-	-	-	-	-

Catatan/*Note*: ..Sumber/*Source*: BPS, Statistik Pertanian Hortikultura SPH/BPS-*Statistics Indonesia, Agricultural Statistik for Horticulture SPH*

**Tabel**  
**Table** 5.1.10

**Produksi Tanaman Hias Menurut Kecamatan dan Jenis Tanaman di Kabupaten Demak (tangkai), 2021 and 2022**  
**Production of Ornamental Plants by Subdistrict and Kind of Plant in Demak Regency (stalks), 2021 and 2022**

Kecamatan Subdistrict	Anggrek/ <i>Orchid</i>		Krisan/ <i>Chrysantemum</i>		Mawar/ <i>Rose</i>	
	2021	2022	2021	2022	2021	2022
(1)	(2)	(3)	(4)	(5)	(6)	(7)
Mranggen	-	-	-	-	-	-
Karangawen	-	-	-	-	-	-
Guntur	-	-	-	-	-	-
Sayung	-	-	-	-	-	-
Karang Tengah	-	-	-	-	-	-
Bonang	-	-	-	-	-	-
Demak	-	-	-	-	-	-
Wonosalam	-	-	-	-	-	-
Dempet	-	-	-	-	-	-
Kebonagung	-	-	-	-	-	-
Gajah	-	-	-	-	-	-
Karanganyar	-	-	-	-	-	-
Mijen	-	-	-	-	-	-
Wedung	-	-	-	-	-	-
<b>Demak</b>	-	-	-	-	-	-

Lanjutan Tabel/*Continued Table* 5.1.10

Kecamatan <i>Subdistrict</i>	Sedap Malam/ <i>Tuberose</i>		Melati/ <i>Jasmine</i>		Anyelir/ <i>Carnation</i>	
	2021	2022	2021	2022	2021	2022
(1)	(8)	(9)	(10)	(11)	(12)	(13)
Mranggen	-	-	-	-	-	-
Karangawen	-	-	-	-	-	-
Guntur	-	-	-	-	-	-
Sayung	-	-	-	-	-	-
Karang Tengah	-	-	-	-	-	-
Bonang	-	-	-	-	-	-
Demak	-	-	-	-	-	-
Wonosalam	-	-	-	-	-	-
Dempet	-	-	-	-	-	-
Kebonagung	-	-	-	-	-	-
Gajah	-	-	-	-	-	-
Karanganyar	-	-	-	-	-	-
Mijen	-	-	-	-	-	-
Wedung	-	-	-	-	-	-
<b>Demak</b>	-	-	-	-	-	-

Catatan/*Note*: ..

Sumber/*Source*: BPS, Statistik Pertanian Hortikultura SPH/*BPS-Statistics Indonesia, Agricultural Statistik for Horticulture SPH*

**Tabel 5.1.11** Luas Panen Tanaman Hias Menurut Jenis Tanaman di Kabupaten Demak (m<sup>2</sup>), 2019–2022  
**Table** *Harvested Area of Ornamental Plants by Kind of Plant in Demak Regency (m<sup>2</sup>), 2019–2022*

Jenis Tanaman <i>Kind of Plants</i>	2019	2020	2021	2022
(1)	(2)	(3)	(4)	(5)
Anggrek/ <i>Orchid</i>	-	-	-	-
Krisan/ <i>Chrysantemum</i>	-	-	-	-
Mawar/ <i>Rose</i>	-	-	-	-
Sedap Malam/ <i>Tuberose</i>	-	-	-	-
Melati/ <i>Jasmine</i>	-	-	-	-
Anyelir/ <i>Carnation</i>	-	-	-	-

Catatan/Note: ..

Sumber/Source: BPS, Statistik Pertanian Hortikultura SPH/BPS-Statistics Indonesia, Agricultural Statistik for Horticulture SPH

**Tabel 5.1.12** **Produksi Tanaman Hias Menurut Jenis Tanaman di Kabupaten Demak (tangkai), 2019–2022**  
**Table** **Production of Ornamental Plants by Kind of Plant in Demak Regency (stalks), 2019–2022**

Jenis Tanaman Kind of Plants	2019	2020	2021	2022
(1)	(2)	(3)	(4)	(5)
Anggrek/ <i>Orchid</i>	-	-	-	-
Krisan/ <i>Chrysantemum</i>	-	-	-	-
Mawar/ <i>Rose</i>	-	-	-	-
Sedap Malam/ <i>Tuberose</i>	-	-	-	-
Melati/ <i>Jasmine</i>	-	-	-	-
Anyelir/ <i>Carnation</i>	-	-	-	-

Catatan/Note: ..

Sumber/Source: BPS, Statistik Pertanian Hortikultura SPH/BPS-Statistics Indonesia, *Agricultural Statistik for Horticulture SPH*



**Tabel 5.1.13** **Produksi Buah-buahan Menurut Kecamatan dan Jenis Tanaman di Kabupaten Demak (kuintal), 2021 and 2022**  
**Table** **5.1.13** **Production of Fruits by Subdistrict and Kind of Plant in Demak Regency (kuintal), 2021 and 2022**

Kecamatan Subdistrict	Mangga/Mango		Durian/Durian	
	2021	2022	2021	2022
(1)	(2)	(3)	(4)	(5)
Mranggen	39 317	42 037	-	-
Karangawen	38 344	35 947	-	-
Guntur	36 533	50 882	-	-
Sayung	12 790	12 929	-	-
Karang Tengah	14 022	9 280	-	-
Bonang	2 368	2 321	-	-
Demak	22 528	37 953	-	-
Wonosalam	2 635	2 659	-	-
Dempet	11 033	8 471	-	-
Kebonagung	12 684	13 742	-	-
Gajah	14 166	15 177	-	-
Karanganyar	27 258	28 288	-	-
Mijen	6 746	2 912	-	-
Wedung	8 079	9 103	-	-
<b>Demak</b>	<b>248 503</b>	<b>271 701</b>	<b>-</b>	<b>-</b>

Lanjutan Tabel/Continued Table 5.1.13

Kecamatan Subdistrict	Jeruk Siam/Orange/Tangerine		Pisang/Banana	
	2021	2022	2021	2022
(1)	(6)	(7)	(8)	(9)
Mranggen	66	70	18 595	23 485
Karangawen	-	-	14 410	14 950
Guntur	-	-	40 423	60 324
Sayung	-	-	653 957	702 750
Karang Tengah	-	-	4 614	5 837
Bonang	-	-	18 620	19 249
Demak	-	-	15 097	6 769
Wonosalam	-	-	18 359	18 399
Dempet	-	-	16 339	8 136
Kebonagung	96	27	1 656	1 611
Gajah	-	-	27 262	38 719
Karanganyar	-	-	18 958	17 093
Mijen	-	-	12 164	12 916
Wedung	-	-	23 002	23 572
<b>Demak</b>	<b>162</b>	<b>97</b>	<b>883 456</b>	<b>953 810</b>

Lanjutan Tabel/*Continued Table* 5.1.13

Kecamatan <i>Subdistrict</i>	Pepaya/ <i>Papaya</i>		Salak/ <i>Snakefruit</i>	
	2021	2022	2021	2022
(1)	(10)	(11)	(12)	(13)
Mranggen	-	-	-	-
Karangawen	140	125	-	-
Guntur	1 024	3 054	-	-
Sayung	-	-	-	-
Karang Tengah	556	526	-	-
Bonang	-	-	-	-
Demak	1 863	1 757	-	-
Wonosalam	71	76	-	-
Dempet	376	278	-	-
Kebonagung	289	394	-	-
Gajah	1 160	1 493	-	-
Karanganyar	9	65	-	-
Mijen	969	869	-	-
Wedung	87	139	-	-
<b>Demak</b>	<b>6 544</b>	<b>8 776</b>	-	-

Lanjutan Tabel/*Continued Table* 5.1.13

Kecamatan Subdistrict	Belimbing/ <i>Star Fruit</i>		Jambu Air/ <i>Water Apple</i>	
	2021	2022	2021	2022
(1)	(10)	(11)	(12)	(13)
Mranggen	5 035	5 225	4 988	5 078
Karangawen	3 250	2 935	3 675	11 189
Guntur	10 515	15 677	14 334	40 530
Sayung	8 215	8 849	8 770	9 549
Karang Tengah	5 197	4 538	2 857	2 824
Bonang	154	192	7 660	8 175
Demak	3 682	4 144	27 138	35 947
Wonosalam	1 239	4 352	31 750	67 166
Dempet	915	287	10 931	6 824
Kebonagung	2 966	3 206	6 147	6 633
Gajah	4 495	3 406	11 026	19 127
Karanganyar	3 053	3 104	5 111	5 152
Mijen	91	134	23 686	23 162
Wedung	704	824	6 858	13 418
<b>Demak</b>	<b>49 511</b>	<b>56 873</b>	<b>164 931</b>	<b>254 774</b>

Catatan/*Note*: ..Sumber/*Source*: BPS, Statistik Pertanian Hortikultura SPH/BPS-*Statistics Indonesia, Agricultural Statistic for Horticulture SPH*

**Tabel 5.1.14** **Produksi Buah-Buahan dan Sayuran Tahunan Menurut Jenis Tanaman di Kabupaten Demak (kuintal), 2020–2022**  
**Table 5.1.14** **Production of Annual Fruits and Vegetables by Kind of Plant in Demak Regency (quintal), 2020–2022**

Jenis Tanaman Kind of Plants	2020	2021	2022
(1)	(2)	(3)	(4)
Alpukat/ <i>Avocado</i>	-	67	452
Anggur/ <i>Grape</i>	-	-	-
Apel/ <i>Apple</i>	-	-	-
Belimbing/ <i>Star Fruit</i>	45 767	49 511	56 873
Duku/Langsar/Kokosan/ <i>Duku</i>	-	-	-
Durian/ <i>Durian</i>	-	-	-
Jambu Air/ <i>Water Apple</i>	149 881	164 931	254 774
Jambu Biji/ <i>Guava</i>	5 121	5 304	9 704
Jengkol/ <i>Jengkol</i>	-	-	-
Jeruk Besar/ <i>Pomelo</i>	102	152	84
Jeruk Siam/Kepron/ <i>Orange/Tangerine</i>	160	162	97
Mangga/ <i>Mango</i>	202 034	248 503	271 701
Manggis/ <i>Mangosteen</i>	-	-	-
Melinjo/ <i>Gnetum/Melinjo</i>	327	296	717
Nangka/Cempedak/ <i>Jackfruit</i>	7 034	8 143	9 886
Nenas/ <i>Pineapple</i>	9	-	-
Pepaya/ <i>Papaya</i>	4 754	6 544	8 776
Petai/ <i>Twisted Cluster Bean</i>	-	-	-

Lanjutan Tabel/*Continued Table* 5.1.14

<b>Jenis Tanaman</b> <i>Kind of Plants</i>	<b>2020</b>	<b>2021</b>	<b>2022</b>
(1)	(2)	(3)	(4)
Pisang/ <i>Banana</i>	887 596	883 456	953 810
Rambutan/ <i>Rambutan</i>	85	40	100
Salak/ <i>Snakefruit</i>	-	-	-
Sawo/ <i>Sapodilla/Sawo</i>	2 016	2 084	2 076
Sirsak/ <i>Soursop</i>	1 058	1 181	1 747
Sukun/ <i>Breadfruit</i>	5 825	6 323	7 461
Buah Naga/ <i>Hylocereus polyrhizus</i>	...	88	224
Jeruk Lemon/ <i>Lemon</i>	...	-	35
Lengkeng/ <i>Dimocarpus longan</i>	...	4 526	8 158

Catatan/Note: ..

Sumber/Source: BPS, Statistik Pertanian Hortikultura SPH/BPS-Statistics Indonesia, *Agricultural Statistic for Horticulture SPH*

**5.2 PERKEBUNAN  
ESTATE CROPS**

**Tabel 5.2.1 Luas Areal Tanam Tanaman Perkebunan Menurut Kecamatan dan Jenis Tanaman di Kabupaten Demak (ha), 2021 dan 2022**  
*Planted Area of Estate Crops by Subdistrict and Type of Crops in Demak Regency (ha), 2021 and 2022*

Kecamatan Subdistrict (1)	Tembakau/Tobacco		Kelapa/Coconut	
	2021 (2)	2022 (3)	2021 (4)	2022 (5)
Mranggen	369,00	50,00	146,20	138,20
Karangawen	1 398,00	387,00	206,82	206,82
Guntur	260,00	245,00	108,47	104,47
Sayung	0,00	0,00	84,28	74,28
Karang Tengah	0,00	0,00	30,32	26,32
Bonang	0,00	0,00	17,20	15,20
Demak	0,00	0,00	5,72	5,72
Wonosalam	0,00	0,00	30,18	25,18
Dempet	0,00	0,00	8,72	6,32
Kebonagung	0,00	0,00	42,36	40,36
Gajah	0,00	0,00	57,38	56,38
Karanganyar	0,00	0,00	75,02	72,02
Mijen	0,00	0,00	14,00	14,00
Wedung	0,00	0,00	13,81	13,81
<b>Demak</b>	<b>2 027,00</b>	<b>682,00</b>	<b>840,48</b>	<b>799,08</b>

Lanjutan Tabel/Continued Table 5.2.1

Kecamatan Subdistrict	Kapuk Randu/Kapok		Kelapa Hibrida/Hybrid Coconut	
	2021	2022	2021	2022
(1)	(6)	(7)	(8)	(9)
Mranggen	5,00	4,00	13,94	7,54
Karangawen	22,10	22,10	5,75	5,75
Guntur	3,50	2,50	5,30	3,00
Sayung	3,70	3,00	25,00	17,00
Karang Tengah	19,15	15,65	2,80	2,30
Bonang	1,92	1,42	0,00	0,00
Demak	1,00	1,00	3,50	0,00
Wonosalam	2,00	1,50	5,26	2,00
Dempet	7,00	3,10	1,35	1,32
Kebonagung	5,58	4,58	0,25	0,25
Gajah	17,52	14,52	2,40	2,40
Karanganyar	4,83	4,83	8,32	8,32
Mijen	5,50	5,00	0,00	0,00
Wedung	3,30	3,30	15,58	11,98
<b>Demak</b>	<b>102,10</b>	<b>86,50</b>	<b>89,45</b>	<b>61,86</b>

Catatan/Note: ...

Sumber/Source: Dinas Pertanian dan Pangan Kabupaten Demak/Agriculture and Food Service of Demak Regency



**Tabel 5.2.2** Luas Areal Panen Tanaman Perkebunan Menurut Kecamatan dan Jenis Tanaman di Kabupaten Demak (ha), 2021 dan 2022  
**Harvested Area of Estate Crops by Subdistrict and Type of Crops in Demak Regency (ha), 2021 and 2022**

Kecamatan Subdistrict	Tembakau/Tobacco		Kelapa/Coconut (Butir)	
	2021	2022	2021	2022
(1)	(2)	(3)	(4)	(5)
Mranggen	369,00	50,00	142,00	135,00
Karangawen	1 398,00	387,00	181,50	181,50
Guntur	260,00	245,00	69,30	75,30
Sayung	0,00	0,00	69,74	66,74
Karang Tengah	0,00	0,00	28,60	25,60
Bonang	0,00	0,00	13,00	13,00
Demak	0,00	0,00	4,50	4,50
Wonosalam	0,00	0,00	27,13	23,13
Dempet	0,00	0,00	7,72	5,32
Kebonagung	0,00	0,00	37,40	37,40
Gajah	0,00	0,00	54,00	54,00
Karanganyar	0,00	0,00	43,00	47,00
Mijen	0,00	0,00	6,00	8,00
Wedung	0,00	0,00	0,00	0,00
<b>Demak</b>	<b>2 027,00</b>	<b>682,00</b>	<b>683,89</b>	<b>676,49</b>

Lanjutan Tabel/Continued Table 5.2.2

Kecamatan Subdistrict	Kapuk Randu/Kapok		Kelapa Hibrida/Hybrid Coconut (Butir)	
	2021	2022	2021	2022
(1)	(6)	(7)	(8)	(9)
Mranggen	5,00	4,00	10,00	7,00
Karangawen	22,10	22,10	3,00	3,00
Guntur	3,50	2,50	3,00	3,00
Sayung	3,29	2,59	24,00	16,00
Karang Tengah	17,50	15,00	2,00	2,00
Bonang	1,50	1,00	0,00	0,00
Demak	1,00	1,00	0,00	0,00
Wonosalam	1,50	1,00	4,00	2,00
Dempet	7,00	3,10	1,00	1,00
Kebonagung	4,60	3,60	0,25	0,25
Gajah	17,00	14,00	2,00	2,00
Karanganyar	3,33	3,33	6,32	6,32
Mijen	4,00	4,00	0,00	0,00
Wedung	3,30	3,30	9,90	10,90
<b>Demak</b>	<b>94,62</b>	<b>80,52</b>	<b>65,47</b>	<b>53,47</b>

Sumber/Source: : Dinas Pertanian dan Pangan Kabupaten Demak/Agriculture and Food Service of Demak Regency

**Tabel**  
**Table** 5.2.3

**Produksi Perkebunan Menurut Kecamatan dan Jenis Tanaman di Kabupaten Demak (ton), 2021 dan 2022**  
**Production of Estate by Subdistrict and Type of Crops in Demak Regency (ton), 2021 and 2022**

Kecamatan Subdistrict	Tembakau/Tobacco		Kelapa/Coconut (Butir)	
	2021	2022	2021	2022
(1)	(2)	(3)	(4)	(5)
Mranggen	324,28	44,20	601 455,00	607 450,00
Karangawen	1 488,87	362,62	843 739,00	838 550,00
Guntur	234,00	220,50	428 780,00	464 950,00
Sayung	0,00	0,00	239 270,00	236 900,00
Karang Tengah	0,00	0,00	119 075,00	118 500,00
Bonang	0,00	0,00	45 630,00	45 400,00
Demak	0,00	0,00	9 245,00	9 300,00
Wonosalam	0,00	0,00	156 550,00	140 250,00
Dempet	0,00	0,00	46 336,45	31 600,00
Kebonagung	0,00	0,00	150 540,00	151 300,00
Gajah	0,00	0,00	237 546,00	238 150,00
Karanganyar	0,00	0,00	171 263,00	193 850,00
Mijen	0,00	0,00	23 175,00	32 850,00
Wedung	0,00	0,00	65 250,00	0,00
<b>Demak</b>	<b>2 047,15</b>	<b>627,32</b>	<b>3 137 854,45</b>	<b>3 109 050,00</b>

Lanjutan Tabel/Continued Table 5.2.3

Kecamatan Subdistrict	Kapuk Randu/Kapok		Kelapa Hibrida/Hybrid Coconut (Butir)	
	2021	2022	2021	2022
(1)	(6)	(7)	(8)	(9)
Mranggen	1,95	1,98	39 000,00	31 050,00
Karangawen	7,73	8,71	12 435,00	12 400,00
Guntur	1,12	1,13	23 907,00	18 550,00
Sayung	1,56	1,38	98 499,00	76 050,00
Karang Tengah	6,62	6,65	9 380,00	9 500,00
Bonang	0,58	0,58	0,00	0,00
Demak	0,56	0,55	0,00	0,00
Wonosalam	0,49	0,49	21 035,00	10 950,00
Dempet	5,89	2,61	4 885,00	4 900,00
Kebonagung	1,87	1,90	805,00	800,00
Gajah	9,89	9,70	8 480,00	8 600,00
Karanganyar	1,17	1,38	25 316,40	25 800,00
Mijen	2,22	2,23	0,00	0,00
Wedung	12,62	3,96	0,00	46 450,00
<b>Demak</b>	<b>54,27</b>	<b>43,25</b>	<b>243 742,40</b>	<b>245 050,00</b>

Sumber/Source: Dinas Pertanian dan Pangan Kabupaten Demak/Agriculture and Food Service of Demak Regency

**5.3 PETERNAKAN  
LIVESTOCK**

**Tabel 5.3.1 Jumlah Populasi Ternak Dirinci Menurut Jenis Ternak dan Kecamatan Di Kabupaten Demak, 2022**  
*Total Livestock Population Breakdown by Type of Livestock and District in Demak Regency, 2022*

Kecamatan Subdistrict	Populasi Ternak (ekor)/Livestock Population			
	Sapi perah/ Dairy Cow	Sapi	Kerbau	Kuda
(1)	(2)	(3)	(4)	(5)
Mranggen	-	618	20	35
Karangawen	-	2 178	57	61
Guntur	-	682	39	26
Sayung	-	129	21	-
Karang Tengah	-	83	39	29
Bonang	-	21	135	13
Demak	-	20	139	20
Wonosalam	-	200	76	29
Dempet	-	617	564	14
Kebonagung	-	41	27	-
Gajah	-	376	318	5
Karanganyar	-	391	649	-
Mijen	-	76	209	-
Wedung	-	58	426	13
<b>Demak</b>	<b>-</b>	<b>5 490</b>	<b>2 719</b>	<b>245</b>

Lanjutan Tabel/Continued Table 5.3.1

Kecamatan Subdistrict	Populasi Ternak (ekor)/Livestock Population		
	Kambing	Domba	Kelinci
(1)	(2)	(3)	(4)
Mranggen	2 597	95	-
Karangawen	5 717	2 262	148
Guntur	2 155	4 593	12
Sayung	1 264	1 478	161
Karang Tengah	877	3 407	30
Bonang	1 239	1 408	53
Demak	7 867	9 232	-
Wonosalam	1 791	11 763	42
Dempet	3 912	44 963	710
Kebonagung	2 027	5 058	760
Gajah	7 169	6 763	3 290
Karanganyar	1 913	1 934	340
Mijen	1 440	1 584	53
Wedung	1 997	1 710	53
<b>Demak</b>	<b>41 965</b>	<b>96 250</b>	<b>5 652</b>

Catatan/Note: ...

Sumber/Source: Dinas Pertanian dan Pangan Kabupaten Demak/Agriculture and Food Service of Demak Regency

**Tabel 5.3.2** Jumlah Produksi Daging Ternak Dirinci Menurut Jenis Ternak dan Kecamatan Di Kabupaten Demak, 2022  
**Total Livestock Meat Production Breakdown by Type of Livestock and District in Demak Regency, 2022**

Kecamatan Subdistrict	Produksi Daging Ternak (Kg) /Total Livestock Meat Production			
	Sapi perah/ Dairy Cow	Sapi/Cow	Kerbau/Buffalo	Kuda/Horse
(1)	(2)	(3)	(4)	(5)
Mranggen	-	93 060	800	-
Karangawen	-	23 958	-	-
Guntur	-	24 354	2 000	-
Sayung	-	49 183	3 320	-
Karang Tengah	-	45 302	10 840	-
Bonang	-	14 058	17 200	-
Demak	-	85 140	179 600	-
Wonosalam	-	19 800	13 600	-
Dempet	-	3 960	16 800	-
Kebonagung	-	7 128	3 600	-
Gajah	-	2 376	16 200	-
Karanganyar	-	16 038	44 600	-
Mijen	-	10 098	25 160	-
Wedung	-	17 345	25 560	-
<b>Demak</b>	<b>-</b>	<b>411 800</b>	<b>359 280</b>	<b>-</b>

Lanjutan Tabel/Continued Table 5.3.2

Kecamatan Subdistrict	Produksi Daging Ternak (Kg) /Total Livestock Meat Production		
	Kambing/Goat	Domba/Sheep	Kelinci/Rabbit
(1)	(2)	(3)	(4)
Mranggen	41 704	7 995	-
Karangawen	16 757	12 870	-
Guntur	4 849	1 482	-
Sayung	18 135	3 510	-
Karang Tengah	17 147	5 720	-
Bonang	7 436	1 846	-
Demak	125 086	127 764	-
Wonosalam	4 225	2 756	-
Dempet	2 808	910	-
Kebonagung	4 901	3 380	-
Gajah	2 236	2 951	-
Karanganyar	2 912	4 719	-
Mijen	4 407	2 587	-
Wedung	226 122	73 593	-
<b>Demak</b>	<b>478 725</b>	<b>252 083</b>	<b>-</b>

Catatan/Note: ...

Sumber/Source: DDinas Pertanian dan Pangan Kabupaten Demak/Agriculture and Food Service of Demak Regency



**Tabel 5.3.3** Jumlah Populasi Unggas Dirinci Menurut Jenis Unggas dan Kecamatan Di Kabupaten Demak, 2022  
*Number of Poultry Populations Breakdown by Type of Poultry and District in Demak Regency, 2022*

Kecamatan Subdistrict	Populasi Unggas (ekor)/Poultry Population		
	Ayam layer	Ayam Broiler/Broiler	Ayam kampung
(1)	(2)	(3)	(4)
Mranggen	-	2 643 000	27 610
Karangawen	165 430	2 229 800	10 252
Guntur	243 200	2 328 000	23 100
Sayung	-	9 201 011	52 655
Karang Tengah	-	2 903 000	18 130
Bonang	12 000	1 829 000	77 052
Demak	101 200	2 386 700	15 349
Wonosalam	-	2 258 000	92 176
Dempet	-	3 393 350	101 996
Kebonagung	-	1 696 000	17 546
Gajah	-	1 884 800	19 994
Karanganyar	5 999	1 548 000	17 790
Mijen	-	7 908 000	23 667
Wedung	-	481 000	66 748
<b>Demak</b>	<b>527 829</b>	<b>42 689 661</b>	<b>564 065</b>

Lanjutan Tabel/Continued Table 5.3.3

Kecamatan Subdistrict	Populasi Unggas (ekor)/Poultry Population		
	Itik	Angsa	Puyuh
(1)	(2)	(3)	(4)
Mranggen	915	-	5 000
Karangawen	775	-	400
Guntur	1 250	-	-
Sayung	10 404	-	7 500
Karang Tengah	2 650	-	12 000
Bonang	9 659	-	625
Demak	37 335	-	5 003
Wonosalam	4 175	-	2 500
Dempet	37 670	-	19 112
Kebonagung	24 324	-	4 000
Gajah	4 785	-	1 475
Karanganyar	22 042	-	13 000
Mijen	10 058	-	3 000
Wedung	63 365	-	-
<b>Demak</b>	<b>229 407</b>	<b>-</b>	<b>73 615</b>

Catatan/Note: ...

Sumber/Source: Dinas Pertanian dan Pangan Kabupaten Demak/Agriculture and Food Service of Demak Regency

**Tabel 5.3.4** **Produksi Daging Unggas Dirinci Menurut Jenis Unggas dan Kecamatan Di Kabupaten Demak, 2022**  
**Total Poultry Meat Production Breakdown by Type of Livestock and District in Demak Regency, 2022**

Kecamatan Subdistrict	Produksi Daging Unggas (kg)/ Total Poultry Meat Production		
	Ayam layer	Ayam Broiler	Ayam kampung
(1)	(2)	(3)	(4)
Mranggen	-	2 756 000	33 413
Karangawen	-	2 278 800	13 072
Guntur	-	2 420 000	30 101
Sayung	-	9 831 012	39 471
Karang Tengah	-	3 123 000	23 396
Bonang	-	1 958 000	104 046
Demak	-	2 428 260	20 751
Wonosalam	-	2 444 000	93 873
Dempet	-	3 437 450	140 381
Kebonagung	-	1 763 000	15 963
Gajah	-	2 001 600	28 587
Karanganyar	-	1 546 000	23 853
Mijen	-	8 065 500	35 095
Wedung	-	500 500	96 571
<b>Demak</b>	<b>-</b>	<b>44 553 122</b>	<b>698 573</b>

Lanjutan Tabel/Continued Table 5.3.4

Kecamatan Subdistrict	Populasi Unggas (ekor)/Poultry Population		
	Itik	Angsa	Puyuh
(1)	(2)	(3)	(4)
Mranggen	485	-	-
Karangawen	384	-	-
Guntur	941	-	-
Sayung	5 024	-	-
Karang Tengah	1 521	-	-
Bonang	4 726	-	-
Demak	18 319	-	-
Wonosalam	2 074	-	-
Dempet	18 770	-	-
Kebonagung	11 982	-	-
Gajah	2 337	-	-
Karanganyar	10 818	-	-
Mijen	4 901	-	-
Wedung	31 028	-	-
<b>Demak</b>	<b>113 311</b>	<b>-</b>	<b>-</b>

Catatan/Note: ...

Sumber/Source: Dinas Pertanian dan Pangan Kabupaten Demak/Agriculture and Food Service of Demak Regency

**Tabel 5.3.5** **Produksi Telur Unggas Dirinci Menurut Jenis Unggas dan Kecamatan Di Kabupaten Demak, 2022**  
**Poultry Egg Production Breakdown by Poultry Type and District in Demak Regency, 2022**

Kecamatan Subdistrict	Produksi Telur Unggas (kg)			
	Ayam ras	Ayam Buras	itik	Puyuh
(1)	(2)	(3)	(4)	
Mranggen	-	46 146	7 788	12 663
Karangawen	195 300	18 077	6 160	1 988
Guntur	316 800	41 718	15 108	-
Sayung	-	59 024	80 663	17 791
Karang Tengah	-	32 217	24 428	30 140
Bonang	14 400	143 792	75 883	1 556
Demak	130 320	28 761	294 132	4 083
Wonosalam	-	132 757	33 294	6 593
Dempet	-	193 482	301 369	48 002
Kebonagung	-	22 830	192 375	14 651
Gajah	-	39 127	37 523	3 705
Karanganyar	7 894	32 956	173 694	32 651
Mijen	-	48 307	78 691	7 535
Wedung	-	132 559	498 183	-
<b>Demak</b>	<b>664 714</b>	<b>971 754</b>	<b>1 819 290</b>	<b>181 358</b>

Catatan/Note: ...

Sumber/Source: Dinas Pertanian dan Pangan Kabupaten Demak/Agriculture and Food Service of Demak Regency

#### 5.4 TANAMAN PANGAN FARM FOOD CROPS

**Tabel** 5.4.1 **Luas Panen, Produksi, dan Produktivitas Padi (Kuintal/Hektar) Di Kabupaten Demak, 2019-2021**  
**Table** *Harvested Area, Production, and Productivity of Paddy (Quintal/Hectare) in Demak Regency, 2019-2021*

Tahun	2019	2020	2021
(1)	(2)	(3)	(4)
Luas Panen (ha)	106 630,00	106 711,00	106 057,00
Produksi (ton)	666 141,00	659 065,00	656 823,00
Produktivitas (kuintal/ha)	62,47	61,76	61,93

Catatan/Note: ...

Sumber/Source: BPS, Survei Kerangka Sampel Area (KSA)/BPS-Statistics Indonesia, Area Sampling Frame (ASF) Survey

**5.5 PERIKANAN  
FISHERY**

**Tabel 5.5.1** **Produksi Perikanan Tangkap menurut Komoditas dan Kecamatan Di Kabupaten Demak, 2022**  
*Capture Fishery Production by Commodity and District in Demak Regency, 2022*

Kecamatan Subdistrict	Produksi dan Nilai Produksi Perikanan Tangkap (Ton)			
	TERI		KEMBUNG	
	Produksi (Ton)	Nilai Produksi (Rp)	Produksi (Ton)	Nilai Produksi (Rp)
(1)	(2)	(3)	(4)	(5)
Mranggen	-	-	-	-
Karangawen	-	-	-	-
Guntur	-	-	-	-
Sayung	-	-	42 901,52	858 030 426
Karang Tengah	-	-	32 176,14	643 522 820
Bonang	1 081 816 000	16 297 046 000	1 631 244,00	32 684 009 000
Demak	-	-	-	-
Wonosalam	-	-	-	-
Dempet	-	-	-	-
Kebonagung	-	-	-	-
Gajah	-	-	-	-
Karanganyar	-	-	-	-
Mijen	-	-	-	-
Wedung	-	-	139 429,94	2 788 598 886
<b>Demak</b>	<b>1 081 816 000</b>	<b>16 297 046 000</b>	<b>1 845 752</b>	<b>36 974 161 132</b>

Lanjutan Tabel/Continued Table 5.5.1

Kecamatan Subdistrict	Produksi dan Nilai Produksi Perikanan Tangkap (Ton)			
	RAJUNGAN		TONGKOL	
	Produksi (Ton)	Nilai Produksi (Rp)	Produksi (Ton)	Nilai Produksi (Rp)
(1)	(2)	(3)	(4)	(5)
Mranggen	-	-	-	-
Karangawen	-	-	-	-
Guntur	-	-	-	-
Sayung	50 440,71	2 630 603 734,92	-	-
Karang Tengah	12 543,53	649 531 786,40	-	-
Bonang	514 284,89	26 630 803 242,44	567 929	1 123 750 000
Demak	-	-	-	-
Wonosalam	-	-	-	-
Dempet	-	-	-	-
Kebonagung	-	-	-	-
Gajah	-	-	-	-
Karanganyar	-	-	-	-
Mijen	-	-	-	-
Wedung	49 907,56	2 565 650 556,28	-	-
<b>Demak</b>	<b>627 177</b>	<b>32 476 589 320</b>	<b>567 929</b>	<b>1 123 750 000</b>



Lanjutan Tabel/*Continued Table 5.5.1*

Kecamatan Subdistrict	Produksi dan Nilai Produksi Perikanan Tangkap (Ton)				JUMLAH
	UDANG		Produksi (Ton)	Nilai Produksi (Rp)	
	Produksi (Ton)	Nilai Produksi (Rp)			Produksi (Ton)
(1)	(2)	(3)	(4)	(5)	
Mranggen	-	-	-	-	
Karangawen	-	-	-	-	
Guntur	-	-	-	-	
Sayung	83 219,67	6 102 564 645	176 561,90	9 591 198 806	
Karang Tengah	62 414,75	4 576 923 484	107 134,42	5 869 978 090	
Bonang	24 788,00	1 959 073 000	1 084 554 245,89	78 694 681 242	
Demak	-	-	-	-	
Wonosalam	-	-	-	-	
Dempet	-	-	-	-	
Kebonagung	-	-	-	-	
Gajah	-	-	-	-	
Karanganyar	-	-	-	-	
Mijen	-	-	-	-	
Wedung	270 463,92	19 833 335 097	459 801,42	25 187 584 539	
<b>Demak</b>	<b>440 886</b>	<b>32 471 896 226</b>	<b>1 085 297 743,63</b>	<b>119 343 442 678,04</b>	

Catatan/Note: ...

Sumber/Source: Dinas Kelautan dan Perikanan Kabupaten Demak/ *Marine and Fisheries Service of Demak Regency*

Tabel 5.5.2  
Table

**Produksi dan Nilai Produksi Perikanan Budidaya Menurut Kecamatan dan Jenis Budidaya di Kabupaten Demak Tahun 2022**  
*Capture Fishery Production by Commodity and District in Demak Regency, 2022*

Kecamatan Subdistrict	Kolam/FreshWater Fishery		Perairan Umum/Open Water Fishery	
	Produksi (Ton)	Nilai Produksi (Rp)	Produksi (Ton)	Nilai Produksi (Rp)
(1)	(2)	(3)	(4)	(5)
Mranggen	193	3 106 080 837	52 860	1 399 816 079 749
Karangawen	2 197	35 395 425 767	22 738	602 155 520 339
Guntur	2 088	33 643 432 584	38 980	1 032 266 606 296
Sayung	589	9 489 185 940	210 551	5 575 803 714 309
Karang Tengah	154	2 482 641 652	51 383	1 360 715 071 935
Bonang	8 387	135 127 554 846	33 369	883 682 776 602
Demak	2 244	36 147 788 433	-	-
Wonosalam	732	11 796 250 089	31 007	821 121 164 099
Dempet	1 087	17 515 107 514	55 517	1 470 197 893 815
Kebonagung	729	11 750 146 794	12 698	336 268 667 202
Gajah	1 045	16 840 793 461	55 517	1 470 197 893 815
Karanganyar	1 653	26 639 170 662	93 612	2 479 003 895 422
Mijen	19 427	312 997 831 389	25 396	672 537 334 405
Wedung	619	9 973 253 531	59 061	1 564 040 312 569
<b>Demak</b>	<b>41 144</b>	<b>662 904 663 499</b>	<b>742 691</b>	<b>19 667 806 930 557</b>

Lanjutan Tabel/*Continued Table* 5.5.1

Kecamatan Subdistrict	Tambak/Brackish Water Pond		Jumlah/Total/	
	Produksi (Ton)	Nilai Produksi (Rp)	Produksi (Ton)	Nilai Produksi (Rp)
(1)	(2)	(3)	(4)	(5)
Mranggen	-	-	53 052	1 402 922 160 586
Karangawen	-	-	24 935	637 550 946 106
Guntur	-	-	41 068	1 065 910 038 880
Sayung	2 339	75 772 849 974	213 479	5 661 065 750 223
Karang Tengah	420	13 604 636 751	51 957	1 376 802 350 338
Bonang	2 418	78 345 348 745	44 175	1 097 155 680 193
Demak	-	-	2 244	36 147 788 433
Wonosalam	-	-	31 739	832 917 414 188
Dempet	-	-	56 604	1 487 713 001 329
Kebonagung	-	-	13 427	348 018 813 996
Gajah	-	-	56 563	1 487 038 687 276
Karanganyar	-	-	95 265	2 505 643 066 084
Mijen	-	-	44 823	985 535 165 794
Wedung	3 013	97 610 274 530	62 693	1 671 623 840 630
<b>Demak</b>	<b>8 190</b>	<b>265 333 110 000</b>	<b>792 025</b>	<b>20 596 044 704 056</b>

Catatan/Note: ...

Sumber/Source: Dinas Kelautan dan Perikanan Kabupaten Demak/ *Marine and Fisheries Service of Demak Regency*

**Tabel 5.5.3** Jumlah Nelayan menurut Kecamatan di Kabupaten Demak, 2022  
**Table 5.5.3** Number of Fishermen by District in Demak Regency, 2022

Kecamatan Subdistrict	Nelayan			
	Juragan	Pendega	Penangkap Ikan	Penangkap Katak
(1)	(2)	(3)	(4)	(5)
Mranggen	-	-	179	-
Karangawen	-	-	77	-
Guntur	-	-	132	-
Sayung	472	431	713	-
Karang Tengah	125	130	174	-
Bonang	1 807	5 694	113	-
Demak	-	-	-	-
Wonosalam	-	-	105	-
Dempet	-	-	188	-
Kebonagung	-	-	43	-
Gajah	-	-	188	-
Karanganyar	-	-	317	-
Mijen	-	-	86	-
Wedung	1 335	2 775	200	-
<b>Demak</b>	<b>3 739</b>	<b>9 030</b>	<b>2 515</b>	<b>-</b>

Catatan/Note: ...

Sumber/Source: Dinas Kelautan dan Perikanan Kabupaten Demak/Marine and Fisheries Service of Demak Regency

**Tabel 5.5.4** **Produksi dan Nilai Produksi Hasil Olahan Ikan menurut Bulan di Kabupaten Demak, 2021-2022**  
**Production and Production Value of Processed Fish Products by Month in Demak Regency, 2021-2022**

Bulan Subdistrict	2021		2022	
	Volume Produksi (Ton)	Nilai produksi (Rp)	Volume Produksi (Ton)	Nilai produksi (Rp)
(1)	(2)	(3)	(4)	(5)
Januari	1 476	50 408 000	1 162	48 958 200
Februari	1 251	43 829 685	1 237	51 823 900
Maret	1 272	43 858 000	1 398	57 061 200
April	1 630	54 660 795	1 656	65 826 200
Mei	1 838	61 594 650	1 656	65 805 900
Juni	1 800	60 461 530	1 651	65 711 650
Juli	1 304	43 136 000	1 642	65 339 900
Agustus	1 353	44 972 300	1 617	64 401 400
September	1 400	46 941 500	1 566	62 349 900
Oktober	1 519	52 499 600	1 505	60 358 700
November	1 229	44 118 500	1 343	54 984 250
Desember	1 235	44 131 750	1 198	49 708 500
<b>Demak</b>	<b>17 309</b>	<b>590 612 310</b>	<b>17 630</b>	<b>712 329 700</b>

Catatan/Note: ...


Sumber/Source: Dinas Kelautan dan Perikanan Kabupaten Demak/Marine and Fisheries Service of Demak Regency

# BAB VI

## INDUSTRI, PERTAMBANGAN, DAN ENERGI

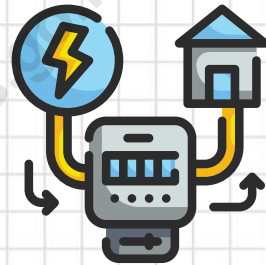
### INDUSTRY, MINING, AND ENERGY

#### LISTRIK



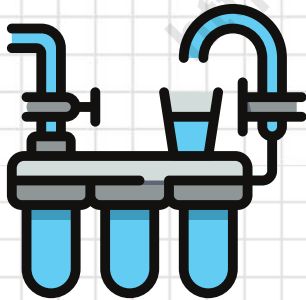
**315.551**

JUMLAH PELANGGAN LISTRIK  
Desember 2022



**474.828.638 VA**

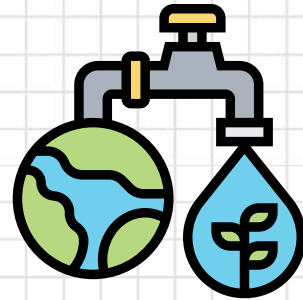
JUMLAH DAYA TERPASANG  
Desember 2022



**62.978**

JUMLAH PELANGGAN AIR

#### AIR



**10.017.619 m3**

JUMLAH AIR DISALURKAN



**BADAN PUSAT STATISTIK  
KABUPATEN DEMAK**

**PENJELASAN TEKNIS**

1. Pelanggan adalah individu atau kelompok, baik rumah tangga, perusahaan atau institusi non profit yang membeli air bersih dari perusahaan air bersih.
2. Air disalurkan adalah volume air bersih dari perusahaan air bersih.

**TECHNICAL NOTES**

1. *Customers are individuals or groups, whether household, company or non-profit institutions that buy water supply from water supply establishment.*
2. *Distributed water is the volume of water supply from water supply establishment.*

<https://demakkab.bps.go.id>

**ULASAN**

**DESCRIPTION**

Kebutuhan energi listrik di kabupaten Demak terus diperlukan sejalan dengan roda perekonomian daerah. Untuk total keseluruhan daya terpasang pada Desember 2022 di Kabupaten Demak sebesar 474,83 juta VA.

*Demak regency needs of electricity in line with the regional economy development. The total installed power in December 2022 in Demak Regency is 474.83 million VA.*

Kebutuhan air disalurkan PDAM di kabupaten Demak tahun 2022 mengalami penurunan dibandingkan tahun sebelumnya, tercatat jumlah air yang disalurkan sebesar 10,02 juta m3. Jumlah pelanggan tahun 2022 sebanyak 62.978 pelanggan dan nilai 53,57 milyar rupiah.

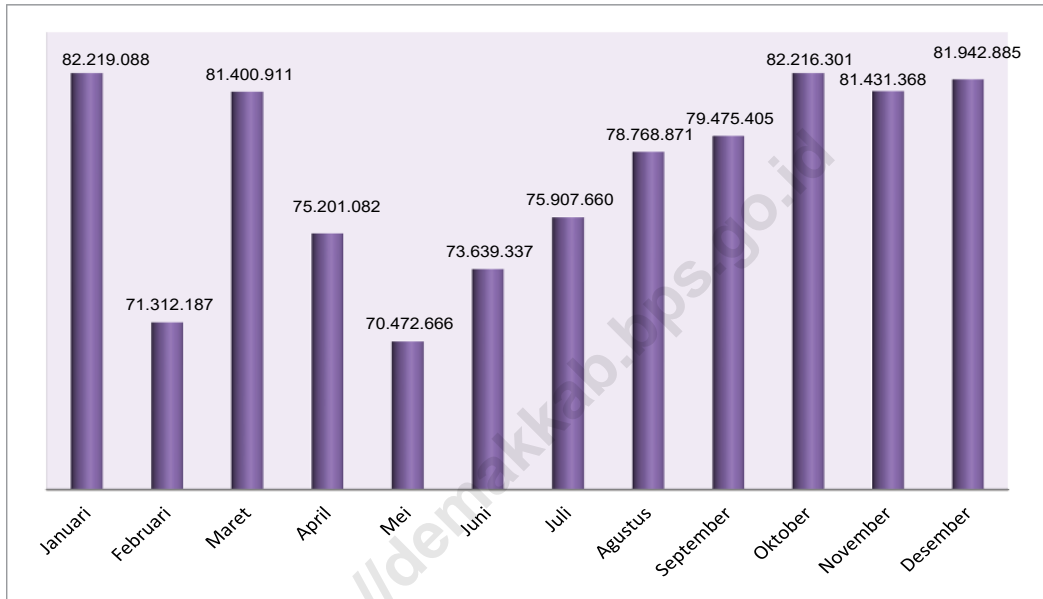
*The need for water supplied by PDAMs in Demak regency in 2022 has decline compared to the previous year, carrying the amount of water channeled at 10,02 million m3. The number of customers in 2022 was 62,978 customers and a value of 53,57 billion rupiah.*

<https://demak.kab.go.id>



**Gambar** 6.1  
**Figures**

**Listrik Terjual (KWh) pada Cabang/Ranting PLN  
Menurut Bulan di Kabupaten Demak, 2022**  
*Electricity Sold (KWh) of PT. PLN (Persero) at PLN Branch  
by Month in Demak Regency, 2022*



Sumber/Source : PT PLN UID Jawa Tengah dan DI Yogyakarta UP3 Demak

**Tabel** 6.1  
**Table**

**Daya Terpasang, Produksi, dan Distribusi Listrik PT. PLN (Persero) pada Cabang/Ranting PLN Menurut Bulan di Kabupaten Demak, 2022**  
**Installed Electricity Power, Production, and Distribution of PT. PLN (Persero) at PLN Branch by Month in Demak Regency, 2022**

Bulan Months	Daya Terpasang Installed Electricity Power (VA)	Produksi Listrik Electricity Production (KWh)	Listrik Terjual Electricity Sold (KWh)	Dipakai Sendiri Own Used (KWh)	Susut/Hilang Shrinkage/Lost (KWh)
(1)	(2)	(3)	(4)	(5)	(6)
Januari	440 960 288	161 897 104	82 219 088	582 206,04	16 554 702,87
Februari	442 269 288	144 079 240	71 312 187	519 599,34	14 581 508 ,79
Maret	446 310 538	168 494 774	81 400 911	589 241,23	17 983 607,54
April	448 133 238	171 233 476	75 201 082	571 849,63	17 981 881,75
Mei	450 008 388	161 630 899	70 472 666	593 643,63	17 716 038,14
Juni	452 717 788	163 532 637	73 639 337	574 493,83	14 508 025,61
Juli	459 133 688	173 264 997	75 907 660	597 061,49	16 841 708,43
Agustus	461 219 338	178 949 195	78 768 871	597 206 ,05	17 083 220,64
September	464 164 238	174 622 122	79 475 405	600 396,39	16 452 949,39
Oktober	467 176 638	172 326 431	82 216 301	602 233,85	15 485 946,48
November	470 509 488	167 704 626	81 431 368	585 181,73	16 024 102,75
Desember	474 828 638	163 212 733	81 942 885	609 435,18	12 253 887,96
<b>Demak</b>					

Catatan/Note: **Produksi Listrik, Dipakai Sendiri dan Susut/Hilang** meliputi Kabupaten Demak, Kabupaten Grobogan, Kab. Jepara, Kab. Pati, Kabupaten Semarang, Kota Semarang, Kabupaten Sragen, Kabupaten Boyolali, dan Kabupaten Blora

Sumber/Source: PT PLN UID Jawa Tengah dan DI Yogyakarta UP3 Demak

**Tabel**  
**Table** 6.2

**Jumlah Pelanggan Listrik Menurut Bulan di Kabupaten Demak, 2022**  
**Number of Electricity Customers by Month in Demak Regency, 2022**

<b>Bulan</b> <b>Months</b>	<b>2022</b>
(1)	(2)
Januari	306 419
Februari	306 956
Maret	307 790
April	308 595
Mei	309 216
Juni	310 131
Juli	310 855
Agustus	311 925
September	312 701
Oktober	313 703
November	314 656
Desember	315 551

Catatan/Note: ...

Sumber/Source: PT PLN UID Jawa Tengah dan DI Yogyakarta UP3 Demak

**Tabel**  
**Table 6.3****Jumlah Pelanggan dan Air yang Disalurkan Menurut Kecamatan di Kabupaten Demak, 2022**  
**Number of Customers and Distributed Water by Subdistrict in Demak Regency, 2022**

Kecamatan Subdistrict	Pelanggan Number of Customers	Air Disalurkan Distributed Water (m <sup>3</sup> )	Nilai Value (Rp)
(1)	(2)	(3)	(4)
Mranggen	9789	1 077 768	5 877 041 315
Karangawen	1648	203 551	1 291 566 495
Guntur	201	27 107	128 224 480
Sayung	-	-	-
Karangtengah	1290	183 557	1 012 317 410
Bonang	5810	810 506	3 746 641 635
Demak	19437	3 751 145	22 101 968 780
Wonosalam	10899	1 855 222	9 429 794 580
Dempet	-	-	-
Kebonagung	-	-	-
Gajah	-	-	-
Karanganyar	577	84 759	540 983 400
Mijen	1955	169 761	942 827 990
Wedung	11372	1 854 243	8 500 669 120
<b>Demak</b>	<b>62 978</b>	<b>10 017 619</b>	<b>53 572 035 205</b>

Catatan/Note: ...

Sumber/Source: Perusahaan Daerah air Minum/ Water Supply of Local Government Corporation

**Tabel**  
**Table 6.4****Jumlah Pelanggan menurut Jenis Konsumen di  
Kabupaten Demak, 2022**  
**Number of Customers by Type of Consumer in Demak  
Regency, 2022**

Kecamatan Subdistrict	Hidran Umum	Industri Besar	Industri Kecil	Instansi Pemerintah	Kamar Mandi / WC Umum
(1)	(2)	(3)	(4)	(5)	(6)
Mranggen	-	2	-	10	-
Karangawen	-	1	-	9	-
Guntur	-	-	-	1	-
Sayung	-	-	-	-	-
Karangtengah	-	-	-	8	1
Bonang	-	-	-	19	1
Demak	6	2	1	134	4
Wonosalam	5	4	1	32	-
Dempet	-	-	-	-	-
Kebonagung	-	-	-	-	-
Gajah	-	-	-	-	-
Karanganyar	-	2	-	1	-
Mijen	1	-	-	8	-
Wedung	3	-	2	35	1
<b>Demak</b>	<b>15</b>	<b>11</b>	<b>4</b>	<b>257</b>	<b>7</b>

Lanjutan Tabel/Continued Table 6.4

Kecamatan Subdistrict	Kelompok Bermain Anak / Paud	Niaga Besar	Niaga Kecil	Panti Asuhan	Pondok Pesantren
(1)	(7)	(8)	(9)	(10)	(11)
Mranggen	-	4	100	2	-
Karangawen	4	-	5	1	1
Guntur	-	-	1	-	2
Sayung	-	-	-	-	-
Karangtengah	-	4	26	-	1
Bonang	2	2	59	-	5
Demak	9	28	622	4	11
Wonosalam	3	19	129	-	3
Dempet	-	-	-	-	-
Kebonagung	-	-	-	-	-
Gajah	-	-	-	-	-
Karanganyar	-	-	14	-	-
Mijen	-	-	2	-	-
Wedung	6	-	11	-	26
<b>Demak</b>	<b>24</b>	<b>57</b>	<b>969</b>	<b>7</b>	<b>49</b>

Lanjutan Tabel/Continued Table 6.4

<b>Kecamatan Subdistrict</b>	<b>Rumah Tangga 1</b>	<b>Rumah Tangga 2</b>	<b>Rumah Tangga 3</b>	<b>Rumah Tangga 4</b>	<b>Sekolah</b>
(1)	(12)	(13)	(14)	(15)	(16)
Mranggen	1457	4 376	3 241	503	23
Karangawen	3	1 575	11	2	6
Guntur	-	189	2	1	-
Sayung	-	-	-	-	-
Karagtengah	120	463	583	49	11
Bonang	438	3 992	1 128	52	28
Demak	1 883	7 648	7 868	842	100
Wonosalam	2 381	5 826	2 017	190	67
Dempet	-	-	-	-	-
Kebonagung	-	-	-	-	-
Gajah	-	-	-	-	-
Karanganyar	2	161	386	4	6
Mijen	57	1799	77	-	5
Wedung	633	9134	1233	81	71
<b>Demak</b>	<b>6 974</b>	<b>35 163</b>	<b>16 546</b>	<b>1 724</b>	<b>317</b>

Lanjutan Tabel/Continued Table 6.4

<b>Kecamatan Subdistrict</b>	<b>Tempat Ibadah</b>	<b>Yayasan Sosial</b>	<b>Jumlah</b>
(1)	(17)	(18)	(19)
Mranggen	59	12	9 789
Karangawen	30	-	1 648
Guntur	4	1	201
Sayung	-	-	-
Karangtengah	20	4	1 290
Bonang	69	15	5 810
Demak	238	37	19 437
Wonosalam	198	24	10 899
Dempet	-	-	-
Kebonagung	-	-	-
Gajah	-	-	-
Karanganyar	1	-	577
Mijen	5	1	1 955
Wedung	122	14	11 372
<b>Demak</b>	<b>746</b>	<b>108</b>	<b>62 978</b>

Catatan/Note:

Sumber/Source: Perusahaan Daerah air Minum/ Water Supply of Local Government Corporation



**Tabel**  
**Table 6.5****Jumlah dan Tenaga Kerja Industri Kecil Menengah  
Menurut Kecamatan di Kabupaten Demak , 2022**  
**Number and Manpower of Small and Medium Industries by  
District in Demak Regency, 2022**

Kecamatan Subdistrict	2022	
	Jumlah IKM	Jumlah Tenaga Kerja
(1)	(2)	(3)
Mranggen	1 070	3 408
Karangawen	282	932
Guntur	453	1 505
Sayung	396	1 203
Karangtengah	419	769
Bonang	846	2 550
Demak	496	2 135
Wonosalam	334	1 126
Dempet	267	534
Kebonagung	259	875
Gajah	211	481
Karanganyar	268	670
Mijen	397	1 167
Wedung	1001	2 778
<b>Demak</b>	<b>6 699</b>	<b>20 133</b>

Catatan/Note: .....

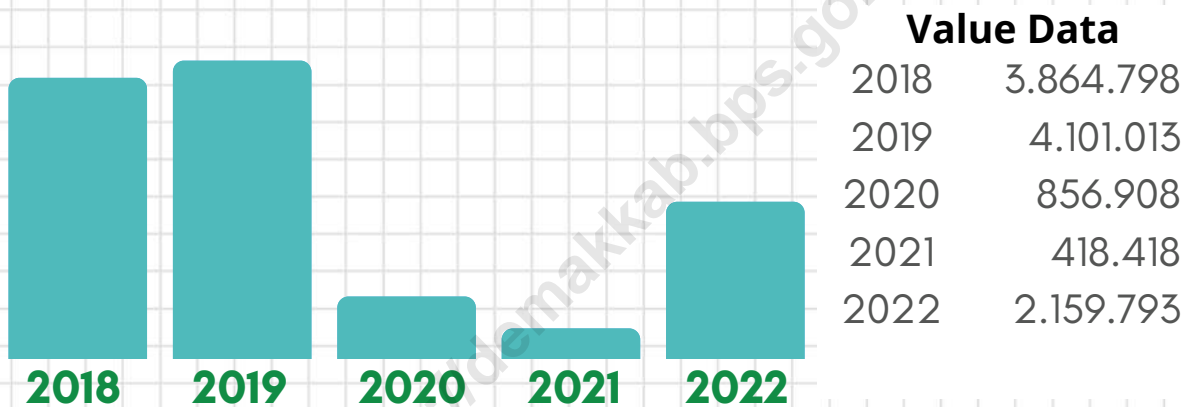
Sumber/Source: Dinas Tenaga Kerja dan Perindustrian Kabupaten Demak/ Department of Manpower and Industry Service of Demak Regency

# BAB VII

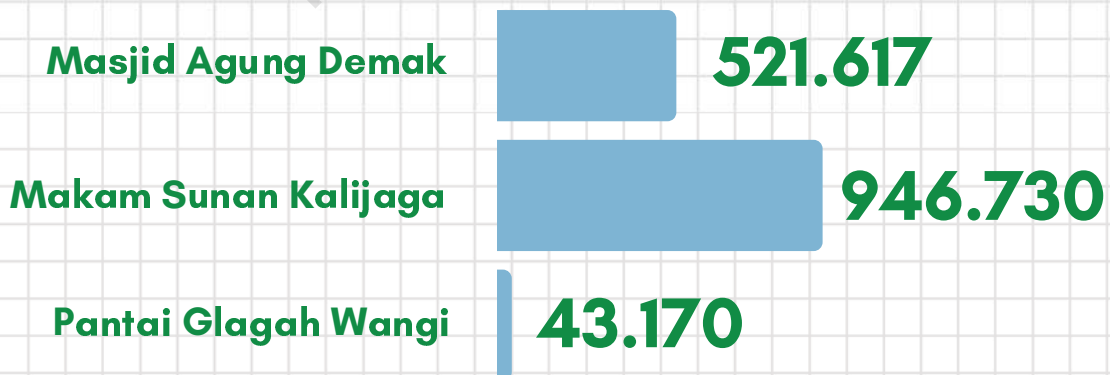
## PARIWISATA

### TOURISM

#### JUMLAH PENGUNJUNG OBYEK WISATA



#### JUMLAH PENGUNJUNG OBJEK WISATA 2022



**BADAN PUSAT STATISTIK  
KABUPATEN DEMAK**

**PENJELASAN TEKNIS**

1. Wisatawan mancanegara (wisman) ialah setiap pengunjung yang mengunjungi suatu negara di luar tempat tinggalnya, didorong oleh satu atau beberapa keperluan tanpa bermaksud memperoleh penghasilan di tempat yang dikunjungi dan lamanya kunjungan tersebut tidak lebih dari satu tahun (12 bulan). Definisi ini mencakup 2 (dua) kategori wisatawan mancanegara, yaitu :
  - Wisatawan (turis) ialah pengunjung seperti definisi di atas yang tinggal paling sedikit 24 jam, akan tetapi tidak lebih dari 1 (satu) tahun di tempat yang dikunjungi, dengan maksud antara lain: berlibur, rekreasi, olah raga, bisnis, menghadiri pertemuan, studi, dan kunjungan alasan kesehatan.
  - *Excursionist* ialah pengunjung seperti definisi di atas yang tinggal kurang dari 24 jam di tempat yang dikunjungi, termasuk "*Cruise passengers*" , yaitu pengunjung yang tiba di suatu negara di mana mereka tidak menginap di akomodasi negara tersebut.
  
2. Restoran adalah suatu usaha penyediaan jasa makanan dan minuman dilengkapi dengan peralatan dan perlengkapan untuk proses pembuatan, penyimpanan dan penyajian di suatu tempat tetap yang tidak

**TECHNICAL NOTES**

1. *An International Visitor is any person visiting a country other than his usual place of residence for any reason other than for earning income in the country visited, and the length of stay is no more than one year (12 months). This definition covers two categories of foreign visitors, namely :*
  - *"Tourist" is any visitor staying for at least 24 hours, but no more than one year, in the country visited, with the intention of visiting, and for any of these purposes: Pleasure, recreation and sports, Business, visiting friends and relatives, missions, attending meetings, conferences, visit for health reasons and study.*
  - *"Excursionist" is any visitor staying less than 24 hours in the country visited including, "Cruise Passengers", i.e. visitors arriving in a country without staying in any accommodation available in the visited country.*
  
2. *Restaurant is a business providing food and beverage services equipped with equipment and supplies for the process of making, storing and presenting in a fixed place that is not moved with the*

## TOURISM

berpindah-pindah dengan tujuan memperoleh keuntungan dan/ atau laba.

*aim of obtaining profits and / or profits.*

<https://demakkab.bps.go.id>

**ULASAN**

Kepariwisataan merupakan sektor yang dapat mendatangkan devisa bagi daerah apabila sektor ini dikembangkan dengan baik. Bagaimana prospek kepariwisataan dalam mendukung perekonomian daerah dapat dilihat dari jumlah pengunjung obyek wisata yang dari tahun ke tahun mengalami peningkatan. Lima obyek wisata utama di Kabupaten Demak yang banyak mendatangkan devisa bagi daerah, yaitu obyek wisata Masjid Agung Demak, Makam Sunan Kalijaga Kadilangu, Pantai Morosari, Taman Ria dan Pantai Glagah Wangi (Istambul).

Menurut informasi dari Dinas Pariwisata Kabupaten Demak, selama tahun 2022 tercatat 2.159.789 orang yang mengunjungi obyek wisata, naik drastis dibandingkan 2 tahun sebelumnya. Kondisi ini dipengaruhi pandemi covid-19 yang sudah mulai mereda dan tempat wisata sudah mulai dibuka.

**DESCRIPTION**

*Tourism is a sector that if developed well, can produce the foreign exchange for the region. The tourism be able to support the region economy can be looked at the number of visitors of tourism place that always increase of each year. There are five tourism places in Demak Regency that bring a lot of foreign exchange for this region, namely Masjid Agung Demak, Makam Sunan Kalijaga Kadilangu, Pantai Morosari, Taman Ria dan Pantai Glagah Wangi (Istambul).*

*According to the information of Tourism Service of Demak Regency, during 2022 there were 2,159,789 visitors. Its a sharp increase compared to previous 2 years. This condition is affected by the Covid-19 pandemic which has subsided and tourism places have been opened.*

**Gambar** 7.1  
**Figures**

**Banyaknya Pengunjung Objek Wisata di Kabupaten Demak, 2016-2022**  
**Number of Visitors of Tourism Attraction in Demak Regency, 2016-2022**



Sumber/Source : Dinas Pariwisata Kabupaten Demak/ *Tourism Service of Demak Regency*

**Tabel**  
**Table** 7.1

**Jumlah Rumah Makan, Restoran, Penginapan dan Hotel Menurut Kecamatan di Kabupaten Demak, 2022**  
**Number of Restaurants, Inns and Hotels by Subdistrict in Demak Regency, 2022**

Kecamatan Subdistrict	Rumah Makan	Restoran	Penginapan	Hotel
(1)	(2)	(3)	(4)	(5)
Mranggen	2	2	-	-
Karangawen	7	-	-	-
Guntur	-	-	25	-
Sayung	7	-	3	-
Karangtengah	6	-	4	-
Bonang	7	-	-	-
Demak	71	8	20	-
Wonosalam	35	6	-	1
Dempet	4	1	-	-
Kebonagung	-	-	-	-
Gajah	3	-	10	-
Karanganyar	-	-	-	-
Mijen	6	-	5	-
Wedung	3	-	13	-
<b>Demak</b>	<b>151</b>	<b>17</b>	<b>80</b>	<b>1</b>

Catatan/Note: ...

Sumber/Source: Dinas Pariwisata Kabupaten Demak/ *Tourism Service of Demak Regency*

**Tabel 7.2**  
**Table**

**Banyaknya Pengunjung dan Pendapatan Objek Wisata di Kabupaten Demak, 2021-2022**  
**Number of Visitors and Revenue of Tourism Attraction in Demak Regency, 2021-2022**

<i>Tempat Wisata</i>	<i>Jumlah Wisatawan (Orang)</i>		<i>Pendapatan (Rupiah)</i>	
	<b>2021</b>	<b>2022</b>	<b>2021</b>	<b>2022</b>
(1)	(2)	(3)	(4)	(5)
Masjid Agung Demak	134 593	521 617	403 779 000	1 564 851 000
Makam Sunan Kalijaga	267 298	946 730	400 947 000	1 420 095 000
Pantai Morosari	8 349	10 613	58 443 000	74 291 000
Taman Ria	11 362	13 240	45 448 000	79 971 000
Pantai Glagah Wangi (Istambul)	36 139	43 170	542 085 000	647 550 000
Lainnya	398 610	624 419	-	439 746 000

Catatan/Note: ...

Sumber/Source: Dinas Pariwisata Kabupaten Demak/ *Tourism Service of Demak Regency*



**Tabel**  
**Table 7.3**

**Banyaknya Pengunjung Objek Wisata di Kabupaten Demak, 2016-2022**  
**Number of Visitors of Tourism Attraction in Demak Regency, 2016-2022**

<i>Tahun</i>	<b>Jumlah Wisatawan (Orang)</b>		<b>Jumlah</b>
	<b>Dalam Negeri/ Domestic</b>	<b>Luar Negeri/ Foreign</b>	
(1)	(2)	(3)	(4)
2016	1 492 033	571	1 492 604
2017	1 727 950	805	1 728 755
2018	3 863 375	1 423	3 864 798
2019	4 099 522	1 491	4 101 013
2020	856 866	42	856 908
2021	418 418	0	418 418
2022	2 159 789	4	2 159 793

Catatan/Note: ...

Sumber/Source: Dinas Pariwisata Kabupaten Demak/ *Tourism Service of Demak Regency*

**Tabel**  
**Table** 7.4

**Jumlah Pengunjung Wisata dan Pendapatan Objek Wisata  
di Kabupaten Demak, 2022**  
**Number of Tourist Visitors and Revenue of Tourism Objects  
in Demak Regency, 2022**

Bulan/ Month	Jumlah Pengunjung Wisata	Pendapatan Objek Wisata
(1)	(2)	(3)
Januari	140 884	401 126 000
Februari	143 772	365 246 000
Maret	292 316	673 283 000
April	3 302	21 934 500
Mei	157 780	619 157 500
Juni	121 239	311 783 000
Juli	81 402	238 996 500
Agustus	168 732	393 598 000
September	85 409	226 892 500
Oktober	152 187	369 956 500
November	85 238	227 379 000
Desember	151 121	377 151 500
<b>Total</b>	<b>1 583 382</b>	<b>4 226 504 000</b>

Catatan/Note: ...

Sumber/Source: Dinas Pariwisata Kabupaten Demak/ *Tourism Service of Demak Regency*

# BAB VIII

## TRANSPORTASI DAN KOMUNIKASI

TRANSPORTATION AND COMMUNICATION

PANJANG JALAN MENURUT JENIS PERMUKAAN  
(KM)



ASPAL

17,64



KERIKIL

38,05



TANAH

14,32



LAINNYA

783,49



BADAN PUSAT STATISTIK  
KABUPATEN DEMAK

**PENJELASAN TEKNIS**

1. Data transportasi dan komunikasi meliputi Panjang Jalan dan Kantor Pos.
2. Kantor Pos adalah tempat pemberi pelayanan komunikasi tertulis dan atau surat elektronik, layanan paket, layanan logistik, layanan transaksi keuangan, dan layanan keagenan pos untuk kepentingan umum. Rumah pos berfungsi sama seperti kantor pos dan kantor pos pembantu, bedanya rumah pos biasanya terletak di daerah terpencil.

**TECHNICAL NOTES**

1. *Transportation and communication data include Road length and Post Office*
2. *Post Offices are places for providers of written and or electronic communication services, package services, logistics services, financial transaction services, and postal agency services for public use. The post house functions the same as a post office and a supporting post office, the difference is that post houses are usually located in remote areas.*

**ULASAN**

SK Bupati Demak Nomor 620/101 Tanggal 25 April Tahun 2022 Tentang Perubahan Kedua atas Keputusan Bupati Demak Nomor 620/63 Tahun 2017 Tentang Penetapan Status Ruas Jalan sebagai Jalan Kabupaten di Kabupaten Demak, semula jalan kabupaten dengan panjang 426,510 km menjadi 853,523 km.

Keberadaan menara telekomunikasi sudah tersebar merata di seluruh kecamatan di Kabupaten Demak. Jumlah menara terbanyak ada di kecamatan Mranggen yaitu 54 menara, dan yang paling sedikit ada di Wedung dengan jumlah 6 menara saja.

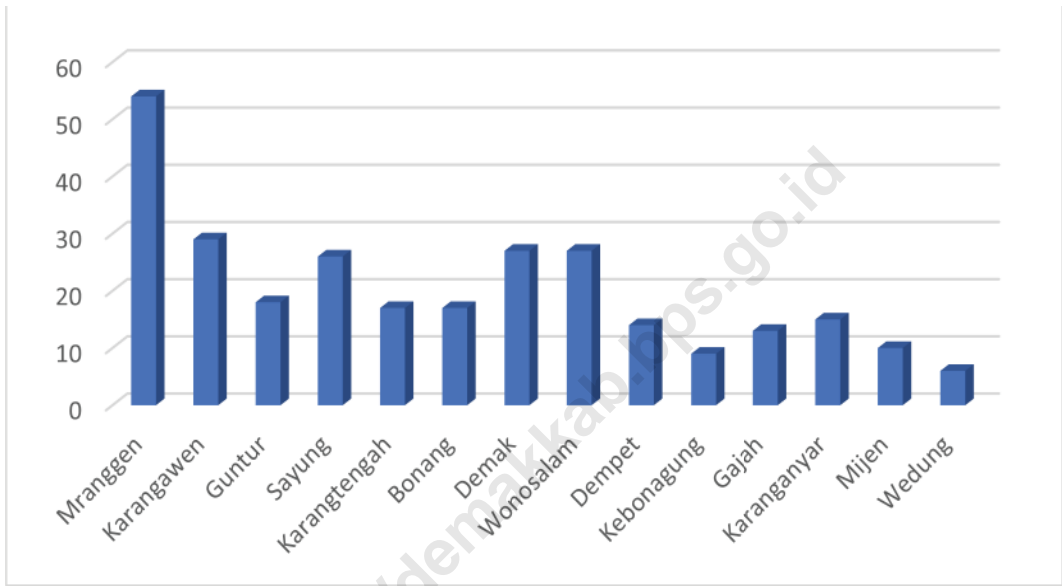
**DESCRIPTION**

*Decree of the Regent of Demak Number 620/101 dated 25 April 2022 concerning the Second Amendment to Decree of the Regent of Demak Number 620/63 of 2017 Concerning the Determination of the Status of Roads as Regency Roads in Demak Regency, originally district roads with a length of 426,510 km to 853,523 km.*

*The existence of telecommunication towers is evenly distributed in all sub-districts in Demak Regency. The highest number of towers is in the Mranggen sub-district, namely 54 towers, and the least is in Wedung with only 6 towers.*

**Gambar** 8.1  
**Figures**

**Jumlah Menara Telekomunikasi Menurut Kecamatan di Kabupaten Demak, 2022**  
**Number of Communication Towers by Subdistrict in Demak Regency, 2022**



Sumber/Source : Dinas Komunikasi dan Informatika Kabupaten Demak /Communications and Informatics Service of Demak Regency

## 8.1 TRANSPORTASI TRANSPORTATION

**Tabel 8.1.1 Panjang Jalan<sup>1</sup> Menurut Tingkat Kewenangan Pemerintahan di Kabupaten Demak (km), 2020–2022**  
*Length of Roads<sup>1</sup> by Level of Government Authority in Demak Regency (km), 2020–2022*

Tingkat Kewenangan Pemerintahan <i>Level of Government Authority</i>	2020	2021	2022
(1)	(2)	(3)	(4)
Negara/ <i>State</i>	54,80	54,80	54,80
Provinsi/ <i>Province</i>	51,41	18,23	18,23
Kabupaten/Kota <i>Regency/Municipality</i>	426,51	426,51	853,52

Catatan/*Note*:  
<sup>1</sup> Data tidak termasuk panjang jalan tol/*Excluding toll road*  
<sup>2</sup> SK Bupati Demak Nomor 620/101 Tanggal 25 April Tahun 2022 Tentang Perubahan Kedua atas Keputusan Bupati Demak Nomor 620/63 Tahun 2017 Tentang Penetapan Status Ruas Jalan sebagai Jalan Kabupaten di Kabupaten Demak, semula jalan kabupaten dengan panjang 426,510 km menjadi 853,523 km  
<sup>3</sup> Panjang Jalan Negara dan Provinsi Bersumber dari Dinas PU Binamarga dan Cipta Karya Provinsi Jawa Tengah. Panjang Jalan Kabupaten Bersumber dari Dinas Pekerjaan Umum dan Tata Ruang Kabupaten Demak

Sumber/*Source*: Dinas Pekerjaan Umum dan Penataan Ruang Kabupaten Demak/ *Public Works and Spatial Planning Service of Demak Regency*  
 Dinas PU Binamarga dan Cipta Karya Provinsi Jawa Tengah/ *Binamarga and Cipta Karya Public Works Service of Jawa Tengah Province*

**Tabel 8.1.2** Panjang Jalan Kabupaten Menurut Jenis Permukaan Jalan di Kabupaten Demak (km), 2020–2022  
**Table 8.1.2** Length of Roads by Type of Road Surface in Demak Regency (km), 2020–2022

Jenis Permukaan Jalan Type of Road Surface	2020	2021	2022
(1)	(2)	(3)	(4)
Aspal/Paved	11,12	14,07	17,64
Kerikil/Gravel	9,87	0,00	38,05
Tanah/Soil	6,80	9,83	14,32
Lainnya/Others	398,73	402,61	783,49
<b>Jumlah/Total</b>	<b>426,52</b>	<b>426,51</b>	<b>853,50</b>

Catatan/Note: ...

Sumber/Source: Dinas Pekerjaan Umum dan Penataan Ruang Kabupaten Demak/ Public Works and Spatial Planning Service of Demak Regency



**Tabel 8.1.3** Panjang Jalan Kabupaten Menurut Kondisi Jalan di Kabupaten Demak (km), 2020–2022  
**Table 8.1.3** Length of Roads by Condition of Roads in Demak Regency (km), 2020–2022

Kondisi Jalan Condition of Roads	2020	2021	2022
(1)	(2)	(3)	(4)
Baik/Good	151,06	372,06	170,92
Sedang/Moderate	217,22	47,97	594,42
Rusak/Damage	41,57	5,28	38,28
Rusak Berat/Severely Damage	16,67	1,20	49,90
<b>Jumlah/Total</b>	<b>426,52</b>	<b>426,51</b>	<b>853,52</b>

Catatan/Note: ...

Sumber/Source: Dinas Pekerjaan Umum dan Penataan Ruang Kabupaten Demak/ Public Works and Spatial Planning Service of Demak Regency

**Tabel 8.1.4** Jumlah Kendaraan dan Penumpang di Terminal Bintoro Kabupaten Demak 2021-2022  
**Table** *Number of Vehicles and Passengers in Demak Regency 2021-2022*

Bulan	Jumlah Kendaraan Masuk		Jumlah Kendaraan Keluar	
	2021	2022	2021	2022
(1)	(2)	(3)	(4)	(5)
Januari	877	560	877	560
Februari	1 004	786	1 004	786
Maret	960	1 038	960	1 038
April	706	953	706	953
Mei	489	1 056	489	1 056
Juni	723	1 000	723	1 000
Juli	286	1 003	286	1 003
Agustus	240	935	240	935
September	275	875	275	875
Oktober	352	804	352	804
November	316	885	316	885
Desember	331	863	331	863

Lanjutan Tabel/*Continued Table* 8.1.4

Bulan	Jumlah Penumpang Naik		Jumlah Penumpang Turun	
	2021	2022	2020	2021
(1)	(6)	(7)	(8)	(9)
Januari	2 295	1 516	2 060	1 258
Februari	2 699	1 926	2 674	1 550
Maret	2 461	2 489	2 441	1 574
April	1 913	1 978	1 530	828
Mei	1 295	3 673	1 067	695
Juni	1 936	1 931	1 777	729
Juli	778	2 036	529	664
Agustus	670	1 946	517	570
September	888	1 919	814	619
Oktober	1 020	2 142	811	475
November	416	2 083	460	568
Desember	908	2 197	748	559

Catatan/*Note*: ...Sumber/*Source*: Dinas Perhubungan Kabupaten Demak/ *Transportation Service of Demak Regency*

**Tabel 8.1.5** Jumlah Tenaga Kerja, Penumpang, dan Pendapatan KAI di Stasiun Brumbung-Mranggen Kabupaten Demak 2022  
**Table** *Number of Workers, Passengers, and Revenue of KAI at Brumbung-Mranggen Station, Demak Regency 2022*

Bulan	Jumlah Karyawan (TK)	Penumpang (Orang)	Barang (Ton)	Pendapatan Penumpang (Rp)	Pendapatan Barang (Rp)
(1)	(2)	(3)	(4)		
Januari	14	338	1 720	13 732 000	40 463 344
Februari	14	392	720	1 286 000	16 938 144
Maret	14	355	960	11 631 000	22 584 169
April	14	350	480	12 486 000	11 292 000
Mei	14	632	1 680	26 869 000	39 522 000
Juni	14	682	2 440	21 067 000	57 401 488
Juli	14	745	2 840	25 321 000	66 811 586
Agustus	14	679	3 160	16 401 000	74 339 632
September	14	619	2 160	18 670 000	50 814 432
Oktober	14	527	1 920	19 214 000	45 168 384
November	14	624	3 640	19 214 000	85 631 728
Desember	14	735	4 760	20 325 000	111 979 952
<b>Jumlah/Total</b>	<b>14</b>	<b>6 678</b>	<b>26 480</b>	<b>206 499 000</b>	<b>622 946 841</b>

Catatan/Note: ...

Sumber/Source: Stasiun Brumbung-Mranggen Demak/ *Brumbung-Mranggen Demak Station*

## 8.2 KOMUNIKASI COMMUNICATION

**Tabel** 8.2.1 **Jumlah Menara Telekomunikasi Menurut Kecamatan di Kabupaten Demak, 2022**  
**Table** 8.2.1 **Number of Communication Towers by Subdistrict in Demak Regency, 2022**

Kecamatan Subdistrict	Jumlah Menara Telekomunikasi
(1)	(2)
Mranggen	54
Karangawen	29
Guntur	18
Sayung	26
Karangtengah	17
Bonang	17
Demak	27
Wonosalam	27
Dempet	14
Kebonagung	9
Gajah	13
Karanganyar	15
Mijen	10
Wedung	6
<b>Kab. Demak</b>	<b>282</b>

Catatan/Note: ...

Sumber/Source: Dinas Komunikasi dan Informatika Kabupaten Demak /Communications and Informatics Service of Demak Regency

# BAB IX

## PERBANKAN, KOPERASI, DAN HARGA-HARGA

### *BANKING, COOPERATIVE, AND PRICES*

#### PERSENTASE PENGELUARAN PER KAPITA



KOPERASI

16  
KUD

52  
KPRI

5  
KOPPAS

14  
KOPKAR

582  
LAINNYA



BANK UMUM

29  
PEMERINTAH

3  
SWASTA



BPR

31



BADAN PUSAT STATISTIK  
KABUPATEN DEMAK

**PENJELASAN TEKNIS**

1. Koperasi sebagai 'soko guru' perekonomian Indonesia, fungsinya semakin diperhatikan dalam berperan meningkatkan kesejahteraan masyarakat. Usaha-usaha yang dilakukan oleh Pemerintah Daerah antara lain, melakukan pemberian bantuan modal kepada koperasi dan pengusaha kecil dalam bentuk pinjaman, pembinaan koperasi di daerah perdesaan/ perkotaan, pembentukan Forum Koordinasi Pembinaan Koperasi dan Pengusaha Kecil (FKPPK)
2.
  - a. Bank Umum adalah bank yang dapat memberikan jasa dalam proses pembayaran. Usaha dari bank umum adalah menghimpun dana masyarakat dalam bentuk giro, deposito berjangka, sertifikat deposito dan tabungan serta menyalurkan kredit. Bank umum mencakup bank umum pemerintah maupun swasta.
  - b. Yang termasuk bank umum pemerintah meliputi Bank Rakyat Indonesia (BRI), Bank Negara Indonesia (BNI), Bank Mandiri, Bank Pembangunan Daerah (BPD), Bank Tabungan Negara (BTN), dan Teras BRI.
  - c. Yang termasuk bank umum swasta, meliputi Bank Permata, Bank Syariah Mandiri, Bank CIMB Niaga, Bank BRI Syariah, Bank Central Asia (BCA), Bank Mutiara,

**TECHNICAL NOTES**

1. *The function of cooperative, as the pillar of Indonesian economic had to be expanded for the purpose to increase welfare society. The fund aid by Regional Development of Jawa Tengah to cooperative and small establishment consist of loan, cooperative creation of village/ castle and the formation of "Forum Koordinasi Pembinaan Koperasi dan Pengusaha Kecil" are policies imposed to achieve that purpose.*
2.
  - a. *Commercial Bank is a bank that can provide services in the payment process. The business of commercial banks is to collect public funds in the form of demand deposits, time deposits, certificates of deposit and savings as well as channeling credit. Commercial banks include public and private commercial banks.*
  - b. *The government commercial banks include Bank Rakyat Indonesia (BRI), Bank Negara Indonesia (BNI), Bank Mandiri, Regional Bank Pembangunan Daerah (BPD), Bank Tabungan Negara (BTN), and Teras BRI.*
  - c. *Private Commercial Banks which includes private commercial banks, including Bank Permata, Bank Syariah Mandiri, Bank CIMB Niaga, Bank BRI Syariah, Bank Central Asia (BCA), Bank Mutiara,*

Rabo Bank, Bank Sinarmas, dsb. d. Bank Perkreditan Rakyat (BPR) adalah bank yang menerima simpanan dalam bentuk deposito berjangka, tabungan, atau bentuk lain yang disamakan dengan itu, menyalurkan dana dalam bentuk kredit kepada masyarakat yang membutuhkan. BPR dapat menempatkan dananya dalam bentuk Sertifikat BI (SBI), deposito berjangka, atau tabungan pada bank lain.

*Rabo Bank, Bank Sinarmas, etc. d. Bank Perkreditan Rakyat (BPR) are banks that accept deposits in the form of time deposits, savings, or other similar forms, channeling funds in the form of credit to people in need. BPR can place their funds in the form of BI Certificates (SBI), time deposits, or savings with other banks.*

<https://demakkab.bps.go.id>



**ULASAN****DESCRIPTION**

Banyaknya koperasi aktif di Kabupaten Demak tahun 2022 adalah sebanyak 573 unit, sedikit meningkat dibandingkan tahun sebelumnya. Sebaran koperasi aktif terbanyak di Kecamatan Demak (102 unit) dan paling sedikit di Kecamatan Kebonagung (24 unit).

*The number of active cooperatives in Demak Regency in 2022 was 573 units, a slight increase compared to the previous year. The highest distribution of active cooperatives is in Demak District (102 units) and the least is in Kebonagung District (24 units).*

Koperasi menurut jenisnya terdiri atas 16 unit KUD, 52 unit KPRI, 14 unit KOPKAR, 5 unit KOPPAS, dan 582 unit koperasi lainnya.

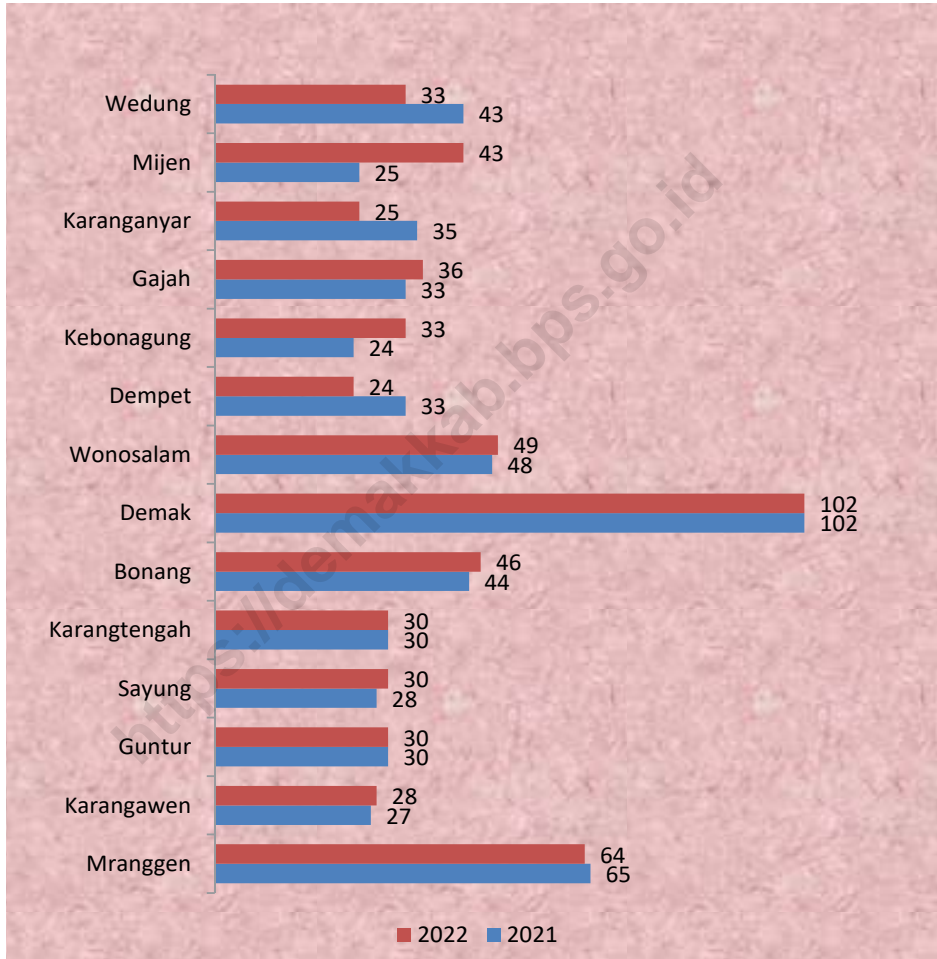
*Cooperatives by type consist of 16 units of KUD, 52 units of KPR, 14 units of KOPKAR, 5 units of KOPPAS, and 582 units of other cooperative.*

Menurut ketersediaan sarana keuangan, hampir di semua kecamatan sudah tersedia bank umum pemerintah dan Bank Perkreditan Rakyat. Kecamatan Demak dan Kecamatan Mranggen merupakan kecamatan dengan jumlah bank terbanyak masing-masing yaitu 16 dan 10 bank.

*According to the availability of financial facilities, almost all sub-districts already have state-owned commercial banks and BPR. Demak Subdistrict and Mranggen Subdistrict are the subdistricts with the highest number of banks, namely 16 and 10 banks respectively.*

**Gambar** 9.1  
**Figures**

**Jumlah Koperasi Aktif Menurut Kecamatan di Kabupaten Demak, 2022**  
**Number of Active Cooperative by Subdistrict in Demak Regency, 2022**



Sumber/Source : Disperindag, Koperasi dan UMKM Kabupaten Demak/ Industry, Trade, Cooperation and SME Service of Demak Regency

**Tabel**  
**Table** 9.1

**Jumlah Koperasi Aktif Menurut Kecamatan di Kabupaten Demak, 2021–2022**  
**Number of Active Cooperative by Subdistrict in Demak Regency, 2021–2022**

Kecamatan Subdistrict	2021	2022
(1)	(2)	(3)
Mranggen	65	64
Karangawen	27	28
Guntur	30	30
Sayung	28	30
Karangtengah	30	30
Bonang	44	46
Demak	102	102
Wonosalam	48	49
Dempet	33	24
Kebonagung	24	33
Gajah	33	36
Karanganyar	35	25
Mijen	25	43
Wedung	43	33
<b>Demak</b>	<b>567</b>	<b>573</b>

Catatan/Note: ...

Sumber/Source: Disperindag, Koperasi dan UKM Kabupaten Demak/ Industry, Trade, Cooperation and SME Service of Demak Regency

**Tabel**  
**Table** 9.2**Jumlah Koperasi Menurut Jenis Koperasi dan Kecamatan di Kabupaten Demak, 2022**  
**Number of Cooperative by Kind of Cooperative and Subdistrict in Demak Regency, 2022**

Kecamatan Subdistrict	Jenis Koperasi/ Kind of Cooperative					Jumlah Total
	KUD	KPRI	KOPKAR	KOPPAS	Lainnya Other	
(1)	(2)	(3)	(4)	(5)	(6)	(7)
Mranggen	1	4	2	1	75	83
Karangawen	1	2	2	1	26	32
Guntur	1	2	-	-	28	31
Sayung	1	1	4	-	38	44
Karantengah	1	2	-	-	30	33
Bonang	2	3	-	-	43	48
Demak	1	24	4	-	97	128
Wonosalam	1	3	2	1	50	56
Dempet	1	2	-	-	28	31
Kebonagung	1	1	-	1	34	37
Gajah	1	3	-	1	32	36
Karanganyar	1	2	-	-	23	26
Mijen	1	1	-	-	43	45
Wedung	2	2	-	-	35	39
<b>Demak</b>	<b>16</b>	<b>52</b>	<b>14</b>	<b>5</b>	<b>582</b>	<b>669</b>

Catatan/Note: ...

Sumber/Source: Disperindag, Koperasi dan UKM Kabupaten Demak/ Industry, Trade, Cooperation and SME Service of Demak Regency

**Tabel**  
**Table** 9.3

**Jumlah Sarana Lembaga Keuangan Menurut Kecamatan  
di Kabupaten Demak, 2022**  
**Number of Financial Institution Facilities by Subdistrict in  
Demak Regency, 2022**

Kecamatan Subdistrict	Bank Umum Pemerintah	Bank Umum Swasta	Bank Perkreditan Rakyat (BPR)
(1)	(2)	(3)	(4)
Mranggen	4	1	11
Karangawen	2	0	3
Guntur	2	0	2
Sayung	2	0	1
Karangtengah	2	0	2
Bonang	1	0	1
Demak	5	2	3
Wonosalam	1	0	1
Dempet	3	0	1
Kebonagung	1	0	1
Gajah	1	0	2
Karanganyar	2	0	1
Mijen	1	0	1
Wedung	2	0	1
<b>Demak</b>	<b>29</b>	<b>3</b>	<b>31</b>

Catatan/Note: ...

Sumber/Source: Sekretariat Daerah Kabupaten Demak/ Regional Secretariat of Demak Regency

# BAB X

## PENGELUARAN PENDUDUK POPULATION EXPENDITURE

### PERSENTASE PENGELUARAN PER KAPITA



**MAKANAN**



**MAKANAN JADI**

**17,83**



**ROKOK**

**8,45**



**PADI-PADIAN**

**5,63**



**BUKAN MAKANAN**



**PERUMAHAN  
DAN FASILITAS**

**23,19**



**KOMODITAS  
DAN JASA**

**10,36**

\*Satuan persen



**BADAN PUSAT STATISTIK  
KABUPATEN DEMAK**

**PENJELASAN TEKNIS**

1. Pengeluaran rata-rata per kapita adalah biaya yang dikeluarkan untuk konsumsi semua anggota rumah tangga selama sebulan baik yang berasal dari pembelian, pemberian maupun produksi sendiri dibagi dengan banyaknya anggota rumah tangga dalam rumah tangga tersebut.
2. Konsumsi rumah tangga dibedakan atas konsumsi makanan maupun bukan makanan tanpa memperhatikan asal barang dan terbatas pada pengeluaran untuk kebutuhan rumah tangga saja, tidak termasuk konsumsi/ pengeluaran untuk keperluan usaha atau yang diberikan kepada pihak lain.
3. Pengeluaran untuk konsumsi makanan dihitung selama seminggu yang lalu, sedangkan untuk bukan makanan dihitung selama sebulan dan 12 bulan yang lalu. Baik konsumsi makanan maupun bukan makanan selanjutnya dikonversikan ke dalam pengeluaran rata-rata sebulan. Angka-angka konsumsi/ pengeluaran rata-rata per kapita yang disajikan dalam publikasi ini diperoleh dari hasil bagi jumlah konsumsi seluruh rumah tangga (baik mengkonsumsi makanan maupun tidak) terhadap jumlah penduduk.

**TECHNICAL NOTES**

1. *Average expenditure per capita is the cost incurred for the consumption of all household members for a month either from purchases, gifts or self-production divided by the number of household members in the household..*
2. *Household consumption is distinguished from food and nonfood consumption without regard to the origin of the goods and is limited to expenses for household needs, not including consumption/ expenditure for business purposes or given to other parties.*
3. *Spending on food consumption was calculated during the past week, while for non-food was calculated during the past month and 12 months. Both food consumption and non-food consumption are subsequently converted into an average expenditure of one month. The average per capita consumption / expenditure figures presented in this publication are derived from the quotient of the total consumption of all households (whether or not consuming food) of the population.*

**ULASAN**

Rata-rata pengeluaran perkapita sebulan tahun 2022 di Kabupaten Demak sebesar 1,20 juta rupiah, meningkat dibandingkan tahun sebelumnya sebesar 1,09 juta rupiah pada tahun 2021.

Pada tahun 2022, persentase pengeluaran makanan sebesar 55,48 persen lebih tinggi dibandingkan persentase pengeluaran nonmakanan sebesar 44,52 persen. Persentase pengeluaran perkapita sebulan yang terbesar adalah komoditas perumahan dan rumah tangga dan makanan dan minuman jadi, yaitu berturut-turut 23,19 persen dan 17,83 persen.

**DESCRIPTION**

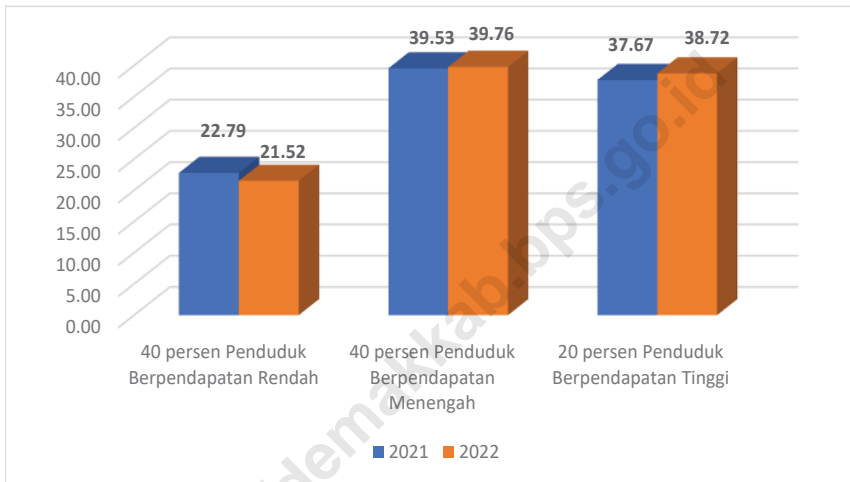
*The average monthly per capita expenditure in 2022 in Demak Regency is 1,20 million rupiah, an increase compared to the previous year of 1,09 million rupiah in 2021.*

*In 2022, the percentage of food expenditure was 55.48 percent higher than the percentage of non-food expenditure of 44.52 percent. The biggest percentage of expenditure per capita per month is housing and household commodities and food and beverages, which are 23.19 percent and 17.83 percent.*



**Gambar** 10.1  
**Figures**

**Distribusi Rata-rata Pengeluaran Perkapita menurut Kriteria Bank Dunia di Kabupaten Demak, 2021-2022**  
***Distribution of Average Per Capita Expenditures according to World Bank Criteria in Demak Regency, 2021-2022***



Sumber/Source : BPS, Survei Sosial Ekonomi Nasional (Susenas) Maret/BPS-Statistics Indonesia, National Socioeconomic Survey March

**Tabel 10.1** Rata-rata Pengeluaran per Kapita Sebulan Menurut Kelompok Komoditas (rupiah) di Kabupaten Demak, 2021 dan 2022  
**Table 10.1** *Monthly Average Expenditure per Capita by Commodity Group (rupiahs) in Demak Regency, 2021 and 2022*

Kelompok Komoditas/ <i>Commodity Group</i>	2021	2022
(1)	(2)	(3)
<b>Makanan/Food</b>		
Padi-padian/ <i>Cereals</i>	62 864	67 356
Umbi-umbian/ <i>Tubers</i>	4 873	5 600
Ikan/udang/cumi/kerang/ <i>Fish/shrimp/common squid/shells</i>	45 224	47 101
Daging/ <i>Meat</i>	22 804	28 449
Telur dan susu/ <i>Eggs and milk</i>	26 508	31 018
Sayur-sayuran/ <i>Vegetables</i>	47 106	49 753
Kacang-kacangan/ <i>Legumes</i>	14 353	15 479
Buah-buahan/ <i>Fruits</i>	29 727	33 687
Minyak dan kelapa/ <i>Oil and coconut</i>	15 074	19 267
Bahan minuman/ <i>Beverage stuffs</i>	19 684	20 975
Bumbu-bumbuan/ <i>Spices</i>	13 228	15 482
Konsumsi lainnya/ <i>Miscellaneous food items</i>	13 349	15 182
Makanan dan minuman jadi/ <i>Prepared food and beverages</i>	181 211	213 428
Rokok/ <i>Cigarettes</i>	81 565	101 193
<b>Jumlah makanan/<i>Total food</i></b>	<b>577 570</b>	<b>663 971</b>
<b>Bukan makanan/<i>Non-food</i></b>		
Perumahan dan fasilitas rumah tangga/ <i>Housing and household facilities</i>	246 585	277 607
Aneka komoditas dan jasa/ <i>Goods and services</i>	122 651	124 012
Pakaian, alas kaki, dan tutup kepala/ <i>Clothing, footwear, and headgear</i>	25 790	30 926
Komoditas tahan lama/ <i>Durable goods</i>	64 534	31 616
Pajak, pungutan, dan asuransi/ <i>Taxes and insurance</i>	37 173	46 748
Keperluan pesta dan upacara/kenduri/ <i>Parties and ceremonies</i>	14 976	21 978
<b>Jumlah bukan makanan/<i>Total non-food</i></b>	<b>511 707</b>	<b>532 887</b>
<b>Jumlah/<i>Total</i></b>	<b>1 089 278</b>	<b>1 196 858</b>

Catatan/*Note*: ...

Sumber/*Source*: BPS, Survei Sosial Ekonomi Nasional (Susenas) Maret/BPS-Statistics Indonesia, National Socioeconomic Survey March

**Tabel**  
**Table** 10.2

**Persentase Pengeluaran per Kapita Sebulan Menurut Kelompok Komoditas di Kabupaten Demak, 2021 dan 2022**

**Percentage of Monthly Expenditure per Capita by Commodity Group in Demak Regency, 2021 and 2022**

<b>Kelompok Komoditas/Commodity Group</b>	<b>2021</b>	<b>2022</b>
(1)	(2)	(3)
<b>Makanan/Food</b>		
Padi-padian/Cereals	5,77	5,63
Umbi-umbian/Tubers	0,45	0,47
Ikan/udang/cumi/kerang/Fish/shrimp/common squid/shells	4,15	3,94
Daging/Meat	2,09	2,38
Telur dan susu/Eggs and milk	2,43	2,59
Sayur-sayuran/Vegetables	4,32	4,16
Kacang-kacangan/Legumes	1,32	1,29
Buah-buahan/Fruits	2,73	2,81
Minyak dan kelapa/Oil and coconut	1,38	1,61
Bahan minuman/Beverage stuffs	1,81	1,75
Bumbu-bumbuan/Spices	1,21	1,29
Konsumsi lainnya/Miscellaneous food items	1,23	1,27
Makanan dan minuman jadi/Prepared food and beverages	16,64	17,83
Rokok/Cigarettes	7,49	8,45
<b>Jumlah makanan/Total food</b>	<b>53,02</b>	<b>55,48</b>
<b>Bukan makanan/Non-food</b>		-
Perumahan dan fasilitas rumah tangga/Housing and household facilities	22,64	23,19
Aneka komoditas dan jasa/Goods and services	11,26	10,36
Pakaian, alas kaki, dan tutup kepala/Clothing, footwear, and headgear	2,37	2,58
Komoditas tahan lama/Durable goods	5,92	2,64
Pajak, pungutan, dan asuransi/Taxes and insurance	3,41	3,91
Keperluan pesta dan upacara/kenduri/Parties and ceremonies	1,37	1,84
<b>Jumlah bukan makanan/Total non-food</b>	<b>46,98</b>	<b>44,52</b>
<b>Jumlah/Total</b>	<b>100,00</b>	<b>100,00</b>

Catatan/Note: ...

Sumber/Source: BPS, Survei Sosial Ekonomi Nasional (Susenas) Maret/BPS-Statistics Indonesia, National Socioeconomic Survey March

**Tabel**  
**Table** 10.3

**Rata-rata Pengeluaran per Kapita Sebulan menurut Distribusi Pengeluaran Kriteria Bank Dunia (Rupiah) di Kabupaten Demak, 2021-2022**  
**Average Monthly Expenditure per Capita according to World Bank Criteria Expenditure Distribution in Demak Regency (Rupiahs), 2021-2022**

<b>Golongan Pengeluaran</b> <i>Expenditure Groups</i>	<b>2021</b>	<b>2022</b>
(1)	(2)	(3)
40 persen penduduk berpendapatan rendah/ <i>40 percent of the population is low income</i>	621 244	644 868
40 persen penduduk berpendapatan menengah/ <i>40 percent of the population is middle income</i>	1 076 861	1 185 430
20 persen penduduk berpendapatan tinggi/ <i>40 percent of the population is high income</i>	2 047 232	2 326 868
<b>Total Pengeluaran</b>	<b>1 089 278</b>	<b>1 196 858</b>

Catatan/Note: ...

Sumber/Source: BPS, Survei Sosial Ekonomi Nasional (Susenas) Maret/BPS-Statistics Indonesia, National Socioeconomic Survey March

**Tabel**  
**Table** 10.4

**Distribusi Rata-rata Pengeluaran Perkapita menurut Kriteria Bank Dunia di Kabupaten Demak, 2021-2022**  
*Distribution of Average Per Capita Expenditures according to World Bank Criteria in Demak Regency, 2021-2022*

<b>Golongan Pengeluaran</b> <i>Expenditure Groups</i>	<b>2021</b>	<b>2022</b>
(1)	(2)	(3)
40 persen penduduk berpendapatan rendah/ <i>40 percent of the population is low income</i>	22,79	21,52
40 persen penduduk berpendapatan menengah/ <i>40 percent of the population is middle income</i>	39,53	39,76
20 persen penduduk berpendapatan tinggi/ <i>40 percent of the population is high income</i>	37,67	38,72
<b>Total</b>	<b>100,00</b>	<b>100,00</b>

Catatan/Note: ...

Sumber/Source: BPS, Survei Sosial Ekonomi Nasional (Susenans) Maret/BPS-Statistics Indonesia, National Socioeconomic Survey March

# BAB XI

## PERDAGANGAN

### TRADE

#### SARANA PERDAGANGAN




**PASAR**

**18**




**SWALAYAN MODERN**

**171**



**KIOS PASAR**

**2.341**



**LOS PASAR**

**9.401**



**BADAN PUSAT STATISTIK  
KABUPATEN DEMAK**

**PENJELASAN TEKNIS**

1. Pasar adalah salah satu dari berbagai sistem, institusi, prosedur, hubungan sosial dan infrastruktur tempat usaha menjual barang, jasa, dan tenaga kerja untuk orang-orang dengan imbalan uang.
2. Toko adalah kedai berupa bangunan permanen tempat menjual barang-barang (makanan kecil dan sebagainya).
3. Kios adalah toko kecil (tempat menjual buku, koran, dan sebagainya) yang ada di pasar.

**TECHNICAL NOTES**

1. *A market is one of the many varieties of systems, institutions, procedures, social relations and infrastructures whereby parties engage in exchange.*
2. *Stores are shops in the form of permanent buildings where sell goods (snacks and so on).*
3. *Newsstand is a small shop (a place to sell books, newspapers, etc.) in the market*

**ULASAN**

Jumlah toko swalayan modern di Kabupaten Demak tahun 2022 meningkat dari 164 pada tahun 2021 menjadi 171 pada tahun 2022.

Pada tahun 2022, ada 18 pasar yang di kelola di Kabupaten Demak yang tersebar di 12 kecamatan. Pasar terbanyak di Kecamatan Mranggen, sedangkan Kecamatan Kebonagung dan Kecamatan Mijen belum terdapat pasar.

**DESCRIPTION**

*The number of modern store/ supermarkets in Demak Regency in 2022 increase from 164 in 2021 to 171 in 2022.*

*In 2022, there are 18 managed unit markets in Demak Regency, spread across 12 subdistricts. The largest market is in Mranggen Subdistrict, while Kebonagung and Mijen Subdistricts have no markets.*



**Gambar** 11.1  
**Figures**

**Jumlah Pasar Rakyat (Pemda) menurut Kecamatan di Kabupaten Demak, 2022**  
**Number of Markets by Subdistrict in Demak Regency, 2022**



Sumber/Source : Disperindag, Koperasi dan UKM Kabupaten Demak/ Industry, Trade, Cooperation and SME Service of Demak Regency

**Tabel**  
**Table** 11.1

**Jumlah Sarana Perdagangan Menurut Jenisnya di  
Kabupaten Demak, 2021–2022**  
*Number of Trading Facilities by Type of Facility in Demak  
Regency, 2021–2022*

<b>Jenis Sarana Perdagangan</b> <i>Type of Trading Facilities</i>	<b>2021</b>	<b>2022</b>
(1)	(2)	(3)
Pasar Rakyat (Pemda)/Market	18	18
Toko Swalayan Modern/Modern Store	164	171
Kios Pasar/Market Stall	2 365	2 341
Los Pasar/Market Stall	9 343	9 401
<b>Jumlah/Total</b>	<b>11 890</b>	<b>11 931</b>

Catatan/Note: ...

Sumber/Source: Disperindag, Koperasi dan UKM Kabupaten Demak/ *Industry, Trade, Cooperation and SME Service of Demak Regency*

**Tabel**  
**Table** 11.2

**Jumlah Pasar Unit yang Dikelola menurut Kecamatan di Kabupaten Demak, 2022**  
**Number of Managed Unit Markets by District in Demak Regency, 2022**

Kecamatan Subdistrict	2022
(1)	(2)
Mranggen	3
Karangawen	2
Guntur	1
Sayung	2
Karantengah	2
Bonang	1
Demak	2
Wonosalam	1
Dempet	1
Kebonagung	0
Gajah	1
Karanganyar	1
Mijen	0
Wedung	1
<b>Demak</b>	<b>18</b>

Catatan/Note: ...

Sumber/Source: Disperindag, Koperasi dan UKM Kabupaten Demak/ Industry, Trade, Cooperation and SME Service of Demak Regency

**Tabel** 11.3  
**Table**

**Data Jumlah UMKM, Jumlah Asset UMKM dan Omset  
UMKM Kabupaten Demak, 2021-2022**  
*Data on the Number of MSMEs, Total MSME Assets and  
MSME Turnover in Demak Regency, 2021-2022*

Deskripsi	Tahun	
	2021	2022
(1)	(2)	(3)
JUMLAH UMKM	31 886	33 402
JUMLAH USAHA MIKRO	27 623	28 489
JUMLAH USAHA KECIL	3 861	4 511
JUMLAH USAHA MENENGAH	402	402
JUMLAH ASSET UMKM (Rp)	5 407 756 549 500	5 416 547 731 300
JUMLAH OMSET UMKM (Rp)	9 378 739 649 273	9 411 753 795 473

Catatan/Note: ...

Sumber/Source: Disperindag, Koperasi dan UKM Kabupaten Demak/ *Industry, Trade, Cooperation and SME Service of Demak Regency*

**Tabel** 11.4  
**Table**

**Data Jumlah Tenaga Kerja UMKM Kabupaten Demak  
Tahun 2021-2022**  
*Data on the Number of MSME Workers in Demak Regency  
for 2021-2022*

Deskripsi	2021		
	Laki-laki	Perempuan	Total
(1)	(2)	(3)	(4)
USAHA MIKRO	19 677	33 757	53 434
USAHA KECIL	6 665	4 509	11 174
USAHA MENENGAH	17 117	6 811	23 928
<b>UMKM</b>	<b>43 459</b>	<b>45 077</b>	<b>88 536</b>

Catatan/Note: ...

Sumber/Source: Disperindag, Koperasi dan UKM Kabupaten Demak/ *Industry, Trade, Cooperation and SME Service of Demak Regency*

Lanjutan Tabel/*Continued Table* 11.4

Deskripsi	2022		
	Laki-laki	Perempuan	Total
(1)	(2)	(3)	(4)
USAHA MIKRO	20 015	34 418	54 433
USAHA KECIL	7 086	4 932	12 018
USAHA MENENGAH	17 117	6 811	23 28
<b>UMKM</b>	<b>44 218</b>	<b>46 161</b>	<b>90 379</b>

Catatan/*Note*: ...

Sumber/*Source*: Disperindag, Koperasi dan UKM Kabupaten Demak/ *Industry, Trade, Cooperation and SME Service of Demak Regency*

**Tabel**  
**Table** 11.5**Data UMKM menurut Sektor Usaha Kabupaten Demak, 2022**  
**MSME Data by Business Sector in Demak Regency, 2022**

<i>Sektor Usaha</i>	<i>Jumlah Usaha Mikro</i>	<i>Jumlah Usaha Kecil</i>	<i>Jumlah Usaha Menengah</i>	<i>Jumlah</i>
(1)	(2)	(3)	(4)	(5)
Pertanian, Peternakan, Kehutanan & Perikanan	11 640	1 232	60	12 932
Pertambangan dan Pengecilan	0	0	1	1
Industri Pengolahan	1 421	419	82	1 922
Listrik, Gas dan Air Bersih	405	127	2	534
Bangunan	407	180	12	599
Perdagangan, Hotel dan Restoran	12 659	1 695	93	14 447
Pengangkutan dan Komunikasi	263	119	3	385
Keuangan, Persewaan dan Jasa Perusahaan	664	467	149	1 280
Jasa - Jasa Swasta	1 030	0	0	1 302
<b>Demak</b>	<b>28 489</b>	<b>4 511</b>	<b>402</b>	<b>33 402</b>

Catatan/Note: ...

Sumber/Source: Disperindag, Koperasi dan UKM Kabupaten Demak/ *Industry, Trade, Cooperation and SME Service of Demak Regency*

# BAB XII

## SISTEM NERACA REGIONAL *SYSTEM OF REGIONAL ACCOUNTS*

### PERTUMBUHAN PDRB



Laju pertumbuhan PDRB di Kabupaten Demak tahun 2022 atas dasar harga konstan seri 2010 adalah sebesar 5,25 persen, yang berarti telah terjadi peningkatan riil kuantitas barang/jasa yang dihasilkan yaitu sebesar 5,25 persen dibanding tahun sebelumnya.



**BADAN PUSAT STATISTIK  
KABUPATEN DEMAK**



**PENJELASAN TEKNIS**

1. Produk Domestik Bruto pada tingkat nasional serta Produk Domestik Regional Bruto (PDRB) pada tingkat regional (provinsi) menggambarkan kemampuan suatu wilayah untuk menciptakan nilai tambah pada suatu waktu tertentu. Untuk menyusun PDB maupun PDRB digunakan 2 pendekatan, yaitu lapangan usaha dan pengeluaran. Keduanya menyajikan komposisi data nilai tambah dirinci menurut sumber kegiatan ekonom (lapangan usaha) dan menurut komponen penggunaannya. PDB maupun PDRB dari sisi lapangan usaha merupakan penjumlahan seluruh komponen nilai tambah bruto yang mampu diciptakan oleh sektor-sektor ekonomi atas berbagai aktifitas produksinya. Sedangkan dari sisi pengeluaran menjelaskan tentang penggunaan dari nilai tambah tersebut.
2. PDB menurut lapangan usaha mengalami perubahan klasifikasi dari 9 lapangan usaha menjadi 17 lapangan usaha. PDB menurut lapangan usaha dirinci menurut total nilai tambah dari seluruh sektor ekonomi yang mencakup lapangan usaha Pertanian, Kehutanan, dan Perikanan; Pertambangan dan Penggalian; Industri Pengolahan; Pengadaan Listrik dan Gas; Pengadaan Air,

**TECHNICAL NOTES**

1. *The basic measure of the value added arising from economic activity is known as Gross Domestic Product at the national level and Gross Regional Domestic Product (GRDP) at the regional level (provinces/regencies municipalities). To compile these statistics, two approaches have been used, i.e. "production approach" and "expenditure approach". The first approach is to measure value added produced by various kinds of economic activities, while the second approach is to measure final uses of the country's output. In other words, GDP/GRDP is the sum of total value added produced by all economic industries (activities) and the way of using it.*
2. *GDP by industry classification changes from 9 sectors to 17 industries. GDP by industry is classified by types of economic activities such as Agriculture, Forestry and Fishing; Mining and Quarrying; Manufacturing; Electricity and Gas; Water supply, Sewerage, Waste Management and Remediation Activities; Construction; Wholesale and Retail Trade; Repair of Motor Vehicles*

- Pengelolaan Sampah, Limbah dan Daur Ulang; Konstruksi; Perdagangan Besar dan Eceran, Reparasi Mobil dan Sepeda Motor; Transportasi dan Perdagangan; Penyediaan Akomodasi dan Makan Minum; Informasi dan Komunikasi; Jasa Keuangan dan Asuransi; Real Estat; Jasa Perusahaan; Administrasi Pemerintahan, Pertahanan dan Jaminan Sosial Wajib; Jasa Pendidikan; Jasa Kesehatan dan Kegiatan Sosial; dan Jasa lainnya.
3. PDB menurut pengeluaran mengalami perubahan klasifikasi dimana pengeluaran konsumsi Lembaga Non Profit yang Melayani Rumah Tangga (LNPR) yang sebelumnya termasuk bagian dari pengeluaran konsumsi rumah tangga menjadi komponen terpisah. Sehingga klasifikasi PDB menurut pengeluaran dirinci menjadi 7 komponen yaitu komponen pengeluaran konsumsi rumah tangga, pengeluaran konsumsi LNPR, Pengeluaran konsumsi pemerintah, pembentukan modal tetap bruto, perubahan inventori, ekspor barang dan jasa, dan impor barang dan jasa.
  4. Laju pertumbuhan Produk Domestik Bruto diperoleh dari perhitungan PDB atas dasar harga kons-tan. Diperoleh dengan cara mengurangi nilai PDB pada tahun ke-n terhadap nilai pada tahun ke n-1 (tahun sebelumnya), *and Motorcycles; Transportation and Storage; Accommodation and Food Service Activities; Information and Communication; Financial and Insurance Activities; Real Estate Activities; Business Activities; Public Administration; Defence and Compulsory Social Security; Education; Human Health and Social Work Activities; and Other Services Activities.*
  3. *GDP by expenditure classification changes where consumption expenditure Non-profit Institutions Serving Households (NPISH) previously included as part of household consumption expenditure is taken out into separate component. So that, GDP by type of expenditures is classified into: household consumption expenditure, NPISH consumption expenditure, government consumption expenditure, gross fixed capital formation, changes in inventories, exports of goods and services, and imports of goods and services.*
  4. *Growth rate of Gross Domestic Product is derived from GDP at constant market prices. It is obtained by subtracting the value of GDP year n with the value of GDP year n-1, divided by the value of GDP year n-1 then multiplied*

dibagi dengan nilai pada tahun ke n-1, dikalikan dengan 100 persen. Laju pertumbuhan menunjukkan perkembangan agregat pendapatan dari satu waktu tertentu terhadap waktu sebelumnya.

5. Penghitungan atas dasar harga berlaku (PDRB atas dasar harga berlaku) merupakan jumlah seluruh NTB (Nilai Tambah Bruto) atau nilai barang dan jasa akhir yang dihasilkan oleh unit-unit produksi dalam suatu periode tertentu, biasanya satu tahun, yang dinilai dengan harga tahun yang bersangkutan.
6. Penghitungan atas dasar harga konstan pengertiannya sama dengan atas dasar harga berlaku, tetapi penilaiannya dilakukan dengan harga suatu tahun dasar tertentu. NTB atas dasar harga konstan menggambarkan perubahan volume/kuantum produksi saja. Pengaruh perubahan harga telah dihilangkan dengan cara menilai dengan harga suatu tahun dasar tertentu. Penghitungan atas dasar konstan berguna untuk melihat pertumbuhan ekonomi secara keseluruhan atau sektoral. Juga untuk melihat perubahan struktur perekonomian suatu daerah dari tahun ke tahun.
7. PDRB merupakan penjumlahan nilai output bersih perekonomian yang ditimbulkan oleh seluruh

*by 100 percent. The growth rate of GDP explains the income growth during the given period.*

5. *Based on current prices. GDP at current market prices is the sum of all value added (Gross Value Added) or the value of final goods and services produced by the production units in a given period, usually a year, valued at a price for the year.*
6. *At constant prices in the same sense with the current prices, but the evaluation was done at the price of a certain base year. Value added at constant prices shows the changes of volume/quantum of production. Effect of price changes has been eliminated by assessing the price of a certain base year. The calculation of on a constant basis is useful to look at the economy as a whole or sector. Also to see the changes in the economic structure of a region from year to year.*
7. *The GDP is the total value of netto economic output generated by all economic activity in a certain area*

kegiatan ekonomi di suatu wilayah tertentu (provinsi dan kabupaten/kota), dan dalam satu kurun waktu tertentu (satu tahun kelender). Kegiatan ekonomi yang dimaksud kegiatan pertanian, pertambangan, industri pengolahan, sampai dengan jasa.

*(provincial and district/city), and within a certain period (a year). Economic activity is agriculture, mining, manufacturing industry, up to the service.*

<https://demakkab.bps.go.id>

**ULASAN**

Produk Domestik Regional Bruto (PDRB) ibarat sebuah kue yang dimiliki oleh suatu daerah. Bagian yang diterima masing-masing penduduk tergantung pada besar kecilnya kue tersebut. Semakin besar kue tersebut maka makin besar bagian yang akan diterima oleh masing-masing penduduknya, dengan harapan pembagian tersebut merata dan dapat dinikmati seluruh penduduk, bukan hanya segelintir orang saja.

PDRB sebagai salah satu indikator makro dalam memiliki keberhasilan pembangunan. Walaupun tolak ukur ini mulai bergeser pada tolak ukur kualitas sumber daya manusia, akan tetapi pertumbuhan ekonomi tetap memiliki kaitan erat dengan pemerataan pembangunan yang pada akhirnya berpengaruh terhadap kesejahteraan penduduk dan pada gilirannya akan meningkatkan kualitas sumber daya manusianya.

PDRB atas dasar harga berlaku di Kabupaten Demak pada tahun 2022 sebesar 30,26 trilyun rupiah. Sedangkan untuk nilai PDRB atas dasar harga konstan tahun 2022 sebesar 19,86 trilyun rupiah.

Seperti tahun sebelumnya lapangan usaha Industri masih menjadi kontributor utama, sebagai pemberi andil terbesar dalam PDRB tahun 2022. Kontribusi lapangan usaha Industri Pengolahan PDRB tahun 2022 atas dasar harga berlaku sebesar 31,64 persen, diikuti oleh lapangan usaha

**DESCRIPTION**

*Gross Regional Domestic Product (GRDP) is like a cake owned by an area. The portion received by each resident depends on the size of the cake. The bigger the cake, the greater the portion that will be received by each of its inhabitants, with the hope that the distribution will be evenly distributed and can be enjoyed by the entire population, not just a handful of people.*

*GRDP as one of the macro indicators in having successful development. Although these benchmarks have begun to shift to human resource quality benchmarks, economic growth still has a close relationship with equitable development that ultimately affects the welfare of the population and in the next turn will improve the quality of its human resources.*

*PDRB based on current prices in Demak Regency in 2022 amounted to 30.26 trillion rupiah. Whereas the value of GRDP based on constant prices in 2022 was 19.86 trillion rupiah.*

*As in the previous year, Industrial business was still the main contributor, as the largest contributor in the GRDP of 2022. The contribution of the PDRB Manufacturing Industry in 2022 based on current prices was 31.64 percent, followed by agriculture, forestry, and fishing by 19.81 percent.*

pertanian, kehutanan, dan perikanan sebesar 19,81 persen.

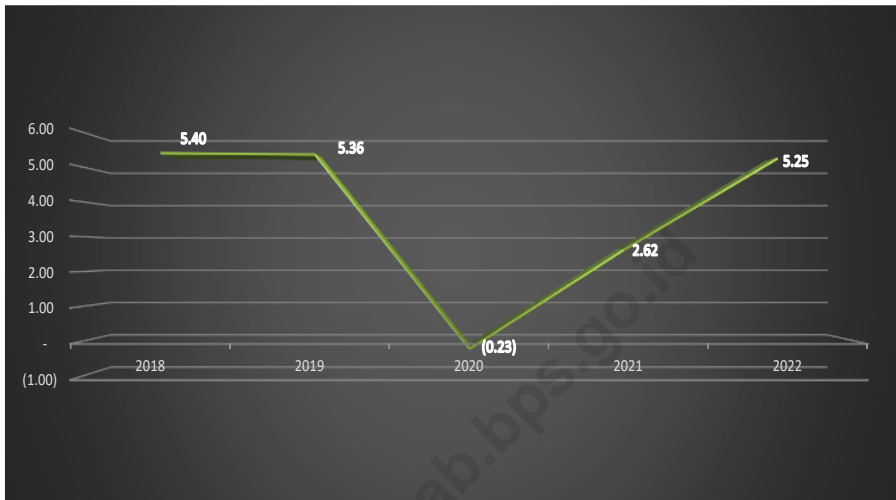
Laju pertumbuhan PDRB di Kabupaten Demak tahun 2022 atas dasar harga konstan seri 2010 adalah sebesar 5,25 persen, yang berarti telah terjadi peningkatan riil kuantitas barang/jasa yang dihasilkan yaitu sebesar 5,25 persen dibanding tahun sebelumnya.

*The GRDP growth rate in Demak district in 2022 on the basis of constant 2010 prices was 5.25 percent, which means that there has been a real increase in the quantity of goods /services produced, namely 5,25 percent over the previous year.*

<https://demakkab.bps.go.id>

**Gambar** 12.1  
**Figures**

**Pertumbuhan PDRB Kabupaten Demak, 2018-2022**  
**Growth of GRDP Demak Regency), 2018-2022**



Sumber/Source : BPS, berbagai sensus, survei dan sumber lain/BPS-Statistics Indonesia, various census, survey, and other sources

**Tabel 12.1. Produk Domestik Regional Bruto Atas Dasar Harga Berlaku Menurut Lapangan Usaha di Kabupaten Demak (miliar rupiah), 2018–2022**  
**Gross Regional Domestic Product at Current Market Prices by Industry in Demak Regency (billion rupiahs), 2018–2022**

Lapangan Usaha/Industry	2018	2019	2020	2021*	2022**
(1)	(2)	(3)	(4)	(5)	(6)
A Pertanian Kehutanan dan Perikanan/ <i>Agriculture Forestry and Fishing</i>	5 521,72	5 621,29	5 877,82	5 774,03	5 993,00
B Pertambangan dan Pengalihan/ <i>Mining and Quarrying</i>	126,81	130,86	108,23	113,32	106,03
C Industri Pengolahan/ <i>Manufacturing</i>	7 439,90	8 075,26	7 993,67	8 571,48	9 572,14
D Pengadaan Listrik dan Gas/ <i>Electricity and Gas</i>	22,21	23,32	22,31	24,74	26,58
E Pengadaan Air; Pengelolaan Sampah Limbah dan Daur Ulang/ <i>Water Supply; Sewerage Waste Management and Remediation Activities</i>	15,48	16,48	17,61	18,45	18,77
F Konstruksi/ <i>Construction</i>	2 070,31	2 264,76	2 683,71	2 831,79	3 064,35
G Perdagangan Besar dan Eceran; Reparasi Mobil dan Sepeda Motor/ <i>Wholesale and Retail Trade; Repair of Motor Vehicles and Motorcycles</i>	3 867,65	4 221,22	4 094,25	4 347,02	4 717,36
H Transportasi dan Pergudangan/ <i>Transportation and Storage</i>	642,40	700,39	524,59	548,21	907,79
I Penyediaan Akomodasi dan Makan Minum/ <i>Accommodation and Food Service Activities</i>	524,50	567,89	555,56	587,24	683,55
J Informasi dan Komunikasi/ <i>Information and Communication</i>	456,09	518,21	617,59	683,95	726,89



Lanjutan Tabel/Continued Table 12.1

Lapangan Usaha/Industry		2018	2019	2020	2021*	2022**
(1)		(2)	(3)	(4)	(5)	(6)
K	Jasa Keuangan dan Asuransi/ <i>Financial and Insurance Activities</i>	636,85	673,78	681,01	726,36	790,38
L	Real Estat/ <i>Real Estate Activities</i>	297,24	317,28	319,52	324,05	345,08
M N	Jasa Perusahaan/ <i>Business Activities</i>	64,75	72,47	69,67	75,03	83,43
O	Administrasi Pemerintahan Pertahanan dan Jaminan Sosial Wajib/ <i>Public Administration and Defence; Compulsory Social Security</i>	837,73	881,13	884,59	870,72	918,10
P	Jasa Pendidikan/ <i>Education</i>	1 085,84	1 200,18	1 217,36	1 253,69	1 282,07
Q	Jasa Kesehatan dan Kegiatan Sosial/ <i>Human Health and Social Work Activities</i>	182,00	199,00	219,05	225,78	234,74
R S T U	Jasa Lainnya/ <i>Other Services Activities</i>	637,68	700,76	659,52	674,12	785,90
<b>Produk Domestik Regional Bruto/<i>Gross Regional Domestic Product</i></b>		<b>24 429,14</b>	<b>26 184,29</b>	<b>26 546,07</b>	<b>27 649,98</b>	<b>30 256,16</b>

Catatan/Note: \* : Angka Sementara

\*\* : Angka Sangat Sementara

Sumber/Source: BPS, berbagai sensus, survei dan sumber lain/BPS-Statistics Indonesia, various census, survey, and other sources

**Tabel**  
**Table** 12.2

**Produk Domestik Regional Bruto Atas Dasar Harga Konstan 2010 Menurut Lapangan Usaha di Kabupaten Demak (miliar rupiah), 2018–2022**  
**Gross Regional Domestic Product at 2010 Constant Market Prices by Industry in Demak Regency (billion rupiahs), 2018–2022**

Lapangan Usaha/Industry		2018	2019	2020	2021*	2022**
(1)		(2)	(3)	(4)	(5)	(6)
A	Pertanian Kehutanan dan Perikanan/ <i>Agriculture Forestry and Fishing</i>	3 701,18	3 698,07	3 790,24	3 708,47	3 689,42
B	Pertambangan dan Penggalian/ <i>Mining and Quarrying</i>	76,07	77,53	62,70	64,56	58,41
C	Industri Pengolahan/ <i>Manufacturing</i>	5 131,97	5 487,47	5 335,09	5 583,26	5 964,93
D	Pengadaan Listrik dan Gas/ <i>Electricity and Gas</i>	19,08	20,00	19,47	21,63	23,09
E	Pengadaan Air; Pengelolaan Sampah Limbah dan Daur Ulang/ <i>Water Supply; Sewerage Waste Management and Remediation Activities</i>	12,98	13,66	14,40	14,94	15,01
F	Konstruksi/ <i>Construction</i>	1 476,60	1 567,33	1 852,84	1 898,05	1 938,30
G	Perdagangan Besar dan Eceran; Reparasi Mobil dan Sepeda Motor/ <i>Wholesale and Retail Trade; Repair of Motor Vehicles and Motorcycles</i>	2 971,78	3 169,16	3 032,78	3 178,48	3 323,48
H	Transportasi dan Pergudangan/ <i>Transportation and Storage</i>	540,08	577,44	416,35	421,08	658,80
I	Penyediaan Akomodasi dan Makan Minum/ <i>Accommodation and Food Service Activities</i>	445,16	473,25	455,73	471,92	527,75
J	Informasi dan Komunikasi/ <i>Information and Communication</i>	477,16	536,25	637,87	710,41	752,88

Lanjutan Tabel/*Continued Table* 12.2

Lapangan Usaha/ <i>Industry</i>		2018	2019	2020	2021*	2022**
(1)		(2)	(3)	(4)	(5)	(6)
K	Jasa Keuangan dan Asuransi/ <i>Financial and Insurance Activities</i>	413,78	431,99	437,21	445,70	448,00
L	Real Estat/ <i>Real Estate Activities</i>	242,64	255,85	255,68	256,94	268,92
M N	Jasa Perusahaan/ <i>Business Activities</i>	45,73	49,89	47,03	49,96	53,09
O	Administrasi Pemerintahan Pertahanan dan Jaminan Sosial Wajib/ <i>Public Administration and Defence; Compulsory Social Security</i>	577,67	599,77	595,76	592,44	607,99
P	Jasa Pendidikan/ <i>Education</i>	729,40	786,47	776,25	784,56	802,03
Q	Jasa Kesehatan dan Kegiatan Sosial/ <i>Human Health and Social Work Activities</i>	136,99	148,08	160,21	163,40	168,15
R S T U	Jasa Lainnya/ <i>Other Services Activities</i>	481,61	524,81	484,93	490,61	546,19
<b>Produk Domestik Regional Bruto/<i>Gross Regional Domestic Product</i></b>		<b>17 479,88</b>	<b>18 417,01</b>	<b>18 374,56</b>	<b>18 856,42</b>	<b>19 846,43</b>

Catatan/*Note*: \* : Angka Sementara

\*\* : Angka Sangat Sementara

Sumber/*Source*: BPS, berbagai sensus, survei dan sumber lain/*BPS-Statistics Indonesia, various census, survey, and other sources*

**Tabel**  
**Table** 12.3

**Distribusi Persentase Produk Domestik Regional Bruto Atas Dasar Harga Berlaku Menurut Lapangan Usaha di Kabupaten Demak, 2018–2022**  
**Percentage Distribution of Gross Regional Domestic Product at Current Market Prices by Industry in Demak Regency, 2018–2022**

Lapangan Usaha/Industry		2018	2019	2020	2021*	2022**
(1)		(2)	(3)	(4)	(5)	(6)
A	Pertanian, Kehutanan, dan Perikanan/ <i>Agriculture, Forestry, and Fishing</i>	22,60	21,47	22,14	20,88	19,81
B	Pertambangan dan Penggalian/ <i>Mining and Quarrying</i>	0,52	0,50	0,41	0,41	0,35
C	Industri Pengolahan/ <i>Manufacturing</i>	30,46	30,84	30,11	31,00	31,64
D	Pengadaan Listrik dan Gas/ <i>Electricity and Gas</i>	0,09	0,09	0,08	0,09	0,09
E	Pengadaan Air; Pengelolaan Sampah, Limbah, dan Daur Ulang/ <i>Water Supply; Sewerage, Waste Management, and Remediation Activities</i>	0,06	0,06	0,07	0,07	0,06
F	Konstruksi/ <i>Construction</i>	8,47	8,65	10,11	10,24	10,13
G	Perdagangan Besar dan Eceran; Reparasi Mobil dan Sepeda Motor/ <i>Wholesale and Retail Trade; Repair of Motor Vehicles and Motorcycles</i>	15,83	16,12	15,42	15,72	15,59
H	Transportasi dan Pergudangan/ <i>Transportation and Storage</i>	2,63	2,67	1,98	1,98	3,00
I	Penyediaan Akomodasi dan Makan Minum/ <i>Accommodation and Food Service Activities</i>	2,15	2,17	2,09	2,12	2,26
J	Informasi dan Komunikasi/ <i>Information and Communication</i>	1,87	1,98	2,33	2,47	2,40
K	Jasa Keuangan dan Asuransi/ <i>Financial and Insurance Activities</i>	2,61	2,57	2,57	2,63	2,61

Lanjutan Tabel/*Continued Table* 12.3

Lapangan Usaha/ <i>Industry</i>		2018	2019	2020	2021*	2022**
(1)		(2)	(3)	(4)	(5)	(6)
L	Real Estat/ <i>Real Estate Activities</i>	1,22	1,21	1,20	1,17	1,14
M,N	Jasa Perusahaan/ <i>Business Activities</i>	0,27	0,28	0,26	0,27	0,28
O	Administrasi Pemerintahan, Pertahanan, dan Jaminan Sosial Wajib/ <i>Public Administration and Defence; Compulsory Social Security</i>	3,43	3,37	3,33	3,15	3,03
P	Jasa Pendidikan/ <i>Education</i>	4,44	4,58	4,59	4,53	4,24
Q	Jasa Kesehatan dan Kegiatan Sosial/ <i>Human Health and Social Work Activities</i>	0,75	0,76	0,83	0,82	0,78
R,S,T,U	Jasa Lainnya/ <i>Other Services Activities</i>	2,61	2,68	2,48	2,44	2,60
<b>Produk Domestik Regional Bruto/<i>Gross Regional Domestic Product</i></b>		<b>100,00</b>	<b>100,00</b>	<b>100,00</b>	<b>100,00</b>	<b>100,00</b>

Catatan/*Note*: \* : Angka Sementara

\*\* : Angka Sangat Sementara

Sumber/*Source*: BPS, berbagai sensus, survei dan sumber lain/*BPS-Statistics Indonesia, various census, survey, and other sources*

**Tabel 12.4** Laju Pertumbuhan Produk Domestik Regional Bruto Atas Dasar Harga Konstan 2010 Menurut Lapangan Usaha di Kabupaten Demak (persen), 2018–2022  
**Growth Rate of Gross Regional Domestic Product at 2010 Constant Market Prices by Industry in Demak Regency (percent), 2018–2022**

Lapangan Usaha/Industry	2018	2019	2020	2021*	2022**
(1)	(2)	(3)	(4)	(5)	(6)
A Pertanian, Kehutanan, dan Perikanan/ <i>Agriculture, Forestry, and Fishing</i>	0,63	-0,08	2,49	-2,16	-0,51
B Pertambangan dan Penggalian/ <i>Mining and Quarrying</i>	9,53	1,91	-19,13	2,97	-9,53
C Industri Pengolahan/ <i>Manufacturing</i>	6,81	6,93	-2,78	4,65	6,84
D Pengadaan Listrik dan Gas/ <i>Electricity and Gas</i>	4,39	4,85	-2,67	11,12	6,73
E Pengadaan Air; Pengelolaan Sampah, Limbah, dan Daur Ulang/ <i>Water Supply; Sewerage, Waste Management, and Remediation Activities</i>	6,08	5,27	5,42	3,70	0,46
F Konstruksi/ <i>Construction</i>	5,86	6,14	18,22	2,44	2,12
G Perdagangan Besar dan Eceran; Reparasi Mobil dan Sepeda Motor/ <i>Wholesale and Retail Trade; Repair of Motor Vehicles and Motorcycles</i>	6,44	6,64	-4,30	4,80	4,56
H Transportasi dan Pergudangan/ <i>Transportation and Storage</i>	7,10	6,92	-27,90	1,14	56,45
I Penyediaan Akomodasi dan Makan Minum/ <i>Accommodation and Food Service Activities</i>	7,43	6,31	-3,70	3,55	11,83
J Informasi dan Komunikasi/ <i>Information and Communication</i>	12,51	12,38	18,95	11,37	5,98
K Jasa Keuangan dan Asuransi/ <i>Financial and Insurance Activities</i>	4,82	4,40	1,21	1,94	0,52

Lanjutan Tabel/*Continued Table* 12.4

Lapangan Usaha/ <i>Industry</i>		2018	2019	2020	2021*	2022**
(1)		(2)	(3)	(4)	(5)	(6)
L	Real Estat/ <i>Real Estate Activities</i>	6,31	5,44	-0,06	0,49	4,66
M,N	Jasa Perusahaan/ <i>Business Activities</i>	8,84	9,08	-5,73	6,24	6,25
O	Administrasi Pemerintahan, Pertahanan, dan Jaminan Sosial Wajib/ <i>Public Administration and Defence; Compulsory Social Security</i>	3,25	3,83	-0,67	-0,56	2,62
P	Jasa Pendidikan/ <i>Education</i>	8,24	7,82	-1,30	1,07	2,23
Q	Jasa Kesehatan dan Kegiatan Sosial/ <i>Human Health and Social Work Activities</i>	8,56	8,09	8,19	1,99	2,91
R,S,T,U	Jasa Lainnya/ <i>Other Services Activities</i>	7,66	8,97	-7,60	1,17	11,33
<b>Produk Domestik Regional Bruto/<i>Gross Regional Domestic Product</i></b>		<b>5,40</b>	<b>5,36</b>	<b>-0,23</b>	<b>2,62</b>	<b>5,25</b>

Catatan/*Note*: \* : Angka Sementara

\*\* : Angka Sangat Sementara

Sumber/*Source*: BPS, berbagai sensus, survei dan sumber lain/*BPS-Statistics Indonesia, various census, survey, and other sources*

**Tabel**  
**Table** 12.5

**Produk Domestik Regional Bruto Atas Dasar Harga Berlaku Menurut Jenis Pengeluaran di Kabupaten Demak (miliar rupiah), 2018–2022**  
**Gross Regional Domestic Product at Current Market Prices by Type of Expenditure in Demak Regency (billion rupiahs), 2018–2022**

<b>Jenis Pengeluaran</b> <b>Type of Expenditure</b>	<b>2018</b>	<b>2019</b>	<b>2020</b>	<b>2021*</b>	<b>2022**</b>
(1)	(2)	(3)	(4)	(5)	(6)
Pengeluaran Konsumsi Rumah Tangga <i>Household Consumption Expenditure</i>	18 674,13	19 958,00	20 062,71	20 927,53	23 083,72
Pengeluaran Konsumsi LNPR <i>NPISH Consumption Expenditure</i>	397,22	448,02	443,55	471,75	530,40
Pengeluaran Konsumsi Pemerintah <i>Government Consumption Expenditure</i>	2 117,85	2 220,63	2 259,42	2 359,55	2 431,99
Pembentukan Modal Tetap Bruto <i>Gross Fixed Capital Formation</i>	6 256,04	6 834,07	7 508,31	7 898,45	8 580,56
Perubahan Inventori <i>Changes in Inventories</i>	336,99	249,73	231,07	222,95	284,92
Net Ekspor Barang dan Jasa <i>Net Exports of Goods and Services</i>	-3 353,09	-3 526,15	3 959,00	-4 230,25	-4 655,43
<b>Produk Domestik Regional Bruto</b> <b>Gross Regional Domestic Product</b>	<b>24 429,14</b>	<b>26 184,29</b>	<b>26 546,07</b>	<b>27 649,98</b>	<b>30 256,16</b>

Catatan/Note: \* : Angka Sementara

\*\* : Angka Sangat Sementara

Sumber/Source: BPS, berbagai sensus, survei dan sumber lain/BPS-Statistics Indonesia, various census, survey, and other sources



**Tabel**  
**Table** 12.6

**Produk Domestik Regional Bruto Atas Dasar Harga Konstan 2010 Menurut Jenis Pengeluaran di Kabupaten Demak (miliar rupiah), 2018–2022**  
**Gross Regional Domestic Product at 2010 Constant Market Prices by Type of Expenditure in Demak Regency (billion rupiahs), 2018–2022**

<b>Jenis Pengeluaran</b> <b>Type of Expenditure</b>	<b>2018</b>	<b>2019</b>	<b>2020</b>	<b>2021*</b>	<b>2022**</b>
(1)	(2)	(3)	(4)	(5)	(6)
Pengeluaran Konsumsi Rumah Tangga <i>Household Consumption Expenditure</i>	13 697,60	14 259,22	14 085,93	14 363,75	15 143,55
Pengeluaran Konsumsi LNPR <i>NPISH Consumption Expenditure</i>	269,31	296,43	288,28	295,12	308,78
Pengeluaran Konsumsi Pemerintah <i>Government Consumption Expenditure</i>	1 429,67	1 481,86	1 493,98	1 521,39	1 536,18
Pembentukan Modal Tetap Bruto <i>Gross Fixed Capital Formation</i>	4 478,36	4 726,46	5 188,07	5 394,39	5 577,15
Perubahan Inventori <i>Changes in Inventories</i>	159,13	179,38	309,54	219,94	273,90
Net Ekspor Barang dan Jasa <i>Net Exports of Goods and Services</i>	-2 554,19	-2.526,35	-2 991,24	-2 938,18	-2 993,13
<b>Produk Domestik Regional Bruto</b> <b>Gross Regional Domestic Product</b>	<b>17 479,88</b>	<b>18 417,01</b>	<b>18 374,56</b>	<b>18 856,42</b>	<b>19 846,43</b>

Catatan/Note: \* : Angka Sementara

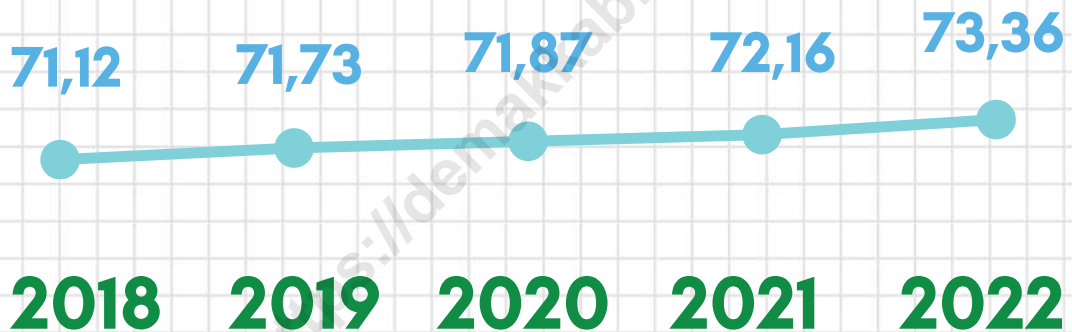
\*\* : Angka Sangat Sementara

Sumber/Source: BPS, berbagai sensus, survei dan sumber lain/BPS-Statistics Indonesia, various census, survey, and other sources

# BAB XIII

## PERBANDINGAN ANTAR KABUPATEN/KOTA *REGENCY/MUNICIPAL COMPARISON*

### INDEKS PEMBANGUNAN MANUSIA KABUPATEN DEMAK



IPM Kabupaten Demak tergolong kategori "tinggi".  
Di tingkat provinsi, IPM Kabupaten Demak berada  
pada peringkat 15 dari 35 Kabupaten/Kota



**BADAN PUSAT STATISTIK  
KABUPATEN DEMAK**

**PENJELASAN TEKNIS**

1. Sumber data yang digunakan dalam bab ini berasal dari Badan Pusat Statistik Provinsi Jawa Tengah.
2. Indeks Pembangunan Manusia (IPM) menjelaskan bagaimana penduduk dapat mengakses hasil pembangunan dalam memperoleh pendapatan, kesehatan, pendidikan dan sebagainya. IPM diperkenalkan oleh UNDP pada tahun 1990 dan dipublikasikan secara berkala dalam laporan tahunan Human Development Report (HDR). IPM dibentuk oleh 3 (tiga) dimensi dasar: Umur panjang dan hidup sehat; Pengetahuan; dan standar hidup layak.
3. Untuk mengukur kemiskinan, BPS menggunakan konsep kemampuan memenuhi kebutuhan dasar (basic needs approach). Dengan pendekatan ini, kemiskinan dipandang sebagai ketidakmampuan dari sisi ekonomi untuk memenuhi kebutuhan dasar makanan dan bukan makanan yang diukur dari sisi pengeluaran. Metode yang digunakan adalah menghitung Garis Kemiskinan (GK), yang terdiri dari dua komponen yaitu Garis Kemiskinan Makanan (GKM) dan Garis Kemiskinan Non-Makanan (GKNM). Penghitungan Garis Kemiskinan dilakukan secara terpisah untuk daerah perkotaan

**TECHNICAL NOTES**

1. *Source of data used in this chapter comes from the BPS-Statistics of Jawa Tengah Province .*
2. *The Human Development Index (HDI) explains how the population can access the results of development in obtaining income, health, education and so on. The HDI was introduced by UNDP in 1990 and published periodically in the annual Human Development Report (HDR) report. HDI is formed by 3 (three) basic dimensions: Long life and healthy life; Knowledge; and a decent standard of living.*
3. *To measure poverty, BPS uses the concept of ability to meet basic needs (basic needs approach). With this approach, poverty is seen as an inability on the economic side to meet the basic needs of food and non-food measured from the expenditure side. The method used is to calculate the Poverty Line (GK), which consists of two components, namely the Food Poverty Line (FPL) and the Non-Food Poverty Line (NFPL). Poverty Line calculation is done separately for urban and rural areas.*

dan perdesaan.

4. Penduduk miskin adalah penduduk yang memiliki rata-rata pengeluaran per kapita per bulan di bawah Garis Kemiskinan. Garis Kemiskinan Makanan (GKM) merupakan nilai pengeluaran kebutuhan minimum makanan yang disetarakan dengan 2.100 kkalori per kapita per hari. Garis Kemiskinan Non-Makanan (GKNM) adalah kebutuhan minimum untuk perumahan, sandang, pendidikan, kesehatan, dan kebutuhan dasar lainnya

4. *The poor are residents who have an average per capita expenditure per month under the Poverty Line. The Food Poverty Line (FPL) is the value of minimum food expenditure equivalent to 2,100 kcalories per capita per day. Non-Food Poverty Line (NFPL) is the minimum need for housing, clothing, education, health, and other basic needs.*

<https://demakkab.bps.go.id>

**ULASAN**

Jika dilihat dari jumlah penduduk di Provinsi Jawa Tengah Tahun 2022 Kabupaten Demak menempati peringkat kedua belas dengan jumlah penduduk sebesar 1.223.217 jiwa. Kabupaten yang memiliki jumlah penduduk terbesar adalah Kabupaten Brebes dengan 1.988.622 jiwa, sedangkan yang memiliki jumlah penduduk paling sedikit adalah Kota Magelang dengan 121.675 jiwa.

Pada tahun 2022, Kabupaten Kebumen memiliki persentase penduduk miskin tertinggi di Jawa Tengah, yaitu sebesar 16,41 persen. Sementara Kabupaten Demak menempati peringkat ke-11 bila dibandingkan dengan Kabupaten/Kota lain di Provinsi Jawa Tengah yaitu sebesar 12,09 persen, sedangkan kabupaten/kota dengan persentase penduduk miskin terendah adalah Kota Semarang, yaitu sebesar 4,25 persen.

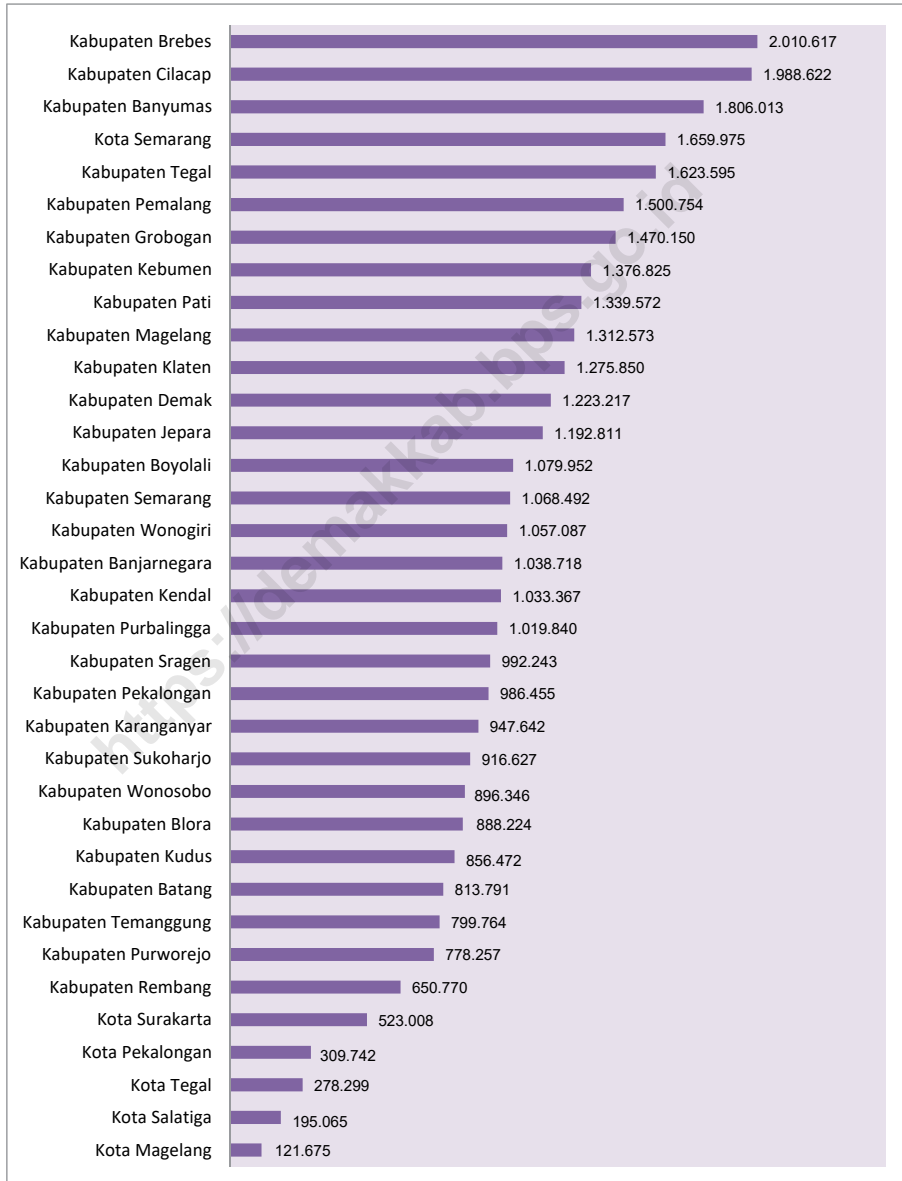
**DESCRIPTION**

*If the views of the population in the province of Central Java 2022, Demak ranks twelfth with a population of 1.223.217 inhabitants. The regency which has the largest populations is Brebes Regency, with 1.988.622 inhabitants, while having the least amount of population is of Magelang City with 121.675 inhabitants.*

*In 2022, Kebumen Regency had the highest percentage of poor people in Central Java, which amounted to 16.41 percent. While Demak Regency is ranked eleventh when compared to other cities in Central Java Province with 12.09 percent, while the district/city with the lowest percentage of poor population is Semarang City, which is 4.25percent*

**Gambar** 13.1  
**Figures**

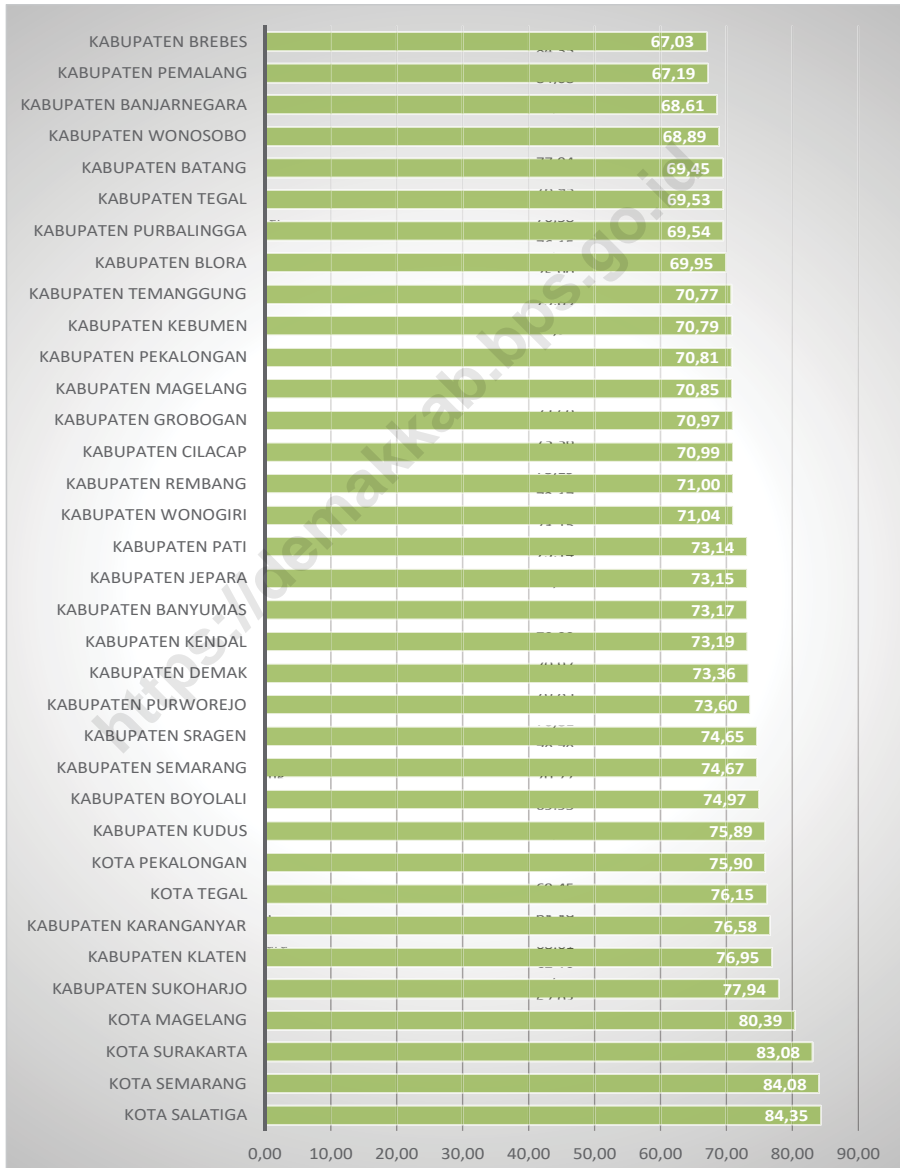
**Jumlah Penduduk Menurut Kabupaten /Kota di  
Provinsi Jawa Tengah, 2022**  
*Population by Regency/Municipality in Jawa Tengah  
Province, 2022*



Sumber/Source : Proyeksi Penduduk Interim 2020-2023/ *Interim Population Projection 2010-2023*

**Gambar** 13.2  
**Figures**

**Indeks Pembangunan Manusia Menurut Kabupaten/  
Kota di Provinsi Jawa Tengah, 2022**  
*Human Development Index by Regency/Municipality in  
Jawa Tengah Province, 2022*



Sumber/Source : BPS, Seri Publikasi Indeks Pembangunan Manusia/BPS Statistics Indonesia, Series of Publication of Human Development Index

**Tabel**  
**Table** 13.1

**Jumlah Penduduk Menurut Kabupaten/Kota di Provinsi Jawa Tengah, 2018–2022**  
**Population by Regency/Municipality in Jawa Tengah Province, 2018–2022**

Kabupaten/Kota Regency/Municipality	2018 <sup>1)</sup>	2019 <sup>1)</sup>	2020 <sup>1)</sup>	2021 <sup>2)</sup>	2022 <sup>3)</sup>
(1)	(2)	(3)	(4)	(5)	(6)
<b>Kabupaten/Regency</b>					
1. Cilacap	1 712 871	1 718 824	1 944 857	1 963 824	1 988 622
2. Banyumas	1 672 817	1 685 078	1 776 918	1 789 630	1 806 013
3. Purbalingga	921 639	929 403	998 561	1 007 794	1 019 840
4. Banjarnegara	914 523	918 715	1 017 767	1 026 866	1 038 718
5. Kebumen	1 190 280	1 192 013	1 350 438	1 361 913	1 376 825
6. Purworejo	713 761	714 816	769 880	773 588	778 257
7. Wonosobo	784 353	786 703	879 124	886 613	896 346
8. Magelang	1 274 881	1 284 627	1 299 859	1 305 512	1 312 573
9. Boyolali	976 026	980 086	1 062 713	1 070 247	1 079 952
10. Klaten	1 166 748	1 169 330	1 260 506	1 267 272	1 275 850
11. Sukoharjo	881 673	887 484	907 587	911 603	916 627
12. Wonogiri	953 250	954 646	1 043 177	1 049 292	1 057 087
13. Karanganyar	875 946	882 473	931 963	938 808	947 642
14. Sragen	884 448	886 196	976 951	983 641	992 243
15. Grobogan	1 366 498	1 371 423	1 453 526	1 460 873	1 470 150
16. Bora	858 795	860 957	884 333	886 147	888 224
17. Rembang	631 293	635 294	645 333	647 766	650 770
18. Pati	1 248 286	1 253 363	1 324 188	1 330 983	1 339 572
19. Kudus	858 153	867 154	849 184	852 443	856 472
20. Jepara	1 236 006	1 252 090	1 184 947	1 188 510	1 192 811
21. Demak	1 147 557	1 157 421	1 203 956	1 212 377	1 223 217
22. Semarang	1 036 929	1 049 002	1 053 094	1 059 844	1 068 492
23. Temanggung	762 776	768 405	790 174	794 403	799 764
24. Kendal	960 322	966 313	1 018 505	1 025 020	1 033 367
25. Batang	759 529	764 970	801 718	807 005	813 791
26. Pekalongan	888 491	893 290	968 821	976 504	986 455
27. Pemalang	1 294 639	1 296 559	1 471 489	1 484 209	1 500 754
28. Tegal	1 431 375	1 433 464	1 596 996	1 608 611	1 623 595
29. Brebes	1 795 513	1 800 142	1 978 759	1 992 685	2 010 617
<b>Kota/Municipality</b>					
1. Magelang	121 372	121 555	121 526	121 610	121 675
2. Surakarta	515 865	517 045	522 364	522 728	523 008
3. Salatiga	190 872	193 231	192 322	193 525	195 065
4. Semarang	1 779 757	1 806 319	1 653 524	1 656 564	1 659 975
5. Pekalongan	303 235	305 505	307 150	308 310	309 742
6. Tegal	248 008	248 635	273 825	275 781	278 299
<b>Jawa Tengah</b>	<b>34 358 487</b>	<b>34 552 531</b>	<b>36 516 035</b>	<b>36 742 501</b>	<b>37 032 410</b>

Catatan/Note: Keterangan :

1) Proyeksi Penduduk Hasil SUPAS 2015/Population Projection Result of SUPAS 2015

2) Sensus Penduduk 2020 / 2020 Population Census

3) Proyeksi Penduduk Interim 2020–2023/ Interim Population Projection 2010–2023

Sumber/Source: BPS/ BPS-Statistics Indonesia



**Tabel**  
**Table** 13.2**Laju Pertumbuhan Produk Domestik Regional Bruto Atas Dasar Harga Konstan 2010 Menurut Kabupaten/Kota di Provinsi Jawa Tengah (persen), 2018–2022**  
**Rate of Growth of Gross Regional Domestic Products at Constant 2010 Prices by Regency/Municipality in Jawa Tengah Province (percent), 2018–2022**

Kabupaten/Kota Regency/Municipality	2018	2019	2020	2021*	2022**
(1)	(2)	(3)	(4)	(5)	(6)
<b>Kabupaten/Regency</b>					
1. Cilacap	2,99	2,27	-10,28	2,15	5,13
2. Banyumas	6,45	6,32	-1,65	4,00	5,86
3. Purbalingga	5,42	5,64	-1,18	3,19	5,41
4. Banjarnegara	5,67	5,60	-1,32	3,26	5,29
5. Kebumen	5,53	5,52	-1,45	3,71	5,79
6. Purworejo	5,33	5,44	-1,61	3,31	5,36
7. Wonosobo	5,06	5,57	-1,64	3,68	5,02
8. Magelang	5,28	5,30	-1,67	3,48	5,46
9. Boyolali	5,72	5,96	-1,20	4,63	6,33
10. Klaten	5,47	5,48	-1,17	3,82	5,90
11. Sukoharjo	5,79	5,92	-1,70	3,82	5,61
12. Wonogiri	5,41	5,14	-1,41	3,35	5,63
13. Karanganyar	5,98	5,76	-1,87	3,57	5,87
14. Sragen	5,75	5,90	-1,81	3,75	5,76
15. Grobogan	5,83	5,37	-1,57	3,78	5,98
16. Blora	4,38	4,05	-4,56	3,68	2,68
17. Rembang	5,89	5,20	-1,49	3,85	5,55
18. Pati	5,71	5,81	-1,16	3,38	5,56
19. Kudus	3,24	3,09	-3,11	-1,54	2,23
20. Jepara	5,85	6,02	-1,92	4,63	5,95
21. Demak	5,40	5,36	-0,23	2,62	5,25
22. Semarang	5,67	5,39	-2,67	3,63	5,31
23. Temanggung	5,13	5,05	-2,13	3,34	5,20
24. Kendal	5,77	5,71	-1,51	3,89	5,69
25. Batang	5,72	5,39	-1,29	4,88	5,97
26. Pekalongan	5,76	5,35	-1,89	3,54	5,11
27. Pemasang	5,69	5,80	-0,61	4,28	5,08
28. Tegal	5,51	5,56	-1,48	3,71	5,14
29. Brebes	5,26	5,76	-0,47	2,57	5,61
<b>Kota/Municipality</b>					
1. Magelang	5,46	5,41	-2,45	3,20	5,77
2. Surakarta	5,75	5,78	-1,76	4,01	6,25
3. Salatiga	5,84	5,90	-1,68	3,35	5,53
4. Semarang	6,48	6,81	-1,85	5,16	5,73
5. Pekalongan	5,69	5,50	-1,87	3,59	5,76
6. Tegal	5,87	5,77	-2,29	3,12	5,16

Catatan/Note: ...

\* Angka Sementara/ Preliminary Figures

\*\* Angka Sangat Sementara/ Very Preliminary Figures

Sumber/Source: BPS Provinsi Jawa Tengah / BPS-Statistics of Jawa Tengah Province

**Tabel 13.3** Jumlah Penduduk Miskin Menurut Kabupaten/Kota di Provinsi Jawa Tengah (ribu), 2018–2022  
**Table 13.3** Number of Poor Population by Regency/Municipality in Jawa Tengah Province (thousand), 2018–2022

Kabupaten/Kota Regency/Municipality	2018	2019	2020	2021	2022
(1)	(2)	(3)	(4)	(5)	(6)
<b>Kabupaten/Regency</b>					
1. Cilacap	193,18	185,18	198,60	201,71	190,96
2. Banyumas	226,23	211,65	225,84	232,91	220,47
3. Purbalingga	144,16	140,07	149,48	153,08	145,33
4. Banjarnegara	141,72	136,10	144,95	150,19	141,25
5. Kebumen	208,66	201,34	211,09	212,92	196,16
6. Purworejo	83,55	82,17	84,79	88,80	82,64
7. Wonosobo	138,32	131,35	137,64	139,67	128,11
8. Magelang	143,44	137,45	146,34	154,91	145,33
9. Boyolali	98,23	93,75	100,59	104,82	97,18
10. Klaten	151,73	144,14	151,83	158,23	144,87
11. Sukoharjo	65,43	63,55	68,89	73,84	68,72
12. Wonogiri	102,84	98,28	104,37	110,46	105,19
13. Karanganyar	87,79	84,46	91,72	95,41	88,56
14. Sragen	116,37	113,83	119,38	122,91	115,14
15. Grobogan	168,70	161,92	172,26	175,72	163,20
16. Blora	102,50	97,86	103,73	107,05	99,83
17. Rembang	97,44	95,26	100,08	101,40	94,56
18. Pati	123,94	118,98	127,37	128,74	118,04
19. Kudus	59,99	58,00	64,24	67,06	66,06
20. Jepara	86,54	83,47	91,14	95,22	89,08
21. Demak	144,12	137,60	146,87	151,74	143,01
22. Semarang	75,67	73,90	79,88	83,61	78,60
23. Temanggung	75,39	72,57	77,33	79,09	73,04
24. Kendal	94,70	91,20	97,49	100,00	93,03
25. Batang	66,08	64,07	70,57	74,91	69,94
26. Pekalongan	89,54	87,01	91,86	95,26	87,53
27. Pemalang	208,34	200,67	209,03	215,08	195,84
28. Tegal	114,06	109,94	117,50	123,52	113,62
29. Brebes	309,17	293,18	308,78	314,95	290,66
<b>Kota/Municipality</b>					
1. Magelang	9,59	9,10	9,27	9,44	8,65
2. Surakarta	46,99	45,18	47,03	48,78	45,94
3. Salatiga	9,24	9,21	9,69	10,14	9,45
4. Semarang	73,65	71,97	79,58	84,45	79,87
5. Pekalongan	20,52	20,21	22,16	23,49	21,81
6. Tegal	19,44	18,64	19,55	20,27	19,78
<b>Jawa Tengah</b>	<b>3 897,20</b>	<b>3 743,23</b>	<b>3 980,90</b>	<b>4 109,75</b>	<b>3 831,44</b>

Catatan/Note: ...

Sumber/Source: BPS-Survei Sosial Ekonomi Nasional/BPS-National Socio Economic Survey

**Tabel**  
**Table** 13.4**Indeks Pembangunan Manusia Menurut Kabupaten/  
Kota di Provinsi Jawa Tengah, 2018–2022**  
*Human Development Index by Regency/Municipality in  
Jawa Tengah Province, 2018–2022*

<b>Kabupaten/Kota Regency/Municipality</b>	<b>2018</b>	<b>2019</b>	<b>2020</b>	<b>2021</b>	<b>2022*</b>
(1)	(2)	(3)	(4)	(5)	(6)
<b>Kabupaten/Regency</b>					
1. Cilacap	69,56	69,98	69,95	70,42	70,99
2. Banyumas	71,30	71,96	71,98	72,44	73,17
3. Purbalingga	68,41	68,99	68,97	69,15	69,54
4. Banjarnegara	66,54	67,34	67,45	67,86	68,61
5. Kebumen	68,80	69,60	69,81	70,05	70,79
6. Purworejo	71,87	72,50	72,68	72,98	73,60
7. Wonosobo	67,81	68,27	68,22	68,43	68,89
8. Magelang	69,11	69,87	69,87	70,12	70,85
9. Boyolali	73,22	73,80	74,25	74,40	74,97
10. Klaten	74,79	75,29	75,56	76,12	76,95
11. Sukoharjo	76,07	76,84	76,98	77,13	77,94
12. Wonogiri	69,37	69,98	70,25	70,49	71,04
13. Karanganyar	75,54	75,89	75,86	75,99	76,58
14. Sragen	72,96	73,43	73,95	74,08	74,65
15. Grobogan	69,32	69,86	69,87	70,41	70,97
16. Blora	67,95	68,65	68,84	69,37	69,95
17. Rembang	69,46	70,15	70,02	70,43	71,00
18. Pati	70,71	71,35	71,77	72,28	73,14
19. Kudus	74,58	74,94	75,00	75,16	75,89
20. Jepara	71,38	71,88	71,99	72,36	73,15
21. Demak	71,26	71,87	72,22	72,57	73,36
22. Semarang	73,61	74,14	74,10	74,24	74,67
23. Temanggung	68,83	69,56	69,57	69,88	70,77
24. Kendal	71,28	71,97	72,29	72,50	73,19
25. Batang	67,86	68,42	68,65	68,92	69,45
26. Pekalongan	68,97	69,71	69,63	70,11	70,81
27. Pemalang	65,67	66,32	66,32	66,56	67,19
28. Tegal	67,33	68,24	68,39	68,79	69,53
29. Brebes	65,68	66,12	66,11	66,32	67,03
<b>Kota/Municipality</b>					
1. Magelang	78,31	78,80	78,99	79,43	80,39
2. Surakarta	81,46	81,86	82,21	82,62	83,08
3. Salatiga	82,41	83,12	83,14	83,60	84,35
4. Semarang	82,72	83,19	83,05	83,55	84,08
5. Pekalongan	74,24	74,77	74,98	75,40	75,90
6. Tegal	74,44	74,93	75,07	75,52	76,15
<b>Jawa Tengah</b>	<b>71,12</b>	<b>71,73</b>	<b>71,87</b>	<b>72,16</b>	<b>72,79</b>

Catatan/Note: ...

Sumber/Source: BPS, Seri Publikasi Indeks Pembangunan Manusia/BPS Statistics Indonesia, Series of Publication of Human Development Index

**Tabel**  
**Table** 13.5

**Persentase Penduduk Miskin Menurut Kabupaten/Kota di Provinsi Jawa Tengah, 2018-2022**  
**Percentage of Poor People by Regency/Municipality in Jawa Tengah Province, 2018-2022**

<b>Kabupaten/Kota</b> <b>Regency/Municipality</b>	<b>2018</b>	<b>2019</b>	<b>2020</b>	<b>2021</b>	<b>2022*</b>
(1)	(2)	(3)	(4)	(5)	(6)
<b>Kabupaten/Regency</b>					
1. Cilacap	11,25	10,73	11,46	11,67	11,02
2. Banyumas	13,50	12,53	13,26	13,66	12,84
3. Purbalingga	15,62	15,03	15,90	16,24	15,30
4. Banjarnegara	15,46	14,76	15,64	16,23	15,20
5. Kebumen	17,47	16,82	17,59	17,83	16,41
6. Purworejo	11,67	11,45	11,78	12,40	11,53
7. Wonosobo	17,58	16,63	17,36	17,67	16,17
8. Magelang	11,23	10,67	11,27	11,91	11,09
9. Boyolali	10,04	9,53	10,18	10,62	9,82
10. Klaten	12,96	12,28	12,89	13,49	12,33
11. Sukoharjo	7,41	7,14	7,68	8,23	7,61
12. Wonogiri	10,75	10,25	10,86	11,55	10,99
13. Karanganyar	10,01	9,55	10,28	10,68	9,85
14. Sragen	13,12	12,79	13,38	13,83	12,94
15. Grobogan	12,31	11,77	12,46	12,74	11,80
16. Blora	11,90	11,32	11,96	12,39	11,53
17. Rembang	15,41	14,95	15,60	15,80	14,65
18. Pati	9,90	9,46	10,08	10,21	9,33
19. Kudus	6,98	6,68	7,31	7,60	7,41
20. Jepara	7,00	6,66	7,17	7,44	6,88
21. Demak	12,54	11,86	12,54	12,92	12,09
22. Semarang	7,29	7,04	7,51	7,82	7,27
23. Temanggung	9,87	9,42	9,96	10,17	9,33
24. Kendal	9,84	9,41	9,99	10,24	9,48
25. Batang	8,69	8,35	9,13	9,68	8,98
26. Pekalongan	10,06	9,71	10,19	10,57	9,67
27. Pemalang	16,04	15,41	16,02	16,56	15,06
28. Tegal	7,94	7,64	8,14	8,60	7,90
29. Brebes	17,17	16,22	17,03	17,43	16,05
<b>Kota/Municipality</b>					
1. Magelang	7,87	7,46	7,58	7,75	7,10
2. Surakarta	9,08	8,70	9,03	9,40	8,84
3. Salatiga	4,84	4,76	4,94	5,14	4,73
4. Semarang	4,14	3,98	4,34	4,56	4,25
5. Pekalongan	6,75	6,60	7,17	7,59	7,00
6. Tegal	7,81	7,47	7,80	8,12	7,91
<b>Jawa Tengah</b>	<b>11,32</b>	<b>10,80</b>	<b>11,41</b>	<b>11,79</b>	<b>10,93</b>

Catatan/Note: ...

Sumber/Source: Survei Sosial Ekonomi Nasional/National Socio Economic Survey

**Tabel**  
**Table** 13.6

**Tingkat Pengangguran Terbuka dan Tingkat Partisipasi Angkatan Kerja (TPAK) Menurut Kabupaten/ Kota di Provinsi Jawa Tengah, 2019-2022**  
**Unemployment Rate (UR) and Labour Force Participation Rate (LFPR) by Regency/Municipality in Jawa Tengah Province, 2019-2022**

Kabupaten/Kota Regency/Municipality	TPT/ UR			TPAK/ LFPR		
	2020	2021	2022	2019	2020	2022
(1)	(2)	(3)	(4)	(5)	(6)	
<b>Kabupaten/Regency</b>						
1. Cilacap	9,10	9,97	9,62	67,79	62,91	65,65
2. Banyumas	6,00	6,05	6,05	66,66	65,07	64,75
3. Purbalingga	6,10	6,05	5,23	69,89	69,52	73,47
4. Banjarnegara	5,86	5,86	6,38	69,69	69,76	72,17
5. Kebumen	6,07	6,03	5,92	69,63	67,76	71,57
6. Purworejo	4,04	3,59	4,45	70,05	73,29	72,38
7. Wonosobo	5,37	5,26	5,01	71,26	70,77	74,55
8. Magelang	4,27	5,03	4,97	76,60	75,78	79,57
9. Boyolali	5,28	5,09	4,92	75,11	75,79	75,51
10. Klaten	5,46	5,48	4,31	68,33	66,89	68,66
11. Sukoharjo	6,93	3,32	2,47	68,74	68,78	67,38
12. Wonogiri	4,27	2,43	1,95	74,69	73,09	74,87
13. Karanganyar	5,96	5,89	5,70	73,55	73,15	70,70
14. Sragen	4,75	4,76	4,69	68,44	71,74	69,40
15. Grobogan	4,50	4,38	4,40	69,77	72,88	72,05
16. Blora	4,89	3,81	3,70	71,90	70,54	75,08
17. Rembang	4,83	3,67	1,76	65,17	70,67	73,98
18. Pati	4,74	4,60	4,45	63,85	68,99	71,52
19. Kudus	5,53	3,77	3,21	74,50	74,77	70,99
20. Jepara	6,70	4,23	4,10	69,92	69,55	69,74
21. Demak	7,31	5,28	6,11	69,79	66,23	66,97
22. Semarang	4,57	5,02	4,81	75,07	74,10	75,42
23. Temanggung	3,85	2,62	2,54	58,73	74,01	76,14
24. Kendal	7,56	7,55	7,34	70,50	69,93	73,44
25. Batang	6,92	6,59	6,64	69,78	71,40	74,90
26. Pekalongan	6,97	4,28	3,23	71,23	71,46	70,40
27. Pemaslang	7,64	6,71	6,63	65,57	65,90	69,91
28. Tegal	9,82	9,97	9,64	66,52	66,24	65,54
29. Brebes	9,83	9,78	9,48	66,65	63,97	66,01
<b>Kota/Municipality</b>						
1. Magelang	8,59	8,73	6,71	67,61	67,07	67,56
2. Surakarta	7,92	7,85	5,83	68,84	66,89	68,15
3. Salatiga	7,44	7,26	5,58	70,23	70,36	71,00
4. Semarang	9,57	9,54	7,60	69,89	69,41	70,96
5. Pekalongan	7,02	6,89	4,98	66,45	75,77	70,35
6. Tegal	8,40	8,25	6,68	64,57	68,25	68,60
<b>Jawa Tengah</b>	<b>6,48</b>	<b>5,95</b>	<b>5,57</b>	<b>69,43</b>	<b>69,58</b>	<b>70,84</b>

Sumber/Source: Survei Angkatan Kerja Nasional/National Labor Force Survey

**Tabel**  
**Table** 13.7

**Jumlah Penduduk Berumur 15 Tahun Keatas Menurut Kabupaten/Kota dan Jenis Kegiatan Selama Seminggu yang Lalu di Provinsi Jawa Tengah, 2022**  
**Number of Population Aged 15 Years and Over by Regency/ Municipality and Type of Activity During Previous Week in Jawa Tengah Province, 2022**

Kabupaten/Kota Regency/Municipality	Angkatan Kerja/Economically Active			Bukan Angkatan Kerja Economically Inactive
	Bekerja Working	Pengang- guran Terbuka Unemployment	Jumlah Total"	
(1)	(2)	(3)	(4)	(5)
<b>Kabupaten/Regency</b>				
1. Cilacap	788 513	83 941	872 454	456 410
2. Banyumas	817 989	52 713	870 702	474 019
3. Purbalingga	510 319	28 188	538 507	194 496
4. Banjarnegara	487 714	33 248	520 962	200 916
5. Kebumen	619 368	38 969	658 337	261 523
6. Purworejo	393 775	18 354	412 129	157 254
7. Wonosobo	431 010	22 714	453 724	154 933
8. Magelang	781 195	40 895	822 090	211 027
9. Boyolali	562 948	29 106	592 054	192 058
10. Klaten	623 119	28 058	651 177	297 279
11. Sukoharjo	475 594	12 068	487 662	236 114
12. Wonogiri	578 089	11 492	589 581	197 907
13. Karanganyar	476 875	28 810	505 685	209 526
14. Sragen	470 456	23 163	493 619	217 670
15. Grobogan	744 832	34 305	779 137	302 286
16. Blora	500 373	19 243	519 616	172 451
17. Rembang	375 614	6 723	382 337	134 497
18. Pati	692 477	32 270	724 747	288 585
19. Kudus	485 048	16 072	501 120	204 793
20. Jepara	671 473	28 683	700 156	303 790
21. Demak	571 566	37 188	608 754	300 203
22. Semarang	619 227	31 270	650 497	212 027
23. Temanggung	460 765	12 024	472 789	148 198
24. Kendal	524 396	41 540	565 936	204 706
25. Batang	426 004	30 301	456 305	152 951
26. Pekalongan	467 510	15 588	483 098	203 169
27. Pemalang	642 038	45 587	687 625	295 983
28. Tegal	643 030	68 576	711 606	374 145
29. Brebes	826 023	86 501	912 524	469 787
<b>Kota/Municipality</b>				
1. Magelang	62 347	4 487	66 834	32 087
2. Surakarta	271 928	16 849	288 777	134 990
3. Salatiga	108 396	6 409	114 805	46 897
4. Semarang	994 091	81 736	1 075 827	440 370
5. Pekalongan	161 470	8 470	169 940	71 632
6. Tegal	124 887	8 934	133 821	61 246
<b>Jawa Tengah</b>	<b>18 390 459</b>	<b>1 084 475</b>	<b>19 474 934</b>	<b>8 015 925</b>

Sumber/Source: Survei Angkatan Kerja Nasional Agustus/ August National Labor Force Survey

Keterangan: \*)Penghitungan dengan menggunakan penimbang hasil proyeksi SUPAS 2015

**BerAKHLAK**  
Berorientasi Pelayanan Akuntabel Kompeten  
Ramah Lingkungan Adaptif Inovatif

**ST 2023**  
SENSUS PERTANIAN

# DATA

## MENCERDASKAN BANGSA

<http://demakkab.bps.go.id>



**BADAN PUSAT STATISTIK  
KABUPATEN DEMAK**

**BPS-STATISTIC OF DEMAK REGENCY**

Jl. Sultan Hadiwijaya No. 23 Demak 59515

Telp : (0291) 685445 Fax : (0291) 681754

Homepage : <https://demakkab.bps.go.id/> e-mail : [bps3321@bps.go.id](mailto:bps3321@bps.go.id)

