



KABUPATEN JEPARA DALAM ANGKA

Jepara Regency in Figure

2023



**BADAN PUSAT STATISTIK
KABUPATEN JEPARA**
BPS-Statistics of Jepara Regency



KABUPATEN JEPARA DALAM ANGKA

Jepara Regency in Figure

2023

KABUPATEN JEPARA DALAM ANGKA
Jepara Regency in Figures
2023

ISSN: 0215-5249

No. Publikasi/Publication Number: 33200.2204

Katalog/Catalog: 1102001.3320

Ukuran Buku/Book Size: 14,8 cm x 21 cm

Jumlah Halaman/Number of Pages: xlviii + 407 hal/pages

Naskah/Manuscript:

BPS Kabupaten Jepara

BPS-Statistics of Jepara Regency

Penyunting/Editor:

BPS Kabupaten Jepara

BPS-Statistics of Jepara Regency

Gambar Kover/Cover Design:

BPS Kabupaten Jepara

BPS-Statistics of Jepara Regency

Ilustrasi Kover/Cover Illustration:

Kura-kura Ocean Park

Desa Tempur

Diterbitkan oleh/Published by:

©BPS Kabupaten Jepara/BPS-Statistics of *Jepara Regency*

Dicetak oleh/Printed by:

Percetakan Sinar Saluyu

Dilarang mengumumkan, mendistribusikan, mengomunikasikan, dan/atau menggandakan sebagian atau seluruh isi buku ini untuk tujuan komersil tanpa izin tertulis dari Badan Pusat Statistik.

Prohibited to announce, distribute, communicate, and/or copy part or all of this book for commercial purpose without permission from BPS-Statistics Indonesia.

TIM PENYUSUN/TEAM MEMBERS

Pengarah/Director

Drs. Manggus Suryono

Penanggung Jawab/Persons in Charge

Drs. Manggus Suryono

Penyunting/Editors

Agus Winyarto, S.ST

Pengolah Data dan Penulis Naskah/Data Processing and Authors

Ardita Mukti Wita Lestari, S.ST

Penata Letak/Layout Designers

Ardita Mukti Wita Lestari, S.ST

KONTRIBUTOR DATA/DATA CONTRIBUTOR

1. Kementerian Agama/*Ministry of Religious Affair*
2. Kementerian Pendidikan dan Kebudayaan/*The Ministry of Education and Culture*
3. Badan Meteorologi Klimatologi dan Geofisika/*Meteorological, Climatology, and Geophysical Agency*
4. Badan Pusat Statistik/*BPS-Statistics Indonesia*
5. Sekretariat Daerah Kabupaten Jepara
6. Badan Kepegawaian Daerah Kabupaten Jepara
7. Badan Kesatuan Bangsa dan Politik Kabupaten Jepara
8. Badan Penanggulangan Bencana Daerah Kabupaten Jepara
9. Badan Pengelola Keuangan dan Aset Daerah Kabupaten Jepara
10. Dinas Kependudukan dan Catatan Sipil Kabupaten Jepara
11. Dinas Kesehatan Kabupaten Jepara
12. Dinas Ketahanan Pangan dan Pertanian Kabupaten Jepara
13. Dinas Koperasi, Usaha Kecil Menengah, Tenaga Kerja, dan Transmigrasi Kabupaten Jepara
14. Dinas Lingkungan Hidup Kabupaten Jepara
15. Dinas Pariwisata dan Kebudayaan Kabupaten Jepara
16. Dinas Pekerjaan Umum dan Tata Ruang Kabupaten Jepara
17. Dinas Pemberdayaan Perempuan, Perlindungan Anak, Pengendalian Penduduk, dan Keluarga Berencana Kabupaten Jepara
18. Dinas Penanaman Modal dan Pelayanan Terpadu Satu Pintu Kabupaten Jepara
19. Dinas Pendidikan, Pemuda dan Olahraga Kabupaten Jepara
20. Dinas Perhubungan Kabupaten Jepara
21. Dinas Perikanan Kabupaten Jepara
22. Dinas Perindustrian dan Perdagangan Kabupaten Jepara

KONTRIBUTOR DATA/DATA CONTRIBUTOR

23. Dinas Perumahan Rakyat dan Kawasan Permukiman Kabupaten Jepara
24. Dinas Sosial, Pemberdayaan Masyarakat dan Desa Kabupaten Jepara
25. Satuan Polisi Pamong Praja dan Pemadam Kebakaran Kabupaten Jepara
26. Dewan Perwakilan Rakyat Daerah Kabupaten Jepara
27. Perumda Air Minum Tirta Jungporo
28. Kantor Pertanahan Kabupaten Jepara
29. PLN Unit Pelaksana Pelayanan Pelanggan (UP3) Kudus
30. Kantor POS Jepara
31. Stasiun Klimatologi Kelas I Semarang (BMKG)
32. UNISNU Jepara
33. Kejaksaan Negeri Jepara
34. RSUD Kartini Jepara
35. Kantor Kementerian Agama Kabupaten Jepara
36. Polres Jepara
37. Balai Pengelolaan Jalan Dinas PU Bina Marga dan Cipta Karya Wilayah Pati
38. Universitas Al Hikmah Mayong
39. Pengadilan Agama Jepara
40. Dinas Kearsipan dan Perpustakaan Kabupaten Jepara
41. Pengadilan Negeri Jepara

KEPALA BPS KABUPATEN JEPARA
CHIEF STATISTICIAN OF JEPARA REGENCY



Drs. Manggus Suryono

PETA WILAYAH KABUPATEN JEPARA MAP OF JEPARA REGENCY





KATA PENGANTAR

Assalamu'alaikum, Wr. Wb.

Dengan memanjatkan puji syukur Kehadirat Allah SWT, BPS Kabupaten Jepara dapat menyelesaikan publikasi tahunan "KABUPATEN JEPARA DALAM ANGKA 2023,". Publikasi ini terbit pada tahun 2023 dan berisi data kondisi tahun 2022. Data yang disajikan terdiri dari berbagai sektor baik yang bersumber dari data primer hasil kegiatan statistik BPS maupun data sekunder yang kami himpun dari berbagai instansi pemerintah maupun swasta di Kabupaten Jepara.

Kami berharap, data dan informasi yang terhimpun dan disajikan dalam publikasi ini dapat bermanfaat untuk semua pengguna data pada umumnya, dan khususnya bagi Pemerintah Kabupaten Jepara dalam rangka mengevaluasi pelaksanaan program, serta melakukan perencanaan atau penentu arah kebijakan pembangunan yang lebih baik.

Pada kesempatan ini kami menyampaikan penghargaan dan ucapan terima kasih kepada Bupati Jepara, dinas/instansi/lembaga terkait di lingkungan pemerintah Kabupaten Jepara, serta instansi swasta, yang telah membantu dan bekerjasama untuk kelancaran penerbitan publikasi ini. Semoga kerjasama yang telah terjalin dapat terus dilanjutkan dimasa yang akan datang.

Upaya peningkatan kualitas penyajian data statistik telah kami lakukan, namun demikian kami tetap mengharapkan saran dan kritik yang konstruktif dari berbagai pihak untuk penyempurnaan pada publikasi yang akan datang.

Akhirnya, semoga publikasi ini dapat bermanfaat bagi semua pihak yang berkepentingan baik untuk kebijakan pembangunan maupun untuk berbagai kajian ilmiah.

Wassalamu'alaikum, Wr. Wb

Jepara, Februari 2023
Kepala BPS
Kabupaten Jepara

Drs. Manggus Suryono



PREFACE

Assalamu'alaikum, Wr. Wb.

By conveying the praiseworthy to Allah SWT, The BPS of Jepara Regency can finish the yearly publication "JEPARA REGENCY IN FIGURES 2023". This publication publishes in 2023 and it contains the data in 2022. The presented data consist of the primary data which sourced from the results of BPS statistical activities, or of the secondary data which sourced from the collection of some governmental authorities or of some non-governmental parties in Jepara Regency.

We hope that the data and the information which are collected and presented in this publication can utilize for all of the data users generally, and especially for government of Jepara regency to evaluate the application of the program, or to make the planning as the determinant of the policy direction of the better development.

In this opportunity, we convey the appreciation and a lot of thanks for the Jepara Regent, the linked services/authorities/institution in the enviroment of the government of Jepara Regency, also the non-governmental parties, which have helped and cooperated to accelerate for publication. We hope that the woven cooperation can be continued in the future.

We have endeavored to increase the presentation qualities of the statistical data, but we still expect the suggestions and the constructive criticisms from all of the parties for the perfection of the publication in the future.

Finally, we hope that this publication can utilize for all of the interested parties, whether for the policy of the development or for many kinds of scientific studies.

Wassalamu'alaikum, Wr. Wb

*Jepara, Februari 2023
Chief Statistician of
Jepara Regency*

Drs. Manggus Suryono

DAFTAR ISI / CONTENTS

	Halaman Page
Kata Pengantar/ <i>Preface</i>	xi
Daftar Isi/ <i>Contents</i>	xiii
Daftar Tabel/ <i>List of Tables</i>	xv
Daftar Gambar/ <i>List of Figures</i>	xli
Daftar Singkatan/ <i>List of Abbreviations</i>	xlv
Statistik Kunci/ <i>Key Statistics</i>	xlvii
1. Geografi dan Iklim/ <i>Geography and Climate</i>	1
2. Pemerintahan/ <i>Government</i>	9
3. Penduduk dan Ketenagakerjaan/ <i>Population and Employment</i>	53
4. Sosial dan Kesejahteraan Rakyat/ <i>Social and Welfare</i>	81
5. Pertanian, Kehutanan, Peternakan, dan Perikanan/ <i>Agriculture, Forestry, Livestock, and Fishery</i>	205
6. Industri, Pertambangan, dan Energi/ <i>Industry, Mining, and Energy</i>	283
7. Pariwisata/ <i>Tourism</i>	293
8. Transportasi dan Komunikasi/ <i>Transportation and Communication</i>	305
9. Perbankan, Koperasi, dan Harga-harga/ <i>Banking, Cooperative, dan Prices</i>	337
10. Pengeluaran Penduduk/ <i>Population Expenditure</i>	351
11. Perdagangan/ <i>Trade</i>	359
12. Sistem Neraca Regional/ <i>System of Regional Accounts</i>	375
13. Perbandingan Antar Kabupaten/Kota/ <i>Regency/Municipal Comparison</i>	393

DAFTAR TABEL/LIST OF TABLES

Halaman
Page

1.	GEOGRAFI DAN IKLIM/GEOGRAPHY AND CLIMATE	
1.1	KEADAAN GEOGRAFI	
	GEOGRAPHY CONDITION	
1.1.1	Luas Daerah dan Jumlah Pulau menurut Kecamatan di Kabupaten Jepara, 2022 <i>Total Area and Number of Islands by Subdistrict in Jepara Regency, 2022</i>	5
1.1.2	Tinggi Wilayah dan Jarak ke Ibukota Kabupaten menurut Kecamatan di Kabupaten Jepara, 2022 <i>Altitude and Distance to the Capital of Regency by Subdistrict in Jepara Regency, 2022</i>	7
1.2	KEADAAN IKLIM	
	CLIMATE CONDITION	
1.2.1	Jumlah Curah Hujan (mm) dan Jumlah Hari Hujan (hari) menurut Bulan di Kabupaten Jepara, 2022 <i>Number of Precipitation (mm) and Number of Rainy Days (day) by Month in Jepara Regency, 2022</i>	8
2.	PEMERINTAHAN/GOVERNMENT	
2.1	WILAYAH ADMINISTRATIF	
	ADMINISTRATIVE AREA	
2.1.1	Jumlah Desa ¹ /Kelurahan menurut Kecamatan di Kabupaten Jepara, 2018–2022 <i>Number of Villages¹/Kelurahan by Subdistrict in Jepara Regency, 2018–2022</i>	15
2.2	DEWAN PERWAKILAN RAKYAT DAERAH	
	REGIONAL HOUSE OF REPRESENTATIVE	
2.2.1	Jumlah Anggota Dewan Perwakilan Rakyat Daerah menurut Partai Politik dan Jenis Kelamin di Kabupaten Jepara, 2022 <i>Number of Regional House of Representatives's Members by Political</i>	

	Halaman Page
<i>Parties and Sex in Jepara Regency, 2022</i>	16
2.2.2 Jumlah Anggota DPRD Kabupaten Jepara menurut Umur dan Pendidikan, 2022 <i>Number of Parliament of Region Representative Membership Jepara Regency By Age and Education, 2022</i>	17
2.2.3 Jumlah Rapat Koordinasi Konsultasi Dengar Pendapat Umum DPRD Kabupaten Jepara, 2022 <i>Number of Coordination Consultation Public Opinion "Parliament of Region Representative" Jepara Regency, 2022</i>	18
2.2.4 Jumlah Rapat Badan / Panitia Khusus DPRD Kabupaten Jepara, 2022 <i>Number of Committee Meeting "Parliament of Region Representative" Jepara Regency, 2022</i>	19
2.2.5 Jumlah Rapat Paripurna DPRD Kabupaten Jepara, 2022 <i>Number of Plenary Meeting "Parliament of Region Representative" Jepara Regency, 2022</i>	20
2.2.6 Jumlah Anggota DPRD Kabupaten Jepara menurut Komisi, 2022 <i>Number of Parliament of Region Representative Membership Jepara Regency By Commission, 2022</i>	21
2.2.7 Jumlah Anggota Alat Kelengkapan DPRD di Kabupaten Jepara, 2022 <i>The Number of Members of the Regional Representatives Council Completeness in Jepara Regency, 2022</i>	22
2.3 SUMBER DAYA MANUSIA	
HUMAN RESOURCES	
2.3.1 Jumlah Aparatur Sipil Negara menurut Jabatan dan Jenis Kelamin di Kabupaten Jepara, Desember 2021 dan Desember 2022 <i>Number of Civil Servants by Occupation and Sex in Jepara Regency, December 2021 dan December 2022</i>	23
2.3.2 Jumlah Aparatur Sipil Negara menurut Tingkat Pendidikan dan Jenis Kelamin di Kabupaten Jepara, Desember 2021 dan Desember 2022 <i>Number of Civil Servants by Educational Level and Sex in Jepara Regency, December 2021 and December 2022</i>	25
2.3.3 Jumlah Aparatur Sipil Negara menurut Tingkat Kepangkatan dan Jenis Kelamin di Kabupaten Jepara, Desember 2021 dan Desember 2022 <i>Number of Civil Servants by Hierarchy and Sex in Jepara Regency, December 2021 and December 2022</i>	27

2.3.4	Jumlah Aparatur Sipil Negara menurut Dinas/Instansi Pemerintah dan Jenis Kelamin di Kabupaten Jepara, Desember 2022 <i>Number of Civil Servants by Institution/Office and Sex in Jepara Regency, December 2022</i>	30
2.3.5	Banyaknya Linmas Kabupaten Jepara, 2022 The number of community groups for Jepara Regency, 2022	37
2.4	KEUANGAN PEMERINTAH GOVERNMENT FINANCE	
2.4.1	Realisasi Pendapatan Pemerintah Kabupaten Jepara menurut Jenis Pendapatan (ribu rupiah), 2021–2022 <i>Actual Jepara Regency Government Revenues by Kind of Revenues (thousand rupiahs), 2021–2022</i>	38
2.4.2	Realisasi Belanja Pemerintah Kabupaten Jepara menurut Jenis Belanja (ribu rupiah), 2021–2022 <i>Actual Jepara Regency Government Expenditures by Kind of Expenditures (thousand rupiahs), 2021–2022</i>	39
2.4.3	Data Investasi Penanaman Modal Asing dan Penanaman Modal dalam Negeri di Kabupaten Jepara, 2022 <i>Data on Foreign Investment and Domestic Investment in Jepara Regency, 2022</i>	40
2.5	LAINNYA OTHER	
2.5.1	Laporan Realisasi Pelayanan Perizinan Izin Usaha melalui OSS Dinas Penanaman Modal dan Pelayanan Terpadu Satu Pintu Kabupaten Jepara, 2022 <i>Report on the Realization of Business License Licensing Services through the OSS of the Jepara Regency Investment and One-Stop Integrated Service, 2022</i>	42
2.5.2	Banyaknya Sertifikat Tanah Yang Diselesaikan dan Diterimakan Kepada Pemohon menurut Kecamatan di Kabupaten Jepara, 2022 <i>Number of Land Certificates Which are Finished and Given to The Requestor by Subdistricts in Jepara Regency, 2022</i>	45
2.5.3	Banyaknya Peralihan Hak Atas Tanah menurut Kecamatan di Kabupaten Jepara, 2022 <i>Number of The Change of The Proprietary Rights to The Land by</i>	

	Halaman Page
2.5.4	46
<i>Subdistricts in Jepara Regency, 2022</i>	
Banyaknya Sertifikat Hak Atas Tanah yang Diterbitkan menurut Kecamatan di Kabupaten Jepara, 2022 <i>Number of The Certificate of The Proprietary Rights to The Land by Subdistricts in Jepara Regency, 2022</i>	
2.5.5	47
Rekapitulasi Operasi/Keamanan di Kabupaten Jepara, 2022 <i>Operation/Security Recapitulation in Jepara Regency, 2022</i>	
2.5.6	48
Banyaknya Perangkat Daerah Pemerintah Kabupaten Jepara, 2022 <i>The Number Of Local Government Apparatus Of The Jepara Regency Government, 2022</i>	
2.5.7	49
Banyaknya UPTD Perangkat Daerah Pemerintah Kabupaten Jepara, 2022 <i>The Number Of Local Government Apparatus Of The Jepara Regency Government, 2022</i>	
2.5.8	50
Banyaknya Koleksi Perpustakaan Umum Kabupaten Jepara, 2022 <i>The Many Collections of the Jepara Regency Public Library, 2022</i>	
2.5.9	51
Banyaknya Pengunjung dan Peminjam Buku di Perpustakaan Umum Kabupaten Jepara, 2022 <i>The Number of Visitors and Book Borrowers at the Jepara District Public Library, 2022</i>	
	52
3.	
PENDUDUK DAN KETENAGAKERJAAN/ POPULATION AND EMPLOYMENT	
3.1	
PENDUDUK POPULATION	
3.1.1	
Penduduk, Laju Pertumbuhan Penduduk per Tahun, Distribusi Persentase Penduduk, Kepadatan Penduduk, Rasio Jenis Kelamin Penduduk Menurut Kecamatan di Kabupaten Jepara, 2022 <i>Population, Annual Population Growth Rate, Percentage Distribution of Population, Population Density, and Population Sex Ratio by Subdistrict in Jepara Regency, 2022</i>	
	61
3.1.2	
Jumlah Penduduk Menurut Kelompok Umur dan Jenis Kelamin di Kabupaten Jepara, 2022 <i>Population by Age Groups and Sex in Jepara Regency, 2022</i>	
	64

3.2 KETENAGAKERJAAN
EMPLOYMENT

3.2.1	Jumlah Penduduk Berumur 15 Tahun Keatas Menurut Jenis Kegiatan Selama Seminggu yang Lalu dan Jenis Kelamin di Kabupaten Jepara, 2022 <i>Population Aged 15 Years and Over by Type of Activity During The Previous Week and Sex in Jepara Regency, 2022.....</i>	65
3.2.2	Penduduk Berumur 15 Tahun ke Atas Menurut Pendidikan Tertinggi yang Ditamatkan dan Jenis Kegiatan Selama Seminggu yang Lalu di Kabupaten Jepara, 2022 <i>Population 15 Years of Age and Over by Educational Attainment and Type of Activity During the Previous Week in Jepara Regency, 2022.....</i>	66
3.2.3	Jumlah Penduduk Berumur 15 Tahun Keatas yang Bekerja Selama Seminggu yang Lalu Menurut Kelompok Umur dan Jenis Kelamin di Kabupaten Jepara, 2022 <i>Population Aged 15 Years and Over Who Worked During the Previous Week by Age Group and Sex in Jepara Regency, 2022</i>	68
3.2.4	Jumlah Penduduk Berumur 15 Tahun Ke Atas yang Bekerja Selama Seminggu yang Lalu Menurut Lapangan Pekerjaan Utama dan Jenis Kelamin di Kabupaten Jepara, 2022 <i>Population Aged 15 Years and Over Who Worked During the Previous Week by Main Industry and Sex in Jepara Regency, 2022.....</i>	69
3.2.5	Jumlah Penduduk Berumur 15 Tahun Ke Atas yang Bekerja Selama Seminggu yang Lalu Menurut Jumlah Jam Kerja Seluruhnya dan Jenis Kelamin di Kabupaten Jepara, 2022 <i>Population Aged 15 Years and Over Who Worked During the Previous Week by Total Working Hours and Sex in Jepara Regency, 2022.....</i>	70
3.2.6	Jumlah Penduduk Berumur 15 Tahun Ke Atas yang Bekerja Selama Seminggu yang Lalu Menurut Jumlah Jam Kerja Pada Pekerjaan Utama dan Jenis Kelamin di Kabupaten Jepara, 2022 <i>Population Aged 15 Years and Over Who Worked During the Previous Week by Number of Working Hours on Main Industry and Sex in Jepara Regency, 2022.....</i>	71
3.2.7	Penduduk Berumur 15 Tahun Ke Atas yang Bekerja	

	Selama Seminggu yang Lalu Menurut Status Pekerjaan Utama dan Jenis Kelamin di Kabupaten Jepara, 2022 <i>Population 15 Years of Age and Over who Worked During The Previous Week by Main Employment Status and Sex in Jepara Regency, 2022</i>	72
3.2.8	Jumlah Pencari Kerja menurut Tingkat Pendidikan di Kabupaten Jepara, 2022 <i>Number of Job Applicants by Education Level in Jepara Regency, 2022</i>	73
3.2.9	Jumlah Pencari Kerja Terdaftar dan Lowongan Kerja menurut Bulan di Kabupaten Jepara, 2022 <i>Number of Registered Job Seekers and Job Vacancies by Month in Jepara Regency, 2022</i>	74
3.2.10	Banyaknya Tenaga Kerja Indonesia menurut Jenis Penempatan dan Bulan di Kabupaten Jepara, 2022 <i>Number of Indonesian Workers by Type of Placement and Month in Jepara Regency, 2022</i>	76
4.	SOSIAL DAN KESEJAHTERAAN RAKYAT/SOCIAL AND WELFARE	
4.1	PENDIDIKAN	
	EDUCATION	
4.1.1	Jumlah Sekolah, Guru, dan Murid Taman Kanak-Kanak (TK) di Bawah Kementerian Pendidikan dan Kebudayaan menurut Kecamatan di Kabupaten Jepara, 2021/2022 dan 2022/2023 <i>Number of Schools, Teachers, and Pupils in Kindergarten Under The Ministry of Education and Culture by Subdistrict in Jepara Regency, 2021/2022 and 2022/2023</i>	85
4.1.2	Jumlah Sekolah, Guru, dan Murid Raudatul Athfal (RA) di Bawah Kementerian Agama menurut Kecamatan di Kabupaten Jepara, 2021/2022 dan 2022/2023 <i>Number of Schools, Teachers, and Pupils in Raudatul Athfal (RA) Under The Ministry of Religious Affairs by Subdistrict in Jepara</i>	

	Halaman Page
<i>Regency, 2021/2022 and 2022/2023</i>	88
4.1.3 Jumlah Sekolah, Guru, dan Murid Sekolah Dasar (SD) di Bawah Kementerian Pendidikan dan Kebudayaan menurut Kecamatan di Kabupaten Jepara, 2021/2022 dan 2022/2023 <i>Number of Schools, Teachers, and Pupils in Primary Schools Under The Ministry of Education and Culture by Subdistrict in Jepara Regency, 2021/2022 and 2022/2023</i>	89
4.1.4 Jumlah Sekolah, Guru, dan Murid Madrasah Ibtidaiyah (MI) di Bawah Kementerian Agama menurut Kecamatan di Kabupaten Jepara, 2021/2022 dan 2022/2023 <i>Number of Schools, Teachers, and Pupils in Madrasah Ibtidaiyah (MI) Under The Ministry of Religious Affairs by Subdistrict in Jepara Regency, 2021/2022 and 2022/2023</i>	92
4.1.5 Jumlah Sekolah, Guru, dan Murid Sekolah Menengah Pertama (SMP) di Bawah Kementerian Pendidikan dan Kebudayaan menurut Kecamatan di Kabupaten Jepara, 2021/2022 dan 2022/2023 <i>Number of Schools, Teachers, and Pupils in Junior High Schools Under The Ministry of Education and Culture by Subdistrict in Jepara Regency, 2021/2022 and 2022/2023</i>	95
4.1.6 Jumlah Sekolah, Guru, dan Murid Madrasah Tsanawiyah (MTs) di Bawah Kementerian Agama menurut Kecamatan di Kabupaten Jepara, 2021/2022 dan 2022/2023 <i>Number of Schools, Teachers, and Pupils in Madrasah Tsanawiyah (MTs) Under The Ministry of Religious Affairs by Subdistrict in Jepara Regency, 2021/2022 and 2022/2023</i>	98
4.1.7 Jumlah Sekolah, Guru, dan Murid Sekolah Menengah Atas (SMA) di Bawah Kementerian Pendidikan dan Kebudayaan menurut Kecamatan di Kabupaten Jepara, 2021/2022 dan 2022/2023 <i>Number of Schools, Teachers, and Pupils in Senior High Schools Under The Ministry of Education and Culture by Subdistrict in Jepara Regency, 2021/2022 and 2022/2023</i>	101
4.1.8 Jumlah Sekolah, Guru, dan Murid Sekolah Menengah Kejuruan (SMK) di Bawah Kementerian Pendidikan dan Kebudayaan menurut Kecamatan di Kabupaten Jepara, 2021/2022 dan 2022/2023	

	<i>Number of Schools, Teachers, and Pupils in Vocational High Schools Under The Ministry of Education and Culture by Subdistrict in Jepara Regency, 2021/2022 and 2022/2023</i>	104
4.1.9	Jumlah Sekolah, Guru, dan Murid Madrasah Aliyah (MA) di Bawah Kementerian Agama menurut Kecamatan di Kabupaten Jepara, 2021/2022 dan 2022/2023 <i>Number of Schools, Teachers, and Pupils in Madrasah Aliyah (MA) Under the Ministry of Religious Affairs by Subdistrict in Jepara Regency, 2021/2022 and 2022/2023</i>	107
4.1.10	Banyaknya Siswa/Mahasiswa dan Dosen Universitas Islam Nahdlatul Ulama (UNISNU) di Kabupaten Jepara, 2021-2022 <i>Number of Pupils / Pupils and Lecturers Nahdlatul Ulama Islamic University (UNISNU) in Jepara Regency, 2021-2022</i>	110
4.1.11	Banyaknya Siswa/Mahasiswa dan Dosen Universitas Al Hikmah di Kabupaten Jepara, 2022 <i>Number of Pupils / Pupils and Lecturers Al Hikmah University in Jepara Regency, 2021-2022</i>	111
4.1.12	Jumlah Desa ¹ /Kelurahan yang Memiliki Fasilitas Sekolah menurut Kecamatan dan Tingkat Pendidikan di Kabupaten Jepara, 2019–2021 <i>Number of Villages¹/Kelurahan Having Educational Facilities by Subdistrict and Educational Level in Jepara Regency, 2019–2021</i>	112
4.1.13	Persentase Penduduk Usia 7–24 Tahun menurut Jenis Kelamin, Kelompok Umur Sekolah, dan Partisipasi Sekolah di Kabupaten Jepara, 2022 <i>Percentage of Population Aged 7-24 Years by Sex, Age Group, and School Participation in Jepara Regency, 2022</i>	117
4.1.14	Angka Partisipasi Sekolah (APS) di Kabupaten Jepara, 2022 <i>The School Enrollment Rate in Jepara Regency, 2022</i>	118
4.1.15	Angka Partisipasi Murni (APM) dan Angka Partisipasi Kasar (APK) menurut Jenjang Pendidikan di Kabupaten Jepara, 2022 <i>Net Participation Rates and Gross Participation Rates by Educational Level in Jepara Regency, 2022</i>	119
4.1.16	Persentase Penduduk Berumur 15 Tahun ke Atas yang Melek Huruf menurut Kelompok Umur di Kabupaten Jepara, 2022	

	Halaman Page
<i>Percentage of Literate People Aged 15 Years and Over by Age Group in Jepara Regency, 2022</i>	120
4.1.17 Jumlah Kursus Non Formal menurut Kecamatan di Kabupaten Jepara, 2022 <i>Number of Non-Formal Courses by Subdistrict in Jepara Regency, 2022</i>	121
4.2 KESEHATAN HEALTH	
4.2.1 Jumlah Desa ¹ /Kelurahan Yang Memiliki Sarana Kesehatan menurut Kecamatan di Kabupaten Jepara, 2019–2021 <i>Number of Villages¹/Kelurahan Having Health Facilities by Subdistrict in Jepara Regency, 2019–2021</i>	124
4.2.2 Jumlah Tenaga Kesehatan menurut Kecamatan dan Unit Kerja di Kabupaten Jepara, 2022..... <i>Number of Medical Personnel by Subdistrict and Work Unit in Jepara Regency, 2022</i>	130
4.2.3 Jumlah Rumah Sakit Umum, Rumah Sakit Khusus, Puskesmas, Klinik Pratama, dan Posyandu menurut Kecamatan di Kabupaten Jepara, 2021 dan 2022 <i>Number of General Hospital, Specialized Hospital, Public Health Center, Primary Clinic, and Integrated Health Post by Subdistrict in Jepara Regency, 2021 dan 2022</i>	134
4.2.4 Jumlah Kelahiran menurut Jenis Kelamin, Puskesmas, dan Kecamatan di Kabupaten Jepara, 2022 <i>Number of Births by Sex, Public Health Center, and Subdistrict in Jepara Regency, 2022</i>	136
4.2.5 Jumlah Kematian Ibu menurut Puskesmas, dan Kecamatan di Kabupaten Jepara, 2022 <i>Number of Maternal Mortality by Public Health Center, and Subdistrict in Jepara Regency, 2022</i>	138
4.2.6 Jumlah Kematian Ibu menurut Kelompok Umur, Puskesmas, dan Kecamatan di Kabupaten Jepara, 2021 <i>Number of Maternal Mortality by Age Group, Public Health Center,</i>	

	Halaman Page
<i>and Subdistrict in Jepara Regency, 2021</i>	139
4.2.7 Jumlah Pos Pelayanan Terpadu (Posyandu) dan Pos Binaan Terpadu Penyakit Tidak Menular (Posbindu-PTM) menurut Puskesmas dan Kecamatan di Kabupaten Jepara, 2022 <i>Number of Integrated Service Posts and Integrated Assistance Posts for Non-Contagious Illnesses by Public Health Center and Subdistrict in Jepara Regency, 2022</i>	141
4.2.8 Jumlah Bayi Baru Lahir Ditimbang dan Bayi Berat Badan Lahir Rendah menurut Puskesmas dan Kecamatan di Kabupaten Jepara, 2022 <i>Number of Newborns Weighed and Low Birth Weight Babies by Public Health Center and Subdistrict in Jepara Regency, 2022</i>	142
4.2.9 Jumlah Kematian Neonatal, Post-Neonatal, Bayi, dan Balita menurut Jenis Kelamin, Puskesmas, dan Kecamatan di Kabupaten Jepara, 2022 <i>Number of Neonatal, Post-Neonatal, Infant and Toddler Deaths by Sex, Public Health Center, and Subdistrict in Jepara Regency, 2022</i>	143
4.2.10 Jumlah Kunjungan Instalasi Rawat Jalan per Unit RSUD RA Kartini Kabupaten Jepara, 2022 <i>Number of Outpatient Installation Visits per Unit at the RA Kartini Hospital in Jepara Regency, 2022</i>	146
4.2.11 Jumlah Kunjungan Instalasi Rawat Inap RSUD RA Kartini Kabupaten Jepara, 2022 <i>Number of Inpatient Installation Visits at the RA Kartini Hospital in Jepara Regency, 2022</i>	147
4.2.12 Jumlah Kunjungan Instalasi Gawat Darurat RSUD RA Kartini Kabupaten Jepara, 2022 <i>Number of Visits to the Emergency Installation at the RA Kartini Hospital in Jepara Regency, 2022</i>	148
4.2.13 Data Tempat Tidur Ruang Perawatan RSUD RA Kartini Kabupaten Jepara, 2022 <i>Data on Beds in the RA Kartini Hospital in Jepara Regency, 2022</i>	149
4.2.14 Banyaknya Pasangan Usia Subur dan Penggunaan Alat Kontrasepsi menurut Kecamatan di Kabupaten Jepara, 2022 <i>Number of Couples of Childbearing Age and Use of Contraceptive Devices by Subdistrict in Jepara Regency, 2022</i>	150

4.3 PERUMAHAN DAN LINGKUNGAN

HOUSING AND ENVIRONMENT

4.3.1	Jumlah Rumah Tidak Layak Huni menurut Kecamatan di Kabupaten Jepara, 2022..... <i>Number of Uninhabitable Houses by Subdistrict in Jepara Regency, 2022</i>	152
4.3.2	Banyaknya Bank Sampah dan Volume Sampah Menurut Kecamatan di Kabupaten Jepara, 2022 <i>Number of Garbage Banks and Garbage Volume by District in Jepara Regency, 2022</i>	153
4.3.3	Ruang Terbuka Hijau (Pertamanan) Kabupaten Jepara, 2022 <i>Green Open Space (Parking) of Jepara Regency, 2022</i>	154
4.3.4	Banyaknya Sarana Pengumpulan Sampah/Tinja Kabupaten Jepara, 2022 <i>Number of Waste/Stool Collection Facilities in Jepara Regency, 2022 ...</i>	155
4.3.5	Banyaknya Bibit dari Kebun Bibit Tersalurkan Untuk Kegiatan Penghijauan Kabupaten Jepara, 2022 <i>Number of Seedlings from Nursery Distributed for Reforestation Activities in Jepara Regency, 2022</i>	156
4.3.6	Data Penanganan Kumuh di Kabupaten Jepara, 2022 <i>Slum Handling Data in Jepara Regency, 2022.....</i>	157

4.4 AGAMA

RELIGION

4.4.1	Jumlah Penduduk menurut Kecamatan dan Agama yang Dianut di Kabupaten Jepara, 2022..... <i>Population by Subdistrict and Religion in Jepara Regency, 2022</i>	158
4.4.2	Jumlah Tempat Peribadatan menurut Kecamatan di Kabupaten Jepara, 2022 <i>Number of Places of Worship by Subdistrict in Jepara Regency, 2022....</i>	162
4.4.3	Jumlah Pondok Pesantren, TPQ dan Madin di Kabupaten Jepara, 2022 <i>Number of Moslem Boarding School, TPQ, and Madin in Jepara Regency, 2022</i>	163
4.4.4	Jumlah Jamaah Haji menurut Kecamatan di Kabupaten Jepara, 2022 <i>Number of Pilgrims by Subdistrict in Jepara Regency, 2022</i>	164

4.5 KEMISKINAN

POVERTY

4.5.1	Garis Kemiskinan, Jumlah, dan Persentase Penduduk Miskin di Kabupaten Jepara, 2012–2022 <i>Poverty Line, Number, and Percentage of Poor People in Jepara Regency, 2012–2022</i>	166
4.5.2	Indeks Kedalaman Kemiskinan dan Indeks Keparahan Kemiskinan di Kabupaten Jepara, 2012–2022 <i>Poverty Gap Index and Poverty Severity Index in Jepara Regency, 2012–2022</i>	167

4.6 KRIMINALITAS

CRIME

4.6.1	Jumlah Pelanggaran lalu Lintas dan Banyaknya Denda di Kabupaten Jepara, 2022 <i>Number of Traffic Violations and Fines in in Jepara Regency, 2022</i> ...	168
4.6.2	Jumlah Kecelakaan Lalu Lintas dan Kerugian di Kabupaten Jepara, 2022 <i>Number of Traffic Accidents and Loss Value in Jepara Regency, 2022</i>	169
4.6.3	Banyaknya Surat Ijin Mengemudi (S.I.M.) Yang Dikeluarkan Polres Jepara, 2022 <i>Number of Driving Licenses Issued by Jepara Resort Police, 2022</i>	170
4.6.4	Banyaknya Perkara yang Masuk, Diselesaikan, dan Sisa di Kejaksaan Negeri Jepara, 2022 <i>Number of Lawsuits which Entered, were Finished, and Rest by State Judiciary of Jepara, 2022</i>	172
4.6.5	Jumlah Pelanggaran Hukum Menurut Golongan Pelaku dan Jenis Kelamin di Kabupaten Jepara, 2022 <i>Number of Law Violations By Doer Classification and Sex in Jepara Regency, 2022</i>	173
4.6.6	Banyaknya Perkara Yang Masuk dan Diselesaikan Kejaksaan Negeri Jepara menurut Jenisnya , 2022 <i>Number of Lawsuits Which Entered & Were Finished by State Judiciary of Jepara Type of Lawsuit, 2022</i>	174
4.6.7	Jumlah Perkara di Pengadilan Negeri, 2022 <i>Number of Cases in District Court, 2022</i>	176

	Halaman Page
4.6.8 Jumlah Penyelesaian Perkara di Pengadilan Negeri, 2022 <i>Number of Settlements in District Courts, 2022</i>	177
4.6.9 Jumlah Penyelesaian Perkara di Pengadilan Negeri, 2022 <i>Number of Settlements in District Courts, 2022</i>	178
4.7 BENCANA	
DISASTER	
4.7.1 Jumlah Kejadian Kebakaran di Kabupaten Jepara, 2021 <i>Number of Fire Incidents in Jepara Regency, 2021</i>	179
4.7.2 Banyaknya Kejadian Kebakaran, yang Terbakar, yang Kehilangan Tempat Tinggal di Kabupaten Jepara, 2022 <i>Number of Fire Incidents, Burns, Lost Homes in Jepara Regency, 2022..</i>	180
4.7.3 Jumlah Desa ¹ /Kelurahan yang Mengalami Bencana Alam ² Menurut Kecamatan di Kabupaten Jepara, 2019–2021 <i>Number of Villages¹/Kelurahan that Had Natural Disaster² by Subdistrict in Jepara Regency, 2019–2021</i>	181
4.8 SOSIAL LAINNYA	
OTHER SOCIAL AFFAIRS	
4.8.1 Jumlah Wajib KTP dan Kepemilikan KTP menurut Kecamatan di Kabupaten Jepara, 2022 <i>Number of Identity Card Required and Ownership of Identity Cary by Subdistrict in Jepara Regency, 2022</i>	184
4.8.2 Jumlah Penduduk menurut Status Perkawinan dan Kecamatan di Kabupaten Jepara, 2022 <i>Number of Population by Marital Status and Subdistrict in Jepara Regency, 2022</i>	185
4.8.3 Jumlah Kepala Keluarga dan Kepemilikan Kartu Keluarga menurut Kecamatan di Kabupaten Jepara, 2022 <i>Number of Head of Family and Family Card Ownership by Marital Status and Subdistrict in Jepara Regency, 2022</i>	187
4.8.4 Jumlah Organisasi Kemasyarakatan menurut Kecamatan di Kabupaten Jepara, 2022 <i>Number of Community Organizations by Subdistrict in Jepara Regency, 2022</i>	188
4.8.5 Laporan Perkara Perkawinan Tingkat Pertama yang	

	Halaman Page
Diterima Pada Pengadilan Agama Jepara, Desember 2022 <i>Report on First Level Marriage Cases Received at the Jepara Religious Court, December 2022</i>	190
4.8.6 Laporan Perkara Perkawinan Tingkat Pertama yang Diputus Pada Pengadilan Agama Jepara, Desember 2022 <i>Report Of The First Stage Of Marriage Case Decided At The Jepara Religious Court, December 2022</i>	196
4.8.7 Laporan Faktor-Faktor Penyebab Terjadinya Perceraian Pada Pengadilan Agama Jepara, Desember 2022 <i>Report on the Factors Causing Divorce at the Jepara Religious Court, December 2022</i>	202
 5. PERTANIAN, KEHUTANAN, PETERNAKAN, DAN PERIKANAN/ AGRICULTURE, FORESTRY, LIVESTOCK, AND FISHERY	
5.1 TANAMAN PANGAN FOOD CROPS	
5.1.1 Luas Tanam, Luas Panen, dan Produksi Padi menurut Kecamatan di Kabupaten Jepara, 2022 <i>Planted Area, Harvested Area, and Production of Paddy by Subdistrict in Jepara Regency, 2022</i>	211
5.1.2 Luas Tanam Jagung, Kedelai, Kacang Tanah, Kacang Hijau, Ubi Kayu, Ubi Jalar menurut Kecamatan di Kabupaten Jepara (Ha), 2022 <i>Planted Area of Maize, Soybean, Peanut, Mungbean, Cassava, and Sweet Potato by Subdistrict in Jepara Regency (Ha), 2022</i>	212
5.1.3 Luas Panen Jagung, Kedelai, Kacang Tanah, Kacang Hijau, Ubi Kayu, Ubi Jalar menurut Kecamatan di Kabupaten Jepara (Ha), 2022 <i>Harvested Area of Maize, Soybean, Peanut, Mungbean, Cassava, and Sweet Potato by Subdistrict in Jepara Regency (Ha), 2022</i>	213
5.1.4 Produksi Jagung, Kedelai, Kacang Tanah, Kacang Hijau, Ubi Kayu, Ubi Jalar menurut Kecamatan di Kabupaten Jepara (Ton), 2022 <i>Production of Maize, Soybean, Peanut, Mungbean, Cassava, and Sweet Potato by Subdistrict in Jepara Regency (Ton), 2022</i>	214

5.2 HORTIKULTURA
HORTICULTURE

5.2.1	Luas Panen Tanaman Sayuran menurut Kecamatan dan Jenis Tanaman di Kabupaten Jepara (Ha), 2021 dan 2022 <i>Harvested Area of Vegetables by Subdistrict and Kind of Plant in Jepara Regency (Ha), 2021 and 2022</i>	215
5.2.2	Produksi Tanaman Sayuran menurut Kecamatan dan Jenis Tanaman di Kabupaten Jepara (Kw), 2021 dan 2022 <i>Production of Vegetables by Subdistrict and Kind of Plant in Jepara Regency (Qui), 2021 dan 2022</i>	219
5.2.3	Luas Panen Tanaman Sayuran dan Buah-buahan Semusim menurut Jenis Tanaman di Kabupaten Jepara (Ha), 2019–2022* <i>Harvested Area of Seasonal Vegetables and Fruits by Kind of Plant in Jepara Regency (Ha), 2019–2022*</i>	223
5.2.4	Produksi Tanaman Sayuran dan Buah-buahan Semusim menurut Jenis Tanaman di Kabupaten Jepara (Kw), 2019–2022 <i>Production of Seasonal Vegetables and Fruits by Kind of Plant in Jepara Regency (Qui), 2019–2022</i>	225
5.2.5	Luas Panen Tanaman Biofarmaka Menurut Kecamatan dan Jenis Tanaman di Kabupaten Jepara (m ₂), 2021 dan 2022 <i>Harvested Area of Medicinal Plants by Subdistrict and Kind of Plant in Jepara Regency (m₂), 2021 and 2022</i>	227
5.2.6	Produksi Tanaman Biofarmaka Menurut Kecamatan dan Jenis Tanaman di Kabupaten Jepara (kg), 2021 and 2022 <i>Production of Medicinal Plants by Subdistrict and Kind of Plant in Jepara Regency (kg), 2021 and 2022</i>	229
5.2.7	Luas Panen Tanaman Biofarmaka Menurut Jenis Tanaman di Kabupaten Jepara (m ²), 2020–2022* <i>Harvested Area of Medicinal Plants by Kind of Plant in Jepara Regency (m²), 2020–2022*</i>	231
5.2.8	Produksi Tanaman Biofarmaka Menurut Jenis Tanaman di Kabupaten Jepara (kg), 2020–2022* <i>Production of Medicinal Plants by Kind of Plant in Jepara Regency (kg), 2020–2022*</i>	232

5.2.9	Luas Panen Tanaman Hias Menurut Kecamatan dan Jenis Tanaman di Kabupaten Jepara (m ²), 2021 and 2022 <i>Harvested Area of Ornamental Plants by Subdistrict and Kind of Plant in Jepara Regency (m²), 2021 and 2022</i>	233
5.2.10	Produksi Tanaman Hias Menurut Kecamatan dan Jenis Tanaman di Kabupaten Jepara (tangkai), 2021 and 2022* <i>Production of Ornamental Plants by Subdistrict and Kind of Plant in Jepara Regency (stalks), 2021 and 2022*</i>	235
5.2.11	Luas Panen Tanaman Hias Menurut Jenis Tanaman di Kabupaten Jepara (m ²), 2021–2022* <i>Harvested Area of Ornamental Plants by Kind of Plant in Jepara Regency (m²), 2021–2022*</i>	237
5.2.12	Produksi Tanaman Hias Menurut Jenis Tanaman di Kabupaten Jepara (Pohon), 2019–2022* <i>Production of Ornamental Plants by Kind of Plant n Jepara Regency (Tree), 2019–2022*</i>	239
5.2.13	Produksi Buah-buahan Menurut Kecamatan dan Jenis Tanaman di Kabupaten Jepara (Kw), 2021-2022* <i>Production of Fruits by Subdistrict and Kind of Plant in Jepara Regency (Qui), 2021-2022*</i>	241
5.2.14	Produksi Buah–Buahan dan Sayuran Tahunan Menurut Jenis Tanaman (Kw) di Kabupaten Jepara, 2019–2022* <i>Production of Annual Fruits and Vegetables by Kind of Plant in Jepara Regency (Qui), 2019–2022*</i>	245
5.3	PERKEBUNAN	
	ESTATE CROPS	
5.3.1	Luas Areal Tanaman Perkebunan ¹ Menurut Kecamatan dan Jenis Tanaman di Kabupaten Jepara (ha), 2020 dan 2021 <i>Planted Area of Estate Crops¹ by Subdistrict and Type of Crops in Jepara Regency (ha), 2020 and 2021</i>	247
5.3.2	Produksi Perkebunan ¹ Menurut Kecamatan dan Jenis Tanaman di Kabupaten Jepara (kg), 2020 dan 2021 <i>Production of Estate¹ by Subdistrict and Type of Crops in Jepara Regency (kg), 2020 and 2021</i>	252

5.3 PETERNAKAN

LIVESTOCK

5.3.1	Populasi Ternak Menurut Kecamatan dan Jenis Ternak di Kabupaten Jepara, 2022 <i>Livestock Population by Kind of Livestock in Jepara Regency, 2022</i>	257
5.3.2	Populasi Unggas menurut Kecamatan dan Jenis Unggas di Kabupaten Jepara, 2022 <i>Poultry Population by Kind of Poultry in Jepara Regency, 2022</i>	259
5.3.3	Produksi Daging Ternak (Kg) menurut Kecamatan dan Jenis Ternak di Kabupaten Jepara, 2022 <i>Livestock Meat Production (Kg) by Kind of Livestock in Jepara Regency, 2022.....</i>	262
5.3.4	Produksi Daging Unggas (Kg) menurut Kecamatan dan Jenis Unggas di Kabupaten Jepara, 2022 <i>Poultry Population by Kind of Poultry in Jepara Regency, 2022</i>	264
5.3.5	Produksi Telur Unggas (Kg) dan Susu Sapi (Liter) menurut Kecamatan di Kabupaten Jepara, 2022 <i>Production of Poultry Eggs (Kg) and Cow's Milk (Liter) by Subdistrict in Jepara Regency, 2022.....</i>	267

5.4 PERIKANAN

FISHERY

5.4.1	Jumlah Nelayan menurut Kecamatan / Desa (Orang) di Kabupaten Jepara, 2022 <i>Number of Fishermen per Subdistrict/Village (Person) in Jepara Regency, 2022.....</i>	268
5.4.2	Jumlah Nelayan Perairan Umum (Orang) menurut Kecamatan di Kabupaten Jepara, 2022 <i>Number of Inland Open Water Fishermen (Person) by Subdistrict in Jepara Regency, 2022.....</i>	269
5.4.3	Jumlah Produksi dan Nilai Ikan Laut Basah menurut Jenis Ikan di Kabupaten Jepara, 2022 <i>Number of Fresh Marine Fishes Production and its value by Fish Species in Jepara Regency, 2022.....</i>	270
5.4.4	Produksi dan Nilai Produksi Budidaya Air Laut menurut Kecamatan di Kabupaten Jepara, 2022	

	Halaman Page
<i>Production and Production Value of Marine Aquaculture by Subdistrict in Jepara Regency, 2022</i>	272
5.4.5 Produksi dan Nilai Produksi Perikanan Budidaya menurut Kecamatan dan Jenis Budidaya di Kabupaten Jepara, 2022 <i>Production and Production Value of Aquaculture by Subdistrict and Type of Cultivation in Jepara Regency, 2022</i>	272
5.4.6 Produksi dan Nilai Produksi Perikanan Budidaya menurut Kecamatan dan Komoditas Utama di Kabupaten Jepara, 2022 <i>Production and Production Value of Aquaculture by Subdistrict and Main Commodity in Jepara Regency, 2022</i>	276
5.5 SARANA PRODUKSI PERTANIAN AGRICULTURAL PRODUCTION FACILITIES	
5.5.1 Penyaluran Sarana Produksi di Kabupaten Jepara, 2020-2022 <i>Distribution of Production Facilities in Jepara Regency, 2020-2022</i>	280
5.5.2 Produksi Hijauan Pakan Ternak di Kabupaten Jepara, 2022 <i>Forage Production of Animal Feed in Jepara Regency, 2022</i>	282
 6. INDUSTRI, PERTAMBANGAN, DAN ENERGI/ INDUSTRY, MINING, AND ENERGY	
6.1 INDUSTRI INDUSTRY	
6.1.1 Data Industri Kecil Dan Menengah Berdasarkan OSS di Kabupaten Jepara, 2022 <i>Small and Medium Industry Data Based on OSS in Jepara Regency, 2022</i>	287
6.2 ENERGI ENERGY	
6.2.1 Besarnya Kwh dan Daya Pemasangan Listrik menurut Jenis dan Golongan Penggunaan di Kabupaten Jepara, 2022 <i>Kwh Amount and Electrical Installation Power According to the Type and Class of Use in Jepara Regency, 2022</i>	289
6.2.2 Daya Terpasang, Produksi, dan Distribusi Listrik PT. PLN (Persero) pada Cabang/Ranting PLN menurut Kecamatan di Kabupaten Jepara, 2022 <i>Installed Electricity Power, Production, and Distribution of PT. PLN</i>	

	Halaman Page
	290
6.2.3	291
6.2.4	292
7.	
7.1	297
7.2	298
7.3	299
7.4	300
7.5	301
7.6	302

8.	TRANSPORTASI DAN KOMUNIKASI/ TRANSPORTATION AND COMMUNICATION	
8.1	TRANSPORTASI TRANSPORTATION	
8.1.1	Panjang Jalan menurut Keadaan dan Status Jalan Nasional di Kabupaten Jepara, 2020-2022 <i>Length of Roads by the Condition and State Status of the Road in Jepara Regency (km), 2020-2022</i>	309
8.1.2	Panjang Jalan menurut Keadaan dan Status Jalan Provinsi di Kabupaten Jepara, 2020-2022 <i>Length of Roads by the Condition and Province Status of the Road in Jepara Regency (km), 2020-2022</i>	310
8.1.3	Panjang Jalan menurut Keadaan dan Status Jalan Kabupaten di Kabupaten Jepara, 2020-2022 <i>Length of Roads by the Condition and Regency Status of the Road in Jepara Regency (km), 2020-2022</i>	311
8.1.4	Panjang Jalan dengan status Jalan Kabupaten menurut kecamatan di Kabupaten Jepara (Km), 2022 <i>Road length with regency road status according to sub-district in Jepara Regency (km), 2022</i>	312
8.1.5	Panjang Jalan ¹ Menurut Tingkat Kewenangan Pemerintahan di Kabupaten Jepara (km), 2020-2022 <i>Length of Roads¹ by Level of Government Authority in Jepara Regency (km), 2020-2022</i>	313
8.1.6	Panjang Jalan Poros Desa di Kabupaten Jepara (m), 2022 <i>Village Axis Road Length in Jepara Regency (m), 2022</i>	314
8.1.7	Banyaknya Lalu Lintas Kendaraan Umum di Terminal Bus Jepara, 2022 <i>Number of Traffic Of General Passenger Vehicle In Bus Terminal of Jepara, 2022</i>	315
8.1.8	Banyaknya Lalu Lintas Penumpang Kendaraan Umum di Terminal Bus Jepara, 2022 <i>Number of Traffic Of General Passenger Vehicle In Bus Terminal of Jepara, 2022</i>	317
8.1.9	Banyaknya Kapal/Perahu Yang Masuk dan Keluar Pelabuhan Jepara, 2021-2022	

	<i>Number of Ships / Boats Entering and Exiting Jepara Port, 2021-2022 .</i>	319
8.1.10	Banyaknya Lalu Lintas Penumpang Kapal di Pelabuhan Jepara, 2021-2022 <i>Number of Ship Passenger Traffic at Jepara Port, 2021-2022</i>	320
8.1.11	Banyaknya Kapal/Perahu Yang Masuk dan Keluar Pelabuhan Karimunjawa, 2021-2022 <i>Number of Ships / Boats Entering and Exiting Karimunjawa Port, 2021-2022</i>	321
8.1.12	Banyaknya Lalu Lintas Penumpang Kapal di Pelabuhan Karimunjawa, 2021-2022 <i>Number of Ship Passenger Traffic at Karimunjawa Port, 2021-2022</i>	322
8.1.13	Banyaknya Lalu Lintas Pesawat Udara dan Penumpang melalui Bandar Udara Dewandaru - Karimunjawa, 2022 <i>Number of Aircraft and Passenger Traffic Through Dewandaru Airport - Karimunjawa, 2022.....</i>	323
8.1.14	Banyaknya Lalu Lintas Bagasi melalui Bandar Udara Dewandaru - Karimunjawa, 2022 <i>Number of Luggage Traffic Through Dewandaru Airport - Karimunjawa, 2022.....</i>	324
8.1.15	Jumlah Kendaraan Angkutan Umum menurut Jenis Layanan, 2022 <i>Number of Public Transport Vehicles by Type of Service, 2022.....</i>	325
8.1.16	Banyaknya Kendaraan Bermotor Yang Terdaftar di Kantor Dipenda Propinsi Jawa Tengah Cabang Jepara, 2020 <i>Number of Registered Motor Vehicle In The office of Region Income Service of Central Java Province Jepara Branch, 2020.....</i>	326

8.2 KOMUNIKASI

COMMUNICATION

8.2.1	Jumlah Menara BTS menurut Kecamatan di Kabupaten Jepara, 2022 <i>Number of BTS Towers by District in Jepara Regency, 2022.....</i>	327
8.2.2	Jumlah Kantor Pos Pembantu Menurut Kecamatan di Kabupaten Jepara, 2022 <i>Number of Auxiliary Post Office by Subdistrict in Jepara Regency, 2022</i>	332
8.2.3	Jumlah Lalu Lintas Surat dan Dokumen Yang Dikirim PT. Pos Indonesia Jepara, 2022	

	Halaman Page	
8.2.4	<p><i>Number of Letters Traffic Which Are Delivered By PT. Pos Indonesia Jepara, 2022</i></p> <p>Banyaknya Lalu Lintas Barang (Paket Pos) Yang Dikirim PT. Pos Indonesia Jepara, 2022 <i>Number of Items Traffic (Post Package) Which Are Delivered by Jepara Post Office, 2022</i></p>	333 335
9.	PERBANKAN, KOPERASI, DAN HARGA-HARGA/ BANKING, COOPERATIVE, AND PRICES	
9.1	PERBANKAN BANKING	
9.1.1	Bank dan Kantor Bank, 2021-2022 <i>Bank and Offices, 2021-2022</i>	341
9.1.2	Jumlah Pinjaman Rupiah Bank Umum Berdasarkan Lapangan Usaha (Sektor Ekonomi) di Kabupaten Jepara, 2022 <i>Amount of Commercial Bank Loans Based on Business Field (Economic Sector) in Jepara Regency, 2022</i>	342
9.1.3	Jumlah Pinjaman Rupiah Bank Umum Berdasarkan Penggunaan (KI/KMK/KK) di Kabupaten Jepara, 2022 <i>Amount of Rupiah Loans for Commercial Banks by Use (KI/KMK/KK) in Jepara Regency, 2022</i>	343
9.1.4	Jumlah Pinjaman Rupiah Bank Umum Berdasarkan Skala Bisnis (UMKM/Non UMKM) di Kabupaten Jepara, 2022 <i>Commercial Bank Loan Amount Based on Business Scale (UMKM / Non-UMKM) in Jepara Regency, 2022</i>	344
9.1.5	Jumlah Rekening dan Nominal Giro Bank Umum Per Bulan di Kabupaten Jepara, 2022 <i>Number of Accounts and Current Accounts of Commercial Banks Per Month in Jepara Regency, 2022</i>	345
9.1.6	Jumlah Rekening dan Nominal Deposito Bank Umum Per Bulan di Kabupaten Jepara, 2022 <i>Number of Commercial Bank Accounts and Deposit Nominal Per Month in Jepara Regency, 2022</i>	346
9.1.7	Jumlah Rekening dan Nominal Tabungan Bank	

	Umum Per Bulan di Kabupaten Jepara, 2022 <i>Number of Commercial Bank Accounts and Saving Nominal Per Month in Jepara Regency, 2022</i>	347
9.1.8	Total Posisi Pinjaman Rupiah dan Valuta Asing Bank Umum Menurut Jenis Penggunaan menurut Bulan di Kabupaten Jepara, 2022 <i>Total Position of Commercial Banks Rupiah and Foreign Exchange Loans by Type of Use by Month in Jepara Regency, 2022.....</i>	348
9.2	KOPERASI	
	COOPERATIVE	
9.2.1	Jumlah Koperasi Aktif Menurut Kecamatan di Kabupaten Jepara, 2021–2022 <i>Number of Active Cooperative by Subdistrict in Jepara Regency, 2021–2022</i>	349
9.2.2	Jumlah Koperasi Menurut Jenis Koperasi dan Kecamatan di Kabupaten Jepara, 2022 <i>Number of Cooperative by Kind of Cooperative and Subdistrict in Jepara Regency, 2022.....</i>	350
10,	PENGELUARAN PENDUDUK/POPULATION EXPENDITURE	
10.1	Rata-rata Pengeluaran per Kapita Sebulan menurut Kelompok Komoditas (rupiah) di Kabupaten Jepara, 2021 dan 2022 <i>Monthly Average Expenditure per Capita by Commodity Group (rupiahs) in Jepara Regency, 2021 and 2022.....</i>	355
10.2	Persentase Pengeluaran per Kapita Sebulan menurut Kelompok Komoditas di Kabupaten Jepara, 2021 dan 2022 <i>Percentage of Monthly Expenditure per Capita by Commodity Group in Jepara Regency, 2021 and 2022.....</i>	356
10.3	Persentase Penduduk menurut Golongan Pengeluaran Per Kapita Sebulan di Kabupaten Jepara, 2021 dan 2022 <i>Percentage of Population by Per Capita Spending Group a Month in Jepara Regency, 2021 and 2022</i>	357

11. PERDAGANGAN/TRADE

11.1	Jumlah Pedagang di Pasar Tradisional Kabupaten Jepara, 2022 <i>Number of Traders at Traditional Markets in Jepara Regency, 2022</i>	363
11.2	Pasar Rakyat di Kabupaten Jepara, 2020 <i>Traditional Market in Jepara regency, 2020</i>	364
11.3	Jumlah Pasar Modern di Kabupaten Jepara, 2022 <i>Number of Modern Markets in Jepara Regency, 2022</i>	365
11.4	Pedagang Kaki Lima dan Pusat Kuliner menurut Kecamatan di Kabupaten Jepara, 2022..... <i>Street Vendors and Culinary Centers by District in Jepara Regency, 2022</i>	366
11.5	Ekspor menurut Jenis Komoditi di Kabupaten Jepara, 2022 ¹ <i>Export by commodity type in Jepara Regency, 2022¹</i>	367
11.6	Statistik Nilai Ekspor di Kabupaten Jepara, 2015-2022 <i>Statistics on Export Value in Jepara Regency, 2015-2022</i>	369
11.7	Banyaknya Barang-barang yang Masuk (Bongkar) melalui Pelabuhan Jepara, 2021-2022 <i>Number of Goods Entering (Unloading) Through Jepara Harbour, 2021-2022</i>	370
11.8	Banyaknya Barang-Barang yang Keluar (Muat) melalui Pelabuhan Jepara, 2021-2022 (ton)	371
11.9	Banyaknya Barang-Barang yang Keluar melalui Pelabuhan Karimunjawa, 2021-2022 <i>Number of Goods Which Go Out Through Karimunjawa Harbour, 2021-2022</i>	372
11.10	Banyaknya Barang-barang yang Masuk (Bongkar) melalui Pelabuhan Karimunjawa, 2021-2022 <i>Number of Goods Entering (Unloading) Through Karimunjawa Harbor, 2021-2022</i>	373
12. SISTEM NERACA REGIONAL/SYSTEM OF REGIONAL ACCOUNTS		
12.1	Produk Domestik Regional Bruto Atas Dasar Harga Berlaku menurut Lapangan Usaha di Kabupaten Jepara (miliar rupiah), 2018–2022 <i>Gross Regional Domestic Product at Current Market Prices by Industry in Jepara Regency (billion rupiahs), 2018–2022.....</i>	383

12.2	Produk Domestik Regional Bruto Atas Dasar Harga Konstan 2010 menurut Lapangan Usaha di Kabupaten Jepara (miliar rupiah), 2018–2022 <i>Gross Regional Domestic Product at 2010 Constant Market Prices by Industry in Jepara Regency (billion rupiahs), 2018–2022</i>	385
12.3	Distribusi Persentase Produk Domestik Regional Bruto Atas Dasar Harga Berlaku Menurut Lapangan Usaha di Kabupaten Jepara, 2018–2022 <i>Percentage Distribution of Gross Regional Domestic Product at Current Market Prices by Industry in Jepara Regency, 2018–2022.....</i>	387
12.4	Laju Pertumbuhan Produk Domestik Regional Bruto Atas Dasar Harga Konstan 2010 menurut Lapangan Usaha di Kabupaten Jepara (persen), 2019–2022 <i>Growth Rate of Gross Regional Domestic Product at 2010 Constant Market Prices by Industry in Jepara Regency (percent), 2019–2022</i>	389
12.5	Produk Domestik Regional Bruto Atas Dasar Harga Berlaku menurut Jenis Pengeluaran di Kabupaten Jepara (miliar rupiah), 2018–2022 <i>Gross Regional Domestic Product at Current Market Prices by Type of Expenditure in Jepara Regency (billion rupiahs), 2018–2022</i>	391
12.6	Produk Domestik Regional Bruto Atas Dasar Harga Konstan 2010 Menurut Jenis Pengeluaran di Kabupaten Jepara (miliar rupiah), 2018–2022 <i>Gross Regional Domestic Product at 2010 Constant Market Prices by Type of Expenditure in Jepara Regency (billion rupiahs), 2018–2022.....</i>	392
13.	PERBANDINGAN ANTAR KABUPATEN/ KOTA/ REGENCY/MUNICIPAL COMPARISON	
13.1	Jumlah Penduduk menurut Kabupaten/ Kota di Provinsi Jawa Tengah, 2017–2022 <i>Population by Regency/Municipality in Jawa Tengah Province, 2017–2022</i>	398
13.2	Laju Pertumbuhan Produk Domestik Regional Bruto Atas Dasar Harga Konstan 2011 menurut Kabupaten/	

	Kota di Provinsi Jawa Tengah (persen), 2018–2022 <i>Rate of Growth of Gross Regional Domestic Products at Constant 2011 Prices by Regency/Municipality in Jawa Tengah Province (percent), 2018–2022</i>	399
13.3	Jumlah Penduduk Miskin menurut Kabupaten/ Kota di Provinsi Jawa Tengah (ribu), 2017–2022 <i>Number of Poor Population by Regency/Municipality in Jawa Tengah Province (thousand), 2017–2022</i>	400
13.4	Indeks Pembangunan Manusia menurut Kabupaten/ Kota di Provinsi Jawa Tengah, 2017–2022 <i>Human Development Index by Regency/Municipality in Jawa Tengah Province, 2017–2022</i>	401
13.5	Persentase Penduduk Miskin menurut Kabupaten/ Kota di Provinsi Jawa Tengah, 2017-2022 <i>Percentage of Poor People by Regency/Municipality in Jawa Tengah Province, 2017-2022</i>	402
13.6	Tingkat Pengangguran Terbuka dan Tingkat Partisipasi Angkatan Kerja (TPAK) menurut Kabupaten/Kota di Provinsi Jawa Tengah, 2020-2022 <i>Unemployment Rate (UR) and Labour Force Participation Rate (LFPR) by Regency/Municipality in Jawa Tengah Province, 2020-2022</i>	403
13.7	Penduduk Berumur 15 Tahun ke Atas menurut Jenis Kegiatan Selama Seminggu yang Lalu dan Kabupaten/Kota di Provinsi Jawa Tengah, 2022 <i>Population 15 Years of Age and Over by Type of Activity During the Previous Week and Regency/Municipality in Jawa Tengah Province, 2022</i>	404
13.8	Distribusi Pengeluaran Kriteria Bank Dunia menurut Kabupaten/Kota di Jawa Tengah, 2022 <i>World Bank Criteria Expenditure Distribution by Regency/ Municipality in Central Java, 2022</i>	405

DAFTAR GAMBAR/LIST OF FIGURES

	Halaman Page
1.1 Luas Daerah menurut Kecamatan (km ²), 2022 <i>Area of Subdistrict (sq.km), 2022.....</i>	4
2.1 Jumlah Pegawai Negeri Sipil Menurut Tingkat Pendidikan dan Jenis Kelamin, 2022 <i>Number of Civil Servants by Educational Level and Sex, 2022.....</i>	13
3.1 Distribusi Persentase Penduduk Menurut Kecamatan, (%), 2022..... <i>Percentage Distribution of Population by Subdistrict (%), 2022</i>	59

PENJELASAN UMUM/EXPLANATORY NOTES

Tanda-tanda, satuan-satuan, dan lain-lainnya yang digunakan dalam publikasi ini adalah sebagai berikut:

Symbols, measurement units, and acronyms which are used in this publication, are as follows:

1. TANDA-TANDA/SYMBOLS

Data tidak tersedia/Data not available	: ...
Tidak ada atau nol /Null or zero	: -
Data dapat diabaikan/Data negligible	: 0
Tanda decimal/Decimal point	: ,
Data tidak dapat ditampilkan/Not applicable	: NA
Angka estimasi/Estimated figures	: e
Angka diperbaiki/Revised figures	: r
Angka sementara/Preliminary figures	: x
Angka sangat sementara/Very preliminary figures	: xx
Angka sangat sangat sementara/Very very preliminary figures	: xxx

2. SATUAN/UNITS

barel/barrel	: 158,99 liter/litres = 1/6,2898 m ³
hektar (ha)/hectare (ha)	: 10 000 m ²
kilometer (km)/kilometres (km)	: 1 000 meter/meters (m)
knot/knot	: 1,8523 km/jam (km/hour)
kuintal/quintal	: 100 kg
KWh	: 1 000 Watt hour
MWh	: 1 000 KWh
liter (untuk beras)/litre (for rice)	: 0,80 kg
MMSCF	: 1/35,3 m ³
metrik ton (m.ton)/metric ton (m. ton)	: 0,98421 long ton = 1 000 kg
ons/ounce	: 28,31 gram/grams
ton	: 1 000 kg

Satuan lain: buah, dus, butir, helai/lembar, kaleng, batang, pulsa, ton kilometer (ton-km), jam, menit, persen (%).

Other units: unit, pack, pieces, sheet, tin, pulse, ton-kilometres(ton-km), hour, minute, percent (%).

Perbedaan angka di belakang koma disebabkan oleh pembulatan angka.
The difference in decimal numbers is caused by rounding.

DAFTAR SINGKATAN/ LIST OF ABBREVIATIONS

SI	: Stasiun Iklim
SIMPK	: Stasiun Meteorologi Pertanian Khusus
t.t	: Tempat tidur
BCG	: Bacillus Calmette Guerin
DPT	: Difteri, Pertusis, Tetanus
TT	: Tetanus Toxoid
IOT	: Industri Obat Tradisional/ <i>Traditional Medicine Industry</i>
IKOT	: Industri Kecil Obat Tradisional/ <i>Traditional Medicine Small</i>
Alkes	: Alat kesehatan/ <i>Health Kits</i>
PKRT	: Perbekalan Kesehatan Rumah tangga/ <i>Household Health Logistics</i>
Kompl	: Komplemen/ <i>Complement</i>
IRTP	: Industri Pangan Produksi Rumah Tangga/ <i>Foods Home Industry</i>
PBF	: Pedagang Besar Farmasi/ <i>Pharmacy Whole-seller</i>
GFK	: Gudang Farmasi Kab/Kota/Regency/ <i>Municipality Pharmacy Warehouse</i>
RB	: Rumah Bersalin/ <i>Delivery House</i>
Pustu	: Puskesmas pembantu/ <i>Auxiliary Public Health Center</i>
BP	: Balai Pengobatan/ <i>Polyclinic</i>
TPS	: Tempat Pembuangan Sementara / <i>landfill</i>
Jamkesmas	: Jaminan kesehatan masyarakat miskin/ <i>Poor public health insurance</i>
PJKMU	: Program Jaminan Kesehatan Masyarakat Umum
SIUP	: Surat Ijin Usaha Perdagangan/ <i>Trading Permission Letter</i>
TDP	: Tanda Daftar Perusahaan/ <i>Company Registration Identity</i>
API	: Angka Pengenal Importir/ <i>Importer's Identity Number</i>

Statistik Kunci, 2020–2022 Key Statistics, 2020–2022

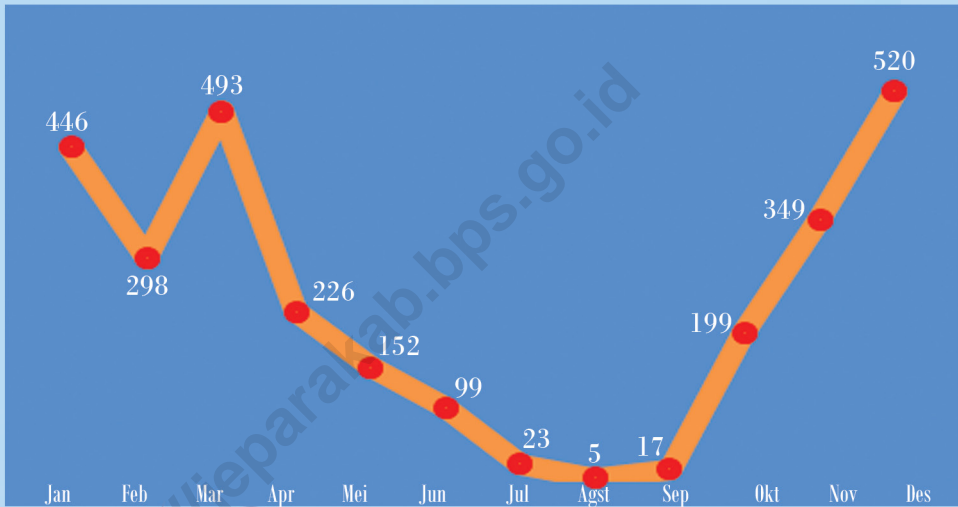
Rincian/Description	Satuan/Unit	2020	2021	2022
(1)	(2)	(3)	(4)	(5)
SOSIAL/SOCIAL				
Penduduk ¹ /Population ¹	ribu/thousand	1 184,95	1 188,5	1 192,8
Laju Pertumbuhan Penduduk ¹ /Population Growth ¹	%	0,75	0,22	0,27
Tingkat Partisipasi Angkatan Kerja -TPAK ^{2,3} Labour Force Participation Rate-LFPR ^{2,3}	%	69,92	69,55	69,74
Tingkat Pengangguran Terbuka-TPT ² Unemployment Rate-UR ²	%	6,70	4,23	4,10
Penduduk Miskin ⁵ /Poor People ⁴	ribu/thousand	91,1	95,22	89,08
Persentase Penduduk Miskin ⁴ Percentage of Poor People ⁴	%	7,17	7,44	6,88
Indeks Pembangunan Manusia-IPM ⁵ Human Development Index ⁵	—	71,99	72,36	73,15
EKONOMI/ECONOMIC				
Produk Domestik Regional Bruto (PDRB) Harga Berlaku ⁶ Gross Regional Domestic Bruto (GRDP) at Current Price ⁶	miliar rupiah billion rupiahs	30 175,17	32 045,70 ^a	35 001,08 ^{xx}
Laju Pertumbuhan Ekonomi ⁸ /Economic Growth ⁷	%	- 1,92	4,63 ^a	5,95 ^{xx}

- Catatan/Notes: ¹ Hasil proyeksi penduduk Indonesia 2010–2035 (pertengahan tahun/Juni)/The result of Indonesia population projection 2010–2035 (mid year/June)
- ² Kondisi Agustus/Condition at August
- ³ Menggunakan penimbang hasil proyeksi penduduk tahun 2010–2035/Weighted by the 2010–2035 population projection
- ⁴ Kondisi Maret/Condition at March
- ⁵ Sejak tahun 2010, IPM dihitung dengan metode baru. Komponen IPM metode baru adalah angka harapan hidup saat lahir, harapan lama sekolah, rata-rata lama sekolah, dan pengeluaran per kapita/Since 2010, HDI was calculated using new method. New HDI component are life expectancy at birth, expected years of schooling, means years of schooling, and expenditure per capita
- ⁶ Mulai tahun 2010 mengadopsi System of National Account 2008 (SNA 2008)/Since 2010 is in line with System of National Account 2008 (SNA 2008)
- ⁷ Menggunakan tahun dasar 2010 (2010=100)/Using 2010 base year (2010=100)
- ⁸ Menggunakan proyeksi penduduk berdasarkan hasil SP2010/Using population projection based on SP2010



Geografi & Iklim Geography & Climate

Banyaknya Curah Hujan (mm) di Kabupaten Jepara, 2022
Number Of Precipitation by Month in Jepara Regency, 2022



Selama tahun 2022, curah hujan tertinggi ada di bulan desember sebanyak 520 mm dengan 20 hari hujan.

During 2022 the highest precipitation was in december which was 520 mm with 20 rainy days.



PENJELASAN TEKNIS

Jebara sebagai salah satu kabupaten di Jawa Tengah terletak pada 5°43'20,67" sampai 6°47'25,83" Lintang Selatan dan 110°9'48,02" sampai 110°58'37,40" Bujur Timur.

Sebelah Barat dan Utara berbatasan dengan Laut Jawa, sebelah Timur berbatasan dengan Kabupaten Kudus dan Pati dan sebelah Selatan berbatasan dengan Kabupaten Demak.

Jarak terdekat dari ibukota kabupaten adalah Kecamatan Tahunan yaitu 7 km dan jarak terjauh adalah Kecamatan Karimunjawa yaitu 90 km.

Dipandang dari ketinggian permukaan tanah dari permukaan air laut, wilayah Kabupaten Jebara terletak mulai dari 0 m sampai dengan 1.301 m.

Luas wilayah Kabupaten Jebara tercatat 1.020,25 Km². Kecamatan yang terluas adalah Keling yaitu 121,09 Km² dan kecamatan yang terkecil adalah Kalinyamatan 25,03 Km².

TECHNICAL NOTES

Jebara, one of the 35 regencies in Jawa Tengah Province, is located between 5°43'20,67" and 6°47'25,83" south latitude between 110°9'48,02" and 110°58'37,40" east longitude.

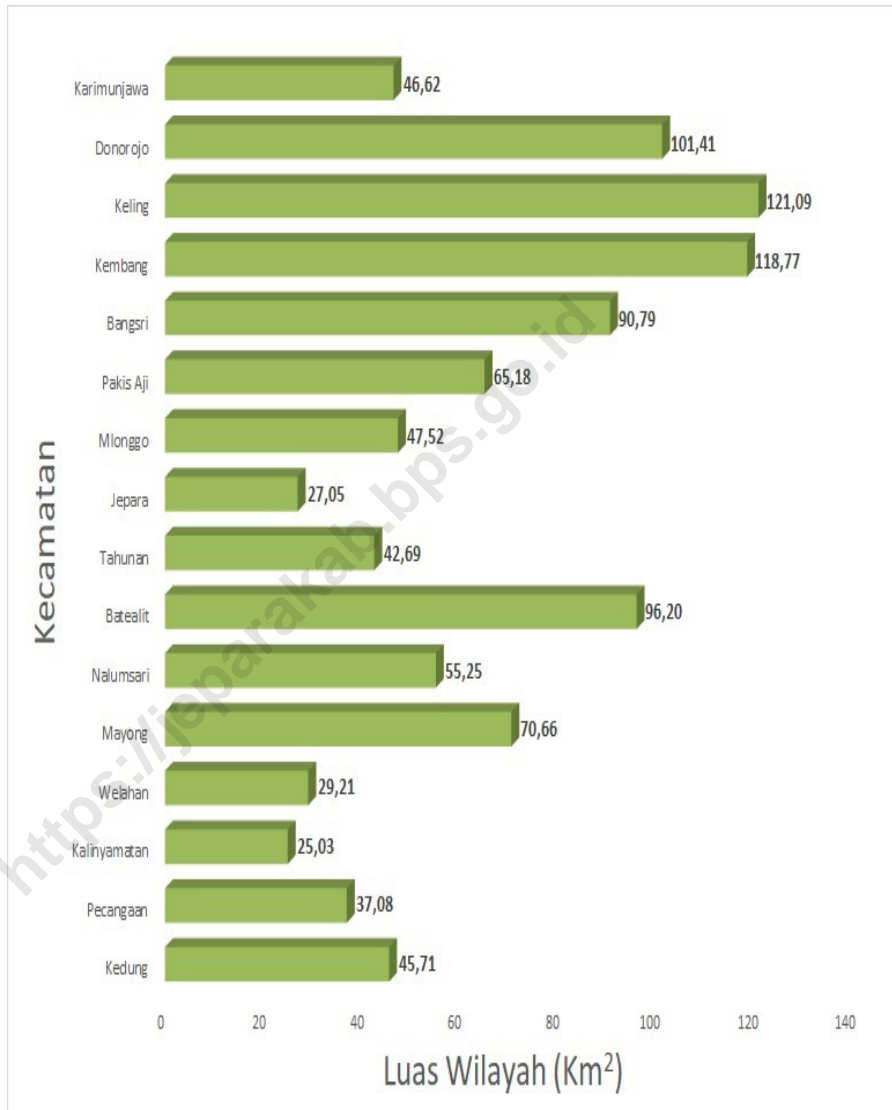
This region is surrounded by sea of Java at Westside and northside. The eastside part is bounded by the Regency of Kudus and Pati, and at the Southside part is bounded by The Regency of Demak.

The closest distance to the capital city of regency is the Subdistrict of Tahunan, that is about 7 Km away, but the farthest distance is the Sub district of Karimunjawa, that is about 90 km away.

The elevation range of this region is from about 0 m above the sea level up to 1.301 m.

The regency area of Jebara is recorded about 1.020,25 sq.km. The vastest subdistrict area is Keling, it is about 121,09 sq.km. The smallest subdistrict area is Kalinyamatan, it is about 25,03 sq.km.

Gambar 1.1 Luas Daerah menurut Kecamatan (%), 2022
Figures 1.1 Area of Subdistrict (%), 2022



Sumber/Source : Keputusan Menteri Dalam Negeri 100.1.1-6117 Tahun 2022 Tentang Pemberian dan Pemutakhiran Kode, Data Wilayah Administrasi Pemerintahan, dan Pulau

1.1 KEADAAN GEOGRAFI GEOGRAPHY CONDITION

Tabel 1.1.1 **Luas Daerah dan Jumlah Pulau menurut Kecamatan di Kabupaten Jepara, 2022**
Table 1.1.1 **Total Area and Number of Islands by Subdistrict in Jepara Regency, 2022**

Kecamatan Subdistrict	Ibukota Kecamatan Capital of Subdistrict	Luas Total Area (km ² /sq.km)
(1)	(2)	(3)
Kedung	Bugel	45,71
Pecangaan	Lebuawu	37,08
Kalinyamatan	Margoyoso	25,03
Welahan	Kalipucang Kulon	29,21
Mayong	Pelemkerep	70,66
Nalumsari	Gemiring Lor	55,25
Batealit	Mindahan	96,20
Tahunan	Tahunan	42,69
Jepara	Panggung	27,05
Mlonggo	Jambu	47,52
Pakis Aji	Lebak	65,18
Bangsri	Bangsri	90,79
Kembang	Jinggotan	118,77
Keling	Kelet	121,09
Donorojo	Tulakan	101,41
Karimunjawa	Karimunjawa	46,62
Kabupaten Jepara		1 020,25

Lanjutan Tabel/*Continued Table 1.1.1*

Kecamatan <i>Subdistrict</i>	Persentase terhadap Luas Kabupaten <i>Percentage to Regency Area</i>	Jumlah Pulau <i>Number of Islands</i>
(1)	(4)	(5)
Kedung	4,48	-
Pecangaan	3,63	-
Kalinyamatan	2,45	-
Welahan	2,86	-
Mayong	6,93	-
Nalumsari	5,42	-
Batealit	9,43	-
Tahunan	4,18	-
Jepara	2,65	1
Mlonggo	4,66	-
Pakis Aji	6,39	-
Bangsri	8,90	-
Kembang	11,64	-
Keling	11,87	-
Donorojo	9,94	1
Karimunjawa	4,57	30
Kabupaten Jepara	100,00	32

Sumber/*Source* : Keputusan Menteri Dalam Negeri 100.1.1-6117 Tahun 2022 Tentang Pemberian dan Pemutakhiran Kode, Data Wilayah Administrasi Pemerintahan, dan Pulau

Tabel
Table 1.1.2

**Tinggi Wilayah dan Jarak ke Ibukota Kabupaten menurut
Kecamatan di Kabupaten Jepara, 2022**
*Altitude and Distance to the Capital of Regency by
Subdistrict in Jepara Regency, 2022*

Kecamatan Subdistrict	Tinggi Wilayah (mdpl) Altitude (m a.s.l)	Jarak ke Ibukota Kabupaten Distance to the Capital of Regency
(1)	(2)	(3)
Kedung	0 - 2	9
Pecangaan	2 - 17	15
Kalinyamatan	2 - 29	18
Welahan	2 - 7	27
Mayong	13 - 438	23
Nalumsari	13 - 736	28
Batealit	68 - 378	12
Tahunan	0 - 46	7
Jepara	0 - 50	-
Mlonggo	0 - 300	9
Pakis Aji	0 - 1000	8
Bangsri	0 - 594	16
Kembang	0 - 1.000	21
Keling	0 - 1.301	36
Donorojo	0 - 619	38
Karimunjawa	0 - 100	90
Kabupaten Jepara	0 - 1.301	...

1.2 KEADAAN IKLIM CLIMATE CONDITION

Tabel 1.2.1 **Jumlah Curah Hujan (mm) dan Jumlah Hari Hujan (hari) menurut Bulan di Kabupaten Jepara, 2022**
Number of Precipitation (mm) and Number of Rainy Days (day) by Month in Jepara Regency, 2022

Bulan Month	Jumlah Curah Hujan Number of Precipitation (mm)	Jumlah Hari Hujan (hari) Number of Rainy Days (day)
(1)	(2)	(3)
Januari / January	446	20
Februari / February	298	16
Maret / March	493	16
April / April	226	13
Mei / May	152	8
Juni / June	99	7
Juli / July	23	6
Agustus / August	5	1
September / September	17	3
Oktober / October	199	14
November / November	349	19
Desember / December	520	20

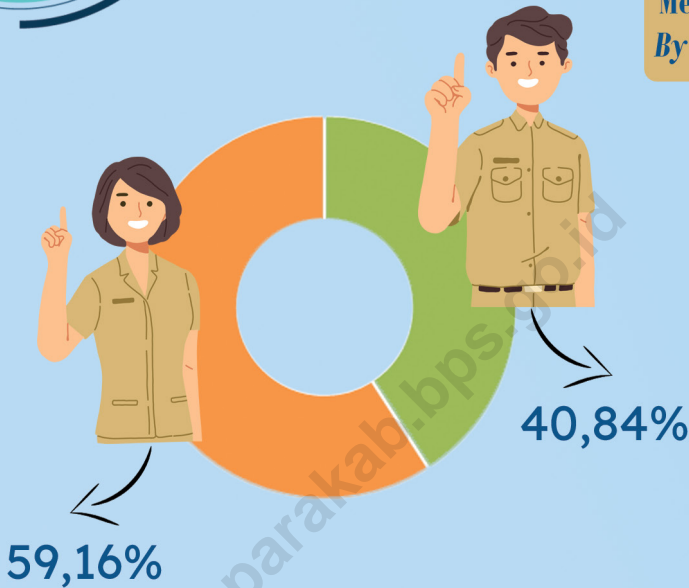
Catatan/Note: Data Curah Hujan dan Hari Hujan diwakili Pos Hujan Pecangaan / Rainfall and Rainy Day data are represented by Pecangaan Rain Post

Sumber/Source: Stasiun Klimatologi Kelas I Semarang (BMKG)

2


Pemerintahan Government

Menurut Jenis Kelamin
By Sex



Jumlah Aparatur Sipil Negara di Kabupaten Jepara, Desember 2022 Number of Civil Servants in Jepara Regency, December 2022

Menurut Tingkat Pendidikan
By Educational Level



PENJELASAN TEKNIS

Realisasi Penerimaan dan Pengeluaran Pemerintah Kabupaten adalah realisasi/ perhitungan APBD Kabupaten pada tiap tahun anggaran.

Pendapatan Asli Daerah (PAD) adalah pendapatan yang diperoleh daerah yang dipungut berdasarkan peraturan daerah sesuai dengan peraturan perundang-undangan, guna keperluan daerah yang bersangkutan dalam membiayai kegiatannya.

Dana Perimbangan adalah dana yang bersumber dari pendapatan APBN yang dialokasikan kepada daerah untuk menandai kebutuhan daerah dalam rangka pelaksanaan desentralisasi.

Lain-lain Pendapatan yang Sah adalah pendapatan lainnya dari pemerintah pusat dan atau dari instansi pusat, serta dari daerah lainnya.

TECHNICAL NOTES

Actual revenue and expenditure of Provincial Government is the realization/ provincial budget calculations for every fiscal year.

Original Local Government Revenue is revenue that with held based on local regulations in accordance with the legislation, for the purposes of financing their activities.

Balanced Budget is the fund coming from the state budget that allocated to regions to fund their needs in the context of decentralization.

Other Legal Revenue is other income that coming from the central government and or from the central agencies, as well as from other local government.

ULASAN

Kabupaten Jepara terbagi atas 16 kecamatan, 184 desa dan 11 kelurahan.

Pada tahun 2021 jumlah Pegawai Negeri Sipil (PNS) di lingkungan Pemerintah Kabupaten Jepara sebanyak 7.210 orang. Jumlah pegawai menurut pendidikan yang ditamatkan berturut-turut adalah tamat/tidak tamat SD 22 orang, SLTP 124 orang, SMU 975 orang, Diploma I,II 91 orang, Diploma/Sarjana muda 751 orang dan Sarjana 5.247 orang

Pada tahun 2022 jumlah Pegawai Negeri Sipil (PNS) di lingkungan Pemerintah Kabupaten Jepara Sebanyak 8.890 orang. Jumlah pegawai menurut pendidikan yang ditamatkan berturut-turut adalah tamat/tidak tamat SD 17 orang, SLTP 58 orang, SMU 895 orang, Diploma I,II 46 orang, Diploma/Sarjana muda 909 orang dan Sarjana 6.965 orang

DESCRIPTION

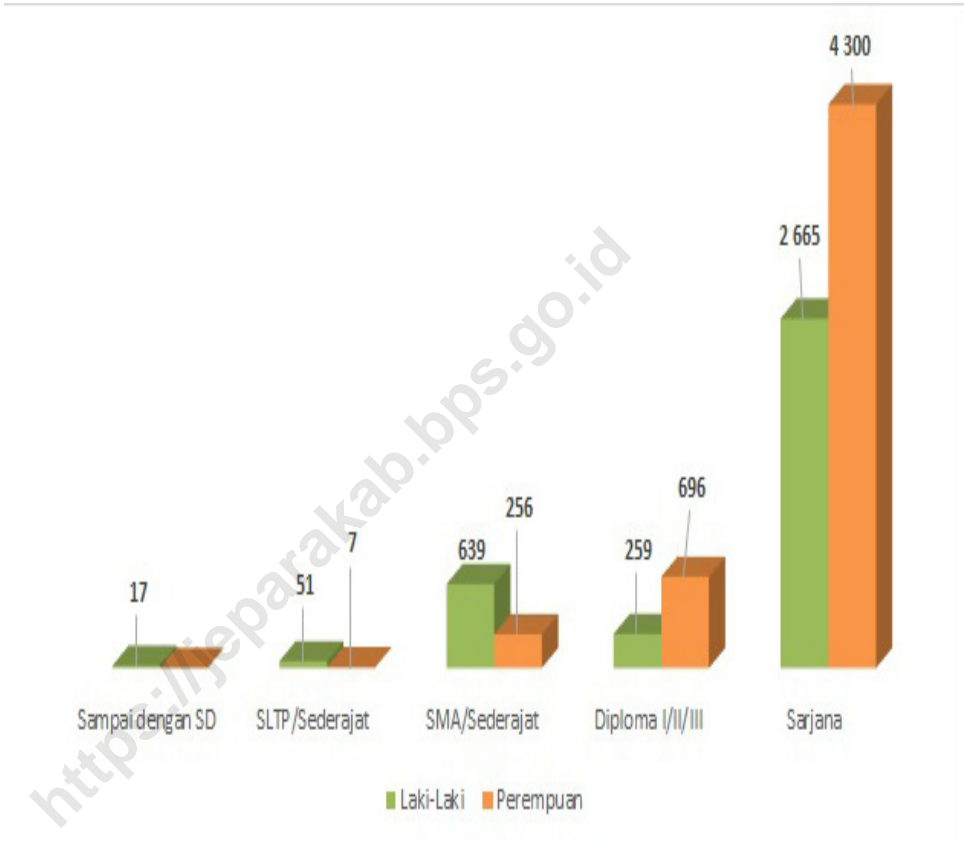
Regency of Jepara breaks down into 16 subdistricts, 184 Villages, 11 kelurahan.

In 2021, the number of civil servant in Jepara Regency is about 7,210 people. Based on level education, there are 22 people graduated from elementary school, 124 people junior high school, 975 people senior high school, 91 people from academy (Diploma I,II), 751 people from academy (Diploma III), while 5,247 people are graduated from university.

In 2022, the number of civil servant in Jepara Regency is about 8,890 people. Based on level education, there are 17 people graduated from elementary school, 58 people junior high school, 895 people senior high school, 46 people from academy (Diploma I,II) 909 people from academy (Diploma III), while 6,965 people are graduated from university.

Gambar 2.1
Figures

Jumlah Pegawai Negeri Sipil Menurut Tingkat Pendidikan dan Jenis Kelamin, 2022
Number of Civil Servants by Educational Level and Sex, 2022



Sumber/Source: Badan Kepegawaian Daerah Kabupaten Jepara

2.1 WILAYAH ADMINISTRATIF ADMINISTRATIVE AREA

Tabel 2.1.1 **Jumlah Desa¹/Kelurahan menurut Kecamatan di Kabupaten Jepara, 2018–2022**
Table 2.1.1 **Number of Villages¹/Kelurahan by Subdistrict in Jepara Regency, 2018–2022**

Kecamatan Subdistrict	2018	2019	2020	2021	2022
(1)	(2)	(3)	(4)	(5)	(6)
Kedung	18	18	18	18	18
Pecangaan	12	12	12	12	12
Kalinyamatan	12	12	12	12	12
Welahan	15	15	15	15	15
Mayong	18	18	18	18	18
Nalumsari	15	15	15	15	15
Batealit	11	11	11	11	11
Tahunan	15	15	15	15	15
Jepara	16	16	16	16	16
Mlonggo	8	8	8	8	8
Pakis Aji	8	8	8	8	8
Bangsri	12	12	12	12	12
Kembang	11	11	11	11	11
Keling	12	12	12	12	12
Donorojo	8	8	8	8	8
Karimunjawa	4	4	4	4	4
Kabupaten Jepara	195	195	195	195	195

Catatan/Note: ¹Termasuk Unit Permukiman Transmigrasi (UPT)/Include Transmigration Settlement Unit
Sumber/Source: Peraturan Kepala Badan Pusat Statistik Nomor 1 Tahun 2022 Tanggal 5 Februari 2022 tentang Perubahan Atas Peraturan Kepala Badan Pusat Statistik Nomor 3 Tahun 2020 tentang Kode dan Nama Wilayah Kerja Statistik Tahun 2020/Chief Statistician Regulation Number 1/2022, February 5 2022, as a revision of Chief Statistician Regulation Number 3 of 2020 on Code and Name of Regional Level of Data Collection.

2.2 DEWAN PERWAKILAN RAKYAT DAERAH REGIONAL HOUSE OF REPRESENTATIVE

Tabel 2.2.1 **Jumlah Anggota Dewan Perwakilan Rakyat Daerah menurut Partai Politik dan Jenis Kelamin di Kabupaten Jepara, 2022**
Number of Regional House of Representatives's Members by Political Parties and Sex in Jepara Regency, 2022

Partai Politik <i>Political Parties</i>	Laki-laki <i>Male</i>	Perempuan <i>Female</i>	Jumlah <i>Total</i>
(1)	(2)	(3)	(4)
Partai Persatuan Pembangunan	8	2	10
PDI Perjuangan	7	1	8
Partai Nasional Demokrat	7	-	7
Partai Kebangkitan Bangsa	6	-	6
Partai Gerindra	4	1	5
Partai Golongan Karya	4	-	4
Partai Demokrat	1	1	2
Partai Keadilan Sejahtera	2	-	2
Partai Berkarya	-	1	1
Partai Hati Nurani Rakyat	1	-	1
Partai Amanat Nasional	2	-	2
Partai Persatuan Indonesia	2	-	2
Kabupaten Jepara	44	6	50

Sumber/Source: Sekretariat Dewan Perwakilan Rakyat Daerah (DPRD) Kab. Jepara

Tabel
Table 2.2.2

Jumlah Anggota DPRD Kabupaten Jepara menurut Umur dan Pendidikan, 2022
Number of Parliament of Region Representative Membership Jepara Regency By Age and Education, 2022

Kelompok Umur Age Group	Tingkat Pendidikan Educational Level					Jumlah/ Total
	SMA/MA	D3	S1	S2	S3	
(1)	(2)	(3)	(4)	(5)	(6)	(7)
20 – 30	2	-	-	-	-	2
31 – 40	5	-	4	-	-	9
41 – 50	4	1	6	3	-	14
51 – 60	5	1	9	3	-	18
61 – 70	2	-	3	2	-	7
Jumlah/Total	18	2	22	8	-	50

Sumber/Source: Sekretariat Dewan Perwakilan Rakyat Daerah (DPRD) Kab. Jepara

Tabel
Table 2.2.3

Jumlah Rapat Koordinasi Konsultasi Dengar Pendapat Umum DPRD Kabupaten Jepara, 2022
Number of Coordination Consultation Public Opinion “Parliament of Region Representative” Jepara Regency, 2022

Bulan Month	Rapat Koordinasi Konsultasi Dengar Pendapat Umum Coordination Consultation Public Opinion
(1)	(2)
Januari / January	9
Februari / February	6
Maret / March	5
April / April	3
Mei / May	1
Juni / June	2
Juli / July	8
Agustus / August	4
September / September	3
Oktober / October	5
November / November	2
Desember / December	5
Jumlah/Total 2022	53
Jumlah/Total 2021	38

Sumber/Source: Sekretariat Dewan Perwakilan Rakyat Daerah (DPRD) Kab. Jepara

Tabel 2.2.4 Jumlah Rapat Badan / Panitia Khusus DPRD Kabupaten Jepara, 2022
Table *Number of Committee Meeting "Parliament of Region Representative" Jepara Regency, 2022*

Bulan Month	Rapat Badan / Panitia Khusus Committee Meeting
(1)	(2)
Januari / January	-
Februari / February	3
Maret / March	3
April / April	5
Mei / May	1
Juni / June	3
Juli / July	-
Agustus / August	1
September / September	4
Oktober / October	1
November / November	1
Desember / December	1
Jumlah/Total 2022	23
Jumlah/Total 2021	12

Sumber/Source: Sekretariat Dewan Perwakilan Rakyat Daerah (DPRD) Kab. Jepara

Tabel 2.2.5 **Jumlah Rapat Paripurna DPRD Kabupaten Jepara, 2022**
Table *Number of Plenary Meeting "Parliament of Region Representative" Jepara Regency, 2022*

Bulan Month	Rapat Paripurna Plenary Meeting
(1)	(2)
Januari / January	1
Februari / February	3
Maret / March	3
April / April	4
Mei / May	1
Juni / June	2
Juli / July	2
Agustus / August	7
September / September	2
Oktober / October	2
November / November	3
Desember / December	1
Jumlah/Total 2022	31

Sumber/Source: Sekretariat Dewan Perwakilan Rakyat Daerah (DPRD) Kab. Jepara

Tabel 2.2.6 Jumlah Anggota DPRD Kabupaten Jepara menurut Komisi, 2022
Number of Parliament of Region Representative Membership Jepara Regency By Commission, 2022

Komisi Commission	Jumlah Total
(1)	(2)
A	12
B	11
C	11
D	12
Jumlah/Total 2022	46

Sumber/Source: Sekretariat Dewan Perwakilan Rakyat Daerah (DPRD) Kab. Jepara

Tabel 2.2.7 Jumlah Anggota Alat Kelengkapan DPRD di Kabupaten Jepara, 2022
The Number of Members of the Regional Representatives Council Completeness in Jepara Regency, 2022

Alat Kelengkapan DPRD <i>The Regional Representatives Council Completeness</i>	Jumlah <i>Total</i>
(1)	(2)
Pimpinan DPRD	4
Badan Musyawarah	15
Komisi	46
Bappemperda	10
Badan Anggaran	24
Badan Kehormatan	5
Alat kelengkapan lain yang diperlukan dan dibentuk berdasarkan rapat paripurna	Disesuaikan menurut kebutuhan (maksimal 15 Anggota)

Sumber/Source: Sekretariat Dewan Perwakilan Rakyat Daerah (DPRD) Kab. Jepara

2.3 SUMBER DAYA MANUSIA HUMAN RESOURCES

Tabel 2.3.1 Jumlah Aparatur Sipil Negara menurut Jabatan dan Jenis Kelamin di Kabupaten Jepara, Desember 2021 dan Desember 2022
Number of Civil Servants by Occupation and Sex in Jepara Regency, December 2021 dan December 2022

Jabatan <i>Occupation</i>	2021		Jumlah <i>Total</i>
	Laki-laki <i>Male</i>	Perempuan <i>Female</i>	
(1)	(2)	(3)	(4)
Fungsional Tertentu <i>Specific Functional</i>	1 815	3 045	4 860
Fungsional Umum <i>Staf General Functional</i>	1 003	688	1 691
Struktural/Structural	419	240	659
Eselon V/5th Echelon	-	-	-
Eselon IV/4th Echelon	281	204	485
Eselon III/3rd Echelon	114	33	147
Eselon II/2nd Echelon	24	3	27
Eselon I/1st Echelon	-	-	-
Jumlah/Total	3 237	3 973	7 210

Lanjutan Tabel/*Continued Table 2.3.1*

Jabatan <i>Occupation</i>	2022		
	Laki-laki <i>Male</i>	Perempuan <i>Female</i>	Jumlah <i>Total</i>
(1)	(5)	(6)	(7)
Fungsional Tertentu <i>Specific Functional</i>	2 311	4 213	6 524
Fungsional Umum <i>Staf General Functional</i>	1 015	888	1 903
Struktural/Structural	305	158	463
Eselon V/5th Echelon	-	-	-
Eselon IV/4th Echelon	177	125	302
Eselon III/3rd Echelon	106	31	137
Eselon II/2nd Echelon	22	2	24
Eselon I/1st Echelon	-	-	-
Jumlah/Total	3 631	5 259	8 890

Sumber/*Source*: Badan Kepegawaian Daerah Kabupaten Jepara

Tabel
Table 2.3.2

Jumlah Aparatur Sipil Negara menurut Tingkat Pendidikan dan Jenis Kelamin di Kabupaten Jepara, Desember 2021 dan Desember 2022
Number of Civil Servants by Educational Level and Sex in Jepara Regency, December 2021 and December 2022

Tingkat Pendidikan <i>Educational Level</i>	2021		
	Laki-laki <i>Male</i>	Perempuan <i>Female</i>	Jumlah <i>Total</i>
(1)	(2)	(3)	(4)
Sampai dengan SD <i>Up to Primary School</i>	21	1	22
SMP/Sederajat <i>General Vocational Junior High School</i>	111	13	124
SMA/Sederajat <i>General/Vocational Senior High School</i>	670	305	975
Diploma I, II/Akta I, II <i>Diploma I, II/Akta I, II</i>	46	45	91
Diploma III/Akta III/Sarjana Muda <i>Diploma III/Akta III/Bachelor</i>	197	554	751
Tingkat Sarjana/Doktor/Ph.D <i>University Graduates</i>	2 192	3 055	5 247
Jumlah/Total	3 237	3 973	7 210

Lanjutan Tabel/Continued Table 2.3.2

Tingkat Pendidikan <i>Educational Level</i>	2022		
	Laki-laki <i>Male</i>	Perempuan <i>Female</i>	Jumlah <i>Total</i>
(1)	(5)	(6)	(7)
Sampai dengan SD <i>Up to Primary School</i>	17	-	17
SMP/Sederajat <i>General Vocational Junior High School</i>	51	7	58
SMA/Sederajat <i>General/Vocational Senior High School</i>	639	256	895
Diploma I, II/Akta I, II <i>Diploma I, II/Akta I, II</i>	31	15	46
Diploma III/Akta III/Sarjana Muda <i>Diploma III/Akta III/Bachelor</i>	228	681	909
Tingkat Sarjana/Doktor/Ph.D <i>University Graduates</i>	2 665	4 300	6 965
Jumlah/Total	3 631	5 259	8 890

Sumber/Source: Badan Kepegawaian Daerah Kabupaten Jepara

Tabel
Table 2.3.3

**Jumlah Aparatur Sipil Negara menurut Tingkat
Kepangkatan dan Jenis Kelamin di Kabupaten Jepara,
Desember 2021 dan Desember 2022**
*Number of Civil Servants by Hierarchy and Sex in Jepara
Regency, December 2021 and December 2022*

Pangkat/Golongan/Ruang Hierarchy	2021		
	Laki-laki Male	Perempuan Female	Jumlah Total
(1)	(2)	(3)	(4)
1. I/A (Juru Muda)	-	-	-
2. I/B (Juru Muda Tingkat I)	-	-	-
3. I/C (Juru)	10	1	11
4. I/D (Juru Tingkat I)	29	-	29
Golongan I/Range I	41	4	44
5. II/A (Pengatur Muda)	39	4	43
6. II/B (Pengatur Muda Tingkat I)	124	41	165
7. II/C (Pengatur)	287	250	537
8. II/D (Pengatur Tingkat I)	269	161	430
Golongan II/Range II	719	456	1 175
9. III/A (Penata Muda)	345	678	1 023
10. III/B (Penata Muda Tingkat I)	482	853	1 335
11. III/C (Penata)	350	522	872
12. III/D (Penata Tingkat I)	383	528	911
Golongan III/Range III	1 560	2 581	4 141
13. IV/A (Pembina)	585	631	1 216
14. IV/B (Pembina Tingkat I)	307	293	600
15. IV/C (Pembina Utama Muda)	24	9	33
16. IV/D (Pembina Utama Madya)	3	1	4
17. IV/E (Pembina Utama)	-	1	1
Golongan IV/Range IV	919	935	1 854
Jumlah/Total	3 237	3 973	7 210

Lanjutan Tabel/*Continued Table 2.3.3*

Pangkat/Golongan/Ruang <i>Hierarchy</i>	2022		
	Laki-laki <i>Male</i>	Perempuan <i>Female</i>	Jumlah <i>Total</i>
(1)	(5)	(6)	(7)
PNS	3 030	3 974	7 004
1. I/A (Juru Muda)	-	-	-
2. I/B (Juru Muda Tingkat I)	-	-	-
3. I/C (Juru)	2	-	2
4. I/D (Juru Tingkat I)	19	1	20
Golongan I/Range I	21	1	22
5. II/A (Pengatur Muda)	39	2	41
6. II/B (Pengatur Muda Tingkat I)	89	18	107
7. II/C (Pengatur)	214	291	505
8. II/D (Pengatur Tingkat I)	358	231	589
Golongan II/Range II	700	542	1 242
9. III/A (Penata Muda)	335	685	1 020
10. III/B (Penata Muda Tingkat I)	475	838	1 313
11. III/C (Penata)	347	533	880
12. III/D (Penata Tingkat I)	387	542	929
Golongan III/Range III	1 544	2 598	4 142
13. IV/A (Pembina)	469	548	1 017
14. IV/B (Pembina Tingkat I)	270	275	545
15. IV/C (Pembina Utama Muda)	24	8	32
16. IV/D (Pembina Utama Madya)	2	1	3
17. IV/E (Pembina Utama)	-	1	1
Golongan IV/Range IV	765	833	1 598

Lanjutan Tabel/*Continued Table 2.3.3*

Pangkat/Golongan/Ruang <i>Hierarchy</i>	2022		
	Laki-laki <i>Male</i>	Perempuan <i>Female</i>	Jumlah <i>Total</i>
(1)	(5)	(6)	(7)
PPPK	601	1 285	1 886
18. Golongan V	9	5	14
19. Golongan VI	-	-	-
20. Golongan VII	2	-	2
21. Golongan VIII	-	-	-
22. Golongan IX	590	1 280	1 870
23. Golongan X	-	-	-
24. Golongan XI	-	-	-
25. Golongan XII	-	-	-
26. Golongan XIII	-	-	-
27. Golongan XIV	-	-	-
Jumlah/Total	3 631	5 259	8 890

Sumber/*Source*: Badan Kepegawaian Daerah Kabupaten Jepara

Tabel 2.3.4 Jumlah Aparatur Sipil Negara menurut Dinas/Instansi Pemerintah dan Jenis Kelamin di Kabupaten Jepara, Desember 2022
Number of Civil Servants by Institution/Office and Sex in Jepara Regency, December 2022

Dinas/Instansi Pemerintahan <i>Institution/Office</i>	Jenis Kelamin / Sex		
	Laki-laki <i>Male</i>	Perempuan <i>Female</i>	Jumlah <i>Total</i>
(1)	(2)	(3)	(4)
Badan Kepegawaian Daerah	24	13	37
Badan Kesatuan Bangsa dan Politik	10	7	17
Badan Penanggulangan Bencana Daerah	7	4	11
Badan Pengelola Keuangan dan Aset Daerah	18	26	44
Badan Perencanaan Pembangunan Daerah	18	21	39
Dinas Kearsiapan dan Perpustakaan	12	16	28
Dinas Kependudukan dan Catatan Sipil	31	11	42
Dinas Kesehatan	26	34	60
Dinas Ketahanan Pangan dan Pertanian	81	53	134
Dinas Komunikasi dan Informasi	16	13	29
Dinas Koperasi, Usaha Kecil Menengah, Tenaga Kerja dan Transmigrasi	17	26	43
Dinas Lingkungan Hidup	54	10	64
Dinas Pariwisata dan Kebudayaan	18	16	34
Dinas Pekerjaan Umum dan Tata Ruang	98	15	113
Dinas Pemberdayaan Perempuan, Perlindungan Anak, Pengendalian Penduduk dan Keluarga Berencana	7	15	22
Dinas Penanaman Modal dan Pelayanan Terpadu Satu Pintu	8	14	22
Dinas Pendidikan, Pemuda dan Olahraga	55	32	87
Dinas Perhubungan	57	7	64

Lanjutan Tabel/*Continued Table 2.3.4*

Pangkat/Golongan/Ruang <i>Hierarchy</i>	Jenis Kelamin / <i>Sex</i>		
	Laki-laki <i>Male</i>	Perempuan <i>Female</i>	Jumlah <i>Total</i>
(1)	(2)	(3)	(4)
Dinas Perikanan	10	17	27
Dinas Perindustrian dan Perdagangan	82	17	99
Dinas Perumahan Rakyat dan Kawasan Permukiman	22	5	27
Dinas Sosial, Pemberdayaan Masyarakat dan Desa	18	13	31
Inspektorat	18	30	48
Kecamatan Bangsri	14	9	23
Kecamatan Batealit	13	10	23
Kecamatan Donorojo	16	2	18
Kecamatan Jepara	43	29	72
Kecamatan Kalinyamatan	14	8	22
Kecamatan Karimunjawa	20	6	26
Kecamatan Kedung	15	7	22
Kecamatan Keling	14	7	21
Kecamatan Kembang	17	7	24
Kecamatan Mayong	22	5	27
Kecamatan Mlonggo	14	9	23
Kecamatan Nalumsari	25	8	33
Kecamatan Pakis Aji	13	5	18
Kecamatan Pecangaan	18	8	26
Kecamatan Tahunan	9	10	19
Kecamatan Welahan	19	8	27

Lanjutan Tabel/*Continued Table 2.3.4*

Dinas/Instansi Pemerintahan <i>Institution/Office</i>	Jenis Kelamin / <i>Sex</i>		
	Laki-laki <i>Male</i>	Perempuan <i>Female</i>	Jumlah <i>Total</i>
(1)	(2)	(3)	(4)
RSU RA Kartini	177	408	585
Satuan Polisi Pamong Praja Dan Pemadam Kebakaran	33	11	44
Sekretariat Daerah	60	51	111
Sekretariat DPRD	25	15	40
Sekolah Menengah Pertama Negeri 1 Bangsri	16	24	40
Sekolah Menengah Pertama Negeri 1 Batealit	13	11	24
Sekolah Menengah Pertama Negeri 1 Donorojo	14	15	29
Sekolah Menengah Pertama Negeri 1 Jepara	24	23	47
Sekolah Menengah Pertama Negeri 1 Kalinyamata	15	17	32
Sekolah Menengah Pertama Negeri 1 Karimunjawa	9	4	13
Sekolah Menengah Pertama Negeri 1 Kedung	18	14	32
Sekolah Menengah Pertama Negeri 1 Keling	16	22	38
Sekolah Menengah Pertama Negeri 1 Kembang	17	18	35
Sekolah Menengah Pertama Negeri 1 Mayong	19	28	47
Sekolah Menengah Pertama Negeri 1 Mlonggo	12	19	31

Lanjutan Tabel/*Continued Table 2.3.4*

Dinas/Instansi Pemerintahan <i>Institution/Office</i>	Jenis Kelamin / <i>Sex</i>		
	Laki-laki <i>Male</i>	Perempuan <i>Female</i>	Jumlah <i>Total</i>
(1)	(2)	(3)	(4)
Sekolah Menengah Pertama Negeri 1 Nalumsari	9	8	17
Sekolah Menengah Pertama Negeri 1 Pakis Aji	12	16	28
Sekolah Menengah Pertama Negeri 1 Pecangaan	20	28	48
Sekolah Menengah Pertama Negeri 1 Tahunan	18	24	42
Sekolah Menengah Pertama Negeri 1 Welahan	12	20	32
Sekolah Menengah Pertama Negeri 2 Bangsri	16	23	39
Sekolah Menengah Pertama Negeri 2 Batealit	7	7	14
Sekolah Menengah Pertama Negeri 2 Donorojo	7	7	14
Sekolah Menengah Pertama Negeri 2 Jepara	14	27	41
Sekolah Menengah Pertama Negeri 2 Kalinyamata	9	22	31
Sekolah Menengah Pertama Negeri 2 Karimunjawa	6	2	8
Sekolah Menengah Pertama Negeri 2 Kedung	7	4	11
Sekolah Menengah Pertama Negeri 2 Keling	7	6	13
Sekolah Menengah Pertama Negeri 2 Kembang	16	10	26

Lanjutan Tabel/*Continued Table 2.3.4*

Dinas/Instansi Pemerintahan <i>Institution/Office</i>	Jenis Kelamin / <i>Sex</i>		
	Laki-laki <i>Male</i>	Perempuan <i>Female</i>	Jumlah <i>Total</i>
(1)	(2)	(3)	(4)
Sekolah Menengah Pertama Negeri 2 Mayong	15	19	34
Sekolah Menengah Pertama Negeri 2 Nalumsari	17	29	46
Sekolah Menengah Pertama Negeri 2 Pakis Aji	6	5	11
Sekolah Menengah Pertama Negeri 2 Pecangaan	17	25	42
Sekolah Menengah Pertama Negeri 2 Welahan	18	14	32
Sekolah Menengah Pertama Negeri 3 Batealit	4	5	9
Sekolah Menengah Pertama Negeri 3 Jepara	15	19	34
Sekolah Menengah Pertama Negeri 3 Kedung	5	8	13
Sekolah Menengah Pertama Negeri 3 Kembang	12	18	30
Sekolah Menengah Pertama Negeri 3 Welahan	17	15	32
Sekolah Menengah Pertama Negeri 4 Jepara	9	27	36
Sekolah Menengah Pertama Negeri 4 Kembang	8	4	12
Sekolah Menengah Pertama Negeri 5 Jepara	20	22	42
Sekolah Menengah Pertama Negeri 6 Jepara	14	18	32

Lanjutan Tabel/*Continued Table 2.3.4*

Dinas/Instansi Pemerintahan <i>Institution/Office</i>	Jenis Kelamin / Sex		
	Laki-laki <i>Male</i>	Perempuan <i>Female</i>	Jumlah <i>Total</i>
(1)	(2)	(3)	(4)
UPTD Satkordik Kec. Bangsri	101	202	303
UPTD Satkordik Kec. Batealit	98	150	248
UPTD Satkordik Kec. Donorojo	106	139	245
UPTD Satkordik Kec. Jepara	92	238	330
UPTD Satkordik Kec. Kalinyamatan	103	187	290
UPTD Satkordik Kec. Karimunjawa	55	37	92
UPTD Satkordik Kec. Kedung	103	130	233
UPTD Satkordik Kec. Keling	102	166	268
UPTD Satkordik Kec. Kembang	110	207	317
UPTD Satkordik Kec. Mayong	122	216	338
UPTD Satkordik Kec. Mlonggo	100	199	299
UPTD Satkordik Kec. Nalumsari	105	191	296
UPTD Satkordik Kec. Pakis Aji	83	132	215
UPTD Satkordik Kec. Pecangaan	103	171	274
UPTD Satkordik Kec. Tahunan	89	221	310
UPTD Satkordik Kec. Welahan	139	217	356
UPT Instalasi Farmasi	4	4	8
UPTD Sanggar Kegiatan Belajar	7	13	20
UPTD Laboratorium Kesehatan	3	4	7
Puskesmas Bangsri 1	13	39	52
Puskesmas Bangsri 2	10	24	34
Puskesmas Batealit	9	43	52
Puskesmas Donorojo	11	37	48
Puskesmas Jepara	9	43	52

Lanjutan Tabel/*Continued Table 2.3.4*

Dinas/Instansi Pemerintahan <i>Institution/Office</i>	Jenis Kelamin / Sex		
	Laki-laki <i>Male</i>	Perempuan <i>Female</i>	Jumlah <i>Total</i>
(1)	(2)	(3)	(4)
Puskesmas Kalinyamatan	10	38	48
Puskesmas Karimunjawa	14	26	40
Puskesmas Kedung 1	11	40	51
Puskesmas Kedung 2	9	20	29
Puskesmas Keling 1	16	38	54
Puskesmas Keling 2	7	25	32
Puskesmas Kembang	6	29	35
Puskesmas Mayong 1	5	36	41
Puskesmas Mayong 2	8	33	41
Puskesmas Mlonggo	10	42	52
Puskesmas Nalumsari 1	7	35	42
Puskesmas Nalumsari 2	6	21	27
Puskesmas Pakis Aji	10	36	46
Puskesmas Pecangaan	7	47	54
Puskesmas Tahunan	8	51	59
Puskesmas Welahan 1	10	38	48
Puskesmas Welahan 2	12	29	41
Jumlah/Total	3 631	5 259	8 890

Sumber/Source: Badan Kepegawaian Daerah Kabupaten Jepara

Tabel
Table 2.3.5

Banyaknya Linmas Kabupaten Jepara, 2022
The number of community groups for Jepara Regency, 2022

Kecamatan Subdistrict	Linmas		Pos Kamling (PK) Aktif	Satgas Linmas	Jumlah
	Laki-laki Male	Perempuan Female			
(1)	(2)	(3)	(4)	(5)	(6)
Kedung	442	4	7	50	446
Pecangaan	497	20	3	32	517
Kalinyamatan	290	6	3	30	296
Welahan	613	13	37	30	626
Mayong	634	31	28	30	665
Nalumsari	394	18	6	75	412
Batealit	387	10	0	30	397
Tahunan	514	25	53	81	539
Jepara	485	7	14	32	492
Mlonggo	338	29	38	30	367
Pakis Aji	351	22	131	30	373
Bangsri	391	23	70	30	414
Kembang	328	29	183	33	357
Keling	351	0	76	30	351
Donorojo	226	22	37	30	248
Karimunjawa	98	8	15	30	106
Kabupaten Jepara	6 339	267	701	603	6 606

Sumber/Source: Satuan Polisi Pamong Praja dan Pemadam Kebakaran Kab. Jepara

2.4 KEUANGAN PEMERINTAH GOVERNMENT FINANCE

Tabel 2.4.1 Realisasi Pendapatan Pemerintah Kabupaten Jepara menurut Jenis Pendapatan (ribu rupiah), 2021–2022
Table 2.4.1 Actual Jepara Regency Government Revenues by Kind of Revenues (thousand rupiahs), 2021–2022

Jenis Pendapatan/Kind of Revenues	2021	2022
(1)	(2)	(3)
PENDAPATAN	1 999 702 011	2 326 932 272
Pendapatan Asli Daerah	408 911 029	427 578 356
1.1 Pajak Daerah	141 065 387	178 236 118
1.2 Retribusi Daerah	25 458 340	20 808 059
1.3 Hasil Pengelolaan Kekayaan Daerah yg Dipisahkan	12 941 000	12 923 366
1.4 Lain-lain Pendapatan Asli Daerah yang Sah	229 446 302	215 610 813
PENDAPATAN TRANSFER	1 492 420 542	1 896 873 915
Pemerintah Pusat - Dana Perimbangan	...	1 397 581 194
2.1 Bagi Hasil Pajak	...	41 868 810
2.2 Bagi Hasil Sumber Daya Alam	...	3 223 099
2.3 Bagi Hasil Cukai	...	10 381 389
2.4 Dana Alokasi Umum	...	923 623 241
2.5 Dana Alokasi Khusus	...	418 484 655
Pemerintah Pusat - Lainnya	...	281 811 395
3.1 Dana Desa	...	245 689 231
3.2 Dana Insentif Daerah	...	36 122 164
Pemerintah Provinsi	...	217 481 326
4.1 Pendapatan Bagi Hasil Pajak	...	197 435 301
4.2 Pendapatan Bagi Hasil Lainnya	...	
4.3 Bantuan Keuangan	...	20 046 025
Lain-lain Pendapatan yang Sah	98 370 440	2 480 000
5.1 Pendapatan Hibah	98 370 440	2 480 000
5.2 Pendapatan Lainnya	-	

Sumber/Source: BPKAD Kabupaten Jepara

Tabel 2.4.2 Realisasi Belanja Pemerintah Kabupaten Jepara menurut Jenis Belanja (ribu rupiah), 2021–2022
Actual Jepara Regency Government Expenditures by Kind of Expenditures (thousand rupiahs), 2021–2022

Jenis Belanja Kind of Expenditures	2021	2022
(1)	(2)	(3)
BELANJA DAERAH DAN TRANSFER	2 135 511 005	2 429 836 102
BELANJA DAERAH	1 725 129 454	1 988 137 676
BELANJA OPERASI	1 571 319 655	1 789 590 271
1.1 Belanja Pegawai	904 504 898	920 257 831
1.2 Belanja Barang / Jasa	553 233 436	698 761 694
1.3 Belanja Subsidi	184 086	784 545
1.4 Belanja Hibah	49 329 677	113 201 706
1.5 Belanja Bantuan Sosial	64 067 558	56 584 495
BELANJA MODAL	143 325 799	196 292 255
2.1 Belanja Modal Tanah	106 000	2 355 745
2.2 Belanja Modal Peralatan dan Mesin	30 465 199	57 598 156
2.3 Belanja Modal Gedung dan Bangunan	36 835 706	61 485 231
2.4 Belanja Modal Jalan, Irigasi dan Bangunan	71 977 950	66 722 091
2.5 Belanja Modal Aset Tetap Lainnya	2 003 965	1 736 263
2.6 Belanja Modal Aset Lainnya	...	121 656
2.7 Belanja Modal BOS	1 936 980	6 273 113
BELANJA TAK TERDUGA	10 484 000	2 255 150
3.1 Belanja Tak Terduga	10 484 000	2 255 150
TRANSFER	410 381 551	441 698 426
BELANJA TRANSFER	410 381 551	441 698 426
4.1 Bagi Hasil Pajak dan Retribusi Daerah	16 272 692	23 822 590
4.2 Bantuan Keuangan Kepada Desa	394 108 859	417 875 836
4.3 Bantuan Keuangan Kepada Partai Politik	-	-

Sumber/Source: BPKAD Kabupaten Jepara

Tabel 2.4.3 Data Investasi Penanaman Modal Asing dan Penanaman Modal dalam Negeri di Kabupaten Jepara, 2022
Data on Foreign Investment and Domestic Investment in Jepara Regency, 2022

Jenis Belanja Kind of Expenditures	Investasi Investation		
	Penanaman Modal Asing (LKPM) Foreign investment		
	Jumlah Proyek Total Project	Nilai (Rp.) Value	Tenaga Kerja Labor
(1)	(2)	(3)	(4)
1 Tanaman Pangan Perkebunan & Peternakan	-	-	-
2 Perikanan	-	-	-
3 Pertambangan	-	-	-
4 Kehutanan	2	-	-
5 Industri Makanan	-	-	-
6 Industri Tekstil	48	95 809 215 922	4 102
7 Industri Barang dari Kulit dan Alas Kaki	50	1 096 041 826 634	15 366
8 Industri Kayu	59	120 725 116 853	745
9 Industri Kertas dan Percetakan	8	-	-
10 Industri Kimia & Farmasi	15	24 756 623 445	80
11 Industri Mesin, Elektronik dan Kedokteran gigi	6	2 392 145 155	6
12 Industri Karet dan Plastik	5	-	4
13 Industri logam dasar, barang logam	1	2 199 854 069	4
14 Industri Mineral non logam	-	-	-
15 Industri Kendaraan Bermotor dan Alat Transporasi Lain	9	30 463 621 800	738
16 Industri Lainnya	168	140 586 983 938	2 642
17 Konstruksi	3	7 426 124 790	7
18 Perdagangan dan Reparasi	28	17 515 612 582	447
19 Hotel dan Restoran	17	6 784 679 649	82
20 Perumahan, Kawasan Industri & Perkantoran	7	70 315 005	-
21 Listrik, Gas dan Air	8	7 879 818 085 801	6
22 Jasa Lainnya	-	-	-
23 Transportasi	2	-	-
	436	9 424 590 205 644	24 229

Lanjutan Tabel/*Continued Table 2.4.3*

Jenis Belanja <i>Kind of Expenditures</i>	Investasi <i>Investation</i>		
	Penanaman Modal dalam Negeri (OSS) <i>Domestic investment</i>		
	Jumlah Proyek <i>Total Project</i>	Nilai (Rp.) <i>Value</i>	Tenaga Kerja <i>Labor</i>
(1)	(5)	(6)	(7)
1 Tanaman Pangan Perkebunan & Peternakan	186	134 139 796 004	828
2 Perikanan	92	8 095 500 000	249
3 Pertambangan	79	48 632 573 333	623
4 Kehutanan	26	23 686 500 000	182
5 Industri Makanan	1 839	276 155 415 671	8 278
6 Industri Tekstil	169	13 238 400 000	840
7 Industri Barang dari Kulit dan Alas Kaki	7	6 098 385 360	450
8 Industri Kayu	764	305 039 668 862	9 107
9 Industri Kertas dan Percetakan	62	9 155 200 000	483
10 Industri Kimia & Farmasi	35	7 738 100 000	206
11 Industri Mesin, Elektronik dan Kedokteran gigi	73	717 026 130 928	3 344
12 Industri Karet dan Plastik	6	518 000 000	48
13 Industri logam dasar, barang logam	25	2 187 900 000	143
14 Industri Mineral non logam	86	7 328 500 000	554
15 Industri Kendaraan Bermotor dan Alat Transportasi Lain	3	502 850 000	22
16 Industri Lainnya	35	14 594 125 000	393
17 Konstruksi	262	281 111 978 865	1 275
18 Perdagangan dan Reparasi	2 488	460 914 095 085	9 606
19 Hotel dan Restoran	418	90 474 605 003	1 405
20 Perumahan, Kawasan Industri & Perkantoran	92	4 542 292 118 996	2 021
21 Listrik, Gas dan Air	33	40 881 356 042 571	324
22 Jasa Lainnya	704	1 310 222 978 193	6 120
23 Transportasi	182	117 164 325 000	1 900
	7 666	49 257 673 188 871	48 401

Sumber/*Source*: Dinas Penanaman Modal dan Pelayanan Terpadu Satu Pintu Kabupaten Jepara

2.5 LAINNYA OTHER

Tabel 2.5.1 Laporan Realisasi Pelayanan Perizinan Izin Usaha melalui OSS Dinas Penanaman Modal dan Pelayanan Terpadu Satu Pintu Kabupaten Jepara, 2022
Report on the Realization of Business License Licensing Services through the OSS of the Jepara Regency Investment and One-Stop Integrated Service, 2022

Jenis Perizinan Licensing Type	Bulan Month				
	Januari January	Februari February	Maret March	April	Mei May
(1)	(2)	(3)	(4)	(5)	(6)
1. Izin	4	1	4	4	-
2. Izin Apotek	2	-	-	4	2
3. Izin Rumah Sakit Pemerintah	2	-	-	-	2
4. Izin Toko Obat	-	1	-	-	-
5. Persetujuan PKPLH	-	-	-	-	1
6. PKKPR Darat	-	-	2	5	-
7. Registrasi PSAT Produksi Dalam Negeri Usaha Kecil (PSAT-PDUK)	-	1	-	-	-
8. Sertifikat Laik Higiene Sanitasi - Di Wilayah	-	-	-	-	-
9. Sertifikat Pemenuhan Komitmen Produksi Pangan Olahan Industri Rumah Tangga (SPP-IRT)	-	-	-	-	1
10. Sertifikat Standar	-	-	1	1	1
11. Sertifikat Standar Kedai Jamu/ Depot Jamu	-	-	1	1	-
12. Sertifikat Standar Panti Sehat Berkelompok	-	-	-	-	-
13. Sertifikat Standar Optikal	-	-	-	-	-
14. Sertifikat Standar Toko Alat Kesehatan	-	-	-	-	-
15. Sertifikat Standar Toko Kosmetika	-	-	-	-	-
16. Sertifikat Standar Toko Kosmetika Pedagang Kaki Lima	-	1	10	15	1
17. Sertifikat Standar Toko Obat Tradisional	38	50	56	50	44
18. Sertifikat Standar Toko Obat Tradisional Pedagang Los Pasar	95	87	103	48	62
19. Sertifikat Standar Usaha Klinik	-	-	-	-	-
20. SPPL	-	-	-	-	2
21. Surat Izin Usaha Perdagangan (SIUP)	2	1	-	-	-
22. Tanda Daftar Gudang	275	372	359	582	172
Jumlah/Total	492	457	502	324	260

Lanjutan Tabel/*Continued Table 2.5.1*

Jenis Perizinan <i>Licensing Type</i>	Bulan <i>Month</i>				
	Juni June	Juli July	Agustus August	September	Oktober October
(1)	(7)	(8)	(9)	(10)	(11)
1. Izin	2	7	6	5	4
2. Izin Apotek	3	3	1	2	2
3. Izin Rumah Sakit Pemerintah	-	-	1	1	1
4. Izin Toko Obat	1	-	-	-	-
5. Persetujuan PKPLH	20	17	24	18	18
6. PKKPR Darat	5	14	23	15	6
7. Registrasi PSAT Produksi Dalam Negeri Usaha Kecil (PSAT-PDUK)	-	-	-	6	1
8. Sertifikat Laik Higiene Sanitasi - Di Wilayah	1	1	2	1	2
9. Sertifikat Pemenuhan Komitmen Produksi Pangan Olahan Industri Rumah Tangga (SPP-IRT)	33	46	46	87	79
10. Sertifikat Standar	66	55	62	65	51
11. Sertifikat Standar Kedai Jamu/ Depot Jamu	-	-	1	-	-
12. Sertifikat Standar Panti Sehat Berkelompok	-	1	-	-	-
13. Sertifikat Standar Optikal	-	-	1	2	3
14. Sertifikat Standar Toko Alat Kesehatan	-	1	-	1	1
15. Sertifikat Standar Toko Kosmetika	5	1	-	-	3
16. Sertifikat Standar Toko Kosmetika Pedagang Kaki Lima	-	-	-	-	1
17. Sertifikat Standar Toko Obat Tradisional	-	-	-	1	-
18. Sertifikat Standar Toko Obat Tradisional Pedagang Los Pasar	-	-	-	-	1
19. Sertifikat Standar Usaha Klinik	-	1	1	1	1
20. SPPL	386	238	276	488	432
21. Surat Izin Usaha Perdagangan (SIUP)	-	-	-	-	-
22. Tanda Daftar Gudang	1	-	-	10	8
Jumlah/Total	522	384	444	702	614

Lanjutan Tabel/*Continued Table 2.5.1*

Jenis Perizinan <i>Licensing Type</i>	Bulan <i>Month</i>		
	November	Desember December	Jumlah Total
(1)	(12)	(13)	(14)
1. Izin	5	2	41
2. Izin Apotek	4	1	37
3. Izin Rumah Sakit Pemerintah	-	-	3
4. Izin Toko Obat	-	-	3
5. Persetujuan PKPLH	27	15	172
6. PKKPR Darat	10	9	169
7. Registrasi PSAT Produksi Dalam Negeri Usaha Kecil (PSAT-PDUK)	-	-	11
8. Sertifikat Laik Higiene Sanitasi - Di Wilayah	-	-	4
9. Sertifikat Pemenuhan Komitmen Produksi Pangan Olahan Industri Rumah Tangga (SPP-IRT)	51	46	590
10. Sertifikat Standar	76	110	712
11. Sertifikat Standar Kedai Jamu/ Depot Jamu	-	1	3
12. Sertifikat Standar Panti Sehat Berkelompok	1	-	3
13. Sertifikat Standar Optikal	-	-	6
14. Sertifikat Standar Toko Alat Kesehatan	-	2	7
15. Sertifikat Standar Toko Kosmetika	2	2	22
16. Sertifikat Standar Toko Kosmetika Pedagang Kaki Lima	-	-	1
17. Sertifikat Standar Toko Obat Tradisional	-	-	1
18. Sertifikat Standar Toko Obat Tradisional Pedagang Los Pasar	-	-	1
19. Sertifikat Standar Usaha Klinik	-	-	11
20. SPPL	717	579	4 545
21. Surat Izin Usaha Perdagangan (SIUP)	-	1	1
22. Tanda Daftar Gudang	7	2	28
Jumlah/Total	900	770	6 371

Tabel
Table 2.5.2**Banyaknya Sertifikat Tanah Yang Diselesaikan dan Diterimakan Kepada Pemohon menurut Kecamatan di Kabupaten Jepara, 2022**
Number of Land Certificates Which are Finished and Given to The Requestor by Subdistricts in Jepara Regency, 2022

Kecamatan Subdistrict	Banyaknya Sertifikat Number of Certificates		
	Bukan PTSL Non PTSL	PTSL	Wakaf Wakaf
(1)	(2)	(3)	(4)
Kedung	28	263	5
Pecangaan	90	3 655	4
Kalinyamatan	111	1 786	15
Welahan	69	4 110	7
Mayong	192	1 479	8
Nalumsari	46	2 535	5
Batealit	130	117	40
Tahunan	123	1 886	17
Jepara	100	-	16
Mlonggo	85	547	9
Pakis Aji	56	85	3
Bangsri	328	3 069	10
Kembang	74	511	-
Keling	92	2 275	21
Donorojo	15	537	5
Karimunjava	20	-	1
Kabupaten Jepara	1 559	22 855	166

Sumber/Source: Kantor Pertanahan Kabupaten Jepara

Tabel 2.5.3 Banyaknya Peralihan Hak Atas Tanah menurut Kecamatan di Kabupaten Jepara, 2022
Number of The Change of The Proprietary Rights to The Land by Subdistricts in Jepara Regency, 2022

Kecamatan Subdistrict	Jual Beli Sell-Buy	Hibah Grant	Pembagian Hak Bersama / Pemisahan Common Properties/ Separation	Lainnya Other	Jumlah Total
(1)	(2)	(3)	(4)	(5)	(6)
Kedung	115	22	12	33	149
Pecangaan	415	86	48	99	549
Kalinyamatan	213	40	49	93	302
Welahan	102	30	22	39	154
Mayong	469	50	30	72	549
Nalumsari	46	23	10	24	79
Batealit	220	15	16	55	251
Tahunan	514	104	61	116	679
Jepara	709	110	95	206	914
Mlonggo	376	96	88	140	560
Pakis Aji	85	12	13	20	110
Bangsri	267	90	48	105	405
Kembang	110	17	15	37	142
Keling	52	15	8	30	75
Donorojo	81	15	12	21	108
Karimunjava	37	0	0	5	37
Kabupaten Jepara	3 811	725	527	1 095	5 063

Sumber/Source: Kantor Pertanahan Kabupaten Jepara

Tabel
Table 2.5.4

Banyaknya Sertifikat Hak Atas Tanah yang Diterbitkan menurut Kecamatan di Kabupaten Jepara, 2022
Number of The Certificate of The Proprietary Rights to The Land by Subdistricts in Jepara Regency, 2022

Kecamatan Subdistrict	Hak Milik Proprietary Rights	Hak Guna Bangunan Building Usage Rights	Hak Guna Usaha Business Usage Rights	Hak Pakai Usage Rights	Hak Pengelola Management Rights	Hak Wakaf Wakaf Rights
(1)	(2)	(3)	(4)	(5)	(6)	(7)
Kedung	407	-	-	47	-	5
Pecangaan	4 132	-	85	71	-	4
Kalinyamatan	2 028	-	7	55	-	16
Welahan	4 212	-	1	101	-	7
Mayong	1 935	-	134	103	-	8
Nalumsari	2 614	-	4	44	-	12
Batealit	400	-	300	108	-	40
Tahunan	2 410	-	127	123	-	17
Jepara	710	-	116	165	-	16
Mlonggo	930	-	305	25	-	9
Pakis Aji	205	-	6	63	-	3
Bangsri	2 004	-	5	36	-	10
Kembang	676	-	2	8	-	-
Keling	4 066	-	2	70	-	21
Donorojo	468	-	1	113	-	95
Karimunjawa	34	-	3	154	-	1
Kabupaten Jepara	27 231	-	1 098	1 286	-	264

Sumber/Source: Kantor Pertanahan Kabupaten Jepara

Tabel 2.5.5 **Rekapitulasi Operasi/Keamanan di Kabupaten Jepara, 2022**
Table 2.5.5 **Operation/Security Recapitulation in Jepara Regency, 2022**

Jenis Pelanggaran <i>Type of Violation</i>	Jumlah Kasus <i>Number of Cases</i>
(1)	(2)
1. Minuman Keras / <i>Liquor</i>	20
2. Pemandu Karaoke (PK) / <i>Karaoke Guide</i>	5
3. Pekerja Seks Komersial / <i>Prostitute</i>	8
4. PGOT	21
5. Pedagang Kaki Lima / <i>Street vendors</i>	84
6. Becak / <i>Dokar</i>	1
7. Spanduk / <i>Banner</i>	308
8. Rokok Ilegal / <i>Illegal Cigarettes</i>	20
9. Perizinan / <i>Permissions</i>	3
10. Anak Punk / <i>Punk kid</i>	8
Jumlah/Total	478

Sumber/Source: Satuan Polisi Pamong Praja dan Pemadam Kebakaran Kab. Jepara

Tabel
Table 2.5.6

**Banyaknya Perangkat Daerah Pemerintah Kabupaten
Jepara, 2022**
*The Number Of Local Government Apparatus Of The Jepara
Regency Government, 2022*

Perangkat Daerah <i>Local Government Apparatus</i>	Jumlah <i>Total</i>
(1)	(2)
1. Sekretariat Daerah	1
2. Sekretariat DPRD	1
3. Inspektorat	1
4. Dinas	17
5. Badan	5
6. Satpol PP	1
7. Kecamatan	16
8. Lembaga Lain yang dibentuk dengan Perda :	-
9. Lembaga Lain yang dibentuk dengan Perbup :	-
Jumlah/Total	42

Sumber/Source: Sekretariat Daerah Kab. Jepara

Tabel 2.5.7 Banyaknya UPTD Perangkat Daerah Pemerintah Kabupaten Jepara, 2022
The Number Of Local Government Apparatus Of The Jepara Regency Government, 2022

Perangkat Daerah Local Government Apparatus	Jumlah Total
(1)	(2)
1. Dinas Kesehatan	2
2. Disdikpora	583
3. DPUPR	5
4. Disperkim	1
5. DLH	2
6. DKPP	2
7. Dinas Perikanan	2
8. Disperindag	1
9. Dinas Perhubungan	1
10. Diskopukmnakertrans	1
11. DP3AP2KB	1
Jumlah/Total	601

Sumber/Source: Sekretariat Daerah Kab. Jepara

Tabel
Table 2.5.8

**Banyaknya Koleksi Perpustakaan Umum Kabupaten
Jepara, 2022**
*The Many Collections of the Jepara Regency Public Library,
2022*

Klasifikasi <i>Classification</i>	Jumlah <i>Total</i>	
	Buku <i>Book</i>	Eksemplar
(1)	(2)	(3)
1. Karya Umum	1 787	6 557
2. Filsafat	1 076	2 610
3. Agama	3 338	6 075
4. Ilmu Sosial	4 357	7 069
5. Bahasa	422	1 554
6. Ilmu Murni	1 489	3 361
7. Ilmu Terapan	4 860	8 428
8. Kesenian Dan OR	1 396	3 345
9. Kesusastraan	881	2 372
10. Sejarah Dan Biografi	1 178	2 769
11. Fiksi	13 393	22 254
11. Referensi	1 018	2 036
Jumlah/Total	35 195	68 430

Sumber/Source: Diskarpus Kab. Jepara

Tabel 2.5.9 **Banyaknya Pengunjung dan Peminjam Buku di Perpustakaan Umum Kabupaten Jepara, 2022**
Table **The Number of Visitors and Book Borrowers at the Jepara District Public Library, 2022**

Bulan Month	Pengunjung Visitors	Peminjam Buku Book Borrower
(1)	(2)	(3)
Januari / January	3 965	558
Februari / February	2 204	559
Maret / March	2 390	711
April / April	2 047	565
Mei / May	1 611	476
Juni / June	2 607	947
Juli / July	2 158	796
Agustus / August	1 914	681
September / September	2 005	644
Oktober / October	1 986	681
November / November	2 138	786
Desember / December	2 693	905
Jumlah/Total	27 718	8 309

Sumber/Source: Diskarpus Kab. Jepara

3

Penduduk & Ketenagakerjaan Population & Employment

Jumlah Penduduk Bekerja menurut Jenis Kelamin di Kabupaten Jepara, 2022
Number of Worker by Sex in Jepara Regency, 2022

Laki-laki
418.126

Perempuan
253.347

Perempuan
599.842

Laki-laki
592.969

Jumlah Penduduk menurut Jenis Kelamin di Kabupaten Jepara, 2022
Population by Sex in Jepara Regency, 2022

PENJELASAN TEKNIS

Penduduk adalah semua orang yang berdomisili di wilayah selama 6 bulan atau lebih dan atau mereka yang berdomisili kurang dari 6 bulan tetapi bertujuan menetap.

Laju pertumbuhan penduduk adalah angka yang menunjukkan presentase pertambahan penduduk dalam jangka waktu tertentu.

Kepadatan penduduk adalah rasio banyaknya penduduk per kilometer persegi.

Rasio jenis kelamin adalah perbandingan antara penduduk laki-laki dan penduduk perempuan pada suatu wilayah dan waktu tertentu. Biasanya dinyatakan dengan banyaknya penduduk laki-laki untuk 100 penduduk perempuan.

Distribusi penduduk adalah pola persebaran penduduk di suatu wilayah, baik berdasarkan batas-batas geografis maupun berdasarkan batas-batas administrasi pemerintah.

Komposisi penduduk adalah pola persebaran penduduk menurut karakteristiknya, contoh: penduduk menurut kelompok umur, penduduk menurut jenis kelamin.

Penduduk usia kerja adalah penduduk yang berumur 15 tahun ke

TECHNICAL NOTES

The population are all residents of the entrie who have stayed for six month or longer, and those who intended to stay more than six months eev though their length of stay is less than six month.

The growth rate of population is the number thah show percentage of population growth within a spesified period.

Population density is ratio of population per square kilometer.

Sex ratio is the ratio of males population to female population in a given are and time, usually expressed as the number of males for every 100 females.

Population distribution is the pattern of population distribution in an area, either by geographic boundaries or by government administrative boundaries.

Population comptition is the pattern of population distribution by its characteristics, example: population by age group population by sex.

Working age population is persons of 15 years and over.

atas.

Angkatan kerja adalah penduduk usia kerja (15 tahun ke atas) yang bekerja, punya pekerjaan namun sementara tidak bekerja, dan pengangguran.

Bekerja adalah kegiatan ekonomi yang dilakukan oleh seseorang dengan maksud memperoleh atau membantu memperoleh pendapatan atau keuntungan dan lamanya bekerja paling sedikit 1 jam secara terus menerus dalam seminggu yang lalu .

Jumlah jam kerja seluruhnya adalah jumlah jam kerja yang digunakan untuk bekerja (tidak termasuk jam kerja istirahat resmi dan jam kerja yang digunakan untuk hal-hal diluar pekerjaan).

Lapangan usaha adalah bidang kegiatan dari pekerjaan/tempat bekerja di mana seseorang bekerja. Klasifikasi lapangan usaha mengikuti Klasifikasi Baku Lapangan Usaha Indonesia (KBLI) dalam 1 digit.

Status pekerjaan adalah kedudukan seseorang dalam unit usaha/kegiatan dalam melakukan pekerjaan.

Berusaha sendiri tanpa dibantu orang lain adalah bekerja atau berusaha dengan menanggung risiko secara ekonomis, yaitu dengan

Labour force or economically active are persons of 15 years and over, who in the previous week were working, temporarily absent from work but having jobs, and unemployment.

Working is economic activity conducted by a persen and intended to earn imcome by doing work or helpingto do work at least one hour continuously during the reference week.

Total working hours is the total hours spent by an employee to perform all jobs (excluding the time used for other activities which are not classified as work).

Industry is field of a person's activity or establishment. The classification of industries follows the Indonesia Standard Industrial classification (KBLI) in one digit.

Employment status is the status of a person at his place of work or estalishment where he was employed.

Own-account worker is a person who works at his own risk without assited by Paid per mount worker or unpaid worker include technical job or

tidak Kembalinya ongkos produksi yang telah dikeluarkan dalam rangka usahanya tersebut, serta tidak menggunakan pekerja dibayar maupun pekerja tak dibayar, termasuk yang sifat pekerjaannya memerlukan teknologi atau keahlian khusus.

Berusaha dibantu buruh tidak tetap/buruh tidak dibayar adalah bekerja atau berusaha atas resiko sendiri, dan menggunakan buruh/pekerja tak dibayar atau buruh/pekerja tidak tetap.

Berusaha dibantu buruh tetap/buruh dibayar adalah berusaha atas resiko sendiri dan mempekerjakan paling sedikit satu orang buruh/pekerja tetap yang dibayar.

Buruh/karyawan/pegawai adalah seseorang yang bekerja pada orang lain atau instansi/kantor/perusahaan secara tetap dengan menerima upah/gaji baik berupa uang maupun barang. Buruh yang tidak mempunyai majikan tetap, tidak digolongkan sebagai buruh/ karyawan, tetapi sebagai pekerja bebas. Seseorang dianggap memiliki majikan tetap jika memiliki 1 (satu) majikan (orang/ rumah tangga) yang sama dalam sebulan terakhir, Khusus pada sektor bangunan batasannya tiga bulan. Apabila majikannya instansi/ lembaga, boleh lebih dari satu.

Pekerja bebas adalah seseorang

skill job.

Employer assisted by temporary workers/unpaid worker is a person who works at his own risk and assisted by temporary worker/unpaid worker.

Employer assisted by permanent workers/paid workers is a person who does his bussiness at her/his own risk at least one assisted by paid permanent worker.

Employee is a person who work permanently for other people or institution/office company and gains some money/cash or goods as wage/ salary. Labor who have no permanent employer is not categorized as a laborer/ worker/employee but casual worker. A laborers in general is considered to have a permanent employer if he has the same employer during the past month, Particulary for building construction sector is 3 month. If the employer is an institution, more than 1 (one) employer is allowed.

Casual employee is a person who

yang bekerja pada orang lain/ majikan/ instansi yang tidak tetap (lebih dari 1 majikan dalam sebulan terakhir) di usaha pertanian baik berupa usaha rumah tangga maupun bukan usaha rumah tangga, ataupun di nonpertanian atas dasar balas jasa dengan menerima upah atau imbalan baik berupa uang maupun barang, dan baik dengan sistem pembayaran harian maupun borongan.

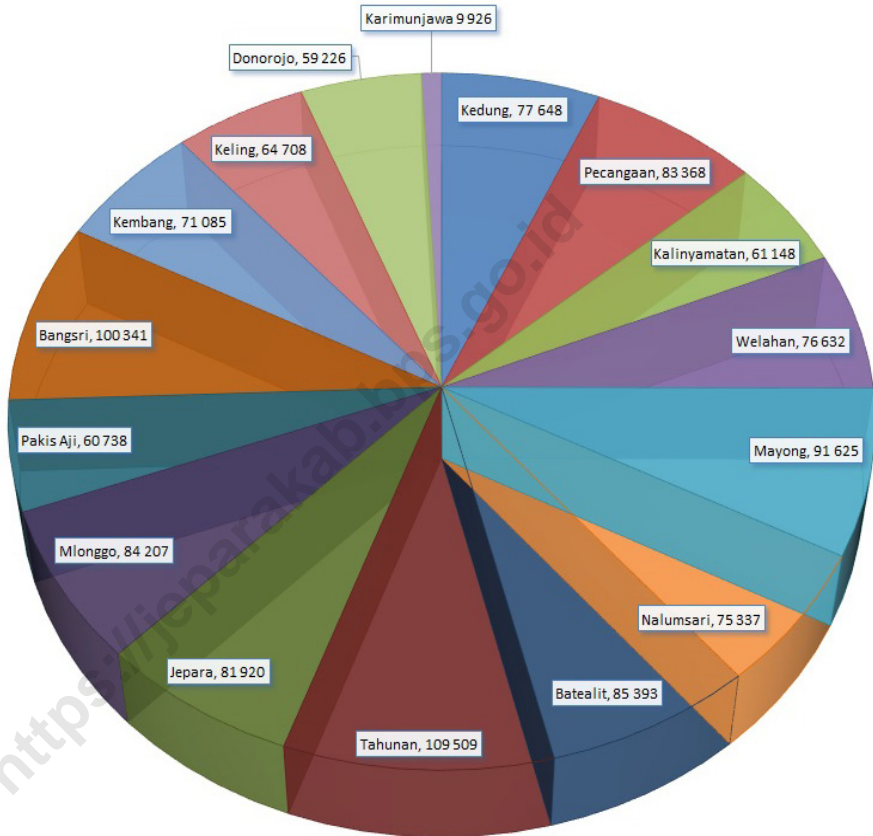
Pekerja tak dibayar adalah seseorang yang bekerja membantu usaha memperoleh penghasilan/ keuntungan yang dilakukan oleh salah seorang anggota rumah tangga atau bukan anggota rumah tangga tanpa mendapat upah/gaji baik berupa uang maupun barang.

does not work permanently for other people/employer/ instution (more than 1 employer during the last 1 month) in agricultural sector, either home indrustry or not home industry, or in non-agricultural sector based on remuneration paid with money or goods, and based on daily or contact payment system.

Unpaid worker is a person who intended to work without pay either with money or good, in a establishment run by other members of the family, relative or neighbour.

Gambar 3.1
Figures

Distribusi Persentase Penduduk Menurut Kecamatan, (%), 2022
Percentage Distribution of Population by Subdistrict (%), 2022



Sumber/Source: Hasil Proyeksi Penduduk Interim 2020–2023 (Pertengahan tahun/Juni)
The result of Interim Population Projection 2020–2023 (mid year/June)

**3.1 PENDUDUK
POPULATION**

Tabel 3.1.1 Penduduk, Laju Pertumbuhan Penduduk per Tahun, Distribusi Persentase Penduduk, Kepadatan Penduduk, Rasio Jenis Kelamin Penduduk Menurut Kecamatan di Kabupaten Jepara, 2022
Population, Annual Population Growth Rate, Percentage Distribution of Population, Population Density, and Population Sex Ratio by Subdistrict in Jepara Regency, 2022

Kecamatan Subdistrict	Penduduk Population		Laju Pertumbuhan Penduduk per Tahun Annual Population Growth Rate (%)	
	2021 ¹	2022 ¹	2010-2020 ²	2021-2022 ³
(1)	(2)	(3)	(4)	(5)
Kedung	77 326	77 648	0,82	0,31
Pecangaan	83 120	83 368	0,70	0,22
Kalinyamatan	61 099	61 148	0,48	0,06
Welahan	76 278	76 632	0,87	0,35
Mayong	91 178	91 625	0,89	0,37
Nalumsari	75 013	75 337	0,83	0,32
Batealit	85 040	85 393	0,82	0,31
Tahunan	109 203	109 509	0,68	0,21
Jepara	81 854	81 920	0,28	0,06
Mlonggo	83 944	84 207	0,71	0,23
Pakis Aji	60 422	60 738	0,92	0,39
Bangsri	100 122	100 341	0,62	0,16
Kembang	70 785	71 085	0,82	0,32
Keling	64 387	64 708	0,90	0,37
Donorojo	58 885	59 226	0,98	0,43
Karimunjawa	9 854	9 926	1,13	0,54
Kabupaten Jepara	1 188 510	1 192 811	0,7	0,27

Lanjutan Tabel/Continued Table 3.1.1

Kecamatan Subdistrict	Persentase Penduduk Percentage of Total Population		Kepadatan Penduduk (per km ²) ⁴ Population Density per sq.km	
	2021 ¹	2022 ¹	2021 ¹	2022 ¹
(1)	(6)	(7)	(8)	(9)
Kedung	6,51	6,51	1 692	1 699
Pecangaan	6,99	6,99	2 242	2 249
Kalinyamatan	5,14	5,13	2 441	2 443
Welahan	6,42	6,42	2 611	2 623
Mayong	7,67	7,68	1 290	1 297
Nalumsari	6,31	6,32	1 358	1 363
Batealit	7,16	7,16	884	888
Tahunan	9,19	9,18	2 558	2 565
Jepara	6,89	6,87	3 026	3 029
Mlonggo	7,06	7,06	1 767	1 772
Pakis Aji	5,08	5,09	927	932
Bangsri	8,42	8,41	1 103	1 105
Kembang	5,96	5,96	596	599
Keling	5,42	5,42	532	534
Donorojo	4,95	4,97	581	584
Karimunjava	0,83	0,83	211	213
Kabupaten Jepara	100,00	100,00	1 165	1 169

Lanjutan Tabel/*Continued Table* 3.1.1

Kecamatan Subdistrict	Rasio Jenis Kelamin Population Sex Ratio	
	2021 ¹	2022 ¹
(1)	(10)	(11)
Kedung	102,62	102,73
Pecangaan	100,33	100,33
Kalinyamatan	101,83	101,89
Welahan	101,96	102,16
Mayong	99,96	99,88
Nalumsari	99,54	99,57
Batealit	102,02	101,97
Tahunan	102,38	102,12
Jepara	100,90	100,95
Mlonggo	102,84	102,67
Pakis Aji	102,85	102,79
Bangsri	101,13	100,97
Kembang	98,79	98,75
Keling	99,20	99,13
Donorojo	100,65	100,60
Karimunjava	105,55	105,68
Kabupaten Jepara	101,20	101,16

- Catatan/Note:
- ¹ Hasil Proyeksi Penduduk Interim 2020–2023 (Pertengahan tahun/Juni)/The result of Interim Population Projection 2020–2023 (mid year/June)
 - ² Laju pertumbuhan penduduk dihitung berdasarkan penduduk tahun 2010 (Mei) dibandingkan dengan penduduk tahun 2020 (September)/ The growth rate refers to the change of the population in 2010 (May) to the population in 2020 (September)
 - ³ Laju pertumbuhan penduduk dihitung berdasarkan penduduk tahun 2021 (Juni) dibandingkan dengan penduduk tahun 2022 (Juni)/ The growth rate refers to the change of the population in 2021 (June) to the population in 2022 (June)
 - ⁴ Luas Kabupaten berdasarkan Keputusan Menteri Dalam Negeri 100.1.1-6117 Tahun 2022 Tentang Pemberian dan Pemutakhiran Kode, Data Wilayah Administrasi Pemerintahan, dan Pulau

Sumber/Source: BPS/ BPS-Statistics Indonesia

Tabel 3.1.2 **Jumlah Penduduk Menurut Kelompok Umur dan Jenis Kelamin di Kabupaten Jepara, 2022**
Table **Population by Age Groups and Sex in Jepara Regency, 2022**

Kelompok Umur Age Groups	Jenis Kelamin/Sex		
	Laki-Laki Male	Perempuan Female	Jumlah Total
(1)	(2)	(3)	(4)
0–4	47 205	45 149	92 354
5–9	46 292	43 855	90 147
10–14	46 863	44 838	91 701
15–19	47 791	45 077	92 868
20–24	47 176	45 666	92 842
25–29	47 938	46 572	94 510
30–34	48 773	48 000	96 773
35–39	47 673	46 877	94 550
40–44	46 768	46 208	92 976
45–49	42 858	43 032	85 890
50–54	37 239	36 595	73 834
55–59	30 489	31 345	61 834
60–64	24 159	24 320	48 479
65–69	17 387	18 233	35 620
70–74	11 541	13 777	25 318
75+	9 690	13 425	23 115
Kabupaten Jepara	599 842	592 969	1 192 811

Catatan/Note: Hasil Proyeksi Penduduk Interim 2020–2023 (Pertengahan tahun/Juni)/ The result of Interim Population Projection 2020–2023 (mid year/June)

Sumber/Source: BPS/ BPS-Statistics Indonesia

**3.2 KETENAGAKERJAAN
EMPLOYMENT**

Tabel 3.2.1 Jumlah Penduduk Berumur 15 Tahun Keatas Menurut Jenis Kegiatan Selama Seminggu yang Lalu dan Jenis Kelamin di Kabupaten Jepara, 2022
Population Aged 15 Years and Over by Type of Activity During The Previous Week and Sex in Jepara Regency, 2022

Kegiatan Utama <i>Main Activity</i>	Jenis Kelamin/Sex		Jumlah <i>Total</i>
	Laki-Laki <i>Male</i>	Perempuan <i>Female</i>	
(1)	(2)	(3)	(4)
Angkatan Kerja <i>Economically Active</i>	432 895	267 261	700 156
Bekerja/ <i>Working</i>	418 126	253 347	671 473
Pengangguran Terbuka <i>Unemployment</i>	14 769	13 914	28 683
Bukan Angkatan Kerja <i>Economically Inactive</i>	65 312	238 478	303 790
Sekolah/ <i>Attending School</i>	31 650	37 526	69 176
Mengurus Rumah Tangga <i>Housekeeping</i>	7 385	177 099	184 484
Lainnya/ <i>Others</i>	26 277	23 853	50 130
Jumlah/Total	498 207	505 739	1 003 946

Sumber/Source: BPS, Survei Angkatan Kerja Nasional (Sakernas) Agustus/BPS-Statistics Indonesia, August National Labor Force Survey

Tabel 3.2.2 Penduduk Berumur 15 Tahun ke Atas Menurut Pendidikan Tertinggi yang Ditematkan dan Jenis Kegiatan Selama Seminggu yang Lalu di Kabupaten Jepara, 2022
Population 15 Years of Age and Over by Educational Attainment and Type of Activity During the Previous Week in Jepara Regency, 2022

Pendidikan Tertinggi yang Ditematkan ¹ <i>Educational Attainment¹</i>	Angkatan Kerja/ <i>Economically Active</i>			Persentase Bekerja terhadap Angkatan Kerja <i>Percentage of Working to Economically Active</i>
	Bekerja <i>Working</i>	Pengangguran ² <i>Unemployment²</i>	Jumlah Angkatan Kerja <i>Total of Economically Active</i>	
(1)	(2)	(3)	(4)	(5)
0	3 832	-	3 832	100,00
1	63 424	7 397	70 821	89,56
2	221 466	7 085	228 551	96,90
3	180 501	2 365	182 866	98,71
4	98 335	6 616	104 951	93,70
5	63 949	3 555	67 504	94,73
6	4 663	-	4 663	100,00
7	35 303	1 665	36 968	95,50
Jumlah/Total	671 473	28 683	700 156	95,90

Lanjutan Tabel/*Continued Table 3.2.2*

Pendidikan Tertinggi yang Ditamatkan ¹ Educational Attainment ¹	Bukan Angkatan Kerja Not Economically Active	Jumlah Total	Persentase Angkatan Kerja terhadap Penduduk Usia Kerja Percentage of Economically Active to Working Age Population
(1)	(6)	(7)	(8)
0	7 967	11 799	32,48
1	52 525	123 346	57,42
2	70 534	299 085	76,42
3	111 492	294 358	62,12
4	43 508	148 459	70,69
5	13 556	81 060	83,28
6	2 595	7 258	64,25
7	1 613	38 581	95,82
Jumlah/Total	303 790	1 003 946	69,74

Catatan/Note: ¹ 0. Tidak/Belum Pernah Sekolah / *No Schooling*
 1. Tidak/Belum Tamat SD / *Not Yet Completed Elementary School*
 2. Sekolah Dasar / *Elementary School*
 3. Sekolah Menengah Pertama / *Junior High School*
 4. Sekolah Menengah Atas / *Senior High School*
 5. Sekolah Menengah Atas Kejuruan / *Vocational Senior High School*
 6. Diploma I/II/III/Akademi / *Diploma I/II/III/Academy*
 7. Universitas / *University*
² 1. Mencari pekerjaan / *Looking for work*
 2. Mempersiapkan usaha / *Establishing a new business/firm*
 3. Merasa tidak mungkin mendapat pekerjaan / *Hopeless of job*
 4. Sudah punya pekerjaan tetapi belum mulai bekerja / *Have a job in future start*

Sumber/Source: BPS, Survei Angkatan Kerja Nasional (Sakernas) Agustus/BPS-Statistics Indonesia, August National Labor Force Survey

Tabel
Table 3.2.3

Jumlah Penduduk Berumur 15 Tahun Keatas yang Bekerja Selama Seminggu yang Lalu Menurut Kelompok Umur dan Jenis Kelamin di Kabupaten Jepara, 2022
Population Aged 15 Years and Over Who Worked During the Previous Week by Age Group and Sex in Jepara Regency, 2022

Kelompok Umur Age Groups	Jenis Kelamin/Sex		
	Laki-Laki Male	Perempuan Female	Jumlah Total
(1)	(2)	(3)	(4)
15–19	17 349	11 971	29 320
20–24	49 892	30 324	80 216
25–29	49 580	27 837	77 417
30–34	47 823	29 818	77 641
35–39	49 193	29 093	78 286
40–44	44 311	28 467	72 778
45–49	41 200	26 037	67 237
50–54	36 332	21 527	57 859
55–59	29 903	19 540	49 443
60+	52 543	28 733	81 276
Kabupaten Jepara	418 126	253 347	671 473

Sumber/Source: BPS, Survei Angkatan Kerja Nasional (Sakernas) Agustus/BPS-Statistics Indonesia, August National Labor Force Survey

Tabel
Table 3.2.4

Jumlah Penduduk Berumur 15 Tahun Ke Atas yang Bekerja Selama Seminggu yang Lalu Menurut Lapangan Pekerjaan Utama dan Jenis Kelamin di Kabupaten Jepara, 2022
Population Aged 15 Years and Over Who Worked During the Previous Week by Main Industry and Sex in Jepara Regency, 2022

Lapangan Pekerjaan Utama ¹ <i>Main Industry ¹</i>	Jenis Kelamin/Sex		
	Laki-Laki <i>Male</i>	Perempuan <i>Female</i>	Jumlah <i>Total</i>
(1)	(2)	(3)	(4)
1	62 527	24 156	86 683
2	1 523	-	1 523
3	188 904	111 255	300 159
4	2 517	-	2 517
5	51 875	-	51 875
6	60 106	83 973	144 079
7	18 260	617	18 877
8	10 499	2 100	12 599
9	21 915	31 246	53 161
Kabupaten Jepara	418 126	253 347	671 473

Catatan/Note:

1. Pertanian, Kehutanan, Perburuan, dan Perikanan / *Agriculture, Forestry, Hunting, and Fisheries*
2. Pertambangan dan Penggalian / *Mining and Quarrying*
3. Industri Pengolahan / *Manufacturing Industry*
4. Listrik, Gas, dan Air / *Electricity, Gas, and Water*
5. Bangunan / *Construction*
6. Perdagangan Besar, Eceran, Rumah Makan, dan Hotel / *Wholesale Trade, Retail Trade, Restaurants, and Hotels*
7. Angkutan, Pergudangan, dan Komunikasi / *Transportation, Warehousing, and Communication*
8. Keuangan, Asuransi, Usaha Persewaan Bangunan, Tanah, dan Jasa Perusahaan / *Financial, Insurance, Real Estate, and Business Services and Business Service*
9. Jasa Kemasyarakatan, Sosial, dan Perorangan / *Community, Social, and Personal Services*

Sumber/Source: BPS, Survei Angkatan Kerja Nasional (Sakernas) Agustus/BPS-Statistics Indonesia, August National Labor Force Survey

Tabel 3.2.5 **Jumlah Penduduk Berumur 15 Tahun Ke Atas yang Bekerja Selama Seminggu yang Lalu Menurut Jumlah Jam Kerja Seluruhnya dan Jenis Kelamin di Kabupaten Jepara, 2022**
Population Aged 15 Years and Over Who Worked During the Previous Week by Total Working Hours and Sex in Jepara Regency, 2022

Jumlah Jam Kerja Seluruhnya (jam) <i>Total Working Hours (hours)¹</i>	Jenis Kelamin/Sex		
	Laki-Laki <i>Male</i>	Perempuan <i>Female</i>	Jumlah <i>Total</i>
(1)	(2)	(3)	(4)
0 ¹	9 483	5 519	15 002
1 - 7	2 848	7 762	10 610
8 - 14	6 855	6 852	13 707
15 - 24	23 446	19 905	43 351
25 - 34	41 612	38 710	80 322
35 +	333 882	174 599	508 481
Kabupaten Jepara	418 126	253 347	671 473

Catatan/Note: ¹ Sementara tidak bekerja / *Temporarily out of work*

Sumber/Source: BPS, Survei Angkatan Kerja Nasional (Sakernas) Agustus/BPS-Statistics Indonesia, August National Labor Force Survey

Tabel
Table 3.2.6

Jumlah Penduduk Berumur 15 Tahun Ke Atas yang Bekerja Selama Seminggu yang Lalu Menurut Jumlah Jam Kerja Pada Pekerjaan Utama dan Jenis Kelamin di Kabupaten Jepara, 2022
Population Aged 15 Years and Over Who Worked During the Previous Week by Number of Working Hours on Main Industry and Sex in Jepara Regency, 2022

Jumlah Jam Kerja Utama (jam) <i>Main Working Hours (hours)</i> ¹	Jenis Kelamin/Sex		
	Laki-Laki <i>Male</i>	Perempuan <i>Female</i>	Jumlah <i>Total</i>
(1)	(2)	(3)	(4)
0 ¹	9 483	5 519	15 002
1–14	11 132	17 309	28 441
15–24	27 428	21 579	49 007
25–34	44 607	38 412	83 019
35–44	113 398	85 302	198 700
45 +	212 078	85 226	297 304
Kabupaten Jepara	418 126	253 347	671 473

Catatan/Note: ¹ Sementara tidak bekerja / *Temporarily out of work*

Sumber/Source: BPS, Survei Angkatan Kerja Nasional (Sakernas) Agustus/BPS-Statistics Indonesia, August National Labor Force Survey

Tabel
Table 3.2.7**Penduduk Berumur 15 Tahun Ke Atas yang Bekerja Selama Seminggu yang Lalu Menurut Status Pekerjaan Utama dan Jenis Kelamin di Kabupaten Jepara, 2022**
Population 15 Years of Age and Over who Worked During The Previous Week by Main Employment Status and Sex in Jepara Regency, 2022

Status Pekerjaan Utama Main Employment Status	Laki-Laki Male	Perempuan Female	Jumlah Total
(1)	(2)	(3)	(4)
Berusaha sendiri <i>Own account worker</i>	66 616	57 266	123 882
Berusaha dibantu buruh tidak tetap/buruh tidak dibayar <i>Employer assisted by temporary worker/unpaid worker</i>	40 994	16 410	57 404
Berusaha dibantu buruh tetap/buruh dibayar <i>Employer assisted by permanent worker/paid worker</i>	18 221	4 991	23 212
Buruh/Karyawan/Pegawai/ <i>Employee</i>	217 532	124 276	341 808
Pekerja bebas <i>Casual worker</i>	64 398	20 610	85 008
Pekerja keluarga/tak dibayar <i>Family worker/unpaid worker</i>	10 365	29 794	40 159
Jumlah/Total	418 126	253 347	671 473

Sumber/Source: BPS, Survei Angkatan Kerja Nasional (Sakernas) Agustus/BPS-Statistics Indonesia, August National Labor Force Survey

Tabel 3.2.8 Jumlah Pencari Kerja menurut Tingkat Pendidikan di Kabupaten Jepara, 2022
Number of Job Applicants by Education Level in Jepara Regency, 2022

Tingkat Pendidikan ¹ Education Level ¹	Laki-Laki Male	Perempuan Female	Jumlah Total
(1)	(2)	(3)	(4)
1	10	121	131
2	392	693	1 085
3	1 939	3 366	5 305
4	3 978	5 497	9 475
5	29	82	111
6	392	595	987
Jumlah/Total	6 740	10 354	17 094

Catatan/Note: ¹

1. Tidak/Belum Tamat SD / *Not Yet Completed Elementary School*
2. Sekolah Dasar / *Elementary School*
3. Sekolah Menengah Pertama / *Junior High School*
4. Sekolah Menengah Atas / *Senior High School*
5. Diploma I/II/III/Akademi / *Diploma I/II/III/Academy*
6. Universitas / *University*

Sumber/Source: Dinas Koperasi, Usaha Kecil Menengah, Tenaga Kerja, dan Transmigrasi Kabupaten Jepara

Tabel 3.2.9 **Jumlah Pencari Kerja Terdaftar dan Lowongan Kerja menurut Bulan di Kabupaten Jepara, 2022**
Table 3.2.9 **Number of Registered Job Seekers and Job Vacancies by Month in Jepara Regency, 2022**

Bulan Month	Pencari Kerja Terdaftar Registered Job Seekers		
	Laki-Laki Male	Perempuan Female	Jumlah Total
(1)	(2)	(3)	(4)
Januari / January	752	910	1 662
Februari / February	463	683	1 146
Maret / March	395	505	900
April / April	247	309	556
Mei / May	1 310	1 690	3 000
Juni / June	1 205	1 965	3 170
Juli / July	563	947	1 510
Agustus / August	589	1 194	1 783
September / September	450	823	1 273
Oktober / October	334	529	863
November / November	252	471	723
Desember / December	180	328	508
Jumlah/Total	6 740	10 354	17 094

Lanjutan Tabel/*Continued Table* 3.2.9

Bulan <i>Month</i>	Lowongan Kerja <i>Job Vacancies</i>		
	Laki-Laki <i>Male</i>	Perempuan <i>Female</i>	Jumlah <i>Total</i>
(1)	(5)	(6)	(7)
Januari / <i>January</i>	312	588	900
Februari / <i>February</i>	22	468	490
Maret / <i>March</i>	37	154	191
April / <i>April</i>	215	558	773
Mei / <i>May</i>	155	659	814
Juni / <i>June</i>	31	10	41
Juli / <i>July</i>	39	58	97
Agustus / <i>August</i>	233	784	1 017
September / <i>September</i>	20	268	288
Oktober / <i>October</i>	298	1 532	1 830
November / <i>November</i>	750	1 650	2 400
Desember / <i>December</i>	46	589	635
Jumlah/Total	2 158	7 318	9 476

Sumber/*Source*: Dinas Koperasi, Usaha Kecil Menengah, Tenaga Kerja, dan Transmigrasi Kabupaten Jepara

Tabel 3.2.10 **Banyaknya Tenaga Kerja Indonesia menurut Jenis Penempatan dan Bulan di Kabupaten Jepara, 2022**
Table 3.2.10 **Number of Indonesian Workers by Type of Placement and Month in Jepara Regency, 2022**

Bulan Month	Jenis Penempatan Type of Placemnet		
	Antar Kerja Lokal (AKL) Local Work		
	Laki-Laki Male	Perempuan Female	Jumlah Total
(1)	(2)	(3)	(4)
Januari / January	172	787	959
Februari / February	198	458	656
Maret / March	18	141	159
April / April	13	2	15
Mei / May	174	627	801
Juni / June	77	22	99
Juli / July	49	317	366
Agustus / August	186	639	825
September / September	243	590	833
Oktober / October	281	1 515	1 796
November / November	521	1 429	1 950
Desember / December	177	174	351
Jumlah/Total	2 109	6 701	8 810

Lanjutan Tabel/*Continued Table* 3.2.10

Bulan Month	Jenis Penempatan Type of Placemnet		
	Antar Kerja Daerah (AKAD) Between Regional Work		
	Laki-Laki Male	Perempuan Female	Jumlah Total
(1)	(5)	(6)	(7)
Januari / January	-	-	-
Februari / February	-	-	-
Maret / March	-	-	-
April / April	-	-	-
Mei / May	-	-	-
Juni / June	-	-	-
Juli / July	-	-	-
Agustus / August	-	-	-
September / September	-	-	-
Oktober / October	-	-	-
November / November	-	-	-
Desember / December	67	7	74
Jumlah/Total	67	7	74

Lanjutan Tabel/*Continued Table 3.2.10*

Bulan Month	Jenis Penempatan Type of Placemnet		
	Antar Kerja Negara (AKAN) Inter-State Work		
	Laki-Laki Male	Perempuan Female	Jumlah Total
(1)	(8)	(9)	(10)
Januari / January	9	6	15
Februari / February	9	3	12
Maret / March	12	5	17
April / April	24	2	26
Mei / May	5	4	9
Juni / June	21	6	27
Juli / July	20	4	24
Agustus / August	17	6	23
September / September	12	9	21
Oktober / October	18	15	33
November / November	16	18	34
Desember / December	31	18	49
Jumlah/Total	194	96	290

Lanjutan Tabel/*Continued Table* 3.2.10

Bulan <i>Month</i>	Jenis Penempatan <i>Type of Placemnet</i>		
	Jumlah <i>Total</i>		
	Laki-Laki <i>Male</i>	Perempuan <i>Female</i>	Jumlah <i>Total</i>
(1)	(11)	(12)	(13)
Januari / <i>January</i>	181	793	974
Februari / <i>February</i>	207	461	668
Maret / <i>March</i>	30	146	176
April / <i>April</i>	37	4	41
Mei / <i>May</i>	179	631	810
Juni / <i>June</i>	98	28	126
Juli / <i>July</i>	69	321	390
Agustus / <i>August</i>	203	645	848
September / <i>September</i>	255	599	854
Oktober / <i>October</i>	299	1 530	1 829
November / <i>November</i>	537	1 447	1 984
Desember / <i>December</i>	275	199	474
Jumlah/<i>Total</i>	2 370	6 804	9 174


Sumber/*Source*: Dinas Koperasi, Usaha Kecil Menengah, Tenaga Kerja, dan Transmigrasi Kabupaten Jepara

4

Sosial & Kesejahteraan Rakyat

Social & Welfare

Penduduk Miskin di Kabupaten Jepara, 2022
Poor People in Jepara Regency, 2022



The infographic depicts a village scene with several buildings and people. A man with a backpack and a basket is walking on the left. In the center, a woman is sitting on the ground with a child. On the right, another man is standing. The background shows simple houses with thatched roofs and a utility pole. The data callouts are connected to the scene by lines.

Persentase Penduduk Miskin
Percentage of Poor People
89,08%

Garis Kemiskinan (Rp/Kapita/Bulan)
Pverty Line (Rp/Capita/Month)
442.618

0,3
Indeks Keparahan Kemiskinan
Poverty Severity Index

PENJELASAN TEKNIS

Tidak/belum pernah bersekolah adalah mereka yang tidak pernah atau belum pernah terdaftar dan tidak pernah atau belum pernah aktif mengikuti pendidikan di suatu jenjang pendidikan formal. Termasuk juga yang tamat/belum tamat taman kanak-kanak tetapi tidak melanjutkan ke sekolah dasar.

Masih bersekolah adalah mereka yang terdaftar dan aktif mengikuti pendidikan formal dan nonformal (Paket A, B, atau C), baik pendidikan dasar, menengah maupun pendidikan tinggi. Bagi mahasiswa yang sedang cuti dianggap masih bersekolah.

Tidak bersekolah lagi adalah mereka yang pernah terdaftar dan aktif mengikuti pendidikan di suatu jenjang pendidikan formal dan nonformal (Paket A, B, atau C), tetapi pada saat pencacahan tidak lagi terdaftar dan tidak aktif mengikuti pendidikan.

Tamat sekolah adalah menyelesaikan pelajaran yang di tandai dengan lulus ujian akhir pada kelas atau tingkat terakhir suatu jenjang pendidikan di sekolah negeri maupun swasta dengan mendapatkan tanda tamat belajar/ijazah. Seseorang yang belum mengikuti pelajaran pada kelas tertinggi tetapi telah mengikuti ujian akhir dan lulus dianggap tamat sekolah.

TECHNICAL NOTES

Not/never attending school is someone who has never attended or never been registered in a formal education, such as primary, secondary, and tertiary education. Those who just completed kindergarten are considered as never attended school.

Attending school is someone who is currently attending primary, secondary, or tertiary education, including package A, package B, or package C. College pupil who post pones his/her study is cosidered as attending school.

Not attending school anymore is someone who had enrolled and participated in formal and non formal education in the past including package A, package B, or package C, but currently does not attend school.

Completed particular level of education is someone who has completed particular level of education in private or public school and accepting graduation certificate. Someone who has never attended the has never attended the highhest grade but passed the final exam is considered as completed particular level of education.

Penduduk miskin adalah penduduk yang memiliki rata-rata pengeluaran per kapita per bulan di bawah Garis Kemiskinan.

Garis Kemiskinan Makanan (GKM) merupakan nilai pengeluaran kebutuhan minimum makanan yang disertakan dengan 2.100 kalori per kapita per hari. Garis Kemiskinan Non-Makanan (GKNM) adalah kebutuhan minimum untuk perumahan, sandang, pendidikan, kesehatan, dan kebutuhan dasar lainnya.

A person whose expenditure per capita per month is below the poverty line is considered to be poor.

The Food Poverty Line refers to the daily minimum requirement of 2.100 kcal per capita per day. The Non-Food Poverty Line refers to the minimum requirement for household necessities for clothing, education, health, and other basic individual needs.

4.1 PENDIDIKAN EDUCATION

Tabel 4.1.1
Table

Jumlah Sekolah, Guru, dan Murid Taman Kanak-Kanak (TK) di Bawah Kementerian Pendidikan dan Kebudayaan menurut Kecamatan di Kabupaten Jepara, 2021/2022 dan 2022/2023
Number of Schools, Teachers, and Pupils in Kindergarten Under The Ministry of Education and Culture by Subdistrict in Jepara Regency, 2021/2022 and 2022/2023

Kecamatan Subdistrict	Sekolah/Schools					
	Negeri/Public		Swasta/Private		Jumlah/Total	
	2021/2022	2022/2023	2021/2022	2022/2023	2021/2022	2022/2023
(1)	(2)	(3)	(4)	(5)	(6)	(7)
Kedung	-	-	27	30	27	30
Pecangaan	-	-	24	25	24	25
Kalinyamatan	-	-	24	24	24	24
Welahan	1	1	21	21	22	22
Mayong	-	-	34	34	34	34
Nalumsari	1	1	28	29	29	30
Batealit	-	-	23	23	23	23
Tahunan	-	-	27	27	27	27
Jepara	1	1	38	38	39	39
Mlonggo	-	-	34	34	34	34
Pakis Aji	-	-	21	21	21	21
Bangsri	1	1	50	50	51	51
Kembang	-	-	36	36	36	36
Keling	-	-	39	40	39	40
Donorojo	-	-	32	32	32	32
Karimunjava	-	-	5	5	5	5
Kabupaten Jepara	4	4	463	469	467	473

Lanjutan Tabel/*Continued Table 4.1.1*

Kecamatan Subdistrict	Guru ¹ /Teachers ¹					
	Negeri/Public		Swasta/Private		Jumlah/Total	
	2021/2022	2022/2023	2021/2022	2022/2023	2021/2022	2022/2023
(1)	(8)	(9)	(10)	(11)	(12)	(13)
Kedung	-	-	103	115	103	115
Pecangaan	-	-	131	137	131	137
Kalinyamatan	-	-	166	170	166	170
Welahan	5	5	106	103	111	108
Mayong	-	-	168	162	168	162
Nalumsari	8	8	118	124	126	132
Batealit	-	-	90	92	90	92
Tahunan	-	-	133	133	133	133
Jepara	7	8	206	212	213	220
Mlonggo	-	-	158	159	158	159
Pakis Aji	-	-	86	83	86	83
Bangsri	9	11	245	251	254	262
Kembang	-	-	151	152	151	152
Keling	-	-	122	128	122	128
Donorojo	-	-	112	118	112	118
Karimunjawa	-	-	13	16	13	16
Kabupaten Jepara	29	32	2 108	2 155	2 137	2 187

Lanjutan Tabel/*Continued Table 4.1.1*

Kecamatan Subdistrict	Murid/Pupils					
	Negeri/Public		Swasta/Private		Jumlah/Total	
	2021/2022	2022/2023	2021/2022	2022/2023	2021/2022	2022/2023
(1)	(14)	(15)	(16)	(17)	(18)	(19)
Kedung	-	-	1 349	1 329	1 349	1 329
Pecangaan	-	-	1 491	1 528	1 491	1 528
Kalinyamatan	-	-	1 609	1 565	1 609	1 565
Welahan	37	26	1 075	1 088	1 112	1 114
Mayong	-	-	1 832	1 761	1 832	1 761
Nalumsari	34	47	1 202	1 204	1 236	1 251
Batealit	-	-	1 014	1 056	1 014	1 056
Tahunan	-	-	1 390	1 425	1 390	1 425
Jepara	52	50	2 002	2 058	2 054	2 108
Mlonggo	-	-	1 916	1 891	1 916	1 891
Pakis Aji	-	-	1 077	1 041	1 077	1 041
Bangsri	71	63	2 612	2 663	2 683	2 726
Kembang	-	-	1 465	1 446	1 465	1 446
Keling	-	-	1 064	1 085	1 064	1 085
Donorojo	-	-	1 090	1 060	1 090	1 060
Karimunjava	-	-	170	183	170	183
Kabupaten Jepara	194	186	22 358	22 383	22 552	22 569

Catatan/Note: ¹ Guru yang mengajar di 2 sekolah atau lebih dihitung di masing-masing sekolah. Jumlah guru termasuk kepala sekolah dan guru/*The teacher who taught in two schools or more counted in every school. The total of teachers including headmaster and teacher*

Sumber/Source: Kementerian Pendidikan dan Kebudayaan, Sistem Data Pokok Pendidikan, data semester ganjil laporan sampai dengan 2022/*Ministry of Educations and Culture, Basic Education Data System, odd semester report data up to 2022*

Tabel
Table 4.1.2

Jumlah Sekolah, Guru, dan Murid Raudatul Athfal (RA) di Bawah Kementerian Agama menurut Kecamatan di Kabupaten Jepara, 2021/2022 dan 2022/2023
Number of Schools, Teachers, and Pupils in Raudatul Athfal (RA) Under The Ministry of Religious Affairs by Subdistrict in Jepara Regency, 2021/2022 and 2022/2023

Kecamatan Subdistrict	Sekolah/Schools		Guru/Teachers		Murid/Pupils	
	2021/2022	2022/2023	2021/2022	2022/2023	2021/2022	2022/2023
(1)	(2)	(3)	(4)	(5)	(6)	(7)
Kedung	17	18	91	102	1 273	1 345
Pecangaan	7	8	46	61	719	775
Kalinyamatan	1	1	5	5	52	57
Welahan	5	5	35	36	427	404
Mayong	9	9	50	48	497	462
Nalumsari	5	6	20	24	274	328
Batealit	29	29	125	130	1 643	1 708
Tahunan	21	21	126	125	1 647	1 834
Jepara	6	6	26	31	368	384
Mlonggo	4	4	20	20	331	324
Pakis Aji	9	9	33	36	483	514
Bangsri	13	13	60	63	678	662
Kembang	11	12	36	45	403	442
Keling	15	15	52	54	745	721
Donorojo	18	18	82	91	742	786
Karimunjawa	4	4	19	17	96	120
Kabupaten Jepara	174	178	826	888	10 378	10 866

Catatan/Note: Seluruh Raudatul Athfal (RA) berstatus swasta/*All Raudatul Athfal (RA) are private*
 Sumber/Source: Kementerian Agama, EMIS, data semester ganjil laporan sampai dengan 31 Desember ((tahun))/*Ministry of Religious Affairs, EMIS, odd semester report data up to 31 Desember ((tahun))*

Tabel
Table 4.1.3**Jumlah Sekolah, Guru, dan Murid Sekolah Dasar (SD)
di Bawah Kementerian Pendidikan dan Kebudayaan
menurut Kecamatan di Kabupaten Jepara, 2021/2022 dan
2022/2023*****Number of Schools, Teachers, and Pupils in Primary Schools
Under The Ministry of Education and Culture by Subdistrict
in Jepara Regency, 2021/2022 and 2022/2023***

Kecamatan Subdistrict	Sekolah/Schools					
	Negeri/Public		Swasta/Private		Jumlah/Total	
	2021/2022	2022/2023	2021/2022	2022/2023	2021/2022	2022/2023
(1)	(2)	(3)	(4)	(5)	(6)	(7)
Kedung	34	34	-	-	34	34
Pecangaan	39	39	1	2	40	41
Kalinyamatan	36	36	4	4	40	40
Welahan	46	46	1	1	47	47
Mayong	41	41	5	5	46	46
Nalumsari	39	39	2	2	41	41
Batealit	37	37	-	-	37	37
Tahunan	42	42	2	2	44	44
Jepara	36	36	7	7	43	43
Mlonggo	35	35	-	-	35	35
Pakis Aji	27	27	-	-	27	27
Bangsri	37	37	3	3	40	40
Kembang	42	42	1	1	43	43
Keling	36	36	-	-	36	36
Donorojo	31	31	-	-	31	31
Karimunjava	14	14	-	-	14	14
Kabupaten Jepara	572	572	26	27	598	599

Lanjutan Tabel/Continued Table 4.1.3

Kecamatan Subdistrict	Guru ¹ /Teachers ¹					
	Negeri/Public		Swasta/Private		Jumlah/Total	
	2021/2022	2022/2023	2021/2022	2022/2023	2021/2022	2022/2023
(1)	(8)	(9)	(10)	(11)	(12)	(13)
Kedung	276	273	-	-	276	273
Pecangaan	313	309	6	8	319	317
Kalinyamatan	316	319	91	96	407	415
Welahan	389	397	14	17	403	414
Mayong	364	374	82	87	446	461
Nalumsari	340	338	23	26	363	364
Batealit	286	288	-	-	286	288
Tahunan	338	356	13	15	351	371
Jepara	362	361	117	125	479	486
Mlonggo	355	329	-	-	355	329
Pakis Aji	246	243	-	-	246	243
Bangri	330	337	30	29	360	366
Kembang	374	353	11	11	385	364
Keling	303	295	-	-	303	295
Donorojo	281	283	-	-	281	283
Karimunjava	95	96	-	-	95	96
Kabupaten Jepara	4 968	4 951	387	414	5 355	5 365

Lanjutan Tabel/*Continued Table 4.1.3*

Kecamatan Subdistrict	Murid/Pupils					
	Negeri/Public		Swasta/Private		Jumlah/Total	
	2021/2022	2022/2023	2021/2022	2022/2023	2021/2022	2022/2023
(1)	(14)	(15)	(16)	(17)	(18)	(19)
Kedung	4 464	4 503	-	-	4 464	4 503
Pecangaan	6 300	6 244	49	80	6 349	6 324
Kalinyamatan	5 606	5 566	1 371	1 458	6 977	7 024
Welahan	6 445	6 423	319	344	6 764	6 767
Mayong	6 025	5 900	1 709	1 695	7 734	7 595
Nalumsari	4 723	4 613	477	452	5 200	5 065
Batealit	4 962	4 914	-	-	4 962	4 914
Tahunan	6 861	6 636	205	217	7 066	6 853
Jepara	6 993	6 798	1 897	1 915	8 890	8 713
Mlonggo	4 599	4 511	-	-	4 599	4 511
Pakis Aji	3 520	3 348	-	-	3 520	3 348
Bangsri	4 706	4 639	306	327	5 012	4 966
Kembang	4 496	4 405	105	100	4 601	4 505
Keling	3 179	3 101	-	-	3 179	3 101
Donorojo	2 613	2 542	-	-	2 613	2 542
Karimunjawa	1 004	1 006	-	-	1 004	1 006
Kabupaten Jepara	76 496	75 149	6 438	6 588	82 934	81 737

Catatan/Note: ¹ Guru yang mengajar di 2 sekolah atau lebih dihitung di masing-masing sekolah. Jumlah guru termasuk kepala sekolah dan guru/*The teacher who taught in two schools or more counted in every school. The total of teachers including headmaster and teacher*

Sumber/Source: Kementerian Pendidikan dan Kebudayaan, Sistem Data Pokok Pendidikan, data semester ganjil/ Ministry of Educations and Culture, Basic Education Data System, odd semester

Tabel 4.1.4 Jumlah Sekolah, Guru, dan Murid Madrasah Ibtidaiyah (MI) di Bawah Kementerian Agama menurut Kecamatan di Kabupaten Jepara, 2021/2022 dan 2022/2023
Number of Schools, Teachers, and Pupils in Madrasah Ibtidaiyah (MI) Under The Ministry of Religious Affairs by Subdistrict in Jepara Regency, 2021/2022 and 2022/2023

Kecamatan Subdistrict	Sekolah/Schools					
	Negeri/Public		Swasta/Private		Jumlah/Total	
	2021/2022	2022/2023	2021/2022	2022/2023	2021/2022	2022/2023
(1)	(2)	(3)	(4)	(5)	(6)	(7)
Kedung	-	-	16	16	16	16
Pecangaan	-	-	6	6	6	6
Kalinyamatan	-	-	2	2	2	2
Welahan	-	-	4	4	4	4
Mayong	-	-	12	12	12	12
Nalumsari	-	-	11	11	11	11
Batealit	1	1	19	20	20	21
Tahunan	-	-	15	15	15	15
Jepara	-	-	5	5	5	5
Mlonggo	-	-	17	17	17	17
Pakis Aji	-	-	12	13	12	13
Bangri	-	-	22	22	22	22
Kembang	1	1	12	12	13	13
Keling	-	-	22	22	22	22
Donorojo	-	-	20	20	20	20
Karimunjawa	-	-	-	-	-	-
Kabupaten Jepara	2	2	195	197	197	199

Lanjutan Tabel/*Continued Table* 4.1.4

Kecamatan Subdistrict	Guru ¹ /Teachers ¹					
	Negeri/Public		Swasta/Private		Jumlah/Total	
	2021/2022	2022/2023	2021/2022	2022/2023	2021/2022	2022/2023
(1)	(8)	(9)	(10)	(11)	(12)	(13)
Kedung	-	-	232	247	232	247
Pecangaan	-	-	65	79	65	79
Kalinyamatan	-	-	35	43	35	43
Welahan	-	-	35	41	35	41
Mayong	-	-	120	133	120	133
Nalumsari	-	-	133	147	133	147
Batealit	29	38	178	208	207	246
Tahunan	-	-	199	209	199	209
Jepara	-	-	55	64	55	64
Mlonggo	-	-	222	254	222	254
Pakis Aji	-	-	143	163	143	163
Bangsri	-	-	291	300	291	300
Kembang	22	26	108	133	130	159
Keling	-	-	230	242	230	242
Donorojo	-	-	222	241	222	241
Karimunjava	-	-	-	-	-	-
Kabupaten Jepara	51	64	2 268	2 504	2 319	2 568

Lanjutan Tabel/*Continued Table 4.1.4*

Kecamatan Subdistrict	Murid/Pupils					
	Negeri/Public		Swasta/Private		Jumlah/Total	
	2021/2022	2022/2023	2021/2022	2022/2023	2021/2022	2022/2023
(1)	(14)	(15)	(16)	(17)	(18)	(19)
Kedung	-	-	3 558	3 764	3 558	3 764
Pecangaan	-	-	1 835	1 910	1 835	1 910
Kalinyamatan	-	-	586	607	586	607
Welahan	-	-	624	720	624	720
Mayong	-	-	2 217	2 211	2 217	2 211
Nalumsari	-	-	1 205	2 373	1 205	2 373
Batealit	1 021	1 040	2 940	3 236	3 961	4 276
Tahunan	-	-	3 295	3 335	3 295	3 335
Jepara	-	-	981	1 008	981	1 008
Mlonggo	-	-	3 739	3 780	3 739	3 780
Pakis Aji	-	-	2 265	2 282	2 265	2 282
Bangsri	-	-	4 301	4 323	4 301	4 323
Kembang	493	527	1 490	1 542	1 983	2 069
Keling	-	-	2 612	2 538	2 612	2 538
Donorojo	-	-	2 544	2 507	2 544	2 507
Karimunjawa	-	-	-	-	-	-
Kabupaten Jepara	1 514	1 567	34 192	36 136	35 706	37 703

Sumber/Source: Kementerian Agama, EMIS, data semester ganjil laporan sampai dengan 31 Desember ((tahun))/Ministry of Religious Affairs, EMIS, odd semester report data up to 31 Desember ((tahun))

Tabel
Table 4.1.5

Jumlah Sekolah, Guru, dan Murid Sekolah Menengah Pertama (SMP) di Bawah Kementerian Pendidikan dan Kebudayaan menurut Kecamatan di Kabupaten Jepara, 2021/2022 dan 2022/2023
Number of Schools, Teachers, and Pupils in Junior High Schools Under The Ministry of Education and Culture by Subdistrict in Jepara Regency, 2021/2022 and 2022/2023

Kecamatan Subdistrict	Sekolah/Schools					
	Negeri/Public		Swasta/Private		Jumlah/Total	
	2021/2022	2022/2023	2021/2022	2022/2023	2021/2022	2022/2023
(1)	(2)	(3)	(4)	(5)	(6)	(7)
Kedung	3	3	6	6	9	9
Pecangaan	2	2	4	4	6	6
Kalinyamatan	2	2	2	2	4	4
Welahan	3	3	1	1	4	4
Mayong	2	2	6	6	8	8
Nalumsari	2	2	4	4	6	6
Batealit	3	3	8	8	11	11
Tahunan	1	1	6	6	7	7
Jepara	6	6	5	5	11	11
Mlonggo	1	1	6	6	7	7
Pakis Aji	2	2	1	1	3	3
Bangsri	2	2	5	5	7	7
Kembang	4	4	1	1	5	5
Keling	2	2	4	4	6	6
Donorojo	2	2	1	1	3	3
Karimunjawa	2	2	-	-	2	2
Kabupaten Jepara	39	39	60	60	99	99

Lanjutan Tabel/*Continued Table 4.1.5*

Kecamatan Subdistrict	Guru ¹ /Teachers ¹					
	Negeri/Public		Swasta/Private		Jumlah/Total	
	2021/2022	2022/2023	2021/2022	2022/2023	2021/2022	2022/2023
(1)	(8)	(9)	(10)	(11)	(12)	(13)
Kedung	54	55	60	62	114	117
Pecangaan	85	87	69	65	154	152
Kalinyamatan	63	63	38	36	101	99
Welahan	92	92	7	6	99	98
Mayong	78	79	96	99	174	178
Nalumsari	60	65	45	44	105	109
Batealit	56	54	76	82	132	136
Tahunan	39	41	77	73	116	114
Jepara	230	236	61	63	291	299
Mlonggo	38	33	63	61	101	94
Pakis Aji	39	43	19	17	58	60
Bangsri	83	84	60	65	143	149
Kembang	93	101	14	15	107	116
Keling	59	50	24	28	83	78
Donorojo	45	45	16	11	61	56
Karimunjawa	20	21	-	-	20	21
Kabupaten Jepara	1 134	1 149	725	727	1 859	1 876

Lanjutan Tabel/*Continued Table* 4.1.5

Kecamatan Subdistrict	Murid/Pupils					
	Negeri/Public		Swasta/Private		Jumlah/Total	
	2021/2022	2022/2023	2021/2022	2022/2023	2021/2022	2022/2023
(1)	(14)	(15)	(16)	(17)	(18)	(19)
Kedung	1 053	1 064	578	613	1 631	1 677
Pecangaan	1 717	1 702	875	863	2 592	2 565
Kalinyamatan	1 285	1 282	443	368	1 728	1 650
Welahan	1 781	1 778	67	69	1 848	1 847
Mayong	1 327	1 301	2 029	2 025	3 356	3 326
Nalumsari	1 092	1 036	641	635	1 733	1 671
Batealit	834	790	1 564	1 498	2 398	2 288
Tahunan	859	843	550	565	1 409	1 408
Jepara	4 576	4 602	562	489	5 138	5 091
Mlonggo	861	851	663	646	1 524	1 497
Pakis Aji	744	733	280	247	1 024	980
Bangsri	1 665	1 667	805	812	2 470	2 479
Kembang	1 900	1 779	90	80	1 990	1 859
Keling	895	868	109	137	1 004	1 005
Donorojo	825	837	171	125	996	962
Karimunjava	231	224	-	-	231	224
Kabupaten Jepara	21 645	21 357	9 427	9 172	31 072	30 529

Catatan/Note: ¹ Guru yang mengajar di 2 sekolah atau lebih dihitung di masing-masing sekolah. Jumlah guru termasuk kepala sekolah dan guru/*The teacher who taught in two schools or more counted in every school. The total of teachers including headmaster and teacher*

Sumber/Source: Kementerian Pendidikan dan Kebudayaan, Sistem Data Pokok Pendidikan, data semester ganjil/ Ministry of Educations and Culture, Basic Education Data System, odd semester

Tabel
Table 4.1.6

Jumlah Sekolah, Guru, dan Murid Madrasah Tsanawiyah (MTs) di Bawah Kementerian Agama menurut Kecamatan di Kabupaten Jepara, 2021/2022 dan 2022/2023
Number of Schools, Teachers, and Pupils in Madrasah Tsanawiyah (MTs) Under The Ministry of Religious Affairs by Subdistrict in Jepara Regency, 2021/2022 and 2022/2023

Kecamatan Subdistrict	Sekolah/Schools					
	Negeri/Public		Swasta/Private		Jumlah/Total	
	2021/2022	2022/2023	2021/2022	2022/2023	2021/2022	2022/2023
(1)	(2)	(3)	(4)	(5)	(6)	(7)
Kedung	-	-	13	13	13	13
Pecangaan	-	-	4	4	4	4
Kalinyamatan	-	-	5	5	5	5
Welahan	-	-	7	7	7	7
Mayong	-	-	8	8	8	8
Nalumsari	-	-	6	6	6	6
Batealit	1	1	6	6	7	7
Tahunan	-	-	10	10	10	10
Jepara	-	-	2	3	2	3
Mlonggo	-	-	6	6	6	6
Pakis Aji	-	-	6	6	6	6
Bangsri	-	-	15	16	15	16
Kembang	-	-	7	8	7	8
Keling	1	1	9	9	10	10
Donorojo	-	-	10	10	10	10
Karimunjawa	-	-	1	1	1	1
Kabupaten Jepara	2	2	115	118	117	120

Lanjutan Tabel/Continued Table 4.1.6

Kecamatan Subdistrict	Guru ¹ /Teachers ¹					
	Negeri/Public		Swasta/Private		Jumlah/Total	
	2021/2022	2022/2023	2021/2022	2022/2023	2021/2022	2022/2023
(1)	(8)	(9)	(10)	(11)	(12)	(13)
Kedung	-	-	247	267	247	267
Pecangaan	-	-	83	88	83	88
Kalinyamatan	-	-	129	132	129	132
Welahan	-	-	105	117	105	117
Mayong	-	-	147	155	147	155
Nalumsari	-	-	148	157	148	157
Batealit	85	96	79	104	164	200
Tahunan	-	-	167	173	167	173
Jepara	-	-	29	41	29	41
Mlonggo	-	-	127	134	127	134
Pakis Aji	-	-	91	90	91	90
Bangsri	-	-	235	262	235	262
Kembang	-	-	81	100	81	100
Keling	57	60	74	85	131	145
Donorojo	-	-	156	173	156	173
Karimunjawa	-	-	17	17	17	17
Kabupaten Jepara	142	156	1 915	2 095	2 057	2 251

Lanjutan Tabel/*Continued Table 4.1.6*

Kecamatan Subdistrict	Murid/Pupils					
	Negeri/Public		Swasta/Private		Jumlah/Total	
	2021/2022	2022/2023	2021/2022	2022/2023	2021/2022	2022/2023
(1)	(14)	(15)	(16)	(17)	(18)	(19)
Kedung	-	-	3 879	3 687	3 879	3 687
Pecangaan	-	-	1 008	1 001	1 008	1 001
Kalinyamatan	-	-	1 433	1 537	1 433	1 537
Welahan	-	-	934	922	934	922
Mayong	-	-	2 048	2 135	2 048	2 135
Nalumsari	-	-	2 144	2 372	2 144	2 372
Batealit	1 080	1 076	1 426	1 417	2 506	2 493
Tahunan	-	-	1 811	2 098	1 811	2 098
Jepara	-	-	289	283	289	283
Mlonggo	-	-	1 833	1 746	1 833	1 746
Pakis Aji	-	-	1 047	974	1 047	974
Bangsri	-	-	3 626	3 743	3 626	3 743
Kembang	-	-	1 057	1 083	1 057	1 083
Keling	957	942	817	859	1 774	1 801
Donorojo	-	-	1 225	1 452	1 225	1 452
Karimunjawa	-	-	91	128	91	128
Kabupaten Jepara	2 037	2 018	24 668	25 437	26 705	27 455

Sumber/Source: Kementerian Agama, EMIS, data semester ganjil laporan sampai dengan 31 Desember ((tahun))/Ministry of Religious Affairs, EMIS, odd semester report data up to 31 Desember ((tahun))

Tabel
Table 4.1.7

Jumlah Sekolah, Guru, dan Murid Sekolah Menengah Atas (SMA) di Bawah Kementerian Pendidikan dan Kebudayaan menurut Kecamatan di Kabupaten Jepara, 2021/2022 dan 2022/2023
Number of Schools, Teachers, and Pupils in Senior High Schools Under The Ministry of Education and Culture by Subdistrict in Jepara Regency, 2021/2022 and 2022/2023

Kecamatan Subdistrict	Sekolah/Schools					
	Negeri/Public		Swasta/Private		Jumlah/Total	
	2021/2022	2022/2023	2021/2022	2022/2023	2021/2022	2022/2023
(1)	(2)	(3)	(4)	(5)	(6)	(7)
Kedung	-	-	1	1	1	1
Pecangaan	1	1	1	1	2	2
Kalinyamatan	-	-	1	1	1	1
Welahan	1	1	-	-	1	1
Mayong	1	1	2	2	3	3
Nalumsari	1	1	-	-	1	1
Batealit	-	-	1	1	1	1
Tahunan	1	1	1	1	2	2
Jepara	1	1	3	3	4	4
Mlonggo	1	1	-	-	1	1
Pakis Aji	-	-	-	-	-	-
Bangsri	1	1	2	2	3	3
Kembang	1	1	-	-	1	1
Keling	-	-	1	1	1	1
Donorojo	1	1	-	-	1	1
Karimunjava	-	-	-	-	-	-
Kabupaten Jepara	10	10	13	13	23	23

Lanjutan Tabel/Continued Table 4.1.7

Kecamatan Subdistrict	Guru ¹ /Teachers ¹					
	Negeri/Public		Swasta/Private		Jumlah/Total	
	2021/2022	2022/2023	2021/2022	2022/2023	2021/2022	2022/2023
(1)	(8)	(9)	(10)	(11)	(12)	(13)
Kedung	-	-	13	15	13	15
Pecangaan	60	62	21	19	81	81
Kalinyamatan	-	-	33	36	33	36
Welahan	47	52	-	-	47	52
Mayong	50	55	27	39	77	94
Nalumsari	37	45	-	-	37	45
Batealit	-	-	18	16	18	16
Tahunan	52	58	13	11	65	69
Jepara	60	65	28	33	88	98
Mlonggo	48	50	-	-	48	50
Pakis Aji	-	-	-	-	-	-
Bangsri	50	58	25	25	75	83
Kembang	48	50	-	-	48	50
Keling	-	-	6	9	6	9
Donorojo	43	49	-	-	43	49
Karimunjawa	-	-	-	-	-	-
Kabupaten Jepara	495	544	184	203	679	747

Lanjutan Tabel/*Continued Table 4.1.7*

Kecamatan Subdistrict	Murid/Pupils					
	Negeri/Public		Swasta/Private		Jumlah/Total	
	2021/2022	2022/2023	2021/2022	2022/2023	2021/2022	2022/2023
(1)	(14)	(15)	(16)	(17)	(18)	(19)
Kedung	-	-	103	115	103	115
Pecangaan	1 173	1 169	336	375	1 509	1 544
Kalinyamatan	-	-	617	719	617	719
Welahan	924	931	-	-	924	931
Mayong	929	933	813	1 059	1 742	1 992
Nalumsari	744	776	-	-	744	776
Batealit	-	-	399	412	399	412
Tahunan	1 090	1 086	152	182	1 242	1 268
Jepara	1 166	1 170	254	280	1 420	1 450
Mlonggo	741	775	-	-	741	775
Pakis Aji	-	-	-	-	-	-
Bangsri	1 065	1 045	218	243	1 283	1 288
Kembang	865	903	-	-	865	903
Keling	-	-	38	35	38	35
Donorojo	871	922	-	-	871	922
Karimunjava	-	-	-	-	-	-
Kabupaten Jepara	9 568	9 710	2 930	3 420	12 498	13 130

Catatan/Note: ¹ Guru yang mengajar di 2 sekolah atau lebih dihitung di masing-masing sekolah. Jumlah guru termasuk kepala sekolah dan guru/*The teacher who taught in two schools or more counted in every school. The total of teachers including headmaster and teacher*

Sumber/Source: Kementerian Pendidikan dan Kebudayaan, Sistem Data Pokok Pendidikan, data semester ganjil/ Ministry of Educations and Culture, Basic Education Data System, odd semester

Tabel
Table 4.1.8

Jumlah Sekolah, Guru, dan Murid Sekolah Menengah Kejuruan (SMK) di Bawah Kementerian Pendidikan dan Kebudayaan menurut Kecamatan di Kabupaten Jepara, 2021/2022 dan 2022/2023
Number of Schools, Teachers, and Pupils in Vocational High Schools Under The Ministry of Education and Culture by Subdistrict in Jepara Regency, 2021/2022 and 2022/2023

Kecamatan Subdistrict	Sekolah/Schools					
	Negeri/Public		Swasta/Private		Jumlah/Total	
	2021/2022	2022/2023	2021/2022	2022/2023	2021/2022	2022/2023
(1)	(2)	(3)	(4)	(5)	(6)	(7)
Kedung	1	1	1	1	2	2
Pecangaan	-	-	2	2	2	2
Kalinyamatan	1	1	1	1	2	2
Welahan	-	-	1	1	1	1
Mayong	-	-	6	6	6	6
Nalumsari	-	-	2	2	2	2
Batealit	1	1	2	2	3	3
Tahunan	-	-	5	5	5	5
Jepara	3	3	3	3	6	6
Mlonggo	-	-	3	3	3	3
Pakis Aji	1	1	1	1	2	2
Bangsri	1	1	7	7	8	8
Kembang	-	-	1	1	1	1
Keling	-	-	3	3	3	3
Donorojo	-	-	2	2	2	2
Karimunjava	1	1	-	-	1	1
Kabupaten Jepara	9	9	40	40	49	49

Lanjutan Tabel/Continued Table 4.1.8

Kecamatan Subdistrict	Guru ¹ /Teachers ¹					
	Negeri/Public		Swasta/Private		Jumlah/Total	
	2021/2022	2022/2023	2021/2022	2022/2023	2021/2022	2022/2023
(1)	(8)	(9)	(10)	(11)	(12)	(13)
Kedung	61	68	18	14	79	82
Pecangaan	-	-	52	50	52	50
Kalinyamatan	53	68	24	23	77	91
Welahan	-	-	29	29	29	29
Mayong	-	-	139	150	139	150
Nalumsari	-	-	60	61	60	61
Batealit	53	71	28	27	81	98
Tahunan	-	-	94	84	94	84
Jepara	243	263	55	48	298	311
Mlonggo	-	-	35	35	35	35
Pakis Aji	52	65	7	14	59	79
Bangsri	52	62	112	101	164	163
Kembang	-	-	11	11	11	11
Keling	-	-	86	85	86	85
Donorojo	-	-	18	19	18	19
Karimunjava	22	24	-	-	22	24
Kabupaten Jepara	536	621	768	751	1 304	1 372

Lanjutan Tabel/Continued Table 4.1.8

Kecamatan Subdistrict	Murid/Pupils					
	Negeri/Public		Swasta/Private		Jumlah/Total	
	2021/2022	2022/2023	2021/2022	2022/2023	2021/2022	2022/2023
(1)	(14)	(15)	(16)	(17)	(18)	(19)
Kedung	1 101	1 101	259	295	1 360	1 396
Pecangaan	-	-	797	707	797	707
Kalinyamatan	1 549	1 191	322	301	1 871	1 492
Welahan	-	-	758	715	758	715
Mayong	-	-	2 972	2 958	2 972	2 958
Nalumsari	-	-	890	706	890	706
Batealit	1 254	1 268	155	142	1 409	1 410
Tahunan	-	-	1 070	1 227	1 070	1 227
Jepara	4 548	4 456	542	476	5 090	4 932
Mlonggo	-	-	400	388	400	388
Pakis Aji	989	983	101	109	1 090	1 092
Bangsri	1 153	1 142	1 605	1 501	2 758	2 643
Kembang	-	-	180	154	180	154
Keling	-	-	1 472	1 443	1 472	1 443
Donorojo	-	-	171	115	171	115
Karimunjava	142	162	-	-	142	162
Kabupaten Jepara	10 736	10 303	11 694	11 237	22 430	21 540

Catatan/Note: ¹ Guru yang mengajar di 2 sekolah atau lebih dihitung di masing-masing sekolah. Jumlah guru termasuk kepala sekolah dan guru/The teacher who taught in two schools or more counted in every school. The total of teachers including headmaster and teacher

Sumber/Source: Kementerian Pendidikan dan Kebudayaan, Sistem Data Pokok Pendidikan, data semester ganjil/ Ministry of Educations and Culture, Basic Education Data System, odd semester

Tabel
Table 4.1.9

**Jumlah Sekolah, Guru, dan Murid Madrasah Aliyah (MA)
di Bawah Kementerian Agama menurut Kecamatan di
Kabupaten Jepara, 2021/2022 dan 2022/2023**
*Number of Schools, Teachers, and Pupils in Madrasah Aliyah
(MA) Under the Ministry of Religious Affairs by Subdistrict in
Jepara Regency, 2021/2022 and 2022/2023*

Kecamatan Subdistrict	Sekolah/Schools					
	Negeri/Public		Swasta/Private		Jumlah/Total	
	2021/2022	2022/2023	2021/2022	2022/2023	2021/2022	2022/2023
(1)	(2)	(3)	(4)	(5)	(6)	(7)
Kedung	-	-	11	11	11	11
Pecangaan	-	-	3	3	3	3
Kalinyamatan	-	-	4	4	4	4
Welahan	-	-	3	3	3	3
Mayong	-	-	4	4	4	4
Nalumsari	-	-	4	4	4	4
Batealit	1	1	4	4	5	5
Tahunan	-	-	7	7	7	7
Jepara	-	-	2	2	2	2
Mlonggo	-	-	4	4	4	4
Pakis Aji	-	-	3	3	3	3
Bangsri	-	-	7	7	7	7
Kembang	-	-	3	4	3	4
Keling	1	1	1	1	2	2
Donorojo	-	-	7	7	7	7
Karimunjawa	-	-	1	1	1	1
Kabupaten Jepara	2	2	68	69	70	71

Lanjutan Tabel/Continued Table 4.1.9

Kecamatan Subdistrict	Guru ¹ /Teachers ¹					
	Negeri/Public		Swasta/Private		Jumlah/Total	
	2021/2022	2022/2023	2021/2022	2022/2023	2021/2022	2022/2023
(1)	(8)	(9)	(10)	(11)	(12)	(13)
Kedung	-	-	190	210	190	210
Pecangaan	-	-	55	59	55	59
Kalinyamatan	-	-	62	75	62	75
Welahan	-	-	40	40	40	40
Mayong	-	-	60	72	60	72
Nalumsari	-	-	49	54	49	54
Batealit	75	92	41	54	116	146
Tahunan	-	-	103	111	103	111
Jepara	-	-	36	37	36	37
Mlonggo	-	-	65	72	65	72
Pakis Aji	-	-	42	53	42	53
Bangsri	-	-	128	134	128	134
Kembang	-	-	25	36	25	36
Keling	41	50	4	6	45	56
Donorojo	-	-	86	84	86	84
Karimunjava	-	-	13	14	13	14
Kabupaten Jepara	116	142	999	1 111	1 115	1 253

Lanjutan Tabel/*Continued Table* 4.1.9

Kecamatan Subdistrict	Murid/Pupils					
	Negeri/Public		Swasta/Private		Jumlah/Total	
	2021/2022	2022/2023	2021/2022	2022/2023	2021/2022	2022/2023
(1)	(14)	(15)	(16)	(17)	(18)	(19)
Kedung	-	-	2 603	2 813	2 603	2 813
Pecangaan	-	-	586	555	586	555
Kalinyamatan	-	-	749	733	749	733
Welahan	-	-	245	252	245	252
Mayong	-	-	779	888	779	888
Nalumsari	-	-	830	874	830	874
Batealit	1 185	1 279	570	798	1 755	2 077
Tahunan	-	-	526	893	526	893
Jepara	-	-	206	206	206	206
Mlonggo	-	-	932	915	932	915
Pakis Aji	-	-	324	290	324	290
Bangsri	-	-	2 284	2 247	2 284	2 247
Kembang	-	-	280	352	280	352
Keling	613	721	29	49	642	770
Donorojo	-	-	647	708	647	708
Karimunjawa	-	-	92	90	92	90
Kabupaten Jepara	1 798	2 000	11 682	12 663	13 480	14 663

Sumber/*Source*: Kementerian Agama, EMIS, data semester ganjil laporan sampai dengan 31 Desember ((tahun))/Ministry of Religious Affairs, EMIS, odd semester report data up to 31 Desember ((tahun))

Tabel 4.1.10 **Banyaknya Siswa/Mahasiswa dan Dosen Universitas Islam Nahdlatul Ulama (UNISNU) di Kabupaten Jepara, 2021-2022**
Number of Pupils / Pupils and Lecturers Nahdlatul Ulama Islamic University (UNISNU) in Jepara Regency, 2021-2022

Rincian Details	Jenis Kelamin / Sex					
	Laki-laki / Male		Perempuan / Female		Jumlah/Total	
	2021	2022	2021	2022	2021	2022
(1)	(2)	(3)	(4)	(5)	(6)	(7)
Mahasiswa / College pupil	3 885	4 028	3 849	3 994	7 734	8 022
Dosen / Lecturer	157	132	55	52	212	184

Sumber/Source: UNISNU Jepara

Tabel
Table 4.1.11

Banyaknya Siswa/Mahasiswa dan Dosen Universitas Al Hikmah di Kabupaten Jepara, 2022
Number of Pupils / Pupils and Lecturers Al Hikmah University in Jepara Regency, 2021-2022

Rincian Details	Jenis Kelamin / Sex					
	Laki-laki / Male		Perempuan / Female		Jumlah/Total	
	2021	2022	2021	2022	2021	2022
(1)	(2)	(3)	(4)	(5)	(6)	(7)
Mahasiswa / College pupil	-	18	81	96	81	114
Dosen / Lecturer	6	4	10	11	16	15

Sumber/Source: Universitas Al Hikmah Jepara

Tabel 4.1.12 **Jumlah Desa¹/Kelurahan yang Memiliki Fasilitas Sekolah menurut Kecamatan dan Tingkat Pendidikan di Kabupaten Jepara, 2019–2021**
Number of Villages¹/Kelurahan Having Educational Facilities by Subdistrict and Educational Level in Jepara Regency, 2019–2021

Kecamatan Subdistrict	SD Primary School		
	2019	2020	2021
(1)	(2)	(3)	(4)
Kedung	18	18	18
Pecangaan	12	12	12
Kalinyamatan	12	12	12
Welahan	15	15	15
Mayong	18	18	18
Nalumsari	15	15	15
Batealit	11	11	11
Tahunan	15	15	15
Jepara	16	16	16
Mlonggo	8	8	8
Pakis Aji	8	8	8
Bangsri	12	12	12
Kembang	11	11	11
Keling	12	12	12
Donorojo	8	8	8
Karimunjawa	4	4	4
Kabupaten Jepara	195	195	195

Lanjutan Tabel/*Continued Table* 4.1.12

Kecamatan Subdistrict	SMP Junior High School		
	2019	2020	2021
(1)	(5)	(6)	(7)
Kedung	14	14	14
Pecangaan	7	7	7
Kalinyamatan	7	7	7
Welahan	7	7	7
Mayong	9	9	10
Nalumsari	8	8	8
Batealit	9	10	11
Tahunan	9	9	9
Jepara	8	8	8
Mlonggo	6	6	7
Pakis Aji	6	7	7
Bangsri	10	10	10
Kembang	10	10	10
Keling	10	10	10
Donorojo	7	7	7
Karimunjava	3	3	3
Kabupaten Jepara	130	132	135

Lanjutan Tabel/Continued Table 4.1.12

Kecamatan Subdistrict	SMA Senior High School		
	2019	2020	2021
(1)	(8)	(9)	(10)
Kedung	9	10	10
Pecangaan	3	3	3
Kalinyamatan	4	4	4
Welahan	4	4	4
Mayong	6	6	6
Nalumsari	4	4	4
Batealit	3	3	3
Tahunan	6	6	7
Jepara	5	5	5
Mlonggo	4	4	4
Pakis Aji	3	3	3
Bangsri	6	6	6
Kembang	3	3	3
Keling	2	2	2
Donorojo	4	4	4
Karimunjava	–	1	1
Kabupaten Jepara	66	68	69

Lanjutan Tabel/*Continued Table* 4.1.12

Kecamatan <i>Subdistrict</i>	SMK <i>Vocational School</i>		
	2019	2020	2021
(1)	(11)	(12)	(13)
Kedung	2	2	2
Pecangaan	2	2	2
Kalinyamatan	2	2	2
Welahan	1	1	1
Mayong	5	5	5
Nalumsari	1	2	1
Batealit	3	3	3
Tahunan	4	5	5
Jepara	5	5	5
Mlonggo	2	2	2
Pakis Aji	2	2	2
Bangsri	5	5	5
Kembang	1	1	1
Keling	2	2	2
Donorojo	1	1	1
Karimunjawa	1	1	1
Kabupaten Jepara	39	41	40

Lanjutan Tabel/Continued Table 4.1.12

Kecamatan Subdistrict	Perguruan Tinggi University		
	2019	2020	2021
(1)	(14)	(15)	(16)
Kedung	–	–	–
Pecangaan	–	–	–
Kalinyamatan	–	–	–
Welahan	–	–	–
Mayong	1	1	1
Nalumsari	1	1	1
Batealit	–	–	–
Tahunan	2	1	2
Jepara	–	–	–
Mlonggo	–	–	–
Pakis Aji	–	–	–
Bangsri	–	–	–
Kembang	–	–	–
Keling	–	–	–
Donorojo	–	–	–
Karimunjawa	–	–	–
Kabupaten Jepara	4	3	4

Catatan/Note: ¹ Desa pada tabel ini termasuk Unit Permukiman Transmigrasi (UPT) yang masih dibina oleh kementerian terkait dan nagari di Provinsi Sumatera Barat/Villages in this table include Transmigration Settlement Unit which is still fostered by the relevant ministries and the nagari in the Province of Sumatera Barat

Sumber/Source: BPS, Pendataan Potensi Desa (Podes)/ BPS–Statistics Indonesia, Village Potential Data Collection

Tabel
Table 4.1.13

Persentase Penduduk Usia 7–24 Tahun menurut Jenis Kelamin, Kelompok Umur Sekolah, dan Partisipasi Sekolah di Kabupaten Jepara, 2022
Percentage of Population Aged 7-24 Years by Sex, Age Group, and School Participation in Jepara Regency, 2022

Jenis Kelamin Sex	Kelompok Umur Sekolah School Age Group	Partisipasi Sekolah School Participation		
		Tidak/Belum Pernah Sekolah Not/Never Attending School	Masih Sekolah Attending School	Tidak Sekolah Lagi Not Attending School Anymore
(1)	(2)	(3)	(4)	(5)
Laki-Laki	7-12 tahun	-	100,00	-
	13-15 tahun	-	94,90	5,10
	16-18 tahun	-	70,89	29,11
	19-24 tahun	0,69	19,68	79,63
	7-24 tahun	0,23	67,68	32,09
Perempuan	7-12 tahun	0,55	99,45	-
	13-15 tahun	-	99,68	0,32
	16-18 tahun	2,85	65,91	31,24
	19-24 tahun	0,00	30,20	69,80
	7-24 tahun	0,66	71,73	27,61
Laki2 + Perempuan	7-12 tahun	0,28	99,72	-
	13-15 tahun	-	97,26	2,74
	16-18 tahun	1,34	68,55	30,11
	19-24 tahun	0,35	24,84	74,81
	7-24 tahun	0,44	69,69	29,87

Sumber/Source: BPS, Survei Sosial Ekonomi Nasional (Susenas)/BPS-Statistics Indonesia, National Socioeconomic Survey

Tabel 4.1.14 **Angka Partisipasi Sekolah (APS) di Kabupaten Jepara, 2022**
Table *The School Enrollment Rate in Jepara Regency, 2022*

Kelompok Umur Sekolah School Age Group	Angka Partisipasi Sekolah (APS) Gross Enrollment Rate		
	Laki-Laki Male	Perempuan Female	Jumlah Total
(1)	(2)	(3)	(4)
7-12 tahun	100,00	99,45	99,72
13-15 tahun	94,90	99,68	97,26
16-18 tahun	70,89	65,91	68,55
19-24 tahun	19,68	30,20	24,84

Sumber/Source: BPS, Survei Sosial Ekonomi Nasional (Susenas)/BPS-Statistics Indonesia, National Socioeconomic Survey

Tabel 4.1.15 Angka Partisipasi Murni (APM) dan Angka Partisipasi Kasar (APK) menurut Jenjang Pendidikan di Kabupaten Jepara, 2022
Net Participation Rates and Gross Participation Rates by Educational Level in Jepara Regency, 2022

Jenjang Pendidikan <i>Educational Level</i>	Angka Partisipasi Murni (APM) <i>Net Participation Rates</i>			Angka Partisipasi Kasar (APK) <i>Gross Participation Rates</i>		
	Laki-laki	Perempuan	Laki-laki + Perempuan	Laki-laki	Perempuan	Laki-laki + Perempuan
(1)	(2)	(3)	(4)	(5)	(6)	(7)
SD/MI <i>Elementary School</i>	100,00	99,45	99,72	112,41	110,14	111,25
SMP/MTs <i>Junior High School</i>	75,81	80,58	78,17	88,32	90,67	89,48
SMA/SMK/MA <i>Senior High School</i>	63,16	58,16	60,80	87,69	94,18	90,74
Perguruan Tinggi <i>University</i>	12,76	20,67	16,64	12,76	21,57	17,08

Sumber/Source: BPS, Survei Sosial Ekonomi Nasional (Susenas)/BPS-Statistics Indonesia, National Socioeconomic Survey

Tabel 4.1.16 **Persentase Penduduk Berumur 15 Tahun ke Atas yang Melek Huruf menurut Kelompok Umur di Kabupaten Jepara, 2022**
Table 4.1.16 **Percentage of Literate People Aged 15 Years and Over by Age Group in Jepara Regency, 2022**

Kelompok Umur Age Group	2022
(1)	(2)
15–19	100,00
20–24	100,00
25–29	100,00
30–34	99,45
35–39	99,34
40–44	98,53
45–49	97,78
50+	86,14
Jumlah/Total	
15–24	100,00
15–44	99,55
15+	95,49
45+	88,98

Sumber/Source: BPS, Survei Sosial Ekonomi Nasional (Susenas)/BPS-Statistics Indonesia, National Socioeconomic Survey

Tabel
Table 4.1.17**Jumlah Kursus Non Formal menurut Kecamatan di
Kabupaten Jepara, 2022**
**Number of Non-Formal Courses by Subdistrict in Jepara
Regency, 2022**

Kecamatan Subdistrict	Kursus Courses		
	Negeri/Public	Swasta/Private	Jumlah/Total
(1)	(2)	(3)	(4)
Kedung	-	2	2
Pecangaan	-	1	1
Kalinyamatan	-	1	1
Welahan	-	2	2
Mayong	-	-	-
Nalumsari	-	-	-
Batealit	-	2	2
Tahunan	-	6	6
Jepara	-	17	17
Mlonggo	-	3	3
Pakis Aji	-	1	1
Bangsri	-	5	5
Kembang	-	-	-
Keling	-	1	1
Donorojo	-	2	2
Karimunjawa	-	-	-
Kabupaten Jepara	-	43	43

Lanjutan Tabel/Continued Table 4.1.17

Kecamatan Subdistrict	Pusat Kegiatan Belajar Masyarakat (PKBM) Learning Centers		
	Negeri/Public	Swasta/Private	Jumlah/Total
(1)	(5)	(6)	(7)
Kedung	-	1	1
Pecangaan	-	1	1
Kalinyamatan	-	1	1
Welahan	-	1	1
Mayong	-	1	1
Nalumsari	-	1	1
Batealit	-	1	1
Tahunan	-	1	1
Jepara	-	1	1
Mlonggo	-	1	1
Pakis Aji	-	1	1
Bangsri	-	1	1
Kembang	-	2	2
Keling	-	1	1
Donorojo	-	1	1
Karimunjawa	-	-	-
Kabupaten Jepara	-	16	16

Lanjutan Tabel/*Continued Table 4.1.17*

Kecamatan <i>Subdistrict</i>	Sanggar Kegiatan Belajar <i>Learning Activity Workshop</i>		
	Negeri/Public	Swasta/Private	Jumlah/Total
(1)	(8)	(9)	(10)
Kedung	-	-	-
Pecangaan	-	-	-
Kalinyamatan	-	-	-
Welahan	-	-	-
Mayong	-	-	-
Nalumsari	-	-	-
Batealit	1	-	1
Tahunan	-	-	-
Jepara	-	-	-
Mlonggo	-	-	-
Pakis Aji	-	-	-
Bangsri	-	-	-
Kembang	-	-	-
Keling	-	-	-
Donorojo	-	-	-
Karimunjava	-	-	-
Kabupaten Jepara	1	-	1

Sumber/*Source*: Dinas Pendidikan, Pemuda, dan Olahraga Kabupaten Jepara

4.2 KESEHATAN HEALTH

Tabel 4.2.1 **Jumlah Desa¹/Kelurahan Yang Memiliki Sarana Kesehatan menurut Kecamatan di Kabupaten Jepara, 2019–2021**
Table 4.2.1 **Number of Villages¹/Kelurahan Having Health Facilities by Subdistrict in Jepara Regency, 2019–2021**

Kecamatan Subdistrict	Rumah Sakit Hospital		
	2019	2020	2021
(1)	(2)	(3)	(4)
Kedung	–	–	–
Pecangaan	–	–	–
Kalinyamatan	–	–	–
Welahan	–	–	–
Mayong	1	1	1
Nalumsari	–	–	–
Batealit	–	–	–
Tahunan	–	–	–
Jepara	3	4	4
Mlonggo	–	–	–
Pakis Aji	–	–	–
Bangsri	–	–	–
Kembang	–	–	–
Keling	1	1	1
Donorojo	1	1	1
Karimunjawa	–	–	–
Kabupaten Jepara	6	7	7

Lanjutan Tabel/*Continued Table* 4.2.1

Kecamatan <i>Subdistrict</i>	Rumah Sakit Bersalin <i>Maternity Hospital</i>		
	2019	2020	2021
(1)	(5)	(6)	(7)
Kedung	1	–	–
Pecangaan	1	1	–
Kalinyamatan	–	–	–
Welahan	–	–	–
Mayong	–	–	–
Nalumsari	–	–	–
Batealit	–	–	–
Tahunan	1	1	–
Jepara	1	–	–
Mlonggo	–	–	–
Pakis Aji	–	–	–
Bangsri	–	–	–
Kembang	–	–	–
Keling	–	–	–
Donorojo	–	–	–
Karimunjawa	–	–	–
Kabupaten Jepara	4	2	–

Lanjutan Tabel/*Continued Table 4.2.1*

Kecamatan Subdistrict	Poliklinik Polyclinic		
	2019	2020	2021
(1)	(8)	(9)	(10)
Kedung	2	3	2
Pecangaan	2	3	2
Kalinyamatan	3	5	3
Welahan	2	2	2
Mayong	1	2	2
Nalumsari	5	6	4
Batealit	–	–	–
Tahunan	5	5	5
Jepara	4	7	6
Mlonggo	1	1	1
Pakis Aji	1	2	2
Bangsri	2	4	4
Kembang	–	–	–
Keling	–	–	1
Donorojo	1	2	2
Karimunjawa	–	–	–
Kabupaten Jepara	29	42	36

Lanjutan Tabel/*Continued Table 4.2.1*

Kecamatan <i>Subdistrict</i>	Puskesmas <i>Public Health Center</i>		
	2019	2020	2021
(1)	(11)	(12)	(13)
Kedung	2	2	2
Pecangaan	1	1	1
Kalinyamatan	1	1	1
Welahan	2	2	2
Mayong	2	2	2
Nalumsari	1	1	2
Batealit	1	1	1
Tahunan	1	1	1
Jepara	1	1	1
Mlonggo	1	1	1
Pakis Aji	1	1	1
Bangsri	2	2	2
Kembang	1	1	1
Keling	2	2	2
Donorojo	1	1	1
Karimunjawa	1	1	1
Kabupaten Jepara	21	21	22

Lanjutan Tabel/*Continued Table 4.2.1*

Kecamatan <i>Subdistrict</i>	Puskesmas Pembantu <i>Subsidiary of Public Health Center</i>		
	2019	2020	2021
(1)	(14)	(15)	(16)
Kedung	3	4	2
Pecangaan	2	2	1
Kalinyamatan	2	3	3
Welahan	3	3	3
Mayong	2	2	2
Nalumsari	2	2	2
Batealit	4	4	4
Tahunan	4	4	4
Jepara	1	1	1
Mlonggo	3	3	3
Pakis Aji	6	6	6
Bangsri	3	3	3
Kembang	5	5	5
Keling	2	2	2
Donorojo	1	1	1
Karimunjawa	2	2	2
Kabupaten Jepara	45	47	44

Lanjutan Tabel/*Continued Table 4.2.1*

Kecamatan Subdistrict	Apotek Pharmacy		
	2019	2020	2021
(1)	(17)	(18)	(19)
Kedung	6	6	5
Pecangaan	6	6	6
Kalinyamatan	6	7	8
Welahan	5	6	5
Mayong	3	4	5
Nalumsari	6	5	6
Batealit	4	4	4
Tahunan	8	8	7
Jepara	8	9	8
Mlonggo	4	4	4
Pakis Aji	4	5	5
Bangsri	5	5	6
Kembang	4	4	5
Keling	2	2	2
Donorojo	4	5	5
Karimunjawa	1	1	1
Kabupaten Jepara	76	81	82

Catatan/Note: ¹ Desa pada tabel ini termasuk Unit Permukiman Transmigrasi (UPT) yang masih dibina oleh kementerian terkait dan nagari di Provinsi Sumatera Barat/Villages in this table include Transmigration Settlement Unit which is still fostered by the relevant ministries and the nagari in the Province of Sumatera Barat

Sumber/Source: BPS, Pendataan Potensi Desa (Podes)/BPS-Statistics Indonesia, Village Potential Data Collecting

Tabel
Table 4.2.2**Jumlah Tenaga Kesehatan menurut Kecamatan dan Unit Kerja di Kabupaten Jepara, 2022**
Number of Medical Personnel by Subdistrict and Work Unit in Jepara Regency, 2022

Kecamatan <i>Subdistrict</i>	Unit Kerja <i>Work unit</i>	Dokter Spesialis <i>Medical Specialist</i>	Dokter Umum <i>General Practitioners</i>	Dokter Gigi <i>Dentist</i>	Dokter Gigi Spesialis <i>Dentist Specialist</i>
(1)	(2)	(3)	(4)	(5)	(6)
Kedung	PUSK Kedung I	-	7	1	-
	PUSK Kedung II	-	3	1	-
Pecangaan	PUSK Pecangaan	-	7	1	-
Kalinyamatan	PUSK Kalinyamatan	-	5	1	-
Welahan	PUSK Welahan I	-	6	1	-
	PUSK Welahan II	-	4	1	-
Mayong	PUSK Mayong I	-	4	1	-
	PUSK Mayong II	-	4	1	-
	RS PKU Muhammadiyah Mayong	26	12	1	2
Nalumsari	PUSK Nalumsari I	-	4	1	-
	PUSK Nalumsari II	-	3	-	-
Batealit	PUSK Batealit	-	7	1	-
Tahunan	PUSK Tahunan	-	6	1	-
Jepara	PUSK Jepara	-	8	1	-
	RSUD RA. Kartini	51	20	2	2
	RSI Sultan Hadlirin	21	18	1	-
	RS. Graha Husada	17	14	1	-
	RS PKU Aisyiyah	14	6	1	-
Mlonggo	PUSK Mlonggo	-	6	1	-
Pakis Aji	PUSK Pakis Aji	-	5	1	-
Bangsri	PUSK Bangsri I	-	5	1	-
	PUSK Bangsri II	-	4	1	-
Kembang	PUSK Kembang	-	4	1	-
Keling	PUSK Keling I	-	4	1	-
	PUSK Keling II	-	3	1	-
	RSUD Kelet	12	17	1	-
Donorojo	PUSK Donorojo	-	3	1	-
Karimunjawa	PUSK Karimunjawa	-	3	1	-
Sarana Pelayanan Kesehatan Lain		23	278	84	2
Kabupaten Jepara		9-	321	79	2

Lanjutan Tabel/*Continued Table 4.2.2*

Kecamatan <i>Subdistrict</i>	Unit Kerja <i>Work unit</i>	Perawat <i>Nurse</i>	Bidan <i>Midwife</i>	Kesehatan Masyarakat <i>Public health</i>	Kesehatan Lingkungan <i>Environmental Health</i>
(1)	(2)	(7)	(8)	(9)	(10)
Kedung	PUSK Kedung I	15	23	2	2
	PUSK Kedung II	8	10	1	1
Pecangaan	PUSK Pecangaan	17	20	1	1
Kalinyamatan	PUSK Kalinyamatan	14	21	3	2
Welahan	PUSK Welahan I	16	22	3	2
	PUSK Welahan II	15	16	2	2
Mayong	PUSK Mayong I	13	18	1	2
	PUSK Mayong II	6	24	-	1
	RS PKU Muhammadiyah Mayong	115	13	-	-
Nalumsari	PUSK Nalumsari I	16	15	3	2
	PUSK Nalumsari II	5	11	-	1
Batealit	PUSK Batealit	21	23	4	3
Tahunan	PUSK Tahunan	13	21	5	2
Jepara	PUSK Jepara	18	20	1	1
	RSUD RA. Kartini	413	72	-	6
	RSI Sultan Hadlirin	135	22	1	1
	RS. Graha Husada	64	16	-	1
	RS PKU Aisyiyah	19	20	-	1
Mlonggo	PUSK Mlonggo	18	19	2	2
Pakis Aji	PUSK Pakis Aji	20	20	3	1
Bangsri	PUSK Bangsri I	19	20	1	1
	PUSK Bangsri II	9	9	1	1
Kembang	PUSK Kembang	11	16	3	1
Keling	PUSK Keling I	18	14	3	1
	PUSK Keling II	10	10	2	1
	RSUD Kelet	219	30	4	2
Donorojo	PUSK Donorojo	15	19	3	1
Karimunjawa	PUSK Karimunjawa	18	12	3	1
Sarana Pelayanan Kesehatan Lain		193	221	-	2
Kabupaten Jepara		1 464	721	91	50

Lanjutan Tabel/Continued Table 4.2.2

Kecamatan Subdistrict	Unit Kerja Work unit	Gizi Nutrition	Ahli Teknologi Laboratorium Medik Medical Laboratory Technologist	Tenaga Teknik Biomedika Lainnya Other Biomedical Engineering Personnel	Keterampilan Fisik Physical Appearance
(1)	(2)	(11)	(12)	(13)	(14)
Kedung	PUSK Kedung I	2	2	-	-
	PUSK Kedung II	1	1	-	-
Pecangaan	PUSK Pecangaan	-	2	-	-
Kalinyamatan	PUSK Kalinyamatan	1	1	1	-
Welahan	PUSK Welahan I	2	3	-	-
	PUSK Welahan II	2	2	-	-
Mayong	PUSK Mayong I	3	3	-	-
	PUSK Mayong II	1	4	-	-
	RS PKU Muhammadiyah Mayong	2	3	7	5
Nalumsari	PUSK Nalumsari I	1	3	-	-
	PUSK Nalumsari II	1	1	-	-
Batealit	PUSK Batealit	3	2	-	-
Tahunan	PUSK Tahunan	3	4	-	1
Jepara	PUSK Jepara	2	2	-	-
	RSUD RA. Kartini	12	31	21	10
	RSI Sultan Hadlirin	4	10	4	3
	RS. Graha Husada	1	9	5	1
	RS PKU Aisyiyah	-	3	4	-
Mlonggo	PUSK Mlonggo	1	3	1	2
Pakis Aji	PUSK Pakis Aji	3	2	-	-
Bangsri	PUSK Bangsri I	2	2	1	1
	PUSK Bangsri II	1	2	-	-
Kembang	PUSK Kembang	1	2	-	-
Keling	PUSK Keling I	2	2	-	1
	PUSK Keling II	1	1	-	-
	RSUD Kelet Pro. Jawa Tengah	6	16	13	5
Donorojo	PUSK Donorojo	2	4	-	-
Karimunjawa	PUSK Karimunjawa	1	2	-	-
Sarana Pelayanan Kesehatan Lain		6	43	5	6
Kabupaten Jepara		70	160	29	33

Lanjutan Tabel/*Continued Table 4.2.2*

Kecamatan <i>Subdistrict</i>	Unit Kerja <i>Work unit</i>	Keteknisian Medik <i>Medical Technical</i>	Tenaga Teknis Kefarmasian <i>Pharmaceutical Technical Staff</i>	Apoteker <i>Pharmacist</i>	Jumlah <i>Total</i>
(1)	(2)	(15)	(16)	(17)	(18)
Kedung	PUSK Kedung I	2	2	1	59
	PUSK Kedung II	3	1	1	31
Pecangaan	PUSK Pecangaan	4	1	2	56
Kalinyamatan	PUSK Kalinyamatan	2	2	1	54
Welahan	PUSK Welahan I	4	2	1	62
	PUSK Welahan II	2	2	1	49
Mayong	PUSK Mayong I	1	1	1	48
	PUSK Mayong II	2	1	1	45
	RS PKU Muhammadiyah Mayong	3	4	3	196
Nalumsari	PUSK Nalumsari I	2	2	1	50
	PUSK Nalumsari II	1	2	-	25
Batealit	PUSK Batealit	4	2	1	71
Tahunan	PUSK Tahunan	4	2	2	64
Jepara	PUSK Jepara	2	3	1	59
	RSUD RA. Kartini	35	31	12	718
	RSI Sultan Hadlirin	9	7	5	241
	RS. Graha Husada	7	5	3	144
Mlonggo	RS PKU Aisyiyah	4	1	2	75
	PUSK Mlonggo	4	3	1	63
Pakis Aji	PUSK Pakis Aji	2	1	1	59
Bangsri	PUSK Bangsri I	4	1	1	59
	PUSK Bangsri II	2	1	1	32
Kembang	PUSK Kembang	3	2	1	45
Keling	PUSK Keling I	2	3	1	52
	PUSK Keling II	2	1	1	33
	RSUD Kelet	22	27	9	383
Donorojo	PUSK Donorojo	4	2	1	55
Karimunjawa	PUSK Karimunjawa	1	1	1	44
Sarana Pelayanan Kesehatan Lain		20	12	39	934
Kabupaten Jepara		158	136	220	3 624

Sumber/*Source*: Dinas Kesehatan Kabupaten Jepara

Tabel
Table 4.2.3

Jumlah Rumah Sakit Umum, Rumah Sakit Khusus, Puskesmas, Klinik Pratama, dan Posyandu menurut Kecamatan di Kabupaten Jepara, 2021 dan 2022
Number of General Hospital, Specialized Hospital, Public Health Center, Primary Clinic, and Integrated Health Post by Subdistrict in Jepara Regency, 2021 dan 2022

Kecamatan Subdistrict	Rumah Sakit Umum General Hospital		Rumah Sakit Khusus Specialized Hospital	
	2021	2022	2021	2022
(1)	(2)	(3)	(4)	(5)
Kedung	-	-	-	-
Pecangaan	-	-	-	-
Kalinyamatan	-	-	-	-
Welahan	-	-	-	-
Mayong	1	1	-	-
Nalumsari	-	-	-	-
Batealit	-	-	-	-
Tahunan	-	-	-	-
Jepara	4	4	-	-
Mlonggo	-	-	-	-
Pakis Aji	-	-	-	-
Bangsri	-	-	-	-
Kembang	-	-	-	-
Keling	1	1	-	-
Donorojo	-	-	-	-
Karimunjawa	-	-	-	-
Kabupaten Jepara	6	6	-	-

Lanjutan Tabel/*Continued Table* 4.2.3

Kecamatan <i>Subdistrict</i>	Puskesmas <i>Public Health Center</i>		Klinik Pratama <i>Primary Clinic</i>		Posyandu <i>Intregrated Health Post</i>	
	2021	2022	2021	2022	2021	2022
(1)	(6)	(7)	(8)	(9)	(10)	(11)
Kedung	2	2	68	68
Pecangaan	1	1	71	71
Kalinyamatan	1	1	55	55
Welahan	2	2	76	76
Mayong	2	2	88	88
Nalumsari	2	2	71	71
Batealit	1	1	87	87
Tahunan	1	1	66	66
Jepara	1	1	105	105
Mlonggo	1	1	61	61
Pakis Aji	1	1	53	53
Bangsri	2	2	111	111
Kembang	1	1	70	70
Keling	2	2	78	78
Donorojo	1	1	54	54
Karimunjawa	1	1	19	19
Kabupaten Jepara	22	22	51	56	1 133	1 133

Sumber/*Source*: Dinas Kesehatan Kabupaten Jepara

Tabel 4.2.4 Jumlah Kelahiran menurut Jenis Kelamin, Puskesmas, dan Kecamatan di Kabupaten Jepara, 2022
Number of Births by Sex, Public Health Center, and Subdistrict in Jepara Regency, 2022

Kecamatan Subdistrict	Puskesmas Public Health Center	Laki-laki Male			Perempuan Female		
		Lahir Hidup Live Birth	Lahir Mati Still Birth	Jumlah Total	Lahir Hidup Live Birth	Lahir Mati Still Birth	Jumlah Total
(1)	(2)	(3)	(4)	(5)	(7)	(8)	(9)
Kedung	Kedung I	474	8	482	420	3	423
	Kedung II	148	-	148	144	-	144
Pecangaan	Pecangaan	674	4	678	702	3	705
Kalinyamatan	Kalinyamatan	490	2	492	436	3	439
Welahan	Welahan I	495	2	497	408	1	409
	Welahan II	188	1	189	159	2	161
Mayong	Mayong I	307	2	309	321	-	321
	Mayong II	434	5	439	440	1	441
Nalumsari	Nalumsari I	314	1	315	290	-	290
	Nalumsari II	390	1	391	360	1	361
Batealit	Batealit	652	-	652	671	1	672
Tahunan	Tahunan	856	8	864	799	-	799
Jepara	Jepara	608	5	613	569	4	573
Mlonggo	Mlonggo	663	5	668	705	3	708
Pakis Aji	Pakis Aji	477	2	479	448	-	448
Bangsri	Bangsri I	593	1	594	574	-	574
	Bangsri II	295	1	296	252	1	253
Kembang	Kembang	544	1	545	573	1	574
Keling	Keling I	205	1	206	201	-	201
	Keling II	238	2	240	194	1	195
Donorojo	Donorojo	413	4	417	353	-	353
Karimunjava	Karimunjava	92	-	92	68	-	68
Kabupaten Jepara		9 550	56	9 606	9 087	25	9 112

Lanjutan Tabel/*Continued Table 4.2.4*

Kecamatan <i>Subdistrict</i>	Puskesmas <i>Public Health Center</i>	Laki-laki+Perempuan <i>Male+Female</i>		
		Lahir Hidup <i>Live Birth</i>	Lahir Mati <i>Still Birth</i>	Jumlah <i>Total</i>
(1)	(2)	(10)	(11)	(12)
Kedung	Kedung I	894	11	905
	Kedung II	292	-	292
Pecangaan	Pecangaan	1 376	7	1 383
Kalinyamatan	Kalinyamatan	926	5	931
Welahan	Welahan I	903	3	906
	Welahan II	347	3	350
Mayong	Mayong I	628	2	630
	Mayong II	874	6	880
Nalumsari	Nalumsari I	604	1	605
	Nalumsari II	750	2	752
Batealit	Batealit	1 323	1	1 324
Tahunan	Tahunan	1 655	8	1 663
Jepara	Jepara	1 177	9	1 186
Mlonggo	Mlonggo	1 368	8	1 376
Pakis Aji	Pakis Aji	925	2	927
Bangsri	Bangsri I	1 167	1	1 168
	Bangsri II	547	2	549
Kembang	Kembang	1 117	2	1 119
Keling	Keling I	406	1	407
	Keling II	432	3	435
Donorojo	Donorojo	766	4	770
Karimunjawa	Karimunjawa	160	-	160
Kabupaten Jepara		18 637	81	18 718

Sumber/*Source*: Dinas Kesehatan Kabupaten Jepara

Tabel 4.2.5 Jumlah Kematian Ibu menurut Puskesmas, dan Kecamatan di Kabupaten Jepara, 2022
Table *Number of Maternal Mortality by Public Health Center, and Subdistrict in Jepara Regency, 2022*

Kecamatan Subdistrict	Puskesmas Public Health Center	Kematian Ibu Hamil Maternal Death	Kematian Ibu Bersalin Maternity Death	Kematian Ibu Nifas Postpartum Maternal Death	Jumlah Kematian Ibu Number of Maternal Mortality
(1)	(2)	(3)	(4)	(5)	(6)
Kedung	Kedung I	-	-	1	1
	Kedung II	-	-	1	1
Pecangaan	Pecangaan	1	-	1	2
Kalinyamatan	Kalinyamatan	-	-	-	-
Welahan	Welahan I	-	-	-	-
	Welahan II	-	-	-	-
Mayong	Mayong I	-	-	1	1
	Mayong II	-	-	1	1
Nalumsari	Nalumsari I	-	-	-	-
	Nalumsari II	-	-	1	1
Batealit	Batealit	-	-	-	-
Tahunan	Tahunan	-	-	1	1
Jepara	Jepara	-	-	-	-
Mlonggo	Mlonggo	-	-	-	-
Pakis Aji	Pakis Aji	1	-	3	4
Bangsri	Bangsri I	-	-	-	-
	Bangsri II	-	-	-	-
Kembang	Kembang	-	-	-	-
Keling	Keling I	-	-	1	1
	Keling II	-	-	-	-
Donorojo	Donorojo	-	-	-	-
Karimunjawa	Karimunjawa	-	-	-	-
Kabupaten Jepara		2	-	11	13

Tabel
Table 4.2.6

**Jumlah Kematian Ibu menurut Kelompok Umur,
Puskesmas, dan Kecamatan di Kabupaten Jepara, 2021**
**Number of Maternal Mortality by Age Group, Public Health
Center, and Subdistrict in Jepara Regency, 2021**

Kecamatan Subdistrict	Puskesmas Public Health Center	Kematian Ibu Hamil Maternal Death				Kematian Ibu Bersalin Maternity Death			
		< 20 Tahun Years	20-34 Tahun Years	< 35 Tahun Years	Jumlah Total	< 20 Tahun Years	20-34 Tahun Years	< 35 Tahun Years	Jumlah Total
(1)	(2)	(3)	(4)	(5)	(6)	(7)	(8)	(9)	(10)
Kedung	Kedung I	-	1	-	1	-	-	-	-
	Kedung II	-	-	-	-	-	-	-	-
Pecangaan	Pecangaan	-	-	-	-	-	-	1	1
Kalinyamatan	Kalinyamatan	-	1	-	1	-	-	-	-
Welahan	Welahan I	-	1	1	2	-	-	-	-
	Welahan II	-	-	-	-	-	-	-	-
Mayong	Mayong I	-	-	-	-	-	-	-	-
	Mayong II	-	-	-	-	-	-	-	-
Nalumsari	Nalumsari I	-	1	-	1	-	-	-	-
	Nalumsari II	-	-	-	-	-	-	-	-
Batealit	Batealit	-	-	-	-	-	-	-	-
Tahunan	Tahunan	-	-	-	-	-	-	-	-
Jepara	Jepara	-	-	-	-	-	-	-	-
Mlonggo	Mlonggo	-	2	-	2	-	-	-	-
Pakis Aji	Pakis Aji	-	-	-	-	-	-	-	-
Bangsri	Bangsri I	-	-	-	-	-	-	-	-
	Bangsri II	-	-	-	-	-	-	-	-
Kembang	Kembang	-	1	-	1	-	-	-	-
Keling	Keling I	-	-	-	-	-	1	-	1
	Keling II	-	-	-	-	-	-	-	-
Donorojo	Donorojo	-	-	-	-	-	-	-	-
Karimunjawa	Karimunjawa	-	-	-	-	-	-	-	-
Kabupaten Jepara		-	7	1	8	-	1	1	2

Lanjutan Tabel/Continued Table 4.2.6

Kecamatan Subdistrict	Puskesmas Public Health Center	Kematian Ibu Nifas Postpartum Maternal Death				Jumlah Kematian Ibu Number of Maternal Mortality			
		< 20 Tahun Years	20-34 Tahun Years	< 35 Tahun Years	Jumlah Total	< 20 Tahun Years	20-34 Tahun Years	< 35 Tahun Years	Jumlah Total
(1)	(2)	(11)	(12)	(13)	(14)	(15)	(16)	(17)	(18)
Kedung	Kedung I	-	-	-	-	-	1	-	1
	Kedung II	-	-	-	-	-	-	-	-
Pecangaan	Pecangaan	-	-	-	-	-	-	1	1
Kalinyamatan	Kalinyamatan	1	-	-	1	1	1	-	2
Welahan	Welahan I	-	3	-	3	-	4	1	5
	Welahan II	-	-	-	-	-	-	-	-
Mayong	Mayong I	-	-	-	-	-	-	-	-
	Mayong II	-	-	-	-	-	-	-	-
Nalumsari	Nalumsari I	-	-	-	-	-	1	-	1
	Nalumsari II	-	-	-	-	-	-	-	-
Batealit	Batealit	-	-	-	-	-	-	-	-
Tahunan	Tahunan	-	-	-	-	-	-	-	-
Jepara	Jepara	-	-	-	-	-	-	-	-
Mlonggo	Mlonggo	-	-	2	2	-	2	2	4
Pakis Aji	Pakis Aji	-	1	1	2	-	1	1	2
Bangsri	Bangsri I	-	-	-	-	-	-	-	-
	Bangsri II	-	-	-	-	-	-	-	-
Kembang	Kembang	-	-	-	-	-	1	-	1
Keling	Keling I	-	-	-	-	-	1	-	1
	Keling II	-	1	-	1	-	1	-	1
Donorojo	Donorojo	-	-	-	-	-	-	-	-
Karimunjawa	Karimunjawa	-	-	-	-	-	-	-	-
Kabupaten Jepara		1	5	3	9	1	13	5	19

Sumber/Source: Dinas Kesehatan Kabupaten Jepara

Tabel
Table 4.2.7**Jumlah Pos Pelayanan Terpadu (Posyandu) dan Pos Binaan Terpadu Penyakit Tidak Menular (Posbindu-PTM) menurut Puskesmas dan Kecamatan di Kabupaten Jepara, 2022****Number of Integrated Service Posts and Integrated Assistance Posts for Non-Contagious Illnesses by Public Health Center and Subdistrict in Jepara Regency, 2022**

Kecamatan Subdistrict	Puskesmas Public Health Center	Strata Pos Pelayanan Terpadu (Posyandu) <i>Integrated Service Post Strata</i>					Pos Pelayanan Terpadu Aktif <i>Active Integrated Service Post</i>	Pos Binaan Terpadu Penyakit Tidak Menular (Posbindu-PTM) <i>Integrated Development Post for non-contagious illnesses</i>
		Pratama	Madya	Purnama	Mandiri	Jumlah		
(1)	(2)	(3)	(4)	(5)	(6)	(7)	(8)	(9)
Kedung	Kedung I	-	2	13	29	44	42	12
	Kedung II	-	-	20	4	24	24	7
Pecangaan	Pecangaan	-	19	38	14	71	52	12
Kalinyamatan	Kalinyamatan	1	43	10	1	55	11	12
Welahan	Welahan I	-	26	17	3	46	20	8
	Welahan II	-	22	6	2	30	8	7
Mayong	Mayong I	1	15	15	6	37	21	8
	Mayong II	-	24	20	7	51	27	10
Nalumsari	Nalumsari I	-	-	16	19	35	35	8
	Nalumsari II	-	19	18	-	37	18	7
Batealit	Batealit	-	51	22	14	87	36	11
Tahunan	Tahunan	-	16	32	18	66	50	18
Jepara	Jepara	-	37	58	10	105	68	16
Mlonggo	Mlonggo	-	14	28	19	61	47	8
Pakis Aji	Pakis Aji	-	3	18	32	53	50	10
Bangsri	Bangsri I	-	11	47	12	70	59	7
	Bangsri II	-	11	17	12	40	29	6
Kembang	Kembang	-	18	26	26	70	52	11
Keling	Keling I	-	4	15	21	40	36	7
	Keling II	-	9	19	10	38	29	7
Donorojo	Donorojo	-	-	47	7	54	54	9
Karimunjawa	Karimunjawa	-	14	5	-	19	5	5
Kabupaten Jepara		2	358	5-7	266	1 133	773	206

Sumber/Source: Dinas Kesehatan Kabupaten Jepara

Tabel
Table 4.2.8

Jumlah Bayi Baru Lahir Ditimbang dan Bayi Berat Badan Lahir Rendah menurut Puskesmas dan Kecamatan di Kabupaten Jepara, 2022
Number of Newborns Weighed and Low Birth Weight Babies by Public Health Center and Subdistrict in Jepara Regency, 2022

Kecamatan Subdistrict	Puskesmas Public Health Center	Bayi Baru Lahir Ditimbang Newborns Weighed			Bayi Berat Badan Lahir Rendah Low Birth Weight Babies		
		Laki-laki Male	Perempuan Female	Jumlah Total	Laki-laki Male	Perempuan Female	Jumlah Total
(1)	(2)	(3)	(4)	(5)	(7)	(8)	(9)
Kedung	Kedung I	474	420	894	31	31	62
	Kedung II	148	144	292	2	9	11
Pecangaan	Pecangaan	674	702	1 376	12	24	36
Kalinyamatan	Kalinyamatan	490	436	926	7	19	26
Welahan	Welahan I	495	408	903	6	10	16
	Welahan II	188	159	347	3	7	10
Mayong	Mayong I	307	321	628	14	18	32
	Mayong II	434	440	874	19	8	27
Nalumsari	Nalumsari I	314	290	604	7	7	14
	Nalumsari II	390	360	750	7	6	13
Batealit	Batealit	652	671	1 323	20	13	33
Tahunan	Tahunan	856	799	1 655	24	21	45
Jepara	Jepara	608	569	1 177	25	20	45
Mlonggo	Mlonggo	663	705	1 368	20	8	28
Pakis Aji	Pakis Aji	477	448	925	18	13	31
Bangsri	Bangsri I	593	574	1 167	9	6	15
	Bangsri II	295	252	547	14	15	29
Kembang	Kembang	544	573	1 117	11	13	24
Keling	Keling I	205	201	406	12	11	23
	Keling II	238	194	432	13	7	20
Donorojo	Donorojo	413	353	766	24	16	40
Karimunjawa	Karimunjawa	92	68	160	1	4	5
Kabupaten Jepara		9 550	9 087	18 637	299	286	585

Sumber/Source: Dinas Kesehatan Kabupaten Jepara

Tabel
Table 4.2.9

Jumlah Kematian Neonatal, Post-Neonatal, Bayi, dan Balita menurut Jenis Kelamin, Puskesmas, dan Kecamatan di Kabupaten Jepara, 2022
Number of Neonatal, Post-Neonatal, Infant and Toddler Deaths by Sex, Public Health Center, and Subdistrict in Jepara Regency, 2022

Kecamatan Subdistrict	Puskesmas Public Health Center	Laki-laki Male				
		Neonatal	Post-NeoNatal	Balita		
				Bayi	Anak Balita	Jumlah/Total
(1)	(2)	(3)	(4)	(5)	(6)	(7)
Kedung	Kedung I	2	-	2	-	2
	Kedung II	4	-	4	-	4
Pecangaan	Pecangaan	3	-	3	-	3
Kalinyamatan	Kalinyamatan	1	-	1	-	1
Welahan	Welahan I	5	-	5	-	5
	Welahan II	2	-	2	1	3
Mayong	Mayong I	1	1	2	2	4
	Mayong II	3	-	3	-	3
Nalumsari	Nalumsari I	1	-	1	-	1
	Nalumsari II	-	-	-	-	-
Batealit	Batealit	1	-	1	-	1
Tahunan	Tahunan	-	-	-	-	-
Jepara	Jepara	1	1	2	-	2
Mlonggo	Mlonggo	4	-	4	-	4
Pakis Aji	Pakis Aji	2	-	2	-	2
Bangsri	Bangsri I	1	-	1	-	1
	Bangsri II	2	-	2	-	2
Kembang	Kembang	5	-	5	-	5
Keling	Keling I	-	1	1	-	1
	Keling II	1	-	1	1	2
Donorojo	Donorojo	2	-	2	-	2
Karimunjawa	Karimunjawa	1	-	1	-	1
Kabupaten Jepara		42	3	45	4	49

Lanjutan Tabel/Continued Table 4.2.9

Kecamatan Subdistrict	Puskesmas Public Health Center	Perempuan Female				
		Neonatal	Post-NeoNatal	Balita		
				Bayi	Anak Balita	Jumlah/Total
(1)	(2)	(8)	(9)	(10)	(11)	(12)
Kedung	Kedung I	4	2	6	-	6
	Kedung II	2	-	2	-	2
Pecangaan	Pecangaan	-	-	-	-	-
Kalinyamatan	Kalinyamatan	2	-	2	-	2
Welahan	Welahan I	-	-	-	-	-
	Welahan II	-	1	1	-	1
Mayong	Mayong I	1	-	1	-	1
	Mayong II	2	-	2	-	2
Nalumsari	Nalumsari I	2	-	2	-	2
	Nalumsari II	-	-	-	-	-
Batealit	Batealit	-	1	1	-	1
Tahunan	Tahunan	-	-	-	1	1
Jepara	Jepara	1	-	1	-	1
Mlonggo	Mlonggo	1	-	1	-	1
Pakis Aji	Pakis Aji	2	1	3	-	3
Bangsri	Bangsri I	1	1	2	-	2
	Bangsri II	3	-	3	-	3
Kembang	Kembang	1	-	1	-	1
Keling	Keling I	2	-	2	-	2
	Keling II	-	1	1	-	1
Donorojo	Donorojo	-	1	1	-	1
Karimunjawa	Karimunjawa	2	-	2	-	2
Kabupaten Jepara		26	8	34	1	35

Sumber/Source: Dinas Kesehatan Kabupaten Jepara

Lanjutan Tabel/Continued Table 4.2.9

Kecamatan Subdistrict	Puskesmas Public Health Center	Laki-laki+Perempuan Male+Female				
		Neonatal	Post-NeoNatal	Balita		
				Bayi	Anak Balita	Jumlah/Total
(1)	(2)	(13)	(14)	(15)	(16)	(17)
Kedung	Kedung I	6	2	8	-	8
	Kedung II	6	-	6	-	6
Pecangaan	Pecangaan	3	-	3	-	3
Kalinyamatan	Kalinyamatan	3	-	3	-	3
Welahan	Welahan I	5	-	5	-	5
	Welahan II	2	1	3	1	4
Mayong	Mayong I	2	1	3	2	5
	Mayong II	5	-	5	-	5
Nalumsari	Nalumsari I	3	-	3	-	3
	Nalumsari II	-	-	-	-	-
Batealit	Batealit	1	1	2	-	2
Tahunan	Tahunan	-	-	-	1	1
Jepara	Jepara	2	1	3	-	3
Mlonggo	Mlonggo	5	-	5	-	5
Pakis Aji	Pakis Aji	4	1	5	-	5
Bangsri	Bangsri I	2	1	3	-	3
	Bangsri II	5	-	5	-	5
Kembang	Kembang	6	-	6	-	6
Keling	Keling I	2	1	3	-	3
	Keling II	1	1	2	1	3
Donorojo	Donorojo	2	1	3	-	3
Karimunjawa	Karimunjawa	3	-	3	-	3
Kabupaten Jepara		68	11	79	5	84

Sumber/Source: Dinas Kesehatan Kabupaten Jepara

Tabel 4.2.10 Jumlah Kunjungan Instalasi Rawat Jalan per Unit RSUD RA Kartini Kabupaten Jepara, 2022
Number of Outpatient Installation Visits per Unit at the RA Kartini Hospital in Jepara Regency, 2022

Kunjungan Rawat Jalan Outpatient Visit	Jumlah Total
(1)	(2)
Klinik Penyakit Dalam / Internal Medicine Clinic	13 774
Klinik Bedah / Surgery Clinic	6 758
Klinik Anak / Children's Clinic	7 218
Klinik Obstetri Ginekologi / Gynecology Obstetrics Clinic	7 068
Klinik Saraf / Neuro Clinic	26 069
Klinik Jiwa / Soul Clinic	14 189
Klinik Orthopedi / Orthopedic Clinic	14 114
Klinik THT / ENT Clinic	5 812
Klinik Mata / Eye Clinic	10 892
Klinik Kulit dan Kelamin / Skin and Venereal Clinic	4 135
Klinik Gigi / Dental clinic	511
Klinik Paru / Lung Clinic	7 612
Klinik Jantung / Heart Clinic	20 794
MCU / MCU	2 167
Klinik Matahari / Sun Clinic	4 498
Klinik Gizi / Nutrition Clinic	416
Klinik Bedah Digestif / Digestive Surgery Clinic	88
Klinik Bedah Mulut / Oral Surgery Clinic	-
Hematologi Onkologi / Hematology Oncology	-
Instalasi Rehabilitasi Medis / Medical Rehabilitation Installation	17 978
Unit Hemodialisa / Hemodialysis Unit	9 848
Klinik Geriatri / Geriatric Clinic	5 776
Klinik COVID-19 / COVID-19 Clinic	4 507
Klinik Spesialis Ortodonti / Orthodontic Specialist Clinic	17
Jumlah / Total	184 241

Sumber/Source: RSUD RA Kartini

Tabel 4.2.11 Jumlah Kunjungan Instalasi Rawat Inap RSUD RA Kartini Kabupaten Jepara, 2022
Number of Inpatient Installation Visits at the RA Kartini Hospital in Jepara Regency, 2022

Nama Ruang Room's Name	Jumlah Total
(1)	(2)
VIP	1 054
Anggrek I	1 118
Anggrek II	1 317
Cempaka	2 237
Kemuning	1 430
Teratai I	397
Teratai II	457
Teratai III	38
Melati I	933
Melati II	1 773
Dahlia I	784
Dahlia II	788
Mawar	115
Amarilis	1 886
Bougenvil	1 390
Seruni	491
Flamboyan	839
ICU	322
Anyelir	873
By. Mawar	79
By. Amarilis	1 232
By. Bougenvil	141
By. VIP	25
Jumlah / Total	19 719

Sumber/Source: RSUD RA Kartini

Tabel 4.2.12 **Jumlah Kunjungan Instalasi Gawat Darurat RSUD RA Kartini Kabupaten Jepara, 2022**
Table *Number of Visits to the Emergency Installation at the RA Kartini Hospital in Jepara Regency, 2022*

Bulan Month	Jumlah Kunjungan Number of Visit
(1)	(2)
1. Januari / January	1 783
2. Februari / February	1 461
3. Maret / March	1 501
4. April / April	1 459
5. Mei / May	1 664
6. Juni / June	1 460
7. Juli / July	1 639
8. Agustus / August	1 690
9. September / September	1 749
10. Oktober / October	2 015
11. Nopember / November	1 863
12. Desember / December	1 952
Jumlah / Total	20 236

Sumber/Source: RSUD RA Kartini

Tabel 4.2.13 Data Tempat Tidur Ruang Perawatan RSUD RA Kartini Kabupaten Jepara, 2022
Table *Data on Beds in the RA Kartini Hospital in Jepara Regency, 2022*

Nama Ruang <i>Room's Name</i>	Jumlah <i>Total</i>
(1)	(2)
VIP	14
Kelas I	63
Kelas II	53
Kelas III	136
HND	31
Persalinan	4
Kohorting	19
Isolasi	35
Khusus (PICU/ NICU/ ICU)	6
Jumlah / Total	361

Sumber/Source: RSUD RA Kartini

Tabel
Table 4.2.14**Banyaknya Pasangan Usia Subur dan Penggunaan Alat Kontrasepsi menurut Kecamatan di Kabupaten Jepara, 2022**
Number of Couples of Childbearing Age and Use of Contraceptive Devices by Subdistrict in Jepara Regency, 2022

Kecamatan Subdistrict	Pasangan Usia Subur Couples of Childbearing Age	Alat Kontrasepsi Contraception			
		IUD	Pil	Kondom	MOP
(1)	(2)	(3)	(4)	(5)	(6)
Kedung	13 441	266	465	79	36
Pecangaan	13 813	177	834	111	47
Kalinyamatan	8 886	275	413	67	21
Welahan	12 996	116	584	36	16
Mayong	16 140	168	796	53	30
Nalumsari	13 037	120	616	85	19
Batealit	15 480	229	808	118	25
Tahunan	19 318	478	1 335	129	21
Jepara	12 738	492	697	204	31
Mlonggo	13 901	253	934	56	31
Pakis Aji	11 019	272	738	53	31
Bangsri	16 771	344	733	87	19
Kembang	12 145	140	961	42	18
Keling	10 685	219	987	24	46
Donorojo	9 784	123	723	38	21
Karimunjawa	1 671	27	118	9	4
Kabupaten Jepara	201 825	3 699	11 742	1 191	416

Lanjutan Tabel/*Continued Table* 4.2.14

Kecamatan <i>Subdistrict</i>	Pasangan Usia Subur <i>Couples of Childbearing Age</i>	Alat Kontrasepsi <i>Contraception</i>			
		MOW	Implant	Suntik	Jumlah
(1)	(2)	(7)	(8)	(9)	(10)
Kedung	13 441	267	610	6 957	8 680
Pecangaan	13 813	251	687	6 544	8 651
Kalinyamatan	8 886	211	250	4 119	5 356
Welahan	12 996	204	176	5 228	6 360
Mayong	16 140	323	714	7 675	9 759
Nalumsari	13 037	120	720	6 437	8 117
Batealit	15 480	221	1 058	8 146	10 605
Tahunan	19 318	348	1 093	9 137	12 541
Jepara	12 738	391	613	5 395	7 823
Mlonggo	13 901	257	871	7 115	9 517
Pakis Aji	11 019	220	1 111	5 364	7 789
Bangsri	16 771	331	2 572	7 661	11 747
Kembang	12 145	192	1 450	6 572	9 375
Keling	10 685	259	1 448	5 106	8 089
Donorojo	9 784	347	1 194	4 480	6 926
Karimunjava	1 671	19	241	1 000	1 418
Kabupaten Jepara	201 825	3 961	14 808	96 936	132 753

Sumber : DP3AP2KB Kabupaten Jepara

4.3 PERUMAHAN DAN LINGKUNGAN HOUSING AND ENVIRONMENT

Tabel 4.3.1 Jumlah Rumah Tidak Layak Huni menurut Kecamatan di Kabupaten Jepara, 2022
Table 4.3.1 *Number of Uninhabitable Houses by Subdistrict in Jepara Regency, 2022*

Kecamatan Subdistrict	Rumah Tidak Layak Huni Number of Uninhabitable Houses
(1)	(2)
Kedung	1 912
Pecangaan	794
Kalinyamatan	257
Welahan	370
Mayong	501
Nalumsari	240
Batealit	1 162
Tahunan	741
Jepara	993
Mlonggo	752
Pakis Aji	1 099
Bangsri	1 474
Kembang	975
Keling	318
Donorojo	578
Karimunjawa	162
Kabupaten Jepara	12 328

Sumber : Dinas Perumahan Rakyat dan Kawasan Permukiman Kabupaten Jepara

Tabel
Table 4.3.2

**Banyaknya Bank Sampah dan Volume Sampah Menurut
Kecamatan di Kabupaten Jepara, 2022**
*Number of Garbage Banks and Garbage Volume by District
in Jepara Regency, 2022*

Kecamatan Subdistrict	Jumlah Bank Sampah Garbage Bank	Volume Sampah Garbage Volume (Kg)
(1)	(2)	(3)
Kedung	19	838,50
Pecangaan	6	5 770,00
Kalinyamatan	4	1 000,00
Welahan	4	1 553,50
Mayong	16	1 899,00
Nalumsari	4	1 238,00
Batealit	10	3 928,00
Tahunan	19	7 929,50
Jepara	20	5 807,50
Mlonggo	7	2 500,00
Pakis Aji	11	3 739,00
Bangsri	9	2 500,00
Kembang	9	4 163,00
Keling	39	5 500,00
Donorojo	9	15 504,00
Karimunjawa	1	1 200,00
Kabupaten Jepara	187	65 070,00

Sumber : Dinas Lingkungan Hidup Kabupaten Jepara

Tabel 4.3.3 **Ruang Terbuka Hijau (Pertamanan) Kabupaten Jepara, 2022**
Table 4.3.3 **Green Open Space (Parking) of Jepara Regency, 2022**

Rincian Details	Jumlah Total	Luas Area (Ha)
(1)	(2)	(3)
Taman Utama / Taman Aktif	42	11,35
Taman Pengisi	8	3,02
Taman Pengiring	15	132,93
Taman Halaman	5	1,02
Taman Pembagi Jalan	-	-
Hutan Kota	12	67,98
Kabupaten Jepara	82	216,3

Sumber : Dinas Lingkungan Hidup Kabupaten Jepara

Tabel 4.3.4 Banyaknya Sarana Pengumpulan Sampah/Tinja Kabupaten Jepara, 2022
Number of Waste/Stool Collection Facilities in Jepara Regency, 2022

Sarana Facilities	Jumlah Total
(1)	(2)
Truk Arm Roll Sampah	9
Truk Dump Sampah	11
Pick Up	6
Container	60
Kendaraan Roda 3	19
Tangki Penyiram Taman	3
ATV Sampah	6
Toilet Mobile / Gerbong Toilet	2
Excavator	3
Buldozer	1
TPA	1
IPAL TPA	1
IPAL Tinja	1
TPS	79
Kabupaten Jepara	202

Sumber : Dinas Lingkungan Hidup Kabupaten Jepara

Tabel 4.3.5 Banyaknya Bibit dari Kebun Bibit Tersalurkan Untuk Kegiatan Penghijauan Kabupaten Jepara, 2022
Number of Seedlings from Nursery Distributed for Reforestation Activities in Jepara Regency, 2022

Jenis Tanaman Type of Plant	Jumlah Total
(1)	(2)
Sengon	37 500
Akasia Mangium	5 000
Ketapang Kencana	4 500
Balsa	25 000
Jambu Mete	1 900
Jati	2 500
Mahoni	5 000
Trembesi	5 000
Ketapang	3 100
Jambu Air	4 600
Rhizophora	10 000
Jambu Biji	3 000
Sukun	4 000
Pucuk Merah	10 000
Cemara	10 000
Tabebuya	7 000
Loa	2 500
Petai	10 000
Matoa	7 000
Belimbing	5 000
Mangga	3 000
Nangka	5 000
Durian	20 000
Alpukat	25 000
Sirsak	2 000
Jengkol	5 000
Rambutan	3 000
Kabupaten Jepara	225 600

Sumber : Dinas Lingkungan Hidup Kabupaten Jepara

Tabel
Table 4.3.6

Data Penanganan Kumuh di Kabupaten Jepara, 2022
Slum Handling Data in Jepara Regency, 2022

Kecamatan Subdistrict	Desa/ Kelurahan Village/ Kelurahan	Luas Kumuh Awal (Ha)	Hasil Updating Baseline Tahun 2022		Capaian Pengurangan Kumuh s/d 2022 (Ha)	Sisa Luasan Kumuh Akhir Tahun 2022 (Ha)
			Penambahan (Ha)	Pengurangan (Ha)		
(1)	(2)	(3)	(4)	(5)	(6)	(7)
Pecangaan	Lebuawu	0,72	1,94	-	-	2,66
	Pecangaan Kulon	5,46	-	5,46	-	-
	Pecangaan Wetan	11,13	-	6,1	-	5,03
Mayong	Mayong Lor	18,71	-	9,97	-	8,74
Nalumsari	Pringtulis	4,56	-	4,56	-	-
Jepara	Bulu	5,47	-	3,64	-	1,83
	Demaan	13,45	-	5,67	-	7,78
	Jobokuto	8,9	-	1,43	-	7,47
	Karangkebagusan	0,92	-	0,92	-	-
	Kauman	1,35	-	1,35	-	-
	Ujungbatu	19,18	-	15,52	-	3,66
	Pengkol	8,21	-	8,21	-	-
	Potroyudan	11,84	-	11,84	-	-
Bangsri	Saripan	5,25	-	3,59	-	1,66
	Bangsri	5,18	-	4,45	-	0,73
	Kedungleper	3,43	-	0,72	-	2,71
Kembang	Wedelan	3,35	1,39	-	-	4,74
	Kancilan	3,28	-	0,64	-	2,64
Keling	Kelet	0,98	1,28	-	-	2,26
Donorojo	Tulakan	3,22	3,78	-	-	7
Karimunjava	Karimunjava	4,32	4,49	-	-	8,81
Jumlah/Total		138,91	12,88	84,07	-	67,73

Sumber : Dinas Perumahan Rakyat dan Kawasan Permukiman Kabupaten Jepara

**4.4 AGAMA
RELIGION**

Tabel 4.4.1 Jumlah Penduduk menurut Kecamatan dan Agama yang Dianut di Kabupaten Jepara, 2022
Population by Subdistrict and Religion in Jepara Regency, 2022

Kecamatan Subdistrict	Islam Muslim			Protestan Protestant		
	Laki-laki Male	Perempuan Female	Jumlah Total	Laki-laki Male	Perempuan Female	Jumlah Total
(1)	(2)	(3)	(4)	(5)	(6)	(7)
Kedung	41 282	40 541	81 823	6	6	12
Pecangaan	44 348	44 004	88 352	310	320	630
Kalinyamatan	32 585	32 129	64 714	86	92	178
Welahan	40 589	39 884	80 473	95	108	203
Mayong	48 229	47 750	95 979	133	126	259
Nalumsari	40 244	40 076	80 320	122	145	267
Batealit	44 822	44 147	88 969	32	40	72
Tahunan	57 490	56 109	113 599	315	322	637
Jepara	41 387	40 860	82 247	987	1 050	2 037
Mlonggo	42 510	41 013	83 523	2 377	2 419	4 796
Pakis Aji	31 508	30 698	62 206	143	144	287
Bangsri	49 687	48 917	98 604	3 098	3 173	6 271
Kembang	36 502	36 780	73 282	281	300	581
Keling	32 145	32 090	64 235	979	1 113	2 092
Donorojo	27 752	27 511	55 263	2 201	2 233	4 434
Karimunjawa	5 354	5 061	10 415	30	30	60
Kabupaten Jepara	616 434	607 570	1 224 004	11 195	11 621	22 816

Lanjutan Tabel/*Continued Table* 4.4.1

Kecamatan <i>Subdistrict</i>	Katolik <i>Catholic</i>			Hindu		
	Laki-laki <i>Male</i>	Perempuan <i>Female</i>	Jumlah <i>Total</i>	Laki-laki <i>Male</i>	Perempuan <i>Female</i>	Jumlah <i>Total</i>
(1)	(8)	(9)	(10)	(11)	(12)	(13)
Kedung	0	1	1	-	-	-
Pecangaan	68	66	134	-	-	-
Kalinyamatan	23	23	46	-	-	-
Welahan	17	20	37	-	-	-
Mayong	46	50	96	1	1	2
Nalumsari	6	6	12	-	-	-
Batealit	8	5	13	4	1	5
Tahunan	52	63	115	3	3	6
Jepara	211	207	418	10	7	17
Mlonggo	12	12	24	1	-	1
Pakis Aji	9	10	19	197	208	405
Bangsri	32	30	62	-	-	-
Kembang	3	6	9	1	-	1
Keling	20	25	45	1	1	2
Donorojo	7	10	17	-	-	-
Karimunjava	5	3	8	-	-	-
Kabupaten Jepara	519	537	1 056	218	221	439

Lanjutan Tabel/Continued Table 4.4.1

Kecamatan Subdistrict	Budha Buddha			Konghuchu		
	Laki-laki Male	Perempuan Female	Jumlah Total	Laki-laki Male	Perempuan Female	Jumlah Total
(1)	(14)	(15)	(16)	(17)	(18)	(19)
Kedung	-	-	-	-	-	-
Pecangaan	2	1	3	-	-	-
Kalinyamatan	-	-	-	-	-	-
Welahan	51	47	98	3	1	4
Mayong	-	-	-	-	2	2
Nalumsari	-	-	-	-	-	-
Batealit	2	5	7	-	-	-
Tahunan	24	15	39	-	-	-
Jepara	12	10	22	-	-	-
Mlonggo	19	10	29	-	-	-
Pakis Aji	180	185	365	-	-	-
Bangsri	12	15	27	-	-	-
Kembang	47	46	93	-	-	-
Keling	633	653	1 286	-	-	-
Donorojo	1 114	1 119	2 233	-	-	-
Karimunjava	-	-	-	-	-	-
Kabupaten Jepara	2 096	2 106	4 202	3	3	6

Lanjutan Tabel/*Continued Table* 4.4.1

Kecamatan <i>Subdistrict</i>	Aliran Kepercayaan <i>Religious Beliefs</i>			Jumlah <i>Total</i>		
	Laki-laki <i>Male</i>	Perempuan <i>Female</i>	Jumlah <i>Total</i>	Laki-laki <i>Male</i>	Perempuan <i>Female</i>	Jumlah <i>Total</i>
(1)	(20)	(21)	(22)	(23)	(24)	(25)
Kedung	-	1	1	41 288	40 549	81 837
Pecangaan	-	-	-	44 728	44 391	89 119
Kalinyamatan	3	-	3	32 697	32 244	64 941
Welahan	5	1	6	40 760	40 061	80 821
Mayong	11	8	19	48 420	47 937	96 357
Nalumsari	3	2	5	40 375	40 229	80 604
Batealit	1	-	1	44 869	44 198	89 067
Tahunan	-	1	1	57 884	56 513	114 397
Jepara	-	-	-	42 607	42 134	84 741
Mlonggo	-	-	-	44 919	43 454	88 373
Pakis Aji	-	-	-	32 037	31 245	63 282
Bangsri	1	1	2	52 830	52 136	104 966
Kembang	-	-	-	36 834	37 132	73 966
Keling	-	-	-	33 778	33 882	67 660
Donorojo	3	1	4	31 077	30 874	61 951
Karimunjawa	1	-	1	5 390	5 094	10 484
Kabupaten Jepara	28	15	43	630 493	622 073	1 252 566

Sumber/*Source*: Dinas Kependudukan dan Catatan Sipil Kabupaten Jepara, DKB Semester 2 2022

Tabel 4.4.2 Jumlah Tempat Peribadatan menurut Kecamatan di Kabupaten Jepara, 2022
Number of Places of Worship by Subdistrict in Jepara Regency, 2022

Kecamatan Subdistrict	Masjid Mosque	Mushola Pray Room	Gereja Protestan Christian Church	Gereja Katholik Chatolic Church	Pura Temple	Vihara Vihara	Klenteng Klenteng
(1)	(2)	(3)	(4)	(5)	(6)	(7)	(8)
Kedung	34	269	3	-	-	-	-
Pecangaan	44	149	1	-	-	-	-
Kalinyamatan	42	171	4	-	-	-	-
Welahan	38	183	1	1	-	-	2
Mayong	93	375	1	-	-	-	-
Nalumsari	59	199	1	-	-	-	-
Batealit	93	411	2	-	-	1	-
Tahunan	84	125	8	1	-	3	-
Jepara	79	212	13	1	-	1	1
Mlonggo	55	229	2	-	-	1	-
Pakis Aji	64	298	17	-	4	3	-
Bangsri	157	346	11	-	-	1	-
Kembang	77	258	20	-	-	2	-
Keling	105	276	27	-	-	14	-
Donorojo	59	214	1	-	-	12	-
Karimunjava	14	33	-	-	-	-	-
Kabupaten Jepara	1 097	3 748	112	3	4	38	3

Sumber/Source: Kementerian Agama Kabupaten Jepara

Tabel 4.4.3 Jumlah Pondok Pesantren, TPQ dan Madin di Kabupaten Jepara, 2022
Table *Number of Moslem Boarding School, TPQ, and Madin in Jepara Regency, 2022*

Kecamatan Subdistrict	Pondok Pesantren Moslem Boarding School	TPQ	Madin
(1)	(2)	(3)	(4)
Kedung	34	68	55
Pecangaan	14	59	44
Kalinyamatan	15	33	40
Welahan	13	40	47
Mayong	15	79	66
Nalumsari	9	45	50
Batealit	24	77	72
Tahunan	29	75	56
Jepara	9	56	34
Mlonggo	10	59	34
Pakis Aji	1	46	21
Bangsri	27	88	52
Kembang	5	70	33
Keling	1	84	32
Donorojo	21	81	30
Karimunjawa	-	14	5
Kabupaten Jepara	227	974	671

Sumber/Source: Kementerian Agama Kabupaten Jepara

Tabel 4.4.4 Jumlah Jamaah Haji menurut Kecamatan di Kabupaten Jepara, 2022
Table 4.4.4 Number of Pilgrims by Subdistrict in Jepara Regency, 2022

Kecamatan Subdistrict	Pernah Haji Hajj			Belum Haji Not Hajj yet		
	Laki-laki Male	Perempuan Female	Jumlah Total	Laki-laki Male	Perempuan Female	Jumlah Total
(1)	(2)	(3)	(4)	(5)	(6)	(7)
Kedung	-	-	-	15	20	35
Pecangaan	-	-	-	28	34	62
Kalinyamatan	-	-	-	26	30	56
Welahan	-	-	-	28	34	62
Mayong	-	-	-	12	16	28
Nalumsari	-	-	-	8	11	19
Batealit	-	-	-	13	17	30
Tahunan	-	-	-	23	33	56
Jepara	-	-	-	22	26	48
Mlonggo	-	-	-	14	15	29
Pakis Aji	-	-	-	5	4	9
Bangsri	-	-	-	12	16	28
Kembang	-	-	-	5	14	19
Keling	-	-	-	11	12	23
Donorojo	-	-	-	9	10	19
Karimunjawa	-	-	-	1	1	2
Kabupaten Jepara	-	-	-	232	293	525

Lanjutan Tabel/*Continued Table 4.4.4*

Kecamatan <i>Subdistrict</i>	Jumlah <i>Total</i>		Jumlah <i>Total</i>
	Laki-laki <i>Male</i>	Perempuan <i>Female</i>	
(1)	(8)	(9)	(10)
Kedung	15	20	35
Pecangaan	28	34	62
Kalinyamatan	26	30	56
Welahan	28	34	62
Mayong	12	16	28
Nalumsari	8	11	19
Batealit	13	17	30
Tahunan	23	33	56
Jepara	22	26	48
Mlonggo	14	15	29
Pakis Aji	5	4	9
Bangsri	12	16	28
Kembang	5	14	19
Keling	11	12	23
Donorojo	9	10	19
Karimunjava	1	1	2
Kabupaten Jepara	232	293	525

Sumber/*Source*: Kantor Kementerian Agama Kabupaten Jepara

4.5 KEMISKINAN POVERTY

Tabel 4.5.1 **Garis Kemiskinan, Jumlah, dan Persentase Penduduk Miskin di Kabupaten Jepara, 2012–2022**
Poverty Line, Number, and Percentage of Poor People in Jepara Regency, 2012–2022

Tahun Year	Garis Kemiskinan (rupiah/kapita/bulan) Poverty Line (rupiah/capita/month)	Jumlah Penduduk Miskin (ribu) Number of Poor People (thousand)	Persentase Penduduk Miskin Percentage of Poor People
(1)	(2)	(3)	(4)
2012	263 266	107,00	9,38
2013	285 287	106,90	9,23
2014	299 914	100,48	8,55
2015	314 422	100,61	8,50
2016	341 754	100,32	8,35
2017	355 607	99,00	8,12
2018	371 296	86,50	7,00
2019	386 693	83,47	6,66
2020	407 056	91,14	7,17
2021	419 028	95,22	7,44
2022	442 618	89,08	6,88

Sumber/Source: BPS, Survei Sosial Ekonomi Nasional Maret/BPS-Statistics Indonesia, March National Socioeconomic Survey

Tabel
Table 4.5.2

Indeks Kedalaman Kemiskinan dan Indeks Keparahan Kemiskinan di Kabupaten Jepara, 2012–2022
Poverty Gap Index and Poverty Severity Index in Jepara Regency, 2012–2022

Tahun Year	Indeks Kedalaman Kemiskinan Poverty Gap Index	Indeks Keparahan Kemiskinan Poverty Severity Index
(1)	(2)	(3)
2012	0,94	0,18
2013	1,12	0,25
2014	1,17	0,23
2015	1,28	0,28
2016	0,68	0,10
2017	0,98	0,22
2018	0,71	0,13
2019	0,64	0,10
2020	0,60	0,07
2021	0,88	0,17
2022	1,22	0,3

Sumber/Source: BPS, Survei Sosial Ekonomi Nasional Maret/BPS-Statistics Indonesia, March National Socioeconomic Survey

4.6 KRIMINALITAS CRIME

Tabel 4.6.1 Jumlah Pelanggaran lalu Lintas dan Banyaknya Denda di Kabupaten Jepara, 2022
Number of Traffic Violations and Fines in in Jepara Regency, 2022

Bulan Month	Jumlah Pelanggaran Lalu Lintas Total of Traffic Violation	Teguran Admonition	Banyaknya Denda (Rp) Number of Fine
(1)	(2)	(3)	(4)
1. Januari / January	1 326	376	125 884 000
2. Februari / February	1 318	393	121 388 000
3. Maret / March	1 235	473	113 172 000
4. April / April	992	255	103 475 000
5. Mei / May	84	147	8 741 000
6. Juni / June	485	1 478	48 077 000
7. Juli / July	1 222	684	99 810 000
8. Agustus / August	1 073	525	91 163 000
9. September / September	718	369	53 682 000
10. Oktober / October	1 000	415	79 672 000
11. Nopember / November	287	1 555	17 543 000
12. Desember / December	-	-	-
Jumlah / Total	9 740	6 670	862 607 000

Sumber/Source: Kepolisian Resort Jepara

Tabel
Table 4.6.2

**Jumlah Kecelakaan Lalu Lintas dan Kerugian di
Kabupaten Jepara, 2022**
**Number of Traffic Accidents and Loss Value in Jepara
Regency, 2022**

Bulan Month	Jumlah Kecelakaan Total of Accident	Banyaknya Korban Number of Victim			Jumlah Nilai Kerugian (Rp) Total of Loss Value
		Meninggal Dead	Luka Berat Heavy Injury	Luka Ringan Light Injury	
(1)	(2)	(3)	(4)	(5)	(6)
1. Januari / January	26	6	-	25	17.800.000
2. Februari / February	24	3	-	23	23.400.000
3. Maret / March	47	7	-	57	34.250.000
4. April / April	41	13	-	46	26.400.000
5. Mei / May	24	7	-	20	17.950.000
6. Juni / June	34	3	-	48	11.600.000
7. Juli / July	34	7	-	31	14.800.000
8. Agustus / August	69	16	-	83	23.210.000
9. September / September	50	6	-	55	50.400.000
10. Oktober / October	31	4	-	35	21.500.000
11. Nopember / November	51	8	-	52	40.800.000
12. Desember / December	24	3	-	28	32.000.000
Jumlah / Total	455	83	-	503	209.000.000

Sumber/Source: Kepolisian Resort Jepara

Tabel
Table 4.6.3**Banyaknya Surat Ijin Mengemudi (S.I.M.) Yang
Dikeluarkan Polres Jepara, 2022**
**Number of Driving Licenses Issued by Jepara Resort Police,
2022**

Bulan Month	Surat Ijin Mengemudi (S.I.M.) Driving License										
	Baru New			Perpanjangan Extended							
	A	C	D	A	AU	C	D	BI	BIU	BII	BIIU
(1)	(2)	(3)	(4)	(5)	(6)	(7)	(8)	(9)	(10)	(11)	(12)
1. Januari / January	475	520	-	591	2	1 580	2	42	26	5	21
2. Februari / February	440	519	-	618	1	1 627	-	50	34	1	15
3. Maret / March	488	536	-	701	1	1 934	-	63	40	-	21
4. April / April	417	355	-	699	-	1 903	-	66	43	3	28
5. Mei / May	394	541	-	687	1	1 862	1	61	42	1	13
6. Juni / June	430	743	1	703	1	2 054	-	58	37	1	26
7. Juli / July	491	827	1	731	-	1 968	-	73	40	5	29
8. Agustus / August	449	810	-	722	2	2 014	-	68	49	3	32
9. September / September	392	578	-	640	1	1 624	2	56	26	2	23
10. Oktober / October	346	466	-	535	3	1 445	2	56	43	2	13
11. Nopember / November	273	371	-	541	2	1 450	1	56	35	2	23
12. Desember / December	295	373	-	588	2	1 504	-	60	36	2	25
Jumlah / Total	4 890	6 639	2	7 756	16	20 965	8	709	451	27	269

Lanjutan Tabel/*Continued Table* 4.6.3

Bulan Month	Surat Ijin Mengemudi (S.I.M.) Driving License						
	Peningkatan Enhancement					Produksi Production	Penerbitan Publishing
	AU	BI	BIU	BII	BIIU		
(1)	(13)	(14)	(15)	(16)	(17)	(18)	(19)
1. Januari / January	-	45	13	5	9	3 336	6 197
2. Februari / February	1	41	13	2	6	3 368	6 296
3. Maret / March	-	39	19	3	9	3 854	7 220
4. April / April	-	24	7	7	7	3 559	6 701
5. Mei / May	-	25	6	2	4	3 640	6 886
6. Juni / June	-	50	18	2	6	4 130	4 233
7. Juli / July	-	34	20	2	4	4 225	7 959
8. Agustus / August	-	52	20	4	8	4 233	8 017
9. September / September	-	43	16	3	12	3 418	6 444
10. Oktober / October	-	40	11		5	2 967	5 588
11. Nopember / November	-	22	10	7	1	2 794	5 315
12. Desember / December	-	19	13	2	5	2 924	5 553
Jumlah / Total	1	434	166	39	76	42 448	80 006

Sumber/*Source*: Kepolisian Resort Jepara

Tabel 4.6.4 Banyaknya Perkara yang Masuk, Diselesaikan, dan Sisa di Kejaksaan Negeri Jepara, 2022
Number of Lawsuits which Entered, were Finished, and Rest by State Judiciary of Jepara, 2022

Bulan Month	Masuk Entered	Diselesaikan Be Finished	Sisa Rest
(1)	(2)	(3)	(4)
1. Januari / January	26	7	19
2. Februari / February	42	25	17
3. Maret / March	18	18	0
4. April / April	23	23	0
5. Mei / May	18	18	0
6. Juni / June	19	19	0
7. Juli / July	26	26	0
8. Agustus / August	35	20	15
9. September / September	44	23	21
10. Oktober / October	23	18	5
11. Nopember / November	28	23	5
12. Desember / December	11	11	0
Jumlah / Total	313	231	82

Sumber/Source: Kejaksaan Negeri Jepara

Tabel
Table 4.6.5**Jumlah Pelanggaran Hukum Menurut Golongan Pelaku dan Jenis Kelamin di Kabupaten Jepara, 2022**
Number of Law Violations By Doer Classification and Sex in Jepara Regency, 2022

Golongan Pelaku Doer Classification	Laki-laki Male	Perempuan Female	Jumlah Total
(1)	(2)	(3)	(4)
1. Dewasa / <i>Adult</i>	214	6	220
2. Anak-anak / <i>Children</i>	11	1	12
3. Orang Asing / <i>Foreigner</i>	-	-	-
Jumlah / Total	225	7	232

Sumber/Source: Kejaksaan Negeri Jepara

Tabel 4.6.6 Banyaknya Perkara Yang Masuk dan Diselesaikan
Kejaksaan Negeri Jepara menurut Jenisnya , 2022
*Number of Lawsuits Which Entered & Were Finished by State
Judiciary of Jepara Type of Lawsuit, 2022*

	<i>Jenis Perkara Type of Lawsuit</i>	<i>Laki-laki Male</i>	<i>Perempuan Female</i>	<i>Jumlah Total</i>
	(1)	(2)	(3)	(4)
Kejahatan / Crime:				
1	Politik / <i>Political</i>	-	-	-
2	Terhadap Negara / <i>Toward The State</i>	-	-	-
3	Terhadap Ketertiban Umum / <i>Toward The Public Order</i>	11	2	13
4	Pembakaran / <i>Burning</i>	1	-	1
5	Penyuapan / <i>Bribery</i>	-	-	-
6	Mata Uang / <i>Currency</i>	-	-	-
7	Memalsu Surat / <i>Meterai Forging Letter / Stamp</i>	-	-	-
8	Kesusilaan / <i>Decency</i>	2	-	2
9	Perjudian / <i>Gambling</i>	24	-	24
10	Penculikan / <i>Kidnapping</i>	-	-	-
11	Pembunuhan / <i>Murder</i>	-	-	-
12	Penganiayaan / <i>Oppression</i>	6	-	6
13	Pencurian / <i>Theft</i>	50	1	51
14	Perampokan / <i>Robbery</i>	-	-	-
15	Memeras/Mengancam / <i>Pressing/Threatening</i>	-	-	-
16	Kekerasan dalam Rumah Tangga / <i>Hardness in household</i>	1	-	1
17	Korupsi / <i>Corruption</i>	2	-	2
18	Undang-undang Perlindungan Anak / <i>Law of Protection of Child</i>	25	1	26
19	Penggelapan / <i>Embezzlement</i>	-	-	-
20	Penipuan / <i>Deception</i>	9	-	9
21	Merusak Barang / <i>Damage of Items</i>	-	-	-
22	Dalam Jabatan / <i>In The Job</i>	-	-	-
23	Penadahan / <i>Receptacle</i>	7	-	7
24	Ekonomi / Kealpaan Economy / <i>Indifference</i>	-	-	-
25	Narkotika / <i>Narcotic</i>	72	1	73
26	Undang-Undang Lalu Lintas	-	-	-
27	Undang-Undang Darurat	-	-	-

Lanjutan Tabel/*Continued Table* 4.6.6

	<i>Jenis Perkara Type of Lawsuit</i>	<i>Laki-laki Male</i>	<i>Perempuan Female</i>	<i>Jumlah Total</i>
	(1)	(2)	(3)	(4)
28	Undang-Undang Kehutanan	3	-	3
29	Undang-Undang Kesehatan	3	-	3
30	Undang-Undang Pangan	-	-	-
31	Undang-Undang Mata Uang	-	-	-
32	Undang-Undang Keimigrasian	-	-	-
33	Undang-Undang Minerba	1	-	1
	Jumlah / Total	217	5	222

Sumber/*Source*: Kejaksaan Negeri Jepara

Tabel 4.6.7 Jumlah Perkara di Pengadilan Negeri, 2022
Table Number of Cases in District Court, 2022

Golongan Pelaku <i>Doer Classification</i>	Masuk <i>Entered</i>	Diselesaikan <i>Be Finished</i>	Sisa <i>Rest</i>
(1)	(2)	(3)	(4)
1. Perkara Perdata	1	82	81
2. Perkara Pidana	31	215	216

Sumber/Source: Pengadilan Negeri Jepara

Tabel 4.6.8 Jumlah Penyelesaian Perkara di Pengadilan Negeri, 2022
Table Number of Settlements in District Courts, 2022

	Bulan Month	Masuk Entered	Diselesaikan Be Finished
	(1)	(2)	(3)
Pidana			
1. Pidana Biasa		32	216
2. Pidana Khusus Anak		-	15
3. Pidana Cepat		37	37
4. Pidana Singkat		-	-
5. Pra Peradilan		-	-
6. Pidana Tilang		0	9 740
Perdata			
1. Gugatan		17	81
2. Permohonan		5	130
2. Gugatan Sederhana		2	69

Sumber/Source: Pengadilan Negeri Jepara

Tabel 4.6.9 Jumlah Penyelesaian Perkara di Pengadilan Negeri, 2022
Table Number of Settlements in District Courts, 2022

Bulan Month	Sisa 2021 Rest	Masuk 2022 Entered	Diselesaikan 2022 Be Finished	Sisa 2022 Rest
(1)	(2)	(3)	(4)	(5)
Pidana				
1. Pidana Biasa	32	215	216	31
2. Pidana Khusus Anak	-	15	15	-
3. Pidana Cepat	-	37	37	-
4. Pidana Singkat	-	-	-	-
5. Pra Peradilan	-	-	-	-
6. Pidana Tilang	-	9 740	9 740	-
Perdata				
1. Gugatan (+Bantahan)	17	82	98	1
2. Permohonan (+Konsinyasi)	5	127	130	2
2. Gugatan Sederhana	2	67	69	0

Sumber/Source: Pengadilan Negeri Jepara

4.7 BENCANA DISASTER

Tabel 4.7.1 Jumlah Kejadian Kebakaran di Kabupaten Jepara, 2021
Table **4.7.1** *Number of Fire Incidents in Jepara Regency, 2021*

Bulan <i>Month</i>	Jumlah <i>Total</i>
(1)	(2)
1. Januari / <i>January</i>	4
2. Februari / <i>February</i>	3
3. Maret / <i>March</i>	4
4. April / <i>April</i>	7
5. Mei / <i>May</i>	6
6. Juni / <i>June</i>	10
7. Juli / <i>July</i>	17
8. Agustus / <i>August</i>	22
9. September / <i>September</i>	14
10. Oktober / <i>October</i>	14
11. Nopember / <i>November</i>	5
12. Desember / <i>December</i>	9
Jumlah / <i>Total</i>	115

Sumber/Source: Satuan Polisi Pamong Praja dan Pemadam Kebakaran Kab. Jepara

Tabel 4.7.2 Banyaknya Kejadian Kebakaran, yang Terbakar, yang Kehilangan Tempat Tinggal di Kabupaten Jepara, 2022
Number of Fire Incidents, Burns, Lost Homes in Jepara Regency, 2022

Tahun Year	Jumlah Kejadian Kebakaran Fire Incidents	Banyaknya yang Terbakar Amount Burned					Yang Kehilangan Tempat Tinggal The Lost Home	
		Rumah House	Kantor Office	Gudang Warehouse	B.U	Lainnya Other	Keluarga Family	Jiwa Person
(1)	(2)	(3)	(4)	(5)	(6)	(7)	(8)	(9)
2022	101	14	6	20	2	53	-	-
2021	115	14	-	22	4	75	5	20
2020	108	9	1	19	7	72	-	-
2019	132	29	1	21	6	75	6	16
2018	146	21	-	30	2	71	5	17
2017	89	16	-	26	5	42	3	11

Sumber/Source: Satuan Polisi Pamong Praja dan Pemadam Kebakaran Kab. Jepara

Tabel
Table 4.7.3

**Jumlah Desa¹/Kelurahan yang Mengalami Bencana Alam²
Menurut Kecamatan di Kabupaten Jepara, 2019–2021**
**Number of Villages¹/Kelurahan that Had Natural Disaster²
by Subdistrict in Jepara Regency, 2019–2021**

Kecamatan Subdistrict	Banjir/Flood		
	2019	2020	2021
(1)	(2)	(3)	(4)
Kedung	–	–	–
Pecangaan	–	–	–
Kalinyamatan	–	–	–
Welahan	–	1	–
Mayong	1	1	4
Nalumsari	–	–	–
Batealit	–	–	–
Tahunan	1	1	1
Jepara	–	–	–
Mlonggo	–	–	–
Pakis Aji	–	–	–
Bangsri	–	–	–
Kembang	1	–	1
Keling	–	–	–
Donorojo	–	3	3
Karimunjawa	–	–	–
Kabupaten Jepara	3	6	9

Lanjutan Tabel/Continued Table 4.7.3

Kecamatan Subdistrict	Gempa Bumi/Earthquake		
	2019	2020	2021
(1)	(5)	(6)	(7)
Kedung	–	–	–
Pecangaan	–	–	–
Kalinyamatan	–	–	–
Welahan	–	–	–
Mayong	–	14	–
Nalumsari	–	–	–
Batealit	–	–	–
Tahunan	–	–	–
Jepara	–	–	–
Mlonggo	–	–	–
Pakis Aji	–	–	–
Bangsri	–	–	–
Kembang	–	–	–
Keling	–	–	–
Donorojo	–	–	–
Karimunjawa	–	–	–
Kabupaten Jepara	–	14	–

Lanjutan Tabel/*Continued Table 4.7.3*

Kecamatan <i>Subdistrict</i>	Tanah Longsor/ <i>Landslide</i>		
	2019	2020	2021
(1)	(8)	(9)	(10)
Kedung	–	–	–
Pecangaan	–	–	–
Kalinyamatan	–	–	–
Welahan	–	–	–
Mayong	–	–	–
Nalumsari	–	1	2
Batealit	1	–	–
Tahunan	–	–	–
Jepara	1	–	–
Mlonggo	–	–	–
Pakis Aji	–	1	1
Bangsri	–	–	1
Kembang	–	2	3
Keling	4	4	4
Donorojo	1	–	3
Karimunjawa	–	–	–
Kabupaten Jepara	7	8	14

Catatan/*Note*: ¹ Desa pada tabel ini termasuk Unit Permukiman Transmigrasi (UPT) yang masih dibina oleh kementerian terkait dan nagari di Provinsi Sumatera Barat/*Villages in this table are included in Transmigration Settlement Unit which is still fostered by the relevant ministries and the nagari in the Province of Sumatera Barat*

Sumber/*Source*: ² Kejadian dalam setahun sebelum tahun pencacahan/ *Occurrence in the last one year before the enumeration year*
BPS, Pendataan Potensi Desa (Podes)/*BPS-Statistics Indonesia, Village Potential Data Collecting*

4.8 SOSIAL LAINNYA OTHER SOCIAL AFFAIRS

Tabel 4.8.1 Jumlah Wajib KTP dan Kepemilikan KTP menurut Kecamatan di Kabupaten Jepara, 2022
Number of Identity Card Required and Ownership of Identity Card by Subdistrict in Jepara Regency, 2022

Kecamatan Subdistrict	Wajib KTP Identity Card Required	Kepemilikan KTP Ownership of Identity Card
(1)	(2)	(3)
Kedung	58 335	57 918
Pecangaan	64 671	64 195
Kalinyamatan	46 347	46 029
Welahan	57 891	57 468
Mayong	70 034	69 586
Nalumsari	58 807	58 431
Batealit	64 926	64 465
Tahunan	82 591	82 008
Jepara	61 899	61 502
Mlonggo	64 709	64 237
Pakis Aji	46 038	45 667
Bangsri	77 049	76 557
Kembang	55 675	55 393
Keling	51 522	51 188
Donorojo	47 096	46 765
Karimunjawa	7 555	7 475
Kabupaten Jepara	915 145	908 884

Sumber/Source: Dinas Kependudukan dan Catatan Sipil Kabupaten Jepara, DKB Semester 1 2022

Tabel
Table 4.8.2**Jumlah Penduduk menurut Status Perkawinan dan
Kecamatan di Kabupaten Jepara, 2022**
*Number of Population by Marital Status and Subdistrict in
Jepara Regency, 2022*

Kecamatan Subdistrict	Status Perkawinan Marital Status					
	Belum Kawin Single			Kawin Marry		
	Laki-laki Male	Perempuan Female	Jumlah Total	Laki-laki Male	Perempuan Female	Jumlah Total
(1)	(2)	(3)	(4)	(5)	(6)	(7)
Kedung	19 707	15 529	35 236	20 640	20 486	41 126
Pecangaan	20 625	16 500	37 125	22 784	22 802	45 586
Kalinyamatan	16 224	12 940	29 164	15 482	15 848	31 330
Welahan	20 087	15 511	35 598	19 749	20 364	40 113
Mayong	22 206	17 723	39 929	24 965	25 113	50 078
Nalumsari	18 375	14 623	32 998	21 023	21 167	42 190
Batealit	20 942	16 211	37 153	23 090	23 741	46 831
Tahunan	27 573	21 731	49 304	28 859	28 966	57 825
Jepara	20 539	16 640	37 179	20 478	20 475	40 953
Mlonggo	21 154	16 427	37 581	22 143	22 106	44 249
Pakis Aji	14 631	11 121	25 752	16 534	16 487	33 021
Bangsri	24 149	18 644	42 793	26 868	27 004	53 872
Kembang	14 964	11 887	26 851	20 533	20 323	40 856
Keling	13 754	10 676	24 430	18 793	18 822	37 615
Donorojo	12 958	9 954	22 912	17 046	17 146	34 192
Karimunjava	2 404	1 795	4 199	2 811	2 801	5 612
Kabupaten Jepara	290 292	227 912	518 204	321 798	323 651	645 449

Lanjutan Tabel/Continued Table 4.8.2

Kecamatan Subdistrict	Status Perkawinan Marital Status					
	Cerai Hidup Divorced			Cerai Mati Death Divorce		
	Laki-laki Male	Perempuan Female	Jumlah Total	Laki-laki Male	Perempuan Female	Jumlah Total
(1)	(8)	(9)	(10)	(11)	(12)	(13)
Kedung	368	786	1 154	573	3 748	4 321
Pecangaan	476	959	1 435	843	4 130	4 973
Kalinyamatan	341	677	1 018	650	2 779	3 429
Welahan	297	565	862	627	3 621	4 248
Mayong	528	994	1 522	721	4 107	4 828
Nalumsari	280	715	995	697	3 724	4 421
Batealit	378	851	1 229	459	3 395	3 854
Tahunan	572	1 121	1 693	880	4 695	5 575
Jepara	753	1 123	1 876	837	3 896	4 733
Mlonggo	738	1 082	1 820	884	3 839	4 723
Pakis Aji	368	731	1 099	504	2 906	3 410
Bangsri	792	1 377	2 169	1 021	5 111	6 132
Kembang	492	1 032	1 524	845	3 890	4 735
Keling	518	912	1 430	713	3 472	4 185
Donorojo	531	901	1 432	542	2 873	3 415
Karimunjava	42	85	127	133	413	546
Kabupaten Jepara	7 474	13 911	21 385	10 929	56 599	67 528

Sumber/Source: Dinas Kependudukan dan Catatan Sipil Kabupaten Jepara, DKB Semester 2 2022

Tabel
Table 4.8.3**Jumlah Kepala Keluarga dan Kepemilikan Kartu Keluarga menurut Kecamatan di Kabupaten Jepara, 2022**
Number of Head of Family and Family Card Ownership by Marital Status and Subdistrict in Jepara Regency, 2022

Kecamatan Subdistrict	Kepala Keluarga Head of Family			Kepemilikan Kartu Keluarga Family Card Ownership
	Laki-laki Male	Perempuan Female	Jumlah Total	
(1)	(2)	(3)	(4)	(5)
Kedung	21 217	5 463	26 680	24 965
Pecangaan	23 799	5 912	29 711	27 536
Kalinyamatan	16 428	4 195	20 623	19 336
Welahan	20 665	5 056	25 721	24 200
Mayong	26 015	6 378	32 393	30 498
Nalumsari	21 603	5 291	26 894	24 685
Batealit	23 910	5 688	29 598	27 178
Tahunan	30 346	6 778	37 124	34 393
Jepara	22 009	5 673	27 682	26 009
Mlonggo	23 742	5 497	29 239	27 509
Pakis Aji	17 301	4 051	21 352	19 608
Bangsri	28 457	7 706	36 163	33 702
Kembang	21 725	5 664	27 389	26 032
Keling	19 858	5 238	25 096	23 309
Donorojo	17 960	4 755	22 715	21 146
Karimunjawa	2 972	623	3 595	3 403
Kabupaten Jepara	338 007	83 968	421 975	393 509

Sumber/Source: Dinas Kependudukan dan Catatan Sipil Kabupaten Jepara, DKB Semester 1 2022

Tabel 4.8.4 Jumlah Organisasi Kemasyarakatan menurut Kecamatan di Kabupaten Jepara, 2022
Table 4.8.4 Number of Community Organizations by Subdistrict in Jepara Regency, 2022

Kecamatan Subdistrict	Keagamaan Religious				Kebudayaan Culture			
	Nasional National	Lokal Local	Asing Foreign	Jumlah Total	Nasional National	Lokal Local	Asing Foreign	Jumlah Total
(1)	(2)	(3)	(4)	(5)	(6)	(7)	(8)	(9)
Kedung	-	-	-	-	3	3	-	6
Pecangaan	1	-	-	1	2	4	-	6
Kalinyamatan	-	-	-	-	8	-	-	8
Welahan	1	-	-	1	-	-	-	-
Mayong	-	1	-	1	5	2	-	7
Nalumsari	-	1	-	1	2	-	-	2
Batealit	1	-	-	1	2	-	-	2
Tahunan	3	-	-	3	8	4	-	12
Jepara	19	1	-	20	29	4	-	33
Mlonggo	-	-	-	-	4	3	-	7
Pakis Aji	3	1	-	4	1	1	-	2
Bangsri	2	-	-	2	2	1	-	3
Kembang	-	-	-	-	1	-	-	1
Keling	5	-	-	5	1	-	-	1
Donorojo	2	-	-	2	-	1	-	1
Karimunjawa	-	-	-	-	-	-	-	-
Kabupaten Jepara	37	4	-	41	68	23	-	91

Lanjutan Tabel/*Continued Table* 4.8.4

Kecamatan <i>Subdistrict</i>	Profesi <i>Profession</i>			Jumlah <i>Total</i>
	Nasional <i>National</i>	Lokal <i>Local</i>	Asing <i>Foreign</i>	
(1)	(10)	(11)	(12)	(13)
Kedung	-	-	-	-
Pecangaan	4	1	-	5
Kalinyamatan	1	1	-	2
Welahan	-	-	-	-
Mayong	1	1	-	2
Nalumsari	-	-	-	-
Batealit	2	-	-	2
Tahunan	7	1	-	8
Jepara	12	-	1	13
Mlonggo	-	-	-	-
Pakis Aji	-	-	-	-
Bangsri	-	1	-	1
Kembang	-	-	-	-
Keling	-	1	-	1
Donorojo	-	-	-	-
Karimunjawa	-	-	-	-
Kabupaten Jepara	27	6	1	34

Sumber/*Source*: Dinas Kependudukan dan Catatan Sipil Kabupaten Jepara, DKB Semester 2 2022

Tabel 4.8.5 **Laporan Perkara Perkawinan Tingkat Pertama yang Diterima pada Pengadilan Agama Jepara, Desember 2022**
Report on First Level Marriage Cases Received at the Jepara Religious Court, December 2022

Laporan Perkara Report on Cases	Bulan Month				
	Januari January	Februari February	Maret March	April	Mei May
(1)	(2)	(3)	(4)	(5)	(6)
A. Perkawinan / Marriage					
1. Izin Poligami	-	2	-	-	1
2. Pencegahan Perkawinan	-	-	-	-	-
3. Penolakan Perk. Oleh PPN	-	-	-	-	-
4. Pembatalan Perkawinan	-	-	-	-	-
5. Kelalaian atas Kewajiban Suami/Istri	-	-	-	-	-
6. Cerai Talak	62	31	40	15	40
7. Cerai Gugat	255	126	166	90	166
8. Harta Bersama	-	1	-	-	-
9. Penguasaan Anak/Hadhonah	-	-	-	1	-
10. Nafkah Anak Oleh Ibu	-	-	-	-	-
11. Hak-hak bekas Isteri	-	-	-	-	-
12. Pengesahan Anak	-	-	-	-	-
13. Pencabutan Kek. Orang Tua	-	-	-	-	-
14. Perwalian	-	2	1	3	1
15. Pemb. Kekuasaan Wali	-	-	-	-	-
16. Penunj. Orang Lain Sbg Wali	-	-	-	-	-
17. Ganti Rugi Thd Wali	-	-	-	-	-
18. Asal Usul Anak	1	-	2	1	3
19. Pen. Kawin Campuran	-	-	-	-	-
20. Isbath Nikah	3	3	1	3	2
21. Izin Kawin	1	-	-	-	-
22. Dispensasi Kawin	50	46	46	35	58

Lanjutan Tabel/*Continued Table 4.8.5*

Laporan Perkara <i>Report on Cases</i>	Bulan <i>Month</i>				
	Januari <i>January</i>	Februari <i>February</i>	Maret <i>March</i>	April	Mei <i>May</i>
(1)	(2)	(3)	(4)	(5)	(6)
23. Wali Adhol	2	-	1	-	-
24. Pengangkatan anak	-	-	-	-	-
B. Ekonomi Syari'ah	-	-	-	1	-
C. Kewarisan	1	1	3	-	1
D. Wasiat	-	-	-	-	-
E. Hibah	-	-	-	1	-
F. Wakaf	-	-	-	-	-
G. Zakat / Infaq / Shodaqoh	-	-	-	-	-
H. P3HP / Penetapan Ahli Waris	1	3	1	-	-
I. Lain-lain	1	-	-	-	-

Lanjutan Tabel/Continued Table 4.8.5

Laporan Perkara Report on Cases	Bulan Month				
	Juni June	Juli July	Agustus August	September	Oktober October
(1)	(7)	(8)	(9)	(10)	(11)
A. Perkawinan / Marriage					
1. Izin Poligami	-	-	1	-	-
2. Pencegahan Perkawinan	-	-	-	-	-
3. Penolakan Perk. Oleh PPN	-	-	-	-	-
4. Pembatalan Perkawinan	-	1	-	-	2
5. Kelalaian atas Kewajiban Suami/Istri	-	-	-	-	-
6. Cerai Talak	56	39	35	44	42
7. Cerai Gugat	161	111	171	169	135
8. Harta Bersama	1	-	-	-	-
9. Penguasaan Anak/Hadhonah	-	1	-	-	-
10. Nafkah Anak Oleh Ibu	-	-	-	-	-
11. Hak-hak bekas Isteri	-	-	-	-	-
12. Pengesahan Anak	-	-	-	-	-
13. Pencabutan Kek. Orang Tua	-	-	-	-	-
14. Perwalian	1	1	-	-	-
15. Pemb. Kekuasaan Wali	-	-	-	-	-
16. Penunj. Orang Lain Sbg Wali	-	-	-	-	-
17. Ganti Rugi Thd Wali	-	-	-	-	-
18. Asal Usul Anak	2	1	2	3	1
19. Pen. Kawin Campuran	-	-	-	-	-
20. Isbath Nikah	4	5	4	1	-
21. Izin Kawin	-	-	-	-	-
22. Dispensasi Kawin	9-	22	51	37	38

Lanjutan Tabel/*Continued Table* 4.8.5

Laporan Perkara <i>Report on Cases</i>	Bulan <i>Month</i>				
	Juni June	Juli July	Agustus August	September	Oktober October
(1)	(7)	(8)	(9)	(10)	(11)
23. Wali Adhol	1	-	1	1	-
24. Pengangkatan anak	-	-	-	-	-
B. Ekonomi Syari'ah	-	-	-	-	1
C. Kewarisan	4	-	2	-	1
D. Wasiat	-	-	-	-	-
E. Hibah	-	-	-	-	-
F. Wakaf	-	-	-	-	-
G. Zakat / Infaq / Shodaqoh	-	-	-	-	-
H. P3HP / Penetapan Ahli Waris	1	-	1	2	1
I. Lain-lain	1	-	1	2	-

Lanjutan Tabel/*Continued Table 4.8.5*

Laporan Perkara <i>Report on Cases</i>	Bulan <i>Month</i>		
	November	Desember December	Jumlah Total
(1)	(12)	(13)	(14)
Perkawinan / <i>Marriage</i>			
1. Izin Poligami	-	-	4
2. Pencegahan Perkawinan	-	-	-
3. Penolakan Perk. Oleh PPN	-	-	-
4. Pembatalan Perkawinan	-	-	3
5. Kelalaian atas Kewajiban Suami/Istri	-	-	-
6. Cerai Talak	26	21	451
7. Cerai Gugat	130	77	1757
8. Harta Bersama	-	-	2
9. Penguasaan Anak/Hadhonah	-	-	2
10. Nafkah Anak Oleh Ibu	-	-	-
11. Hak-hak bekas Isteri	-	-	-
12. Pengesahan Anak	-	-	-
13. Pencabutan Kek. Orang Tua	-	-	-
14. Perwalian	-	-	9
15. Pencb. Kekuasaan Wali	-	-	-
16. Penunj. Orang Lain Sbg Wali	-	-	-
17. Ganti Rugi Thd Wali	-	-	-
18. Asal Usul Anak	-	-	16
19. Pen. Kawin Campuran	-	-	-
20. Isbath Nikah	-	3	29
21. Izin Kawin	-	-	1
22. Dispensasi Kawin	47	15	535

Lanjutan Tabel/*Continued Table* 4.8.5

Laporan Perkara <i>Report on Cases</i>	Bulan <i>Month</i>		
	November	Desember December	Jumlah Total
(1)	(12)	(13)	(14)
23. Wali Adhol	1	-	7
24. Pengangkatan anak	-	-	-
B. Ekonomi Syari'ah	-	-	2
C. Kewarisan	-	-	13
D. Wasiat	-	-	-
E. Hibah	-	-	1
F. Wakaf	-	-	-
G. Zakat / Infaq / Shodaqoh	-	-	-
H. P3HP / Penetapan Ahli Waris	1	1	12
I. Lain-lain	-	-	5

Sumber/*Source*: Pengadilan Agama Jepara

Tabel 4.8.6 **Laporan Perkara Perkawinan Tingkat Pertama yang Diputus Pada Pengadilan Agama Jepara, Desember 2022**
Report Of The First Stage Of Marriage Case Decided At The Jepara Religious Court, December 2022

Laporan Perkara Report on Cases	Bulan Month				
	Januari January	Februari February	Maret March	April	Mei May
(1)	(2)	(3)	(4)	(5)	(6)
A. Perkawinan / Marriage					
1. Izin Poligami	1	-	-	2	-
2. Pencegahan Perkawinan	-	-	-	-	-
3. Penolakan Perk. Oleh PPN	-	-	-	-	-
4. Pembatalan Perkawinan	-	-	-	-	-
5. Kelalaian atas Kewajiban Suami/Istri	-	-	-	-	-
6. Cerai Talak	46	26	44	23	31
7. Cerai Gugat	139	148	184	112	113
8. Harta Bersama	-	-	-	-	-
9. Penguasaan Anak/Hadhonah	-	-	-	1	-
10. Nafkah Anak Oleh Ibu	-	-	-	-	-
11. Hak-hak bekas Isteri	-	-	-	-	-
12. Pengesahan Anak	-	-	-	-	-
13. Pencabutan Kek. Orang Tua	-	-	-	-	-
14. Perwalian	-	-	1	2	2
15. Pencb. Kekuasaan Wali	-	-	-	-	-
16. Penunj. Orang Lain Sbg Wali	-	-	-	-	-
17. Ganti Rugi Thd Wali	-	-	-	-	-
18. Asal Usul Anak	1	-	2	1	1
19. Pen. Kawin Campuran	-	-	-	-	-
20. Isbath Nikah	1	3	3	1	3
21. Izin Kawin	-	-	-	-	-
22. Dispensasi Kawin	32	42	61	35	38

Lanjutan Tabel/*Continued Table* 4.8.6

Laporan Perkara <i>Report on Cases</i>	Bulan <i>Month</i>				
	Januari <i>January</i>	Februari <i>February</i>	Maret <i>March</i>	April	Mei <i>May</i>
(1)	(2)	(3)	(4)	(5)	(6)
23. Wali Adhol	-	2	1	-	-
24. Pengangkatan anak	-	-	-	-	-
B. Ekonomi Syariah	-	-	-	1	-
C. Kewarisan	1	-	-	-	-
D. Wasiat	-	-	-	-	-
E. Hibah	-	-	-	-	-
F. Wakaf	-	-	-	-	-
G. Zakat I Infaq I Shodaqoh	-	-	-	-	-
H. P3HP / Penetapan Ahli Waris	1	2	-	-	-
I. Lain-lain	-	1	-	-	-
J. Ditolak	-	-	-	1	-
K. Tidak Diterima	-	1	-	-	-
L. Gugur	1	-	2	1	-
M. Dicoret Dari Register	1	2	-	-	-

Lanjutan Tabel/*Continued Table 4.8.6*

Laporan Perkara <i>Report on Cases</i>	Bulan <i>Month</i>				
	Juni June	Juli July	Agustus August	September	Oktober October
(1)	(7)	(8)	(9)	(10)	(11)
A. Perkawinan / Marriage					
1. Izin Poligami	1	-	-	1	-
2. Pencegahan Perkawinan	-	-	-	-	-
3. Penolakan Perk. Oleh PPN	-	-	-	-	-
4. Pembatalan Perkawinan	-	-	-	-	-
5. Kelalaian atas Kewajiban Suami/Istri	-	-	-	-	-
6. Cerai Talak	44	35	34	28	40
7. Cerai Gugat	202	106	151	127	170
8. Harta Bersama	-	-	-	-	-
9. Penguasaan Anak/Hadhonah	-	-	-	-	1
10. Nafkah Anak Oleh Ibu	-	-	-	-	-
11. Hak-hak bekas Isteri	-	-	-	-	-
12. Pengesahan Anak	-	-	-	-	-
13. Pencabutan Kek. Orang Tua	-	-	-	-	-
14. Perwalian	1	1	-	-	-
15. Pemb. Kekuasaan Wali	-	-	-	-	-
16. Penunj. Orang Lain Sbg Wali	-	-	-	-	-
17. Ganti Rugi Thd Wali	-	-	-	-	-
18. Asal Usul Anak	1	3	1	3	1
19. Pen. Kawin Campuran	-	-	-	-	-
20. Isbath Nikah	4	2	3	4	-
21. Izin Kawin	-	-	-	-	-
22. Dispensasi Kawin	92	41	42	36	36

Lanjutan Tabel/*Continued Table* 4.8.6

Laporan Perkara <i>Report on Cases</i>	Bulan <i>Month</i>				
	Juni June	Juli July	Agustus August	September	Oktober October
(1)	(7)	(8)	(9)	(10)	(11)
23. Wali Adhol	-	-	1	1	-
24. Pengangkatan anak	-	-	-	-	-
B. Ekonomi Syariah	-	-	-	-	1
C. Kewarisan	-	-	-	1	-
D. Wasiat	-	-	-	-	-
E. Hibah	-	-	-	-	-
F. Wakaf	-	-	-	-	-
G. Zakat I Infaq I Shodaqoh	-	-	-	-	-
H. P3HP / Penetapan Ahli Waris	-	2	-	-	2
I. Lain-lain	1	-	1	1	1
J. Ditolak	-	-	1	3	1
K. Tidak Diterima	-	-	1	-	1
L. Gugur	-	1	1	1	3
M. Dicoret Dari Register	-	-	-	3	1

Lanjutan Tabel/*Continued Table 4.8.6*

Laporan Perkara <i>Report on Cases</i>	Bulan <i>Month</i>		
	November	Desember December	Jumlah Total
(1)	(12)	(13)	(14)
Perkawinan / <i>Marriage</i>			
1. Izin Poligami	-	-	5
2. Pencegahan Perkawinan	-	-	-
3. Penolakan Perk. Oleh PPN	-	-	-
4. Pembatalan Perkawinan	1	-	1
5. Kelalaian atas Kewajiban Suami/Istri	-	-	-
6. Cerai Talak	40	26	417
7. Cerai Gugat	145	121	1718
8. Harta Bersama	-	-	-
9. Penguasaan Anak/Hadhonah	-	-	2
10. Nafkah Anak Oleh Ibu	-	-	-
11. Hak-hak bekas Isteri	-	-	-
12. Pengesahan Anak	-	-	-
13. Pencabutan Kek. Orang Tua	-	-	-
14. Perwalian	-	-	7
15. Pencb. Kekuasaan Wali	-	-	-
16. Penunj. Orang Lain Sbg Wali	-	-	-
17. Ganti Rugi Thd Wali	-	-	-
18. Asal Usul Anak	1	-	15
19. Pen. Kawin Campuran	-	-	-
20. Isbath Nikah	-	1	25
21. Izin Kawin	-	-	-
22. Dispensasi Kawin	47	28	530

Lanjutan Tabel/*Continued Table* 4.8.6

Laporan Perkara <i>Report on Cases</i>	Bulan <i>Month</i>		
	November	Desember December	Jumlah Total
(1)	(12)	(13)	(14)
23. Wali Adhol	1	-	6
24. Pengangkatan anak	-	-	-
B. Ekonomi Syariah	-	-	2
C. Kewarisan	-	2	4
D. Wasiat	-	-	-
E. Hibah	-	-	-
F. Wakaf	-	-	-
G. Zakat I Infaq I Shodaqoh	-	-	-
H. P3HP / Penetapan Ahli Waris	-	1	8
I. Lain-lain	-	-	5
J. Ditolak	-	1	7
K. Tidak Diterima	1	-	4
L. Gugur	3	-	13
M. Dicoret Dari Register	-	1	8

Sumber/*Source*: Pengadilan Agama Jepara

Tabel 4.8.7 Laporan Faktor-Faktor Penyebab Terjadinya Perceraian Pada Pengadilan Agama Jepara, Desember 2022
Report on the Factors Causing Divorce at the Jepara Religious Court, December 2022

Faktor Penyebab Perceraian <i>Factors Causing Divorce</i>	Bulan <i>Month</i>				
	Januari <i>January</i>	Februari <i>February</i>	Maret <i>March</i>	April	Mei <i>May</i>
(1)	(2)	(3)	(4)	(5)	(6)
1. Zina	-	-	-	-	-
2. Mabuk	-	-	-	-	-
3. Madat	2	3	5	6	4
4. Judi	-	-	2	-	1
5. Meninggal kan salah satu pihak	20	10	31	11	7
6. Dihukum Penjara	-	1	1	-	1
7. Poligami	-	-	-	-	-
8. KDRT	-	-	2	-	-
9. Cacat Badan	-	-	-	-	-
10. Perselisihan dan pertengkaran terus menerus	69	71	80	77	46
11. Kawin Paksa	-	-	-	-	-
12. Murtad	-	-	1	1	-
13. Ekonomi	64	78	92	95	45

Lanjutan Tabel/*Continued Table 4.8.7*

Faktor Penyebab Perceraian <i>Factors Causing Divorce</i>	Bulan <i>Month</i>				
	Juni June	Juli July	Agustus August	September	Oktober October
(1)	(7)	(8)	(9)	(10)	(11)
1. Zina	-	-	-	-	-
2. Mabuk	-	-	-	-	-
3. Madat	2	-	1	4	1
4. Judi	-	-	-	1	-
5. Meninggal kan salah satu pihak	27	21	14	8	13
6. Dihukum Penjara	-	-	2	-	-
7. Poligami	-	-	-	-	-
8. KDRT	1	-	-	-	1
9. Cacat Badan	-	-	-	-	-
10. Perselisihan dan pertengkaran terus menerus	92	78	77	76	83
11. Kawin Paksa	-	-	-	1	-
12. Murtad	1	1	1	3	-
13. Ekonomi	86	79	74	69	97

Lanjutan Tabel/*Continued Table 4.8.7*

Faktor Penyebab Perceraian <i>Factors Causing Divorce</i>	Bulan <i>Month</i>		
	November	Desember December	Jumlah Total
(1)	(12)	(13)	(14)
1. Zina	-	-	-
2. Mabuk	1	-	1
3. Madat	2	5	35
4. Judi	-	-	4
5. Meninggal kan salah satu pihak	19	18	199
6. Dihukum Penjara	-	-	5
7. Poligami	-	-	-
8. KDRT	-	-	4
9. Cacat Badan	-	1	1
10. Perselisihan dan pertengkaran terus menerus	83	77	909
11. Kawin Paksa	1	-	2
12. Murtad	-	-	8
13. Ekonomi	103	62	944

Sumber/*Source*: Pengadilan Agama Jepara

5

Pertanian, Kehutanan, Peternakan, & Perikanan *Agriculture, Forestry, Livestock, & Fishery*



Produksi Wortel, 2022
Production of Carrot, 2022

21.762 Kw/Qui

Produksi Pepaya, 2022
Production of Papaya, 2022

21.762 Kw/Qui



Produksi Tomat, 2022
Production of Tomato, 2022

802 Kw/Qui

PENJELASAN TEKNIS

Data pokok tanaman pangan yang dikumpulkan adalah luas panen dan produktivitas (hasil per hektar). Produksi tanaman pangan merupakan hasil perkalian antara luas panen dengan produktivitas. Pengumpulan data luas panen dilakukan setiap bulan dengan pendekatan area kecamatan di seluruh wilayah Indonesia. Pengumpulan data produktivitas dilakukan melalui pengukuran langsung pada plot ubinan berukuran 21/2m x 21/2 m. Pengumpulan data produktivitas dilakukan setiap subround (empat bulan) pada waktu panen petani.

Data produksi padi dan palawija yang disajikan adalah dalam kualitas: gabah kering giling (padi), pipilan kering (jagung), biji kering (kedelai dan kacang tanah), dan umbi basah (ubi kayu dan ubi jalar).

Tanaman sayuran semusim adalah tanaman sumber vitamin, garam mineral dan lain-lain yang dikonsumsi dari bagian tanaman yang berupa daun, bunga, buah, dan umbinya, yang berumur kurang dari satu tahun.

Tanaman buah-buahan semusim adalah tanaman sumber vitamin, garam, mineral, dll yang dikonsumsi dari bagian tanaman yang berupa buah, berumur kurang dari satu tahun, tidak berbentuk pohon/rumput

TECHNICAL NOTES

The main food crops data collected consists of harvested area and productivity (yield per hectare). Food crops production is generated by harvested area multiplied by productivity. The harvested area data is collected every month using sub district in Indonesia. The productivity data collection is conducted by a direct measurement in 21/2m x 21/2 m. crop cutting plot. The productivity measurement is conducted in every subround (four month) at the time when farmers are harvesting their crops.

Production of paddy and secondary crops data are presented in the form of: dry unhusked rice (paddy), dry loose maize (maize), dry shells crops (soybeans and peanuts), and fresh roots (cassava and sweet potatoes).

Seasonal vegetable plants are plants which are the sources of vitamin, mineral salt, etc, consumed from the part of the plant in the form of leaf, flower, fruit, and root with the age of less than one year.

Seasonal fruit plants are plants which are the sources of vitamin, mineral salt, etc, consumed from the part of the plant in the form of fruits. These plants are creeps with the age of less than one year.

tetapi menjalar dan berbatang lunak.

Tanaman buah-buahan tahunan adalah tanaman sumber vitamin, garam mineral, dll yang dikonsumsi dari bagian tanaman yang berupa buah dan merupakan tanaman tahunan.

Tanaman sayuran tahunan adalah tanaman sumber vitamin, garam mineral, dll yang dikonsumsi dari bagian tanaman yang berupa daun dan atau buah yang berumur lebih dari satu tahun.

Luas panen tanaman hortikultura adalah luas tanaman sayuran, buah-buahan, biofarmaka, dan tanaman hias yang diambil hasilnya/dipanen pada periode pelaporan.

Produksi hortikultura adalah hasil menurut bentuk produk dari setiap tanaman sayuran, buah-buahan, biofarmaka dan tanaman hias yang diambil berdasarkan luas yang dipanen/tanaman yang menghasilkan pada bulan/triwulan laporan.

Bentuk produksi perkebunan adalah: karet kering (karet), daun kering (teh & tembakau), biji kering (kopi & coklat), kulit kering (kayu manis dan kina), serat kering (rami), bunga kering (cengkeh), refined sugar (tebu dari perkebunan, gula mangkok (tebu dari perkebunan rakyat), ekivalen kopra (kopra), biji dan bunga (pala) serta minyak daun (serih).

Annual fruits plants are plants which are the sources of vitamin, contained mineral salt, etc, consumed from the part of plant in the form of fruit and more than one year of age.

Annual vegetable plants are plants which are the sources of vitamin, contained mineral salt, etc, consumed from the part of plant in the form of vegetable and more than one year of age.

Harvested area of horticulture is area which vegetable, fruit, medicinal and ornamental plant of crop harvested during the period of report.

Horticulture production is the standard production quantity form of vegetable, fruit, medicinal and ornamental plant based on harvested area/the number of production plants reported monthly/quarterly.

Production of estates crops are follows: dry rubber (rubber), dry leaves (tea and tobacco), dry beans (coffee and cocoa), dry bark (cassia vera and cinchona), dry fibre (rosella), dry flowers/buds (cloves), refined sugar (sugar cane from estate), cup sugar (sugar cane from smallholders), copra (copra), seeds and buds (nutmeg), and leaf oil (citronella).

Kawasan hutan adalah wilayah tertentu yang berupa hutan, yang ditunjuk dan atau ditetapkan oleh pemerintah untuk dipertahankan keberadaannya sebagai hutan tetap. Hal ini untuk menjamin kepastian hukum mengenai status kawasan hutan, letak batas dan luas suatu wilayah tertentu yang sudah ditunjuk menjadi kawasan hutan tetap.

Forest Area is a specific territory of forest ecosystem determined and or decided by the government as a permanent forest. Such decision is important to maintain the size of forest area and to ensure its legitimation and boundary demarcation of permanent forest.

Pengumpulan data pemotongan ternak dilakukan secara lengkap setiap triwulan di setiap rumah potong hewan (RPH) dan tempat pemotongan hewan (TPH) yang ada di Indonesia.

Data on the number of animals slaughtered are based on the quarterly survey conducted by BPS. This survey is a complete enumeration on all slaughtered and abattoirs in Indonesia.

Statistik perikanan dibedakan atas data Perikanan Tangkap dan Perikanan Budidaya. Perikanan tangkap diklasifikasikan atas penangkapan ikan di laut dan penangkapan ikan di perairan umum.

Fishery statistics are categorized into capture fisheries and Aquaculture. Capture fisheries are further classified into marine capture fisheries and inland open water capture fisheries.

Rumah tangga perikanan tangkap adalah rumah tangga yang melakukan kegiatan penangkapan ikan/binatang air lainnya/tanaman air dengan tujuan sebagian/seluruh hasilnya untuk dijual.

A capture fishery household is a household conducting activities in catching fishes/other aquatic animals/aquatic plants, for which the products are wholly or partly to be sold.

Rumah tangga perikanan budidaya adalah rumah tangga yang melakukan kegiatan budidaya ikan/binatang air lainnya/tanaman air dengan tujuan sebagian/seluruh hasilnya untuk dijual.

An aquaculture fishery household is a household activities in culturing fishes/other aquatic animals/aquatic plants, for which the products are wholly or partly to be sold.

5.1 TANAMAN PANGAN FOOD CROPS

Tabel 5.1.1 Luas Tanam, Luas Panen, dan Produksi Padi menurut Kecamatan di Kabupaten Jepara, 2022
Planted Area, Harvested Area, and Production of Paddy by Subdistrict in Jepara Regency, 2022

Kecamatan Subdistrict	Luas Tanam Planted Area (Ha)	Luas Panen Harvested Area (Ha)	Produksi Production (Ton)
(1)	(2)	(3)	(4)
Kedung	1 889,00	3 533,81	20 330,79
Pecangaan	2 109,90	2 827,64	14 853,42
Kalinyamatan	1 577,70	2 506,69	15 215,77
Welahan	1 938,80	2 994,83	15 731,66
Mayong	1 862,00	3 450,26	21 576,20
Nalumsari	2 898,70	4 753,04	25 760,05
Batealit	2 183,00	2 819,01	16 171,37
Tahunan	1 110,70	1 558,41	7 796,41
Jepara	472,60	756,15	4 596,18
Mlonggo	1 693,00	2 245,38	12 281,62
Pakis Aji	1 723,60	2 240,58	14 571,93
Bangsri	3 009,30	3 798,96	23 313,34
Kembang	2 182,90	2 590,69	14 918,33
Keling	3 695,70	3 934,20	23 835,40
Donorojo	2 324,30	3 880,94	22 052,02
Karimunjawa	26,00	26,90	85,23
Kabupaten Jepara	30 697,20	43 917,49	253 089,73

Sumber/Source: Dinas Ketahanan Pangan dan Pertanian Kabupaten Jepara

Tabel 5.1.2 **Luas Tanam Jagung, Kedelai, Kacang Tanah, Kacang Hijau, Ubi Kayu, Ubi Jalar menurut Kecamatan di Kabupaten Jepara (Ha), 2022**
Planted Area of Maize, Soybean, Peanut, Mungbean, Cassava, and Sweet Potato by Subdistrict in Jepara Regency (Ha), 2022

Kecamatan Subdistrict	Jagung Maize	Kedelai Soybean	Kacang Tanah Peanut	Kacang Hijau Mungbean	Ubi Kayu Cassava	Ubi Jalar Sweet Potato
(1)	(2)	(3)	(4)	(5)	(6)	(7)
Kedung	75,20	-	3,00	-	101,00	-
Pecangaan	15,00	-	-	-	187,00	-
Kalinyamatan	254,00	-	2,00	-	80,00	2,00
Welahan	407,30	-	-	-	-	-
Mayong	401,60	-	56,70	-	2 101,00	-
Nalumsari	314,30	-	37,40	-	105,90	-
Batealit	1 561,30	-	634,20	-	646,60	-
Tahunan	29,80	-	42,20	-	20,10	-
Jepara	23,10	-	44,20	-	16,00	-
Mlonggo	159,50	-	17,30	-	10,00	-
Pakis Aji	362,30	-	1 572,80	-	16,00	-
Bangsri	2 163,00	-	476,10	-	639,00	11,00
Kembang	1 891,40	-	811,70	-	1 644,60	-
Keling	1 291,80	-	728,30	-	308,70	-
Donorojo	1 223,00	-	234,10	-	1 020,50	-
Karimunjawa	-	-	-	-	15,00	-
Kabupaten Jepara	10 172,60	-	4 660,00	-	6 911,40	13,00

Sumber/Source: Dinas Ketahanan Pangan dan Pertanian Kabupaten Jepara

Tabel
Table 5.1.3**Luas Panen Jagung, Kedelai, Kacang Tanah, Kacang Hijau, Ubi Kayu, Ubi Jalar menurut Kecamatan di Kabupaten Jepara (Ha), 2022**
Harvested Area of Maize, Soybean, Peanut, Mungbean, Cassava, and Sweet Potato by Subdistrict in Jepara Regency (Ha), 2022

Kecamatan Subdistrict	Jagung Maize	Kedelai Soybean	Kacang Tanah Peanut	Kacang Hijau Mungbean	Ubi Kayu Cassava	Ubi Jalar Sweet Potato
(1)	(2)	(3)	(4)	(5)	(6)	(7)
Kedung	77,21	-	1,96	-	136,00	-
Pecangaan	17,00	-	,00	-	151,00	-
Kalinyamatan	239,72	-	2,00	-	87,00	1,00
Welahan	326,68	-	-	-	-	-
Mayong	306,49	-	54,79	-	1 820,00	-
Nalumsari	345,67	-	48,28	-	46,00	-
Batealit	1 608,38	-	634,16	-	809,45	-
Tahunan	29,78	-	29,75	-	115,00	-
Jepara	29,06	-	50,97	-	32,00	-
Mlonggo	113,04	-	31,29	-	94,00	3,80
Pakis Aji	369,91	-	1 155,81	-	454,00	-
Bangsri	2 239,36	-	478,19	-	906,00	12,00
Kembang	1 897,98	-	838,29	-	1 798,39	1,00
Keling	1 312,35	-	728,33	-	415,01	-
Donorojo	1 571,79	-	229,16	-	1 252,55	-
Karimunjawa	-	-	-	-	-	-
Kabupaten Jepara	10 484,42	-	4 282,98	-	8 116,40	17,80

Sumber/Source: Dinas Ketahanan Pangan dan Pertanian Kabupaten Jepara

Tabel 5.1.4 **Produksi Jagung, Kedelai, Kacang Tanah, Kacang Hijau, Ubi Kayu, Ubi Jalar menurut Kecamatan di Kabupaten Jepara (Ton), 2022**
Production of Maize, Soybean, Peanut, Mungbean, Cassava, and Sweet Potato by Subdistrict in Jepara Regency (Ton), 2022

Kecamatan Subdistrict	Jagung Maize	Kedelai Soybean	Kacang Tanah Peanut	Kacang Hijau Mungbean	Ubi Kayu Cassava	Ubi Jalar Sweet Potato
(1)	(2)	(3)	(4)	(5)	(6)	(7)
Kedung	602,93	-	5,75	-	4 666,57	-
Pecangaan	132,80	-	-	-	5 181,26	-
Kalinyamatan	1 871,99	-	5,86	-	2 985,23	21,27
Welahan	2 551,04	-	-	-	-	-
Mayong	2 393,54	-	160,64	-	62 449,66	-
Nalumsari	2 699,39	-	141,56	-	1 578,40	-
Batealit	12 561,67	-	1 859,36	-	27 774,66	-
Tahunan	232,55	-	87,23	-	3 946,00	-
Jepara	226,96	-	149,44	-	1 098,02	-
Mlonggo	882,77	-	91,74	-	3 225,42	80,81
Pakis Aji	2 889,85	-	3 388,83	-	15 578,10	-
Bangsri	17 488,74	-	1 402,05	-	31 087,58	255,20
Kembang	14 822,81	-	2 457,87	-	61 708,16	21,27
Keling	10 250,33	-	2 135,46	-	14 240,24	-
Donorojo	12 274,94	-	671,90	-	42 978,75	-
Karimunjawa	-	-	-	-	-	-
Kabupaten Jepara	81 882,32	-	12 557,70	-	278 498,03	378,55

Sumber/Source: Dinas Ketahanan Pangan dan Pertanian Kabupaten Jepara

5.2 HORTIKULTURA
HORTICULTURE

Tabel 5.2.1 Luas Panen Tanaman Sayuran menurut Kecamatan dan Jenis Tanaman di Kabupaten Jepara (Ha), 2021 dan 2022
Table 5.2.1 Harvested Area of Vegetables by Subdistrict and Kind of Plant in Jepara Regency (Ha), 2021 and 2022

Kecamatan Subdistrict	Bawang Merah Shallot		Cabai Besar Chili/Big Chili	
	2021	2022	2021	2022
(1)	(2)	(3)	(4)	(5)
Kedung	-	-	-	-
Pecangaan	-	-	-	-
Kalinyamatan	-	-	-	-
Welahan	10	2	1	-
Mayong	-	-	-	-
Nalumsari	-	-	-	-
Batealit	-	-	-	-
Tahunan	-	-	-	-
Jepara	-	-	-	0
Mlonggo	-	-	-	-
Pakis Aji	-	-	-	-
Bangsri	-	0	1	-
Kembang	1	-	-	-
Keling	4	-	-	-
Donorojo	5	-	1	-
Karimunjava	-	-	-	-
Kabupaten Jepara	20	2	3	0

Lanjutan Tabel/Continued Table 5.2.1

Kecamatan Subdistrict	Cabai Rawit Chili/Cayenne Pepper		Kentang Potato	
	2021	2022	2021	2022
(1)	(6)	(7)	(8)	(9)
Kedung	0	0	-	-
Pecangaan	1	0	-	-
Kalinyamatan	-	0	-	-
Welahan	3	1	-	-
Mayong	-	1	-	-
Nalumsari	3	3	-	-
Batealit	2	2	-	-
Tahunan	0	0	-	-
Jepara	-	1	-	-
Mlonggo	0	2	-	-
Pakis Aji	0	0	-	-
Bangsri	5	2	-	-
Kembang	0	0	-	-
Keling	13	4	-	-
Donorojo	4	5	-	-
Karimunjava	-	0	-	-
Kabupaten Jepara	30	22	-	-

Lanjutan Tabel/Continued Table 5.2.1

Kecamatan Subdistrict	Kubis Cabbage		Tomat Tomato		Bawang Putih Garlic	
	2021	2022	2021	2022	2021	2022
(1)	(10)	(11)	(12)	(13)	(14)	(15)
Kedung	-	-	-	-	-	-
Pecangaan	-	-	-	-	-	-
Kalinyamatan	-	-	0	-	-	-
Welahan	-	-	2	1	-	-
Mayong	-	-	-	-	-	-
Nalumsari	-	-	4	2	-	-
Batealit	-	-	-	-	-	-
Tahunan	-	-	0	0	-	-
Jepara	-	-	-	0	-	-
Mlonggo	-	-	0	-	-	-
Pakis Aji	-	-	-	0	-	-
Bangsri	-	-	-	-	-	-
Kembang	-	-	-	-	-	-
Keling	-	-	1	1	-	-
Donorojo	-	-	-	1	-	-
Karimunjawa	-	-	-	-	-	-
Kabupaten Jepara	-	-	7	4	-	-

Lanjutan Tabel/Continued Table 5.2.1

Kecamatan Subdistrict	Bayam Spinach		Kangkung Water Spinach		Kacang Panjang Long Beans	
	2021	2022	2021	2022	2021	2022
(1)	(16)	(17)	(18)	(19)	(20)	(21)
Kedung	-	-	-	0	-	-
Pecangaan	-	-	1	2	-	1
Kalinyamatan	-	0	30	8	0	0
Welahan	9	5	8	6	6	2
Mayong	-	-	-	-	2	0
Nalumsari	-	-	4	10	5	3
Batealit	-	-	-	-	4	2
Tahunan	-	-	-	0	0	-
Jepara	-	-	-	-	1	1
Mlonggo	-	-	-	0	-	0
Pakis Aji	-	-	0	0	-	0
Bangsri	-	-	-	-	7	3
Kembang	-	-	-	-	3	8
Keling	-	-	-	-	-	-
Donorojo	3	-	1	2	5	4
Karimunjawa	-	-	-	-	-	-
Kabupaten Jepara	12	5	44	28	33	25

Catatan/Note: Cabai besar mencakup cabai keriting / includes curly chilies

Sumber/Source: BPS, Statistik Pertanian Hortikultura SPH-SBS/BPS-Statistics Indonesia, Agricultural Statistic for Horticulture SPH-SBS

Tabel
Table 5.2.2**Produksi Tanaman Sayuran menurut Kecamatan dan Jenis Tanaman di Kabupaten Jepara (Kw), 2021 dan 2022**
Production of Vegetables by Subdistrict and Kind of Plant in Jepara Regency (Qui), 2021 dan 2022

Kecamatan Subdistrict	Bawang Merah Shallot		Cabai Besar Chili/Big Chili	
	2021	2022	2021	2022
(1)	(2)	(3)	(4)	(5)
Kedung	-	-	-	-
Pecangaan	-	-	-	-
Kalinyamatan	-	-	-	-
Welahan	516	134	54	-
Mayong	-	-	-	-
Nalumsari	-	-	-	-
Batealit	-	-	-	-
Tahunan	-	-	-	-
Jepara	-	-	-	7
Mlonggo	-	-	-	-
Pakis Aji	-	-	-	-
Bangsri	-	3	101	-
Kembang	29	-	-	-
Keling	236	-	-	-
Donorojo	346	-	72	-
Karimun Jawa	-	-	-	-
Kabupaten Jepara	1 127	137	227	7

Lanjutan Tabel/Continued Table 5.2.2

Kecamatan Subdistrict	Cabai Rawit Chili/Cayenne Pepper		Kentang Potato	
	2021	2022	2021	2022
(1)	(6)	(7)	(8)	(9)
Kedung	21	1	-	-
Pecangaan	5	2	-	-
Kalinyamatan	-	13	-	-
Welahan	159	6	-	-
Mayong	-	20	-	-
Nalumsari	72	347	-	-
Batealit	78	129	-	-
Tahunan	1	2	-	-
Jepara	-	17	-	-
Mlonggo	1	294	-	-
Pakis Aji	4	1	-	-
Bangsri	867	45	-	-
Kembang	3	25	-	-
Keling	246	147	-	-
Donorojo	674	298	-	-
Karimunjawa	-	1	-	-
Kabupaten Jepara	2 130	1 346	-	-

Lanjutan Tabel/Continued Table 5.2.2

Kecamatan Subdistrict	Kubis Cabbage		Tomat Tomato		Bawang Putih Garlic	
	2021	2022	2021	2022	2021	2022
(1)	(10)	(11)	(12)	(13)	(14)	(15)
Kedung	-	-	-	-	-	-
Pecangaan	-	-	-	-	-	-
Kalinyamatan	-	-	7	-	-	-
Welahan	-	-	229	111	-	-
Mayong	-	-	-	-	-	-
Nalumsari	-	-	73	332	-	-
Batealit	-	-	-	-	-	-
Tahunan	-	-	1	0	-	-
Jepara	-	-	-	24	-	-
Mlonggo	-	-	0	-	-	-
Pakis Aji	-	-	-	15	-	-
Bangsri	-	-	-	-	-	-
Kembang	-	-	-	-	-	-
Keling	-	-	54	106	-	-
Donorojo	-	-	-	215	-	-
Karimunjawa	-	-	-	-	-	-
Kabupaten Jepara	-	-	364	802	-	-

Lanjutan Tabel/Continued Table 5.2.2

Kecamatan Subdistrict	Bayam Spinach		Kangkung Water Spinach		Kacang Panjang Long Beans	
	2021	2022	2021	2022	2021	2022
(1)	(16)	(17)	(18)	(19)	(20)	(21)
Kedung	-	-	-	214	-	-
Pecangaan	-	-	414	981	-	80
Kalinyamatan	-	0	2 413	336	6	6
Welahan	642	451	249	192	391	163
Mayong	-	-	-	-	193	7
Nalumsari	-	-	242	1 448	259	788
Batealit	-	-	-	-	293	44
Tahunan	-	-	-	0	1	-
Jepara	-	-	-	-	10	16
Mlonggo	-	-	-	18	-	8
Pakis Aji	-	-	3	1	-	8
Bangsri	-	-	-	-	247	33
Kembang	-	-	-	-	120	704
Keling	-	-	-	-	-	-
Donorojo	386	-	245	104	313	362
Karimunjava	-	-	-	-	-	-
Kabupaten Jepara	1 028	451	3 566	3 296	1 831	2 219

Catatan/Note: Cabai besar mencakup cabai keriting / includes curly chilies

Sumber/Source: BPS, Statistik Pertanian Hortikultura SPH-SBS/BPS-Statistics Indonesia, Agricultural Statistic for Horticulture SPH-SBS

Tabel
Table 5.2.3**Luas Panen Tanaman Sayuran dan Buah-buahan Semusim menurut Jenis Tanaman di Kabupaten Jepara (Ha), 2019–2022*****Harvested Area of Seasonal Vegetables and Fruits by Kind of Plant in Jepara Regency (Ha), 2019–2022***

Jenis Tanaman Kind of Plants	2019	2020	2021	2022
(1)	(2)	(3)	(4)	(5)
Sayuran/ Vegetables				
Bawang Daun/ Scallion	-	-	-	-
Bawang Merah/ Shallots	5	8	20	2
Bawang Putih/ Garlic	-	-	-	-
Bayam/ Spinach	11	19	12	5
Buncis/ String bean	2	-	-	0
Cabai Rawit/ Chili/Cayenne Pepper	22	30	30	22
Kacang Panjang/ Long Beans	97	71	33	25
Kangkung/ Water Spinach	56	59	44	28
Kembang Kol/ Cauliflower	-	-	-	-
Kentang/ Potato	-	-	-	-
Ketimun/ Cucumber	38	45	27	27
Kubis/ Cabbage	-	-	-	-
Labu Siam/ Chayote	6	1	-	-
Paprika/ Bell Pepper	-	-	-	-
Petsai/Sawi/ Chinese Cabbage/ mustard green	3	4	2	-
Terung/ Eggplant	15	22	16	16
Tomat/ Tomato	11	20	7	4
Wortel/ Carrot	-	-	-	-

Lanjutan Tabel/Continued Table 5.2.3

Jenis Tanaman <i>Kind of Plants</i>	2019	2020	2021	2022
(1)	(2)	(3)	(4)	(5)
Cabai Besar/TW/Teropong/ <i>Chili/ Big chili</i>	3	0
Cabai Keriting / <i>Chili/Curly chili</i>	14	16
Jamur Tiram/ <i>King Oyster Mushroom¹</i>
Jamur Merang/ <i>Straw Mushroom¹</i>	-	-
Jamur Lainnya/ <i>Mushroom¹</i>	-	-
Buah–buahan/ Fruits				
Melon/ <i>Melon</i>	12	15	5	14
Semangka/ <i>Watermelon</i>	103	174	304	283
Stroberi/ <i>Strawberry</i>	-	-	-	-

Catatan/Note: * Angka Sementara/ *Preliminary Figures*

¹ Satuan Luas Panen (m²)/ *Unit Harvested Area (m²)*, Jamur lainnya, jamur merang, dan jamur tiram / *Other mushrooms, edible mushrooms, and oyster mushrooms*

Sumber/Source: BPS, Statistik Pertanian Hortikultura SPH-SBS/BPS-Statistics Indonesia, *Agricultural Statistic for Horticulture SPH-SBS*

Tabel
Table 5.2.4**Produksi Tanaman Sayuran dan Buah-buahan Semusim
menurut Jenis Tanaman di Kabupaten Jepara (Kw),
2019–2022*****Production of Seasonal Vegetables and Fruits by Kind of
Plant in Jepara Regency (Qui), 2019–2022***

Jenis Tanaman Kind of Plants	2019	2020	2021	2022
(1)	(2)	(3)	(4)	(5)
Sayuran/ Vegetables				
Bawang Daun/ <i>Scallion</i>	-	-	-	-
Bawang Merah/ <i>Shallots</i>	292	464	1 127	137
Bawang Putih/ <i>Garlic</i>	-	-	-	-
Bayam/ <i>Spinach</i>	1 535	1 504	1 028	451
Buncis/ <i>String bean</i>	157	-	-	1
Cabai Rawit/ <i>Chili/Cayenne Pepper</i>	2 221	2 718	2 130	1 346
Kacang Panjang/ <i>Long Beans</i>	6 830	4 648	1 831	2 219
Kangkung/ <i>Water Spinach</i>	8 770	5 844	3 566	3 296
Kembang Kol/ <i>Cauliflower</i>	-	-	-	-
Kentang/ <i>Potato</i>	-	-	-	-
Ketimun/ <i>Cucumber</i>	6 012	3 583	1 674	1 920
Kubis/ <i>Cabbage</i>	-	-	-	-
Labu Siam/ <i>Chayote</i>	3 990	720	-	-
Paprika/ <i>Bell Pepper</i>	-	-	-	-
Petsai/Sawi/ <i>Chinese Cabbage/ mustard green</i>	123	62	326	-
Terung/ <i>Eggplant</i>	4 159	2 806	1 004	2 114
Tomat/ <i>Tomato</i>	2 570	3 351	364	802
Wortel/ <i>Carrot</i>	-	-	-	-

Lanjutan Tabel/Continued Table 5.2.4

Jenis Tanaman Kind of Plants	2019	2020	2021	2022
(1)	(2)	(3)	(4)	(5)
Cabai Besar/TW/Teropong/ <i>Chili/ Big chili</i>	227	7
Cabai Keriting / <i>Chili/Curly chili</i>	729	1 086
Jamur Tiram/ <i>King Oyster Mushroom¹</i>	2 925	9 091
Jamur Merang/ <i>Straw Mushroom¹</i>	-	-
Jamur Lainnya/ <i>Mushroom¹</i>	-	-
Buah–buahan/ Fruits				
Melon/ <i>Melon</i>	2 110	1 958	728	2 835
Semangka/ <i>Watermelon</i>	10 514	26 727	52 330	48 843
Stroberi/ <i>Strawberry</i>	-	-	-	-

Catatan/Note: * Angka Sementara/ *Preliminary Figures*

¹ Satuan (Kg)/ *Unit (Kg)*, amur merupakan Jamur lainnya, jamur merang, dan jamur tiram / *Other mushrooms, edible mushrooms, and oyster mushrooms*

Sumber/Source: BPS, Statistik Pertanian Hortikultura SPH-SBS/BPS-Statistics Indonesia, *Agricultural Statistic for Horticulture SPH-SBS*

Tabel
Table 5.2.5

Luas Panen Tanaman Biofarmaka Menurut Kecamatan dan Jenis Tanaman di Kabupaten Jepara (m²), 2021 dan 2022
Harvested Area of Medicinal Plants by Subdistrict and Kind of Plant in Jepara Regency (m²), 2021 and 2022

Kecamatan Subdistrict	Jahe/Ginger		Laos/Lengkuas/Galangal	
	2021	2022	2021	2022
(1)	(2)	(3)	(4)	(5)
Kedung	215	208	160	2 750
Pecangaan	2 050	450	750	-
Kalinyamatan	1 550	840	500	175
Welahan	412	168	199	111
Mayong	52 000	-	90 900	1 000
Nalumsari	20 200	47 000	58 000	70 000
Batealit	43 400	15 150	9 750	2 800
Tahunan	8 554	300	6 205	10 000
Jepara	1 000	1 140	500	635
Mlonggo	1 000	550	500	400
Pakis Aji	900	323	-	2 354
Bangsri	500	500	300	175
Kembang	600	375	400	650
Keling	-	-	-	-
Donorojo	6 224	3 150	1 056	530
Karimunjawa	23	8	16	9
Kabupaten Jepara	138 628	70 162	169 236	91 589

Lanjutan Tabel/*Continued Table 5.2.5*

Kecamatan Subdistrict	Kencur/ <i>East Indian Galangal</i>		Kunyit/ <i>Turmeric</i>	
	2021	2022	2021	2022
(1)	(6)	(7)	(8)	(9)
Kedung	165	55	443	142
Pecangaan	1 915	-	750	250
Kalinyamatan	2 800	15 400	650	400
Welahan	249	220	222	128
Mayong	102 000	5 600	67 000	1 200
Nalumsari	93 000	60 000	-	-
Batealit	17 900	4 500	180	45
Tahunan	3 560	4 300	7 940	340
Jepara	600	252	500	138
Mlonggo	1 500	450	2 000	600
Pakis Aji	500	-	-	142
Bangsri	220	100	430	200
Kembang	95	200	750	540
Keling	-	-	-	-
Donorojo	5 849	4 400	679	350
Karimunjawa	10	-	18	20
Kabupaten Jepara	230 363	95 477	81 562	4 495

Catatan/*Note*: * Angka Sementara/ *Preliminary Figures*

Sumber/*Source*: BPS, Statistik Pertanian Hortikultura SPH-TBF/*BPS-Statistics Indonesia, Agricultural Statistic for Horticulture SPH-TBF*

Tabel
Table 5.2.6**Produksi Tanaman Biofarmaka Menurut Kecamatan dan Jenis Tanaman di Kabupaten Jepara (kg), 2021 and 2022**
Production of Medicinal Plants by Subdistrict and Kind of Plant in Jepara Regency (kg), 2021 and 2022

Kecamatan Subdistrict	Jahe/Ginger		Laos/Lengkuas/Galangal	
	2021	2022	2021	2022
(1)	(2)	(3)	(4)	(5)
Kedung	848	261	512	8 982
Pecangaan	5 125	1 125	4 410	-
Kalinyamatan	1 695	5 011	1 693	581
Welahan	771	500	661	319
Mayong	78 000	-	454 500	3 700
Nalumsari	36 300	564 000	319 000	420 000
Batealit	132 472	74 200	33 678	9 508
Tahunan	14 169	2 400	9 398	50 000
Jepara	1 840	839	1 080	494
Mlonggo	1 750	2 750	1 195	1 600
Pakis Aji	870	1 857	-	8 946
Bangsri	1 778	2 505	625	573
Kembang	4 050	925	1 195	2 050
Keling	-	-	-	-
Donorojo	55 669	25 400	7 131	2 880
Karimunjawa	44	44	46	65
Kabupaten Jepara	335 381	681 817	835 124	509 698

Lanjutan Tabel/Continued Table 5.2.6

Kecamatan Subdistrict	Kencur/East Indian Galangal		Kunyit/Turmeric	
	2021	2022	2021	2022
(1)	(6)	(7)	(8)	(9)
Kedung	628	155	748	363
Pecangaan	5 745	-	3 000	1 000
Kalinyamatan	3 400	10 780	1 771	305
Welahan	274	517	165	311
Mayong	209 000	33 100	199 000	2 840
Nalumsari	372 000	480 000	-	-
Batealit	48 597	5 860	591	92
Tahunan	4 978	14 976	9 145	1 700
Jepara	1 278	278	1 185	127
Mlonggo	1 600	1 800	2 900	2 400
Pakis Aji	485	-	-	390
Bangsri	460	287	950	835
Kembang	211	340	4 160	1 425
Keling	-	-	-	-
Donorojo	32 100	12 600	4 632	2 248
Karimunjawa	14	-	35	100
Kabupaten Jepara	680 770	560 693	228 282	14 136

Catatan/Note: * Angka Sementara/ Preliminary Figures

Sumber/Source: BPS, Statistik Pertanian Hortikultura SPH-TBF/BPS-Statistics Indonesia, Agricultural Statistic for Horticulture SPH-TBF

Tabel
Table 5.2.7**Luas Panen Tanaman Biofarmaka Menurut Jenis Tanaman
di Kabupaten Jepara (m²), 2020–2022***
**Harvested Area of Medicinal Plants by Kind of Plant in
Jepara Regency (m²), 2020–2022***

Jenis Tanaman <i>Kind of Plants</i>	2020	2021	2022
(1)	(2)	(3)	(4)
Dlingo/Dringo/ <i>Sweet Root/Calamus</i>
Jahe/ <i>Ginger</i>	130 609	138 628	70 162
Kapulaga/ <i>Java Cardamon</i>	333	22 305	20 144
Keji Beling/Kecibeling/ <i>Strobilanthes crispa</i>	77
Kencur/ <i>East Indian Galangal</i>	295 366	230 363	95 477
Kunyit/ <i>Turmeric</i>	58 462	81 562	4 495
Laos/Lengkuas/ <i>Galangal</i>	205 496	169 236	91 589
Lempuyang/ <i>Zingiber Aromaticum</i>	889	377	100
Lidah Buaya/ <i>Oliviera</i>	2 346	-	-
Mahkota Dewa/ <i>God's Crown</i> ¹	-	117	260
Mengkudu/Pace/ <i>Indian Mulberry</i> ¹	1 143	2 448	2 283
Sambiloto/ <i>King of Bitter</i>	1 125	430	50
Temuireng/ <i>Black Turmeric</i>	492	297	45
Temukunci/ <i>Chinese Keys</i>	11 452	7 784	2 218
Temulawak/ <i>Java Turmeric</i>	471	378	956
Jeruk Nipis/ <i>Lime</i> ¹	...	1 541	12 600
Serai/ <i>Lemongrass</i>	...	14 828	28 463

Catatan/Note: * Angka Sementara/ *Preliminary Figures*¹ Satuan Luas Panen (pohon)/ *Unit Harvested Area (tree)*Sumber/Source: BPS, Statistik Pertanian Hortikultura SPH-TBF/BPS-Statistics Indonesia, *Agricultural Statistic for Horticulture SPH-TBF*

Tabel 5.2.8 **Produksi Tanaman Biofarmaka Menurut Jenis Tanaman di Kabupaten Jepara (kg), 2020–2022***
Production of Medicinal Plants by Kind of Plant in Jepara Regency (kg), 2020–2022*

Jenis Tanaman Kind of Plants	2020	2021	2022
(1)	(2)	(3)	(4)
Dlingo/Dringo/ Sweet Root/ <i>Calamus</i>
Jahe/ <i>Ginger</i>	515 545	335 381	681 817
Kapulaga/ <i>Java Cardamon</i>	418	7 781	12 156
Keji Beling/Kecibeling/ <i>Strobilanthes crispera</i>	677
Kencur/ <i>East Indian Galangal</i>	879 502	680 770	560 693
Kunyit/ <i>Turmeric</i>	237 938	228 282	14 136
Laos/Lengkuas/ <i>Galangal</i>	841 254	835 124	509 698
Lempuyang/ <i>Zingiber Aromaticum</i>	10 043	3 047	611
Lidah Buaya/ <i>Oliviera</i>	7 035	-	-
Mahkota Dewa/ <i>God's Crown</i> ¹	-	3 497	4 961
Mengkudu/Pace/ <i>Indian Mulberry</i> ¹	8 124	23 882	24 285
Sambiloto/ <i>King of Bitter</i>	4 214	169	44
Temuireng/ <i>Black Turmeric</i>	4 707	1 163	438
Temukunci/ <i>Chinese Keys</i>	31 557	12 179	4 737
Temulawak/ <i>Java Turmeric</i>	4 317	2 210	3 041
Jeruk Nipis/ <i>Lime</i> ¹	...	14 985	945 906
Serai/ <i>Lemongrass</i>	...	98 073	154 548

Catatan/Note: * Angka Sementara/ Preliminary Figures

Sumber/Source: BPS, Statistik Pertanian Hortikultura SPH-TBF/BPS-Statistics Indonesia, Agricultural Statistic for Horticulture SPH-TBF

Tabel
Table 5.2.9**Luas Panen Tanaman Hias Menurut Kecamatan dan Jenis Tanaman di Kabupaten Jepara (m²), 2021 and 2022**
Harvested Area of Ornamental Plants by Subdistrict and Kind of Plant in Jepara Regency (m²), 2021 and 2022

Kecamatan Subdistrict	Anggrek Potong/Cut Orchid		Krisan/Chrysanthemum	
	2021	2022	2021	2022
(1)	(2)	(3)	(4)	(5)
Kedung	-	-	-	-
Pecangaan	-	-	-	-
Kalinyamatan	-	-	-	-
Welahan	-	-	-	-
Mayong	-	-	-	-
Nalumsari	-	-	-	-
Batealit	-	-	-	-
Tahunan	-	-	-	-
Jepara	-	-	-	-
Mlonggo	-	-	-	-
Pakis Aji	-	-	-	-
Bangsri	-	-	-	-
Kembang	-	-	-	-
Keling	-	-	-	-
Donorojo	14	-	-	-
Karimunjawa	-	-	-	-
Kabupaten Jepara	14	-	-	-

Lanjutan Tabel/*Continued Table 5.2.9*

Kecamatan <i>Subdistrict</i>	Mawar/Rose		Sedap Malam/Tuberose	
	2021	2022	2021	2022
(1)	(6)	(7)	(8)	(9)
Kedung	-	-	-	-
Pecangaan	-	-	-	-
Kalinyamatan	-	-	-	-
Welahan	-	-	-	-
Mayong	-	-	-	-
Nalumsari	-	-	-	-
Batealit	-	-	-	-
Tahunan	-	-	-	-
Jepara	-	-	-	-
Mlonggo	-	-	-	-
Pakis Aji	-	-	-	-
Bangsri	-	-	-	-
Kembang	-	-	-	-
Keling	-	-	-	-
Donorojo	24	-	2	-
Karimunjawa	-	-	-	-
Kabupaten Jepara	24	-	2	-

Catatan/Note: * Angka Sementara/ Preliminary Figures

Sumber/Source: BPS, Statistik Pertanian Hortikultura SPH-TH/BPS-Statistics Indonesia, Agricultural Statistik for Horticulture SPH-TH

Tabel
Table 5.2.10**Produksi Tanaman Hias Menurut Kecamatan dan Jenis Tanaman di Kabupaten Jepara (tangkai), 2021 and 2022***
Production of Ornamental Plants by Subdistrict and Kind of Plant in Jepara Regency (stalks), 2021 and 2022*

Kecamatan Subdistrict	Anggrek/ <i>Orchid</i>		Krisan/ <i>Chrysanthemum</i>	
	2021	2022	2021	2022
(1)	(2)	(3)	(4)	(5)
Kedung	-	-	-	-
Pecangaan	-	-	-	-
Kalinyamatan	-	-	-	-
Welahan	-	-	-	-
Mayong	-	-	-	-
Nalumsari	-	-	-	-
Batealit	-	-	-	-
Tahunan	-	-	-	-
Jepara	-	-	-	-
Mlonggo	-	-	-	-
Pakis Aji	-	-	-	-
Bangsri	-	-	-	-
Kembang	-	-	-	-
Keling	-	-	-	-
Donorojo	352	-	-	-
Karimunjawa	-	-	-	-
Kabupaten Jepara	352	-	-	-

Lanjutan Tabel/Continued Table 5.2.10

Kecamatan Subdistrict	Mawar/Rose		Sedap Malam/Tuberose	
	2021	2022	2021	2022
(1)	(6)	(7)	(8)	(9)
Kedung	-	-	-	-
Pecangaan	-	-	-	-
Kalinyamatan	-	-	-	-
Welahan	-	-	-	-
Mayong	-	-	-	-
Nalumsari	-	-	-	-
Batealit	-	-	-	-
Tahunan	-	-	-	-
Jepara	-	-	-	-
Mlonggo	-	-	-	-
Pakis Aji	-	-	-	-
Bangsri	-	-	-	-
Kembang	-	-	-	-
Keling	-	-	-	-
Donorojo	567	-	2	-
Karimunjawa	-	-	-	-
Kabupaten Jepara	567	-	2	-

Catatan/Note: ¹ Angka Sementara (ASEM)/ Preliminary Figures

Sumber/Source: BPS, Statistik Pertanian Hortikultura SPH-TH/BPS-Statistics Indonesia, Agricultural Statistik for Horticulture SPH-TH

Tabel 5.2.11 Luas Panen Tanaman Hias Menurut Jenis Tanaman di Kabupaten Jepara (m²), 2021–2022*
Table 5.2.11 Harvested Area of Ornamental Plants by Kind of Plant in Jepara Regency (m²), 2021–2022*

Jenis Tanaman Kind of Plants	2019	2020	2021	2022
(1)	(2)	(3)	(4)	(5)
Anthurium Bunga/ <i>Flamingo Lily Flower</i>	-	-	-	-
Anthurium Daun/ <i>Anthurium</i>	-	-
Balanceng/ <i>Dieffenbacia</i>	-	-
Dracaena/ <i>Dracaena</i>	-	-	-	-
Euphorbia/ <i>Euphorbia</i>	-	-
Hanjuang/ <i>Cordyline</i>	-	-	-	-
Herbras/ <i>Gerbera</i>	-	-	-	-
Kamboja Jepang/ <i>Adenium</i>	-	8
Keladi Hias/ <i>Caladium</i>	-	-
Krisan/ <i>Chrysantemum</i>	-	-	-	-
Mawar/ <i>Rose</i>	21	13	24	-
Melati/ <i>Jasmine</i>	18	11	12	-
Monstera/ <i>Monstera</i>	-	-
Pakis/ <i>Leather Leaf Fern</i>	19	7	14	-
Palem/ <i>Palm</i> ¹	25	15	15	-
Pedang-Pedangan/ <i>Sansevieria</i>	-	-	-	-
Philodendron/ <i>Philodendron</i>	-	-	-	-
Pisang-Pisangan/ <i>Heliconia</i>	-	-	-	-
Sedap Malam/ <i>Tuberose</i>	-	-	2	-
Soka/ <i>Ixora</i>	-	2	3	-

Lanjutan Tabel/Continued Table 5.2.11

Jenis Tanaman Kind of Plants	2019	2020	2021	2022
(1)	(2)	(3)	(4)	(5)
Sri Rejeki/ <i>Aglaonema</i>	-	-	-	-
Anggrek Pot/ <i>Potted Orchid</i>	23	-
Anggrek Potong/ <i>Cut Orchid</i>	14	-
Bromelia/ <i>Bromelia</i>	-	-
Bugenvil/ <i>Bugenvil</i>	-	-
Puring/ <i>Croton</i>	-	-

Catatan/Note: *Angka Sementara (ASEM)/ Preliminary Figures

¹ Satuan (Pohon)/ Unit (Tree)

Sumber/Source: BPS, Statistik Pertanian Hortikultura SPH-TH/BPS-Statistics Indonesia, Agricultural Statistik for Horticulture SPH-TH

Tabel
Table 5.2.12

**Produksi Tanaman Hias Menurut Jenis Tanaman di
Kabupaten Jepara (Pohon), 2019–2022***
*Production of Ornamental Plants by Kind of Plant n Jepara
Regency (Tree), 2019–2022**

Jenis Tanaman Kind of Plants	2019	2020	2021	2022
(1)	(2)	(3)	(4)	(5)
Anthurium Bunga/ <i>Flamingo Lily Flower</i> ¹	-	-	-	-
Anthurium Daun/ <i>Anthurium</i>	-	-
Balaceng/ <i>Dieffenbacia</i>	-	-
Dracaena/ <i>Dracaena</i>	-	-	-	-
Euphorbia/ <i>Euphorbia</i>	-	-
Hanjuang/ <i>Cordyline</i>	-	-	-	-
Herbras/ <i>Gerbera</i> ¹	-	-	-	-
Kamboja Jepang/ <i>Adenium</i>	-	200
Keladi Hias/ <i>Caladium</i>	-	-
Krisan/ <i>Chrysantemum</i> ¹	-	-	-	-
Mawar/ <i>Rose</i> ¹	684	623	567	-
Melati/ <i>Jasmine</i> ²	713	104	45	-
Monstera/ <i>Monstera</i>	-	-
Pakis/ <i>Leather Leaf Fern</i>	462	965	259	-
Palem/ <i>Palm</i>	81	70	19	-
Philodendron/ <i>Philodendron</i>	-	-	-	-
Pisang-Pisangan/ <i>Heliconia</i> ¹	-	-	-	-
Sedap Malam/ <i>Tuberose</i> ¹	-	-	2	-
Soka/ <i>Ixora</i>	-	99	10	-

Lanjutan Tabel/Continued Table 5.2.12

Jenis Tanaman Kind of Plants	2019	2020	2021	2022
(1)	(2)	(3)	(4)	(5)
Sri Rejeki/ <i>Aglaonema</i>	-	-	-	-
Bromelia/ <i>Bromelia</i>	-	-
Bugenvil/ <i>Bugenvil</i>	-	-
Pedang-pedangan/ <i>Sansevieria</i>	-	-	-	-
Anggrek Pot/ <i>Potted Orchid</i>	23	-
Anggrek Potong/ <i>Cut Orchid</i> ¹	352	-
Puring/ <i>Croton</i>	-	-

Catatan/Note: *Angka Sementara (ASEM)/ Preliminary Figures

¹Satuan (Pohon)/ Unit (Tree)

²Satuan (Kg)/ Unit (Kg)

Sumber/Source: BPS, Statistik Pertanian Hortikultura SPH-TH/BPS-Statistics Indonesia, Agricultural Statistik for Horticulture SPH-TH

Tabel
Table 5.2.13**Produksi Buah-buahan Menurut Kecamatan dan Jenis
Tanaman di Kabupaten Jepara (Kw), 2021-2022***
*Production of Fruits by Subdistrict and Kind of Plant in
Jepara Regency (Qui), 2021-2022**

Kecamatan Subdistrict	Mangga/Mango		Durian/Durian	
	2021	2022	2021	2022
(1)	(2)	(3)	(4)	(5)
Kedung	18 658	14 193	1 168	911
Pecangaan	12 200	1 910	5 952	813
Kalinyamatan	9 589	8 338	3 417	430
Welahan	24 518	31 156	-	-
Mayong	34 481	37 599	5 548	7 336
Nalumsari	135 410	154 000	20 892	22 900
Batealit	26 468	32 025	16 132	6 610
Tahunan	18 359	103 561	9 967	24 626
Jepara	53 051	42 906	1 185	324
Mlonggo	3 906	3 948	272	48
Pakis Aji	2 830	319	5 717	2 962
Bangsri	14 934	10 958	8 441	6 438
Kembang	2 570	2 390	1 585	545
Keling	12 520	10 598	11 610	8 144
Donorojo	23 017	1 157	2 071	2 400
Karimunjava	3 428	3 638	-	-
Kabupaten Jepara	395 940	458 696	93 956	84 487

Lanjutan Tabel/Continued Table 5.2.13

Kecamatan Subdistrict	Jeruk Siam/Orange/Tangerine		Pisang/Banana	
	2021	2022	2021	2022
(1)	(6)	(7)	(8)	(9)
Kedung	-	-	23 678	42 207
Pecangaan	-	-	2 063	1 000
Kalinyamatan	-	-	6 835	14 464
Welahan	-	-	22 216	25 826
Mayong	10	21	7 382	7 580
Nalumsari	9 606	108 900	39 687	183 180
Batealit	-	-	14 362	14 656
Tahunan	-	-	6 097	20 809
Jepara	-	-	20 089	16 815
Mlonggo	-	-	475	782
Pakis Aji	9	-	4 118	3 258
Bangsri	22	112	5 928	5 897
Kembang	-	-	3 645	3 784
Keling	-	-	1 301	3 686
Donorojo	-	-	6 728	13 250
Karimunjava	-	-	2 257	2 187
Kabupaten Jepara	9 647	109 033	166 859	359 381

Lanjutan Tabel/*Continued Table* 5.2.13

Kecamatan <i>Subdistrict</i>	Pepaya/ <i>Papaya</i>		Salak/ <i>Salacca</i>	
	2021	2022	2021	2022
(1)	(10)	(11)	(12)	(13)
Kedung	4 059	3 346	-	-
Pecangaan	254	257	-	-
Kalinyamatan	566	768	-	-
Welahan	457	593	-	-
Mayong	1 056	1 236	-	-
Nalumsari	1 127	7 228	45	820
Batealit	662	556	-	-
Tahunan	684	3 322	-	-
Jepara	939	865	-	-
Mlonggo	94	126	-	-
Pakis Aji	213	172	-	-
Bangsri	626	772	-	-
Kembang	380	360	1	-
Keling	394	425	1 159	1 114
Donorojo	627	1 510	-	-
Karimunjawa	179	226	-	-
Kabupaten Jepara	12 316	21 762	1 205	1 934

Lanjutan Tabel/Continued Table 5.2.13

Kecamatan Subdistrict	Nangka/Cempedak/ Jackfruit		Rambutan/ Rambutan	
	2021	2022	2021	2022
(1)	(14)	(15)	(16)	(17)
Kedung	901	4 212	3 289	8 790
Pecangaan	317	179	7 150	1 125
Kalinyamatan	779	767	1 066	825
Welahan	-	-	827	141
Mayong	1 735	2 528	13 770	7 970
Nalumsari	6 202	14 010	16 093	10 920
Batealit	5 066	5 296	24 456	18 513
Tahunan	1 705	7 493	1 579	6 563
Jepara	1 467	1 167	3 059	2 104
Mlonggo	23	612	2 661	736
Pakis Aji	791	1 020	19 434	3 533
Bangsri	2 381	2 209	10 410	7 042
Kembang	927	1 347	5 053	3 958
Keling	19 425	16 625	2 252	590
Donorojo	20 846	18 100	8 781	220
Karimunjawa	117	167	-	-
Kabupaten Jepara	62 681	75 732	119 880	73 030

Catatan/Note: *Angka Sementara (ASEM)/ Preliminary Figures

Sumber/Source: BPS, Statistik Pertanian Hortikultura SPH-BST/BPS-Statistics Indonesia, Agricultural Statistik for Horticulture SPH-BST

Tabel 5.2.14 **Produksi Buah–Buahan dan Sayuran Tahunan Menurut Jenis Tanaman (Kw) di Kabupaten Jepara, 2019–2022***
Table **Production of Annual Fruits and Vegetables by Kind of Plant in Jepara Regency (Qui), 2019–2022***

Jenis Tanaman Kind of Plants	2019	2020	2021	2022
(1)	(2)	(3)	(4)	(5)
Buah–Buahan/ Fruits:				
Alpukat/ <i>Avocado</i>	4 829	15 396	18 201	40 899
Anggur/ <i>Grape</i>	37	47	51	55
Apel/ <i>Apple</i>	-	-	-	-
Belimbing/ <i>Star Fruit</i>	37 679	23 930	24 345	27 366
Duku/Langsar/Kokosan/ <i>Duku</i>	89	139	291	423
Durian/ <i>Durian</i>	27 919	66 115	93 956	84 487
Jambu Air/ <i>Rose Apple</i>	11 100	20 470	19 380	31 043
Jambu Biji/ <i>Guava</i>	5 066	8 705	9 638	23 491
Jeruk Besar/ <i>Pomelo</i>	2 450	3 990	2 057	6 593
Jeruk Siam/KeproK/ <i>Orange/ Tangerine</i>	4 582	6 205	9 647	109 033
Mangga/ <i>Mango</i>	227 997	435 617	395 940	458 696
Manggis/ <i>Mangosteen</i>	1 511	6 088	2 093	1 234
Markisa/ <i>Konyal/ Passion fruit</i>	76 304	138 743	62 681	75 732
Nangka/Cempedak/ <i>Jack Fruit</i>	354	336	391	336
Nenas/ <i>Pineapple</i>	6 228	8 454	12 316	21 762
Pepaya/ <i>Papaya</i>	156 715	162 091	166 859	359 381
Pisang/ <i>Banana</i>	53 315	125 179	119 880	73 030
Rambutan/ <i>Rambutan</i>	36 592	53 315	125 179	119 880

Lanjutan Tabel/Continued Table 5.2.14

Jenis Tanaman <i>Kind of Plants</i>	2019	2020	2021	2022
(1)	(2)	(3)	(4)	(5)
Salak/ <i>Snakefruit</i>	324	1 625	1 205	1 934
Sawo/ <i>Sapodilla/Sawo</i>	2 045	4 387	3 266	5 498
Sirsak/ <i>Soursop</i>	1 786	1 869	1 970	2 633
Sukun/ <i>Bread Fruit</i>	3 292	4 516	4 955	24 923
Buah Naga/ <i>Hylocereus polyrhizus</i>	362	874
Jeruk Lemon/ <i>Lemon</i>	53	607
Lengkeng/ <i>Dimocarpus longan</i>	925	6 301
Sayuran/ Vegetables				
Jengkol/ <i>Jengkol</i>	22 832	32 611	12 946	21 129
Melino/ <i>Melino</i>	7 770	9 951	9 936	13 809
Petai/ <i>Twisted Cluster Bean</i>	38 768	51 029	31 968	52 042

Catatan/Note: ¹ Angka Sementara (ASEM)/ *Preliminary Figures*

Sumber/Source: BPS, Statistik Pertanian Hortikultura SPH-BST/BPS-Statistics Indonesia, *Agricultural Statistic for Horticulture SPH-BST*

5.3 PERKEBUNAN ESTATE CROPS

Tabel 5.3.1 **Luas Areal Tanaman Perkebunan¹ Menurut Kecamatan dan Jenis Tanaman di Kabupaten Jepara (ha), 2020 dan 2021**
Planted Area of Estate Crops¹ by Subdistrict and Type of Crops in Jepara Regency (ha), 2020 and 2021

Kecamatan Subdistrict	Kelapa Sawit/Oil Palm		Kelapa/Coconut	
	2020	2021	2020	2021
(1)	(2)	(3)	(4)	(5)
Kedung	...	-	...	145,56
Pecangaan	...	-	...	356,50
Kalinyamatan	...	-	...	44,40
Welahan	...	-	...	0,00
Mayong	...	-	...	261,96
Nalumsari	...	-	...	185,18
Batealit	...	-	...	589,89
Tahunan	...	-	...	387,35
Jepara	...	-	...	365,23
Mlonggo	...	-	...	930,88
Pakis Aji	...	-	...	615,81
Bangsri	...	-	...	1 974,40
Kembang	...	-	...	1 088,00
Keling	...	-	...	763,40
Donorojo	...	-	...	2 396,75
Karimunjawa	...	-	...	1 519,50
Kabupaten Jepara	...	-	...	11 624,81

Lanjutan Tabel/Continued Table 5.3.1

Kecamatan Subdistrict	Karet/Rubber		Kopi/Coffee	
	2020	2021	2020	2021
(1)	(6)	(7)	(8)	(9)
Kedung	...	-	...	-
Pecangaan	...	-	...	-
Kalinyamatan	...	-	...	-
Welahan	...	-	...	-
Mayong	...	-	...	54,86
Nalumsari	...	-	...	62,90
Batealit	...	-	...	92,49
Tahunan	...	-	...	-
Jepara	...	-	...	-
Mlonggo	...	-	...	-
Pakis Aji	...	-	...	168,76
Bangsri	...	-	...	208,30
Kembang	...	16,00	...	525,00
Keling ²	...	-	...	1 356,41
Donorojo	...	-	...	3,32
Karimunjava	...	-	...	-
Kabupaten Jepara	...	16,00	...	2 472,04

Lanjutan Tabel/*Continued Table* 5.3.1

Kecamatan <i>Subdistrict</i>	Kakao/ <i>Cocoa</i>		Tebu/ <i>Sugar cane</i>	
	2020	2021	2020	2021
(1)	(10)	(11)	(12)	(13)
Kedung	...	-	...	-
Pecangaan	...	-	...	-
Kalinyamatan	...	-	...	-
Welahan	...	-	...	-
Mayong	...	-	...	-
Nalumsari	...	-	...	-
Batealit	...	-	...	-
Tahunan	...	-	...	-
Jepara	...	-	...	-
Mlonggo	...	-	...	-
Pakis Aji	...	49,01	...	-
Bangsri	...	23,00	...	-
Kembang	...	200,80	...	-
Keling	...	251,50	...	-
Donorojo	...	45,93	...	-
Karimunjawa	...	-	...	-
Kabupaten Jepara	...	570,24	...	-

Lanjutan Tabel/*Continued Table* 5.3.1

Kecamatan Subdistrict	Teh/Tea		Tembakau/Tobacco	
	2020	2021	2020	2021
(1)	(14)	(15)	(16)	(17)
Kedung	...	-	...	-
Pecangaan	...	-	...	-
Kalinyamatan	...	-	...	-
Welahan	...	-	...	-
Mayong	...	-	...	-
Nalumsari	...	-	...	-
Batealit	...	-	...	-
Tahunan	...	-	...	-
Jepara	...	-	...	-
Mlonggo	...	-	...	-
Pakis Aji	...	-	...	-
Bangsri	...	-	...	-
Kembang	...	-	...	-
Keling	...	-	...	-
Donorojo	...	-	...	-
Karimunjava	...	-	...	-
Kabupaten Jepara	...	-	...	-

Lanjutan Tabel/*Continued Table* 5.3.1

Kecamatan <i>Subdistrict</i>	Kapok/ <i>Cotton</i>		Cengkeh/ <i>Clove</i>	
	2020	2021	2020	2021
(1)	(18)	(19)	(20)	(21)
Kedung	...	104,08	...	-
Pecangaan	...	48,50	...	-
Kalinyamatan	...	75,23	...	-
Welahan	...	19,25	...	-
Mayong	...	203,24	...	4,77
Nalumsari	...	214,00	...	53,95
Batealit	...	1 801,11	...	8,940
Tahunan	...	125,78	...	4,00
Jepara	...	82,90	...	-
Mlonggo	...	377,00	...	-
Pakis Aji	...	503,49	...	38,31
Bangsri	...	1 470,79	...	24,35
Kembang	...	914,00	...	85,05
Keling	...	1 844,26	...	256,60
Donorojo	...	3 295,33	...	35,45
Karimunjava	...	14,00	...	5,00
Kabupaten Jepara	...	11 092,96	...	516,42

Catatan/*Note*: ¹ Perkebunan Rakyat/*Community Plantation*

Sumber/*Source*: Dinas Ketahanan Pangan dan Pertanian Kabupaten Jepara

Tabel 5.3.2 **Produksi Perkebunan¹ Menurut Kecamatan dan Jenis Tanaman di Kabupaten Jepara (kg), 2020 dan 2021**
Production of Estate¹ by Subdistrict and Type of Crops in Jepara Regency (kg), 2020 and 2021

Kecamatan Subdistrict	Kelapa Sawit/Oil Palm		Kelapa/Coconut	
	2020	2021	2020	2021
(1)	(2)	(3)	(4)	(5)
Kedung	...	-	...	64 775
Pecangaan	...	-	...	282 950
Kalinyamatan	...	-	...	46 865
Welahan	...	-	...	-
Mayong	...	-	...	174 604
Nalumsari	...	-	...	112 526
Batealit	...	-	...	282 576
Tahunan	...	-	...	360 000
Jepara	...	-	...	321 441
Mlonggo	...	-	...	592 190
Pakis Aji	...	-	...	572 240
Bangsri	...	-	...	1 688 544
Kembang	...	-	...	662 150
Keling	...	-	...	657 085
Donorojo	...	-	...	1 330 615
Karimunjawa	...	-	...	1 360 854
Kabupaten Jepara	...	-	...	8 509 416

Lanjutan Tabel/*Continued Table* 5.3.2

Kecamatan Subdistrict	Karet/Rubber		Kopi/Coffee	
	2020	2021	2020	2021
(1)	(6)	(7)	(8)	(9)
Kedung	...	-	...	-
Pecangaan	...	-	...	-
Kalinyamatan	...	-	...	-
Welahan	...	-	...	-
Mayong	...	-	...	8 352
Nalumsari	...	-	...	9 690
Batealit	...	-	...	30 761
Tahunan	...	-	...	-
Jepara	...	-	...	-
Mlonggo	...	-	...	-
Pakis Aji	...	-	...	31 120
Bangsri	...	-	...	65 703,85
Kembang	...	3 008,00	...	152 490
Keling	...	-	...	674 983,00
Donorojo	...	-	...	610
Karimunjawa	...	-	...	-
Kabupaten Jepara	...	8,00	...	973 709,85

Lanjutan Tabel/Continued Table 5.3.2

Kecamatan Subdistrict	Kakao/Cocoa		Tebu/Sugar cane	
	2020	2021	2020	2021
(1)	(10)	(11)	(12)	(13)
Kedung	...	-	...	-
Pecangaan	...	-	...	-
Kalinyamatan	...	-	...	-
Welahan	...	-	...	-
Mayong	...	-	...	-
Nalumsari	...	-	...	-
Batealit	...	-	...	-
Tahunan	...	-	...	-
Jepara	...	-	...	-
Mlonggo	...	-	...	-
Pakis Aji	...	1 990,00	...	-
Bangsri	...	3 300,00	...	-
Kembang	...	15 592,50	...	-
Keling	...	33 931,96	...	-
Donorojo	...	9 415,70	...	-
Karimunjava	...	-	...	-
Kabupaten Jepara	...	64 230,16	...	-

Lanjutan Tabel/*Continued Table* 5.3.2

Kecamatan <i>Subdistrict</i>	Teh/ <i>Tea</i>		Tembakau/ <i>Tobacco</i>	
	2020	2021	2020	2021
(1)	(14)	(15)	(16)	(17)
Kedung	...	-	...	-
Pecangaan	...	-	...	-
Kalinyamatan	...	-	...	-
Welahan	...	-	...	-
Mayong	...	-	...	-
Nalumsari	...	-	...	-
Batealit	...	-	...	-
Tahunan	...	-	...	-
Jepara	...	-	...	-
Mlonggo	...	-	...	-
Pakis Aji	...	-	...	-
Bangsri	...	-	...	-
Kembang	...	-	...	-
Keling	...	-	...	-
Donorojo	...	-	...	-
Karimunjawa	...	-	...	-
Kabupaten Jepara	...	-	...	-

Lanjutan Tabel/Continued Table 5.3.2

Kecamatan Subdistrict	Kapok/Cotton		Cengkeh/Clove	
	2020	2021	2020	2021
(1)	(18)	(19)	(20)	(21)
Kedung	...	19 976,50	...	-
Pecangaan	...	8 594,00	...	-
Kalinyamatan	...	16 940,00	...	-
Welahan	...	3 363,40	...	-
Mayong	...	52 645,70	...	1 027,20
Nalumsari	...	49 360,00	...	2 838,30
Batealit	...	407 000,00	...	1 319,00
Tahunan	...	27 036,10	...	840,00
Jepara	...	22 716,25	...	-
Mlonggo	...	70 440,00	...	-
Pakis Aji	...	128 940,00	...	3 050,00
Bangsri	...	342 984,00	...	3 613,35
Kembang	...	244 325,00	...	10 199,50
Keling	...	542 268,00	...	44 043,00
Donorojo	...	599 749,80	...	4 781,70
Karimunjava	...	2 100,00	...	150,00
Kabupaten Jepara	...	2 538 438,75	...	71 862,05

Catatan/Note: ¹ Perkebunan Rakyat/ Community Plantation

Sumber/Source: Dinas Ketahanan Pangan dan Pertanian Kabupaten Jepara

5.3 PETERNAKAN LIVESTOCK

Tabel 5.3.1 **Populasi Ternak Menurut Kecamatan dan Jenis Ternak di Kabupaten Jepara, 2022**
Livestock Population by Kind of Livestock in Jepara Regency, 2022

Kecamatan Subdistrict	Kuda Horse	Sapi Potong Beef Cattle	Sapi Perah Dairy cows	Kerbau Buffalo
(1)	(2)	(3)	(4)	(5)
Kedung	-	572	-	45
Pecangaan	3	325	-	310
Kalinyamatan	5	234	-	271
Welahan	5	256	2	632
Mayong	-	256	-	95
Nalumsari	5	350	6	100
Batealit	-	2 171	2	20
Tahunan	-	1 250	-	6
Jepara	20	827	-	4
Mlonggo	4	3 461	-	32
Pakis Aji	-	4 182	2	20
Bangsri	12	9 366	7	45
Kembang	15	10 753	2	495
Keling	3	4 109	6	265
Donorojo	3	7 438	8	39
Karimunjawa	-	385	-	-
Kabupaten Jepara	75	45 935	35	2 379

Lanjutan Tabel/*Continued Table 5.3.1*

Kecamatan <i>Subdistrict</i>	Kambing <i>Goat</i>	Domba <i>Sheep</i>	Babi <i>Pig</i>	Kelinci <i>Rabbit</i>
(1)	(6)	(7)	(8)	(9)
Kedung	420	320	-	15
Pecangaan	2 210	1 543	-	75
Kalinyamatan	1 150	730	-	85
Welahan	3 140	1 250	-	175
Mayong	5 601	1 643	-	180
Nalumsari	4 850	1 856	-	150
Batealit	6 020	1 530	-	250
Tahunan	3 760	823	-	95
Jepara	1 096	967	-	145
Mlonggo	3 950	1 020	-	145
Pakis Aji	4 186	1 208	-	150
Bangsri	7 871	5 825	4	220
Kembang	8 372	2 450	-	226
Keling	4 344	2 310	-	154
Donorojo	5 831	2 945	280	150
Karimunjawa	639	-	-	350
Kabupaten Jepara	63 440	26 420	284	2 565

Sumber/*Source*: Dinas Ketahanan Pangan dan Pertanian Kabupaten Jepara

Tabel
Table 5.3.2**Populasi Unggas menurut Kecamatan dan Jenis Unggas
di Kabupaten Jepara, 2022**
*Poultry Population by Kind of Poultry in Jepara Regency,
2022*

Kecamatan Subdistrict	Ayam Kampung Free-Range Chicken	Ayam Petelur Layers	Ayam Pedaging Broiler
(1)	(2)	(3)	(4)
Kedung	27 520	-	-
Pecangaan	48 485	500	80 000
Kalinyamatan	45 539	-	175 000
Welahan	41 039	-	50 600
Mayong	42 335	2 490	56 000
Nalumsari	42 450	-	142 250
Batealit	32 808	12 500	331 050
Tahunan	26 100	2 700	51 250
Jepara	5 135	3 500	35 000
Mlonggo	24 176	56 550	87 500
Pakis Aji	25 685	65 750	125 500
Bangsri	51 570	750	75 050
Kembang	78 345	6 320	69 000
Keling	41 074	3 000	220 550
Donorojo	45 393	5 500	15 500
Karimunjawa	6 930	-	-
Kabupaten Jepara	584 584	159 560	1 514 250

Lanjutan Tabel/Continued Table 5.3.2

Kecamatan Subdistrict	Itik Duck	Puyuh Quail	Angsa Goose
(1)	(5)	(6)	(7)
Kedung	350	-	20
Pecangaan	23 650	1 550	35
Kalinyamatan	6 230	-	45
Welahan	-	-	90
Mayong	100	2 000	65
Nalumsari	250	1 500	70
Batealit	975	2 450	65
Tahunan	350	2 500	15
Jepara	-	-	25
Mlonggo	300	12 529	45
Pakis Aji	450	10 250	55
Bangsri	350	3 700	100
Kembang	300	10 250	75
Keling	1 470	3 500	85
Donorojo	1 100	2 200	135
Karimunjawa	-	-	45
Kabupaten Jepara	35 875	52 429	970

Lanjutan Tabel/*Continued Table 5.3.2*

Kecamatan Subdistrict	Entog	Merpati Dove
(1)	(8)	(9)
Kedung	1 320	150
Pecangaan	5 505	320
Kalinyamatan	5 520	120
Welahan	1 276	170
Mayong	2 945	95
Nalumsari	1 510	125
Batealit	1 485	95
Tahunan	1 250	120
Jepara	1 272	250
Mlonggo	1 160	95
Pakis Aji	1 672	85
Bangsri	5 520	210
Kembang	1 460	95
Keling	1 520	150
Donorojo	2 950	120
Karimunjava	120	43
Kabupaten Jepara	36 485	2 242

Sumber/Source: Dinas Ketahanan Pangan dan Pertanian Kabupaten Jepara

Tabel 5.3.3 **Produksi Daging Ternak (Kg) menurut Kecamatan dan Jenis Ternak di Kabupaten Jepara, 2022**
Table 5.3.3 **Livestock Meat Production (Kg) by Kind of Livestock in Jepara Regency, 2022**

Kecamatan Subdistrict	Kuda Horse	Sapi Potong Beef Cattle	Kerbau Buffalo
(1)	(2)	(3)	(4)
Kedung	-	55 900	450
Pecangaan	-	48 428	3 215
Kalinyamatan	-	41 950	5 520
Welahan	-	26 850	12 724
Mayong	-	519 290	16 133
Nalumsari	-	32 850	3 286
Batealit	-	69 495	1 045
Tahunan	-	122 950	1 450
Jepara	-	395 815	3 150
Mlonggo	-	74 625	900
Pakis Aji	-	60 940	680
Bangsri	-	384 817	8 067
Kembang	-	110 850	490
Keling	-	71 275	1 950
Donorojo	-	59 725	2 120
Karimunjawa	-	4 695	-
Kabupaten Jepara	-	2 080 455	61 180

Lanjutan Tabel/*Continued Table 5.3.3*

Kecamatan <i>Subdistrict</i>	Kambing <i>Goat</i>	Domba <i>Sheep</i>	Babi <i>Pig</i>	Kelinci <i>Rabbit</i>
(1)	(6)	(7)	(8)	(9)
Kedung	1 100	135	-	-
Pecangaan	2 240	250	-	20
Kalinyamatan	2 150	300	-	-
Welahan	3 450	435	-	23
Mayong	38 100	5 150	-	12
Nalumsari	3 540	415	-	15
Batealit	924	150	-	8
Tahunan	2 190	250	-	10
Jepara	17 250	2 225	-	25
Mlonggo	850	75	-	10
Pakis Aji	1 540	215	-	15
Bangsri	21 750	2 750	-	30
Kembang	3 250	240	-	35
Keling	3 020	360	-	-
Donorojo	3 850	456	998	20
Karimunjawa	78	60	-	-
Kabupaten Jepara	105 282	13 466	-	223

Sumber/*Source*: Dinas Ketahanan Pangan dan Pertanian Kabupaten Jepara

Tabel 5.3.4 **Produksi Daging Unggas (Kg) menurut Kecamatan dan Jenis Unggas di Kabupaten Jepara, 2022**
Poultry Population by Kind of Poultry in Jepara Regency, 2022

Kecamatan Subdistrict	Ayam Kampung Free-Range Chicken	Ayam Petelur Layers	Ayam Pedaging Broiler
(1)	(2)	(3)	(4)
Kedung	2 920	170	29 285
Pecangaan	45 900	558	41 250
Kalinyamatan	22 050	606	37 450
Welahan	103 865	150	43 925
Mayong	2 880	195	27 150
Nalumsari	11 075	600	112 650
Batealit	4 520	290	85 325
Tahunan	3 685	130	30 950
Jepara	17 260	258	34 815
Mlonggo	4 615	450	27 100
Pakis Aji	11 161	249	50 520
Bangsri	22 100	595	78 820
Kembang	11 575	265	36 620
Keling	6 170	308	31 250
Donorojo	19 305	154	25 475
Karimunjawa	1 260	-	1 552
Kabupaten Jepara	290 341	4 978	694 137

Lanjutan Tabel/Continued Table 5.3.4

Kecamatan Subdistrict	Itik Duck	Puyuh Quail	Angsa Goose
(1)	(5)	(6)	(7)
Kedung	350	-	150
Pecangaan	2 135	70	196
Kalinyamatan	2 615	-	150
Welahan	150	-	186
Mayong	375	35	288
Nalumsari	435	20	234
Batealit	350	39	130
Tahunan	1 235	75	55
Jepara	1 820	-	90
Mlonggo	420	130	230
Pakis Aji	940	145	189
Bangsri	1 150	35	360
Kembang	330	50	232
Keling	280	-	160
Donorojo	230	25	220
Karimunjawa	-	-	6
Kabupaten Jepara	12 815	624	2 876

Lanjutan Tabel/*Continued Table 5.3.4*

Kecamatan Subdistrict	Entog	Merpati Dove
(1)	(8)	(9)
Kedung	195	-
Pecangaan	965	10
Kalinyamatan	880	4
Welahan	220	8
Mayong	870	-
Nalumsari	288	4
Batealit	305	-
Tahunan	245	6
Jepara	235	14
Mlonggo	369	6
Pakis Aji	360	6
Bangsri	862	8
Kembang	368	10
Keling	312	-
Donorojo	380	4
Karimunjawa	-	-
Kabupaten Jepara	6 854	80

Sumber/*Source*: Dinas Ketahanan Pangan dan Pertanian Kabupaten Jepara

Tabel
Table 5.3.5**Produksi Telur Unggas (Kg) dan Susu Sapi (Liter) menurut Kecamatan di Kabupaten Jepara, 2022**
Production of Poultry Eggs (Kg) and Cow's Milk (Liter) by Subdistrict in Jepara Regency, 2022

Kecamatan Subdistrict	Ayam Kampung Free-Range Chicken	Ayam Petelur Layers	Itik Duck	Sapi Perah Dairy cows
(1)	(2)	(3)	(4)	(5)
Kedung	7 345	-	2 030	-
Pecangaan	28 590	7 150	168 580	-
Kalinyamatan	16 325	-	40 864	-
Welahan	15 850	-	-	-
Mayong	15 990	25 717	825	-
Nalumsari	12 715	-	1 740	-
Batealit	7 175	104 462	6 475	-
Tahunan	10 280	35 783	2 610	-
Jepara	1 435	41 167	320	-
Mlonggo	6 700	620 813	2 020	-
Pakis Aji	6 231	724 455	2 610	-
Bangsri	12 485	6 500	2 335	17 313
Kembang	24 260	59 167	1 350	-
Keling	13 960	20 277	8 795	13 205
Donorojo	13 620	18 259	6 450	16 982
Karimunjava	1 260	-	-	-
Kabupaten Jepara	194 221	1 663 750	247 004	47 500

Sumber/Source: Dinas Ketahanan Pangan dan Pertanian Kabupaten Jepara

5.4 PERIKANAN FISHERY

Tabel 5.4.1 **Jumlah Nelayan menurut Kecamatan / Desa (Orang) di Kabupaten Jepara, 2022**
Table 5.4.1 **Number of Fishermen per Subdistrict/Village (Person) in Jepara Regency, 2022**

Kecamatan Subdistrict	Juragan Masters	Pandega Workers	Jumlah Total
(1)	(2)	(3)	(4)
Kedung	852	1 316	2 168
Pecangaan	-	5	5
Kalinyamatan	-	15	15
Welahan	-	7	7
Mayong	-	8	8
Nalumsari	-	-	-
Batealit	-	9	9
Tahunan	98	252	350
Jepara	634	811	1 445
Mlonggo	408	888	1 296
Pakis Aji	162	221	383
Bangsri	-	19	19
Kembang	134	201	335
Keling	78	146	224
Donorojo	395	590	985
Karimunjawa	471	915	1 386
Kabupaten Jepara	3 232	5 403	8 635

Sumber/Source: Dinas Perikanan Kabupaten Jepara

Tabel
Table 5.4.2**Jumlah Nelayan Perairan Umum (Orang) menurut
Kecamatan di Kabupaten Jepara, 2022**
**Number of Inland Open Water Fishermen (Person) by
Subdistrict in Jepara Regency, 2022**

Kecamatan Subdistrict	Nelayan Fisherman
(1)	(2)
Kedung	1 125
Pecangaan	265
Kalinyamatan	216
Welahan	359
Mayong	245
Nalumsari	199
Batealit	192
Tahunan	207
Jepara	128
Mlonggo	228
Pakis Aji	201
Bangsri	98
Kembang	142
Keling	149
Donorojo	144
Karimunjawa	-
Kabupaten Jepara	3 898

Sumber/Source: Dinas Perikanan Kabupaten Jepara

Tabel 5.4.3 Jumlah Produksi dan Nilai Ikan Laut Basah menurut Jenis Ikan di Kabupaten Jepara, 2022
Number of Fresh Marine Fishes Production and its value by Fish Species in Jepara Regency, 2022

Kecamatan Subdistrict	Produksi (Kg) Production	Nilai (Rp) Value	Harga Rata-rata/ Kg (Rp) Average Price per Kg
(1)	(2)	(3)	(4)
Manyung / <i>Sea Catfishes</i>	81 419,72	1 221 295 862,07	15 000,00
Ekor Kuning / <i>Yeelow tail fusilier</i>	133 532,72	1 602 392 689,66	12 000,00
Selar / <i>Trevallies</i>	75 722,72	759 726 091,28	10 033,00
Kuwe / <i>Jack trevallies</i>	44 985,72	539 828 689,66	12 000,00
Teri / <i>Anchovies</i>	128 695,72	2 167 107 298,76	16 839,00
Peperek / <i>Pony fishes</i>	84 456,72	422 283 620,69	5 000,00
Kakap Merah/Bambangan / <i>Red snappers</i>	256 025,72	8 630 371 134,97	33 709,00
Belanak / <i>Mullets</i>	48 956,72	1 713 485 344,83	35 000,00
Tongkol / <i>Eastern Little tuna</i>	552 939,72	8 431 777 853,38	15 249,00
Kembung / <i>Indian mackerels</i>	119 528,72	2 632 142 034,24	22 021,00
Tenggiri / <i>Narrow barred king mackerels</i>	605 403,72	31 456 777 506,21	51 960,00
Kerapu Karang / <i>Blue-lined seabass</i>	59 248,72	1 470 553 333,10	24 820,00
Kerapu Balong/ <i>Epinephelus merra</i>	63 019,72	2 086 898 164,83	33 115,00
Kerapu Sunu / <i>Leopard coral grouper</i>	38 185,72	3 054 857 931,03	80 000,00
Ikan Beronang / <i>Spinefoot</i>	102 702,72	2 138 270 716,55	20 820,00
Layur / <i>Hairtails</i>	93 122,72	512 174 982,76	5 500,00
Layang	159 229,72	1 910 756 689,66	12 000,00
Pari / <i>Rays</i>	88 530,72	502 234 798,03	5 673,00
Ikan lainnya / <i>Other fishes</i>	2 085 694,72	27 491 542 158,86	13 181,00
Udang Putih/Jerbung / <i>White shrimp, Banana prawn</i>	36 729,72	550 945 862,07	15 000,00
Udang Krosok / <i>Rainbow (tiger cat) shrimp</i>	668 105,72	8 017 268 689,66	12 000,00

Lanjutan Tabel/Continued Table 5.4.3

Kecamatan Subdistrict	Produksi (Kg) Production	Nilai (Rp) Value	Harga Rata-rata/ Kg (Rp) Average Price per Kg
(1)	(2)	(3)	(4)
Rajungan / <i>Swimming crabs</i>	31 832,72	1 909 963 448,28	60 000,00
Kakak tua / <i>Scaridae</i>	29 265,72	292 657 241,38	10 000,00
Lencam / <i>Lethrinidae</i>	69 265,72	1 288 758 063,31	18 606,00
Sunglir	168 447,72	3 101 796 392,28	18 414,00
pisang-pisang	39 625,72	434 496 065,17	10 965,00
Petek / <i>Equulites laterofenestra</i>	3 892 184,72	24 975 856 179,90	5 005,00
Udang Vaname / <i>Penaeus vannamei</i>	31 606,72	5 542 144 257,41	175 347,00
Cumi-Cumi / <i>Common squids</i>	189 076,72	10 001 402 400,00	52 896,00
Kabupaten Jepara	9 977 544,00	154 859 765 500,00	

Sumber/Source: Dinas Perikanan Kabupaten Jepara

Tabel 5.4.4 **Produksi dan Nilai Produksi Budidaya Air Laut menurut Kecamatan di Kabupaten Jepara, 2022**
Production and Production Value of Marine Aquaculture by Subdistrict in Jepara Regency, 2022

Kecamatan Subdistrict	Rumput Laut Seaweed		Kerapu Grouper	
	Volume (Ton)	Nilai Value (000 Rp)	Volume (Ton)	Nilai Value (000 Rp)
(1)	(2)	(3)	(4)	(5)
Kedung	-	-	-	-
Pecangaan	-	-	-	-
Kalinyamatan	-	-	-	-
Welahan	-	-	-	-
Mayong	-	-	-	-
Nalumsari	-	-	-	-
Batealit	-	-	-	-
Tahunan	-	-	-	-
Jepara	-	-	-	-
Mlonggo	-	-	-	-
Pakis Aji	-	-	-	-
Bangsri	-	-	-	-
Kembang	-	-	-	-
Keling	-	-	-	-
Donorojo	-	-	-	-
Karimunjava	24 473,47	36 710 203,5	17,71	1 416 560
Kabupaten Jepara	24 473,47	36 710 203,5	17,71	1 416 560

Sumber/Source: Dinas Perikanan Kabupaten Jepara

Tabel
Table 5.4.5**Produksi dan Nilai Produksi Perikanan Budidaya menurut Kecamatan dan Jenis Budidaya di Kabupaten Jepara, 2022**
Production and Production Value of Aquaculture by Subdistrict and Type of Cultivation in Jepara Regency, 2022

Kecamatan Subdistrict	Jaring Apung Laut Marine Floating Net		Kolam Air Tenang Quiet Freshwater Pond	
	Volume (Ton)	Nilai Value (000 Rp)	Volume (Ton)	Nilai Value (000 Rp)
(1)	(2)	(3)	(4)	(5)
Kedung	-	-	155,26	2 991 152
Pecangaan	-	-	917,18	16 426 335
Kalinyamatan	-	-	81,72	1 307 488
Welahan	-	-	77,42	1 238 672
Mayong	-	-	73,12	1 169 856
Nalumsari	-	-	65,51	1 032 224
Batealit	-	-	1 161,00	20 516 869
Tahunan	-	-	1 065,05	18 884 490
Jepara	-	-	78,86	1 584 410
Mlonggo	-	-	328,34	6 544 056
Pakis Aji	-	-	51,61	825 776
Bangsri	-	-	320,76	6 238 379
Kembang	-	-	34,41	550 528
Keling	-	-	68,82	1 101 040
Donorojo	-	-	846,89	14 011 166
Karimunjava	17,71	1 416 560	-	-
Kabupaten Jepara	17,71	1 416 560	5 325,93	94 422 441

Lanjutan Tabel/Continued Table 5.4.5

Kecamatan Subdistrict	Rumput Laut Sea Weed		Tambak Intensif Intensive Brackishwater Pond	
	Volume (Ton)	Nilai Value (000 Rp)	Volume (Ton)	Nilai Value (000 Rp)
(1)	(6)	(7)	(8)	(9)
Kedung	-	-	-	-
Pecangaan	-	-	-	-
Kalinyamatan	-	-	-	-
Welahan	-	-	-	-
Mayong	-	-	-	-
Nalumsari	-	-	-	-
Batealit	-	-	-	-
Tahunan	-	-	-	-
Jepara	-	-	-	-
Mlonggo	-	-	363,57	29 085 440
Pakis Aji	-	-	-	-
Bangsri	-	-	-	-
Kembang	-	-	-	-
Keling	-	-	-	-
Donorojo	-	-	-	-
Karimunjawa	24 473,47	36 710 204	1 648,83	131 906 720
Kabupaten Jepara	24 473,47	36 710 204	2 012,40	160 992 160

Lanjutan Tabel/*Continued Table* 5.4.5

Kecamatan <i>Subdistrict</i>	Tambak Sederhana <i>Traditional Brackishwater Pond</i>		Tambak Semi Intensif <i>Semi Intensive Brackishwater Pond</i>	
	Volume (Ton)	Nilai <i>Value (000 Rp)</i>	Volume (Ton)	Nilai <i>Value (000 Rp)</i>
(1)	(10)	(11)	(12)	(13)
Kedung	4 466,52	228 192 061	666,85	22 374 150
Pecangaan	-	-	-	-
Kalinyamatan	-	-	-	-
Welahan	-	-	-	-
Mayong	-	-	-	-
Nalumsari	-	-	-	-
Batealit	-	-	-	-
Tahunan	-	-	-	-
Jepara	431,17	30 060 520	803,34	31 419 320
Mlonggo	1 750,83	85 555 610	1 032,58	43 188 480
Pakis Aji	-	-	-	-
Bangsri	-	-	-	-
Kembang	-	-	-	-
Keling	-	-	-	-
Donorojo	3 236,57	165 657 636	2 517,54	70 010 280
Karimunjawa	-	-	-	-
Kabupaten Jepara	9 885,08	509 465 827	5 020,31	166 992 230

Sumber/*Source*: Dinas Perikanan Kabupaten Jepara

Tabel 5.4.6 **Produksi dan Nilai Produksi Perikanan Budidaya menurut Kecamatan dan Komoditas Utama di Kabupaten Jepara, 2022**
Production and Production Value of Aquaculture by Subdistrict and Main Commodity in Jepara Regency, 2022

Kecamatan Subdistrict	Udang Windu		Udang Vaname	
	Volume (Ton)	Nilai Value (000 Rp)	Volume (Ton)	Nilai Value (000 Rp)
(1)	(2)	(3)	(4)	(5)
Kedung	1 047,64	83 811 360	577,09	46 167 360
Pecangaan	-	-	-	-
Kalinyamatan	-	-	-	-
Welahan	-	-	-	-
Mayong	-	-	-	-
Nalumsari	-	-	-	-
Batealit	-	-	-	-
Tahunan	-	-	-	-
Jepara	209,53	16 762 240	206,10	16 488 320
Mlonggo	314,29	25 143 440	865,64	69 251 040
Pakis Aji	-	-	-	-
Bangsri	-	-	-	-
Kembang	-	-	-	-
Keling	-	-	-	-
Donorojo	523,82	41 905 680	824,42	65 953 360
Karimunjawa	-	-	1 648,83	131 906 720
Kabupaten Jepara	2 095,28	167 622 720	4 122,09	329 766 800

Sumber/Source: Dinas Perikanan Kabupaten Jepara

Lanjutan Tabel/*Continued Table* 5.4.6

Kecamatan Subdistrict	Udang Putih		Bandeng	
	Volume (Ton)	Nilai Value (000 Rp)	Volume (Ton)	Nilai Value (000 Rp)
(1)	(6)	(7)	(8)	(9)
Kedung	997,37	59 842 380	1 493,10	37 327 500
Pecangaan	-	-	-	-
Kalinyamatan	-	-	-	-
Welahan	-	-	-	-
Mayong	-	-	-	-
Nalumsari	-	-	-	-
Batealit	-	-	-	-
Tahunan	-	-	-	-
Jepara	221,64	13 298 280	597,24	14 931 000
Mlonggo	443,28	26 596 620	895,86	22 396 500
Pakis Aji	-	-	-	-
Bangsri	-	-	-	-
Kembang	-	-	-	-
Keling	-	-	-	-
Donorojo	554,10	33 245 760	2 986,20	74 654 950
Karimunjawa	-	-	-	-
Kabupaten Jepara	2 216,38	132 983 040	5 972,40	149 309 950

Sumber/*Source*: Dinas Perikanan Kabupaten Jepara

Lanjutan Tabel/Continued Table 5.4.6

Kecamatan Subdistrict	Belanak		Mujahir	
	Volume (Ton)	Nilai Value (000 Rp)	Volume (Ton)	Nilai Value (000 Rp)
(1)	(10)	(11)	(12)	(13)
Kedung	464,59	10 685 616	553,57	12 731 995
Pecangaan	-	-	-	-
Kalinyamatan	-	-	-	-
Welahan	-	-	-	-
Mayong	-	-	-	-
Nalumsari	-	-	-	-
Batealit	-	-	-	-
Tahunan	-	-	-	-
Jepara	-	-	-	-
Mlonggo	290,37	6 678 510	337,54	7 763 420
Pakis Aji	-	-	-	-
Bangsri	-	-	-	-
Kembang	-	-	-	-
Keling	-	-	-	-
Donorojo	406,52	9 349 914	459,05	10 558 242
Karimunjawa	-	-	-	-
Kabupaten Jepara	1 161,48	26 714 040	1 350,16	31 053 657

Sumber/Source: Dinas Perikanan Kabupaten Jepara

Lanjutan Tabel/*Continued Table* 5.4.6

Kecamatan Subdistrict	Lele		Nila	
	Volume (Ton)	Nilai Value (000 Rp)	Volume (Ton)	Nilai Value (000 Rp)
(1)	(14)	(15)	(16)	(17)
Kedung	98,92	1 582 752	56,34	1 408 400
Pecangaan	722,56	11 560 960	194,62	4 865 375
Kalinyamatan	81,72	1 307 488	-	-
Welahan	77,42	1 238 672	-	-
Mayong	73,12	1 169 856	-	-
Nalumsari	64,51	1 032 224	-	-
Batealit	946,21	15 139 344	215,10	5 377 525
Tahunan	860,19	13 763 040	204,86	5 121 450
Jepara	43,01	688 160	35,85	896 250
Mlonggo	184,94	2 959 056	143,40	3 585 000
Pakis Aji	51,61	825 776	-	-
Bangsri	197,84	3 165 504	122,92	3 072 875
Kembang	34,41	550 528	-	-
Keling	68,82	1 101 040	-	-
Donorojo	795,68	12 730 816	51,21	1 280 350
Karimunjawa	-	-	-	-
Kabupaten Jepara	4 300,95	68 815 216	1 024,29	25 607 225

Sumber/*Source*: Dinas Perikanan Kabupaten Jepara

5.5 SARANA PRODUKSI PERTANIAN
AGRICULTURAL PRODUCTION FACILITIES

Tabel 5.5.1 **Penyaluran Sarana Produksi di Kabupaten Jepara, 2020-2022**
Table 5.5.1 **Distribution of Production Facilities in Jepara Regency, 2020-2022**

Kecamatan Subdistrict	Satuan unit	2020	2021	2022
(1)	(2)	(3)	(4)	(5)
Urea	ton	15 747,43	11 727,18	15 065 338,00
SP 36	ton	2 359,24	472,63	6 000,00
Z A	ton	6 182,00	1 141,32	600 000,00
NPK	ton	14 058,05	9 654,94	14 384 098,00
Organik	ton	4 182,86	547,61	435,00
Insektisida	Liter	-	-	-
Rodentisida	Kg	-	-	-

Sumber/Source: Dinas Ketahanan Pangan dan Pertanian Kabupaten Jepara

Tabel
Table 5.5.2

**Produksi Hijauan Pakan Ternak di Kabupaten Jepara,
2022**
Forage Production of Animal Feed in Jepara Regency, 2022

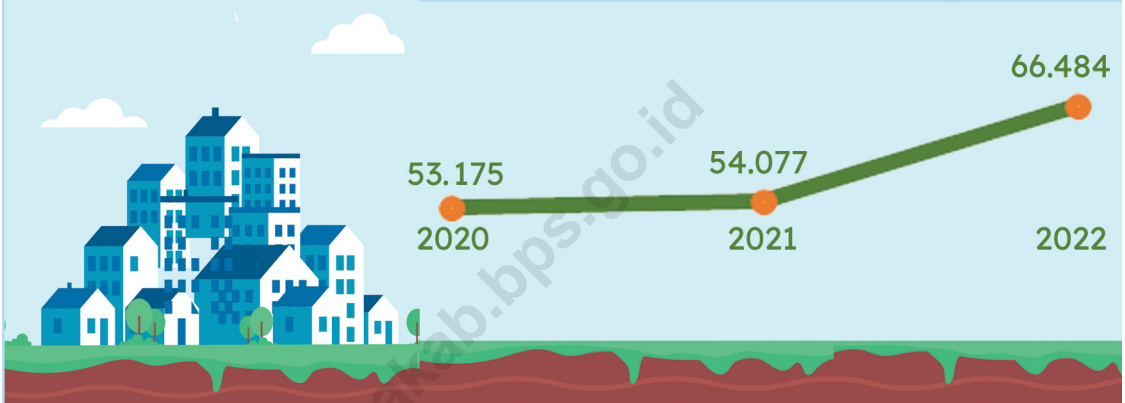
Kecamatan Subdistrict (1)	Luas Panen (Ha) (2)	Produksi (Ton/Thn) (3)	Yang Dikonsumsi (Ton/Thn) (4)
Jerami Padi	43 917,50	253 089,70	75 926,91
Jerami Jagung	10 484,40	87 544,90	43 772,45
Daun Ketela Pohon	8 116,40	278 489,00	139 244,50
Daun Ketela Rambat	17,80	378,60	151,44
Jerami Kedelai	-	-	-
Daun Kacang tanah	4 283,00	12 577,70	5 031,08
Daun Tebu	1 322,00	66 985,55	6 698,56
Daun-Daunan (rambanan)	342,00	997,40	448,83
Rumput Lapangan	126,00	620,00	620,00
Rumput Unggul	66,00	13 560,00	13 560,00

Sumber/Source: Dinas Ketahanan Pangan dan Pertanian Kabupaten Jepara



Industri, Pertambangan, & Energi Industry, Mining, & Energy


Jumlah Pelanggan PDAM Kabupaten Jepara terus Meningkat
The number of PDAM customers in Jepara Regency Continues to Increase



Jumlah Air yang Disalurkan oleh PDAM Jepara Tahun 2022
Amount of Water Distributed by PDAM Jepara in 2022

10.754.573 m³

meningkat 4,32% dibandingkan Tahun 2021
increased by 4,32 compared to 2021



PENJELASAN TEKNIS

Industri manufaktur adalah suatu kegiatan ekonomik yang melakukan kegiatan mengubah suatu barang dasar secara mekanisme, kimia, atau dengan tangan sehingga menjadi barang jadi/ setengah jadi, dan atau barang yang kurang nilainya menjadi nbarang yang lebih tinggi nilainya, dan sifatnya lebih dekat kepada pemakaian akhir. Termasuk dalam kegiatan ini adalah jasa industri dan pekerjaan perakitan.

Jasa industri adalah kegiatan industri yang melayani keperluan pihak lain. Pada kegiatan lain bahan baku disediakan oleh pihak lain sedangkan pihak pengelola hanya melakukan pengolahannya dengan mendapat imbalan sebagai balas jasa (upah maklon).

Perusahaan atau usaha industri adalah suatu unit (kesatuan) usaha yang melakukan kegiatan ekonomi, bertujuan menghasilkan barang atau jasa, terletak pada suatu bangunan atau lokasi tertentu, dan mempunyai catatan administrasi tersendiri mengenai produksi dan struktur biaya serta ada seorang atau lebih yang bertanggung jawab atas usaha tersebut.

Industri manufaktur dikelompokkan ke dalam 4 golongan berdasarkan banyaknya pekerjaan, yaitu: industri besar (100 orang

TECHNICAL NOTES

Manufacturing industry is defiden as an economic activity which conducts alter a mechanism of basic goods, chemical, or by hand so be finished/ semi-finished, and or goods nbarang less value to a higher value, and its closer to the user end. Included in these activities are industrial services and assembling.

Services for manufactuing is defined as amanufactur-turing activity wich serving other manufacturing establishment. In this case, raw materials are supplied by others while the workers are paid as a compensation for processing raw materials.

A manufacturing establishment is defined as a production unit economic activity, producing a good or service, is located in a building or particular location, and maintain business records regarding production and cost, and there are one or more responsible for such activities.

Manufacturing industries are grouped into four categories based on those enormous amount of work, namely: large industry (100 short

pekerja atau lebih), industri sedang (20-99 orang pekerja), industri kecil (5-19 orang pekerja), dan industri mikro (1-4 orang pekerja).

Pelanggan adalah individu atau kelompok, baik rumah tangga, perusahaan atau institusi non profit yang membeli air bersih dari perusahaan air bersih.

Air disalurkan adalah volume air bersih dari perusahaan air bersih.

Indeks kemahalan konstruksi (IKK) digunakan sebagai proxy untuk mengatur tingkat kesulitan geografis suatu daerah, semakin sulit letak geografis suatu daerah maka semakin tinggi pula tingkat harga di daerah tersebut.

employees or more), medium industries (20-99 employees), small industries (5-9 employees), and industrial micro (1-4 orang workers).

Customers are individuals or groups, whether household, company or non-profit institutions that buy water from water supply establishment.

Distributed water is the volume of water supply from water supply establishment.

Construction cost index (CCI) is used as a proxy for measuring the level of difficulty of the geographical region, the more difficult the geographical location of a region, the higher the price level in the area.

6.1 INDUSTRI INDUSTRY

Tabel 6.1.1 Data Industri Kecil Dan Menengah Berdasarkan OSS di Kabupaten Jepara, 2022
Small and Medium Industry Data Based on OSS in Jepara Regency, 2022

Jenis Usaha <i>Type of Business</i>		Jumlah Bidang usaha <i>Number of Business Fields</i>	Jumlah Perusahaan <i>Number of Companies</i>	Investasi <i>Number of Investment</i>
(1)		(2)	(3)	(4)
1	00010 Industri Makanan	2.002	1.194	41.048.581.183
2	00011 Industri Minuman	55	49	1.087.250.000
3	00012 Industri Pengolahan Tembakau	61	30	
4	00013 Industri Tekstil	34	26	1.257.000.000
5	00014 Industri Pakaian Jadi	62	45	47.706.073.378
6	00015 Industri Kulit, Barang dari Kulit dan Alas Kaki	2	2	155.317.447.467
7	00016 Industri Kayu, Barang dari Kayu dan Gabus (Tidak Termasuk Furnitur) dan Barang Anyaman dari Bambu, Rotan dan Sejenisnya	95	71	193.506.063.201
8	00017 Industri Kertas dan Barang dari Kertas	9	6	312.400.000
9	00018 Industri Pencetakan dan Reproduksi Media Rekaman	27	27	772.600.000
10	00019 Industri Produk dari Batu Bara dan n Pengilangan Minyak Bumi	1	1	-
11	00020 Industri Bahan Kimia dan Barang dari Bahan Kimia	31	19	226.250.000
12	00021 Industri Farmasi, Produk Obat Kimia dan Obat Tradisional	2	2	226.250.000
13	00022 Industri Karet, Barang dari Karet dan Plastik	5	3	157.500.000
14	00023 Industri Barang Galian Bukan Logam	89	69	678.500.000
15	00024 Industri Logam Dasar	1	1	2.706.855.178
16	00025 Industri Barang Logam, Bukan Mesin dan Peralatannya	18	7	10.648.801.416
17	00026 Industri Komputer, Barang Elektronik dan Optik	3	3	-
18	00027 Industri Peralatan Listrik	-	-	-
19	00028 Industri Mesin dan Perlengkapan Ytdl	14	8	-
20	00029 Industri Kendaraan Bermotor, Trailer dan Semi Trailer	4	2	3.720.730.298
21	00030 Industri Alat Angkutan Lainnya	3	1	
22	00031 Industri Furnitur	294	276	7.771.301.000
23	00032 Industri Pengolahan Lainnya	16	26	3.303.651.000
24	00033 Jasa Reparasi dan Pemasangan Mesin dan Peralatan	12	13	616.000.000
25	00034 Industri Jasa Reparasi dan Pemasangan Mesin dan Peralatan	-	-	-
26	00082 Industri Minuman Beralkohol Hasil Fermentasi Anggur dan Hasil Pertanian Lainnya	-	-	-
Jumlah/Total		2.840	1.881	471.063.254.121

Lanjutan Tabel/Continued Table 6.1.1

Jenis Usaha Type of Business		Tenaga Kerja Labor	
		Laki-laki Male	Perempuan Female
(1)		(5)	(6)
1	00010 Industri Makanan	720	1 790
2	00011 Industri Minuman	59	56
3	00012 Industri Pengolahan Tembakau	-	-
4	00013 Industri Tekstil	62	400
5	00014 Industri Pakaian Jadi	98	500
6	00015 Industri Kulit, Barang dari Kulit dan Alas Kaki Industri Kayu, Barang dari Kayu dan Gabus (Tidak	7	-
7	00016 Termasuk Furnitur) dan Barang Anyaman dari Bambu, Rotan dan Sejenisnya	300	20
8	00017 Industri Kertas dan Barang dari Kertas	-	-
9	00018 Industri Pencetakan dan Reproduksi Media Rekaman	50	7
10	00019 Industri Produk dari Batu Bara dan n Pengilangan Minyak Bumi	-	-
11	00020 Industri Bahan Kimia dan Barang dari Bahan Kimia	45	6
12	00021 Industri Farmasi, Produk Obat Kimia dan Obat Tradisional	45	6
13	00022 Industri Karet, Barang dari Karet dan Plastik	14	-
14	00023 Industri Barang Galian Bukan Logam	82	-
15	00024 Industri Logam Dasar	977	-
16	00025 Industri Barang Logam, Bukan Mesin dan Peralatannya	10	5
17	00026 Industri Komputer, Barang Elektronik dan Optik	-	-
18	00027 Industri Peralatan Listrik	-	-
19	00028 Industri Mesin dan Perlengkapan Ytdl	-	-
20	00029 Industri Kendaraan Bermotor, Trailer dan Semi Trailer	-	-
21	00030 Industri Alat Angkutan Lainnya	-	-
22	00031 Industri Furnitur	559	405
23	00032 Industri Pengolahan Lainnya	187	688
24	00033 Jasa Reparasi dan Pemasangan Mesin dan Peralatan	166	30
25	00034 Industri Jasa Reparasi dan Pemasangan Mesin dan Peralatan	-	-
26	00082 Industri Minuman Beralkohol Hasil Fermentasi Anggur dan Hasil Pertanian Lainnya	-	-
Jumlah/Total		3 381	3 913

Sumber/Source: Dinas Perindustrian dan Perdagangan Kabupaten Jepara

6.2 ENERGI ENERGY

Tabel 6.2.1 Besarnya Kwh dan Daya Pemasangan Listrik menurut Jenis dan Golongan Penggunaan di Kabupaten Jepara, 2022
Kwh Amount and Electrical Installation Power According to the Type and Class of Use in Jepara Regency, 2022

Jenis Penggunaan <i>Type of Usage</i>	Jumlah (VA) <i>Total (VA)</i>	Jumlah (Kwh) <i>Total (Kwh)</i>
(1)	(2)	(3)
1. Rumah Tangga / Household		
a. R.1 (450 VA - 2200 VA)	240 527 350	461 186 590
b. R.2 (2201 VA - 6000 VA)	14 755 400	14 308 543
c. R.3 (di atas 6000 VA)	6 481 300	6 064 764
2. Usaha / Business		
a. B.1 (450 VA - 2200 VA)	6 764 350	10 566 337
b. B.2 (2201 VA - 200 KVA)	13 932 500	18 090 533
c. B.3 (di atas 201 KVA)	2 310 000	3 875 943
3. Sosial / Social		
a. S.2 (450 VA - 2200 VA)	6 902 600	12 730 227
b. S.3 (2201 VA - 200 KVA)	12 432 000	18 925 298
4. Kantor/Instansi(P.1) - Office / Service		
a. (450 VA - 200 KVA)	4 220 050	7 049 731
5. Penerangan Umum / Public Illumination		
a. P.2 (di atas 200 KVA)	-	-
b. P.3 (Penerangan Jalan)	3 955 425	11 466 886
6. Industri / Industry		
I.1 (450 VA - 13900 VA)	295 900	257 039
I.2 (13901 VA - 200 KVA)	34 277 000	46 901 346
I.3 (di atas 200 KVA)	108 045 000	240 163 784
Jumlah / Total	454 898 875	851 587 019

Sumber/Source: PLN UP3 Kudus

Tabel
Table 6.2.2**Daya Terpasang, Produksi, dan Distribusi Listrik PT. PLN (Persero) pada Cabang/Ranting PLN menurut Kecamatan di Kabupaten Jepara, 2022**
Installed Electricity Power, Production, and Distribution of PT. PLN (Persero) at PLN Branch by Subdistrict in Jepara Regency, 2022

Kecamatan Subdistrict	Daya Terpasang Installed Electricity Power (VA)	Produksi Listrik Electricity Production (KWh)	Listrik Terjual Electricity Sold (KWh)	Dipakai Sendiri Own Used (KWh)	Susut/ Hilang Shrinkage/ Lost (KWh)
(1)	(2)	(3)	(4)	(5)	(6)
Kedung	29 580 115	62 484 542	55 375 036	211 082	6 898 424
Pecangaan	31 834 364	67 246 381	59 595 072	227 168	7 424 141
Kalinyamatan	23 451 182	49 537 886	43 901 454	167 346	5 469 086
Welahan	29 165 121	61 607 916	54 598 153	208 121	6 801 642
Mayong	34 853 339	73 623 612	65 246 701	248 711	8 128 200
Nalumsari	28 691 391	60 607 216	53 711 313	204 740	6 691 163
Batealit	32 531 907	68 719 859	60 900 897	232 146	7 586 816
Tahunan	41 830 302	88 361 634	78 307 827	298 499	9 755 308
Jepara	31 417 451	66 365 700	58 814 595	224 193	7 326 912
Mlonggo	32 144 554	67 901 620	60 175 758	229 382	7 496 480
Pakis Aji	23 089 166	48 773 170	43 223 747	164 763	5 384 660
Bangsri	38 376 371	81 065 608	71 841 944	273 851	8 949 812
Kembang	27 076 331	57 195 592	50 687 864	193 215	6 314 512
Keling	24 610 170	51 986 114	46 071 122	175 617	5 739 375
Donorojo	22 489 133	47 505 671	42 100 465	160 481	5 244 725
Karimunjava	3 757 978	7 938 291	7 035 070	26 817	876 404
Kabupaten Jepara	454 898 875	960 920 810	851 587 019	3 246 131	106 087 659

Sumber/Source: PLN UP3 Kudus

Tabel
Table 6.2.3**Jumlah Pelanggan Listrik Menurut Kecamatan di
Kabupaten Jepara, 2022**
*Number of Electricity Customers by Subdistrict in Jepara
Regency, 2022*

Kecamatan Subdistrict	2022
(1)	(2)
Kedung	22 872
Pecangaan	24 615
Kalinyamatan	18 133
Welahan	22 551
Mayong	26 949
Nalumsari	22 185
Batealit	25 154
Tahunan	32 344
Jepara	24 292
Mlonggo	24 855
Pakis Aji	17 853
Bangsri	29 673
Kembang	20 936
Keling	19 029
Donorojo	17 389
Karimunjawa	2 906
Kabupaten Jepara	351 734

Sumber/Source: PLN UP3 Kudus

Tabel 6.2.4 Jumlah Pelanggan dan Air yang Disalurkan Menurut Kecamatan di Kabupaten Jepara, 2022
Number of Customers and Distributed Water by Subdistrict in Jepara Regency, 2022

Kecamatan Subdistrict	Pelanggan Number of Customers	Air Disalurkan Distributed Water (m ³)	Nilai Value (Rp)
(1)	(2)	(3)	(4)
Kedung	6 784	1 225 266	1 012 125 820
Pecangaan	774	167 831	520 221 480
Kalinyamatan	1 602	326 437	1 099 112 140
Welahan	8 607	326 906	1 012 125 820
Mayong	890	141 271	463 311 620
Nalumsari	2 414	339 649	1 120 013 465
Batealit	3 322	584 769	1 801 944 485
Tahunan	4 695	725 221	2 348 727 195
Jepara	21 238	3 990 315	12 986 794 180
Mlonggo	5 181	913 612	2 855 857 595
Pakis Aji	3 986	807 848	2 294 767 235
Bangsri	4 209	729 422	2 330 121 860
Kembang	1 172	200 137	601 611 140
Keling ¹			
Donorojo ¹	860	95 668	296 773 270
Karimunjawa	750	180 221	407 677 300
Kabupaten Jepara	66 484	10 754 573	31 151 184 605

Catatan/Note: 1. Data Kecamatan Keling merupakan data yang terdiri dari 2 kecamatan yaitu Kecamatan Keling dan Donorojo
 Sumber/Source: PDAM Jepara



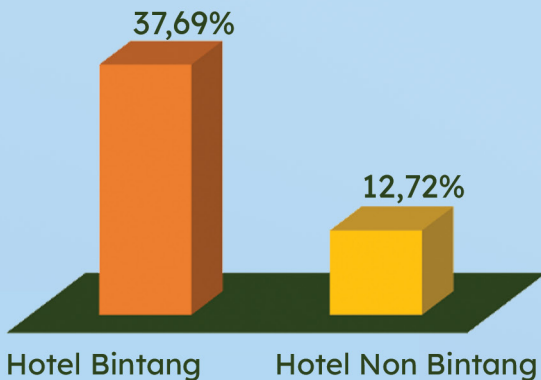
Pariwisata Tourism

Jumlah Pengunjung Obyek Wisata di Kabupaten Jepara, 2022
Number of Tourist Attraction Visitors in Jepara Regency, 2022



527.356
Pengunjung Obyek Wisata
(Wisman dan Wisnus)

Persentase Tingkat Penghunian Kamar Hotel dan Akomodasi Lainnya menurut Jenis Hotel, 2022
Room Occupancy Rate of Hotels and Other Accommodations by Type of Accomodation, 2022



PENJELASAN TEKNIS

Usaha penyediaan akomodasi adalah usaha yang menyediakan pelayanan penginapan yang dapat di lengkapi dengan pelayanan pariwisata lainnya. Usaha penyediaan akomodasi dapat berupa hotel, villa, pondok wisata, bumi perkemahan, persinggahan caravan, dan akomodasi lainnya yang digunakan untuk tujuan pariwisata.

Hotel adalah penyediaan akomodasi secara harian berupa kamar-kamar di dalam satu bangunan yang dapat dilengkapi dengan jasa pelayanan makan dan minum, kegiatan hiburan dan atau fasilitas lainnya. Hotel terdiri dari hotel berbintang dan hotel non-bintang.

Hotel bintang adalah usaha penyediaan jasa pelayanan penginapan, makan minum serta jasa lainnya bagi umum dengan menggunakan sebagian atau seluruh bangunan. Usaha ini dikelola secara komersial serta memenuhi ketentuan persyaratan sebagai hotel bintang (termasuk berlian) Yang ditetapkan dalam surat keputusan instansi yang membinanya. Misalnya hotel bintang lima, hotel bintang empat dan seterusnya.

Tingkat penghunian kamar hotel adalah persentase banyaknya malam kamar yang dihuni terhadap banyaknya malam kamar yang tersedia.

TECHNICAL NOTES

The business of providing accommodation is a business that provides specialty services that can be equipped with other tourism services. It includes hotel, villa, cottage, camping, caravan stop, and other accommodation that are used for tourism purpose.

Hotel is a daily supply of accommodation rooms within a building which can be equipped with eating and drinking services, entertainment activities and/or other facilities. Hotel consists of a classified hotel and non-classified hotel.

A star hotel is the business of providing an accommodation, eating and drinking as well as other services for the public by using a building or a part of a building. It is managed commercially and meets specified requirements as a star hotel (including diamonds) set forth in the decree of fostering agency. For example, five star hotel, and so on.

Room occupancy rate is the number of room-nights occupied divided by the number of room-nights available, multiplied by 100 percent.

Rata-rata lamanya tamu menginap adalah banyaknya malam tempat tidur yang terpakai (malam tamu) dengan banyaknya tamu yang menginap di hotel atau akomodasi lainnya.

Wisatawan mancanegara (wisman) ialah setiap pengunjung yang mengunjungi suatu negara di luar tempat tinggalnya, didorong oleh satu atau beberapa keperluan tanpa bermaksud memperoleh penghasilan di tempat yang di kunjungi dan lamanya kunjungan tersebut tidak lebih dari satu tahun. Definisi ini mencakup 2 kategori wisatawan mancanegara, yaitu :

Wisatawan (turis) ialah setiap pengunjung seperti definisi di atas yang tinggal paling sedikit 24 jam, akan tetapi tidak lebih dari 1 tahun di tempat yang di kunjungi, dengan maksud antara lain: berlibur, rekreasi, olah raga, bisnis, menghadiri pertemuan, studi dan kunjungan dengan alasan kesehatan.

Excursionist ialah setiap pengunjung seperti definisi di atas yang tinggal kurang dari 24 jam di tempat yang di kunjungi (termasuk "Cruise passengers"). Cruise passenger ialah setiap pengunjung yang tiba di suatu Negara dimana mereka tidak menginap di akomodasi yang tersedia di Negara tersebut, misalnya dengan kapal laut.

Average length of stay is the number of bed-nights used (guest night) divided by the number of guests coming to spend the night at the accommodation.

An International Visitor is any person visiting a country other than his usual place of residence for any reason other than for earning income in the country visited, and the length of stay is no more than one year. This definition covers two categories of foreign visitors, namely :

"Tourist" is any visitor staying for at least 24 hours, but no more than one year, in the country visited, with the intention of visiting, and for any of these purpose: pleasure, recreation and sports, business, visitng friends and relatives, missions, attending meetings, conferences, visit for health

"Excursionist" is any visitor staying less than 24 hours in the country vided including, "Cruise Passengers", visitors arriving in a country without staying in any accommodation available in the visited country.

Tabel
Table 7.1**Jumlah Hotel dan Akomodasi Lainnya menurut Klasifikasi di Kabupaten Jepara, 2022**
Number of Hotel and Other Accomodations by Classification in Jepara Regency, 2022

Kecamatan Subdistrict	Hotel Bintang Star Hotel					Resort/ Villa/ Residence	Hotel Melati Non Star Hotel	Penginapan Homestay
	1	2	3	4	5			
(1)	(2)	(3)	(4)	(5)	(6)	(7)	(8)	(9)
Kedung	1	-	-	-	-	-	-	1
Pecangaan	-	-	-	-	-	-	-	-
Kalinyamatan	-	-	-	-	-	-	-	1
Welahan	-	-	-	-	-	-	-	-
Mayong	-	-	-	-	-	-	-	-
Nalumsari	-	-	-	-	-	-	-	-
Batealit	-	-	-	-	-	-	-	-
Tahunan	-	-	3	-	-	-	-	8
Jepara	4	-	5	-	-	-	4	22
Mlonggo	-	-	5	-	-	-	-	5
Pakis Aji	-	-	-	-	-	-	-	-
Bangsri	-	-	-	-	-	-	-	-
Kembang	-	-	-	-	-	-	-	-
Keling	-	-	-	-	-	-	-	-
Donorojo	-	-	-	-	-	-	1	1
Karimunjawa	-	-	4	1	-	1	8	106
Kabupaten Jepara	5	-	17	1	-	1	13	144

Sumber/Source: Dinas Pariwisata dan Kebudayaan Kab.Jepara/ Tourism and Culture Service of Jepara Regency

Tabel 7.2 Banyaknya Pengunjung Obyek Wisata (Orang) di Kabupaten Jepara, 2022
Table 7.2 *Number of Tourism Object Visitors (Person) in Jepara Regency, 2022*

	Obyek Wisata <i>Tourism Object</i>	Pengunjung / Visitor		Jumlah <i>Total</i>
		Wisman <i>Foreign Tourist</i>	Wisnus <i>Domestic Tourist</i>	
	(1)	(2)	(3)	(4)
1	Pantai Kartini	225	151 110	151 335
2	Pantai Bandengan	484	230 872	231 356
3	Pulau Panjang	-	25 080	25 080
4	Museum Kartini	77	15 235	15 312
5	KOP	-	32 877	32 877
6	Lomban	-	2 150	2 150
7	Pungkruk	5	12 876	12 881
8	Benteng Portugis	-	46 666	46 666
9	Goa Tritip	-	9 371	9 371
10	Pulau Mandalika	-	328	328
11	Lainnya	4 519	1 260 643	1 265 162
	Jumlah/Total	5 310	1 787 208	1 792 518

Sumber/Source: Dinas Pariwisata dan Kebudayaan Kab.Jepara/ Tourism and Culture Service of Jepara Regency

Tabel 7.3
Table

Rata-rata Lama Menginap Tamu Asing dan Tamu Domestik Menurut Bulan di Kabupaten Jepara (hari), 2022
Average Length of Stay of Foreign and Domestic Visitors by Month in Jepara Regency (day), 2022

Bulan Month	Hotel Bintang & Non Bintang Star & Non Star Hotel		Jumlah Total
	Wisman Foreign Tourist	Wisnus Domestic Tourist	
(1)	(2)	(3)	(4)
Januari / January	2,33	1,20	1,20
Februari / February	1,24	1,27	1,27
Maret / March	1,69	1,40	1,40
April / April	1,57	1,81	1,80
Mei / May	1,75	1,46	1,46
Juni / June	2,06	1,52	1,53
Juli / July	2,52	1,52	1,53
Agustus / August	1,81	1,64	1,64
September / September	2,11	1,46	1,47
Oktober / October	2,66	1,49	1,50
November / November	2,01	1,32	1,32
Desember / December	2,17	1,35	1,36
Jumlah/Total	2,06	1,44	1,44

Sumber/Source: BPS-Survei Perusahaan/Usaha Jasa Akomodasi / BPS-Accommodation Services Establishment Survey

Tabel
Table 7.4

Persentase Tingkat Penghunian Kamar Hotel dan Akomodasi Lainnya Menurut Jenis Hotel dan Bulan di Kabupaten Jepara, 2022
Room Occupancy Rate of Hotels and Other Accommodations by Type of Accomodation and Month in Jepara Regency, 2022

Bulan Month	Hotel Bintang Star Hotel	Hotel Non Bintang Non Star Hotels
(1)	(2)	(3)
Januari / January	33,04	8,59
Februari / February	27,44	8,01
Maret / March	34,82	11,51
April / April	30,05	9,50
Mei / May	46,82	18,02
Juni / June	44,06	17,62
Juli / July	46,97	16,32
Agustus / August	37,62	18,25
September / September	35,80	15,20
Oktober / October	41,07	12,69
November / November	34,33	12,17
Desember / December	39,12	11,44
Jumlah/Total	37,69	12,72

Sumber/Source: BPS-Survei Perusahaan/Usaha Jasa Akomodasi / BPS-Accommodation Services Establishment Survey

Tabel 7.5
Table

Jumlah Obyek Wisata menurut Klasifikasi di Kabupaten Jepara, 2022
Number of Tourist Attractions by Classification in Jepara Regency, 2022

Bulan Month	Wisata Alam	Wisata Buatan	Wisata Religi	Wisata Sejarah	Jumlah
(1)	(2)	(3)	(4)	(5)	(6)
Kedung	1	-	-	1	1
Pecangaan	-	-	-	-	-
Kalinyamatan	-	-	-	-	-
Welahan	-	-	-	-	-
Mayong	-	-	-	1	-
Nalumsari	-	-	-	-	-
Batealit	-	-	-	-	-
Tahunan	1	3	-	-	4
Jepara	3	3	-	2	6
Mlonggo	4	-	-	1	4
Pakis Aji	3	1	-	-	4
Bangsri	2	-	-	-	2
Kembang	2	-	-	-	2
Keling	-	-	-	1	-
Donorojo	3	-	-	-	3
Karimunjava	2	4	-	-	6
Kabupaten Jepara	21	11	-	6	32

Sumber/Source: Dinas Pariwisata dan Kebudayaan Kab.Jepara/ Tourism and Culture Service of Jepara Regency

Tabel 7.6 Jumlah Organisasi Kesenian di Kabupaten Jepara, 2022
Table Number of Arts Organization in Jepara Regency, 2022

	Jenis Kesenian <i>Type of Arts</i>	Organisasi Kesenian / <i>Arts Organization</i>		
		Aktif <i>Active</i>	Tidak Aktif <i>Domestic Tourist</i>	Jumlah <i>Total</i>
	(1)	(2)	(3)	(4)
1	OT & Dangdut	76	171	247
2	Qosidah	11	-	11
3	Campursari	10	-	10
4	Karawitan	15	1	16
5	Dalang	32	-	32
6	Sinden	9	-	9
7	Barongan	32	2	34
8	Ketoprak	9	-	9
9	Band	50	-	50
10	Seni Lukis	51	-	51
11	Seni Ukir	40	-	40
12	Seni Patung	10	-	10
13	Rias Pengantin	157	-	157
14	Dekorasi	24	-	24
15	Vokal/Biduan	176	-	176
16	Sampoh	-	-	-
17	Keroncong	2	-	2
18	Tari	31	-	31
19	Ludruk	-	-	-
20	Emprak	1	2	3
21	Wayang Orang	1	-	1
22	Kentrung	4	-	4
23	Thongthek/Tanjidor	28	-	28
24	Pantomim	1	-	1
25	Teater	22	-	22
26	Sanggar Seni	38	-	38

Sumber/Source: Dinas Pariwisata dan Kebudayaan Kab.Jepara/ Tourism and Culture Service of Jepara Regency

Lanjutan Tabel/*Continued Table 7.6*

Jenis Kesenian <i>Type of Arts</i>	Organisasi Kesenian / <i>Arts Organization</i>		
	Aktif <i>Active</i>	Tidak Aktif <i>Domestic Tourist</i>	Jumlah <i>Total</i>
(1)	(2)	(3)	(4)
27 Tayub	-	-	-
28 Sastra	5	-	5
29 Gambus	-	2	2
30 Macapat	1	-	1
31 Musik Bambu	3	1	4
32 Pedalangan	8	-	8
33 Rebana	359	-	359
34 Sinematografi	11	-	11
35 BTQ	1	-	1
36 Angklung	2	2	4
Jumlah	1 220	181	1 401

Sumber/*Source*: Dinas Pariwisata dan Kebudayaan Kab.Jepara/ *Tourism and Culture Service of Jepara Regency*

8

Transportasi & Komunikasi

Transportation & Communication

353

Jumlah BTS di Kabupaten Jepara, 2022
Number of BTS in Jepara Regency, 2022



222.024

Barang
Packages

Banyaknya Lalu Lintas Surat, Dokumen, dan Barang
yang Dikirim oleh PT. Pos Indonesia Jepara, 2022
Number of Letters, Documents, and Package Traffic
Which are Delivered by PT. Pos Indonesia Jepara, 2022

13.738

Surat & Dokumen
Letters & Documents

PENJELASAN TEKNIS

Kendaraan bermotor adalah setiap kendaraan yang digerakkan oleh peralatan teknik yang ada pada kendaraan tersebut, biasanya digunakan untuk angkutan orang atau barang di atas jalan raya selain kendaraan yang berjalan di atas rel. Kendaraan bermotor yang di catat adalah semua jenis kendaraan kecuali kendaraan bermotor TNI/Polri dan Korps Diplomatik.

Mobil Penumpang adalah setiap kendaraan bermotor yang di lengkapi dengan tempat duduk untuk sebanyak-banyaknya delapan orang, tidak termasuk tempat duduk untuk pengemudi, baik di lengkapi atau tidak di lengkapi bagasi.

Mobil bis adalah setiap kendaraan bermotor yang di lengkapi dengan tempat duduk untuk lebih dari delapan orang, tidak termasuk tempat duduk untuk pengemudi, baik di lengkapi atau tidak di lengkapi bagasi.

Mobil barang adalah setiap kendaraan bermotor yang digunakan untuk angkutan barang, selain mobil penumpang, mobil bis dan kendaraan bermotor roda dua.

Kantor pos adalah tempat pemberi pelayanan komunikasi tertulis dan atau surat elektronik, layanan paket, layanan logistik, layanan transaksi keuangan, dan layanan keagenan pos

TECHNICAL NOTES

Motor vehicles are any kind of vehicels motorized by machine set up in the those vehicels, they are usually used for transporting peoples or goods on roads except vehicles moving along a railway line. The data cover all kinds of motor vechiles except those belong to Indonesia Army Force Indonesian State Police and Diplomatic Crops.

Passenger cars are any motor vehicles with no more than eight seats, excluding seat for driver, it can be with or without hoot.

Buses are large passenger cars having seats for more than eight passengers, excluding seat for driver, it can be with or without hoot.

Trucks are any motor vehicels used to transport goods excluding passenger cars, buses, and motorcycles.

Post Office is a service provider facility of written communication and or electronic mail, parcel service, logistics services, and postal services to the public.

untuk kepentingan umum. Rumah pos berfungsi sama seperti kantor pos dan kantor pos pembantu, bedanya rumah pos biasanya terletak di daerah terpencil.

Telekomunikasi adalah setiap pemancaran, pengiriman dan atau penerimaan dari setiap informasi dalam bentuk tanda-tanda, isyarat, tulisan, gambar, suara, dan bunyi melalui system kawat, optic, radio atau system elektromagnetik lainnya.

Postal house has the same function as the post office and subsidiary of post office, the difference is that postal house is usually located in remote areas.

Telecommunication includes every delivering and or receiving information of marking, signal, ar sound and voice through strand of optic, radio or other electromagnet.

8.1 TRANSPORTASI TRANSPORTATION

Tabel 8.1.1 **Panjang Jalan menurut Keadaan dan Status Jalan Nasional di Kabupaten Jepara, 2020-2022**
Table 8.1.1 **Length of Roads by the Condition and State Status of the Road in Jepara Regency (km), 2020-2022**

Keadaan Condition	Jalan Nasional / State Road		
	2020	2021	2022
(1)	(2)	(3)	(4)
Jenis Permukaan / Surface Type			
Aspal / Asphalt
Kerikil / Gravel
Tanah / Soil
Tidak Dirinci (*Rigid Pavement)
Jumlah / Total	28,21	28,21	28,21
Kondisi Jalan / Road Condition			
Baik / Good	10,95	10,95	...
Sedang / Average	16,53	16,53	...
Rusak / Damaged	0,70	0,70	...
Rusak Berat / Heavy Damage	0,03	0,03	...
Jumlah / Total	28,21	28,21	28,21
Kelas Jalan / Road Classification			
Kelas I / Class I	28,21	28,21	...
Kelas II / Class II	-	-	...
Kelas III / Class III	-	-	...
Kelas III.A / Class III.A	-	-	...
Kelas IV / Class IV	-	-	...
Kelas V / Class V	-	-	...
Tidak Dirinci / Not Yet Broken Down	-	-	...
Jumlah / Total	28,21	28,21	28,21

Sumber/Source: Dinas PU Binamarga dan Cipta Karya Provinsi Jawa Tengah

Tabel 8.1.2 Panjang Jalan menurut Keadaan dan Status Jalan Provinsi di Kabupaten Jepara, 2020-2022
Table 8.1.2 Length of Roads by the Condition and Province Status of the Road in Jepara Regency (km), 2020-2022

Keadaan Condition	Jalan Provinsi / Province Road		
	2020	2021	2022
(1)	(2)	(3)	(4)
Jenis Permukaan / Surface Type			
Beton / Rigid Pavement	...	17,43	16,83
Aspal / Asphalt	...	50,00	52,58
Kerikil / Gravel	...	-	-
Tanah / Soil	...	-	-
Jumlah / Total	...	67,43	69,41
Kondisi Jalan / Road Condition			
Baik / Good	...	40,18	37,70
Sedang / Average	...	21,95	26,96
Rusak Ringan / Damaged	...	5,31	4,75
Rusak Berat / Heavy Damage	...	-	-
Jumlah / Total	...	67,43	69,41
Kelas Jalan / Road Classification			
Kelas I / Class I
Kelas II / Class II
Kelas III / Class III
Kelas III.A / Class III.A
Kelas IV / Class IV
Kelas V / Class V
Tidak Dirinci / Not Yet Broken Down
Jumlah / Total	...	67,43	69,41

Sumber/Source: Balai Besar Pelaksanaan Jalan Nasional Jawa Tengah

Tabel 8.1.3 Panjang Jalan menurut Keadaan dan Status Jalan Kabupaten di Kabupaten Jepara, 2020-2022
Table 8.1.3 *Length of Roads by the Condition and Regency Status of the Road in Jepara Regency (km), 2020-2022*

Keadaan Condition	Jalan Kabupaten / Regency Road		
	2020	2021	2022
(1)	(2)	(3)	(4)
Jenis Permukaan / Surface Type			
Beton / Rigid Pavement	100,72	100,72	113,65
Aspal / Asphalt	746,91	746,91	750,25
Kerikil / Gravel	10,17	10,17	1,04
Tanah / Soil	14,35	14,35	7,21
Jumlah / Total	872,14	872,14	872,14
Kondisi Jalan / Road Condition			
Baik / Good	247,13	247,13	330,03
Sedang / Average	520,88	520,88	410,68
Rusak Ringan / Damaged	102,89	102,89	104,91
Rusak Berat / Heavy Damage	1,24	1,24	26,53
Jumlah / Total	872,14	872,14	872,14
Kelas Jalan / Road Classification			
Kelas I / Class I	-	-	-
Kelas II / Class II	-	-	-
Kelas III / Class III	-	-	-
Kelas III.A / Class III.A	872,14	872,14	872,14
Kelas IV / Class IV	-	-	-
Kelas V / Class V	-	-	-
Tidak Dirinci / Not Yet Broken Down	-	-	-
Jumlah / Total	872,14	872,14	872,14

Sumber/Source: Dinas PU Binamarga dan Cipta Karya Provinsi Jawa Tengah, DPUPR Kabupaten Jepara, dan Balai Besar Pelaksanaan Jalan Nasional Jawa Tengah

Tabel 8.1.4 Panjang Jalan dengan status Jalan Kabupaten menurut kecamatan di Kabupaten Jepara (Km), 2022
Table Road length with regency road status according to sub-district in Jepara Regency (Km), 2022

Kecamatan Subdistrict	Panjang Jalan (km)
(1)	(2)
Kedung	38,55
Pecangaan	38,38
Kalinyamatan	27,50
Welahan	36,17
Mayong	53,92
Nalumsari	47,44
Batealit	63,06
Tahunan	84,30
Jepara	66,55
Mlonggo	40,70
Pakis Aji	71,85
Bangsri	65,73
Kembang	72,59
Keling	68,24
Donorojo	56,54
Karimunjawa	40,63
Kabupaten Jepara	872,14

Sumber/Source: DPUPR Kabupaten Jepara

Tabel 8.1.5 Panjang Jalan¹ Menurut Tingkat Kewenangan Pemerintahan di Kabupaten Jepara (km), 2020–2022
Length of Roads¹ by Level of Government Authority in Jepara Regency (km), 2020–2022

Tingkat Kewenangan Pemerintahan <i>Level of Government Authority</i>	2020	2021	2022
(1)	(2)	(3)	(4)
Negara ² /State ²	28,21	28,21	28,21
Provinsi/Province	84,19	67,43	69,41
Kabupaten/Regency	872,14	872,14	872,14
Jumlah/Total	984,54	984,54	984,54

Catatan/Note: ¹ Data tidak termasuk panjang jalan tol/Excluding toll road

Sumber/Source: DPUPR Kabupaten Jepara

Tabel 8.1.6 Panjang Jalan Poros Desa di Kabupaten Jepara (m), 2022
Table Village Axis Road Length in Jepara Regency (m), 2022

Kecamatan Subdistrict	Panjang Jalan (m)
(1)	(2)
Kedung	7 510
Pecangaan	7 252
Kalinyamatan	5 403
Welahan	7 221
Mayong	26 085
Nalumsari	14 379
Batealit	34 815
Tahunan	8 604
Jepara	6 043
Mlonggo	4 528
Pakis Aji	18 536
Bangsri	32 548
Kembang	2 693
Keling	6 608
Donorojo	13 856
Kabupaten Jepara	196 081

Sumber/Source: DPUPR Kabupaten Jepara

Tabel 8.1.7
Table

Banyaknya Lalu Lintas Kendaraan Umum di Terminal Bus Jepara, 2022
Number of Traffic Of General Passenger Vehicle In Bus Terminal of Jepara, 2022

Bulan Month	Bus Bus		Micro Bus Micro Bus		Pick Up/ Colt Pick Up/ Colt	
	Datang Arrival	Berangkat Departure	Datang Arrival	Berangkat Departure	Datang Arrival	Berangkat Departure
(1)	(2)	(3)	(4)	(5)	(6)	(7)
1. Januari	789	750	6 310	6 057	-	-
2. Februari	701	666	5 607	5 383	-	-
3. Maret	836	794	6 685	6 417	-	-
4. April	777	738	6 208	5 960	-	-
5. Mei	803	763	6 416	6 159	-	-
6. Juni	1 368	1 300	13 122	12 598	-	-
7. Juli	1 319	1 253	12 648	12 142	-	-
8. Agustus	1 835	1 743	17 600	16 896	-	-
9. September	1 549	1 471	14 856	14 262	-	-
10. Oktober	1 469	1 396	14 093	13 529	-	-
11. Nopember	1 491	1 416	14 300	13 728	-	-
12. Desember	2 757	2 619	26 445	25 387	-	-
Jumlah/Total	15 693	14 909	144 291	138 519	-	-

Lanjutan Tabel/Continued Table 8.1.7

Bulan Month	Angkutan Kota City Transport		Angkutan Desa Village Transport		Jumlah Total	
	Datang Arrival	Berangkat Departure	Datang Arrival	Berangkat Departure	Datang Arrival	Berangkat Departure
(1)	(8)	(9)	(10)	(11)	(12)	(13)
1. Januari	203	193	169	163	7 472	7 163
2. Februari	181	172	151	145	6 640	6 365
3. Maret	215	205	179	172	7 916	7 588
4. April	200	190	167	160	7 352	7 048
5. Mei	207	196	172	165	7 598	7 284
6. Juni	423	402	352	338	15 265	14 637
7. Juli	407	387	340	326	14 713	14 108
8. Agustus	567	539	472	454	20 474	19 631
9. September	479	455	399	383	17 282	16 571
10. Oktober	454	431	378	363	16 395	15 720
11. Nopember	461	438	384	369	16 636	15 951
12. Desember	852	809	710	682	30 764	29 497
Jumlah/Total	4 648	4 416	3 874	3 719	168 506	161 563

Sumber/Source: Dinas Perhubungan Kabupaten Jepara

Tabel 8.1.8
Table

Banyaknya Lalu Lintas Penumpang Kendaraan Umum di Terminal Bus Jepara, 2022
Number of Traffic Of General Passenger Vehicle In Bus Terminal of Jepara, 2022

Bulan Month	Bus Bus		Micro Bus Micro Bus		Pick Up/ Colt Pick Up/ Colt	
	Naik Get Off	Turun Get On	Naik Get Off	Turun Get On	Naik Get Off	Turun Get On
(1)	(2)	(3)	(4)	(5)	(6)	(7)
1. Januari	3 789	3 947	24 230	25 239	-	-
2. Februari	3 367	3 507	21 532	22 429	-	-
3. Maret	4 014	4 181	25 669	26 738	-	-
4. April	3 728	3 883	23 840	24 834	-	-
5. Mei	3 853	4 013	24 637	25 644	-	-
6. Juni	6 566	6 840	50 390	52 490	-	-
7. Juli	6 329	6 593	48 568	50 591	-	-
8. Agustus	8 807	9 174	67 584	70 400	-	-
9. September	7 434	7 744	57 047	59 424	-	-
10. Oktober	7 052	7 346	54 118	56 373	-	-
11. Nopember	7 156	7 454	54 913	57 201	-	-
12. Desember	13 233	13 785	101 550	105 781	-	-
Jumlah/Total	75 328	78 467	554 078	577 144	-	-

Lanjutan Tabel/Continued Table 8.1.8

Bulan Month	Angkutan Kota City Transport		Angkutan Desa Village Transport		Jumlah Total	
	Naik Get Off	Turun Get On	Naik Get Off	Turun Get On	Naik Get Off	Turun Get On
(1)	(8)	(9)	(10)	(11)	(12)	(13)
1. Januari	579	610	976	1 016	29 573	30 812
2. Februari	515	542	867	903	26 281	27 381
3. Maret	614	646	1 034	1 077	31 330	32 642
4. April	570	600	960	1 000	29 099	30 317
5. Mei	589	620	992	1 033	30 071	31 330
6. Juni	1 205	1 268	2 029	2 114	60 191	62 712
7. Juli	1 161	1 222	1 956	2 037	58 014	60 444
8. Agustus	1 616	1 701	2 721	2 835	80 728	84 109
9. September	1 364	1 436	2 297	2 393	68 142	70 997
10. Oktober	1 294	1 362	2 179	2 270	64 643	67 351
11. Nopember	1 313	1 382	2 211	2 303	65 593	68 341
12. Desember	2 428	2 556	4 089	4 260	121 300	126 381
Jumlah/Total	13 248	13 945	22 311	23 241	664 965	692 817

Sumber/Source: Dinas Perhubungan Kabupaten Jepara

Tabel 8.1.9
Table

Banyaknya Kapal/Perahu Yang Masuk dan Keluar Pelabuhan Jepara, 2021-2022
Number of Ships / Boats Entering and Exiting Jepara Port, 2021-2022

Bulan Month	2021				2022			
	Banyaknya Kapal/Perahu Number Ships / Boats				Banyaknya Kapal/Perahu Number Ships / Boats			
	Lama Old	Masuk Enter	Keluar Go Out	Sisa Rest	Lama Old	Masuk Enter	Keluar Go Out	Sisa Rest
(1)	(2)	(3)	(4)	(5)	(6)	(7)	(8)	(9)
1. Januari	21	58	66	13	21	74	71	24
2. Februari	13	50	50	13	24	70	77	17
3. Maret	13	99	99	13	17	105	107	15
4. April	13	99	99	13	15	100	99	16
5. Mei	13	90	90	13	16	108	106	18
6. Juni	13	78	70	21	18	115	121	12
7. Juli	21	86	86	21	12	94	99	7
8. Agustus	21	89	91	19	7	127	130	4
9. September	19	101	106	14	4	114	111	7
10. Oktober	14	121	101	34	7	105	108	4
11. Nopember	34	105	107	32	4	92	94	2
12. Desember	32	94	106	21	2	81	82	1
Jumlah/Total	227	1 070	1 071	227	147	1 185	1 205	127

Sumber/Source: Kantor Pelabuhan Jepara

Tabel 8.1.10 Banyaknya Lalu Lintas Penumpang Kapal di Pelabuhan Jepara, 2021-2022
Table *Number of Ship Passenger Traffic at Jepara Port, 2021-2022*

Bulan Month	2021		2022	
	Debarkasi (Turun) Debarcation (Get Off)	Embarkasi (Naik) Embarcation (Get On)	Debarkasi (Turun) Debarcation (Get Off)	Embarkasi (Naik) Embarcation (Get On)
(1)	(2)	(3)	(4)	(5)
1. Januari	2 193	1 680	1 900	1 699
2. Februari	1 111	1 021	1 349	957
3. Maret	2 366	2 358	3 484	3 666
4. April	3 172	3 120	1 584	2 255
5. Mei	3 766	4 348	8 340	7 823
6. Juni	2 125	1 989	5 192	5 068
7. Juli	1 104	924	7 548	7 890
8. Agustus	1 586	1 157	6 189	5 793
9. September	1 744	2 822	5 259	5 592
10. Oktober	4 025	4 378	5 858	5 458
11. Nopember	3 656	3 460	4 329	4 284
12. Desember	2 359	2 829	2 676	3 105
Jumlah/Total	29 207	30 086	53 708	53 590

Sumber/Source: Kantor Pelabuhan Jepara

Tabel 8.1.11
Table

Banyaknya Kapal/Perahu Yang Masuk dan Keluar Pelabuhan Karimunjawa, 2021-2022
Number of Ships / Boats Entering and Exiting Karimunjawa Port, 2021-2022

Bulan Month	2021				2022			
	Banyaknya Kapal/Perahu Number Ships / Boats				Banyaknya Kapal/Perahu Number Ships / Boats			
	Lama Old	Masuk Enter	Keluar Go Out	Sisa Rest	Lama Old	Masuk Enter	Keluar Go Out	Sisa Rest
(1)	(2)	(3)	(4)	(5)	(6)	(7)	(8)	(9)
1. Januari	8	35	37	6	8	53	51	10
2. Februari	6	27	27	6	10	52	51	11
3. Maret	6	65	63	8	11	75	80	6
4. April	8	66	68	6	6	69	60	15
5. Mei	6	47	46	7	15	65	77	3
6. Juni	7	58	58	7	3	70	67	6
7. Juli	7	57	55	9	6	80	83	3
8. Agustus	9	58	57	10	3	79	78	4
9. September	10	79	81	8	4	80	77	7
10. Oktober	8	92	91	9	7	80	84	3
11. Nopember	9	90	94	5	3	71	68	6
12. Desember	5	73	70	8	6	60	63	3
Jumlah/Total	89	747	747	89	82	834	839	77

Sumber/Source: Kantor Pelabuhan Karimunjawa

Tabel 8.1.12 Banyaknya Lalu Lintas Penumpang Kapal di Pelabuhan Karimunjawa, 2021-2022
Table *Number of Ship Passenger Traffic at Karimunjawa Port, 2021-2022*

Bulan Month	2021		2022	
	Debarkasi (Turun) Debarcation (Get Off)	Embarkasi (Naik) Embarcation (Get On)	Debarkasi (Turun) Debarcation (Get Off)	Embarkasi (Naik) Embarcation (Get On)
(1)	(2)	(3)	(4)	(5)
1. Januari	1 578	1 685	3 255	3 349
2. Februari	1 012	1 208	2 774	2 724
3. Maret	2 687	2 542	5 188	4 780
4. April	2 607	2 572	3 562	2 804
5. Mei	4 203	3 832	12 171	11 919
6. Juni	3 828	3 343	8 244	7 851
7. Juli	1 121	1 123	10 705	10 678
8. Agustus	2 136	2 259	8 111	8 343
9. September	3 910	3 667	7 108	6 992
10. Oktober	6 985	6 012	7 990	8 442
11. Nopember	5 546	5 180	6 051	6 168
12. Desember	4 348	3 996	4 667	4 539
Jumlah/Total	39 961	37 419	79 826	78 589

Sumber/Source: Kantor Pelabuhan Karimunjawa

Tabel 8.1.13
Table

Banyaknya Lalu Lintas Pesawat Udara dan Penumpang melalui Bandar Udara Dewandaru - Karimunjawa, 2022
Number of Aircraft and Passenger Traffic Through Dewandaru Airport - Karimunjawa, 2022

Bulan Month	Lalu Lintas Pesawat Udara (Penerbangan) Aircraft Traffic (Aviation)			Penumpang (Orang) Passenger (Person)		
	Kedatangan Arrival	Keberangkatan Departure	Jumlah Total	Kedatangan Arrival	Keberangkatan Departure	Jumlah Total
(1)	(2)	(3)	(4)	(5)	(6)	(7)
1. Januari	-	-	-	-	-	-
2. Februari	-	-	-	-	-	-
3. Maret	-	-	-	-	-	-
4. April	-	-	-	-	-	-
5. Mei	-	-	-	-	-	-
6. Juni	7	6	13	24	14	38
7. Juli	17	17	34	121	73	194
8. Agustus	20	21	41	155	195	350
9. September	16	15	31	103	88	191
10. Oktober	4	5	9	19	41	60
11. Nopember	-	-	-	-	-	-
12. Desember	1	1	2	-	12	12
Jumlah/Total	65	65	130	422	423	845

Sumber/Source: UPBU Bandara Dewandaru Karimunjawa

Tabel 8.1.14 Banyaknya Lalu Lintas Bagasi melalui Bandar Udara Dewandaru - Karimunjawa, 2022
Table *Number of Luggage Traffic Through Dewandaru Airport - Karimunjawa, 2022*

Bulan Month	Bagasi Luggage (Kg)			Bagasi Luggage (Koli)		
	Kedatangan Arrival	Keberangkatan Departure	Jumlah Total	Kedatangan Arrival	Keberangkatan Departure	Jumlah Total
(1)	(2)	(3)	(4)	(5)	(6)	(7)
1. Januari	-	-	-	-	-	-
2. Februari	-	-	-	-	-	-
3. Maret	-	-	-	-	-	-
4. April	-	-	-	-	-	-
5. Mei	-	-	-	-	-	-
6. Juni	287	123	410	25	12	37
7. Juli	1333	655	1988	91	62	153
8. Agustus	1769	1955	3724	141	177	318
9. September	848	914	1762	83	98	181
10. Oktober	226	556	782	18	49	67
11. Nopember	-	-	-	-	-	-
12. Desember	-	44	44	-	8	8
Jumlah/Total	4 463	4 247	8 710	358	406	764

Sumber/Source: UPBU Bandara Dewandaru Karimunjawa

Tabel 8.1.15 Jumlah Kendaraan Angkutan Umum menurut Jenis Layanan, 2022
Table *Number of Public Transport Vehicles by Type of Service, 2022*

Jenis Layanan <i>Type of Service</i>	Jumlah <i>Total</i>
(1)	(2)
Angkutan Perdesaan	135
Angkutan Perkotaan	92
Angkutan Antar Kota Dalam Provinsi (AKDP)	114
Angkutan Antar Jemput Dalam Provinsi (AJDP)	33
Angkutan Antar Kota Antar Provinsi (AKAP)	83
Angkutan Barang	208
Angkutan Taksi	-
Angkutan Pariwisata	158
Kabupaten Jepara	823

Sumber/Source: Dinas Perhubungan Kabupaten Jepara

Tabel 8.1.16 **Banyaknya Kendaraan Bermotor Yang Terdaftar di Kantor Dipenda Propinsi Jawa Tengah Cabang Jepara, 2020**
Number of Registered Motor Vehicle In The office of Region Income Service of Central Java Province Jepara Branch, 2020

Jenis Kendaraan <i>Type of Vehicle</i>	Jenis Kendaraan/ <i>Type of Vehicle</i>			Jumlah <i>Total</i>
	Pendaftaran Ulang <i>Repeatedly Registration</i>	Baru <i>New</i>	Mutasi <i>Mutation</i>	
(1)	(2)	(3)	(4)	(5)
1. Sedan / Jeep / St. wagon Car / Jeep / Starwagon	5 070	1 172	2 111	8 353
2. Bus / Micro Bus Bus / Micro Bus	86	47	47	180
3. Pick Up / Truk Pick Up / Truck	1 158	607	454	2 219
4. Sepeda Motor Motorcycle	49 943	21 092	523	71 558
5. Alat-alat berat Heavy Equipment	4	6	-	10
Jumlah/Total	56 261	22 924	3 135	82 320

Sumber/*Source*: Kepolisian Resort Jepara

8.2 KOMUNIKASI COMMUNICATION

Tabel 8.2.1 Jumlah Menara BTS menurut Kecamatan di Kabupaten Jepara, 2022
Number of BTS Towers by District in Jepara Regency, 2022

Kecamatan Subdistrict	Telkomsel	XL Axiata	Indosat	H3I
(1)	(2)	(3)	(4)	(5)
Kedung	-	-	1	-
Pecangaan	-	-	-	-
Kalinyamatan	-	-	2	-
Welahan	-	-	2	-
Mayong	-	-	1	-
Nalumsari	-	-	-	-
Batealit	-	-	2	-
Tahunan	1	1	5	-
Jepara	1	-	2	-
Mlonggo	-	-	1	-
Pakis Aji	-	1	-	-
Bangsri	-	-	1	-
Kembang	-	-	-	-
Keling	1	-	-	-
Donorojo	-	-	-	-
Karimunjawa	1	-	-	-
Kabupaten Jepara	4	2	17	-

Lanjutan Tabel/Continued Table 8.2.1

Kecamatan Subdistrict	Smartfren	STI	Telkom	Protelindo
(1)	(6)	(7)	(8)	(9)
Kedung	-	-	-	3
Pecangaan	-	-	-	8
Kalinyamatan	-	-	-	5
Welahan	-	-	-	9
Mayong	-	-	-	8
Nalumsari	-	-	-	4
Batealit	-	-	-	8
Tahunan	-	-	-	13
Jepara	-	-	-	5
Mlonggo	-	-	-	11
Pakis Aji	-	-	-	-
Bangsri	-	-	-	6
Kembang	-	-	-	4
Keling	-	-	-	3
Donorojo	-	-	-	2
Karimunjawa	-	-	-	1
Kabupaten Jepara	-	-	-	90

Lanjutan Tabel/Continued Table 8.2.1

Kecamatan Subdistrict	Tower Bersama Group (TBG)	Mitratel	Solusi Tunas Pratama	Centratama
(1)	(10)	(11)	(12)	(13)
Kedung	9	-	1	1
Pecangaan	3	-	1	3
Kalinyamatan	1	-	-	-
Welahan	5	-	-	2
Mayong	4	-	1	1
Nalumsari	5	-	-	1
Batealit	6	-	-	-
Tahunan	7	-	1	2
Jepara	13	-	1	4
Mlonggo	1	-	-	2
Pakis Aji	3	-	-	-
Bangsri	10	-	1	1
Kembang	8	-	1	1
Keling	10	-	1	1
Donorojo	6	-	-	-
Karimunjawa	-	-	-	1
Kabupaten Jepara	91	-	8	20

Lanjutan Tabel/Continued Table 8.2.1

Kecamatan Subdistrict	Inti Bangun Sejahtera	Persada Sokka Tama	Lesmana Swasti Prashida	Triview Geospatial Mandiri
(1)	(14)	(15)	(16)	(17)
Kedung	1	1	-	-
Pecangaan	-	1	-	-
Kalinyamatan	1	-	-	-
Welahan	1	-	-	-
Mayong	3	1	-	-
Nalumsari	-	-	-	-
Batealit	-	-	-	-
Tahunan	1	-	-	-
Jepara	1	1	-	-
Mlonggo	-	-	-	-
Pakis Aji	-	1	-	-
Bangsri	1	-	-	-
Kembang	1	-	-	-
Keling	1	-	-	-
Donorojo	2	-	-	-
Karimunjawa	-	-	-	-
Kabupaten Jepara	13	5	-	-

Lanjutan Tabel/*Continued Table* 8.2.1

Kecamatan <i>Subdistrict</i>	PT. Gihon Telekomunikasi Indonesia	PT. Dayamitra Telekomunikasi	PT. Epid Menara Assetco	Jumlah Menara
(1)	(18)	(19)	(20)	(21)
Kedung	-	4	-	21
Pecangaan	-	5	-	21
Kalinyamatan	-	5	-	14
Welahan	-	5	-	24
Mayong	-	4	-	23
Nalumsari	-	3	-	13
Batealit	1	8	-	25
Tahunan	-	8	3	42
Jepara	-	8	2	38
Mlonggo	-	5	1	21
Pakis Aji	1	7	-	13
Bangsri	-	8	1	29
Kembang	-	9	-	24
Keling	-	7	1	25
Donorojo	-	4	-	14
Karimunjawa	-	3	-	6
Kabupaten Jepara	2	93	8	353

Sumber/*Source*: Dinas Pekerjaan Umum, Perumahan, dan Kawasan Permukiman Kabupaten Jepara

Tabel 8.2.2 Jumlah Kantor Pos Pembantu Menurut Kecamatan di Kabupaten Jepara, 2022
Number of Auxiliary Post Office by Subdistrict in Jepara Regency, 2022

Kecamatan Subdistrict	Kantor Pos Jepara Jepara Post Office		Kantor Pos Pembantu Auxiliary Post Office	
	Jumlah Total	Nama Name	Jumlah Total	Nama Name
(1)	(2)	(3)	(4)	(5)
Kedung	1	Kcp Kedung 59463	1	Agenpos Santoso 59463S2
Pecangaan	1	Kcp Pecangaan 59462	1	Agenpos Manfaat 59453U1
Kalinyamatan	1	Kcp Kalinyamatan 59467	3	Agenpos Robayan 59467C2
				Agenpos Wijaya 59467C3
				Agenpos Ragil Mandiri 59467C4
Welahan	1	Kcp Welahan 59464	2	Agenpos Amelia 59464U1
				Agenpos Faiz MG 59464C4
Mayong	1	Kcp Mayong 59465	1	Agenpos Ragil Mandiri 59467C4
Nalumsari	-	-	1	Agenpos Oemah Kartu 59466C2
Batealit	1	Kcp Batealit 59461	1	Agenpos Lambangjaya 59461C1
Tahunan	1	Kcp Jeparatahunan 59427A	1	Agenpos Kartini 59451C2
Jepara	1	KPRK JEPARA 59400	3	Agenpos Mahajaya 59416C1
				Agenpos Maza Mandiri 59419C4
				Agenpos Sidomulyo 59419C5
Mlonggo	1	Kcp Mlonggo 59452	-	-
Pakis Aji	1	Kcp Pakisaji 59456	-	-
Bangsri	1	Kcp Bangsri 59453	1	Agenpos Kencana 59453C1
Kembang	-	-	1	Agenpos Kembang 59457
Keling	1	Kcp Keling 59454	-	-
Donorojo	-	-	-	-
Karimunjawa	1	Kcp Karimunjawa 59455	-	-
Jumlah/Total	13		16	

Sumber/Source: PT. POS Indonesia

Tabel 8.2.3
Table

Jumlah Lalu Lintas Surat dan Dokumen Yang Dikirim PT. Pos Indonesia Jepara, 2022
Number of Letters Traffic Which Are Delivered By PT. Pos Indonesia Jepara, 2022

Kantor Pos Jepara Jepara Post Office	Kirim Deliver			
	Dalam Negeri Domestic			
	Surat Kilat Express Letter	Surat Kilat Khusus Recorded Letter	Dokumen Kilat Express Document	Dokumen Kilat Khusus Express Same Day Document
(1)	(2)	(3)	(4)	(5)
Kedung	-	5	162	4
Pecangaan	-	15	539	18
Kalinyamatan	-	409	357	18
Welahan	-	1 152	285	16
Mayong	-	14	122	11
Nalumsari	-	1	-	-
Batealit	-	3	64	1
Tahunan	-	11	345	4
Jepara	-	1 965	6 895	71
Mlonggo	-	-	357	10
Pakis Aji	-	-	75	1
Bangsri	-	12	303	4
Kembang	-	-	-	-
Keling	-	-	255	8
Donorojo	-	-	-	-
Karimunjava	-	-	-	-
Kabupaten Jepara	-	3 587	9 759	166

Lanjutan Tabel/Continued Table 8.2.3

Kantor Pos Jepara Jepara Post Office	Kirim Deliver	
	Luar Negeri Overseas	
	Surat RLN Express Letter	EMS Dokumen EMS Dokumen
(1)	(6)	(7)
Kedung	-	-
Pecangaan	1	-
Kalinyamatan	2	8
Welahan	-	1
Mayong	1	6
Nalumsari	-	-
Batealit	1	1
Tahunan	3	2
Jepara	153	42
Mlonggo	-	1
Pakis Aji	-	-
Bangsri	-	4
Kembang	-	-
Keling	-	-
Donorojo	-	-
Karimunjawa	-	-
Kabupaten Jepara	161	65

Sumber/Source: PT. POS Indonesia

Tabel 8.2.4
Table

**Banyaknya Lalu Lintas Barang (Paket Pos) Yang Dikirim
PT. Pos Indonesia Jepara, 2022**
**Number of Items Traffic (Post Package) Which Are Delivered
by Jepara Post Office, 2022**

Kantor Pos Jepara Jepara Post Office	Kirim Deliver				
	Dalam Negeri Domestic				
	Barang Kilat Express goods	Barang Kilat Khusus Express Same Day Goods	Jumbo Barang Jumbo Goods	Jumbo Ekonomi Jumbo Economi	Jumbo Motor Jumbo Motorcycle
(1)	(2)	(3)	(4)	(5)	(6)
Kedung	101	3	-	125	-
Pecangaan	51	2	-	151	-
Kalinyamatan	156	9	-	125	-
Welahan	434	11	-	114	1
Mayong	40	-	-	46	-
Nalumsari	-	-	-	-	-
Batealit	11	-	-	244	-
Tahunan	11	2	-	63	-
Jepara	2 480	8	8	3 477	14
Mlonggo	152	-	-	71	-
Pakis Aji	-	-	-	59	-
Bangsri	59	2	-	1 114	-
Kembang	-	-	-	-	-
Keling	53	3	-	295	-
Donorojo	-	-	-	-	-
Karimunjava	-	-	-	147	1
Kabupaten Jepara	3 548	40	8	6 031	16

Lanjutan Tabel/Continued Table 8.2.3

Kecamatan Subdistrict	Kirim Deliver					
	Dalam Negeri Domestic			Luar Negeri Overseas		
	Paket Biasa Ordinary	Paket Kilat Express	Paket Kilat Khusus Recorded	EMS Barang EMS Goods	Paket Biasa Inter. Ordinary	Paket Cepat Inter. Express
(1)	(7)	(8)	(9)	(10)	(11)	(12)
Kedung	-	-	3 935	-	-	-
Pecangaan	107	-	12 991	14	1	-
Kalinyamatan	4	-	44 398	10	-	-
Welahan	10	-	45 456	9	-	2
Mayong	-	-	12 083	6	-	-
Nalumsari	-	-	60	-	-	-
Batealit	25	-	4 898	28	-	-
Tahunan	106	-	10 774	25	1	-
Jepara	228	-	62 790	87	17	31
Mlonggo	11	-	2 105	12	-	-
Pakis Aji	3	-	2 110	-	-	-
Bangsri	1	-	6 815	9	-	-
Kembang	-	-	-	-	-	-
Keling	-	-	2 391	2	-	-
Donorojo	-	-	-	-	-	-
Karimunjava	2	-	824	-	-	-
Kabupaten Jepara	497	-	211 630	202	19	33

Sumber/Source: PT. POS Indonesia

9

Perbankan, Koperasi, & Harga-harga *Banking, Cooperative, & Prices*

Jumlah Koperasi di Kabupaten Jepara, 2022
Number of Cooperative in Jepara Regency, 2022



710
Koperasi
Cooperative

341
Koperasi Aktif
Active Cooperative



PENJELASAN TEKNIS

Koperasi adalah perusahaan yang beranggotakan orang-seorang atau badan hukum koperasi dengan melandaskan kegiatannya berdasarkan prinsip koperasi sekaligus sebagai gerakan ekonomi rakyat yang berdasarkan azas kekeluargaan. Bentuk badan hukum koperasi ini dikeluarkan dan disahkan oleh Departemen Koperasi.

TECHNICAL NOTES

Cooperatives are companies whose members are legal entities or cooperatives by basing their activities based on cooperative principles as well as a people's economic movement based on family principles. This form of cooperative legal entity is issued and approved by the Department of Cooperatives

<https://jeparakab.bps.go.id>

9.1 PERBANKAN BANKING

Tabel 9.1.1 Bank dan Kantor Bank, 2021-2022
Table Bank and Offices, 2021-2022

Rincian/Description	2021				2022			
	KP	KC	KCP	KK	KP	KC	KCP	KK
(1)	(2)	(3)	(4)	(5)	(6)	(7)	(8)	(9)
Bank Umum Konvensional/Conventional-based Commercial Banks								
Bank Persero/State Banks	0	2	49	0	0	2	31	0
Bank Pembangunan Daerah/ Regional Government Banks	0	2	11	0	0	1	4	4
Bank Swasta	0	0	10	0	0	1	10	0
Bank Asing	0	0	0	0		0		0
Bank Umum Syariah/Sharia-based Comercial Bank	0	0	2	0	0	0	2	0
BUS-BPD								
BUS-Bank Pembangunan Daerah/ Regional Government Banks	-	-	-	-	-	-	-	-

Sumber/Source: OJK

Tabel
Table 9.1.2

Jumlah Pinjaman Rupiah Bank Umum Berdasarkan Lapangan Usaha (Sektor Ekonomi) di Kabupaten Jepara, 2022
Amount of Commercial Bank Loans Based on Business Field (Economic Sector) in Jepara Regency, 2022

Lapangan Usaha Industry	2022
(1)	(2)
Pertanian, Perburuan Dan Kehutanan	3 181 205 905 341
Perikanan	460 331 582 296
Pertambangan Dan Penggalian	163 896 085 565
Industri Pengolahan	10 797 909 269 367
Listrik, Gas Dan Air	23 918 971 953
Konstruksi	278 089 852 284
Perdagangan Besar Dan Eceran	23 110 142 584 948
Penyediaan Akomodasi Dan Penyediaan Makan Minum	611 567 901 364
Transportasi, Pergudangan Dan Komunikasi	1 136 304 014 388
Perantara Keuangan	5 166 172 897
Real Estate, Usaha Persewaan, Dan Jasa Perusahaan	315 134 415 932
Admistrasi Pemerintahan, Pertahanan Dan Jaminan Sosial Wajib	3 422 535 504
Jasa Pendidikan	21 952 816 990
Jasa Kesehatan Dan Kegiatan Sosial	226 260 863 266
Jasa Kemasyarakatan, Sosial Budaya, Hiburan Dan Perorangan Lainnya	3 009 516 795 782
Jasa Perorangan Yang Melayani Rumah Tangga	34 942 635 588
Badan Internasional Dan Badan Ekstra Internasional Lainnya	-
Kegiatan Yang Belum Jelas Batasannya	-
Rumah Tinggal	1 676 828 046 386
Flat Apartemen	25 378 450 835
Ruko Rukan	41 419 586 544
Kendaraan Bermotor	4 960 238 196
RT Keperluan Lainnya	3 277 695 883 482
Bukan Lapangan Usaha Lainnya	11 767 496 485 633

Sumber/Source: OJK

Tabel
Table 9.1.3**Jumlah Pinjaman Rupiah Bank Umum Berdasarkan
Penggunaan (KI/KMK/KK) di Kabupaten Jepara, 2022**
**Amount of Rupiah Loans for Commercial Banks by Use (KI/
KMK/KK) in Jepara Regency, 2022**

Bulan Month	Jumlah Rekening Number of Accounts			Jumlah Bulan Laporan Number of Months Report		
	Kredit Modal Kerja Working Capital Credit	Kredit Investasi Investment Credit	Kredit Konsumsi Consumption Credit	Kredit Modal Kerja Working Capital Credit	Kredit Investasi Investment Credit	Kredit Konsumsi Consumption Credit
(1)	(2)	(3)	(4)	(5)	(6)	(7)
Januari / January	72 497	6 817	13 920	2 905 989 413 099	365 265 122 620	1 372 369 369 700
Februari / February	73 381	6 672	13 889	2 974 081 535 573	370 872 471 450	1 367 126 042 861
Maret / March	74 694	6 602	13 882	3 069 948 527 100	378 967 897 492	1 381 637 083 951
April / April	76 026	6 567	13 955	3 129 785 363 422	394 020 364 438	1 384 841 974 789
Mei / May	77 249	6 561	13 172	3 154 703 790 854	402 066 416 799	1 365 842 135 737
Juni / June	77 892	6 504	13 343	3 207 154 833 201	407 468 139 602	1 385 420 017 089
Juli / July	78 646	6 469	13 421	3 222 807 253 357	412 765 169 139	1 390 868 688 515
Agustus / August	79 372	6 426	13 530	3 265 314 202 301	418 099 677 702	1 402 991 765 023
September / September	80 125	6 355	13 627	3 314 173 865 447	426 071 624 454	1 418 039 484 476
Oktober / October	80 923	6 404	13 680	3 340 424 074 184	433 641 375 040	1 425 430 538 491
November / November	82 442	6 465	13 869	3 411 274 933 996	447 981 276 085	1 445 176 231 854
Desember / December	84 269	6 604	13 944	3 455 584 287 038	471 300 789 072	1 454 035 358 590

Sumber/Source: OJK

Tabel 9.1.4 Jumlah Pinjaman Rupiah Bank Umum Berdasarkan Skala Bisnis (UMKM/Non UMKM) di Kabupaten Jepara, 2022
Table 9.1.4 Commercial Bank Loan Amount Based on Business Scale (UMKM / Non-UMKM) in Jepara Regency, 2022

Bulan Month	Jumlah Rekening Number of Accounts		Jumlah Bulan Laporan Number of Months Report	
	UMKM	NON UMKM	UMKM	NON UMKM
(1)	(2)	(3)	(4)	(5)
Januari / January	79 165	14 069	3 244 067 599 829	1 399 556 305 590
Februari / February	79 888	14 054	3 316 652 679 581	1 395 427 370 303
Maret / March	80 831	14 347	3 417 813 558 734	1 412 739 949 809
April / April	81 688	14 860	3 480 032 521 124	1 428 615 181 525
Mei / May	83 761	13 221	3 531 295 673 899	1 391 316 669 491
Juni / June	84 346	13 393	3 587 570 164 823	1 412 472 825 069
Juli / July	85 058	13 478	3 606 609 379 171	1 419 831 731 840
Agustus / August	85 741	13 587	3 653 004 084 097	1 433 401 560 929
September / September	86 427	13 680	3 715 380 739 660	1 442 904 234 717
Oktober / October	87 263	13 744	3 748 897 480 142	1 450 598 507 573
November / November	88 837	13 939	3 833 080 542 798	1 471 351 899 137
Desember / December	90 779	14 038	3 897 686 462 660	1 483 233 972 040

Sumber/Source: OJK

Tabel
Table 9.1.5**Jumlah Rekening dan Nominal Giro Bank Umum Per Bulan di Kabupaten Jepara, 2022**
Number of Accounts and Current Accounts of Commercial Banks Per Month in Jepara Regency, 2022

Bulan Month	Giro			
	Jumlah Rp	Jumlah Valas	Nominal Rp	Nominal Valas
(1)	(2)	(3)	(4)	(5)
Januari / January	4 588	231	587 716 103 515	649 014 849 155
Februari / February	4 628	232	628 981 150 014	116 471 871 162
Maret / March	5 851	234	706 534 669 230	84 223 103 748
April / April	5 874	236	667 340 681 963	231 852 286 576
Mei / May	5 889	239	760 286 169 208	138 884 108 199
Juni / June	5 940	241	640 424 163 235	91 084 982 505
Juli / July	5 966	238	496 229 005 115	163 550 713 774
Agustus / August	5 987	239	738 705 912 633	121 986 575 331
September / September	6 021	243	693 165 350 340	97 971 421 004
Oktober / October	5 985	240	706 210 774 261	294 453 792 152
November / November	6 000	240	710 305 411 005	134 824 150 961
Desember / December	6 016	239	690 180 973 438	161 101 303 213

Sumber/Source: OJK

Tabel 9.1.6 Jumlah Rekening dan Nominal Deposito Bank Umum Per Bulan di Kabupaten Jepara, 2022
Table Number of Commercial Bank Accounts and Deposit Nominal Per Month in Jepara Regency, 2022

Bulan Month	Deposito			
	Jumlah Rp	Jumlah Valas	Nominal Rp	Nominal Valas
(1)	(2)	(3)	(4)	(5)
Januari / January	3 183	6	822 675 316 447	20 187 193 175
Februari / February	3 113	6	813 677 402 510	20 227 919 804
Maret / March	3 056	6	799 602 181 574	20 135 737 110
April / April	3 025	6	829 012 973 204	19 374 690 983
Mei / May	3 022	5	825 697 217 373	19 257 150 747
Juni / June	3 015	5	844 815 922 478	19 201 140 548
Juli / July	3 019	5	869 392 917 727	18 779 704 374
Agustus / August	3 027	5	899 729 129 805	18 413 186 243
September / September	2 989	5	891 054 074 607	18 610 600 698
Oktober / October	2 994	5	871 307 396 101	19 229 327 801
November / November	3 027	6	883 747 539 309	22 477 551 558
Desember / December	3 096	7	734 174 617 934	24 311 034 957

Sumber/Source: OJK

Tabel
Table 9.1.7**Jumlah Rekening dan Nominal Tabungan Bank Umum Per Bulan di Kabupaten Jepara, 2022**
Number of Commercial Bank Accounts and Saving Nominal Per Month in Jepara Regency, 2022

Bulan Month	Tabungan			
	Jumlah Rp	Jumlah Valas	Nominal Rp	Nominal Valas
(1)	(2)	(3)	(4)	(5)
Januari / January	1 193 573	608	3 015 379 997 521	39 291 341 569
Februari / February	1 193 795	612	3 047 392 415 750	40 874 148 244
Maret / March	1 202 318	612	3 128 783 740 876	38 569 449 910
April / April	1 201 829	610	3 300 467 665 948	49 272 446 167
Mei / May	1 247 599	597	3 173 666 772 732	39 090 549 522
Juni / June	1 252 594	601	3 170 185 397 237	36 129 830 115
Juli / July	1 261 752	606	3 229 540 099 633	35 485 247 342
Agustus / August	1 268 738	614	3 213 389 486 299	50 977 569 103
September / September	1 269 499	611	3 213 031 621 756	34 705 510 338
Oktober / October	1 287 452	620	3 225 516 000 398	47 919 924 308
November / November	1 291 562	620	3 251 702 796 002	52 409 759 538
Desember / December	1 292 005	624	3 331 224 178 789	44 614 171 100

Sumber/Source: OJK

Tabel
Table 9.1.8

Total Posisi Pinjaman Rupiah dan Valuta Asing Bank Umum Menurut Jenis Penggunaan menurut Bulan di Kabupaten Jepara, 2022
Total Position of Commercial Banks Rupiah and Foreign Exchange Loans by Type of Use by Month in Jepara Regency, 2022

Bulan Month	Jumlah Rekening Rupiah+Valuta Asing Number of Rupiah+Foreign Exchange Accounts			Jumlah Bulan Laporan Rupiah + Valuta Asing Number of Months Reporting Rupiah + Foreign Exchange		
	Kredit Modal Kerja Working Capital Credit	Kredit Investasi Investment Credit	Kredit Konsumsi Consumption Credit	Kredit Modal Kerja Working Capital Credit	Kredit Investasi Investment Credit	Kredit Konsumsi Consumption Credit
(1)	(2)	(3)	(4)	(5)	(6)	(7)
Januari / January	72 497	6 817	13 920	2 905 989 413 099	365 265 122 620	1 372 369 369 700
Februari / February	73 381	6 672	13 889	2 974 081 535 573	370 872 471 450	1 367 126 042 861
Maret / March	74 694	6 602	13 882	3 069 948 527 100	378 967 897 492	1 381 637 083 951
April / April	76 026	6 567	13 955	3 129 785 363 422	394 020 364 438	1 384 841 974 789
Mei / May	77 249	6 561	13 172	3 154 703 790 854	402 066 416 799	1 365 842 135 737
Juni / June	77 892	6 504	13 343	3 207 154 833 201	407 468 139 602	1 385 420 017 089
Juli / July	78 646	6 469	13 421	3 222 807 253 357	412 765 169 139	1 390 868 688 515
Agustus / August	79 372	6 426	13 530	3 265 314 202 301	418 099 677 702	1 402 991 765 023
September / September	80 125	6 355	13 627	3 314 173 865 447	426 071 624 454	1 418 039 484 476
Oktober / October	80 923	6 404	13 680	3 340 424 074 184	433 641 375 040	1 425 430 538 491
November / November	82 442	6 465	13 869	3 411 274 933 996	447 981 276 085	1 445 176 231 854
Desember / December	84 269	6 604	13 944	3 455 584 287 038	471 300 789 072	1 454 035 358 590

Sumber/Source: OJK

9.2 KOPERASI COOPERATIVE

Tabel 9.2.1 **Jumlah Koperasi Aktif Menurut Kecamatan di Kabupaten Jepara, 2021–2022**
Table 9.2.1 **Number of Active Cooperative by Subdistrict in Jepara Regency, 2021–2022**

Kecamatan Subdistrict	2021	2022
(1)	(2)	(3)
Kedung	18	20
Pecangaan	22	24
Kalinyamatan	14	15
Welahan	17	18
Mayong	14	16
Nalumsari	6	8
Batealit	16	17
Tahunan	37	42
Jepara	72	87
Mlonggo	15	16
Pakis Aji	5	7
Bangsri	18	19
Kembang	12	13
Keling	14	21
Donorojo	13	14
Karimunjawa	4	4
Kabupaten Jepara	297	341

Sumber/Source: Dinas Koperasi, Usaha Kecil Menengah, Tenaga Kerja, dan Transmigrasi Kabupaten Jepara

Tabel 9.2.2 Jumlah Koperasi Menurut Jenis Koperasi dan Kecamatan di Kabupaten Jepara, 2022
Number of Cooperative by Kind of Cooperative and Subdistrict in Jepara Regency, 2022


Kecamatan Subdistrict	Jenis Koperasi/ Kind of Cooperative							Jumlah
	KSP / KSPPS	Koperasi Produsen	Koperasi Konsumen	Jasa	Koperasi Sekunder	Pemasaran	Lain	
(1)	(2)	(3)	(4)	(5)	(6)	(7)	(8)	(9)
Kedung	6	15	25	1	1	1	-	49
Pecangaan	4	15	23	1	-	1	-	44
Kalinyamatan	6	7	16	1	-	1	-	31
Welahan	4	14	14	1	-	1	-	34
Mayong	4	20	17	1	-	-	-	42
Nalumsari	1	13	7	-	-	-	-	21
Batealit	8	11	13	-	-	1	-	33
Tahunan	16	12	30	-	-	-	-	58
Jepara	17	18	88	6	4	1	-	134
Mlonggo	8	13	16	-	-	-	-	37
Pakis Aji	4	12	5	1	-	1	-	23
Bangsri	7	15	26	2	-	1	-	51
Kembang	3	21	21	2	-	-	-	47
Keling	4	32	25	3	-	-	-	64
Donorojo	4	14	18	-	-	-	-	36
Karimunjawa	1	1	3	1	-	-	-	6
Kabupaten Jepara	97	233	347	20	5	8	-	710

Sumber/Source: Dinas Koperasi, Usaha Kecil Menengah, Tenaga Kerja, dan Transmigrasi Kabupaten Jepara



Pengeluaran Penduduk *Population Expenditure*

5 Persentase Pengeluaran Kapita Tertinggi selama Sebulan menurut Kelompok Pengeluarandi Kabupateb Jepara, 2022
5 Highest Percentage of Capita Spending for a Month according to Expenditure Group in Jepara Regency, 2022



PENJELASAN TEKNIS

Pengeluaran rata-rata per kapita adalah biaya yang dikeluarkan untuk konsumsi semua anggota rumah tangga selama sebulan baik yang berasal dari pembelian, pemberian maupun produksi sendiri di bagi dengan banyaknya anggota rumah tangga dalam rumah tangga tersebut,

Konsumsi rumah tangga dibedakan atas konsumsi makanan dan bukan makanan tanpa memperhatikan asal barang dan terbatas pada pengeluaran untuk kebutuhan rumah tangga saja, tidak termasuk konsumsi/ pengeluaran untuk keperluan usaha atau yang di berikan kepada pihak lain,

Pengeluaran untuk konsumsi makanan di hitung selama seminggu terakhir, sedangkan konsumsi bukan makanan dihitung sebulan dan setahun terakhir, Baik konsumsi makanan maupun bukan makanan selanjutnya di konversikan ke dalam pengeluaran rata-rata sebulan, Angka-angka konsumsi/pengeluaran rata-rata per kapita yang di sajikan ini di peroleh dari hasil bagi jumlah konsumsi seluruh rumah tangga (baik mengkonsumsi makanan maupun tidak) terhadap jumlah penduduk,

Besarnya pendapatan yang di terima rumah tangga dapat menggambarkan kesejahteraan suatu masyarakat, Namun data pendapatan yang akurat

TECHNICAL NOTES

Per capita Average Expenditure is the cost spent for all household members consumption during the month, whether from purchasing, giving or own production, divided by the number of household members in the household,

Household consumption is distinguished on the consumption of food and non food regardless of the origin of goods and limited to expenditures for household needs alone, excluding the consumption/expenditure for business purposes or given to other parties,

Spending on food consumption is calculated over the past week, while the non food consumption is calculated month and last year, Neither the consumption of food and non food subsequently converted into the average monthly expenditure, Figures consumption/average spending per capita is presented is obtained from the quotient of the sum of consumption across households (both consume food or not) the total population,

The income of household structure can show the public welfare, As the accurate data of income is got difficulty, in the National Socio Economic Survey

POPULATION EXPENDITURE

diperoleh, sehingga dalam kegiatan Susenas data ini di dekati melalui data pengeluaran rumah tangga,

Pengeluaran rumah tangga yang terdiri dari pengeluaran makanan dan bukan makanan dapat menggambarkan bagaimana penduduk mengalokasikan kebutuhan rumah tangganya, Walaupun harga antar daerah berbeda, namun nilai pengeluaran rumah tangga masih dapat menunjukkan perbedaan tingkat kesejahteraan penduduk antar provinsi khususnya dilihat dari segi ekonomi,

(Susenas) we approach it through the household expenditure,

The household expenditure, which we classify into food and non-food consumption expenditure, suggests how people to allocate their household needs, Although the interregional prices are different based on an economic side, the household expenditures can depict welfare stages between regions,

Tabel
Table 10.1

Rata-rata Pengeluaran per Kapita Sebulan menurut Kelompok Komoditas (rupiah) di Kabupaten Jepara, 2021 dan 2022
Monthly Average Expenditure per Capita by Commodity Group (rupiahs) in Jepara Regency, 2021 and 2022

Kelompok Komoditas/Commodity Group	2021	2022
(1)	(2)	(3)
Makanan/Food		
Padi-padian/Cereals	57 974	59 893
Umbi-umbian/Tubers	4 356	4 967
Ikan/udang/cumi/kerang/Fish/shrimp/common squid/shells	41 329	50 992
Daging/Meat	18 225	24 322
Telur dan susu/Eggs and milk	26 642	27 847
Sayur-sayuran/Vegetables	39 857	41 863
Kacang-kacangan/Legumes	12 646	14 886
Buah-buahan/Fruits	21 657	28 318
Minyak dan kelapa/Oil and coconut	13 487	19 376
Bahan minuman/Beverage stuffs	17 150	18 702
Bumbu-bumbuan/Spices	11 139	12 812
Konsumsi lainnya/Miscellaneous food items	12 170	12 471
Makanan dan minuman jadi/Prepared food and beverages	172 542	203 708
Rokok/Cigarettes	76 396	87 110
Jumlah makanan/Total food	525 570	607 266
Bukan makanan/Non-food		
Perumahan dan fasilitas rumah tangga/Housing and household facilities	238 134	274 476
Aneka komoditas dan jasa/Goods and services	109 538	142 348
Pakaian, alas kaki, dan tutup kepala/Clothing, footwear, and headgear	28 031	29 531
Komoditas tahan lama/Durable goods	49 046	50 065
Pajak, pungutan, dan asuransi/Taxes and insurance	39 050	37 881
Keperluan pesta dan upacara/kenduri/Parties and ceremonies	25 047	22 054
Jumlah bukan makanan/Total non-food	488 846	556 355
Jumlah/Total	1 014 416	1 163 621

Sumber/Source: BPS, Survei Sosial Ekonomi Nasional (Susenas) Maret/BPS-Statistics Indonesia, National Socioeconomic Survey March

Tabel 10.2 **Persentase Pengeluaran per Kapita Sebulan menurut Kelompok Komoditas di Kabupaten Jepara, 2021 dan 2022**
Percentage of Monthly Expenditure per Capita by Commodity Group in Jepara Regency, 2021 and 2022

Kelompok Komoditas/Commodity Group	2021	2022
(1)	(2)	(3)
Makanan/Food		
Padi-padian/Cereals	5,71	5,15
Umbi-umbian/Tubers	0,43	0,43
Ikan/udang/cumi/kerang/Fish/shrimp/common squid/shells	4,07	4,38
Daging/Meat	1,80	2,09
Telur dan susu/Eggs and milk	2,63	2,39
Sayur-sayuran/Vegetables	3,93	3,60
Kacang-kacangan/Legumes	1,25	1,28
Buah-buahan/Fruits	2,13	2,43
Minyak dan kelapa/Oil and coconut	1,33	1,67
Bahan minuman/Beverage stuffs	1,69	1,61
Bumbu-bumbuan/Spices	1,10	1,10
Konsumsi lainnya/Miscellaneous food items	1,20	1,07
Makanan dan minuman jadi/Prepared food and beverages	17,01	17,51
Rokok/Cigarettes	7,53	7,49
Jumlah makanan/Total food	51,81	52,19
Bukan makanan/Non-food		
Perumahan dan fasilitas rumah tangga/Housing and household facilities	23,48	23,59
Aneka komoditas dan jasa/Goods and services	10,80	12,23
Pakaian, alas kaki, dan tutup kepala/Clothing, footwear, and headgear	2,76	2,54
Komoditas tahan lama/Durable goods	4,83	4,30
Pajak, pungutan, dan asuransi/Taxes and insurance	3,85	3,26
Keperluan pesta dan upacara/kenduri/Parties and ceremonies	2,47	1,90
Jumlah bukan makanan/Total non-food	48,19	47,81
Jumlah/Total	100,00	100,00

Sumber/Source: BPS, Survei Sosial Ekonomi Nasional (Susenas) Maret/BPS-Statistics Indonesia, National Socioeconomic Survey March

Tabel
Table 10.3**Persentase Penduduk menurut Golongan Pengeluaran Per Kapita Sebulan di Kabupaten Jepara, 2021 dan 2022**
Percentage of Population by Per Capita Spending Group a Month in Jepara Regency, 2021 and 2022

Golongan Pengeluaran Spending Group (Rp)	2021	2022
(1)	(2)	(3)
< 150 000	-	0,03
150 000–199 999	-	-
200 000–299 999	1,27	0,21
300 000–499 999	16,92	9,80
500 000–749 999	26,20	26,58
750 000–999 999	18,13	18,61
1 000 000–1 499 999	21,22	25,85
> 1 500 000	16,26	18,92
Jumlah/Total	100,00	100,00

Sumber/Source: BPS, Survei Sosial Ekonomi Nasional (Susenas) Maret/BPS-Statistics Indonesia, National Socioeconomic Survey March

11

Perdagangan *Trade*

3.073.722,16

Garmen & Sepatu

2.725.175,17

Furnitur dari Kayu

Ekspor (Rp. X 1.000)

Nilai Ekspor
menurut Jenis
Komoditi, 2022

Nilai Ekspor
Kabupaten Jepara
Meningkat Dibanding
Tahun 2021

18,66%

Ekspor

PENJELASAN TEKNIS

Barang-barang yang dikirim ke luar negeri untuk diolah dicatat sebagai ekspor, sedangkan hasil olahan yang dikembalikan ke Indonesia dicatat sebagai impor.

Barang-barang luar negeri yang diolah di dalam negeri dicatat sebagai barang impor meskipun barang olahan tersebut akan kembali ke luar negeri.

Barang-barang yang tidak dicakup dalam pencacatan :

- a. Pakaian dan barang-barang perhiasan penumpang.
- b. Barang-barang bawaan penumpang dari luar/ke luar negeri untuk dipakai sendiri, kecuali lemari es, pesawat televisi, dan sebagainya.
- c. Barang-barang untuk keperluan perwakilan kedutaan suatu negara.
- d. Barang-barang ekspedisi dan ekshibisi atau pameran.
- e. Barang-barang untuk militer yang diimpor langsung oleh angkatan bersenjata.
- f. Pembungkus/peti kemas untuk diisi kembali.
- g. Uang dan surat-surat berharga.
- h. Barang-barang contoh.

Pelabuhan muat adalah pelabuhan darimana barang diangkut ke luar negeri atau diekspor.

Negara tujuan adalah negara tujuan akhir yang diketahui untuk barang

TECHNICAL NOTES

Goods send abroad for processing purposes are recorder as export while its product sent to indonesia are recorder as import.

Foreign goods processed in Indonesia are still recorder as import although the products will be sent to abroad.

The following goods are not include in the statistic :

- a. *Clothings and passengers' jewelry.*
- b. *Luggage of passengers for own use, except refrigerators, television sets, etc.*
- c. *Goods imported/eksported for the use of foreign representative countries/embassies.*
- d. *Goods for expeditions, and shows or exhibition.*
- e. *Military goods directly imported by the armed forces.*
- f. *Packing/container to be refilled.*
- g. *Bank notes and securities.*
- h. *h. Sample goods.*

Port of loading is port where the goods are transported out of the country or exported.

Country of destination is country that is know to export goods sent abroad.

TRADE

ekspor yang dikirim ke luar negeri.

Jenis komoditi adalah barang ekspor yang dicatat sesuai kode Harmonized Sytem (HS).

Type commodity is exported goods recorded based on Harmonized System (HS) code.

<https://jeparakab.bps.go.id>

Tabel 11.1 Jumlah Pedagang di Pasar Tradisional Kabupaten Jepara, 2022
Table 11.1 *Number of Traders at Traditional Markets in Jepara Regency, 2022*

Pasar Tradisional <i>Traditional Markets</i>		Jumlah Pedagang <i>Number of Traders</i>
(1)		(2)
1	Pasar Jepara I	984
2	Pasar Bangsri	1 285
3	Pasar Jepara II	1 674
4	Pasar Pecangaan	1 476
5	Pasar Mayong	1 755
6	Pasar Kalinyamatan	933
7	Pasar Welahan	985
8	Pasar Mlonggo	558
9	Pasar Kelet	279
10	Pasar Keling	251
11	Pasar Tahunan	350
12	Pasar Buah Ngabul	44
13	Pasar Mindahan	360
14	Pasar Bugel	195
15	Pasar Lebak	333
16	Pasar Tanggulasi	167
17	Pasar Krasak	99
18	Pasar Daren	163
19	Pasar Rahayu	13
20	Pasar Pengkol	34
21	Pasar TPI	12
Kabupaten Jepara		11 950

Sumber/Source: Dinas Perindustrian dan Perdagangan Kabupaten Jepara

Tabel 11.2 Pasar Rakyat di Kabupaten Jepara, 2020
Table Traditional Market in Jepara regency, 2020

Nama Pasar dan Alamat Market Name and Address		Luas Lahan Land area	Luas Bangunan Building Area
(1)	(2)	(3)	(3)
1.	Pasar Jepara I (Jl. Untung Suropati)	3 355	953,25
2.	Pasar Bangsri (Jl. Bangsri Jepara Km.13)	8 040	4,23
3.	Pasar Jepara II (Jl. MT. Haryono Jepara)	41 832	640,92
4.	Pasar Pecangaan (Jl. Raya Pecangaan Jepara Km. 14)	14 310	7 555,45
5.	Pasar Mayong (Jl. Raya Mayong Jepara Km.24)	15 460	11,02
6.	Pasar Kalinyamatan (Jl. Raya Kalinyamatan Jepara Km.16)	30 553	7 241,46
7.	Pasar Welahan (Jl. Lingkar No. 1 Pasar Welahan)	11 090	5 221,95
8.	Pasar Mlonggo (Jl. Raya Mlonggo Jepara Km. 10)	8 490	3 777,02
9.	Pasar Kelet (Jl. Raya Kelet)	5 080	2 527,25
10.	Pasar Keling (Jl. Raya Keling Jepara Km. 30)	8 330	2 498,00
11.	Pasar Tahunan (Jl. Soekarno Hatta No. 09)	3 809	2 053,01
12.	Pasar Buah Ngabul (Jl. Raya Ngabul Jepara Km. 08)	1 156	505,45
13.	Pasar Mindahan (Ds. Mindahan Batealit)	18 000	3 226,00
14.	Pasar Bugel (Jl. Raya Bugel Pecangaan Km.1)	1 152	960,50
15.	Pasar Lebak (Ds. Lebak Rt.3 Rw. 01 Pakis Aji)	4 515	1 952,00
16.	Pasar Tanggulasi (Jl. Sambung oyot-Beteng Portugis Km.5)	2 698	1 153,50
17.	Pasar Krasak (Ds. Krasak Bangsri)	1 206	640,92
18.	Pasar Daren (Ds. Daren Rt. 4 Rw.02 Nalumsari)	3 355	953,25
19.	Pasar Rahayu (Jl. Pakis Jepara)	750	113,00
20.	Pasar Pengkol (Jl. Ahmad Yani Jepara)	1 210	756,45
21.	Pasar TPI (Jl. Sidiq Harun- Ujungbatu)	2 500	446,28

Sumber/Source: Dinas Perindustrian dan Perdagangan Kabupaten Jepara

Tabel
Table 11.3

Jumlah Pasar Modern di Kabupaten Jepara, 2022
Number of Modern Markets in Jepara Regency, 2022

Kecamatan Subdistrict		Jumlah Pasar Modern Number of Modern Markets
(1)		(2)
1	Kedung	3
2	Pecangaan	8
3	Kalinyamatan	9
4	Welahan	6
5	Mayong	6
6	Nalumsari	2
7	Batealit	2
8	Tahunan	14
9	Jepara	14
10	Mlonggo	10
11	Pakis Aji	1
12	Bangsri	9
13	Kembang	-
14	Keling	6
15	Donorojo	1
16	Karimunjawa	-
Kabupaten Jepara		91

Sumber/Source: Dinas Perindustrian dan Perdagangan Kabupaten Jepara

Tabel
Table 11.4**Pedagang Kaki Lima dan Pusat Kuliner menurut
Kecamatan di Kabupaten Jepara, 2022**
*Street Vendors and Culinary Centers by District in Jepara
Regency, 2022*

Kecamatan Sub-District	Jumlah PKL	Luas Lahan (m ²)
(1)	(2)	(3)
Kedung	7,00	53,00
Pecangaan	44,00	264,00
Kalinyamatan	37,00	160,00
Welahan	25,00	334,00
Mayong	18,00	162,00
Nalumsari	7,00	23,50
Batealit	9,00	63,50
Tahunan	36,00	115,00
Jepara	97,00	602,00
Mlonggo	22,00	155,00
Pakis Aji	8,00	52,00
Bangsri	32,00	89,00
Kembang	5,00	41,00
Keling	10,00	78,00
Donorojo	4,00	28,00
Karimunjawa	49,00	196,00
Kabupaten Jepara	410,00	2 416,00

Sumber/Source: Dinas Perindustrian dan Perdagangan Kabupaten Jepara

Tabel
Table 11.5

Ekspor menurut Jenis Komoditi di Kabupaten Jepara, 2022¹
Export by commodity type in Jepara Regency, 2022¹

<i>Jenis Komoditas</i> <i>Type of Commodities</i>	Jumlah Eksportir Amount of Exporter	Jumlah Negara Tujuan Amount of Destination States	Volume (kg)
(1)	(2)	(3)	(4)
1. Furniture dari Kayu /Furnitures	338,00	90,00	42 777 114,56
2. Kapok / Produk Nabati / Cotton	-	-	-
3. Kerjin Batu, Semen, Marmer, Dll /Stonecraft, Cemencraft, Marbles	28,00	23,00	423 324,59
4. Keramik / Terakota / Ceramics And Terracotta	-	-	-
5. Barang Dr Logam / Iron, Brass, Steel, Copper Products	14,00	15,00	6 270,58
6. Kerajinan Kayu & Handicraft / Giftware, Woodcrafted And Handicraft	107,00	41,00	1 868 820,22
7. Kayu Olahan / Wood Working	43,00	33,00	7 336 250,16
8. Kaca Dan Produk Dr Kaca / Glassware And Its Products	70,00	29,00	120 809,32
9. Produk Anyaman / Rotan / Crafted Products / Rattan	25,00	18,00	876 772,05
10. Perlengkapan Furniture/ Furniture Fittings	23,00	13,00	42 118,63
11. Komoditas Lainnya/Other Commodities	11,00	14,00	556 948,83
12. Produk Garmen dan Sepatu/ Garment And Shoes Products	24,00	56,00	15 997 124,58
Kabupaten Jepara	683,00	332,00	70 005 553,52

Lanjutan Tabel/Continued Table 11.5

Jenis Komoditas Type of Commodities	Nilai Ekspor Export Value	
	(USD ²)	(Rp. X 1000)
(1)	(5)	(6)
1. Furniture dari Kayu /Furnitures	186 389 199,67	2 725 175,17
2. Kapok / Produk Nabati / Cotton	-	-
3. Kerjin Batu, Semen, Marmer, Dll /Stonecraft, Cemencraft, Marbles	326 259,87	4 770,21
4. Keramik / Terakota / Ceramics And Terracotta	-	-
5. Barang Dr Logam / Iron, Brass, Steel, Copper Products	33 973,59	496,72
6. Kerajinan Kayu & Handicraft / Giftware, Woodcrafted And Handicraft	5 952 423,17	87 029,70
7. Kayu Olahan / Wood Working	6 514 730,77	95 251,13
8. Kaca Dan Produk Dr Kaca / Glassware And Its Products	627 813,19	9 179,18
9. Produk Anyaman / Rotan / Crafted Products / Rattan	524 934,33	7 675,00
10. Perlengkapan Furniture/ Furniture Fittings	102 001,23	1 491,35
11. Komoditas Lainnya/Other Commodities	1 489 897,76	21 783,62
12. Produk Garmen dan Sepatu/ Garment And Shoes Products	210 228 178,60	3 073 722,16
Kabupaten Jepara	412 189 412,18	6 026 574,26

Catatan/Note: ¹ Januari-september 2022 / January-September 2022

²Data berdasarkan penerbitan SKA (Surat Keterangan Asal) dan Kurs 1 USD = Rp. 14.406,71 / Data is based on the issuance of SKA (Certificate of Origin) and Exchange Rate of 1 USD = Rp. 14.406,71

Sumber/Source: Dinas Perindustrian dan Perdagangan Kabupaten Jepara

Tabel
Table 11.6

Statistik Nilai Ekspor di Kabupaten Jepara, 2015-2022
Statistics on Export Value in Jepara Regency, 2015-2022

Tahun Year	Jumlah Ekspor Number of Exporters	Jumlah Negara Tujuan Number Of Destination Countries	Volume Ekspor (Kg) Export Volume (Kg)	Nilai Ekspor (USD) Export Value (USD)	Naik/Turun Increase/ Decrease
(1)	(2)	(3)	(4)	(5)	(6)
2015	313	114	54 526 469,72	171 259 713,78	30,66
2016	324	115	82 151 342,76	224 607 021,27	31,15
2017	421	113	118 444 670,96	278 894 354,87	24,17
2018	413	117	84 451 876,00	347 409 178,75	24,57
2019	427	113	80 127 123,66	388 300 726,23	11,77
2020	413	95	82 145 758,60	331 592 492,20	-14,60
2021	378	98	79 039 148,40	347 377 639,24	4,76
2022 ¹	683	332	70 005 553,52	412 189 412,18	18,66

Catatan/Note: ¹ Januari-september 2022 / January-September 2022

²Data berdasarkan penerbitan SKA (Surat Keterangan Asal) dan Kurs 1 USD = Rp. 14.406,71 / Data is based on the issuance of SKA (Certificate of Origin) and Exchange Rate of 1 USD = Rp. 14.406,71

Sumber/Source: Dinas Perindustrian dan Perdagangan Kabupaten Jepara

Tabel 11.7 Banyaknya Barang-barang yang Masuk (Bongkar) melalui Pelabuhan Jepara, 2021-2022
Number of Goods Entering (Unloading) Through Jepara Harbour, 2021-2022

	Jenis Komoditas Type of Commodity	Satuan Unit of Weight	2021	2022
	(1)	(2)	(3)	(4)
1	Barang Campuran / G.C. Mix Item / General Cargo (GC)	ton	444	463
2	Kelapa / Coconut	ton	99	171
3	Kopra / Copra	ton	-	-
4	Ikan / Fish	ton	961	1 281
5	Kayu / Wood	ton	5	295
6	Sapi / Cow	ekor	-	-
7	Kambing / Goat	ekor	-	-
8	Garam / Salt	ton	-	-
9	Kendaraan / Vehicle	unit	-	-
10	Material / Material	ton	60 892	-
11	Besi Pipa / Iron Pipe	ton	-	-
12	Komponen / Component	buah	-	-
13	Alat (Stem Drum)	ton / unit	-	-
14	Batu Kapur / Limestone	ton	119 061	85 526
15	Batu Bara / Brick	ton	9 714 356	14 138 791
16	Solar / Solar	ton	-	-
17	BBM / Oil materials	ton	25 883	30 361
18	Beras / Rice	ton	-	-
19	Rumput laut / Sea Grass	ton	-	-
20	Mebel / Furniture	ton	-	-
21	Pasir Besi/Iron Sand	ton	-	-
22	Barang Bekas/Second hand	ton	-	-

Sumber/Source: Kantor Pelabuhan Jepara

Tabel
Table 11.8

**Banyaknya Barang-Barang yang Keluar (Muat) melalui
Pelabuhan Jepara, 2021-2022 (ton)**
**Number of Goods Loading Through Jepara Harbour, 2021-
2022 (ton)**

	Jenis Komoditas <i>Type of Commodity</i>	2021	2022
	(1)	(2)	(3)
1	Barang Campuran / G.C. Mix Item / General Cargo (GC)	5 500	1 554
2	Beras / Rice	-	-
3	Garam / Salt	473	355
4	Semen / Cement	-	-
5	Kapur / Lime	-	-
6	Batu Bata / Brick	-	-
7	Genteng / Roof Tile	-	-
8	Besi / Iron	-	-
9	Batu / Stone	-	-
10	Pasir / Sand	-	-
11	Es / Ice	1 635	1 557
12	Paving / Pavement	-	-
13	Material / Material	1 460	4 302
14	Kayu / Wood	19	68
15	BBM / Oil Materials	1 056	-
16	Mebel / Furniture	27	47
17	Pasir Besi / Iron Sand	-	-
18	Semangka / Watermelon	-	-
19	Gipsum / Gypsum	-	-
20	Buah / Fruit	-	-
21	Bambu / Bamboo	-	-
22	Sembako / Nine Basic	-	-
23	Limbah Cair / Waste Water	-	-
24	Ikan / Fish	-	-
25	Gas / Liquefied Petroleum Gas (LPG)	291	742

Sumber/Source: Kantor Pelabuhan Jepara

Tabel
Table 11.9**Banyaknya Barang-Barang yang Keluar melalui
Pelabuhan Karimunjawa, 2021-2022**
**Number of Goods Which Go Out Through Karimunjawa
Harbour, 2021-2022**

	<i>Jenis Komoditas Type of Commodities</i>	<i>Satuan Unit of Weights</i>	2021	2022
	(1)	(2)	(3)	(4)
1.	Barang Campuran / G.C. Mix Item / General Cargo (GC)	kg	534 000	509 000
2.	Ikan / Fish	kg	1 177 000	2 027 000
3.	Kelapa / Coconut	kg	698 000	740 000
4.	Kayu / Wood	m3	-	-
5.	Hewan / Animal	ekor	-	-

Sumber/Source: Kantor Pelabuhan Karimunjawa

Tabel 11.10 Banyaknya Barang-barang yang Masuk (Bongkar) melalui Pelabuhan Karimunjawa, 2021-2022
Table *Number of Goods Entering (Unloading) Through Karimunjawa Harbor, 2021-2022*


Jenis Barang <i>Types of Goods</i>	Satuan <i>Unit</i>	2021	2022
(1)	(2)	(3)	(4)
1. Barang Campuran/G.C. / <i>Mixed Goods/General Cargo (GC)</i>	Kg	6 409 000	8 640 000
2. Beras / <i>Rice</i>	Kg	1 332 000	947 000
3. Gula / <i>Sugar</i>	Kg	780 000	749 000
4. Garam / <i>Salt</i>	Kg	560 000	558 000
5. Kayu / <i>Wood</i>	M ³	-	-
6. Hewan / <i>Animal</i>	Ekor	-	-
7. Minyak / <i>Oil</i>	Kg	5 130 000	6 660 000

Sumber/Source: Kantor Pelabuhan Karimunjawa



Sistem Neraca Regional *System of Regional Accounts*

Pertumbuhan ekonomi di Kabupaten Jepara
terus mengalami peningkatan
*Economic growth in Jepara Regency
continues to increase*



PENJELASAN TEKNIS

Produk Domestik Bruto pada tingkat nasional serta Produk Domestik Regional Bruto (PDRB) pada tingkat regional (provinsi dan kab/kota) menggambarkan kemampuan suatu wilayah untuk mencapai nilai tambah pada suatu waktu tertentu. Untuk menyusun PDRB digunakan 2 pendekatan, yaitu lapangan usaha dan pengeluaran. Keduanya menyajikan komposisi data nilai tambah dirinci menurut sumber kegiatan ekonomi (lapangan usaha) dan menurut komponen nilai tambah bruto yang mampu diciptakan sektor-sektor ekonomi atas berbagai aktivitas produksinya. Sedangkan dari sisi pengeluaran menjelaskan tentang penggunaan dari nilai tambah tersebut.

PDB menurut lapangan usaha mengalami perubahan klasifikasi dari 9 lapangan usaha menjadi 17 lapangan usaha. PDB menurut lapangan usaha dirinci menurut total nilai tambah dari seluruh sektor sektor ekonomi yang mencakup lapangan usah Pertanian, Kehutanan, dan Perikanan ; pertambangan; dan penggalian; industri pengolahan; pengadaan listrik dan Gas; pengadaan air ; Pengelolaan Sampah, Limbah dan Daur Ulang; Konstruksi; Perdagangan Besar dan Eceran, Reparasi Mobil dan Sepeda Motor ; Transportasi dan Pergudangan; Akomodasi dan Makan Minum ; Informasi dan komunikasi;

TECHNICAL NOTES

The basic measure of the value added from economic activity is know as gross domestic product at the national level and gross regional domestic product (GRDP) at the regional level (provinces/regences/municipalities). To compile these statistics two approaches have been used, i.e. "production approach" and "expendeiture approach". The first approach is to measure value added produced by various kind of economic activities, while the second approach is to measure final used of the country's output. In other words, GDP/ GRDP is the sum of total value added produced by all economic industries (activities) and the way of using it.

GDP by industry clssification changes from 9 sectors to 17 industries. GDP by industry is classified by types of economic activities such as agriculture, forestry and fishing; mining and quarrying manufacturing electricity and gas; water supply, sewerage, waste management and remediation activities; contruction wholesale and retail trade; repair of motor vehiclea and motorcycles; transportation and storage; accommodation and food service activities; information and communication;financialandinsurance activities; real estate activities, bussines activities, public administration, defence and compulsory social security; education; human health and social

Jasa Keuangan dan Asuransi; Real Estat; Jasa Perusahaan; Administrasi Pemerintahan, Pertahanan dan Jaminan Sosial Wajib; Jasa Pendidikan; Jasa Kesehatan dan Kegiatan Sosial; dan Jasa lainnya.

PDB menurut pengeluaran mengalami perubahan klasifikasi dimana pengeluaran konsumsi lembaga non profit yang melayani rumah tangga (LNPRT) yang sebelumnya termasuk bagian dari pengeluaran konsumsi rumah tangga menjadi komponen terpisah. Sehingga klasifikasi PDB menurut pengeluaran dirinci menjadi 7 komponen yaitu komponen pengeluaran konsumsi LNPRT, pengeluaran konsumsi pemerintah, pembentukan modal tetap bruto, perubahan inventori, ekspor barang dan jasa dan impor barang dan jasa.

Pengeluaran konsumsi rumah tangga mencakup berbagai pengeluaran konsumsi akhir rumah tangga atas barang dan jasa untuk memenuhi kebutuhan individu ataupun kelompok secara langsung. Pengeluaran rumah tangga disini mencakup makanan dan minuman selain restoran; pakaian, alas kaki dan jasa perawatannya; perumahan dan perlengkapan rumah tangga; kesehatan dan pendidikan; transportasi dan komunikasi; restoran dan hotel serta lainnya.

Pengeluaran Lembaga Non Profit yang melayani rumah tangga (LNPRT) meliputi pengeluaran LNPRT yang

work activities; and other services activities.

GDP by expenditure classification changes where consumption expenditure of non-profit institutions serving households (LNPRT) were previously included as part of household consumption expenditure into separate components. So that the classification of GDP by expenditure broken down into seven components, namely components LNPRT consumption expenditure, government consumption expenditure, gross fixed capital formation, changes in inventories, exports of goods and services and imports of goods and services.

Household consumption covers a wide range of household final consumption of goods and services to meet the needs of individuals or groups directly. Household expenditures here include food and drinks in addition to the restaurant; clothing, footwear and coat maintenance; housing and household equipment; health and education; transport and communications; restaurants and hotels and others.

The expenses Non Profit field serving households (NPISHs) includes expenditures LNPRT operating in Indonesia. LNPRT a formal and formal

beroperasi di Indonesia. LNPRT merupakan lembaga formal maupun formal yang dibentuk oleh perorangan atau kelompok masyarakat dalam rangka menyediakan barang / jasa secara gratis atau dengan harga yang tidak signifikan secara ekonomi kepada anggotanya/ rumah tangga/ kelompok masyarakat. LNPRT terlibat dalam produksi non pasar dan tidak dikendalikan oleh pemerintah.

Pengeluaran konsumsi pemerintah terdiri dari pengeluaran konsumsi individu dan pengeluaran konsumsi kolektif. Barang dan jasa individu merupakan barang dan jasa privat, dimana ciri-ciri barang privat adalah : a) scarcity yaitu kelangkaan/ keterbatasan dalam jumlah . b) Excludable consumption, yaitu konsumsi suatu barang dapat dibatasi hanya pada mereka yang memenuhi persyaratan tertentu (biasanya harga). c) Rivalrous competition, yaitu konsumsi oleh suatu konsumen akan mengurangi atau menghilangkan kesempatan pihak lain untuk melakukan hak serupa. Contoh barang dan jasa yang dihasilkan pemerintahan dan tergolong sebagai barang dan jasa individu adalah jasa pelayanan kesehatan pemerintah dirumah sakit / puskesmas dan jasa pendidikan disekolah / universitas negeri. Sedangkan barang dan jasa kolektif ekuivalen dengan barang publik yang memiliki ciri a) Non rivalry, yaitu penggunaan suatu konsumen terhadap suatu barang tidak

institutions established by individuals or groups of people in order to provide goods / services for free or at prices that are not economically significant to its members / household / community groups. LNPRT involved in the production of non-market and are not controlled by the government control.

Government consumption expenditure consists of individual consumption expenditure and collective consumption expenditure. Individual goods and services are private goods and services, where the characteristics of private goods are: a) scarcity of scarcity / limited in number. b) Excludable consumption, ie consumption of goods can be limited only to those who meet certain requirements (usually the price). c) rivalrous competition, which is consumed by a consumer will reduce or eliminate the chance of other parties to pass similar rights. Examples of stem and services produced by government and classified as goods and services individuals are government health services in the hospital / health centers and education services in schools / public universities. While goods and services equivalent to the collective public goods that characterized a) Non rivalry, namely the use of a consumer to a consumer goods tidsk reduce the chance of others to consume the goods; b) Non-excludable, ie when a public good, in other words everyone has access to the goods. Examples of

mengurangi kesempatan konsumen lain untuk juga mengkonsumsi barang tersebut; b) Non excludable, yaitu apabila suatu barang publik dengan kata lain setiap orang memiliki akses ke barang tersebut. Contoh barang dan jasa yang dihasilkan pemerintah dan tergolong sebagai barang dan jasa kolektif adalah jasa pertahanan yang dilakukan TNI dan keamanan yang dilakukan kepolisian.

Produk Domestik Bruto maupun agregat turunannya disajikan dalam 2 (dua) versi penilaian, yaitu atas dasar "harga konstan". disebut sebagai harga berlaku karena seluruh agregat dinilai dengan menggunakan harga pada tahun berjalan, sedangkan harga konstan penilaiannya didasarkan kepada harga satu tahun dasar tertentu, dalam publikasi ini digunakan harga tahun 2011.

Laju pertumbuhan Produk Domestik Bruto diperoleh dari perhitungan PDB atas dasar harga konstan. Diperoleh dengan cara mengurangi nilai PDB pada tahun ke-n terhadap nilai pada tahun ke n-1, dikalikan dengan 100 persen. Laju pertumbuhan menunjukkan perkembangan agregat pendapatan dari satu waktu tertentu terhadap waktu sebelumnya.

Pengeluaran konsumsi adalah pengeluaran aktual rumah tangga untuk konsumsi akhir terhadap berbagai jenis produksi seperti sandang, pangan, papan, (tidak

goods and services produced by the government and classified as collective goods and services is conducted military defense services and security by police's security.

GDP and its derivatives agregat presented in two (2) versions of assessment, namely on the basis of "constant prices" .disebut as current prices for the whole aggregate assessed using the price in the current year, while the constant price valuation is based on prices of the base year particular, in this publication used the price in 2011.

Gross Domestic Product growth rate is obtained from the calculation of GDP at constant prices. Obtained by reducing the value of GDP in all of the value in the year n to n-1, multiplied by 100 persen. The rate of growth shows the development of the aggregate income of a specified time to an earlier time.

Consumption expenditure is actual expenditure of households for final consumption of the various types of production such as clothing, food, board, (excluding expenditures for transfer). The consumption expenditure includes

termasuk pengeluaran untuk tranfer). Pengeluaran konsumsi ini mencakup pembelian sebagai jenis barang dan jasa hasil dari produksi domestik maupun impor.

Rumah tangga adalah seseorang atau sekelompok orang yang tinggal dalam satu atap dan makan dari satu dapur.

the purchase of goods and services as a result of domestic production maupun imports.

Household was a person or a group of people living under one roof and eating from the same kitchen.

<https://jeparakab.bps.go.id>

Tabel
Table 12.1

Produk Domestik Regional Bruto Atas Dasar Harga Berlaku menurut Lapangan Usaha di Kabupaten Jepara (miliar rupiah), 2018–2022
Gross Regional Domestic Product at Current Market Prices by Industry in Jepara Regency (billion rupiahs), 2018–2022

Lapangan Usaha/Industry	2018	2019	2020	2021*	2022**
(1)	(2)	(3)	(4)	(5)	(6)
A Pertanian Kehutanan dan Perikanan/ <i>Agriculture Forestry and Fishing</i>	3 805,52	3 949,10	4 170,12	4 182,05	4 470,77
B Pertambangan dan Penggalian/ <i>Mining and Quarrying</i>	544,81	576,74	589,51	605,52	631,94
C Industri Pengolahan/ <i>Manufacturing</i>	9 744,27	10 471,30	10 517,53	11 252,61	12 013,01
D Pengadaan Listrik dan Gas/ <i>Electricity and Gas</i>	28,09	31,28	31,86	34,31	35,22
E Pengadaan Air; Pengelolaan Sampah Limbah dan Daur Ulang/ <i>Water Supply; Sewerage Waste Management and Remediation Activities</i>	16,49	17,54	19,09	19,74	19,84
F Konstruksi/ <i>Construction</i>	1 948,28	2 176,43	2 151,16	2 425,86	2 678,80
G Perdagangan Besar dan Eceran; Reparasi Mobil dan Sepeda Motor/ <i>Wholesale and Retail Trade; Repair of Motor Vehicles and Motorcycles</i>	4 681,15	5 066,09	4 889,17	5 314,69	5 729,09
H Transportasi dan Pergudangan/ <i>Transportation and Storage</i>	1 030,47	1 141,01	841,29	874,37	1 465,49
I Penyediaan Akomodasi dan Makan Minum/ <i>Accommodation and Food Service Activities</i>	1 148,31	1 283,55	1 205,82	1 264,13	1 502,77
J Informasi dan Komunikasi/ <i>Information and Communication</i>	756,74	853,54	1 073,88	1 248,79	1 346,94

Lanjutan Tabel/*Continued Table* 12.1

Lapangan Usaha/ <i>Industry</i>		2018	2019	2020	2021*	2022**
(1)		(2)	(3)	(4)	(5)	(6)
K	Jasa Keuangan dan Asuransi/ <i>Financial and Insurance Activities</i>	616,60	647,72	680,34	733,12	803,65
L	Real Estat/ <i>Real Estate Activities</i>	428,93	468,32	470,70	490,07	508,55
M N	Jasa Perusahaan/ <i>Business Activities</i>	147,56	171,85	163,79	177,53	195,71
O	Administrasi Pemerintahan Pertahanan dan Jaminan Sosial Wajib/ <i>Public Administration and Defence; Compulsory Social Security</i>	650,17	677,62	673,52	669,00	679,63
P	Jasa Pendidikan/ <i>Education</i>	1 549,57	1 710,82	1 712,11	1 733,73	1 780,21
Q	Jasa Kesehatan dan Kegiatan Sosial/ <i>Human Health and Social Work Activities</i>	280,38	306,16	312,30	325,40	339,73
R S T U	Jasa Lainnya/ <i>Other Services Activities</i>	619,56	681,15	672,99	694,80	799,73
Produk Domestik Regional Bruto/ <i>Gross Regional Domestic Product</i>		27 996,91	30 230,20	30 175,17	32 045,70	35 001,08

Catatan/*Note*: * Angka Sementara/ *Preliminary Figures*

** Angka Sangat Sementara/ *Very Preliminary Figures*

Sumber/*Source*: BPS, berbagai sensus, survei dan sumber lain/*BPS-Statistics Indonesia, various census, survey, and other sources*

Tabel
Table 12.2

Produk Domestik Regional Bruto Atas Dasar Harga Konstan 2010 menurut Lapangan Usaha di Kabupaten Jepara (miliar rupiah), 2018–2022
Gross Regional Domestic Product at 2010 Constant Market Prices by Industry in Jepara Regency (billion rupiahs), 2018–2022

	Lapangan Usaha/Industry	2018	2019	2020	2021*	2022**
	(1)	(2)	(3)	(4)	(5)	(6)
A	Pertanian, Kehutanan, dan Perikanan/ <i>Agriculture, Forestry, and Fishing</i>	2 565,66	2 613,85	2 713,76	2 668,17	2 758,97
B	Pertambangan dan Penggalian/ <i>Mining and Quarrying</i>	339,27	351,75	351,01	358,52	363,02
C	Industri Pengolahan/ <i>Manufacturing</i>	6 731,89	7 108,96	6 982,21	7 342,99	7 618,42
D	Pengadaan Listrik dan Gas/ <i>Electricity and Gas</i>	23,27	25,59	26,26	27,56	28,12
E	Pengadaan Air; Pengelolaan Sampah, Limbah, dan Daur Ulang/ <i>Water Supply; Sewerage, Waste Management, and Remediation Activities</i>	14,82	15,48	16,51	16,90	16,77
F	Konstruksi/ <i>Construction</i>	1 342,70	1 445,54	1 425,36	1 561,42	1 610,83
G	Perdagangan Besar dan Eceran; Reparasi Mobil dan Sepeda Motor/ <i>Wholesale and Retail Trade; Repair of Motor Vehicles and Motorcycles</i>	3 612,57	3 827,39	3 640,97	3 897,71	4 039,18
H	Transportasi dan Pergudangan/ <i>Transportation and Storage</i>	890,36	966,64	687,49	695,29	1 088,97
I	Penyediaan Akomodasi dan Makan Minum/ <i>Accommodation and Food Service Activities</i>	882,93	976,20	908,11	933,33	1 072,18
J	Informasi dan Komunikasi/ <i>Information and Communication</i>	736,07	821,62	1 030,06	1 197,71	1 298,60

Lanjutan Tabel/*Continued Table 12.2*

	Lapangan Usaha/Industry	2018	2019	2020	2021*	2022**
	(1)	(2)	(3)	(4)	(5)	(6)
K	Jasa Keuangan dan Asuransi/ <i>Financial and Insurance Activities</i>	428,81	443,41	456,45	476,28	482,17
L	Real Estat/ <i>Real Estate Activities</i>	364,32	389,68	388,60	398,86	405,09
M,N	Jasa Perusahaan/ <i>Business Activities</i>	108,95	122,43	114,40	122,21	128,60
O	Administrasi Pemerintahan, Pertahanan, dan Jaminan Sosial Wajib/ <i>Public Administration and Defence; Compulsory Social Security</i>	447,14	459,73	448,89	443,80	448,28
P	Jasa Pendidikan/ <i>Education</i>	984,89	1 060,17	1 041,57	1 045,13	1 064,12
Q	Jasa Kesehatan dan Kegiatan Sosial/ <i>Human Health and Social Work Activities</i>	204,72	219,06	220,53	226,76	232,12
R,S,T,U	Jasa Lainnya/ <i>Other Services Activities</i>	491,88	536,79	520,91	531,60	594,42
Produk Domestik Regional Bruto/ Gross Regional Domestic Product		20 170,26	21 384,28	20 973,09	21 944,23	23 249,85

Catatan/Note: * Angka Sementara/ *Preliminary Figures*

** Angka Sangat Sementara/ *Very Preliminary Figures*

Sumber/Source: BPS, berbagai sensus, survei dan sumber lain/*BPS-Statistics Indonesia, various census, survey, and other sources*

Tabel
Table 12.3

Distribusi Persentase Produk Domestik Regional Bruto Atas Dasar Harga Berlaku Menurut Lapangan Usaha di Kabupaten Jepara, 2018–2022
Percentage Distribution of Gross Regional Domestic Product at Current Market Prices by Industry in Jepara Regency, 2018–2022

	Lapangan Usaha/Industry	2018	2019	2020	2021*	2022**
	(1)	(2)	(3)	(4)	(5)	(6)
A	Pertanian, Kehutanan, dan Perikanan/ <i>Agriculture, Forestry, and Fishing</i>	13,59	13,06	13,82	13,05	12,77
B	Pertambangan dan Penggalian/ <i>Mining and Quarrying</i>	1,95	1,91	1,95	1,89	1,81
C	Industri Pengolahan/ <i>Manufacturing</i>	34,80	34,64	34,85	35,11	34,32
D	Pengadaan Listrik dan Gas/ <i>Electricity and Gas</i>	0,10	0,10	0,11	0,11	0,10
E	Pengadaan Air; Pengelolaan Sampah, Limbah, dan Daur Ulang/ <i>Water Supply; Sewerage, Waste Management, and Remediation Activities</i>	0,06	0,06	0,06	0,06	0,06
F	Konstruksi/ <i>Construction</i>	6,96	7,20	7,13	7,57	7,65
G	Perdagangan Besar dan Eceran; Reparasi Mobil dan Sepeda Motor/ <i>Wholesale and Retail Trade; Repair of Motor Vehicles and Motorcycles</i>	16,72	16,76	16,20	16,58	16,37
H	Transportasi dan Pergudangan/ <i>Transportation and Storage</i>	3,68	3,77	2,79	2,73	4,19
I	Penyediaan Akomodasi dan Makan Minum/ <i>Accommodation and Food Service Activities</i>	4,10	4,25	4,00	3,94	4,29
J	Informasi dan Komunikasi/ <i>Information and Communication</i>	2,70	2,82	3,56	3,90	3,85
K	Jasa Keuangan dan Asuransi/ <i>Financial and Insurance Activities</i>	2,20	2,14	2,25	2,29	2,30
L	Real Estat/ <i>Real Estate Activities</i>	1,53	1,55	1,56	1,53	1,45

Lanjutan Tabel/*Continued Table* 12.3

	Lapangan Usaha/Industry	2018	2019	2020	2021*	2022**
	(1)	(2)	(3)	(4)	(5)	(6)
M,N	Jasa Perusahaan/ <i>Business Activities</i>	0,53	0,57	0,54	0,55	0,56
O	Administrasi Pemerintahan, Pertahanan, dan Jaminan Sosial Wajib/ <i>Public Administration and Defence; Compulsory Social Security</i>	2,32	2,24	2,23	2,09	1,94
P	Jasa Pendidikan/ <i>Education</i>	5,53	5,66	5,67	5,41	5,09
Q	Jasa Kesehatan dan Kegiatan Sosial/ <i>Human Health and Social Work Activities</i>	1,00	1,01	1,03	1,02	0,97
R,S,T,U	Jasa Lainnya/ <i>Other Services Activities</i>	2,21	2,25	2,23	2,17	2,28
Produk Domestik Regional Bruto/ Gross Regional Domestic Product		100,00	100,00	100,00	100,00	100,00

Catatan/Note: * Angka Sementara/ *Preliminary Figures*

** Angka Sangat Sementara/ *Very Preliminary Figures*

Sumber/Source: BPS, berbagai sensus, survei dan sumber lain/BPS-Statistics Indonesia, various census, survey, and other sources

Tabel
Table 12.4

Laju Pertumbuhan Produk Domestik Regional Bruto Atas Dasar Harga Konstan 2010 menurut Lapangan Usaha di Kabupaten Jepara (persen), 2019–2022
Growth Rate of Gross Regional Domestic Product at 2010 Constant Market Prices by Industry in Jepara Regency (percent), 2019–2022

	Lapangan Usaha/Industry	2019	2020	2021*	2022**
	(1)	(2)	(3)	(4)	(5)
A	Pertanian, Kehutanan, dan Perikanan/ <i>Agriculture, Forestry, and Fishing</i>	1,88	3,82	-1,68	3,40
B	Pertambangan dan Penggalian/ <i>Mining and Quarrying</i>	3,68	-0,21	2,14	1,25
C	Industri Pengolahan/ <i>Manufacturing</i>	5,60	-1,78	5,17	3,75
D	Pengadaan Listrik dan Gas/ <i>Electricity and Gas</i>	9,99	2,62	4,93	2,04
E	Pengadaan Air; Pengelolaan Sampah, Limbah, dan Daur Ulang/ <i>Water Supply; Sewerage, Waste Management, and Remediation Activities</i>	4,42	6,71	2,34	-0,74
F	Konstruksi/ <i>Construction</i>	7,66	-1,40	9,55	3,16
G	Perdagangan Besar dan Eceran; Reparasi Mobil dan Sepeda Motor/ <i>Wholesale and Retail Trade; Repair of Motor Vehicles and Motorcycles</i>	5,95	-4,87	7,05	3,63
H	Transportasi dan Pergudangan/ <i>Transportation and Storage</i>	8,57	-28,88	1,14	56,62
I	Penyediaan Akomodasi dan Makan Minum/ <i>Accommodation and Food Service Activities</i>	10,56	-6,98	2,78	14,88
J	Informasi dan Komunikasi/ <i>Information and Communication</i>	11,62	25,37	16,28	8,42
K	Jasa Keuangan dan Asuransi/ <i>Financial and Insurance Activities</i>	3,41	2,94	4,34	1,24
L	Real Estat/ <i>Real Estate Activities</i>	6,96	-0,28	2,64	1,56
M,N	Jasa Perusahaan/ <i>Business Activities</i>	12,38	-6,56	6,82	5,23

Lanjutan Tabel/Continued Table 12.4

	Lapangan Usaha/Industry	2019	2020	2021*	2022**
	(1)	(2)	(3)	(4)	(5)
0	Administrasi Pemerintahan, Pertahanan, dan Jaminan Sosial Wajib/ <i>Public Administration and Defence; Compulsory Social Security</i>	2,82	-2,36	-1,14	1,01
P	Jasa Pendidikan/ <i>Education</i>	7,64	-1,75	0,34	1,82
Q	Jasa Kesehatan dan Kegiatan Sosial/ <i>Human Health and Social Work Activities</i>	7,00	0,67	2,82	2,36
R,S,T,U	Jasa Lainnya/ <i>Other Services Activities</i>	9,13	-2,96	2,05	11,82
	Produk Domestik Regional Bruto/<i>Gross Regional Domestic Product</i>	6,02	-1,92	4,63	5,95

Catatan/Note: * Angka Sementara/ *Preliminary Figures*

** Angka Sangat Sementara/ *Very Preliminary Figures*

Sumber/Source: BPS, berbagai sensus, survei dan sumber lain/*BPS-Statistics Indonesia, various census, survey, and other sources*

Tabel
Table 12.5**Produk Domestik Regional Bruto Atas Dasar Harga
Berlaku menurut Jenis Pengeluaran di Kabupaten Jepara
(miliar rupiah), 2018–2022**
**Gross Regional Domestic Product at Current Market Prices
by Type of Expenditure in Jepara Regency (billion rupiahs),
2018–2022**

Jenis Pengeluaran Type of Expenditure	2018	2019	2020	2021*	2022**
(1)	(2)	(3)	(4)	(5)	(6)
Pengeluaran Konsumsi Rumah Tangga <i>Household Consumption Expenditure</i>	24 303,92	26 110,52	26 156,31	27 372,40	30 110,81
Pengeluaran Konsumsi LNPR NPISH Consumption Expenditure	458,62	519,72	531,69	547,85	581,77
Pengeluaran Konsumsi Pemerintah <i>Government Consumption Expenditure</i>	2 221,62	2 287,90	2 297,83	2 298,84	2 383,46
Pembentukan Modal Tetap Bruto <i>Gross Fixed Capital Formation</i>	10 296,08	11 970,70	11 402,95	12 297,59	13 395,85
Perubahan Inventori <i>Changes in Inventories</i>	278,90	187,13	186,08	194,89	210,18
Net Ekspor Barang dan Jasa <i>Net Exports of Goods and Services</i>	-9 562,22	-10 845,77	-10 399,69	-10 665,88	-11 681,00
Produk Domestik Regional Bruto Gross Regional Domestic Product	27 996,91	30 230,20	30 175,17	32 045,70	35 001,08

Catatan/Note: * Angka Sementara/ Preliminary Figures

** Angka Sangat Sementara/ Very Preliminary Figures

Sumber/Source: BPS, berbagai sensus, survei dan sumber lain/BPS-Statistics Indonesia, various census, survey, and other sources

Tabel
Table 12.6

Produk Domestik Regional Bruto Atas Dasar Harga Konstan 2010 Menurut Jenis Pengeluaran di Kabupaten Jepara (miliar rupiah), 2018–2022
Gross Regional Domestic Product at 2010 Constant Market Prices by Type of Expenditure in Jepara Regency (billion rupiahs), 2018–2022

Jenis Pengeluaran Type of Expenditure	2018	2019	2020	2021*	2022**
(1)	(2)	(3)	(4)	(5)	(6)
Pengeluaran Konsumsi Rumah Tangga <i>Household Consumption Expenditure</i>	16 975,95	17 753,98	17 560,67	18 197,03	19 228,98
Pengeluaran Konsumsi LNPRT <i>NPISH Consumption Expenditure</i>	301,23	331,73	322,63	326,61	331,61
Pengeluaran Konsumsi Pemerintah <i>Government Consumption Expenditure</i>	1 442,11	1 472,47	1 453,64	1 444,67	1 482,66
Pembentukan Modal Tetap Bruto <i>Gross Fixed Capital Formation</i>	6 873,80	7 725,81	7 358,71	7 846,75	8 138,67
Perubahan Inventori <i>Changes in Inventories</i>	128,01	147,18	206,34	161,41	201,71
Net Ekspor Barang dan Jasa <i>Net Exports of Goods and Services</i>	-5 550,85	-6 046,90	-5 928,90	-6 032,23	-6 133,78
Produk Domestik Regional Bruto Gross Regional Domestic Product	20 170,26	21 384,28	20 973,09	21 944,23	23 249,85

Catatan/Note: * Angka Sementara/ Preliminary Figures


** Angka Sangat Sementara/ Very Preliminary Figures

Sumber/Source: BPS, berbagai sensus, survei dan sumber lain/BPS-Statistics Indonesia, various census, survey, and other sources

Perbandingan Antar Kabupaten/Kota Regency/Municipal Comparison

Persentase penduduk miskin di Kabupaten Jepara
terendah se-Karesidenan Pati

*The percentage of poor people in Jepara Regency
is the lowest in the Pati residency*



PENJELASAN TEKNIS

Untuk mengukur kemiskinan, BPS menggunakan konsep kemampuan memenuhi kebutuhan dasar (basic needs approach). Dengan pendekatan ini, kemiskinan dipandang sebagai ketidakmampuan dari sisi ekonomi untuk memenuhi kebutuhan dasar makanan dan bukan makanan yang diukur dari sisi pengeluaran. Metode yang digunakan adalah menghitung Garis Kemiskinan (GK), yang terdiri dari dua komponen yaitu Garis Kemiskinan Makanan (GKM) dan Garis Kemiskinan Non-Makanan (GKNM). Perhitungan Garis Kemiskinan dilakukan secara terpisah untuk daerah perkotaan dan pedesaan.

Penduduk miskin adalah penduduk yang memiliki rata-rata pengeluaran per kapita per bulan di bawah Garis Kemiskinan.

Garis Kemiskinan Makanan (GKM) merupakan nilai pengeluaran kebutuhan minimum makanan yang disetarakan dengan 2.100 kkalori per kapita per hari. Garis Kemiskinan Non-Makanan (GKNM) adalah kebutuhan minimum untuk perumahan, sandang, pendidikan, kesehatan, dan kebutuhan dasar lainnya.

Indeks Pembangunan Manusia (IPM) menjelaskan bagaimana penduduk dapat mengakses hasil pembangunan dalam memperoleh pendapatan, kesehatan, pendidikan,

TECHNICAL NOTES

To measure poverty, BPS-Statistic Indonesia has used the concept of basic needs approach. Therefore, poverty is viewed as economic inability to fulfill food and non-food basic need which are measure by consumption/expenditur. The method used is calculating poverty line, which consists of two component that are Food Poverty Line (FPL) and Non-Food Poverty Line (NFPL). The poverty line was calculated separately for urban and rural areas.

A person whose expenditure per capita per month is below the poverty line is considered to be poor.

The Food Poverty Line refers to the daily minimum requirement of 2,100 kcal per Capita per day. The Non-Food Poverty Line refers to the minimum requirement for household necessities for clothing, education, health, and other basic individual needs.

The Human Development Index (HDI) explains how people can access development result in obtaining income, health, education and so forth. HDI was introduced by United Nations

dan sebagainya. IPM diperkenalkan oleh UNDP pada tahun 1990 dan dipublikasikan secara berkala dalam laporan tahunan Human Development Report (HDR). IPM dibentuk oleh 3 (tiga) dimensi dasar: Umur panjang dan hidup sehat; pengetahuan; dan standar hidup layak.

Produk Domestik Bruto pada tingkat nasional serta Produk Domestik Regional Bruto (PDRB) pada tingkat regional (provinsi) menggambarkan kemampuan suatu wilayah untuk menciptakan nilai tambah pada suatu waktu tertentu. Untuk Menyusun PDB maupun PDRB digunakan 2 pendekatan, yaitu lapangan usaha dan pengeluaran. Keduanya menyajikan komposisi data nilai tambah dirinci menurut sumber kegiatan ekonomi (lapangan usaha) dan menurut komponen penggunaannya. PDB maupun PDRB dari sisi lapangan usaha merupakan penjumlahan seluruh komponen nilai tambah bruto yang mampu diciptakan oleh sektor-sektor ekonomi atas berbagai aktivitas produksinya. Sedangkan dari sisi pengeluaran menjelaskan tentang penggunaan dari nilai tambah tersebut

Laju pertumbuhan Produk Domestik Bruto diperoleh dari perhitungan PDB atas dasar harga konstan. Diperoleh dengan cara mengurangi nilai PDB pada tahun ke-n terhadap nilai pada tahun ke-n-1 (tahun sebelumnya), dibagi dengan

Development Programme (UNDP) in 1990 and published periodically in the annual report of the Human Development Report. HDI was formed by three basic dimension: a long and healthy life; knowledge; and a decent standard of living.

Basic measure of the value added arising from economic activity is known as Gross Domestic Product at the national level and Gross Regional Domestic Product (GRDP) at the regional level (provinces/regencies/municipalities).

To compile these statistics, two approaches have been used, i.e. "production approach" and "expenditure approach". The first approach is to measure value added produced by various kinds of economic activities, while the second approach is to measure final uses of the country's output. In other words, GDP/GRDP is the sum of total value added produced by all economic industries (activities) and the way of using it.

Growth rate of Gross Domestic Product is derived from GDP at constant market prices. It is obtained by subtracting the value of GDP year n with the value of GDP year n-1, divided by the value of GDP year n-1 then multiplied by 100 percent. The growth rate of GDP

nilai pada tahun ke $n-1$, dikalikan dengan 100 persen. Laju pertumbuhan menunjukkan perkembangan agregat pendapatan dari suatu waktu tertentu terhadap waktu sebelumnya.

explains the income growth during the given period.

<https://jeparakab.bps.go.id>

Tabel 13.1 Jumlah Penduduk menurut Kabupaten/Kota di Provinsi Jawa Tengah, 2017–2022
Table 13.1 Population by Regency/Municipality in Jawa Tengah Province, 2017–2022

Kabupaten/Kota Regency/Municipality	2017 ¹⁾	2018 ¹⁾	2019 ¹⁾	2020 ²⁾	2021 ³⁾	2022 ³⁾
(1)	(2)	(3)	(4)	(5)	(6)	(7)
Kabupaten/Regency						
1. Cilacap	1 706 458	1 712 871	1 718 824	1 944 857	1 963 824	1 988 622
2. Banyumas	1 660 177	1 672 817	1 685 078	1 776 918	1 789 630	1 806 013
3. Purbalingga	913 682	921 639	929 403	998 561	1 007 794	1 019 840
4. Banjarnegara	910 092	914 523	918 715	1 017 767	1 026 866	1 038 718
5. Kebumen	1 188 212	1 190 280	1 192 013	1 350 438	1 361 913	1 376 825
6. Purworejo	712 504	713 761	714 816	769 880	773 588	778 257
7. Wonosobo	781 792	784 353	786 703	879 124	886 613	896 346
8. Magelang	1 264 852	1 274 881	1 284 627	1 299 859	1 305 512	1 312 573
9. Boyolali	971 707	976 026	980 086	1 062 713	1 070 247	1 079 952
10. Klaten	1 163 844	1 166 748	1 169 330	1 260 506	1 267 272	1 275 850
11. Sukoharjo	875 655	881 673	887 484	907 587	911 603	916 627
12. Wonogiri	951 591	953 250	954 646	1 043 177	1 049 292	1 057 087
13. Karanganyar	869 220	875 946	882 473	931 963	938 808	947 642
14. Sragen	882 453	884 448	886 196	976 951	983 641	992 243
15. Grobogan	1 361 210	1 366 498	1 371 423	1 453 526	1 460 873	1 470 150
16. Blora	856 396	858 795	860 957	884 333	886 147	888 224
17. Rembang	627 139	631 293	635 294	645 333	647 766	650 770
18. Pati	1 242 879	1 248 286	1 253 363	1 324 188	1 330 983	1 339 572
19. Kudus	849 006	858 153	867 154	849 184	852 443	856 472
20. Jepara	1 219 874	1 236 006	1 252 090	1 184 947	1 188 510	1 192 811
21. Demak	1 137 455	1 147 557	1 157 421	1 203 956	1 212 377	1 223 217
22. Semarang	1 024 706	1 036 929	1 049 002	1 053 094	1 059 844	1 068 492
23. Temanggung	756 973	762 776	768 405	790 174	794 403	799 764
24. Kendal	954 100	960 322	966 313	1 018 505	1 025 020	1 033 367
25. Batang	753 914	759 529	764 970	801 718	807 005	813 791
26. Pekalongan	883 468	888 491	893 290	968 821	976 504	986 455
27. Pemalang	1 292 357	1 294 639	1 296 559	1 471 489	1 484 209	1 500 754
28. Tegal	1 428 884	1 431 375	1 433 464	1 596 996	1 608 611	1 623 595
29. Brebes	1 790 389	1 795 513	1 800 142	1 978 759	1 992 685	2 010 617
Kota/Municipality						
1. Magelang	121 154	121 372	121 555	121 526	121 610	121 675
2. Surakarta	514 542	515 865	517 045	522 364	522 728	523 008
3. Salatiga	188 486	190 872	193 231	192 322	193 525	195 065
4. Semarang	1 753 092	1 779 757	1 806 319	1 653 524	1 656 564	1 659 975
5. Pekalongan	300 897	303 235	305 505	307 150	308 310	309 742
6. Tegal	247 314	248 008	248 635	273 825	275 781	278 299
Jawa Tengah	34 156 384	34 358 487	34 552 531	36 516 035	36 742 501	37 032 410

Catatan/Note: ¹ Proyeksi Penduduk Hasil SUPAS 2015/ Population Projection Result of SUPAS 2015

² Sensus Penduduk 2020 / 2020 Population Census

³ Proyeksi Penduduk Interim 2020-2023/ Population Projection 2020-2023

Sumber/Source: BPS, Sensus Penduduk (SP) 2011, Proyeksi Penduduk Indonesia 2011–2035, dan Sensus Penduduk 2022/BPS-Statistics Indonesia, 2011 Population Census, Indonesia Population Projection 2011–2035, and 2022 Population Census

Tabel
Table 13.2**Laju Pertumbuhan Produk Domestik Regional Bruto Atas Dasar Harga Konstan 2010 menurut Kabupaten/Kota di Provinsi Jawa Tengah (persen), 2018–2022**
Rate of Growth of Gross Regional Domestic Products at Constant 2010 Prices by Regency/Municipality in Jawa Tengah Province (percent), 2018–2022

Kabupaten/Kota Regency/Municipality	2017	2018	2019	2020	2021*	2022**
(1)	(2)	(3)	(4)	(5)	(6)	(7)
Kabupaten/Regency						
1. Cilacap	2,58	2,99	2,27	-10,28	2,15	5,13
2. Banyumas	6,34	6,45	6,32	-1,65	4,00	5,86
3. Purbalingga	5,37	5,42	5,64	-1,18	3,19	5,41
4. Banjarnegara	5,65	5,67	5,6	-1,32	3,26	5,29
5. Kebumen	5,15	5,53	5,52	-1,45	3,71	5,79
6. Purworejo	5,27	5,33	5,44	-1,61	3,31	5,36
7. Wonosobo	4,14	5,06	5,57	-1,64	3,68	5,02
8. Magelang	5,50	5,28	5,3	-1,67	3,48	5,46
9. Boyolali	5,80	5,72	5,96	-1,2	4,63	6,33
10. Klaten	5,34	5,47	5,48	-1,17	3,82	5,9
11. Sukoharjo	5,76	5,79	5,92	-1,7	3,82	5,61
12. Wonogiri	5,32	5,41	5,14	-1,41	3,35	5,63
13. Karanganyar	5,77	5,98	5,76	-1,87	3,57	5,87
14. Sragen	5,97	5,75	5,9	-1,81	3,75	5,76
15. Grobogan	5,85	5,83	5,37	-1,57	3,78	5,98
16. Blora	5,98	4,38	4,05	-4,56	3,68	2,68
17. Rembang	6,98	5,89	5,2	-1,49	3,85	5,55
18. Pati	5,67	5,71	5,81	-1,16	3,38	5,56
19. Kudus	3,21	3,24	3,09	-3,11	-1,54	2,23
20. Jepara	5,39	5,85	6,02	-1,92	4,63	5,95
21. Demak	5,82	5,4	5,36	-0,23	2,62	5,25
22. Semarang	5,65	5,67	5,39	-2,67	3,63	5,31
23. Temanggung	5,03	5,13	5,05	-2,13	3,34	5,2
24. Kendal	5,78	5,77	5,71	-1,51	3,89	5,69
25. Batang	5,55	5,72	5,39	-1,29	4,88	5,97
26. Pekalongan	5,44	5,76	5,35	-1,89	3,54	5,11
27. Pemasalang	5,61	5,69	5,8	-0,61	4,28	5,08
28. Tegal	5,38	5,51	5,56	-1,48	3,71	5,14
29. Brebes	5,65	5,26	5,76	-0,47	2,57	5,61
Kota/Municipality						
1. Magelang	5,42	5,46	5,41	-2,45	3,2	5,77
2. Surakarta	5,70	5,75	5,78	-1,76	4,01	6,25
3. Salatiga	5,58	5,84	5,9	-1,68	3,35	5,53
4. Semarang	6,70	6,48	6,81	-1,85	5,16	5,73
5. Pekalongan	5,32	5,69	5,5	-1,87	3,59	5,76
6. Tegal	5,95	5,87	5,77	-2,29	3,12	5,16

Catatan/Notes: * Angka Sementara/ Preliminary Figures
** Angka Sangat Sementara/ Very Preliminary Figures

Sumber/Source: BPS Provinsi Jawa Tengah/ BPS-Statistics of Jawa Tengah Province

Tabel 13.3 Jumlah Penduduk Miskin menurut Kabupaten/Kota di Provinsi Jawa Tengah (ribu), 2017–2022
Number of Poor Population by Regency/Municipality in Jawa Tengah Province (thousand), 2017–2022

Kabupaten/Kota Regency/Municipality	2017	2018	2019	2020	2021	2022
(1)	(2)	(3)	(4)	(5)	(6)	(7)
Kabupaten/Regency						
1. Cilacap	238,3	193,2	185,2	198,6	201,7	190,96
2. Banyumas	283,2	226,2	211,7	225,8	232,9	220,47
3. Purbalangga	171,9	144,2	140,1	149,5	153,1	145,33
4. Banjarnegara	156,8	141,7	136,1	144,9	150,2	141,25
5. Kebumen	233,4	208,7	201,3	211,1	212,9	196,16
6. Purworejo	98,6	83,6	82,2	84,8	88,8	82,64
7. Wonosobo	159,2	138,3	131,4	137,6	139,7	128,11
8. Magelang	157,2	143,4	137,5	146,3	154,9	145,33
9. Boyolali	116,4	98,2	93,8	100,6	104,8	97,18
10. Klaten	165,0	151,7	144,1	151,8	158,2	144,87
11. Sukoharjo	76,7	65,4	63,6	68,9	73,8	68,72
12. Wonogiri	123,0	102,8	98,3	104,4	110,5	105,19
13. Karanganyar	106,8	87,8	84,5	91,7	95,4	88,56
14. Sragen	124,0	116,4	113,8	119,4	122,9	115,14
15. Grobogan	181,0	168,7	161,9	172,3	175,7	163,20
16. Blora	111,9	102,5	97,9	103,7	107,1	99,83
17. Rembang	115,2	97,4	95,3	100,1	101,4	94,56
18. Pati	141,7	123,9	119,0	127,4	128,7	118,04
19. Kudus	64,4	60,0	58,0	64,2	67,1	66,06
20. Jepara	99,0	86,5	83,5	91,1	95,2	89,08
21. Demak	152,6	144,1	137,6	146,9	151,7	143,01
22. Semarang	79,7	75,7	73,9	79,9	83,6	78,60
23. Temanggung	86,8	75,4	72,6	77,3	79,1	73,04
24. Kendal	106,1	94,7	91,2	97,5	100,0	93,03
25. Batang	81,5	66,1	64,1	70,6	74,9	69,94
26. Pekalongan	111,6	89,5	87,0	91,9	95,3	87,53
27. Pemalang	225,0	208,3	200,7	209,0	215,1	195,84
28. Tegal	141,8	114,1	109,9	117,5	123,5	113,62
29. Brebes	343,5	309,2	293,2	308,8	315,0	290,66
Kota/Municipality						
1. Magelang	10,6	9,6	9,1	9,3	9,4	8,65
2. Surakarta	54,9	47,0	45,2	47,0	48,8	45,94
3. Salatiga	9,6	9,2	9,2	9,7	10,1	9,45
4. Semarang	80,9	73,7	72,0	79,6	84,5	79,87
5. Pekalongan	22,5	20,5	20,2	22,2	23,5	21,81
6. Tegal	20,1	19,4	18,6	19,5	20,3	19,78
Jawa Tengah	4 450,70	3 897,20	3 743,23	3 980,90	4 109,75	3 831,44

Sumber/Source: BPS-Survei Sosial Ekonomi Nasional/BPS-National Socio Economic Survey

Tabel
Table 13.4

**Indeks Pembangunan Manusia menurut Kabupaten/Kota
di Provinsi Jawa Tengah, 2017–2022**
*Human Development Index by Regency/Municipality in
Jawa Tengah Province, 2017–2022*

Kabupaten/Kota Regency/Municipality	2017	2018	2019	2020	2021	2022
(1)	(2)	(3)	(4)	(5)	(6)	(7)
Kabupaten/Regency						
1. Cilacap	68,90	69,56	69,98	69,95	70,42	70,99
2. Banyumas	70,75	71,30	71,96	71,98	72,44	73,17
3. Purbalingga	67,72	68,41	68,99	68,97	69,15	69,54
4. Banjarnegara	65,86	66,54	67,34	67,45	67,86	68,61
5. Kebumen	68,29	68,80	69,60	69,81	70,05	70,79
6. Purworejo	71,31	71,87	72,50	72,68	72,98	73,60
7. Wonosobo	66,89	67,81	68,27	68,22	68,43	68,89
8. Magelang	68,39	69,11	69,87	69,87	70,12	70,85
9. Boyolali	72,64	73,22	73,80	74,25	74,40	74,97
10. Klaten	74,25	74,79	75,29	75,56	76,12	76,95
11. Sukoharjo	75,56	76,07	76,84	76,98	77,13	77,94
12. Wonogiri	68,66	69,37	69,98	70,25	70,49	71,04
13. Karanganyar	75,22	75,54	75,89	75,86	75,99	76,58
14. Sragen	72,40	72,96	73,43	73,95	74,08	74,65
15. Blora	68,87	69,32	69,86	69,87	70,41	70,97
16. Blora	67,52	67,95	68,65	68,84	69,37	69,95
17. Rembang	68,95	69,46	70,15	70,02	70,43	71,00
18. Pati	70,12	70,71	71,35	71,77	72,28	73,14
19. Kudus	73,84	74,58	74,94	75,00	75,16	75,89
20. Jepara	70,79	71,38	71,88	71,99	72,36	73,15
21. Demak	70,41	71,26	71,87	72,22	72,57	73,36
22. Semarang	73,20	73,61	74,14	74,10	74,24	74,67
23. Temanggung	68,34	68,83	69,56	69,57	69,88	70,77
24. Kendal	70,62	71,28	71,97	72,29	72,50	73,19
25. Batang	67,35	67,86	68,42	68,65	68,92	69,45
26. Pekalongan	68,4	68,97	69,71	69,63	70,11	70,81
27. Pemalang	65,04	65,67	66,32	66,32	66,56	67,19
28. Tegal	66,44	67,33	68,24	68,39	68,79	69,53
29. Brebes	64,86	65,68	66,12	66,11	66,32	67,03
Kota/Municipality						
1. Magelang	77,84	78,31	78,80	78,99	79,43	80,39
2. Surakarta	80,85	81,46	81,86	82,21	82,62	83,08
3. Salatiga	81,68	82,41	83,12	83,14	83,60	84,35
4. Semarang	82,01	82,72	83,19	83,05	83,55	84,08
5. Pekalongan	73,77	74,24	74,77	74,98	75,40	75,90
6. Tegal	73,95	74,44	74,93	75,07	75,52	76,15
Jawa Tengah	70,52	71,12	71,73	71,87	72,16	72,79

Sumber/Source: BPS, Seri Publikasi Indeks Pembangunan Manusia/BPS Statistics Indonesia, Series of Publication of Human Development Index

Tabel 13.5 **Persentase Penduduk Miskin menurut Kabupaten/Kota di Provinsi Jawa Tengah, 2017-2022**
Percentage of Poor People by Regency/Municipality in Jawa Tengah Province, 2017-2022

Kabupaten/Kota Regency/Municipality	2017	2018	2019	2020	2021	2022
(1)	(2)	(3)	(4)	(5)	(6)	(7)
Kabupaten/Regency						
1. Cilacap	13,94	11,25	10,73	11,46	11,67	11,02
2. Banyumas	17,05	13,50	12,53	13,26	13,66	12,84
3. Purbalingga	18,80	15,62	15,03	15,90	16,24	15,30
4. Banjarnegara	17,21	15,46	14,76	15,64	16,23	15,20
5. Kebumen	19,60	17,47	16,82	17,59	17,83	16,41
6. Purworejo	13,81	11,67	11,45	11,78	12,40	11,53
7. Wonosobo	20,32	17,58	16,63	17,36	17,67	16,17
8. Magelang	12,42	11,23	10,67	11,27	11,91	11,09
9. Boyolali	11,96	10,04	9,53	10,18	10,62	9,82
10. Klaten	14,15	12,96	12,28	12,89	13,49	12,33
11. Sukoharjo	8,75	7,41	7,14	7,68	8,23	7,61
12. Wonogiri	12,90	10,75	10,25	10,86	11,55	10,99
13. Karanganyar	12,28	10,01	9,55	10,28	10,68	9,85
14. Sragen	14,02	13,12	12,79	13,38	13,83	12,94
15. Grobogan	13,27	12,31	11,77	12,46	12,74	11,80
16. Blora	13,04	11,90	11,32	11,96	12,39	11,53
17. Rembang	18,35	15,41	14,95	15,60	15,80	14,65
18. Pati	11,38	9,90	9,46	10,08	10,21	9,33
19. Kudus	7,59	6,98	6,68	7,31	7,60	7,41
20. Jepara	8,12	7,00	6,66	7,17	7,44	6,88
21. Demak	13,41	12,54	11,86	12,54	12,92	12,09
22. Semarang	7,78	7,29	7,04	7,51	7,82	7,27
23. Temanggung	11,46	9,87	9,42	9,96	10,17	9,33
24. Kendal	11,10	9,84	9,41	9,99	10,24	9,48
25. Batang	10,80	8,69	8,35	9,13	9,68	8,98
26. Pekalongan	12,61	10,06	9,71	10,19	10,57	9,67
27. Pemalang	17,37	16,04	15,41	16,02	16,56	15,06
28. Tegal	9,90	7,94	7,64	8,14	8,60	7,90
29. Brebes	19,14	17,17	16,22	17,03	17,43	16,05
Kota/Municipality						
1. Magelang	8,75	7,87	7,46	7,58	7,75	7,10
2. Surakarta	10,65	9,08	8,70	9,03	9,40	8,84
3. Salatiga	5,07	4,84	4,76	4,94	5,14	4,73
4. Semarang	4,62	4,14	3,98	4,34	4,56	4,25
5. Pekalongan	7,47	6,75	6,60	7,17	7,59	7,00
6. Tegal	8,11	7,81	7,47	7,80	8,12	7,91
Jawa Tengah	13,01	11,32	10,80	11,41	11,79	10,93

Sumber/Source: Survei Sosial Ekonomi Nasional/National Socio Economic Survey

Tabel
Table 13.6

Tingkat Pengangguran Terbuka dan Tingkat Partisipasi Angkatan Kerja (TPAK) menurut Kabupaten/Kota di Provinsi Jawa Tengah, 2020-2022
Unemployment Rate (UR) and Labour Force Participation Rate (LFPR) by Regency/Municipality in Jawa Tengah Province, 2020-2022

Kabupaten/Kota Regency/Municipality	TPT/ UR			TPAK/ LFPR		
	2020	2021	2022	2020	2021	2022
(1)	(2)	(3)	(4)	(5)	(6)	(7)
Kabupaten/Regency						
1. Cilacap	9,10	9,97	9,62	67,79	62,91	65,65
2. Banyumas	6,00	6,05	6,05	66,66	65,07	64,75
3. Purbalingga	6,10	6,05	5,23	69,89	69,52	73,47
4. Banjarnegara	5,86	5,86	6,38	69,69	69,76	72,17
5. Kebumen	6,07	6,03	5,92	69,63	67,76	71,57
6. Purworejo	4,04	3,59	4,45	70,05	73,29	72,38
7. Wonosobo	5,37	5,26	5,01	71,26	70,77	74,55
8. Magelang	4,27	5,03	4,97	76,60	75,78	79,57
9. Boyolali	5,28	5,09	4,92	75,11	75,79	75,51
10. Klaten	5,46	5,48	4,31	68,33	66,89	68,66
11. Sukoharjo	6,93	3,32	2,47	68,74	68,78	67,38
12. Wonogiri	4,27	2,43	1,95	74,69	73,09	74,87
13. Karanganyar	5,96	5,89	5,70	73,55	73,15	70,70
14. Sragen	4,75	4,76	4,69	68,44	71,74	69,40
15. Grobogan	4,50	4,38	4,40	69,77	72,88	72,05
16. Blora	4,89	3,81	3,70	71,90	70,54	75,08
17. Rembang	4,83	3,67	1,76	65,17	70,67	73,98
18. Pati	4,74	4,60	4,45	63,85	68,99	71,52
19. Kudus	5,53	3,77	3,21	74,50	74,77	70,99
20. Jepara	6,70	4,23	4,10	69,92	69,55	69,74
21. Demak	7,31	5,28	6,11	69,79	66,23	66,97
22. Semarang	4,57	5,02	4,81	75,07	74,10	75,42
23. Temanggung	3,85	2,62	2,54	58,73	74,01	76,14
24. Kendal	7,56	7,55	7,34	70,50	69,93	73,44
25. Batang	6,92	6,59	6,64	69,78	71,40	74,90
26. Pekalongan	6,97	4,28	3,23	71,23	71,46	70,40
27. Pemalang	7,64	6,71	6,63	65,57	65,90	69,91
28. Tegal	9,82	9,97	9,64	66,52	66,24	65,54
29. Brebes	9,83	9,78	9,48	66,65	63,97	66,01
Kota/Municipality						
1. Magelang	8,59	8,73	6,71	67,61	67,07	67,56
2. Surakarta	7,92	7,85	5,83	68,84	66,89	68,15
3. Salatiga	7,44	7,26	5,58	70,23	70,36	71,00
4. Semarang	9,57	9,54	7,60	69,89	69,41	70,96
5. Pekalongan	7,02	6,89	4,98	66,45	75,77	70,35
6. Tegal	8,40	8,25	6,68	64,57	68,25	68,60
Jawa Tengah	6,48	5,95	5,57	69,43	69,58	70,84

Sumber/Source: Survei Angkatan Kerja Nasional/National Labor Force Survey

Tabel 13.7 Penduduk Berumur 15 Tahun ke Atas menurut Jenis Kegiatan Selama Seminggu yang Lalu dan Kabupaten/Kota di Provinsi Jawa Tengah, 2022
Population 15 Years of Age and Over by Type of Activity During the Previous Week and Regency/Municipality in Jawa Tengah Province, 2022

Kabupaten/Kota Regency/Municipality	Angkatan Kerja/Economically Active			Bukan Angkatan Kerja Economically Inactive
	Bekerja Working	Pengang- guran Terbuka Unemployment	Jumlah Total	
(1)	(2)	(3)	(4)	(5)
Kabupaten/Regency				
1. Cilacap	788 513	83 941	872 454	456 410
2. Banyumas	817 989	52 713	870 702	474 019
3. Purbalingga	510 319	28 188	538 507	194 496
4. Banjarnegara	487 714	33 248	520 962	200 916
5. Kebumen	619 368	38 969	658 337	261 523
6. Purworejo	393 775	18 354	412 129	157 254
7. Wonosobo	431 010	22 714	453 724	154 933
8. Magelang	781 195	40 895	822 090	211 027
9. Boyolali	562 948	29 106	592 054	192 058
10. Klaten	623 119	28 058	651 177	297 279
11. Sukoharjo	475 594	12 068	487 662	236 114
12. Wonogiri	578 089	11 492	589 581	197 907
13. Karanganyar	476 875	28 810	505 685	209 526
14. Sragen	470 456	23 163	493 619	217 670
15. Grobogan	744 832	34 305	779 137	302 286
16. Blora	500 373	19 243	519 616	172 451
17. Rembang	375 614	6 723	382 337	134 497
18. Pati	692 477	32 270	724 747	288 585
19. Kudus	485 048	16 072	501 120	204 793
20. Jepara	671 473	28 683	700 156	303 790
21. Demak	571 566	37 188	608 754	300 203
22. Semarang	619 227	31 270	650 497	212 027
23. Temanggung	460 765	12 024	472 789	148 198
24. Kendal	524 396	41 540	565 936	204 706
25. Batang	426 004	30 301	456 305	152 951
26. Pekalongan	467 510	15 588	483 098	203 169
27. Pemalang	642 038	45 587	687 625	295 983
28. Tegal	643 030	68 576	711 606	374 145
29. Brebes	826 023	86 501	912 524	469 787
Kota/Municipality				
1. Magelang	62 347	4 487	66 834	32 087
2. Surakarta	271 928	16 849	288 777	134 990
3. Salatiga	108 396	6 409	114 805	46 897
4. Semarang	994 091	81 736	1 075 827	440 370
5. Pekalongan	161 470	8 470	169 940	71 632
6. Tegal	124 887	8 934	133 821	61 246
Jawa Tengah	18 390 459	1 084 475	19 474 934	8 015 925

Sumber/Source: Survei Angkatan Kerja Nasional/National Labor Force Survey

Tabel 13.8
Table

Distribusi Pengeluaran Kriteria Bank Dunia menurut Kabupaten/Kota di Jawa Tengah, 2022
World Bank Criteria Expenditure Distribution by Regency/ Municipality in Central Java, 2022

Distribusi Pengeluaran Kriteria Bank Dunia World Bank Criteria Expenditure Distribution				
Kabupaten/Kota Regency/Municipality	40 persen penduduk berpendapatan rendah	40 persen penduduk berpendapatan menengah 40	20 persen penduduk berpendapatan tinggi	Jumlah/Total
	40 percent of the population is low income	percent of the middle income population	20 percent of the population is high income	
(1)	(2)	(3)	(4)	(5)
Kabupaten/Regency				
1. Cilacap	19,39	36,52	44,08	100
2. Banyumas	19,33	36,82	43,84	100
3. Purbalingga	20,49	35,53	43,98	100
4. Banjarnegara	18,74	36,61	44,65	100
5. Kebumen	19,86	36,39	43,75	100
6. Purworejo	20,10	35,41	44,49	100
7. Wonosobo	18,61	37,01	44,38	100
8. Magelang	18,82	36,97	44,21	100
9. Boyolali	19,19	35,76	45,05	100
10. Klaten	19,17	35,86	44,98	100
11. Sukoharjo	18,62	36,40	44,99	100
12. Wonogiri	19,76	36,44	43,79	100
13. Karanganyar	19,24	36,06	44,70	100
14. Sragen	19,47	36,98	43,56	100
15. Grobogan	20,58	36,90	42,52	100
16. Blora	19,76	37,63	42,60	100
17. Rembang	20,69	37,90	41,41	100
18. Pati	18,91	36,78	44,31	100
19. Kudus	18,11	36,07	45,82	100
20. Jepara	20,23	36,83	42,94	100
21. Demak	21,52	39,76	38,72	100
22. Semarang	19,49	37,86	42,65	100
23. Temanggung	18,46	36,34	45,19	100
24. Kendal	18,88	36,12	45,00	100
25. Batang	22,41	39,06	38,53	100
26. Pekalongan	21,04	38,54	40,42	100
27. Pemalang	20,88	38,17	40,94	100
28. Tegal	20,24	35,17	44,59	100
29. Brebes	19,77	37,61	42,61	100
Kota/Municipality				
1. Magelang	16,24	33,16	50,59	100
2. Surakarta	15,50	35,89	48,61	100
3. Salatiga	14,30	34,54	51,17	100
4. Semarang	15,12	34,31	50,57	100
5. Pekalongan	20,70	36,02	43,28	100
6. Tegal	18,46	35,76	45,78	100

Sumber/Source: Survei Sosial Ekonomi Nasional/National Socio Economic Survey

BerAKHLAK

Berorientasi Pelayanan Akuntabel Kompeten
Harmonis Loyal Adaptif Kolaboratif

ST 2023

SENSUS PERTANIAN



DATA

MENCERDASKAN BANGSA

>> *Enlighten The Nation* <<



**BADAN PUSAT STATISTIK
KABUPATEN JEPARA**

BPS-Statistics of Jepara Regency

Jl. Ratu Kalinyamat Jepara (59419), Telp/Fax : (0291) 59119

Homepage : <http://jeparakab.bps.go.id> Email : bps3320@bps.go.id

ISSN : 0215-5249



0 2 1 5 - 5 2 4 9