



KABUPATEN SRAGEN DALAM ANGKA

Sragen Regency In Figures

2023





<https://sragenkab.bps.go.id>

KABUPATEN SRAGEN DALAM ANGKA

Sragen Regency In Figures 2023



KABUPATEN SRAGEN DALAM ANGKA
Sragen Regency in Figures
2023

ISSN: 0215-6229

No. Publikasi/*Publication Number*: 33140.2302

Katalog /*Catalog*: 1102001.3314

Ukuran Buku/*Book Size*: 14,8 cm x 21 cm

Jumlah Halaman/*Number of Pages* : xlii + 378 hal/*pages*

Naskah/*Manuscript*:

BPS Kabupaten Sragen

BPS-Statistics of Sragen Regency

Penyunting/*Editor*:

BPS Kabupaten Sragen

BPS-Statistics of Sragen Regency

Gambar Kover/*Cover Design*:

Seksi Integrasi Pengolahan dan Diseminasi Statistik

Section of Integration Processing and Statistics Dissemination

Ilustrasi Kover/*Cover Illustration*:

Kartun/*Cartoon*

Diterbitkan oleh/*Published by*:

©BPS Kabupaten Sragen/*BPS-Statistics of Sragen Regency*

Dicetak oleh/*Printed by*:

-

Dilarang mengumumkan, mendistribusikan, mengomunikasikan, dan/atau menggandakan sebagian atau seluruh isi buku ini untuk tujuan komersil tanpa izin tertulis dari Badan Pusat Statistik.

Prohibited to announce, distribute, communicate, and/or copy part or all of this book for commercial purpose without permission from BPS-Statistics Indonesia.

TIM PENYUSUN/TEAM MEMBERS

Pengarah/Director

Cahyo Kristiono

Penanggung Jawab/Persons in Charge

Cahyo Kristiono

Penyunting/Editors

Kuswandari

Debi Wardoyo

Joko Triyanto

Pengolah Data dan Penulis Naskah/Data Processing and Authors

Kuswandari

Debi Wardoyo

Joko Triyanto

Faricha Zahara AlChasanah

Caroline Ue Humble Banurea

Penata Letak/Layout Designers

Debi Wardoyo

Kuswandari

Faricha Zahara AlChasanah

Caroline Ue Humble Banurea

KONTRIBUTOR DATA/DATA CONTRIBUTOR

1. Badan Kepegawaian dan Pengembangan Sumber Daya Manusia Kabupaten Sragen / *Regional Employees Board and Human Resource Development of Sragen Regency*
2. Badan Penanggulangan Bencana Daerah (BPBD-Kabupaten Sragen) / *BPBD of Sragen Regency*
3. Badan Pertanahan Nasional Kabupaten Sragen / *National Land Board Service, Sragen Regency*
4. Bagian Pemerintahan Setda Kabupaten Sragen/*Sectio Governance Secretariat of Sragen Regency*
5. Badan Pengelolaan Keuangan dan Pendapatan Daerah Kabupaten Sragen / *Regional Financial Management and Revenue Departement of Sragen Regency*
6. BPJS Kesehatan Kabupaten Sragen / *Branch Office of BPJS Kesehatan of Sragen Regency*
7. Dinas Pemuda, Olahraga dan Pariwisata Kabupaten Sragen/*Youth Service, Sport and Tourism of Sragen Regency*
8. Dinas Kesehatan Kabupaten Sragen / *Health Service of Sragen Regency*
9. Dinas Koperasi, Usaha Kecil dan Menengah (UKM), Perindustrian dan Perdagangan Kabupaten Sragen / *Cooperatives Services, UKM, Industry and Trade of Sragen Regency*
10. Dinas Pekerjaan Umum Kabupaten Sragen / *Departement of Public Work of Sragen Regency*
11. Dinas Penanaman Modal Daerah dan Pelayanan Terpadu Satu Pintu Kabupaten Sragen / *Department of Regional Investment and One Stop Service of Sragen Regency*
12. Dinas Pengendalian Penduduk, KB, Pemberdayaan Perempuan dan Perlindungan Anak Kabupaten Sragen / *Control of the Department of Population, Family Planning, Woman's Empowerment and Child Protection, Sragen Regency*
13. Dinas Perhubungan Kabupaten Sragen / *Department of Transportation of Sragen Regency*
14. Dinas Ketahanan Pangan, Pertanian, dan Perikanan Kabupaten Sragen / *Departement of Food Security, Marine, and Agriculture of Sragen Regency*

15. Dinas Sosial Kabupaten Sragen/ *Departement of Social Services of Sragen Regency*
16. Dinas Tenaga Kerja Kabupaten Sragen / *Labor Service of Sragen Regency*
17. Kejaksaan Negeri Kabupaten Sragen/ *National Public Prosecution of Sragen Regency*
18. Kementerian Agama Kabupaten Sragen/ *Ministry of Religious Affairs Sragen Regency*
19. Kementerian Pendidikan dan Kebudayaan, Data Semester Ganji/ *Ministry of Educations and Culture, Odd Semester Data*
20. Komisi Pemilihan Umum Kabupaten Sragen/ *General Election Commission of Sragen Regency*
21. Kepolisian Resort Kabupaten Sragen/ *Resort Police Office of Sragen Regency*
22. PDAM Kabupaten Sragen/ *Regional Company of Water Supply Sragen Regency*
23. Pengadilan Negeri Kabupaten Sragen / *National Court of Kabupaten Sragen*
24. Perum Pegadaian Kabupaten Sragen/ *Pawnshop Service of Sragen Regency*
25. Perusahaan Listrik Negara Kabupaten Sragen/ *State Electricity Company of Sragen Regency*
26. PMI Kabupaten Sragen/ *Red Across Indonesian in Sragen Regency*
27. PT Pos Indonesia Cabang Sragen / *PT Pos Indonesia Branch Sragen*
28. UP3AD Samsat Kabupaten Sragen/ *UP3AD Samsat of Sragen Regency*
29. Satpol PP Kabupaten Sragen / *Civil Service Police Unit of Sragen Regency*
30. Sekretariat DPRD Kabupaten Sragen/ *Local Parliament Secretary of Sragen Regency*
31. Pengadilan Agama Kabupaten Sragen/ *Religious Court of Sragen Regency*
32. Badan Perencanaan Pembangunan, Riset dan Inovasi Daerah Kabupaten Sragen / *Regional Development Planning, Research and Innovation Agency of Sragen Regency*
33. Otoritas Jasa Keuangan / *Financial Services Authority*
34. Kantor Bank Indonesia Perwakilan Solo / *Bank Indonesia Solo Representative Office*
35. Badan Pusat Statistik Kabupaten Sragen / *Statistics of Sragen Regency*

KEPALA BPS KABUPATEN SRAGEN
CHIEF STATISTICIAN OF SRAGEN REGENCY



CAHYO KRISTIONO



KATA PENGANTAR

Kabupaten Sragen Dalam Angka 2023 merupakan publikasi tahunan yang diterbitkan oleh BPS Kabupaten Kabupaten Sragen. Disadari bahwa publikasi ini belum sepenuhnya memenuhi harapan pihak pemakai data khususnya para perencana, namun diharapkan dapat membantu melengkapi penyusunan rencana pembangunan di Kabupaten Sragen.

Publikasi ini dapat terwujud berkat kerja sama dan bantuan dari berbagai pihak baik instansi pemerintah maupun swasta. Kepada semua pihak yang telah memberikan bantuan disampaikan penghargaan dan terima kasih yang sebesar-besarnya.

Walaupun publikasi ini telah disiapkan sebaik-baiknya, namun disadari masih ada kekurangan dan kesalahan yang terjadi. Untuk perbaikan publikasi ini, tanggapan dan saran yang bersifat konstruktif dari para pemakai sangat diharapkan.

Sragen, Februari 2023

Kepala BPS

Kabupaten Sragen



CAHYO KRISTIONO



PREFACE

Sragen Regency in Figures 2023 is an annual publication written by BPS Regency of Sragen. Honestly, this publication has not perfect yet and has not filled the user's hope, especially for the planners yet, but hopely it can help to equip compilation of development planning in this new regency.

This comprehensive publication has been made possible with the assistance and contribution from several governmental institutions and private organizations. To all parties who have been involved in the preparation of this publication, I would like to express my sincerest appreciation and gratitude.

Comments and constructive suggestions for the improvement of this publication are always welcome.

*Sragen, February 2023
Chief Statistician of
Sragen Regency*



CAHYO KRISTIONO

DAFTAR ISI / CONTENTS

	Halaman Page
Kata Pengantar/ <i>Preface</i>	xii
Daftar Isi/ <i>Contents</i>	xiv
Daftar Tabel/ <i>List of Tables</i>	xvi
Daftar Singkatan/ <i>List of Abbreviations</i>	xliv
1. Geografi dan Iklim/ <i>Geography and Climate</i>	1
2. Pemerintahan/ <i>Government</i>	3
3. Penduduk dan Ketenagakerjaan/ <i>Population and Employment</i>	33
4. Sosial dan Kesejahteraan Rakyat/ <i>Social and Welfare</i>	55
5. Pertanian, Kehutanan, Peternakan, dan Perikanan/ <i>Agriculture, Forestry, Livestock, and Fishery</i>	161
6. Industri, Pertambangan, dan Energi/ <i>Industry, Mining, and Energy</i>	243
7. Pariwisata/ <i>Tourism</i>	255
8. Transportasi dan Komunikasi/ <i>Transportation and Communication</i>	267
9. Perbankan, Koperasi, dan Harga-harga/ <i>Banking, Cooperative, dan Prices</i>	301
10. Pengeluaran Penduduk/ <i>Population Expenditure</i>	317
11. Perdagangan/ <i>Trade</i>	325
12. Sistem Neraca Regional/ <i>System of Regional Accounts</i>	335
13. Perbandingan Antar Kabupaten/Kota/ <i>Regency/Municipal Comparison</i>	355

<https://sragenkab.bps.go.id>

DAFTAR TABEL/LIST OF TABLES

Halaman
Page

1.	GEOGRAFI DAN IKLIM/GEOGRAPHY AND CLIMATE		
1.1	KEADAAN GEOGRAFI	5	
	GEOGRAPHY CONDITION	5	
1.1.1	Luas Daerah dan Jumlah Pulau Menurut Kecamatan di Kabupaten Sragen, 2022	5	
	<i>Total Area and Number of Islands by Subdistrict in Sragen Regency, 2022</i>		5
1.1.2	Tinggi Wilayah dan Jarak ke Ibukota Kabupaten/Kota Menurut Kecamatan di Kabupaten Sragen, 2022	7	
	<i>Altitude and Distance to the Capital of Regency/Municipality by Subdistrict in Sragen Regency, 2022.....</i>		7
1.2	KEADAAN IKLIM	8	
	CLIMATE CONDITION	8	
1.2.1	Jumlah Curah Hujan dan Hari Hujan Menurut Kecamatan di Kabupaten Sragen, 2022	8	
	<i>Number of Rainfall and Number of Rainy Days by Subdistrict in Sragen Regency, 2022.....</i>	8	
		8	
2.	PEMERINTAHAN/GOVERNMENT		
2.1	WILAYAH ADMINISTRATIF	20	
	ADMINISTRATIVE AREA	20	
2.1.1	Jumlah Desa ¹ /Kelurahan Menurut Kecamatan di Kabupaten Sragen, 2018–2022.....	20	
	<i>Number of Villages¹/ Urban Villages by Subdistrict in Sragen Regency, 2018–2022</i>		20
2.1.2	Jumlah Desa dan Rukun Tetangga (RT) Menurut Kecamatan di Kabupaten Sragen, 2022.....	21	
	<i>Number of Villages and Neighbourhoods by Subdistricts in Sragen Regency, 2022</i>		21
2.2	DEWAN PERWAKILAN RAKYAT DAERAH	22	
	REGIONAL HOUSE OF REPRESENTATIVE	22	

2.2.1	Jumlah Anggota Dewan Perwakilan Rakyat Daerah Menurut Partai Politik dan Jenis Kelamin di Kabupaten Sragen, 2022	22
	<i>Number of Regional House of Representatives's Members by Political Parties and Sex in Sragen Regency 2022</i>	22
2.2.2	Jumlah Anggota Dewan Perwakilan Rakyat Daerah Menurut Partai Politik dan Jenis Pendidikan di Kabupaten Sragen, 2022	23
	<i>Number of Members of The Regional House of Representatives by Political Parties and Level of education in Sragen Regency, 2022</i>	23
2.2.3	Jumlah Anggota Dewan Perwakilan Rakyat Daerah Menurut Partai dan Kelompok umur di Kabupaten Sragen, 2022.....	24
	<i>Number of Members of The Regional House of Representatives by political Parties and Ages group in Sragen Regency, 2022.....</i>	24
2.2.4	Jumlah Produk Hukum Dewan Perwakilan Rakyat Daerah Kabupaten Sragen, 2019-2022	25
	<i>Number of DPRD Laws Productin Sragen Regency, 2019-2022</i>	25
2.2.5	Jumlah Sidang Dewan Perwakilan Rakyat Daerah Kabupaten Sragen, 2022	26
	<i>Number of DPRD Meetings in Sragen Regency, 2022</i>	26
2.2.6	Jumlah Kegiatan Dewan Perwakilan Rakyat Daerah Kabupaten Sragen, 2022	27
	<i>Number of DPRD Activity in Sragen Regency, 2022</i>	27
2.3	SUMBER DAYA MANUSIA.....	28
	HUMAN RESOURCES	28
2.3.1	Jumlah Pegawai Negeri Sipil Menurut Jabatan dan Jenis Kelamin di Kabupaten Sragen, Desember 2021 dan Desember 2022.....	28
	<i>Number of Civil Servants by Occupation and Sex in Sragen Regency, December 2021 dan December 2022</i>	28
2.3.2	Jumlah Pegawai Negeri Sipil Menurut Tingkat Pendidikan dan Jenis Kelamin di Kabupaten Sragen, Desember 2021 dan Desember 2022	30
	<i>Number of Civil Servants by Educational Level and Sex in Sragen Regency, December 2021 and December 2022</i>	30
2.3.3	Jumlah Pegawai Negeri Sipil Menurut Tingkat Kepangkatan dan Jenis Kelamin di Kabupaten Sragen, Desember 2021 dan Desember 2022	32

	<i>Number of Civil Servants by Hierarchy and Sex in Sragen Regency, December 2021 and December 2022</i>	32
2.3.4	Jumlah Pegawai Negeri Sipil Menurut Dinas/Instansi Pemerintah dan Jenis Kelamin di Kabupaten Sragen, 2022..... <i>Number of Civil Servants by Institution/Office and Sex in Sragen Regency, 2022</i>	34
2.3.5	Banyaknya Anggota Hansip Menurut Kecamatan Klasifikasi Tugas di Kabupaten Sragen, 2022	37
	<i>Number of Civil Defense Staff by Subdistricts and Job Qualifications in Sragen Regency, 2022</i>	37
2.3.6	Banyaknya Anggota Hansip Menurut Klasifikasi Pendidikan dan Latihan di Kabupaten Sragen, 2021-2022	38
	<i>Number of Civil Defense Staff by Training Classifications in Sragen Regency, 2021-2022</i>	38
2.3.7	Banyaknya Anggota Hansip Menurut Kecamatan dan Tingkat Pendidikan di Kabupaten Sragen, 2022	39
	<i>Number of Civil Defense Staff by Subdistricts and Educational Levels in Sragen Regency, 2022</i>	39
2.4	KEUANGAN PEMERINTAH	40
	GOVERNMENT FINANCE	40
2.4.1	Realisasi Pendapatan Pemerintah Kabupaten Sragen Menurut Jenis Pendapatan (ribu rupiah), 2021-2022	40
	<i>Actual Sragen Regency Government Revenues by Kind of Revenues (thousand rupiahs), 2021-2022</i>	40
2.4.2	Realisasi Belanja Pemerintah Kabupaten Sragen Menurut Jenis Belanja (ribu rupiah), 2021-2022	41
	<i>Actual Sragen Regency Government Expenditures by Kind of Expenditures (thousand rupiahs), 2021-2022</i>	41
2.5	PEMILIHAN UMUM	42
	GENERAL ELECTION	42
2.5.1	Jumlah Pemilih Tetap pada Pemilihan Kepala Daerah Menurut Kecamatan di Kabupaten Sragen, 2022	42
	<i>Number of Registered Fix Voters in Local Election by Subdistricts in Sragen Regency, 2022</i>	42

2.5.2	Jumlah Suara Sah dalam Pemilihan Bupati dan Wakil Bupati Menurut Kecamatan, Periode 2022-2026	43
	<i>Number of Valid Votes in Regent and Deputy Regent Elections by Subdistrict, Period 2022-2026</i>	43
3.	PENDUDUK DAN KETENAGAKERJAAN/ POPULATION AND EMPLOYMENT	
3.1	PENDUDUK.....	53
	POPULATION	53
3.1.1	Penduduk, Laju Pertumbuhan Penduduk per Tahun, Distribusi Persentase Penduduk, Kepadatan Penduduk, dan Rasio Jenis Kelamin Penduduk Menurut Kecamatan di Kabupaten Sragen, 2022	53
	<i>Population, Annual Population Growth Rate, Percentage Distribution of Population, Population Density and Population Sex Ratio by Subdistrict in Sragen Regency, 2022.....</i>	53
3.1.2	Jumlah Penduduk Menurut Kelompok Umur dan Jenis Kelamin di Kabupaten Sragen, 2022.....	56
	<i>Population by Age Groups and Sex in Sragen Regency, 2022.....</i>	56
3.2	KETENAGAKERJAAN	57
	EMPLOYMENT.....	57
3.2.1	Jumlah Penduduk Berumur 15 Tahun Keatas Menurut Jenis Kegiatan Selama Seminggu yang Lalu dan Jenis Kelamin di Kabupaten Sragen, 2022.....	57
	<i>Population Aged 15 Years and Over by Type of Activity During The Previous Week and Sex in Sragen Regency, 2022</i>	57
3.2.2	Penduduk Berumur 15 Tahun ke Atas Menurut Pendidikan Tertinggi yang Ditamatkan dan Jenis Kegiatan Selama Seminggu yang Lalu di Kabupaten Sragen, 2022	58
	<i>Population 15 Years of Age and Over by Educational Attainment and Type of Activity During the Previous Week in Sragen Regency, 2022.....</i>	58
3.2.3	Penduduk Berumur 15 Tahun Ke Atas yang Bekerja Selama Seminggu yang Lalu Menurut Status Pekerjaan Utama dan Jenis Kelamin di Kabupaten Sragen, 2022.....	60
	<i>Population 15 Years of Age and Over who Worked During The Previous</i>	

	<i>Week by Main Employment Status and Sex in Sragen Regency, 2022 ...</i>	60
3.2.4	Penduduk Berumur 15 Tahun ke Atas yang Bekerja Menurut Lapangan Usaha dan Jenis Kelamin Di Kabupaten Sragen, 2022..... <i>Working Population Aged 15 Years and Over by Job Sectors and Sex in Sragen Regency, 2022</i>	61
3.2.5	Banyaknya Pencari Kerja yang Terdaftar Menurut Status, Golongan Umur, dan Jenis Kelamin di Kabupaten Sragen, 2022..... <i>Number of Registered Job Seekers by Status, Age Groups, and Sex in Sragen Regency, 2022</i>	61
3.2.6	Jumlah Pencari Kerja yang Terdaftar Menurut Tingkat Pendidikan dan Jenis Kelamin di Kabupaten Sragen, 2022..... <i>Number Registered Job Seeker by Level of Education and Sex in Sragen Regency, 2022</i>	62
3.2.7	Banyaknya Pencari Kerja yang Terdaftar Menurut Tingkat Pendidikan, Status, dan Jenis Kelamin di Kabupaten Sragen, 2022.. <i>Number of Registered Job Seekers by Educational Levels, Status, and Sex in Sragen Regency, 2022</i>	64
3.2.8	Banyaknya Lowongan Kerja yang Belum Dipenuhi Menurut Lapangan Usaha Utama dan Jenis Kelamin di Kabupaten Sragen, 2022..... <i>Number of Unfilled Jobs by Main Business and Sex in Sragen Regency, 2022.....</i>	65
3.2.9	Banyaknya Lowongan Kerja yang Belum Dipenuhi Menurut Lapangan Usaha Utama dan Status di Kabupaten Sragen, 2022..... <i>Number of Unfilled Jobs by Main Business and Status in Sragen Regency, 2022</i>	66
3.2.10	Banyaknya Lowongan Kerja yang Belum Dipenuhi Menurut Jenis Pekerjaan dan Jenis Kelamin di Kabupaten Sragen, 2022..... <i>Number of Unfilled Jobs by Main Business and Sex in Sragen Regency, 2022.....</i>	67
4.	SOSIAL DAN KESEJAHTERAAN RAKYAT/SOCIAL AND WELFARE	
4.1	PENDIDIKAN	78
	EDUCATION	78
4.1.1	Jumlah Sekolah, Guru, dan Murid Taman Kanak-Kanak (TK) di Bawah Kementerian Pendidikan, Kebudayaan, Riset, dan Teknologi	

	Menurut Kecamatan, 2021/2022 dan 2022/2023	78
	<i>Number of Schools, Teachers, and Pupils in Kindergarten Under The Ministry of Education, Culture, Research, and Technology by Subdistrict, 2021/2022 and 2022/2023.....</i>	78
4.1.2	Jumlah Sekolah, Guru, dan Murid Raudatul Athfal (RA) di Bawah Kementerian Agama Menurut Kecamatan, 2021/2022 dan 2022/2023.....	81
	<i>Number of Schools, Teachers, and Pupils in Raudatul Athfal (RA) Under The Ministry of Religious Affairs by Subdistrict, 2021/2022 and 2022/2023</i>	81
4.1.3	Jumlah Sekolah, Guru, dan Murid Sekolah Dasar (SD) di Bawah Kementerian Pendidikan, Kebudayaan, Riset, dan Teknologi Menurut Kecamatan, 2021/2022 dan 2022/2023	82
	<i>Number of Schools, Teachers, and Pupils in Elementary Schools Under The Ministry of Education, Culture, Research, and Technology by Subdistrict, 2021/2022 and 2022/2023.....</i>	82
4.1.4	Jumlah Sekolah, Guru, dan Murid Madrasah Ibtidaiyah (MI) di Bawah Kementerian Agama Menurut Kecamatan Menurut Kecamatan, 2021/2022 dan 2022/2023	85
	<i>Number of Schools, Teachers, and Pupils in Madrasah Ibtidaiyah (MI) Under The Ministry of Religious Affairs by Subdistrict, 2021/2022 and 2022/2023</i>	85
4.1.5	Jumlah Sekolah, Guru, dan Murid Sekolah Menengah Pertama (SMP) di Bawah Kementerian Pendidikan, Kebudayaan, Riset, dan Teknologi Menurut Kecamatan, 2021/2022 dan 2022/2023	88
	<i>Number of Schools, Teachers, and Pupils in Junior High Schools Under The Ministry of Education, Culture, Research, and Technology by Subdistrict, 2021/2022 and 2022/2023</i>	88
4.1.6	Jumlah Sekolah, Guru, dan Murid Madrasah Tsanawiyah (MTs) di Bawah Kementerian Agama Menurut Kecamatan, 2021/2022 dan 2022/2023.....	91
	<i>Number of Schools, Teachers, and Pupils in Madrasah Tsanawiyah (MTs) Under The Ministry of Religious Affairs by Subdistrict, 2021/2022 and 2022/2023.....</i>	91

4.1.7	Jumlah Sekolah, Guru, dan Murid Sekolah Menengah Atas (SMA) di Bawah Kementerian Pendidikan, Kebudayaan, Riset, dan Teknologi Menurut Kecamatan, 2021/2022 dan 2022/202394 <i>Number of Schools, Teachers, and Pupils in Senior High School Under The Ministry of Education, Culture, Research, and Technology by Subdistrict, 2021/2022 and 2022/2023</i>94	
4.1.8	Jumlah Sekolah, Guru, dan Murid Sekolah Menengah Kejuruan (SMK) di Bawah Kementerian Pendidikan, Kebudayaan, Riset, dan Teknologi Menurut Kecamatan, 2021/2022 dan 2022/202397 <i>Number of Schools, Teachers, and Pupils in Vocational High Schools Under The Ministry of Education, Culture, Research, and Technology by Subdistrict, 2021/2022 and 2022/2023</i>	97
4.1.9	Jumlah Sekolah, Guru, dan Murid Madrasah Aliyah (MA) di Bawah Kementerian Agama Menurut Kecamatan, 2021/2022 dan 2022/2023..... <i>Number of Schools, Teachers, and Pupils in Madrasah Aliyah (MA) Under the Ministry of Religious Affairs by Subdistrict, 2021/2022 and 2022/2023</i>	100 100
4.1.10	Jumlah Desa ¹ /Kelurahan yang Memiliki Fasilitas Sekolah Menurut Kecamatan dan Tingkat Pendidikan, 2019– 2021 103 <i>Number of Villages¹ Having Educational Facilities by Subdistrict and Educational Level, 2019– 2021</i>	103
4.1.11	Angka Partisipasi Murni (APM) dan Angka Partisipasi Kasar (APK) Menurut Jenjang Pendidikan di Kabupaten Sragen, 2021 dan 2022 <i>Net Participation Rates and Gross Participation Rates by Educational Level in Sragen Regency, 2021 and 2022</i>	108 108
4.1.12	Persentase Penduduk Berumur 15 Tahun ke Atas yang Melek Huruf Menurut Kelompok Umur di Kabupaten Sragen, 2021 dan 2022..... <i>Percentage of Literate People Aged 15 Years and Over by Age Group in Sragen Regency, 2021 and 2022</i>	109 109
4.1.13	Persentase Penduduk Usia 7–24 Tahun Menurut Jenis Kelamin, Kelompok Umur Sekolah, dan Partisipasi Sekolah di Kabupaten Sragen, 2022 <i>Percentage of Population Aged 7-24 Years by Sex, Age Group, and School Participation in Sragen Regency, 2022</i>	110 110
4.2	KESEHATAN	111

	HEALTH.....	111
4.2.1	Jumlah Desa ¹ /Kelurahan Yang Memiliki Sarana Kesehatan Menurut Kecamatan, 2019–2021	111
	<i>Number of Villages¹ Having Health Facilities by Subdistrict, 2019–2021</i>	111
4.2.2	Jumlah Tenaga Kesehatan Menurut Kecamatan, 2022.....	117
	Number of Health Human Resources by Subdistrict, 2022.....	117
4.2.3	Jumlah Rumah Sakit Umum, Rumah Sakit Khusus, dan Puskesmas Menurut Kecamatan, 2021 dan 2022	120
	Number of General Hospital, Specialized Hospital, and Public Health Center by Subdistrict, 2021 and 2022	120
4.2.4	Jumlah Tenaga Kesehatan Menurut Kecamatan di Kabupaten Sragen, 2022	122
	<i>Number of Medical Personnel by Subdistrict in Sragen Regency, 2022..</i>	122
4.2.5	Jumlah Kasus Penyakit Menurut Kecamatan dan Jenis Penyakit, 2022	123
	<i>Number of Disease Cases by Subdistrict and Type of Disease, 2022</i>	123
4.2.6	Jumlah Klinik Keluarga Berencana (KKB) dan Pembantu Pembina Keluarga Berencana Desa (PPKBD) Menurut Kecamatan di Kabupaten Sragen, 2022	126
	<i>Number of Family Planning Clinics and Village Family Planning Service Units by Subdistrict in Sragen Regency, 2022.....</i>	126
4.2.7	Jumlah Pasangan Usia Subur dan Peserta KB Aktif Menurut Kecamatan di Kabupaten Sragen, 2022	127
	<i>Number of Eligible Couples and Family Planning Participants by Subdistrict in Sragen Regency, 2022.....</i>	127
4.2.8	Jumlah Ibu Hamil, Melakukan Kunjungan K1, Melakukan Kunjungan K4, Kurang Energi Kronis (KEK), dan Mendapat Tablet Zat Besi (Fe) Menurut Kecamatan di Kabupaten Sragen, 2022	129
	<i>Number of Pregnant Women, Those with One Visit and four Visits of Antenatal Care, Chronic Energy Deficiency (CED), and Receiving Iron Supplement by Subdistricts in Sragen Regency, 2022.....</i>	129
4.2.9	Jumlah Bayi Lahir, Bayi Berat Badan Lahir Rendah (BBLR), BBLR	

	Dirujuk, dan Bergizi Buruk di Kabupaten Sragen Menurut Kecamatan, 2022.....	130
	<i>Number of Births, Babies with Low Birth Weights (LBW), Treated LBW, and Malnutrition Cases by Subdistricts in Sragen Regency, 2022</i>	130
4.2.10	Jumlah Cakupan Vaksinasi di Kabupaten Sragen Menurut Kecamatan, 2022.....	131
	<i>Number of Vaccination by Subdistricts in Sragen Regency, 2022.....</i>	131
4.2.11	Banyaknya Peserta Menurut Jenis Kepesertaan Pada BPJS Kabupaten Sragen, 2020-2022	133
	<i>Number of Participants by Type of Membership in BPJS Sragen Regency, 2020-2022.....</i>	133
4.3	AGAMA DAN SOSIAL LAINNYA	134
	RELIGION AND OTHER SOCIAL AFFAIRS	134
4.3.1	Jumlah Penduduk Menurut Kecamatan dan Agama yang Dianut, 2022.....	134
	<i>Population by Subdistrict and Religion, 2022.....</i>	134
4.3.2	Jumlah Tempat Peribadatan Menurut Kecamatan, 2022.....	135
	<i>Number of Places of Worship by Subdistrict and Religion, 2022.....</i>	135
4.3.3	Jumlah Desa ¹ /Kelurahan yang Mengalami Bencana Alam ² Menurut Kecamatan, 2019– 2021	136
	<i>Number of Villages¹ that Had Natural Disaster² by Subdistrict, 2019–2021</i>	136
4.3.4	Jumlah Jemaah Haji yang Diberangkatkan 1 ke Tanah Suci Mekah Menurut Kecamatan, 2020-2022.....	139
	<i>Number of Hajj Pilgrims Departured¹ to the Holyland of Mecca by Subdistrict, 2020-2022</i>	139
4.3.5	Nikah, Talak, Cerai, dan Rujuk Menurut Kecamatan, 2020-2022	140
	<i>Number of Marriages, Divorces, and Reconciliation by Subdistrict, 2020-2022</i>	140
4.3.6	Jumlah Perceraian Menurut Faktor dan Kecamatan, 2022.....	143
	<i>Number of Divorces by Factors and Subdistrict, 2022</i>	143
4.3.7	Penerimaan dan Penyaluran Zakat Fitrah Menurut Kecamatan di Kabupaten Sragen, 2022.....	145

	<i>Acceptance And Distribution of Zakat Fitrah by Subdistrict in Sragen Regency, 2022</i>	145
4.3.8	Penerimaan dan Penyaluran Ternak Qurban Menurut Kecamatan di Kabupaten Sragen, 2022	146
	<i>Acceptance And Distribution of Livestock Qurban by Subdistrict in Sragen Regency, 2022</i>	146
4.3.9	Jumlah Santri dan Ustadz Pondok Pesantren menurut Kecamatan di Kabupaten Sragen, 2022	147
	<i>Number of Students and Teacher of Islamic Boarding School by Subdistricts in Sragen Regency, 2022</i>	147
4.3.10	Jumlah Kejahatan yang Dilaporkan, Risiko Penduduk Terjadi Tindak Pidana per 100.000 Penduduk, Persentase Penyelesaian Tindak Pidana, dan Selang Waktu Terjadinya Tindak Pidana Menurut Kepolisian Resort, 2020-2022	155
	<i>Crime Total, Crime Rate per 100,000 Population, Percentage of Crime Clearance, and Time Interval of Crime Occurance by Departmental (Resort) Police Office, 2020-2022</i>	155
4.3.11	Jumlah Tindak Tindak Pidana Menurut Kepolisian Sektor di Kabupaten Sragen, 2022	159
	<i>Number of Crime by Subdistrict Police Office in Sragen Regency, 2022.</i>	159
4.3.12	Banyaknya Perkara yang Diterima dan Diselesaikan di Pengadilan Negeri Kabupaten Sragen Menurut Bulan, 2020-2022	163
	<i>Received Number of Case in National Court of Kabupaten Sragen and Finished by Month,2020-2022</i>	163
4.3.13	Banyaknya Jenis Tindak Pidana Menurut Jenis Kelamin Terpidana di Kabupaten Sragen, 2020-2022	164
	<i>Number of Types of Crime by Sex in National Court of Sragen Regency, 2020-2022</i>	164
4.3.14	Banyaknya Putusan Pengadilan Menurut Jenis Kelamin di Kabupaten Sragen, 2020-2022	165
	<i>Number of Verdicts by Kind of Crime in National Court of Sragen Regency, 2020-2022</i>	165
4.3.15	Banyaknya Narapidana Menurut Jenis Kelamin di Kabupaten Sragen, 2018-2022.....	166
	<i>Number of Prisoners by Sex in Sragen Regency, 2018-2022</i>	166

4.3.16	Keadaan Keluarga Sejahtera Menurut Kecamatan di Kabupaten Sragen, 2022	167
	<i>State of Welfare by Subdistrict in Sragen Regency, 2022</i>	167
4.3.17	Banyaknya Bencana Alam Menurut Kecamatan di Kabupaten Sragen, 2020- 2022.....	168
	<i>Number of Natural Disaster in Sragen Regency, 2020- 2022</i>	168
4.4	KEMISKINAN	170
	POVERTY.....	170
4.4.1	Garis Kemiskinan, Jumlah, dan Persentase Penduduk Miskin di Kabupaten/Kota, 2015–2022.....	170
	<i>Poverty Line, Number, and Percentage of Poor People in XXX Regency/ Municipality, 2015–2022.....</i>	170
4.4.2	Indeks Kedalaman Kemiskinan dan Indeks Keparahan Kemiskinan di Kabupaten/Kota, 2014–2022.....	171
	<i>Poverty Gap Index and Poverty Severity Index in Regency/Municipality, 2014–2022</i>	171
4.4.3	Indeks Pembangunan Manusia di Kabupaten Sragen, 2014-2022	172
	<i>Human Development Index in Sragen Regency, 2014-2022.....</i>	172
4.4.4	Jumlah Penerima Bantuan (kepala keluarga) dan Anggaran Bantuan Sosial Pangan Menurut Kecamatan, 2022	173
	<i>Number of Aid Recipients (head of household) and Food Social Assistance Budget by Subdistrict, 2022.....</i>	173
5.	PERTANIAN, KEHUTANAN, PETERNAKAN, DAN PERIKANAN/ AGRICULTURE, FORESTRY, LIVESTOCK, AND FISHERY	
5.1	HORTIKULTURA	188
	HORTICULTURE.....	188
5.1.1	Luas Panen Tanaman Sayuran Menurut Kecamatan dan Jenis Tanaman (ha), 2021 dan 2022	188
	<i>Harvested Area of Vegetables by Subdistrict and Kind of Plant (ha), 2021 and 2022</i>	188
5.1.2	Produksi Tanaman Sayuran Menurut Kecamatan dan Jenis Tanaman (kuintal), 2021 dan 2022.....	194
	<i>Production of Vegetables by Subdistrict and Kind of Plant (quintal), 2021 and 2022</i>	194

	Halaman Page
5.1.3	Luas Panen Tanaman Sayuran dan Buah–Buahan Semusim Menurut Jenis Tanaman (ha), 2019–2022..... 200 <i>Harvested Area of Seasonal Vegetables and Fruits by Kind of Plant (ha), 2019–2022..... 200</i>
5.1.4	Produksi Tanaman Sayuran dan Buah–Buahan Semusim Menurut Jenis Tanaman (kuintal), 2019–2022..... 202 <i>Production of Seasonal Vegetables and Fruits by Kind of Plant (quintal), 2019–2022..... 202</i>
5.1.5	Luas Panen Tanaman Biofarmaka Menurut Kecamatan dan Jenis Tanaman (m ²), 2021 dan 2022..... 204 <i>Harvested Area of Medicinal Plants by Subdistrict and Kind of Plant (m²), 2021 and 2022..... 204</i>
5.1.6	Produksi Tanaman Biofarmaka Menurut Kecamatan dan Jenis Tanaman (kg), 2021 dan 2022..... 210 <i>Production of Medicinal Plants by Subdistrict and Kind of Plant (kg) 2021 and 2022..... 210</i>
5.1.7	Luas Panen Tanaman Biofarmaka Menurut Jenis Tanaman (m ²), 2019–2022..... 216 <i>Harvested Area of Medicinal Plants by Kind of Plant (m²), 2019–2022.. 216</i>
5.1.8	Produksi Tanaman Biofarmaka Menurut Jenis Tanaman (kg), 2019–2022..... 217 <i>Production of Medicinal Plants by Kind of Plant (kg), 2019–2022..... 217</i>
5.1.9	Luas Panen Tanaman Hias Menurut Kecamatan dan Jenis Tanaman (m ²), 2021 dan 2022..... 218 <i>Harvested Area of Ornamental Plants by Subdistrict and Kind of Plant (m²), 2021 and 2022..... 218</i>
5.1.10	Produksi Tanaman Hias Menurut Kecamatan dan Jenis Tanaman (tangkai), 2021 dan 2022..... 221 <i>Production of Ornamental Plants by Subdistrict and Kind of Plant (stalks), 2021 and 2022..... 221</i>
5.1.11	Luas Panen Tanaman Hias Menurut Jenis Tanaman (m ²), 2019–2022..... 224 <i>Harvested Area of Ornamental Plants by Kind of Plant (m²), 2019–2022 224</i>
5.1.12	Produksi Tanaman Hias Menurut Jenis Tanaman (tangkai), 2019–2022..... 225

	<i>Production of Ornamental Plants by Kind of Plant (stalks), 2019–2022</i>	225
5.1.13	Produksi Buah-Buahan Menurut Kecamatan dan Jenis Tanaman di Kabupaten Sragen (Pohon), 2021 dan 2022	226
	<i>Number of Fruits Trees by Subdistrict and Kind of Fruit in Sragen Regency (Tree), 2021 and 2022</i>	226
5.1.14	Produksi Buah-Buahan dan Sayuran Tahunan Menurut Jenis Tanaman (kuintal), 2019–2022.....	234
	<i>Production of Annual Fruits and Vegetables by Kind of Plant (quintal), 2019–2022</i>	234
5.2	PERKEBUNAN.....	236
	ESTATE CROPS	236
5.2.1	Luas Areal Tanaman Perkebunan Menurut Kecamatan dan Jenis Tanaman (ha), 2021 dan 2022	236
	<i>Planted Area of Estate Crops by Subdistrict and Type of Crops (ha), 2021 and 2022</i>	236
5.2.2	Produksi Perkebunan Menurut Kecamatan dan Jenis Tanaman (ton), 2021 dan 2022.....	240
	<i>Production of Estates by Subdistrict and Type of Crops (ton), 2021 and 2022</i>	240
5.3	TANAMAN PANGAN	244
	FOOD CROPS	244
5.3.1	Luas Lahan Sawah Menurut Kecamatan dan Jenis Pengairan di Kabupaten Sragen (hektar), 2022	244
	<i>Area of Wetland by Subdistrict and Type of Irrigation in Sragen Regency (hectare), 2022</i>	244
5.3.2	Luas Lahan Tegal/Kebun, Ladang/Huma, dan Lahan yang Sementara Tidak Diusahakan Menurut Kecamatan di Kabupaten Sragen (hektar), 2022	245
	<i>Area of Dry Field/Garden, Shifting Cultivation, Land and Temporarily Unused Land by Subdistrict in Sragen Regency (hectar), 2022</i>	245
5.3.3	Luas Panen, Produktivitas, dan Produksi Padi Menurut Kecamatan di Kabupaten Sragen, 2022	246
	<i>Harvested Area, Production, and Productivity of Paddy by Subdistrict</i>	

	<i>in Sragen Regency, 2022</i>	246
5.3.4	Produksi Padi Setara Beras Menurut Kecamatan di Kabupaten Sragen, 2022	247
	<i>Rice Equivalent Production by Subdistrict in Sragen Regency, 2022</i>	247
5.3.5	Luas Panen, Produktivitas, dan Produksi Padi Sawah Menurut Kecamatan di Kabupaten Sragen, 2022	248
	<i>Harvested Area, Production, and Productivity of Wetland Paddy by Subdistrict in Sragen Regency, 2022</i>	248
5.3.6	Produksi Padi Sawah Setara Beras Menurut Kecamatan di Kabupaten Sragen, 2022	249
	<i>Rice Equivalent Production of Wetland Paddy by Subdistrict in Sragen Regency, 2022</i>	249
5.3.7	Luas Panen, Produktivitas, dan Produksi Padi Gogo Menurut Kecamatan di Kabupaten Sragen, 2022	250
	<i>Harvested Area, Production, and Productivity of Dryland Paddy by Subdistrict in Sragen Regency, 2022</i>	250
5.3.8	Produksi Padi Gogo Setara Beras Menurut Kecamatan di Kabupaten Sragen, 2022	251
	<i>Rice Equivalent Production of Dryland Paddy by Subdistrict in Sragen Regency, 2022</i>	251
5.3.9	Luas Panen Jagung, Kedelai, Kacang Tanah, Kacang Hijau, Ubi Kayu, dan Ubi Jalar Menurut Kecamatan di Kabupaten Sragen, 2021 (Ha), 2022	252
	<i>Harvested Area of Maize, Soybean, Peanut, Mungbean, Cassava, and Sweet Potato by Subdistrict in Sragen Regency, 2021 (hectar), 2022</i>	252
5.3.10	Produksi Jagung, Kedelai, Kacang Tanah, Kacang Hijau, Ubi Kayu, dan Ubi Jalar Menurut Kecamatan di Kabupaten Sragen (Ton), 2022	253
	<i>Production of Maize, Soybean, Peanut, Mungbean, Cassava, and Sweet Potato by Subdistrict in Sragen Regency (Ton), 2022</i>	253
6.	INDUSTRI, PERTAMBANGAN, DAN ENERGI/ INDUSTRY, MINING, AND ENERGY	
	PERTAMBANGAN DAN ENERGI	259
	MINING AND ENERGY	259
6.1	Jumlah Perusahaan Listrik Daya Terpasang, Produksi, dan Distribusi	

	Listrik PT. PLN (Persero) pada Cabang/Ranting PLN di Kabupaten Sragen, 2022	259
	<i>Installed Capacity, Production, and Distribution of Electricity of State Electricity Company at Branch Level in Sragen Regency, 2022.....</i>	259
6.2	Jumlah Pelanggan Listrik Menurut Kecamatan, 2018–2022	260
	<i>Number of Electricity Customers by Subdistrict, 2018–2022</i>	260
6.3	Jumlah Pelanggan dan Air yang Disalurkan Menurut Kecamatan, 2022	261
	<i>Number of Customers and Distributed Water by Subdistrict, 2022.....</i>	261
6.4	Jumlah Perusahaan Air Minum, Kapasitas Produksi, Sumber Mata Air, dan Tenaga Kerja di Kabupaten Sragen, 2022	262
	<i>Number of Water Supply Establishments, Production Capacity, Water Source, and Manpower in Sragen Regency, 2022</i>	262
6.5	Banyaknya Produksi Air Minum, yang Terjual, dan yang Hilang dari Perusahaan Daerah Air Minum di Kabupaten Sragen (m3), 2022.....	263
	<i>Total Production of Drinking Water, Sold, and Lost at PDAM Sragen Regency (m3), 2022</i>	263
6.6	Jumlah Pelanggan dan Air yang Disalurkan Menurut Pelanggan di Kabupaten Sragen, 2022	264
	<i>Number of Customer and Distributed Clean Water by Type of Customers in Sragen Regency, 2022.....</i>	264
6.7	Jumlah Perusahaan dan Tenaga Kerja Menurut Klasifikasi Industri di Kabupaten Sragen, 2022	265
	<i>Number of Establishments and Employees by Industrial Classification in Sragen Regency, 2022.....</i>	265
7.	PARIWISATA/TOURISM	
7.1	Jumlah Rumah Makan/Restoran Menurut Kecamatan, 2019–2022 ..	272
	<i>Number of Restaurants by Subdistrict, 2019–2022</i>	272
7.2	Jumlah Akomodasi Hotel, Kamar, dan Tempat Tidur di Kabupaten Sragen, 2018-2022.....	273
	<i>Number of Hotel Accomodation, Rooms, and Beds in Sragen Regency, 2018-2022</i>	273
7.3	Tingkat Penghunian Kamar Hotel (TPK) Menurut Bulan di Kabupaten Sragen, 2021	274
	<i>Room Occupancy Rate of Hotels by Month in Sragen Regency, 2021</i>	274

7.4	Rata-rata Lama Tamu Menginap Menurut Bulan di Kabupaten Sragen, 2021	275
	<i>Average Length of Stay by Month in Sragen Regency, 2021</i>	275
7.5	Banyaknya Objek Wisata Menurut Jenis di Kabupaten Sragen, 2022	276
	<i>Number of Tourist Object by Kind in Sragen Regency, 2022.....</i>	276
7.6	Jumlah Kunjungan Wisatawan Menurut Kecamatan di Kabupaten Sragen, 2022	277
	<i>Number of Tourist Arrivals by Subdistrict in Sragen Regency, 2022</i>	277
8.	TRANSPORTASI DAN KOMUNIKASI/ TRANSPORTATION AND COMMUNICATION	
8.1	TRANSPORTASI.....	289
	TRANSPORTATION	289
8.1.1	Panjang Jalan Menurut Tingkat Kewenangan Pemerintahan di Kabupaten Sragen (km), 2020–2022	289
	<i>Length of Roads by Level of Government Authority in Sragen Regency (km), 2020–2022.....</i>	289
8.1.2	Panjang Jalan Menurut Jenis Permukaan Jalan di Kabupaten Sragen (km), 2020–2022.....	290
	<i>Length of Roads by Type of Road Surface in Sragen Regency/ Municipality (km), 2020–2022</i>	290
8.1.3	Panjang Jalan Menurut Kondisi Jalan di Kabupaten Sragen (km), 2020–2022.....	291
	<i>Length of Roads by Condition of Roads in Sragen Regency (km), 2020–2022</i>	291
8.1.4	Panjang Jalan Menurut Jenis Permukaan dan Pemerintahan yang Berwenang Mengelolanya di Kabupaten Sragen (km), 2022	292
	<i>Length of Roads by Surface Type and Level of Government Authority in Sragen Regency (km), 2022</i>	292
8.1.5	Panjang Jalan Menurut Kondisi Jalan dan Pemerintahan yang Berwenang Mengelolanya di Kabupaten Sragen (km), 2022	293
	<i>Length of Roads by Condition and Level of Government Authority in Sragen Regency (km), 2022</i>	293
8.1.6	Panjang Jalan Menurut Kelas Jalan dan Pemerintahan yang Berwenang Mengelolanya di Kabupaten Sragen (km), 2020	294
	<i>Length of Roads by Road Class and Level of Government Authority in</i>	

	<i>Sragen Regency (km), 2020</i>	294
8.1.7	Panjang Jalan Pemerintahan Menurut yang Berwenang Mengelolanya dan Kecamatan di Kabupaten Sragen (km), 2022..... <i>Length of Roads by Level of Government Authority and Subdistrict in Sragen Regency (km), 2022</i>	295
8.1.8	Jumlah Kendaraan Bermotor Menurut Kecamatan dan Jenis Kendaraan (unit), 2021..... <i>Number of Registered Motor Vehicles by Subdistrict and Type of Motor Vehicles (units), 2021</i>	296
8.1.9	Jumlah Kendaraan Bermotor yang Membayar Pajak Menurut Kecamatan Jenis Kendaraan (unit), 2021-2022..... <i>Number of Registered Motor Vehicles that Paying Tax by Subdistrict and Type of Motor Vehicles (units), 2021-2022.....</i>	297
8.1.10	Jumlah BPKB (Buku Pemilik Kendaraan Bermotor) di Kabupaten Sragen, 2022	298
8.1.11	Jumlah Kendaraan Bermotor yang Diregistrasi pada Samsat Menurut Jenis Kendaraan di Kabupaten Sragen (Unit), 2022	300
8.1.12	Jumlah Kendaraan Bermotor yang Wajib Uji Menurut Jenis Kendaraan di Kabupaten Sragen (Unit), 2022..... <i>Number of Mandatory Test Vehicle by Type in Sragen Regency (units), 2022</i>	302
8.1.13	Lalu Lintas Angkutan Darat di Terminal Kabupaten Sragen, 2022	303
8.1.14	Lalu Lintas Angkutan Darat di Stasiun Kereta Api Kabupaten Sragen, 2022	304
8.1.15	Jumlah Fasilitas Transportasi di Kabupaten Sragen (Unit), 2018-2022..... <i>Number of Transport Facilities in Sragen Regency (units), 2018-2022...</i>	305
8.2	KOMUNIKASI.....	306

	COMMUNICATION	306
8.2.1	Jumlah Kantor Pos Menurut Kecamatan di Kabupaten Sragen, 2019–2022..... <i>Number of Post Offices Subsidiaries by Subdistrict in Sragen Regency, 2019–2022</i>	306 306
8.2.2	Banyaknya Surat Pos yang Dikirim menurut Bulan, Tujuan dan Sifat Pengiriman di Kabupaten Sragen, 2022..... <i>Number of Letter Sent by Month, Destination, and Delivery Attribute in Sragen Regency, 2022</i>	307 307
8.2.3	Banyaknya Surat Pos yang Diterima menurut Bulan, Asal dan Sifat Pengiriman di Kabupaten Sragen, 2022..... <i>Number Letter Received by Month, Origin, and Delivery Attribute in Sragen Regency, 2022</i>	308 308
8.2.4	Banyaknya Paket Pos yang Dikirim menurut Bulan, Tujuan dan Sifat Pengiriman di Kabupaten Sragen, 2022..... <i>Number of Package Sent by Month, Destination, and Delivery Attribute in Sragen Regency, 2022.....</i>	309 309
8.2.5	Banyaknya Paket Pos yang Diterima menurut Bulan, Asal dan Sifat Pengiriman di Kabupaten Sragen, 2022..... <i>Number Package Received by Month, Origin, and Delivery Attribute in Sragen Regency, 2022</i>	310 310
8.2.6	Banyaknya Wesel Pos yang Dikirim menurut Bulan, Tujuan dan Sifat Pengiriman di Kabupaten Sragen, 2022..... <i>Number of Money Order Sent by Month, Destination, and Delivery Attribute in Sragen Regency, 2022.....</i>	311 311
8.2.7	Banyaknya Wesel Pos yang Diterima menurut Bulan, Asal dan Sifat Pengiriman di Kabupaten Sragen, 2022..... <i>Number Money Order Received by Month, Origin, and Delivery Attribute in Sragen Regency, 2022.....</i>	312 312
9.	PERBANKAN, KOPERASI, DAN HARGA-HARGA/ BANKING, COOPERATIVE, AND PRICES	
9.1	PERBANKAN.....	316
	BANKING.....	316
9.1.1	Jumlah Bank Menurut Jenisnya di Kabupaten Sragen, 2017-2022....	316

	<i>Number of Banks by Type of Banks in Sragen Regency, 2017-2022</i>	316
9.1.2	Posisi Pinjaman (Rupiah dan Valuta Asing) pada Bank Umum di Kabupaten Sragen Menurut Sektor Ekonomi (miliar rupiah), 2022 ... <i>Outstanding of Loans/Financing (Rupiahs and Foreign Exchange) in Commercial Banks in Sragen Regency by Economic Sector (billion rupiahs), 2022</i>	317
9.1.3	Posisi Tabungan pada Bank Umum Menurut Jenis Tabungan (miliar rupiah), 2022..... <i>Outstanding Saving Deposits of Commercial Banks by EType of Deposit (billion rupiahs), 2022</i>	318
9.1.4	Banyaknya Pelelangan, Tunggakan, dan Nilainya Setiap Bulan di Perum Pegadaian di Kabupaten Sragen, 2022..... <i>Number of Auction, Arrears, and Their Value Every Month in Perum Pegadaian Sragen Regency, 2022</i>	319
9.1.5	Realisasi Banyaknya Penerimaan dan Pelunasan Kredit serta Nilainya Setiap Bulan pada Perum Pegadaian di Kabupaten Sragen, 2022	320
	<i>Number of Acceptance and Credit Repayment and Value Every Month in Perum Pegadaian Sragen Regency, 2022</i>	320
9.2	KOPERASI	321
	COOPERATIVE	321
9.2.1	Jumlah Koperasi Menurut Jenis Usaha Koperasi dan Kecamatan di Kabupaten Sragen, 2022..... <i>Number of Cooperatives by Type of Cooperative and Subdistrict in Sragen Regency, 2022</i>	321
9.2.2	Perkembangan Koperasi di Kabupaten Sragen, 2021-2022	322
	<i>Trend of Cooperatives in Sragen Regency, 2021-2022</i>	322
9.2.3	Perkembangan Koperasi di Kabupaten Sragen, 2017-2022	323
	<i>Trend of Cooperatives in Sragen Regency, 2017-2022</i>	323
9.3	HARGA-HARGA	324
	PRICES	324
9.3.1	Perkembangan Indeks Harga Konsumen (2018=100), 2022.....	324
	<i>Monthly Consumer Price Index (2018=100), 2022</i>	324

9.3.2	Perkembangan Indeks Harga Konsumen (2018=100) per Kelompok Komoditi Kota Surakarta, 2022	325
	<i>Monthly Consumer Price Index (2018=100) by Commodity group in Surakarta Municipality, 2022</i>	325
9.3.3	Perkembangan Inflasi Umum, 2022	326
	<i>Growth of Inflation , 2022</i>	326
9.4	INVESTASI	327
	INVESTMENT.....	327
9.4.1	Realisasi Investasi di Kabupaten Sragen, 2018–2022	327
	<i>Realization of Investment in Sragen Regency, 2018–2022</i>	327
10.	PENGELUARAN PENDUDUK/POPULATION EXPENDITURE	
10.1	Rata-rata Konsumsi per Kapita Sebulan Menurut Kelompok Komoditas (rupiah) dan Daerah Tempat Tinggal di Kabupaten Sragen, 2022	332
	<i>Monthly Average Consumption per Capita by Commodity Group (rupiahs) and Urban Rural Classification in Sragen Regency, 2022.....</i>	332
10.2	Rata-rata Konsumsi per Kapita Sebulan Menurut Kelompok Komoditas (rupiah) di Kabupaten Sragen, 2022	333
	<i>Monthly Average Consumption per Capita by Commodity Group (rupiahs) in Sragen Regency, 2022.....</i>	333
10.3	Rata-rata Konsumsi Kalori per Kapita Sehari Menurut Kelompok Komoditas di Kabupaten Sragen, 2022	334
	<i>Daily Average Consumption of calories per Capita by Commodity Group in Sragen Regency, 2022.....</i>	334
10.3.1	Rata-rata Pengeluaran per Kapita Sebulan Menurut Distribusi Pengeluaran Kriteria Bank Dunia di Jawa Tengah (rupiah), 2022	335
	<i>Monthly Average Expenditure per Capita According to World Bank Criteria Expenditure Distribution in Central Java (rupiah), 2022.</i>	335
11.	PERDAGANGAN/TRADE	
11.1	Jumlah Sarana Perdagangan Menurut Jenisnya di Kabupaten Sragen, 2020-2022.....	342
	<i>Number of Trading Facilities by Type of Facility in Sragen Regency, 2020-2021</i>	342

11.2	Jumlah Sarana Perdagangan Menurut Tipe Badan Hukum di Kabupaten Sragen, 2018-2022	343
	<i>Number of Trading Facilities by Type of Business Entity in Sragen Regency, 2018-2022.....</i>	343
11.3	Jumlah Sarana Perdagangan Menurut Kecamatan di Kabupaten Sragen, 2022	344
	<i>Number of Trading Facilities by Subdistrict in Sragen Regency, 2022</i>	344
11.4	Jumlah Sarana Perdagangan Menurut Jenisnya di Kabupaten Sragen, 2018-2022.....	345
	<i>Number of Trading Facilities by Type of Facility in Sragen Regency, 2018-2022</i>	345
12.	SISTEM NERACA REGIONAL/SYSTEM OF REGIONAL ACCOUNTS	
12.1.	Produk Domestik Regional Bruto Atas Dasar Harga Berlaku Menurut Lapangan Usaha (juta rupiah), 2018–2022	355
	<i>Gross Regional Domestic Product at Current Market Prices by Industry (million rupiahs), 2018–2022</i>	355
12.2	Produk Domestik Regional Bruto Atas Dasar Harga Konstan 2010 Menurut Lapangan Usaha (juta rupiah), 2018–2022.....	357
	<i>Gross Regional Domestic Product at 2010 Constant Market Prices by Industry (million rupiahs), 2018–2022.....</i>	357
12.3	Distribusi Persentase Produk Domestik Regional Bruto Atas Dasar Harga Berlaku Menurut Lapangan Usaha, 2018–2022.....	359
	<i>Percentage Distribution of Gross Regional Domestic Product at Current Market Prices by Industry, 2018–2022.....</i>	359
12.4	Laju Pertumbuhan Produk Domestik Regional Bruto Atas Dasar Harga Konstan 2010 Menurut Lapangan Usaha (persen), 2018–2022	361
	<i>Growth Rate of Gross Regional Domestic Product at 2010 Constant Market Prices by Industry (percent), 2018–2022</i>	361
12.5	Produk Domestik Regional Bruto Atas Dasar Harga Berlaku Menurut Jenis Pengeluaran (juta rupiah), 2018-2022	363
	<i>Gross Regional Domestic Product at Current Market Prices by Type of Expenditure (million rupiahs), 2018–2022.....</i>	363
12.6	Produk Domestik Regional Bruto Atas Dasar Harga Konstan 2010 Menurut Jenis Pengeluaran (juta rupiah), 2018–2022.....	364

	<i>Gross Regional Domestic Product at 2010 Constant Market Prices by Type of Expenditure (million rupiahs), 2018–2022</i>	364
12.7	Distribusi Persentase Produk Domestik Regional Bruto Atas Dasar Harga Berlaku Menurut Jenis Pengeluaran (juta rupiah), 2018–2022	365
	<i>Percentage Distribution of Gross Regional Domestic Product at Current Market Prices by Type of Expenditure (million rupiahs), 2018–2022</i>	365
12.8	Laju Pertumbuhan Produk Domestik Regional Bruto Atas Dasar Harga Konstan 2010 Menurut Jenis Pengeluaran (juta rupiah), 2018–2022	366
	<i>Growth Rate of Gross Regional Domestic Product at 2010 Constant Market Prices by Type of Expenditure (million rupiahs), 2018–2022</i>	366
13.	PERBANDINGAN ANTAR KABUPATEN/ KOTA/ REGENCY/MUNICIPAL COMPARISON	
13.1	Jumlah Penduduk Menurut Kabupaten/Kota di Provinsi Jawa Tengah (ribu), 2018–2022	371
	<i>Population by Regency/Municipality in Jawa Tengah Province (thousand), 2018–2022</i>	371
13.2	Laju Pertumbuhan Produk Domestik Regional Bruto Atas Dasar Harga Konstan 2010 Menurut Kabupaten/Kota di Provinsi Jawa Tengah (persen), 2018–2022	372
	<i>Rate of Growth of Gross Regional Domestic Products at Constant 2010 Prices by Regency/Municipality in Jawa Tengah Province (percent), 2018–2022</i>	372
13.3	Jumlah Penduduk Miskin Menurut Kabupaten/Kota di Provinsi Jawa Tengah (ribu), 2018–2022	373
	<i>Number of Poor Population by Regency/Municipality in Jawa Tengah Province (thousand), 2018–2022</i>	373
13.4	Indeks Pembangunan Manusia Menurut Kabupaten/Kota di Provinsi Jawa Tengah, 2018–2022	374
	<i>Human Development Index by Regency/Municipality in Jawa Tengah Province, 2018–2022</i>	374
13.5	Persentase Penduduk Miskin Menurut Kabupaten/Kota di Provinsi Jawa Tengah, 2018–2022	375
	<i>Percentage of Poor People by Regency/Municipality in Jawa Tengah</i>	

	<i>Province, 2018-2022</i>	375
13.6	Tingkat Pengangguran Terbuka dan Tingkat Partisipasi Angkatan Kerja (TPAK) Menurut Kabupaten/Kota di Provinsi Jawa Tengah, 2020-2022.....	376
	<i>Unemployment Rate (UR) and Labour Force Participation Rate (LFPR) by Regency/Municipality in Jawa Tengah Province, 2020-2022.....</i>	376
13.7	Tingkat Pengangguran Terbuka dan Tingkat Partisipasi Angkatan Kerja (TPAK) Menurut Kabupaten/Kota di Provinsi Jawa Tengah, 2022	377
	<i>Unemployment Rate (UR) and Labour Force Participation Rate (LFPR) by Regency/Municipality in Jawa Tengah Province, 2022</i>	377

PENJELASAN UMUM/EXPLANATORY NOTES

Tanda-tanda, satuan-satuan, dan lain-lainnya yang digunakan dalam publikasi ini adalah sebagai berikut:

Symbols, measurement units, and acronyms which are used in this publication, are as follows:

1. TANDA-TANDA/SYMBOLS

Data tidak tersedia/Data not available	: ...
Tidak ada atau nol /Null or zero	: -
Data dapat diabaikan/Data negligible	: 0
Tanda decimal/Decimal point	: ,
Data tidak dapat ditampilkan/Not applicable	: NA
Angka estimasi/Estimated figures	: e
Angka diperbaiki/Revised figures	: r
Angka sementara/Preliminary figures	: x
Angka sangat sementara/Very preliminary figures	: xx
Angka sangat sangat sementara/Very very preliminary figures	: xxx

2. SATUAN/UNITS

barel/barrel	: 158,99 liter/litres = 1/6,2898 m ³
hektar (ha)/hectare (ha)	: 10 000 m ²
kilometer (km)/kilometres (km)	: 1 000 meter/meters (m)
knot/knot	: 1,8523 km/jam (km/hour)
kuintal/quintal	: 100 kg
KWh	: 1 000 Watt hour
MWh	: 1 000 KWh
liter (untuk beras)/litre (for rice)	: 0,80 kg
MMSCF	: 1/35,3 m ³
metrik ton (m.ton)/metric ton (m. ton)	: 0,98421 long ton = 1 000 kg
ons/ounce	: 28,31 gram/grams
ton	: 1 000 kg

Satuan lain: buah, dus, butir, helai/lembar, kaleng, batang, pulsa, ton kilometer (ton-km), jam, menit, persen (%).

Other units: unit, pack, pieces, sheet, tin, pulse, ton-kilometres(ton-km), hour, minute, percent (%).

Perbedaan angka di belakang koma disebabkan oleh pembulatan angka.
The difference in decimal numbers is caused by rounding.

DAFTAR SINGKATAN/ LIST OF ABBREVIATIONS

SI	: Stasiun Iklim
SIMPK	: Stasiun Meteorologi Pertanian Khusus
t.t	: Tempat tidur
BCG	: Bacillus Calmette Guerin
DPT	: Difteri, Pertusis, Tetanus
TT	: Tetanus Toxoid
IOT	: Industri Obat Tradisional/ <i>Traditional Medicine Industry</i>
IKOT	: Industri Kecil Obat Tradisional/ <i>Traditional Medicine Small</i>
Alkes	: Alat kesehatan/ <i>Health Kits</i>
PKRT	: Perbekalan Kesehatan Rumah tangga/ <i>Household Health Logistics</i>
Kompl	: Komplemen/ <i>Complement</i>
IRTP	: Industri Pangan Produksi Rumah Tangga/ <i>Foods Home Industry</i>
PBF	: Pedagang Besar Farmasi/ <i>Pharmacy Whole-seller</i>
GFK	: Gudang Farmasi Kab/Kota/Regency/ <i>Municipality Pharmacy Warehouse</i>
RB	: Rumah Bersalin/ <i>Delivery House</i>
Pustu	: Puskesmas pembantu/ <i>Auxiliary Public Health Center</i>
BP	: Balai Pengobatan/ <i>Polyclinic</i>
TPS	: Tempat Pembuangan Sementara / <i>landfill</i>
Jamkesmas	: Jaminan kesehatan masyarakat miskin/ <i>Poor public health insurance</i>
PJKMU	: Program Jaminan Kesehatan Masyarakat Umum
SIUP	: Surat Ijin Usaha Perdagangan/ <i>Trading Permission Letter</i>
TDP	: Tanda Daftar Perusahaan/ <i>Company Registration Identity</i>
API	: Angka Pengenal Importir/ <i>Importer's Identity Number</i>

GEOGRAFI DAN IKLIM

Geography and Climate

01

KONDISI GEOGRAFI DAN IKLIM

Geography and Climate Conditions

109 MDPL

Tinggi Wilayah
Kabupaten Sragen

*Territory Height of
Sragen Regency*

994,57 KM²

Luas Wilayah
Kabupaten Sragen

Area of Sragen Regency



75,16 KM²

Sumberlawang tercatat
sebagai kecamatan terluas

*Sumberlawang recorded
the largest subdistrict*

**110.45' DAN 110.10 BT
7.15' DAN 7.30 LS**

Letak secara
astronomis
Kabupaten Sragen

*Astronomical location of
Sragen Regency*



PENJELASAN TEKNIS**TECHNICAL NOTES**

- | | |
|---|--|
| <p>1. Secara astronomis, Kabupaten Sragen terletak antara 110.45' dan 111.10' Bujur Timur (BT) serta 7.15' dan 7.30' Lintang Selatan (LS).</p> | <p>1. <i>Astronomically, Sragen Regency is located between 110.45' to 111.10' East Longitude and 7.15' to 7.30' South latitude</i></p> |
| <p>2. Berdasarkan posisi geografisnya, Kabupaten Sragen memiliki batas - batas:</p> <ul style="list-style-type: none"> - Utara : Kabupaten Grobogan - Selatan : Kab. Karanganyar - Barat : Kabupaten Boyolali - Timur : Kab. Ngawi | <p>2. <i>In terms of geographic position, Sragen Regency has boundaries as follows:</i></p> <ul style="list-style-type: none"> - <i>North : Grobogan Regency</i> - <i>South : Karanganyar Regency</i> - <i>West : Boyolali Regency and</i> - <i>East : Ngawi Regency.</i> |
| <p>3. Kabupaten Sragen terdiri dari 20 Kecamatan, yaitu :</p> <ul style="list-style-type: none"> - Kecamatan Plupuh - Kecamatan Kalijambe - Kecamatan Masaran - Kecamatan Kedawung - Kecamatan Karangmalang - Kecamatan Sambirejo - Kecamatan Gondang - Kecamatan Sambungmacan - Kecamatan Ngrampal - Kecamatan Sragen - Kecamatan Sidoharjo - Kecamatan Tanon - Kecamatan Gemolong - Kecamatan Miri - Kecamatan Sumberlawang - Kecamatan Mondokan - Kecamatan Sukodono - Kecamatan Gesi - Kecamatan Tangen - Kecamatan Jenar | <p>3. <i>Sragen Regency has 20 Subdistricts. These include :</i></p> <ul style="list-style-type: none"> - <i>Subdistrict Plupuh</i> - <i>Subdistrict Kalijambe</i> - <i>Subdistrict Masaran</i> - <i>Subdistrict Kedawung</i> - <i>Subdistrict Karangmalang</i> - <i>Subdistrict Sambirejo</i> - <i>Subdistrict Gondang</i> - <i>Subdistrict Sambungmacan</i> - <i>Subdistrict Ngrampal</i> - <i>Subdistrict Sragen</i> - <i>Subdistrict Sidoharjo</i> - <i>Subdistrict Tanon</i> - <i>Subdistrict Gemolong</i> - <i>Subdistrict Miri</i> - <i>Subdistrict Sumberlawang</i> - <i>Subdistrict Mondokan</i> - <i>Subdistrict Sukodono</i> - <i>Subdistrict Gesi</i> - <i>Subdistrict Tangen</i> - <i>Subdistrict Jenar</i> |

4. Desa/Kelurahan Tepi Laut adalah desa/kelurahan yang sebagian atau seluruh wilayahnya bersinggungan langsung dengan laut, baik berupa pantai maupun tebing karang.
 5. Desa/Kelurahan bukan tepi laut adalah desa/kelurahan yang wilayahnya tidak bersinggungan langsung dengan laut.
 6. Desa/Kelurahan Lereng/Puncak adalah desa/kelurahan yang sebagian besar wilayahnya berada di puncak gunung/pegunungan atau terletak di antara puncak sampai lembah.
 7. Desa/Kelurahan lembah adalah desa/kelurahan yang wilayahnya sebagian besar merupakan daerah rendah yang terletak di antara dua gunung/pegunungan atau daerah yang mempunyai kedudukan lebih rendah dibandingkan daerah sekitarnya.
 8. Desa/Kelurahan Dataran adalah desa/kelurahan yang sebagian besar wilayahnya tampak datar, rata, dan membentang.
4. *Coastal Village/Coastal Sub - District is a village/sub - district which some areas are intersect/directly adjacent to the sea, either gently sloping/flat beach or cliffs/reef.*
 5. *Non Coastal Village/Non Coastal Sub - District is a village which has no area that intersect/directly adjacent to the sea.*
 6. *Slope/Peak Village/Sub - District is a village/sub - district which the largest part of village/sub - district lies on the highest part of mount/mountain or lies between the peak to the valley.*
 7. *Valley Village/Sub - District area is a village/sub - district with the largest part of the village/sub - district is a low area between two mountains or area that have a position lower than the surrounding area.*
 8. *Flat Village/Sub - District is a village/sub - district which the largest part of village/sub - district looked plane, flat, and stretches.*

1.1 KEADAAN GEOGRAFI GEOGRAPHY CONDITION

Tabel 1.1.1 **Luas Daerah dan Jumlah Pulau Menurut Kecamatan di Kabupaten Sragen, 2022**
Table 1.1.1 **Total Area and Number of Islands by Subdistrict in Sragen Regency, 2022**

Kecamatan <i>Subdistrict</i>	Ibukota Kecamatan <i>Capital of Subdistrict</i>	Luas <i>Total Area</i> (km ² /sq.km)
(1)	(2)	(3)
Kalijambe	Ds Banaran	48,47
Plupuh	Ds Sambirejo	50,41
Masaran	Ds Masaran	46,84
Kedawung	Ds Bendungan	53,06
Sambirejo	Ds Sambirejo	45,82
Gondang	Ds Gondang	46,83
Sambungmacan	Ds Banaran	43,81
Ngrampal	Ds Pilangsari	39,84
Karangmalang	Kl Puro	46,01
Sragen	Kl Sragen Tengah	27,64
Sidoarjo	Ds Jetak	49,03
Tanon	Ds, Gabugan	52,69
Gemolong	Ds Gemolong	39,91
Miri	Ds Girimargo	56,86
Sumberlawang	Ds Ngandul	79,43
Mondokan	Ds Kedawung	50,73
Sukodono	Ds Majenang	47,48
Gesi	Ds Gesi	40,81
Tangen	Ds Katelan	56,92
Jenar	Ds Dawung	71,98
Kabupaten Sragen		994,57

Lanjutan Tabel/*Continued Table 1.1.1*

Kecamatan <i>Subdistrict</i>	Persentase terhadap Luas Kabupaten/ Kota <i>Percentage to Regency/Municipal Area</i>	Jumlah Pulau <i>Number of Islands</i>
(1)	(4)	(5)
Kalijambe	4.87	...
Plupuh	5.07	...
Masaran	4.71	...
Kedawung	5.34	...
Sambirejo	4.61	...
Gondang	4.71	...
Sambungmacan	4.40	...
Ngrampal	4.01	...
Karangmalang	4.63	...
Sragen	2.78	...
Sidoharjo	4.93	...
Tanon	5.30	...
Gemolong	4.01	...
Miri	5.72	...
Sumberlawang	7.99	...
Mondokan	5.10	...
Sukodono	4.77	...
Gesi	4.10	...
Tangen	5.72	...
Jenar	7.24	...
Kabupaten Sragen	100.00	...

Catatan/*Note*: ...

Sumber/*Source*: Kementerian Dalam Negeri, Keputusan Menteri Dalam Negeri Nomor 100.1.1-6117 tahun 2022/*Ministry of Home Affairs, The Decree of Home Affairs Minister Number 100.1.1-6117 year 2022*

Tabel
Table 1.1.2

**Tinggi Wilayah dan Jarak ke Ibukota Kabupaten/Kota
Menurut Kecamatan di Kabupaten Sragen, 2022**
*Altitude and Distance to the Capital of Regency/
Municipality by Subdistrict in Sragen Regency, 2022*

Kecamatan Subdistrict	Tinggi Wilayah (mdpl) Altitude (m a.s.l)	Jarak ke Ibukota Kabupaten/Kota Distance to the Capital of Regency/ Municipality
(1)	(2)	(3)
Kalijambe	123	31.4
Plupuh	141	18.8
Masaran	93	11.1
Kedawung	116	7.7
Sambirejo	190	12.4
Gondang	93	13.8
Sambungmacan	85	11.1
Ngrampal	864	4.4
Karangmalang	86	2.7
Sragen	86	1.7
Sidoharjo	86	4.3
Tanon	93	14.3
Gemolong	128	25.9
Miri	115	29.3
Sumberlawang	126	23.7
Mondokan	110	20.3
Sukodono	86	16.8
Gesi	126	13.7
Tangen	98	13.7
Jenar	118	17.5
Kabupaten Sragen	109	0.00

Catatan/Note: ...

Sumber/Source: ...

1.2 KEADAAN IKLIM CLIMATE CONDITION

Tabel 1.2.1 Jumlah Curah Hujan dan Hari Hujan Menurut Kecamatan di Kabupaten Sragen, 2022
Number of Rainfall and Number of Rainy Days by Subdistrict in Sragen Regency, 2022

Kecamatan Subdistrict	Stasiun Pengamat Monitoring Station	Januari January		Februari February	
		Curah hujan (mm) Rainfall	Hari Hujan (Hari) Raindays	Curah hujan (mm) Rainfall	Hari Hujan (Hari) Raindays
(1)	(2)	(3)	(4)	(5)	(6)
Kalijambe	Kalimacan	621	15	255	11
Plupuh	Bapang	574	15	243	13
Masaran	Masaran	390	12	200	11
	Kedung Gatot	470	11	204	14
	Sidodadi	372	11	269	11
	Gebang	513	12	364	17
Kedawung	Kedawung	469	21	183	15
	Batu Jamus
	Purworejo	369	12	220	7
Sambirejo	Sambirejo	347	22	133	15
	Gebyar/Pacet	118	5	29	9
Gondang	Kedung Banteng	441	14	197	13
Sabungmacan	Kebonromo	323	9	238	14
Ngrampal	Kenatan	472	14	261	13
	Ngarum
Karangmalang	Gembong	446	16	145	12
Sragen	Mojo (Sragen)	342	13	153	19
Sidoharjo	Singopadu				
Tanon	Ketro	282	15	123	12
Gemolong	Dadapan	259	15	171	9
Miri	Kedung Kancil	156	10	53	6
Sumberlawang
Mondokan
Sukodono
Gesi
Tangen	Tangen	332	19	164	17
Jenar
Kabupaten Sragen (Rata-rata)		384.00	13.74	189.74	12.53

Lanjutan Tabel/Continued Table 1.2.1

Kecamatan Subdistrict	Stasiun Pengamat Monitoring Station	Maret March		April April	
		Curah hujan (mm) Rainfall	Hari Hujan (Hari) Raindays	Curah hujan (mm) Rainfall	Hari Hujan (Hari) Raindays
(7)	(8)	(9)	(10)	(11)	(12)
Kalijambe	Kalimacan	475	17	232	8
Plupuh	Bapang	336	9	225	9
Masaran	Masaran	374	12	312	7
	Kedung Gatot	345	12	183	12
	Sidodadi	361	12	249	9
	Gebang	341	12	365	11
Kedawung	Kedawung	386	20	167	11
	Batu Jamus
	Purworejo	271	12	111	12
Sambirejo	Sambirejo	376	21	183	15
	Gebyar/Pacet	154	14	79	8
Gondang	Kedung Banteng	317	10	238	12
Sambungmacan	Kebonromo	135	5	329	20
Ngrampal	Kenatan	206	16	270	8
	Ngarum
Karangmalang	Gembong	394	21	255	11
Sragen	Mojo (Sragen)	340	14	191	11
Sidoharjo	Singopadu
Tanon	Ketro	268	17	314	12
Gemolong	Dadapan	253	13	365	12
Miri	Kedung Kancil	188	9	245	8
Sumberlawang
Mondokan
Sukodono
Gesi
Tangen	Tangen	298	23	212	17
Jenar
Kabupaten Sragen (Rata-rata)		306.21	14.16	238.16	11.21

Lanjutan Tabel/Continued Table 1.2.1

Kecamatan Subdistrict	Stasiun Pengamat Monitoring Station	Mei May		Juni June	
		Curah hujan (mm) Rainfall	Hari Hujan (Hari) Raindays	Curah hujan (mm) Rainfall	Hari Hujan (Hari) Raindays
(13)	(14)	(15)	(16)	(17)	(18)
Kalijambe	Kalimacan	109	7	207	9
Plupuh	Bapang	130	9	212	13
Masaran	Masaran	129	8	221	11
	Kedung Gatot	162	7	188	12
	Sidodadi	93	7	282	14
Kedawung	Gebang	195	9	445	18
	Kedawung	157	17	113	16
	Batu Jamus
	Purworejo	103	6	107	10
Sambirejo	Sambirejo	82	14	189	16
	Gebyar/Pacet	83	10	84	12
Gondang	Kedung Banteng	32	5	202	11
Sambungmacan	Kebonromo	12	5	80	9
Ngrampal	Kenatan	48	5	326	12
	Ngarum
Karangmalang	Gembong	100	9	215	11
Sragen	Mojo (Sragen)	86	14	163	16
Sidoharjo	Singopadu				
Tanon	Ketro	123	13	309	14
Gemolong	Dadapan	123	12	340	13
Miri	Kedung Kancil	196	13	225	13
Sumberlawang
Mondokan
Sukodono
Gesi
Tangen	Tangen	194	14	287	14
Jenar
Kabupaten Sragen (Rata-rata)		113.53	9.68	220.79	12.84

Lanjutan Tabel/Continued Table 1.2.1

Kecamatan Subdistrict	Stasiun Pengamat Monitoring Station	Juli July		Agustus August	
		Curah hujan (mm) Rainfall	Hari Hujan (Hari) Raindays	Curah hujan (mm) Rainfall	Hari Hujan (Hari) Raindays
(19)	(20)	(21)	(22)	(23)	(24)
Kalijambe	Kalimacan	7	2	157	5
Plupuh	Bapang	12	3	159	5
Masaran	Masaran	37	2	37	3
	Kedung Gatot	31	2	45	3
	Sidodadi	10	2	64	4
	Gebang	57	4	135	4
Kedawung	Kedawung	18	3	91	6
	Batu Jamus
	Purworejo	11	2	19	3
Sambirejo	Sambirejo	10	2	54	5
	Gebyar/Pacet	3	1	37	6
Gondang	Kedung Banteng	22	2	136	3
Sambungmacan	Kebonromo	25	3	141	4
Ngrampal	Kenatan	70	5	97	4
	Ngarum
Karangmalang	Gembong	57	4	81	6
Sragen	Mojo (Sragen)	31	5	48	5
Sidoharjo	Singopadu				
Tanon	Ketro	39	6	74	3
Gemolong	Dadapan	32	5	105	4
Miri	Kedung Kancil	50	3	140	4
Sumberlawang
Mondokan
Sukodono
Gesi
Tangen	Tangen	25	6	103	4
Jenar
Kabupaten Sragen (Rata-rata)		28.79	3.26	90.68	4.26

Lanjutan Tabel/Continued Table 1.2.2

Kecamatan Subdistrict	Stasiun Pengamat Monitoring Station	September		Oktober	
		Curah hujan (mm) Rainfall	Hari Hujan (Hari) Raindays	Curah hujan (mm) Rainfall	Hari Hujan (Hari) Raindays
(19)	(20)	(21)	(22)	(23)	(24)
Kalijambe	Kalimacan	157	8	182	10
Plupuh	Bapang	151	8	191	10
Masaran	Masaran	102	5	157	8
	Kedung Gatot	63	5	209	10
	Sidodadi	102	9	172	9
Kedawung	Gebang	100	5	321	8
	Kedawung	65	7	341	18
	Batu Jamus
Sambirejo	Purwarejo	71	6	227	10
	Sambirejo	96	6	377	18
Gondang	Gebyar/Pacet	25	6	197	16
	Kedung Banteng	35	5	398	16
Sambungmacan	Kebonromo	85	6	523	19
Ngrampal	Kenatan	44	3	622	20
	Ngarum				
Karangmalang	Gembong	52	9	233	14
Sragen	Mojo (Sragen)	45	5	247	16
Sidoarjo	Singopadu				
Tanon	Ketro	134	8	288	13
Gemolong	Dadapan	175	8	285	11
Miri	Kedung Kancil	135	9	319	13
Sumberlawang
Mondokan
Sukodono
Gesi
Tangen	Tangen	126	7	223	16
Jenar
Kabupaten Sragen (Rata-rata)		92.79	6.58	290.11	13.42

Lanjutan Tabel/Continued Table 1.2.2

Kecamatan Subdistrict	Stasiun Pengamat Monitoring Station	November November		Desember December	
		Curah hujan (mm) Rainfall	Hari Hujan (Hari) Raindays	Curah hujan (mm) Rainfall	Hari Hujan (Hari) Raindays
(19)	(20)	(21)	(22)	(23)	(24)
Kalijambe	Kalimacan	225	14	227	15
Plupuh	Bapang	175	12	232	17
Masaran	Masaran	205	7	380	10
	Kedung Gatot	265	15	313	11
	Sidodadi	198	12	225	13
	Gebang	483	13	511	16
Kedawung	Kedawung	224	18	268	13
	Batu Jamus
	Purworejo	187	12	299	8
Sambirejo	Sambirejo	250	19	233	18
	Gebyar/Pacet	194	14	136	10
Gondang	Kedung Banteng	330	13	139	9
Sambungmacan	Kebonromo	219	15	149	12
Ngrampal	Kenatan	554	20	63	4
	Ngarum				
Karangmalang	Gembong	267	16	263	10
Sragen	Mojo (Sragen)	225	17	182	15
Sidoarjo	Singapadu				
Tanon	Ketro	303	15	349	13
Gemolong	Dadapan	242	17	412	12
Miri	Kedung Kancil	191	13	257	10
Sumberlawang
Mondokan
Sukodono
Gesi
Tangen	Tangen	191	16	239	15
Jenar
Kabupaten Sragen (Rata-rata)		259.37	14.63	256.68	12.16

Lanjutan Tabel/Continued Table 1.2.1

Kecamatan Subdistrict	Stasiun Pengamat Monitoring Station	Curah Hujan Rainfall		Hari Hujan Raindays	
		Curah hujan (mm) Rainfall	Hari Hujan (Hari) Raindays	Curah hujan (mm) Rainfall	Hari Hujan (Hari) Raindays
(19)	(20)	(21)	(22)	(23)	(24)
Kalijambe	Kalimacan	2 854	121	238	10
Plupuh	Bapang	2 640	123	220	10
Masaran	Masaran	2 544	96	212	8
	Kedung Gatot	2 478	114	207	10
	Sidodadi	2 397	113	200	9
	Gebang	3 830	129	319	11
	Kedawung	Kedawung	2 482	165	207
Sambirejo	Batu Jamus
	Purworejo	1 995	100	166	8
	Sambirejo	2 330	171	194	14
	Gebyar/Pacet	1 139	111	95	9
Gondang	Kedung Banteng	2 487	113	207	9
Sambungmacan	Kebonromo	2 259	121	188	10
Ngrampal	Kenatan	3 033	124	253	10
	Ngarum
Karangmalang	Gembong	2 508	139	209	12
Sragen	Mojo (Sragen)	2 053	150	171	13
Sidoarjo	Singopadu
Tanon	Ketro	2 606	141	217	12
Gemolong	Dadapan	2 762	131	230	11
Miri	Kedung Kancil	2 155	111	180	9
Sumberlawang
Mondokan
Sukodono
Gesi
Tangen	Tangen	2 394	168	200	14
Jenar
Kabupaten Sragen (Rata-rata)		2 470.84	128.47	205.95	10.68

PEMERINTAH

Government

02

Jumlah PNS 2022 Kabupaten Sragen

Number of Civil Servants in Sragen Regency



Merupakan Lulusan Sarjana/Doktor/Ph.D
Were Bachelor/Doctor/Ph.D Graduates

71,33%



3831

Laki-laki
Male



58%

Berada Pada Golongan III
Were in Range III

Perempuan
Female

5350

PENJELASAN TEKNIS

1. Sebuah Kabupaten dipimpin oleh seorang bupati, bupati memiliki tugas dan wewenang memimpin penyelenggaraan pemerintahan daerah berdasarkan kebijakan yang ditetapkan bersama DPRD kabupaten. Dalam menyelenggarakan Pemerintahan, bupati berpasangan dengan wakil bupati. bupati dan wakil Bupati dipilih secara langsung oleh rakyat di kabupaten setempat. Bupati merupakan jabatan politis (karena diusulkan oleh partai politik).
2. Dewan Perwakilan Rakyat Daerah merupakan lembaga perwakilan rakyat daerah dan berkedudukan sebagai unsur penyelenggara pemerintahan daerah. Dalam menjalankan tugasnya, DPRD disebut sebagai lembaga legislatif. DPRD kabupaten mempunyai tugas mengawasi jalannya pemerintahan di kabupaten. Selain itu, DPRD juga bertugas membuat peraturan daerah dan menetapkan Rancangan Anggaran Pendapatan dan Belanja Negara (RAPBD). Anggota Dewan Perwakilan Rakyat Daerah (DPRD) dipilih melalui Pemilihan Umum (Pemilu) dan dilantik dalam masa jabatan lima tahun.

TECHNICAL NOTES

1. *Regency is lead by a Regent, Regent leads the regional administration based on policies that had set together with the local parliament. Regent paired with Deputy Regent They elected directly by the people in the local regency. Regent is a political office (as proposed by the political parties).*
2. *The Regional House of Representative (DPRD) is the local people's representative e and serves as an element of the regional administration. In performing its duties DPRD called the legislature. DPRD has to overseeing the administration of the Regency. In addition, DPRD is also in charge of regional regulations and establishes the Draft Budget of the State (RAPBD). Members of the Regional House of Representative (DPRD) elected through general elections and sworn in a five year term.*

3. Dinas daerah adalah unsur pelaksana otonomi daerah yang dipimpin oleh kepala dinas. Kepala dinas diangkat dan diberhentikan oleh kepala daerah. Tugas pokok Dinas Daerah adalah menyelenggarakan kewenangan daerah dan tugas lainnya yang diberikan oleh Bupati.
3. *Regional Office (dinas daerah) is the executive element of regional autonomy, led by department heads (kepala dinas). Department head is appointed and dismissed by the head of the regency (bupati). The key task of the Regional Office is organizing the local authorities and other assignments given by Bupati.*
4. Sekretariat daerah dipimpin oleh sekretaris daerah. Tugas sekretaris daerah adalah membantu kepala daerah dalam menyusun kebijakan dan mengkoordinasikan dinas daerah dan lembaga teknis daerah. Tugas pokok Sekretariat Daerah adalah membantu Bupati dalam melaksanakan tugas penyelenggaraan administrasi pemerintahan, hukum, organisasi, pengelolaan barang daerah, keuangan, kepegawaian, umum dan memberikan pelayanan administratif kepada perangkat daerah. Untuk melaksanakan tugas tersebut, Sekretariat Daerah mempunyai fungsi pengkoordinasian perumusan kebijaksanaan pemerintah kabupaten; pengkoordinasian perangkat daerah; penyelenggaraan administrasi kepegawaian, hukum, organisasi dan tata laksana, keuangan, barang daerah dan umum; dan pelaksanaan tugas - tugas lain yang diberikan oleh bupati
4. *Secretariat are lead by the region secretary. The task of the region secretary is to assist local leaders in formulating policies and coordinating the local agencies and the local technical institute. The key task of the Regional Secretariat is to assist the Regent in performing the duties of the administration of government, law, organization, management of local goods, finance, personnel, public and provide administrative services to the regions. To carry out these tasks, the Regional Secretariat has the function of coordinating the formulation of government policy the district; coordination of regional governments; personnel administration, legal, organizational and administrative, financial, municipal and other public goods; and the execution of other tasks given by the regents in accordance with the duties and functions.*

sesuai dengan tugas dan fungsinya.

5. Sekretaris Daerah membawahi 3 (tiga) orang Asisten, yaitu: Asisten Bidang Pemerintahan dan Kesra, Asisten Perekonomian dan Pembangunan, dan Asisten Administrasi Umum.

5. Regional Secretary in charge of 3 (three) Assistant, namely: Government and People's Welfare Assistant, Economic and Development Assistant, and General Administratif Assistant.
6. Sekretariat DPRD merupakan unsur pelayanan DPRD kabupaten, yang dipimpin oleh seorang Sekretaris yang bertanggung jawab kepada pimpinan DPRD dan secara administratif dibina oleh Sekretaris Daerah Kabupaten.

6. Parliament Secretariat is a service element regency, headed by a Secretary who is accountable to the leadership of Parliament and administratively supervised by the District Secretar.
7. Lembaga teknis daerah merupakan unsur pendukung tugas kepala daerah dalam menyusun dan melaksanakan kebijakan daerah yang sifatnya spesifik yang berbentuk badan, kantor, atau rumah sakit umum daerah. Lembaga Teknis Daerah merupakan unsur penunjang, pengkoordinasi pemerintah kabupaten yang mempunyai tugas membantu bupati dalam penyelenggaraan Pemerintahan kabupaten sesuai bidang lingkup tugasnya.

7. Technical Institute is the supporting elements of the task areas local leaders in developing and implementing policies that are specific areas that shaped bodies, offices, or general hospital. Regional Technical Institute is a supporting element, coordinating the district who has the task of helping the Regent in the administration of the district administration for the field the scope of their duties. In performing its duties, the local technical institute has the function of technical policy formulation in their areas of government administration and support services.

2.1 WILAYAH ADMINISTRATIF ADMINISTRATIVE AREA

Tabel 2.1.1 Jumlah Desa¹/Kelurahan Menurut Kecamatan di Kabupaten Sragen, 2018–2022
Number of Villages¹/ Urban Villages by Subdistrict in Sragen Regency, 2018–2022

Kecamatan Subdistrict	2018	2019	2020	2021	2022
(1)	(2)	(3)	(4)	(5)	(6)
Kalijambe	14	14	14	14	14
Plupuh	16	16	16	16	16
Masaran	13	13	13	13	13
Kedawung	10	10	10	10	10
Sambirejo	9	9	9	9	9
Gondang	9	9	9	9	9
Sambungmacan	9	9	9	9	9
Ngrampal	8	8	8	8	8
Karangmalang	10	10	10	10	10
Sragen	8	8	8	8	8
Sidoarjo	12	12	12	12	12
Tanon	16	16	16	16	16
Gemolong	14	14	14	14	14
Miri	10	10	10	10	10
Sumberlawang	11	11	11	11	11
Mondokan	9	9	9	9	9
Sukodono	9	9	9	9	9
Gesi	7	7	7	7	7
Tangen	7	7	7	7	7
Jenar	7	7	7	7	7
Kabupaten Sragen	208	208	208	208	208

Catatan/Note: ¹ Termasuk kelurahan dan Unit Permukiman Transmigrasi (UPT) // *Include Transmigration Settlement Unit*
 Sumber/Source: Peraturan Kepala Badan Pusat Statistik Nomor 29 Tahun 2019 Tanggal 15 Januari 2019 tentang Perubahan Atas Peraturan Kepala Badan Pusat Statistik Nomor 55 Tahun 2018 tentang Kode dan Nama Wilayah Kerja Statistik Tahun 2018
Chief Statistician Regulation Number 29/2019, January 15 2019, as a revision of Chief Statistician Regulation Number 55 of 2018 on Code and Name of Regional Level of Data Collection.

Tabel
Table 2.1.2

**Jumlah Desa dan Rukun Tetangga (RT) Menurut
Kecamatan di Kabupaten Sragen, 2022**
*Number of Villages and Neighbourhoods by Subdistricts in
Sragen Regency, 2022*

Kecamatan Subdistrict	Desa Village	Kelurahan Village	RT Neighbourhood
(1)	(2)	(3)	(4)
Kalijambe	14	0	256
Plupuh	16	0	270
Masaran	13	0	463
Kedawung	10	0	308
Sambirejo	9	0	241
Gondang	9	0	259
Sabungmacan	9	0	285
Ngrampal	8	0	228
Karangmalang	8	2	121
Sragen	2	6	301
Sidoarjo	12	0	318
Tanon	16	0	402
Gemolong	10	4	116
Miri	10	0	206
Sumberlawang	11	0	308
Mondokan	9	0	248
Sukodono	9	0	215
Gesi	7	0	150
Tangen	7	0	170
Jenar	7	0	157
Kabupaten Sragen	196	12	5 022

Sumber/Source: Bagian Pemerintahan, Setda Kabupaten Sragen/Section Governance Secretariat of Sragen Regency

2.2 DEWAN PERWAKILAN RAKYAT DAERAH REGIONAL HOUSE OF REPRESENTATIVE

Tabel 2.2.1 Jumlah Anggota Dewan Perwakilan Rakyat Daerah Menurut Partai Politik dan Jenis Kelamin di Kabupaten Sragen, 2022
Number of Regional House of Representatives's Members by Political Parties and Sex in Sragen Regency 2022

	Partai Politik Political Parties	Laki-laki Male	Perempuan Female	Jumlah Total
	(1)	(2)	(3)	(4)
1	Partai Nasional Demokrat (Nasdem)	1	-	1
2	Partai Keadilan Sejahtera (PKS)	6	-	6
3	Partai Demokrasi Indonesia Perjuangan (PDI-P)	10	3	13
4	Partai Golongan Karya (Golkar)	6	-	6
5	Partai Gerakan Indonesia Raya (Gerindra)	4	1	5
6	Partai Demokrat	4	1	5
7	Partai Persatuan Pembangunan (PPP)	-	-	-
8	Partai Kebangkitan Bangsa (PKB)	5	2	7
9	Partai Hanura	-	-	-
10	Partai Amanat Nasional	2	-	2
	Kabupaten Sragen	38	7	45

Sumber/Source: Sekretariat DPRD Kabupaten Sragen/ Local Parliament Secretary of Sragen Regency

Tabel
Table 2.2.2

**Jumlah Anggota Dewan Perwakilan Rakyat Daerah
Menurut Partai Politik dan Jenis Pendidikan di Kabupaten
Sragen, 2022**
*Number of Members of The Regional House of
Representatives by Political Parties and Level of education
in Sragen Regency, 2022*

	Partai Politik <i>Political Parties</i>	Jenis Pendidikan/ <i>Level of Education</i>				Jumlah <i>Total</i>
		SMA	D1-D3	D4-S1	S2-S3	
	(1)	(2)	(3)	(4)	(5)	(6)
1	Partai Nasional Demokrat (Nasdem)	1	-	-	-	1
2	Partai Keadilan Sejahtera (PKS)	1	-	4	1	6
3	Partai Demokrasi Indonesia Perjuangan (PDI-P)	2	-	7	4	13
4	Partai Golongan Karya (Golkar)	-	-	5	1	6
5	Partai Gerakan Indonesia Raya (Gerindra)	-	-	2	3	5
6	Partai Demokrat	-	-	5	-	5
7	Partai Persatuan Pembangunan (PPP)	-	-	-	-	-
8	Partai Kebangkitan Bangsa (PKB)	1	-	6	-	7
9	Partai Hanura	-	-	-	-	-
10	Partai Amanat Nasional	1	-	1	-	2
	2022	6	-	30	9	45

Sumber/*Source*: Sekretariat DPRD Kabupaten Sragen/ *Local Parliament Secretary of Sragen Regency*

Tabel
Table 2.2.3

**Jumlah Anggota Dewan Perwakilan Rakyat Daerah
Menurut Partai dan Kelompok umur di Kabupaten Sragen,
2022**
*Number of Members of The Regional House of
Representatives by political Parties and Ages group in
Sragen Regency, 2022*

	Partai Politik Political Parties	Umur/age				Jumlah Total
		21-35	36-49	50-59	60+	
	(1)	(2)	(3)	(4)	(5)	(6)
1	Partai Nasional Demokrat (Nasdem)	-	1	-	-	1
2	Partai Keadilan Sejahtera (PKS)	-	2	4	-	6
3	Partai Demokrasi Indonesia Perjuangan (PDI-P)	1	7	5	-	13
4	Partai Golongan Karya (Golkar)	-	4	1	1	6
5	Partai Gerakan Indonesia Raya (Gerindra)	1	-	4	-	5
6	Partai Demokrat	-	4	1	-	5
7	Partai Persatuan Pembangunan (PPP)	-	-	-	-	-
8	Partai Kebangkitan Bangsa (PKB)	3	3	1	-	7
9	Partai Hanura	-	-	-	-	-
10	Partai Amanat Nasional	-	1	-	1	2
	2022	5	22	16	2	45

Sumber/Source: Sekretariat DPRD Kabupaten Sragen/ Local Parliament Secretary of Sragen Regency

Tabel 2.2.4 **Jumlah Produk Hukum Dewan Perwakilan Rakyat Daerah Kabupaten Sragen, 2019-2022**
Table 2.2.4 **Number of DPRD Laws Productin Sragen Regency, 2019-2022**

	Produk Product	Tahun/Years			
		2019	2020	2021	2022
	(1)	(2)	(3)	(4)	(5)
1	Peraturan Daerah Inisiatif	6	3	-	12
2	Keputusan DPRD	24	20	21	21
3	Pernyataan	-	-	-	-
4	Pernyataan Pendapat	-	-	-	-
5	Resolusi	-	-	-	-
6	Kesimpulan Pendapat	-	-	-	-
7	Keputusan Pimpinan DPRD	11	-	11	10
8	Keputusan Panitia Musyawarah	-	-	-	-
9	Memorandum	-	-	-	-
10	Laporan Panitia Anggaran	-	-	-	-
11	Interpelasi	-	-	-	-
12	Laporan Panitia Khusus	61	3	40	41
	2022	102	26	72	84

Sumber/Source: Sekretariat DPRD Kabupaten Sragen/ Local Parliament Secretary of Sragen Regency

Tabel
Table 2.2.5**Jumlah Sidang Dewan Perwakilan Rakyat Daerah
Kabupaten Sragen, 2022**
Number of DPRD Meetings in Sragen Regency, 2022

Bulan Month	Jenis Sidang/Meetings				Jumlah Total
	Paripurna	Pan-Musy	Fraksi	Komisi (I-IV)	
(1)	(2)	(3)	(4)	(5)	(6)
Januari/January	-	3	-	-	3
Februari/February	4	2	-	-	6
Maret/March	4	9	-	-	13
April/April	1	19	-	-	20
Mei/May	0	2	-	-	2
Juni/June	5	1	-	12	18
Juli/July	2	2	1	4	9
Agustus/August	8	4	1	4	17
September/September	4	3	1	-	8
Oktober/October	5	3	1	8	17
November/November	4	3	1	8	16
Desember/December	1	2	-	-	3
2022	38	62	5	36	102

Sumber/Source: Sekretariat DPRD Kabupaten Sragen/ Local Parliament Secretary of Sragen Regency

Tabel
Table 2.2.6

**Jumlah Kegiatan Dewan Perwakilan Rakyat Daerah
Kabupaten Sragen, 2022**
Number of DPRD Activity in Sragen Regency, 2022

Bulan Month	Kunker	Reses	Sidak	Menerima	Pengaduan	
				Kunker dari DPRD Kab/ Kota Lain	LSM	Rakyat
(1)	(2)	(3)	(4)	(5)	(6)	(7)
Januari/January	14	-	-	29	1	-
Februari/February	12	1	-	30	2	-
Maret/March	13	-	-	31	-	-
April/April	12	-	-	23	-	-
Mei/May	10	-	-	21	-	-
Juni/June	12	-	-	24	-	-
Juli/July	4	-	-	29	1	-
Agustus/August	8	1	-	31	-	-
September/September	18	-	-	30	1	-
Oktober/October	21	1	-	29	2	-
November/November	16	-	-	37	1	-
Desember/December	10	-	-	25	-	-
	150	3	-	339	8	-

Sumber/Source: Sekretariat DPRD Kabupaten Sragen/ Local Parliament Secretary of Sragen Regency

2.3 SUMBER DAYA MANUSIA HUMAN RESOURCES

Tabel 2.3.1 **Jumlah Pegawai Negeri Sipil Menurut Jabatan dan Jenis Kelamin di Kabupaten Sragen, Desember 2021 dan Desember 2022**
Number of Civil Servants by Occupation and Sex in Sragen Regency, December 2021 dan December 2022

Jabatan <i>Occupation</i>	2021		Jumlah <i>Total</i>
	Laki-laki <i>Male</i>	Perempuan <i>Female</i>	
(1)	(2)	(3)	(4)
Jabatan Pimpinan Tinggi Utama <i>Senior Executives</i>	0	0	0
Jabatan Pimpinan Tinggi Madya <i>Middle Executives</i>	0	0	0
Jabatan Pimpinan Tinggi Pratama <i>Junior Executives</i>	17	3	20
Administrator/Administrator	123	33	156
Pengawas/Supervisor	283	165	448
Eselon V/5 th Echelon	0	0	0
Jabatan Fungsional Dosen <i>Certain Functional Position for Lecturer</i>	0	0	0
Jabatan Fungsional Guru <i>Certain Functional Position for Teacher</i>	1 301	2 039	3 340
Jabatan Fungsional Medis <i>Certain Functional Position for Medical Field</i>	176	777	953
Jabatan Fungsional Teknis <i>Certain Functional Position for Technical Field</i>	653	545	1 198
Jabatan Fungsional Umum/Pelaksana <i>General Functional Position</i>	1 189	946	2 135
Jumlah/Total	3 742	4 508	8 250

Lanjutan Tabel/*Continued Table 2.3.1*

Jabatan <i>Occupation</i>	2022		
	Laki-laki <i>Male</i>	Perempuan <i>Female</i>	Jumlah <i>Total</i>
(1)	(2)	(3)	(4)
Jabatan Pimpinan Tinggi Utama <i>Senior Executives</i>	0	0	0
Jabatan Pimpinan Tinggi Madya <i>Middle Executives</i>	0	0	0
Jabatan Pimpinan Tinggi Pratama <i>Junior Executives</i>	23	5	28
Administrator/ <i>Administrator</i>	128	39	167
Pengawas/ <i>Supervisor</i>	174	104	278
Eselon V/ <i>5th Echelon</i>	0	0	0
Jabatan Fungsional Dosen <i>Certain Functional Position for Lecturer</i>	0	0	0
Jabatan Fungsional Guru <i>Certain Functional Position for Teacher</i>	1 427	2 344	3 771
Jabatan Fungsional Medis <i>Certain Functional Position for Medical Field</i>	176	927	1 103
Jabatan Fungsional Teknis <i>Certain Functional Position for Technical Field</i>	753	645	1 398
Jabatan Fungsional Umum/Pelaksana <i>General Functional Position</i>	1 205	1 266	2 471
Jumlah/<i>Total</i>	3 886	5 330	9 216

Sumber/*Source*: Badan Kepegawaian Daerah Kabupaten Sragen/*Local Employment Board of Sragen Regency*

Tabel
Table 2.3.2**Jumlah Pegawai Negeri Sipil Menurut Tingkat Pendidikan dan Jenis Kelamin di Kabupaten Sragen, Desember 2021 dan Desember 2022**
Number of Civil Servants by Educational Level and Sex in Sragen Regency, December 2021 and December 2022

Tingkat Pendidikan <i>Educational Level</i>	2021		
	Laki-laki <i>Male</i>	Perempuan <i>Female</i>	Jumlah <i>Total</i>
(1)	(2)	(3)	(4)
Sekolah Dasar (SD) <i>Primary School</i>	53	10	63
Sekolah Menengah Pertama (SMP) <i>Junior High School</i>	125	11	136
Sekolah Menengah Atas (SMA) <i>Senior High School</i>	782	209	991
Diploma I/Akta I <i>Diploma I/Akta I</i>	6	13	19
Diploma II/Akta II <i>Diploma II/Akta II</i>	34	24	58
Diploma III/Akta III <i>Diploma III/Akta III</i>	342	895	1 237
Diploma IV/Akta IV <i>Diploma IV/Akta IV</i>	202	389	591
S1/Sarjana <i>Under Graduate/Bachelor</i>	1 831	2 635	4 466
S2/Pasca Sarjana <i>Graduate</i>	396	292	688
S3/Doktor/Ph.D <i>Post Graduate</i>	0	1	1
Jumlah/Total	3 771	4 479	8 250

Lanjutan Tabel/*Continued Table 2.3.2*

Tingkat Pendidikan <i>Educational Level</i>	2022		
	Laki-laki <i>Male</i>	Perempuan <i>Female</i>	Jumlah <i>Total</i>
(1)	(2)	(3)	(4)
Sekolah Dasar (SD) <i>Primary School</i>	53	13	66
Sekolah Menengah Pertama (SMP) <i>Junior High School</i>	122	16	138
Sekolah Menengah Atas (SMA) <i>Senior High School</i>	754	209	963
Diploma I/Akta I <i>Diploma I/Akta I</i>	6	13	19
Diploma II/Akta II <i>Diploma II/Akta II</i>	34	24	58
Diploma III/Akta III <i>Diploma III/Akta III</i>	231	890	1 121
Diploma IV/Akta IV <i>Diploma IV/Akta IV</i>	202	389	591
S1/Sarjana <i>Under Graduate/Bachelor</i>	2 028	3 473	5 501
S2/Pasca Sarjana <i>Graduate</i>	456	302	758
S3/Doktor/Ph.D <i>Post Graduate</i>	0	1	1
Jumlah/Total	3 886	5 330	9 216

Sumber/Source: Badan Kepegawaian Daerah Kabupaten Sragen/*Local Employment Board of Sragen Regency*

Tabel
Table 2.3.3

**Jumlah Pegawai Negeri Sipil Menurut Tingkat
Kepangkatan dan Jenis Kelamin di Kabupaten Sragen,
Desember 2021 dan Desember 2022**
*Number of Civil Servants by Hierarchy and Sex in Sragen
Regency, December 2021 and December 2022*

Pangkat/Golongan/Ruang <i>Hierarchy</i>	2021		
	Laki-laki <i>Male</i>	Perempuan <i>Female</i>	Jumlah <i>Total</i>
(1)	(2)	(3)	(4)
Golongan I/Range I	96	3	99
1. I/A (Juru Muda/ <i>Junior Clerk</i>)	0	0	0
2. I/B (Juru Muda Tingkat I/ <i>First Class Junior Clerk</i>)	2	0	2
3. I/C (Juru/ <i>Clerk</i>)	9	1	10
4. I/D (Juru Tingkat I/ <i>First Class Clerk</i>)	85	2	87
Golongan II/Range II	866	638	1 504
5. II/A (Pengatur Muda/ <i>Junior Supervisor</i>)	46	10	56
6. II/B (Pengatur Muda Tingkat I/ <i>First Class Junior Supervisor</i>)	200	58	258
7. II/C (Pengatur/ <i>Supervisor</i>)	238	279	517
8. II/D (Pengatur Tingkat I/ <i>First Class Supervisor</i>)	382	291	673
Golongan III/Range III	1 704	2 874	4 578
9. III/A (Penata Muda/ <i>Junior Superintendent</i>)	498	1 082	1 580
10. III/B (Penata Muda Tingkat I/ <i>First Class Junior Superintendent</i>)	389	615	1 004
11. III/C (Penata/ <i>Superintendent</i>)	383	599	982
12. III/D (Penata Tingkat I/ <i>First Class Superintendent</i>)	434	578	1 012
Golongan IV/Range IV	967	1 102	2 069
13. IV/A (Pembina/ <i>Administrator</i>)	689	760	1 449
14. IV/B (Pembina Tingkat I/ <i>First Class Administrator</i>)	236	318	554
15. IV/C (Pembina Utama Muda/ <i>Junior Administrator</i>)	36	22	58
16. IV/D (Pembina Utama Madya/ <i>Middle Administrator</i>)	5	2	7
17. IV/E (Pembina Utama/ <i>Senior Administrator</i>)	1	0	1
Jumlah/Total	3 633	4 617	8 250

Lanjutan Tabel/Continued Table 2.3.3

Pangkat/Golongan/Ruang Hierarchy		2022		
		Laki-laki Male	Perempuan Female	Jumlah Total
(1)	(2)	(3)	(4)	
Golongan I/Range I		68	4	72
1. I/A	(Juru Muda/Junior Clerk)	1	3	4
2. I/B	(Juru Muda Tingkat I/First Class Junior Clerk)	2	0	2
3. I/C	(Juru/Clerk)	5	1	6
4. I/D	(Juru Tingkat I/First Class Clerk)	60	0	60
Golongan II/Range II		805	618	1 423
5. II/A	(Pengatur Muda/Junior Supervisor)	49	6	55
6. II/B	(Pengatur Muda Tingkat I/First Class Junior Supervisor)	152	18	170
7. II/C	(Pengatur/Supervisor)	191	287	478
8. II/D	(Pengatur Tingkat I/First Class Supervisor)	413	307	720
Golongan III/Range III		1 612	2 831	4 443
9. III/A	(Penata Muda/Junior Superintendent)	430	926	1 356
10. III/B	(Penata Muda Tingkat I/First Class Junior Superintendent)	372	647	1 019
11. III/C	(Penata/Superintendent)	346	605	951
12. III/D	(Penata Tingkat I/First Class Superintendent)	464	653	1 117
Golongan IV/Range IV		812	911	1 723
13. IV/A	(Pembina/Administrator)	561	605	1 166
14. IV/B	(Pembina Tingkat I/First Class Administrator)	210	287	497
15. IV/C	(Pembina Utama Muda/Junior Administrator)	36	19	55
16. IV/D	(Pembina Utama Madya/Middle Administrator)	4	0	4
17. IV/E	(Pembina Utama/Senior Administrator)	1	0	1
Jumlah/Total		3 297	4 364	7 661

Sumber/Source: Badan Kepegawaian Daerah Kabupaten Sragen/Local Employment Board of Sragen Regency

Tabel
Table 2.3.4**Jumlah Pegawai Negeri Sipil Menurut Dinas/Instansi
Pemerintah dan Jenis Kelamin di Kabupaten Sragen,
2022**
*Number of Civil Servants by Institution/Office and Sex in
Sragen Regency, 2022*

Dinas <i>Civil Service</i>	2022		
	Laki-laki <i>Male</i>	Perempuan <i>Female</i>	Jumlah <i>Total</i>
(1)	(2)	(3)	(4)
Badan Kepegawaian dan Pengembangan Sumber Daya Manusia	34	21	55
Badan Kesatuan Bangsa dan Politik	24	6	30
Badan Penanggulangan Bencana Daerah	8	3	11
Badan Pengelolaan Keuangan dan Pendapatan Daerah	42	34	76
Badan Perencanaan Pembangunan Daerah, Penelitian dan Pengembangan	22	18	40
Dinas Arsip dan Perpustakaan	15	14	29
Dinas Kependudukan dan Pencatatan Sipil	27	9	36
Dinas Kesehatan	207	1 006	1 213
Dinas Ketahanan Pangan			
Dinas Komunikasi dan Informatika	20	11	31
Dinas Koperasi, Usaha Kecil dan Menengah	118	42	160
Dinas Lingkungan Hidup	85	20	105
Dinas Pekerjaan Umum dan Penataan Ruang	162	29	191
Dinas Pemberdayaan Masyarakat dan Desa	16	17	33
Dinas Pemuda, Olahraga, dan Pariwisata	31	14	45
Dinas Penanaman Modal dan Pelayanan Terpadu Satu Pintu	9	15	24
Dinas Pendidikan dan Kebudayaan	1 989	3 411	5 400
Dinas Pengendalian Penduduk, Keluarga Berencana dan Pemberdayaan Perempuan dan Perlindungan Anak	11	17	28
Dinas Perhubungan	55	8	63
Dinas Perindustrian dan Perdagangan			

Lanjutan Tabel/*Continued Table 2.3.4*

Dinas <i>Civil Service</i>	2022		
	Laki-laki <i>Male</i>	Perempuan <i>Female</i>	Jumlah <i>Total</i>
(1)	(2)	(3)	(4)
Dinas Pertanian dan Ketahanan Pangan	161	59	220
Dinas Perumahan dan Kawasan Permukiman	51	17	68
Dinas Peternakan dan Perikanan			
Dinas Sosial	11	21	32
Dinas Tenaga Kerja	46	16	62
Inspektorat	24	23	47
Kecamatan Gemolong	28	9	37
Kecamatan Gesi	12	3	15
Kecamatan Gondang	11	4	15
Kecamatan Jenar	10	3	13
Kecamatan Kalijambe	21	2	23
Kecamatan Karangmalang	19	10	29
Kecamatan Kedawung	13	6	19
Kecamatan Masaran	14	6	20
Kecamatan Miri	9	5	14
Kecamatan Mondokan	12	3	15
Kecamatan Ngrampal	14	7	21
Kecamatan Plupuh	15	3	18
Kecamatan Sambirejo	20	2	22
Kecamatan Sambungmacan	12	5	17
Kecamatan Sidoharjo	14	9	23
Kecamatan Sragen	41	20	61
Kecamatan Sukodono	13	3	16
Kecamatan Sumberlawang	12	3	15

Lanjutan Tabel/*Continued Table 2.3.4*

Dinas <i>Civil Service</i>	2022		
	Laki-laki <i>Male</i>	Perempuan <i>Female</i>	Jumlah <i>Total</i>
(1)	(2)	(3)	(4)
Kecamatan Tangen	13	1	14
Kecamatan Tanon	12	6	18
Pemerintah Kabupaten Sragen			
RSUD dr. Soehadi Prijonegoro Sragen	161	339	500
Rumah Sakit Umum Daerah dr. Soeratno Gemolong	47	109	156
Satuan Polisi Pamong Praja	48	8	56
Sekretariat Daerah	96	58	154
Sekretariat DPRD	30	6	36
Jumlah/Total	3 865	5 461	9 326

Sumber/Source: Badan Kepegawaian Daerah Kabupaten Sragen/*Local Employment Board of Sragen Regency*

Tabel
Table 2.3.5

**Banyaknya Anggota Hansip Menurut Kecamatan
Klasifikasi Tugas di Kabupaten Sragen, 2022**
*Number of Civil Defense Staff by Subdistricts and Job
Qualifications in Sragen Regency, 2022*

Kecamatan Subdistrict	Kualifikasi Tugas Job Qualification			Jumlah Total
	Linmas PublicCare	Kamra Civil Peacefull	Wanra Civil Opposite	
(1)	(2)	(3)	(4)	(5)
Kalijambe	421	-	-	421
Plupuh	508	-	-	508
Masaran	418	-	-	418
Kedawung	318	-	-	318
Sambirejo	288	-	-	288
Gondang	260	-	-	260
Sambungmacan	294	-	-	294
Ngrampal	252	-	-	252
Karangmalang	372	-	-	372
Sragen	279	-	-	279
Sidoarjo	362	-	-	362
Tanon	503	-	-	503
Gemolong	455	-	-	455
Miri	319	-	-	319
Sumberlawang	362	-	-	362
Mondokan	290	-	-	290
Sukodono	276	-	-	276
Gesi	223	-	-	223
Tangen	203	-	-	203
Jenar	222	-	-	222
Kabupaten Sragen	6 625	-	-	6 625

Sumber/Source: Satpol PP Kabupaten Sragen / Civil Service Police Unit of Sragen Regency

Tabel
Table 2.3.6**Banyaknya Anggota Hansip Menurut Klasifikasi Pendidikan dan Latihan di Kabupaten Sragen, 2021-2022**
Number of Civil Defense Staff by Training Classifications in Sragen Regency, 2021-2022

Klasifikasi Pendidikan dan Latihan <i>Training Classifications</i>	2021	2022
(1)	(2)	(3)
Belum Terlatih	6 450	6 425
LATSAR	-	-
KALAK A	-	-
KALAK B	-	-
P B A	-	-
Pelatihan/Pembekalan Pengamanan Pemilu/Pilkada	200	200
Jumlah/Total	6 650	6 625

Sumber/Source: Satpol PP Kabupaten Sragen / Civil Service Police Unit of Sragen Regency

Tabel
Table 2.3.7

Banyaknya Anggota Hansip Menurut Kecamatan dan Tingkat Pendidikan di Kabupaten Sragen, 2022
Number of Civil Defense Staff by Subdistricts and Educational Levels in Sragen Regency, 2022

Kecamatan Subdistrict	Tingkat Pendidikan Educational Level			Jumlah Total
	SD Elementary School	SMP Junior High School	≥ SMU ≥ Senior High School	
(1)	(2)	(3)	(4)	(5)
Kalijambe	311	50	60	421
Plupuh	421	59	28	508
Masaran	255	70	93	418
Kedawung	183	89	46	318
Sambirejo	228	32	28	288
Gondang	237	15	8	260
Sambungmacan	254	25	15	294
Ngrampal	200	38	14	252
Karangmalang	217	80	75	372
Sragen	128	99	52	279
Sidoarjo	146	101	115	362
Tanon	293	117	93	503
Gemolong	388	40	27	455
Miri	184	72	63	319
Sumberlawang	215	107	40	362
Mondokan	195	40	55	290
Sukodono	203	27	46	276
Gesi	74	83	66	223
Tangen	173	28	2	203
Jenar	201	6	15	222
Kabupaten Sragen	4 506	1 178	941	6 625

Sumber/Source: Satpol PP Kabupaten Sragen / Civil Service Police Unit of Sragen Regency

2.4 KEUANGAN PEMERINTAH GOVERNMENT FINANCE

Tabel 2.4.1 **Realisasi Pendapatan Pemerintah Kabupaten Sragen Menurut Jenis Pendapatan (ribu rupiah), 2021–2022**
Actual Sragen Regency Government Revenues by Kind of Revenues (thousand rupiahs), 2021–2022

Jenis Pendapatan/Kind of Revenues	2021	2022
(1)	(2)	(3)
1 Pendapatan asli daerah Local Government Receipt	537 281 674 866	364 494 544 324
a Pajak daerah / Local Taxes Receipt	107 148 796 972	118 344 911 161
b Retribusi daerah / Retributions Receipt	13 581 149 151	19 024 537 890
c Bagian Laba usaha milik daerah Local / Government Corporate Profit	22 249 581 299	24 773 847 305
d Lain-lain Pendapatan Asli Daerah / Other Receipt	394 302 147 444	202 351 247 968
2 Dana Perimbangan / Balance Funds	1 324 329 482 026	1 134 005 348 330
a Bagi Hasil Pajak / Bagi Hsl Bukn Pajak / Tax and Non Tax Share	38 765 724 777	45 351 379 638
b Dana Alokasi Umum	984 484 500 000	979 305 029 339
c Dana Alokasi Khusus	80 332 177 249	94 917 473 353
d Dana Insentif Daerah	220 747 080 000	14 431 466 000
3 Lain-lain Penerimaan Yang Sah / Others Receipt	475 134 127 479	388 706 540 000
a Pendapatan Hibah / Revenue Grants	88 715 170 000	5 723 900 000
b Dana Bagi Hasil Pajak dari Provinsi dan Pemda lainnya / Tax Sharing Fund of the Province and other local government	174 684 467 479	184 776 461 000
c Dana Penyesuaian dan dana Otonomi Khusus	175 365 649 000	182 671 645 000
d Bantuan Keuangan dari Provinsi atau Pemerintah Daerah lainnya/ Financial assistance from the Provincial or other Local Government	36 368 841 000	15 534 534 000
Jumlah/Total	2 336 745 284 371	1 887 206 432 654

Sumber/Source: Bagian Pengelolaan dan Pendapatan Daerah Kabupaten Sragen/ *Regional Management and Revenue Departement of Sragen Regency*

Tabel
Table 2.4.2**Realisasi Belanja Pemerintah Kabupaten Sragen Menurut Jenis Belanja (ribu rupiah), 2021–2022**
Actual Sragen Regency Government Expenditures by Kind of Expenditures (thousand rupiahs), 2021–2022

Jenis Pengeluaran/Kind of Expenditure	2021	2022
(1)	(2)	(3)
1 Pendapatan asli daerah / Local Government Receipt	537 281 674 866	364 494 544 324
a Pajak daerah / Local Taxes Receipt	107 148 796 972	118 344 911 161
b Retribusi daerah / Requisitions Receipt	13 581 149 151	19 024 537 890
c Bagian Laba usaha milik daerah Local / Government Corporate Profit	22 249 581 299	24 773 847 305
d Lain-lain Pendapatan Asli Daerah / Other Receipt	394 302 147 444	202 351 247 968
2 Dana Perimbangan / Balance Funds	1 324 329 482 026	1 134 005 348 330
a Bagi Hasil Pajak / Bagi Hsl Bukn Pajak / Tax and Non Tax Share	38 765 724 777	45 351 379 638
b Dana Alokasi Umum	984 484 500 000	979 305 029 339
c Dana Alokasi Khusus	80 332 177 249	94 917 473 353
d Dana Insentif Daerah	220 747 080 000	14 431 466 000
3 Lain-lain Penerimaan Yang Sah / Others Receipt	475 134 127 479	388 706 540 000
a Pendapatan Hibah / Revenue Grants	88 715 170 000	5 723 900 000
b Dana Bagi Hasil Pajak dari Propinsi dan Pemda lainnya / Tax Sharing Fund of the Province and other local government	174 684 467 479	184 776 461 000
c Dana Penyesuaian dan dana Otonomi Khusus	175 365 649 000	182 671 645 000
d Bantuan Keuangan dari Provinsi atau Pemerintah Daerah lainnya/ Financial assistance from the Provincial or	36 368 841 000	15 534 534 000
Jumlah/Total	2 336 745 284 371	1 887 206 432 654

Sumber/Source: Bagian Pengelolaan dan Pendapatan Daerah Kabupaten Sragen/ *Regional Management and Revenue Departement of Sragen Regency*

2.5 PEMILIHAN UMUM GENERAL ELECTION

Tabel 2.5.1 Jumlah Pemilih Tetap pada Pemilihan Kepala Daerah Menurut Kecamatan di Kabupaten Sragen, 2022
Number of Registered Fix Voters in Local Election by Subdistricts in Sragen Regency, 2022

Kecamatan <i>Subdistrict</i>	Daftar Pemilih Tetap (DPT) Registered Fixed Voter		
	Laki-laki <i>Male</i>	Perempuan <i>Female</i>	Jumlah <i>Total</i>
(1)	(2)	(3)	(4)
Kalijambe	20 091	19 917	40 008
Plupuh	19 678	19 800	39 478
Masaran	28 739	29 184	57 923
Kedawung	24 823	25 479	50 302
Sambirejo	15 464	15 907	31 371
Gondang	17 928	18 490	36 418
Sambungmacan	18 660	19 259	37 919
Ngrampal	15 890	16 771	32 661
Karangmalang	25 726	27 255	52 981
Sragen	25 290	27 076	52 366
Sidoharjo	22 035	22 849	44 884
Tanon	22 869	23 333	46 202
Gemolong	18 888	19 540	38 428
Miri	13 939	14 166	28 105
Sumberlawang	18 510	19 060	37 570
Mondokan	14 969	15 004	29 973
Sukodono	12 701	13 292	25 993
Gesi	8 636	9 070	17 706
Tangen	11 260	11 311	22 571
Jenar	11 321	11 485	22 806
Kabupaten Sragen	367 417	378 248	745 665

Sumber/Source: Komisi Pemilihan Umum Kabupaten Sragen/General Election Commission of Sragen Regency

Tabel
Table 2.5.2

**Jumlah Suara Sah dalam Pemilihan Bupati dan Wakil
Bupati Menurut Kecamatan, Periode 2022-2026**
**Number of Valid Votes in Regent and Deputy Regent
Elections by Subdistrict, Period 2022-2026**

Kecamatan Subdistrict	Suara Sah Pasangan Calon Bupati Legitimate Voice of the Regent Candidate Pair		
	Kolom Kosong First Candidate	dr.Hj.Kusdinar Untung Yuni Sukowati - H.Suroto Second Candidate	Jumlah Total
(1)	(2)	(3)	(4)
Kalijambe	20 091	19 917	40 008
Plupuh	19 678	19 800	39 478
Masaran	28 739	29 184	57 923
Kedawung	24 823	25 479	50 302
Sambirejo	15 464	15 907	31 371
Gondang	17 928	18 490	36 418
Sambungmacan	18 660	19 259	37 919
Ngrampal	15 890	16 771	32 661
Karangmalang	25 726	27 255	52 981
Sragen	25 290	27 076	52 366
Sidoharjo	22 035	22 849	44 884
Tanon	22 869	23 333	46 202
Gemolong	18 888	19 540	38 428
Miri	13 939	14 166	28 105
Sumberlawang	18 510	19 060	37 570
Mondokan	14 969	15 004	29 973
Sukodono	12 701	13 292	25 993
Gesi	8 636	9 070	17 706
Tangen	11 260	11 311	22 571
Jenar	11 321	11 485	22 806
Kabupaten Sragen	367 417	378 248	745 665

Sumber/Source: Komisi Pemilihan Umum Kabupaten Sragen/General Election Commission of Sragen Regency

PENDUDUK DAN KETENAGAKERJAAN

Population and Employment

03

Jumlah Penduduk Kabupaten Sragen 2022

Population of Sragen Regency



992.243 jiwa

Jumlah Penduduk Berumur 15 Tahun Keatas Menurut Jenis Kegiatan Selama Seminggu

Population Aged 15 Years and Over by Type of Activity During The Previous Week



493.619

Angkatan Kerja
economically active



217.670

Bukan Angkatan Kerja
economically inactive

PENJELASAN TEKNIS

TECHNICAL NOTES

- | | |
|--|---|
| <p>1. Salah satu sumber data kependudukan adalah sensus penduduk yang dilaksanakan setiap sepuluh tahun sekali. Sensus penduduk telah dilaksanakan sebanyak tujuh kali sejak Indonesia merdeka, yaitu tahun 1961, 1971, 1980, 1990, 2000, 2010, dan 2020.</p> | <p>1. <i>One of the sources of demographic data is population census, which is conducted every ten years. Population Census has been conducted seven times since Indonesia's independence: 1961, 1971, 1980, 1990, 2000, 2010, and 2020.</i></p> |
| <p>2. Keenam sensus penduduk sebelumnya dilaksanakan dengan menggunakan metode tradisional, yaitu mencatat setiap penduduk dari rumah ke rumah. Pertama kalinya dalam sejarah sensus penduduk di Indonesia, Sensus Penduduk 2020 (SP2020) menggunakan metode kombinasi yaitu dengan memanfaatkan data Administrasi Kependudukan (Admindex) dari Direktorat Jenderal Kependudukan dan Pencatatan Sipil (Ditjen Dukcapil) Kementerian Dalam Negeri (Kemendagri) sebagai data dasar pelaksanaan SP2020. Hal ini dirancang dan dilaksanakan sebagai upaya untuk mewujudkan "SATU DATA KEPENDUDUKAN INDONESIA".</p> | <p>2. <i>The previous six population censuses were carried out using the traditional method, canvassing each person door-to-door. For the first time in the history of the population census in Indonesia, the 2020 Population Census (PC2020) used a combined method, that is utilizing Population Administration data managed by the Directorate General of Population and Civil Registration of the Ministry of Home Affairs as the basic data for the population census. This is designed and implemented as an effort to realize "ONE INDONESIAN POPULATION DATA".</i></p> |
| <p>3. SP2020 mencakup seluruh penduduk yang tinggal di wilayah teritorial Indonesia, mencakup Warga Negara Indonesia (WNI) dan Warga Negara Asing (WNA) yang telah menetap atau</p> | <p>3. <i>PC2020 covered all residents who live in Indonesia's territory, including Indonesian citizens (WNI) and foreign citizens (WNA) who have stayed or plan to stay in Indonesian territory for at least one</i></p> |

berencana menetap di wilayah Indonesia selama minimal satu tahun. WNI yang dicakup juga termasuk mereka yang berada di luar negeri, yaitu Anggota Korps Diplomatik Republik Indonesia beserta keluarganya di luar negeri dan Anggota TNI/POLRI beserta keluarganya yang sedang melakukan misi perdamaian di luar negeri.

4. Untuk tahun yang tidak dilaksanakan sensus penduduk, data kependudukan diperoleh dari hasil proyeksi penduduk. Proyeksi penduduk merupakan suatu perhitungan ilmiah yang didasarkan pada asumsi dari komponen-komponen perubahan penduduk, yaitu kelahiran, kematian, dan migrasi (migrasi internasional dan migrasi risen antar provinsi). Proyeksi penduduk interim 2020-2023 dihitung menggunakan data dasar penduduk hasil perapihan umur dari data Administrasi Kependudukan dan SP2020 dengan menggunakan asumsi Angka Kelahiran Total sejak tahun 2020 konstan 2,1 (sesuai Proyeksi Survei Penduduk antar Sensus (SUPAS) 2015-2045), Angka Kematian Bayi (AKB) meneruskan hasil Proyeksi SUPAS 2015-2045, dan pola migrasi 2020 sama dengan pola migrasi hasil SUPAS 2015.

year. The Indonesian citizens who are covered also include those who are abroad, namely members of the Diplomatic Corps of the Republic of Indonesia and their families abroad and members of the TNI/POLRI and their families who are carrying out Peacekeeping Missions abroad.

4. *For the periods besides the census year, population projection is applied to estimate population for those years. The population projection is an estimation based on the demographic components, such as birth, death, and migration (international migration and recent migration). The interim population projection for 2020-2023 is calculated from the single age smoothed combined from Population Administration Data and the 2020 Population Census. It uses the assumption that the Total Fertility Rate (TFR) since 2020 is constant at 2.1 (according to the population projection of 2015-2045 Intercensal Population Survey (SUPAS)), Infant Mortality Rate (IMR) continues the results of the 2015-2045 SUPAS Projection, and the 2020 migration pattern is the same as the pattern of migration in SUPAS2015 results.*

5. Dalam publikasi ini, data yang disajikan merupakan hasil SP2020 (September), dan hasil proyeksi penduduk interim 2020-2023 (pertengahan tahun/Juni).
 6. Penduduk Indonesia adalah semua orang yang berdomisili di wilayah teritorial Indonesia, mencakup Warga Negara Indonesia (WNI) dan Warga Negara Asing (WNA) yang telah menetap selama satu tahun atau lebih atau berencana menetap di wilayah Indonesia selama minimal satu tahun. Pada sensus sebelumnya referensi waktu dalam konsep kependudukan adalah enam bulan. Perubahan ini didasari oleh UU No. 24 Tahun 2013 tentang Perubahan atas UU No. 23 Tahun 2006 tentang Administrasi Kependudukan pada Pasal 15
 7. Laju pertumbuhan penduduk per tahun adalah angka yang menunjukkan rata-rata tingkat penambahan penduduk per tahun dalam jangka waktu tertentu. Angka ini dinyatakan sebagai persentase dari penduduk dasar. Metode penghitungan laju pertumbuhan penduduk yang digunakan oleh BPS adalah metode geometrik.
 8. Kepadatan penduduk adalah ukuran persebaran penduduk yang menunjukkan jumlah
5. *The data presented in this publication are the PC2020 results (September) and the result of interim population projection 2020-2023 (midyear/June).*
 6. *The population of Indonesia are all people who live in Indonesia's territory, including Indonesian citizens and foreign citizens who have lived for one year or more or plan to stay in Indonesia territory for at least one year. In the previous census the time reference in the population concept was six months. This change is based on Law no.24 of 2013 concerning Amendments to Law no. 23 of 2006 concerning Population Administration in Article 15.*
 7. *Annual population growth rate is a number that shows the average rate of population growth per year in a certain period. This rate is a percentage of the basic population. The method used by Statistics Indonesia is the geometric method.*
 8. *Population density is a measure of the distribution of the population which shows the total population*

- penduduk untuk setiap kilometer persegi luas wilayah.
9. Rasio jenis kelamin adalah perbandingan antara jumlah penduduk laki-laki dan jumlah penduduk perempuan pada suatu daerah dan waktu tertentu, yang biasanya dinyatakan dalam banyaknya penduduk laki-laki per 100 perempuan.
10. Penduduk usia kerja adalah penduduk yang berumur 15 tahun ke atas.
11. Angkatan kerja adalah penduduk usia kerja (15 tahun ke atas) yang bekerja punya pekerjaan namun sementara tidak bekerja dan pengangguran.
12. Bekerja adalah kegiatan ekonomi yang dilakukan oleh seseorang dengan maksud memperoleh atau membantu memperoleh pendapatan atau keuntungan dan lamanya bekerja paling sedikit 1 jam secara terus menerus dalam seminggu yang lalu (termasuk pekerja keluarga tanpa upah yang membantu dalam suatu usaha/kegiatan ekonomi).
13. Jumlah jam kerja seluruhnya adalah jumlah jam kerja yang digunakan untuk bekerja (tidak termasuk jam kerja istirahat resmi dan jam kerja yang digunakan
- for each square kilometer of area.*
9. *Sex ratio is the ratio between total male population and female population in a certain area and at a certain time, which is usually stated in the number of male residents per 100 females.*
10. *Working age population is persons of 15 years and over.*
11. *Labor force or economically active are persons of 15 years and over who in the previous week were working temporarily absent from work but having jobs and unemployment.*
12. *Working is economic activity conducted by a person and intended to earn income by doing work or helping to do work at least one hour continuously during the reference week (including unpaid family worker/s for any economic activity).*
13. *Total working hours is the total hours spent by an employee to perform all jobs (excluding the time used for other activities which are not classified as work).*

- untuk hal-hal di luar pekerjaan).
14. Lapangan usaha adalah bidang kegiatan dari pekerjaan/tempat bekerja di mana seseorang bekerja. Klasifikasi lapangan usaha mengikuti Klasifikasi Baku Lapangan Usaha Indonesia (KBLI) dalam 1 digit.

14. Industry is field of a person's activity or establishment. The classification of industries follows the Indonesia Standard Industrial Classification (KBLI) in one digit.
 15. Status pekerjaan adalah kedudukan seseorang dalam unit usaha/kegiatan dalam melakukan pekerjaan.

15. Employment status is the status of a person at his place of work or establishment where he was employed.
 16. Berusaha sendiri tanpa dibantu orang lain adalah bekerja atau berusaha dengan menanggung risiko secara ekonomis yaitu dengan tidak kembalinya ongkos produksi yang telah dikeluarkan dalam rangka usahanya tersebut serta tidak menggunakan pekerja dibayar maupun pekerja tak dibayar termasuk yang sifat pekerjaannya memerlukan teknologi atau keahlian khusus.

16. Own-account worker is a person who works at his own risk without assisted by paid per mount worker or unpaid worker include technical job or skill job.
 17. Berusaha dibantu buruh tidak tetap/buruh tidak dibayar adalah bekerja atau berusaha atas risiko sendiri dan menggunakan buruh/pekerja tak dibayar dan atau buruh/pekerja tidak tetap.

17. Employer assisted by temporary workers/unpaid worker is a person who works at his own risk and assisted by temporary worker/unpaid worker.
 18. Berusaha dibantu buruh tetap/buruh dibayar adalah berusaha atas risiko sendiri dan mempekerjakan paling sedikit satu orang buruh/pekerja tetap yang dibayar.

18. Employer assisted by permanent workers/paid workers is a person who does his business at her/his own risk at least one assisted by paid permanent worker.

19. Buruh/karyawan/pegawai adalah seseorang yang bekerja pada orang lain atau instansi/kantor/perusahaan secara tetap dengan menerima upah/gaji baik berupa uang/barang. Buruh yang tidak mempunyai majikan tetap tidak digolongkan sebagai buruh/karyawan tetapi sebagai pekerja bebas. Seseorang dianggap memiliki majikan tetap jika memiliki 1 (satu) majikan yang sama dalam sebulan terakhir khusus pada sektor bangunan batasannya tiga bulan. Apabila majikannya instansi/lembaga boleh lebih dari satu.
20. Pekerja bebas adalah seseorang yang bekerja pada orang lain/majikan/institusi yang tidak tetap (lebih dari 1 majikan dalam sebulan terakhir) di usaha pertanian baik berupa usaha rumah tangga maupun bukan usaha rumah tangga ataupun di nonpertanian atas dasar balas jasa dengan menerima upah baik berupa uang maupun barang dan baik dengan pembayaran harian maupun borongan
21. Pekerja tak dibayar adalah seseorang yang bekerja membantu usaha untuk memperoleh penghasilan yang dilakukan oleh salah seorang anggota rumah tangga atau bukan anggota rumah tangga tanpa mendapat upah baik uang/barang.
19. *Employee is a person who work permanently for other people or institution/office/company and gains some money/cash or goods as wage/salary. Labor who have no permanent employer is not categorized as a laborer/ worker/ employee but casual worker. A laborers in general is considered to have a permanent employer if he has the same employer during the past month particularly for building construction sector is 3 months. If the employer is an institution more than 1 (one) employer is allowed.*
20. *Casual employee is a person who does not work permanently for other people/employer/ institution (more than 1 employer during the last 1 month) in agricultural sector either home industry or not home industry or in non-agricultural sector based on remuneration paid with money or goods and based on daily or contact payment system.*
21. *Unpaid worker is a person who intended to work without pay either with money or good in an establishment run by other members of the family relative or neighbour.*

**3.1 PENDUDUK
POPULATION**

Tabel 3.1.1 Penduduk, Laju Pertumbuhan Penduduk per Tahun, Distribusi Persentase Penduduk, Kepadatan Penduduk, dan Rasio Jenis Kelamin Penduduk Menurut Kecamatan di Kabupaten Sragen, 2022
Population, Annual Population Growth Rate, Percentage Distribution of Population, Population Density and Population Sex Ratio by Subdistrict in Sragen Regency, 2022

Kecamatan Subdistrict	Penduduk (ribu) Population (thousand)		Laju Pertumbuhan Penduduk per Tahun Annual Population Growth Rate (%)	
	2021 ¹⁾	2022 ²⁾	2020-2021 ³⁾	2021-2022 ⁴⁾
(1)	(2)	(3)	(4)	(5)
Kalijambe	52 979	53 442	0,600	0,874
Plupuh	51 245	51 693	0,599	0,874
Masaran	78 122	78 805	0,599	0,874
Kedawung	66 264	66 843	0,600	0,874
Sambirejo	40 995	41 353	0,599	0,873
Gondang	47 407	47 822	0,598	0,875
Sambungmacan	48 798	49 225	0,598	0,875
Ngrampal	42 775	43 149	0,600	0,874
Karangmalang	73 621	74 265	0,597	0,875
Sragen	70 035	70 647	0,599	0,874
Sidoarjo	58 163	58 672	0,598	0,875
Tanon	58 991	59 507	0,599	0,875
Gemolong	52 336	52 794	0,598	0,875
Miri	36 848	37 170	0,598	0,874
Sumberlawang	50 375	50 816	0,597	0,875
Mondokan	39 249	39 592	0,600	0,874
Sukodono	33 599	33 893	0,599	0,875
Gesi	22 915	23 116	0,597	0,877
Tangen	29 316	29 572	0,601	0,873
Jenar	29 608	29 867	0,598	0,875
Kabupaten Sragen	983 641	992 243	0,599	0,875

Lanjutan Tabel/Continued Table 3.1.1

Kecamatan Subdistrict	Persentase Penduduk Percentage of Total Population		Kepadatan Penduduk per km ² Population Density per sq.km	
	2021 ¹⁾	2022 ²⁾	2021 ¹⁾	2022 ²⁾
(1)	(6)	(7)	(8)	(9)
Kalijambe	5.39	5.39	1 126	1 103
Plupuh	5.21	5.21	1 065	1 025
Masaran	7.94	7.94	1 771	1 682
Kedawung	6.74	6.74	1 333	1 260
Sambirejo	4.17	4.17	848	903
Gondang	4.82	4.82	1 151	1 021
Sambungmacan	4.96	4.96	1 264	1 124
Ngrampal	4.35	4.35	1 245	1 083
Karangmalang	7.48	7.48	1 718	1 614
Sragen	7.12	7.12	2 547	2 556
Sidoarjo	5.91	5.91	1 267	1 197
Tanon	6.00	6.00	1 158	1 129
Gemolong	5.32	5.32	1 302	1 323
Miri	3.75	3.75	685	654
Sumberlawang	5.12	5.12	671	640
Mondokan	3.99	3.99	797	780
Sukodono	3.42	3.42	738	714
Gesi	2.33	2.33	580	566
Tangen	2.98	2.98	532	520
Jenar	3.01	3.01	462	415
Kabupaten Sragen	100	100.00	1 045	998

Lanjutan Tabel/*Continued Table* 3.1.1

Kecamatan <i>Subdistrict</i>	Rasio Jenis Kelamin <i>Population Sex Ratio</i>	
	2021 ¹⁾	2022 ²⁾
(1)	(10)	(11)
Kalijambe	103	103
Plupuh	101	101
Masaran	100	100
Kedawung	99	99
Sambirejo	100	100
Gondang	98	98
Sambungmacan	99	99
Ngrampal	98	97
Karangmalang	98	98
Sragen	97	97
Sidoarjo	99	98
Tanon	100	99
Gemolong	100	100
Miri	100	100
Sumberlawang	99	98
Mondokan	101	101
Sukodono	98	98
Gesi	97	97
Tangen	101	101
Jenar	101	101
Kabupaten Sragen	99	99

Catatan/*Note:*

¹⁾ Hasil Sensus Penduduk (SP) 2020 (September)/*The Result of 2020 Population Census (September)*

²⁾ Hasil Proyeksi Penduduk Interim 2020–2023 (Pertengahan tahun/Juni)/*The result of Interim Population Projection 2020–2023 (mid year/ June)*

³⁾ Laju pertumbuhan penduduk dihitung berdasarkan penduduk tahun 2010 (Mei) dibandingkan dengan penduduk tahun 2020 (September)/ *The growth rate refers to the change of the population in 2010 (May) to the population in 2020 (September)*

⁴⁾ Laju pertumbuhan penduduk dihitung berdasarkan penduduk tahun 2020 (September) dibandingkan dengan penduduk tahun 2022 (Juni)/ *The growth rate refers to the change of the population in 2020 (September) to the population in 2022 (June)*

⁵⁾ Luas provinsi berdasarkan Peraturan Menteri Dalam Negeri Nomor 72 Tahun 2019 tanggal 25 Oktober 2019/*Province area Based on Minister of Home Affairs Regulation Number 72/2019, October 25th, 2019*

Sumber/*Source:* BPS dan Kementerian Dalam Negeri/*BPS-Statistics Indonesia and Ministry of Home Affairs*

Tabel 3.1.2 **Jumlah Penduduk Menurut Kelompok Umur dan Jenis Kelamin di Kabupaten Sragen, 2022**
Table 3.1.2 **Population by Age Groups and Sex in Sragen Regency, 2022**

Kelompok Umur Age Group	Laki – Laki Men	Perempuan Women	Jumlah Total
(1)	(2)	(3)	(4)
0 – 4	34 165	32 502	66 667
5 – 9	35 140	33 785	68 925
10 – 14	38 244	36 034	74 278
15 – 19	37 650	34 857	72 507
20 – 24	35 377	33 893	69 270
25 – 29	34 803	33 400	68 203
30 – 34	35 002	34 921	69 923
35 – 39	38 686	38 423	77 109
40 – 44	37 532	37 376	74 908
45 – 49	34 597	34 798	69 395
50 – 54	32 190	33 637	65 827
55 – 59	27 971	30 428	58 399
60 – 64	25 432	27 142	52 574
65 – 69	20 183	21 622	41 805
70 – 74	13 653	15 531	29 184
75 +	13 627	19 642	33 269
Jumlah Total	494 252	497 991	992 243

Catatan/Note: Hasil Proyeksi Penduduk Interim 2020–2023 (Pertengahan tahun/Juni)/ The result of Interim Population Projection 2020–2023 (mid year/June)

Sumber/Source: BPS/BPS-Statistics Indonesia

**3.2 KETENAGAKERJAAN
EMPLOYMENT**

Tabel 3.2.1 Jumlah Penduduk Berumur 15 Tahun Keatas Menurut Jenis Kegiatan Selama Seminggu yang Lalu dan Jenis Kelamin di Kabupaten Sragen, 2022
Population Aged 15 Years and Over by Type of Activity During The Previous Week and Sex in Sragen Regency, 2022

Kegiatan Utama <i>Main Activity</i>	Jenis Kelamin/Sex		Jumlah <i>Total</i>
	Laki-Laki <i>Male</i>	Perempuan <i>Female</i>	
(1)	(2)	(3)	(4)
Angkatan Kerja <i>Economically Active</i>	280 936	212 683	493 619
Bekerja/ <i>Working</i>	274 549	195 907	470 456
Pengangguran Terbuka <i>Unemployment</i>	6 387	16 776	23 163
Bukan Angkatan Kerja <i>Economically Inactive</i>	64 293	153 377	217 670
Sekolah/ <i>Attending School</i>	19 077	19 924	39 001
Mengurus Rumah Tangga <i>Housekeeping</i>	15 563	117 245	132 808
Lainnya/ <i>Others</i>	29 653	16 208	45 861
Jumlah	345 229	366 060	711 289

Sumber/Source: BPS Survei Angkatan Kerja Nasional (Sakernas) Agustus/BPS-Statistics Indonesia August National Labor Force Survey

Tabel
Table 3.2.2

Penduduk Berumur 15 Tahun ke Atas Menurut Pendidikan Tertinggi yang Ditamatkan dan Jenis Kegiatan Selama Seminggu yang Lalu di Kabupaten Sragen, 2022
Population 15 Years of Age and Over by Educational Attainment and Type of Activity During the Previous Week in Sragen Regency, 2022

Pendidikan Tertinggi yang Ditamatkan ¹ <i>Educational Attainment¹</i>	Angkatan Kerja/ <i>Economically Active</i>			Persentase Bekerja terhadap Angkatan Kerja <i>Percentage of Working to Economically Active</i>
	Bekerja <i>Working</i>	Pengangguran ² <i>Unemployment²</i>	Jumlah Angkatan Kerja <i>Total of Economically Active</i>	
(1)	(2)	(3)	(4)	(5)
0	214 512	13 508	228 020	94,08
1	91 456	3 505	94 961	96,31
2	130 913	4 693	135 606	96,54
3	33 575	1 457	35 032	95,84
Jumlah/Total	470 456	23 163	493 619	95,31

Lanjutan Tabel/*Continued Table 3.2.2*

Pendidikan Tertinggi yang Ditamatkan¹ Educational Attainment¹	Bukan Angkatan Kerja Not Economically Active	Jumlah Total	Persentase Angkatan Kerja terhadap Penduduk Usia Kerja Percentage of Economically Active to Working Age Population
(1)	(6)	(7)	(8)
0	103 870	331 890	68.70
1	67 709	162 670	58.38
2	39 927	175 533	77.25
3	6 164	41 196	85.04
Jumlah/Total	217 670	711 289	69.40

- Catatan/Note:
- ¹ 0. ≤ Sekolah Dasar (SD)/≤ *Primary School*
 - 1. Sekolah Menengah Pertama/*Junior High School*
 - 2. Sekolah Menengah Atas/*Senior High School*
 - 3. Perguruan Tinggi/*Collage*
 - ² 1. Mencari pekerjaan/*Looking for work*
 - 2. Mempersiapkan usaha/*Establishing a new business/firm*
 - 3. Merasa tidak mungkin mendapat pekerjaan/*Hopeless of job*
 - 4. Sudah punya pekerjaan tetapi belum mulai bekerja/*Have a job in future start*

Sumber/Source: BPS Survei Angkatan Kerja Nasional (Sakernas) Agustus/BPS-Statistics Indonesia August National Labor Force Survey

Tabel
Table 3.2.3

Penduduk Berumur 15 Tahun Ke Atas yang Bekerja Selama Seminggu yang Lalu Menurut Status Pekerjaan Utama dan Jenis Kelamin di Kabupaten Sragen, 2022
Population 15 Years of Age and Over who Worked During The Previous Week by Main Employment Status and Sex in Sragen Regency, 2022

Status Pekerjaan Utama <i>Main Employment Status</i>	Laki-Laki <i>Male</i>	Perempuan <i>Female</i>	Jumlah <i>Total</i>
(1)	(2)	(3)	(4)
Berusaha sendiri <i>Own account worker</i>	55 358	49 246	104 604
Berusaha dibantu buruh tidak tetap/buruh tidak dibayar <i>Employer assisted by temporary worker/unpaid worker</i>	55 997	18 970	74 967
Berusaha dibantu buruh tetap/buruh dibayar <i>Employer assisted by permanent worker/paid worker</i>	12 445	3 667	16 112
Buruh/Karyawan/Pegawai/ <i>Employee</i>	91 615	59 139	150 754
Pekerja bebas <i>Casual worker</i>	52 727	22 674	75 401
Pekerja keluarga/tak dibayar <i>Family worker/unpaid worker</i>	6 407	42 211	48 618
Jumlah/Total	274 549	195 907	470 456

Sumber/Source: BPS Survei Angkatan Kerja Nasional (Sakernas) Agustus/BPS-Statistics Indonesia August National Labor Force Survey

Tabel 3.2.4
Table

Penduduk Berumur 15 Tahun ke Atas yang Bekerja Menurut Lapangan Usaha dan Jenis Kelamin Di Kabupaten Sragen, 2022
Working Population Aged 15 Years and Over by Job Sectors and Sex in Sragen Regency, 2022

Lapangan Usaha <i>Job Sector</i>	Laki-Laki <i>Male</i>	Perempuan <i>Female</i>	Jumlah <i>Total</i>
(1)	(2)	(3)	(4)
1 Pertanian	96 515	55 213	151 728
2 Manufaktur	88 844	51 501	140 345
3 Jasa	89 190	89 193	178 383
Jumlah <i>Total</i>	274 549	195 907	470 456

- Catatan/Note:
1. Pertanian, Kehutanan, Perikanan/Agriculture, Forestry, and Fishing
 2. Pertambangan dan Penggalian; Industri Pengolahan; Pengadaan Listrik dan Gas; Pengadaan Air; Pengelolaan Sampah, Limbah, dan Daur Ulang; Konstruksi Mining and Quarrying; Manufacturing; Electricity and Gas; Water Supply; Sewerage, Waste Management, and Remediation Activities; Construction
 3. Perdagangan Besar dan Eceran; Reparasi Mobil dan Sepeda Motor; Transportasi dan Pergudangan; Penyediaan Akomodasi dan Makan Minum; Informasi dan Komunikasi; Jasa Keuangan dan Asuransi; Real Estat; Jasa Perusahaan; Administrasi Pemerintahan, Pertahanan, dan Jaminan Sosial Wajib; Jasa Pendidikan; Jasa Kesehatan dan Kegiatan Sosial; Jasa Lainnya Wholesale and Retail Trade; Repair of Motor Vehicles and Motorcycles; Transportation and Storage; Accommodation and Food Service Activities; Information and Communication; Financial and Insurance Activities; Real Estate Activities; Business Activities; Public Administration and Defence; Compulsory Social Security; Education; Human Health and Social Work Activities; Other Services Activities

Sumber/Source: BPS Survei Angkatan Kerja Nasional (Sakernas) Agustus/BPS-Statistics Indonesia August National Labor Force Survey

Tabel
Table 3.2.5**Banyaknya Pencari Kerja yang Terdaftar Menurut Status, Golongan Umur, dan Jenis Kelamin di Kabupaten Sragen, 2022**
Number of Registered Job Seekers by Status, Age Groups, and Sex in Sragen Regency, 2022

<i>Pencari Kerja</i> <i>Job Seeker</i>	15-29		30-54		55+	
	Laki-laki Male	Perempuan Female	Laki-laki Male	Perempuan Female	Laki-laki Male	Perempuan Female
(1)	(2)	(3)	(4)	(5)	(6)	(7)
Belum ditempatkan pada akhir tahun 2021	5 570	1 258	2 219	658	80	0
Terdaftar tahun 2022 Registered in 2022	4 806	2 532	2 094	1 872	54	0
Ditempatkan tahun 2022 Placed in 2022	1 266	1 207	527	650	5	0
Dihapuskan tahun 2022 Removed in 2022	1 494	214	703	240	21	0
Belum ditempatkan pada akhir tahun 2022	8 307	5 615	3 712	2 682	162	0
Kab. Sragen	21 443	10 826	9 255	6 102	322	0

Catatan/Note:

Sumber/Source: Dinas tenaga kerja dan transmigrasi Kabupaten Sragen/Department of manpower and transmigration of sragen regency

Tabel
Table 3.2.6

Jumlah Pencari Kerja yang Terdaftar Menurut Tingkat Pendidikan dan Jenis Kelamin di Kabupaten Sragen, 2022
Number Registered Job Seeker by Level of Education and Sex in Sragen Regency, 2022

Tingkat pendidikan <i>Level of education</i>	Jenis kelamin/Sex		Jumlah <i>Total</i>
	Laki-laki <i>Male</i>	Perempuan <i>Female</i>	
(1)	(2)	(3)	(5)
Tidak atau Belum Pernah Sekolah / <i>No Education</i>	0	0	0
Tidak atau Belum Tamat SD / <i>Not Complete Primary School</i>	0	0	0
Sekolah Dasar / <i>Primary School</i>	63	160	223
Sekolah Menengah Pertama / <i>Junior High School</i>	327	447	774
Sekolah Menengah Atas / <i>Senior High School</i>	5 876	2 901	8 777
Sekolah Menengah Kejuruan / <i>Vocational High School</i>	0	0	0
Diploma I/II/III/Akademi / <i>Academy</i>	149	207	356
Universitas / <i>College</i>	539	403	942
Kabupaten Sragen	6 954	4 118	11 072

Sumber/Source: Dinas tenaga kerja dan transmigrasi Kabupaten Sragen/ *Department of manpower and transmigration of sragen regency*

Tabel
Table 3.2.7**Banyaknya Pencari Kerja yang Terdaftar Menurut Tingkat Pendidikan, Status, dan Jenis Kelamin di Kabupaten Sragen, 2022**
Number of Registered Job Seekers by Educational Levels, Status, and Sex in Sragen Regency, 2022

Tingkat Pendidikan <i>Level of Education</i>	Belum Ditempatkan Pada Akhir Tahun 2022		Terdaftar tahun 2022		Ditempatkan tahun 2022	
	Laki-laki Male	Perempuan Female	Laki-laki Male	Perempuan Female	Laki-laki Male	Perempuan Female
(1)	(2)	(3)	(4)	(5)	(6)	(7)
SD/ sederajat/ tidak tamat SD	4	11	63	160	35	145
SLTP/ sederajat	5	37	327	447	217	386
SLTA/ sederajat	6 828	1 004	5 876	2 901	1 216	1 211
Diploma I/II	185	405	149	207	57	45
Sarjana/DIV ke atas	847	459	539	403	273	94
Kab. Sragen	7 869	1 916	6 954	4 118	1 798	1 881

Sumber/Source: Dinas tenaga kerja dan transmigrasi Kabupaten Sragen/ *Department of manpower and transmigration of sragen regency*

Tabel
Table 3.2.8

Banyaknya Lowongan Kerja yang Belum Dipenuhi Menurut Lapangan Usaha Utama dan Jenis Kelamin di Kabupaten Sragen, 2022
Number of Unfilled Jobs by Main Business and Sex in Sragen Regency, 2022

Tingkat pendidikan <i>Level of education</i>	Jenis kelamin/Sex		Jumlah <i>Total</i>
	Laki-laki <i>Male</i>	Perempuan <i>Female</i>	
(1)	(2)	(3)	(5)
Pertanian, Kehutanan, Perburuan, Perikanan	0	0	0
Pertambangan dan Penggalian	0	0	0
Industri Pengolahan	131	55	186
Listrik, Gas dan air	110	40	150
Bangunan	231	35	12
Perdagangan Besar, Eceran dan Rumah Makan	420	15	435
Angkutan, Penggudangan dan Komunikasi	525	0	525
Keuangan, Asuransi, Persewaan Bangunan/Tanah dan Jasa Perusahaan	4	32	36
Jasa Kemasyarakatan	0	0	0
Jumlah/Total	1 421	177	1 344

Sumber/Source: Dinas tenaga kerja dan transmigrasi Kabupaten Sragen/ Department of manpower and transmigration of sragen regency

Tabel
Table 3.2.9**Banyaknya Lowongan Kerja yang Belum Dipenuhi Menurut Lapangan Usaha Utama dan Status di Kabupaten Sragen, 2022**
Number of Unfilled Jobs by Main Business and Status in Sragen Regency, 2022

Status Pekerjaan Utama <i>Main Employment Status</i>	Belum Dipenuhi Pada Akhir Tahun 2021	Terdaftar Tahun 2022	Dipenuhi Tahun 2022	Dihapuskan Tahun 2022	Belum Dipenuhi Pada Akhir Tahun 2022
(1)	(2)	(3)	(4)	(5)	(6)
Pertanian, Kehutanan, Perburuan, dan Perikanan	0	0	0	0	0
Pertambangan dan Penggalian	0	0	0	0	0
Industri Pengolahan	13 472	4 315	2 163	2 137	186
Listrik, Gas, dan Air	23	145	0	87	150
Bangunan	5 447	594	427	382	266
Perdagangan Besar, Eceran, dan Rumah Makan	529	159	13	150	435
Angkutan, Penggudangan dan Komunikasi	101	285	1	202	525
Keuangan, Asuransi, Persewaan Bangunan/Tanah dan Jasa Perusahaan	6 337	751	400	309	36
Jasa Kemasyarakatan	0	0	0	0	0
Jumlah Total	25 909	6 249	3 004	3 267	1 598

Sumber/Source: Dinas tenaga kerja dan transmigrasi Kabupaten Sragen/ *Department of manpower and transmigration of sragen regency*

Tabel 3.2.10 **Banyaknya Lowongan Kerja yang Belum Dipenuhi Menurut Jenis Pekerjaan dan Jenis Kelamin di Kabupaten Sragen, 2022**
Number of Unfilled Jobs by Main Business and Sex in Sragen Regency, 2022

Tingkat pendidikan <i>Level of education</i>	Jenis kelamin/Sex		Jumlah <i>Total</i>
	Laki-laki <i>Male</i>	Perempuan <i>Female</i>	
(1)	(2)	(3)	(5)
Tenaga Profesional, Teknisi, dan yang Sejenisnya	364	57	421
Tenaga Kepemimpinan dan Ketatalaksanaan	0	0	0
Tenaga Tata Usaha dan yang Sejenisnya	86	140	226
Tenaga di Bidang Penjualan	0	0	0
Tenaga di Bidang Jasa	2 051	41	2 092
Tenaga Tata Usaha Pertanian, Kehutanan, Perkebunan, dan Perikanan	625	36	661
Tenaga Produksi, Alat Angkutan, dan Pekerja Kasar	298	139	437
Jasa Lainnya	0	0	0
Jumlah/Total	3 424	413	3 837

Sumber/Source: Dinas tenaga kerja dan transmigrasi Kabupaten Sragen/ Department of manpower and transmigrati of sragen regency

SOSIAL DAN KESEJAHTERAAN RAKYAT

Social and Welfare

04

Jumlah Sekolah, Murid, dan Guru

Educational Number of Schools, Teachers, and Students
2022/2023



SD

Sekolah Dasar

Elementary School

560 Sekolah/Schools
5.230 Guru/Teachers
67.005 Murid/Students



SMP

Sekolah Menengah Pertama

Junior High School

92 Sekolah/Schools
2.043 Guru/Teachers
34.538 Murid/Students



SMA

Sekolah Menengah Atas

Senior High School

21 Sekolah/Schools
683 Guru/Teachers
10.981 Murid/Students



SMK

Sekolah Menengah Kejuruan

Vocational High School

54 Sekolah/Schools
1.811 Guru/Teachers
27.700 Murid/Students

PENJELASAN TEKNIS

1. Tidak/belum pernah sekolah adalah mereka yang tidak pernah atau belum pernah terdaftar dan tidak pernah atau belum pernah aktif mengikuti pendidikan di suatu jenjang pendidikan formal. Termasuk juga yang tamat/belum tamat taman kanak-kanak tetapi tidak melanjutkan ke sekolah dasar.
2. Masih bersekolah adalah mereka yang terdaftar dan aktif mengikuti pendidikan formal dan nonformal (Paket A, B, atau C), baik pendidikan dasar, menengah maupun pendidikan tinggi. Bagi mahasiswa yang sedang cuti dianggap masih bersekolah.
3. Tidak bersekolah lagi adalah mereka yang pernah terdaftar dan aktif mengikuti pendidikan di suatu jenjang pendidikan formal dan nonformal (Paket A, B, atau C), tetapi pada saat pencacahan tidak lagi terdaftar dan tidak aktif mengikuti pendidikan.
4. Tamat sekolah adalah menyelesaikan pelajaran yang ditandai dengan lulus ujian akhir pada kelas atau tingkat terakhir suatu jenjang pendidikan di sekolah negeri maupun swasta dengan mendapatkan tanda tamat belajar/ijazah. Seseorang yang belum mengikuti pelajaran

TECHNICAL NOTES

1. *Not/never attending school is someone who has never attended or never been registered in a formal education, such as primary, secondary, and tertiary education. Those who just completed kindergarten are considered as never attended school.*
2. *Attending school is someone who is currently attending primary, secondary, or tertiary education, including package A, package B, or package C. College student who postpones his/her study is considered as attending school.*
3. *Not attending school anymore is someone who had enrolled and participated in formal and non-formal education in the past including package A, package B, or package C, but currently does not attend school.*
4. *Completed particular level of education is someone who has completed particular level of education in private or public school and accepting graduation certificate. Someone who has never attended the highest grade but passed the final exam is considered as completed particular level of*

pada kelas tertinggi tetapi telah mengikuti ujian akhir dan lulus dianggap tamat sekolah.

5. Dapat membaca dan menulis artinya dapat membaca dan menulis kata-kata/kalimat sederhana dengan suatu aksara tertentu.
6. Jalur Pendidikan di Indonesia terdiri atas 1) pendidikan formal, 2) pendidikan nonformal, dan 3) pendidikan informal yang ketiganya dapat saling melengkapi dan memperkaya (Undang-Undang No. 20 Tahun 2013 tentang Sistem Pendidikan Nasional).
7. Jenjang Pendidikan Formal terdiri atas pendidikan dasar, pendidikan menengah, dan pendidikan tinggi. Jenis pendidikan yang diajarkan mencakup pendidikan umum, kejuruan, akademik, profesi, vokasi, keagamaan, dan khusus.
 - a. Pendidikan Dasar berbentuk Sekolah Dasar (SD) dan Madrasah Ibtidaiyah (MI) atau bentuk lain yang sederajat serta Sekolah Menengah Pertama (SMP) dan Madrasah Tsanawiyah (MTs), atau bentuk lain yang sederajat.
 - b. Pendidikan Menengah berbentuk Sekolah Menengah Atas (SMA), Madrasah Aliyah (MA), Sekolah Menengah Kejuruan (SMK), dan Madrasah Aliyah Kejuruan (MAK),

education.

5. *Able to read and write is the ability to read and write at least a simple sentence in any letter of alphabets.*
6. *The Education System in Indonesia consists of 1) a formal education, 2) non-formal education, and 3) informal education that all three can be complementary and enriching (Law No. 20 Year 2013 about The National Education System).*
7. *The Formal Education Level consists of primary education, secondary education, and high education. The kind of education that taught consists of general education, vocational, academic, professional, religious, and specific education.*
 - a. *The Primary Education consists of Elementary School and Islamic Elementary School or other equivalent forms and Junior High School and MTs, or other equivalent forms.*
 - b. *The Secondary Education consists of the senior high school, MA, Vocational School, and Vocational Madrasah Aliyah, or other equivalent forms.*

- atau bentuk lain yang sederajat.
- c. Pendidikan Tinggi merupakan jenjang pendidikan setelah pendidikan menengah yang mencakup program pendidikan diploma, sarjana, magister, spesialis, dan doktor yang diselenggarakan oleh perguruan tinggi. Perguruan tinggi dapat berbentuk akademi, politeknik, sekolah tinggi, institut, atau universitas.
 8. Rumah Sakit adalah tempat pemeriksaan dan perawatan kesehatan, biasanya berada di bawah pengawasan dokter/tenaga medis, yang melayani penderita yang sakit untuk berobat rawat jalan atau rawat inap.
 9. Rumah Sakit Bersalin adalah rumah sakit khusus untuk persalinan, dilengkapi pelayanan spesialis pemeriksaan kehamilan, persalinan, rawat inap dan rawat jalan ibu dan anak yang berada di bawah pengawasan dokter spesialis kandungan.
 10. Rumah Bersalin adalah sarana pelayanan kesehatan dengan izin sebagai rumah bersalin, dilengkapi pelayanan pemeriksaan kehamilan, persalinan serta pemeriksaan ibu dan anak yang berada di bawah pengawasan bidan senior.
 - c. *The High Education consists of the education level after the secondary education that consists of diplomas, bachelor, master, specialist, and doctoral degrees that are held by the college. The colleges can be academy, polytechnic, high school, institute, or university.*
 8. *Hospital is a place for health check, usually controlled/supervised by doctors/medical personnel to serve the ill patients to get outpatient or inpatient treatment services.*
 9. *Maternity Hospital is a specialized hospital for childbirth, has specialist inspection service to pregnancy, childbirth, hospitalization and outpatient for mothers and children that is under the supervision of an obstetrician.*
 10. *Maternity House is health care facility with a license as a maternity house, equipped with prenatal care, childbirth and examination of mothers and children which is under the supervision of a senior midwife.*

11. Poliklinik adalah sarana kesehatan yang dipakai untuk pelayanan berobat jalan, biasanya berada di bawah pengawasan dokter/tenaga medis.
 12. Puskesmas (Pusat Kesehatan Masyarakat) adalah unit pelaksana teknis dinas kesehatan kabupaten/kota yang mempunyai fungsi utama sebagai penyelenggara pelayanan kesehatan tingkat pertama. Wilayah kerja puskesmas maksimal adalah satu kecamatan dan untuk dapat menjangkau wilayah kerjanya, puskesmas mempunyai jaringan pelayanan yang meliputi unit Puskesmas Pembantu (Pustu), unit Puskesmas Keliling (Puskel), dan unit bidan desa/komunitas (Peraturan Menteri Kesehatan RI No. 75 Tahun 2018 Tentang Pusat Kesehatan Masyarakat).
 13. Apotek adalah suatu tempat tertentu yang digunakan untuk melakukan pekerjaan kefarmasian, dan penyaluran/penjualan obat atau bahan farmasi dan perbekalan kesehatan lainnya kepada masyarakat yang dikelola oleh tenaga apoteker (Peraturan Menteri Kesehatan RI No. 1332 Tahun 2002 Tentang Perubahan Atas Peraturan Menteri Kesehatan RI No. 922/MENKES/PER/X/1993 Tentang Ketentuan dan Tata Cara Pemberian Izin Apotek).
11. *Polyclinic is a health facility in which to get outpatient services, usually under the control of doctor/medical personnel.*
 12. *Public Health Center is technical implementation unit of regency health department that have the primary function as a first-level health care providers. The working area standard of public health center is one district and to reach their working areas, public health centers have a service network covering subsidiary of public health center, mobile public health center units, and midwife units (Regulation of the Minister of Health of Indonesia Number 75 Year 2018 about Public Health Center).*
 13. *Pharmacy is a specific place that is used for pharmaceutical jobs, and distribution/sale of drugs/pharmaceuticals and other medical supplies to people that are administered by trained pharmacist (Regulation of the Minister of Health of Indonesia Number 1332 Year 2002 about the Changes of Regulation of the Minister of Health of Indonesia Number 922/MENKES/PER/X/1993 about Pro-vision and Procedures for Administration of Licensed Pharmacies).*

14. Imunisasi adalah memasukkan kuman atau racun penyakit tertentu yang sudah dilemahkan (vaksin) ke dalam tubuh dengan cara disuntik atau diminum (diteteskan dalam mulut) dengan maksud agar terjadi kekebalan tubuh terhadap penyakit tersebut.
14. *Immunization is putting enervated microbe of a certain disease into human body by injection or drinking (dropping into mouth) to make the body immune to that disease.*
15. BCG (Bacillus Calmette Guerin) merupakan vaksinasi untuk mencegah penyakit TBC, diberikan pada bayi baru lahir atau anak, dengan suntikan pada kulit pangkal lengan atas. Bekas suntikan kemudian akan membentuk tonjolan kecil jaringan parut pada kulit lengan atas. Suntikan BCG diberikan kepada anak sebanyak 1 kali.
15. *BCG (Bacillus Calmette Guerin) is a vaccine to prevent TBC disease, given to newborns or children, by injection at the base of the skin of the upper arm. Injection site will form little bumps of scar tissue in the skin of the upper arm. BCG injections given to children 1 times.*
16. DPT (Difteri, Pertusis, Tetanus) merupakan vaksin untuk mencegah penyakit Difteri, Pertusis, dan Tetanus yang diberikan pada bayi berumur 3 bulan ke atas, dengan suntikan pada paha, diulang 1 bulan dan 2 bulan kemudian, sehingga suntikan imunisasi DPT lengkap pada balita berjumlah 3 kali (kadang-kadang selang waktu antar suntikan bisa lebih dari 1 bulan).
16. *DPT (Diphtheria, Pertussis, Tetanus) is a vaccine to prevent the diphtheria, pertussis, and tetanus disease, given to infants aged 3 months and above, with a shot in the thigh, repeated one month and two months later, so that the complete DPT immunization shots at toddler totaling 3 times (sometimes the time interval between injections can be more than 1 month)*
17. Peristiwa tindak pidana yang dilaporkan ialah setiap peristiwa yang diterima kepolisian dari laporan masyarakat, atau
17. *Reported crime incidence includes all criminal cases reported and received by police office, and all crimes caught by police.*

peristiwa dimana pelakunya tertangkap tangan oleh kepolisian.

18. Jumlah tindak pidana menggambarkan jumlah kasus tindak pidana yang terjadi pada kurun waktu tertentu.
 19. Bencana Alam adalah peristiwa atau serangkaian peristiwa yang mengancam dan mengganggu kehidupan / penghidupan masyarakat yang disebabkan oleh faktor alam antara lain berupa gempa bumi, tsunami, gunung meletus, banjir, kekeringan, angin topan, dan tanah longsor sehingga mengakibatkan kerugian materi maupun non-materi.
 20. Korban meninggal adalah orang yang dilaporkan tewas atau meninggal dunia akibat bencana.
 21. Korban hilang adalah orang yang dilaporkan hilang atau tidak ditemukan atau tidak diketahui keberadaannya setelah terjadi bencana.
 22. Korban luka/sakit adalah orang yang mengalami luka-luka atau sakit, dalam keadaan luka ringan, luka sedang maupun luka parah/berat, baik yang berobat jalan maupun rawat inap.
 23. Rusak Berat adalah kriteria
18. *Crime total refers to the number of criminal cases occurring during a given period.*
 19. *Natural Disaster is an event or series of events that threaten and disrupt the lives and livelihoods caused by natural factors such as: earthquake, tsunami, volcanic eruption, flood, flash flood, drought, typhoon/ cyclone, and landslide so it can lead to result in loss of material and non-material.*
 20. *Fatality is a person reported killed or death in the wake of a disaster.*
 21. *Missing person is a person reported missing or who cannot be located or who cannot be accounted for in the wake of a disaster.*
 22. *Casualty is a person suffering injury or illness, in a state of light injury, moderate injury, or heavy injury, which in undergoing treatment as either an outpatient or inpatient.*
 23. *Severely damaged is the criteria*

kerusakan yang mengakibatkan bangunan roboh atau sebagian besar komponen struktur rusak.

of damage that resulted most buildings collapsed or damaged its structural components.

24. Rusak sedang adalah kriteria kerusakan yang mengakibatkan sebagian kecil komponen struktur rusak, dan komponen penunjang rusak namun bangunan masih tetap berdiri.

24. *Damaged is the criteria of damage that resulted defective fraction of structural components and supporting components damaged, but the building still stands.*

25. Rusak ringan adalah kriteria kerusakan yang mengakibatkan sebagian komponen struktur retak (struktur masih bisa digunakan) dan bangunan masih tetap berdiri.

25. *Lightly damaged is the criteria of damage that resulted partially cracked structural components, but the structure still can be used and the building still stands.*

<https://sragenkab.bps.go.id>

4.1 PENDIDIKAN EDUCATION

Tabel
Table 4.1.1

Jumlah Sekolah, Guru, dan Murid Taman Kanak-Kanak (TK) di Bawah Kementerian Pendidikan, Kebudayaan, Riset, dan Teknologi Menurut Kecamatan, 2021/2022 dan 2022/2023
Number of Schools, Teachers, and Pupils in Kindergarten Under The Ministry of Education, Culture, Research, and Technology by Subdistrict, 2021/2022 and 2022/2023

Kecamatan Subdistrict	Sekolah/Schools					
	Negeri/Public		Swasta/Private		Jumlah/Total	
	2021/2022	2022/2023	2021/2022	2022/2023	2021/2022	2022/2023
(1)	(2)	(3)	(4)	(5)	(6)	(7)
Kalijambe	-	1	18	23	18	24
Plupuh	-	-	26	13	26	13
Masaran	-	1	41	30	41	31
Kedawung	-	-	37	16	37	16
Sambirejo	-	-	31	18	31	18
Gondang	1	1	30	40	31	41
Sambungmacan	-	-	31	37	31	37
Ngrampal	-	-	29	41	29	41
Karangmalang	1	-	39	20	40	20
Sragen	1	-	43	17	44	17
Sidoarjo	-	-	30	30	30	30
Tanon	-	-	29	26	29	26
Gemolong	1	-	23	30	24	30
Miri	-	-	20	31	20	31
Sumberlawang	-	-	21	30	21	30
Mondokan	-	1	18	45	18	46
Sukodono	-	-	16	16	16	16
Gesi	-	-	12	21	12	21
Tangen	-	-	20	20	20	20
Jenar	-	-	16	29	16	29
Kabupaten Sragen	4	4	530	533	534	537

Lanjutan Tabel/*Continued Table* 4.1.1

Kecamatan Subdistrict	Guru ¹ /Teachers ¹					
	Negeri/Public		Swasta/Private		Jumlah/Total	
	2021/2022	2022/2023	2021/2022	2022/2023	2021/2022	2022/2023
(1)	(8)	(9)	(10)	(11)	(12)	(13)
Kalijambe	-	8	65	92	65	100
Plupuh	-	-	61	35	61	35
Masaran	-	4	123	88	123	92
Kedawung	-	-	108	43	108	43
Sambirejo	-	-	94	64	94	64
Gondang	6	10	86	111	92	121
Sambungmacan	-	-	87	107	87	107
Ngrampal	-	-	88	120	88	120
Karangmalang	8	-	114	45	122	45
Sragen	9	-	209	46	218	46
Sidoharjo	-	-	104	87	104	87
Tanon	-	-	71	62	71	62
Gemolong	6	-	88	90	94	90
Miri	-	-	47	85	47	85
Sumberlawang	-	-	64	102	64	102
Mondokan	-	9	45	220	45	229
Sukodono	-	-	46	43	46	43
Gesi	-	-	29	64	29	64
Tangen	-	-	45	45	45	45
Jenar	-	-	40	68	40	68
Kabupaten Sragen	29	31	1 614	1 617	1 643	1 648

Lanjutan Tabel/*Continued Table 4.1.1*

Kecamatan Subdistrict	Murid/Students					
	Negeri/Public		Swasta/Private		Jumlah/Total	
	2021/2022	2022/2023	2021/2022	2022/2023	2021/2022	2022/2023
(1)	(14)	(15)	(16)	(17)	(18)	(19)
Kalijambe	-	72	845	1258	845	1330
Plupuh	-	-	695	313	695	313
Masaran	-	40	1 323	940	1 323	980
Kedawung	-	-	1 078	417	1 078	417
Sambirejo	-	-	897	882	897	882
Gondang	57	48	877	1230	934	1278
Sambungmacan	-	-	814	1091	814	1091
Ngrampal	-	-	832	1365	832	1365
Karangmalang	60	-	1 183	504	1 243	504
Sragen	56	-	1 951	625	2 007	625
Sidoharjo	-	-	1 012	905	1 012	905
Tanon	-	-	985	712	985	712
Gemolong	61	-	1 165	950	1 226	950
Miri	-	-	551	844	551	844
Sumberlawang	-	-	860	1019	860	1019
Mondokan	-	73	579	2248	579	2321
Sukodono	-	-	577	618	577	618
Gesi	-	-	221	854	221	854
Tangen	-	-	549	528	549	528
Jenar	-	-	389	955	389	955
Kabupaten Sragen	234	233	17 383	18258	17 617	18491

Catatan/Note: ¹ Jumlah guru termasuk kepala sekolah dan guru/The total of teachers including headmaster and teacher
 Sumber/Source: Kementerian Pendidikan, Kebudayaan, Riset, dan Teknologi, Data Semester Ganjil/Ministry of Education, Culture, Research, and Technology, Odd semester report data

Tabel
Table 4.1.2**Jumlah Sekolah, Guru, dan Murid Raudatul Athfal (RA)
di Bawah Kementerian Agama Menurut Kecamatan,
2021/2022 dan 2022/2023**
**Number of Schools, Teachers, and Pupils in Raudatul Athfal
(RA) Under The Ministry of Religious Affairs by Subdistrict,
2021/2022 and 2022/2023**

Kecamatan Subdistrict	Sekolah/Schools		Guru ¹ /Teachers ¹		Murid/Pupils	
	2021/2022	2022/2023	2021/2022	2022/2023	2021/2022	2022/2023
(1)	(2)	(3)	(4)	(5)	(6)	(7)
Kalijambe	11	11	30	29	471	553
Plupuh	8	8	22	21	312	360
Masaran	9	9	54	62	889	982
Kedawung	7	7	16	23	221	267
Sambirejo	3	3	11	10	126	131
Gondang	3	3	10	11	115	108
Sambungmacan	4	4	10	15	134	137
Ngrampal	1	2	8	14	58	137
Karangmalang	2	3	4	8	33	52
Sragen	8	8	30	29	465	392
Sidoarjo	-	-	-	-	-	-
Tanon	10	10	32	41	627	678
Gemolong	7	7	16	22	178	282
Miri	2	2	8	9	129	174
Sumberlawang	7	8	17	22	209	231
Mondokan	5	5	12	13	173	194
Sukodono	2	2	4	5	52	54
Gesi	2	2	5	6	73	82
Tangen	2	2	12	15	166	189
Jenar	2	2	6	6	85	91
Kabupaten Sragen	95	98	307	361	4 516	5 094

Catatan/Note: ¹JSeluruh Raudatul Athfal (RA) berstatus swasta/All Raudatul Athfal (RA) are private

Sumber/Source: Kementerian Agama, EMIS, data semester ganjil laporan sampai dengan 31 Desember ((tahun))/Ministry of Religious Affairs, EMIS, odd semester report data up to 31 Desember ((tahun))

Tabel
Table 4.1.3

Jumlah Sekolah, Guru, dan Murid Sekolah Dasar (SD) di Bawah Kementerian Pendidikan, Kebudayaan, Riset, dan Teknologi Menurut Kecamatan, 2021/2022 dan 2022/2023
Number of Schools, Teachers, and Pupils in Elementary Schools Under The Ministry of Education, Culture, Research, and Technology by Subdistrict, 2021/2022 and 2022/2023

Kecamatan Subdistrict	Sekolah/Schools					
	Negeri/Public		Swasta/Private		Jumlah/Total	
	2021/2022	2022/2023	2021/2022	2022/2023	2021/2022	2022/2023
(1)	(2)	(3)	(4)	(5)	(6)	(7)
Kalijambe	23	23	2	2	25	25
Plupuh	29	28	1	1	30	29
Masaran	40	40	5	5	45	45
Kedawung	37	37	1	1	38	38
Sambirejo	26	26	2	2	28	28
Gondang	30	30	2	2	32	32
Sambungmacan	30	29	1	1	31	30
Ngrampal	27	27	2	2	29	29
Karangmalang	35	35	3	3	38	38
Sragen	29	29	8	9	37	38
Sidoharjo	28	26	1	1	29	27
Tanon	27	27	1	1	28	28
Gemolong	27	25	3	3	30	28
Miri	23	21	1	1	24	22
Sumberlawang	26	26	1	1	27	27
Mondokan	22	20	2	2	24	22
Sukodono	23	20	1	1	24	21
Gesi	16	15	-	-	16	15
Tangen	22	19	1	1	23	20
Jenar	18	18	-	-	18	18
Kabupaten Sragen	538	521	38	39	576	560

Lanjutan Tabel/*Continued Table 4.1.3*

Kecamatan Subdistrict	Guru ¹ /Teachers ¹					
	Negeri/Public		Swasta/Private		Jumlah/Total	
	2021/2022	2022/2023	2021/2022	2022/2023	2021/2022	2022/2023
(1)	(8)	(9)	(10)	(11)	(12)	(13)
Kalijambe	194	200	10	12	204	212
Plupuh	264	251	5	3	269	254
Masaran	366	370	103	98	469	468
Kedawung	327	329	15	16	342	345
Sambirejo	227	223	25	23	252	246
Gondang	259	256	19	21	278	277
Sambungmacan	243	230	13	16	256	246
Ngrampal	225	227	19	21	244	248
Karangmalang	324	334	41	46	365	380
Sragen	347	339	159	189	506	528
Sidoarjo	244	238	7	8	251	246
Tanon	226	217	10	12	236	229
Gemolong	251	235	90	89	341	324
Miri	172	176	13	13	185	189
Sumberlawang	222	212	12	12	234	224
Mondokan	174	162	25	24	199	186
Sukodono	183	174	14	14	197	188
Gesi	124	118	-	-	124	118
Tangen	173	169	4	8	177	177
Jenar	150	145	-	-	150	145
Kabupaten Sragen	4 695	4 605	584	625	5 279	5 230

Lanjutan Tabel/*Continued Table 4.1.3*

Kecamatan Subdistrict	Murid/Students					
	Negeri/Public		Swasta/Private		Jumlah/Total	
	2021/2022	2022/2023	2021/2022	2022/2023	2021/2022	2022/2023
(1)	(14)	(15)	(16)	(17)	(18)	(19)
Kalijambe	2 415	2 361	167	226	2 582	2 587
Plupuh	2 606	2 512	33	38	2 639	2 550
Masaran	4 396	4 248	1 759	1 774	6 155	6 022
Kedawung	4 249	4 153	266	266	4 515	4 419
Sambirejo	2 812	2 657	370	364	3 182	3 021
Gondang	3 449	3 279	460	475	3 909	3 754
Sambungmacan	2 660	2 477	209	263	2 869	2 740
Ngrampal	2 856	2 782	370	360	3 226	3 142
Karangmalang	4 650	4 464	577	549	5 227	5 013
Sragen	5 549	5 175	3 450	3 554	8 999	8 729
Sidoarjo	2 430	2 326	229	202	2 659	2 528
Tanon	2 459	2 403	168	208	2 627	2 611
Gemolong	2 855	2 647	2 169	1 862	5 024	4 509
Miri	2 033	1 886	227	250	2 260	2 136
Sumberlawang	2 588	2 467	229	237	2 817	2 704
Mondokan	2 278	2 182	408	422	2 686	2 604
Sukodono	2 117	1 853	269	268	2 386	2 121
Gesi	1 450	1 357	-	-	1 450	1 357
Tangen	2 297	2 178	191	220	2 488	2 398
Jenar	2 131	2 060	-	-	2 131	2 060
Kabupaten Sragen	58 280	55 467	11 551	11 538	69 831	67 005

Catatan/Note: ¹ Jumlah guru termasuk kepala sekolah dan guru/*The total of teachers including headmaster and teacher*

Sumber/Source: Kementerian Pendidikan, Kebudayaan, Riset, dan Teknologi, data semester ganjil/*Ministry of Education, Culture, Research, and Technology, odd semester report data*

Tabel
Table 4.1.4**Jumlah Sekolah, Guru, dan Murid Madrasah Ibtidaiyah (MI) di Bawah Kementerian Agama Menurut Kecamatan Menurut Kecamatan, 2021/2022 dan 2022/2023**
Number of Schools, Teachers, and Pupils in Madrasah Ibtidaiyah (MI) Under The Ministry of Religious Affairs by Subdistrict, 2021/2022 and 2022/2023

Kecamatan Subdistrict	Sekolah/Schools					
	Negeri/Public		Swasta/Private		Jumlah/Total	
	2021/2022	2022/2023	2021/2022	2022/2023	2021/2022	2022/2023
(1)	(2)	(3)	(4)	(5)	(6)	(7)
Kalijambe	3	3	5	5	8	8
Plupuh	-	-	8	8	8	8
Masaran	-	-	4	4	4	4
Kedawung	-	-	2	2	2	2
Sambirejo	-	-	2	2	2	2
Gondang	-	-	1	1	1	1
Sambungmacan	-	-	2	2	2	2
Ngrampal	-	-	1	1	1	1
Karangmalang	-	-	-	-	-	-
Sragen	-	-	3	3	3	3
Sidoarjo	1	1	4	4	5	5
Tanon	3	3	8	8	11	11
Gemolong	1	1	3	3	4	4
Miri	-	-	6	6	6	6
Sumberlawang	1	1	5	5	6	6
Mondokan	-	-	7	7	7	7
Sukodono	-	-	5	5	5	5
Gesi	-	-	2	2	2	2
Tangen	-	-	1	1	1	1
Jenar	-	-	1	1	1	1
Kabupaten Sragen	9	9	70	70	79	79

Lanjutan Tabel/Continued Table 4.1.4

Kecamatan Subdistrict	Guru ¹ /Teachers ¹					
	Negeri/Public		Swasta/Private		Jumlah/Total	
	2021/2022	2022/2023	2021/2022	2022/2023	2021/2022	2022/2023
(1)	(8)	(9)	(10)	(11)	(12)	(13)
Kalijambe	68	78	37	44	105	122
Plupuh	-	-	74	83	74	83
Masaran	-	-	41	48	41	48
Kedawung	-	-	15	19	15	19
Sambirejo	-	-	30	41	30	41
Gondang	-	-	14	14	14	14
Sambungmacan	-	-	21	22	21	22
Ngrampal	-	-	16	16	16	16
Karangmalang	-	-	-	-	-	-
Sragen	-	-	20	35	20	35
Sidoarjo	42	45	54	65	96	110
Tanon	58	78	66	68	124	146
Gemolong	14	19	50	52	64	71
Miri	-	-	51	57	51	57
Sumberlawang	27	30	42	46	69	76
Mondokan	-	-	53	50	53	50
Sukodono	-	-	38	43	38	43
Gesi	-	-	25	32	25	32
Tangen	-	-	18	22	18	22
Jenar	-	-	9	9	9	9
Kabupaten Sragen	209	250	674	766	883	1 016

Lanjutan Tabel/*Continued Table* 4.1.4

Kecamatan Subdistrict	Murid/Students					
	Negeri/Public		Swasta/Private		Jumlah/Total	
	2021/2022	2022/2023	2021/2022	2022/2023	2021/2022	2022/2023
(1)	(14)	(15)	(16)	(17)	(18)	(19)
Kalijambe	1 282	1 283	660	688	1 942	1 971
Plupuh	-	-	1 068	1 093	1 068	1 093
Masaran	-	-	807	876	807	876
Kedawang	-	-	321	317	321	317
Sambirejo	-	-	521	501	521	501
Gondang	-	-	157	150	157	150
Sambungmacan	-	-	520	518	520	518
Ngrampal	-	-	264	285	264	285
Karangmalang	-	-	-	-	-	-
Sragen	-	-	329	400	329	400
Sidoarjo	826	827	1 104	1 134	1 930	1 961
Tanon	1 570	1 590	900	901	2 470	2 491
Gemolong	376	395	884	891	1 260	1 286
Miri	-	-	764	777	764	777
Sumberlawang	629	643	669	671	1 298	1 314
Mondokan	-	-	591	597	591	597
Sukodono	-	-	536	598	536	598
Gesi	-	-	414	408	414	408
Tangen	-	-	131	196	131	196
Jenar	-	-	149	163	149	163
Kabupaten Sragen	4 683	4 738	10 789	11 164	15 472	15 902

Catatan/Note: ¹ Jumlah guru termasuk kepala sekolah dan guru/*The total of teachers including headmaster and teacher*
 Sumber/Source: Kementerian Agama Kabupaten Sragen, Data Semester Ganjil/*Ministry of Religious Affairs Sragen Regency, Odd ragen Regency, Odd*

Tabel
Table 4.1.5

Jumlah Sekolah, Guru, dan Murid Sekolah Menengah Pertama (SMP) di Bawah Kementerian Pendidikan, Kebudayaan, Riset, dan Teknologi Menurut Kecamatan, 2021/2022 dan 2022/2023
Number of Schools, Teachers, and Pupils in Junior High Schools Under The Ministry of Education, Culture, Research, and Technology by Subdistrict, 2021/2022 and 2022/2023

Kecamatan Subdistrict	Sekolah/Schools					
	Negeri/Public		Swasta/Private		Jumlah/Total	
	2021/2022	2022/2023	2021/2022	2022/2023	2021/2022	2022/2023
(1)	(2)	(3)	(4)	(5)	(6)	(7)
Kalijambe	2	2	3	3	5	5
Plupuh	2	2	3	3	5	5
Masaran	2	2	3	2	5	4
Kedawung	2	2	3	4	5	6
Sambirejo	3	3	1	1	4	4
Gondang	2	2	1	1	3	3
Sambungmacan	2	2	1	1	3	3
Ngrampal	2	2	2	1	4	3
Karangmalang	2	2	2	2	4	4
Sragen	6	6	6	7	12	13
Sidoharjo	2	2	2	1	4	3
Tanon	2	2	3	3	5	5
Gemolong	3	3	5	5	8	8
Miri	3	3	2	2	5	5
Sumberlawang	4	4	1	2	5	6
Mondokan	2	2	2	2	4	4
Sukodono	2	2	2	2	4	4
Gesi	1	1	1	1	2	2
Tangen	2	2	-	-	2	2
Jenar	3	3	-	-	3	3
Kabupaten Sragen	49	49	43	43	92	92

Lanjutan Tabel/Continued Table 4.1.5

Kecamatan Subdistrict	Guru ¹ /Teachers ¹					
	Negeri/Public		Swasta/Private		Jumlah/Total	
	2021/2022	2022/2023	2021/2022	2022/2023	2021/2022	2022/2023
(1)	(8)	(9)	(10)	(11)	(12)	(13)
Kalijambe	54	50	22	20	76	70
Plupuh	58	54	36	40	94	94
Masaran	78	89	62	47	140	136
Kedawung	74	73	43	41	117	114
Sambirejo	77	83	16	21	93	104
Gondang	77	78	10	7	87	85
Sambungmacan	62	58	12	10	74	68
Ngrampal	82	82	17	6	99	88
Karangmalang	81	86	30	27	111	113
Sragen	230	222	124	120	354	342
Sidoharjo	82	81	15	8	97	89
Tanon	64	63	21	23	85	86
Gemolong	98	98	112	97	210	195
Miri	65	64	13	11	78	75
Sumberlawang	79	72	12	14	91	86
Mondokan	54	47	26	29	80	76
Sukodono	51	50	14	9	65	59
Gesi	40	35	7	7	47	42
Tangen	62	61	-	-	62	61
Jenar	61	60	-	-	61	60
Kabupaten Sragen	1 529	1 506	592	537	2 121	2 043

Lanjutan Tabel/*Continued Table 4.1.5*

Kecamatan Subdistrict	Murid/Students					
	Negeri/Public		Swasta/Private		Jumlah/Total	
	2021/2022	2022/2023	2021/2022	2022/2023	2021/2022	2022/2023
(1)	(14)	(15)	(16)	(17)	(18)	(19)
Kalijambe	881	828	143	149	1 024	977
Plupuh	1 084	1 070	389	405	1 473	1 475
Masaran	1 512	1 510	928	863	2 440	2 373
Kedawung	1 326	1 314	538	452	1 864	1 766
Sambirejo	1 365	1 358	560	558	1 925	1 916
Gondang	1 326	1 317	81	69	1 407	1 386
Sambungmacan	1 196	1 173	60	67	1 256	1 240
Ngrampal	1 410	1 396	63	80	1 473	1 476
Karangmalang	1 516	1 500	459	444	1 975	1 944
Sragen	4 210	4 152	1 585	1 603	5 795	5 755
Sidoarjo	1 534	1 516	7	3	1 541	1 519
Tanon	1 307	1 244	274	353	1 581	1 597
Gemolong	1 592	1 692	1 647	1 642	3 239	3 334
Miri	1 066	1 028	217	194	1 283	1 222
Sumberlawang	1 215	1 165	114	132	1 329	1 297
Mondokan	1 022	1 059	374	447	1 396	1 506
Sukodono	926	880	146	142	1 072	1 022
Gesi	669	662	42	40	711	702
Tangen	1 148	1 146	-	-	1 148	1 146
Jenar	964	885	-	-	964	885
Kabupaten Sragen	27 269	26 895	7 627	7 643	34 896	34 538

Catatan/Note: ¹ Jumlah guru termasuk kepala sekolah dan guru/The total of teachers including headmaster and teacher
 Sumber/Source: Kementerian Pendidikan, Kebudayaan, Riset, dan Teknologi, data semester ganjil/Ministry of Education, Culture, Research, and Technology, Basic Education Data System, odd semester report data

Tabel
Table 4.1.6

Jumlah Sekolah, Guru, dan Murid Madrasah Tsanawiyah (MTs) di Bawah Kementerian Agama Menurut Kecamatan, 2021/2022 dan 2022/2023
Number of Schools, Teachers, and Pupils in Madrasah Tsanawiyah (MTs) Under The Ministry of Religious Affairs by Subdistrict, 2021/2022 and 2022/2023

Kecamatan Subdistrict	Sekolah/Schools					
	Negeri/Public		Swasta/Private		Jumlah/Total	
	2021/2022	2022/2023	2021/2022	2022/2023	2021/2022	2022/2023
(1)	(2)	(3)	(4)	(5)	(6)	(7)
Kalijambe	1	1	2	2	3	3
Plupuh	1	1	-	-	1	1
Masaran	-	-	1	1	1	1
Kedawung	-	-	1	1	1	1
Sambirejo	-	-	2	2	2	2
Gondang	1	1	2	2	3	3
Sambungmacan	-	-	1	1	1	1
Ngrampal	-	-	-	-	-	-
Karangmalang	-	-	-	-	-	-
Sragen	1	1	-	-	1	1
Sidoarjo	-	-	2	2	2	2
Tanon	1	1	1	1	2	2
Gemolong	1	1	2	2	3	3
Miri	1	1	-	-	1	1
Sumberlawang	1	1	-	1	1	2
Mondokan	-	-	2	2	2	2
Sukodono	-	-	1	1	1	1
Gesi	-	-	1	1	1	1
Tangen	-	-	2	2	2	2
Jenar	-	-	1	1	1	1
Kabupaten Sragen	8	8	21	22	29	30

Lanjutan Tabel/Continued Table 4.1.6

Kecamatan Subdistrict	Guru ¹ /Teachers ¹					
	Negeri/Public		Swasta/Private		Jumlah/Total	
	2021/2022	2022/2023	2021/2022	2022/2023	2021/2022	2022/2023
(1)	(8)	(9)	(10)	(11)	(12)	(13)
Kalijambe	30	37	35	37	65	74
Plupuh	57	57	-	-	57	57
Masaran	-	-	24	26	24	26
Kedawung	-	-	7	10	7	10
Sambirejo	-	-	43	43	43	43
Gondang	65	68	30	23	95	91
Sambungmacan	-	-	13	12	13	12
Ngrampal	-	-	-	-	-	-
Karangmalang	-	-	-	-	-	-
Sragen	77	76	-	-	77	76
Sidoarjo	-	-	28	25	28	25
Tanon	79	76	11	15	90	91
Gemolong	36	37	22	21	58	58
Miri	32	36	-	-	32	36
Sumberlawang	58	59	-	10	58	69
Mondokan	-	-	29	29	29	29
Sukodono	-	-	12	17	12	17
Gesi	-	-	13	13	13	13
Tangen	-	-	17	21	17	21
Jenar	-	-	8	9	8	9
Kabupaten Sragen	434	446	292	311	726	757

Lanjutan Tabel/*Continued Table* 4.1.6

Kecamatan Subdistrict	Murid/Students					
	Negeri/Public		Swasta/Private		Jumlah/Total	
	2021/2022	2022/2023	2021/2022	2022/2023	2021/2022	2022/2023
(1)	(14)	(15)	(16)	(17)	(18)	(19)
Kalijambe	583	640	536	532	1 119	1 172
Plupuh	910	975	-	-	910	975
Masaran	-	-	429	457	429	457
Kedawung	-	-	33	41	33	41
Sambirejo	-	-	334	359	334	359
Gondang	745	730	266	316	1 011	1 046
Sambungmacan	-	-	65	69	65	69
Ngrampal	-	-	-	-	-	-
Karangmalang	-	-	-	-	-	-
Sragen	976	986	-	-	976	986
Sidoharjo	-	-	68	70	68	70
Tanon	1 031	1 062	226	226	1 257	1 288
Gemolong	378	366	167	161	545	527
Miri	487	488	-	-	487	488
Sumberlawang	892	910	-	14	892	924
Mondokan	-	-	216	213	216	213
Sukodono	-	-	253	291	253	291
Gesi	-	-	105	88	105	88
Tangen	-	-	127	147	127	147
Jenar	-	-	83	79	83	79
Kabupaten Sragen	6 002	6 157	2 908	3 063	8 910	9 220

Catatan/Note: ¹ Jumlah guru termasuk kepala sekolah dan guru/The total of teachers including headmaster and teacher
 Sumber/Source: Kementerian Agama Kabupaten Sragen, Data Semester Ganjil/Ministry of Religious Affairs Sragen Regency, Odd Semester Data

Tabel
Table 4.1.7**Jumlah Sekolah, Guru, dan Murid Sekolah Menengah Atas (SMA) di Bawah Kementerian Pendidikan, Kebudayaan, Riset, dan Teknologi Menurut Kecamatan, 2021/2022 dan 2022/2023****Number of Schools, Teachers, and Pupils in Senior High School Under The Ministry of Education, Culture, Research, and Technology by Subdistrict, 2021/2022 and 2022/2023**

Kecamatan Subdistrict	Sekolah/Schools					
	Negeri/Public		Swasta/Private		Jumlah/Total	
	2021/2022	2022/2023	2021/2022	2022/2023	2021/2022	2022/2023
(1)	(2)	(3)	(4)	(5)	(6)	(7)
Kalijambe	-	-	2	2	2	2
Plupuh	1	1	-	-	1	1
Masaran	-	-	1	1	1	1
Kedawung	-	-	-	-	-	-
Sambirejo	-	-	2	2	2	2
Gondang	1	1	-	-	1	1
Sambungmacan	1	1	-	-	1	1
Ngrampal	-	-	-	-	-	-
Karangmalang	-	-	3	3	3	3
Sragen	3	3	2	2	5	5
Sidoarjo	-	-	-	-	-	-
Tanon	-	-	-	-	-	-
Gemolong	1	1	1	1	2	2
Miri	-	-	-	-	-	-
Sumberlawang	1	1	-	-	1	1
Mondokan	-	-	-	-	-	-
Sukodono	1	1	-	-	1	1
Gesi	-	-	-	-	-	-
Tangen	1	1	-	-	1	1
Jenar	-	-	-	-	-	-
Kabupaten Sragen	10	10	11	11	21	21

Lanjutan Tabel/*Continued Table* 4.1.7

Kecamatan Subdistrict	Guru ¹ /Teachers ¹					
	Negeri/Public		Swasta/Private		Jumlah/Total	
	2021/2022	2022/2023	2021/2022	2022/2023	2021/2022	2022/2023
(1)	(8)	(9)	(10)	(11)	(12)	(13)
Kalijambe	-	-	20	18	20	18
Plupuh	27	29	-	-	27	29
Masaran	-	-	4	8	4	8
Kedawung	-	-	-	-	-	-
Sambirejo	-	-	33	35	33	35
Gondang	43	51	-	-	43	51
Sambungmacan	42	47	-	-	42	47
Ngrampal	-	-	-	-	-	-
Karangmalang	-	-	42	47	42	47
Sragen	170	180	56	56	226	236
Sidoharjo	-	-	-	-	-	-
Tanon	-	-	-	-	-	-
Gemolong	52	53	24	25	76	78
Miri	-	-	-	-	-	-
Sumberlawang	54	49	-	-	54	49
Mondokan	-	-	-	-	-	-
Sukodono	49	47	-	-	49	47
Gesi	-	-	-	-	-	-
Tangen	37	38	-	-	37	38
Jenar	-	-	-	-	-	-
Kabupaten Sragen	474	494	179	189	653	683

Lanjutan Tabel/Continued Table 4.1.7

Kecamatan Subdistrict	Murid/Students					
	Negeri/Public		Swasta/Private		Jumlah/Total	
	2021/2022	2022/2023	2021/2022	2022/2023	2021/2022	2022/2023
(1)	(14)	(15)	(16)	(17)	(18)	(19)
Kalijambe	-	-	78	49	78	49
Plupuh	538	558	-	-	538	558
Masaran	-	-	58	68	58	68
Kedawung	-	-	-	-	-	-
Sambirejo	-	-	518	595	518	595
Gondang	954	960	-	-	954	960
Sambungmacan	741	805	-	-	741	805
Ngrampal	-	-	-	-	-	-
Karangmalang	-	-	403	433	403	433
Sragen	3 324	3 315	647	642	3 971	3 957
Sidoarjo	-	-	-	-	-	-
Tanon	-	-	-	-	-	-
Gemolong	968	961	319	342	1 287	1 303
Miri	-	-	-	-	-	-
Sumberlawang	869	893	-	-	869	893
Mondokan	-	-	-	-	-	-
Sukodono	811	847	-	-	811	847
Gesi	-	-	-	-	-	-
Tangen	471	513	-	-	471	513
Jenar	-	-	-	-	-	-
Kabupaten Sragen	8 676	8 852	2 023	2 129	10 699	10 981

Catatan/Note: ¹ Jumlah guru termasuk kepala sekolah dan guru/The total of teachers including headmaster and teacher
 Sumber/Source: Kementerian Pendidikan, Kebudayaan, Riset, dan Teknologi, data semester ganjil/Ministry of Education, Culture, Research, and Technology, Basic Education Data System, odd semester report data

Tabel
Table 4.1.8

Jumlah Sekolah, Guru, dan Murid Sekolah Menengah Kejuruan (SMK) di Bawah Kementerian Pendidikan, Kebudayaan, Riset, dan Teknologi Menurut Kecamatan, 2021/2022 dan 2022/2023
Number of Schools, Teachers, and Pupils in Vocational High Schools Under The Ministry of Education, Culture, Research, and Technology by Subdistrict, 2021/2022 and 2022/2023

Kecamatan Subdistrict	Sekolah/Schools					
	Negeri/Public		Swasta/Private		Jumlah/Total	
	2021/2022	2022/2023	2021/2022	2022/2023	2021/2022	2022/2023
(1)	(2)	(3)	(4)	(5)	(6)	(7)
Kalijambe	1	1	2	2	3	3
Plupuh	1	1	1	1	2	2
Masaran	-	-	2	2	2	2
Kedawung	1	1	1	1	2	2
Sambirejo	1	1	-	-	1	1
Gondang	1	1	2	2	3	3
Sambungmacan	-	-	2	2	2	2
Ngrampal	-	-	2	2	2	2
Karangmalang	-	-	4	4	4	4
Sragen	2	2	9	8	11	10
Sidoarjo	-	-	1	-	1	-
Tanon	1	1	4	4	5	5
Gemolong	-	-	7	7	7	7
Miri	1	1	2	2	3	3
Sumberlawang	-	-	3	3	3	3
Mondokan	1	1	1	1	2	2
Sukodono	-	-	1	1	1	1
Gesi	1	1	-	-	1	1
Tangen	-	-	-	-	-	-
Jenar	1	1	-	-	1	1
Kabupaten Sragen	12	12	44	42	56	54

Lanjutan Tabel/Continued Table 4.1.8

Kecamatan Subdistrict	Guru ¹ /Teachers ¹					
	Negeri/Public		Swasta/Private		Jumlah/Total	
	2021/2022	2022/2023	2021/2022	2022/2023	2021/2022	2022/2023
(1)	(8)	(9)	(10)	(11)	(12)	(13)
Kalijambe	35	44	25	21	60	65
Plupuh	53	58	60	60	113	118
Masaran	-	-	61	62	61	62
Kedawung	88	97	18	18	106	115
Sambirejo	69	74	-	-	69	74
Gondang	75	79	24	23	99	102
Sambungmacan	-	-	25	21	25	21
Ngrampal	-	-	63	53	63	53
Karangmalang	-	-	91	93	91	93
Sragen	192	200	300	262	492	462
Sidoarjo	-	-	1	-	1	-
Tanon	9	10	51	44	60	54
Gemolong	-	-	229	199	229	199
Miri	90	103	27	27	117	130
Sumberlawang	-	-	47	44	47	44
Mondokan	66	76	21	33	87	109
Sukodono	-	-	9	13	9	13
Gesi	48	56	-	-	48	56
Tangen	-	-	-	-	-	-
Jenar	35	41	-	-	35	41
Kabupaten Sragen	760	838	1 052	973	1 812	1 811

Lanjutan Tabel/*Continued Table 4.1.8*

Kecamatan Subdistrict	Murid/Students					
	Negeri/Public		Swasta/Private		Jumlah/Total	
	2021/2022	2022/2023	2021/2022	2022/2023	2021/2022	2022/2023
(1)	(14)	(15)	(16)	(17)	(18)	(19)
Kalijambe	685	702	285	286	970	988
Plupuh	1 050	1 054	1 668	1 006	2 718	2 060
Masaran	-	-	978	958	978	958
Kedawung	1 764	1 769	244	241	2 008	2 010
Sambirejo	1 293	1 300	-	-	1 293	1 300
Gondang	1 409	1 384	259	264	1 668	1 648
Sambungmacan	-	-	366	360	366	360
Ngrampal	-	-	542	516	542	516
Karangmalang	-	-	1 547	1 542	1 547	1 542
Sragen	3 725	3 257	3 930	3 456	7 655	6 713
Sidoarjo	-	-	8	-	8	-
Tanon	101	243	507	457	608	700
Gemolong	-	-	3 075	2 836	3 075	2 836
Miri	1 512	1 509	478	499	1 990	2 008
Sumberlawang	-	-	541	523	541	523
Mondokan	1 360	1 355	489	515	1 849	1 870
Sukodono	-	-	119	143	119	143
Gesi	1 163	860	-	-	1 163	860
Tangen	-	-	-	-	-	-
Jenar	563	665	-	-	563	665
Kabupaten Sragen	14 625	14 098	15 036	13 602	29 661	27 700

Catatan/Note: ¹ Jumlah guru termasuk kepala sekolah dan guru/*The total of teachers including headmaster and teacher*
 Sumber/Source: Kementerian Pendidikan, Kebudayaan, Riset, dan Teknologi, data semester ganjil/*Ministry of Education, Culture, Research, and Technology, Basic Education Data System, odd semester report data*

Tabel
Table 4.1.9

Jumlah Sekolah, Guru, dan Murid Madrasah Aliyah (MA) di Bawah Kementerian Agama Menurut Kecamatan, 2021/2022 dan 2022/2023
Number of Schools, Teachers, and Pupils in Madrasah Aliyah (MA) Under the Ministry of Religious Affairs by Subdistrict, 2021/2022 and 2022/2023

Kecamatan Subdistrict	Sekolah/Schools					
	Negeri/Public		Swasta/Private		Jumlah/Total	
	2021/2022	2022/2023	2021/2022	2022/2023	2021/2022	2022/2023
(1)	(2)	(3)	(4)	(5)	(6)	(7)
Kalijambe	1	1	-	-	1	1
Plupuh	1	1	-	-	1	1
Masaran	-	-	2	2	2	2
Kedawung	-	-	-	-	-	-
Sambirejo	-	-	-	-	-	-
Gondang	-	-	2	2	2	2
Sambungmacan	-	-	-	-	-	-
Ngrampal	-	-	-	-	-	-
Karangmalang	-	-	-	-	-	-
Sragen	1	1	-	1	1	2
Sidoarjo	-	-	-	-	-	-
Tanon	-	-	1	2	1	2
Gemolong	-	-	-	-	-	-
Miri	-	-	-	-	-	-
Sumberlawang	-	-	-	-	-	-
Mondokan	-	-	-	-	-	-
Sukodono	-	-	1	1	1	1
Gesi	-	-	1	1	1	1
Tangen	-	-	-	-	-	-
Jenar	-	-	-	-	-	-
Kabupaten Sragen	3	3	7	9	10	12

Lanjutan Tabel/*Continued Table 4.1.9*

Kecamatan <i>Subdistrict</i>	Guru ¹ / <i>Teachers</i> ¹					
	Negeri/ <i>Public</i>		Swasta/ <i>Private</i>		Jumlah/ <i>Total</i>	
	2021/2022	2022/2023	2021/2022	2022/2023	2021/2022	2022/2023
(1)	(8)	(9)	(10)	(11)	(12)	(13)
Kalijambe	29	32	-	-	29	32
Plupuh	52	57	-	-	52	57
Masaran	-	-	31	33	31	33
Kedawung	-	-	-	-	-	-
Sambirejo	-	-	-	-	-	-
Gondang	-	-	47	42	47	42
Sambungmacan	-	-	-	-	-	-
Ngrampal	-	-	-	-	-	-
Karangmalang	-	-	-	-	-	-
Sragen	85	84	-	26	85	110
Sidoarjo	-	-	-	-	-	-
Tanon	-	-	12	28	12	28
Gemolong	-	-	-	-	-	-
Miri	-	-	-	-	-	-
Sumberlawang	-	-	-	-	-	-
Mondokan	-	-	-	-	-	-
Sukodono	-	-	14	12	14	12
Gesi	-	-	11	10	11	10
Tangen	-	-	-	-	-	-
Jenar	-	-	-	-	-	-
Kabupaten Sragen	166	173	115	151	281	324

Lanjutan Tabel/Continued Table 4.1.9

Kecamatan Subdistrict	Murid/Students					
	Negeri/Public		Swasta/Private		Jumlah/Total	
	2021/2022	2022/2023	2021/2022	2022/2023	2021/2022	2022/2023
(1)	(14)	(15)	(16)	(17)	(18)	(19)
Kalijambe	233	355	-	-	233	355
Plupuh	828	864	-	-	828	864
Masaran	-	-	302	356	302	356
Kedawung	-	-	-	-	-	-
Sambirejo	-	-	-	-	-	-
Gondang	-	-	362	341	362	341
Sambungmacan	-	-	-	-	-	-
Ngrampal	-	-	-	-	-	-
Karangmalang	-	-	-	-	-	-
Sragen	1 277	1 293	-	37	1 277	1 330
Sidoarjo	-	-	-	-	-	-
Tanon	-	-	95	168	95	168
Gemolong	-	-	-	-	-	-
Miri	-	-	-	-	-	-
Sumberlawang	-	-	-	-	-	-
Mondokan	-	-	-	-	-	-
Sukodono	-	-	99	120	99	120
Gesi	-	-	60	43	60	43
Tangen	-	-	-	-	-	-
Jenar	-	-	-	-	-	-
Kabupaten Sragen	2 338	2 512	918	1 065	3 256	3 577

Catatan/Note: ¹ Jumlah guru termasuk kepala sekolah dan guru/The total of teachers including headmaster and teacher
 Sumber/Source: Kementerian Agama Kabupaten Sragen, Data Semester Ganjil/Ministry of Religious Affairs Sragen Regency, Odd Semester Data

Tabel
Table 4.1.10**Jumlah Desa¹/Kelurahan yang Memiliki Fasilitas Sekolah Menurut Kecamatan dan Tingkat Pendidikan, 2019– 2021**
Number of Villages¹ Having Educational Facilities by Subdistrict and Educational Level, 2019– 2021

Kecamatan Subdistrict	SD Primary School		
	2019	2020	2021
(1)	(2)	(3)	(4)
Kalijambe	14	14	14
Plupuh	16	16	16
Masaran	13	13	13
Kedawung	10	10	10
Sambirejo	9	9	9
Gondang	9	9	9
Sambungmacan	9	9	9
Ngrampal	8	8	8
Karangmalang	10	10	10
Sragen	8	8	8
Sidoarjo	12	12	12
Tanon	16	16	16
Gemolong	14	14	14
Miri	10	10	10
Sumberlawang	11	11	11
Mondokan	9	9	9
Sukodono	9	9	9
Gesi	7	7	7
Tangen	7	7	7
Jenar	7	7	7
Kabupaten Sragen	208	208	208

Lanjutan Tabel/Continued Table 4.1.10

Kecamatan Subdistrict	SMP Junior High School		
	2019	2020	2021
(1)	(5)	(6)	(7)
Kalijambe	6	6	6
Plupuh	6	6	6
Masaran	8	8	8
Kedawung	4	5	4
Sambirejo	4	4	4
Gondang	4	4	4
Sambungmacan	3	4	4
Ngrampal	2	2	2
Karangmalang	3	3	3
Sragen	5	5	5
Sidoharjo	5	5	5
Tanon	5	6	5
Gemolong	6	6	6
Miri	5	5	5
Sumberlawang	5	5	5
Mondokan	4	4	4
Sukodono	3	3	3
Gesi	4	4	3
Tangen	4	4	4
Jenar	4	4	4
Kabupaten Sragen	90	93	90

Lanjutan Tabel/*Continued Table* 4.1.10

Kecamatan <i>Subdistrict</i>	SMA <i>Senior High School</i>		
	2019	2020	2021
(1)	(8)	(9)	(10)
Kalijambe	3	3	3
Plupuh	2	2	2
Masaran	2	2	3
Kedawung	–	1	–
Sambirejo	1	2	2
Gondang	2	2	2
Sambungmacan	1	1	1
Ngrampal	–	–	–
Karangmalang	3	3	3
Sragen	4	4	4
Sidoharjo	–	–	–
Tanon	1	2	2
Gemolong	2	2	2
Miri	–	–	–
Sumberlawang	1	1	1
Mondokan	–	–	–
Sukodono	1	1	1
Gesi	1	1	1
Tangen	1	1	1
Jenar	–	–	–
Kabupaten Sragen	25	28	28

Lanjutan Tabel/*Continued Table* 4.1.10

Kecamatan Subdistrict	SMK Vocational School		
	2019	2020	2021
(1)	(11)	(12)	(13)
Kalijambe	2	2	2
Plupuh	1	1	1
Masaran	2	3	2
Kedawung	2	2	2
Sambirejo	1	1	1
Gondang	1	1	1
Sambungmacan	2	2	2
Ngrampal	1	1	1
Karangmalang	3	3	2
Sragen	5	5	5
Sidoharjo	–	–	–
Tanon	3	4	4
Gemolong	3	3	3
Miri	3	3	3
Sumberlawang	3	3	3
Mondokan	1	1	1
Sukodono	1	1	1
Gesi	1	1	1
Tangen	–	–	–
Jenar	1	1	1
Kabupaten Sragen	36	38	36

Lanjutan Tabel/*Continued Table* 4.1.10

Kecamatan <i>Subdistrict</i>	Perguruan Tinggi <i>University</i>		
	2019	2020	2021
(1)	(14)	(15)	(16)
Kalijambe	–	–	–
Plupuh	–	–	–
Masaran	–	–	–
Kedawung	–	–	–
Sambirejo	–	–	–
Gondang	1	–	–
Sambungmacan	–	–	–
Ngrampal	–	–	–
Karangmalang	1	1	–
Sragen	1	1	1
Sidoharjo	–	–	–
Tanon	–	–	–
Gemolong	–	–	–
Miri	–	–	–
Sumberlawang	–	–	–
Mondokan	–	–	–
Sukodono	–	–	–
Gesi	–	–	–
Tangen	–	–	–
Jenar	–	–	–
Kabupaten Sragen	3	2	1

Catatan/*Note*: ¹ Desa pada tabel ini termasuk Unit Permukiman Transmigrasi (UPT) yang masih dibina oleh kementerian terkait dan nagari di Kabupaten/Kota Sumatera Barat/*Villages in this table include Transmigration Settlement Unit which is still fostered by the relevant ministries and the nagari in the Province of Sumatera Barat*

² Tidak ada data terbaru

Sumber/*Source*: BPS, Pendataan Potensi Desa (Podes)/ *BPS–Statistics Indonesia, Village Potential Data Collection*

Tabel 4.1.11 **Angka Partisipasi Murni (APM) dan Angka Partisipasi Kasar (APK) Menurut Jenjang Pendidikan di Kabupaten Sragen, 2021 dan 2022**
Net Participation Rates and Gross Participation Rates by Educational Level in Sragen Regency, 2021 and 2022

Jenjang Pendidikan Educational Level	Angka Partisipasi Murni (APM) Net Participation Rates		Angka Partisipasi Kasar (APK) Gross Participation Rates	
	2021	2022	2021	2022
(1)	(2)	(3)	(4)	(5)
SD/MI Elementary School	95,28	97,91	101,26	102,56
SMP/MTs Junior High School	78,06	78,18	96,32	87,92
SMA/SMK/MA Senior High School	74,73	75,56	108,05	108,20

Sumber/Source: BPS, Survei Sosial Ekonomi Nasional (Susenas)/BPS-Statistics Indonesia, National Socioeconomic Survey

Tabel
Table 4.1.12**Persentase Penduduk Berumur 15 Tahun ke Atas yang Melek Huruf Menurut Kelompok Umur di Kabupaten Sragen, 2021 dan 2022**
Percentage of Literate People Aged 15 Years and Over by Age Group in Sragen Regency, 2021 and 2022

Kelompok Umur <i>Age Group</i>	2021	2022
(1)	(2)	(3)
15–19	100,00	100,00
20–24	100,00	100,00
25–29	100,00	100,00
30–34	98,31	97,79
35–39	100,00	98,79
40–44	98,85	98,01
45–49	98,12	98,81
50+	71,82	75,60
15–24	100,00	100,00
15–44	99,52	99,08
15+	88,55	90,66
45+	76,69	80,21

Sumber/Source: BPS, Survei Sosial Ekonomi Nasional (Susenas)/BPS-Statistics Indonesia, National Socioeconomic Survey

Tabel 4.1.13 **Persentase Penduduk Usia 7–24 Tahun Menurut Jenis Kelamin, Kelompok Umur Sekolah, dan Partisipasi Sekolah di Kabupaten Sragen, 2022**
Percentage of Population Aged 7-24 Years by Sex, Age Group, and School Participation in Sragen Regency, 2022

Jenis Kelamin dan Kelompok Umur Sekolah <i>Sex and School Age Group</i>	Partisipasi Sekolah/School Participation		
	Tidak/Belum Pernah Sekolah <i>Not/Never Attending School</i>	Masih Sekolah <i>Attending School</i>	Tidak Sekolah Lagi <i>Not Attending School Anymore</i>
(1)	(2)	(3)	(4)
Laki-Laki/Male			
7-12	0.00	99.36	0.64
13-15	0.00	93.88	6.12
16-18	0.00	83.82	16.18
19-24	1.21	17.51	81.28
7-24	0.36	71.15	28.49
Perempuan/Female			
7-12	0.00	100.00	0.00
13-15	0.00	100.00	0.00
16-18	1.61	81.47	16.91
19-24	0.91	18.92	80.17
7-24	0.53	70.93	28.54
Laki-laki+Perempuan/Male+Female			
7-12	0.00	99.67	0.33
13-15	0.00	96.79	3.21
16-18	0.70	82.80	16.50
19-24	1.06	18.22	80.72
7-24	0.44	71.04	28.52

Catatan/Note: ...

Sumber/Source: BPS, Survei Sosial Ekonomi Nasional (Susenas)/BPS-Statistics Indonesia, National Socioeconomic Survey

4.2 KESEHATAN HEALTH

Tabel 4.2.1 **Jumlah Desa¹/Kelurahan Yang Memiliki Sarana Kesehatan Menurut Kecamatan, 2019–2021**
Table 4.2.1 **Number of Villages¹ Having Health Facilities by Subdistrict, 2019–2021**

Kecamatan Subdistrict	Rumah Sakit Hospital		
	2019	2020	2021
(1)	(2)	(3)	(4)
Kalijambe	–	–	–
Plupuh	–	–	–
Masaran	1	1	1
Kedawung	–	–	–
Sambirejo	–	–	–
Gondang	–	–	–
Sambungmacan	1	1	–
Ngrampal	–	1	1
Karangmalang	1	1	1
Sragen	2	2	2
Sidoharjo	–	–	–
Tanon	–	–	–
Gemolong	3	3	3
Miri	–	–	–
Sumberlawang	–	–	–
Mondokan	–	–	–
Sukodono	–	–	–
Gesi	–	–	–
Tangen	–	–	–
Jenar	–	–	–
Kabupaten Sragen	8	9	8

Lanjutan Tabel/*Continued Table* 4.2.1

Kecamatan <i>Subdistrict</i>	Rumah Sakit Bersalin <i>Maternity Hospital</i>		
	2019	2020	2021
(1)	(5)	(6)	(7)
Kalijambe	–	–	–
Plupuh	–	–	–
Masaran	–	–	–
Kedawung	–	–	–
Sambirejo	–	–	–
Gondang	–	–	–
Sambungmacan	–	–	–
Ngrampal	1	–	–
Karangmalang	1	1	–
Sragen	2	1	–
Sidoharjo	–	–	–
Tanon	–	–	–
Gemolong	–	–	–
Miri	–	–	–
Sumberlawang	–	–	–
Mondokan	–	–	–
Sukodono	–	–	–
Gesi	–	–	–
Tangen	–	–	–
Jenar	–	–	–
Kabupaten Sragen	4	2	–

Lanjutan Tabel/*Continued Table* 4.2.1

Kecamatan <i>Subdistrict</i>	Poliklinik <i>Polyclinic</i>		
	2019	2020	2021
(1)	(8)	(9)	(10)
Kalijambe	2	3	4
Plupuh	2	5	3
Masaran	6	7	6
Kedawung	2	3	3
Sambirejo	2	4	4
Gondang	6	6	5
Sambungmacan	4	4	5
Ngrampal	5	6	5
Karangmalang	3	3	3
Sragen	4	5	5
Sidoharjo	7	7	7
Tanon	4	4	4
Gemolong	3	4	5
Miri	1	2	1
Sumberlawang	3	3	3
Mondokan	2	2	3
Sukodono	1	1	1
Gesi	2	2	1
Tangen	2	2	2
Jenar	1	2	–
Kabupaten Sragen	62	75	70

Lanjutan Tabel/*Continued Table 4.2.1*

Kecamatan Subdistrict	Puskesmas Public Health Center		
	2019	2020	2021
(1)	(11)	(12)	(13)
Kalijambe	1	1	1
Plupuh	2	2	2
Masaran	2	3	2
Kedawung	2	2	2
Sambirejo	1	1	1
Gondang	1	1	1
Sambungmacan	2	2	2
Ngrampal	1	1	1
Karangmalang	1	1	1
Sragen	1	2	1
Sidoarjo	1	1	1
Tanon	2	2	2
Gemolong	1	1	1
Miri	1	2	1
Sumberlawang	1	1	1
Mondokan	1	1	1
Sukodono	1	1	1
Gesi	1	1	1
Tangen	1	1	1
Jenar	1	1	1
Kabupaten Sragen	25	28	25

Lanjutan Tabel/*Continued Table* 4.2.1

Kecamatan <i>Subdistrict</i>	Puskesmas Pembantu <i>Subsidiary of Public Health Center</i>		
	2019	2020	2021
(1)	(14)	(15)	(16)
Kalijambe	4	4	4
Plupuh	2	2	3
Masaran	3	3	3
Kedawung	4	4	4
Sambirejo	3	3	3
Gondang	1	1	1
Sambungmacan	2	2	2
Ngrampal	3	3	3
Karangmalang	1	1	2
Sragen	–	1	1
Sidoharjo	3	3	3
Tanon	3	3	3
Gemolong	2	2	1
Miri	5	5	5
Sumberlawang	4	4	4
Mondokan	2	3	3
Sukodono	3	3	4
Gesi	2	3	–
Tangen	1	1	2
Jenar	3	4	1
Kabupaten Sragen	51	55	52

Lanjutan Tabel/*Continued Table 4.2.1*

Kecamatan Subdistrict	Apotek Pharmacy		
	2019	2020	2021
(1)	(17)	(18)	(19)
Kalijambe	3	3	3
Plupuh	5	5	5
Masaran	7	8	8
Kedawung	4	5	5
Sambirejo	5	5	5
Gondang	3	3	3
Sambungmacan	2	3	3
Ngrampal	4	5	5
Karangmalang	4	5	4
Sragen	7	8	8
Sidoarjo	4	4	5
Tanon	4	4	5
Gemolong	4	5	4
Miri	2	2	2
Sumberlawang	4	4	4
Mondokan	2	3	3
Sukodono	3	3	3
Gesi	1	2	2
Tangen	2	3	3
Jenar	1	1	2
Kabupaten Sragen	71	81	82

Catatan/Note: ¹ Desa pada tabel ini termasuk Unit Permukiman Transmigrasi (UPT) yang masih dibina oleh kementerian terkait dan nagari di Kabupaten/Kota Sumatera Barat/Villages in this table include Transmigration Settlement Unit which is still fostered by the relevant ministries and the nagari in the Province of Sumatera Barat

Sumber/Source: BPS, Pendataan Potensi Desa (Podes)/BPS-Statistics Indonesia, Village Potential Data Collecting

Tabel
Table 4.2.2**Jumlah Tenaga Kesehatan Menurut Kecamatan, 2022**
Number of Health Human Resources by Subdistrict, 2022

Kecamatan Subdistrict	Tenaga Medis ¹ Medical Worker ¹	Psikologi Klinis Clinical Psychology	Tenaga Keperawatan Nursing Worker	Tenaga Kebidanan Midwifery Worker	Tenaga Kefarmasian Pharmaceutical Worker
(1)	(2)	(3)	(4)	(5)	(6)
Kalijambe	4	0	15	29	4
Plupuh	7	0	33	35	5
Masaran	5	0	34	47	7
Kedawung	6	0	33	47	5
Sambirejo	4	0	16	23	1
Gondang	4	0	15	21	3
Sambungmacan	7	0	24	34	3
Ngrampal	4	0	9	25	3
Karangmalang	8	0	13	30	2
Sragen	4	0	12	33	4
Sidoarjo	4	0	13	35	3
Tanon	7	0	31	46	2
Gemolong	4	0	14	23	3
Miri	4	0	16	20	2
Sumberlawang	8	0	16	23	1
Mondokan	3	0	15	22	1
Sukodono	3	0	18	19	2
Gesi	4	0	14	17	3
Tangen	4	0	18	17	2
Jenar	2	0	14	19	2
Kabupaten Sragen	96	0	373	565	58

Lanjutan Tabel/Continued Table 4.2.2

Kecamatan Subdistrict	Tenaga Kesehatan Masyarakat Public Health worker	Tenaga Kesehatan Lingkungan Enviromental Health Worker	Tenaga Gizi Nutritionist	Tenaga Keterampilan Fisik Physical Therapists
(1)	(7)	(8)	(9)	(10)
Kalijambe	2	1	3	1
Plupuh	2	4	4	0
Masaran	4	4	4	4
Kedawung	5	3	4	2
Sambirejo	4	1	2	0
Gondang	2	2	2	0
Sambungmacan	3	3	3	0
Ngrampal	3	3	2	0
Karangmalang	1	1	2	0
Sragen	1	1	2	0
Sidoarjo	2	1	1	0
Tanon	3	3	4	0
Gemolong	0	2	2	0
Miri	2	1	2	0
Sumberlawang	2	2	2	0
Mondokan	1	2	2	0
Sukodono	1	1	3	0
Gesi	3	1	2	0
Tangen	2	2	2	1
Jenar	1	1	2	1
Kabupaten Sragen	44	39	50	9

Lanjutan Tabel/*Continued Table 4.2.2*

Kecamatan <i>Subdistrict</i>	Tenaga Ketenisan Medis <i>Medical Technicians</i>	Tenaga Teknik Biomedika <i>Biomedical Engineer</i>	Tenaga Kesehatan Tradisional <i>Traditional Health Worker</i>
(1)	(11)	(12)	(13)
Kalijambe	2	3	0
Plupuh	3	4	0
Masaran	5	3	0
Kedawung	5	4	0
Sambirejo	2	2	0
Gondang	2	1	0
Sambungmacan	3	2	0
Ngrampal	3	2	0
Karangmalang	1	2	0
Sragen	2	2	0
Sidoarjo	1	1	0
Tanon	4	2	0
Gemolong	1	2	0
Miri	2	1	0
Sumberlawang	6	2	0
Mondokan	1	2	0
Sukodono	1	1	0
Gesi	1	1	0
Tangen	1	1	0
Jenar	1	2	0
Kabupaten Sragen	47	40	0

Catatan/Note: ¹ Tenaga medis terdiri atas dokter, dokter gigi, dokter spesialis, dan dokter gigi spesialis baik di dalam maupun di luar negeri yang diakui oleh Pemerintah RI sesuai dengan peraturan perundang-undangan (UU No. 29 Tahun 2004 tentang Praktik Kedokteran)/*Medical worker includes doctor, dentist, medical specialist, and dentist specialist at home and abroad recognized by Indonesian government in accordance with the laws and regulations (Law No. 29 year 2004 about Medical Practice)*

Sumber/Source: ...

Tabel 4.2.3 Jumlah Rumah Sakit Umum, Rumah Sakit Khusus, dan Puskesmas Menurut Kecamatan, 2021 dan 2022
Number of General Hospital, Specialized Hospital, and Public Health Center by Subdistrict, 2021 and 2022

Kecamatan Subdistrict	RumahSakit Umum General Hospital		RumahSakit Khusus Special Hospital	
	2021	2022	2021	2022
(1)	(2)	(3)	(4)	(5)
Kalijambe	-	-	-	-
Plupuh	-	-	-	-
Masaran	1	1	-	-
Kedawung	-	-	-	-
Sambirejo	-	-	-	-
Gondang	-	-	-	-
Sambungmacan	-	-	-	-
Ngrampal	-	1	-	-
Karangmalang	-	-	-	-
Sragen	6	6	-	-
Sidoarjo	-	-	-	-
Tanon	-	-	-	-
Gemolong	3	3	-	-
Miri	-	-	-	-
Sumberlawang	-	-	-	-
Mondokan	-	-	-	-
Sukodono	-	-	-	-
Gesi	-	-	-	-
Tangen	-	1	-	-
Jenar	-	-	-	-
Kabupaten Sragen	10	12	-	0

Lanjutan Tabel/Continued Table 4.2.3

Kecamatan Subdistrict	Rumah Sakit Bersalin/ Rumah Bersalin Maternity Hospital		Puskesmas Public Health Center	
	2021	2022	2021	2022
(1)	(6)	(7)	(8)	(9)
Kalijambe	-	-	1	1
Plupuh	-	-	2	2
Masaran	-	-	2	2
Kedawung	-	-	2	2
Sambirejo	-	-	1	1
Gondang	-	-	1	1
Sambungmacan	-	-	2	2
Ngrampal	-	-	1	1
Karangmalang	-	-	1	1
Sragen	1	1	1	1
Sidoarjo	-	-	1	1
Tanon	-	-	2	2
Gemolong	-	-	1	1
Miri	-	-	1	1
Sumberlawang	-	-	1	1
Mondokan	-	-	1	1
Sukodono	-	-	1	1
Gesi	-	-	1	1
Tangen	-	-	1	1
Jenar	-	-	1	1
Kabupaten Sragen	1	1	25	25

Sumber/Source: Dinas Kesehatan Kabupaten Sragen/Health Service of Sragen Regency

Tabel
Table 4.2.4**Jumlah Tenaga Kesehatan Menurut Kecamatan di
Kabupaten Sragen, 2022**
**Number of Medical Personnel by Subdistrict in Sragen
Regency, 2022**

Kecamatan Subdistrict	Dokter Doctor	Perawat Nurse	Bidan Midwife	Farmasi Pharma- ceutical	Ahli Gizi Nutritionist
(1)	(2)	(3)	(4)	(5)	(6)
Kalijambe	3	15	31	2	1
Plupuh	5	28	30	4	2
Masaran	6	29	30	4	2
Kedawung	6	30	31	4	2
Sambirejo	3	11	14	2	1
Gondang	3	9	14	1	1
Sambungmacan	6	28	29	4	2
Ngrampal	3	11	18	2	1
Karangmalang	3	12	14	2	1
Sragen	3	13	16	2	1
Sidoarjo	3	11	16	2	1
Tanon	6	28	30	2	2
Gemolong	3	14	17	2	1
Miri	3	14	16	2	1
Sumberlawang	3	14	17	2	1
Mondokan	3	12	14	2	1
Sukodono	3	11	12	2	1
Gesi	3	11	12	2	1
Tangen	3	12	12	2	1
Jenar	3	10	12	2	1
Kabupaten Sragen	74	323	385	47	25

Sumber/Source: Dinas Kesehatan Kabupaten Sragen/Health Service of Sragen Regency

Tabel 4.2.5 Jumlah Kasus Penyakit Menurut Kecamatan dan Jenis Penyakit, 2022
Table Number of Disease Cases by Subdistrict and Type of Disease, 2022

Kecamatan Subdistrict	Malaria (Suspek) Malaria (Suspect)	TB Paru Tuberculosis	Pneumonia ¹ Pneumonia ¹	Kusta Leprosy
(1)	(2)	(3)	(4)	(5)
Kalijambe	0	7	98	2
Plupuh	0	14	16	0
Masaran	0	16	88	1
Kedawung	0	26	29	0
Sambirejo	0	12	41	0
Gondang	0	6	15	0
Sambungmacan	0	17	18	1
Ngrampal	0	18	21	1
Karangmalang	0	45	76	1
Sragen	0	51	61	1
Sidoarjo	0	27	53	1
Tanon	0	28	49	1
Gemolong	0	51	69	1
Miri	0	6	74	1
Sumberlawang	0	8	37	1
Mondokan	0	17	98	1
Sukodono	0	8	89	0
Gesi	0	10	68	1
Tangen	0	11	87	0
Jenar	0	6	99	0
Kabupaten Sragen	0	384	1186	14

Lanjutan Tabel/*Continued Table 4.2.5*

Kecamatan Subdistrict	Tetanus Neonatorum	Campak Measles	Diare ² Diarrhoea ²	DBD Dengue Hemorrhagic Fever
(1)	(6)	(7)	(8)	(9)
Kalijambe	0	0	1 109	5
Plupuh	0	0	1 242	4
Masaran	0	0	1 082	10
Kedawung	0	0	1 503	4
Sambirejo	0	0	877	2
Gondang	0	1	1 074	2
Sambungmacan	0	0	1 178	2
Ngrampal	0	0	1 022	2
Karangmalang	0	0	1 703	2
Sragen	0	0	1 702	4
Sidoarjo	0	0	1 108	6
Tanon	0	1	1 206	2
Gemolong	0	0	1 109	2
Miri	0	0	981	1
Sumberlawang	0	0	1 105	5
Mondokan	0	0	922	1
Sukodono	0	0	781	1
Gesi	0	0	610	1
Tangen	0	0	622	1
Jenar	0	0	581	6
Kabupaten Sragen	0	2	21 517	63

Lanjutan Tabel/*Continued Table 4.2.5*

Kecamatan Subdistrict	AIDS		IMS STD
	Kasus Baru ³ New Cases ³	Kasus Kumulatif Cumulative Cases	
(1)	(10)	(11)	(12)
Kalijambe	1	1	0
Plupuh	0	0	0
Masaran	1	1	0
Kedawung	0	0	0
Sambirejo	1	1	0
Gondang	1	1	0
Sambungmacan	1	1	0
Ngrampal	1	1	0
Karangmalang	1	1	0
Sragen	1	1	0
Sidoarjo	1	1	0
Tanon	1	1	0
Gemolong	0	0	0
Miri	0	0	0
Sumberlawang	1	1	0
Mondokan	0	0	0
Sukodono	1	1	0
Gesi	0	0	0
Tangen	0	1	0
Jenar	0	0	0
Kabupaten Sragen	12	13	0

Catatan/Note:

1 Pneumonia pada balita/Pneumonia in children under five years old

2 Jumlah Kejadian luar biasa/Number of extraordinary event

3 Sampai dengan Januari 2019/Up to January 2021

4 Data kasus AIDS apublikasitahunbersangkutanandapatberbedadengandengan publikasitahunsebelumnyadikarenakanterdapat penambahan kasus yang belum terlaporkan/The case data of AIDS in the newest publication may be different from the previous years publication due to the addition of unreported cases

Sumber/Source:

Dinas Kesehatan Kabupaten Sragen/Health Service of Sragen Regency

Tabel 4.2.6 Jumlah Klinik Keluarga Berencana (KKB) dan Pembantu Pembina Keluarga Berencana Desa (PPKBD) Menurut Kecamatan di Kabupaten Sragen, 2022
Table Number of Family Planning Clinics and Village Family Planning Service Units by Subdistrict in Sragen Regency, 2022

Kecamatan Subdistrict	KKB Family Planning Clinics	PPKBD Village Family Planning Service Units
(1)	(2)	(3)
Kalijambe	-	14
Plupuh	-	16
Masaran	-	13
Kedawung	-	10
Sambirejo	-	9
Gondang	-	9
Sambungmacan	-	9
Ngrampal	-	8
Karangmalang	-	10
Sragen	-	8
Sidoarjo	-	12
Tanon	-	16
Gemolong	-	14
Miri	-	10
Sumberlawang	-	11
Mondokan	-	9
Sukodono	-	9
Gesi	-	7
Tangen	-	7
Jenar	-	7
Kabupaten Sragen	0	208

Sumber /Source : Dinas Pengendalian Penduduk, KB, Pemberdayaan Masyarakat dan Perlindungan Anak Kab. Sragen/ Control of the Department of Population, Family Planning, Community Empowerment and Child Protection, Sragen Regency

Tabel 4.2.7
Table**Jumlah Pasangan Usia Subur dan Peserta KB Aktif Menurut Kecamatan di Kabupaten Sragen, 2022**
Number of Eligible Couples and Family Planning Participants by Subdistrict in Sragen Regency, 2022

Kecamatan Subdistrict	Jumlah PUS Eligible Couples	Peserta KB Aktif Family Planning Participants			
		IUD	MOW	MOP	Kondom Condom
(1)	(2)	(3)	(4)	(5)	(6)
Kalijambe	8 558	520	299	8	78
Plupuh	8 083	715	325	8	80
Masaran	12 487	760	306	4	595
Kedawung	11 425	789	260	10	82
Sambirejo	5 960	265	179	10	50
Gondang	6 428	351	215	5	124
Sambungmacan	7 224	604	213	5	155
Ngrampal	6 805	535	165	1	85
Karangmalang	10 698	1 496	275	8	168
Sragen	9 709	1 075	345	9	387
Sidoarjo	8 453	781	340	2	139
Tanon	8 160	411	324	3	108
Gemolong	7 952	781	359	9	124
Miri	5 688	343	148	1	55
Sumberlawang	7 539	995	263	2	221
Mondokan	6 831	292	274	7	74
Sukodono	5 083	421	218	6	81
Gesi	3 420	245	81	2	35
Tangen	4 526	332	120	3	136
Jenar	4 702	512	67	1	36
Kabupaten Sragen	149 731	12 223	4 776	104	2 813

Sumber /Source : Dinas Pengendalian Penduduk, KB, Pemberdayaan Masyarakat dan Perlindungan Anak Kab. Sragen/ Control of the Department of Population, Family Planning, Community Empowerment and Child Protection, Sragen Regency

Lanjutan Tabel/Continued Table 4.2.7

Kecamatan Subdistrict	Peserta KB Aktif Family Planning Participants			
	Implan Implants	Suntikan Injection	Pil Pill	Jumlah Total
(1)	(7)	(8)	(9)	(10)
Kalijambe	944	3 941	360	6 150
Plupuh	566	4 080	376	6 150
Masaran	552	5 668	640	8 525
Kedawung	1 022	5 251	520	7 934
Sambirejo	572	3 022	309	4 407
Gondang	237	3 286	276	4 494
Sambungmakan	575	2 643	656	4 851
Ngrampal	376	3 341	231	4 734
Karangmalang	562	3 962	271	6 742
Sragen	356	2 946	630	5 748
Sidoarjo	460	3 343	276	5 341
Tanon	412	4 208	370	5 836
Gemolong	514	3 101	516	5 404
Miri	944	2 412	241	4 144
Sumberlawang	613	2 828	489	5 411
Mondokan	693	3 243	536	5 119
Sukodono	350	2 467	328	3 871
Gesi	234	1 634	212	2 443
Tangen	355	2 214	283	3 443
Jenar	589	2 231	153	3 589
Kabupaten Sragen	10 926	65 821	7 673	104 336

Sumber /Source : Dinas Pengendalian Penduduk, KB, Pemberdayaan Masyarakat dan Perlindungan Anak Kab. Sragen/ Control of the Department of Population, Family Planning, Community Empowerment and Child Protection, Sragen Regency

Tabel 4.2.8
Table**Jumlah Ibu Hamil, Melakukan Kunjungan K1, Melakukan Kunjungan K4, Kurang Energi Kronis (KEK), dan Mendapat Tablet Zat Besi (Fe) Menurut Kecamatan di Kabupaten Sragen, 2022*****Number of Pregnant Women, Those with One Visit and four Visits of Antenatal Care, Chronic Energy Deficiency (CED), and Receiving Iron Supplement by Subdistricts in Sragen Regency, 2022***

Kecamatan Subdistrict	Jumlah Ibu Hamil Pregnant Women	Melakukan Kunjungan K1 One Visit	Melakukan Kunjungan K4 Four Visits	Kurang Energi Kronis (KEK) Chronic Energy Deficiency	Mendapat Zat Besi (Fe) Receiving Iron Supple-ment
(1)	(2)	(3)	(4)	(5)	(6)
Kalijambe	821	804	411	14	701
Plupuh	799	799	716	17	672
Masaran	1 401	1 021	371	11	1 298
Kedawung	1 056	1 108	988	14	871
Sambirejo	601	602	611	18	588
Gondang	679	691	675	9	681
Sambungmacan	711	781	711	5	811
Ngrampal	724	721	681	2	677
Karangmalang	1 018	1 011	710	5	861
Sragen	1 152	1 092	1 214	12	1 092
Sidoarjo	998	961	981	8	899
Tanon	901	910	712	2	651
Gemolong	763	781	677	4	511
Miri	581	611	610	14	691
Sumberlawang	791	792	781	9	652
Mondokan	621	681	611	4	601
Sukodono	572	602	521	12	288
Gesi	806	711	691	11	568
Tangen	417	451	449	17	401
Jenar	495	371	488	-	521
Kabupaten Sragen	15 907	15 501	13 609	188	14 035

Sumber/Source: Dinas Kesehatan Kabupaten Sragen / Health service of Sragen Regency

Tabel 4.2.9 Jumlah Bayi Lahir, Bayi Berat Badan Lahir Rendah (BBLR), BBLR Dirujuk, dan Bergizi Buruk di Kabupaten Sragen Menurut Kecamatan, 2022
Table Number of Births, Babies with Low Birth Weights (LBW), Treated LBW, and Malnutrition Cases by Subdistricts in Sragen Regency, 2022

Kecamatan Subdistrict	Bayi Lahir Birth	BBLR / LBW		Gizi Kurang Malnutrition
		Jumlah Total	Dirujuk Treated	
(1)	(2)	(3)	(4)	(5)
Kalijambe	812	36	-	187
Plupuh	761	34	-	165
Masaran	1 187	56	-	145
Kedawung	997	48	-	78
Sambirejo	622	30	-	94
Gondang	712	34	-	56
Sambungmacan	801	36	-	135
Ngrampal	699	38	-	96
Karangmalang	934	46	-	126
Sragen	1 098	42	-	27
Sidoarjo	821	40	-	151
Tanon	816	42	-	170
Gemolong	789	26	-	89
Miri	655	28	-	64
Sumberlawang	741	37	-	68
Mondokan	628	29	-	165
Sukodono	501	21	-	98
Gesi	512	16	-	94
Tangen	514	21	-	102
Jenar	548	22	-	39
Kabupaten Sragen	15 148	682	-	2 149

Sumber/Source: Dinas Kesehatan Kabupaten Sragen / Health service of Sragen Regency

Tabel 4.2.10 Jumlah Cakupan Vaksinasi di Kabupaten Sragen Menurut Kecamatan, 2022
Table Number of Vaccination by Subdistricts in Sragen Regency, 2022

Kecamatan Subdistrict	BCG	DPT-HB3/ DPT-HB-Hib3	Polio	Imunisasi Dasar Lengkap	Campak
(1)	(2)	(3)	(4)	(5)	(6)
Kalijambe	615	366	261	498	611
Plupuh	511	429	451	505	462
Masaran	810	611	611	785	701
Kedawung	615	471	529	481	672
Sambirejo	517	391	382	412	256
Gondang	488	518	561	531	491
Sambungmacan	352	401	298	471	553
Ngrampal	466	398	421	421	509
Karangmalang	601	512	549	561	498
Sragen	582	688	766	788	599
Sidoarjo	510	525	549	694	571
Tanon	418	471	431	412	517
Gemolong	298	402	411	485	288
Miri	451	421	381	447	411
Sumberlawang	407	377	395	402	298
Mondokan	298	261	288	361	271
Sukodono	410	159	172	326	290
Gesi	201	134	131	152	105
Tangen	310	197	321	291	291
Jenar	179	122	361	316	99
Kabupaten Sragen	9039	7854	8269	9339	8493

Lanjutan Tabel/Continued Table 4.2.10

Kecamatan Subdistrict	TFT 1 Ibu hamil	TFT 2 Ibu hamil	DT	TT 1 Caten	TT 2 Caten
(1)	(7)	(8)	(9)	(10)	(11)
Kalijambe	461	311	432	423	432
Plupuh	380	381	317	325	314
Masaran	298	398	327	538	326
Kedawung	651	615	425	526	421
Sambirejo	199	176	222	242	221
Gondang	471	488	316	318	314
Sambungmacan	471	381	281	286	279
Ngrampal	499	411	422	432	420
Karangmalang	31	28	295	304	294
Sragen	17	51	326	327	324
Sidoarjo	610	511	423	423	418
Tanon	381	421	391	399	387
Gemolong	351	299	397	401	395
Miri	299	271	227	234	225
Sumberlawang	471	318	411	427	409
Mondokan	371	391	273	286	272
Sukodono	389	402	306	417	303
Gesi	311	274	443	480	441
Tangen	271	417	212	212	210
Jenar	199	211	293	304	292
Kabupaten Sragen	7131	6755	6739	7304	6697

Sumber/Source: Dinas Kesehatan Kabupaten Sragen / Health service of Sragen Regency

Tabel 4.2.11 Banyaknya Peserta Menurut Jenis Kepesertaan Pada BPJS Kabupaten Sragen, 2020-2022
Table *Number of Participants by Type of Membership in BPJS Sragen Regency, 2020-2022*

Jenis Kepesertaan <i>Type of Membership</i>	2020	2021	2022
(1)	(2)	(3)	(4)
Penerima Bantuan Iuran (PBI) APBN	332 295	388 113	433 943
(Penerima Bantuan Iuran APBD I)	4 594	...	59 360
(Penerima Bantuan Iuran APBD II)	55 598	...	59 360
Pekerja Bukan Penerima Upah (PBPU) dan Bukan Pekerja (BP) Pemda	...	26 205	...
Pekerja Penerima Upah (PPU)	180 416	195 340	208 900
Pekerja Bukan Penerima Upah (PBPU)	180 416	120 000	118 109
Bukan Pekerja (BP)	117 642	23 026	21 290
Kabupaten Sragen	712 808	752 684	841 602

Sumber/Source: BPJS Kesehatan Sragen / Branch Office of BPJS Kesehatan Sragen

4.3 AGAMA DAN SOSIAL LAINNYA RELIGION AND OTHER SOCIAL AFFAIRS

Tabel 4.3.1 Jumlah Penduduk Menurut Kecamatan dan Agama yang Dianut, 2022
Population by Subdistrict and Religion, 2022

Kecamatan Subdistrict	Islam	Protestan Protestant	Katolik Catholic	Hindu	Budha Buddha	Lainnya Others
(1)	(2)	(3)	(4)	(5)	(6)	(7)
Kalijambe	54 794	19	18	4	0	1
Plupuh	52 637	83	35	7	0	6
Masaran	78 907	928	171	254	13	1
Kedawung	67 081	679	155	3	16	0
Sambirejo	41 304	579	73	11	0	0
Gondang	47 781	588	197	7	4	0
Sambungmacan	49 157	681	67	3	7	0
Ngrampal	43 162	201	161	2	2	0
Karangmalang	69 867	1 725	1206	27	25	2
Sragen	66 390	3 477	2 147	12	39	8
Sidoharjo	58 237	368	716	18	1	6
Tanon	60 427	178	271	21	7	0
Gemolong	52 648	359	270	1	3	2
Miri	37 635	89	62	24	0	3
Sumberlawang	50 412	216	114	406	20	0
Mondokan	40 670	81	18	21	36	0
Sukodono	34 555	67	32	0	14	1
Gesi	23 272	135	69	1	6	34
Tangen	29 666	240	42	3	27	0
Genar	29 974	170	110	9	3	0
Kabupaten Sragen	988 576	10 863	5 934	826	223	64

Sumber/Source: Kementerian Agama Kabupaten Sragen/Ministry of Religious Affairs Sragen Regency

Tabel
Table 4.3.2**Jumlah Tempat Peribadatan Menurut Kecamatan,
2022**
**Number of Places of Worship by Subdistrict and Religion,
2022**

Kecamatan Subdistrict	Masjid Mosque	Mushola Pray Room	Gereja Protestan Protestant Church	Gereja Katholik Catholic Church	Pura Temple	Vihara
(1)	(2)	(3)	(4)	(5)	(6)	(7)
Kalijambe	142	85	1	0	0	0
Plupuh	137	116	1	0	0	0
Masaran	166	101	6	0	3	0
Kedawung	140	103	11	1	0	1
Sambirejo	103	121	7	1	0	0
Gondang	108	57	13	2	0	0
Sambungmacan	96	82	8	0	0	0
Ngrampal	111	31	1	1	0	0
Karangmalang	154	53	10	0	0	0
Sragen	113	40	25	1	1	1
Sidoarjo	118	46	5	4	0	0
Tanon	122	98	3	2	0	0
Gemolong	114	60	4	1	0	0
Miri	100	136	0	1	0	0
Sumberlawang	110	84	4	1	6	0
Mondokan	76	92	2	0	0	1
Sukodono	64	79	2	0	0	0
Gesi	45	64	2	1	0	0
Tangen	48	62	2	1	0	0
Jenar	54	65	2	1	0	0
Kabupaten Sragen	2 121	1 575	109	18	10	3

Sumber/Source: Kementerian Agama Kabupaten Sragen/Ministry of Religious Affairs Sragen Regency

Tabel 4.3.3 **Jumlah Desa¹/Kelurahan yang Mengalami Bencana Alam² Menurut Kecamatan, 2019– 2021**
Number of Villages¹ that Had Natural Disaster² by Subdistrict, 2019– 2021

Kecamatan Subdistrict	Banjir/Flood		
	2019	2020	2021
(1)	(2)	(3)	(4)
Kalijambe	–	2	2
Plupuh	1	2	–
Masaran	1	1	4
Kedawung	–	1	–
Sambirejo	–	1	–
Gondang	–	–	1
Sambungmacan	–	–	–
Ngrampal	–	1	2
Karangmalang	1	1	–
Sragen	–	1	4
Sidoharjo	1	–	–
Tanon	2	–	3
Gemolong	–	–	–
Miri	1	–	–
Sumberlawang	–	–	2
Mondokan	–	–	–
Sukodono	–	–	–
Gesi	–	–	–
Tangen	–	–	–
Jenar	–	–	–
Kabupaten Sragen	7	10	18

Lanjutan Tabel/*Continued Table 4.3.3*

Kecamatan Subdistrict	Gempa Bumi/ <i>Earthquake</i>		
	2019	2020	2021
(1)	(5)	(6)	(7)
Kalijambe	–	–	–
Plupuh	–	–	–
Masaran	–	–	–
Kedawung	–	–	–
Sambirejo	–	–	–
Gondang	–	–	–
Sambungmacan	–	–	–
Ngrampal	–	–	–
Karangmalang	–	–	–
Sragen	–	–	–
Sidoharjo	–	–	–
Tanon	–	–	–
Gemolong	–	–	–
Miri	–	–	–
Sumberlawang	–	–	–
Mondokan	–	–	–
Sukodono	–	–	–
Gesi	–	–	–
Tangen	–	–	–
Jenar	–	–	–
Kabupaten Sragen	–	–	–

Lanjutan Tabel/Continued Table 4.3.3

Kecamatan Subdistrict	Tanah Longsor/Landslide		
	2019	2020	2021
(1)	(8)	(9)	(10)
Kalijambe	–	3	2
Plupuh	1	1	–
Masaran	–	–	3
Kedawung	–	2	–
Sambirejo	1	1	3
Gondang	–	–	1
Sambungmacan	–	–	–
Ngrampal	–	–	–
Karangmalang	–	–	–
Sragen	–	1	1
Sidoharjo	–	–	–
Tanon	1	–	1
Gemolong	–	–	–
Miri	–	–	–
Sumberlawang	–	–	–
Mondokan	–	–	–
Sukodono	–	–	–
Gesi	–	–	–
Tangen	–	–	–
Jenar	–	–	–
Kabupaten Sragen	3	8	11

Catatan/Note: ¹ Desa pada tabel ini termasuk Unit Permukiman Transmigrasi (UPT) yang masih dibina oleh kementerian terkait dan nagari di Kabupaten/Kota Sumatera Barat/Villages in this table are included in Transmigration Settlement Unit which is still fostered by the relevant ministries and the nagari in the Province of Sumatera Barat

² Terjadi dalam tiga tahun terakhir sampai dengan saat pencacahan/Occured during the last three years by the time of enumeration

Sumber/Source: BPS, Pendataan Potensi Desa (Podes)/BPS-Statistics Indonesia, Village Potential Data Collecting

Tabel
Table 4.3.4**Jumlah Jemaah Haji yang Diberangkatkan 1 ke Tanah Suci Mekah Menurut Kecamatan, 2020-2022**
Number of Hajj Pilgrims Departured¹ to the Holyland of Mecca by Subdistrict, 2020-2022

Kecamatan Subdistrict	2020	2021	2022
(1)	(2)	(3)	(4)
Kalijambe	-	128	37
Plupuh	-	52	23
Masaran	-	91	63
Kedawung	-	32	21
Sambirejo	-	35	7
Gondang	-	34	32
Sambungmacan	-	61	26
Ngrampal	-	18	29
Karangmalang	-	123	38
Sragen	-	164	56
Sidoarjo	-	73	34
Tanon	-	82	36
Gemolong	-	157	56
Miri	-	37	21
Sumberlawang	-	23	24
Mondokan	-	11	5
Sukodono	-	28	33
Gesi	-	14	7
Tangen	-	5	4
Jenar	-	14	0
Kabupaten Sragen	-	1 182	552

Sumber/Source: Kementerian Agama Kabupaten Sragen/Ministry of Religious Affairs Sragen Regency

Tabel
Table 4.3.5**Nikah, Talak, Cerai, dan Rujuk Menurut Kecamatan, 2020-2022**
Number of Marriages, Divorces, and Reconciliation by Subdistrict, 2020-2022

Kecamatan Subdistrict	Nikah ^{1,2,3} Marriages ^{1,2,3}		
	2020	2021	2022
(1)	(2)	(3)	(4)
Kalijambe	306	408	346
Plupuh	364	414	352
Masaran	555	573	573
Kedawung	495	454	502
Sambirejo	290	269	291
Gondang	327	380	373
Sambungmacan	321	366	371
Ngrampal	272	302	350
Karangmalang	524	530	522
Sragen	443	416	503
Sidoarjo	399	441	430
Tanon	407	470	448
Gemolong	370	391	385
Miri	267	261	276
Sumberlawang	338	393	313
Mondokan	269	313	302
Sukodono	278	275	252
Gesi	161	153	176
Tangen	218	239	230
Jenar	223	251	247
Kabupaten Sragen	6 827	7 299	7 242

Lanjutan Tabel/*Continued Table 4.3.5*

Kecamatan Subdistrict	Taluk dan Cerai ^{2,4} Divorces ^{2,4}		
	2020	2021	2022
(1)	(5)	(6)	(7)
Kalijambe	-	0	...
Plupuh	-	1	...
Masaran	1	3	...
Kedawung	3	7	...
Sambirejo	2	1	...
Gondang	-	2	...
Sambungmacan	4	1	...
Ngrampal	-	1	...
Karangmalang	5	2	...
Sragen	7	12	...
Sidoarjo	2	2	...
Tanon	2	2	...
Gemolong	2	1	...
Miri	-	0	...
Sumberlawang	-	1	...
Mondokan	-	0	...
Sukodono	1	0	...
Gesi	-	1	...
Tangen	-	1	...
Jenar	-	1	...
Kabupaten Sragen	29	39	2 131

Lanjutan Tabel/*Continued Table* 4.3.5

Kecamatan Subdistrict	Rujuk ^{2,4} Reconciliation ^{2,4}		
	2020	2021	2022
(1)	(8)	(9)	(10)
Kalijambe	-	-	...
Plupuh	-	-	...
Masaran	-	1	...
Kedawung	-	1	...
Sambirejo	-	-	...
Gondang	-	-	...
Sambungmacan	-	-	...
Ngrampal	-	-	...
Karangmalang	-	-	...
Sragen	-	1	...
Sidoarjo	-	2	...
Tanon	-	-	...
Gemolong	-	-	...
Miri	-	-	...
Sumberlawang	-	-	...
Mondokan	-	-	...
Sukodono	-	-	...
Gesi	-	-	...
Tangen	-	-	...
Jenar	-	-	...
Kabupaten Sragen	-	5	...

Catatan/Note: ¹Termasuk bedolan (nikah di luar KUA)/Including non formal registration

²Hanya untuk yang beragama Islam/Applies only for moslem

Sumber/Source: ³Kementerian Agama Kabupaten Sragen / Ministry of Religion of Sragen Regency

⁴Mahkamah Agung, Dirjen Badan Peradilan Agama/The Supreme Court, Directorate General of Religious Justice Affairs

Tabel
Table 4.3.6

**Jumlah Perceraian Menurut Faktor dan Kecamatan,
2022**
Number of Divorces by Factors and Subdistrict, 2022

Kecamatan Subdistrict	Zina Adultery	Mabuk Drunk	Madat Drug Addict	Judi Gambling	Meninggalkan Salah SatuPihak Split Up
(1)	(2)	(3)	(4)	(5)	(6)
Kalijambe
Plupuh
Masaran
Kedawung
Sambirejo
Gondang
Sambungmacan
Ngrampal
Karangmalang
Sragen
Sidoarjo
Tanon
Gemolong
Miri
Sumberlawang
Mondokan
Sukodono
Gesi
Tangen
Jenar
Kabupaten Sragen	0	0	3	5	252

Lanjutan Tabel/Continued Table 4.3.6

Kecamatan Subdistrict	Dihukum Penjara Jail	Poligami Polygamy	Kekerasan Dalam Rumah Tangga Domestic Violence	Cacat Badan Disability	Perselisihan dan Pertengkaran Terus Menerus Constant Disputes and Quarrel
(1)	(7)	(8)	(9)	(10)	(11)
Kalijambe
Plupuh
Masaran
Kedawung
Sambirejo
Gondang
Sambungmacan
Ngrampal
Karangmalang
Sragen
Sidoarjo
Tanon
Gemolong
Miri
Sumberlawang
Mondokan
Sukodono
Gesi
Tangen
Jenar
Kabupaten Sragen	1	2	1	0	1 084

Sumber/Source: Kementerian Agama Kabupaten Sragen/Ministry of Religious Affairs Sragen Regency

Tabel
Table 4.3.7**Penerimaan dan Penyaluran Zakat Fitrah Menurut
Kecamatan di Kabupaten Sragen, 2022**
*Acceptance And Distribution of Zakat Fitrah by Subdistrict
in Sragen Regency, 2022*

Kecamatan Subdistrict	Jumlah Muzakki Number of Muzakki	Penerimaan Acceptance		Penyaluran Distribution	
		Beras Rice (Kg)	Uang Money (000 Rp)	Beras Rice (Kg)	Uang Money (000 Rp)
(1)	(2)	(3)	(4)	(5)	(6)
Kalijambe	54 869	137 173	20 310 000	137 173	20 310 000
Plupuh	41 062	110 164	64 454 000	110 164	64 454 000
Masaran	14 443	929 761	87 065 777	929 761	87 065 777
Kedawung	34 028	69 597	48.715.00	69 597	48 715 000
Sambirejo	25 623	63 470	8 280 000	63 470	8 280 000
Gondang	29 109	71 412	11 558 000	71 412	11 558 000
Sambungmacan	36 695	91 746	39 124 000	91 746	39 124 000
Ngrampal	23 503	59 747	15 178 000	59 747	15 178 000
Karangmalang	3 807	9 521	59 960 000	9 521	59 960 000
Sragen	48 832	66 264	560 017 500	66 264	560 017 500
Sidoarjo	45 907	118 916	22 100 000	118 916	22 100 000
Tanon	57 411	172 233	15 940 000.00	172 233	16 840 000
Gemolong	29 311	73 109	227 706 700	73 109	227 706 700
Miri	28 695	91 746	82 343 000	91 746	82 343 000
Sumberlawang	26 676	66 655	38 424 000	66 655	38 424 000
Mondokan	27 724	69 401	6 650 000	69 401	6 650 000
Sukodono	24 066	61 993	19 044 500	61 993	19 044 500
Gesi	13 949	27 883	2 310 000	27 883	2 310 000
Tangen	20 233	50 582	500 000	50 582	500 000
Jenar	21 286	53 215	11 281 000	53 216	11 281 000
Kabupaten Sragen	607 229	2 394 588	1 292 246 477	2 394 589	1 341 861 477

Sumber/Source: Kementerian Agama Kabupaten Sragen/Ministry of Religious Affairs Sragen Regency

Tabel 4.3.8 **Penerimaan dan Penyaluran Ternak Qurban Menurut Kecamatan di Kabupaten Sragen, 2022**
Acceptance And Distribution of Livestock Qurban by Subdistrict in Sragen Regency, 2022

Kecamatan Subdistrict	Jumlah yang Berkurban Number of Sacrificer	Jumlah Penerima Number of Receiver	Penerimaan Acceptance	
			Sapi/Kerbau Cows/Buffalo (ekor)	Kambing/ Domba Goats/Sheep (ekor)
(1)	(2)	(3)	(4)	(5)
Kalijambe	4 015	991	514	477
Plupuh	4 086	1 378	488	891
Masaran	5 980	1 892	802	1 090
Kedawung	4 568	1 247	576	671
Sambirejo	1 408	758	237	521
Gondang	756	826	210	616
Sambungmacan	2 444	759	213	546
Ngrampal	2 660	1 398	324	1 074
Karangmealang	1 496	1 297	495	802
Sragen	2 227	1 158	626	532
Sidoarjo	4 201	1 046	424	622
Tanon	2 507	1 078	316	762
Gemolong	3 180	1 560	536	1 024
Miri	1 842	578	205	373
Sumberlawang	1 148	669	235	434
Mondokan	1 444	639	138	501
Sukodono	1 900	1 158	626	532
Gesi	1 149	349	117	232
Tangen	961	510	131	379
Jenar	676	390	59	331
Kabupaten Sragen	48 648	19 681	7 272	12 410

Sumber/Source: Kementerian Agama Kabupaten Sragen/Ministry of Religious Affairs Sragen Regency

Tabel
Table 4.3.9**Jumlah Santri dan Ustadz Pondok Pesantren menurut Kecamatan di Kabupaten Sragen, 2022**
Number of Students and Teacher of Islamic Boarding School by Subdistricts in Sragen Regency, 2022

Kecamatan Subdistrict	Tahun Berdiri Since	Jumlah Santri Students			Jumlah Guru Teachers
		Laki-laki Man	Perempuan Women	Jumlah Total	
(1)	(2)	(3)	(4)	(5)	(6)
01. KALIJAMBE					
1. Yaumika	1969	41	38	79	15
2. Al Karomah	2003	25	28	53	5
3. Miftahul Huda Ibnu Kadar	2010	20	25	45	7
4. Daarul Mutholaah	2012	46	48	94	8
5. Sunan Gunungjati Baalawy	2016	45	19	64	5
6. Tarbiyah qur'an rohmatal umah	2016	12	13	25	3
7. Tahfidzul Qur'an Al Islam	2016	7	3	10	6
02. PLUPUH					
1. Nurul Yaqin	2002	14	16	30	5
2. Al Falah	2004	20	25	45	10
3. Fatkhul Hidayah	2004	0	0	0	0
4. Manba'ul Falah	2007	24	35	59	5
5. Darus Salam	2008	7	8	15	5
6. Riyadlatuth Tholibin	2008	8	7	15	5
7. Karya Hidayatullah	2009	22	13	35	5
8. Nasrun Ummah	2008	0	0	0	0
9. An Nur	2006	51	56	107	10
03. MASARAN					
1. Al Falah	1992	8	8	16	5
2. Budi Luhur	1995	78	102	180	10
3. Mambaul Huda	2003	9	11	20	10
4. Darul Falah	2000	35	20	55	4
5. Ibnu Abas assalafi	2002	305	95	400	16
6. Hidayatul Falah	1991	20	25	45	5

Lanjutan Tabel/Continued Table 4.3.9

Kecamatan Subdistrict	Tahun Berdiri Since	Jumlah Santri Students			Jumlah Guru Teachers
		Laki-laki Man	Perempuan Women	Jumlah Total	
(1)	(2)	(3)	(4)	(5)	(6)
7. Al barkah	2000	23	35	58	9
8. Nurul Huda	2003	16	17	33	8
9. Al Islam Darul Falah	2006	174	198	372	6
10. Al Falah	2010	20	25	45	6
11. Al Hadadiyah	2003	0	0	0	0
12. Assalam	2016	89	90	179	10
13. Hidayaturrohman	2017	0	78	78	13
14. Ta'imirul Islam	2017	115	0	115	88
04. KEDAWUNG					
1. Farul Falah	1998	20	13	33	5
2. Al Falah	2002	23	27	50	10
3. Mamba'ul Usulil Hikmah	2009	22	35	57	9
4. Nurul Falah	2009	7	10	17	4
5. Baiturrohim	2009	14	16	30	4
6. Hizbulloh	2010	0	0	0	0
7. Sunan Kalijogo	2018	14	20	34	4
8. Arroyan	2018	32	21	53	5
9. Fajrul Fallah	2016	0	0	0	0
05. SAMBIREJO					
1. Al Barokah	2010	25	15	40	4
2. Al Manar	2003	20	10	30	10
3. Al Maskuri	2004	32	30	62	5
4. Ummul Quro	2005	23	20	43	5

Lanjutan Tabel/*Continued Table* 4.3.9

Kecamatan <i>Subdistrict</i>	Tahun Berdiri <i>Since</i>	Jumlah Santri <i>Students</i>			Jumlah Guru <i>Teachers</i>
		Laki-laki <i>Man</i>	Perempuan <i>Women</i>	Jumlah <i>Total</i>	
(1)	(2)	(3)	(4)	(5)	(6)
5. Al Iksaniyah Abulfaid	2016	23	20	43	5
6. Baitul Qur'an	2013	23	20	43	5
06. GONDANG					
1. Nurul Huda	1986	207	198	405	6
2. Al Huda	1993	10	12	22	2
3. An Najah	2000	185	195	380	6
4. Roudatul Mutaqin	2003	0	0	0	0
07. SAMBUNGMACAN					
1. Miftakhul Huda	1991	80	65	145	16
2. Badran Nurul Falah	1996	20	35	55	6
3. Yanba'ul Qur'an	1992	13	23	36	15
4. Nurul Hikmah	2003	70	53	123	10
5. Darul Falah	2009	44	0	44	4
6. Al Huda	2009	85	76	161	4
7. Nurul Iman	2009	22	28	50	4
8. PD Nurul Iman/Darussanah IC	2017	65	75	140	3
9. Ribat Thoriqoh S.N	2018	44	0	44	4
10. Nurul Hikmah	2003	70	53	123	10
08. NGRAMPAL					
1. Senimam Bumi Sholawat	2002	0	0	0	0
2. Al Luwung	2003	0	0	0	0
3. Anwarul Qur'an	2004	0	0	0	0
4. Al Mu'minum	2007	0	0	0	0
5. Nurul Falah Al Amin	2009	15	12	27	4
6. Hidayatul Muhtadin	2018	12	13	25	7
7. Fathul Falah	2014	8	10	18	6

Lanjutan Tabel/*Continued Table 4.3.9*

Kecamatan <i>Subdistrict</i>	Tahun Berdiri <i>Since</i>	Jumlah Santri <i>Students</i>			Jumlah Guru <i>Teachers</i>
		Laki-laki <i>Man</i>	Perempuan <i>Women</i>	Jumlah <i>Total</i>	
(1)	(2)	(3)	(4)	(5)	(6)
8. Daarul Qur'an	2013	0	15	15	9
9. Madinatul Ilmu	2002	7	3	10	2
09. KARANG MALANG					
1. Walisongo	1995	255	305	560	11
2. Al Husna	1996	12	10	22	10
3. Riyadul Sholihin	2007	13	18	31	7
4. Tafidul Qur'an al hasanah	2008	0	6	6	6
5. Nurul Mubin	2009	25	0	25	4
6. Madina	2017	13	18	31	7
10. SRAGEN					
1. Yappi	2002	0	0	0	0
2. Banu Saudah	1975	8	10	18	6
3. Al Mu'min	1981	35	55	90	5
4. Darul Ihsan	1985	255	265	520	12
5. Bustanul Qur'an	1992	13	15	28	7
6. Hidayatullah/An Nahl	2016	7	3	10	2
7. Al Wihdah	1995	25	0	25	4
8. Al Falah Sunan Kalijogo	2000	13	18	31	7
9. Syifaun Qolbi	2002	13	18	31	7
10. Arrohim	2003	15	23	38	11
11. Jamus Kalimosodo	2007	70	100	170	12
12. An - Nur	2002	16	23	39	5
13. Roudhotur Rohman	2003	0	0	0	0
14. Darunnaraja	2009	0	0	0	0

Lanjutan Tabel/*Continued Table 4.3.9*

Kecamatan <i>Subdistrict</i>	Tahun Berdiri <i>Since</i>	Jumlah Santri <i>Students</i>			Jumlah Guru <i>Teachers</i>
		Laki-laki <i>Man</i>	Perempuan <i>Women</i>	Jumlah <i>Total</i>	
(1)	(2)	(3)	(4)	(5)	(6)
15. Fadlul Quran	2009	0	0	0	0
16. Griya Qur'an	2016	0	0	0	0
17. Attaqwa	2017	12	15	27	4
18. Darul Hikmah	2002	30	0	30	7
11. SIDOHARJO					
1. Al Allawy	1998	15	23	38	11
2. Taqororrub	1997	0	0	0	0
3. Barokatul Falah	2002	27	35	62	7
4. AL - Falah	2004	12	15	27	3
5. Al Muhajirin	1991	12	10	22	4
6. Nurul Fallah	1994	8	7	15	5
7. Mafatikhul Falah	2001	26	29	55	3
8. Bumi Arum alluwung	2006	0	0	0	0
9. Al Falah Hidayatul	2008	30	40	70	8
10. Qurrotul A'yuni	2009	0	0	0	0
11. Waskito Jati	2009	0	0	0	0
12. Tachfidzul Qur'an	2000	0	0	0	0
13. Akhul Muslim	2013	8	7	15	5
14. Al Ikhsan	2016	12	14	26	5
12. TANON					
1. Hidayatul Qur'an	1973	0	0	0	0
2. Roudhotul Tholibin	1964	0	0	0	0
3. Al Hikmah	1981	57	98	155	21

Lanjutan Tabel/Continued Table 4.3.9

Kecamatan Subdistrict	Tahun Berdiri Since	Jumlah Santri Students			Jumlah Guru Teachers
		Laki-laki Man	Perempuan Women	Jumlah Total	
(1)	(2)	(3)	(4)	(5)	(6)
4. Roudhotuth Tholibin	1985	57	98	155	21
5. Nurul Qodim	1990	12	15	27	10
6. Roudhotul Muta'allimin	1999	136	145	281	20
7. Sunan Muria	1998	214	325	539	33
8. Salamah Wabarokah	2003	11	13	24	10
9. Darrussalam Al Ghozali	2003	85	105	190	10
10. Ibnu Mas'ud	1996	20	25	45	5
11. Al Fitroh	2008	115	136	251	10
12. Al Falah	2009	254	197	451	20
13. Nurul Huda	2009	0	0	0	0
14. Darussalam	2009	32	34	66	0
15. Miftakhul Huda	2017	0	0	0	0
13. GEMOLONG					
1. Majelis Tafsir Al-Qur'an	1998	26	45	71	15
2. Al - Musanni	2004	115	136	251	10
3. Tahfidzul Qur'an Ma'had Aisyiah	2008	20	25	45	5
4. Sabilul Khoirot	2006	0	0	0	0
5. Bachrul Falah	2005	85	105	190	10
6. Miftahun Nuur	2010	0	0	0	0
7. Al Musthofa	2014	0	0	0	0
14. MIRI					
1. Zumrotul Anwar	1993	11	13	24	10
2. At Taqwa	1999	95	35	130	7
15. SUMBERLAWANG					
1. Nurul Huda	1993	13	10	23	10
2. Darus Salaf	2003	22	80	102	25

Lanjutan Tabel/*Continued Table 4.3.9*

Kecamatan <i>Subdistrict</i>	Tahun Berdiri <i>Since</i>	Jumlah Santri <i>Students</i>			Jumlah Guru <i>Teachers</i>
		Laki-laki <i>Man</i>	Perempuan <i>Women</i>	Jumlah <i>Total</i>	
(1)	(2)	(3)	(4)	(5)	(6)
3. Al Falah	2009	15	10	25	5
4. Sunan Kalijogo	2009	35	17	52	5
5. Mambaul Ulum	2009	12	15	27	10
6. MAI AL Ma'ruf	2018	23	32	55	6
16. MONDOKAN					
1. Al Muayyad	1991	8	10	18	5
2. Miftaql Ulum	2003	26	35	61	15
3. Nurul Muftadi	2000	13	15	40	4
4. Roudotul Mujawwidin	2000	25	15	40	4
5. Tahfidul Qur'an	2007	0	16	16	5
6. Al Ikhlas	2007	0	0	0	0
7. Mambaut ath Thoyibah	2010	95	98	193	8
8. Riyathus Shoslihin	2007	12	22	34	8
9. Darul Ullum	2010	8	10	18	5
10. Nurul Huda	2017	14	15	29	8
11. Roudhotul Wahid	2017	9	17	26	7
12. Nurul Huda	2009	26	35	61	15
17. SUKODONO					
1. An Na'im Ajisoko	1987	175	150	325	13
2. Al - Falah	2003	13	10	23	5
3. Nurul Islam	2004	14	15	29	8
4. Al Furqon	2002	67	89	156	10
18. GESI					
1. Raudlatul Hikmah	2003	0	0	0	0
2. Miftaudin	2008	0	0	0	0

Lanjutan Tabel/*Continued Table 4.3.9*

Kecamatan <i>Subdistrict</i>	Tahun Berdiri <i>Since</i>	Jumlah Santri <i>Students</i>			Jumlah Guru Teachers
		Laki-laki <i>Man</i>	Perempuan <i>Women</i>	Jumlah <i>Total</i>	
(1)	(2)	(3)	(4)	(5)	(6)
3. Nurul Hikmah	2009	33	43	76	5
4. Mathaliul Hikmah	2002	8	12	20	8
19. TANGEN					
1. Manba'ul Falah	1981	13	10	23	5
2. Imam Ruba'i	2002	37	42	79	15
3. Miftakhul Hikmah	2002	67	89	156	10
4. Sunan Drajad	2002	7	15	22	6
5. Falahul Hikmah	2008	67	89	156	10
6. Raudhatul alah	1987	175	150	325	13
20. JENAR					
1. Nurul Falah	1994	5	10	15	4
2. Miftakhul Falah	2004	7	5	12	5
3. Zumrotuth Tholibin	2009	0	0	0	0
4. Roudlotul Jannah	2016	7	5	12	5
5. Darussalam Sunan drajat	2016	67	89	156	10
6. Darussalam Syafaat	2017	5	10	15	4

Sumber/*Source*: Kementerian Agama Kabupaten Sragen/*Ministry of Religious Affairs Sragen Regency*

Tabel
Table 4.3.10

Jumlah Kejahatan yang Dilaporkan, Risiko Penduduk Terjadi Tindak Pidana per 100.000 Penduduk, Persentase Penyelesaian Tindak Pidana, dan Selang Waktu Terjadinya Tindak Pidana Menurut Kepolisian Resort, 2020-2022
Crime Total, Crime Rate per 100,000 Population, Percentage of Crime Clearance, and Time Interval of Crime Occurance by Departmental (Resort) Police Office, 2020-2022

Kecamatan Subdistrict	Jumlah Kejahatan yang Dilaporkan/Crime Total		
	2020	2021	2022
(1)	(2)	(3)	(4)
Kalijambe	8	9	4
Plupuh	10	5	9
Masaran	11	10	9
Kedawung	8	5	3
Sambirejo	4	6	7
Gondang	6	6	6
Sambungmacan	9	11	9
Ngrampal	12	10	6
Karangmalang	12	7	10
Sragen	28	10	0
Sidoharjo	20	7	14
Tanon	14	15	4
Gemolong	9	8	6
Miri	4	4	1
Sumberlawang	13	15	9
Mondokan	9	6	3
Sukodono	11	5	5
Gesi	8	3	4
Tangen	1	2	3
Jenar	4	1	1
Kabupaten Sragen	201	145	113

Lanjutan Tabel/Continued Table 4.3.10

Kecamatan Subdistrict	Risiko Penduduk Terjadi Tindak Pidana per 100.000 Penduduk Crime Rate per 100,000 Population		
	2020	2021	2022
(1)	(5)	(6)	(7)
Kalijambe	0,9	0,9	0,41
Plupuh	1,12	0,5	0,91
Masaran	1,24	1	0,91
Kedawung	0,9	0,5	0,30
Sambirejo	0,45	0,6	0,71
Gondang	0,67	0,6	0,61
Sambungmacan	1,01	1,1	0,91
Ngrampal	1,35	1	0,61
Karangmalang	1,35	0,7	1,01
Sragen	3,14	1	0,00
Sidoarjo	2,25	0,7	1,42
Tanon	1,57	1,5	0,41
Gemolong	1,01	0,8	0,61
Miri	0,45	0,4	0,10
Sumberlawang	1,46	1,5	0,91
Mondokan	1,01	0,6	0,30
Sukodono	1,24	0,5	0,51
Gesi	0,9	0,3	0,41
Tangen	0,11	0,2	0,30
Jenar	0,45	0,1	0,10
Kabupaten Sragen	22,58	14,70	11,45

Lanjutan Tabel/Continued Table 4.3.10

Kecamatan Subdistrict	Persentase Penyelesaian Tindak Pidana Percentage of Crime Clearance		
	2020	2021	2022
(1)	(8)	(9)	(10)
Kalijambe	37,50	44,4	25
Plupuh	90	120	88,9
Masaran	72,73	80	55,6
Kedawung	50	0	100
Sambirejo	75	83,3	100
Gondang	100	66,7	66,7
Sambungmacan	88,89	45,5	77,8
Ngrampal	83,33	70	100
Karangmalang	91,67	85,7	90
Sragen	60,71	100	0
Sidoarjo	70	100	50
Tanon	21,43	86,7	125
Gemolong	33,33	50	83,3
Miri	75	50	100
Sumberlawang	46,15	73,3	66,7
Mondokan	55,56	66,7	66,7
Sukodono	54,54	80	160
Gesi	37,50	0	75
Tangen	100	150	33,3
Jenar	100	100	0
Kabupaten Sragen	67,17	71,7	77,9

Lanjutan Tabel/*Continued Table* 4.3.10

Kecamatan Subdistrict	Selang Waktu Terjadinya Tindak Pidana ¹ Time Interval of Crime Occurance ¹		
	2020	2021	2022
(1)	(11)	(12)	(13)
Kalijambe	13'20"00
Plupuh	15'00"00
Masaran	19'30"00
Kedawung	20'00"00
Sambirejo	12'00"00
Gondang	4'21"49
Sambungmacan	6'40"00
Ngrampal	1'42"51
Karangmalang	12'26"40
Sragen
Sidoarjo	4'21"49
Tanon	10'10"00
Gemolong	6'10"00
Miri	13'20"00
Sumberlawang	10'00"00
Mondokan	3'25"43
Sukodono	6'00"00
Gesi	12'00"00
Tangen	15'00"00
Jenar	6'00"00
Kabupaten Sragen

Catatan/Note: ¹. = jam/hours; ' = menit/minutes; " = detik/second

Sumber/Source: : Kepolisian Resort Kabupaten Sragen/ Kepolisian Resort Kabupaten Sragen

Tabel
Table 4.3.11

**Jumlah Tindak Tindak Pidana Menurut Kepolisian Sektor
di Kabupaten Sragen, 2022**
*Number of Crime by Subdistrict Police Office in Sragen
Regency, 2022*

Kecamatan Subdistrict	Bulan/Month					
	Januari/January		Februari/February		Maret/March	
	Lapor	Selesai	Lapor	Selesai	Lapor	Selesai
(1)	(2)	(3)	(4)	(5)	(6)	(7)
Kalijambe	0	0	0	0	0	0
Plupuh	0	0	1	1	0	0
Masaran	1	0	0	0	1	1
Kedawung	0	0	0	0	0	0
Sambirejo	0	0	0	0	2	1
Gondang	0	0	0	0	1	1
Sambungmacan	1	0	1	1	0	1
Ngrampal	0	0	1	1	3	3
Karangmalang	1	1	0	0	2	2
Sragen	0	0	0	0	0	0
Sidoharjo	1	0	1	1	1	1
Tanon	0	1	0	0	0	0
Gemolong	1	1	0	0	1	1
Miri	0	0	0	0	0	0
Sumberlawang	0	0	0	0	1	0
Mondokan	0	0	0	0	1	0
Sukodono	1	1	0	1	0	1
Gesi	0	0	0	0	0	0
Tangen	0	0	0	0	1	0
Jenar	0	0	0	0	0	0
Kabupaten Sragen	6	4	4	5	14	12

Lanjutan Tabel/Continued Table 4.3.11

Kecamatan Subdistrict	Bulan/Month					
	April/April		Mei/May		Juni/June	
	Lapor	Selesai	Lapor	Selesai	Lapor	Selesai
(1)	(8)	(9)	(10)	(11)	(12)	(13)
Kalijambe	0	0	0	0	0	0
Plupuh	1	1	1	1	1	1
Masaran	3	1	1	0	1	1
Kedawung	1	1	0	0	0	0
Sambirejo	1	2	1	1	0	0
Gondang	0	0	1	0	0	0
Sambungmacan	2	1	1	1	0	0
Ngrampal	0	0	0	0	1	1
Karangmalang	0	0	1	0	0	0
Sragen	0	0	0	0	0	0
Sidoharjo	0	0	1	0	0	0
Tanon	0	0	0	0	1	1
Gemolong	0	0	0	0	1	1
Miri	0	0	0	0	1	1
Sumberlawang	0	0	0	0	0	0
Mondokan	0	0	0	0	0	0
Sukodono	0	1	1	1	0	0
Gesi	0	0	0	0	0	0
Tangen	0	0	0	0	1	1
Jenar	0	0	0	0	0	0
Kabupaten Sragen	8	7	8	4	7	7

Lanjutan Tabel/*Continued Table* 4.3.11

Kecamatan Subdistrict	Bulan/Month					
	Juli/July		Agustus/August		September/September	
	Lapor	Selesai	Lapor	Selesai	Lapor	Selesai
(1)	(14)	(15)	(16)	(17)	(18)	(19)
Kalijambe	0	0	0	0	1	0
Plupuh	1	1	0	0	2	2
Masaran	0	0	0	0	0	0
Kedawung	0	0	1	1	0	0
Sambirejo	0	0	0	0	0	0
Gondang	0	0	1	0	1	1
Sambungmacan	0	0	0	0	3	2
Ngrampal	0	0	0	0	0	0
Karangmalang	0	0	0	0	3	3
Sragen	0	0	0	0	0	0
Sidoharjo	2	2	3	1	1	0
Tanon	0	0	2	2	0	0
Gemolong	0	0	0	0	0	0
Miri	0	0	0	0	0	0
Sumberlawang	3	3	3	2	1	1
Mondokan	0	0	1	1	0	0
Sukodono	0	0	1	1	2	2
Gesi	0	0	1	1	2	1
Tangen	0	0	1	0	0	0
Jenar	0	0	0	0	0	0
Kabupaten Sragen	6	6	14	9	16	12

Lanjutan Tabel/*Continued Table 4.3.11*

Kecamatan Subdistrict	Bulan/Month					
	Oktober/October		November/November		Desember/December	
	Lapor	Selesai	Lapor	Selesai	Lapor	Selesai
(1)	(20)	(21)	(22)	(23)	(24)	(25)
Kalijambe	1	0	1	0	1	1
Plupuh	0	0	2	1	0	0
Masaran	0	0	1	1	1	1
Kedawung	1	0	0	1	0	0
Sambirejo	1	1	2	2	0	0
Gondang	0	1	1	0	1	1
Sambungmacan	0	0	0	0	1	1
Ngrampal	0	0	0	0	1	1
Karangmalang	2	2	0	0	0	0
Sragen	0	0	0	0	0	0
Sidoarjo	0	0	1	0	3	2
Tanon	1	1	0	0	0	0
Gemolong	1	1	1	0	1	1
Miri	0	0	0	0	0	0
Sumberlawang	1	0	0	0	0	0
Mondokan	0	0	1	1	0	0
Sukodono	0	0	0	0	0	0
Gesi	0	0	0	0	1	1
Tangen	0	0	0	0	0	0
Jenar	0	0	1	0	0	0
Kabupaten Sragen	8	6	11	6	10	9

Sumber/*Source*: Kepolisian Resort Kabupaten Sragen/ Ressor Police Office of Sragen Regency

Tabel
Table 4.3.12**Banyaknya Perkara yang Diterima dan Diselesaikan di Pengadilan Negeri Kabupaten Sragen Menurut Bulan, 2020-2022**
Received Number of Case in National Court of Kabupaten Sragen and Finished by Month, 2020-2022

Kecamatan Subdistrict	Perkara Pidana Criminal Case		Perkara Perdata Civil Case		Jumlah Total	
	Yang Diterima Received	Yang Diterima Finished	Yang Diterima Received	Yang Diterima Finished	Yang Diterima Received	Yang Diterima Finished
(1)	(2)	(3)	(4)	(5)	(6)	(7)
Januari/January	9	12	33	21	42	33
Februari/February	7	5	31	26	38	31
Maret/March	11	12	30	27	41	39
April/April	19	9	27	38	46	47
Mei/May	8	4	25	20	33	24
Juni/June	10	22	23	30	33	52
Juli/July	11	8	30	30	41	38
Agustus/August	14	12	28	23	42	35
September/September	22	9	27	28	49	37
Oktober/October	3	14	20	24	23	38
November/November	25	19	26	22	51	41
Desember/December	22	21	24	29	46	50
2022	161	147	324	318	485	465
2021	180	192	81	121	261	283
2020	966	667	856	272	1 822	939

Sumber/Source: Pengadilan Negeri Kabupaten Sragen / National Court of Kabupaten Sragen

Tabel 4.3.13 Banyaknya Jenis Tindak Pidana Menurut Jenis Kelamin Terpidana di Kabupaten Sragen, 2020-2022
Number of Types of Crime by Sex in National Court of Sragen Regency, 2020-2022

Jenis Tindak Pidana <i>Type of Crime</i>	Terpidana <i>Crime</i>			Jumlah <i>Total</i>
	Laki-laki <i>Male</i>	Perempuan <i>Female</i>	Anak <i>Child</i>	
(1)	(2)	(3)	(4)	(5)
Kejahatan Kesusaian	-	-	-	-
Perjudian	15	-	-	15
Kejahatan Terhadap Nyawa	-	-	-	-
Penganiayaan	9	-	-	9
Menyebabkan Mati/Luka Karena Alpa	5	-	-	5
Pencurian	61	1	2	64
Penggelapan	4	-	-	4
Penadahan	1	-	-	1
Kejahatan Penerbitan Dan Percetakan	-	-	-	-
Tindak Pidana Ekonomi	-	-	-	-
Tindak Pidana Sajam	-	-	-	-
Tindak Pidana Narkotika/Psycotripika	37	1	-	38
Tindak Pidana Agama	-	-	-	-
Tindak Pidana Imigrasi	-	-	-	-
Tindak Pidana Devisa	-	-	-	-
Tindak Pidana Lingkungan Hidup	2	-	-	2
Tindak Pidana Pemerasan	4	-	-	4
Tindak Pidana Lain	55	2	0	57
2022	193	4	2	199
2021	168	7	3	178
2020	607	12	9	628

Sumber/Source: Pengadilan Negeri Kabupaten Sragen / National Court of Kabupaten Sragen

Tabel 4.3.14 Banyaknya Putusan Pengadilan Menurut Jenis Kelamin di Kabupaten Sragen, 2020-2022
Number of Verdicts by Kind of Crime in National Court of Sragen Regency, 2020-2022

Kecamatan Subdistrict	Terpidana Crime			Jumlah Total
	Laki-laki Male	Perempuan Female	Anak Child	
(1)	(2)	(3)	(4)	(5)
Pidana Mati	0	0	0	0
Pidana Seumur Hidup	0	0	0	0
Pidana Penjara	200	6	0	206
Pidana Kurungan	0	0	0	0
Pidana Bersyarat	3	0	2	5
Pidana Denda	0	0	0	0
Pidana Tambahan	0	0	0	0
Dikembalikan Kepada Orang Tua	0	0	0	0
Diserahkan Kepada Pemerintah	1	0	0	1
Bebas Dari Tudingan	0	0	0	0
Lepas Dari Tudingan	0	0	0	0
Jumlah	204	6	2	302

Sumber/Source: Pengadilan Negeri Kabupaten Sragen / National Court of Kabupaten Sragen

Tabel 4.3.15 Banyaknya Narapidana Menurut Jenis Kelamin di Kabupaten Sragen, 2018-2022
Table 4.3.15 *Number of Prisoners by Sex in Sragen Regency, 2018-2022*

Tahun <i>Years</i>	Laki-Laki <i>Male</i>	Perempuan <i>Female</i>	Jumlah <i>Total</i>
(1)	(2)	(3)	(4)
2018	208	3	211
2019	199	0	199
2020	184	4	188
2021	220	5	225
2022	204	6	212

Sumber/Source: Pengadilan Negeri Kabupaten Sragen / National Court of Kabupaten Sragen

Tabel 4.3.16 Keadaan Keluarga Sejahtera Menurut Kecamatan di Kabupaten Sragen, 2022
Table *State of Welfare by Subdistrict in Sragen Regency, 2022*

Kecamatan Subdistrict	Keluarga Pra Sejahtera	Keluarga Sejahtera I	Keluarga Sejahtera II	Keluarga Sejahtera III	Keluarga Sejahtera III+
(1)	(2)	(3)	(4)	(5)	(6)
Kalijambe					
Plupuh					
Masaran					
Kedawung					
Sambirejo					
Gondang					
Sambungmacan					
Ngrampal					
Karangmalang					
Sragen					
Sidoarjo					
Tanon					
Gemolong					
Miri					
Sumberlawang					
Mondokan					
Sukodono					
Gesi					
Tangen					
Jenar					
Kabupaten Sragen					

Sumber /Source : Dinas Pengendalian Penduduk, KB, Pemberdayaan Masyarakat dan Perlindungan Anak Kab. Sragen/ Control of the Department of Population, Family Planning, Community Empowerment and Child Protection, Sragen Regency

Tabel 4.3.17 Banyaknya Bencana Alam Menurut Kecamatan di Kabupaten Sragen, 2020- 2022
Number of Natural Disaster in Sragen Regency, 2020- 2022

Kecamatan Subdistrict	Banjir Flood			Gempa Bumi Earthquake		
	2020	2021	2022	2020	2021	2022
(1)	(2)	(3)	(4)	(5)	(6)	(7)
Kalijambe	-	4	-	-	-	-
Plupuh	-	1	-	-	-	-
Masaran	-	2	2	-	-	-
Kedawung	-	1	2	-	-	-
Sambirejo	1	-	-	-	-	-
Gondang	1	-	1	-	-	-
Sambungmacan	-	2	-	-	-	-
Ngrampal	-	2	4	-	-	-
Karangmalang	-	2	2	-	-	-
Sragen	-	1	4	-	-	-
Sidoarjo	-	4	4	-	-	-
Tanon	-	1	1	-	-	-
Gemolong	-	2	-	-	-	-
Miri	-	-	-	-	-	-
Sumberlawang	-	-	-	-	-	-
Mondokan	-	1	-	-	-	-
Sukodono	-	1	-	-	-	-
Gesi	-	-	-	-	-	-
Tangen	-	-	-	-	-	-
Jenar	-	-	-	-	-	-
Kabupaten Sragen	2	24	20	-	-	-

Lanjutan Tabel/*Continued Table* 4.3.17

Kecamatan <i>Subdistrict</i>	Tanah Longsor <i>Landside</i>			Angin Puting Beliung <i>Tornado</i>		
	2020	2021	2022	2020	2021	2022
(1)	(2)	(3)	(4)	(5)	(6)	(7)
Kalijambe	-	2	4	-	3	1
Plupuh	-	-	-	2	1	1
Masaran	1	2	-	2	2	2
Kedawung	1	-	1	2	-	5
Sambirejo	3	4	8	-	-	4
Gondang	-	2	-	1	1	4
Sambungmacan	-	-	-	-	2	2
Ngrampal	-	-	1	2	3	5
Karangmalang	-	2	1	4	5	10
Sragen	-	5	2	4	4	7
Sidoarjo	-	2	2	3	2	6
Tanon	-	-	-	-	3	6
Gemolong	-	-	1	1	2	2
Miri	-	2	1	1	-	3
Sumberlawang	-	1	-	-	2	
Mondokan	1	-	-	1	1	2
Sukodono	-	1	1	-	-	3
Gesi	-	-	-	1	1	1
Tangen	-	-	3	1	1	2
Jenar	-	-	-	1	-	1
Kabupaten Sragen	6	23	25	26	33	67

4.4 KEMISKINAN POVERTY

Tabel 4.4.1 **Garis Kemiskinan, Jumlah, dan Persentase Penduduk Miskin di Kabupaten/Kota, 2015–2022**
Poverty Line, Number, and Percentage of Poor People in XXX Regency/Municipality, 2015–2022

Tahun Year	Garis Kemiskinan (rupiah/kapita/bulan) Poverty Line (rupiah/capita/month)	Jumlah Penduduk Miskin (ribu) Number of Poor People (thousand)	Persentase Penduduk Miskin Percentage of Poor People
(1)	(2)	(3)	(4)
2015	263 199	130,40	14,86
2016	283 649	126,80	14,38
2017	292 544	124,01	14,02
2018	312 106	116,37	13,12
2019	335 334	113,83	12,79
2020	348 890	119,38	13,38
2021	363 349	122,91	13,83
2022	389 265	115,14	12,94

Sumber/Source: BPS, Survei Sosial Ekonomi Nasional Maret/BPS-Statistics Indonesia, March National Socioeconomic Survey

Tabel
Table 4.4.2

Indeks Kedalaman Kemiskinan dan Indeks Keparahan Kemiskinan di Kabupaten/Kota, 2014–2022
Poverty Gap Index and Poverty Severity Index in Regency/ Municipality, 2014–2022

Tahun Year	Indeks Kedalaman Kemiskinan Poverty Gap Index	Indeks Keparahan Kemiskinan Poverty Severity Index
(1)	(2)	(3)
2015	2,69	0,76
2016	2,92	0,99
2017	1,93	0,42
2018	2,31	0,59
2019	2,31	0,59
2020	2,18	0,53
2021	2,39	0,60
2022	2,07	0,47

Sumber/Source: BPS, Survei Sosial Ekonomi Nasional Maret/BPS-Statistics Indonesia, March National Socioeconomic Survey

Tabel 4.4.3 **Indeks Pembangunan Manusia di Kabupaten Sragen, 2014-2022**
Table *Human Development Index in Sragen Regency, 2014-2022*

Tahun Years	Angka Harapan Hidup Life Expectancy (tahun/year)	Rata-rata Lama Sekolah Mean Years of Schooling (tahun/year)	Harapan Lama Sekolah Expected of Schooling (tahun/year)	Pengeluaran per Kapita Disesuaikan Purchasing Power Parity (000 Rp/orang/ tahun)	IPM HDI
(1)	(2)	(3)	(4)	(5)	(6)
2015	75,41	6,86	12,21	11 434	71,10
2016	75,43	6,87	12,30	11 688	71,43
2017	75,55	7,04	12,64	12 041	72,40
2018	75,60	7,22	12,65	12 391	72,96
2019	75,62	7,34	12,69	12 720	73,43
2020	75,71	7,65	12,83	12 589	73,95
2021	75,79	7,66	12,84	12 679	74,08
2022	75,87	7,79	12,91	13 052	74,65

Catatan/Note: ...

Sumber/Source: BPS, Survei Sosial Ekonomi Nasional Maret/BPS-Statistics Indonesia, March National Socioeconomic Survey

Tabel
Table 4.4.4**Jumlah Penerima Bantuan (kepala keluarga) dan Anggaran Bantuan Sosial Pangan Menurut Kecamatan, 2022**
Number of Aid Recipients (head of household) and Food Social Assistance Budget by Subdistrict, 2022

Kecamatan Subdistrict	Jumlah Penerima Bantuan (kepala keluarga) Number of Beneficiaries (head of household)		Jumlah Anggaran (ribu rupiah) Budget Amount (thousand rupiahs)	
	Rencana Planning	Realisasi Realization	Rencana Planning	Realisasi Realization
(1)	(2)	(3)	(4)	(5)
Kalijambe	5 070	5 053	1 014 000	1 010 600
Plupuh	4 905	4 867	981 000	973 400
Masaran	4 888	4 849	977 600	969 800
Kedawung	3 130	3 101	626 000	620 200
Sambirejo	2 770	2 751	554 000	550 200
Gondang	3 048	3 032	609 600	606 400
Sambungmacan	4 350	4 315	870 000	863 000
Ngrampal	3 129	3 097	625 800	619 400
Karangmalang	2 954	2 926	590 800	585 200
Sragen	2 277	2 221	455 400	444 200
Sidoarjo	2 717	2 686	543 400	537 200
Tanon	6 152	6 122	1 230 400	1 224 400
Gemolong	3 847	3 813	769 400	762 600
Miri	3 673	3 655	734 600	731 000
Sumberlawang	5 401	5 366	1 080 200	1 073 200
Mondokan	3 901	3 866	780 200	773 200
Sukodono	2 921	2 897	584 200	579 400
Gesi	2 102	2 079	420 400	415 800
Tangen	2 386	2 365	477 200	473 000
Jenar	3 500	3 490	700 000	698 000
Kabupaten Sragen	73 121	72 551	14 624 200	14 510 200

Sumber/Source: Dinas Sosial Kabupaten Sragen/ Department of Social Services of Sragen Regency

Produksi Holtikultura, 2022

Horticultura Production, 2022

Vegetables

Sayuran



Bawang Merah
shallot

20.655 Kuintal/Quintal

31.207 Kuintal/Quintal



Cabai Besar
chili/big chili




Ketimun
cucumber

1.070 Kuintal/Quintal

Fruits

Buah-Buahan



Melon
melon

6.966 Kuintal/Quintal

5.519 Kuintal/Quintal



Semangka
watermelon

PENJELASAN TEKNIS

1. Lahan sawah adalah lahan pertanian yang berpetak-petak dan dibatasi oleh pematang (galangan), saluran untuk menahan/ menyalurkan air, yang biasanya ditanami padi sawah tanpa memandang dari mana diperoleh atau status lahan tersebut. Lahan yang dimaksud termasuk lahan yang terdaftar di Pajak Bumi Bangunan, luran Pembangunan Daerah, lahan bengkok, lahan serobotan, lahan rawa yang ditanami padi dan lahan bekas tanaman tahunan yang telah dijadikan sawah, baik yang ditanami padi, palawija atau tanaman semusim lainnya.
2. Tegal/Kebun adalah lahan pertanian bukan sawah (lahan kering) yang ditanami tanaman semusim atau tahunan dan terpisah dengan halaman sekitar rumah serta penggunaannya tidak berpindah pindah.
3. Ladang/Huma adalah lahan pertanian bukan sawah (lahan kering) yang biasanya ditanami tanaman semusim dan penggunaannya hanya semusim atau dua musim, kemudian akan ditinggalkan bila sudah tidak subur lagi (berpindah-pindah). Kemungkinan lahan ini beberapa tahun kemudian akan dikerjakan kembali jika sudah subur.

TECHNICAL NOTES

1. *Wetland is agricultural land that separated by small dykes to resist water, where the main crop is usually wetland paddy without considering where it is got from or the status of the land. It includes the land that is registered at land income tax office, regional development contribution, 'bengkok' land, illegal ownership, swamps for rice cultivation, and annual crop land mark that has been used as rice field, which are both planted with paddy, secondary crops or the other seasonal crops.*
2. *Dry field/Garden is an dryland (unirrigated land) which is planted with seasonal or annual crops and separately from the yard around the house without shifting*
3. *Unirrigated agricultural field / Shifting cultivation land is dryland (unirrigated land) that usually is cultivated for seasonal crops and utilized only for one or two seasons, then it will be left when it is not fertile (shifting). Maybe, this land will be used again in a few years if it has been fertile.*

4. Lahan yang sementara tidak diusahakan adalah lahan yang biasanya diusahakan tetapi untuk sementara (lebih dari 1 (satu) tahun tetapi kurang dari atau sama dengan 2 (dua) tahun) tidak diusahakan, termasuk lahan sawah yang tidak diusahakan selama lebih dari 2 (dua) tahun.
5. Data pokok tanaman pangan yang dikumpulkan adalah luas panen dan produktivitas (hasil per hektar). Produksi tanaman pangan merupakan hasil perkalian antara luas panen dengan produktivitas. Pengumpulan data luas panen dilakukan setiap bulan dengan pendekatan area kecamatan di seluruh wilayah Indonesia. Pengumpulan data produktivitas dilakukan melalui pengukuran langsung pada plot ubinan berukuran 2½ m x 2½ m. Pengumpulan data produktivitas dilakukan setiap subround (empat bulanan) pada waktu panen petani.
6. Data produksi padi dan palawija yang disajikan adalah dalam kualitas: gabah kering giling (padi), pipilan kering (jagung), biji kering (kedelai dan kacang tanah), dan umbi basah (ubi kayu dan ubi jalar).
7. Tanaman sayuran dan buah-buahan semusim
Tanaman sayuran semusim
4. *Temporarily unused land is land that is regularly used but temporarily (more than a year but less or equal than two years) is unused, it includes wetland that is not cultivated more than two years.*
5. *The main food crops data collected consists of harvested area and productivity (yield per hectare). Food crops production is generated by harvested area multiplied by productivity. The harvested area data is collected every month using Subdistrict area approach in all Subdistrict in Indonesia. The productivity data collection is conducted by a direct measurement in 2½m x 2½m crop cutting plot. The productivity measurement is conducted in every subround (four monthly) at the time when farmers are harvesting their crops.*
6. *Production of paddy and secondary crops data are presented in the form of: dry unhusked rice (paddy), dry loose maize (maize), dry shells crops (soybeans and peanuts), and fresh roots (cassava and sweet potatoes).*
7. *Seasonal vegetable and fruit plants*
Seasonal vegetable plants are plants which are the sources of

adalah tanaman sumber vitamin, garam mineral dan lain-lain yang dikonsumsi dari bagian tanaman yang berupa daun, bunga, buah, dan umbinya, yang berumur kurang dari satu tahun.

Tanaman buah-buahan semusim adalah tanaman sumber vitamin, garam mineral, dan lain-lain yang dikonsumsi dari bagian tanaman yang berupa buah, berumur kurang dari satu tahun, tidak berbentuk pohon/rumpun tetapi menjalar dan berbatang lunak.

8. Tanaman buah-buahan dan sayuran tahunan

Tanaman buah-buahan tahunan adalah tanaman sumber vitamin, garam mineral, dan lain-lain yang dikonsumsi dari bagian tanaman yang berupa buah dan merupakan tanaman tahunan.

Tanaman sayuran tahunan adalah tanaman sumber vitamin, garam mineral, dan lain-lain yang dikonsumsi dari bagian tanaman yang berupa daun dan atau buah yang berumur lebih dari satu tahun.

9. Tanaman biofarmaka adalah tanaman yang bermanfaat untuk obat-obatan, kosmetik, dan kesehatan yang dikonsumsi atau digunakan dari bagian-bagian tanaman seperti daun, batang, buah, umbi (rimpang) ataupun akar.

vitamin, mineral salt, etc, consumed from the part of the plant in the form of leaf, flower, fruit, and root with the age of less than one year.

Seasonal fruit plants are plants which are the sources of vitamin, mineral salt, etc, consumed from the part of the plant in the form of fruits. These plants are creeps with the age of less than one year.

8. *Annual fruit and vegetable plants*

Annual fruit plants are plants which are the sources of vitamin, contained mineral salt, etc, consumed from the part of plant in the form of fruit and more than one year of age.

Annual vegetable plants are plants which are the sources of vitamin, contained mineral salt, etc, consumed from the part of the plant in the form of vegetable and more than one year of age.

9. *Medicinal plants are plants which are useful for medicine. It is consumed from part of the plant such as leaf, flower, fruit, tuber, and root.*

10. Tanaman hias adalah tanaman yang mempunyai nilai keindahan baik bentuk, warna daun, tajuk maupun bunganya, sering digunakan untuk penghias pekarangan dan lain sebagainya.
10. *Ornamental plants are plants which have a beauty value, either in shape, colour of leaf or crown of flower, and they are often used as a yard decorator.*
11. Luas panen tanaman hortikultura adalah luas tanaman sayuran, buah-buahan, biofarmaka, dan tanaman hias yang diambil hasilnya/dipanen pada periode pelaporan.
11. *Harvested area of horti culture is area which vegetable, fruit, medicinal and ornamental plant of crop harvested during the period of report.*
12. Luas panen untuk tanaman sayuran adalah luas tanaman yang dipanen sekaligus/habis/dibongkar dan luas tanaman yang dipanen berkali-kali (lebih dari satu kali)/belum habis. Tanaman yang dipanen sekaligus/habis/dibongkar adalah tanaman yang sehabis panen langsung dibongkar/dicabut, terdiri dari bawang merah, bawang putih, bawang daun, kentang, kol/kubis, kembang kol, petsai/sawi, wortel, lobak, dan kacang merah. Tanaman yang dipanen berkali-kali (lebih dari satu kali)/belum habis adalah tanaman yang pemanenannya lebih dari satu kali dan biasanya dibongkar apabila panen terakhir sudah tidak memadai lagi, terdiri dari: kacang panjang, cabe besar, cabe rawit, jamur, tomat, terung, buncis, ketimun, labu siam, kangkung, bayam, melon, semangka, dan blewah.
12. *Harvested area of vegetables is area of entirely plant harvested/demolished and plant harvested several times/undemolished. Entirely plants harvested/demolished are plants usually harvested once and demolished to be substituted by other plants, consisting of: shallots, garlic, leeks, potato, cabbage, cauli flower, mustard green, carrots, chinese radish, and red kidney beans. Plants harvested several times/undemolished are plants usually harvested more than once and demolished in the case that the last harvest was economically not profitable. They consist of : yard long beans, chili, small chili, mushroom, tomatoes, egg plant, french beans, cucumber, pumpkin/chajota, swamp cabbage, spinach, melon, watermelon, and blewah.*

13. Data perkebunan besar dikumpulkan oleh BPS setiap bulan secara lengkap (sensus bulanan) dengan sistem surat pos. Khusus untuk tanaman kelapa, cengkeh, dan kapok, datanya diperoleh dari Direktorat Jenderal Perkebunan. Data perkebunan rakyat juga diperoleh dari Direktorat Jenderal Perkebunan.
14. Penghitungan luas tanaman perkebunan besar adalah pada keadaan akhir tahun dan tidak termasuk yang luasnya kurang dari 5 hektar.
15. Bentuk produksi perkebunan adalah; karet kering (karet), daun kering (teh dan tembakau), biji kering (kopi dan coklat), kulit kering (kayu manis dan kina), serat kering (rami), bunga kering (cengkeh), refined sugar (tebu dari perkebunan besar), gula mangkok (tebu dari perkebunan rakyat), ekivalen kopra (kopra), biji dan bunga (pala) serta minyak daun (sereh).
16. Persediaan akhir tahun produksi perkebunan besar bukan merupakan cadangan penyangga (buffer stock).
17. Data Statistik Kehutanan sebagian besar merupakan data sekunder yang bersumber dari Kementerian Kehutanan.
13. *Data on estates are collected by the BPS every month on complete basis through a mailing system. Data on coconut, clove, and kapok, as well as on small holder plantation, are acquired from the Directorate General of Estates.*
14. *Planted areas of estates refer to condition at the end of the year, and exclude areas less than 5 hectares.*
15. *Production of estates crops are follows: dry rubber (rubber); dry leaves (tea and tobacco); dry beans (coffee and cocoa); dry bark (cassia vera and cinchona); dry fibre (rosella); dry flowers/buds (cloves); refined sugar (sugar cane from estate); cup sugar (sugar cane from smallholders); copra (copra); seeds and buds (nutmeg); and leaf oil (citronella).*
16. *The production availability of estates at the end of year is not the buffer stock.*
17. *Most of forestry statistics are secondary data obtained from the Ministry of Forestry.*

18. Kawasan hutan adalah wilayah tertentu yang berupa hutan, yang ditunjuk dan atau ditetapkan oleh pemerintah untuk dipertahankan keberadaannya sebagai hutan tetap. Hal ini untuk menjamin kepastian hukum mengenai status kawasan hutan, letak batas dan luas suatu wilayah tertentu yang sudah ditunjuk menjadi kawasan hutan tetap.
19. Kawasan hutan Indonesia ditetapkan oleh Menteri Kehutanan dalam bentuk Surat Keputusan Menteri Kehutanan tentang Penunjukan Kawasan Hutan dan Perairan Provinsi. Penunjukan Kawasan Hutan ini disusun berdasarkan hasil pemapaduserasian antara Rencana Tata Ruang Wilayah Provinsi (RTRWP) dengan Tata Guna Hutan Kesepakatan (TGHK).
20. Penunjukan kawasan hutan mencakup pula kawasan perairan yang menjadi bagian dari Kawasan Suaka Alam (KSA) dan Kawasan Pelestarian Alam (KPA).
21. Kawasan Suaka Alam (KSA) adalah kawasan dengan ciri khas tertentu, baik di darat maupun di perairan yang mempunyai fungsi pokok sebagai kawasan pengawetan keanekaragaman tumbuhan dan satwa serta ekosistemnya, yang juga berfungsi sebagai wilayah sistem penyangga kehidupan.
18. *Forest Area is a specific territory of forest ecosystem determined and or decided by the government as a permanent forest. Such decision is important to maintain the size of forest area and to ensure its legitimation and boundary demarcation of permanent forest.*
19. *Indonesian forest area is determined by the Minister of Forestry in the format of Ministerial Decree on the Designation of Provincial Forest Area and Inland Water, Coastal and Marine Ecosystem. The designation of Forest Area is formulated based on integrated and harmonized of Provincial Spatial Planning (RTRWP) and Forest Land Use by Concensus (TGHK).*
20. *The designation of forest area in some cases also cover inland water, coastal and marine ecosystem that may become part of Sanctuary Reserve Area (KSA) and Nature Conservation Area (KPA).*
21. *A Sanctuary Reserve Area is a specific terrestrial or aquatic area having specific criteria for preserving biodiversity plant and animal as well as ecosystem, which also serve as life support system.*

22. Kawasan Pelestarian Alam (KPA) adalah kawasan dengan ciri khas tertentu, baik di darat maupun di perairan yang mempunyai fungsi pokok perlindungan sistem penyangga kehidupan, pengawetan keanekaragaman jenis tumbuhan dan satwa, serta pemanfaatan secara lestari sumber daya alam hayati dan ekosistemnya.
23. Berdasarkan Undang-Undang No. 41 Tahun 1999 tentang Kehutanan, kawasan hutan dibagi ke dalam kelompok Hutan Konservasi, Hutan Lindung, dan Hutan Produksi.
24. Hutan Konservasi adalah kawasan hutan dengan ciri khas tertentu, yang mempunyai fungsi pokok pengawetan keanekaragaman tumbuhan dan satwa serta ekosistemnya.
25. Hutan Lindung adalah kawasan hutan yang mempunyai fungsi pokok sebagai perlindungan sistem penyangga kehidupan untuk mengatur tata air, mencegah banjir, mengendalikan erosi, mencegah intrusi air laut, dan memelihara kesuburan tanah.
26. Hutan Produksi adalah kawasan hutan yang mempunyai fungsi pokok memproduksi hasil hutan. Hutan produksi terdiri dari Hutan Produksi Tetap (HP), Hutan Produksi Terbatas (HPT), dan Hutan
22. *A Nature Conservation area is a specific terrestrial or aquatic area whose main function is to serve life support system and preserve diversity of plant and animal species, as well as to provide a sustainable utilization of living resources and their ecosystems.*
23. *In accordance to the Act on Forestry No. 41/1999, forest area is categorized as Conservation Forest, Protection Forest and Production Forest.*
24. *Conservation Forest is a forest area having specific characteristic established for the purposes of conservation of animal and plant species as well as their ecosystem.*
25. *Protection Forest is a forest area designated to serve life support system, maintain hydrological system, prevent of flood, erosion control, seawater intrusion, and maintain soil fertility.*
26. *Production Forest is a forest area designated mainly to promote sustainable forest production. Production forest is classified as permanent production forest, limited production forest, and*

Produksi yang dapat dikonversi.

convertible production forest.

27. Hutan Konservasi terdiri dari: Kawasan suaka alam berupa Cagar Alam (CA) dan Suaka Margasatwa (SM); kawasan pelestarian alam berupa Taman Nasional (TN), Taman Hutan Raya (THR), dan Taman Wisata Alam (TWA); Taman Buru (TB). Taman Buru adalah kawasan hutan yang ditetapkan sebagai tempat wisata berburu.

27. *Conservation Forest consists of: Nature reserve areas in the form of Nature Reserves (CA) and Wildlife Reserves (SM); nature conservation areas in the form of National Parks (TN), Grand Forest Parks (THR), and Nature Tourism Parks (TWA); Hunting Park (TB). Buru Park is a forest area designated as a hunting tourist spot.*

28. Penetapan lahan kritis mengacu pada lahan yang telah sangat rusak karena kehilangan penutupan vegetasinya, sehingga kehilangan atau berkurang fungsinya sebagai penahan air, pengendali erosi, siklus hara, pengatur iklim mikro, dan retensi karbon. Berdasarkan kondisi vegetasinya, kondisi lahan dapat diklasifikasikan sebagai: sangat kritis, kritis, agak kritis, potensial kritis, dan kondisi normal.

28. *Critical land refers to a piece of land severely damaged due to lost of its vegetation cover so that its functions as water retention, erosion control, nutrient cycling, micro climate regulator and carbon retention are completely depleted. Based upon its vegetation condition, the land could be classified as : very critical, critical, slight critical, potential critical, and normal condition.*

29. Reboisasi atau rehabilitasi hutan bertujuan untuk menghutankan kembali kawasan hutan yang kritis di wilayah daerah aliran sungai (DAS) yang dilaksanakan bersama masyarakat secara partisipatif.

29. *Reforestation or forest rehabilitation is intended to rehabilitate the critical land inside forest area or watershed to improve their ecological and hydrological functions. The activities were conducted with active participation of local communities who live nearby the target area.*

30. Pemanfaatan hasil hutan kayu adalah segala bentuk usaha yang memanfaatkan dan mengusahakan hasil hutan kayu

30. *Commercial utilization of timber as forest product is activities to utilize timber without destructing the environment and undermining*

dengan tidak merusak lingkungan dan tidak mengurangi fungsi pokok hutan. Kegiatan ini hanya dapat dilaksanakan pada areal hutan yang memiliki potensi untuk dilakukan kegiatan pemanfaatan hasil hutan kayu dan dapat dilaksanakan setelah diperoleh izin usaha.

the main functions of the forest area. Those activities could only be executed in forest area with high commercial timber value with license.

31. Izin Usaha Pemanfaatan Hasil Hutan Kayu (IUPHHK) pada hutan alam adalah izin untuk memanfaatkan hutan produksi yang kegiatannya terdiri dari pemanenan atau penebangan, penanaman, pemeliharaan, pengamanan, pengolahan, dan pemasaran hasil hutan kayu. IUPHHK dapat diberikan kepada perorangan, koperasi, badan usaha swasta, dan BUMN/BUMD.
 32. Produksi hasil hutan utama yang dihasilkan dari hutan adalah kayu bulat. Produksi kayu bulat ini dihasilkan dari hutan alam melalui kegiatan perusahaan Hak Pengusahaan Hutan (HPH/IUPHHK), kegiatan ijin pemanfaatan kayu (IPK) dalam rangka pembukaan wilayah hutan, pembangunan Hutan Tanaman Industri (HTI), serta kegiatan hutan rakyat.
 33. Kayu Gergajian merupakan kayu hasil konversi kayu bulat dengan menggunakan mesin gergaji, mempunyai bentuk yang
31. *The license to commercially utilize timber in natural forest is license to utilize production forest for which the activities consist of harvesting or felling, planting, tending, protecting, processing, and marketing. The license could be granted to individuals, cooperatives, private companies, state-owned enterprises/local government-owned enterprises.*
 32. *The main product of commercial forest operation is log. The log is harvested from various sources such as natural forest granted to concessionaires (IUPHHK/HPH), land clearing activities (IPK), industrial forest plantation (HTI) and community forest.*
 33. *Sawn Timber Constitutes a sawmill product derived from logs as raw material. The product is characterized with regular forms*

teratur dengan sisi-sisi sejajar dan sudut-sudutnya siku dengan ketebalan tidak lebih dari 6 cm dan kadar air tidak lebih dari 18 persen. Kayu gergajian yang diolah langsung dari kayu bulat, wajib didukung dengan dokumen yang sah.

having parallel sides at right angle to each other, thickness not more than 6 cm and moisture content not to exceed 18 percent. Sawn timber produced directly from logs must be certified by a legal document.

34. Kayu Lapis adalah panel kayu yang tersusun dari lapisan veneer dibagian luarnya, sedangkan dibagian intinya (core) bisa berupa veneer atau material lain, diikat dengan lem kemudian dipress (ditekan) sedemikian rupa sehingga menjadi panel yang kuat. Termasuk dalam artian ini adalah kayu lapis yang dilapisi lagi dengan material lain.

34. *Plywood is wood panel consisting of layers pressed together in between veneers; the core may be veneer or some other material, bound together with glue and pressed tightly together to make a strong panel. Included to this definition is plywood covered with other materials.*

35. Data populasi ternak bersumber dari Direktorat Jenderal Peternakan dan Kesehatan Hewan Kementerian Pertanian, sedangkan jumlah pemotongan ternak merupakan hasil Survei Laporan Pemotongan Ternak. Pengumpulan data pemotongan ternak dilakukan secara lengkap setiap triwulan di seluruh Rumah Potong Hewan (RPH) dan Tempat Pemotongan Hewan (TPH) yang ada di Indonesia. Pada tahun 2018 jumlah Dokumen RPH/TPH hasil pencacahan yang diolah sebanyak 4.033.

35. *Data of domestic livestock population are obtain from the Directorate General of Livestock and Animal Health Service, while data on the number of animals slaughtered are based on the quarterly survey conducted by BPS. This survey is a complete enumeration on all slaughterhouses and abattoirs in Indonesia. There are 4.033 covered in 2018.*

36. Data statistik perikanan merupakan data sekunder yang bersumber

36. *Fishery Statistics are secondary data obtained from the Directorate*

dari Direktorat Jenderal Perikanan Tangkap dan Direktorat Jenderal Budidaya. Statistik perikanan dibedakan atas data Perikanan Tangkap dan Perikanan Budidaya. Perikanan Tangkap diklasifikasikan atas penangkapan ikan di laut dan penangkapan ikan di perairan umum. Perikanan Budidaya diklasifikasikan atas jenis budidaya yaitu budidaya laut, tambak, kolam, karamba, jaring apung, dan sawah.

General of Capture Fisheries and Directorate General of Aquaculture. Fishery statistics are categorized into capture fisheries and aquaculture. Capture fisheries are further classified into marine capture fisheries and inland open water capture fisheries. Aquaculture are further classified into several types of culture: marine culture, brackish water pond, fresh water pond, cage, floating net, and fish breeding in paddy fields.

37. Rumah Tangga Perikanan Tangkap adalah rumah tangga yang melakukan kegiatan penangkapan ikan/binatang air lainnya/tanaman air dengan tujuan sebagian/ seluruh hasilnya untuk dijual.

37. *A capture fishery household is a household conducting activities in catching fishes/other aquatic animals/aquatic plants, for which the products are wholly or partly to be sold.*

38. Rumah Tangga Perikanan Budidaya adalah rumah tangga yang melakukan kegiatan budidaya ikan/binatang air lainnya/tanaman air dengan tujuan sebagian/ seluruh hasilnya untuk dijual.

38. *An aquaculture fishery household is a household conducting activities in culturing fishes/other aquatic animals/aquatic plants, for which the products are wholly or partly to be sold.*

5.1 HORTIKULTURA
HORTICULTURE

Tabel 5.1.1 **Luas Panen Tanaman Sayuran Menurut Kecamatan dan Jenis Tanaman (ha), 2021 dan 2022**
Table 5.1.1 **Harvested Area of Vegetables by Subdistrict and Kind of Plant (ha), 2021 and 2022**

Kecamatan Subdistrict	Bawang Merah Shallot		Cabai Besar/TW/Teropong Chili/Big Chili	
	2021	2022 ^x	2021	2022 ^x
(1)	(2)	(3)	(4)	(5)
Kalijambe	22	17	8	6
Plupuh	17	15	9	12
Masaran	7	6	3	1
Kedawung	49	47	244	302
Sambirejo	16	23	2	4
Gondang	-	10	-	-
Sambungmacan	-	3	-	-
Ngrampal	9	8	-	-
Karangmalang	12	12	2	-
Sragen	17	16	-	-
Sidoharjo	5	-	6	-
Tanon	32	20	18	16
Gemolong	5	8	-	-
Miri	-	2	5	4
Sumberlawang	-	-	14	22
Mondokan	1	2	5	21
Sukodono	-	12	5	12
Gesi	7	10	-	-
Tangen	3	3	-	-
Jenar	-	-	-	-
Kabupaten Sragen	202	213	321	399

Lanjutan Tabel/*Continued Table* 5.1.1

Kecamatan Subdistrict	Cabai Keriting <i>Curly Chili</i>		Cabai Rawit <i>Chili/Cayenne Pepper</i>	
	2021	2022 ^a	2021	2022 ^a
(1)	(6)	(7)	(8)	(9)
Kalijambe	7	5	8	5
Plupuh	-	-	2	-
Masaran	-	-	0	0
Kedawung	-	-	-	-
Sambirejo	-	1	-	1
Gondang	-	-	-	-
Sambungmacan	-	-	-	-
Ngrampal	-	-	-	-
Karangmalang	-	-	-	-
Sragen	-	-	-	-
Sidoarjo	-	-	-	-
Tanon	-	-	2	-
Gemolong	3	8	-	-
Miri	-	-	2	5
Sumberlawang	-	-	-	2
Mondokan	-	-	-	14
Sukodono	8	-	13	14
Gesi	-	-	-	-
Tangen	-	-	12	2
Jenar	-	-	-	-
Kabupaten Sragen	18	14	39	44

Lanjutan Tabel/Continued Table 5.1.1

Kecamatan Subdistrict	Kentang Potato		Kubis Cabbage		Tomat Tomato	
	2021	2022 ^x	2021	2022 ^x	2021	2022 ^x
(1)	(10)	(11)	(12)	(13)	(14)	(15)
Kalijambe	-	-	-	-	-	-
Plupuh	-	-	-	-	-	-
Masaran	-	-	-	-	-	-
Kedawung	-	-	-	-	-	-
Sambirejo	-	-	-	-	-	-
Gondang	-	-	-	-	-	-
Sambungmacan	-	-	-	-	-	-
Ngrampal	-	-	-	-	-	-
Karangmalang	-	-	-	-	-	-
Sragen	-	-	-	-	-	-
Sidoharjo	-	-	-	-	-	-
Tanon	-	-	-	-	-	-
Gemolong	-	-	-	-	-	-
Miri	-	-	-	-	-	-
Sumberlawang	-	-	-	-	-	-
Mondokan	-	-	-	-	-	-
Sukodono	-	-	-	-	-	-
Gesi	-	-	-	-	-	-
Tangen	-	-	-	-	-	-
Jenar	-	-	-	-	-	-
Kabupaten Sragen	-	-	-	-	-	-

Lanjutan Tabel/Continued Table 5.1.1

Kecamatan Subdistrict	Bawang Putih Garlic		Kacang Panjang Long Beans		Kangkung Water Spinach	
	2021	2022 ^x	2021	2022 ^x	2021	2022 ^x
(1)	(16)	(17)	(18)	(19)	(20)	(21)
Kalijambe	-	-	11	7	1	-
Plupuh	-	-	6	3	-	-
Masaran	-	-	-	0	-	-
Kedawung	-	-	-	-	-	-
Sambirejo	-	-	-	-	-	-
Gondang	-	-	-	-	-	-
Sambungmacan	-	-	-	-	-	-
Ngrampal	-	-	-	-	-	-
Karangmalang	-	-	-	-	-	-
Sragen	-	-	-	-	-	-
Sidoharjo	-	-	-	-	-	-
Tanon	-	-	1	-	-	-
Gemolong	-	-	5	-	-	-
Miri	-	-	-	-	-	-
Sumberlawang	-	-	-	-	-	-
Mondokan	-	-	-	5	-	-
Sukodono	-	-	-	-	-	-
Gesi	-	-	-	-	-	-
Tangen	-	-	-	-	-	-
Jenar	-	-	-	-	-	-
Kabupaten Sragen	-	-	23	15	1	-

Lanjutan Tabel/Continued Table 5.1.1

Kecamatan Subdistrict	Ketimun Cucumber		Melon Melon		Semangka Water Melon	
	2021	2022 ^x	2021	2022 ^x	2021	2022 ^x
(1)	(22)	(23)	(24)	(25)	(26)	(27)
Kalijambe	10	4	14	10	10	8
Plupuh	-	-	3	1	58	16
Masaran	0	0	-	1	3	0
Kedawung	-	-	-	2	-	-
Sambirejo	-	-	-	-	-	-
Gondang	-	-	-	-	-	-
Sambungmacan	-	-	14	16	-	-
Ngrampal	-	-	-	-	-	-
Karangmalang	-	-	-	-	-	-
Sragen	-	-	-	-	-	-
Sidoarjo	-	-	-	1	0	2
Tanon	-	-	5	1	4	5
Gemolong	-	-	-	1	-	-
Miri	-	-	-	1	-	-
Sumberlawang	-	-	-	-	1	-
Mondokan	-	4	-	1	-	-
Sukodono	-	-	-	-	-	-
Gesi	-	-	-	-	-	-
Tangen	-	-	-	-	-	-
Jenar	-	-	-	-	-	-
Kabupaten Sragen	10	8	36	34	76	31

Lanjutan Tabel/*Continued Table* 5.1.1

Kecamatan Subdistrict	Terung <i>Eggplant</i>		Jamur Tiram <i>King Oyster Mushroom</i>	
	2021	2022 ^x	2021	2022 ^x
(1)	(22)	(23)	(24)	(25)
Kalijambe	6	4	2	-
Plupuh	-	-	-	-
Masaran	0	1	-	-
Kedawung	-	5	-	-
Sambirejo	-	-	-	-
Gondang	-	-	-	120
Sambungmacan	-	-	-	-
Ngrampal	-	-	-	-
Karangmalang	-	-	-	-
Sragen	-	-	-	-
Sidoharjo	2	-	-	-
Tanon	2	-	0	316
Gemolong	-	-	-	-
Miri	-	-	-	-
Sumberlawang	-	-	-	-
Mondokan	11	4	-	-
Sukodono	-	-	-	-
Gesi	-	-	-	-
Tangen	-	-	-	-
Jenar	-	-	-	-
Kabupaten Sragen	21	13	2	436

Catatan/Note: ...

Sumber/Source: BPS, Statistik Pertanian Hortikultura SPH/BPS-Statistics Indonesia, *Agricultural Statistic for Horticulture SPH*

Tabel 5.1.2 **Produksi Tanaman Sayuran Menurut Kecamatan dan Jenis Tanaman (kuintal), 2021 dan 2022**
Production of Vegetables by Subdistrict and Kind of Plant (quintal), 2021 and 2022

Kecamatan Subdistrict	Bawang Merah/ Shallot		Cabai Besar/TW/Teropong Chili/Big Chili	
	2021	2022	2021	2022*
(1)	(2)	(3)	(4)	(5)
Kalijambe	2 017	1 510	1 763	871
Plupuh	1 680	1 480	1 890	1 270
Masaran	582	504	180	36
Kedawung	6 375	4 690	21 293	24 745
Sambirejo	1 484	1 970	301	249
Gondang	-	830	-	-
Sambungmacan	-	251	-	-
Ngrampal	810	836	-	-
Karangkmalang	992	1 082	140	-
Sragen	2 085	1 726	-	-
Sidoharjo	433	-	416	-
Tanon	4 518	2 838	3 152	382
Gemolong	435	705	-	-
Miri	-	133	330	290
Sumberlawang	-	-	766	1 204
Mondokan	84	182	286	1 190
Sukodono	-	1 040	710	970
Gesi	608	591	-	-
Tangen	266	287	-	-
Jenar	-	-	-	-
Kabupaten Sragen	22 369	20 655	31 227	31 207

Lanjutan Tabel/*Continued Table* 5.1.2

Kecamatan Subdistrict	Cabai Keriting <i>Curly Chili</i>		Cabai Rawit <i>Chili/Cayenne Pepper</i>	
	2021	2022*	2021	2022*
(1)	(6)	(7)	(8)	(9)
Kalijambe	1 466	904	1 543	751
Plupuh	-	-	220	-
Masaran	-	-	6	17
Kedawung	-	-	-	-
Sambirejo	-	27	-	87
Gondang	-	-	-	-
Sambungmacan	-	-	-	-
Ngrampal	-	-	-	-
Karangmalang	-	-	-	-
Sragen	-	-	-	-
Sidoharjo	-	-	-	-
Tanon	-	-	120	-
Gemolong	203	580	-	-
Miri	-	-	90	290
Sumberlawang	-	-	-	98
Mondokan	-	-	-	1 025
Sukodono	296	-	1 407	1 263
Gesi	-	-	-	-
Tangen	-	-	583	361
Jenar	-	-	-	-
Kabupaten Sragen	1 965	1 511	3 969	3 892

Lanjutan Tabel/Continued Table 5.1.2

Kecamatan Subdistrict	Kentang Potato		Kubis Cabbage		Tomat Tomato	
	2021	2022 ^x	2021	2022 ^x	2021	2022 ^x
(1)	(10)	(11)	(12)	(13)	(14)	(15)
Kalijambe	-	-	-	-	-	-
Plupuh	-	-	-	-	-	-
Masaran	-	-	-	-	-	-
Kedawung	-	-	-	-	-	-
Sambirejo	-	-	-	-	-	-
Gondang	-	-	-	-	-	-
Sambungmacan	-	-	-	-	-	-
Ngrampal	-	-	-	-	-	-
Karangmalang	-	-	-	-	-	-
Sragen	-	-	-	-	-	-
Sidoharjo	-	-	-	-	-	-
Tanon	-	-	-	-	-	-
Gemolong	-	-	-	-	-	-
Miri	-	-	-	-	-	-
Sumberlawang	-	-	-	-	-	-
Mondokan	-	-	-	-	-	-
Sukodono	-	-	-	-	-	-
Gesi	-	-	-	-	-	-
Tangen	-	-	-	-	-	-
Jenar	-	-	-	-	-	-
Kabupaten Sragen	-	-	-	-	-	-

Lanjutan Tabel/*Continued Table* 5.1.2

Kecamatan Subdistrict	Bawang Putih Garlic		Kangkung Water Spinach		Kacang Panjang Long Beans	
	2021	2022 ^x	2021	2022 ^x	2021	2022 ^x
(1)	(16)	(17)	(18)	(19)	(20)	(21)
Kalijambe	-	-	5	-	1 350	1 218
Plupuh	-	-	-	-	530	370
Masaran	-	-	-	-	-	17
Kedawung	-	-	-	-	-	-
Sambirejo	-	-	-	-	-	-
Gondang	-	-	-	-	-	-
Sambungmacan	-	-	-	-	-	-
Ngrampal	-	-	-	-	-	-
Karangmalang	-	-	-	-	-	-
Sragen	-	-	-	-	-	-
Sidoarjo	-	-	-	-	-	-
Tanon	-	-	-	-	55	-
Gemolong	-	-	-	-	250	-
Miri	-	-	-	-	-	-
Sumberlawang	-	-	-	-	-	-
Mondokan	-	-	-	-	-	225
Sukodono	-	-	-	-	-	-
Gesi	-	-	-	-	-	-
Tangen	-	-	-	-	-	-
Jenar	-	-	-	-	-	-
Kabupaten Sragen	-	-	5	-	2 185	1 830

Catatan/Note: ...

Sumber/Source: BPS, Statistik Pertanian Hortikultura SPH/BPS-Statistics Indonesia, *Agricultural Statistic for Horticulture SPH*

Lanjutan Tabel/Continued Table 5.1.2

Kecamatan Subdistrict	Ketimun Cucumber		Melon Melon		Semangka Water Melon	
	2021	2022 ^x	2021	2022 ^x	2021	2022 ^x
(1)	(22)	(23)	(24)	(25)	(26)	(27)
Kalijambe	3 585	738	2 114	1 409	1 097	1 114
Plupuh	-	-	400	200	11 200	2 490
Masaran	20	12	-	66	405	30
Kedawung	-	-	-	327	-	-
Sambirejo	-	-	-	-	-	-
Gondang	-	-	-	-	-	-
Sambungmacan	-	-	3 749	4 006	-	-
Ngrampal	-	-	-	-	-	-
Karangmalang	-	-	-	-	-	-
Sragen	-	-	-	-	-	-
Sidoarjo	-	-	-	123	36	290
Tanon	-	-	805	315	395	1 295
Gemolong	-	-	-	150	-	-
Miri	-	-	-	180	-	-
Sumberlawang	-	-	-	-	170	-
Mondokan	-	320	-	190	-	-
Sukodono	-	-	-	-	-	-
Gesi	-	-	-	-	-	-
Tangen	-	-	-	-	-	-
Jenar	-	-	-	-	-	-
Kabupaten Sragen	3 605	1 070	7 068	6 966	13 303	5 219

Lanjutan Tabel/*Continued Table* 5.1.2

Kecamatan Subdistrict	Terung <i>Eggplant</i>		Jamur Tiram <i>King Oyster Mushrooms</i>	
	2021	2022	2021	2022 ^x
(1)	(2)	(3)	(4)	(5)
Kalijambe	1 953	1 150	0	-
Plupuh	-	-	-	-
Masaran	6	36	-	-
Kedawung	-	459	-	-
Sambirejo	-	-	-	-
Gondang	-	-	-	2
Sambungmacan	-	-	-	-
Ngrampal	-	-	-	-
Karangkmalang	-	-	-	-
Sragen	-	-	-	-
Sidoharjo	175	-	-	-
Tanon	459	-	1	967
Gemolong	-	-	-	-
Miri	-	-	-	-
Sumberlawang	-	-	-	-
Mondokan	816	225	-	-
Sukodono	-	-	-	-
Gesi	-	-	-	-
Tangen	-	-	-	-
Jenar	-	-	-	-
Kabupaten Sragen	3 409	1 870	1	970

Tabel
Table 5.1.3

**Luas Panen Tanaman Sayuran dan Buah–Buahan Semusim
 Menurut Jenis Tanaman (ha), 2019–2022**
*Harvested Area of Seasonal Vegetables and Fruits by Kind
 of Plant (ha), 2019–2022*

Jenis Tanaman/Kind of Plants	2019	2020	2021	2022 ^x
(1)	(2)	(3)	(4)	(5)
Sayuran/Vegetables:	-	-	-	-
Bawang Daun/Scallion	152	205	202	213
Bawang Merah/Shallots	-	-	-	-
Bawang Putih/Garlic	-	-	-	-
Bayam/Spinach	-	-	-	-
Buncis/String Bean	321	399
Cabai Besar/TW/Teropong/Chili/Big Chili	18	14
Cabai Keriting/Curly Chili	30	71	39	44
Cabai Rawit/Chili/Cayenne Pepper	2	436
Jamur Tiram/Mushrooms	-	-
Jamur Merang/Mushrooms	-	-
Jamur Lainnya/Mushrooms	-	-
Kacang Merah/Red Beans	32	35	23	15
Kacang Panjang/Long Beans	2	5	1	-
Kangkung/Water Spinach	-	-	-	-
Kembang Kol/Cauliflower	-	-	-	-
Kentang/Potato	-	-	-	-

Lanjutan Tabel/*Continued Table* 5.1.3

Jenis Tanaman/ <i>Kind of Plants</i>	2019	2020	2021	2022 ^a
(1)	(2)	(3)	(4)	(5)
Ketimun/ <i>Cucumber</i>	4	4	10	8
Kubis/ <i>Cabbage</i>	-	-	-	-
Labu Siam/ <i>Chayote</i>	-	-	-	-
Lobak/ <i>Radish</i>	-	-	-	-
Petsai/ <i>Chinese Cabbage/Mustard Green</i>	-	-	-	-
Terung/ <i>Eggplant</i>	6	18	21	13
Tomat/ <i>Tomato</i>	-	-	-	-
Wortel/ <i>Carrot</i>	-	-	-	-
Buah-buahan/<i>Fruits:</i>				
Blewah/ <i>Blewah</i>	-	-	-	-
Melon/ <i>Melon</i>	52	71	36	34
Semangka/ <i>Watermelon</i>	30	88	76	31
Stroberi/ <i>Strawberry</i>	-	-	-	-
Paprika/ <i>Bell Pepper</i>	-	-	-	-

Catatan/*Note:* ...Sumber/*Source:* BPS, Statistik Pertanian Hortikultura SPH/BPS-*Statistics Indonesia, Agricultural Statistic for Horticulture SPH*

Tabel 5.1.4 **Produksi Tanaman Sayuran dan Buah–Buahan Semusim Menurut Jenis Tanaman (kuintal), 2019–2022**
Production of Seasonal Vegetables and Fruits by Kind of Plant (quintal), 2019–2022

Jenis Tanaman/Kind of Plants	2019	2020	2021	2022 ^a
(1)	(2)	(3)	(4)	(5)
Sayuran/Vegetables:				
Bawang Daun/Scallion	-	-	-	-
Bawang Merah/Shallots	13 823	20 575	22 369	20 655
Bawang Putih/Garlic	-	-	-	-
Bayam/Spinach	-	-	-	-
Buncis/String Bean	-	-	-	-
Cabai Besar/TW/Teropong/Chili/Big Chili	31 227	31 207
Cabai Keriting/Curly Chili	1 965	1 511
Cabai Rawit/Chili/Cayenne Pepper	1 772	4 343	3 969	3 892
Jamur Tiram ¹ /Mushrooms ¹	1	970
Jamur Merang ¹ /Mushrooms ¹	-	-
Jamur Lainnya ¹ /Mushrooms ¹	-	-
Kacang Merah/Red Beans				
Kacang Panjang/Long Beans	3 500	3 552	2 185	1 830
Kangkung/Water Spinach	166	261	5	-
Kembang Kol/Cauliflower	-	-	-	-
Kentang/Potato	-	-	-	-

Lanjutan Tabel/*Continued Table 5.1.4*

Jenis Tanaman/ <i>Kind of Plants</i>	2019	2020	2021	2022*
(1)	(2)	(3)	(4)	(5)
Ketimun/ <i>Cucumber</i>	515	391	957	1 070
Kubis/ <i>Cabbage</i>	-	-	-	-
Labu Siam/ <i>Chayote</i>	-	-	-	-
Lobak/ <i>Radish</i>
Petsai/ <i>Chinese Cabbage/Mustard Green</i>	-	-	-	-
Terung/ <i>Eggplant</i>	826	2018	1 533	1 870
Tomat/ <i>Tomato</i>	-	-	-	-
Wortel/ <i>Carrot</i>	-	-	-	-
Buah-buahan/<i>Fruits:</i>				
Blewah/ <i>Blewah</i>	-	-	-	...
Melon/ <i>Melon</i>	9 099	15 868	7 068	6 966
Semangka/ <i>Watermelon</i>	5 620	15 364	13 303	5 219
Stroberi/ <i>Strawberry</i>	-	-	-	-
Paprika/ <i>Bell Pepper</i>	-	-	-	-

Catatan/*Note:* ...Sumber/*Source:* BPS, Statistik Pertanian Hortikultura SPH/*BPS-Statistics Indonesia, Agricultural Statistic for Horticulture SPH*

Tabel
Table 5.1.5

Luas Panen Tanaman Biofarmaka Menurut Kecamatan dan Jenis Tanaman (m²), 2021 dan 2022
Harvested Area of Medicinal Plants by Subdistrict and Kind of Plant (m²), 2021 and 2022

Kecamatan Subdistrict	Jahe/Ginger		Laos/Lengkuas/Galanga	
	2021	2022	2021	2022
(1)	(2)	(3)	(4)	(5)
Kalijambe	-	-	-	-
Plupuh	-	-	-	-
Masaran	-	-	-	-
Kedawung	2 500	2 000	1 500	1 500
Sambirejo	3 000	5 000	2 000	2 000
Gondang	-	-	-	-
Sambungmacan	700	750	-	-
Ngrampal	-	-	-	-
Karangmalang	2 500	1 500	2 000	2 000
Sragen	-	-	-	-
Sidoharjo	120	31	20	15
Tanon	5 000	2 750	4 250	1 860
Gemolong	-	-	-	-
Miri	465	790	-	150
Sumberlawang	-	-	-	-
Mondokan	-	-	-	-
Sukodono	2 500	1 100	1 750	650
Gesi	600	285	250	-
Tangen	5 000	2 000	3 000	500
Jenar	-	-	-	-
Kabupaten Sragen	22 385	16 206	14 770	8 675

Lanjutan Tabel/*Continued Table* 5.1.5

Kecamatan Subdistrict	Kencur/ <i>East Indian Galangal</i>		Kunyit/ <i>Turmeric</i>	
	2021	2022	2021	2022
(1)	(6)	(7)	(8)	(9)
Kalijambe	13 800	41 000	-	-
Plupuh	-	-	-	-
Masaran	-	-	-	-
Kedawung	1 500	1 500	2 000	2 000
Sambirejo	1 500	2 000	3 500	3 500
Gondang	-	-	-	-
Sambungmacan	-	-	-	-
Ngrampal	-	-	-	-
Karangmalang	1 500	1 500	2 500	2 500
Sragen	-	-	-	-
Sidoarjo	-	18	-	10
Tanon	5 570	2 250	1 050	670
Gemolong	-	-	-	-
Miri	584	1 283	-	250
Sumberlawang	-	-	-	-
Mondokan	-	-	-	-
Sukodono	1 000	700	1 250	300
Gesi	500	115	550	75
Tangen	2 000	1 000	3 000	2 000
Jenar	-	-	-	-
Kabupaten Sragen	27 954	51 366	13 850	11 305

Lanjutan Tabel/Continued Table 5.1.5

Kecamatan Subdistrict	Kapulaga/ Java Cardamom		Keji Beling/ Verbenaceae		Lempuyang/ Zingiber Aromaticum	
	2021	2022	2021	2022	2021	2022
(1)	(10)	(11)	(12)	(13)	(14)	(15)
Kalijambe	-	-	-	-
Plupuh	-	-	-	-
Masaran	-	-	-	-
Kedawung	-	-	500	-
Sambirejo	-	-	500	500
Gondang	-	-	-	-
Sambungmacan	-	-	-	-
Ngrampal	-	-	-	-
Karangmalang	-	-	500	-
Sragen	-	-	-	-
Sidoarjo	-	-	-	-
Tanon	-	-	-	-
Gemolong	-	-	-	-
Miri	-	-	-	-
Sumberlawang	-	-	-	-
Mondokan	-	-	-	-
Sukodono	-	-	550	250
Gesi	-	-	150	55
Tangen	-	-	-	-
Jenar	-	-	-	-
Kabupaten Sragen	-	-	2 200	805

Lanjutan Tabel/Continued Table 5.1.5

Kecamatan Subdistrict	Lidah Buaya/ <i>Aloevera</i>		Mahkota Dewa/ <i>Phaleria Macrocarpa</i>		Mengkudu/Pace/ Indian Mulberry	
	2021	2022	2021	2022	2021	2022
(1)	(16)	(17)	(18)	(19)	(20)	(21)
Kalijambe	-	-	-	-	-	-
Plupuh	-	-	-	-	-	-
Masaran	-	-	-	-	-	-
Kedawung	-	-	-	-	-	-
Sambirejo	-	-	-	-	-	-
Gondang	-	-	-	-	-	-
Sambungmacan	-	-	-	-	-	-
Ngrampal	-	-	-	-	-	-
Karangmalang	-	-	-	-	-	-
Sragen	-	-	-	-	-	-
Sidoharjo	-	-	-	-	-	-
Tanon	-	-	-	-	-	-
Gemolong	-	-	-	-	-	-
Miri	-	-	-	-	-	-
Sumberlawang	-	-	-	-	-	-
Mondokan	-	-	-	-	-	-
Sukodono	-	-	-	-	-	-
Gesi	-	-	-	-	-	-
Tangen	-	-	-	-	23	-
Jenar	-	-	-	-	-	-
Kabupaten Sragen	-	-	-	-	23	-

Lanjutan Tabel/Continued Table 5.1.5

Kecamatan Subdistrict	Sambiloto/ King of Bitter		Temuireng/ Black Turmeric		Temukunci/ Chinese Keys	
	2021	2022	2021	2022	2021	2022
(1)	(22)	(23)	(24)	(25)	(26)	(27)
Kalijambe	-	-	-	-	-	-
Plupuh	-	-	-	-	-	-
Masaran	-	-	-	-	-	-
Kedawang	-	-	1 500	200	-	-
Sambirejo	-	-	500	500	-	-
Gondang	-	-	-	-	-	-
Sambungmacan	-	-	-	-	-	-
Ngrampal	-	-	-	-	-	-
Karangmalang	-	-	500	500	-	-
Sragen	-	-	-	-	-	-
Sidoarjo	-	-	-	80	-	-
Tanon	-	-	825	540	270	420
Gemolong	-	-	-	-	-	-
Miri	-	-	-	-	-	-
Sumberlawang	-	-	-	-	-	-
Mondokan	-	-	-	-	-	-
Sukodono	-	-	650	250	450	-
Gesi	-	-	100	45	150	45
Tangen	-	-	-	-	-	-
Jenar	-	-	-	-	-	-
Kabupaten Sragen	-	-	4 075	2 115	870	465

Lanjutan Tabel/*Continued Table* 5.1.5

Kecamatan Subdistrict	Temulawak/ Java Turmeric		Jeruk Nipis/ Lime		Serai/Lemongrass	
	2021	2022	2021	2022	2021	2022
(1)	(28)	(29)	(30)	(31)	(32)	(33)
Kalijambe	-	-	-	-	-	-
Plupuh	-	-	-	-	-	-
Masaran	-	-	-	-	-	-
Kedawung	500	750	-	-	-	-
Sambirejo	750	750	-	-	-	-
Gondang	-	-	-	-	-	-
Sambungmacan	-	-	-	-	-	-
Ngrampal	-	-	-	-	-	-
Karangmalang	1 000	1 000	-	-	-	-
Sragen	-	-	-	-	-	-
Sidoarjo	-	120	-	-	-	-
Tanon	825	370	-	-	-	-
Gemolong	-	-	-	-	-	-
Miri	-	-	-	-	-	-
Sumberlawang	-	-	-	-	-	-
Mondokan	-	-	-	-	-	-
Sukodono	500	200	-	-	-	-
Gesi	150	65	-	-	-	-
Tangen	-	-	-	-	-	-
Jenar	-	-	-	-	-	-
Kabupaten Sragen	3 725	3 255	-	-	-	-

Catatan/Note: ...

Sumber/Source: BPS, Statistik Pertanian Hortikultura SPH/BPS-Statistics Indonesia, Agricultural Statistic for Horticulture SPH

Tabel 5.1.6 **Produksi Tanaman Biofarmaka Menurut Kecamatan dan Jenis Tanaman (kg), 2021 dan 2022**
Production of Medicinal Plants by Subdistrict and Kind of Plant (kg) 2021 and 2022

Kecamatan Subdistrict	Jahe/Ginger		Laos/Lengkuas/Galanga	
	2021	2022	2021	2022
(1)	(2)	(3)	(4)	(5)
Kalijambe	-	-	-	-
Plupuh	-	-	-	-
Masaran	-	-	-	-
Kedawung	14 375	2 000	9 420	600
Sambirejo	4 000	3 000	2 000	2 600
Gondang	-	-	-	-
Sambungmacan	420	415	-	-
Ngrampal	-	-	-	-
Karangmalang	3 000	1 300	750	780
Sragen	-	-	-	-
Sidoharjo	120	31	100	7
Tanon	7 400	1 480	15 350	886
Gemolong	-	-	-	-
Miri	525	700	-	300
Sumberlawang	-	-	-	-
Mondokan	-	-	-	-
Sukodono	3 750	1 150	3 150	360
Gesi	485	770	238	-
Tangen	3 500	2 000	2 000	185
Jenar	-	-	-	-
Kabupaten Sragen	37 575	12 846	33 008	5 718

Lanjutan Tabel/*Continued Table* 5.1.6

Kecamatan Subdistrict	Kencur/ <i>East Indian Galangal</i>		Kunyit/ <i>Turmeric</i>	
	2021	2022	2021	2022
(1)	(6)	(7)	(8)	(9)
Kalijambe	38 641	19 524	-	-
Plupuh	-	-	-	-
Masaran	-	-	-	-
Kedawung	5 775	505	9 560	900
Sambirejo	1 500	860	3 500	1 855
Gondang	-	-	-	-
Sambungmacan	-	-	-	-
Ngrampal	-	-	-	-
Karangmalang	700	585	1 500	1 325
Sragen	-	-	-	-
Sidoarjo	-	14	-	6
Tanon	9 590	1 335	2 160	373
Gemolong	-	-	-	-
Miri	652	1 200	-	250
Sumberlawang	-	-	-	-
Mondokan	-	-	-	-
Sukodono	1 800	270	1 875	135
Gesi	345	325	485	155
Tangen	900	560	2 000	1 100
Jenar	-	-	-	-
Kabupaten Sragen	59 903	25 178	21 080	6 099

Lanjutan Tabel/Continued Table 5.1.6

Kecamatan Subdistrict	Kapulaga/ Java Cardamom		Keji Beling/ Verbenaceae		Lempuyang/ Zingiber Aromaticum	
	2021	2022	2021	2022	2021	2022
(1)	(10)	(11)	(12)	(13)	(14)	(15)
Kalijambe	-	-	-	-
Plupuh	-	-	-	-
Masaran	-	-	-	-
Kedawung	-	-	1 825	-
Sambirejo	-	-	500	355
Gondang	-	-	-	-
Sambungmacan	-	-	-	-
Ngrampal	-	-	-	-
Karangmalang	-	-	360	-
Sragen	-	-	-	-
Sidoharjo	-	-	-	-
Tanon	-	-	-	-
Gemolong	-	-	-	-
Miri	-	-	-	-
Sumberlawang	-	-	-	-
Mondokan	-	-	-	-
Sukodono	-	-	990	162
Gesi	-	-	160	113
Tangen	-	-	-	-
Jenar	-	-	-	-
Kabupaten Sragen	-	-	3 835	630

Lanjutan Tabel/*Continued Table* 5.1.6

Kecamatan Subdistrict	<i>Lidah Buaya/ Aloevera</i>		<i>Mahkota Dewa/ Phaleria Macrocarpa</i>		<i>Mengkudu/Pace/ Indian Mulberry</i>	
	2021	2022	2021	2022	2021	2022
(1)	(16)	(17)	(18)	(19)	(20)	(21)
Kalijambe	-	-	-	-	-	-
Plupuh	-	-	-	-	-	-
Masaran	-	-	-	-	-	-
Kedawung	-	-	-	-	-	-
Sambirejo	-	-	-	-	-	-
Gondang	-	-	-	-	-	-
Sambungmacan	-	-	-	-	-	-
Ngrampal	-	-	-	-	-	-
Karangmalang	-	-	-	-	-	-
Sragen	-	-	-	-	-	-
Sidoharjo	-	-	-	-	-	-
Tanon	-	-	-	-	-	-
Gemolong	-	-	-	-	-	-
Miri	-	-	-	-	-	-
Sumberlawang	-	-	-	-	-	-
Mondokan	-	-	-	-	-	-
Sukodono	-	-	-	-	-	-
Gesi	-	-	-	-	-	-
Tangen	-	-	-	-	64	-
Jenar	-	-	-	-	-	-
Kabupaten Sragen	-	-	-	-	64	-

Lanjutan Tabel/*Continued Table 5.1.6*

Kecamatan Subdistrict	<i>Sambiloto/ King of Bitter</i>		<i>Temuireng/ Black Turmeric</i>		<i>Temukunci/ Chinese Keys</i>	
	2021	2022	2021	2022	2021	2022
(1)	(22)	(23)	(24)	(25)	(26)	(27)
Kalijambe	-	-	-	-	-	-
Plupuh	-	-	-	-	-	-
Masaran	-	-	-	-	-	-
Kedawung	-	-	5 475	119	-	-
Sambirejo	-	-	500	500	-	-
Gondang	-	-	-	-	-	-
Sambungmacan	-	-	-	-	-	-
Ngrampal	-	-	-	-	-	-
Karangmalang	-	-	300	310	-	-
Sragen	-	-	-	-	-	-
Sidoharjo	-	-	-	50	-	-
Tanon	-	-	1 047	346	578	212
Gemolong	-	-	-	-	-	-
Miri	-	-	-	-	-	-
Sumberlawang	-	-	-	-	-	-
Mondokan	-	-	-	-	-	-
Sukodono	-	-	974	150	810	-
Gesi	-	-	165	27	170	20
Tangen	-	-	-	-	-	-
Jenar	-	-	-	-	-	-
Kabupaten Sragen	-	-	8 461	1 502	1 558	232

Lanjutan Tabel/*Continued Table 5.1.6*

Kecamatan Subdistrict	Temulawak/ Java Turmeric		Jeruk Nipis/ Lime		Serai/Lemongrass	
	2021	2022	2021	2022	2021	2022
(1)	(28)	(29)	(30)	(31)	(32)	(33)
Kalijambe	-	-	-	-	-	-
Plupuh	-	-	-	-	-	-
Masaran	-	-	-	-	-	-
Kedawung	378	487	-	-	-	-
Sambirejo	750	1 000	-	-	-	-
Gondang	-	-	-	-	-	-
Sambungmacan	-	-	-	-	-	-
Ngrampal	-	-	-	-	-	-
Karangmalang	630	720	-	-	-	-
Sragen	-	-	-	-	-	-
Sidoharjo	-	120	-	-	-	-
Tanon	833	263	-	-	-	-
Gemolong	-	-	-	-	-	-
Miri	-	-	-	-	-	-
Sumberlawang	-	-	-	-	-	-
Mondokan	-	-	-	-	-	-
Sukodono	750	130	-	-	-	-
Gesi	168	43	-	-	-	-
Tangen	-	-	-	-	-	-
Jenar	-	-	-	-	-	-
Kabupaten Sragen	3 509	2 763	-	-	-	-

Catatan/Note: ...

Sumber/Source: BPS, Statistik Pertanian Hortikultura SPH/BPS-Statistics Indonesia, Agricultural Statistic for Horticulture SPH

Tabel 5.1.7 Luas Panen Tanaman Biofarmaka Menurut Jenis Tanaman (m²), 2019–2022
Harvested Area of Medicinal Plants by Kind of Plant (m²), 2019–2022

Jenis Tanaman Kind of Plants	2019	2020	2021	2022
(1)	(2)	(3)	(4)	(5)
Jeruk Nipis ¹	-	-
Mahkota Dewa ¹ / <i>Phaleria Macrocarpa</i> ¹	...	3	-	-
Serai	-	-
Jahe/ Ginger	35 563	36 905	22 385	16 206
Kapulaga/ Java Cardamon	-	-	-	-
Kencur/ East Indian Galangal	12 825	182 393	27 954	51 366
Kunyit/ Turmeric	10 625	21 850	13 850	11 305
Laos/Lengkuas/ Galanga	17 741	13 237	14 770	8 675
Lempuyang/ Zingiber Aromaticum	3 400	3 500	2 200	805
Lidah Buaya/ Oliviera	-	-	-	-
Mengkudu/ Indian Mulberry	138	151	23	-
<i>Temuireng/ Black Turmeric</i>	3 811	17 547	4 075	2 115
Temukunci/ Chinese Keys	800	80	870	465
Temulawak/ Java Turmeric	7 725	18 485	3 725	3 255
Sambiloto/ King of Bitter	-	-	-	-
Dlingo/Dringo/ Calamus
Keji Beling/ Verbenaceae	...	-

Catatan/Note: ...

Sumber/Source: BPS, Statistik Pertanian Hortikultura SPH/BPS-Statistics Indonesia, Agricultural Statistic for Horticulture SPH

Tabel
Table 5.1.8**Produksi Tanaman Biofarmaka Menurut Jenis Tanaman
(kg), 2019–2022**
**Production of Medicinal Plants by Kind of Plant (kg),
2019–2022**

Jenis Tanaman <i>Kind of Plants</i>	2019	2020	2021	2022
(1)	(2)	(3)	(4)	(5)
Jeruk Nipis ¹	-	...	-	-
Mahkota Dewa ¹ / <i>Phaleria Macrocarpa</i> ¹	-	36	-	-
Serai	-	...	-	-
Jahe/ Ginger	45 954	114 660	37 575	12 846
Kapulaga/ Java Cardamon	-	-	-	-
Kencur/ East Indian Galangal	13 315	466 167	59 903	25 178
Kunyit/ Turmeric	10 313	68 525	21 080	6 099
Laos/Lengkuas/ Galanga	15 719	42 743	33 008	5 718
Lempuyang/ Zingiber Aromaticum	3 367	7 629	3 835	630
Lidah Buaya/ Oliviera	-	-	-	-
Mengkudu/ Indian Mulberry	169	1 601	64	-
<i>Temuireng/ Black Turmeric</i>	3 596	44 719	8 461	1 502
Temukunci/ Chinese Keys	750	165	1 558	232
Temulawak/ Java Turmeric	6 947	45 567	3 509	2 763
Sambiloto/ King of Bitter	-	-	-	-
Dlingo/Dringo/ Calamus	-
Keji Beling/ Verbenaceae	-	-

Catatan/Note: ...

Sumber/Source: BPS, Statistik Pertanian Hortikultura SPH/BPS-Statistics Indonesia, Agricultural Statistic for Horticulture SPH

Tabel 5.1.9 Luas Panen Tanaman Hias Menurut Kecamatan dan Jenis Tanaman (m²), 2021 dan 2022
Harvested Area of Ornamental Plants by Subdistrict and Kind of Plant (m²), 2021 and 2022

Kecamatan Subdistrict	Anggrek/Orchid		Anggrek Potong/Orchid	
	2021	2022	2021	2022
(1)	(2)	(3)	(4)	(5)
Kalijambe	-	...	-	...
Plupuh	-	...	-	...
Masaran	-	...	-	...
Kedawung	-	...	-	...
Sambirejo	-	...	-	...
Gondang	-	...	-	...
Sambungmacan	-	...	-	...
Ngrampal	-	...	-	...
Karangmalang	-	...	-	...
Sragen	-	...	-	...
Sidoharjo	-	...	-	...
Tanon	-	...	-	...
Gemolong	-	...	-	...
Miri	-	...	-	...
Sumberlawang	-	...	-	...
Mondokan	-	...	-	...
Sukodono	-	...	-	...
Gesi	-	...	-	...
Tangen	-	...	-	...
Jenar	-	...	-	...
Kabupaten Sragen	-	...	-	...

Lanjutan Tabel/*Continued Table* 5.1.9

Kecamatan Subdistrict	Krisan/ <i>Chrysantemum</i>		Mawar/ <i>Rose</i>	
	2021	2022	2021	2022
(1)	(6)	(7)	(8)	(9)
Kalijambe	-	-	-	-
Plupuh	-	-	-	-
Masaran	-	-	-	-
Kedawung	-	-	-	-
Sambirejo	-	-	-	-
Gondang	-	-	-	-
Sambungmacan	-	-	-	-
Ngrampal	-	-	-	-
Karangmalang	-	-	-	-
Sragen	-	-	-	-
Sidoharjo	-	-	-	40
Tanon	-	-	-	-
Gemolong	-	-	-	-
Miri	-	-	-	-
Sumberlawang	-	-	-	-
Mondokan	-	-	-	-
Sukodono	-	-	-	-
Gesi	-	-	-	-
Tangen	-	-	-	-
Jenar	-	-	-	-
Kabupaten Sragen	-	-	-	40

Lanjutan Tabel/Continued Table 5.1.9

Kecamatan Subdistrict	Sedap Malam/Tuberose		Anggrek Pot/ Orchid Potted Orchid	
	2021	2022	2021	2022
(1)	(10)	(11)	(12)	(13)
Kalijambe	-	-	-	-
Plupuh	-	-	-	-
Masaran	-	-	-	-
Kedawung	-	-	-	-
Sambirejo	-	-	-	-
Gondang	-	-	-	-
Sambungmacan	-	-	-	-
Ngrampal	-	-	-	-
Karangmalang	-	-	-	-
Sragen	-	-	-	-
Sidoharjo	-	-	-	36
Tanon	-	-	-	-
Gemolong	-	-	-	-
Miri	-	-	-	-
Sumberlawang	-	-	-	-
Mondokan	-	-	-	-
Sukodono	-	-	-	-
Gesi	-	-	-	-
Tangen	-	-	-	-
Jenar	-	-	-	-
Kabupaten Sragen	-	-	-	36

Catatan/Note: ...

Sumber/Source: BPS, Statistik Pertanian Hortikultura SPH/BPS-Statistics Indonesia, Agricultural Statistic for Horticulture SPH

Tabel
Table 5.1.10

Produksi Tanaman Hias Menurut Kecamatan dan Jenis Tanaman (tangkai), 2021 dan 2022
Production of Ornamental Plants by Subdistrict and Kind of Plant (stalks), 2021 and 2022

Kecamatan Subdistrict	Anggrek/ <i>Orchid</i>		Anggrek Potong/ <i>Orchid</i>	
	2021	2022	2021	2022
(1)	(2)	(3)	(4)	(5)
Kalijambe	-	...	-	...
Plupuh	-	...	-	...
Masaran	-	...	-	...
Kedawung	-	...	-	...
Sambirejo	-	...	-	...
Gondang	-	...	-	...
Sambungmacan	-	...	-	...
Ngrampal	-	...	-	...
Karangmalang	-	...	-	...
Sragen	-	...	-	...
Sidoarjo	-	...	-	...
Tanon	-	...	-	...
Gemolong	-	...	-	...
Miri	-	...	-	...
Sumberlawang	-	...	-	...
Mondokan	-	...	-	...
Sukodono	-	...	-	...
Gesi	-	...	-	...
Tangen	-	...	-	...
Jenar	-	...	-	...
Kabupaten Sragen	-	...	-	...

Lanjutan Tabel/*Continued Table* 5.1.10

Kecamatan Subdistrict	Krisan/ <i>Chrysantemum</i>		Mawar/ <i>Rose</i>	
	2021	2022	2021	2022
(1)	(6)	(7)	(8)	(9)
Kalijambe	-	-	-	-
Plupuh	-	-	-	-
Masaran	-	-	-	-
Kedawung	-	-	-	-
Sambirejo	-	-	-	-
Gondang	-	-	-	-
Sambungmacan	-	-	-	-
Ngrampal	-	-	-	-
Karangmalang	-	-	-	-
Sragen	-	-	-	-
Sidoarjo	-	-	-	40
Tanon	-	-	-	-
Gemolong	-	-	-	-
Miri	-	-	-	-
Sumberlawang	-	-	-	-
Mondokan	-	-	-	-
Sukodono	-	-	-	-
Gesi	-	-	-	-
Tangen	-	-	-	-
Jenar	-	-	-	-
Kabupaten Sragen	-	-	-	40

Kecamatan Subdistrict	Sedap Malam/Tuberose	
	2021	2022
(1)	(10)	(11)
Kalijambe	-	-
Plupuh	-	-
Masaran	-	-
Kedawung	-	-
Sambirejo	-	-
Gondang	-	-
Sambungmacan	-	-
Ngrampal	-	-
Karangmalang	-	-
Sragen	-	-
Sidoharjo	-	-
Tanon	-	-
Gemolong	-	-
Miri	-	-
Sumberlawang	-	-
Mondokan	-	-
Sukodono	-	-
Gesi	-	-
Tangen	-	-
Jenar	-	-
Kabupaten Sragen	-	-

Catatan/Note: ...

Sumber/Source: BPS, Statistik Pertanian Hortikultura SPH/BPS-Statistics Indonesia, Agricultural Statistic for Horticulture SPH

Tabel 5.1.11 **Luas Panen Tanaman Hias Menurut Jenis Tanaman (m²), 2019–2022**
Table 5.1.11 **Harvested Area of Ornamental Plants by Kind of Plant (m²), 2019-2022**

Jenis Tanaman Kind of Plants	2019	2020	2021	2022*
(1)	(2)	(3)	(4)	(5)
Aglaonema	-	-	-	-
Anggrek Pot/ <i>Orchid</i>	-	36
Anggrek Potong/ <i>Orchid</i>	-	-
Anthurium Bunga/ <i>Flamingo Lily Flower</i>	-	-	-	-
Bromelia	-	-
Bugenvil	-	-
Cordyline	-	-	-	-
Dracaena/ <i>Dracaena</i>	-	-	-	-
<i>Euphorbia/ Euphorbia</i>	-	339
Gerbera (<i>Herbras</i>)	-	-	-	-
Heliconia (Pisang-Pisangan)	-	-	-	-
Ixora (<i>Soka</i>)	-	-	-	-
Krisan/ <i>Chrysantemum</i>	-	-	-	-
Kamboja Jepang/ <i>Adenium</i>	42	298
Mawar/ <i>Rose</i>	34	29	-	40
Melati/ <i>Jasmine</i>	-	-	-	-
Pakis/ <i>Leather Leaf Fern</i>	-	-	-	-
Palem/ <i>Palm</i>	-	-	-	-
Phylodendron/ <i>Phylodendron</i>	-	-	-	-
Puring	-	-	-	-
Sansevieria (<i>Pedang-Pedangan</i>)	-	-	-	-
Sedap Malam/ <i>Tuberose</i>	-	-	-	-

Catatan/Note: ...
 Sumber/Source: BPS, Statistik Pertanian Hortikultura SPH/BPS-Statistics Indonesia, Agricultural Statistic for Horticulture SPH

Tabel 5.1.12 **Produksi Tanaman Hias Menurut Jenis Tanaman (tangkai), 2019–2022**
Table **Production of Ornamental Plants by Kind of Plant (stalks), 2019–2022**

Jenis Tanaman <i>Kind of Plants</i>	2019	2020	2021	2022*
(1)	(2)	(3)	(4)	(5)
Aglaonema	-	-	-	-
Anggrek Pot/ <i>Orchid</i>	-	36
Anggrek Potong/ <i>Orchid</i>	-	-
Anthurium Bunga/ <i>Flamingo Lily Flower</i>	-	-	-	-
Bromelia	-	-
Bugenvil	-	-
Cordyline	-	-	-	-
Dracaena/ <i>Dracaena</i>	-	-	-	-
<i>Euphorbia/ Euphorbia</i>	-	339
Gerbera (<i>Herbras</i>)	-	-	-	-
Heliconia (Pisang-Pisangan)	-	-	-	-
Ixora (<i>Soka</i>)	-	-	-	-
Krisan/ <i>Chrysantemum</i>	-	-	-	-
Kamboja Jepang/ <i>Adenium</i>	399	298
Mawar/ <i>Rose</i>	34	31	-	40
Melati/ <i>Jasmine</i>	-	-	-	-
Pakis/ <i>Leather Leaf Fern</i>	-	-	-	-
Palem/ <i>Palm</i>	-	-	-	-
Phylodendron/ <i>Phylodendron</i>	-	-	-	-
Puring	-	-	-	-
Sansevieria (<i>Pedang-Pedangan</i>)	-	-	-	-
Sedap Malam/ <i>Tuberose</i>	-	-	-	-

Catatan/Note: ...

Sumber/Source: BPS, Statistik Pertanian Hortikultura SPH/BPS-Statistics Indonesia, *Agricultural Statistic for Horticulture SPH*

Tabel
Table 5.1.13

Produksi Buah-Buahan Menurut Kecamatan dan Jenis Tanaman di Kabupaten Sragen (Pohon), 2021 dan 2022
Number of Fruits Trees by Subdistrict and Kind of Fruit in Sragen Regency (Tree), 2021 and 2022

Kecamatan Subdistrict	Mangga		Durian		Jeruk Siam/Kepek	
	Mango		Durian		Orange/Tangerine	
	2021	2022	2021	2022	2021	2022
(1)	(2)	(3)	(4)	(5)	(6)	(7)
Kalijambe	28 535	22 776	-	-	324	221
Plupuh	-	-	-	-	-	-
Masaran	386	519	-	-	37	57
Kedawung	296	-	65	-	75	-
Sambirejo	177	-	1 500	1 389	-	-
Gondang	3 756	3 599	2	2	48	-
Sambungmacan	603	685	-	-	-	-
Ngrampal	2 022	508	-	-	-	-
Karangmalang	572	2 110	-	-	30	12
Sragen	7 752	4 130	-	-	-	-
Sidoharjo	-	1 124	-	-	4	11
Tanon	29 891	26 144	-	-	-	-
Gemolong	512	1 217	-	-	70	-
Miri	315	719	-	1	242	-
Sumberlawang	13 251	14 185	-	-	-	-
Mondokan	11 353	-	-	-	271	-
Sukodono	9 048	17 923	-	-	576	563
Gesi	12 546	4 453	-	-	-	-
Tangen	7 461	3 335	-	-	58	-
Jenar	438	750	-	-	-	-
Kabupaten Sragen	128 912	104 177	1 567	1 391	1 733	864

Lanjutan Tabel/*Continued Table* 5.1.13

Kecamatan <i>Subdistrict</i>	Pisang <i>Banana</i>		Pepaya <i>Papaya</i>		Salak <i>Snakefruit</i>	
	2021	2022	2021	2022	2021	2022
(1)	(8)	(9)	(10)	(11)	(12)	(13)
Kalijambe	11 140	729 452	602	468	-	-
Plupuh	8 970	7 712	-	-	-	-
Masaran	115	411	109	264	-	-
Kedawung	407	242	592	237	-	-
Sambirejo	2 028	-	102	-	-	-
Gondang	4 308	1 981	334	4	-	-
Sambungmacan	5 264	5 026	5 569	4 910	-	-
Ngrampal	276	686	-	-	-	-
Karangmalang	2 511	960	261	194	-	-
Sragen	720	357	136	25	-	-
Sidoharjo	90	267	235	257	-	-
Tanon	12 392	11 743	6 162	6 061	-	-
Gemolong	1 163	136	191	329	-	-
Miri	362	180	2 859	85	-	-
Sumberlawang	3 715	2 680	1 881	2 101	1	-
Mondokan	494	603	592	500	-	-
Sukodono	6 442	6 157	714	638	-	-
Gesi	5 720	3 795	1 149	2 421	-	-
Tangen	1 731	314	443	464	-	-
Jenar	7 370	6 618	1 182	683	-	-
Kabupaten Sragen	75 216	779 320	23 113	19 640	1	-

Lanjutan Tabel/Continued Table 5.1.13

Kecamatan Subdistrict	Alpukat Avocado		Rambutan Rambutan		Duku/Langsar Landzons	
	2021	2022	2021	2022	2021	2022
(1)	(14)	(15)	(16)	(17)	(18)	(19)
Kalijambe	-	-	6 120	7 414	-	-
Plupuh	-	-	-	1 345	-	-
Masaran	8	44	171	45	-	-
Kedawung	-	31	151	1 265	-	-
Sambirejo	57	95	-	-	-	-
Gondang	2	-	62	203	-	-
Sambungmacan	-	-	-	-	-	-
Ngrampal	-	-	-	467	-	-
Karangmalang	-	-	297	983	-	-
Sragen	-	-	-	-	-	-
Sidoharjo	3	-	-	-	-	-
Tanon	-	-	6 458	8 417	-	-
Gemolong	6	1	296	-	-	-
Miri	85	23	151	199	-	-
Sumberlawang	-	-	-	-	-	-
Mondokan	-	-	-	-	-	-
Sukodono	-	-	-	-	-	-
Gesi	38	172	-	-	-	-
Tangen	-	-	-	-	-	-
Jenar	3	-	-	-	-	-
Kabupaten Sragen	202	365	13 706	20 337	-	-

Lanjutan Tabel/Continued Table 5.1.13

Kecamatan Subdistrict	Jambu Biji		Jambu Air		Sawo	
	Guava		Watery Apple		Brown	
	2021	2022	2021	2022	2021	2022
(1)	(20)	(21)	(22)	(23)	(24)	(25)
Kalijambe	1 074	696	-	-	307	124
Plupuh	-	-	-	-	-	-
Masaran	241	588	34	85	74	264
Kedawung	414	304	80	-	233	100
Sambirejo	185	-	67	-	93	-
Gondang	293	-	661	668	119	22
Sambungmacan	786	532	870	654	-	-
Ngrampal	101	83	229	82	-	68
Karangmalang	755	228	35	107	58	1 374
Sragen	-	-	212	212	40	-
Sidoharjo	-	1	-	-	-	-
Tanon	333	551	748	718	1 496	1 355
Gemolong	946	26	122	-	1 108	1 928
Miri	646	36	99	156	577	763
Sumberlawang	432	1 340	45	128	541	287
Mondokan	70	-	-	-	346	117
Sukodono	2 804	3 781	1 001	1 096	1 301	1 263
Gesi	-	-	-	-	17	60
Tangen	1 873	530	97	26	30	-
Jenar	43	40	9	-	22	-
Kabupaten Sragen	10 995	8 737	4 308	3 931	6 362	7 725

Lanjutan Tabel/Continued Table 5.1.13

Kecamatan Subdistrict	Nanas Pineapple		Belimbing Star Fruits		Jeruk Besar Pomelo	
	2021	2022	2021	2022	2021	2022
(1)	(26)	(27)	(28)	(29)	(30)	(31)
Kalijambe	-		137	99	454	5 182
Plupuh	-		-	-	900	-
Masaran	-		82	75	115	40
Kedawung	-		96	87	-	-
Sambirejo	-		93	-	-	-
Gondang	-		288	240	-	-
Sambungmacan	-		49	-	-	-
Ngrampal	-		-	84	-	57
Karangmalang	-		-	-	-	-
Sragen	-		38	10	-	-
Sidoharjo	-		2	-	-	-
Tanon	-		3 741	4 518	6 640	5 607
Gemolong	-		70	133	52	18
Miri	-		135	121	4	181
Sumberlawang	-		114	114	-	-
Mondokan	-		-	-	-	-
Sukodono	-		273	123	3 952	6 606
Gesi	-		33	76	199	69
Tangen	-		92	42	51	55
Jenar	-		203	-	23	-
Kabupaten Sragen	-		5 445	5 722	12 390	17 815

Lanjutan Tabel/Continued Table 5.1.13

Kecamatan Subdistrict	Anggur Grape		Melinjo Gnetum		Nangka/Cempedak Jackfruit	
	2021	2022	2021	2022	2021	2022
(1)	(26)	(27)	(28)	(29)	(30)	(31)
Kalijambe	-	-	145	190	404	853
Plupuh	-	-	-	-	-	-
Masaran	21	48	39	110	87	74
Kedawang	-	-	604	-	244	-
Sambirejo	-	-	100	-	78	-
Gondang	-	-	224	133	314	69
Sambungmacan	-	-	-	-	2 786	1 132
Ngrampal	-	-	-	239	-	79
Karangmalang	-	-	171	11 203	1 056	912
Sragen	-	-	96	119	78	35
Sidoharjo	-	-	-	-	589	967
Tanon	-	-	4 053	4 630	4 840	4 910
Gemolong	-	-	152	626	3 100	-
Miri	-	-	38	121	325	7
Sumberlawang	-	-	1 540	1 417	26 434	15 431
Mondokan	-	-	12 600	915	252	98
Sukodono	-	-	1 649	1 643	25 884	27 079
Gesi	-	-	2 052	1 850	-	-
Tangen	-	-	588	608	562	546
Jenar	-	-	2	6	175	13
Kabupaten Sragen	21	48	24 052	23 809	67 207	52 206

Lanjutan Tabel/Continued Table 5.1.13

Kecamatan Subdistrict	Sirsak Soursop		Sukun Breadfruit		Buah Naga Dragonfruit	
	2021	2022	2021	2022	2021	2022
(1)	(20)	(21)	(22)	(23)	(24)	(25)
Kalijambe	-	81	469	93	-	-
Plupuh	-	-	-	-	-	-
Masaran	27	56	31	89	-	37
Kedawung	32	80	89	-	-	-
Sambirejo	-	-	383	-	-	-
Gondang	90	36	12	2	-	-
Sambungmacan	-	-	-	-	-	-
Ngrampal	-	-	-	64	-	-
Karangmalang	43	140	159	232	-	-
Sragen	20	-	36	36	-	-
Sidoharjo	-	-	-	-	-	-
Tanon	135	144	314	369	-	-
Gemolong	1	-	-	-	-	-
Miri	1 560	60	116	69	-	-
Sumberlawang	-	-	1 233	1 223	-	-
Mondokan	-	-	13 600	-	-	-
Sukodono	190	283	2 904	3 710	-	-
Gesi	-	-	-	-	-	-
Tangen	327	202	-	-	-	-
Jenar	15	-	3	3	-	-
Kabupaten Sragen	2 440	1 083	19 347	5 890	-	37

Lanjutan Tabel/Continued Table 5.1.13

Kecamatan Subdistrict	Petai		Lemon		Lengkeng	
	Twisted Cluster Bean		Lemon		Dimocarpus Longan	
	2021	2022	2021	2022	2021	2022
(1)	(20)	(21)	(22)	(23)	(24)	(25)
Kalijambe	127	313	-	-	-	-
Plupuh	20	220	-	-	-	-
Masaran	28	49	23	70	83	94
Kedawung	96	-	-	-	-	177
Sambirejo	-	-	-	-	-	-
Gondang	-	-	-	-	40	670
Sambungmacan	-	-	-	-	-	-
Ngrampal	-	9	-	-	-	34
Karangmalang	-	57	-	-	-	-
Sragen	27	-	-	-	-	-
Sidoarjo	-	-	-	-	-	2
Tanon	785	1 449	-	-	-	-
Gemolong	-	-	-	-	-	-
Miri	38	113	-	-	-	-
Sumberlawang	-	-	-	-	-	-
Mondokan	-	-	-	-	-	-
Sukodono	-	-	-	-	-	-
Gesi	-	-	-	-	-	-
Tangen	-	-	26	92	-	256
Jenar	-	-	-	-	-	-
Kabupaten Sragen	1 120	2 210	49	162	123	1 234

Catatan/Note: ...

Sumber/Source: BPS, Statistik Pertanian Hortikultura SPH/BPS-Statistics Indonesia, Agricultural Statistic for Horticulture SPH

Tabel
Table 5.1.14

Produksi Buah-Buahan dan Sayuran Tahunan Menurut Jenis Tanaman (kuintal), 2019–2022
Production of Annual Fruits and Vegetables by Kind of Plant (quintal), 2019–2022

Jenis Tanaman/Kind of Plants	2019	2020	2021	2022*
(1)	(2)	(3)	(4)	(5)
Buah–Buahan/Fruits:				
<i>Alpukat/ Avocado</i>	81	38	202	365
<i>Anggur/ Grape</i>	-	-	21	48
<i>Apel/ Apple</i>	-	-	-	-
<i>Belimbing/ Star Fruit</i>	5 139	4 940	5 445	5 722
<i>Duku/Langsat/Kokosan/ Duku</i>	-	-	-	-
<i>Durian/ Durian</i>	257	61	1 567	1 391
<i>Jambu Air/ Water Apple</i>	2 772	7 224	4 308	3 931
<i>Jambu Biji/ Guava</i>	7 562	11 800	10 995	8 737
<i>Jengkol/ Jengkol</i>	-	-	-	-
<i>Jeruk Besar/ Pomelo</i>	15 850	15 524	12 390	17 815
<i>Jeruk Siam/Keprak/ Orange/Tangerine</i>	3 207	4 165	1 733	864
<i>Mangga/ Mango</i>	136 228	182 071	128 912	104 177
<i>Manggis/ Mangosteen</i>	-	-	-	-
<i>Nangka/Cempedak/ Jackfruit</i>	54 463	61 213	67 207	52 206
<i>Nenas/ Pineapple</i>	-	-	-	-
<i>Pepaya/ Papaya</i>	31 075	53 115	23 113	19 640
<i>Pisang/ Banana</i>	52 006	84 964	75 216	779 320

Lanjutan Tabel/*Continued Table 5.1.14*

Jenis Tanaman/Kind of Plants	2019	2020	2021	2022^a
(1)	(2)	(3)	(4)	(5)
<i>Rambutan/Rambutan</i>	10 303	17 485	13 706	20 337
<i>Salak/Snakefruit</i>	1	18	1	-
<i>Sawo/Sapodilla/Sawo</i>	7 558	9 587	6 362	7 725
<i>Sirsak/Soursop</i>	1 058	1 757	2 440	1 083
<i>Sukun/Breadfruit</i>	31 425	36 679	19 347	5 890
<i>Buah Naga/ Hylocereus polyrhizus</i>	-	37
<i>Jeruk Lemon/ Lemon</i>	49	162
Lengkeng/ Dimocarpus longan	123	1 234
Sayuran/Vegetables:				
<i>Melinjo/ Gnetum/Melinjo</i>	29 728	29 957	24 052	23 809
<i>Petai/ Twisted Cluster Bean</i>	2 450	1 870	1 120	2 210

Catatan/Note: ...

Sumber/Source: BPS, Statistik Pertanian Hortikultura SPH/BPS-Statistics Indonesia, *Agricultural Statistic for Horticulture SPH*

**5.2 PERKEBUNAN
ESTATE CROPS**

Tabel 5.2.1 Luas Areal Tanaman Perkebunan Menurut Kecamatan dan Jenis Tanaman (ha), 2021 dan 2022
Planted Area of Estate Crops by Subdistrict and Type of Crops (ha), 2021 and 2022

Kecamatan Subdistrict	Kelapa/Coconut		Cengkeh Clove	
	2021	2022	2021	2022
(1)	(2)	(3)	(4)	(5)
Kalijambe	571,77	540,47	-	-
Plupuh	107,60	101,60	-	-
Masaran	219,89	206,72	-	-
Kedawung	229,77	229,44	30,70	29,70
Sambirejo	349,57	327,77	425,30	423,30
Gondang	326,40	309,56	-	-
Sambungmacan	224,70	219,00	-	-
Ngrampal	189,80	181,00	-	-
Karangmalang	170,33	159,63	-	-
Sragen	149,62	-	-	-
Sidoharjo	192,86	-	-	-
Tanon	231,20	-	-	-
Gemolong	197,27	182,27	-	-
Miri	332,23	319,43	-	-
Sumberlawang	709,40	14,15	-	-
Mondokan	246,77	248,23	-	-
Sukodono	702,90	8,44	-	-
Gesi	528,75	495,19	-	-
Tangen	410,93	-	-	-
Jenar	251,47	238,67	-	-
Kabupaten Sragen	6 343,23	3 781,57	456,00	453,00

Lanjutan Tabel/*Continued Table* 5.2.1

Kecamatan Subdistrict	Karet/Rubber		Kopi/Coffee	
	2021	2022	2021	2022
(1)	(6)	(7)	(8)	(9)
Kalijambe	-	-	-	-
Plupuh	-	-	-	-
Masaran	-	-	-	-
Kedawung	-	-	4,70	4,50
Sambirejo	63,04	63,04	-	13,20
Gondang	-	-	-	-
Sambungmacan	-	-	-	-
Ngrampal	-	-	-	-
Karangmalang	-	-	-	-
Sragen	-	-	-	-
Sidoharjo	-	-	-	-
Tanon	-	-	-	-
Gemolong	-	-	-	-
Miri	-	-	-	-
Sumberlawang	-	-	-	-
Mondokan	-	-	-	-
Sukodono	-	-	-	-
Gesi	-	-	-	-
Tangen	-	-	-	-
Jenar	-	-	-	-
Kabupaten Sragen	63,04	63,04	4,70	17,70

Lanjutan Tabel/Continued Table 5.2.1

Kecamatan Subdistrict	Jambu Mete Cashew Nut		Tebu/Sugar cane	
	2021	2022	2021	2022
(1)	(10)	(11)	(12)	(13)
Kalijambe	334,17	332,17	75,00	75,00
Plupuh	45,96	45,96	132,95	132,95
Masaran	2,93	2,93	52,00	52,00
Kedawung	14,67	14,67	43,00	43,00
Sambirejo	12,06	12,09	38,20	38,20
Gondang	12,71	11,71	172,12	172,12
Sambungmacan	10,76	10,76	146,72	181,72
Ngrampal	12,71	12,71	28,25	28,25
Karangmalang	2,29	2,29	96,05	96,05
Sragen	5,38	5,38	-	0,00
Sidoharjo	3,91	3,91	17,10	17,10
Tanon	4,40	3,40	32,00	32,00
Gemolong	56,41	52,41	122,62	120,62
Miri	358,11	357,11	74,00	74,00
Sumberlawang	51,76	51,76	142,50	142,50
Mondokan	125,08	124,08	370,34	370,34
Sukodono	6,85	6,85	522,92	522,92
Gesi	14,14	12,14	700,24	780,24
Tangen	10,76	10,76	1 200,00	1202,09
Jenar	22,24	21,24	3 331,00	3331,00
Kabupaten Sragen	1 107,30	1094,33	7 297,00	7412,10

Lanjutan Tabel/*Continued Table* 5.2.1

Kecamatan Subdistrict	Kapuk Randu Cotton Plant		Tembakau/Tobacco	
	2021	2022	2021	2022
(1)	(14)	(15)	(16)	(17)
Kalijambe	38,93	36,63	-	-
Plupuh	1,16	19,73	-	-
Masaran	9,20	7,20	-	-
Kedawung	17,88	16,38	-	-
Sambirejo	80,78	74,88	1,50	-
Gondang	114,82	106,42	-	-
Sambungmacan	80,44	75,71	-	-
Ngrampal	4,51	4,30	-	-
Karangmalang	7,54	7,20	-	-
Sragen	5,27	4,27	-	-
Sidoharjo	1,51	1,44	-	-
Tanon	8,69	7,69	-	-
Gemolong	12,68	8,68	-	-
Miri	23,60	22,22	-	-
Sumberlawang	72,34	66,05	16,00	31,00
Mondokan	67,71	63,77	8,00	21,00
Sukodono	44,76	42,13	4,50	5,00
Gesi	91,63	84,92	-	-
Tangen	59,72	56,22	-	-
Jenar	46,22	44,22	-	-
Kabupaten Sragen	789,39	750,06	30,00	57,00

Sumber/*Source*: Dinas Pertanian dan Ketahanan Pangan Kabupaten Sragen/*Sragen Regency's Office of Agriculture and Food Security*

Tabel
Table 5.2.2

Produksi Perkebunan Menurut Kecamatan dan Jenis Tanaman (ton), 2021 dan 2022
Production of Estates by Subdistrict and Type of Crops (ton), 2021 and 2022

Kecamatan Subdistrict	Cengkeh Clove		Kelapa/Coconut	
	2021	2022	2021	2022
(1)	(2)	(3)	(4)	(5)
Kalijambe	-	-	364,7	-
Plupuh	-	-	63,4	-
Masaran	-	-	135,8	-
Kedawung	6,0	-	140,5	-
Sambirejo	67,9	-	225,6	-
Gondang	-	-	208,6	-
Sambungmacan	-	-	145,6	-
Ngrampal	-	-	124,2	-
Karangmalang	-	-	108,0	-
Sragen	-	-	103,2	-
Sidoharjo	-	-	135,0	-
Tanon	-	-	150,9	-
Gemolong	-	-	123,7	-
Miri	-	-	214,4	-
Sumberlawang	-	-	479,7	-
Mondokan	-	-	172,7	-
Sukodono	-	-	470,4	-
Gesi	-	-	342,9	-
Tangen	-	-	283,5	-
Jenar	-	-	162,1	-
Kabupaten Sragen	73,9	0,0	4 154,9	0,0

Lanjutan Tabel/*Continued Table* 5.2.2

Kecamatan Subdistrict	Karet/Rubber		Kopi/Coffee	
	2021	2022	2021	2022
(1)	(6)	(7)	(8)	(9)
Kalijambe	-	-	-	-
Plupuh	-	-	-	-
Masaran	-	-	-	-
Kedawung	-	-	1,4	1,4
Sambirejo	9,1	-	3,4	3,4
Gondang	-	-	-	-
Sambungmacan	-	-	-	-
Ngrampal	-	-	-	-
Karangmalang	-	-	-	-
Sragen	-	-	-	-
Sidoharjo	-	-	-	-
Tanon	-	-	-	-
Gemolong	-	-	-	-
Miri	-	-	-	-
Sumberlawang	-	-	-	-
Mondokan	-	-	-	-
Sukodono	-	-	-	-
Gesi	-	-	-	-
Tangen	-	-	-	-
Jenar	-	-	-	-
Kabupaten Sragen	9,1	0,0	4,7	4,7

Lanjutan Tabel/Continued Table 5.2.2

Kecamatan Subdistrict	Jambu Mete Cashew Nut		Tebu/Sugar cane	
	2021	2022	2021	2022
(1)	(10)	(11)	(12)	(13)
Kalijambe	106,8	-	324,0	-
Plupuh	11,5	-	574,3	-
Masaran	0,9	-	224,6	-
Kedawung	4,4	-	185,8	-
Sambirejo	4,2	-	165,0	-
Gondang	4,0	-	743,6	-
Sambungmacan	3,3	-	633,8	-
Ngrampal	3,8	-	122,0	-
Karangmalang	0,7	-	414,9	-
Sragen	1,6	-	-	-
Sidoharjo	1,2	-	73,9	-
Tanon	1,4	-	138,2	-
Gemolong	17,5	-	529,7	-
Miri	105,0	-	319,7	-
Sumberlawang	4,1	-	615,6	-
Mondokan	34,6	-	1 599,9	-
Sukodono	2,2	-	2 259,0	-
Gesi	4,6	-	3 025,1	-
Tangen	3,4	-	5 184,0	-
Jenar	3,9	-	14 389,9	-
Kabupaten Sragen	319,3	0,0	31 523,0	0,0

Lanjutan Tabel/Continued Table 5.2.2

Kecamatan Subdistrict	Kapuk Randu Cotton Plant		Tembakau/Tobacco	
	2021	2022	2021	2022
(1)	(14)	(15)	(16)	(17)
Kalijambe	5,9	-	-	-
Plupuh	3,1	-	-	-
Masaran	1,3	-	-	-
Kedawung	2,7	-	-	-
Sambirejo	12,4	-	1,4	-
Gondang	17,5	-	-	-
Sambungmacan	12,5	-	-	-
Ngrampal	0,7	-	-	-
Karangmalang	1,2	-	-	-
Sragen	0,8	-	-	-
Sidoarjo	0,2	-	-	-
Tanon	1,4	-	-	-
Gemolong	2,0	-	-	-
Miri	3,7	-	-	-
Sumberlawang	11,1	-	13,3	-
Mondokan	10,6	-	6,9	-
Sukodono	6,8	-	4,5	-
Gesi	13,8	-	-	-
Tangen	9,3	-	-	-
Jenar	7,1	-	-	-
Kabupaten Sragen	123,9	0,0	26,0	0,0

Sumber/Source: Dinas Pertanian dan Ketahanan Pangan Kabupaten Sragen/Sragen Regency's Office of Agriculture and Food Security

**5.3 TANAMAN PANGAN
FOOD CROPS**

Tabel 5.3.1 Luas Lahan Sawah Menurut Kecamatan dan Jenis Pengairan di Kabupaten Sragen (hektar), 2022
Table 5.3.1 Area of Wetland by Subdistrict and Type of Irrigation in Sragen Regency (hectare), 2022

Kecamatan Subdistrict	Irigasi Irrigation			Tadah Hujan	Lainnya	Jumlah Total
	1 Kali	2 Kali	3 Kali atau Lebih			
(1)	(2)	(3)				(4)
Kalijambe	0	657	134	1 169	0	1 960
Plupuh	0	1 304	665	698	0	2 667
Masaran	0	0	2 575	335	0	2 91
Kedawung	0	2 119	616	90	0	2 825
Sambirejo	0	1 12	310	0	57	1 487
Gondang	0	2 367	0	269	0	2 636
Sambungmacan	0	0	2 126	132	0	2 258
Ngrampal	0	0	1 895	445	28	2 368
Karangmalang	0	0	2 264	217	0	2 481
Sragen	0	0	1 285	136	7	1 428
Sidoarjo	0	0	3 200	0	0	3 200
Tanon	0	0	1 881	1 032	15	2 928
Gemolong	0	0	0	2 138	0	2 138
Miri	0	0	0	1 418	0	1 418
Sumberlawang	0	0	0	1 902	0	1 902
Mondokan	0	0	0	1 158	0	1 158
Sukodono	0	247	385	1 097	0	1 729
Gesi	0	0	0	782	0	782
Tangen	0	0	0	888	0	888
Jenar	0	0	28	633	0	661
Kabupaten Sragen	0	7814	17364	14 539	107	39 824

Sumber/Source: Dinas Pertanian dan Ketahanan Pangan Kabupaten Sragen/Sragen Regency's Office of Agriculture and Food Security

Tabel
Table 5.3.2**Luas Lahan Tegal/Kebun, Ladang/Huma, dan Lahan yang Sementara Tidak Diusahakan Menurut Kecamatan di Kabupaten Sragen (hektar), 2022**
Area of Dry Field/Garden, Shifting Cultivation, Land and Temporarily Unused Land by Subdistrict in Sragen Regency (hectar), 2022

Kecamatan Subdistrict	Tegal/Kebun Dry Field/Garden	Ladang/Huma Shifting Cultivation	Sementara Tidak Diusahakan Temporarily Unused
(1)	(2)	(3)	(4)
Kalijambe	1 416	0	0
Plupuh	925	0	0
Masaran	270	0	0
Kedawung	176	0	0
Sambirejo	841	370	0
Gondang	208	0	0
Sambungmacan	227	0	0
Ngrampal	140	0	0
Karangmalang	172	0	0
Sragen	50	0	0
Sidoarjo	75	0	0
Tanon	507	0	0
Gemolong	526	0	0
Miri	1 029	0	0
Sumberlawang	2 884	0	0
Mondokan	2 199	0	0
Sukodono	1 225	0	0
Gesi	1 592	0	0
Tangen	2 258	0	0
Jenar	164	445	0
Kabupaten Sragen	16 884	815	0

Sumber/Source: Dinas Pertanian dan Ketahanan Pangan Kabupaten Sragen/Sragen Regency's Office of Agriculture and Food Security

Tabel
Table 5.3.3

Luas Panen, Produktivitas, dan Produksi Padi Menurut Kecamatan di Kabupaten Sragen, 2022
Harvested Area, Production, and Productivity of Paddy by Subdistrict in Sragen Regency, 2022

Kecamatan Subdistrict	Luas Panen (ha) Harvested Area (ha)	Produksi (ton) Production (ton)	Produktivitas (ton/ha) Productivity (ton/ha)
(1)	(2)	(3)	(4)
Kalijambe	4 656	29 141	6,26
Plupuh	7 173	45 866	6,39
Masaran	8 413	54 583	6,49
Kedawung	6 47	42 782	6,61
Sambirejo	3 619	22 917	6,33
Gondang	7 515	49 093	6,53
Sambungmacan	6 595	43 11	6,54
Ngrampal	6 852	44 258	6,46
Karangmalang	7 139	47 252	6,62
Sragen	4 201	26 838	6,39
Sidoarjo	9 581	62 742	6,55
Tanon	8 982	57 401	6,39
Gemolong	5 263	33 234	6,31
Miri	3 345	19 28	5,76
Sumberlawang	4 140	24 083	5,82
Mondokan	2 548	14 803	5,81
Sukodono	4 820	29 301	6,08
Gesi	1 766	9 836	5,57
Tangen	1 830	10 16	5,55
Jenar	2 025	11 895	5,87
Kabupaten Sragen	106 933	678 575	6,50

Sumber/Source: Dinas Pertanian dan Ketahanan Pangan Kabupaten Sragen/Sragen Regency's Office of Agriculture and Food Security

Tabel 5.3.4 **Produksi Padi Setara Beras Menurut Kecamatan di Kabupaten Sragen, 2022**
Rice Equivalent Production by Subdistrict in Sragen Regency, 2022

Kecamatan Subdistrict	Produksi Padi (kuintal GKG) Paddy Production (kuintal GKG)	Produksi Padi Setara Beras (kuintal) Rice Equivalent Production (kuintal)
(1)	(2)	(3)
Kalijambe	291 405	186 558
Plupuh	458 664	293 637
Masaran	545 826	349 438
Kedawung	427 815	273 887
Sambirejo	229 174	146 717
Gondang	490 933	314 296
Sambungmacan	431 104	275 993
Ngrampal	442 583	283 341
Karangmalang	472 525	302 51
Sragen	268 382	171 818
Sidoarjo	627 42	401 674
Tanon	574 011	367 482
Gemolong	332 341	212 765
Miri	192 798	123 429
Sumberlawang	240 828	154 178
Mondokan	148 028	94 767
Sukodono	293 014	187 588
Gesi	98 361	62 971
Tangen	101 595	65 041
Jenar	118 954	76 154
Kabupaten Sragen	6 785 761	4 344 244

Sumber/Source: Dinas Pertanian dan Ketahanan Pangan Kabupaten Sragen/Sragen Regency's Office of Agriculture and Food Security

Tabel
Table 5.3.5

Luas Panen, Produktivitas, dan Produksi Padi Sawah Menurut Kecamatan di Kabupaten Sragen, 2022
Harvested Area, Production, and Productivity of Wetland Paddy by Subdistrict in Sragen Regency, 2022

Kecamatan Subdistrict	Luas Panen (ha) Harvested Area (ha)	Produksi (ton) Production (ton)	Produktivitas (ton/ha) Productivity (ton/ha)
(1)	(2)	(3)	(4)
Kalijambe	4 376	27 456	6,28
Plupuh	6 277	40 253	6,41
Masaran	8 413	54 583	6,49
Kedawung	6 470	42 782	6,61
Sambirejo	3 619	22 917	6,33
Gondang	7 515	49 093	6,53
Sambungmacan	6 580	43 017	6,54
Ngrampal	6 852	44 258	6,46
Karangmalang	7 139	47 252	6,62
Sragen	4 173	26 666	6,39
Sidoarjo	9 508	62 279	6,55
Tanon	8 366	53 557	6,40
Gemolong	4 903	30 996	6,32
Miri	2 910	16 613	5,71
Sumberlawang	3 870	22 428	5,79
Mondokan	2 264	13 068	5,77
Sukodono	4 768	28 987	6,08
Gesi	1 766	9 836	5,57
Tangen	1 830	10 16	5,55
Jenar	2 025	11 895	5,87
Kabupaten Sragen	103 624	658 096	6,35

Sumber/Source: Dinas Pertanian dan Ketahanan Pangan Kabupaten Sragen/Sragen Regency's Office of Agriculture and Food Security

Tabel
Table 5.3.6**Produksi Padi Sawah Setara Beras Menurut Kecamatan di Kabupaten Sragen, 2022**
Rice Equivalent Production of Wetland Paddy by Subdistrict in Sragen Regency, 2022

Kecamatan Subdistrict	Produksi Padi (kuintal GKG) Paddy Production (kuintal GKG)	Produksi Padi Setara Beras (kuintal) Rice Equivalent Production (kuintal)
(1)	(2)	(3)
Kalijambe	274 563	175 776
Plupuh	402 530	257 700
Masaran	545 826	349 438
Kedawung	427 815	273 887
Sambirejo	229 174	146 717
Gondang	490 933	314 296
Sambungmacan	430 166	275 392
Ngrampal	442 583	283 341
Karangmalang	472 525	302 510
Sragen	266 662	170 717
Sidoarjo	622 792	398 711
Tanon	535 573	342 874
Gemolong	309 956	198 434
Miri	166 132	106 358
Sumberlawang	224 277	143 582
Mondokan	130 675	83 658
Sukodono	289 866	185 572
Gesi	98 361	62 971
Tangen	101 595	65 041
Jenar	118 954	76 154
Kabupaten Sragen	6 580 958	4 213 129

Sumber/Source: Dinas Pertanian dan Ketahanan Pangan Kabupaten Sragen/Sragen Regency's Office of Agriculture and Food Security

Tabel
Table 5.3.7

Luas Panen, Produktivitas, dan Produksi Padi Gogo Menurut Kecamatan di Kabupaten Sragen, 2022
Harvested Area, Production, and Productivity of Dryland Paddy by Subdistrict in Sragen Regency, 2022

Kecamatan Subdistrict	Luas Panen (ha) Harvested Area (ha)	Produksi (ton) Production (ton)	Produktivitas (ton/ha) Productivity (ton/ha)
(1)	(2)	(3)	(4)
Kalijambe	280	1 684	6,02
Plupuh	896	5 613	6,27
Masaran	-	-	-
Kedawung	-	-	-
Sambirejo	-	-	-
Gondang	-	-	-
Sambungmacan	15	94	6,25
Ngrampal	-	-	-
Karangmalang	-	-	-
Sragen	28	172	6,14
Sidoarjo	73	463	6,34
Tanon	616	3 844	6,24
Gemolong	360	2 238	6,22
Miri	435	2 667	6,13
Sumberlawang	270	1 655	6,13
Mondokan	284	1 735	6,11
Sukodono	52	315	6,06
Gesi	-	-	-
Tangen	-	-	-
Jenar	-	-	-
Kabupaten Sragen	3 309	20 480	6,19

Sumber/Source: Dinas Pertanian dan Ketahanan Pangan Kabupaten Sragen/Sragen Regency's Office of Agriculture and Food Security

Tabel
Table 5.3.8**Produksi Padi Gogo Setara Beras Menurut Kecamatan di Kabupaten Sragen, 2022**
Rice Equivalent Production of Dryland Paddy by Subdistrict in Sragen Regency, 2022

Kecamatan Subdistrict	Produksi Padi (kuintal GKG) Paddy Production (kuintal GKG)	Produksi Padi Setara Beras (kuintal) Rice Equivalent Production (kuintal)
(1)	(2)	(3)
Kalijambe	16 842	10 782
Plupuh	56 134	35 937
Masaran	-	-
Kedawung	-	-
Sambirejo	-	-
Gondang	-	-
Sambungmacan	938	601
Ngrampal	-	-
Karangmalang	-	-
Sragen	1 719	1 101
Sidoarjo	4 628	2 963
Tanon	38 438	24 608
Gemolong	22 385	14 331
Miri	26 666	17 071
Sumberlawang	16 551	10 596
Mondokan	17 352	11 109
Sukodono	3 149	2 016
Gesi	-	-
Tangen	-	-
Jenar	-	-
Kabupaten Sragen	204 802	131 115

Sumber/Source: Dinas Pertanian dan Ketahanan Pangan Kabupaten Sragen/Sragen Regency's Office of Agriculture and Food Security

Tabel
Table 5.3.9

Luas Panen Jagung, Kedelai, Kacang Tanah, Kacang Hijau, Ubi Kayu, dan Ubi Jalar Menurut Kecamatan di Kabupaten Sragen, 2021 (Ha), 2022
Harvested Area of Maize, Soybean, Peanut, Mungbean, Cassava, and Sweet Potato by Subdistrict in Sragen Regency, 2021 (hectar), 2022

Kecamatan Subdistrict	Jagung Maize	Kedelai Soybean	Kacang Tanah Peanut	Kacang Hijau Mungbean	Ubi Kayu Cassava	Ubi Jalar Sweet Potato
(1)	(2)	(3)	(4)	(5)	(6)	(7)
Kalijambe	794	138	533	0	182	0
Plupuh	257	146	597	0	-	0
Masaran	22	160	12	0	-	0
Kedawung	27	278	289	0	-	0
Sambirejo	218	451	70	0	-	0
Gondang	-	195	-	0	-	0
Sambungmacan	15	-	-	0	-	0
Ngrampal	3	-	3	0	-	0
Karangmalang	-	122	-	0	-	0
Sragen	-	-	-	0	-	0
Sidoarjo	-	-	-	0	-	0
Tanon	257	80	379	0	4	0
Gemolong	237	-	333	0	-	0
Miri	1 673	224	102	0	37	0
Sumberlawang	7 362	215	200	0	-	0
Mondokan	4 670	-	30	0	-	0
Sukodono	2 505	20	146	0	-	0
Gesi	1 030	-	-	0	-	0
Tangen	3 981	59	-	0	4	0
Jenar	3 006	80	-	0	-	0
Kabupaten Sragen	26 057	2 168	2 694	0	227	0

Sumber/Source: Dinas Pertanian dan Ketahanan Pangan Kabupaten Sragen/Sragen Regency's Office of Agriculture and Food Security

Tabel
Table 5.3.10**Produksi Jagung, Kedelai, Kacang Tanah, Kacang Hijau, Ubi Kayu, dan Ubi Jalar Menurut Kecamatan di Kabupaten Sragen (Ton), 2022**
Production of Maize, Soybean, Peanut, Mungbean, Cassava, and Sweet Potato by Subdistrict in Sragen Regency (Ton), 2022

Kecamatan Subdistrict	Jagung Maize	Kedelai Soybean	Kacang Tanah Peanut	Kacang Hijau Mungbean	Ubi Kayu Cassava	Ubi Jalar Sweet Potato
(1)	(2)	(3)	(4)	(5)	(6)	(7)
Kalijambe	5 164	245	1 031	0	4 918	0
Plupuh	1 677	260	1 266	0	-	0
Masaran	143	280	22	0	-	0
Kedawung	175	505	537	0	-	0
Sambirejo	1 422	832	121	0	-	0
Gondang	-	349	-	0	-	0
Sambungmacan	98	-	-	0	-	0
Ngrampal	20	-	5	0	-	0
Karangmalang	-	220	-	0	-	0
Sragen	-	-	-	0	-	0
Sidoarjo	-	-	-	0	-	0
Tanon	1 722	141	785	0	117	0
Gemolong	1 590	-	638	0	-	0
Miri	11 742	411	184	0	1 038	0
Sumberlawang	53 261	393	364	0	-	0
Mondokan	33 299	-	52	0	-	0
Sukodono	17 823	35	263	0	-	0
Gesi	7 235	-	-	0	-	0
Tangen	28 464	106	-	0	112	0
Jenar	21 478	146	-	0	-	0
Kabupaten Sragen	185 313	3 923	5 268	0	6 185	0

Sumber/Source: Dinas Pertanian dan Ketahanan Pangan Kabupaten Sragen/Sragen Regency's Office of Agriculture and Food Security

INDUSTRI, PERTAMBANGAN, DAN ENERGI

Industry, Mining, and Energy

06

411.525

Pelanggan PLN
Customers

995.740,63

Listrik Terjual PLN
Electricity Sold (MWH)

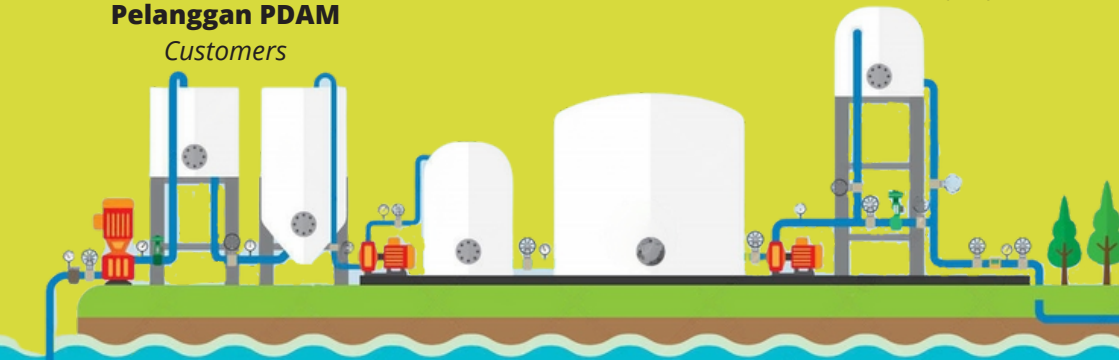


70.710

Pelanggan PDAM
Customers

19.463.374

Air Disalurkan PDAM
Distributed Water (m3)



PENJELASAN TEKNIS

1. Pengumpulan data industri besar dan sedang dilakukan melalui Survei Industri Besar dan Sedang yang dilaksanakan setiap tahun secara lengkap (sensus) sejak tahun 1975. Survei Industri Besar dan Sedang mencakup semua perusahaan industri yang mempunyai tenaga kerja 20 orang atau lebih dengan menggunakan kuesioner II A.
2. Klasifikasi industri yang digunakan dalam survei ini berdasar kepada Klasifikasi Baku Lapangan Usaha Indonesia (KBLI). KBLI adalah klasifikasi lapangan usaha yang berdasar kepada International Standard Industrial Classification of All Economic Activities (ISIC) revisi 4 yang telah disesuaikan dengan kondisi Indonesia.
3. Industri manufaktur adalah suatu kegiatan ekonomi yang melakukan kegiatan mengubah suatu barang dasar secara mekanis, kimia, atau dengan tangan sehingga menjadi barang jadi/setengah jadi, dan atau barang yang kurang nilainya menjadi barang yang lebih tinggi nilainya, dan sifatnya lebih dekat kepada pemakai akhir. Termasuk dalam kegiatan ini adalah jasa industri dan pekerjaan perakitan.

TECHNICAL NOTES

1. *Data collection of large and medium scale manufacturing is conducted through The Large and Medium Manufacturing Establishment Survey that has been done annually for all industries (census) since 1975. Large and Medium Manufacturing Establishment Survey covers all manufactures/industries with 20 workers or more by questionnaire II A.*
2. *The industrial classification adopted in this survey refers to the Klasifikasi Baku Lapangan Usaha Indonesia (KBLI). KBLI is classification of economic activities based on the International Standard Industrial Classification of All Economic Activities (ISIC rev 4) that has been modified according to the local condition in Indonesia.*
3. *Manufacturing industry is defined as an economic activity processing basic goods mechanically, chemicals or manually into final or intermediate goods. It is also defined as processing of lower value goods into higher value goods as final or intermediate products. The activities also include services for manufacturing and assembling.*

4. Perusahaan atau usaha industri adalah suatu unit (kesatuan) usaha yang melakukan kegiatan ekonomi, bertujuan menghasilkan barang atau jasa, terletak pada suatu bangunan atau lokasi tertentu, dan mempunyai catatan administrasi tersendiri mengenai produksi dan struktur biaya serta ada seorang atau lebih yang bertanggung jawab atas usaha tersebut.
 5. Industri manufaktur dikelompokkan ke dalam 4 golongan berdasarkan banyaknya pekerja, yaitu: industri besar (100 orang pekerja atau lebih), industri sedang/menengah (20–99 orang pekerja), industri kecil (5–19 orang pekerja), dan industri mikro (1–4 orang pekerja).
 6. Pelanggan adalah individu atau kelompok, baik rumah tangga, perusahaan atau institusi nonprofit yang membeli air bersih dari perusahaan air bersih.
 7. Air disalurkan adalah volume air bersih dari perusahaan air bersih.
4. *A manufacturing establishment is defined as a production unit engaged in economic activity, producing goods or services, located in a building or in a certain location, keeping a business record concerning the production and cost structure, and having a person or more that are responsible to those activities.*
 5. *Manufacturing industries are categorized into four groups, based on the number of employees: large scale manufacturing (100 employees or more), medium scale manufacturing (20–99 employees), small scale manufacturing (5–19 employees), and micro industry (1–4 employees).*
 6. *Customers are individuals or groups, whether household, company or non-profit institutions that buy water supply from water supply establishment.*
 7. *Distributed water is the volume of water supply from watersupply establishment.*

Tabel
Table 6.1**Jumlah Perusahaan Listrik Daya Terpasang, Produksi, dan Distribusi Listrik PT. PLN (Persero) pada Cabang/Ranting PLN di Kabupaten Sragen, 2022**
Installed Capacity, Production, and Distribution of Electricity of State Electricity Company at Branch Level in Sragen Regency, 2022

Uraian Descriptions	Satuan Unit	Sumber Lawang	Sragen
(1)	(2)	(3)	(4)
1. Listrik Terjual/Electricity Sold	MWH	347 636	688 489
4. Nilai Listrik Terjual/Value (juta Rp)	juta Rp	321 272	712 497
4. Jumlah Pelanggan (unit) /Customer (unit)	unit	208 245	214 255
4.1. Rumah Tangga/Household	unit	186 155	187 439
4.2. Sosial/Social	unit	5 760	4 939
4.3. Pemerintah/Government	unit	833	934
4.4. Bisnis/Business	unit	15 378	20 715
4.5. Industri/Industry	unit	108	217
4.7. Lainnya/Others	unit	11	11
5. Jumlah Tenaga Kerja/ Manpower (orang)	orang

Catatan/Note: ...

Sumber/Source: Perusahaan Listrik Negara Kabupaten Sragen/ State Electricity Company of Sragen Regency

Tabel
Table 6.2**Jumlah Pelanggan Listrik Menurut Kecamatan, 2018–2022**
Number of Electricity Customers by Subdistrict, 2018–2022

Kecamatan Subdistrict	2018¹	2019	2020	2021	2022
(1)	(2)	(3)	(4)	(5)	(6)
Kalijambe	12 419
Plupuh	12 765
Masaran	21 655	24 294
Kedawung	15 833	17 762
Sambirejo	11 427	12 819
Gondang	12 880	14 449
Sambungmacan	14 369	16 120
Ngrampal	12 205	13 692
Karangmalang	19 358	21 717
Sragen	23 553	26 423
Sidoharjo	18 186	20 402
Tanon	14 556	2
Gemolong	34 925
Miri	8 437
Sumberlawang	11 176
Mondokan	8 580	35
Sukodono	7 538
Gesi	5 711	1 803
Tangen	8 237	9 240
Jenar	8 311	9 323
Kabupaten Sragen	282 121	188 081

Catatan/Note: ¹ Data dari PLN ULP Sumber Lawang/Data From PLN ULP Sumber Lawang

Sumber/Source: Perusahaan Listrik Negara Kabupaten Sragen/ State Electricity Company of Sragen Regency

Tabel
Table 6.3**Jumlah Pelanggan dan Air yang Disalurkan Menurut Kecamatan, 2022**
Number of Customers and Distributed Water by Subdistrict, 2022

Kecamatan Subdistrict	Pelanggan Number of Customers	Air Disalurkan Distributed Water (m ³)	Nilai Value (Rp)
(1)	(2)	(3)	(4)
Kalijambe	430	75 490	346 116 000
Plupuh	558	190 859	567 818 200
Masaran	2 005	549 243	1 827 353 650
Kedawung	9 049	2 218 112	7 576 235 732
Sambirejo	6 845	2 230 059	6 511 380 573
Gondang	4 338	1 396 280	4 077 113 292
Sambungmacan	2 406	608 995	2 091 342 619
Ngrampal	3 604	862 290	3 424 514 448
Karangmalang	15 677	4 645 328	15 298 780 292
Sragen	10 537	3 094 543	10 179 939 543
Sidoarjo	2 906	713 466	2 780 989 200
Tanon	1 919	430 665	1 573 941 615
Gemolong	3 781	1 133 640	3 924 393 617
Miri			
Sumberlawang	2 203	472 173	1 885 865 723
Mondokan	961	124 199	472 315 850
Sukodono	1 952	491 836	1 996 937 979
Gesi	303	76 345	309 975 516
Tangen			
Jenar	1236	149 851	523 292 950
Kabupaten Sragen	70 710	19 463 374	65 368 306 800

Catatan/Note: Kecamatan Karangmalang masuk dalam area pelayanan Kecamatan Sragen/*Karangmalang District is included in the service area of Sragen District*
 Kelurahan Jirapan masuk dalam area pelayanan Kecamatan Masaran/*Jirapan Village is included in the service area of Masaran District*
 Kelurahan Mojokerto dan Pengkok masuk dalam kecamatan Kedawung/*Mojokerto and Pengkok villages are included in the Kedawung sub-district*

Sumber/Source: Perusahaan Air Minum Tirta Negoro Kabupaten Sragen/ Regional Company of Water Supply Tirta Negoro Sragen Regency

Tabel
Table 6.4**Jumlah Perusahaan Air Minum, Kapasitas Produksi,
Sumber Mata Air, dan Tenaga Kerja di Kabupaten Sragen,
2022**
**Number of Water Supply Establishments, Production
Capacity, Water Source, and Manpower in Sragen Regency,
2022**

Uraian Descriptions	2022
(1)	(2)
1. Jumlah Perusahaan/ Establishments	1
2. Status Perusahaan/ Establishments Status:	
· Pemerintah/ State	1
· Swasta/ Private	-
3. Kapasitas Produksi (liter/detik)/ Capacities Products (litre/second):	
· Potensial/ Potential	-
· Efektif/ Effective	-
4. Sumber Air/Water Source	
4.1. Sungai/River	-
4.2. Danau/Lake	1
4.3. Mata Air/Well	-
4.4. Waduk/Dam	-
4.5. Rawa/Swamp	-
4.6. Artesis/Artesian	-
4.7. Lainnya/Others (Sumur Dalam)	49
5. Jumlah Tenaga Kerja/ Manpower :	
· Pekerja teknis/ Technician	155
· Pekerja administrasi/ Administrative	125
· Tenaga Keamanan/ Security	7

Sumber/Source: *Perusahaan Daerah Air Minum Kabupaten Sragen/Local Water Firm of Sragen Regency*

Tabel
Table 6.5**Banyaknya Produksi Air Minum, yang Terjual, dan yang Hilang dari Perusahaan Daerah Air Minum di Kabupaten Sragen (m3), 2022**
Total Production of Drinking Water, Sold, and Lost at PDAM Sragen Regency (m3), 2022

Bulan Month	Produksi Production	Distribusi Distribution	Hilang Lost	
			Dalam Proses Produksi	Lain-lain
(1)	(2)	(3)	(4)	(5)
Januari/ January	1 693 582	1 687 492	6 090	575 707
Februari/ February	1 686 984	1 681 711	5 273	594 577
Maret/ March	1 562 239	1 522 067	40 172	501 644
April/April	1 722 315	1 692 260	30 055	575 400
Mei/May	1 764 833	1 706 192	58 641	528 527
Juni/June	1 692 284	1 643 072	49 212	521 682
Juli/July	1 610 400	1 576 164	34 236	517 785
Agustus/August	1 679 546	1 637 682	41 864	499 355
September/September	1 668 542	1 622 805	45 736	489 313
Oktober/October	1 604 343	1 549 354	54 989	459 031
November/November	1 654 855	1 581 656	73 199	478 854
Desember/December	1 612 378	1 562 919	49 459	451 612
Jumlah/ Total	19 952 300	19 463 374	488 926	6 193 487

Sumber/Source: Perusahaan Daerah Air Minum Kabupaten Sragen/Local Water Firm of Sragen Regency

Tabel
Table 6.6**Jumlah Pelanggan dan Air yang Disalurkan Menurut
Pelanggan di Kabupaten Sragen, 2022**
**Number of Customer and Distributed Clean Water by Type
of Customers in Sragen Regency, 2022**

Pelanggan Customers	Pelanggan Customers	Air Disalurkan Distributed Water (m3)	Nilai Value (Rupiah)
(1)	(2)	(3)	(4)
Sosial/Social	1 090	292 873	983 621 531
Rumah Tangga/Household	68 028	18 725 137	62 888 914 934
Instansi Pemerintah/ Government Institution	739	203 414	683 173 225
Niaga/Trade	427	117 534	394 742 851
Industri/Industry	2	550.512629	1 848 913
Khusus/Exclusive	4	1 101	3 697 825
Lain-lain (Hidran Umum, dll)	3	826	2 773 369
2022	70 710	19 463 374	65 368 306 800

Sumber/Source: Perusahaan Daerah Air Minum Kabupaten Sragen/Local Water Firm of Sragen Regency

Tabel
Table 6.7**Jumlah Perusahaan dan Tenaga Kerja Menurut Klasifikasi Industri di Kabupaten Sragen, 2022**
Number of Establishments and Employees by Industrial Classification in Sragen Regency, 2022

Klasifikasi Industri Industrial Classification	Perusahaan Establishments	Tenaga Kerja Employee	Nilai Produksi Production Value
(1)	(2)	(3)	(4)
Makanan	7 761	25 383	189 801 614 582
Minuman	629	2 060	26 305 639 885
Logam, Mesin dan Alat Angkut	2 453	8 029	68 854 286 126
Kimia dan Bahan Bangunan	3 063	10 020	81 758 362 181
Kerajinan	4 510	14 751	114 314 390 138
Konveksi	2 044	6 685	59 785 594 706
Kabupaten Sragen	20 460	66 928	540 819 887 618

Sumber/Source: Dinas Perindustrian dan Perdagangan Kabupaten Sragen/Departement of Industry and Trade of Sragen Regency


8

Objek Wisata Alam

natural tourist object



Museum Sangiran



Kedung Grujug



Waduk Kedungombo



Desa Wisata Batik Kliwonan



Pemandian Air Panas Bayanan

PENJELASAN TEKNIS

1. Wisatawan mancanegara (wisman) ialah setiap pengunjung yang mengunjungi suatu negara di luar tempat tinggalnya, didorong oleh satu atau beberapa keperluan tanpa bermaksud memperoleh penghasilan di tempat yang dikunjungi dan lamanya kunjungan tersebut tidak lebih dari satu tahun (12 bulan). Definisi ini mencakup 2 (dua) kategori wisatawan mancanegara, yaitu :
 - a. Wisatawan (turis) ialah setiap pengunjung seperti definisi di atas yang tinggal paling sedikit 24 jam, akan tetapi tidak lebih dari 1 (satu) tahun di tempat yang dikunjungi, dengan maksud antara lain: berlibur, rekreasi, olah raga, bisnis, menghadiri pertemuan, studi, dan kunjungan dengan alasan kesehatan.
 - b. Excursionist ialah setiap pengunjung seperti definisi di atas yang tinggal kurang dari 24 jam di tempat yang dikunjungi (termasuk "Cruise passengers"). Cruise Passengers ialah setiap pengunjung yang tiba di suatu negara di mana mereka tidak menginap di akomodasi yang tersedia di negara tersebut, misalnya dengan kapal laut.
2. Rata-rata lama tinggal adalah rata-rata waktu tinggal wisatawan mancanegara di Indonesia untuk

TECHNICAL NOTES

1. *An International Visitor is any person visiting a country other than his usual place of residence for any reason other than for earning income in the country visited, and the length of stay is no more than one year (12 months). This definition covers two categories of foreign visitors, namely :*
 - a. *"Tourist" is any visitor staying for at least 24 hours, but no more than one year, in the country visited, with the intention of visiting, and for any of these purposes: Pleasure, recreation and sports, Business, visiting friends and relatives, missions, attending meetings, conferences, visit for health reasons and study.*
 - b. *"Excursionist" is any visitor staying less than 24 hours in the country visited including, "Cruise Passengers", i.e. visitors arriving in a country without staying in any accommodation available in the visited country.*
2. *Average length of stay is the average stay duration of foreign visitor in Indonesia for one trip.*

satu kali kunjungan.

3. Usaha penyediaan akomodasi adalah usaha yang menyediakan pelayanan penginapan yang dapat dilengkapi dengan pelayanan pariwisata lainnya. Usaha penyediaan akomodasi dapat berupa hotel, vila, pondok wisata, bumi perkemahan, persinggahan karavan, dan akomodasi lainnya yang digunakan untuk tujuan pariwisata.
 4. Hotel adalah penyediaan akomodasi secara harian berupa kamar-kamar di dalam satu bangunan yang dapat dilengkapi dengan jasa pelayanan makan dan minum, kegiatan hiburan dan atau fasilitas lainnya. Hotel terdiri dari hotel berbintang dan hotel non- bintang.
 5. Hotel bintang adalah usaha penyediaan jasa pelayanan penginapan, makan minum serta jasa lainnya bagi umum dengan menggunakan sebagian atau seluruh bangunan. Usaha ini dikelola secara komersial serta memenuhi ketentuan persyaratan sebagai hotel bintang (termasuk berlian) yang ditetapkan dalam surat keputusan instansi yang membinanya. Misalnya hotel bintang lima, hotel bintang empat dan seterusnya.
3. *The business of providing accommodation is a business that provides specialty services that can be equipped with other tourism services. It includes hotel, villa, cottage, camping, caravan stop, and other accommodation that are used for tourism purposes.*
 4. *Hotel is a daily supply of accommodation rooms within a building which can be equipped with eating and drinking services, entertainment activities and/or other facilities. Hotel consists of a classified hotel and a non-classified hotel.*
 5. *A star hotel is the business of providing an accommodation, eating and drinking as well as other services for the public by using a building or a part of a building. It is managed commercially and meets specified requirements as a star hotel (including diamonds) set forth in the decree of fostering agency. For example, five star hotel, four star hotel, and so on.*

6. Tingkat penghunian kamar hotel adalah persentase banyaknya malam kamar yang dihuni terhadap banyaknya malam kamar yang tersedia.
7. Rata-rata lamanya tamu menginap adalah banyaknya malam tempat tidur yang terpakai (malam tamu) dengan banyaknya tamu yang menginap di hotel atau akomodasi lainnya.
6. *Room occupancy rate is the number of room-nights occupied divided by the number of room-nights available, multiplied by 100 percent.*
7. *Average length of stay is the number of bed-nights used (guest night) divided by the number of guests coming to spend the night at the accommodation.*

<https://sragenkab.bps.go.id>

Tabel
Table 7.1**Jumlah Rumah Makan/Restoran Menurut Kecamatan,
2019–2022**
Number of Restaurants by Subdistrict, 2019–2022

Kecamatan Subdistrict	2019	2020	2021	2022
(1)	(2)	(3)	(4)	(5)
Kalijambe	68
Plupuh	1
Masaran	0
Kedawung	12
Sambirejo	4
Gondang	0
Sambungmacan	0
Ngrampal	1
Karangmalang	6
Sragen	9
Sidoarjo	5
Tanon	6
Gemolong	6
Miri	0
Sumberlawang	1
Mondokan	1
Sukodono	2
Gesi	3
Tangen	3
Jenar	4
Kabupaten Sragen	54	196	158	132

Sumber/Source : Dinas Pariwisata, Kebudayaan, Pemuda, dan Olah Raga Kabupaten Sragen

Tabel
Table 7.2

**Jumlah Akomodasi Hotel, Kamar, dan Tempat Tidur di
Kabupaten Sragen, 2018-2022**
*Number of Hotel Accomodation, Rooms, and Beds in Sragen
Regency, 2018-2022*

Tahun Year	Hotel/Hotels				Tempat Tidur Bed	Akomodasi Lainnya Other Accomodation
	Non Bintang Non-Star	Bintang Star	Kamar Room			
(1)	(2)	(3)	(4)	(5)	(6)	
2018	9	0	309	456	0	
2019	9	0	309	456	0	
2020	8	0	296	604	0	
2021	8	1	341	694	0	
2022	8	1	971	1388	0	

Sumber/Source: BPS Kabupaten Sragen /BPS-Statistics of Sragen Regency

Tabel
Table 7.3**Tingkat Penghunian Kamar Hotel (TPK) Menurut Bulan di Kabupaten Sragen, 2021**
Room Occupancy Rate of Hotels by Month in Sragen Regency, 2021

Bulan Month	TPK %
(1)	(2)
Januari/January	19.68
Februari/February	24.77
Maret/March	26.48
April/April	21.23
Mei/May	23.47
Juni/June	20.37
Juli/July	21.56
Agustus/August	25.30
September/September	26.92
Oktober/October	27.26
November/November	28.31
Desember/December	27.14
2021	24.56

Sumber/Source: BPS Kabupaten Sragen /BPS-Statistics of Sragen Regency

Tabel
Table 7.4**Rata-rata Lama Tamu Menginap Menurut Bulan di
Kabupaten Sragen, 2021**
*Average Length of Stay by Month in Sragen Regency,
2021*

Bulan <i>Month</i>	Seluruh Tamu (malam) <i>All Guest (Night)</i>
(1)	(2)
Januari/ <i>January</i>	1.00
Februari/ <i>February</i>	1.01
Maret/ <i>March</i>	1.00
April/ <i>April</i>	1.00
Mei/ <i>May</i>	1.00
Juni/ <i>June</i>	1.00
Juli/ <i>July</i>	1.00
Agustus/ <i>August</i>	1.00
September/ <i>September</i>	1.24
Oktober/ <i>October</i>	1.00
November/ <i>November</i>	1.00
Desember/ <i>December</i>	1.02
2021	1.03

Sumber/Source: BPS Kabupaten Sragen /BPS-Statistics of Sragen Regency

Tabel
Table 7.5**Banyaknya Objek Wisata Menurut Jenis di Kabupaten Sragen, 2022**
Number of Tourist Object by Kind in Sragen Regency, 2022

Kecamatan Subdistrict	Alam Nature	Buatan Non-Natural	Minat Khusus Special Interest	Keterangan
(1)	(2)	(3)	(4)	(5)
Kalijambe	4		Museum Sangiran, Museum Bukuran, Museum Ngebug, Museum Mayareja	
Plupuh				
Masaran				
Kedawung				
Sambirejo	2		1. Pemandian Air Panas (PAP) Bayanan. 2. PAP Ngunut	
Gondang				
Sambungmacan				
Ngrampal				
Karangmalang	1		Kolam Renang Kartika	
Sragen				
Sidoarjo				
Tanon				
Gemolong				
Miri				
Sumberlawang	1		Wisata Ziarah Gunung Kemukus	
Mondokan				
Sukodono				
Gesi				
Tangen				
Jenar				
Kabupaten Sragen	8			

Sumber/Source : Dinas Pariwisata, Kebudayaan, Pemuda, dan Olah Raga Kabupaten Sragen

Tabel
Table 7.6

**Jumlah Kunjungan Wisatawan Menurut Kecamatan di
Kabupaten Sragen, 2022**
**Number of Tourist Arrivals by Subdistrict in Sragen Regency,
2022**

Kecamatan Subdistrict	2021		2022	
	Wisatawan Nusantara Domestic Tourist	Wisatawan Asing International Tourist	Wisatawan Nusantara Domestic Tourist	Wisatawan Asing International Tourist
(1)	(2)	(3)	(4)	(5)
Kalijambe	26 006	5
Plupuh	-	-
Masaran	-	-
Kedawung	-	-
Sambirejo	3 820	-
Gondang	-	-
Sambungmacan	-	-
Ngrampal	-	-
Karangmalang	-	-
Sragen	-	-
Sidoarjo	-	-
Tanon	-	-
Gemolong	-	-
Miri	-	-
Sumberlawang	11 487	-
Mondokan	-	-
Sukodono	-	-
Gesi	-	-
Tangen	-	-
Jenar	-	-
Kabupaten Sragen	41 313	5

Sumber/Source : Dinas Pariwisata, Kebudayaan, Pemuda, dan Olah Raga Kabupaten Sragen

TRANSPORTASI DAN KOMUNIKASI

Transportation and Communication

08

Jumlah Kendaraan Bermotor yang Membayar Pajak, 2022

Number of Registered Motor Vehicles that Paying Tax

14.871
Pickup Truk

706
Bus

39.838
Sedan Jeep
Minibus

345.132
Sepeda
Motor



PENJELASAN TEKNIS

1. Kendaraan bermotor adalah setiap kendaraan yang digerakkan oleh peralatan teknik yang ada pada kendaraan tersebut biasanya digunakan untuk angkutan orang atau barang di atas jalan raya selain kendaraan yang berjalan di atas rel. Kendaraan bermotor yang dicatat adalah semua jenis kendaraan kecuali kendaraan bermotor TNI/Polri dan Korps Diplomatik.
2. Mobil penumpang adalah setiap kendaraan bermotor yang dilengkapi dengan tempat duduk untuk sebanyak-banyaknya delapan orang tidak termasuk tempat duduk untuk pengemudi baik dilengkapi atau tidak dilengkapi bagasi.
3. Mobil bis adalah setiap kendaraan bermotor yang dilengkapi dengan tempat duduk untuk lebih dari delapan orang tidak termasuk tempat duduk untuk pengemudi baik dilengkapi atau tidak dilengkapi bagasi.
4. Mobil truk adalah setiap kendaraan bermotor yang digunakan untuk angkutan barang selain mobil penumpang mobil bis dan kendaraan bermotor roda dua.
5. Kereta api adalah kendaraan dengan tenaga gerak (listrik diesel atau tenaga uap) yang berjalan

TECHNICAL NOTES

1. *Motorcycle vehicles are any kind of vehicles motorized by machine set up in those vehicles they are usually used for transporting peoples or goods on roads except vehicles moving along a railway line. The data cover all kinds of motor vehicles except those belong to Indonesia Army Force Indonesian State Police and Diplomatic Corps.*
2. *Passenger cars are any motor vehicles with no more than eight seats excluding seat for driver it can be with or without hoot.*
3. *Buses are large passenger cars having seats for more than eight passengers excluding seat for driver it can be with or without hoot.*
4. *Trucks are any motor vehicles used to transport goods excluding passenger cars buses and motorcycles.*
5. *Train is a coach or a number of coaches joined together moving along a railway line. It can be*

sendiri maupun dirangkaikan dengan kendaraan lain yang akan atau sedang bergerak di atas rel terdiri dari kereta penumpang dan kereta barang.

passenger train or freight train.

6. Kilometer penumpang adalah jumlah kilometer dari semua penumpang yang berangkat. Besaran ini merupakan penjumlahan jarak asal tujuan masing-masing penumpang.
 7. Rata-rata jarak perjalanan per penumpang adalah rata-rata yang ditempuh oleh setiap penumpang atau jumlah kilometer penumpang dibagi dengan jumlah penumpang berangkat.
 8. Kilometer ton adalah jumlah kilometer semua ton yang diangkut. Besaran ini merupakan hasil penjumlahan jarak asal tujuan masing-masing barang dalam ton.
 9. Rata-rata jarak angkut barang adalah rata-rata jarak yang ditempuh oleh setiap ton barang atau jumlah kilometer ton dibagi dengan ton dimuat.
 10. Kunjungan kapal adalah kapal yang datang di pelabuhan baik untuk berlabuh di perairan maupun bersandar di dermaga.
 11. Gross Ton (GT) adalah volume ruangan kapal dalam m³ kecuali terowongan lubang poros baling-
6. *Passenger kilometer is total kilometers of all departing passenger. This measurement is the sum of distance between the place of origin and the place of destination taken by all passengers.*
 7. *Mean distance of journey per passenger is mean distance taken by each passenger or total of passenger-kilometer divided by the number of departing passengers.*
 8. *Ton-kilometer is total kilometer of all cargoes carried. This is the sum of distance from area of origin to area of destination for each ton of cargoes.*
 9. *Mean distance of cargoes loaded is mean distance of each ton of cargoes loaded or total ton-kilometer divided by total ton of cargoes loaded.*
 10. *Ship call is a ship arriving at a port either for mooring or berthing.*
 11. *Gross Ton (GT) is total volume of all room in a ship (m³) excluding the volume of tunnel the axle of*

- baling tempat jangkar dan alas ganda.
- propellers the anchor and the chain locker.*
12. Sertifikat Operator Pesawat Udara adalah tanda bukti terpenuhinya standar dan prosedur dalam pengoperasian pesawat udara oleh perusahaan angkutan udara niaga.
12. *Aircraft Operator Certificate (AOC) is clearance of compliance to the standards and procedures in aircraft operations by the commercial air transport companies.*
13. Sertifikat Pengoperasian Pesawat Udara adalah tanda bukti terpenuhinya standar dan prosedur dalam pengoperasian pesawat udara untuk kegiatan angkutan udara bukan niaga.
13. *Operating Certificate (OC) is clearance of compliance to the standards and procedures in aircraft operations for non commercial air transport activities.*
14. Kantor Pos adalah tempat pemberi pelayanan komunikasi tertulis dan atau surat elektronik layanan paket layanan logistik layanan transaksi keuangan dan layanan keagenan pos untuk kepentingan umum. Rumah pos berfungsi sama seperti kantor pos dan kantor pos pembantu bedanya rumah pos biasanya terletak di daerah terpencil.
14. *Post Office is a service provider facility of written communication and or electronic mail parcel service logistics services financial transaction services and postal services to the public. Postal house has the same function as the post office and subsidiary of post office the difference is that postal house is usually located in remote areas.*
15. Telekomunikasi adalah setiap pemancaran pengiriman dan atau penerimaan dari setiap informasi dalam bentuk tanda-tanda isyarat tulisan gambar suara dan bunyi melalui sistem kawat optik radio atau sistem elektromagnetik lainnya.
15. *Telecommunication includes every transmitting delivering and or receiving from every information of marking signal article picture sound and voice through strand of wire system optic radio or other electromagnetic system.*
16. Jaringan telekomunikasi adalah rangkaian perangkat telekomunikasi dan
16. *Telecommunication network is peripheral network of telecommunication and its*

kelengkapannya yang digunakan dalam bertelekomunikasi.

equipment used in the means of telecommunication.

17. Telepon tetap kabel dalam Susenas disebut telepon rumah adalah jaringan telekomunikasi menggunakan perangkat telepon tetap dengan kabel yang secara umum diatur oleh standar-standar teknis dengan menggunakan suatu nomor telepon dikenal pula sebagai Public Switched Telephone Network (PSTN). Pada umumnya dimanfaatkan untuk telepon rumah dan jaringan internet memiliki kemampuan menghantarkan sinyal dengan kuat dan jelas dengan biaya yang relatif lebih murah.

17. Fixed line telephone based on Susenas called home phone is a telecommunication network using fixed line telephone device which is generally regulated by technical standards using a phone number also known as the Public Switched Telephone Network (PSTN). It is generally used for home phone and Internet networks has the ability to deliver a strong and clear signal with a relatively low cost.

18. Telepon bergerak seluler adalah perangkat telekomunikasi elektronik yang mempunyai kemampuan dasar yang sama dengan telepon tetap kabel namun dapat dibawa ke mana-mana (portable mobile) dan tidak perlu disambungkan dengan jaringan telekomunikasi kabel. Selain berfungsi sebagai telepon, telepon selular modern biasanya mendukung layanan tambahan seperti Short Messages Services (SMS) Multimedia Messages Service (MMS) e-mail dan akses Internet aplikasi bisnis dan permainan serta fotografi. Saat ini Indonesia mempunyai dua sistem jaringan telepon bergerak seluler yaitu Global System for Mobile

18. Cellarmobilephoneisanelectronic telecommunication device which has the same basic capabilities with fixed cables but can be taken anywhere (portable mobile) and does not need to be connected to the wired telecommunications networks. In addition to functioning as a telephone modern mobile phone typically supports additional services such as Short Messages Services (SMS) Multimedia Messages Service (MMS) e-mail and access to the Internet business applications and games as well as photography. Currently Indonesia has two cellular mobile telephone network system that are GSM (Global System for Mobile Telecommunications) and Code Division Multiple Access

Telecommunications (GSM) dan CDMA.

(CDMA).

19. Internet adalah sebuah jaringan komputer publik di seluruh dunia. Internet menyediakan akses ke sejumlah layanan komunikasi termasuk World Wide Web dan membawa email berita hiburan dan file data.

19. *The internet is a worldwide public computernetwork. It provides access to a number of communication services including the World Wide Web and carries e-mail news entertainment and data files.*

20. Penyiaran Radio mencakup penyiaran sinyal suara melalui studio penyiaran radio dan fasilitas untuk transmisi program yang berhubungan dengan masyarakat termasuk mengumpulkan dan menyalurkan program melalui kabel atau satelit internet (stasiun radio internet) termasuk penyiaran data yang terintegrasi dengan penyiaran radio.

20. *Radio broadcasting includes voice signals broadcasting through radio broadcasting studios and facilities for the programs transmission related to community including collecting and distributing programs via cable or satellite internet (internet radio station) including integrated data broadcasting with radio broadcasting.*

21. Penyiaran dan pemrograman televisi mencakup pembuatan program saluran televisi lengkap dari komponen program yang dibeli (seperti film dokumenter dan lain-lain) komponen program yang dihasilkan sendiri (seperti berita lokal laporan langsung) atau kombinasi keduanya pemrograman dari saluran video atas dasar permintaan dan penyiaran data yang diintegrasikan dengan siaran televisi. Program televisi lengkap dapat disiarkan sendiri atau melalui distribusi pihak ke tiga seperti perusahaan kabel atau provider televisi satelit.

21. *Broadcasting and television programming includes the manufacture of a complete television channel program from purchased program components (such as films documentaries etc.) own produced program components (such as local news live reports) or a combination of both the programming of the video channel on the basis of demand and data broadcasting integrated with television broadcasting. Complete television program can broadcast their own or through a third party distribution such as cable companies or satellite television*

Pemrograman dapat bersifat umum atau khusus (misalnya format terbatas seperti program berita olah raga pendidikan atau program yang ditujukan untuk anak muda) dapat dibuat dengan bebas tersedia untuk pemakai atau dapat hanya tersedia atas dasar langganan.

providers. Programming can be general or specific (e.g. limited formats such as news programs sports education or programs aimed at young people) can be made freely available to users or can only available on a subscription basis.

22. Penerbitan surat kabar jurnal dan buletin/majalah mencakup usaha penerbitan surat kabar dan surat kabar iklan jurnal buletin majalah umum dan teknis komik termasuk penerbitan jadwal radio dan televisi dan sebagainya.

22. Newspapers journals and bulletin/magazine publishing include newspapers and newspaper advertisements journals bulletin general and technical magazines comic including radio and television schedule publishing and so on.

23. Koran atau surat kabar adalah suatu penerbitan yang ringan dan mudah dibuang biasanya dicetak pada kertas berbiaya rendah yang disebut kertas koran yang berisi berita-berita terkini dalam berbagai topik. Topiknya bisa berupa even politik kriminalitas olahraga tajuk rencana dan cuaca. Jenis surat kabar umum biasanya diterbitkan setiap hari kecuali pada hari-hari libur. Surat kabar sore juga umum di beberapa negara. Selain itu juga terdapat surat kabar mingguan yang biasanya lebih kecil dan kurang prestisius dibandingkan dengan surat kabar harian dan isinya biasanya lebih bersifat hiburan.

23. Newspaper is a lightweight publication but easily disposed of usually printed on low-cost paper called newsprint containing the latest news on various topics. Topics can include political events crime sports editorials and weather. Common types of newspapers are usually published daily except on holidays. Afternoon newspapers are also common in some countries. In addition there is also a weekly newspaper that is usually smaller and less prestigious than the daily newspaper and its contents are usually more entertainment.

24. Tabloid adalah istilah suatu format surat kabar yang lebih kecil (597

24. Tabloid is a smaller term format of newspaper (597 mm × 375

mm × 375 mm) dari ukuran standar koran harian. Istilah ini biasanya dikaitkan dengan penerbitan surat kabar reguler non harian (bisa mingguan dwimingguan dll) yang terfokus pada hal-hal yang lebih “tidak serius” terutama masalah selebritas olah raga kriminal dll.

mm) than a standard size daily newspaper. This term is usually associated with the publishing of non-daily regular newspapers (can be weekly biweekly etc.) which focus on the things that are “not too serious” especially the problem of celebrity sports crime etc.

25. Jurnal adalah majalah yang khusus memuat artikel dalam suatu bidang ilmu tertentu.

25. Journal is a special magazine that publish an article in a particular field of science.

26. Buletin adalah publikasi organisasi yang mengangkat perkembangan suatu topik atau aspek tertentu dan diterbitkan/dipublikasikan secara teratur (berkala) dalam waktu yang relatif singkat (harian hingga bulanan). Buletin ditujukan kepada khalayak yang lebih sempit yang berkaitan dengan bidang tertentu saja. Tulisan dalam buletin umumnya singkat dan padat (mirip berita) menggunakan bahasa yang formal dan banyak istilah teknis berkaitan dengan bidang tersebut.

26. Bulletin is a publication of an organization that raised the development of a particular topic or aspect and issued/published regularly (periodically) in a relatively short time (daily to monthly). Bulletin is addressed to a narrower audience which relates to a particular field. Posts in bulletin are generally short and concise (similar to news) using formal language and a lot of technical terms related to the field.

27. Majalah adalah penerbitan berkala yang berisi bermacam-macam artikel dalam subyek yang bervariasi. Majalah biasa diterbitkan mingguan dwimingguan atau bulanan. Majalah biasanya memiliki artikel mengenai topik populer yang ditujukan kepada masyarakat umum dan ditulis dengan gaya bahasa yang mudah dimengerti oleh banyak orang.

27. Magazine is a periodical publication containing a variety of articles on varied subjects. Regular magazine published weekly biweekly or monthly. Magazines usually have articles on popular topics which are addressed to the general public and written in a style that is easily understood by many people.

28. Oplah adalah jumlah barang yang tercetak dalam satuan eksemplar.
29. Bioskop adalah pertunjukkan yang diperlihatkan dengan gambar (film) yang disorot sehingga dapat bergerak. Bioskop juga diartikan sebagai tempat untuk menonton pertunjukkan film dengan menggunakan layar lebar dimana gambar film diproyeksikan ke layar menggunakan proyektor.
28. *The circulation is the number of items printed in units of copies.*
29. *Cinema is a show that is shown with the image (film) highlighted so it can move. Cinema also be interpreted as a place to watch the shows using a wide screen movies where the film images projected onto a screen using a projector.*

8.1 TRANSPORTASI TRANSPORTATION

Tabel 8.1.1 Panjang Jalan Menurut Tingkat Kewenangan Pemerintahan di Kabupaten Sragen (km), 2020–2022
Table *Length of Roads by Level of Government Authority in Sragen Regency (km), 2020–2022*

Tingkat Kewenangan Pemerintahan <i>Level of Government Authority</i>	2020	2021	2022
(1)	(2)	(3)	(4)
Negara/ <i>State</i>	...	32,08	32,08
Provinsi/ <i>Province</i>	...	99,68	99,68
Kabupaten/Kota <i>Regency/Municipality</i>	...	1 020,25	1 020,25
Jumlah/Total	...	1 152,01	1 152,01

Sumber/*Source*: Dinas Pekerjaan Umum/ *Public Work Service of Sragen Regency*

Tabel 8.1.2 Panjang Jalan Menurut Jenis Permukaan Jalan di Kabupaten Sragen (km), 2020–2022
Table Length of Roads by Type of Road Surface in Sragen Regency/ Municipality (km), 2020–2022

Jenis Permukaan Jalan Type of Road Surface	2020	2021	2022
(1)	(2)	(3)	(4)
Aspal/Paved	...	446	459,84
Tidak Diaspal/Not Paved	...	9	0
Lainnya/Others	...	565	560,41
Jumlah/Total	...	1 020	1 020,25

Sumber/Source: Dinas Pekerjaan Umum/ Public Work Service of Sragen Regency

Tabel 8.1.3 Panjang Jalan Menurut Kondisi Jalan di Kabupaten Sragen (km), 2020–2022
Table *Length of Roads by Condition of Roads in Sragen Regency (km), 2020–2022*

Kondisi Jalan <i>Condition of Roads</i>	2020	2021	2022
(1)	(2)	(3)	(4)
Baik/ <i>Good</i>	...	808,10	820,73
Sedang/ <i>Moderate</i>	...	58,68	61,89
Rusak/ <i>Damage</i>	...	92,09	84,46
Rusak Berat/ <i>Severely Damage</i>	...	61,39	53,17
Jumlah/<i>Total</i>	...	1 018,26	1 020,25

Sumber/*Source*: Dinas Pekerjaan Umum/ *Public Work Service of Sragen Regency*

Tabel 8.1.4 Panjang Jalan Menurut Jenis Permukaan dan Pemerintahan yang Berwenang Mengelolanya di Kabupaten Sragen (km), 2022
Table 8.1.4 Length of Roads by Surface Type and Level of Government Authority in Sragen Regency (km), 2022

Jenis Permukaan Surface Type	Pemerintahan yang Berwenang Mengelola Level of Government Authority			
	Negara State	Provinsi Province	Kabupaten Regency	Jumlah Total
(1)	(2)	(3)	(4)	(5)
1 Aspal/ Paved	459,84	459,84
2 Kerikil/ Gravel	551,55	551,55
3 Tanah/ Ground	0,00	0,00
4 Lainnya/ Others	8,86	8,86
Jumlah Total	1 020,25	1 020,25

Sumber/Source: Dinas Pekerjaan Umum/ Public Work Service of Sragen Regency

Tabel 8.1.5 Panjang Jalan Menurut Kondisi Jalan dan Pemerintahan yang Berwenang Mengelolanya di Kabupaten Sragen (km), 2022
Length of Roads by Condition and Level of Government Authority in Sragen Regency (km), 2022

Kondisi Jalan <i>Condition</i>	Pemerintahan yang Berwenang Mengelola <i>Level of Government Authority</i>			
	Negara <i>State</i>	Provinsi <i>Province</i>	Kabupaten <i>Regency</i>	Jumlah <i>Total</i>
(1)	(2)	(3)	(4)	(5)
1 Baik/ <i>Good</i>	820,73	820,73
2 Sedang/ <i>Moderate</i>	61,89	61,89
3 Rusak/ <i>Damaged</i>	84,46	84,46
4 Rusak Berat/ <i>Severely Damaged</i>	53,17	53,17
Jumlah <i>Total</i>	1 020,25	1 020,25

Sumber/Source: Dinas Pekerjaan Umum/ *Public Work Service of Sragen Regency*

Tabel 8.1.6 Panjang Jalan Menurut Kelas Jalan dan Pemerintahan yang Berwenang Mengelolanya di Kabupaten Sragen (km), 2020
Length of Roads by Road Class and Level of Government Authority in Sragen Regency (km), 2020

Kondisi Jalan Condition	Pemerintahan yang Berwenang Mengelola Level of Government Authority			Jumlah Total
	Negara State	Provinsi Province	Kabupaten Regency	
(1)	(2)	(3)	(4)	(5)
1 Kelas I	0	0	0	0
2 Kelas II A	32.08	0	4.77	36.85
3 Kelas II B	0	0	8.80	8.80
4 Kelas III A	0	34.65	177.60	212.25
5 Kelas III B	0	69.54	829.08	898.62
6 Kelas III C	0	0	0	0
7 Kelas tidak dirinci	0	0	0	0
Jumlah Total	32.08	104.19	1 020.25	1 156.52

Sumber/Source: Dinas Pekerjaan Umum/ Public Work Service of Sragen Regency

Tabel
Table 8.1.7

Panjang Jalan Pemerintahan Menurut yang Berwenang Mengelolanya dan Kecamatan di Kabupaten Sragen (km), 2022
Length of Roads by Level of Government Authority and Subdistrict in Sragen Regency (km), 2022

Kecamatan <i>Subdistrict</i>	Negara <i>State</i>	Provinsi <i>Province</i>	Kabupaten <i>Regency</i>	Jumlah <i>Total</i>
(1)	(2)	(3)	(4)	(5)
Kalijambe	39,4	39,4
Plupuh	53,31	53,31
Masaran	47,18	47,18
Kedawung	46,97	46,97
Sambirejo	39,15	39,15
Gondang	49,6	49,6
Sambungmacan	37,31	37,31
Ngrampal	52,53	52,53
Karangmalang	63,28	63,28
Sragen	187,8	187,8
Sidoharjo	42,91	42,91
Tanon	53,99	53,99
Gemolong	49,7	49,7
Miri	42,87	42,87
Sumberlawang	37,93	37,93
Mondokan	23,26	23,26
Sukodono	52,74	52,74
Gesi	40,32	40,32
Tangen	30,99	30,99
Jenar	29,01	29,01
Kabupaten Sragen	1 020,25	1 020,25

Sumber/Source: Dinas Pekerjaan Umum/ *Public Work Service of Sragen Regency*

Tabel 8.1.8 Jumlah Kendaraan Bermotor Menurut Kecamatan dan Jenis Kendaraan (unit), 2021
Number of Registered Motor Vehicles by Subdistrict and Type of Motor Vehicles (units), 2021

Kecamatan Subdistrict	Mobil Penumpang Passenger Cars	Bus Buses	Truk Trucks	Sepeda Motor Motorcycles	Jumlah Total
(1)	(2)	(3)	(5)	(6)	(7)
Kalijambe
Plupuh
Masaran
Kedawung
Sambirejo
Gondang
Sambungmacan
Ngrampal
Karangmalang
Sragen
Sidoarjo
Tanon
Gemolong
Miri
Sumberlawang
Mondokan
Sukodono
Gesi
Tangen
Jenar
Kabupaten Sragen

Sumber/Source: Dinas Perhubungan Kabupaten Sragen/ Department of Transportation of Sragen Regency

Tabel 8.1.9
Table

Jumlah Kendaraan Bermotor yang Membayar Pajak Menurut Kecamatan Jenis Kendaraan (unit), 2021-2022
Number of Registered Motor Vehicles that Paying Tax by Subdistrict and Type of Motor Vehicles (units), 2021-2022

Jenis Kendaraan <i>Vehicles</i>	2021		2022	
	Kendaraan Baru	Perpanjangan	Kendaraan Baru	Perpanjangan
(1)	(2)	(3)	(4)	(5)
Sedan Jeep Minibus	872	30 328	733	39 105
Bus	2	420	22	684
Pickup Truk	788	11 678	530	14 341
Sepeda Motor	18 891	334 365	15 388	329 744
Jumlah/Total	20 553	376 791	16 673	383 874

Sumber/Source: Samsat Kabupaten Sragen/ One roof system "Samsat" Sragen Regency

Tabel 8.1.10 Jumlah BPKB (Buku Pemilik Kendaraan Bermotor) di Kabupaten Sragen, 2022
Number of BPKB (Motor Vehicle Owner's Book) in Sragen Regency, 2022

Jenis BPKB Kind of BPKB	Januari January	Februari February	Maret March	April April	Mei May	Juni June	Juli July
(1)	(2)	(3)	(4)	(5)	(6)	(7)	(8)
BPKB Baru							
- Sepeda Motor							
- Mobil Penumpang							
- Mobil Bus							
- Mobil Barang							
- Ransus (Kendaraan Khusus)							
Jumlah							
BPKB Duplikat / Penggantian / Rubentina							
- Sepeda Motor							
- Mobil Penumpang							
- Mobil Bus							
- Mobil Barang							
- Ransus (Kendaraan Khusus)							
Jumlah							
BPKB Mutasi Masuk dari Luar Daerah							
- Sepeda Motor							
- Mobil Penumpang							
- Mobil Bus							
- Mobil Barang							
- Ransus (Kendaraan Khusus)							
Jumlah							
BPKB Mutasi ke Luar Daerah							
- Sepeda Motor							
- Mobil Penumpang							
- Mobil Bus							
- Mobil Barang							
- Ransus (Kendaraan Khusus)							
Jumlah							

Lanjutan Tabel/*Continued Table* 8.1.10

Jenis BPKB <i>Kind of BPKB</i>	Agustus <i>August</i>	September <i>September</i>	Oktober <i>October</i>	November <i>November</i>	Desember <i>December</i>	Jumlah <i>Total</i>
(10)	(9)	(10)	(11)	(12)	(13)	(14)
BPKB Baru						
- Sepeda Motor						
- Mobil Penumpang						
- Mobil Bus						
- Mobil Barang						
- Ransus (Kendaraan Khusus)						
Jumlah						
BPKB Duplikat / Penggantian / Rubentina						
- Sepeda Motor						
- Mobil Penumpang						
- Mobil Bus						
- Mobil Barang						
- Ransus (Kendaraan Khusus)						
Jumlah						
BPKB Mutasi Masuk dari Luar Daerah						
- Sepeda Motor						
- Mobil Penumpang						
- Mobil Bus						
- Mobil Barang						
- Ransus (Kendaraan Khusus)						
Jumlah						
BPKB Mutasi ke Luar Daerah						
- Sepeda Motor						
- Mobil Penumpang						
- Mobil Bus						
- Mobil Barang						
- Ransus (Kendaraan Khusus)						
Jumlah						

Sumber/Source: *Kepolisian Resort Kabupaten Sragen/ Resort Police Office of Sragen Regency*

Tabel
Table 8.1.11

Jumlah Kendaraan Bermotor yang Diregistrasi pada Samsat Menurut Jenis Kendaraan di Kabupaten Sragen (Unit), 2022
Number of BPKB (Motor Vehicle Owner's Book) in Sragen Number of Registered Vehicle at Samsat by Type in Sragen Regency (units), 2022

Jenis BPKB Kind of BPKB	Januari January	Februari February	Maret March	April April	Mei May	Juni June	Juli July
(1)	(2)	(3)	(4)	(5)	(6)	(7)	(8)
1. Mobil Penumpang							
- Mobil Penumpang							
- Mobil Barang							
- Bus							
- Sepeda Motor							
- Kendaraan Khusus							
2. Kendaraan Bermotor Baru							
- Mobil Penumpang							
- Mobil Barang							
- Bus							
- Sepeda Motor							
- Kendaraan Khusus							
3. STNK							
- Baru							
- Ulang							
- Rusak/Hilang							
4. TNKB							
- R2							
- R4 atau lebih							

Lanjutan Tabel/*Continued Table* 8.1.11

Jenis BPKB <i>Kind of BPKB</i>	Agustus <i>August</i>	September <i>September</i>	Oktober <i>October</i>	November <i>November</i>	Desember <i>December</i>	Jumlah <i>Total</i>
(1)	(9)	(10)	(11)	(12)	(13)	(14)
1. Mobil Penumpang						
- Mobil Penumpang						
- Mobil Barang						
- Bus						
- Sepeda Motor						
- Kendaraan Khusus						
2. Kendaraan Bermotor Baru						
- Mobil Penumpang						
- Mobil Barang						
- Bus						
- Sepeda Motor						
- Kendaraan Khusus						
3. STNK						
- Baru						
- Ulang						
- Rusak/Hilang						
4. TNKB						
- R2						
- R4 atau lebih						

Sumber/Source: Samsat Kabupaten Sragen/ One roof system "Samsat" Sragen Regency

Tabel 8.1.12 Jumlah Kendaraan Bermotor yang Wajib Uji Menurut Jenis Kendaraan di Kabupaten Sragen (Unit), 2022
Number of Mandatory Test Vehicle by Type in Sragen Regency (units), 2022

Jenis Kendaraan Vehicles	2022
(1)	(2)
1. Bus Besar	52
2. Bus Sedang	190
3. Bus Kecil	228
4. Pick Up	6 688
5. Truk Sedang	4 323
6. Truk Berat	178
7. Kereta Gandeng	0
8. Truck Sumbu II	140
9. Kendaraan Roda tiga	0
10. Kereta Tempelan	10
Jumlah/Total	

Sumber/Source: Dinas Perhubungan Kabupaten Sragen/ Department of Transportation of Sragen Regency

Tabel
Table 8.1.13

**Lalu Lintas Angkutan Darat di Terminal Kabupaten
Sragen, 2022**
Land Traffic in Sragen Regency's Terminal, 2022

Bulan Month	Jumlah Bus Number of Bus		Penumpang Passenger		
	Datang Arrivals	Berangkat Departures	Datang Arrivals	Berangkat Departures	Transit Transits
(1)	(2)	(3)	(4)	(5)	(6)
Januari/January	4 698	4 698	4 920	2 940	-
Februari/February	3 976	3 976	4 183	2 537	-
Maret/March	3 672	3 672	4 272	2 112	-
April/April	3 526	3 526	4 335	1 920	-
Mei/May	4 115	4 115	4 271	2 739	-
Juni/June	4 316	4 316	4 594	2 278	-
Juli/July	3 316	3 316	3 762	1 811	-
Agustus/August	3 674	3 674	3 875	1 749	-
September/September	3 781	3 781	3 982	3 622	-
Oktober/October	3 214	3 214	3 476	3 324	-
November/November	2 978	2 978	3 107	2 543	-
Desember/December	1 749	1 749	2 684	3 247	-
2022	43 015	43 015	47 461	30 822	-

Sumber/Source: Dinas Perhubungan Kabupaten Sragen/ Department of Transportation of Sragen Regency

Tabel 8.1.14 **Lalu Lintas Angkutan Darat di Stasiun Kereta Api Kabupaten Sragen, 2022**
Table **Land Traffic in Sragen Regency's Train Station, 2022**

Bulan Month	Penumpang Passenger (orang)		Barang Goods (ton)	
	Datang Arrivals	Berangkat Departures	Hantaran Bagasi Door to door	Kiriman Biasa Ordinary Dispatch
(1)	(2)	(3)	(4)	(5)
Januari/January				
Februari/February				
Maret/March				
April/April				
Mei/May				
Juni/June				
Juli/July				
Agustus/August				
September/September				
Oktober/October				
November/November				
Desember/December				
2022				

Sumber/Source: Dinas Perhubungan Kabupaten Sragen/ Department of Transportation of Sragen Regency

Tabel 8.1.15 Jumlah Fasilitas Transportasi di Kabupaten Sragen (Unit), 2018-2022
Table 8.1.15 Number of Transport Facilities in Sragen Regency (units), 2018-2022

Kecamatan Subdistrict	2018	2019	2020	2021	2022
(1)	(2)	(3)	(4)	(5)	(6)
1. Terminal Bus	3	3	3	3	3
2. Pangkalan Truk	-	-	-	-	-
3. Sub Terminal	9	9	9	9	9
4. Agen Biro Perjalanan	69	69	69	69	69
5. S P B U	20	20	20	20	20
6. Stasiun Kereta Api	7	7	7	7	7
7. Ekspedisi	6	6	6	6	6
8. Perusahaan Angkutan :					
a. Angkutan Barang	85	85	85	85	94
b. Angkutan Penumpang	94	94	94	94	85
9. Jumlah Armada					
a. Angkutan Barang	1 230	1 230	1 230	1 230	6 597
b. Angkutan Penumpang	651	651	651	651	523
10. Jembatan Timbang	1	1	1	1	1

Sumber/Source: Dinas Perhubungan Kabupaten Sragen/ Department of Transportation of Sragen Regency

8.2 KOMUNIKASI COMMUNICATION

Tabel 8.2.1 Jumlah Kantor Pos Menurut Kecamatan di Kabupaten Sragen, 2019–2022
Number of Post Offices Subsidiaries by Subdistrict in Sragen Regency, 2019–2022

Kecamatan Subdistrict	2019	2020	2021	2022
(1)	(2)	(3)	(4)	(5)
Kalijambe	1	1	1	1
Plupuh	1	1	1	1
Masaran	1	1	1	1
Kedawung	2	2	2	2
Sambirejo	1	1	1	1
Gondang	1	1	1	1
Sambungmacan	1	1	1	1
Ngrampal	1	1	1	1
Karangmalang	1	1	1	1
Sragen	1	1	1	1
Sidoharjo	1	1	1	1
Tanon	1	1	1	1
Gemolong	1	1	1	1
Miri	1	1	1	1
Sumberlawang	1	1	1	1
Mondokan	1	1	1	1
Sukodono	1	1	1	1
Gesi	1	1	1	1
Tangen	1	1	1	1
Jenar	1	1	1	1
Kabupaten Sragen	21	21	21	21

Sumber/Source: PT Pos Indonesia Cabang Sragen / PT Pos Indonesia Branch Sragen

Tabel
Table 8.2.2

Banyaknya Surat Pos yang Dikirim menurut Bulan, Tujuan dan Sifat Pengiriman di Kabupaten Sragen, 2022
Number of Letter Sent by Month, Destination, and Delivery Attribute in Sragen Regency, 2022

Bulan Month	Dalam Negeri/Domestic			Jumlah Total	Luar Negeri Internasional
	Biasa Reguler	Kilat Express	Kilat Khusus Special Express		
(1)	(2)	(3)	(4)	(5)	(6)
Januari/January	52	680	6 708	7 440	95
Februari/February	25	672	7 118	7 815	51
Maret/March	17	633	6 540	7 190	57
April/April	1	430	5 470	5 901	32
Mei/May	2	251	3 843	4 096	12
Juni/June	2	252	3 844	4 098	10
Juli/July	19	120	4 571	4 710	7
Agustus/August	18	200	5 773	5 991	7
September/September	53	402	4 974	5 429	12
Oktober/October	30	420	3 780	4 230	10
November/November	75	575	4 568	5 218	7
Desember/December	18	235	5 775	6 028	11
2022	312	4 870	62 964	68 146	311

Sumber/Source: PT Pos Indonesia Cabang Sragen / PT Pos Indonesia Branch Sragen

Tabel 8.2.3 Banyaknya Surat Pos yang Diterima menurut Bulan, Asal dan Sifat Pengiriman di Kabupaten Sragen, 2022
Number Letter Received by Month, Origin, and Delivery Attribute in Sragen Regency, 2022

Bulan Month	Dalam Negeri/Domestic			Jumlah Total	Luar Negeri Internasional
	Biasa Reguler	Kilat Express	Kilat Khusus Special Express		
(1)	(2)	(3)	(4)	(5)	(6)
Januari/January	53	804	7 500	8 357	13
Februari/February	26	730	7 772	8 528	16
Maret/March	17	774	6 542	7 333	7
April/April	21	662	8 880	9 563	4
Mei/May	10	391	7 000	7 401	9
Juni/June	27	364	5 630	6 021	10
Juli/July	14	1 118	7 052	8 184	6
Agustus/August	20	722	6 280	7 022	10
September/September	29	1 119	10 123	11 271	6
Oktober/October	17	724	9 088	9 829	10
November/November	30	957	9 600	10 587	9
Desember/December	27	1 149	10 616	11 792	7
2022	291	95 14	96 083	105 888	107

Sumber/Source: PT Pos Indonesia Cabang Sragen / PT Pos Indonesia Branch Sragen

Tabel
Table 8.2.4

Banyaknya Paket Pos yang Dikirim menurut Bulan, Tujuan dan Sifat Pengiriman di Kabupaten Sragen, 2022
Number of Package Sent by Month, Destination, and Delivery Attribute in Sragen Regency, 2022

Bulan Month	Dalam Negeri/Domestic			Jumlah Total	Luar Negeri Internasional
	Biasa Reguler	Kilat Express	Kilat Khusus Special Express		
(1)	(2)	(3)	(4)	(5)	(6)
Januari/January	786	162	6 665	7 613	94
Februari/February	794	137	6 600	7 531	93
Maret/March	740	145	7 035	7 920	95
April/April	1 230	289	6 111	7 630	64
Mei/May	919	501	5 570	6 990	50
Juni/June	921	497	5 569	6 987	50
Juli/July	643	451	8 848	9 942	79
Agustus/August	711	345	11 121	12 177	106
September/September	594	1 021	12 641	14 256	80
Oktober/October	660	465	10 370	11 495	81
November/November	541	595	9 165	10 301	64
Desember/December	572	831	10 190	11 593	65
2022	9 111	5 439	99 885	114 435	921

Sumber/Source: PT Pos Indonesia Cabang Sragen / PT Pos Indonesia Branch Sragen

Tabel 8.2.5 Banyaknya Paket Pos yang Diterima menurut Bulan, Asal dan Sifat Pengiriman di Kabupaten Sragen, 2022
Number Package Received by Month, Origin, and Delivery Attribute in Sragen Regency, 2022

Bulan Month	Dalam Negeri/Domestic			Jumlah Total	Luar Negeri Internasional
	Biasa Reguler	Kilat Express	Kilat Khusus Special Express		
(1)	(2)	(3)	(4)	(5)	(6)
Januari/January	780	204	6 104	7 088	64
Februari/February	794	195	6 116	7 105	123
Maret/March	734	243	6 679	7 656	421
April/April	750	158	6 375	7 283	275
Mei/May	760	112	4 813	5 685	180
Juni/June	755	104	6 237	7 096	219
Juli/July	635	113	5 666	6 414	120
Agustus/August	631	182	7 540	8 353	534
September/September	594	215	10 719	11 528	213
Oktober/October	652	174	10 784	11 610	111
November/November	634	213	9 600	10 447	104
Desember/December	718	187	10 616	11 521	98
2022	8437	2100	91 249	101 786	2 462

Sumber/Source: PT Pos Indonesia Cabang Sragen / PT Pos Indonesia Branch Sragen

Tabel
Table 8.2.6

Banyaknya Wesel Pos yang Dikirim menurut Bulan, Tujuan dan Sifat Pengiriman di Kabupaten Sragen, 2022
Number of Money Order Sent by Month, Destination, and Delivery Attribute in Sragen Regency, 2022

Bulan Month	Dalam Negeri/Domestic			Luar Negeri/International	
	Biasa Reguler	Instan Instan	Prima Prima	Biasa Reguler	Kilat Special
(1)	(2)	(3)	(4)	(5)	(6)
Januari/January	70	120	185	3	...
Februari/February	61	112	215	7	...
Maret/March	50	130	210	10	...
April/April	74	124	160	7	...
Mei/May	56	145	115	8	...
Juni/June	77	118	190	8	...
Juli/July	67	132	170	9	...
Agustus/August	58	118	169	10	...
September/September	64	94	175	6	...
Oktober/October	49	89	183	7	...
November/November	70	95	190	4	...
Desember/December	59	75	39	5	...
2022	755	1 352	2 001	84	...

Sumber/Source: PT Pos Indonesia Cabang Sragen / PT Pos Indonesia Branch Sragen

Tabel 8.2.7 Banyaknya Wesel Pos yang Diterima menurut Bulan, Asal dan Sifat Pengiriman di Kabupaten Sragen, 2022
Number Money Order Received by Month, Origin, and Delivery Attribute in Sragen Regency, 2022

Bulan Month	Dalam Negeri/Domestic			Luar Negeri/International	
	Biasa Reguler	Instan Instan	Prima Prima	Biasa Reguler	Kilat Special
(1)	(2)	(3)	(4)	(5)	(6)
Januari/January	...	704	80	300	26
Februari/February	...	644	32	280	33
Maret/March	...	712	220	325	30
April/April	...	733	114	343	36
Mei/May	...	940	25	349	38
Juni/June	...	551	16	246	35
Juli/July	...	542	200	287	39
Agustus/August	...	584	17	290	24
September/September	...	560	35	291	38
Oktober/October	...	549	180	218	46
November/November	...	519	32	226	42
Desember/December	...	577	237	257	37
2022	...	7 615	1 188	3 412	424

Sumber/Source: PT Pos Indonesia Cabang Sragen / PT Pos Indonesia Branch Sragen

Jumlah Koperasi Menurut Jenis Usaha Koperasi Tahun 2022

Number of Cooperatives by Type of Cooperative 2022

117 Unit

Koperasi Simpan Pinjam

Saving and Loan Cooperative

29 Unit

Koperasi Unit Desa

Village Unit Cooperate



1021 Unit

Koperasi Serba Usaha

all-round Cooperative

PENJELASAN TEKNIS**TECHNICAL NOTES**

- | | |
|--|--|
| <p>1. Realisasi Penerimaan dan Pengeluaran Pemerintah Provinsi adalah realisasi/perhitungan APBD Provinsi pada tiap tahun anggaran.</p> | <p>1. <i>Actual revenue and expenditure of Provincial Government is the realization/provincial budget calculations for every fiscal year.</i></p> |
| <p>2. Pendapatan Asli Daerah (PAD) adalah pendapatan yang diperoleh daerah yang dipungut berdasarkan peraturan daerah sesuai dengan peraturan perundang-undangan, guna keperluan daerah yang bersangkutan dalam membiayai kegiatannya.</p> | <p>2. <i>Original Local Government Revenue is revenue that withheld based on local regulations in accordance with the legislation, for the purposes of financing their activities.</i></p> |
| <p>3. Dana Perimbangan adalah dana yang bersumber dari pendapatan APBN yang dialokasikan kepada Daerah untuk mendanai kebutuhan daerah dalam rangka pelaksanaan desentralisasi.</p> | <p>3. <i>Balanced Budget is the fund coming from the state budget that allocated to regions to fund their needs in the context of decentralization.</i></p> |
| <p>4. Lain-lain Pendapatan yang Sah adalah pendapatan lainnya dari pemerintah pusat dan atau dari instansi pusat, serta dari daerah lainnya.</p> | <p>4. <i>Other Legal Revenue is other income that coming from the central government and or from the central agencies, as well as from other local government</i></p> |

9.1 PERBANKAN BANKING

Tabel 9.1.1 **Jumlah Bank Menurut Jenisnya di Kabupaten Sragen, 2017-2022**
Table 9.1.1 **Number of Banks by Type of Banks in Sragen Regency, 2017-2022**

Bank Banks	2017	2018	2019	2020	2021	2022
(1)	(2)	(3)	(4)	(5)	(6)	(7)
Persero						
- Kantor Cabang	1	1	1	1	1	1
- Kantor Cabang Pembantu	45	46	46	46	69	52
- Kantor Kas	24	23	23	23	0	0
BPD						
- Kantor Cabang	1	1	1	1	1	1
- Kantor Cabang Pembantu	4	4	4	4	18	4
- Kantor Kas	5	5	5	5	0	4
Bank Swasta						
- Kantor Cabang	0	0	0	0	0	0
- Kantor Cabang Pembantu	11	10	10	10	11	10
- Kantor Kas	2	2	1	1	0	0
Bank Umum Syariah						
- Kantor Cabang	0	0	0	0	0	0
- Kantor Cabang Pembantu	3	3	3	3	3	3
- Kantor Kas	0	1	1	1	1	1
Jumlah/Total	96	96	95	95	104	76
Kantor Cabang	2	2	2	2	2	2
Kantor Cabang Pembantu	63	63	63	63	101	69
Kantor Kas	31	31	30	30	1	5

Sumber/Source: Otoritas Jasa Keuangan/Financial Services Authority

Tabel
Table 9.1.2

Posisi Pinjaman (Rupiah dan Valuta Asing) pada Bank Umum di Kabupaten Sragen Menurut Sektor Ekonomi (miliar rupiah), 2022
Outstanding of Loans/Financing (Rupiahs and Foreign Exchange) in Commercial Banks in Sragen Regency by Economic Sector (billion rupiahs), 2022

Sektor Ekonomi <i>Economic Sector</i>	2022
(1)	(2)
Pertanian, Perburuan, dan Kehutanan/ <i>Agricultures, Hunting, and Forestry</i>	865 843
Perikanan/ <i>Fishery</i>	43 330
Pertambangan dan Penggalian/ <i>Mining and Quarrying</i>	8 897
Industri Pengolahan/ <i>Processing Industry</i>	1 988 799
Listrik, Gas, dan Air/ <i>Electricity, Gas, and Water</i>	17 099
Konstruksi/ <i>Construction</i>	47 979
Perdagangan Besar dan Eceran/ <i>Wholesale and Retail Trade</i>	3 387 413
Penyediaan Akomodasi dan Makan Minum/ <i>Provision of Accomodation and the Provision of Eating and Drinking</i>	102 295
Transportasi, Pergudangan, dan Komunikasi/ <i>Transportation, Warehousing, and Communications</i>	61 648
Perantara Keuangan/ <i>Financial Intermediaries</i>	104 932
Real Estat, Usaha Persewaan, dan Jasa Perusahaan/ <i>Real Estate, Business, Ownership, and Business Services</i>	48 504
Administrasi Pemerintahan, Pertahanan, dan Jaminan Sosial Wajib/ <i>Government Administration, Defense, and Compulsory Social Security</i>	32 906
Jasa Pendidikan/ <i>Education Services</i>	31 823
Jasa Kesehatan dan Kegiatan Sosial/ <i>Health Services and Social Activities</i>	92 393
Jasa Kemasyarakatan, Sosial Budaya, Hiburan, dan Perorangan lainnya/ <i>Community, Sociocultural, Entertainment, and Other Individual Services</i>	207 441
Jasa Perorangan yang Melayani Rumah Tangga/ <i>Individual Services which Serve Households</i>	10 251
Badan Internasional dan Badan Ekstra Internasional Lainnya/ <i>International Agency and Other Extra Agency International</i>	0
Kegiatan yang belum jelas batasannya/ <i>Business Activities which are not clearly defined</i>	0
Penerima kredit bukan lapangan usaha	2 253 580
Jumlah/Total	9 305 134

Catatan/Note : Data mencakup Bank Umum Konvensional dan Bank Umum Syariah/
Data cover Conventional and Sharia-based Commercial Banks

Sumber/Source: Kantor Perwakilan Bank Indonesia Solo/ *Bank Indonesia Solo Representative Office*

Tabel
Table 9.1.3**Posisi Tabungan pada Bank Umum Menurut Jenis Tabungan (miliar rupiah), 2022**
Outstanding Saving Deposits of Commercial Banks by EType of Deposit (billion rupiahs), 2022

Jenis Tabungan Type of Deposit	2022
(1)	(2)
Tabungan yang Penarikannya dapat Dilakukan Sewaktu-Waktu/Savings Deposits that can be Withdrawn at Any Time	
Jumlah rekening/Number of accounts	1 285 074
Posisi/Outstanding	4 721 271
Tabungan Berjangka/Savings Deposits	
Jumlah rekening/Number of accounts	5 951
Posisi/Outstanding	819 014
Giro/Giro	
Jumlah rekening/Number of accounts	6 051
Posisi/Outstanding	703 054
Jumlah/Total	7 540 415
Jumlah rekening/Number of accounts	1 297 076
Posisi/Outstanding	6 243 339

Catatan/Note : Data mencakup Bank Umum Konvensional dan Bank Umum Syariah/
Data cover Conventional and Sharia-based Commercial Banks

Sumber/Source: Kantor Perwakilan Bank Indonesia Solo/ Bank Indonesia Solo Representative Office

Tabel
Table 9.1.4**Banyaknya Pelelangan, Tunggakan, dan Nilainya Setiap Bulan di Perum Pegadaian di Kabupaten Sragen, 2022**
Number of Auction, Arrears, and Their Value Every Month in Perum Pegadaian Sragen Regency, 2022

Bulan Months	Pelelangan Auction		Tunggakan Arrears	
	Banyaknya Barang yang Dilelang (unit) Number Of Guarantee Goods (unit)	Jumlah Lelang Total Auction Money (000 Rp)	Banyaknya Barang Belum Dilunasi (unit) Number Of Goods Of Good Not Yet Paid For (unit)	Jumlah Uang Tunggakan Total Arrears Money (Rp)
(1)	(2)	(3)	(4)	(5)
Januari/January	36	90 420	1 610	5 621 400 500
Februari/February	25	38 470	1 594	5 561 878 500
Maret/March	48	91 120	1 745	6 124 501 700
April/April	0	0	1 635	5 245 765 000
Mei/May	63	139 870	1 594	6 123 412 400
Juni/June	0	0	1 675	5 871 245 700
Juli/July	44	180 000	1 452	5 981 912 500
Agustus/August	36	69 430	1 701	6 089 456 800
September/September	64	157 330	1 639	5 998 102 500
Oktober/October	37	67 550	1 598	4 566 300 600
November/November	52	128 600	1 620	6 021 987 500
Desember/December	59	99 660	1 452	5 986 210 401
2022	464	1 062 450	19 315	69 192 174 101

Sumber/Source: Perum Pegadaian Kabupaten Sragen/Pawnshop Service of Sragen Regency

Tabel
Table 9.1.5**Realisasi Banyaknya Penerimaan dan Pelunasan Kredit
serta Nilainya Setiap Bulan pada Perum Pegadaian di
Kabupaten Sragen, 2022**
**Number of Acceptance and Credit Repayment and Value
Every Month in Perum Pegadaian Sragen Regency, 2022**

Bulan Months	Penyaluran Kredit Outstanding		Pelunasan Kredit Repayment	
	Banyaknya Jaminan (Potong) Number of Guarantee (Potong)	Nilai Kredit Credit Value (000 Rp)	Banyaknya yang Terlunasi (potong) Number Of Debt	Nilai Perlunasan Debt Repayment Value (000 Rp)
(1)	(2)	(3)	(4)	(5)
Januari/January	4 528	15 030 409 700	3 074	12 078 955 400
Februari/February	4 530	13 261 441 330	2 871	10 065 431 500
Maret/March	4 967	19 401 538 160	2 995	9 965 470 300
April/April	4 526	17 803 534 070	2 998	12 456 745 800
Mei/May	4 041	13 788 574 730	2 785	8 798 762 100
Juni/June	4 628	16 027 466 493	3 104	9 976 843 200
Juli/July	4 443	16 629 519 310	3 098	11 343 507 600
Agustus/August	4 917	18 767 515 840	3 253	11 107 895 200
September/September	4 570	16 969 208 850	3 129	12 398 710 200
Oktober/October	4 606	15 802 054 646	3 140	11 431 245 700
November/November	5 124	17 020 994 352	3 281	11 098 721 400
Desember/December	5 629	23 595 841 790	3 002	13 121 186 770
2022	56 509	204 098 099 271	36 730	133 843 475 170

Sumber/Source: Perum Pegadaian Kabupaten Sragen/Pawnshop Service of Sragen Regency

9.2 KOPERASI COOPERATIVE

Tabel 9.2.1 Jumlah Koperasi Menurut Jenis Usaha Koperasi dan Kecamatan di Kabupaten Sragen, 2022
Number of Cooperatives by Type of Cooperative and Subdistrict in Sragen Regency, 2022

Kecamatan Subdistrict	Simpan Pinjam	Koperasi Serba Usaha	KUD
(1)	(2)	(3)	(4)
Kalijambe	4	49	1
Plupuh	2	35	2
Masaran	5	68	2
Kedawung	5	54	2
Sambirejo	1	35	1
Gondang	5	42	2
Sabungmacan	4	55	2
Ngrampal	9	56	2
Karangmalang	17	73	2
Sragen	31	241	1
Sidoarjo	12	71	3
Tanon	8	47	1
Gemolong	8	70	1
Miri	2	25	1
Sumberlawang	1	27	1
Mondokan	0	18	1
Sukodono	1	17	1
Gesi	1	10	1
Tangen	1	16	1
Jenar	0	12	1
Kabupaten Sragen	117	1 021	29

Sumber/Source: Dinas Koperasi dan UMKM Kabupaten Sragen/Departement of Cooperatives and UMKM of Sragen Regency

Tabel 9.2.2 **Perkembangan Koperasi di Kabupaten Sragen, 2021-2022**
Table **Trend of Cooperatives in Sragen Regency, 2021-2022**

Uraian	2021		2022	
	NON KUD	KUD	NON KUD	KUD
(1)	(2)	(3)	(4)	(5)
Koperasi (Unit)	1 076	29	1 150	17
Anggota (Orang)	39 775	16 502	80 968	24 377
Keuangan (Juta rupiah)	-	-	-	-
Modal sendiri	66 592	8 547	270 053	15 185
Modal Luar	112 869	20 841	373 843	14 428
Aset/Kekayaan	179 462	29 388	643 149	30 359
Giro	-	-	-	-
Deposito	-	-	-	-
Aktiva Tetap	-	-	-	-
Hutang	-	-	-	-
Piutang	-	-	-	-
Volume Usaha	143 569	23 511	457 531	9 430
Modal Usaha	-	-	-	-
Sisa Hasil Usaha	1 033	169	9 764	656

Sumber/Source: Dinas Koperasi dan UMKM Kabupaten Sragen/Departement of Cooperatives and UMKM of Sragen Regency

Tabel
Table 9.2.3**Perkembangan Koperasi di Kabupaten Sragen, 2017-2022**
Trend of Cooperatives in Sragen Regency, 2017-2022

Tahun Years	Koperasi	Anggota	Tenaga Kerja	Aset	Volume Usaha	Sisa Hasil Usaha
(1)	(2)	(3)	(4)	(5)	(6)	(7)
2017	1 094	167 481	22 513	610 356 492	724 425 303	8 529 136
2018	1 104	168 331	22 533	775 010 000	811 000 710	9 781 751
2019	1 104	168 822	22 579	788 056 973	829 166 866	10 233 201
2020	1 104	168 833	22 587	788 829	832 010	9 873
2021	1 038	129 958	719	1 029 784	963 897	18 824
2022

Sumber/Source: Dinas Koperasi dan UMKM Kabupaten Sragen/Departement of Cooperatives and UMKM of Sragen Regency

9.3 HARGA-HARGA PRICES

Tabel 9.3.1 **Perkembangan Indeks Harga Konsumen (2018=100),
2022**
Table 9.3.1 **Monthly Consumer Price Index (2018=100), 2022**

Bulan Months	Indeks Harga Konsumen Consumer Price Index		
	Surakarta	Jawa Tengah	Nasional
(1)	(2)	(3)	(4)
Januari/January	105,32	105,74	105,95
Februari/February	105,59	105,92	106,06
Maret/March	105,76	106,01	106,15
April/April	105,78	106,05	106,29
Mei/May	105,84	106,23	106,63
Juni/June	105,61	106,05	106,46
Juli/July	105,85	106,11	106,54
Agustus/August	105,95	106,11	106,57
September/September	105,96	106,00	106,53
Oktober/October	106,20	106,26	106,66
November/November	106,55	106,62	107,05
Desember/December	107,31	107,30	107,66

Sumber/Source: BPS Kabupaten Sragen /BPS-Statistics of Sragen Regency

Tabel
Table 9.3.2

**Perkembangan Indeks Harga Konsumen (2018=100) per
Kelompok Komoditi Kota Surakarta, 2022**
*Monthly Consumer Price Index (2018=100) by Commodity
group in Surakarta Municipality, 2022*

Bulan Months	Kelompok Komoditi (%) Commodity Group (%)		
	"Makanan, Minuman, dan Tembakau Foods, Beverages and Tobacco Group"	"Pakaian dan Alas Kaki Clothing and Footwear Group"	"Perumahan, Air, Listrik, dan Bahan Bakar Rumah Tangga Housing, Water, Electricity and Household Fuel Group"
(1)	(2)	(3)	(4)
Januari/January	107,45	105,53	102,83
Februari/February	108,04	105,54	102,85
Maret/March	108,53	105,56	102,98
April/April	108,60	105,56	103,07
Mei/May	108,57	105,96	103,17
Juni/June	107,40	105,97	103,31
Juli/July	107,34	105,91	103,56
Agustus/August	107,21	105,62	103,81
September/September	106,06	105,63	103,84
Oktober/October	106,30	105,63	104,29
November/November	107,22	105,63	104,71
Desember/December	109,98	105,63	104,86

Tabel 9.3.3 **Perkembangan Inflasi Umum, 2022**
Table **Growth of Inflation , 2022**

Bulan Months	"Inflasi Umum (%) Calendar Year Inflation (%)"		
	Surakarta	Jawa Tengah	Nasional
(1)	(2)	(3)	(4)
Januari/January	0,68	0,22	0,26
Februari/February	0,26	0,17	0,1
Maret/March	0,16	0,08	0,08
April/April	0,02	0,04	0,13
Mei/May	0,06	0,17	0,32
Juni/June	-0,22	-0,17	-0,16
Juli/July	0,23	0,06	0,08
Agustus/August	0,09	-0,01	0,03
September/September	0,01	-0,1	-0,04
Oktober/October	0,23	0,25	0,12
November/November	0,33	0,34	0,37
Desember/December	0,71	0,64	0,57

Sumber/Source: BPS /BPS-Statistics of Indonesia

9.4 INVESTASI INVESTMENT

Tabel 9.4.1 Realisasi Investasi di Kabupaten Sragen, 2018–2022
Realization of Investment in Sragen Regency, 2018–2022

Kecamatan Subdistrict	2018	2019	2020	2021	2022
(1)	(2)	(3)	(4)	(5)	(6)
Realisasi Investasi PMDN (Juta Rupiah)	1 771 495	1 873 362	1 980 110	2 112 628	2 127 816.18
Realisasi Investasi PMA (US \$)	-	6 660 525	-	-	-
Jumlah Proyek	843	863	13 911	6 072	8 777.00
Jumlah Usaha PMDN	843	863	1 391	1 154	7 322.00
Jumlah Usaha PMA	-	3	-	-	-
Jumlah Tenaga Kerja Lokal (orang)	6 394	6 978	26 848	21 883	26 096.00
Jumlah Tenaga Kerja Orang Asing (orang)	-	-	-	-	-

Sumber/Source: Dinas Penanaman Modal Daerah dan Pelayanan Terpadu Satu Pintu Kabupaten Sragen / Department of Regional Investment and One Stop Service of Sragen Regency

PENGELUARAN PENDUDUK

Population Expenditure

10

Rata-Rata Pengeluaran Per Kapita Sebulan

Average Expenditure Per Capita Per Month



Makanan/*Food*

Rp 594.981



Bukan Makanan/*Non Food*

Rp 560.167

Tiga Komoditas Terbesar Pengeluaran Makanan Sebulan

The Biggest Three Comodities Expenditure Per Capita Per Month



Makanan Jadi/*Fast Food*

31,55%



Rokok/*Cigarette*

13,29%



Padi/*Rice*

10,20%

PENJELASAN TEKNIS

1. **Pengeluaran rata-rata per kapita** adalah biaya yang dikeluarkan untuk konsumsi semua anggota rumah tangga selama sebulan baik yang berasal dari pembelian, pemberian maupun produksi sendiri dibagi dengan banyaknya anggota rumah tangga dalam rumah tangga tersebut.
2. **Konsumsi rumah tangga** dibedakan atas konsumsi makanan dan bukan makanan tanpa memperhatikan asal barang dan terbatas pada pengeluaran untuk kebutuhan rumah tangga saja, tidak termasuk konsumsi/pengeluaran untuk keperluan usaha atau yang diberikan kepada pihak lain.
3. **Pengeluaran untuk konsumsi makanan** dihitung selama seminggu terakhir, sedangkan konsumsi bukan makanan dihitung sebulan dan setahun terakhir. Baik konsumsi makanan maupun bukan makanan selanjutnya dikonversikan ke dalam pengeluaran rata-rata sebulan. Angka-angka konsumsi/ pengeluaran rata-rata per kapita yang disajikan ini diperoleh dari hasil bagi jumlah konsumsi seluruh rumah tangga (baik mengkonsumsi makanan maupun tidak) terhadap jumlah penduduk.

TECHNICAL NOTES

1. **Per capita Average Expenditure** is the cost spent for all household members consumption during the month, whether from purchasing, giving or own production, divided by the number of household members in the household.
2. **Household consumption** is distinguished on the consumption of food and non food regardless of the origin of goods and limited to expenditures for household needs alone , excluding the consumption/ expenditure for business purposes or given to other parties.
3. **Spending on food consumption** is calculated over the past week, while the non-food consumption is calculated month and last year. Neither the consumption of food and non-food subsequently converted into the average monthly expenditure. Figures consumption/average spending per capita that are presented are obtained from the quotient of the total consumption of all households (whether they consume food or not) to the total population.

Tabel
Table 10.1

**Rata-rata Konsumsi per Kapita Sebulan Menurut
Kelompok Komoditas (rupiah) dan Daerah Tempat Tinggal
di Kabupaten Sragen, 2022**
*Monthly Average Consumption per Capita by Commodity
Group (rupiahs) and Urban Rural Classification in Sragen
Regency, 2022*

Kelompok Komoditas/ <i>Commodity Group</i>	Daerah Tempat Tinggal/ <i>Urban Rural Classification</i>		
	Kota/ <i>Urban</i>	Desa/ <i>Rural</i>	K+D
(1)	(2)	(3)	(4)
Padi-padian/ <i>Cereals</i>
Umbi-umbian/ <i>Tubers</i>
lkan/udang/cumi/kerang/ <i>Fish/shrimp/common squid/shells</i>
Daging/ <i>Meat</i>
Telur dan susu/ <i>Eggs and milk</i>
Sayur-sayuran/ <i>Vegetables</i>
Kacang-kacangan/ <i>Legumes</i>
Buah-buahan/ <i>Fruits</i>
Minyak dan kelapa/ <i>Oil and coconut</i>
Bahan minuman/ <i>Beverage stuffs</i>
Bumbu-bumbuan/ <i>Spices</i>
Konsumsi lainnya/ <i>Miscellaneous food items</i>
Makanan dan minuman jadi/ <i>Prepared food and beverages</i>
Rokok/ <i>Cigarettes</i>
Jumlah makanan/<i>Total food</i>			
Perumahan dan fasilitas rumah tangga/ <i>Housing and household facilities</i>
Aneka komoditas dan jasa/ <i>Goods and services</i>
Pakaian, alas kaki, dan tutup kepala/ <i>Clothing, footwear, and headgear</i>
Komoditas tahan lama/ <i>Durable goods</i>
Pajak, pungutan, dan asuransi/ <i>Taxes and insurance</i>
Keperluan pesta dan upacara/kenduri/ <i>Parties and ceremonies</i>
Jumlah bukan makanan/<i>Total non-food</i>			
Jumlah/<i>Total</i>			

Sumber/*Source*: BPS, Survei Sosial Ekonomi Nasional (Susenas) Maret/BPS-*Statistics Indonesia, National Socioeconomic Survey March*

Tabel
Table 10.2

Rata-rata Konsumsi per Kapita Sebulan Menurut Kelompok Komoditas (rupiah) di Kabupaten Sragen, 2022
Monthly Average Consumption per Capita by Commodity Group (rupiahs) in Sragen Regency, 2022

Kelompok Komoditas/Commodity Group	Distribusi Pengeluaran Perkapita Sebulan			
	40% Bawah	40% Tengah	20% tinggi	Rata-rata
(1)	(2)	(3)	(4)	(5)
Padi-padian/Cereals	53 593	59 582	76 931	60 690
Umbi-umbian/Tubers	3 378	6 589	10 490	6 092
lkan/udang/cumi/kerang/Fish/shrimp/common squid/shells	16 385	26 991	50 764	27 549
Daging/Meat	15 123	26 784	50 889	26 987
Telur dan susu/Eggs and milk	18 470	31 929	57 070	31 621
Sayur-sayuran/Vegetables	35 037	53 642	82 271	51 980
Kacang-kacangan/Legumes	11 169	18 229	26 064	16 987
Buah-buahan/Fruits	13 302	30 214	68 891	31 259
Minyak dan kelapa/Oil and coconut	16 566	24 169	31 072	22 521
Bahan minuman/Beverage stuffs	16 009	24 833	37 087	23 777
Bumbu-bumbuan/Spices	9 735	15 263	23 888	14 793
Konsumsi lainnya/Miscellaneous food items	9 193	14 724	21 515	13 883
Makanan dan minuman jadi/Prepared food and beverages	88 814	187 943	383 338	187 743
Rokok/Cigarettes	41 684	80 816	149 849	79 100
Jumlah makanan/Total food	348 459	601 709	1 070 115	594 981
Perumahan dan fasilitas rumah tangga/Housing and household facilities	141 006	291 217	651 970	303 977
Aneka komoditas dan jasa/Goods and services	44 489	99 847	293 117	116 734
Pakaian, alas kaki, dan tutup kepala/Clothing, footwear, and headgear	6 829	18 787	46 719	19 644
Komoditas tahan lama/Durable goods	4 052	23 466	247 517	60 953
Pajak, pungutan, dan asuransi/Taxes and insurance	14 595	28 657	85 803	34 573
Keperluan pesta dan upacara/kenduri/Parties and ceremonies	2 523	9 927	95 686	24 287
Jumlah bukan makanan/Total non-food	213 494	471 901	1 420 812	560 167
Jumlah/Total	561 953	1 073 610	2 490 927	1 155 148

Sumber/Source: BPS, Survei Sosial Ekonomi Nasional (Susenas) Maret/BPS-Statistics Indonesia, National Socioeconomic Survey March

Tabel
Table 10.3**Rata-rata Konsumsi Kalori per Kapita Sehari Menurut Kelompok Komoditas di Kabupaten Sragen, 2022**
Daily Average Consumption of calories per Capita by Commodity Group in Sragen Regency, 2022

Kelompok Komoditas/ <i>Commodity Group</i>	Distribusi Pengeluaran Perkapita Sebulan		
	40% Bawah	40% Tengah	20% tinggi
(1)	(2)	(3)	(4)
Padi-padian/ <i>Cereals</i>	741,15	781,41	754,96
Umbi-umbian/ <i>Tubers</i>	32,99	42,95	48,59
Ikan/udang/cumi/kerang/ <i>Fish/shrimp/common squid/shells</i>	32,00	45,92	70,57
Daging/ <i>Meat</i>	52,31	80,49	117,05
Telur dan susu/ <i>Eggs and milk</i>	43,37	64,15	82,34
Sayur-sayuran/ <i>Vegetables</i>	44,54	59,21	66,94
Kacang-kacangan/ <i>Legumes</i>	63,33	84,29	106,80
Buah-buahan/ <i>Fruits</i>	43,54	56,06	80,18
Minyak dan kelapa/ <i>Oil and coconut</i>	359,33	466,11	521,70
Bahan minuman/ <i>Beverage stuffs</i>	111,66	141,36	174,88
Bumbu-bumbuan/ <i>Spices</i>	12,19	20,69	25,20
Konsumsi lainnya/ <i>Miscellaneous food items</i>	45,18	65,45	77,81
Makanan dan minuman jadi/ <i>Prepared food and beverages</i>	302,20	477,16	639,47
Rokok/ <i>Cigarettes</i>	-	-	-
Jumlah/Total	1 883,79	2 385,24	2 766,49

Sumber/*Source*: BPS, Survei Sosial Ekonomi Nasional (Susenas) Maret/BPS-Statistics Indonesia, National Socioeconomic Survey March

Tabel
Table 10.3.1

**Rata-rata Pengeluaran per Kapita Sebulan Menurut
Distribusi Pengeluaran Kriteria Bank Dunia di Jawa
Tengah (rupiah), 2022**
*Monthly Average Expenditure per Capita According to
World Bank Criteria Expenditure Distribution in Central Java
(rupiah), 2022*

Golongan Pengeluaran/ Expenditure Group	Rata-Rata Pengeluaran per Kapita
(1)	(2)
40 persen penduduk berpendapatan rendah/40 percent of the population is low income	19,47
40 persen penduduk berpendapatan menengah/40 percent of the population is middle income	36,98
20 persen penduduk berpendapatan tinggi/40 percent of the population is high income	43,56
Jumlah/Total	100

PERDAGANGAN

Trade

11



46 Pasar
Market



9 Super
Market



121 Mini
Market



32.171 Toko Kelontong
Grocery Store



73 Koperasi
Cooperative

753 CV/Firma
CV/Firm



PENJELASAN TEKNIS**TECHNICAL NOTES**

1. Sistem pencatatan Statistik Ekspor dan Impor adalah "General Trade" dengan wilayah pencatatan meliputi seluruh wilayah kepabeanaan Indonesia.
 2. Pengesahan dokumen kepabeanaan ekspor dan impor dilakukan oleh Bea dan Cukai berdasarkan Persetujuan Muat/Bongkar Barang.
 3. Data ekspor berasal dari dokumen kepabeanaan BC 3.0 atau yang disebut dokumen Pemberitahuan Ekspor Barang (PEB) yang diisi oleh eksportir.
 4. Data impor berasal dari dokumen kepabeanaan BC 2.0 atau yang disebut dokumen Pemberitahuan Impor Barang (PIB), Pemberitahuan Impor Barang Khusus (PIBK), Pemberitahuan Pabean Free Trade Zone (PPFTZ) dan dokumen kepabeanaan BC 2.3 yang mencatat impor barang dari Luar Negeri ke Kawasan Berikat.
 5. Barang-barang yang dikirim ke luar negeri untuk diolah dicatat sebagai ekspor, sedangkan hasil olahan yang dikembalikan ke Indonesia dicatat sebagai impor.
 6. Barang-barang luar negeri yang diolah di dalam negeri dicatat sebagai barang impor meskipun barang olahan tersebut akan
1. *The recording of export and import statistics is based on General Trade System covering all Indonesian customs areas.*
 2. *The legalization of customs export and import documents is conducted by the Customs and Excise Office.*
 3. *The export data are compiled based on customs export documents BC 3.0 or known as Export Declarations (PEB), filled by exporters.*
 4. *The import data are compiled based on customs import documents BC 2.0 or known as Import Declarations Form (PIB), Import Declarations Form for Special Commodity (PIBK), Customs Declaration Form for Free Trade Zone (PPFTZ), and customs import documents BC 2.3 which records import goods from foreign country to Bounded Zones Area.*
 5. *Goods send abroad for processing purposes are recorded as export while its product sent to Indonesia are recorded as import.*
 6. *Foreign goods processed in Indonesia are still recorded as imports although the products will be sent to abroad.*

kembali ke luar negeri.

7. Barang-barang yang tidak dicakup dalam pencatatan:
 - a. Pakaian dan barang-barang perhiasan penumpang.
 - b. Barang-barang bawaan penumpang dari/ke luar negeri untuk dipakai sendiri, kecuali lemari es, pesawat televisi, dan sebagainya.
 - c. Barang-barang untuk keperluan perwakilan kedutaan suatu negara.
 - d. Barang-barang ekspedisi dan ekshibisi atau pameran.
 - e. Barang-barang untuk militer yang diimpor langsung oleh angkatan bersenjata
 - f. Pembungkus/peti kemas untuk diisi kembali.
 - g. Uang dan surat-surat berharga.
 - h. Barang-barang contoh
8. Sistem pengolahan dokumen impor/ekspor Indonesia adalah sistem "Carry Over" yaitu dokumen ditunggu selama satu bulan, setelah bulan berjalan, sedangkan dokumen-dokumen yang terlambat akan diolah pada bulan berikutnya. Dengan demikian dokumen bulan-bulan sebelumnya yang terlambat diterima dan masuk pada bulan berjalan, diperlakukan sebagai dokumen bulan pengolahan.
9. Pelabuhan Muat adalah pelabuhan darimana barang
 7. *The following goods are not included in the statistics:*
 - a. *Clothings and passengers' jewelry.*
 - b. *Luggage of passengers for own use, except refrigerators, television sets, etc.*
 - c. *Goods imported/exported for the use of foreign representative countries/embassies.*
 - d. *Goods for expeditions, and shows or exhibitions.*
 - e. *Military goods directly imported by the Armed Forces.*
 - f. *Packings/containers to be refilled.*
 - g. *Bank notes and securities*
 - h. *Sample goods*
 8. *The carry-over system is used in processing Indonesian export and import documents. Documents are processed one month after the current month, while those received later will be processed for the succeeding month. This means previous documents received in the current month will be treated as processed documents.*
 9. *Port of loading is port where the goods are transported out of the*

diangkut ke luar negeri atau diekspor

country or exported.

10. Negara tujuan adalah negara tujuan akhir yang diketahui untuk barang ekspor yang dikirim ke luar negeri

10. Country of destination is country that is known to export goods sent abroad.

11. Jenis komoditi adalah barang ekspor yang dicatat sesuai kode Harmonized System (HS)

11. Type commodity is exported goods recorded based on Harmonized System (HS) code.

<https://sragenkab.bps.go.id>

Tabel
Table 11.1**Jumlah Sarana Perdagangan Menurut Jenisnya di
Kabupaten Sragen, 2020-2022**
**Number of Trading Facilities by Type of Facility in Sragen
Regency, 2020-2021**

Sarana Perdagangan Trading Facilities		2020	2021
(1)		(2)	(3)
1	Pasar	113	105
2	Pasar Tanpa Bangunan	51	52
3	Minimarket	288	284
2	Toko/Warung Kelontong	9 025	9 541
3	Warung/Kedai Makanan	4 120	4 523
4	Restoran/Rumah Makan	193	158

Sumber/Source: BPS Kabupaten Sragen, Pendataan Potensi Desa (Podes)/BPS-Statistics of Sragen Regency, Village Potential Data Collecting

Tabel
Table 11.2**Jumlah Sarana Perdagangan Menurut Tipe Badan Hukum
di Kabupaten Sragen, 2018-2022**
**Number of Trading Facilities by Type of Business Entity in
Sragen Regency, 2018-2022**

Tipe Badan Hukum <i>Type of Business Entity</i>	2018	2019	2020	2021	2022¹⁾
(1)	(2)	(3)	(4)	(5)	(6)
Perseroan Terbatas	68	95	55	82	394
CV/Firma	136	125	128	190	753
Koperasi	9	8	9	16	73
Perorangan	728	598	24 880	25	32 171
Lainnya	5	9	14	10	313
Jumlah/Total	946	835	25 086	323	33 704

Catatan/Note :

1) Data Januari-Juni 2022/Data January-June 2022

Sumber/Source: Dinas Perindustrian dan Perdagangan Kabupaten Sragen/Departement of Industry and Trade of Sragen Regency

Tabel
Table 11.3**Jumlah Sarana Perdagangan Menurut Kecamatan di Kabupaten Sragen, 2022**
Number of Trading Facilities by Subdistrict in Sragen Regency, 2022

Kecamatan Subdistrict	Perdagangan Besar Large Trader	Pedagang Mikro Micro Trader
(1)	(2)	(3)
Kalijambe	1	...
Plupuh	0	...
Masaran	4	...
Kedawung	0	...
Sambirejo	0	...
Gondang	0	...
Sambungmacan	3	...
Ngrampal	0	...
Karangmalang	0	...
Sragen	0	...
Sidoarjo	5	...
Tanon	0	...
Gemolong	0	...
Miri	0	...
Sumberlawang	0	...
Mondokan	0	...
Sukodono	0	...
Gesi	0	...
Tangen	0	...
Jenar	0	...
Kabupaten Sragen	13	...

Sumber/Source: Dinas Perindustrian dan Perdagangan Kabupaten Sragen/Departement of Industry and Trade of Sragen Regency

Tabel
Table 11.4

**Jumlah Sarana Perdagangan Menurut Jenisnya di
Kabupaten Sragen, 2018-2022**
**Number of Trading Facilities by Type of Facility in Sragen
Regency, 2018-2022**

<i>Sarana Perdagangan</i> <i>Trading Facilities</i>	2018	2019	2020	2021	2022
(1)	(2)	(3)	(4)	(5)	(6)
Pasar/Market	46
Supermarket	5	5	8	9	9
Minimarket	54	59	68	104	121
Toko/Store	-
Warung Kelontong/Toko	14 936	15 229	24 880	27 612	32 171
Restoran/Rumah Makan	-
Warung/Kedai Makanan	-
SPBU	25	27	27	30	30
Pertamini	20	38
Agen LPG	12	13	14	16	16
Jumlah/Total	15 032	15 333	24 997	27 791	32 431

Sumber/Source: Dinas Perindustrian dan Perdagangan Kabupaten Sragen/Departement of Industry and Trade of Sragen Regency

SISTEM NERACA REGIONAL

System of Regional Accounts

12


TIGA PENYUSUN PDRB TERBESAR *the three biggest PDRB Arrangement*

Industri Pengolahan *Manufacturing*

38,86%

Menyumbang 17,21 T terhadap
PDRB Kabupaten Sragen atau
sebesar 38,86%

*contributed 17,21 T to the PDRB of
Sragen Regency or 38,86%*



17,85%



Perdagangan Besar dan Eceran; Reparasi Mobil dan Sepeda Motor

*Wholesale and Retail Trade; Repair
of Motor Vehicles and Motorcycles*

Menyumbang 7,91 T terhadap
PDRB Kabupaten Sragen atau
sebesar 17,85%

*contributed 7,91 T to the PDRB of
Sragen Regency or 17,85%*

14,06%



Pertanian, Kehutanan, dan Perikanan *Agriculture, Forestry, and Fishing*

Menyumbang 6,23 T terhadap
PDRB Kabupaten Sragen atau
sebesar 14,06%

*contributed 6,23 T to the PDRB of
Sragen Regency or 14,06%*

PENJELASAN TEKNIS**TECHNICAL NOTES**

1. Penghitungan statistik neraca nasional mengikuti buku petunjuk yang diterbitkan oleh Perserikatan Bangsa Bangsa (PBB) dikenal sebagai Sistem Neraca Nasional (SNN). SNN adalah rekomendasi internasional tentang bagaimana menyusun ukuran aktivitas ekonomi yang sesuai dengan standar neraca baku yang didasarkan pada prinsip-prinsip ekonomi. Rekomendasi yang dimaksud dinyatakan dalam sekumpulan konsep, definisi, klasifikasi, dan aturan neraca yang disepakati secara internasional dalam mengukur indikator tertentu seperti Produk Domestik Bruto (PDB). Salah satu bentuk adaptasi pencatatan statistik nasional adalah melakukan perubahan tahun dasar PDB Indonesia dari tahun 2000 ke 2010. Perubahan tahun dasar PDB dilakukan seiring dengan mengadopsi rekomendasi PBB yang tertuang dalam Sistem Neraca Nasional 2008 (SNA 2008).
 2. Produk Domestik Bruto pada tingkat nasional serta Produk Domestik Regional Bruto (PDRB) pada tingkat regional (provinsi) menggambarkan kemampuan suatu wilayah untuk menciptakan nilai tambah pada suatu waktu tertentu. Untuk menyusun PDB
1. *The method used to estimate national accounts statistics is based on the standard guidelines formed by United Nation known as System of National Accounts (SNA). SNA is the internationally agreed standard set of recommendations on how to compile measures of economic activity in accordance with strict accounting conventions based on economic principles. The recommendations are expressed in term of a set of concepts, definitions, classifications and accounting rules that comprise the internationally agreed standard for measuring indicators such as Gross Domestic Product (GDP). One of the improvement in the national statistical system is to rebase GDP form base year 2000 to 2010 in order to capture current economic condition. It is in line with the United Nations (UN) recommendation on 2008 SNA.*
 2. *The basic measure of the value added arising from economic activity is known as Gross Domestic Product at the national level and Gross Regional Domestic Product (GRDP) at the regional level (provinces/regencies/municipalities). To compile*

maupun PDRB digunakan 2 pendekatan, yaitu lapangan usaha dan pengeluaran. Keduanya menyajikan komposisi data nilai tambah dirinci menurut sumber kegiatan ekonomi (lapangan usaha) dan menurut komponen penggunaannya. PDB maupun PDRB dari sisi lapangan usaha merupakan penjumlahan seluruh komponen nilai tambah bruto yang mampu diciptakan oleh sektor-sektor ekonomi atas berbagai aktivitas produksinya. Sedangkan dari sisi pengeluaran menjelaskan tentang penggunaan dari nilai tambah tersebut.

3. PDB menurut lapangan usaha mengalami perubahan klasifikasi dari 9 lapangan usaha menjadi 17 lapangan usaha. PDB menurut lapangan usaha dirinci menurut total nilai tambah dari seluruh sektor ekonomi yang mencakup lapangan usaha Pertanian, Kehutanan, dan Perikanan; Pertambangan dan Penggalian; Industri Pengolahan; Pengadaan Listrik dan Gas; Pengadaan Air, Pengelolaan Sampah, Limbah dan Daur Ulang; Konstruksi; Perdagangan Besar dan Eceran, Reparasi Mobil dan Sepeda Motor; Transportasi dan Pergudangan; Penyediaan Akomodasi dan Makan Minum; Informasi dan Komunikasi; Jasa Keuangan dan Asuransi; Real Estat; Jasa

these statistics, two approaches have been used, i.e. "production approach" and "expenditure approach". The first approach is to measure value added produced by various kinds of economic activities, while the second approach is to measure final uses of the country's output. In other words, GDP/GRDP is the sum of total value added produced by all economic industries (activities) and the way of using it.

3. *GDP by industry classification changes from 9 sectors to 17 industries. GDP by industry is classified by types of economic activities such as Agriculture, Forestry and Fishing; Mining and Quarrying; Manufacturing; Electricity and Gas; Water supply, Sewerage, Waste Management and Remediation Activities; Construction; Wholesale and Retail Trade; Repair of Motor Vehicles and Motorcycles; Transportation and Storage; Accommodation and Food Service Activities; Information and Communication; Financial and Insurance Activities; Real Estate Activities; Business Activities; Public Administration; Defence and Compulsory Social Security; Education; Human Health and*

Perusahaan; Administrasi Pemerintahan, Pertahanan dan Jaminan Sosial Wajib; Jasa Pendidikan; Jasa Kesehatan dan Kegiatan Sosial; dan Jasa lainnya.

Social Work Activities; and Other Services Activities.

4. PDB menurut pengeluaran mengalami perubahan klasifikasi dimana pengeluaran konsumsi Lembaga Non Profit yang Melayani Rumah Tangga (LNPR) yang sebelumnya termasuk bagian dari pengeluaran konsumsi rumah tangga menjadi komponen terpisah. Sehingga klasifikasi PDB menurut pengeluaran dirinci menjadi 7 komponen yaitu komponen pengeluaran konsumsi rumah tangga, pengeluaran konsumsi LNPR, pengeluaran konsumsi pemerintah, pembentukan modal tetap bruto, perubahan inventori, ekspor barang dan jasa, dan impor barang dan jasa.

4. *GDP by expenditure classification changes where consumption expenditure Non-profit Institutions Serving Households (NPISH) previously included as part of household consumption expenditure is taken out into separate component. So that, GDP by type of expenditures is classified into: household consumption expenditure, NPISH consumption expenditure, government consumption expenditure, gross fixed capital formation, changes in inventories, exports of goods and services, and imports of goods and services.*

5. Pengeluaran konsumsi rumah tangga mencakup berbagai pengeluaran konsumsi akhir rumah tangga atas barang dan jasa untuk memenuhi kebutuhan individu ataupun kelompok secara langsung. Pengeluaran rumah tangga di sini mencakup makanan dan minuman selain restoran; pakaian, alas kaki dan jasa perawatannya; perumahan dan perlengkapan rumah tangga; kesehatan dan pendidikan; transportasi dan komunikasi;

5. *Household consumption expenditures consist of expenditures incurred by households, which are used for both individual or collective needs. Household consumptions are classified into food and beverages other than restaurants; clothing, footwear, and related maintenance services; housing and household equipment; health and education; transport and communication; restaurants and hotels; and others.*

restoran dan hotel serta lainnya.

6. Pengeluaran Pemerintah terdiri dari Pengeluaran Konsumsi Individu dan Pengeluaran Konsumsi Kolektif. Barang dan jasa individu merupakan barang dan jasa privat, dimana ciri-ciri barang privat adalah a) Scarcity, yaitu ada kelangkaan/keterbatasan dalam jumlah; b) Excludable consumption, yaitu konsumsi suatu barang dapat dibatasi hanya pada mereka yang memenuhi persyaratan tertentu (biasanya harga); c) Rivalrous competition, yaitu konsumsi oleh satu konsumen akan mengurangi atau menghilangkan kesempatan pihak lain untuk melakukan hal serupa. Contoh barang dan jasa yang dihasilkan pemerintah dan tergolong sebagai barang dan jasa individu adalah jasa pelayanan kesehatan pemerintah di rumah sakit/puskesmas dan jasa pendidikan di sekolah/universitas negeri. Sedangkan barang dan jasa kolektif ekuivalen dengan barang publik yang memiliki ciri a) Non rivalry, yaitu penggunaan satu konsumen terhadap suatu barang tidak mengurangi kesempatan konsumen lain untuk juga mengkonsumsi barang tersebut; b) Non excludable, yaitu apabila suatu barang publik tersedia, maka tidak ada yang dapat menghalangi siapapun
6. *Government consumption expenditure consists of Individual Consumption Expenditure and Collective Consumption Expenditure. Individual goods and services are private goods and services, which the characteristics of private goods is a) Scarcity, that there is a scarcity/limited in number; b) Excludable consumption, the consumption of goods can be limited only to those who meet certain requirements (usually the price); c) Rivalrous competition, ie consumption by the consumer will reduce or eliminate the chance of another party to do so. Examples of goods and services produced by government and classified as goods and services of individuals is the government health services in hospitals/health centers and education services in schools/universities. Collective goods and services equivalent to public goods characterized by a) Non-rivalry, namely the use of a consumer for an item does not reduce the chance of another consumer to also consume goods; b) Non-excludable, i.e. when a public good available, then nothing can hinder anyone to benefit from the goods or in other words everyone has access to the goods. Examples of goods and services produced by government and classified as collective goods and services is carried military*

untuk memperoleh manfaat dari barang tersebut atau dengan kata lain setiap orang memiliki akses ke barang tersebut. Contoh barang dan jasa yang dihasilkan pemerintah dan tergolong sebagai barang dan jasa kolektif adalah jasa pertahanan yang dilakukan TNI dan keamanan yang dilakukan kepolisian.

defense services and the police's security.

7. Pembentukan Modal Tetap Bruto (PMTB) mencakup pengadaan, pembuatan, dan pembelian barang modal. Barang modal dimaksud adalah barang-barang yang digunakan untuk proses produksi, tahan lama atau yang mempunyai umur pemakaian lebih dari satu tahun seperti bangunan, mesin-mesin dan alat angkutan. Termasuk pula di sini perbaikan besar (berat) yang sifatnya memperpanjang umur atau mengubah bentuk atau kapasitas barang modal tersebut. Pengeluaran barang modal untuk keperluan militer juga dicakup sebagai PMTB. Klasifikasi komponen PMTB dibagi menjadi 6 sub komponen yaitu Konstruksi; Mesin dan Peralatan; Kendaraan; Peralatan Lainnya; Cultivated Biological Resources (CBR) dan Produk Kekayaan Intelektual.
7. *Gross Fixed Capital Formation (GFCF) includes procurement, manufacture, and the purchase of capital goods. Capital goods are goods which are used for the production process, durable or have a service life of more than one year such as buildings, machinery, and transportation equipment. Including here: huge improvement that are to extend the life or changing the shape or the capacity of the capital goods. Capital expenditures for military purposes are also covered as GFCF. GFCF component are classified into six sub-components: Construction; Machinery and Equipment; vehicle; Other equipment; Cultivated Biological Resources (CBR) and Intellectual Property Product.*
8. Ekspor barang dan jasa merupakan transaksi perdagangan barang dan jasa dari penduduk (residen) ke bukan penduduk (nonresiden).
8. *Exports of goods and services consist of transactions of goods and services from residents to non-residents. Imports of goods*

Impor barang dan jasa adalah transaksi perdagangan dari bukan penduduk ke penduduk. Ekspor atau impor barang terjadi pada saat terjadi perubahan hak kepemilikan barang antara penduduk dengan bukan penduduk (dengan atau tanpa perpindahan fisik barang tersebut). Pada PDB dengan tahun dasar 2010, ekspor dan impor barang dirinci menjadi nonmigas dan migas.

and services consist of transaction of goods and services from non-residents to residents. Exports and imports of goods occur when there are changes in ownership of goods between residents and non-residents (with or without physical movements of goods across frontiers). On the GDP at 2010 basic year, exports and imports of goods specified into non oil and gas and oil and gas.

9. Produk Domestik Bruto maupun agregat turunannya disajikan dalam 2 (dua) versi penilaian, yaitu atas dasar "harga berlaku" dan atas dasar "harga konstan". Disebut sebagai harga berlaku karena seluruh agregat dinilai dengan menggunakan harga pada tahun berjalan, sedangkan harga konstan penilaiannya didasarkan kepada harga satu tahun dasar tertentu, dalam publikasi ini digunakan harga tahun 2010.

9. GDP and its aggregations are presented in two forms: at current market prices and at constant base year market prices. In presenting current market prices, all aggregates are valued at current market prices, while base year constant market prices are shown by valuing all aggregates at fixed base year prices. Year of 2010 is used as the base year in this publication.

10. Laju pertumbuhan Produk Domestik Bruto diperoleh dari perhitungan PDB atas dasar harga konstan. Diperoleh dengan cara mengurangi nilai PDB pada tahun ke-n terhadap nilai pada tahun ke n-1 (tahun sebelumnya), dibagi dengan nilai pada tahun ke n-1, dikalikan dengan 100 persen. Laju pertumbuhan menunjukkan perkembangan

10. Growth rate of Gross Domestic Product is derived from GDP at constant market prices. It is obtained by subtracting the value of GDP year n with the value of GDP year n-1, divided by the value of GDP year n-1 then multiplied by 100 percent. The growth rate of GDP explains the income growth during the given period.

Tabel
Table 12.1.

**Produk Domestik Regional Bruto Atas Dasar Harga
Berlaku Menurut Lapangan Usaha (juta rupiah), 2018–
2022**
**Gross Regional Domestic Product at Current Market Prices
by Industry (million rupiahs), 2018–2022**

Lapangan Usaha/ Industry		2018	2019	2020	2021 ^a	2022 ^{xx}
(1)		(2)	(3)	(4)	(5)	(6)
A	Pertanian, Kehutanan, dan Perikanan/ <i>Agriculture, Forestry, and Fishing</i>	5 389 600,71	5 594 581,65	5 714 312,31	5 855 304,25	6 225 945,72
B	Pertambangan dan Penggalian/ <i>Mining and Quarrying</i>	995 336,47	1 029 836,16	1 060 047,20	1 111 028,04	1 102 564,35
C	Industri Pengolahan/ <i>Manufacturing</i>	12 942 143,05	14 097 861,46	14 269 667,73	15 375 569,00	17 206 618,97
D	Pengadaan Listrik dan Gas/ <i>Electricity and Gas</i>	51 866,67	50 889,62	48 953,97	50 914,73	53 434,00
E	Pengadaan Air; Pengelolaan Sampah, Limbah, dan Daur Ulang/ <i>Water Supply; Sewerage, Waste Management, and Remediation Activities</i>	19 733,61	21 128,49	21 650,65	22 930,01	23 288,08
F	Konstruksi/ <i>Construction</i>	2 338 059,80	2 527 673,00	2 412 444,87	2 673 756,85	2 905 134,95
G	Perdagangan Besar dan Eceran; Reparasi Mobil dan Sepeda Motor/ <i>Wholesale and Retail Trade; Repair of Motor Vehicles and Motorcycles</i>	6 403 441,94	6 930 768,19	6 826 417,40	7 244 819,21	7 905 720,05
H	Transportasi dan Pergudangan/ <i>Transportation and Storage</i>	806 456,71	880 438,92	672 076,76	710 660,73	1 219 216,77

Lanjutan Tabel/Continued Table 12.1

Lapangan Usaha/ Industry		2018	2019	2020	2021*	2022 ^{xx}
(1)		(2)	(3)	(4)	(5)	(6)
I	Penyediaan Akomodasi dan Makan Minum/ <i>Accommodation and Food Service Activities</i>	1 064 648,33	1 191 425,11	1 169 179,64	1 256 704,71	1 495 972,26
J	Informasi dan Komunikasi/ <i>Information and Communication</i>	443 494,82	494 546,06	575 118,28	608 873,59	618 226,51
K	Jasa Keuangan dan Asuransi/ <i>Financial and Insurance Activities</i>	1 012 710,50	1 070 270,06	1 085 416,89	1 143 459,83	1.251.760 19
L	Real Estat/ <i>Real Estate Activities</i>	311 553,34	332 651,25	334 832,26	347 372,90	362.224 21
M,N	Jasa Perusahaan/ <i>Business Activities</i>	155 888,72	177 012,44	172 184,42	178 566,67	195.652 97
O	Administrasi Pemerintahan, Pertahanan, dan Jaminan Sosial Wajib/ <i>Public Administration and Defence; Compulsory Social Security</i>	746 398,64	780 216,29	785 260,62	770 245,21	810.129 40
P	Jasa Pendidikan/ <i>Education</i>	1 595 026,95	1 755 244,72	1 782 549,82	1 803 204,69	1.851.789 61
Q	Jasa Kesehatan dan Kegiatan Sosial/ <i>Human Health and Social Work Activities</i>	264 866,56	288 263,11	326 496,51	330 293,08	344.970 84
R,S,T,U	Jasa Lainnya/ <i>Other Services Activities</i>	558 834,83	613 424,30	594 381,36	604 071,98	707.828 17
Produk Domestik Bruto/ Gross Domestic Product		35 100 061,65	37 836 230,82	37 850 990,68	40 087 775,48	44.280.477 06

Sumber/Source: Badan Pusat Statistik Kabupaten Sragen/ BPS-Statistics of Sragen Regency

Tabel
Table 12.2

Produk Domestik Regional Bruto Atas Dasar Harga Konstan 2010 Menurut Lapangan Usaha (juta rupiah), 2018–2022
Gross Regional Domestic Product at 2010 Constant Market Prices by Industry (million rupiahs), 2018–2022

Lapangan Usaha/ Industry		2018	2019	2020	2021 ^x	2022 ^{xx}
(1)		(2)	(3)	(4)	(5)	(6)
A	Pertanian, Kehutanan, dan Perikanan/ <i>Agriculture, Forestry, and Fishing</i>	3 672 536,28	3 747 231,46	3 760 556,34	3 821 991,83	3 887 150,39
B	Pertambangan dan Penggalian/ <i>Mining and Quarrying</i>	604 376,05	616 742,26	621 560,69	643 576,08	617 367,73
C	Industri Pengolahan/ <i>Manufacturing</i>	8 871 040,92	9 519 772,21	9 374 927,81	9 796 784,01	10 426 712,92
D	Pengadaan Listrik dan Gas/ <i>Electricity and Gas</i>	43 701,58	42 728,43	41 412,29	43 476,84	45 359,89
E	Pengadaan Air; Pengelolaan Sampah, Limbah, dan Daur Ulang/ <i>Water Supply; Sewerage, Waste Management, and Remediation Activities</i>	18 062,24	19 064,75	18 699,13	19 623,77	19 844,63
F	Konstruksi/ <i>Construction</i>	1 712 239,32	1 787 464,19	1 701 979,00	1 824 125,68	1 863 924,71
G	Perdagangan Besar dan Eceran; Reparasi Mobil dan Sepeda Motor/ <i>Wholesale and Retail Trade; Repair of Motor Vehicles and Motorcycles</i>	5 163 730,18	5 469 252,74	5 332 568,75	5 576 758,52	5 836 078,05
H	Transportasi dan Pergudangan/ <i>Transportation and Storage</i>	687 814,69	736 615,51	544 494,48	557 804,83	903 728,93
I	Penyediaan Akomodasi dan Makan Minum/ <i>Accommodation and Food Service Activities</i>	829 851,20	913 928,19	884 685,74	931 819,33	1 064 419,20

Lanjutan Tabel/Continued Table 12.2

Lapangan Usaha/ Industry		2018	2019	2020	2021 ^x	2022 ^{xx}
(1)		(2)	(3)	(4)	(5)	(6)
J	Informasi dan Komunikasi/ Information and Communication	478 584,88	527 116,08	612 042,39	647 641,09	655 656,63
K	Jasa Keuangan dan Asuransi/Financial and Insurance Activities	699 361,78	727 828,22	739 340,41	745 965,88	751 200,83
L	Real Estat/Real Estate Activities	259 806,45	274 820,36	274 497,67	281 257,65	288 924,04
M,N	Jasa Perusahaan/Business Activities	114 657,08	126 664,82	120 595,86	123 864,21	130 267,49
O	Administrasi Pemerintahan, Pertahanan, dan Jaminan Sosial Wajib/Public Administration and Defence; Compulsory Social Security	520 032,87	535 909,01	533 430,27	528 805,69	541 213,75
P	Jasa Pendidikan/Education	1 045 334,90	1 120 283,76	1 118 540,13	1 119 963,15	1 141 841,49
Q	Jasa Kesehatan dan Kegiatan Sosial/Human Health and Social Work Activities	194 539,60	207 475,24	229 477,32	230 050,45	236 874,89
R,S,T,U	Jasa Lainnya/Other Services Activities	440 789,49	480 161,89	458 452,97	461 636,95	519 242,99
Produk Domestik Bruto/ Gross Domestic Product		25 356 459,51	26 853 059,12	26 367 261,24	27 355 145,96	28 929 808,57

Sumber/Source: Badan Pusat Statistik Kabupaten Sragen/ BPS-Statistics of Sragen Regency

Tabel
Table 12.3

Distribusi Persentase Produk Domestik Regional Bruto Atas Dasar Harga Berlaku Menurut Lapangan Usaha, 2018–2022
Percentage Distribution of Gross Regional Domestic Product at Current Market Prices by Industry, 2018–2022

	Lapangan Usaha/Industry	2018	2019	2020	2021^x	2022^{xx}
	(1)	(2)	(3)	(4)	(5)	(6)
A	Pertanian, Kehutanan, dan Perikanan/ <i>Agriculture, Forestry, and Fishing</i>	15,35	14,79	15,10	14,61	14,06
B	Pertambangan dan Penggalian/ <i>Mining and Quarrying</i>	2,84	2,72	2,80	2,77	2,49
C	Industri Pengolahan/ <i>Manufacturing</i>	36,87	37,26	37,70	38,35	38,86
D	Pengadaan Listrik dan Gas/ <i>Electricity and Gas</i>	0,15	0,13	0,13	0,13	0,12
E	Pengadaan Air; Pengelolaan Sampah, Limbah, dan Daur Ulang/ <i>Water Supply; Sewerage, Waste Management, and Remediation Activities</i>	0,06	0,06	0,06	0,06	0,05
F	Konstruksi/ <i>Construction</i>	6,66	6,68	6,37	6,67	6,56
G	Perdagangan Besar dan Eceran; Reparasi Mobil dan Sepeda Motor/ <i>Wholesale and Retail Trade; Repair of Motor Vehicles and Motorcycles</i>	18,24	18,32	18,03	18,07	17,85
H	Transportasi dan Pergudangan/ <i>Transportation and Storage</i>	2,30	2,33	1,78	1,77	2,75
I	Penyediaan Akomodasi dan Makan Minum/ <i>Accommodation and Food Service Activities</i>	3,03	3,15	3,09	3,13	3,38
J	Informasi dan Komunikasi/ <i>Information and Communication</i>	1,26	1,31	1,52	1,52	1,40

Lanjutan Tabel/Continued Table 12.3

	Lapangan Usaha/Industry	2018	2019	2020	2021^x	2022^{xx}
	(1)	(2)	(3)	(4)	(5)	(6)
K	Jasa Keuangan dan Asuransi/ <i>Financial and Insurance Activities</i>	2,89	2,83	2,87	2,85	2,83
L	Real Estat/ <i>Real Estate Activities</i>	0,89	0,88	0,88	0,87	0,82
M,N	Jasa Perusahaan/ <i>Business Activities</i>	0,44	0,47	0,45	0,45	0,44
O	Administrasi Pemerintahan, Pertahanan, dan Jaminan Sosial Wajib/ <i>Public Administration and Defence; Compulsory Social Security</i>	2,13	2,06	2,07	1,92	1,83
P	Jasa Pendidikan/ <i>Education</i>	4,54	4,64	4,71	4,50	4,18
Q	Jasa Kesehatan dan Kegiatan Sosial/ <i>Human Health and Social Work Activities</i>	0,75	0,76	0,86	0,82	0,78
R,S,T,U	Jasa Lainnya/ <i>Other Services Activities</i>	1,59	1,62	1,57	1,51	1,60
	Produk Domestik Bruto/ Gross Domestic Product	100,00	100,00	100,00	100,00	100,00

Sumber/Source: Badan Pusat Statistik Kabupaten Sragen/ BPS-Statistics of Sragen Regency

Tabel
Table 12.4

Laju Pertumbuhan Produk Domestik Regional Bruto Atas Dasar Harga Konstan 2010 Menurut Lapangan Usaha (persen), 2017–2022
Growth Rate of Gross Regional Domestic Product at 2010 Constant Market Prices by Industry (percent), 2018–2022

	Lapangan Usaha/ <i>Industry</i>	2018	2019	2020	2021 ^x	2022 ^{xx}
	(1)	(2)	(3)	(4)	(5)	(6)
A	Pertanian, Kehutanan, dan Perikanan/ <i>Agriculture, Forestry, and Fishing</i>	2,15	2,03	0,36	1,63	1,70
B	Pertambangan dan Penggalian/ <i>Mining and Quarrying</i>	2,12	2,05	0,78	3,54	-4,07
C	Industri Pengolahan/ <i>Manufacturing</i>	7,32	7,31	-1,52	4,50	6,43
D	Pengadaan Listrik dan Gas/ <i>Electricity and Gas</i>	6,83	-2,23	-3,08	4,99	4,33
E	Pengadaan Air; Pengelolaan Sampah, Limbah, dan Daur Ulang/ <i>Water Supply; Sewerage, Waste Management, and Remediation Activities</i>	5,19	5,55	-1,92	4,94	1,13
F	Konstruksi/ <i>Construction</i>	4,22	4,39	-4,78	7,18	2,18
G	Perdagangan Besar dan Eceran; Reparasi Mobil dan Sepeda Motor/ <i>Wholesale and Retail Trade; Repair of Motor Vehicles and Motorcycles</i>	4,51	5,92	-2,50	4,58	4,65
H	Transportasi dan Pergudangan/ <i>Transportation and Storage</i>	5,42	7,10	-26,08	2,44	62,02
I	Penyediaan Akomodasi dan Makan Minum/ <i>Accommodation and Food Service Activities</i>	10,19	10,13	-3,20	5,33	14,23
J	Informasi dan Komunikasi/ <i>Information and Communication</i>	12,95	10,14	16,11	5,82	1,24

Lanjutan Tabel/*Continued Table* 12.4

Lapangan Usaha/ <i>Industry</i>		2018	2019	2020	2021 ^x	2022 ^{xx}
(1)		(2)	(3)	(4)	(5)	(6)
K	Jasa Keuangan dan Asuransi/ <i>Financial and Insurance Activities</i>	6,40	4,07	1,58	0,90	0,70
L	Real Estat/ <i>Real Estate Activities</i>	7,73	5,78	-0,12	2,46	2,73
M,N	Jasa Perusahaan/ <i>Business Activities</i>	9,87	10,47	-4,79	2,71	5,17
O	Administrasi Pemerintahan, Pertahanan, dan Jaminan Sosial Wajib/ <i>Public Administration and Defence; Compulsory Social Security</i>	3,68	3,05	-0,46	-0,87	2,35
P	Jasa Pendidikan/ <i>Education</i>	8,80	7,17	-0,16	0,13	1,95
Q	Jasa Kesehatan dan Kegiatan Sosial/ <i>Human Health and Social Work Activities</i>	8,00	6,65	10,60	0,25	2,97
R,S,T,U	Jasa Lainnya/ <i>Other Services Activities</i>	8,15	8,93	-4,52	0,69	12,48
Produk Domestik Bruto/ Gross Domestic Product		5,75	5,90	-1,81	3,75	5,76

Sumber/*Source*: Badan Pusat Statistik Kabupaten Sragen/ BPS-Statistics of Sragen Regency

Tabel
Table 12.5

**Produk Domestik Regional Bruto Atas Dasar Harga
Berlaku Menurut Jenis Pengeluaran (juta rupiah), 2018-
2022**
**Gross Regional Domestic Product at Current Market Prices
by Type of Expenditure (million rupiahs), 2018–2022**

Jenis Pengeluaran Type of Expenditure	2018	2019	2020	2021^x	2022^{xx}
(1)	(2)	(3)	(4)	(5)	(6)
Pengeluaran Konsumsi Rumah Tangga <i>Household Consumption Expenditure</i>	24 573 891,31	26 489 846,20	26 404 317,87	27 572 853,07	30 243 125,58
Pengeluaran Konsumsi LNPRT <i>NPLSH Consumption Expenditure</i>	430 788,17	492 521,23	487 749,27	503 617,69	557 267,00
Pengeluaran Konsumsi Pemerintah <i>Government Consumption Expenditure</i>	2 281 788,24	2 389 253,42	2 265 277,69	2 355 360,82	2 414 553,99
Pembentukan Modal Tetap Bruto <i>Gross Fixed Capital Formation</i>	8 489 737,34	9 270 540,21	8 670 737,21	9 431 835,00	10 284 491,25
Perubahan Inventori <i>Changes in Inventories</i>	601 439,31	567 370,73	606 631,76	578 968,71	797 818,88
Net Ekspor Barang dan Jasa/Net <i>Exports of Goods and Services</i>	-1 277 582,72	-1 373 300,97	-583 723,12	-354 859,81	- 16 779,63
Produk Domestik Bruto/Gross Domestic Product	35 100 061,65	37 836 230,82	37 850 990,68	40 087 775,48	44 280 477,06

Sumber/Source: Badan Pusat Statistik Kabupaten Sragen/ BPS-Statistics of Sragen Regency

Tabel
Table 12.6**Produk Domestik Regional Bruto Atas Dasar Harga Konstan 2010 Menurut Jenis Pengeluaran (juta rupiah), 2018–2022****Gross Regional Domestic Product at 2010 Constant Market Prices by Type of Expenditure (million rupiahs), 2018–2022**

Jenis Pengeluaran Type of Expenditure	2018	2019	2020	2021[*]	2022^{xx}
(1)	(2)	(3)	(4)	(5)	(6)
Pengeluaran Konsumsi Rumah Tangga <i>Household Consumption Expenditure</i>	17 472 792,56	18 334 958,09	18 127 782,09	18 722 106,84	19 728 500,82
Pengeluaran Konsumsi LNPRT <i>NPISH Consumption Expenditure</i>	278 811,45	311 321,33	303 607,15	308 964,29	318 307,23
Pengeluaran Konsumsi Pemerintah <i>Government Consumption Expenditure</i>	1 430 372,52	1 486 312,49	1 414 511,49	1 429 946,98	1 440 876,20
Pembentukan Modal Tetap Bruto <i>Gross Fixed Capital Formation</i>	5 918 471,59	6 264 364,79	5 848 375,27	6 302 769,83	6 561 737,11
Perubahan Inventori <i>Changes in Inventories</i>	530 262,71	552 765,62	841 447,31	662 506,25	891 567,14
Net Ekspor Barang dan Jasa/Net <i>Exports of Goods and Services</i>	-274 251,32	-96 663,21	-168 462,07	-71 148,23	-11 179,93
Produk Domestik Bruto/Gross Domestic Product	25 356 459,51	26 853 059,12	26 367 261,24	27 355 145,96	28 929 808,57

Sumber/Source: Badan Pusat Statistik Kabupaten Sragen/ BPS-Statistics of Sragen Regency

Tabel
Table 12.7**Distribusi Persentase Produk Domestik Regional Bruto Atas Dasar Harga Berlaku Menurut Jenis Pengeluaran (juta rupiah), 2018–2022**
Percentage Distribution of Gross Regional Domestic Product at Current Market Prices by Type of Expenditure (million rupiahs), 2018–2022

Jenis Pengeluaran Type of Expenditure	2018	2019	2020	2021^x	2022^{xx}
(1)	(2)	(3)	(4)	(5)	(6)
Pengeluaran Konsumsi Rumah Tangga <i>Household Consumption Expenditure</i>	70,01	70,01	69,76	68,78	68,30
Pengeluaran Konsumsi LNPRT <i>NPISH Consumption Expenditure</i>	1,23	1,30	1,29	1,26	1,26
Pengeluaran Konsumsi Pemerintah <i>Government Consumption Expenditure</i>	6,50	6,31	5,98	5,88	5,45
Pembentukan Modal Tetap Bruto <i>Gross Fixed Capital Formation</i>	24,19	24,50	22,91	23,53	23,23
Perubahan Inventori <i>Changes in Inventories</i>	1,71	1,50	1,60	1,44	1,80
Net Ekspor Barang dan Jasa/Net <i>Exports of Goods and Services</i>	3,64	3,63	1,54	0,89	-0,04
Produk Domestik Bruto/Gross Domestic Product	100,00	100,00	100,00	100,00	100,00

Sumber/Source: Badan Pusat Statistik Kabupaten Sragen/ BPS-Statistics of Sragen Regency

Tabel
Table 12.8

Laju Pertumbuhan Produk Domestik Regional Bruto Atas Dasar Harga Konstan 2010 Menurut Jenis Pengeluaran (juta rupiah), 2018–2022
Growth Rate of Gross Regional Domestic Product at 2010 Constant Market Prices by Type of Expenditure (million rupiahs), 2018–2022

Jenis Pengeluaran <i>Type of Expenditure</i>	2018	2019	2020	2021^x	2022^{xx}
(1)	(2)	(3)	(4)	(5)	(6)
Pengeluaran Konsumsi Rumah Tangga <i>Household Consumption Expenditure</i>	6,24	4,93	-1,13	3,28	5,43
Pengeluaran Konsumsi LNPR <i>NPISH Consumption Expenditure</i>	7,04	11,66	-2,48	1,76	3,02
Pengeluaran Konsumsi Pemerintah <i>Government Consumption Expenditure</i>	2,78	3,91	-4,83	1,09	0,76
Pembentukan Modal Tetap Bruto <i>Gross Fixed Capital Formation</i>	7,87	5,84	-6,64	7,77	4,11
Perubahan Inventori <i>Changes in Inventories</i>	-	-	-	-	34,57
Net Ekspor Barang dan Jasa/Net <i>Exports of Goods and Services</i>	-	-	-	-	81,61
Produk Domestik Bruto/ <i>Gross Domestic Product</i>	5,75	5,90	-1,81	3,75	5,76

Sumber/Source: Badan Pusat Statistik Kabupaten Sragen/ BPS-Statistics of Sragen Regency

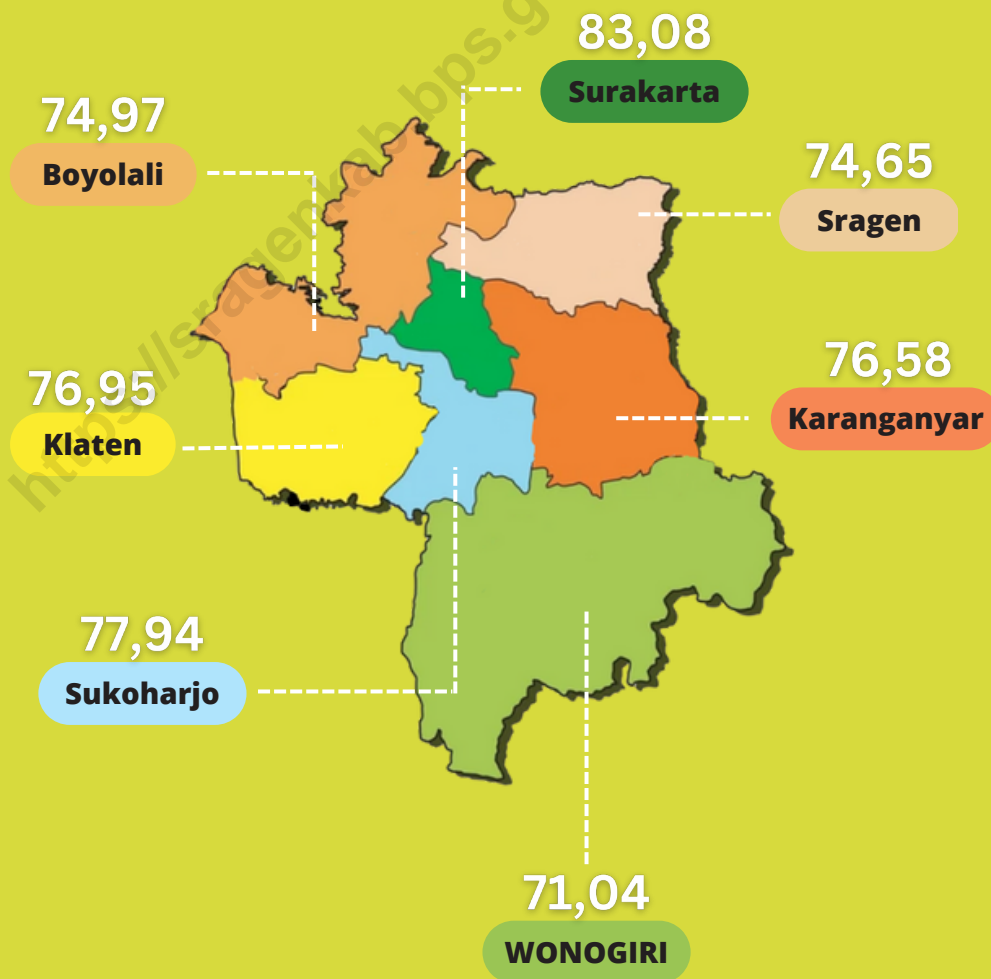
PERBANDINGAN ANTAR KABUPATEN/KOTA

Regency/Municipal Comparison

13

Indek Pembangunan Manusia Karesidenan Surakarta Tahun 2022

Human Development Index of Surakarta Residency in 2022



PENJELASAN TEKNIS

1. Sensus Penduduk berarti perhitungan jumlah penduduk secara periodik. Data yang dicapai, biasanya bukan saja meliputi jumlah orang, tetapi juga fakta mengenai misalnya jenis kelamin, usia, bahasa, dan hal-hal lain yang dianggap perlu. Dalam publikasi ini ditampilkan jumlah penduduk hasil sensus penduduk untuk tahun 2000 dan 2010.
2. Laju Pertumbuhan Produk Domestik Regional Bruto (PDRB) atas dasar harga konstan diperoleh dengan mengurangi nilai pada tahun ke n dengan nilai pada tahun ke $(n-1)$ dibagi dengan nilai pada tahun ke $(n-1)$ dikalikan dengan 100 persen. Laju pertumbuhan PDRB menunjukkan tingkat perkembangan riil dari agregat pendapatan untuk masing-masing tahun dibandingkan dengan tahun sebelumnya.
3. Penduduk Miskin adalah penduduk yang memiliki rata-rata pengeluaran perkapita perbulan dibawah garis kemiskinan.
4. Garis Kemiskinan (GK) merupakan penjumlahan dari Garis Kemiskinan Makanan (GKM) dan Garis Kemiskinan Non Makanan (GKNM).

TECHNICAL NOTES

1. *Population Census means counting number of populations periodically. Data that is achieved, not only number of populations but also the fact of gender, age, language and other matters deemed necessary. In this publication the result displayed a population census for 2000 and 2010.*
2. *Growth rate of Domestic Regional Product (GDRP) at constant market place obtained by subtracting the value of GDRP year n with the value of GDRP year $n-1$ divided by value of GDRP year $n-1$ then multiplied by 100 percent. The growth rate of GDRP explains the income growth during the given period.*
3. *Poor People is a person whose expenditure per capita per month is below the poverty line is considered to be poor.*
4. *Poverty Line is the sum of Food Poverty Line (FPL) and Non-Food Poverty Line (NFPL).*

5. Garis Kemiskinan Makanan (GKM) merupakan nilai pengeluaran kebutuhan minimum makanan yang disetarakan dengan 2.100 kilo kalori perkapita perhari. Paket komoditi kebutuhan dasar makanan diwakili oleh 52 jenis komoditi (padi-padian, ikan, daging, telur dan susu, sayuran, minyak dan lemak, dll)
6. Indeks Pembangunan Manusia (IPM) menjelaskan bagaimana penduduk dapat mengakses hasil pembangunan dalam memperoleh pendapatan, kesehatan, pendidikan, dan sebagainya.
5. *The Food Poverty Line refers to the requirement of 2,100 kcal per capita per day. Package of basic needs of food commodities represented by 52 types of commodities (rice-grains, fish, meat, eggs and dairy, vegetables, oils and fats, etc.)*
6. *Human Developing Index (HDI) explain how residents can access development results in obtaining income, health , education , and so forth.*

Tabel
Table 13.1**Jumlah Penduduk Menurut Kabupaten/Kota di Provinsi
Jawa Tengah (ribu), 2018–2022**
**Population by Regency/Municipality in Jawa Tengah
Province (thousand), 2018–2022**

Kabupaten/Kota Regency/Municipality	2018 ¹⁾	2020 ¹⁾	2020 ²⁾	2021 ²⁾	2022 ³⁾
(1)	(2)	(3)	(4)	(5)	(6)
Kabupaten/Regency					
1. Cilacap	1 712 871	1 718 824	1 944 857	1 963 824	1 988 622
2. Banyumas	1 672 817	1 685 078	1 776 918	1 789 630	1 806 013
3. Purbalingga	921 639	929 403	998 561	1 007 794	1 019 840
4. Banjarnegara	914 523	918 715	1 017 767	1 026 866	1 038 718
5. Kebumen	1 190 280	1 192 013	1 350 438	1 361 913	1 376 825
6. Purworejo	713 761	714 816	769 880	773 588	778 257
7. Wonosobo	784 353	786 703	879 124	886 613	896 346
8. Magelang	1 274 881	1 284 627	1 299 859	1 305 512	1 312 573
9. Boyolali	976 026	980 086	1 062 713	1 070 247	1 079 952
10. Klaten	1 166 748	1 169 330	1 260 506	1 267 272	1 275 850
11. Sukoharjo	881 673	887 484	907 587	911 603	916 627
12. Wonogiri	953 250	954 646	1 043 177	1 049 292	1 057 087
13. Karanganyar	875 946	882 473	931 963	938 808	947 642
14. Sragen	884 448	886 196	976 951	983 641	992 243
15. Grobogan	1 366 498	1 371 423	1 453 526	1 460 873	1 470 150
16. Blora	858 795	860 957	884 333	886 147	888 224
17. Rembang	631 293	635 294	645 333	647 766	650 770
18. Pati	1 248 286	1 253 363	1 324 188	1 330 983	1 339 572
19. Kudus	858 153	867 154	849 184	852 443	856 472
20. Jepara	1 236 006	1 252 090	1 184 947	1 188 510	1 192 811
21. Demak	1 147 557	1 157 421	1 203 956	1 212 377	1 223 217
22. Semarang	1 036 929	1 049 002	1 053 094	1 059 844	1 068 492
23. Temanggung	762 776	768 405	790 174	794 403	799 764
24. Kendal	960 322	966 313	1 018 505	1 025 020	1 033 367
25. Batang	759 529	764 970	801 718	807 005	813 791
26. Pekalongan	888 491	893 290	968 821	976 504	986 455
27. Pemalang	1 294 639	1 296 559	1 471 489	1 484 209	1 500 754
28. Tegal	1 431 375	1 433 464	1 596 996	1 608 611	1 623 595
29. Brebes	1 795 513	1 800 142	1 978 759	1 992 685	2 010 617
Kota/Municipality					
1. Magelang	121 372	121 555	121 526	121 610	121 675
2. Surakarta	515 865	517 045	522 364	522 728	523 008
3. Salatiga	190 872	193 231	192 322	193 525	195 065
4. Semarang	1 779 757	1 806 319	1 653 524	1 656 564	1 659 975
5. Pekalongan	303 235	305 505	307 150	308 310	309 742
6. Tegal	248 008	248 635	273 825	275 781	278 299
Jawa Tengah	34 358 487	34 552 531	36 516 035	36 742 501	37 032 410

Sumber/Source: BPS, Sensus Penduduk (SP) 2010 dan Proyeksi Penduduk Interim 2020-2023/BPS-Statistics Indonesia, 2010 Population Census and Indonesia Population Projection 2020-2023

Keterangan :

- 1) Proyeksi Penduduk Hasil SUPAS 2015/Population Projection Result of SUPAS 2015
- 2) Sensus Penduduk 2021 / 2021 Population Census
- 3) Proyeksi Penduduk Interim 2021-2023/ Interim Population Projection 2021-2023

Tabel
Table 13.2

Laju Pertumbuhan Produk Domestik Regional Bruto Atas Dasar Harga Konstan 2010 Menurut Kabupaten/Kota di Provinsi Jawa Tengah (persen), 2018–2022
Rate of Growth of Gross Regional Domestic Products at Constant 2010 Prices by Regency/Municipality in Jawa Tengah Province (percent), 2018–2022

Kabupaten/Kota Regency/Municipality		2019	2020	2021 ^x	2022 ^{xx}
(1)		(3)	(4)	(5)	(6)
Kabupaten/Regency					
1.	Cilacap	2,27	- 10,28	2,15	5.13
2.	Banyumas	6,32	- 1,65	4,00	5.86
3.	Purbalingga	5,64	- 1,18	3,19	5.41
4.	Banjarnegara	5,60	- 1,32	3,26	5.29
5.	Kebumen	5,52	- 1,45	3,71	5.79
6.	Purworejo	5,44	- 1,61	3,38	5.36
7.	Wonosobo	5,57	- 1,64	3,68	5.02
8.	Magelang	5,30	- 1,67	3,48	5.46
9.	Boyolali	5,96	- 1,20	4,63	6.33
10.	Klaten	5,48	- 1,17	3,82	5.90
11.	Sukoharjo	5,92	- 1,70	3,82	5.61
12.	Wonogiri	5,14	- 1,41	3,35	5.63
13.	Karanganyar	5,76	- 1,87	3,57	5.87
14.	Sragen	5,90	- 1,81	3,75	5.76
15.	Grobogan	5,37	- 1,57	3,78	5.98
16.	Blora	4,05	- 4,56	3,68	2.68
17.	Rembang	5,20	- 1,49	3,85	5.55
18.	Pati	5,81	- 1,16	3,38	5.56
19.	Kudus	3,09	- 3,11	- 1,98	2.23
20.	Jepara	6,02	- 1,92	4,63	5.95
21.	Demak	5,36	- 0,23	2,62	5.25
22.	Semarang	5,39	- 2,67	3,63	5.31
23.	Temanggung	5,05	- 2,13	3,34	5.20
24.	Kendal	5,71	- 1,51	3,89	5.69
25.	Batang	5,39	- 1,29	4,88	5.97
26.	Pekalongan	5,35	- 1,89	3,54	5.11
27.	Pemalang	5,80	- 0,61	4,19	5.08
28.	Tegal	5,56	- 1,48	3,72	5.14
29.	Brebes	5,76	- 0,47	2,33	5.61
Kota/Municipality					
1.	Magelang	5,41	- 2,45	3,20	5.77
2.	Surakarta	5,78	- 1,76	4,01	6.25
3.	Salatiga	5,90	- 1,68	3,33	5.53
4.	Semarang	6,81	- 1,85	5,16	5.73
5.	Pekalongan	5,50	- 1,87	3,59	5.76
6.	Tegal	5,77	- 2,29	3,12	5.16

Sumber/Source: BPS Provinsi Jawa Tengah/ BPS-Statistics of Jawa Tengah Province

Tabel
Table 13.3**Jumlah Penduduk Miskin Menurut Kabupaten/Kota di
Provinsi Jawa Tengah (ribu), 2018–2022**
**Number of Poor Population by Regency/Municipality in
Jawa Tengah Province (thousand), 2018–2022**

Kabupaten/Kota Regency/Municipality	2018	2020	2020	2021	2022
(1)	(2)	(3)	(4)	(5)	(6)
Kabupaten/Regency					
1. Cilacap	193,2	185,2	198,6	201,71	190,96
2. Banyumas	226,2	211,7	225,8	232,91	220,47
3. Purbalingga	144,2	140,1	149,5	153,08	145,33
4. Banjarnegara	141,7	136,1	144,9	150,19	141,25
5. Kebumen	208,7	201,3	211,1	212,92	196,16
6. Purworejo	83,6	82,2	84,8	88,80	82,64
7. Wonosobo	138,3	131,4	137,6	139,67	128,11
8. Magelang	143,4	137,5	146,3	154,91	145,33
9. Boyolali	98,2	93,8	100,6	104,82	97,18
10. Klaten	151,7	144,1	151,8	158,23	144,87
11. Sukoharjo	65,4	63,6	68,9	73,84	68,72
12. Wonogiri	102,8	98,3	104,4	110,46	105,19
13. Karanganyar	87,8	84,5	91,7	95,41	88,56
14. Sragen	116,4	113,8	119,4	122,91	115,14
15. Grobogan	168,7	161,9	172,3	175,72	163,20
16. Blora	102,5	97,9	103,7	107,05	99,83
17. Rembang	97,4	95,3	100,1	101,40	94,56
18. Pati	123,9	119,0	127,4	128,74	118,04
19. Kudus	60,0	58,0	64,2	67,06	66,06
20. Jepara	86,5	83,5	91,1	95,22	89,08
21. Demak	144,1	137,6	146,9	151,74	143,01
22. Semarang	75,7	73,9	79,9	83,61	78,60
23. Temanggung	75,4	72,6	77,3	79,09	73,04
24. Kendal	94,7	91,2	97,5	100,00	93,03
25. Batang	66,1	64,1	70,6	74,91	69,94
26. Pekalongan	89,5	87,0	91,9	95,26	87,53
27. Pemalang	208,3	200,7	209,0	215,08	195,84
28. Tegal	114,1	109,9	117,5	123,52	113,62
29. Brebes	309,2	293,2	308,8	314,95	290,66
Kota/Municipality					
1. Magelang	9,6	9,1	9,3	9,44	8,65
2. Surakarta	47,0	45,2	47,0	48,78	45,94
3. Salatiga	9,2	9,2	9,7	10,14	9,45
4. Semarang	73,7	72,0	79,6	84,45	79,87
5. Pekalongan	20,5	20,2	22,2	23,49	21,81
6. Tegal	19,4	18,6	19,5	20,27	19,78
Jawa Tengah	3 897,2	3 743,2	3 980,9	4 109,75	3 831,44

Sumber/Source: BPS-Survei Sosial Ekonomi Nasional/BPS-National Socio Economic Survey

Tabel
Table 13.4

**Indeks Pembangunan Manusia Menurut Kabupaten/Kota
di Provinsi Jawa Tengah, 2018–2022**
**Human Development Index by Regency/Municipality in
Jawa Tengah Province, 2018–2022**

Kabupaten/Kota Regency/Municipality	2018	2020	2020	2021	2022
(1)	(2)	(3)	(4)	(5)	(6)
Kabupaten/Regency					
1. Cilacap	69,56	69,98	69,95	70,42	70,99
2. Banyumas	71,30	71,96	71,98	72,44	73,17
3. Purbalangga	68,41	68,99	68,97	69,15	69,54
4. Banjarnegara	66,54	67,34	67,45	67,86	68,61
5. Kebumen	68,80	69,60	69,81	70,05	70,79
6. Purworejo	71,87	72,50	72,68	72,98	73,60
7. Wonosobo	67,81	68,27	68,22	68,43	68,89
8. Magelang	69,11	69,87	69,87	70,12	70,85
9. Boyolali	73,22	73,80	74,25	74,40	74,97
10. Klaten	74,79	75,29	75,56	76,12	76,95
11. Sukoharjo	76,07	76,84	76,98	77,13	77,94
12. Wonogiri	69,37	69,98	70,25	70,49	71,04
13. Karanganyar	75,54	75,89	75,86	75,99	76,58
14. Sragen	72,96	73,43	73,95	74,08	74,65
15. Grobogan	69,32	69,86	69,87	70,41	70,97
16. Blora	67,95	68,65	68,84	69,37	69,95
17. Rembang	69,46	70,15	70,02	70,43	71,00
18. Pati	70,71	71,35	71,77	72,28	73,14
19. Kudus	74,58	74,94	75,00	75,16	75,89
20. Jepara	71,38	71,88	71,99	72,36	73,15
21. Demak	71,26	71,87	72,22	72,57	73,36
22. Semarang	73,61	74,14	74,10	74,24	74,67
23. Temanggung	68,83	69,56	69,57	69,88	70,77
24. Kendal	71,28	71,97	72,29	72,50	73,19
25. Batang	67,86	68,42	68,65	68,92	69,45
26. Pekalongan	68,97	69,71	69,63	70,11	70,81
27. Pemalang	65,67	66,32	66,32	66,56	67,19
28. Tegal	67,33	68,24	68,39	68,79	69,53
29. Brebes	65,68	66,12	66,11	66,32	67,03
Kota/Municipality					
1. Magelang	78,31	78,80	78,99	79,43	80,39
2. Surakarta	81,46	81,86	82,21	82,62	83,08
3. Salatiga	82,41	83,12	83,14	83,60	84,35
4. Semarang	82,72	83,19	83,05	83,55	84,08
5. Pekalongan	74,24	74,77	74,98	75,40	75,90
6. Tegal	74,44	74,93	75,07	75,52	76,15
Jawa Tengah	71,12	71,73	71,87	72,16	72,79

Sumber/Source: BPS, Seri Publikasi Indeks Pembangunan Manusia/BPS Statistics Indonesia, Series of Publication of Human Development Index

Tabel
Table 13.5

**Persentase Penduduk Miskin Menurut Kabupaten/Kota di
Provinsi Jawa Tengah, 2018-2022**
*Percentage of Poor People by Regency/Municipality in Jawa
Tengah Province, 2018-2022*

Kabupaten/Kota Regency/Municipality	2018	2020	2020	2021	2022
(1)	(2)	(3)	(4)	(5)	(6)
Kabupaten/Regency					
1. Cilacap	11,25	10,73	11,46	11,67	11,02
2. Banyumas	13,50	12,53	13,26	13,66	12,84
3. Purbalingga	15,62	15,03	15,90	16,24	15,30
4. Banjarnegara	15,46	14,76	15,64	16,23	15,20
5. Kebumen	17,47	16,82	17,59	17,83	16,41
6. Purworejo	11,67	11,45	11,78	12,40	11,53
7. Wonosobo	17,58	16,63	17,36	17,67	16,17
8. Magelang	11,23	10,67	11,27	11,91	11,09
9. Boyolali	10,04	9,53	10,18	10,62	9,82
10. Klaten	12,96	12,28	12,89	13,49	12,33
11. Sukoharjo	7,41	7,14	7,68	8,23	7,61
12. Wonogiri	10,75	10,25	10,86	11,55	10,99
13. Karanganyar	10,01	9,55	10,28	10,68	9,85
14. Sragen	13,12	12,79	13,38	13,83	12,94
15. Grobogan	12,31	11,77	12,46	12,74	11,80
16. Blora	11,90	11,32	11,96	12,39	11,53
17. Rembang	15,41	14,95	15,60	15,80	14,65
18. Pati	9,90	9,46	10,08	10,21	9,33
19. Kudus	6,98	6,68	7,31	7,60	7,41
20. Jepara	7,00	6,66	7,17	7,44	6,88
21. Demak	12,54	11,86	12,54	12,92	12,09
22. Semarang	7,29	7,04	7,51	7,82	7,27
23. Temanggung	9,87	9,42	9,96	10,17	9,33
24. Kendal	9,84	9,41	9,99	10,24	9,48
25. Batang	8,69	8,35	9,13	9,68	8,98
26. Pekalongan	10,06	9,71	10,19	10,57	9,67
27. Pemalang	16,04	15,41	16,02	16,56	15,06
28. Tegal	7,94	7,64	8,14	8,60	7,90
29. Brebes	17,17	16,22	17,03	17,43	16,05
Kota/Municipality					
1. Magelang	7,87	7,46	7,58	7,75	7,10
2. Surakarta	9,08	8,70	9,03	9,40	8,84
3. Salatiga	4,84	4,76	4,94	5,14	4,73
4. Semarang	4,14	3,98	4,34	4,56	4,25
5. Pekalongan	6,75	6,60	7,17	7,59	7,00
6. Tegal	7,81	7,47	7,80	8,12	7,91
Jawa Tengah	11,32	10,80	11,41	11,79	10,93

Sumber/Source: Survei Sosial Ekonomi Nasional/National Socio Economic Survey

Tabel 13.6
Table

Tingkat Pengangguran Terbuka dan Tingkat Partisipasi Angkatan Kerja (TPAK) Menurut Kabupaten/Kota di Provinsi Jawa Tengah, 2020-2022
Unemployment Rate (UR) and Labour Force Participation Rate (LFPR) by Regency/Municipality in Jawa Tengah Province, 2020-2022

Kabupaten/Kota Regency/Municipality	TPT/ UR			TPAK/ LFPR		
	2020	2021	2022	2020	2021	2022
(1)	(2)	(3)	(4)	(5)	(6)	
Kabupaten/Regency						
1. Cilacap	9,10	9,97	9,62	67,79	62,91	65,65
2. Banyumas	6,00	6,05	6,05	66,66	65,07	64,75
3. Purbalingga	6,10	6,05	5,23	69,89	69,52	73,47
4. Banjarnegara	5,86	5,86	6,38	69,69	69,76	72,17
5. Kebumen	6,07	6,03	5,92	69,63	67,76	71,57
6. Purworejo	4,04	3,59	4,45	70,05	73,29	72,38
7. Wonosobo	5,37	5,26	5,01	71,26	70,77	74,55
8. Magelang	4,27	5,03	4,97	76,60	75,78	79,57
9. Boyolali	5,28	5,09	4,92	75,11	75,79	75,51
10. Klaten	5,46	5,48	4,31	68,33	66,89	68,66
11. Sukoharjo	6,93	3,32	2,47	68,74	68,78	67,38
12. Wonogiri	4,27	2,43	1,95	74,69	73,09	74,87
13. Karanganyar	5,96	5,89	5,70	73,55	73,15	70,70
14. Sragen	4,75	4,76	4,69	68,44	71,74	69,40
15. Grobogan	4,50	4,38	4,40	69,77	72,88	72,05
16. Blora	4,89	3,81	3,70	71,90	70,54	75,08
17. Rembang	4,83	3,67	1,76	65,17	70,67	73,98
18. Pati	4,74	4,60	4,45	63,85	68,99	71,52
19. Kudus	5,53	3,77	3,21	74,50	74,77	70,99
20. Jepara	6,70	4,23	4,10	69,92	69,55	69,74
21. Demak	7,31	5,28	6,11	69,79	66,23	66,97
22. Semarang	4,57	5,02	4,81	75,07	74,10	75,42
23. Temanggung	3,85	2,62	2,54	58,73	74,01	76,14
24. Kendal	7,56	7,55	7,34	70,50	69,93	73,44
25. Batang	6,92	6,59	6,64	69,78	71,40	74,90
26. Pekalongan	6,97	4,28	3,23	71,23	71,46	70,40
27. Pemalang	7,64	6,71	6,63	65,57	65,90	69,91
28. Tegal	9,82	9,97	9,64	66,52	66,24	65,54
29. Brebes	9,83	9,78	9,48	66,65	63,97	66,01
Kota/Municipality						
1. Magelang	8,59	8,73	6,71	67,61	67,07	67,56
2. Surakarta	7,92	7,85	5,83	68,84	66,89	68,15
3. Salatiga	7,44	7,26	5,58	70,23	70,36	71,00
4. Semarang	9,57	9,54	7,60	69,89	69,41	70,96
5. Pekalongan	7,02	6,89	4,98	66,45	75,77	70,35
6. Tegal	8,40	8,25	6,68	64,57	68,25	68,60
Jawa Tengah	6,48	5,95	5,57	69,43	69,58	70,84

Catatan/Notes : Penghitungan dengan menggunakan penimbang hasil proyeksi SUPAS 2015

Sumber/Source : Survei Angkatan Kerja Nasional Agustus/ August National Labor Force Survey

Tabel 13.7
Table

Tingkat Pengangguran Terbuka dan Tingkat Partisipasi Angkatan Kerja (TPAK) Menurut Kabupaten/Kota di Provinsi Jawa Tengah, 2022
Unemployment Rate (UR) and Labour Force Participation Rate (LFPR) by Regency/Municipality in Jawa Tengah Province, 2022

Kabupaten/Kota Regency/Municipality	Angkatan Kerja/Economically Active			Bukan Angkatan Kerja Economically Inactive
	Bekerja Working	Pengang- guran Terbuka Unemployment	"Jumlah Total"	
(1)	(2)	(3)	(4)	(5)
Kabupaten/Regency				
1. Cilacap	788 513	83 941	872 454	456 410
2. Banyumas	817 989	52 713	870 702	474 019
3. Purbalingga	510 319	28 188	538 507	194 496
4. Banjarnegara	487 714	33 248	520 962	200 916
5. Kebumen	619 368	38 969	658 337	261 523
6. Purworejo	393 775	18 354	412 129	157 254
7. Wonosobo	431 010	22 714	453 724	154 933
8. Magelang	781 195	40 895	822 090	211 027
9. Boyolali	562 948	29 106	592 054	192 058
10. Klaten	623 119	28 058	651 177	297 279
11. Sukoharjo	475 594	12 068	487 662	236 114
12. Wonogiri	578 089	11 492	589 581	197 907
13. Karanganyar	476 875	28 810	505 685	209 526
14. Sragen	470 456	23 163	493 619	217 670
15. Grobogan	744 832	34 305	779 137	302 286
16. Blora	500 373	19 243	519 616	172 451
17. Rembang	375 614	6 723	382 337	134 497
18. Pati	692 477	32 270	724 747	288 585
19. Kudus	485 048	16 072	501 120	204 793
20. Jepara	671 473	28 683	700 156	303 790
21. Demak	571 566	37 188	608 754	300 203
22. Semarang	619 227	31 270	650 497	212 027
23. Temanggung	460 765	12 024	472 789	148 198
24. Kendal	524 396	41 540	565 936	204 706
25. Batang	426 004	30 301	456 305	152 951
26. Pekalongan	467 510	15 588	483 098	203 169
27. Pemalang	642 038	45 587	687 625	295 983
28. Tegal	643 030	68 576	711 606	374 145
29. Brebes	826 023	86 501	912 524	469 787
Kota/Municipality				
1. Magelang	62 347	4 487	66 834	32 087
2. Surakarta	271 928	16 849	288 777	134 990
3. Salatiga	108 396	6 409	114 805	46 897
4. Semarang	994 091	81 736	1 075 827	440 370
5. Pekalongan	161 470	8 470	169 940	71 632
6. Tegal	124 887	8 934	133 821	61 246
Jawa Tengah	18 390 459	1 084 475	19 474 934	8 015 925

Sumber/Source: Survei Angkatan Kerja Nasional Agustus/ August National Labor Force Survey

ST 2023

SENSUS PERTANIAN

BerAKHLAK

Berorientasi Pelayanan Akuntabel Kompeten
Harmonis Loyal Adaptif Kolaboratif

DATA

MENCERDASKAN BANGSA

— *Enlighten The Nation* —



BADAN PUSAT STATISTIK

KABUPATEN SRAGEN

BPS-STATISTICS OF SRAGEN REGENCY

Jl. Letjen Suprpto 48 Sragen Jawa Tengah

Telp.: 0271-891151, Fax.: (0271) 894266

Homepage: <http://sragenkab.bps.go.id>, E-mail: bps3314@bps.go.id

ISSN 0215 6229

