



# **KABUPATEN KARANGANYAR**

# **DALAM ANGKA 2023**

**KARANGANYAR REGENCY IN FIGURES**





**KABUPATEN KARANGANYAR**  
**DALAM ANGKA** 2023  
KARANGANYAR REGENCY IN FIGURES

<https://karanganyarkab.go.id>

**KABUPATEN KARANGANYAR DALAM ANGKA**  
***Karanganyar Regency in Figures***  
**2023**

ISSN: 0215-6172

No. Publikasi/*Publication Number*: 33130.2307

Katalog /*Catalog*: 1102001.3313

Ukuran Buku/*Book Size*: 14,8 cm x 21 cm

Jumlah Halaman/*Number of Pages* : xlviii + 391 hal/*pages*

Naskah/*Manuscript*:

BPS Kabupaten Karanganyar

*BPS-Statistics of Karanganyar Regency*

Penyunting/*Editor*:

BPS Kabupaten Karanganyar

*BPS-Statistics of Karanganyar Regency*

Gambar Kover/*Cover Design*:

Seksi Integrasi Pengolahan dan Diseminasi Statistik

*Section of Integration Processing and Statistics Dissemination*

Ilustrasi Kover/*Cover Illustration*:

Seksi Integrasi Pengolahan dan Diseminasi Statistik

*Section of Integration Processing and Statistics Dissemination*

Diterbitkan oleh/*Published by*:

©BPS Kabupaten Karanganyar/*BPS-Statistics of Karanganyar Regency*

Dicetak oleh/*Printed by*:

BPS Kabupaten Karanganyar/*BPS-Statistics of Karanganyar Regency*

Dilarang mengumumkan, mendistribusikan, mengomunikasikan, dan/atau menggandakan sebagian atau seluruh isi buku ini untuk tujuan komersil tanpa izin tertulis dari Badan Pusat Statistik.

*Prohibited to announce, distribute, communicate, and/or copy part or all of this book for commercial purpose without permission from BPS-Statistics Indonesia.*

**TIM PENYUSUN/TEAM MEMBERS**

**Pengarah/Director**

Dewi Trirahayuni, S.Si, M.Si

**Penanggung Jawab/Persons in Charge**

Dewi Trirahayuni, S.Si, M.Si

**Pengolah Data dan Penulis Naskah/Data Processing and Authors**

Christina Tri Cahyani, S.ST, M.Sc

**Penata Letak/Layout Designers**

Erliana Nurul Fatihah, S.Tr.Stat

Monica Nadia Ratri, S.Tr.Stat

Ajeng Wahyu Tri Yulinda, S.Tr.Stat

Nugraheni Putri Istiqomah, S.Tr.Stat

Ilham Aminu Rosyid, S.Tr.Stat



## KONTRIBUTOR DATA/DATA CONTRIBUTOR

1. Badan Pusat Statistik Kabupaten Karanganyar
2. Kementerian Agama Kabupaten Karanganyar
3. ATR/Badan Pertanahan Nasional Kabupaten Karanganyar
4. Sekretaris DPRD Kabupaten Karanganyar
5. Dinas Pemberdayaan Perempuan Perlindungan Anak Pengendalian Penduduk dan Keluarga Berencana Kabupaten Karanganyar
6. Dinas Komunikasi dan Informatika Kabupaten Karanganyar
7. Dinas Kearsipan dan Perpustakaan Kabupaten Karanganyar
8. Dinas Kependudukan dan Catatan Sipil Kabupaten Karanganyar
9. Dinas Kesehatan Kabupaten Karanganyar
10. Dinas Pariwisata, Pemuda, dan Olahraga Kabupaten Karanganyar
11. Dinas Penanaman Modal dan Pelayanan Terpadu Satu Pintu Kabupaten Karanganyar
12. Dinas Pendidikan dan Kebudayaan Kabupaten Karanganyar
13. Dinas Perdagangan, Tenaga Kerja, Koperasi dan Usaha Kecil dan Menengah Kabupaten Karanganyar
14. Dinas Perhubungan Kabupaten Karanganyar
15. Badan Kepegawaian dan Pengembangan Sumber Daya Manusia Kabupaten Karanganyar
16. Samsat Kabupaten Karanganyar
17. Badan Keuangan Daerah Kabupaten Karanganyar
18. Satuan Polisi Pamong Praja Kabupaten Karanganyar
19. Dinas Pemberdayaan Masyarakat dan Desa Kabupaten Karanganyar
20. Dinas Pertanian, Pangan dan Perikanan Kabupaten Karanganyar
21. Dinas Pekerjaan Umum dan Perumahan Rakyat Kabupaten Karanganyar
22. Badan Penanggulangan Bencana Daerah Kabupaten Karanganyar
23. Kepolisian Resort Kabupaten Karanganyar
24. Pengadilan Agama Kabupaten Karanganyar
25. Kejaksaan Negeri Kabupaten Karanganyar
26. Pengadilan Negeri Kabupaten Karanganyar
27. PT Pos Kabupaten Karanganyar
28. PT PLN Rayon Palur
29. PT PLN Rayon Karanganyar
30. Perusahaan Daerah Air Minum Kabupaten Karanganyar
31. Bank Indonesia
32. Kodim 0727 Karanganyar
33. Dinas Lingkungn Hidup Karanganyar









**KEPALA BPS KABUPATEN KARANGANYAR**  
**CHIEF STATISTICIAN OF KARANGANYAR REGENCY**



Dewi Trirahayuni, SSi, MSi





## KATA PENGANTAR

Puji dan syukur kami panjatkan kehadiran Allah SWT, karena atas rahmat dan hidayah-Nya Buku KABUPATEN KARANGANYAR DALAM ANGKA 2023 ini dapat kami selesaikan.

Data yang benar, akurat, relevan, mutakhir dan tepat waktu sangat diperlukan untuk menyusun perencanaan dan evaluasi kegiatan pembangunan yang telah dan akan dilaksanakan.

Data yang disajikan dalam buku ini bersumber dari dinas/instansi pemerintah di daerah Kabupaten Karanganyar, dengan demikian kemajuan yang dicapai merupakan keberhasilan pembangunan yang dilaksanakan pemerintah bersama masyarakat. Oleh karena itu penyusunan buku ini telah diupayakan penyajiannya secara terpadu serta disesuaikan dengan kebutuhan pembangunan dan konsumen data di daerah.

Kepada Bapak Bupati Karanganyar, Kepala Diskominfo serta semua dinas/instansi yang telah membantu dan berpartisipasi sehingga buku ini dapat kami terbitkan, kami ucapkan terima kasih.

Kami menyadari sepenuhnya, bahwa buku ini belum sempurna, karenanya kritik dan saran dari semua pihak, sangat kami harapkan guna perbaikan di masa yang akan datang.

Akhirnya dirasakan betapa besar manfaat partisipasi dan koordinasi dari seluruh dinas/instansi dalam usaha bersama menyajikan data yang baik, lengkap, mutakhir dan tepat waktu. Harapan kami agar kebersamaan ini dapat kita bina dan tingkatkan guna mewujudkan masyarakat Kabupaten Karanganyar yang maju, sejahtera dan berbudaya.

Karanganyar, Februari 2023  
Kepala BPS  
KABUPATEN KARANGANYAR

**Dewi Trirahayuni, SSi, MSi**



## PREFACE

*Praise and thanks we say to presence of Allah SWT , cause of Allah's blessing and giidance so the book of KARANGANYAR REGENCY IN FIGURES 2023 can be finished.*

*Correct data, accurate, relevant, recent and up to date are needed to compiling a planning and development activity evaluation that have been and will executed.*

*The source of data that presented in this book are from government services/ intitution in Karanganyar Regency, thereby, the progress that reached represent development efficacy that done by government and society. Therefore, the book compilation has been strived its presentation inwroughtly and appropriated with development and data consumer requirement in area.*

*For Regent of Karanganyar Regency, Head of Regional Communication & Information Services and all services/institution that help and participate so this book can we released, we saying thank utterance.*

*We realizing that the book is perfect yet, hence criticism and suggest from all party are expected to repair in the future.*

*At least, how great the benefit of participate and coordination from all services/ institution in effort to present good data, complete, recent and up to date. Our wish in order to this togetherness can we build and improve to realize advance, prosperous and cultured society of Karanganyar Regency.*

*Karanganyar, Februari 2023  
Chief Statistician of  
KARANGANYAR REGENCY*

*Dewi Trirahayuni, SSi, MSi*

## DAFTAR ISI / CONTENTS

	Halaman <i>Page</i>
Kata Pengantar/ <i>Preface</i> .....	xi
Daftar Isi/ <i>Contents</i> .....	xiii
Daftar Tabel/ <i>List of Tables</i> .....	xv
Daftar Gambar/ <i>List of Figures</i> .....	xxxix
Daftar Singkatan/ <i>List of Abbreviations</i> .....	xlv
Statistik Kunci/ <i>Key Statistics</i> .....	xlvii
1. Geografi dan Iklim/ <i>Geography and Climate</i> .....	1
2. Pemerintahan/ <i>Government</i> .....	19
3. Penduduk dan Ketenagakerjaan/ <i>Population and Employment</i> .....	51
4. Sosial dan Kesejahteraan Rakyat/ <i>Social and Welfare</i> .....	81
5. Pertanian, Kehutanan, Peternakan, dan Perikanan/ <i>Agriculture, Forestry, Livestock, and Fishery</i> .....	193
6. Industri, Pertambangan, dan Energi/ <i>Industry, Mining, and Energy</i> .....	255
7. Pariwisata/ <i>Tourism</i> .....	273
8. Transportasi dan Komunikasi/ <i>Transportation and Communication</i> .....	285
9. Perbankan, Koperasi, dan Harga-harga/ <i>Banking, Cooperative, dan Prices</i> .....	313
10. Pengeluaran Penduduk/ <i>Population Expenditure</i> .....	327
11. Perdagangan/ <i>Trade</i> .....	337
12. Sistem Neraca Regional/ <i>System of Regional Accounts</i> .....	347
13. Perbandingan Antar Kabupaten/Kota/ <i>Regency/Municipal Comparison</i> .....	371



## DAFTAR TABEL/LIST OF TABLES

### 1. GEOGRAFI DAN IKLIM/GEOGRAPHY AND CLIMATE

#### 1.1 KEADAAN GEOGRAFI

##### **GEOGRAPHY CONDITION**

- 1.1.1 Luas Daerah dan Jumlah Pulau Menurut Kecamatan di Kabupaten Karanganyar, 2022  
*Total Area and Number of Islands by Subdistrict in Karanganyar Regency/Municipality, 2022* ..... 8
- 1.1.2 Tinggi Wilayah dan Jarak ke Ibukota Kabupaten Menurut Kecamatan di Kabupaten Karanganyar, 2022  
*Altitude and Distance to the Capital of Regency by Subdistrict in Karanganyar Regency, 2022*..... 10
- 1.1.3 Luas Wilayah, Tanah Sawah, dan Tanah Kering Menurut Kecamatan di Kabupaten Karanganyar, 2022  
*Size Region Wetland, and Dry land in Karanganyar Regency, 2022* ..... 11
- 1.1.4 Luas wilayah Tanah Sawah Berdasarkan Jenis Irigasi Menurut Kecamatan di Kabupaten Karanganyar, 2022  
*Land Area of Wetland base type of Irrigation by Subdistrict in Karanganyar Regency, 2022*..... 12
- 1.1.5 Jumlah Penerbitan Sertifikat Tanah Berdasarkan Jenis Hak, Jumlah Bidang dan Luas (m<sup>2</sup>) di Kabupaten Karanganyar, 2022  
*Number of Land Certificate Publiation Based on Rights by Subdistrict in Karanganyar Regency, 2022* ..... 13
- 1.1.6 Indeks Kualitas Lingkungan Hidup (IKLH) Kabupaten Karanganyar Menurut Indikator Penyusunannya, 2020-2022  
*Environmental Quality Index in Karanganyar Regency Based on Its Constituent Indicators, 2020-2022*..... 15

#### 1.2 KEADAAN IKLIM

##### **CLIMATE CONDITION**

- 1.2.1 Banyaknya Hari Hujan (HR) dan Curah Hujan (MM) Menurut Bulan dan Tempat Pengukuran di Kabupaten Karanganyar, 2022



<i>Number of rainfall day and rainfall by month and place sizing in Karanganyar Regency, 2022 .....</i>	16
---	----

## **2. PEMERINTAHAN/GOVERNMENT**

### **2.1 WILAYAH ADMINISTRATIF**

#### **ADMINISTRATIVE AREA**

2.1.1	Jumlah Desa <sup>1</sup> /Kelurahan Menurut Kecamatan di Kabupaten Karanganyar, 2018–2022 <i>Number of Villages<sup>1</sup>/Kelurahan by Subdistrict in Karanganyar Regency, 2018–2022.....</i>	27
2.1.2	Banyaknya Desa, Kelurahan, Lingkungan, Dusun, Rukun Warga/Rukun Kampung, dan Rukun Tetangga Menurut Kecamatan di Kabupaten Karanganyar, 2022 <i>Number of Village, Ward, Environtment, Orchard, RW/RK and RT by Subdistrict in Karanganyar Regency, 2022 .....</i>	28
2.1.3	Banyaknya Desa/Kelurahan Menurut Kecamatan dan Klasifikasi Desa di Kabupaten Karanganyar, 2022 <i>Total of Village/Ward by Subdistrict and Village Classification in Karanganyar Regency, 2022 .....</i>	29

### **2.2 DEWAN PERWAKILAN RAKYAT DAERAH**

#### **REGIONAL HOUSE OF REPRESENTATIVE**

2.2.1	Jumlah Anggota Dewan Perwakilan Rakyat Daerah Menurut Kecamatan di Kabupaten Karanganyar, 2022 <i>Number of Regional House of Representatives's Members by Sub District in Karanganyar Regency, 2022 .....</i>	30
2.2.2	Jumlah Anggota Dewan Perwakilan Rakyat Daerah Menurut Partai Politik dan Jenis Kelamin di Kabupaten Karanganyar 2022 <i>Number of Regional House of Representatives's Members by Political Parties and Sex in Karanganyar Regency 2022.....</i>	31
2.2.3	Jumlah Keputusan yang Dihasilkan Anggota Dewan Perwakilan Rakyat Daerah Kabupaten Karanganyar, 2022 <i>Number of Decisions Produced by Representatives's Members</i>	

Karanganyar Regency, 2022..... 32

**2.3 SUMBER DAYA MANUSIA**

**HUMAN RESOURCES**

2.3.1 Jumlah Pegawai Negeri Sipil Menurut Jabatan dan Jenis Kelamin di Kabupaten Karanganyar, Desember 2021 dan Desember 2022  
*Number of Civil Servants by Occupation and Sex in Karanganyar Regency, Desember 2021 and Desember 2022* ..... 33

2.3.2 Jumlah Pegawai Negeri Sipil Menurut Tingkat Pendidikan dan Jenis Kelamin di Kabupaten Karanganyar, Desember 2021 dan Desember 2022  
*Number of Civil Servants by Educational Level and Sex in Karanganyar Regency, December 2021 and December 2022*..... 35

2.3.3 Jumlah Pegawai Negeri Sipil Menurut Tingkat Kepangkatan dan Jenis Kelamin di Kabupaten Karanganyar, Desember 2021 dan Desember 2022  
*Number of Civil Servants by Hierarchy and Sex in Karanganyar Regency, December 2021 and December 2022* ..... 37

2.3.4 Jumlah Pegawai Negeri Sipil Menurut Instansi dan Jenis Kelamin di Kabupaten Karanganyar, Desember 2021 dan Desember 2022  
*Number of Civil Servants by Agency and Sex in Karanganyar Regency, December 2021 and December 2022* ..... 39

2.3.5 Jumlah Personel Pangkalan Militer di Kabupaten Karanganyar, 2021 dan 2022  
*Number of Military Base Personnel in Karanganyar Regency, 2021 and 2022*..... 43

**2.4 KEUANGAN PEMERINTAH**

**GOVERNMENT FINANCE**

2.4.1 Anggaran dan Realisasi Pendapatan Pemerintah Kabupaten Karanganyar Menurut Jenis Pendapatan (rupiah), 2022  
*Budget and Actual Karanganyar Regency Government Revenues by Kind of Revenues (rupiahs), 2022* ..... 45

2.4.2 Anggaran dan Realisasi Belanja Pemerintah Kabupaten

	Halaman Page	
	Karanganyar Menurut Jenis Belanja (rupiah), 2022 <i>Budget and Actual Karanganyar Regency Government Expenditures by Kind of Expenditures (rupiahs), 2022</i> .....	46
2.4.3	Anggaran dan Realisasi Belanja Pemerintah Daerah Kabupaten Karanganyar Berdasarkan Fungsi (Rupiah), 2022 <i>Budget and Realization of Karanganyar Regency Government Expenditures by Function (Rupiah), 2022</i> .....	47
2.4.4	Anggaran Pembiayaan Kabupaten Karanganyar Menurut Jenis Belanja (rupiah), 2021–2022 <i>Budget Karanganyar Regency Government Financing (rupiahs), 2021–2022</i> .....	48
2.4.5	Realisasi Pembiayaan Kabupaten Karanganyar Menurut Jenis Belanja (rupiah), 2021-2022 <i>Actual Karanganyar Regency Government Financing (rupiahs), 2021-2022</i> .....	49
2.4.6	Realisasi Pajak Bumi dan Bangunan Kabupaten Karanganyar (rupiah), 2021–2022 <i>Actual Karanganyar Regency of Land and Building Tax (rupiah), 2021-2022</i> .....	50
<b>3.</b>	<b>PENDUDUK DAN KETENAGAKERJAAN/ POPULATION AND EMPLOYMENT</b>	
<b>3.1</b>	<b>PENDUDUK POPULATION</b>	
3.1.1	Penduduk, Laju Pertumbuhan Penduduk per Tahun, Distribusi Persentase Penduduk, Kepadatan Penduduk, Rasio Jenis Kelamin Penduduk Menurut Kecamatan di Kabupaten Karanganyar, 2022 <i>Population, Annual Population Growth Rate, Percentage Distribution of Population, Population Density, and Population Sex Ratio by Subdistrict in Karanganyar Regency 2022</i> .....	63
3.1.2	Jumlah Penduduk dan Rasio Jenis Kelamin Hasil Proyeksi SP2021 Menurut Kecamatan di Kabupaten Karanganyar, 2022 <i>Population and Sex Ratio Results of Projection Census Population</i>	

	Halaman Page
	2021 by Subdistrict in Karanganyar Regency, 2022..... 65
3.1.3	Proyeksi Penduduk Menurut Kecamatan di Kabupaten Karanganyar, 2018 - 2022 <i>Population Projection by Subdistrict in Karanganyar Regency, 2018- 2022</i> ..... 66
3.1.4	Banyaknya Penduduk Menurut Kelompok Umur dan Jenis Kelamin di Kabupaten Karanganyar, 2022 <i>Number of Population by Age Group and Sex in Karanganyar Regency, 2022</i> ..... 67
3.1.5	Jumlah Akta yang Dikeluarkan Oleh Dinas Catatan Sipil Menurut Bulan dan Jenis Akta di Kabupaten Karanganyar, 2022 <i>The Number of Certificates Issued By Demography and Civil Registration Services By Month and Type of the Certificates in Karanganyar Regency, 2022</i> ..... 68
<b>3.2</b>	<b>KETENAGAKERJAAN EMPLOYMENT</b>
3.2.1	Jumlah Penduduk Berumur 15 Tahun Keatas Menurut Jenis Kegiatan Selama Seminggu yang Lalu dan Jenis Kelamin di Kabupaten Karanganyar, 2022 <i>Population Aged 15 Years and Over by Type of Activity During The Previous Week and Sex in Karanganyar Regency, 2022</i> ..... 69
3.2.2	Penduduk Berumur 15 Tahun Ke Atas Menurut Pendidikan Tertinggi yang Ditamatkan dan Jenis Kegiatan Selama Seminggu yang Lalu di Kabupaten Karanganyar, 2022 <i>Population 15 Years of Age and Over by Educational attainment and type of activity during the previous week in Karanganyar Regency,2022</i> ..... 70
3.2.3	Penduduk Kabupaten Karanganyar Berumur 15 Tahun ke Atas Menurut Kelompok Umur dan Jenis Kegiatan Selama Seminggu yang lalu, 2022..... 72 <i>Population Aged 15 Years and Over According To Age Growth and Types of Activities during The Past Week in Karanganyar Regency, 2022</i> ..... 72
3.2.4	Penduduk Berumur 15 Tahun Ke Atas yang Bekerja Selama Seminggu yang Lalu Menurut Status Pekerjaan Utama dan

	Lapangan Pekerjaan Utama di Kabupaten Karanganyar, 2022 <i>Population 15 Years of Age and Over who Worked During The Previous Week by Main Employment Status and Main Employment Field in Karanganyar Regency, 2022 .....</i>	74
3.2.5	Penduduk Kabupaten Karanganyar Berumur 15 Tahun Ke Atas yang Bekerja Menurut Kelompok Umur dan Jumlah Jam Kerja Seluruhnya, 2022 <i>Population Aged 15 Years and Over Who Worked by Age Group and Total Working Hours in Karanganyar Regency, 2022.....</i>	77
3.2.6	Penduduk Kabupaten Karanganyar Berumur 15 Tahun Ke Atas yang Bekerja Selama Seminggu yang Lalu Menurut Status Pekerjaan Utama dan Pendidikan Tertinggi yang Ditamatkan, 2022 <i>Population Aged 15 Years and Over Who Worked for a Week Past According to Main Job Status and Highest Education Completed in Karanganyar Regency, 2022 .....</i>	78
3.2.7	Jumlah Pencari Kerja Terdaftar Menurut Tingkat Pendidikan yang Ditamatkan dan Jenis Kelamin di Kabupaten Karanganyar, 2022 <i>Number of Listed job Seeker by Graduated Education Level and Gender in Karanganyar Regency, 2022.....</i>	79
3.2.8	Jumlah Pencari Kerja yang Terdaftar dan yang Ditempatkan Menurut Tingkat Pendidikan yang Ditamatkan di Kabupaten Karanganyar, 2022 <i>Number of Listed and Placed Work Seeker by Graduated Education Level in Karanganyar Regency, 2022 .....</i>	80
<b>4.</b>	<b>SOSIAL DAN KESEJAHTERAAN RAKYAT/SOCIAL AND WELFARE</b>	
<b>4.1</b>	<b>PENDIDIKAN</b>	
	<b>EDUCATION</b>	
4.1.1	Jumlah Sekolah, Guru, dan Murid Taman Kanak-Kanak (TK) di Bawah Kementerian Pendidikan dan Kebudayaan Menurut Kecamatan di Kabupaten Karanganyar, 2021/2022 dan 2022/2023. <i>Number of Schools, Teachers, and Pupils in Kindergarten Under The Ministry of Education and Culture by Subdistrict in Karanganyar Regency, 2021/2022 dan 2022/2023 .....</i>	99

4.1.2	Jumlah Sekolah, Guru, dan Murid Raudatul Athfal (RA) di Bawah Kementerian Agama Menurut Kecamatan di Kabupaten Karanganyar, 2021/2022 dan 2022/2023 <i>Number of Schools, Teachers, and Pupils in Raudatul Athfal (RA) Under The Ministry of Religious Affairs by Subdistrict in Karanganyar Regency, 2021/2022 dan 2022/2023</i> .....	102
4.1.3	Jumlah Sekolah, Guru, dan Murid Sekolah Dasar (SD) di Bawah Kementerian Pendidikan dan Kebudayaan Menurut Kecamatan di Kabupaten Karanganyar, 2021/2022 dan 2022/2023 <i>Number of Schools, Teachers, and Pupils in Primary Schools Under The Ministry of Education and Culture by Subdistrict in Karanganyar Regency, 2021/2022 dan 2022/2023</i> .....	105
4.1.4	Jumlah Sekolah, Guru, dan Murid Madrasah Ibtidaiyah (MI) di Bawah Kementerian Agama Menurut Kecamatan di Kabupaten Karanganyar, 2021/2022 dan 2022/2023 .....	108
4.1.5	Jumlah Sekolah, Guru, dan Murid Sekolah Menengah Pertama (SMP) di Bawah Kementerian Pendidikan dan Kebudayaan Menurut Kecamatan di Kabupaten Karanganyar, 2021/2022 dan 2022/2023 <i>Number of Schools, Teachers, and Pupils in Lower Secondary School Under The Ministry of Education and Culture by Subdistrict in Karanganyar Regency, 2021/2022 dan 2022/2023</i> .....	111
4.1.6	Jumlah Sekolah, Guru, dan Murid Madrasah Tsanawiyah (MTs) di Bawah Kementerian Agama Menurut Kecamatan di Kabupaten Karanganyar, 2021/2022 dan 2022/2023 <i>Number of Schools, Teachers, and Pupils in Madrasah Tsanawiyah (MTs) Under The Ministry of Religious Affairs by Subdistrict in Karanganyar Regency, 2021/2022 dan 2022/2023</i> .....	114
4.1.7	Jumlah Sekolah, Guru, dan Murid Sekolah Menengah Atas (SMA) di Bawah Kementerian Pendidikan dan Kebudayaan Menurut Kecamatan di Kabupaten Karanganyar, 2021/2022 dan 2022/2023 <i>Number of Schools, Teachers, and Pupils in Upper Secondary Schools Under The Ministry of Education and Culture by Subdistrict in</i>	

	Halaman Page
	117
4.1.8	120
4.1.9	123
4.1.10	126
4.1.11	131
4.1.12	132
4.1.13	

	Halaman Page
<i>Karanganyar Regency, 2017-2022</i> .....	133
4.1.14 Persentase Penduduk Berumur 15 Tahun ke Atas yang Melek Huruf Menurut Kelompok Umur di Kabupaten Karanganyar, 2021 dan 2022 <i>Percentage of Literate People Aged 15 Years and Over by Age Group in Karanganyar Regency, 2021 and 2022</i> .....	134
<b>4.2 KESEHATAN HEALTH</b>	
4.2.1 Jumlah Desa <sup>1</sup> /Kelurahan yang Memiliki Sarana Kesehatan Menurut Kecamatan di Kabupaten Karanganyar, 2019–2022 <i>Number of Villages<sup>1</sup>/Kelurahan Having Health Facilities by Subdistrict in Karanganyar Regency, 2019–2022</i> .....	135
4.2.2 Persentase Penduduk yang Mempunyai Keluhan Kesehatan Selama Sebulan Terakhir Menurut Jenis Kelamin di Kabupaten Karanganyar, 2019–2022 <i>Percentage of People Who Had Health Complaint During a Month Prior to The Survey by Sex in Karanganyar Regency, 2019–2022</i> .....	141
4.2.3 Angka Kesakitan Menurut Jenis Kelamin di Kabupaten Karanganyar, 2018–2022 <i>Sickness Rate by Sex in Karanganyar Regency, 2018–2022</i> .....	142
4.2.4 Banyak Tenaga Kesehatan Menurut kecamatan di Kabupaten Karanganyar, 2022 <i>The Number of Paramedic by subdistrict in Karanganyar regency 2022</i>	143
4.2.5 Banyaknya Fasilitas Kesehatan Menurut Kecamatan di Kabupaten Karanganyar, 2022 <i>Number of Health Facility by subdistrict in Karanganyar regency 2022</i>	145
4.2.6 Banyaknya Posyandu Menurut Jenis dan Kecamatan di Kabupaten Karanganyar Tahun 2022 <i>Number of Hposyandu according type by subdistrict in Karanganyar regency 2022</i> .....	146
4.2.7 Jumlah Kasus Penyakit Menurut Kecamatan dan Jenis Penyakit di Kabupaten Karanganyar Tahun 2022 <i>Number of Disease Cases by subdistrict and type of Disease in Karanganyar Regency 2022</i> .....	147



4.2.8	Jangkauan Pelayanan Ibu Hamil dan Ibu bersalin Menurut Kecamatan di Kabupaten Karanganyar, 2022 <i>Service Pregnance ad bearing by Subdistrict in Karanganyar regency 2022 .....</i>	148
4.2.9	Jumlah Kematian pada ibu bersalin dan ibu nifas Menurut kecamatan di Kabupaten Karanganyar, 2022 <i>Number of Deaths in Maternity and Postpartum Mothers by subdistricts in Karanganyar Regency, 2022 .....</i>	149
4.2.10	Pelayanan Imunisasi Bagi Ibu Hamil, Bayi dan Murid Sekolah Dasar Dapat TT Menurut Kecamatan di Kabupaten Karanganyar, 2022 <i>Immunize Service for Pregnance, Infant and Student by Subdistrict in Karanganyar Regency, 2022 .....</i>	150
4.2.11	Jumlah Pasangan Usia Subur dan Peserta KB Aktif Menurut Kecamatan di Kabupaten Karanganyar 2022 <i>Number of Eligible Couples and Family Planning Participants by Subdistrict in Karanganyar Regency, 2022 .....</i>	151
4.2.12	Jumlah Klinik Keluarga Berencana (KKB) dan Pos Pelayanan Keluarga Berencana Desa (PPKBD) Menurut Kecamatan di Kabupaten Karanganyar, 2022 <i>Number of Family Planning Clinics and Village Family Planning Service Units by Subdistrict in Karanganyar Regency, 2022.....</i>	153
4.2.13	Banyaknya Keluarga Pra Sejahtera dan Sejahtera Menurut Kecamatan di Kabupaten Karanganyar, 2022 <i>Number of Preprosperous and Prosperous Family by Subdistrict in Karanganyar Regency, 2022 .....</i>	154
<b>4.3</b>	<b>AGAMA DAN SOSIAL LAINNYA</b> <b>RELIGION AND OTHER SOCIAL AFFAIRS</b>	
4.3.1	Jumlah Penduduk Menurut Kecamatan dan Agama yang Dianut di Kabupaten Karanganyar, 2022 <i>Population by Subdistrict and Religion in Karanganyar Regency, 2022</i>	155
4.3.2	Jumlah Tempat Peribadatan Menurut	

	Kecamatan di Kabupaten Karanganyar, 2022 <i>Number of Places of Worship by Subdistrict in Karanganyar Regency, 2022</i> .....	156
4.3.3	Jumlah Nikah, Talaq dan Cerai, serta Rujuk menurut Kecamatan di Kabupaten Karanganyar, 2022 <i>Number of Marriage, Divorce, and Reconciliation by Subdistrict in Karanganyar Regency, 2022</i> .....	157
4.3.4	Jumlah Perceraian per Kecamatan Menurut Faktor di Kabupaten Karanganyar, 2022 <i>Number of Divorces per Subdistrict by Factors in Karanganyar Regency, 2022</i> .....	158
4.3.5	Jumlah Jemaah Haji yang Berangkat Menurut Kecamatan di Kabupaten Karanganyar, 2019- 2022 <i>Number of Haji Pilgrim who Go by Subdistrict in Karanganyar Regency, 2019-2022</i> .....	160
4.3.6	Jumlah Desa <sup>1</sup> /Kelurahan yang Mengalami Bencana Alam <sup>2</sup> Menurut Kecamatan di Kabupaten Karanganyar, 2020–2022 <i>Number of Villages<sup>1</sup>/Kelurahan that Had Natural Disaster<sup>2</sup> by Subdistrict in Karanganyar Regency, 2020–2022</i> .....	161
4.3.7	Jumlah Tindak Pidana Menurut Jenisnya yang Ditangani Oleh Kejaksaan Negeri di Kabupaten Karanganyar, 2022 <i>Number of Places of Worship by Subdistrict in Karanganyar Regency, 2022</i> .....	164
4.3.8	Jumlah Pelanggar (Tersangka dan Terdakwa) menurut Jenis Kelamin, Usia dan Kewarganegaraan Termasuk Perkara dari Kepolisian, 2022 <i>Number of Violators (Suspects and Defendants) according to Gender, Age and Nationality Including Cases from the Police, 2022</i> .....	165
4.3.9	Jumlah Kejahatan yang Dilaporkan, Risiko Penduduk Terjadi Tindak Pidana per 100.000 Penduduk, Penyelesaian Tindak Pidana, dan Selang Waktu Terjadinya Tindak Pidana Menurut Kepolisian Resort, 2021–2022 <i>Number of Crimes Reported, Population Risk Occurring Crime per 100,000 Population, Percentage of Criminal Settlement, and Time Lapse of Criminal Occurrence According to</i>	

	Halaman Page
<i>Resort Police, 2021-2022</i> .....	166
4.3.10 Jumlah Kecelakaan dan Kendaraan yang Terlibat Kecelakaan Lalu Lintas di Kabupaten Karanganyar, 2022 <i>Number of Vehicles That Related with Traffic Accident in Karanganyar Regency, 2022</i> .....	167
4.3.11 Banyaknya Kejahatan/Pelanggaran yang dilaporkan ke Polisi Menurut Jenis dan Bulan di Kabupaten Karanganyar, 2022 <i>Number Of Criminal reported to Police according type and month in Karanganyar Regency, 2022</i> .....	168
4.3.12 Jumlah Tindak Pidana Menurut Kepolisian Sektor di Kabupaten Karanganyar, 2022 <i>Number of Reported Criminal Cases by Subdistrict Police Office in Karanganyar Regency, 2022</i> .....	170
4.3.13 Penyelesaian Tindak Pidana Menurut Kepolisian Resort di Kabupaten Karanganyar, 2022 <i>Crime Clearance Rate by District Pollice Office in Karanganyar Regency, 2022</i> .....	171
4.3.14 Jumlah Perkara yang Diputuskan dan Teregistrasi per Bulan di Pengadilan Negeri Karanganyar, 2022 <i>The Number of Cases Decided in The Courts of Karanganyar State, 2022</i> .....	172
4.3.15 Jumlah Perkara yang Diputuskan dan Teregistrasi di Pengadilan Negeri Karanganyar, 2015-2022 <i>The Number of Cases Decided in The Courts of Karanganyar State, 2015-2022</i> .....	173
4.3.16 Jumlah Satpol PP (PNS) Menurut Jenis Kelamin di Kabupaten Karanganyar 2022 <i>The Number of civil servant at Police Civil Service unit By Gender in Karanganyar Regency, 2022</i> .....	174
4.3.17 Jumlah Anggota Linmas Menurut Jenis Kelamin dan Kecamatan di Kabupaten Karanganyar 2022 <i>The Number of civil servant at Linmas unit By Gender and Subdistrict in Karanganyar Regency, 2022</i> .....	175

	Halaman Page	
4.3.18	Banyaknya Peristiwa Kebakaran di Kabupaten Karanganyar, 2022 <i>Number of Fire Events in Karanganyar Regency, 2022</i> .....	176
4.3.19	Banyaknya Bencana Kebakaran, yang Terbakar, yang Kehilangan di Kabupaten Karanganyar, 2021-2022 <i>Number of Fire Disaster, The Burning, The Lost in Karanganyar, 2021- 2022</i> .....	177
4.3.20	Jumlah Kejadian Bencana Alam Menurut Kecamatan di Kabupaten Karanganyar, 2022 <i>Number of natural disasters by Subdistrict in Karanganyar Regency, 2022</i> .....	178
4.3.21	Jumlah Korban yang Diakibatkan Bencana Alam Menurut Kecamatan di Kabupaten Karanganyar, 2022 <i>Number of Victims Due to Natural Disaster by Sub district in Karanganyar Regency, 2022</i> .....	180
4.3.22	Jumlah Kerusakan Karena Bencana Alam Menurut Kecamatan di Kabupaten Karanganyar, 2022..... <i>Total Damage Due to Natural Disasters by Subdistrict in Karanganyar Regency, 2022</i> .....	186
4.3.23	Jumlah Buku Menurut Kategori dan Eksemplar yang Tersedia di Perpustakaan Kabupaten Karanganyar, 2022 <i>The Number of Books by Category and Exemplars are Available in Library by Category in Karanganyar Regency, 2022</i> .....	187
<b>4.4</b>	<b>KEMISKINAN</b>	
	<b>POVERTY</b>	
4.4.1	Garis Kemiskinan, Jumlah, dan Persentase Penduduk Miskin di Kabupaten Karanganyar, 2015–2022 <i>Poverty Line, Number, and Percentage of Poor People in Karanganyar Regency, 2015–2022</i> .....	188
4.4.2	Indeks Kedalaman Kemiskinan dan Indeks Keparahan Kemiskinan di Kabupaten Karanganyar, 2015–2022 <i>Poverty Gap Index and Poverty Severity Index in Karanganyar Regency, 2015–2022</i> .....	189
4.4.3	Indeks Pembangunan Manusia di Kabupaten Karanganyar, 2015–2022	

	Halaman Page
	190
4.4.4	191
<b>5.</b>	
<b>5.1</b>	
5.1.1	202
<b>5.2</b>	
5.2.1	204
5.2.2	207
5.2.3	210
5.2.4	211
5.2.5	

	<i>2021 and 2022</i> .....	212
5.2.6	Produksi Tanaman Biofarmaka Menurut Kecamatan dan Jenis Tanaman di Kabupaten Karanganyar(kg), 2021 and 2022 <i>Production of Medicinal Plants by Subdistrict and Kind of Plant in Karanganyar Regency (kg), 2021 and 2022</i> .....	214
5.2.7	Luas Panen Tanaman Biofarmaka Menurut Jenis Tanaman di Kabupaten Karanganyar(m <sup>2</sup> ), 2019–2022 <i>Harvested Area of Medicinal Plants by Kind of Plant in Karanganyar Regency (m<sup>2</sup>), 2019–2022</i> .....	216
5.2.8	Produksi Tanaman Biofarmaka Menurut Jenis Tanaman di Kabupaten Karanganyar(kg), 2019–2022 <i>Production of Medicinal Plants by Kind of Plant in Karanganyar Regency (kg), 2019–2022</i> .....	217
5.2.9	Luas Panen Tanaman Hias Menurut Kecamatan dan Jenis Tanaman di Kabupaten Karanganyar(m <sup>2</sup> ), 2021 and 2022 <i>Harvested Area of Ornamental Plants by Subdistrict and Kind of Plant in Karanganyar Regency (m<sup>2</sup>), 2021 and 2022</i> .....	218
5.2.10	Produksi Tanaman Hias Menurut Kecamatan dan Jenis Tanaman di Kabupaten Karanganyar(tangkai), 2021 dan 2022 <i>Production of Ornamental Plants by Subdistrict and Kind of Plant in Karanganyar Regency (stalks), 2021 and 2022</i> .....	220
5.2.11	Luas Panen Tanaman Hias Menurut Jenis Tanaman di Kabupaten Karanganyar(m <sup>2</sup> ), 2020–2022 <i>Harvested Area of Ornamental Plants by Kind of Plant in Karanganyar Regency (m<sup>2</sup>), 2020–2022</i> .....	222
5.2.12	Produksi Tanaman Hias Menurut Jenis Tanaman di Kabupaten Karanganyar(tangkai), 2020–2022 <i>Production of Ornamental Plants by Kind of Plant in Karanganyar Regency (stalks), 2020–2022</i> .....	223
5.2.13	Produksi Buah-buahan Menurut Kecamatan dan Jenis Tanaman di Kabupaten Karanganyar (kuintal), 2021 dan 2022 <i>Production of Fruits by Subdistrict and Kind of Plant in Karanganyar Regency (qui), 2021 and 2022</i> .....	224
5.2.14	Produksi Buah–Buahan dan Sayuran Tahunan Menurut Jenis Tanaman (kuintal) di Kabupaten Karanganyar, 2021–2022 <i>Production of Annual Fruits and Vegetables by Kind of Plant in Karanganyar Regency (qui), 2021–2022</i> .....	227

### 5.3 PERKEBUNAN

#### **ESTATE CROPS**

5.3.1	Luas Areal Tanaman Perkebunan Menurut Kecamatan dan Jenis Tanaman di Kabupaten Karanganyar (ha), 2021 dan 2022 <i>Planted Area of Estate Crops by Subdistrict and Type of Crops in Karanganyar Regency (ha), 2021 and 2022</i> .....	228
5.3.2	Produksi Perkebunan Menurut Kecamatan dan Jenis Tanaman di Kabupaten Karanganyar( ton), 2021 dan 2022 <i>Production of Estate by Subdistrict and Type of Crops in Karanganyar Regency (ton), 2021 and 2022</i> .....	232

### 5.4 PETERNAKAN

#### **LIVESTOCK**

5.4.1	Populasi Unggas menurut Jenis Ternak dan Kecamatan di Kabupaten Karanganyar, 2021 - 2022 <i>Population of Poultry by Kind and Subdistrict in Karanganyar Regency, 2021-2022</i> .....	236
5.4.2	Populasi Ternak menurut Jenis Ternak dan Kecamatan di Kabupaten Karanganyar, 2021 - 2022 <i>Population of Livestock by Kind and Subdistrict in Karanganyar Regency, 2021-2022</i> .....	238
5.4.3	Populasi Daging Unggas menurut Jenis Ternak dan Kecamatan di Kabupaten Karanganyar, 2021 - 2022 <i>Population of Poultry Meat by Kind and Subdistrict in Karanganyar Regency, 2021-2022</i> .....	241
5.4.4	Populasi Daging Ternak menurut Jenis Ternak dan Kecamatan di Kabupaten Karanganyar, 2021 - 2022 <i>Population of Livestock Meat by Kind and Subdistrict in Karanganyar Regency, 2021-2022</i> .....	243
5.4.5	Banyaknya Hasil-hasil Produksi Ternak berdasarkan Kecamatan di Kabupaten Karanganyar, 2021-2022 <i>Number of Production Livestock Result by Subdistrict in Karanganyar Regency, 2018-2022</i> .....	246

### 5.5 PERIKANAN

#### **FISHERY**

5.5.1	Luas dan Produksi Ikan menurut Jenis Perairan dan Kecamatan di Kabupaten Karanganyar, 2022 <i>Area and Fish Production by Water and Subdistrict in Karanganyar Regency 2022</i> .....	249
5.5.2	Produksi Ikan budidaya menurut Jenis dan Kecamatan di Kabupaten Karanganyar, 2022 <i>Aquaculture Production by Type and Subdistrict in Karanganyar Regency, 2022</i> .....	251
5.5.3	Penebaran Benih Ikan menurut Jenis dan Kecamatan di Kabupaten Karanganyar, 2022 <i>Dispersion Seed Fish According to Type and Subdistrict in Karanganyar Regency, 2022</i> .....	253
<b>6.</b>	<b>INDUSTRI, PERTAMBANGAN, DAN ENERGI/ INDUSTRY, MINING, AND ENERGY</b>	
6.1	Jumlah Pelanggan, Daya, Pemakaian, dan Biaya Pemakaian PT. PLN (Persero) pada Cabang/Ranting PLN rayon Palur Menurut Jenis Konsumen di Kabupaten Karanganyar, 2022 <i>Number of Customers, Capacity, Usage, and Usage Fee of PT.PLN (Persero) at PLN palur Rayon Branches/Branches by Type of Consumers in Karanganyar Regency, 2022</i> .....	262
6.2	Jumlah Pelanggan, Daya, Pemakaian, dan Biaya Pemakaian PT. PLN (Persero) pada Cabang/Ranting PLN rayon Karanganyar Menurut Jenis Konsumen di Kabupaten Karanganyar, 2022 <i>Number of Customers, Capacity, Usage, and Usage Fee of PT.PLN (Persero) at PLN Karanganyar Rayon Branches/Branches by Type of Consumers in Karanganyar Regency, 2022</i> .....	263
6.3	Jumlah Pelanggan Listrik Menurut Kecamatan di Kabupaten Karanganyar, 2018–2022 <i>Number of Electricity Customers by Subdistrict in Karanganyar Regency, 2018–2022</i> .....	264
6.4	Rekap Penjualan Per Unit Pelanggan dan Jaringan Listrik pada Rayon Karanganyar, 2022 <i>Sales Recapitulation Per Unit of Customers and Electric Networks on Karanganyar Branch, 2022</i> .....	265
6.5	Rekap Penjualan Per Unit Pelanggan dan Jaringan Listrik pada Rayon Palur, 2022	



	<i>Sales Recapitulation Per Unit of Customers and Electric Networks on Palur Branch, 2022.....</i>	266
6.6	Jumlah Pelanggan dan Air yang Disalurkan Menurut Area di Kabupaten Karanganyar, 2022 <i>Number of Customers and Distributed Water by Area in Karanganyar Regency, 2022 .....</i>	267
6.7	Jumlah Pelanggan PDAM Menurut Jenis Konsumen di Kabupaten Karanganyar, 2022 <i>Number of Drinking Water Customers by Consumer Type in Karanganyar Regency, 2022.....</i>	268
6.8	Jumlah Air Minum yang Disalurkan Menurut Bulan Operasi di Kabupaten Karanganyar, 2021-2022 <i>Number Of Drinking Water Supply by Month Operation in Karanganyar Regency, 2022.....</i>	269
6.9	Jumlah Air Minum yang Disalurkan Menurut Kategori Pelanggan dan Banyaknya Pelanggan di Kabupaten Karanganyar, 2022 <i>Amount of Drinking Water Distributed by Customer Category, 2022.....</i>	270
6.10	Indeks Kemahalan Konstruksi di Kabupaten Karanganyar, 2019-2022 <i>Construction cost index in Karanganyar Regency, 2019-2022.....</i>	271
<b>7.</b>	<b>PARIWISATA/TOURISM</b>	
7.1	Jumlah Rumah Makan/Restoran Menurut Kecamatan di Kabupaten Karanganyar 2019–2022 <i>Number of Restaurants by Subdistrict in Karanganyar Regency, 2019–2022 .....</i>	280
7.2	Data Kunjungan Wisatawan Kabupaten Karanganyar, 2022 <i>Tourist Visit Data in Karanganyar Regency, 2022.....</i>	281
7.3	Jumlah Hotel, Tingkat Penghunian Kamar, Jumlah Tamu Menginap, dan Rata-rata Lama Menginap di Hotel Bintang dan Non Bintang di Kabupaten Karanganyar, 2022 <i>Number of Hotels, Room Occupancy Rate, Number of Guests Staying, and Average Length of Stay at Star and Non-Star Hotels in Karanganyar Regency, 2022 .....</i>	282
7.4	Jumlah Potensi Hotel Menurut Kecamatan di Kabupaten Karanganyar 2019–2022 <i>Number of Potential Hotels by Subdistrict in KaranganyarRegency,</i>	

2019–2022 ..... 283

**8. TRANSPORTASI DAN KOMUNIKASI/  
TRANSPORTATION AND COMMUNICATION**

**8.1 TRANSPORTASI**

**TRANSPORTATION**

8.1.1 Panjang Jalan Menurut Tingkat Kewenangan  
Pemerintahan di Kabupaten Karanganyar (km), 2020–2022  
*Length of Roads by Level of Government Authority in Karanganyar  
Regency (km), 2020–2022* ..... 293

8.1.2 Panjang Jalan Menurut Jenis Permukaan Jalan  
di Kabupaten Karanganyar (km), 2020–2022  
*Length of Roads by Type of Road Surface in Karanganyar Regency  
(km), 2019–2022* ..... 294

8.1.3 Panjang Jalan Menurut Kondisi Jalan di  
Kabupaten Karanganyar (km), 2020–2022  
*Length of Roads by Condition of Roads in Karanganyar Regency  
(km), 2020–2022* ..... 295

8.1.4 Potensi Jumlah Kendaraan Bermotor di Kabupaten Karanganyar, 2022  
*Number of Potential of Motor Vehicle in Karanganyar  
Regency, 2022* ..... 296

8.1.5 Realisasi Penerimaan Pajak menurut Jenis Kendaraan  
Bermotor di Kabupaten Karanganyar (juta rupiah), 2022  
*The Realisation of Tax Revenue by Type of Motor Vehicle in  
Karanganyar Regency (millions rupiah), 2022* ..... 298

8.1.6 Jumlah Kendaraan Angkutan Darat yang Diuji/KIR Ulang dan  
Baru menurut Jenis Kendaraan di Kabupaten Karanganyar, 2022  
*Number of Land Transport Vehicles That Tested and New by Type of  
Vehicles in Karanganyar Regency, 2022* ..... 301

8.1.7 Jumlah Armada Perusahaan Bus AKDP yang Berbadan  
Hukum menurut Nama di Kabupaten Karanganyar, 2022  
*Total of Otobus Company with legal status by Name in Karanganyar  
Regency, 2022* ..... 302

8.1.8 Jumlah Penerangan Jalan Umum (PJU) Menurut  
Kecamatan di Kabupaten Karanganyar, 2021-2022  
*Number of Public Street Lighting by Subdistrict in Karanganyar  
Regency, 2021-2022* ..... 303

8.1.9	Jumlah Perlengkapan Jalan Menurut Jenisnya di Kabupaten Karanganyar, 2021-2022 <i>Number of Road Equipment by Type in Karanganyar Regency, 2021-2022</i> .....	304
8.1.10	Jumlah Terminal dan Petugas Menurut Lokasi di Kabupaten Karanganyar, 2021-2022 <i>Number of Terminals and Officers by Location in Karanganyar Regency, 2021-2022</i> .....	305
8.1.11	Jumlah Titik Parkir Menurut Kecamatan di Kabupaten Karanganyar, 2021-2022 <i>Number of Parking Points by Subdistrict in Karanganyar Regency, 2021-2022</i> .....	306
<b>8.2</b>	<b>KOMUNIKASI</b>	
	<b>COMMUNICATION</b>	
8.2.1	Jumlah Kantor Pos Pembantu Menurut Kecamatan di Kabupaten Karanganyar, 2019–2022 <i>Number of Post Offices Subsidiaries by Subdistrict in Karanganyar Regency, 2019–2022</i> .....	307
8.2.2	Jumlah Surat Biasa yang Dikirim dan Diterima menurut Kantor Pos Kecamatan di Kabupaten Karanganyar, 2022 <i>Number of Sent and Received General Letter by District Post Office in Karanganyar Regency, 2022</i> .....	308
8.2.3	Jumlah Paket Pos yang Dikirim dan Diterima menurut Kantor Pos Kecamatan di Kabupaten Karanganyar, 2022 <i>Number of Sent and Received Post Package by District Post Office in Karanganyar Regency, 2022</i> .....	309
8.2.4	Jumlah Surat Kilat yang Dikirim dan Diterima menurut Kantor Pos Kecamatan di Kabupaten Karanganyar, 2022 <i>Number of Sent and Received Express Letter by District Post Office in Karanganyar Regency, 2022</i> .....	310
8.2.5	Jumlah Nominal Wesel yang Dikirim dan Diterima menurut Kantor Pos Kecamatan di Kabupaten Karanganyar, 2022 (Juta Rupiah) <i>Nominal Number of Sent and Received Money Order by District Post Office in Karanganyar Regency, 2022 (Million Rupiahs)</i> .....	311

<b>9.</b>	<b>PERBANKAN, KOPERASI, DAN HARGA-HARGA/ BANKING, COOPERATIVE, AND PRICES</b>	
9.1	Jumlah Koperasi Aktif Menurut Kecamatan di Kabupaten Karanganyar 2019–2022 <i>Number of Active Cooperative by Subdistrict in Karanganyar Regency, 2019–2022</i> .....	320
9.2	Jumlah Koperasi Menurut Jenis Koperasi dan Kecamatan di Kabupaten Karanganyar, 2022 <i>Number of Cooperative by Kind of Cooperative and Subdistrict in Karanganyar Regency, 2022</i> .....	321
9.3	Posisi Kredit Usaha Mikro, Kecil Dan Menengah yang Diberikan Bank Umum dan Skala Usaha 2018-2022(juta rp) <i>Outstanding Of Commercial Banks Credits To Micro, Small And Medium Scale Enterprise, 2018-2022 (Milion of Rp)</i> .....	322
9.4	Posisi Penghimpunan Dana Pihak Ketiga di Kabupaten Karanganyar, 2018 - 2022 <i>The Third Party Fund Raising Position in Karanganyar Regency, 2018-2022</i> .....	323
9.5	Jumlah Kantor Bank Umum Menurut Status Kepemilikan di Jawa Tengah (Unit), 2019-2022 <i>The Office of Commercial Banks in Jawa Tengah Province (Units), 2019-2022</i> .....	324
9.6	Posisi Kredit Usaha Mikro, Kecil dan Menengah yang Diberikan Bank Umum Menurut Jenis Penggunaan di Kabupaten Karanganyar (Juta Rupiah), 2018-2022..... <i>Micro, Small and Medium Enterprise Credit Positions Provided by Commercial Banks By Type of Use in Karanganyar Regency (Million Rupiah), 2018-2022</i> .....	325
9.7	Total Posisi Pinjaman Rupiah dan Valuta Asing Bank Umum Menurut Lapangan Usaha ( Rupiah), 2022 <i>Total of Loan Rupiah and Vallas Position in Comercial Bank (rupiahs), 2022</i> .....	326
<b>10.</b>	<b>PENGELUARAN PENDUDUK/POPULATION EXPENDITURE</b>	
10.1	Rata-rata Pengeluaran per Kapita Sebulan Menurut Kelompok Komoditas (rupiah) di Kabupaten Karanganyar, 2021 dan 2022 <i>Monthly Average Expenditure per Capita by Commodity Group (rupiahs) in Karanganyar Regency, 2021 and 2022</i> .....	333
10.2	Persentase Pengeluaran per Kapita Sebulan Menurut	

	Kelompok Komoditas di Kabupaten Karanganyar, 2021 dan 2022 <i>Percentage of Monthly Expenditure per Capita by Commodity Group in Karanganyar Regency 2021 and 2022</i> .....	334
10.3	Distribusi Pengeluaran Berdasarkan Kriteria Bank Dunia di Kabupaten Karanganyar, 2022 <i>Expenditure Distribution Based on The World Bank Criteria in Karanganyar Regency (rupiahs), 2022</i> .....	335
<b>11.</b>	<b>PERDAGANGAN/TRADE</b>	
11.1	Jumlah Sarana Perdagangan Menurut Kecamatan di Kabupaten Karanganyar, 2022 <i>Number of Trading Facilities by Type of Facility in Karanganyar Regency, 2022</i> .....	343
11.2	Jumlah Nomor Induk Berusaha (NIB) yang Dikeluarkan untuk Pedagang di Kabupaten Karanganyar, 2022 <i>Number of Released NIB for Seller by District in Karanganyar Regency, 2022</i> .....	344
11.3	Jumlah Bangunan yang memiliki Persetujuan Bangunan Gedung (PBG) di Kabupaten Karanganyar, 2022 <i>The Number of Building has Building Permits Established in Karanganyar Regency, 2022</i> .....	345
<b>12.</b>	<b>SISTEM NERACA REGIONAL/SYSTEM OF REGIONAL ACCOUNTS</b>	
12.1.	Produk Domestik Regional Bruto Atas Dasar Harga Berlaku Menurut Lapangan Usaha di Kabupaten Karanganyar (miliar rupiah), 2018–2022 <i>Gross Regional Domestic Product at Current Market Prices by Industry in Karanganyar Regency (billion rupiahs), 2018–2022</i> .....	358
12.2	Produk Domestik Regional Bruto Atas Dasar Harga Konstan 2010 Menurut Lapangan Usaha di Kabupaten Karanganyar (miliar rupiah), 2018–2022 <i>Gross Regional Domestic Product at 2010 Constant Market Prices by Industry in Karanganyar Regency (billion rupiahs), 2018–2022</i> .....	360
12.3	Distribusi Persentase Produk Domestik Regional Bruto Atas Dasar Harga Berlaku Menurut Lapangan	

	Usaha di Kabupaten Karanganyar 2018–2022 <i>Percentage Distribution of Gross Regional Domestic Product at Current Market Prices by Industry in Karanganyar Regency, 2018–2022</i> .....	362
12.4	Laju Pertumbuhan Produk Domestik Regional Bruto Atas Dasar Harga Konstan 2010 Menurut Lapangan Usaha di Kabupaten Karanganyar (persen), 2018–2022 <i>Growth Rate of Gross Regional Domestic Product at 2010 Constant Market Prices by Industry in Karanganyar Regency (percent), 2018–2022</i> .....	364
12.5	Produk Domestik Regional Bruto Atas Dasar Harga Berlaku Menurut Jenis Pengeluaran di Kabupaten Karanganyar (miliar rupiah), 2018–2022 <i>Gross Regional Domestic Product at Current Market Prices by Type of Expenditure in Karanganyar Regency (billion rupiahs), 2018–2022</i> .....	366
12.6	Produk Domestik Regional Bruto Atas Dasar Harga Konstan 2010 Menurut Jenis Pengeluaran di Kabupaten Karanganyar(miliar rupiah), 2018–2022 <i>Gross Regional Domestic Product at 2010 Constant Market Prices by Type of Expenditure in Karanganyar Regency (billion rupiahs), 2018–2022</i> .....	367
12.7	Distribusi Persentase Produk Domestik Regional Bruto Atas Dasar Harga Berlaku 2010 Menurut Jenis Pengeluaran di Kabupaten Karanganyar(miliar rupiah), 2018–2022 <i>Percentage Distribution of Gross Regional Domestic Product at 2010 Current Market Prices by Type of Expenditure in Karanganyar Regency (billion rupiahs), 2018–2022</i> .....	368
12.8	Laju Pertumbuhan Produk Domestik Regional Bruto Atas Dasar Harga Konstan 2010 Menurut Jenis Pengeluaran di Kabupaten Karanganyar (persen), 2018–2022 <i>Growth Rate of Gross Regional Domestic Product at 2010 Constant Market Prices by type of Expenditure in Karanganyar Regency (percent), 2018–2022</i> .....	369

### **13. PERBANDINGAN ANTAR KABUPATEN/KOTA / REGENCY/MUNICIPAL COMPARSON**

#### 13.1 Jumlah Penduduk Menurut Kabupaten/Kota

	di Provinsi Jawa Tengah (ribu), 2018-2022 <i>Population by Regency/Municipality in Jawa Tengah (thousand), 2018-2022</i> .....	378
13.2	Laju Pertumbuhan Produk Domestik Regional Bruto Atas Dasar Harga Konstan 2010 Menurut Kabupaten/ Kota di Provinsi Jawa Tengah (persen), 2018-2022 <i>Rate of Growth of Gross Regional Domestic Products at Constant 2010 Prices by Regency/Municipality in Jawa Tengah Provinces (percent), 2018-2022</i> .....	380
13.3	Jumlah Penduduk Miskin Menurut Kabupaten/ Kota di Provinsi Jawa Tengah (ribu), 2018-2022 <i>Number of Poor Population by Regency/Municipality in Jawa Tengah Province (thousand), 2018-2022</i> .....	382
13.4	Persentase Penduduk Miskin Menurut Kabupaten/ Kota di Provinsi Jawa Tengah, 2018-2022 <i>Percentage of Poor People by Regency/Municipality in Jawa Tengah Province, 2018-2022</i> .....	384
13.5	Indeks Pembangunan Manusia Menurut Kabupaten/ Kota di Provinsi Jawa Tengah, 2018-2022 <i>Human Development Index by Regency/Municipality in Jawa Tengah Province, 2018-2022</i> .....	386
13.6	Tingkat Pengangguran Terbuka (TPT) dan Tingkat Partisipasi Angkatan Kerja (TPAK) Menurut Kabupaten/Kota di Provinsi Jawa Tengah, 2020-2022 <i>Unemployment Rate (UR) and Labour Force Participation Rate (LEPR) by Regency/Municipality in Jawa Tengah Province, 2020-2022</i> .....	388
13.7	Jumlah Penduduk Berumur 15 Tahun ke atas Menurut Kabupaten/Kota dan Jenis Kegiatan Selama Seminggu Yang Lalu di Provinsi Jawa Tengah, 2022 <i>Number Of Population Ages 15 years and Over by Regency/ Municipality and Type of Activity During Previous Wees in Jawa Tengah Provinces</i> .....	390

## DAFTAR GAMBAR/LIST OF FIGURES

Halaman  
Page

1.1	Luas Sawah menurut Jenis Pengairan dan Kecamatan (ha) di Kabupaten Karanganyar, 2022 <i>Rice Field by Irrigation Type and Districts (ha) in Karanganyar Regency, 2022</i> .....	6
1.2	Persentase Luas Wilayah Menurut Kecamatan di Kabupaten Karanganyar, 2022 <i>Percentage of Area by Subdistrict in Karanganyar Regency, 2022</i> .....	7
2.1	Anggaran Belanja Pemerintah Daerah Kabupaten Karanganyar Menurut Fungsi, 2022 <i>Karanganyar Regency Government Budget by Funtion, 2022</i> .....	25
2.2	Banyaknya RT dan RW Menurut Kecamatan di Kabupaten Karanganyar, 2022 <i>Number of Neightbour Association / Citizens Association by Subdistrict in Karanganyar Regency, 2022</i> .....	26
3.1	Jumlah Angkatan Kerja Menurut Jenis Kelamin, 2022 <i>Number of Labor Force by Gender, 2022</i> .....	61
3.2	Jumlah Akta Kelahiran dan Kematian yang Dikeluarkan Oleh Dinas Catatan Sipil Menurut Bulan di Kabupaten Karanganyar, 2022 <i>The Number of Birth and Dead Sertificates Issued By Demography and Civil Registration Services By Month in Karanganyar Regency, 2022</i> .....	62
4.1	Banyak Fasilitas Sekolah Dasar Menurut Kecamatan di Kabupaten Karanganyar, 2022 <i>Number of Elementary School Facilities by Subdistrict in Karanganyar Regency, 2022</i> .....	97
4.2	Jumlah Fasilitas Peribadatan di Kabupaten Karanganyar, 2022 <i>Number of Worship Facilities in Karanganyar Regency, 2022</i> .....	98
5.1	Luas Panen Tanaman Sayur Semusim (ha) di Kabupaten Karanganyar, 2022 <i>Harvested Area of Seasonal Vegetables (ha) in Karanganyar Regency, 2022</i> .....	200



5.2	Produksi Buah–Buahan Tahunan Terbanyak (kuintal) di Kabupaten Karanganyar, 2022 <i>The Most Annual Fruit Production (quintal) in Karanganyar Regency, 2022</i> .....	201
6.1	Jumlah Pelanggan Listrik Per Tahun di Kabupaten Karanganyar, 2018-2022 <i>Number Of Electricity Customer per Years in Karanganyar Regency, 2018-2022</i> .....	260
6.2	Jumlah Air Minum yang Disalurkan Menurut Bulan Operasi di Kabupaten Karanganyar, 2022 <i>Number Of Drinking Water Supply by Month Operation in Karanganyar Regency, 2022</i> .....	261
7.1	Jumlah Rumah Makan/Restoran di Kabupaten Karanganyar, 2020–2022 <i>Number of Restaurants in Karanganyar Regency, 2020–2022</i> .....	278
7.2	Data Kunjungan Wisatawan Kabupaten Karanganyar, 2022 <i>Tourist Visit Data in Karanganyar Regency, 2022</i> .....	279
8.1	Panjang Jalan Kabupaten Karanganyar Menurut Kondisi, 2022 <i>Length of Karanganyar Regency Road According to Conditions, 2022</i> ..	291
8.2	Jumlah Surat Biasa dan Surat Kilat yang Diterima dan Dikirim Melalui Kantor Pos di Kabupaten Karanganyar, 2022 <i>Number of Ordinary Letter and Express Letters Received and Sent Through Post Office in Karanganyar Regency, 2022</i> .....	292
9.1	Jumlah Koperasi Menurut Jenis Koperasi di Kabupaten Karanganyar, 2022 <i>Number of Cooperative by Kind of Cooperative in Karanganyar Regency, 2022</i> .....	318
9.2	Posisi Kredit Usaha Mikro, Kecil dan Menengah yang Diberikan Bank Umum dan Skala Usaha 2018-2022 <i>Outstanding Of Commercial Banks Credits To Micro, Small And Medium Scale Enterprise , 2018-2022</i> .....	319
10.1	Rata-rata Pengeluaran perkapita sebulan (Rupiah) Kelompok Komoditas Bukan Makanan, 2022 <i>Average monthly per capita expenditure (Rupiah) of Non Food Commodities Group, 2022</i> .....	331

10.2	Rata-rata Pengeluaran perkapita sebulan (Rupiah) Kelompok Komoditas Makanan, 2022 <i>Average monthly per capita expenditure (Rupiah) of Food Commodities Group, 2022</i> .....	332
11.1	Jumlah Sarana Perdagangan Menurut Jenis Fasilitas di Kabupaten Karanganyar, 2022 <i>Number of Trading Facilities by Type of Facility in Karanganyar Regency, 2022</i> .....	341
11.2	Jumlah Bangunan yang Ber IMB di Kabupaten Karanganyar, 2022 <i>The Number of Building has Building Permits Established in Karanganyar Regency, 2022</i> .....	342
12.1	Laju Pertumbuhan Ekonomi Kabupaten Karanganyar(persen), 2018-2022 <i>Growth Rate of Economic Karanganyar Regency(percent), 2018-2022</i>	356
12.2	Struktur Perekonomian Kabupaten Karanganyar(persen), 2022 <i>Structure of Economic Karanganyar Regency(percent), 2022</i> .....	357
13.1	IPM Kabupaten/Kota di Jawa Tengah, 2022 <i>HDI in Regency/City in Jawa Tengah, 2022</i> .....	376
13.2	Tingkat Pengangguran Terbuka Menurut Kabupaten/Kota di Jawa Tengah, 2022 <i>Open Unemployment Rate by Regency/City in Jawa Tengah, 2022</i> .....	377



## PENJELASAN UMUM/EXPLANATORY NOTES

Tanda-tanda, satuan-satuan, dan lain-lainnya yang digunakan dalam publikasi ini adalah sebagai berikut:

*Symbols, measurement units, and acronyms which are used in this publication, are as follows:*

### 1. TANDA-TANDA/SYMBOLS

Data tidak tersedia/Data not available .....	: ...
Tidak ada atau nol /Null or zero .....	: -
Data dapat diabaikan/Data negligible .....	: 0
Tanda decimal/Decimal point .....	: ,
Data tidak dapat ditampilkan/Not applicable .....	: NA
Angka estimasi/Estimated figures .....	: e
Angka diperbaiki/Revised figures .....	: r
Angka sementara/Preliminary figures .....	: x
Angka sangat sementara/Very preliminary figures .....	: xx
Angka sangat sangat sementara/Very very preliminary figures .....	: xxx

### 2. SATUAN/UNITS

barel/barrel .....	: 158,99 liter/litres = 1/6,2898 m <sup>3</sup>
hektar (ha)/hectare (ha) .....	: 10 000 m <sup>2</sup>
kilometer (km)/kilometres (km) .....	: 1 000 meter/meters (m)
knot/knot .....	: 1,8523 km/jam (km/hour)
kuintal/quintal .....	: 100 kg
KWh .....	: 1 000 Watt hour
MWh .....	: 1 000 KWh
liter (untuk beras)/litre (for rice) .....	: 0,80 kg
MMSCF .....	: 1/35,3 m <sup>3</sup>
metrik ton (m.ton)/metric ton (m. ton) .....	: 0,98421 long ton = 1 000 kg
ons/ounce .....	: 28,31 gram/grams
ton .....	: 1 000 kg

Satuan lain: buah, dus, butir, helai/lembar, kaleng, batang, pulsa, ton kilometer (ton-km), jam, menit, persen (%).

*Other units: unit, pack, pieces, sheet, tin, pulse, ton-kilometres(ton-km), hour, minute, percent (%).*

Perbedaan angka di belakang koma disebabkan oleh pembulatan angka.

*The difference in decimal numbers is caused by rounding.*



## DAFTAR SINGKATAN/ LIST OF ABBREVIATIONS

SI	: Stasiun Iklim
SIMPK	: Stasiun Meteorologi Pertanian Khusus
t.t	: Tempat tidur
BCG	: Bacillus Calmette Guerin
DPT	: Difteri, Pertusis, Tetanus
TT	: Tetanus Toxoid
IOT	: Industri Obat Tradisional/ <i>Traditional Medicine Industry</i>
IKOT	: Industri Kecil Obat Tradisional/ <i>Traditional Medicine Small</i>
Alkes	: Alat kesehatan/ <i>Health Kits</i>
PKRT	: Perbekalan Kesehatan Rumah tangga/ <i>Household Health Logistics</i>
Kompl	: Komplemen/ <i>Complement</i>
IRTP	: Industri Pangan Produksi Rumah Tangga/ <i>Foods Home Industry</i>
PBF	: Pedagang Besar Farmasi/ <i>Pharmacy Whole-seller</i>
GFK	: Gudang Farmasi Kab/Kota/Regency/ <i>Municipality Pharmacy Warehouse</i>
RB	: Rumah Bersalin/ <i>Delivery House</i>
Pustu	: Puskesmas pembantu/ <i>Auxiliary Public Health Center</i>
BP	: Balai Pengobatan/ <i>Polyclinic</i>
TPS	: Tempat Pembuangan Sementara / <i>landfill</i>
Jamkesmas	: Jaminan kesehatan masyarakat miskin/ <i>Poor public health insurance</i>
PJKMU	: Program Jaminan Kesehatan Masyarakat Umum
SIUP	: Surat Ijin Usaha Perdagangan/ <i>Trading Permission Letter</i>
TDP	: Tanda Daftar Perusahaan/ <i>Company Registration Identity</i>
API	: Angka Pengenal Importir/ <i>Importer's Identity Number</i>



## Statistik Kunci, 2020–2022 Key Statistics, 2020–2022

Rincian/Description	Satuan/Unit	2020	2021	2022
(1)	(2)	(3)	(4)	(5)
<b>SOSIAL/SOCIAL</b>				
Penduduk <sup>1</sup> /Population <sup>1</sup>	ribu/thousand	931,96	938,81	947,64
Laju Pertumbuhan Penduduk <sup>1</sup> /Population Growth <sup>1</sup>	%	1,37	0,98	0,94
Angka Harapan Hidup <sup>1-e</sup> /Life Expectancy Rate <sup>1</sup>	tahun/years	77,47	77,55	77,64
Harapan Lama Sekolah/ old school hopes	tahun/years	13,68	13,69	13,70
Tingkat Partisipasi Angkatan Kerja -TPAK <sup>2</sup> Labour Force Participation Rate-LFPR <sup>2</sup>	%	73,55	73,15	70,70
Tingkat Pengangguran Terbuka-TPT <sup>2</sup> Unemployment Rate-UR <sup>2</sup>	%	5,96	5,89	5,70
Penduduk Miskin <sup>3</sup> /Poor People <sup>3</sup>	ribu/thousand	92	95	88
Persentase Penduduk Miskin <sup>4</sup> Percentage of Poor People <sup>4</sup>	%	10,28	10,68	9,85
Indeks Pembangunan Manusia-IPM <sup>5</sup> Human Development Index <sup>5</sup>	–	75,86	75,99	76,58
<b>EKONOMI/ECONOMIC</b>				
Produk Domestik Regional Bruto (PDRB) Harga Berlaku <sup>6</sup> Gross Regional Domestic Bruto (GRDP) at Current Price <sup>6</sup>	miliar rupiah billion rupiahs	37 023,45 <sup>xx</sup>	39 157,91 <sup>xx</sup>	43 116,96 <sup>xx</sup>
Laju Pertumbuhan Ekonomi <sup>8</sup> /Economic Growth <sup>7</sup>	%	-1,87 <sup>xx</sup>	3,57 <sup>xx</sup>	5,87 <sup>xx</sup>

**Catatan/Notes:**

- 1) 1) Proyeksi Penduduk Hasil SUPAS 2015/Population Projection Result of SUPAS 2015  
2) Sensus Penduduk 2020 / 2020 Population Census  
3) Proyeksi Penduduk Interim 2020–2023/ Interim Population Projection 2010–2023
- 2) Kondisi Agustus/Condition at August
- 4) Kondisi Maret/Condition at March
- 5) Sejak tahun 2010, IPM dihitung dengan metode baru. Komponen IPM metode baru adalah angka harapan hidup saat lahir, harapan lama sekolah, rata-rata lama sekolah, dan pengeluaran per kapita/Since 2010, HDI was calculated using new method. New HDI component are life expectancy at birth, expected years of schooling, means years of schooling, and expenditure per capita
- 6) Mulai tahun 2010 mengadopsi System of National Account 2008 (SNA 2008)/Since 2010 is in line with System of National Account 2008 (SNA 2008)
- 7) Menggunakan tahun dasar 2010 (2010=100)/Using 2010 base year (2010=100)
- 8) Menggunakan proyeksi penduduk berdasarkan hasil Supas2015/Using Population Projection Result of SUPAS 2015  
Menggunakan data penduduk berdasarkan hasil Sensus Penduduk 2020/Using population data based on the results of the 2020 Population Census  
Menggunakan Proyeksi Penduduk Interim 2020–2023/ Using Interim Population Projection 2010–2023





# 01

## GEOGRAFI DAN IKLIM GEOGRAPHY AND CLIMATE



Selama tahun 2022, curah hujan tertinggi ada di bulan Maret sebanyak 611 mm dengan 21,67 hari hujan.

*During 2022, the highest rainfall will be in March of 611 mm with 21.67 rainy days.*

**CURAH**  
HUJAN 2022



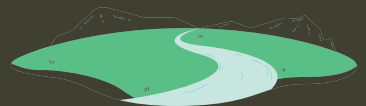
**WILAYAH TERTINGGI** / *The highest area*

**Kec. Tawangmangu** / *Tawangmangu subdistrict*

**1200 MDPL**

**WILAYAH TERENDAH** / *The lowest area*  
**Kec. Kebakkramat** / *Kebakkramat subdistrict*

**95 MDPL**





**PENJELASAN TEKNIS**

1. Kabupaten Karanganyar secara astronomis terletak antara  $110^{\circ}40''$  –  $110^{\circ}70''$  Bujur Timur dan  $70^{\circ}28''$  –  $70^{\circ}46''$  Lintang Selatan.
2. Berdasarkan posisi geografisnya Kabupaten Karanganyar memiliki batas-batas wilayah:
  - Sebelah Barat : Kota Surakarta dan Kabupaten Boyolali
  - Sebelah Timur : Provinsi Jawa Timur, Kabupaten Magetan
  - Sebelah Utara : Kabupaten Sragen
  - Sebelah Selatan : Kabupaten Wonogiri dan Kabupaten Sukoharjo
3. Wilayah Kabupaten Karanganyar secara administratif terdiri dari 17 kecamatan.
4. Desa adalah desa dan desa adat atau yang disebut dengan nama lain, selanjutnya disebut Desa adalah kesatuan masyarakat hukum yang memiliki batas wilayah yang berwenang untuk mengatur dan mengurus urusan pemerintahan, kepentingan masyarakat setempat berdasarkan prakarsa masyarakat, hak asal usul, dan/atau hak tradisional yang diakui dan dihormati dalam sistem Pemerintahan Negara Kesatuan Republik Indonesia (Undang-Undang Nomor 6 Tahun 2014 tentang Desa).

**TECHNICAL NOTES**

1. *Karanganyar Regency is astronomically located between  $110^{\circ}40''$  –  $110^{\circ}70''$  East Longitude and  $70^{\circ}28''$  –  $70^{\circ}46''$  South Latitude.*
2. *Based on the geographical position, Karanganyar Regency has boundaries:*
  - *West : Surakarta City and Boyolali Regency*
  - *East : Jawa Timur Province, Magetan Regency*
  - *North : Sragen Regency*
  - *South : Wonogiri Regency dan Sukoharjo Regency*
3. *Karanganyar Regency is administratively consists of 17 subdistricts.*
4. *Village is village and custom village or that is called by other terms, hereinafter referred to as the village is the unity of the legal community who have territorial boundaries that are authorized to regulate and manage government affairs, the interest of local communities based on community initiatives, the origin and local customs that are acknowledged and respected within the unitary System of Government Republic of Indonesia (Law No. 6 Year 2014 about Village).*

5. Kelurahan adalah satuan wilayah yang ditempati oleh sejumlah penduduk yang mempunyai organisasi pemerintahan terendah langsung di bawah camat dan tidak berhak menyelenggarakan rumah tangga sendiri. Ciri utama kelurahan adalah kepala kelurahannya (lurah) sebagai pegawai negeri dan tidak dipilih oleh rakyat.
6. Sungai merupakan jaringan alur-alur pada permukaan bumi yang terbentuk secara alami, mulai dari bentuk kecil di bagian hulu sampai besar di bagian hilir. Sungai berfungsi menampung curah hujan dan mengalirkannya ke laut, sedangkan daerah darimana sungai memperoleh air merupakan daerah tangkapan air hujan, yang biasanya disebut Daerah Aliran Sungai (DAS).
5. *An Urban Villager refers to the territory which is under the jurisdiction of the lowest administration unit of the Indonesian government. This includes the community which is headed by a urban village head who ranks directly below the subdistrict head. The heads of desa are democratically elected by the community whereas heads of urban village (lurah) are appointed as public servants.*
6. *The river is a network of grooves on the surface of the earth is a naturally occurring, ranging from small form upstream to large downstream. River works to accommodate rainfall and running it into the sea, while the area where the river get water is rain water catchment area, which is usually called the Watershed.*

**ULASAN**

Kabupaten Karanganyar terletak pada ketinggian rata-rata 511 meter di atas permukaan laut serta beriklim tropis dengan temperatur 22–31 derajat celsius.

Rata –rata ketinggian wilayah di Kabupaten Karanganyar berada di atas permukaan laut yakni sebesar 511 m, adapun wilayah terendah di kabupaten Karanganyar berada di kecamatan Kebakkramat yang hanya 95 m dan wilayah tertinggi berada di kecamatan Tawangmangu yang mencapai 1200 m diatas permukaan laut.

Luas wilayah Kabupaten Karanganyar adalah 76.778,64 Ha, yang terdiri dari luas tanah sawah 19.945,67 Ha dan lahan kering 56.832,97 Ha. Tanah sawah terdiri dari irigasi 12.926 Ha, sedangkan sawah tidak berpengairan/non irigasi sebesar 7.019 Ha.

Berdasarkan data dari 6 stasiun pengukur yang ada di Kabupaten Karanganyar, selama tahun 2022 hari hujan terbanyak adalah 21,67 hari di bulan Maret dengan curah hujan sebesar 611 mm, sedangkan hari hujan terendah adalah 3,17 hari pada bulan Juli dengan curah hujan hampir 29,83 mm.

**DESCRIPTION**

*Karanganyar Regency is located at an average altitude of 511 meters above sea level and has a tropical climate with a temperature of 22–31 degrees Celsius.*

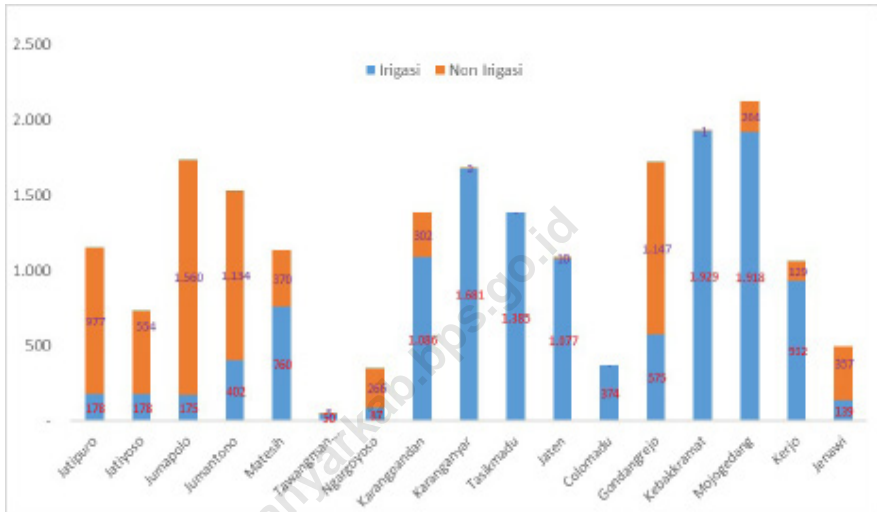
*The average height of the area in Karanganyar Regency is above sea level, which is 511 m, while the lowest area in Karanganyar Regency is in the Kebakkramat subdistrict which is only 95 m and the highest area is in Tawangmangu subdistrict which reaches 1200 m above sea level.*

*The area of Karanganyar Regency is 76.778,64 hectares, which consists of 16.427,17 hectares of rice fields and 60.315,47 hectares of dry land. Paddy land consists of irrigated 12.926 Ha, while the non-irrigated rice field is 7.019 Ha.*

*Based on data from 6 measuring stations in Karanganyar Regency, the most rainy days during 2022 were 21,67 days in March with rainfall of 611 mm, while the lowest rainy days were 3,17 days in July with rainfall almost 29,83 mm.*

**Gambar** 1.1  
**Figures**

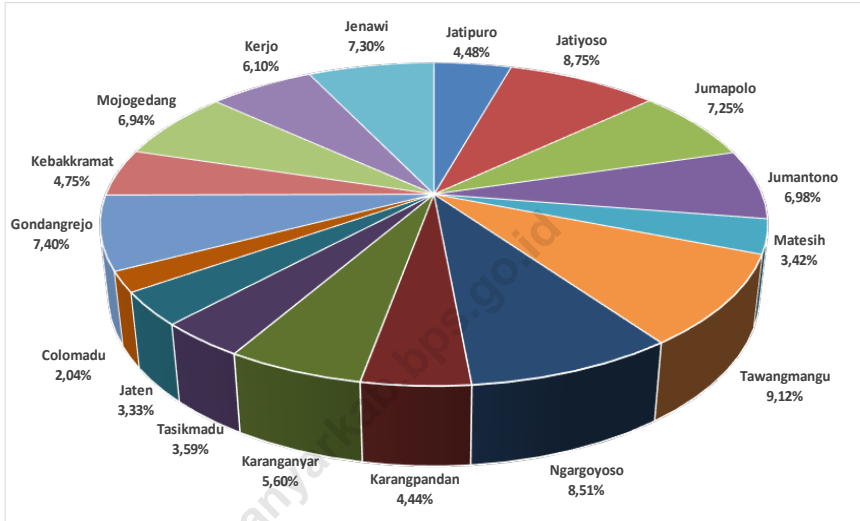
**Luas Sawah Menurut Jenis Pengairan dan Kecamatan (ha) di Kabupaten Karanganyar, 2022**  
**Rice Field Area by Irrigation Type and Subdistricts (ha) in Karanganyar Regency, 2022**



Sumber/Source : ATR/ Badan Pertanahan Nasional Kabupaten Karanganyar  
ATR / Karanganyar Regency National Land Agency

**Gambar** 1.2  
**Figures**

**Persentase Luas Wilayah Menurut Kecamatan di Kabupaten Karanganyar, 2022**  
*Percentage of Area by Subdistrict in Karanganyar Regency, 2022*



Sumber/Source : ATR/ Badan Pertanahan Nasional Kabupaten Karanganyar  
ATR / Karanganyar Regency National Land Agency



## 1.1 KEADAAN GEOGRAFI GEOGRAPHY CONDITION

**Tabel** 1.1.1 **Luas Daerah dan Jumlah Pulau Menurut Kecamatan di Kabupaten Karanganyar, 2022**  
**Table** 1.1.1 **Total Area and Number of Islands by Subdistrict in Karanganyar Regency/Municipality, 2022**

Kecamatan <i>Subdistrict</i>	Ibukota Kecamatan <i>Capital of Subdistrict</i>	Luas <i>Total Area</i> (km <sup>2</sup> /sq.km)
(1)	(2)	(3)
1. Jatipuro	Jatipuro	34,37
2. Jatiyoso	Jatiyoso	67,16
3. Jumapolo	Jumapolo	55,67
4. Jumantono	Jumantono	53,55
5. Matesih	Matesih	26,27
6. Tawangmangu	Tawangmangu	70,03
7. Ngargoyoso	Ngargoyoso	65,34
8. Karangpandan	Karangpandan	34,11
9. Karanganyar	Karanganyar	43,03
10. Tasikmadu	Tasikmadu	27,60
11. Jaten	Jaten	25,55
12. Colomadu	Colomadu	15,64
13. Gondangrejo	Gondangrejo	56,80
14. Kebakkramat	Kebakkramat	36,46
15. Mojogedang	Mojogedang	53,31
16. Kerjo	Kerjo	46,82
17. Jenawi	Jenawi	56,08
<b>Karanganyar</b>	<b>Karanganyar</b>	<b>767,79</b>

Lanjutan Tabel/*Continued Table* 1.1.1

Kecamatan <i>Subdistrict</i>	Persentase terhadap Luas Kabupaten Karanganyar <i>Percentage to Karanganyar Regency Area</i>	Jumlah Pulau <i>Number of Islands</i>
(1)	(4)	(5)
1. Jatipuro	4,48	-
2. Jatiyoso	8,75	-
3. Jumapolo	7,25	-
4. Jumantono	6,98	-
5. Matesih	3,42	-
6. Tawangmangu	9,12	-
7. Ngargoyoso	8,51	-
8. Karangpandan	4,44	-
9. Karanganyar	5,60	-
10. Tasikmadu	3,59	-
11. Jaten	3,33	-
12. Colomadu	2,04	-
13. Gondangrejo	7,40	-
14. Kebakkramat	4,75	-
15. Mojogedang	6,94	-
16. Kerjo	6,10	-
17. Jenawi	7,30	-
<b>Karanganyar</b>	<b>100,00</b>	-

Catatan/*Note*:Sumber/*Source*: ATR/Badan Pertanahan Nasional Kabupaten Karanganyar/ ATR / Karanganyar Regency National Land Agency

**Tabel 1.1.2** **Tinggi Wilayah dan Jarak ke Ibukota Kabupaten Menurut Kecamatan di Kabupaten Karanganyar, 2022**  
**Altitude and Distance to the Capital of Regency by Subdistrict in Karanganyar Regency, 2022**

Kecamatan Subdistrict	Tinggi Wilayah (mdpl) Altitude (m a.s.l)	Jarak ke Ibukota Kabupaten (km) Distance to the Capital of Regency (Km)
(1)	(2)	(3)
1. Jatipuro	770	27
2. Jatiyoso	950	33
3. Jumapolo	470	20
4. Jumantono	450	11
5. Matesih	450	14
6. Tawangmangu	1200	28
7. Ngargoyoso	880	22
8. Karangpandan	500	15
9. Karanganyar	320	0
10. Tasikmadu	140	3
11. Jaten	98	8
12. Colomadu	140	23
13. Gondangrejo	150	27
14. Kebakkramat	95	10
15. Mojogedang	403	13
16. Kerjo	450	21
17. Jenawi	750	31
<b>Karanganyar</b>	<b>511</b>	<b>-</b>

Catatan/Note: ...

Sumber/Source: Dinas Perhubungan Kabupaten Karanganyar/ Karanganyar Regency Department of Transportation

**Tabel  
Table 1.1.3****Luas Wilayah, Tanah Sawah, dan Tanah Kering Menurut  
Kecamatan di Kabupaten Karanganyar, 2022  
Size Region, Wetland, and Dryland by Subdistrict in  
Karanganyar Regency, 2022**

Kecamatan Subdistrict	Luas Total Area (ha/hectar)	Tanah Sawah Wet Land	Tanah Kering Dry Land
(1)	(2)	(3)	(4)
1. Jatipuro	3 436,50	1 154,94	2 281,56
2. Jatiyoso	6 716,49	732,00	5 984,49
3. Jumapolo	5 567,02	1 735,17	3 831,85
4. Jumantono	5 355,44	1 536,10	3 819,34
5. Matesih	2 626,63	1 130,38	1 496,25
6. Tawangmangu	7 003,16	55,22	6 947,94
7. Ngargoyoso	6 533,94	353,31	6 180,63
8. Karangpandan	3 411,08	1 387,92	2 023,16
9. Karanganyar	4 302,64	1 683,62	2 619,02
10. Tasikmadu	2 759,73	1 384,96	1 374,77
11. Jaten	2 554,81	1 087,14	1 467,67
12. Colomadu	1 564,17	373,69	1 190,48
13. Gondangrejo	5 679,95	1 722,45	3 957,50
14. Kebakkramat	3 645,63	1 929,51	1 716,12
15. Mojogedang	5 330,90	2 122,17	3 208,73
16. Kerjo	4 682,27	1 061,21	3 621,06
17. Jenawi	5 608,28	495,90	5 112,38
<b>Karanganyar</b>	<b>76 778,64</b>	<b>19 945,67</b>	<b>56 832,97</b>

Catatan/Note: ...

Sumber/Source: ATR/Badan Pertanahan Nasional Kabupaten Karanganyar/ ATR / Karanganyar Regency National Land Agency

**Tabel**  
**Table 1.1.4****Luas Wilayah Tanah Sawah Berdasarkan Jenis Irigasi Menurut Kecamatan di Kabupaten Karanganyar, 2022**  
**Land Area of Wetland Based on Type of Irrigation by Subdistrict in Karanganyar Regency, 2022**

Kecamatan Subdistrict	Irigasi Irrigated	Non Irigasi Non-irrigated	Total Tanah Sawah Total Wet Land
(1)	(2)	(3)	(4)
1. Jatipuro	178,00	976,94	1 154,94
2. Jatiyoso	178,00	554,00	732,00
3. Jumapolo	175,00	1 560,17	1 735,17
4. Jumantono	402,00	1 134,10	1 536,10
5. Matesih	760,38	370,00	1 130,38
6. Tawangmangu	50,22	5,00	55,22
7. Ngargoyoso	87,31	266,00	353,31
8. Karangpandan	1 085,92	302,00	1 387,92
9. Karanganyar	1 680,62	3,00	1 683,62
10. Tasikmadu	1 384,96	-	1 384,96
11. Jaten	1 077,14	10,00	1 087,14
12. Colomadu	373,69	-	373,69
13. Gondangrejo	575,45	1 147,00	1 722,45
14. Kebakkramat	1 928,51	1,00	1 929,51
15. Mojogedang	1 918,17	204,00	2 122,17
16. Kerjo	932,21	129,00	1 061,21
17. Jenawi	138,90	357,00	495,90
<b>Karanganyar</b>	<b>12 926,46</b>	<b>7 019,20</b>	<b>19 945,67</b>

Catatan/Note: ...

Sumber/Source: ATR/Badan Pertanahan Nasional Kabupaten Karanganyar/ ATR / Karanganyar Regency National Land Agency

**Tabel 1.1.5**  
**Table**

**Jumlah Penerbitan Sertifikat Tanah Berdasarkan Jenis Hak, Jumlah Bidang, dan Luas (m<sup>2</sup>) di Kabupaten Karanganyar, 2022**  
**Number of Land Certificate Publication Based on Type of Rights, Number of Fields, and Area by Subdistrict in Karanganyar Regency, 2022**

Kecamatan Subdistrict	Jenis Hak Right Type		Jumlah Bidang Number of Area	Luas Large (m <sup>2</sup> )
	Asal Origin	Baru New		
(1)	(2)	(3)	(4)	(5)
<b>PENDAFTARAN I</b>				
1 Rutin	Letter C	Hak Milik	60	49 835
2 P3HT	-	-		
3 Prona	Letter C	Hak Milik	776	683 127
4 Proda	-			
5 Wakaf	Hak Milik	Hak Wakaf	152	60 308
6 Trans	-	-		
7 Redistribusi	-	-		
8 UKM	Letter C	Hak Milik		
9 MBR	-	-		
10 Nelayan	Letter C	Hak Milik		
11 Pertanian	Letter C	Hak Milik		
<b>PENDAFTARAN II</b>				
1 Rutin (SK)	a Tanah Negara	Hak Milik	39	15 155
	b Tanah Negara	Hak Pakai	32	139 476
	c TN bekas Hak Milik	Hak Guna Bangunan	32	154 681
	d TN Bekas HP	Hak Guna Bangunan		
	e Hak Pengelolaan	Hak Milik		
2 Penurunan Hak 16/97	Hak Milik	Hak Guna Bangunan	2	4 292
3 Pemecahan Sempurna	a Hak Milik	Hak Milik	6 216	2 630 981
	b HGB	Hak Guna Bangunan	675	71 822

Lanjutan Tabel/*Continued Table* 1.1.5

Kecamatan Subdistrict	Jenis Hak Right Type		Jumlah Bidang Number of Area	Luas Large (m <sup>2</sup> )
	Asal Origin	Baru New		
(1)	(2)	(3)	(4)	(5)
4. Pemisahan	a. Hak Milik	Hak Milik	10	7 674
	b. HGB	Hak Guna Bangunan	-	-
5. Penggabungan	a. Hak Milik	Hak Milik	45	90 063
	b. HGB	Hak Guna Bangunan	1	1 379
6. Peningkatan Berdasarkan Kep: MENAG/KBPN No. 6 / 1998	Hak Guna Bangunan	Hak Milik	1 165	90 747
7. Pergantian Sertifikat Kep: MENAG/KBPN No. 10/ 1993				
a. Karena Rusak	Hak Milik	Hak Milik	87	80 472
b. Karena Hilang	Hak Milik	Hak Milik	100	109 394
c. Ganti Blangko			1 143	1 372 894
<b>JUMLAH</b>			<b>10 535</b>	<b>5 562 300</b>

Catatan/Note: ...

Sumber/Source: ATR/Badan Pertanahan Nasional Kabupaten Karanganyar/ ATR / Karanganyar Regency National Land Agency

**Tabel 1.1.6** Indeks Kualitas Lingkungan Hidup (IKLH) Kabupaten Karanganyar Menurut Indikator Penyusunnya, 2020-2022  
**Table** *Environmental Quality Index in Karanganyar Regency Based on Its Constituent Indicators, 2020-2022*

Indikator Kinerja <i>Performance Indicators</i>	2020	2021	2022
(1)	(2)	(3)	(4)
1. Indeks Kualitas Lingkungan Hidup	67,39	64,04	63,22
2. Indeks Kualitas Air	69,41	56,67	55,71
3. Indeks Kualitas Udara	80,00	72,36	80,71
4. Indeks Kualitas Tutupan Lahan	42,02	63,33	43,79

Catatan/Note: ...

Sumber/Source: Dinas Lingkungan Hidup Kabupaten Karanganyar/ *Karanganyar Regency Environmental Agency*



## 1.2 KEADAAN IKLIM CLIMATE CONDITION

**Tabel 1.2.1** Banyaknya Hari Hujan (HR) dan Curah Hujan (MM) Menurut Bulan dan Tempat Pengukuran di Kabupaten Karanganyar, 2022  
*Number of Rainfall Day and Rainfall by Month and Place Sizing in Karanganyar Regency, 2022*

Bulan Month	Colomadu		Tasikmadu		Mojogedang	
	Jumlah Hari Hujan (hari) Number of Rainy Days (day)	Jumlah Curah Hujan Number of Precipitation (mm)	Jumlah Hari Hujan (hari) Number of Rainy Days (day)	Jumlah Curah Hujan Number of Precipitation (mm)	Jumlah Hari Hujan (hari) Number of Rainy Days (day)	Jumlah Curah Hujan Number of Precipitation (mm)
(1)	(2)	(3)	(4)	(5)	(6)	(7)
Januari/January	16	325	21	332	15	408
Februari/February	7	176	16	242	13	382
Maret/March	16	300	25	880	20	886
April/April	9	190	13	223	14	365
Mei/May	6	85	14	218	16	286
Juni/June	18	219	17	210	12	256
Juli/July	4	42	1	6	3	19
Agustus/August	4	58	5	17	4	158
September/September	8	77	6	71	6	153
Oktober/October	12	163	15	246	15	506
November/November	-	-	-	-	-	-
Desember/December	-	-	-	-	-	-
<b>Jumlah/Total</b>	100	1 635	133	2445	118	3419
<b>Rata-rata/Average</b>	<b>8,33</b>	<b>136,25</b>	<b>11,08</b>	<b>203,75</b>	<b>9,83</b>	<b>284,92</b>

Lanjutan Tabel/*Continued Table 1.2.1*

Bulan Month	Jumapolo		Karangpandan		Tawangmangu	
	Jumlah Hari Hujan (hari) Number of Rainy Days (day)	Jumlah Curah Hujan Number of Precipitation (mm)	Jumlah Hari Hujan (hari) Number of Rainy Days (day)	Jumlah Curah Hujan Number of Precipitation (mm)	Jumlah Hari Hujan (hari) Number of Rainy Days (day)	Jumlah Curah Hujan Number of Precipitation (mm)
(1)	(8)	(9)	(10)	(11)	(12)	(13)
Januari/January	16	431	18	266	27	359
Februari/February	11	228	13	273	23	347
Maret/March	18	495	26	695	25	410
April/April	4	70	23	410	22	256
Mei/May	4	125	21	382	15	238
Juni/June	7	135	16	262	11	125
Juli/July	2	35	5	45	4	32
Agustus/August	2	45	3	173	8	64
September/September	6	105	13	202	8	200
Oktober/October	13	440	19	325	23	141
November/November	-	-	-	-	-	-
Desember/December	-	-	-	-	-	-
<b>Jumlah/Total</b>	83	2 109	157	3033	166	2 172
<b>Rata-rata/Average</b>	<b>6,92</b>	<b>175,75</b>	<b>13,08</b>	<b>252,75</b>	<b>13,38</b>	<b>181</b>

Lanjutan Tabel/*Continued Table 1.2.1*

<b>Rata-Rata</b>		
<b>Bulan Month</b>	<b>Jumlah Hari Hujan (hari) Number of Rainy Days (day)</b>	<b>Jumlah Curah Hujan Number of Precipitation (mm)</b>
(1)	(14)	(15)
Januari/January	18,83	353,50
Februari/February	13,83	274,67
Maret/March	21,67	611,00
April/April	14,17	252,33
Mei/May	12,67	222,33
Juni/June	13,50	201,17
Juli/July	3,17	29,83
Agustus/August	4,33	85,83
September/September	7,83	134,67
Oktober/October	16,17	303,50
November/November	-	-
Desember/December	-	-
<b>Jumlah/Total</b>	126,17	2 468,83
<b>Rata-rata/Average</b>	<b>10,51</b>	<b>205,74</b>

Catatan/Note:

Sumber/Source: Dinas Pekerjaan Umum dan Perumahan Rakyat Kabupaten Karanganyar / *Karanganyar Regency Public Works and Public Housing Office*

# 02

## PEMERINTAHAN GOVERNMENT



### Jumlah PNS Pemerintah Kabupaten Karanganyar 2022


*Number of Civil Servants of  
Karanganyar Government 2022*

# 8.968



### Jumlah PNS Pemerintah Kabupaten Karanganyar Menurut Pendidikan Tertinggi yang Ditamatkan 2022

*Number of Civil Servants of  
Karanganyar Government by  
Education 2022*





**PENJELASAN TEKNIS**

1. Pemerintahan adalah suatu sistem yang mengatur segala kegiatan masyarakat dalam suatu daerah/wilayah/negara yang meliputi segala aspek kehidupan berdasarkan norma-norma tertentu.
2. Dewan Perwakilan Rakyat Daerah (DPRD) adalah lembaga perwakilan rakyat daerah yang berkedudukan sebagai unsur penyelenggara pemerintahan daerah di provinsi/kabupaten/kota) di Indonesia DPRD disebutkan dalam UUD 1945 pasal 18 ayat 3: "Pemerintahan daerah provinsi, daerah kabupaten, dan kota memiliki Dewan Perwakilan Rakyat Daerah yang anggota-anggotanya dipilih melalui pemilihan umum" DPRD kemudian diatur lebih lanjut dengan undang-undang, terakhir melalui Undang-Undang Nomor 17 Tahun 2014.
3. Aparatur Sipil Negara (ASN) adalah profesi bagi pegawai negeri sipil dan pegawai pemerintah dengan perjanjian kerja yang bekerja ada instansi pemerintah.
4. Pegawai Negeri Sipil (PNS) adalah warga negara Indonesia yang memenuhi syarat

**TECHNICAL NOTES**

1. *A government is an administrative system to regulate all of people activities in a certain area/region/nation, which includes all aspects of human life under the certain norms of humanity.*
2. *The local house of representative is the representative body of the people area that serves as an element of the regional administration in the provincial/regency/municipality) in Indonesia Parliament is mentioned in the UUD 1945 article 18, paragraph 3: "The provincial, regency, and the municipality has a regional council whose members are elected through general elections" Parliament further regulated by law, the latter through Law No 17 Year 2014 .*
3. *State Civil Apparatus (ASN) is a profession for civil servants and government employees with employment agreements working in government agencies.*
4. *Civil Servants (PNS) are Indonesian citizens who meet certain requirements, appointed*

tertentu, diangkat sebagai Pegawai ASN secara tetap oleh pejabat pembina kepegawaian untuk menduduki jabatan pemerintahan.

5. Dalam penyelenggaraan pemerintahan daerah, Bupati dan Wakil Bupati dibantu oleh Perangkat Daerah yang meliputi Sekretariat Daerah, Sekretariat DPRD, Dinas Daerah, dan Lembaga Teknis Daerah Secara umum perangkat daerah atau sering disebut dengan Satuan Kerja Perangkat Daerah (SKPD) bertugas membantu penyusunan kebijakan, koordinasi, dan pelaksanaan kebijakan yang menjadi urusan daerah.

*permanent ASN Officers by civil service officers to occupy government positions.*

5. *In the regional administration, the Regent and Deputy Regent assisted by the Region which includes the Regional Secretariat, the Parliament Secretariat, the Regional Office and the Regional Technical Institute In general, the area is often called the Work Units (SKPD) responsible to assist policy formulation, coordination and implementation of policies that become regional affairs.*

**ULASAN****DESCRIPTION****2.1 Wilayah Administratif****2.1 Administrative Zone**

Kabupaten Karanganyar terdiri dari 17 Kecamatan yang meliputi 177 desa/kelurahan ( 15 kelurahan dan 162 desa) Desa/Kel tersebut terdiri dari 976 dusun, 66 dukuh, 1.958 RW dan 6.465 RT. Kecamatan Jumapolo memiliki jumlah dusun terbanyak yakni 98 dusun, sedangkan jumlah dusun yang terkecil ada di Kecamatan Karanganyar sebesar 0. Sedangkan jumlah RW terbesar dimiliki oleh Karanganyar, Mojogedang, Matesih, dan Kebakkramat masing-masing sebesar 162, 159, 124, dan 124 sedangkan kecamatan yang memiliki jumlah RW terkecil adalah Jenawi sebanyak 62 RW

*Karanganyar Regency consists of 17 Districts covering 177 villages / wards (15 wards and 162 villages) Village / Ex consists of 976 hamlets, 66 hamlets, 1,958 RW and 6,465 RT Jumapolo Subdistrict has the largest number of hamlets, namely 98 hamlets, while the smallest number of hamlets is in Karanganyar Subdistrict at 0. While the largest number of RW is owned by Karanganyar, Mojogedang, Matesih, dan Kebakkramat respectively 162, 158, 124, dan 124 while the sub-districts that have the largest number The smallest RW is Jenawi as many as 62 RW*

**2.2 Dewan Perwakilan Rakyat Daerah****2.2 House of Representative**

Dewan Perwakilan Rakyat Daerah (DPRD) Kabupaten Karanganyar terdiri atas 6 fraksi dengan jumlah anggota sebanyak 43 orang yang terdiri dari 35 orang laki-laki dan 8 orang perempuan Pada tahun 2022 DPRD Kabupaten Karanganyar telah mengeluarkan beberapa keputusan yaitu Keputusan DPRD sebanyak 18 keputusan, Keputusan Pimpinan Dewan sebanyak 31 keputusan, dan Peraturan Daerah sebanyak 17 keputusan.

*The local house of representative of Karanganyar Regency consist of 6 fraction with 43 members comprises 35 male and 8 female In the year of 2022, it is resulted some decision that grouped 18 the local house of representative decisions, 31 head of the local house of representative decisions and 17 region regulation.*



### 2.3 Pegawai Negeri Sipil

Kualitas pelayanan publik yang dilaksanakan oleh pemerintah daerah sangat dipengaruhi oleh jumlah dan kualitas sumber daya manusia yang tersedia.

Pada tahun 2022 jumlah aparat birokrat yang ada di Kabupaten Karanganyar sebanyak 8.968 orang PNS, terdiri dari 3.537 laki-laki dan 5.431 perempuan. Dilihat dari golongan PNS di Kabupaten Karanganyar maka jumlah pegawai golongan I ada sebanyak 65 orang, golongan II sebanyak 1.172 orang, disusul PNS dengan golongan III sebanyak 5.708 orang, dan urutan yang keempat adalah PNS dengan golongan IV sebanyak 2.023 orang.

### 2.4 Anggaran Daerah

Pada tahun 2022, Anggaran Belanja Pemerintah Daerah Kabupaten Karanganyar berdasarkan fungsi sebesar 2.334,69 miliar rupiah dengan penyerapan dana realisasi sebesar 94,38 persen dari total anggaran. Persentase realisasi anggaran Belanja Pemerintah Daerah berdasarkan fungsi paling besar oleh Fungsi Pelayanan Umum sebesar 96,58 persen, sedangkan yang terkecil yaitu Fungsi Perlindungan sosial sebesar 81,12 persen.

### 2.3 Civil Servant

*The quality of public services carried out by local governments is greatly influenced by the number and quality of available human resources.*

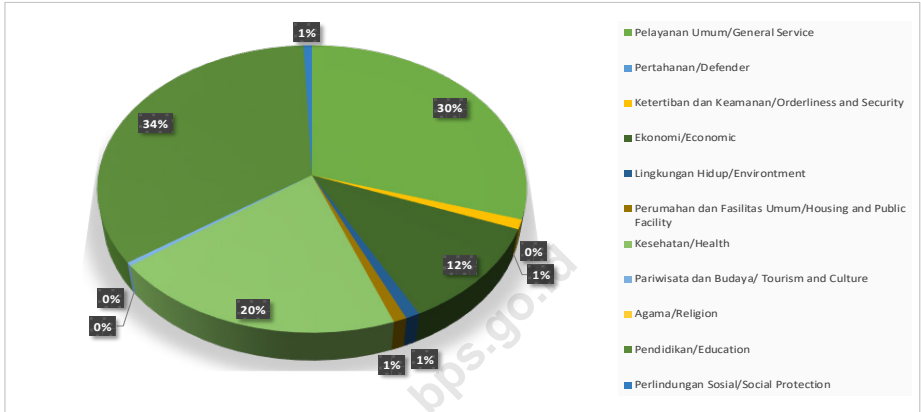
*In 2022 the number of bureaucrats in Karanganyar Regency was 8,968 civil servants, consisting of 3,537 men and 5,431 women. Judging from the class of civil servants in Karanganyar Regency, the number of class I employees is 65 people, class II is 1,172 people, followed by PNS with class III as many as 5,708 people, and the fourth place is PNS with class IV as many as 2,023 people .*

### 2.4 Regional Finance

*In 2022, Karanganyar Regency Regional Government Expenditure Budget based on function amounts to 2,334 69 billion rupiahs with actual absorption of funds of 94.38 percent of the total budget. The largest percentage of realization of the Regional Government Expenditures budget based on function is the Public Service Function at 96.58 percent, while the smallest is the Social Protection Function at 81.12 percent.*

**Gambar** 2.1  
**Figures**

**Anggaran Belanja Pemerintah Daerah Kabupaten Karanganyar Menurut Fungsi, 2022**  
**Karanganyar Regency Government Budget by Function, 2022**

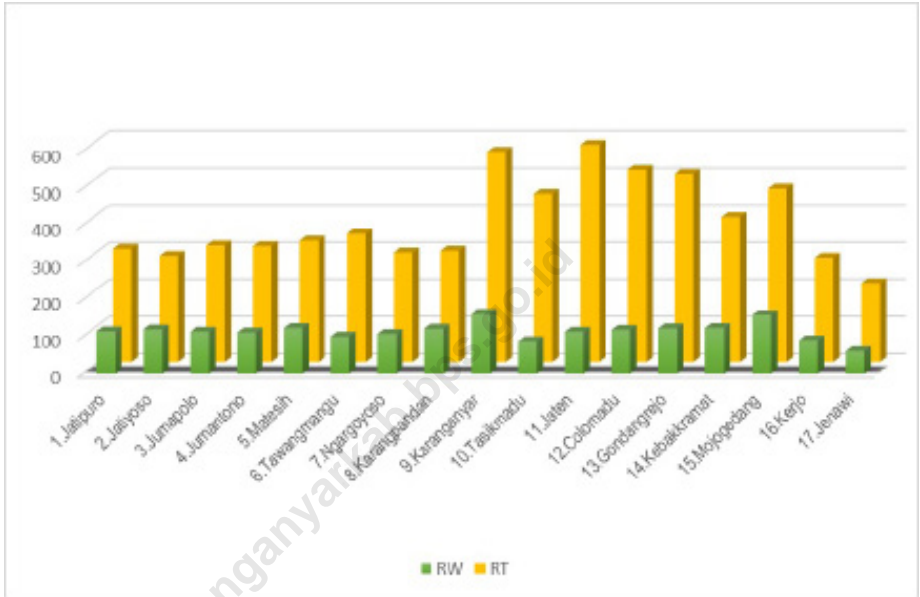


Catatan/Note:

Sumber/Source: Badan Keuangan Daerah Kabupaten Karanganyar/ *Regional Financial Board of Karanganyar Regency*

**Gambar** 2.2  
**Figures**

**Banyaknya RT dan RW Menurut Kecamatan di Kabupaten Karanganyar, 2022**  
**Number of Neighbour Association / Citizens Association by Subdistrict in Karanganyar Regency, 2022**



Sumber/Source : Dinas Pemberdayaan Masyarakat dan Desa Kabupaten Karanganyar / Karanganyar regency community and village empowerment service

## 2.1 WILAYAH ADMINISTRATIF ADMINISTRATIVE AREA

**Tabel 2.1.1** Jumlah Desa<sup>1</sup>/Kelurahan Menurut Kecamatan di Kabupaten Karanganyar, 2018–2022  
**Table** *Number of Villages<sup>1</sup>/Kelurahan by Subdistrict in Karanganyar Regency, 2018–2022*

Kecamatan Subdistrict	2018	2019	2020	2021	2022
(1)	(2)	(3)	(4)	(5)	(6)
1 Jatipuro	10	10	10	10	10
2 Jatiyoso	9	9	9	9	9
3 Jumapolo	12	12	12	12	12
4 Jumantono	11	11	11	11	11
5 Matesih	9	9	9	9	9
6 Tawangmangu	10	10	10	10	10
7 Ngargoyoso	9	9	9	9	9
8 Karangpandan	11	11	11	11	11
9 Karanganyar	12	12	12	12	12
10 Tasikmadu	10	10	10	10	10
11 Jaten	8	8	8	8	8
12 Colomadu	11	11	11	11	11
13 Gondangrejo	13	13	13	13	13
14 Kebakkramat	10	10	10	10	10
15 Mojogedang	13	13	13	13	13
16 Kerjo	10	10	10	10	10
17 Jenawi	9	9	9	9	9
<b>Karanganyar</b>	<b>177</b>	<b>177</b>	<b>177</b>	<b>177</b>	<b>177</b>

Catatan/Note:

Sumber/Source: Dinas Pemberdayaan Masyarakat dan Desa Kabupaten Karanganyar / *Karanganyar regency community and village empowerment service*

**Tabel**  
**Table** 2.1.2

**Banyaknya Desa, Kelurahan, Lingkungan, Dusun, Rukun Warga/Rukun Kampung, dan Rukun Tetangga Menurut Kecamatan di Kabupaten Karanganyar, 2022**  
**Number of Village, Ward, Environment, Orchard, RW/RK and RT by Subdistrict in Karanganyar Regency, 2022**

Kecamatan Subdistrict	Desa Village	Kelurahan Ward	Dusun Orchard	Dukuh Hamlet	RW/RK RW/RK	RT RT
(1)	(2)	(3)	(4)	(5)	(6)	(7)
1 Jatipuro	10	-	68	0	115	305
2 Jatiyoso	9	-	74	0	120	286
3 Jumapolo	12	-	98	0	114	314
4 Jumantono	11	-	58	0	112	312
5 Matesih	9	-	69	0	124	327
6 Tawangmangu	7	3	30	11	101	347
7 Ngargoyoso	9	-	48	0	108	295
8 Karangpandan	11	-	60	0	122	300
9 Karanganyar	-	12	0	55	162	566
10 Tasikmadu	10	-	58	0	88	453
11 Jaten	8	-	46	0	114	585
12 Colomadu	11	-	50	0	119	518
13 Gondangrejo	13	-	76	0	123	507
14 Kebakkramat	10	-	60	0	124	390
15 Mojogedang	13	-	81	0	159	467
16 Kerjo	10	-	66	0	91	281
17 Jenawi	9	-	34	0	62	212
<b>Karanganyar</b>	<b>162</b>	<b>15</b>	<b>976</b>	<b>66</b>	<b>1 958</b>	<b>6 465</b>

Catatan/Note:

Sumber/Source: Dinas Pemberdayaan Masyarakat dan Desa Kabupaten Karanganyar / Karanganyar regency community and village empowerment service

**Tabel**  
**Table** 2.1.3

**Banyaknya Desa/Kelurahan Menurut Kecamatan dan Klasifikasi Desa di Kabupaten Karanganyar, 2022**  
**Total of Village/Ward by Subdistrict and Village Classification in Karanganyar Regency, 2022**

Kecamatan Subdistrict	Desa Village	Kelurahan Ward	Swadaya Self Supporting	Swakarya Swakarya	Swasembada Self Sufficiency
(1)	(2)	(3)	(4)	(5)	(6)
1 Jatipuro	10	-	-	-	10
2 Jatiyoso	9	-	-	-	9
3 Jumapolo	12	-	-	-	12
4 Jumantono	11	-	-	-	11
5 Matesih	9	-	-	-	9
6 Tawangmangu	7	3	-	-	10
7 Ngargoyoso	9	-	-	-	9
8 Karangpandan	11	-	-	-	11
9 Karanganyar	-	12	-	-	12
10 Tasikmadu	10	-	-	-	10
11 Jaten	8	-	-	-	8
12 Colomadu	11	-	-	-	11
13 Gondangrejo	13	-	-	-	13
14 Kebakkramat	10	-	-	-	10
15 Mojogedang	13	-	-	-	13
16 Kerjo	10	-	-	-	10
17 Jenawi	9	-	-	-	9
<b>Karanganyar</b>	<b>162</b>	<b>15</b>	<b>-</b>	<b>-</b>	<b>171</b>

Catatan/Note:

Sumber/Source: Dinas Pemberdayaan Masyarakat dan Desa Kabupaten Karanganyar / *Karanganyar regency community and village empowerment service*

## 2.2 DEWAN PERWAKILAN RAKYAT DAERAH REGIONAL HOUSE OF REPRESENTATIVE

**Tabel 2.2.1** Jumlah Anggota Dewan Perwakilan Rakyat Daerah Menurut Kecamatan di Kabupaten Karanganyar, 2022  
**Table 2.2.1** Number of Regional House of Representatives's Members by Subdistrict in Karangaanyar Regency, 2022

Kecamatan Subdistrict	Nama Partai/ political party									Jumlah
	PDIP	Partai Golkar	PKS	Gerindra	Demokrat	PKB	PAN	Hanura	PPP	
(1)	(2)	(3)	(4)	(5)	(6)	(7)	(8)	(9)	(10)	(11)
1 Jatipuro	0	1	0	0	0	0	0	0	0	1
2 Jatiyoso	1	0	0	0	0	0	0	0	0	1
3 Jumapolo	0	1	0	1	1	0	0	0	0	3
4 Jumantono	0	0	0	0	0	1	0	0	0	1
5 Matesih	1	2	0	1	0	0	0	0	0	4
6 Tawangmangu	0	0	0	0	1	0	1	0	0	2
7 Ngargoyoso	0	0	0	0	0	1	0	0	0	3
8 Karangpandan	1	1	2	0	0	0	0	0	0	4
9 Karanganyar	3	2	0	0	0	2	0	0	0	7
10 Tasikmadu	0	3	0	0	0	0	0	0	0	3
11 Jaten	2	0	0	0	0	0	1	0	0	3
12 Colomadu	1	0	1	0	0	1	0	0	0	3
13 Gondangrejo	2	1	0	0	0	0	1	0	0	4
14 Kebakkramat	1	0	1	1	1	0	0	0	0	4
15 Mojogedang	0	1	0	0	0	0	0	0	0	1
16 Kerjo	0	0	0	0	0	0	0	0	0	0
17 Jenawi	0	0	0	1	0	0	0	0	0	1
<b>2022</b>	<b>12</b>	<b>12</b>	<b>4</b>	<b>4</b>	<b>3</b>	<b>5</b>	<b>3</b>	<b>0</b>	<b>0</b>	<b>43</b>
<b>2021</b>	<b>13</b>	<b>12</b>	<b>5</b>	<b>4</b>	<b>3</b>	<b>5</b>	<b>3</b>	<b>0</b>	<b>0</b>	<b>45</b>

Catatan/Note:

Sumber/Source: : Sekretariat DPRD Kabupaten Karanganyar/ Secretariat Legislative Assembly of Karanganyar Regency

**Tabel**  
**Table** 2.2.2

**Jumlah Anggota Dewan Perwakilan Rakyat Daerah  
Menurut Partai Politik dan Jenis Kelamin di Kabupaten  
Karanganyar, 2022**  
*Number of Regional House of Representatives's Members by  
Political Parties and Sex in Karanganyar Regency 2022*

Partai Politik Political Parties		Laki-laki Male	Perempuan Female	Jumlah Total
(1)	(2)	(3)	(4)	
1	Fraksi PDI-P	9	3	12
2	Fraksi Partai Golkar	9	3	12
3	Fraksi PKS	4	0	4
4	Fraksi Gerindra	4	1	5
5	Fraksi Demokrat+PAN	4	0	4
6	Fraksi PKB	5	1	6
<b>2022</b>		<b>35</b>	<b>8</b>	<b>43</b>
<b>2021</b>		<b>36</b>	<b>9</b>	<b>45</b>

Catatan/Note:

Sumber/Source: : Sekretariat DPRD Kabupaten Karanganyar/ Secretariat Legislative Assembly of Karanganyar Regency



**Tabel 2.2.3** Jumlah Keputusan yang Dihasilkan Anggota Dewan Perwakilan Rakyat Daerah Kabupaten Karanganyar, 2022  
**Number of Decisions Produced by Representatives's Members Karanganyar Regency, 2022**

Jenis Keputusan Type of Decision	I	II	III	IV	Jumlah
(1)	(2)	(3)	(4)	(5)	(6)
Peraturan Daerah/ Region Regulation	2	4	10	1	17
Keputusan DPRD/ Legislative Assembly Decision	2	5	4	7	18
Keputusan Pimpinan DPRD/ Legislative Assembly Header Decision	5	8	13	5	31
<b>Karanganyar</b>	<b>9</b>	<b>17</b>	<b>27</b>	<b>13</b>	<b>66</b>

Catatan/Note:

Sumber/Source: Sekretariat DPRD Kabupaten Karanganyar/ Secretariat Legislative Assembly of Karanganyar Regency

## 2.3 SUMBER DAYA MANUSIA HUMAN RESOURCES

**Tabel 2.3.1** Jumlah Pegawai Negeri Sipil Menurut Jabatan dan Jenis Kelamin di Kabupaten Karanganyar, Desember 2021 dan Desember 2022  
*Number of Civil Servants by Occupation and Sex in Karanganyar Regency, December 2021 dan Desember 2022*

Jabatan <i>Occupation</i>	2021		Jumlah <i>Total</i>
	Laki-laki <i>Male</i>	Perempuan <i>Female</i>	
(1)	(2)	(3)	(4)
<b>Fungsional Tertentu</b> <i>Specific Functional</i>	2 040	4 009	6 049
<b>Fungsional Umum</b> <i>Staf General Functional</i>	1 054	524	1 578
<b>Struktural/Structural</b>			
Eselon V/5th Echelon	-	-	-
Eselon IV/4th Echelon	203	134	337
Eselon III/3rd Echelon	93	47	140
Eselon II/2nd Echelon	20	2	22
Eselon I/1st Echelon	-	-	-
<b>Jumlah/Total</b>	<b>3 410</b>	<b>4 716</b>	<b>8 126</b>

Lanjutan Tabel/*Continued Table 2.3.1*

Jabatan <i>Occupation</i>	2022		Jumlah <i>Total</i>
	Laki-laki <i>Male</i>	Perempuan <i>Female</i>	
(1)	(5)	(6)	(7)
<b>Fungsional Tertentu</b> <i>Specific Functional</i>	2 266	4 743	7 009
<b>Fungsional Umum</b> <i>Staf General Functional</i>	989	507	1 496
<b>Struktural/Structural</b>			
Eselon V/5th Echelon	-	-	-
Eselon IV/4th Echelon	169	132	301
Eselon III/3rd Echelon	90	46	136
Eselon II/2nd Echelon	23	3	26
Eselon I/1st Echelon	-	-	-
<b>Jumlah/Total</b>	<b>3 537</b>	<b>5 431</b>	<b>8 968</b>

Catatan/*Note*:

Sumber/*Source*: Badan Kepegawaian dan Pengembangan Sumber Daya Manusia Kabupaten Karanganyar/*Agency for Personnel and Human Resource Development of Karanganyar Regency*

**Tabel**  
**Table** 2.3.2

**Jumlah Pegawai Negeri Sipil Menurut Tingkat Pendidikan dan Jenis Kelamin di Kabupaten Karanganyar, Desember 2021 dan Desember 2022**  
**Number of Civil Servants by Educational Level and Sex in Karanganyar Regency, December 2021 and December 2022**

Tingkat Pendidikan <i>Educational Level</i>	2021		Jumlah <i>Total</i>
	Laki-laki <i>Male</i>	Perempuan <i>Female</i>	
(1)	(2)	(3)	(4)
Sampai dengan SD <i>Up to Primary School</i>	55	4	59
SMP/Sederajat <i>General Vocational Junior High School</i>	110	7	117
SMA/Sederajat <i>General/Vocational Senior High School</i>	683	223	906
Diploma I/Akta I <i>Diploma I/Akta I</i>	5	9	14
Diploma II/Akta II <i>Diploma II/Akta II</i>	56	49	105
Diploma III/Akta III/Sarjana Muda <i>Diploma III/Akta III/Bachelor</i>	177	691	868
Tingkat Sarjana S1/ <i>University Graduates</i>	1 902	3 324	5 226
Tingkat Sarjana S2/Doktor <i>University Graduates</i>	420	406	826
Tingkat Sarjana S3/Ph D <i>University Graduates</i>	2	3	5
<b>Jumlah/Total</b>	<b>3 410</b>	<b>4 716</b>	<b>8 126</b>

Lanjutan Tabel/Continued Table 2.3.2

Tingkat Pendidikan <i>Educational Level</i>	2022		
	Laki-laki <i>Male</i>	Perempuan <i>Female</i>	Jumlah <i>Total</i>
(1)	(2)	(3)	(4)
Sampai dengan SD <i>Up to Primary School</i>	28	-	28
SMP/Sederajat <i>General Vocational Junior High School</i>	74	6	80
SMA/Sederajat <i>General/Vocational Senior High School</i>	674	194	868
Diploma I/Akta I <i>Diploma I/Akta I</i>	4	8	12
Diploma II/Akta II <i>Diploma II/Akta II</i>	44	26	70
Diploma III/Akta III/Sarjana Muda <i>Diploma III/Akta III/Bachelor</i>	167	735	902
Tingkat Sarjana S1/ <i>University Graduates</i>	2 131	4 033	6 164
Tingkat Sarjana S2/Doktor <i>University Graduates</i>	413	426	839
Tingkat Sarjana S3/Ph D <i>University Graduates</i>	2	3	5
<b>Jumlah/Total</b>	<b>3 537</b>	<b>5 431</b>	<b>8 968</b>

Catatan/Note:

Sumber/Source: Badan Kepegawaian dan Pengembangan Sumber Daya Manusia Kabupaten Karanganyar/Agency for Personnel and Human Resource Development of Karanganyar Regency

**Tabel**  
**Table** 2.3.3

**Jumlah Pegawai Negeri Sipil Menurut Tingkat  
Kepangkatan dan Jenis Kelamin di Kabupaten  
Karanganyar, Desember 2021 dan Desember 2022**  
*Number of Civil Servants by Hierarchy and Sex in  
Karanganyar Regency, December 2021 and December 2022*

Pangkat/Golongan/Ruang Hierarchy	2021		
	Laki-laki Male	Perempuan Female	Jumlah Total
(1)	(2)	(3)	(4)
1 I/A (Juru Muda)	0	0	0
2 I/B (Juru Muda Tingkat I)	2	0	2
3 I/C (Juru)	35	5	40
4 I/D (Juru Tingkat I)	62	5	67
<b>Golongan I/Range I</b>			109
5 II/A (Pengatur Muda)	82	10	92
6 II/B (Pengatur Muda Tingkat I)	176	27	203
7 II/C (Pengatur)	217	350	567
8 II/D (Pengatur Tingkat I)	278	217	495
<b>Golongan II/Range II</b>			1 357
9 III/A (Penata Muda)	360	701	1 061
10 III/B (Penata Muda Tingkat I)	375	883	1 258
11 III/C (Penata)	340	634	974
12 III/D (Penata Tingkat I)	452	641	1 093
<b>Golongan III/Range III</b>			4 386
13 IV/A (Pembina)	633	606	1 239
14 IV/B (Pembina Tingkat I)	357	602	959
15 IV/C (Pembina Utama Muda)	38	33	71
16 IV/D (Pembina Utama Madya)	3	1	4
17 IV/E (Pembina Utama)	0	1	1
<b>Golongan IV/Range IV</b>			2 274
<b>Jumlah/Total</b>	<b>3 410</b>	<b>4 716</b>	<b>8 126</b>

Lanjutan Tabel/*Continued Table 2.3.3*

Pangkat/Golongan/Ruang Hierarchy	2022		
	Laki-laki Male	Perempuan Female	Jumlah Total
(1)	(5)	(6)	(7)
1 I/A (Juru Muda)	0	0	0
2 I/B (Juru Muda Tingkat I)	1	0	1
3 I/C (Juru)	13	3	16
4 I/D (Juru Tingkat I)	44	4	48
<b>Golongan I/Range I</b>			65
5 II/A (Pengatur Muda)	44	6	50
6 II/B (Pengatur Muda Tingkat I)	148	12	160
7 II/C (Pengatur)	124	362	486
8 II/D (Pengatur Tingkat I)	269	207	476
<b>Golongan II/Range II</b>			1 172
9 III/A (Penata Muda)	717	1526	2 243
10 III/B (Penata Muda Tingkat I)	396	695	1 091
11 III/C (Penata)	449	827	1 276
12 III/D (Penata Tingkat I)	428	670	1 098
<b>Golongan III/Range III</b>			5 708
13 IV/A (Pembina)	548	538	1 086
14 IV/B (Pembina Tingkat I)	310	542	852
15 IV/C (Pembina Utama Muda)	42	36	78
16 IV/D (Pembina Utama Madya)	3	2	5
17 IV/E (Pembina Utama)	1	1	2
<b>Golongan IV/Range IV</b>			2 023
<b>Jumlah/Total</b>	<b>3 537</b>	<b>5 431</b>	<b>8 968</b>

Catatan/Note:

Sumber/Source: Badan Kepegawaian dan Pengembangan Sumber Daya Manusia Kabupaten Karanganyar/Agency for Personnel and Human Resource Development of Karanganyar Regency

**Tabel**  
**Table** 2.3.4

**Jumlah Pegawai Negeri Sipil Menurut Instansi dan Jenis Kelamin di Kabupaten Karanganyar, Desember 2021 dan Desember 2022**  
**Number of Civil Servants by Agency and Sex in Karanganyar Regency, December 2021 and December 2022**

Pangkat/Golongan/Ruang Hierarchy	2021		
	Laki-laki Male	Perempuan Female	Jumlah Total
(1)	(2)	(3)	(4)
Sekretariat Daerah	86	49	135
Sekretariat Dewan Perwakilan Rakyat Daerah	22	11	33
Inspektorat	21	24	45
Dinas Kearsipan dan Perpustakaan	14	17	31
Dinas Kependudukan dan Pencatatan Sipil	26	10	36
Dinas Kesehatan	208	737	945
Dinas Komunikasi dan Informatika	21	21	42
Dinas Lingkungan Hidup	63	22	85
Dinas Pariwisata, Pemuda dan Olahraga	24	13	37
Dinas Pemberdayaan Perempuan, Perlindungan Anak, Pengendalian Penduduk dan KB	8	27	35
Dinas Penanaman Modal dan Pelayanan Terpadu Satu Pintu	16	19	35
Dinas Pendidikan dan Kebudayaan	1 876	3 088	4 964
Dinas Perdagangan, Tenaga Kerja, Koperasi dan UKM	83	35	118
Dinas Sosial	16	12	28
Dinas Pertanian dan Pangan	137	77	214
Dinas Pehubungan, Perumahan, dan Kawasan Pemukiman	43	17	60
Dinas Pekerjaan Umum dan Penataan Ruang	154	32	186
Dinas Pemberdayaan Masyarakat dan Desa	27	11	38
Badan Kepegawaian dan Pengembangan SDM	21	18	39
Badan Keuangan Daerah	40	30	70
Badan Perencanaan, Penelitian, dan Pengembangan	22	10	32
Satuan Polisi Pamong Praja	51	2	53



Lanjutan Tabel/*Continued Table 2.3.4*

Pangkat/Golongan/Ruang <i>Hierarchy</i>	2021		
	Laki-laki <i>Male</i>	Perempuan <i>Female</i>	Jumlah <i>Total</i>
(1)	(2)	(3)	(4)
Kantor Kecamatan Colomadu	10	13	23
Kantor Kecamatan Gondangrejo	15	6	21
Kantor Kecamatan Jaten	10	7	17
Kantor Kecamatan Jatipuro	14	2	16
Kantor Kecamatan Jatiyoso	10	4	14
Kantor Kecamatan Jenawi	11	4	15
Kantor Kecamatan Jumantono	12	5	17
Kantor Kecamatan Jumapolo	10	4	14
Kantor Kecamatan Karanganyar	58	42	100
Kantor Kecamatan Karangpandan	11	4	15
Kantor Kecamatan Kebakkramat	10	4	14
Kantor Kecamatan Kerjo	12	7	19
Kantor Kecamatan Matesih	5	7	12
Kantor Kecamatan Mojogedang	4	7	11
Kantor Kecamatan Ngargoyoso	14	2	16
Kantor Kecamatan Tasikmadu	11	6	17
Kantor Kecamatan Tawangmangu	29	9	38
Badan Kesatuan Bangsa dan Politik	19	5	24
Badan Penanggulangan Bencana Daerah	14	4	18
UPT Rumah Sakit Umum Daerah	152	292	444
<b>Jumlah/Total</b>	<b>3 410</b>	<b>4 716</b>	<b>8 126</b>

Lanjutan Tabel/*Continued Table 2.3.4*

Pangkat/Golongan/Ruang <i>Hierarchy</i>	2022		
	Laki-laki <i>Male</i>	Perempuan <i>Female</i>	Jumlah <i>Total</i>
(1)	(2)	(3)	(4)
Sekretariat Daerah	80	51	131
Sekretariat Dewan Perwakilan Rakyat Daerah	19	12	31
Inspektorat Daerah	23	24	47
Dinas Kearsipan dan Perpustakaan	12	17	29
Dinas Kependudukan dan Pencatatan Sipil	24	10	34
Dinas Kesehatan	199	748	947
Dinas Komunikasi dan Informatika	20	18	38
Dinas Lingkungan Hidup	60	22	82
Dinas Pariwisata, Pemuda dan Olahraga	21	12	33
Dinas Pemberdayaan Perempuan, Perlindungan Anak, Pengendalian Penduduk dan KB	8	24	32
Dinas Penanaman Modal dan Pelayanan Terpadu Satu Pintu	16	20	36
Dinas Pendidikan dan Kebudayaan	2 076	3 748	5 824
Dinas Perdagangan, Tenaga Kerja, Koperasi, dan UKM	71	29	100
Dinas Perdagangan, Perindustrian, dan Tenaga Kerja	5	2	7
Dinas Koperasi Usaha Kecil, Trasmigrasi dan energi, dan Sumber Daya Mineral	1	2	3
Dinas Sosial	14	10	24
Dinas Pertanian, Pangan, dan Perikanan	124	76	200
Dinas Perhubungan	42	18	60
Dinas Pekerjaan Umum dan Perumahan Rakyat	149	32	181
Dinas Pemberdayaan Masyarakat dan Desa	29	11	40
Badan Kepegawaian dan Pengembangan SDM	18	23	41
Badan Keuangan Daerah	36	30	66

Lanjutan Tabel/*Continued Table 2.3.4*

Pangkat/Golongan/Ruang <i>Hierarchy</i>	2022		
	Laki-laki <i>Male</i>	Perempuan <i>Female</i>	Jumlah <i>Total</i>
(1)	(2)	(3)	(4)
Kantor Kecamatan Colomadu	8	12	20
Kantor Kecamatan Gondangrejo	13	5	18
Kantor Kecamatan Jaten	10	6	16
Kantor Kecamatan Jatipuro	11	2	13
Kantor Kecamatan Jatiyoso	11	4	15
Kantor Kecamatan Jenawi	10	4	14
Kantor Kecamatan Jumantono	8	5	13
Kantor Kecamatan Jumapolo	12	4	16
Kantor Kecamatan Karanganyar	53	40	93
Kantor Kecamatan Karangpandan	12	3	15
Kantor Kecamatan Kebakkramat	8	4	12
Kantor Kecamatan Kerjo	11	5	16
Kantor Kecamatan Matesih	8	8	16
Kantor Kecamatan Mojogedang	5	6	11
Kantor Kecamatan Ngargoyoso	12	3	15
Kantor Kecamatan Tasikmadu	11	5	16
Kantor Kecamatan Tawangmangu	24	10	34
Badan Kesatuan Bangsa dan Politik	18	5	23
Badan Penanggulangan Bencana Daerah	14	5	19
UPT Rumah Sakit Umum Daerah	160	345	505
<b>Jumlah/Total</b>	<b>3 536</b>	<b>5 432</b>	<b>8 968</b>

Catatan/*Note*: Tahun 2022 Dinas Perdagangan, Tenaga Kerja, Koperasi dan Usaha Kecil dan Menengah terbagi menjadi dua OPD yaitu Dinas Perdagangan, Perindustrian dan Tenaga Kerja dan Dinas Koperasi Usaha Kecil, Transmigrasi dan Energi dan Sumber Daya Mineral

Sumber/*Source*: Badan Kepegawaian dan Pengembangan Sumber Daya Manusia Kabupaten Karanganyar/*Agency for Personnel and Human Resource Development of Karanganyar Regency*

**Tabel 2.3.5**  
**Table**

**Jumlah Personel Pangkalan Militer di Kabupaten Karanganyar, 2021 dan 2022**  
**Number of Military Base Personnel in Karanganyar Regency, 2021 and 2022**

Kesatuan Unit	2021		
	Militer Military	PNS Civil Servants	Jumlah Total
(1)	(5)	(6)	(7)
Kodim 0727/ Karanganyar	98	22	120
Koramil 01/ Karanganyar	23	0	23
Koramil 02/ Tasikmadu	16	1	17
Koramil 03/ Kebakkramat	19	1	20
Koramil 04/ Jaten	14	0	14
Koramil 05/ Mojogedang	18	0	18
Koramil 06/ Karangpandan	16	0	16
Koramil 07/ Matesih	12	1	13
Koramil 08/ Tawangmangu	18	1	19
Koramil 09/ Ngargoyoso	16	0	16
Koramil 10/ Jenawi	15	0	15
Koramil 11/ Kerjo	16	0	16
Koramil 12/ Jumapolo	16	0	16
Koramil 13/ Jumantono	17	0	17
Koramil 14/ Jatipuro	15	0	15
Koramil 15/ Jatiyoso	15	0	15
Koramil 16/ Colomadu	15	1	16
Koramil 17/ Gondangrejo	19	0	19
Unit Inteldim	16	0	16
Minvectcad IV-33	6	15	21
Klinik Pratama 27	3	5	8
<b>Total</b>	<b>403</b>	<b>47</b>	<b>450</b>

Lanjutan Tabel/Continued Table 2.3.5

Kesatuan Unit	2022		
	Militer Military	PNS Civil Servants	Jumlah Total
(1)	(5)	(6)	(7)
Kodim 0727/ Karanganyar	40	23	63
Koramil 01/ Karanganyar	32	0	32
Koramil 02/ Tasikmadu	19	1	20
Koramil 03/ Kebakkramat	19	1	20
Koramil 04/ Jaten	17	0	17
Koramil 05/ Mojogedang	21	0	21
Koramil 06/ Karangpandan	19	0	19
Koramil 07/ Matesih	18	1	19
Koramil 08/ Tawangmangu	21	1	22
Koramil 09/ Ngargoyoso	17	0	17
Koramil 10/ Jenawi	17	0	17
Koramil 11/ Kerjo	17	0	17
Koramil 12/ Jumapolo	19	1	20
Koramil 13/ Jumantono	19	0	19
Koramil 14/ Jatipuro	17	0	17
Koramil 15/ Jatiyoso	17	0	17
Koramil 16/ Colomadu	17	1	18
Koramil 17/ Gondangrejo	22	0	22
Unit Inteldim	16	0	16
Minvectcad IV-33	9	15	24
Klinik Pratama 27	1	4	5
<b>Total</b>	<b>394</b>	<b>48</b>	<b>442</b>

Catatan/Note:

Sumber/Source: Kodim 0727 Karanganyar

## 2.4 KEUANGAN PEMERINTAH GOVERNMENT FINANCE

**Tabel 2.4.1** Anggaran dan Realisasi Pendapatan Pemerintah Kabupaten Karanganyar Menurut Jenis Pendapatan (Rupiah) 2022  
*Budget and Actual Karanganyar Regency Government Revenues by Kind of Revenues (Rupiahs) 2022*

Jenis Pendapatan/Kind of Revenues	Anggaran/Budget	Realisasi/Realization
(1)	(2)	(3)
<b>1 Pendapatan Asli Daerah (PAD)/Regional Revenue</b>	438 373 541 542	511 728 449 297
1 1 Pajak Daerah/Regional Tax	190 150 000 000	225 008 130 128
1 2 Retribusi Daerah/Regional Retribution	7 221 662 000	8 649 896 564
1 3 Hasil Pengelolaan Kekayaan Daerah yang Dipisahkan/ Separated Management of Regional Wealth	18 096 123 000	18 096 196 748
1 4 Lain-lain PAD yang Sah/Other Regional Revenue	222 905 756 542	259 974 225 857
<b>2 Pendapatan Transfer/Transfer Revenue</b>	1 752 452 972 000	1 731 961 886 975
2 1 Pendapatan Transfer Pemerintah Pusat/ Central Government Transfer Revenue	1 594 244 778 000	1 541 982 025 975
2 2 Pendapatan Transfer Antar Daerah/ Transfer Revenue Between Regions	158 208 194 000	189 979 861 000
<b>3 Lain-lain Pendapatan yang Sah/Other Revenue</b>	7 935 000 000	7 841 000 000
3 1 Pendapatan Hibah/Grant	7 935 000 000	7 841 000 000
3 6 Lain-lain Pendapatan Sesuai dengan Ketentuan Peraturan Perundang-Undangan/Other Revenue in Accordance with Provisions of Laws and Regulations	-	-
<b>Jumlah/Total</b>	<b>2 198 761 513 542</b>	<b>2 251 531 336 272</b>

Catatan/Note: Sejak tahun 2021, terdapat perubahan penyajian klasifikasi rekening sesuai dengan Peraturan Kementerian Dalam Negeri (Permendagri) Nomor 90 Tahun 2019 tentang Klasifikasi, Kodefikasi, dan Nomenklatur Perencanaan Pembangunan dan Keuangan Daerah/ Data for 2021, there is a change in the presentation of account classification in accordance with Ministry of Home Affairs Regulation (Permendagri) Number 90 of 2019 concerning Classification, Codefication, and Nomenclature of Regional Development Planning and Finance

Sumber/Source: Badan Keuangan Daerah Kabupaten Karanganyar/ Regional Financial Board of Karanganyar Regency

**Tabel 2.4.2 Anggaran dan Realisasi Belanja Pemerintah Kabupaten Karanganyar Menurut Jenis Belanja (Rupiah), 2022**  
**Table 2.4.2 Budget and Actual Karanganyar Regency Government Expenditures by Kind of Expenditures (Rupiahs), 2022**

Jenis Pendapatan <i>Kind of Revenues</i>	Anggaran/Budget	Realisasi/Realization
(1)	(2)	(3)
<b>1 Belanja Operasi/Operation Expenditures</b>	1 688 850 417 051	1 590 935 712 553
1 1 Belanja Pegawai/Personnel Expenditures	1 009 925 152 305	953 878 284 210
1 2 Belanja Barang dan Jasa/Goods and Services Expenditures	577 021 708 026	543 167 135 286
1 3 Belanja Bunga/Interest Expenditures	500 000 000	389 705 074
1 4 Belanja Hibah/Grant Expenditures	88 104 590 920	83 224 021 300
1 5 Belanja Bantuan Sosial/Social Aid Expenditures	13 298 965 800	10 276 566 683
<b>2 Belanja Modal/Capital Expenditure</b>	283 543 216 106	253 014 014 897
2 1 Belanja Modal Tanah	295 000 000	276 392 400
2 2 Belanja Modal Peralatan dan Mesin	99 403 965 116	93 866 393 058
2 3 Belanja Gedung dan Bangunan	112 433 090 000	97 226 667 698
2 4 Belanja Modal Jalan Jaringan dan Irigasi	51 550 714 000	41 999 788 425
2 5 Belanja Modal Aset Tetap Lainnya	19 860 446 990	19 644 773 316
<b>3 Belanja Tidak Terduga/Unpredicted Expenditures</b>	5 000 000 000	2 840 201 350
3 1 Belanja Tidak Terduga/Unpredicted Expenditures	5 000 000 000	2 840 201 350
<b>4 Belanja Transfer/Transfer Expenditures</b>	357 292 930 200	356 637 930 200
4 1 Belanja Bagi Hasil/Sharing Fund Expenditure	20 016 732 800	20 016 732 800
4 2 Belanja Bantuan Keuangan/Financial Aids Expenditures	337 276 197 400	336 621 197 400
<b>Jumlah/Total</b>	<b>2 334 686 563 357</b>	<b>2 203 427 859 000</b>

Catatan/Note: Sejak tahun 2021, terdapat perubahan penyajian klasifikasi rekening sesuai dengan Peraturan Kementerian Dalam Negeri (Permendagri) Nomor 90 Tahun 2019 tentang Klasifikasi, Kodefikasi, dan Nomenklatur Perencanaan Pembangunan dan Keuangan Daerah/ Data for 2021, there is a change in the presentation of account classification in accordance with Ministry of Home Affairs Regulation (Permendagri) Number 90 of 2019 concerning Classification, Codification, and Nomenclature of Regional Development Planning and Finance

Sumber/Source: Badan Keuangan Daerah Kabupaten Karanganyar/ Regional Financial Board of Karanganyar Regency

**Tabel**  
**Table** 2.4.3

**Anggaran dan Realisasi Belanja Pemerintah Daerah  
Kabupaten Karanganyar Berdasarkan Fungsi (Rupiah),  
2022**  
*Budget and Realization of Karanganyar Regency  
Government Expenditures by Function (Rupiah), 2022*

<b>Fungsi Function</b>	<b>Anggaran Budget</b>	<b>Realisasi Realitation</b>	<b>Persentase Percentage</b>
(1)	(2)	(3)	(4)
Pelayanan Umum/ <i>General Service</i>	698 002 216 159	674 108 445 261	96,58
Pertahanan/ <i>Defender</i>	-	-	-
Ketertiban dan Keamanan/ <i>Orderliness and Security</i>	25 079 666 800	23 006 652 249	91,73
Ekonomi/ <i>Economic</i>	267 508 545 682	239 236 493 730	89,43
Lingkungan Hidup/ <i>Environment</i>	22 840 091 000	22 051 438 027	96,55
Perumahan dan Fasilitas Umum/ <i>Housing and Public Facility</i>	21 572 387 000	20 526 785 035	95,15
Kesehatan/ <i>Health</i>	476 915 187 892	440 509 731 284	92,37
Pariwisata dan Budaya/ <i>Tourism and Culture</i>	8 970 549 600	8 220 389 352	91,64
Agama/ <i>Religion</i>	-	-	-
Pendidikan/ <i>Education</i>	797 759 651 574	762 757 930 358	95,61
Perlindungan Sosial/ <i>Social Protection</i>	16 038 267 650	13 009 993 704	81,12
<b>Jumlah/Total</b>	<b>2 334 686 563 357</b>	<b>2 203 427 859 000</b>	<b>94,38</b>

Catatan/Note:

Sumber/Source: Badan Keuangan Daerah Kabupaten Karanganyar/ *Regional Financial Board of Karanganyar Regency*



**Tabel** 2.4.4 **Anggaran Pembiayaan Kabupaten Karanganyar Menurut Jenis Belanja (Rupiah), 2021–2022**  
**Table** *Budget Karanganyar Regency Government Financing (Rupiahs), 2021–2022*

Jenis Pendapatan <i>Kind of Revenues</i>	2021	2022
(1)	(2)	(3)
<b>Penerimaan Pembiayaan Daerah</b>	177 762 281 000	175 425 049 815
1 Sisa Lebih Perhitungan Anggaran Tahun Anggaran Sebelumnya	177 762 281 000	175 425 049 815
2 Penerimaan Kembali Pinjaman	-	-
3 Lainnya	-	-
<b>Pengeluaran Pembiayaan Daerah</b>	29 500 000 000	39 500 000 000
1 Penyertaan Modal (Investasi) Pemda	9 500 000 000	11 000 000 000
2 Pembayaran Pokok Utang	20 000 000 000	28 500 000 000
3 Pemberian Pinjaman Daerah	-	-
<b>Pembiayaan Netto/Net Financing</b>	<b>148 262 281 000</b>	<b>135 925 049 815</b>

Catatan/Note:

Sumber/Source: Badan Keuangan Daerah Kabupaten Karanganyar/ *Regional Financial Board of Karanganyar Regency*

**Tabel**  
**Table 2.4.5**

**Realisasi Pembiayaan Kabupaten Karanganyar Menurut  
Jenis Belanja (Rupiah), 2021–2022**  
*Actual Karanganyar Regency Government Financing  
(Rupiahs), 2021–2022*

Jenis Pendapatan <i>Kind of Revenues</i>	2021	2022
(1)	(2)	(3)
<b>Penerimaan Pembiayaan Daerah</b>	177 880 886 332	175 629 729 814
1 Sisa Lebih Perhitungan Anggaran Tahun Anggaran Sebelumnya	177 762 280 332	175 425 049 814
2 Penerimaan Kembali Pinjaman	118 606 000	204 680 000
3 Lainnya	-	-
<b>Pengeluaran Pembiayaan Daerah</b>	29 500 000 000	39 457 159 600
1 Penyertaan Modal (Investasi) Pemda	9 500 000 000	11 000 000 000
2 Pembayaran Pokok Utang	20 000 000 000	28 457 159 600
3 Pemberian Pinjaman Daerah		
<b>Pembiayaan Netto/Net Financing</b>	<b>148 380 886 332</b>	<b>136 172 570 214</b>

Catatan/Note:

Sumber/Source: Badan Keuangan Daerah Kabupaten Karanganyar/ *Regional Financial Board of Karanganyar Regency*

**Tabel**  
**Table** 2.4.6

**Realisasi Pajak Bumi dan Bangunan Kabupaten  
Karanganyar (Rupiah), 2021–2022**  
*Actual Karanganyar Regency of Land and Building Tax  
(Rupiah), 2021-2022*

Kecamatan Subdistrict	2021	2022
(1)	(2)	(3)
1 Jatipuro	442 074 337	450 051,04
2 Jatiyoso	407 185 523	414 468,77
3 Jumapolo	600 997 795	615 484,33
4 Jumantono	385 416 251	400 521,08
5 Matesih	476 015 794	486 875,39
6 Tawangmangu	1 051 884 318	1 072 682,60
7 Ngargoyoso	258 962 009	288 017,80
8 Karangpandan	622 501 685	635 569,91
9 Karanganyar	2 025 633 750	2 012 771,11
10 Tasikmadu	1 186 113 883	1 196 229,66
11 Jaten	5 559 161 438	5 665 938,99
12 Colomadu	4 158 622 076	4 269 194,47
13 Gondangrejo	1 815 499 149	1 814 652,70
14 Kebakkramat	3 938 871 322	4 137 045,76
15 Mojogedang	617 660 965	592 341,55
16 Kerjo	281 228 302	277 025,63
17 Jenawi	211 737 727	188 022,41
<b>Karanganyar</b>	<b>24 039 566 324</b>	<b>24 516 893,20</b>

Catatan/Note:

Sumber/Source: Badan Keuangan Daerah Kabupaten Karanganyar/ Regional Financial Board of Karanganyar Regency

# 03

## PENDUDUK DAN KETENAGAKERJAAN POPULATION AND EMPLOYMENT



### Jumlah Penduduk Karanganyar 2022

*Total Population of Karanganyar 2022*

**947.642**



### Jumlah Penduduk Bekerja

*Number of Working Population*

**476.875**





**PENJELASAN TEKNIS**

1. Sumber utama data kependudukan adalah sensus penduduk yang dilaksanakan setiap sepuluh tahun sekali. Sensus penduduk telah dilaksanakan sebanyak tujuh kali sejak Indonesia merdeka, yaitu tahun 1961, 1971, 1980, 1990, 2000, 2010, dan 2020.
2. Di dalam sensus penduduk, pencacahan dilakukan terhadap seluruh penduduk yang berdomisili di wilayah teritorial Indonesia termasuk warga negara asing kecuali anggota korps diplomatik negara sahabat beserta keluarganya.
3. Metode pengumpulan data dalam sensus dilakukan dengan wawancara antara petugas sensus dengan responden dan juga melalui *e-census*. Pencatatan penduduk menggunakan konsep *usual residence*, yaitu konsep di mana penduduk biasa bertempat tinggal. Bagi penduduk yang bertempat tinggal tetap dicacah di mana mereka biasa tinggal, sedangkan untuk penduduk yang tidak bertempat tinggal tetap dicacah di tempat di mana mereka ditemukan petugas sensus pada malam 'Hari Sensus'. Termasuk penduduk yang tidak bertempat tinggal tetap adalah tuna wisma, awak kapal berbendera Indonesia, penghuni perahu/rumah apung, masyarakat terpencil/terasing, dan pengungsi. Bagi mereka

**TECHNICAL NOTES**

1. *The main source of demographic data is population census, which is conducted every ten years. Population Census has been conducted seven times since Indonesia's independence: 1961, 1971, 1980, 1990, 2000, 2010, and 2020.*
2. *The population census enumerates all residents who domicile in the entire territory of Indonesia including foreign citizens except the diplomatic corps members and their families.*
3. *The methods of data collection in the census carried out by the census interviews with respondents and also through e-census. Recording of the population uses the concept of usual residence, which is a concept in which people habitually resides. For residents who live permanently enumerated where they used to live, while for residents who do not live permanently enumerated at the place where they found the census takers in the night 'Census Day'. Including people without permanent residence is homeless, the crew of Indonesian-flagged vessels, the occupants of boat/floating house, people in remote/isolated, and refugees. For those who have a permanent residence and travel outside the region for more than six months, are not*

yang mempunyai tempat tinggal tetap dan sedang bepergian ke luar wilayah lebih dari enam bulan, tidak dicacah di tempat tinggalnya, tetapi dicacah di tempat tujuannya.

*enumerated in the residence, but chopped at his destination.*

4. Dalam publikasi ini, data yang disajikan merupakan hasil dari Proyeksi Penduduk Interim 2020-2023 (pertengahan tahun/Juni).
  5. Penduduk Indonesia adalah semua orang yang berdomisili di wilayah teritorial Indonesia selama 6 bulan atau lebih dan atau mereka yang berdomisili kurang dari 6 bulan tetapi bertujuan menetap.
  6. Rata-rata pertumbuhan penduduk adalah angka yang menunjukkan tingkat pertambahan penduduk per tahun dalam jangka waktu tertentu.
  7. Kepadatan penduduk adalah banyaknya penduduk per kilometer persegi.
  8. Rasio jenis kelamin adalah perbandingan antara banyaknya penduduk laki-laki dengan banyaknya penduduk perempuan pada suatu daerah dan waktu tertentu. Biasanya dinyatakan dengan banyaknya penduduk laki-laki untuk 100 penduduk perempuan.
  9. Rumah tangga adalah seseorang atau sekelompok orang yang mendiami sebagian atau seluruh bangunan fisik/sensus dan
4. *The population data in this publication is the result of Interim Population Projection 2020-2023 (mid-year/June).*
  5. *The population of Indonesia are all residents of the entire territory of Indonesia who have stayed for six months or longer, and those who intended to stay more than six months even though their length of stay is less than six months.*
  6. *The average growth rate of population is the annual population growth rate over a certain period.*
  7. *Population density is the number of inhabitants per square kilometer.*
  8. *Sex ratio is the ratio of males population to females population in a given area and time, usually expressed as the number of males for every 100 females.*
  9. *Household is an individual or group of people living in a physical/census building unit or part of it and usually commit on a common provision for*

biasanya tinggal bersama serta pengelolaan makan dari satu dapur. Yang dimaksud makan dari satu dapur adalah jika pengurusan kebutuhan sehari-harinya dikelola bersama-sama menjadi satu.

10. Anggota rumah tangga adalah semua orang yang biasanya bertempat tinggal di suatu rumah tangga, baik yang berada di rumah pada waktu pencacahan maupun yang sementara tidak ada.
  11. Rata-rata anggota rumah tangga adalah angka yang menunjukkan rata-rata jumlah anggota rumah tangga per rumah tangga.
  12. Sumber utama data ketenagakerjaan adalah Survei Angkatan Kerja Nasional (Sakernas). Survei ini khusus dirancang untuk mengumpulkan informasi/data ketenagakerjaan. Pada beberapa survei sebelumnya, pengumpulan data ketenagakerjaan dipadukan dalam kegiatan lainnya, seperti Survei Sosial Ekonomi Nasional (Susenar), Sensus Penduduk (SP), dan Survei Penduduk Antar Sensus (SUPAS). Sakernas pertama kali diselenggarakan pada tahun 1976, kemudian dilanjutkan pada tahun 1977 dan 1978. Pada tahun 1986–1993, Sakernas diselenggarakan secara triwulanan di seluruh provinsi di Indonesia, baru sejak tahun 1994–2001, Sakernas dilaksanakan secara tahunan, yaitu setiap bulan Agustus. Pada tahun 2002–2004, di samping Sakernas
- food and other essentials of living. Common provision for food means one organising daily needs for all of household members.*
10. *Household members are all people who usually live in a household, either those who were at the time of enumeration or those who were temporarily absent.*
  11. *Average household size is the average number of household members per household.*
  12. *The main source of employment data is National Labour Force Survey (Sakernas). This survey is specifically designed to collect information on labour force statistics. Previously, the collection of such data was integrated with other surveys, such as National Socio-Economic Survey (Susenar), Population Census (SP), and Intercensal Population Survey (SUPAS). The first Sakernas was conducted in 1976, then conducted annually during the period 1977 and 1978. During 1986–1993, Sakernas was conducted quarterly in all provinces in Indonesia, only since 1994 until 2001 Sakernas was conducted yearly, every August of the year. During the period 2002–2004, besides a yearly Sakernas, BPS also conducted a quarterly Sakernas. During the period 2005–2010, Sakernas has been conducted in semester period, i.e. February*



Tahunan dilakukan pula Sakernas Triwulanan. Pada tahun 2005–2010, pengumpulan data Sakernas dilaksanakan secara semesteran pada Februari (Semester I) dan Agustus (Semester II). Tahun 2011 mulai dilakukan kembali secara triwulanan, yaitu Februari (Triwulan I), Mei (Triwulan II), Agustus (Triwulan III), dan November (Triwulan IV). Sakernas Triwulanan ini dimaksudkan untuk memantau indikator ketenagakerjaan secara dini di Indonesia yang mengacu pada *The Key Indicators of the Labour Market (KILM)* yang direkomendasikan oleh The International Labour Organization (ILO).

13. Sejak Sakernas 2001, konsep status pekerjaan dan pengangguran mengalami perluasan dan penyempurnaan. Status pekerjaan yang pada Sakernas 2000 hanya 5 kategori, mulai tahun 2001 ditambahkan kategori baru, yaitu: pekerja bebas di pertanian dan pekerja bebas di nonpertanian. Selain itu, dalam rangka menyesuaikan dengan konsep ILO, konsep pengangguran terbuka diperluas, yaitu di samping mencakup penduduk yang aktif mencari pekerjaan, mencakup pula kelompok penduduk yang sedang mempersiapkan usaha/pekerjaan baru, kelompok penduduk yang tidak mencari pekerjaan karena merasa tidak mungkin mendapatkan pekerjaan,

*(Semester I) and August (Semester II). In 2011 is conducted back on a quarterly basis which is: February (First Quarter), May (Second Quarter), August (Third Quarter), and November (Fourth Quarter). A Quarterly Sakernas is aimed to monitor the prompt indicators of Indonesian labour market which referred to The Key Indicators of the Labour Market (KILM) recommended by The International Labour Organization (ILO).*

13. *Since 2001 Sakernas, the concept of employment status and unemployment was revised. The employment status previously covered only 5 categories, but since 2001 two new categories of casual employee both in agriculture and non-agriculture sectors have been added. In addition, to adapt the ILO concept, the concept of open unemployment was also extended. Open unemployment covers population who were looking for work, population who were establishing a new business/firm/establishment, discouraged job seekers, and those who were not actively looking for work with the reason of already having job but not starting to work.*

- serta kelompok penduduk yang tidak aktif mencari pekerjaan dengan alasan sudah mempunyai pekerjaan, tetapi belum mulai bekerja.
14. Hasil Sakernas Triwulan I (Februari 2014) dan Triwulan II (Mei 2014) disajikan sampai tingkat provinsi (jumlah sampel 50.000 rumah tangga). Sementara itu, Sakernas Triwulan III (Agustus 2014) disajikan sampai tingkat kabupaten/kota karena jumlah sampel cukup besar sekitar 200.000 rumah tangga, di mana jumlah tersebut terdiri dari 50.000 rumah tangga merupakan sampel Sakernas triwulanan dan 150.000 rumah tangga sampel Sakernas tambahan. Tingkat pemasukan dokumen pada Sakernas Agustus 2014 sebesar 96,30 persen. Sakernas Agustus 2014 menggunakan penimbang hasil proyeksi penduduk tahun 2010–2035. Untuk Sakernas Triwulan IV (November 2014) tidak dilaksanakan, sehingga datanya tidak dapat disajikan.
  15. Penduduk usia kerja adalah penduduk yang berumur 15 tahun ke atas.
  16. Angkatan kerja adalah penduduk usia kerja (15 tahun ke atas) yang bekerja, punya pekerjaan namun sementara tidak bekerja, dan pengangguran.
  17. Bekerja adalah melakukan pekerjaan dengan maksud memperoleh atau membantu
    14. *The results of Sakernas for first quarter (February 2014) and second quarter (May 2014) were presented at the province level (sampel size 50,000 households). The results of Sakernas for the third quarter (August 2014) were published up to regency/municipality level as the sample size was quite large around 200,000 households, consisting of 50,000 households of quarterly sample and 150,000 households of additional sample. The response rate for August 2014 Sakernas was 96.30 percent. It used the population projection weighing results 2010–2035. Sakernas fourth quarter (November 2014) was not conducted, so that the data can not be presented.*
    15. *Working age population is persons of 15 years and over.*
    16. *Labor force or economically active are persons of 15 years and over, who in the previous week were working, temporarily absent from work but having jobs, and unemployment*
    17. *The concept of working means activity intended to earn income by doing work or helping to do work at least on hour continuously during the reference week (including unpaid family worker/s for any economic activity).*

- memperoleh pendapatan atau keuntungan dan lamanya bekerja paling sedikit 1 jam secara terus menerus dalam seminggu yang lalu (termasuk pekerja keluarga tanpa upah yang membantu dalam suatu usaha/kegiatan ekonomi).
18. Jumlah jam kerja seluruhnya adalah jumlah jam kerja yang digunakan untuk bekerja (tidak termasuk jam kerja istirahat resmi dan jam kerja yang digunakan untuk hal-hal di luar pekerjaan).
  19. Lapangan usaha adalah bidang kegiatan dari pekerjaan/tempat bekerja di mana seseorang bekerja. Klasifikasi lapangan usaha mengikuti Klasifikasi Baku Lapangan Usaha Indonesia (KBLI) dalam 1 digit.
  20. Status pekerjaan adalah kedudukan seseorang dalam unit usaha/kegiatan dalam melakukan pekerjaan.
  21. Pekerja tak dibayar adalah seseorang yang bekerja membantu usaha untuk memperoleh penghasilan/keuntungan yang dilakukan oleh salah seorang anggota rumah tangga atau bukan anggota rumah tangga tanpa mendapat upah/gaji
18. *Total working hours is the total hours spent by an employee to perform all jobs (excluding the time use other activities which are not classified as work).*
  19. *Industry is field of a person's activity or establishment. The classification of industries follows the Indonesia Standard Industrial Classification (KBLI) in one digit.*
  21. *Employment status is the status of a person at his place of work or establishment where he was employed.*
  22. *Unpaid worker is a person who intended to work without pay in an establishment run by other members of the family, relative or neighbour.*

**ULASAN****DESCRIPTION**

**M**ulai tahun 2022, data penduduk yang digunakan adalah data penduduk yang bersumber dari Proyeksi Penduduk Interim 2020-2023 (pertengahan tahun/Juni).

Jumlah Penduduk di Kabupaten Karanganyar berdasarkan data tersebut pada tahun 2022 sebanyak 947.642 jiwa, terdiri dari laki-laki 472.414 jiwa dan perempuan 475.228 jiwa.

Kecamatan dengan penduduk terbanyak adalah Kecamatan Gondangrejo, yaitu 89.443 jiwa (9,44%). Sedangkan kecamatan dengan jumlah penduduk paling sedikit adalah kecamatan Jenawi, yaitu 27.668 jiwa (2,92 %).

Jika menghitung *sex ratio* berdasarkan dari Tabel 3.1.1 diketahui bahwa Jumlah Penduduk di Karanganyar lebih banyak jumlah perempuan dibandingkan laki-laki, hal ini terlihat dari angka *sex ratio* sebesar 99,41 artinya dari setiap 100 perempuan hanya ada 99 laki-laki.

Luas wilayah Kabupaten Karanganyar adalah 76.778,64 km<sup>2</sup>, sedangkan jumlah penduduknya adalah 947.642 jiwa, sehingga tingkat kepadatan penduduknya menjadi 1.234 jiwa/km<sup>2</sup>.

*Starting in 2022, population data used are population data sourced from the result of Interim Population Projection 2020-2023 (mid-year/June).*

*The population in Karanganyar Regency based on the data in 2022 was 947.642 people, consisting of 472.414 men and 475.228 women.*

*The district with the most population is Gondangrejo District, which is 89.443 inhabitants (9.44%). While the sub-district with the least population is Jenawi sub-district, which is 27,668 inhabitants (2.92%).*

*If calculating the sex ratio based on Table 3.1.1, it is known that the population in Karanganyar is greater than the number of women compared to men, this can be seen from the sex ratio of 99.41 meaning that out of every 100 women there are only 99 men.*

*The area of Karanganyar Regency is 76,778.64 km<sup>2</sup>, while the population is 947.642 people, so the population density level is 1,234 people / km<sup>2</sup>.*

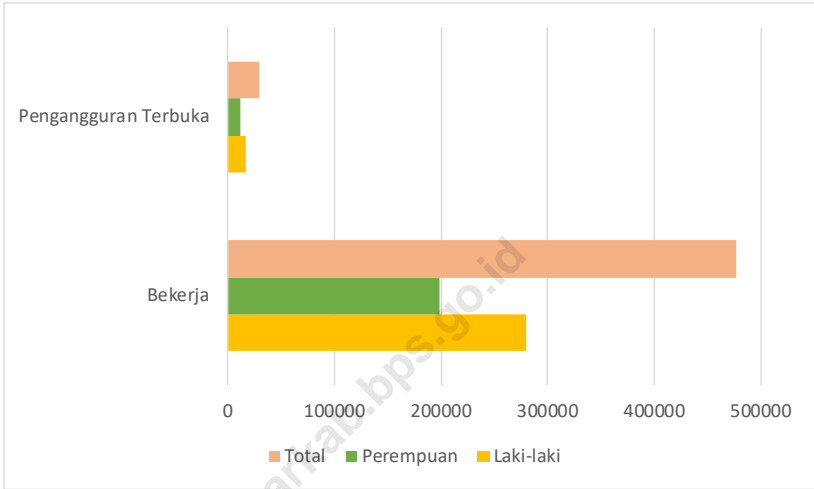
Jumlah penduduk Kabupaten Karanganyar usia 15 tahun ke atas atau yang termasuk Penduduk Usia Kerja (PUK) pada tahun 2022 sebanyak 715.211 jiwa. Dari total PUK, sebanyak 505.685 jiwa adalah angkatan kerja (bekerja dan/atau mencari kerja) dan yang bukan angkatan kerja (sekolah, mengurus rumah tangga, lainnya) sebanyak 209.526 jiwa. Dari total angkatan kerja tersebut, ada sebanyak 476.875 jiwa yang telah bekerja, sedangkan sisanya 28.810 adalah pengangguran.

Tingkat Pengangguran Terbuka (TPT) Kabupaten Karanganyar tahun 2022 sebesar 5,70 artinya dari 100 penduduk yang termasuk angkatan kerja, secara rata-rata 5-6 orang diantaranya pencari kerja. Adapun Tingkat Partisipasi Angkatan Kerja (TPAK) untuk Kabupaten Karanganyar tahun 2022 sebesar 70,70 persen artinya sebesar 70,70 persen penduduk usia kerja aktif secara ekonomi.

*The total population of Karanganyar Regency aged 15 years and over or who are included in the Working Age Population (PUK) in 2022 is 715,211 people. Of the total PUK, as many as 505,685 people are in the labor force (working and / or looking for work) and those who are not in the labor force (schools, managing households, etc.) totaling 209,526 people. Of the total workforce, there are 476,875 people who have worked, while the remaining 28,810 are unemployed.*

*The Open Unemployment Rate for Karanganyar Regency is 5.70, which means that out of 100 residents who are part of the workforce, on average 5-6 people are job seekers. The Karanganyar Regency Labor Force Participation Rate for Karanganyar Regency in 2022 is 70.70 percent, meaning that 70.70 percent of the working age population is economically active.*

**Gambar 3.1** Jumlah Angkatan Kerja Menurut Jenis Kelamin, 2022  
**Figures 3.1** Number of Labor Force by Gender, 2022

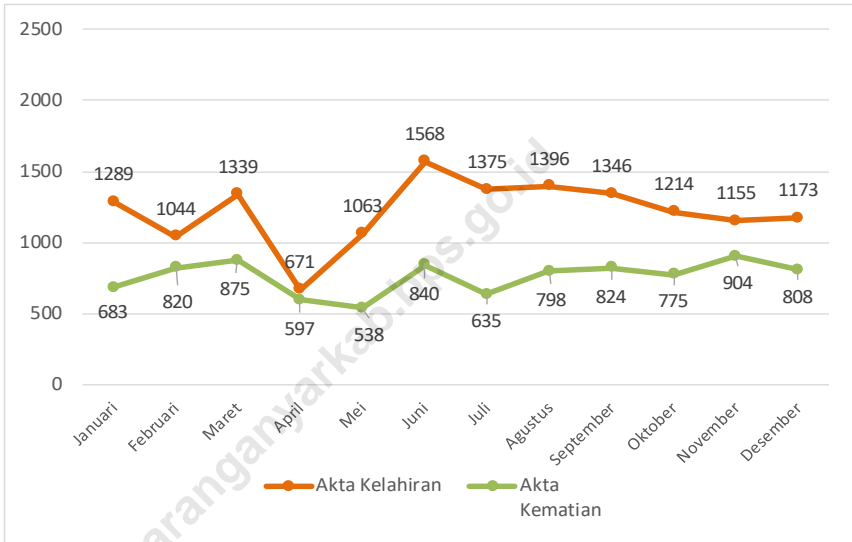


Catatan/Note:

Sumber/Source: BPS, Survei Angkatan Kerja Nasional (Sakernas) Agustus/BPS-Statistics Indonesia, August National Labor Force Survey

**Gambar** 3.2  
**Figures**

**Jumlah Akta Kelahiran dan Kematian yang Dikeluarkan oleh Dinas Catatan Sipil Menurut Bulan di Kabupaten Karanganyar, 2022**  
*The Number of Birth and Dead Certificates Issued By Demography and Civil Registration Services by Month in Karanganyar Regency, 2022*



Catatan/Note:

Sumber/Source : Dinas Kependudukan dan Pencatatan Sipil Kabupaten Karanganyar/Population and Civil Registration Agency Karanganyar Regency

### 3.1 PENDUDUK POPULATION

**Tabel 3.1.1** Penduduk, Laju Pertumbuhan Penduduk per Tahun, Distribusi Persentase Penduduk, Kepadatan Penduduk, dan Rasio Jenis Kelamin Penduduk Menurut Kecamatan di Kabupaten Karanganyar, 2022  
*Population, Annual Population Growth Rate, Percentage Distribution of Population, Population Density, and Population Sex Ratio by Subdistrict in Karanganyar Regency 2022*

Kecamatan Subdistrict	Penduduk Population	Laju Pertumbuhan Penduduk per Tahun 2021-2022 Annual Population Growth Rate (%) 2021-2022
(1)	(2)	(3)
Jatipuro	34 799	1,79
Jatiyoso	39 981	0,91
Jumapolo	43 189	1,73
Jumantono	50 289	1,55
Matesih	45 197	1,08
Tawangmangu	47 591	0,72
Ngargoyoso	37 472	1,30
Karangpandan	44 265	1,06
Karanganyar	86 402	0,95
Tasikmadu	66 434	0,01
Jaten	84 761	0,41
Colomadu	75 542	0,25
Gondangrejo	89 443	1,43
Kebakkramat	65 071	0,60
Mojogedang	71 238	1,43
Kerjo	38 300	1,03
Jenawi	27 668	0,70
<b>Karanganyar</b>	<b>947 642</b>	<b>0,94</b>

Hasil Proyeksi <sup>1</sup>/Projection Result <sup>1</sup>



Lanjutan Tabel/Continued Table 3.1.1

Kecamatan Subdistrict	Persentase Penduduk Percentage of Total Population	Kepadatan Penduduk per km <sup>2</sup> Population Density per sq.km	Rasio Jenis Kelamin Population Sex Ratio
(1)	(4)	(5)	(6)
Jatipuro	3,67	1 012	99,68
Jatiyoso	4,22	595	100,89
Jumapolo	4,56	776	100,80
Jumantono	5,31	939	99,24
Matesih	4,77	1 720	99,38
Tawangmangu	5,02	680	100,54
Ngargoyoso	3,95	573	99,40
Karangpandan	4,67	1 298	97,70
Karanganyar	9,12	2 008	98,33
Tasikmadu	7,01	2 407	104,01
Jaten	8,94	3 317	98,34
Colomadu	7,97	4 830	96,68
Gondangrejo	9,44	1 575	101,44
Kebakkramat	6,87	1 785	97,60
Mojogedang	7,52	1 336	98,88
Kerjo	4,04	818	98,85
Jenawi	2,92	493	99,28
<b>Karanganyar</b>			
Hasil Proyeksi <sup>1</sup> /Projection Result <sup>1</sup>	<b>100,00</b>	<b>1 234</b>	<b>99,41</b>

Catatan/Note: Data dari Hasil Proyeksi Penduduk Interim 2020-2023 (pertengahan tahun/Juni)/ Interim Population Projection 2020 2023 (mid-year/June)

Sumber/Source: Badan Pusat Statistik Kabupaten Karanganyar / BPS-Statistics of Karanganyar Regency

**Tabel**  
**Table** 3.1.2

**Jumlah Penduduk dan Rasio Jenis Kelamin Hasil Proyeksi SP2020 Menurut Kecamatan di Kabupaten Karanganyar, 2022**  
*Population and Sex Ratio Results of Projection Census Population 2020 by Subdistrict in Karanganyar Regency, 2022*

Kecamatan Subdistrict	Jenis Kelamin Sex			Rasio Jenis Kelamin Sex Ratio
	Laki-Laki Male	Perempuan Female	Jumlah Total	
(1)	(2)	(3)	(4)	(5)
Jatipuro	17 372	17 427	34 799	99,66
Jatiyoso	20 079	19 902	39 981	100,86
Jumapolo	21 681	21 508	43 189	100,77
Jumantono	25 048	25 241	50 289	99,21
Matesih	22 528	22 669	45 197	99,35
Tawangmangu	23 859	23 732	47 591	100,51
Ngargoyoso	18 680	18 792	37 472	99,38
Karangpandan	21 875	22 390	44 265	97,67
Karanganyar	42 837	43 565	86 402	98,30
Tasikmadu	33 870	32 564	66 434	104,42
Jaten	42 026	42 735	84 761	98,31
Colomadu	37 134	38 408	75 542	96,66
Gondangrejo	45 042	44 401	89 443	101,41
Kebakkramat	32 141	32 930	65 071	97,58
Mojogedang	35 419	35 819	71 238	98,86
Kerjo	19 039	19 261	38 300	98,82
Jenawi	13 784	13 884	27 668	99,25
<b>Karanganyar</b>				
Hasil Proyeksi <sup>1</sup> /Projection Result <sup>1</sup>	<b>472 414</b>	<b>475 228</b>	<b>947 642</b>	<b>99,41</b>

Catatan/Note: Data dari Hasil Proyeksi Penduduk Interim 2020-2023 (pertengahan tahun/Juni)/ Interim Population Projection 2020 2023 (mid-year/June)

Sumber/Source: Badan Pusat Statistik Kabupaten Karanganyar / BPS-Statistics of Karanganyar Regency

**Tabel 3.1.3** **Proyeksi Penduduk Menurut Kecamatan di Kabupaten Karanganyar, 2018 - 2022**  
**Population Projection by Subdistrict in Karanganyar Regency, 2018- 2022**

Kecamatan Subdistrict	2018	2019	2020	2021	2022
(1)	(2)	(3)	(4)	(5)	(6)
Jatipuro	29 096	29 004	33 647	34 186	34 799
Jatiyoso	37 349	37 089	39 339	39 622	39 981
Jumapolo	36 474	36 351	41 814	42 456	43 189
Jumantono	43 437	42 939	48 854	49 520	50 289
Matesih	41 408	40 994	44 314	44 712	45 197
Tawangmangu	45 607	45 598	46 998	47 249	47 591
Ngargoyoso	33 397	33 213	36 583	36 990	37 472
Karangpandan	40 707	40 409	43 424	43 802	44 265
Karanganyar	80 538	81 629	84 948	85 592	86 402
Tasikmadu	60 468	61 461	66 690	66 430	66 434
Jaten	84 371	85 583	84 226	84 414	84 761
Colomadu	76 757	82 199	75 313	75 357	75 542
Gondangrejo	78 628	81 112	87 095	88 178	89 443
Kebakkramat	63 232	64 075	64 418	64 683	65 071
Mojogedang	62 632	63 217	69 372	70 233	71 238
Kerjo	35 304	34 963	37 593	37 909	38 300
Jenawi	26 541	26 683	27 335	27 475	27 668
<b>Karanganyar</b>					
Hasil Proyeksi <sup>1</sup> /Projection Result <sup>1</sup>	<b>875 946</b>	<b>886 519</b>	<b>931 963</b>	<b>938 808</b>	<b>947 642</b>

Catatan/Note:

1) Proyeksi Penduduk Hasil SUPAS 2015/Population Projection Result of SUPAS 2015

2) Sensus Penduduk 2020 / 2020 Population Census

3) Proyeksi Penduduk Interim 2020-2023 (pertengahan tahun/Juni)/ Interim Population Projection 2010-2023 (mid-year/June)

Sumber/Source : Badan Pusat Statistik Kabupaten Karanganyar/ BPS-Statistics of Karanganyar Regency

**Tabel 3.1.4** Banyaknya Penduduk Menurut Kelompok Umur dan Jenis Kelamin di Kabupaten Karanganyar, 2022  
**Number of Population by Age Group and Sex in Karanganyar Regency, 2022**

Kelompok Umur Age Group	Jenis Kelamin Sex		Jumlah Total	Rasio Jenis Kelamin Sex Ratio
	Laki-Laki Male	Perempuan Female		
(1)	(2)	(3)	(4)	(5)
0 – 4	35 867	34 258	70 125	104,70
5 – 9	34 215	33 058	67 273	103,50
10 – 14	35 416	33 566	68 982	105,51
15 – 19	35 452	33 412	68 864	106,11
20 – 24	33 713	32 472	66 185	103,82
25 – 29	33 934	33 716	67 650	100,65
30 – 34	33 993	34 242	68 235	99,27
35 – 39	36 830	37 050	73 880	99,41
40 – 44	36 359	35 913	72 272	101,24
45 – 49	34 049	33 873	67 922	100,52
50 – 54	31 623	32 091	63 714	98,54
55 – 59	26 500	28 646	55 146	92,51
60 – 64	23 419	24 123	47 542	97,08
65 – 69	17 820	18 978	36 798	93,90
70 – 74	11 797	13 358	25 155	88,31
75+	11 427	16 472	27 899	69,37
<b>2022</b>	<b>472 414</b>	<b>475 228</b>	<b>947 642</b>	<b>99,41</b>
<b>2021</b>	<b>468 107</b>	<b>470 701</b>	<b>938 808</b>	<b>99,45</b>

Catatan/Note:

1) Proyeksi Penduduk Hasil SUPAS 2015/Population Projection Result of SUPAS 2015

2) Sensus Penduduk 2020 / 2020 Population Censusa

3) Proyeksi Penduduk Interim 2020-2023 (pertengahan tahun/Juni)/ Interim Population Projection 2010-2023 (mid-year/June)

Sumber/Source : Badan Pusat Statistik Kabupaten Karanganyar/ BPS-Statistics of Karanganyar Regency

**Tabel 3.1.5** Jumlah Akta yang Dikeluarkan oleh Dinas Catatan Sipil Menurut Bulan dan Jenis Akta di Kabupaten Karanganyar, 2022  
*The Number of Certificates Issued By Demography and Civil Registration Services By Month and Type of the Certificates in Karanganyar Regency, 2022*

Kecamatan Subdistrict	Akta Kelahiran Birth certificate			Akta Perkawinan Marriage certificate	Akta Perceraian Divorce certificate	Akta Kematian Death certificate	Perubahan Nama Change of Name
	Umum General	Terlambat Late	Jumlah Total				
(1)	(2)	(3)	(4)	(5)	(6)	(7)	(8)
Januari	-	-	1 289	15	5	683	2
Februari	-	-	1 044	34	2	820	5
Maret	-	-	1 339	7	2	875	4
April	-	-	671	1	2	597	3
Mei	-	-	1 063	16	3	538	3
Juni	-	-	1 568	5	2	840	2
Juli	-	-	1 375	17	3	635	5
Agustus	-	-	1 396	9	3	798	7
September	-	-	1 346	26	5	824	8
Oktober	-	-	1 214	15	2	775	6
November	-	-	1 155	26	6	904	7
Desember	-	-	1 173	23	3	808	6
<b>Jumlah</b>	-	-	<b>14 633</b>	<b>194</b>	<b>38</b>	<b>9 097</b>	<b>58</b>

Catatan/Note: Jumlah akta kelahiran tidak bisa dirinci menurut kategori karena terdapat perubahan sistem di Dinas Dukcapil/ The number of birth certificates cannot be broken down by category because there has been a change in the system at the Population and Civil Registration Service

Sumber/Source: Dinas Kependudukan dan Pencatatan Sipil Kabupaten Karanganyar/Population and Civil Registration Agency Karanganyar Regency

### 3.2 KETENAGAKERJAAN EMPLOYMENT

**Tabel 3.2.1** Jumlah Penduduk Berumur 15 Tahun Keatas Menurut Jenis Kegiatan Selama Seminggu yang Lalu dan Jenis Kelamin di Kabupaten Karanganyar, 2022  
*Population Aged 15 Years and Over by Type of Activity During The Previous Week and Sex in Karanganyar Regency, 2022*

Kegiatan Utama <i>Main Activity</i>	Jenis Kelamin/Sex		
	Laki-Laki <i>Male</i>	Perempuan <i>Female</i>	Jumlah <i>Total</i>
(1)	(2)	(3)	(4)
<b>Angkatan Kerja</b> <i>Economically Active</i>	<b>296 121</b>	<b>209 564</b>	<b>505 685</b>
Bekerja/ <i>Working</i>	279 111	197 764	476 875
Pengangguran Terbuka/ <i>Unemployment</i>	17 010	11 800	28 810
<b>Bukan Angkatan Kerja</b> <i>Economically Inactive</i>	<b>55 398</b>	<b>154 128</b>	<b>209 526</b>
Sekolah/ <i>Attending School</i>	23 852	30 018	53 870
Mengurus Rumah Tangga/ <i>Taking Care of Household</i>	7 898	104 611	112 509
Lainnya/ <i>Others</i>	23 648	19 499	43 147
<b>Jumlah/Total</b>	<b>351 519</b>	<b>363 692</b>	<b>715 211</b>
<b>Tingkat Kesempatan Kerja (TKK)/</b> <i>Job Opportunity Rate</i>	<b>94,26</b>	<b>94,37</b>	<b>94,30</b>
<b>Tingkat Partisipasi Angkatan Kerja (TPAK)/</b> <i>Labor Force Participation Rate</i>	<b>84,24</b>	<b>57,62</b>	<b>70,70</b>
<b>Tingkat Pengangguran Terbuka (TPT)/</b> <i>Open Unemployment Rate</i>	<b>5,74</b>	<b>5,63</b>	<b>5,70</b>

Catatan/Note:

Sumber/Source: BPS, Survei Angkatan Kerja Nasional (Sakernas) Agustus/BPS-Statistics Indonesia, August National Labor Force Survey

**Tabel**  
**Table** 3.2.2**Penduduk Berumur 15 Tahun ke Atas Menurut Pendidikan Tertinggi yang Ditamatkan dan Jenis Kegiatan Selama Seminggu yang Lalu di Kabupaten Karanganyar, 2022**  
*Population 15 Years of Age and Over by Educational Attainment and Type of Activity During the Previous Week in Karanganyar Regency, 2022*

Pendidikan Tertinggi yang Ditamatkan <sup>1</sup> Educational Attainment <sup>1</sup>	Angkatan Kerja/Economically Active				Jumlah Angkatan Kerja Total of Economically Active	Persentase Bekerja terhadap Angkatan Kerja Percentage of Working to Economically Active
	Bekerja Working	Pengangguran Unemployment		Jumlah Pengangguran Total Unemployment		
		Pernah Bekerja Worked	Tidak Pernah Bekerja Never Work			
(1)	(2)	(3)	(4)	(5)	(6)	(7)
0	45 262	1 635	2 083	3 718	48 980	92,41
1	120 509	2 894	2 710	5 604	126 113	95,56
2	112 949	3 881	3 394	7 275	120 224	93,95
3	59 640	1 595	4 092	5 687	65 327	91,29
4	70 810	941	3 887	4 828	75 638	93,62
5	19 304	524	323	847	20 151	95,80
6	48 401	437	414	851	49 252	98,27
<b>Jumlah/Total</b>	<b>476 875</b>	<b>11 907</b>	<b>16 903</b>	<b>28 810</b>	<b>505 685</b>	<b>94,30</b>

Lanjutan Tabel/*Continued Table 3.2.2*

Pendidikan Tertinggi yang Ditamatkan <sup>1</sup> <i>Educational Attainment<sup>1</sup></i>	Bukan Angkatan Kerja <i>Not the workforced</i>			Jumlah Bukan Angkatan Kerja <i>Number of Non-workforced</i>	Jumlah Penduduk Usia Kerja <i>The Number of Working Age Population</i>	Persentase Angkatan Kerja terhadap Penduduk Usia Kerja <i>Percentage of Labor Force to Population Working Age</i>
	Sekolah <i>School</i>	Mengurus rumah tangga <i>Taking care of Household</i>	Lainnya <i>Other</i>			
(1)	(8)	(9)	(10)	(11)	(12)	(13)
0	263	26 293	18 079	44 635	93 615	52,32
1	4 081	19 995	5 912	29 988	156 101	80,79
2	31 695	22 951	3 644	58 290	178 514	67,35
3	15 231	19 588	6 428	41 247	106 574	61,30
4	2 600	17 927	4 251	24 778	100 416	75,32
5	0	2 528	0	2 528	22 679	88,85
6	0	3 227	4 833	8 060	57 312	85,94
<b>Jumlah/Total</b>	<b>53 870</b>	<b>112 509</b>	<b>43 147</b>	<b>209 526</b>	<b>715 211</b>	<b>70,70</b>

Catatan/Note: <sup>1</sup> 0. Tidak/Belum Tamat SD  
 1. Sekolah Dasar (SD)/Primary School  
 2. Sekolah Menengah Pertama/Junior High School  
 3. Sekolah Menengah Atas/Senior High School  
 4. Sekolah Menengah Kejuruan/Vocational School  
 5. Diploma I/II/III/Diploma I/II/III  
 6. Universitas/University

Sumber/Source: BPS, Survei Angkatan Kerja Nasional (Sakernas) Agustus/BPS-Statistics Indonesia, August National Labor Force Survey



**Tabel**  
**Table** 3.2.3

**Penduduk Kabupaten Karanganyar Berumur 15 Tahun Ke Atas Menurut Kelompok Umur dan Jenis Kegiatan Selama Seminggu yang Lalu, 2022**  
**Population Aged 15 Years and Over According to Age Group and Types of Activities During the Past Week in Karanganyar Regency, 2022**

Kelompok Umur Age Group	Angkatan Kerja/Economically Active				Jumlah Angkatan Kerja Total of Economically Active	Persentase Bekerja terhadap Angkatan Kerja Percentage of Working to Economically Active
	Bekerja Working	Pengangguran Unemployment		Jumlah Pengangguran Total Unemployment		
		Pernah Bekerja Worked	Tidak Pernah Bekerja Never Work			
(1)	(2)	(3)	(4)	(5)	(6)	(7)
15 - 19	9 479	306	4 185	4 491	13 970	67,85
20 - 24	32 651	2 675	4 271	6 946	39 597	82,46
25 - 29	49 775	1 038	1 555	2 593	52 368	95,05
30 - 34	52 413	1 795	855	2 650	55 063	95,19
35 - 39	55 082	610	835	1 445	56 527	97,44
40 - 44	58 662	460	897	1 357	60 019	97,74
45 - 49	54 594	817	282	1 099	55 693	98,03
50 - 54	52 544	1 368	613	1 981	54 525	96,37
55 - 59	42 620	1 124	936	2 060	44 680	95,39
60 +	69 055	1 714	2 474	4 188	73 243	94,28
<b>Jumlah/Total</b>	<b>476 875</b>	<b>11 907</b>	<b>16 903</b>	<b>28 810</b>	<b>505 685</b>	<b>94,30</b>

Lanjutan Tabel/*Continued Table 3.2.3*

Kelompok Umur <i>Age Group</i>	Bukan Angkatan Kerja <i>Not the workforced</i>			Jumlah Bukan Angkatan Kerja <i>Number of non-workforced</i>	Jumlah Penduduk Usia Kerja <i>The number of working age population</i>	Persentase Angkatan Kerja terhadap Penduduk Usia Kerja <i>Percentage of Labor Force to Population Working age</i>
	Sekolah <i>School</i>	Mengurus rumah tangga <i>Taking care of the house</i>	Lainnya <i>Other</i>			
(1)	(8)	(9)	(10)	(11)	(12)	(13)
15 - 19	43 164	2 507	3 423	49 094	63 064	22,15%
20 - 24	10 706	8 485	4 159	23 350	62 947	62,91%
25 - 29	0	11 827	2 221	14 048	66 416	78,85%
30 - 34	0	11 245	937	12 182	67 245	81,88%
35 - 39	0	10 188	303	10 491	67 018	84,35%
40 - 44	0	5 745	0	5 745	65 764	91,26%
45 - 49	0	6 530	704	7 234	62 927	88,50%
50 - 54	0	7 704	0	7 704	62 229	87,62%
55 - 59	0	8 703	1 972	10 675	55 355	80,72%
60 +	0	39 575	29 428	69 003	142 246	51,49%
<b>Jumlah/Total</b>	<b>53 870</b>	<b>112 509</b>	<b>43 147</b>	<b>209 526</b>	<b>715 211</b>	<b>70,70%</b>

Sumber/*Source*: BPS, Survei Angkatan Kerja Nasional (Sakernas) Agustus/BPS-Statistics Indonesia, August National Labor Force Survey

**Tabel**  
**Table** 3.2.4**Penduduk Berumur 15 Tahun Ke Atas yang Bekerja Selama Seminggu yang Lalu Menurut Status Pekerjaan Utama dan Lapangan Pekerjaan Utama di Kabupaten Karanganyar, 2022****Population 15 Years of Age and Over who Worked During The Previous Week by Main Employment Status and Main Employment Field in Karanganyar Regency, 2022**

Status Pekerjaan Utama <i>Main Employment Status</i>	Lapangan Pekerjaan Utama <i>Main Employment Field</i>					
	A	B	C	D	E	F
(1)	(2)	(3)	(4)	(5)	(6)	(7)
Berusaha sendiri <i>Own account worker</i>	32 266	0	12 72	0	0	1 697
Berusaha dibantu buruh tidak tetap/buruh tidak dibayar <i>Employer assisted by temporary worker/unpaid worker</i>	24 906	0	2 917	0	0	332
Berusaha dibantu buruh tetap/buruh dibayar <i>Employer assisted by permanent worker/paid worker</i>	1 777	0	2 536	0	0	987
Buruh/Karyawan/Pegawai/ <i>Employee</i>	4 612	0	75 381	998	763	13 161
Pekerja bebas <i>Casual worker</i>	20 733	0	6 061	0	0	22 590
Pekerja keluarga/tak dibayar <i>Family worker/unpaid worker</i>	27 140	0	2 509	0	0	0
<b>Jumlah/Total</b>	<b>111 434</b>	<b>0</b>	<b>101 876</b>	<b>998</b>	<b>763</b>	<b>38 767</b>

Lanjutan Tabel/*Continued Table* 3.2.4

Status Pekerjaan Utama <i>Main Employment Status</i>	Lapangan Pekerjaan Utama <i>Main Employment Field</i>					
	G	H	I	J	K	L
(1)	(8)	(9)	(10)	(11)	(12)	(13)
Berusaha sendiri <i>Own account worker</i>	36 555	603	14 650	458	0	324
Berusaha dibantu buruh tidak tetap/buruh tidak dibayar <i>Employer assisted by temporary worker/unpaid worker</i>	12 881	0	6 566	371	0	0
Berusaha dibantu buruh tetap/buruh dibayar <i>Employer assisted by permanent worker/paid worker</i>	5 206	501	3 340	0	0	0
Buruh/Karyawan/Pegawai/ <i>Employee</i>	22 330	9 721	8 597	3 278	5 491	309
Pekerja bebas <i>Casual worker</i>	2 324	921	1 962	0	0	0
Pekerja keluarga/tak dibayar <i>Family worker/unpaid worker</i>	12 919	0	7 955	0	0	0
<b>Jumlah/Total</b>	<b>92 215</b>	<b>11 746</b>	<b>43 070</b>	<b>4 107</b>	<b>5 491</b>	<b>633</b>

Catatan/*Note*: ...

Sumber/*Source*: BPS, Survei Angkatan Kerja Nasional (Sakernas) Agustus/BPS-Statistics Indonesia, August National Labor Force Survey

Lanjutan Tabel/Continued Table 3.2.4

Status Pekerjaan Utama Main Employment Status	Lapangan Pekerjaan Utama Main Employment Field					Jumlah Total
	M, N	O	P	Q	R, S, T, U	
(1)	(14)	(15)	(16)	(17)	(18)	(19)
Berusaha sendiri Own account worker	0	0	0	455	3 568	103 048
Berusaha dibantu buruh tidak tetap/ buruh tidak dibayar Employer assisted by temporary worker/ unpaid worker	362	0	701	321	1 175	50 532
Berusaha dibantu buruh tetap/buruh dibayar Employer assisted by permanent worker/ paid worker	267	0	487	0	578	15 679
Buruh/Karyawan/Pegawai/Employee	3 216	11 167	22 648	8 741	7 989	198 402
Pekerja bebas Casual worker	358	0	0	0	2 872	57 821
Pekerja keluarga/tak dibayar Family worker/unpaid worker	0	0	0	0	870	51 393
<b>Jumlah/Total</b>	<b>4 203</b>	<b>11 167</b>	<b>23 836</b>	<b>9 517</b>	<b>17 052</b>	<b>476 875</b>

Catatan/Note: ...

Sumber/Source: BPS, Survei Angkatan Kerja Nasional (Sakernas) Agustus/BPS-Statistics Indonesia, August National Labor Force Survey

**Tabel**  
**Table** 3.2.5

**Penduduk Kabupaten Karanganyar Berumur 15 Tahun Ke Atas yang Bekerja Menurut Kelompok Umur dan Jumlah Jam Kerja Seluruhnya, 2022**  
*Population Aged 15 Years and Over Who Worked by Age Group and Total Working Hours in Karanganyar Regency, 2022*

Kelompok Umur Age Group	Jumlah Jam Kerja Seluruhnya/Total Working Hours				Bekerja Working
	0 *)	1 - 14	15 - 34	35+	
(1)	(2)	(3)	(4)	(5)	(6)
15 - 19	0	1 555	1 384	6 540	9 479
20 - 24	585	1 339	3 851	26 876	32 651
25 - 29	400	1 291	8 489	39 595	49 775
30 - 34	424	412	6 828	44 749	52 413
35 - 39	0	1 222	9 623	44 237	55 082
40 - 44	563	2 370	10 666	45 063	58 662
45 - 49	1 011	2 951	7 226	43 406	54 594
50 - 54	1 824	2 308	9 844	38 568	52 544
55 - 59	324	2 087	12 158	28 051	42 620
60 +	879	7 650	18 663	41 863	69 055
<b>Jumlah/Total</b>	<b>6 010</b>	<b>23 185</b>	<b>88 732</b>	<b>358 948</b>	<b>476 875</b>

Catatan/Note: ...

Sumber/Source: BPS, Survei Angkatan Kerja Nasional (Sakernas) Agustus/BPS-Statistics Indonesia, August National Labor Force Survey

**Tabel**  
**Table** 3.2.6**Penduduk Kabupaten Karanganyar Berumur 15 Tahun Ke Atas yang Bekerja Selama Seminggu yang Lalu Menurut Status Pekerjaan Utama dan Pendidikan Tertinggi yang Ditamatkan, 2022****Population Aged 15 Years and Over Who Worked for a Week Past According to Main Job Status and Highest Education Completed in Karanganyar Regency, 2022**

Status Pekerjaan Utama <i>Main Employment Status</i>	Pendidikan Tertinggi yang Ditamatkan <i>Highest Education Completed</i>				Jumlah <i>Total</i>
	≤ Sekolah Dasar (SD) ≤ <i>Primary School</i>	Sekolah Menengah Pertama (SMP) ≤ <i>Junior High School</i>	Sekolah Menengah Atas (SMA) ≤ <i>Senior High School</i>	Perguruan Tinggi (PT) <i>University</i>	
(1)	(2)	(3)	(4)	(5)	(6)
Berusaha sendiri <i>Own account worker</i>	50 431	22 796	23 910	5 911	103 048
Berusaha dibantu buruh tidak tetap/buruh tidak dibayar <i>Employer assisted by temporary worker/unpaid worker</i>	26 630	12 069	9 922	1 911	50 532
Berusaha dibantu buruh tetap/buruh dibayar <i>Employer assisted by permanent worker/paid worker</i>	4 995	2 325	3 841	4 518	15 679
Buruh/Karyawan/Pegawai/ <i>Employee</i>	24 170	48 454	73 351	52 427	198 402
Pekerja bebas <i>Casual worker</i>	32 807	16 789	7 733	492	57 821
Pekerja keluarga/tak dibayar <i>Family worker/unpaid worker</i>	26 738	10 516	11 693	2 446	51 393
<b>Jumlah/Total</b>	<b>165 771</b>	<b>112 949</b>	<b>130 450</b>	<b>67 705</b>	<b>476 875</b>

Catatan/Note: ...

Sumber/Source: BPS, Survei Angkatan Kerja Nasional (Sakernas) Agustus/BPS-Statistics Indonesia, August National Labor Force Survey

**Tabel**  
**Table** 3.2.7

**Jumlah Pencari Kerja Terdaftar Menurut Tingkat Pendidikan yang Ditamatkan dan Jenis Kelamin di Kabupaten Karanganyar, 2022**  
**Number of Listed Job Seeker by Graduated Education Level and Gender in Karanganyar Regency, 2022**

<b>Pendidikan Tertinggi yang Ditamatkan</b> <b>Highest Education Completed</b>	<b>Laki-Laki</b> <b>Male</b>	<b>Perempuan</b> <b>Female</b>	<b>Jumlah</b> <b>Total</b>
(1)	(2)	(3)	(4)
0. Tidak/Belum Pernah Sekolah/ <i>No Schooling</i>	0	0	0
1. ≤ Sekolah Dasar (SD)/≤ <i>Primary School</i>	68	259	327
2. Sekolah Menengah Pertama/≤ <i>Junior High School</i>	270	310	580
3. Sekolah Menengah Atas/ <i>Senior High School</i>	427	512	939
4. Sekolah Menengah Kejuruan/ <i>Vocational High School</i>	635	968	1 603
5. Diploma I,II,III/ <i>Academy</i>	43	53	96
6. Perguruan Tinggi/ <i>Collage</i>	76	85	160
<b>Jumlah/Total</b>	<b>1 519</b>	<b>2 187</b>	<b>3 706</b>

Catatan/Note: ...

Sumber/Source: Dinas Perdagangan, Perindustrian, dan Tenaga Kerja Kabupaten Karanganyar/ *Karanganyar Regency Trade, Industry and Labor Office*




**Tabel**  
**Table** 3.2.8

**Jumlah Pencari Kerja yang Terdaftar dan yang Ditempatkan Menurut Tingkat Pendidikan yang Ditamatkan di Kabupaten Karanganyar, 2022**  
**Number of Listed and Placed Work Seeker by Graduated Education Level in Karanganyar Regency, 2022**

Pendidikan Tertinggi yang Ditamatkan <i>Highest Education Completed</i>	Pencari kerja Terdaftar/ <i>Registered Job Seekers</i>		Lowongan Kerja Terdaftar/ <i>Registered Job Vacancy</i>		Penempatan Tenaga Kerja/ <i>Labor Placement</i>		Persentase Penempatan Placed <i>Percentage</i>
	Laki-laki <i>Male</i>	Perempuan <i>Female</i>	Laki-laki <i>Male</i>	Perempuan <i>Female</i>	Laki-laki <i>Male</i>	Perempuan <i>Female</i>	
(1)	(2)	(3)	(4)	(5)	(6)	(7)	(8)
0. Tidak/Belum Pernah Sekolah/ <i>No Schooling</i>	0	0	0	0	0	0	0
1. ≤ Sekolah Dasar (SD)/ <i>≤ Primary School</i>	68	259	76	22	78	6	85,71
2. Sekolah Menengah Pertama/ <i>≤ Junior High School</i>	270	310	269	265	243	274	96,82
3. Sekolah Menengah Atas/ <i>Senior High School</i>	427	512	316	513	198	428	75,51
4. Sekolah Menengah Kejuruan/ <i>Vocational High School</i>	635	968	420	813	315	738	85,40
5. Diploma I,II,III/ <i>Academy</i>	43	53	37	39	15	27	55,26
6. Perguruan Tinggi/ <i>College</i>	76	85	73	53	35	31	52,38
<b>Jumlah/Total</b>	<b>1 557</b>	<b>1 975</b>	<b>752</b>	<b>1 337</b>	<b>615</b>	<b>1 096</b>	<b>85,40</b>

Catatan/Note: ...

Sumber/Source: Dinas Perdagangan, Perindustrian, dan Tenaga Kerja Kabupaten Karanganyar/ *Karanganyar Regency Trade, Industry and Labor Office*



# 04

## SOSIAL DAN KESEJAHTERAAN RAKYAT SOCIAL AND WELFARE

### Jumlah Sarana Peribadatan di Kabupaten Karanganyar 2022

Number of Religious Facilities in Karanganyar Regency 2022



**2.781**

Masjid



**715**

Mushola



**4**

Vihara



**22**

Pura



**108**

Gereja  
Protestan



**50**

Gereja  
Katholik

### 5 JENIS TENAGA MEDIS JUMLAH TERBANYAK

5 Types of Power Medical Total The Most

Perawat

**927**

Bidan

**586**

Farmasi

**156**

Dokter Umum

**171**

Dokter Spesialis

**113**





**PENJELASAN TEKNIS****TECHNICAL NOTES**

1. Tidak/belum pernah sekolah adalah mereka yang tidak pernah atau belum pernah terdaftar dan tidak pernah atau belum pernah aktif mengikuti pendidikan di suatu jenjang pendidikan formal. Termasuk juga yang tamat/belum tamat taman kanak-kanak tetapi tidak melanjutkan ke sekolah dasar.
  2. Masih bersekolah adalah mereka yang terdaftar dan aktif mengikuti pendidikan formal dan nonformal (Paket A, B, atau C), baik pendidikan dasar, menengah maupun pendidikan tinggi. Bagi mahasiswa yang sedang cuti dianggap masih bersekolah.
  3. Tidak bersekolah lagi adalah mereka yang pernah terdaftar dan aktif mengikuti pendidikan di suatu jenjang pendidikan formal dan nonformal (Paket A, B, atau C), tetapi pada saat pencacahan tidak lagi terdaftar dan tidak aktif mengikuti pendidikan.
  4. Tamat sekolah adalah menyelesaikan pelajaran yang ditandai dengan lulus ujian akhir pada kelas atau tingkat terakhir suatu jenjang pendidikan di sekolah negeri maupun swasta dengan mendapatkan tanda tamat belajar/ijazah. Seseorang yang belum mengikuti pelajaran pada kelas tertinggi tetapi telah
1. *Not/never attending school is someone who has never attended or never been registered in a formal education, such as primary, secondary, and tertiary education. Those who just completed kindergarten are considered as never attended school.*
  2. *Attending school is someone who is currently attending primary, secondary, or tertiary education, including package A, package B, or package C. College student who postpones his/her study is considered as attending school.*
  3. *Not attending school anymore is someone who had enrolled and participated in formal and non-formal education in the past including package A, package B, or package C, but currently does not attend school.*
  4. *Completed particular level of education is someone who has completed particular level of education in private or public school and accepting graduation certificate. Someone who has never attended the highest grade but passed the final exam is considered as completed particular level of education.*

mengikuti ujian akhir dan lulus dianggap tamat sekolah.

5. Dapat membaca dan menulis artinya dapat membaca dan menulis kata-kata/ kalimat sederhana dengan suatu aksara tertentu.
  6. Jalur Pendidikan di Indonesia terdiri atas 1) pendidikan formal, 2) pendidikan nonformal, dan 3) pendidikan informal yang ketiganya dapat saling melengkapi dan memperkaya (Undang-Undang No. 20 Tahun 2013 tentang Sistem Pendidikan Nasional).
  7. Jenjang Pendidikan Formal terdiri atas pendidikan dasar, pendidikan menengah, dan pendidikan tinggi. Jenis pendidikan yang diajarkan mencakup pendidikan umum, kejuruan, akademik, profesi, vokasi, keagamaan, dan khusus.
    - a. Pendidikan Dasar berbentuk Sekolah Dasar (SD) dan Madrasah Ibtidaiyah (MI) atau bentuk lain yang sederajat serta Sekolah Menengah Pertama (SMP) dan Madrasah Tsanawiyah (MTs), atau bentuk lain yang sederajat.
    - b. Pendidikan Menengah berbentuk Sekolah Menengah Atas (SMA), Madrasah Aliyah (MA), Sekolah Menengah Kejuruan (SMK), dan Madrasah Aliyah Kejuruan (MAK), atau bentuk lain yang sederajat.
5. *Able to read and write is the ability to read and write at least a simple sentence in any letter of alphabets.*
  6. *The Education System in Indonesia consists of 1) a formal education, 2) non-formal education, and 3) informal education that all three can be complementary and enriching (Law No. 20 Year 2013 about The National Education System).*
  7. *The Formal Education Level consists of primary education, secondary education, and high education. The kind of education that taught consists of general education, vocational, academic, professional, religious, and specific education.*
    - a. *The Primary Education consists of Elementary School and Islamic Elementary School or other equivalent forms and Junior High School and MTs, or other equivalent forms.*
    - b. *The Secondary Education consists of the senior high school, MA, Vocational School, and Vocational Madrasah Aliyah, or other equivalent forms.*
    - c. *The High Education consists of the education level after the*

c. Pendidikan Tinggi merupakan jenjang pendidikan setelah pendidikan menengah yang mencakup program pendidikan diploma, sarjana, magister, spesialis, dan doktor yang diselenggarakan oleh perguruan tinggi. Perguruan tinggi dapat berbentuk akademi, politeknik, sekolah tinggi, institut, atau universitas.

*secondary education that consists of diplomas, bachelor, master, specialist, and doctoral degrees that are held by the college. The colleges can be academy, polytechnic, high school, institute, or university.*

8. Rumah Sakit adalah tempat pemeriksaan dan perawatan kesehatan, biasanya berada di bawah pengawasan dokter/tenaga medis, yang melayani penderita yang sakit untuk berobat rawat jalan atau rawat inap.

8. *Hospital is a place for health check, usually controlled/supervised by doctors/medical personnel to serve the ill patients to get outpatient or inpatient treatment services.*

9. Rumah Sakit Bersalin adalah rumah sakit khusus untuk persalinan, dilengkapi pelayanan spesialis pemeriksaan kehamilan, persalinan, rawat inap dan rawat jalan ibu dan anak yang berada di bawah pengawasan dokter spesialis kandungan.

9. *Maternity Hospital is a specialized hospital for childbirth, has specialist inspection service to pregnancy, childbirth, hospitalization and outpatient for mothers and children that is under the supervision of an obstetrician.*

10. Rumah Bersalin adalah sarana pelayanan kesehatan dengan izin sebagai rumah bersalin, dilengkapi pelayanan pemeriksaan kehamilan, persalinan serta pemeriksaan ibu dan anak yang berada di bawah pengawasan bidan senior.

10. *Maternity House is health care facility with a license as a maternity house, equipped with prenatal care, childbirth and examination of mothers and children which is under the supervision of a senior midwife.*

11. Poliklinik adalah sarana kesehatan yang dipakai untuk pelayanan berobat jalan, biasanya berada di bawah pengawasan dokter/tenaga medis.
  12. Puskesmas (Pusat Kesehatan Masyarakat) adalah unit pelaksana teknis dinas kesehatan kabupaten/ kota yang mempunyai fungsi utama sebagai penyelenggara pelayanan kesehatan tingkat pertama. Wilayah kerja puskesmas maksimal adalah satu kecamatan dan untuk dapat menjangkau wilayah kerjanya, puskesmas mempunyai jaringan pelayanan yang meliputi unit Puskesmas Pembantu (Pustu), unit Puskesmas Keliling (Puskel), dan unit bidan desa/komunitas (Peraturan Menteri Kesehatan RI No. 75 Tahun 2014 Tentang Pusat Kesehatan Masyarakat).
  13. Apotek adalah suatu tempat tertentu yang digunakan untuk melakukan pekerjaan kefarmasian, dan penyaluran/penjualan obat atau bahan farmasi dan perbekalan kesehatan lainnya kepada masyarakat yang dikelola oleh tenaga apoteker (Peraturan Menteri Kesehatan RI No. 1332 Tahun 2002 Tentang Perubahan Atas Peraturan Menteri Kesehatan RI No. 922/MENKES/PER/X/1993 Tentang Ketentuan dan Tata Cara Pemberian Izin Apotek).
11. *Polyclinic is a health facility in which to get outpatient services, usually under the control of doctor/ medical personnel.*
  12. *Public Health Center is technical implementation unit of regency health department that have the primary function as a first-level healthcare providers. The working area standard of public health center is one subdistrict and to reach their working areas, public health centers have a service network covering subsidiary of public health center, mobile public health center units, and midwife units (Regulation of the Minister of Health of Indonesia Number 75 Year 2014 about Public Health Center).*
  13. *Pharmacy is a specific place that is used for pharmaceutical jobs, and distribution/sale of drugs/ pharmaceuticals and other medical supplies to people that are administered by trained pharmacist (Regulation of the Minister of Health of Indonesia Number 1332 Year 2002 about the Changes of Regulation of the Minister of Health of Indonesia Number 922/MENKES/PER/X/1993 about Pro-vision and Procedures for Administration of Licensed Pharmacies).*

14. Imunisasi adalah memasukkan kuman atau racun penyakit tertentu yang sudah dilemahkan (vaksin) ke dalam tubuh dengan cara disuntik atau diminum (diteteskan dalam mulut) dengan maksud agar terjadi kekebalan tubuh terhadap penyakit tersebut.
14. *Immunization is putting enervated microbe of a certain disease into human body by injection or drinking (dropping into mouth) to make the body immune to that disease.*
15. Keluhan kesehatan adalah keadaan seseorang yang mengalami gangguan kesehatan atau kejiwaan, baik karena penyakit akut, penyakit kronis, kecelakaan, kriminal, atau hal lain.
15. *Health complaint is a condition where a person has health or mental problems because of acute illness, chronically illness, accident, crimes, or others.*
16. Mengobati sendiri adalah upaya oleh anggota rumah tangga/keluarga dengan melakukan pengobatan sendiri tanpa datang ke tempat fasilitas kesehatan atau memanggil dokter/petugas kesehatan ke rumahnya (misal minum obat modern, jamu, kerokan, kompres, kop, pijat) agar sembuh atau menjadi lebih ringan keluhan kesehatannya.
16. *Self treatment is an effort of household members/family to have a health treatment by themselves without visiting health facilities or a doctor/health personnel (for instance, by taking modern medicine, herb medicine, chief with a coin, compress, cupping suction, massage) in order to recover from illness or reduce the health complaint.*
17. Angka penemuan kasus tuberkulosis adalah jumlah kasus baru tuberkulosis (TB) dan kasus TB yang didiagnosis kambuh yang diobati dalam program penanggulangan TB nasional dan dilaporkan kepada WHO, dibagi dengan perkiraan WHO terhadap jumlah kasus insiden tuberkulosis pada tahun yang sama, dinyatakan sebagai persentase.
17. *The case detection rate for all forms of tuberculosis is the number of new and replase tuberculosis cases diagnosed and treated in national tuberculosis control programmes and notified to WHO, divided by WHO's estimate of the number of incident tuberculosis cases for the same year, expressed as a percentage.*



18. Angka keberhasilan pengobatan tuberkulosis smear positive/Basil Tahan Asam (BTA) positif adalah proporsi (dinyatakan sebagai persentase) kasus TB BTA positif yang terdaftar di bawah program pengendalian TB nasional pada tahun tertentu yang dinyatakan berhasil menyelesaikan pengobatan. Dengan atau tanpa bukti bakteriologi keberhasilan ("sembuh" dan "menyelesaikan pengobatan" masing-masing).
18. *The treatment success rate for new pulmonary smear-positive tuberculosis cases is the proportion (expressed as a percentage) of new smear-positive tuberculosis cases registered under a national tuberculosis control programme in a given year that successfully completed treatment. With or without bacteriological evidence of success ("cured" and "treatment completed" respectively).*
19. Kasus kumulatif AIDS adalah kumulatif kasus AIDS sampai dengan referensi waktu tertentu.
19. *Cummulative AIDS case is cummulative AIDS cases with reference to a particular time.*
20. BCG (Bacillus Calmette Guerin) merupakan vaksinasi untuk mencegah penyakit TBC, diberikan pada bayi baru lahir atau anak, dengan suntikan pada kulit pangkal lengan atas. Bekas suntikan kemudian akan membentuk tonjolan kecil jaringan parut pada kulit lengan atas. Suntikan BCG diberikan kepada anak sebanyak 1 kali.
20. *BCG (Bacillus Calmette Guerin) is a vaccine to prevent TBC disease, given to newborns or children, by injection at the base of the skin of the upper arm. Injection site will form little bumps of scar tissue in the skin of the upper arm. BCG injections given to children 1 times.*
21. DPT (Difteri, Pertusis, Tetanus) merupakan vaksin untuk mencegah penyakit Difteri, Pertusis, dan Tetanus yang diberikan pada bayi berumur 3 bulan ke atas, dengan suntikan pada paha, diulang 1 bulan dan 2 bulan kemudian, sehingga suntikan imunisasi DPT lengkap
21. *DPT (Diphtheria, Pertussis, Tetanus) is a vaccine to prevent the diphtheria, pertussis, and tetanus disease, given to infants aged 3 months and above, with a shot in the thigh, repeated one month and two months later, so that the complete DPT immunization shots at toddler totaling 3 times*

pada balita berjumlah 3 kali (kadang-kadang selang waktu antar suntikan bisa lebih dari 1 bulan).

*(sometimes the time interval between injections can be more than 1 month).*

22. Peristiwa tindak pidana yang dilaporkan ialah setiap peristiwa yang diterima kepolisian dari laporan masyarakat, atau peristiwa dimana pelakunya tertangkap tangan oleh kepolisian.

*22. Reported crime incidence includes all criminal cases reported and received by police office, and all crimes caught by police.*

23. Jumlah tindak pidana menggambarkan jumlah kasus tindak pidana yang terjadi pada kurun waktu tertentu.

*23. Crime total refers to the number of criminal cases occurring during a given period.*

24. Persentase penyelesaian tindak pidana menyatakan persentase penyelesaian tindak pidana oleh polisi. Suatu tindak pidana dinyatakan sebagai kasus yang selesai di tingkat kepolisian, apabila:

*24. Crime clearance rate refers to percentage of crime clearance by police. A criminal case is categorized as a cleared case by police, if:*

1. berkas perkaranya sudah siap untuk diserahkan atau telah diserahkan kepada kejaksaan;
2. dalam hal delik aduan, pengaduannya dicabut dalam tenggang waktu yang telah ditentukan menurut undang-undang;
3. telah diselesaikan oleh kepolisian berdasarkan azas plichmatigheid (kewajiban berdasarkan kewenangan hukum);
4. kasus yang dimaksud tidak termasuk kompetensi

- 1. All documents are ready to submit or already submitted to justice court;*
- 2. In the case of attense that warrants complaint, the complaint was withdraw within a given period state in the law;*
- 3. The case was cleared by police based on the principle of plichmatigheid (obligation on the basis of law outhority);*
- 4. The case was not the responsibility of police office;*
- 5. The suspect died;*
- 6. The case was out of date.*

kepolisian

5. tersangka meninggal dunia;
6. kasus kadaluwarsa.

25. Bencana Alam adalah peristiwa atau serangkaian peristiwa yang mengancam dan mengganggu kehidupan / penghidupan masyarakat yang disebabkan oleh faktor alam antara lain berupa gempa bumi, tsunami, gunung meletus, banjir, kekeringan, angin topan, dan tanah longsor sehingga mengakibatkan kerugian materi maupun non-materi.
26. Korban meninggal adalah orang yang dilaporkan tewas atau meninggal dunia akibat bencana.
27. Korban hilang adalah orang yang dilaporkan hilang atau tidak ditemukan atau tidak diketahui keberadaannya setelah terjadi bencana.
28. Korban luka/sakit adalah orang yang mengalami luka-luka atau sakit, dalam keadaan luka ringan, luka sedang maupun luka parah/berat, baik yang berobat jalan maupun rawat inap.
29. Untuk mengukur kemiskinan, BPS menggunakan konsep kemampuan memenuhi kebutuhan dasar (basic needs approach). Dengan pendekatan ini, kemiskinan dipandang
25. *Natural Disaster is an event or series of events that threaten and disrupt the lives and livelihoods caused by natural factors such as: earthquake, tsunami, volcanic eruption, flood, flash flood, drought, typhoon/ cyclone, and landslide so it can lead to result in loss of material and non-material.*
26. *Fatality is a person reported killed or death in the wake of a disaster.*
27. *Missing person is a person reported missing or who cannot be located or who cannot be accounted for in the wake of a disaster.*
28. *Casualty is a person suffering injury or illness, in a state of light injury, moderate injury, or heavy injury, which in undergoing treatment as either an outpatient or inpatient.*
29. *To measure poverty, BPS-Statistics Indonesia has used the concept of basic needs approach. Therefore, poverty is viewed as economic inability to fulfill food and non-food basic needs which are measured by consumption/expenditure.*

sebagai ketidakmampuan dari sisi ekonomi untuk memenuhi kebutuhan dasar makanan dan bukan makanan yang diukur dari sisi pengeluaran. Metode yang digunakan adalah menghitung Garis Kemiskinan (GK), yang terdiri dari dua komponen yaitu Garis Kemiskinan Makanan (GKM) dan Garis Kemiskinan Non-Makanan (GKNM). Penghitungan Garis Kemiskinan dilakukan secara terpisah untuk daerah perkotaan dan perdesaan.

*The method used is calculating poverty line, which consists of two components that are Food Poverty Line (FPL) and Non-Food Poverty Line (NFPL). The poverty line was calculated separately for urban and rural areas.*

30. Penduduk miskin adalah penduduk yang memiliki rata-rata pengeluaran per kapita per bulan di bawah Garis Kemiskinan.

*30. A person whose expenditure per capita per month is below the poverty line is considered to be poor.*

31. Garis Kemiskinan Makanan (GKM) merupakan nilai pengeluaran kebutuhan minimum makanan yang disetarakan dengan 2.100 kkalori per kapita per hari. Garis Kemiskinan Non-Makanan (GKNM) adalah kebutuhan minimum untuk perumahan, sandang, pendidikan, kesehatan, dan kebutuhan dasar lainnya.

*31. The Food Poverty Line refers to the daily minimum requirement of 2,100 kcal per capita per day. The Non-Food Poverty Line refers to the minimum requirement for household necessities for clothing, education, health, and other basic individual needs.*

32. Ukuran Kemiskinan

- a. Head Count Index (HCI-P0) adalah persentase penduduk miskin yang berada di bawah Garis Kemiskinan (GK).
- b. Indeks Kedalaman Kemiskinan (Poverty Gap Index-P1) merupakan ukuran rata-rata kesenjangan pengeluaran

32. Poverty Measures

- a. Head Count Index (HCI-P0) simply measures the percentage of the population that is counted as poor, often denoted by P0.
- b. Poverty Gap Index-P1 measures the extent to which individuals fall below the poverty line (the

masing-masing penduduk miskin terhadap garis kemiskinan. Semakin tinggi nilai indeks, semakin jauh rata-rata pengeluaran penduduk dari garis kemiskinan.

- c. Indeks Keparahan Kemiskinan (Poverty Severity Index-P2) memberikan gambaran mengenai penyebaran pengeluaran di antara penduduk miskin. Semakin tinggi nilai indeks, semakin tinggi ketimpangan pengeluaran di antara penduduk miskin.

*poverty gaps) as a proportion of the poverty line. Higher value of the index shows that the gap between average expenditure of the poor and the poverty line is wider.*

- c. *Poverty Severity Index-P2 describes inequality among the poor. This is simply a weighted sum of poverty gaps (as a proportion of the poverty line), where the weights are the proportionate poverty gaps themselves. Hence, by squaring the poverty gap index, the measure implicitly puts more weight on observations that fall well below the poverty line. Higher value of the index shows that inequality among the poor is higher.*

42. Indeks Pembangunan Manusia (IPM) menjelaskan bagaimana penduduk dapat mengakses hasil pembangunan dalam memperoleh pendapatan, kesehatan, pendidikan dan sebagainya. IPM diperkenalkan oleh UNDP pada tahun 1990 dan dipublikasikan secara berkala dalam laporan tahunan Human Development Report (HDR). IPM dibentuk oleh 3 (tiga) dimensi dasar: Umur panjang dan hidup sehat; pengetahuan; dan standar hidup layak.

*42. The Human Development Index (HDI) explains how people can access development results in obtaining income, health, education and so forth. HDI was introduced by United Nations Development Programme (UNDP) in 1990 and published periodically in the annual report of the Human Development Report. HDI was formed by three basic dimensions: a long and healthy life; knowledge; and a decent standard of living.*

**ULASAN****DESCRIPTION****4.1 Pendidikan**

Di Provinsi Jawa Tengah khususnya Kabupaten Karanganyar pembangunan sektor pendidikan semakin penting dengan ditetapkannya titik berat pembangunan pada bidang ekonomi yang diiringi dengan peningkatan sumber daya manusia.

Melalui pendidikan diharapkan dapat terbentuk manusia yang berkualitas sebagaimana yang dicita-citakan yang memiliki kemampuan memanfaatkan, mengembangkan, dan menguasai ilmu pengetahuan dan teknologi yang diperlukan untuk mendukung pembangunan ekonomi, sosial budaya, dan berbagai bidang lainnya.

Pada tahun 2022, berdasarkan data dari Dinas Pendidikan dan Kebudayaan Kabupaten Karanganyar tercatat jumlah Taman Kanak-kanak (TK), baik negeri maupun swasta sebanyak 552 unit, sedangkan Sekolah Dasar (SD) sebanyak 500 unit (swasta dan negeri).

Sementara itu untuk sarana dan prasarana pendidikan tingkat SMP sebanyak 82 unit yang terdiri dari SMP Negeri dan SMP Swasta. Sedangkan tingkat SMA terdiri dari SMA sebanyak 17 unit, SMK ada sebanyak 33 unit baik negeri maupun swasta.

Sebagai pendukung sarana dan prasarana yang telah dibangun harus

**4.1 Education**

*In Jawa Tengah Province especially Karanganyar Regency, education sector development more important, since government decided development emphasis in economy area that escorted with increasing human resource.*

*Education supposed to form qualified humans as dreamed who have ability to use, develop and dominate science and technology that are needed to support economy development, cultural social etc.*

*In 2022, based on data from Education and Culture Services of Karanganyar Regency, there are 552 units of Kindergarten, then Elementary School are 500 unit. Where the are state and are private.*

*Meanwhile, for tools and infrastructures on junior high school about 82 units which is consist of state junior high school and private junior high school. And for senior high school there are 17 units , 33 units vocational senior high school, include privet and state.*

*As supporter of tools and*

diimbangi pula dengan keberadaan guru yang jumlahnya relatif besar dan juga sangat dibutuhkan. Di Kabupaten Karanganyar, hingga tahun 2022 jumlah guru yang bernaung di bawah Dinas Pendidikan dan Kebudayaan Kabupaten Karanganyar seluruhnya 9.949 orang. Guru-guru tersebut diantaranya mengajar di TK sebanyak 1.326 orang, SD Negeri sebanyak 4.364 orang, SD Swasta sebanyak 518 orang, SMP Negeri sebanyak 1.545 orang, SMP Swasta sebanyak 419 orang, guru SMA Negeri sebanyak 557 orang, SMA swasta sebanyak 117 orang dan SMK negeri sebanyak 428 orang dan SMK swasta 675 orang.

Sementara itu jumlah seluruh murid yang bernaung di Dinas Pendidikan dan Kebudayaan Kabupaten Karanganyar pada tahun 2022, memiliki latar belakang pendidikan yang berbeda diantaranya masih duduk di bangku TK sebanyak 19.951 orang, SD Negeri sebanyak 53.750 orang, SD Swasta sebanyak 8.271 orang, SMP Negeri sebanyak 26.217 orang, SMP Swasta sebanyak 5.719 orang, siswa SMA Negeri sebanyak 9.366 orang, SMA swasta sebanyak 1.616 orang, dan SMK Negeri 7.684 orang, SMK Swasta 10.810 orang.

*infrastructures that must be balanced with number of teacher existence and enough to fulfill the needed. Until 2022, in Karanganyar Regency, number of teacher who shelter under Education and Culture Services of Karanganyar Regency about 9,949 persons. The kindergarten teachers around 1,326 persons, public elementary school around 4,364 persons, private elementary school around 518 persons, public junior high school about 1,545 persons, private junior high school about 419 persons, senior high schools about 557 persons, senior high schools about 117 persons, and then public vocational senior high schools about 428 persons and hen private vocational senior high schools about 675 persons.*

*Meanwhile, total entire pupils that shelter in Education and Culture Services of Karanganyar Regency in 2022 that have different education background, in kindergarten about 19,951 pupils, elementary school about 53,750 pupils (state elementary school) and 8.271 (private elementary school), junior high school about 31,936 pupils (state junior high school 26,217 pupils and private junior high school 5,719 pupils), senior high school about 10,982 pupils (state senior high school 9,366 pupils and private senior high school 1,616 pupils), and state vocational senior high school about 7,684 pupil, private vocational senior high school about 10,810 pupils.*

#### 4.2 Kesehatan dan Keluarga Berencana

Pembangunan kesehatan dalam rangka terciptanya kualitas sumber daya manusia sebagai insan harus dilakukan dalam keseluruhan proses kehidupannya mulai dari dalam kandungan bahkan jauh sebelumnya, yaitu dengan memperhatikan tingkat kesejahteraan para calon ibu, kemudian sebagai bayi, balita, usia sekolah, remaja, pemuda, usia produktif, sampai kepada usia lanjut.

Dengan demikian pembangunan kesehatan juga mempunyai peranan yang amat penting dalam meningkatkan kesejahteraan masyarakat dalam setiap tahap pembangunan.

Di Kabupaten Karanganyar pembangunan di bidang kesehatan juga tak luput dari perhatian dan peran dari pemerintah maupun masyarakat sendiri.

Sementara itu tahun 2022, data dari Dinas Kesehatan menunjukkan jumlah tenaga medis dokter spesialis 113 orang, dokter umum sebanyak 171 orang, dokter gigi 37 orang, bidan 586 orang dan perawat sebanyak 927 orang.

Bila dilihat dari sarana kesehatan, maka kondisi sarana kesehatan di Karanganyar secara umum sudah cukup memadai. Tahun 2022, jumlah rumah sakit 8 unit, puskesmas 21 unit, puskesmas pembantu 56 unit, klinik pratama 46 unit, dan klinik utama 89 unit.

#### 4.2 Health and Family Planning

*Health development in order to human resource quality creation must be done in all life process, begin from within pregnancy even previous far, that is with pay attention of mother welfare, then baby, children under five, school age, teenagers, adult, vulominous age, until to old age.*

*Thereby, health development has also part vitally to increase society welfare in every development stage.*

*In Karanganyar Regency, health development also not loose from attention and role of government and also the people itself.*

*Meanwhile in 2022. from Health Services of Karanganyar total of medical service, like specialist doctor about 122 persons, doctor about 157 person, dentist about 34 persons, midwife about 515 person and nurse about 923 person.*

*In terms of health facilities, the condition of health facilities in Karanganyar generally sufficient. In 2022, the number of clinics there are 8 units, 21 units of health centers, 56 unit health private centers, 45 unit pratama clinic and about 8 unit center clinic.*



### 4.3 Keamanan dan Ketertiban

Pada tahun 2022 jumlah kasus kriminalitas di Kabupaten Karanganyar yang telah dilaporkan ke Kepolisian Resort Kabupaten Karanganyar sebanyak 101 kasus, sebagai berikut; pencurian biasa 15 kasus, penganiayaan pemberatan 12 kasus, pencurian pemberatan pasal 363 sebanyak 22 kasus, pencurian kekerasan 1 kasus, penggelapan 13 kasus, penipuan pasal 378 sebanyak 8 kasus, curanmor 10 kasus, dan lain-lain sebanyak 20 kasus.

### 4.4 Agama

Pada tahun 2022 jumlah tempat peribadatan di Kabupaten Karanganyar mengalami perubahan dari tahun sebelumnya yaitu jumlah Mushola, gereja Katolik, dan Pura meningkat menjadi 715, 50, dan 22 unit, sedangkan Masjid, gereja Protestan dan Vihara turun menjadi 2.781, 108 dan 4 unit.

Hingga akhir tahun 2022 jumlah akta talak dan cerai yang dikeluarkan Pengadilan Agama berjumlah 68 dan 5.958 pernikahan, sedangkan rujuk tidak ada. Jumlah jamaah haji di Kabupaten Karanganyar tahun 2022 tidak ada.

### 4.3 Safety and Orderliness

*In 2022 the number of criminal cases in Karanganyar District that have been reported to Police Resort Karanganyar District as many as 101 cases, as follows; ordinary theft, 15 cases, violent persecution 12 cases, 363 case hearing incurred, 22 cases, violent theft 1 cases, embezzlement 13 cases, 378 fraud cases, 8 cases, 10 cases curanmor and 20 cases.*

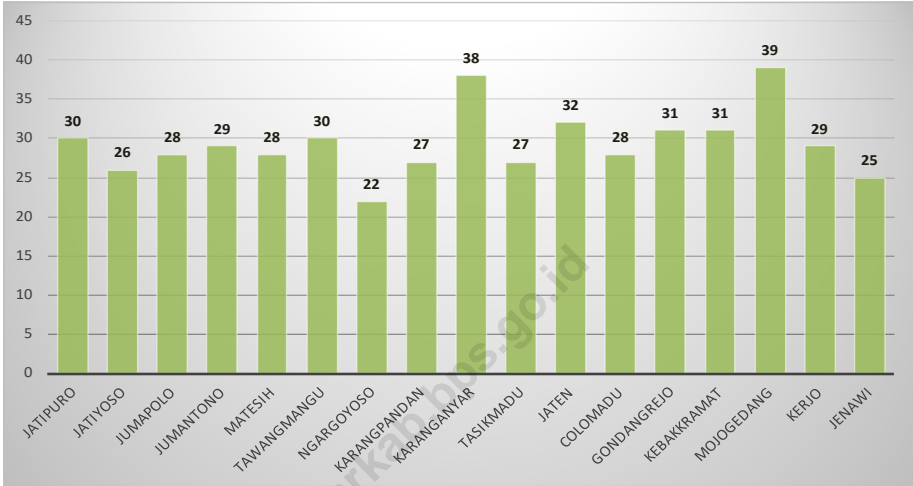
### 4.4 Religion

*In 2022 the number of places of worship in Karanganyar less unchanged from the previous year with the number of mosque 2851 units, 619 units mosque, church 121 units, catholic church 43 units, pura 19 units and Vihara temple 5 units.*

*Until the end of 2022 the number of divorce and divorce certificates issued by the Religious Courts amounted to 396 and 6,160 wedding, while there are 2. The number of pilgrims in Karanganyar Regency in 2022 does not exist.*

**Gambar** 4.1  
**Figures**

**Banyak Fasilitas Sekolah Dasar Menurut Kecamatan di Kabupaten Karanganyar, 2022**  
**Number of Elementary School Facilities by Subdistrict in Karanganyar Regency, 2022**

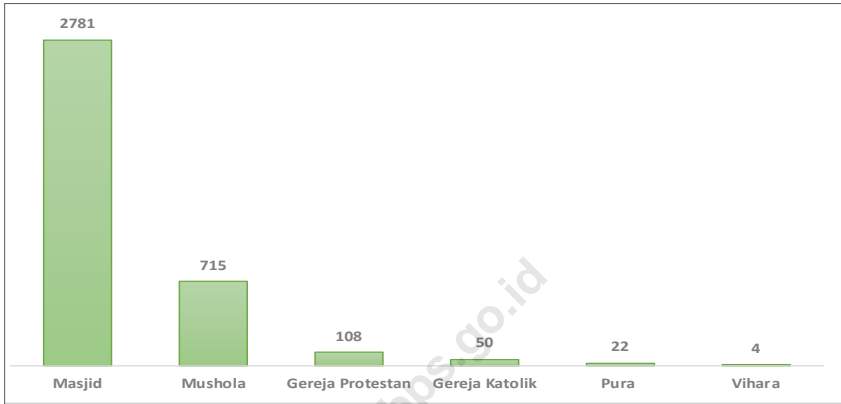


Catatan/Note: ...

Sumber/Source: Dinas Pendidikan dan Kebudayaan, Data Semester Ganji/Educatons and Culture Department, Odd Semester Data

**Gambar** 4.2  
**Figures**

**Jumlah Fasilitas Peribadatan di Kabupaten Karanganyar, 2022**  
**Number of Worship Facilities in Karanganyar Regency, 2022**



Sumber/Source : Kementerian Agama Kabupaten Karanganyar/Religion Service of Karanganyar

#### 4.1 PENDIDIKAN EDUCATION

**Tabel**  
**Table** 4.1.1

**Jumlah Sekolah, Guru, dan Murid Taman Kanak-Kanak (TK) di Bawah Kementerian Pendidikan dan Kebudayaan Menurut Kecamatan di Kabupaten Karanganyar, 2021/2022 dan 2022/2023**  
**Number of Schools, Teachers, and Pupils in Kindergarten Under The Ministry of Education and Culture by Subdistrict in Karanganyar Regency, 2021/2022 dan 2022/2023**

Kecamatan Subdistrict	Sekolah/Schools					
	Negeri/Public		Swasta/Private		Jumlah/Total	
	2021/2022	2022/2023	2021/2022	2022/2023	2021/2022	2022/2023
(1)	(2)	(3)	(4)	(5)	(6)	(7)
1. Jatipuro	-	-	32	30	32	30
2. Jatiyoso	-	-	23	23	23	23
3. Jumapolo	-	-	29	29	29	29
4. Jumantono	-	-	30	30	30	30
5. Matesih	-	-	32	32	32	32
6. Tawangmangu	-	-	25	25	25	25
7. Ngargoyoso	-	-	20	20	20	20
8. Karangpandan	-	-	32	32	32	32
9. Karanganyar	1	1	50	50	51	51
10. Tasikmadu	1	1	32	32	33	33
11. Jaten	1	1	44	44	45	45
12. Colomadu	-	-	34	34	34	34
13. Gondangrejo	-	-	33	33	33	33
14. Kebakkramat	-	-	38	38	38	38
15. Mojogedang	-	-	47	47	47	47
16. Kerjo	-	-	26	26	26	26
17. Jenawi	-	-	24	24	24	24
<b>Karanganyar</b>	<b>3</b>	<b>3</b>	<b>551</b>	<b>549</b>	<b>554</b>	<b>552</b>

Lanjutan Tabel/*Continued Table 4.1.1*

Kecamatan Subdistrict	Guru <sup>1</sup> /Teachers <sup>1</sup>					
	Negeri/Public		Swasta/Private		Jumlah/Total	
	2021/2022	2022/2023	2021/2022	2022/2023	2021/2022	2022/2023
(1)	(8)	(9)	(10)	(11)	(12)	(13)
1. Jatipuro	-	-	46	49	46	49
2. Jatiyoso	-	-	41	54	41	54
3. Jumapolo	-	-	40	45	40	45
4. Jumantono	-	-	72	57	72	57
5. Matesih	-	-	84	69	84	69
6. Tawangmangu	-	-	53	51	53	51
7. Ngargoyoso	-	-	36	45	36	45
8. Karangpandan	-	-	66	59	66	59
9. Karanganyar	7	5	178	148	185	153
10. Tasikmadu	8	7	76	89	84	96
11. Jaten	6	6	109	103	115	109
12. Colomadu	-	-	114	97	114	97
13. Gondangrejo	-	-	70	100	70	100
14. Kebakkramat	-	-	115	107	115	107
15. Mojogedang	-	-	117	125	117	125
16. Kerjo	-	-	66	68	66	68
17. Jenawi	-	-	38	42	38	42
<b>Karanganyar</b>	<b>21</b>	<b>18</b>	<b>1 321</b>	<b>1 308</b>	<b>1 342</b>	<b>1 326</b>

Lanjutan Tabel/*Continued Table 4.1.1*

Kecamatan Subdistrict	Murid/Pupils					
	Negeri/Public		Swasta/Private		Jumlah/Total	
	2021/2022	2022/2023	2021/2022	2022/2023	2021/2022	2022/2023
(1)	(14)	(15)	(16)	(17)	(18)	(19)
1 Jatipuro	-	-	690	639	690	639
2 Jatiyoso	-	-	499	555	499	555
3 Jumapolo	-	-	657	682	657	682
4 Jumantono	-	-	9	729	9	729
5 Matesih	-	-	975	1 072	975	1 072
6 Tawangmangu	-	-	843	994	843	994
7 Ngargoyoso	-	-	470	463	470	463
8 Karangpandan	-	-	1 107	1 132	1 107	1 132
9 Karanganyar	74	84	2 170	2 490	2 244	2 574
10 Tasikmadu	86	82	1 087	1 212	1 173	1 294
11 Jaten	57	61	1 515	1 420	1 572	1 481
12 Colomadu	-	-	1 278	1 519	1 278	1 519
13 Gondangrejo	-	-	997	1 437	997	1 437
14 Kebakkramat	-	-	1 521	1 753	1 521	1 753
15 Mojogedang	-	-	1 746	1 885	1 746	1 885
16 Kerjo	-	-	950	1 075	950	1 075
17 Jenawi	-	-	591	667	591	667
<b>Karanganyar</b>	<b>217</b>	<b>227</b>	<b>17 105</b>	<b>19 724</b>	<b>17 322</b>	<b>19 951</b>

Catatan/Note: <sup>1</sup> Jumlah guru termasuk kepala sekolah dan guru/*The total of teachers including headmaster and teacher*  
 Sumber/Source: Dinas Pendidikan dan Kebudayaan, Data Semester Ganji/*Educations and Culture Department, Odd Semester Data*

**Tabel**  
**Table** 4.1.2

**Jumlah Sekolah, Guru, dan Murid Raudatul Athfal (RA) di Bawah Kementerian Agama Menurut Kecamatan di Kabupaten Karanganyar, 2021/2022 dan 2022/2023**  
**Number of Schools, Teachers, and Pupils in Raudatul Athfal (RA) Under The Ministry of Religious Affairs by Subdistrict in Karanganyar Regency, 2021/2022 dan 2022/2023**

Kecamatan Subdistrict	Sekolah/Schools					
	Negeri/Public		Swasta/Private		Jumlah/Total	
	2021/2022	2022/2023	2021/2022	2022/2023	2021/2022	2022/2023
(1)	(2)	(3)	(4)	(5)	(6)	(7)
1. Jatipuro	-	-	-	-	-	-
2. Jatiyoso	-	-	-	-	-	-
3. Jumapolo	-	-	5	5	5	5
4. Jumantono	-	-	3	3	3	3
5. Matesih	-	-	7	7	7	7
6. Tawangmangu	-	-	5	5	5	5
7. Ngargoyoso	-	-	5	5	5	5
8. Karangpandan	-	-	4	4	4	4
9. Karanganyar	-	-	9	9	9	9
10. Tasikmadu	-	-	3	3	3	3
11. Jaten	-	-	5	5	5	5
12. Colomadu	-	-	6	6	6	6
13. Gondangrejo	-	-	16	16	16	16
14. Kebakkramat	-	-	2	2	2	2
15. Mojogedang	-	-	6	6	6	6
16. Kerjo	-	-	-	-	-	-
17. Jenawi	-	-	1	1	1	1
<b>Karanganyar</b>	-	-	<b>80</b>	<b>77</b>	<b>80</b>	<b>77</b>

Lanjutan Tabel/*Continued Table* 4.1.2

Kecamatan Subdistrict	Guru <sup>1</sup> /Teachers <sup>1</sup>					
	Negeri/Public		Swasta/Private		Jumlah/Total	
	2021/2022	2022/2023	2021/2022	2022/2023	2021/2022	2022/2023
(1)	(8)	(9)	(10)	(11)	(12)	(13)
1. Jatipuro	-	-	-	-	-	-
2. Jatiyoso	-	-	-	-	-	-
3. Jumapolo	-	-	20	11	20	11
4. Jumantono	-	-	9	8	9	8
5. Matesih	-	-	24	22	24	22
6. Tawangmangu	-	-	20	18	20	18
7. Ngargoyoso	-	-	30	29	30	29
8. Karangpandan	-	-	43	40	43	40
9. Karanganyar	-	-	57	59	57	59
10. Tasikmadu	-	-	17	15	17	15
11. Jaten	-	-	27	25	27	25
12. Colomadu	-	-	58	50	58	50
13. Gondangrejo	-	-	59	56	59	56
14. Kebakkramat	-	-	9	9	9	9
15. Mojogedang	-	-	24	21	24	21
16. Kerjo	-	-	-	-	-	-
17. Jenawi	-	-	5	4	5	4
<b>Karanganyar</b>	-	-	<b>404</b>	<b>367</b>	<b>404</b>	<b>367</b>



Lanjutan Tabel/*Continued Table 4.1.2*

Kecamatan Subdistrict	Murid/Pupils					
	Negeri/Public		Swasta/Private		Jumlah/Total	
	2021/2022	2022/2023	2021/2022	2022/2023	2021/2022	2022/2023
(1)	(14)	(15)	(16)	(17)	(18)	(19)
1. Jatipuro	-	-	-	-	-	-
2. Jatiyoso	-	-	-	-	-	-
3. Jumapolo	-	-	149	183	149	183
4. Jumantono	-	-	99	113	99	113
5. Matesih	-	-	184	194	184	194
6. Tawangmangu	-	-	280	280	280	280
7. Ngargoyoso	-	-	319	318	319	318
8. Karangpandan	-	-	403	413	403	413
9. Karanganyar	-	-	577	591	577	591
10. Tasikmadu	-	-	165	171	165	171
11. Jaten	-	-	303	321	303	321
12. Colomadu	-	-	507	585	507	585
13. Gondangrejo	-	-	718	883	718	883
14. Kebakkramat	-	-	84	83	84	83
15. Mojogedang	-	-	202	225	202	225
16. Kerjo	-	-	-	-	-	-
17. Jenawi	-	-	46	45	46	45
<b>Karanganyar</b>	-	-	<b>4 047</b>	<b>4 405</b>	<b>4 047</b>	<b>4 405</b>

Catatan/Note: ...

Sumber/Source: Kementerian Agama, Data Semester Ganjil/Ministry of Religious Affairs, Odd Semester Data

**Tabel**  
**Table** 4.1.3

**Jumlah Sekolah, Guru, dan Murid Sekolah Dasar (SD) di Bawah Kementerian Pendidikan dan Kebudayaan Menurut Kecamatan di Kabupaten Karanganyar, 2021/2022 dan 2022/2023**

*Number of Schools, Teachers, and Pupils in Primary Schools Under The Ministry of Education and Culture by Subdistrict in Karanganyar Regency, 2021/2022 dan 2022/2023*

Kecamatan Subdistrict	Sekolah/Schools					
	Negeri/Public		Swasta/Private		Jumlah/Total	
	2021/2022	2022/2023	2021/2022	2022/2023	2021/2022	2022/2023
(1)	(2)	(3)	(4)	(5)	(6)	(7)
1. Jatipuro	28	28	2	2	30	30
2. Jatiyoso	25	25	1	1	26	26
3. Jumapolo	26	25	3	3	29	28
4. Jumantono	29	29	-	-	29	29
5. Matesih	26	26	2	2	28	28
6. Tawangmangu	28	28	2	2	30	30
7. Ngargoyoso	20	20	2	2	22	22
8. Karangpandan	26	26	1	1	27	27
9. Karanganyar	34	32	6	6	40	38
10. Tasikmadu	27	26	1	1	28	27
11. Jaten	31	31	1	1	32	32
12. Colomadu	23	23	5	5	28	28
13. Gondangrejo	30	29	2	2	32	31
14. Kebakkramat	31	31	-	-	31	31
15. Mojogedang	36	36	2	3	38	38
16. Kerjo	27	27	2	2	29	29
17. Jenawi	24	24	1	1	25	25
<b>Karanganyar</b>	<b>471</b>	<b>466</b>	<b>33</b>	<b>34</b>	<b>504</b>	<b>500</b>

Lanjutan Tabel/Continued Table 4.1.3

Kecamatan Subdistrict	Guru <sup>1</sup> /Teachers <sup>1</sup>					
	Negeri/Public		Swasta/Private		Jumlah/Total	
	2021/2022	2022/2023	2021/2022	2022/2023	2021/2022	2022/2023
(1)	(8)	(9)	(10)	(11)	(12)	(13)
1. Jatipuro	195	233	18	18	213	251
2. Jatiyoso	183	206	17	18	200	224
3. Jumapolo	195	203	38	35	233	238
4. Jumantono	229	257	-	-	229	257
5. Matesih	219	252	44	39	263	291
6. Tawangmangu	223	259	42	37	265	296
7. Ngargoyoso	161	183	38	22	199	205
8. Karangpandan	212	248	18	22	230	270
9. Karanganyar	309	350	125	113	434	463
10. Tasikmadu	243	286	11	6	254	292
11. Jaten	286	316	7	8	293	324
12. Colomadu	172	217	84	72	256	289
13. Gondangrejo	245	269	54	52	299	321
14. Kebakkramat	96	302	-	-	96	302
15. Mojogedang	310	341	33	40	343	381
16. Kerjo	207	233	32	26	239	259
17. Jenawi	173	209	10	10	183	219
<b>Karanganyar</b>	<b>3 658</b>	<b>4 364</b>	<b>571</b>	<b>518</b>	<b>4 229</b>	<b>4 882</b>

Lanjutan Tabel/*Continued Table 4.1.3*

Kecamatan Subdistrict	Murid/Pupils					
	Negeri/Public		Swasta/Private		Jumlah/Total	
	2021/2022	2022/2023	2021/2022	2022/2023	2021/2022	2022/2023
(1)	(14)	(15)	(16)	(17)	(18)	(19)
1. Jatipuro	1 969	1 935	181	253	2 150	2 188
2. Jatiyoso	2 203	2 056	225	242	2 428	2 298
3. Jumapolo	2 037	1 892	669	656	2 706	2 548
4. Jumantono	3 076	2 944	0	-	3 076	2 944
5. Matesih	2 942	2 819	677	642	3 619	3 461
6. Tawangmangu	3 156	3 132	582	582	3 738	3 714
7. Ngargoyoso	2 046	2 007	604	624	2 650	2 631
8. Karangpandan	3 235	3 109	402	403	3 637	3 512
9. Karanganyar	5 609	5 347	1 354	1 696	6 963	7 043
10. Tasikmadu	4 225	4 075	127	155	4 352	4 230
11. Jaten	5 038	4 804	157	154	5 195	4 958
12. Colomadu	3 076	2 936	955	920	4 031	3 856
13. Gondangrejo	2 942	2 982	618	615	3 560	3 597
14. Kebakkramat	4 668	4 472	0	-	4 668	4 472
15. Mojogedang	4 693	4 573	639	765	5 332	5 338
16. Kerjo	2 801	2 729	432	438	3 233	3 167
17. Jenawi	2 024	1 938	121	126	2 145	2 064
<b>Karanganyar</b>	<b>55 740</b>	<b>53 750</b>	<b>7 743</b>	<b>8 271</b>	<b>63 483</b>	<b>62 021</b>

Catatan/Note: <sup>1</sup> Jumlah guru termasuk kepala sekolah dan guru/*The total of teachers including headmaster and teacher*

Sumber/Source: Dinas Pendidikan dan Kebudayaan, Data Semester Ganjil/*Educations and Culture Department, Odd Semester Data*

**Tabel**  
**Table** 4.1.4

**Jumlah Sekolah, Guru, dan Murid Madrasah Ibtidaiyah (MI) di Bawah Kementerian Agama Menurut Kecamatan Menurut Kecamatan di Kabupaten Karanganyar, 2021/2022 dan 2022/2023**

**Number of Schools, Teachers, and Pupils in Madrasah Ibtidaiyah (MI) Under The Ministry of Religious Affairs by Subdistrict in Karanganyar Regency, 2021/2022 and 2022/2023**

Kecamatan Subdistrict	Sekolah/Schools					
	Negeri/Public		Swasta/Private		Jumlah/Total	
	2021/2022	2022/2023	2021/2022	2022/2023	2021/2022	2022/2023
(1)	(2)	(3)	(4)	(5)	(6)	(7)
1. Jatipuro	-	-	1	1	1	1
2. Jatiyoso	-	-	2	2	2	2
3. Jumapolo	-	-	6	6	6	6
4. Jumantono	-	-	3	3	3	3
5. Matesih	-	-	5	6	5	6
6. Tawangmangu	-	-	2	2	2	2
7. Ngargoyoso	-	-	3	3	3	3
8. Karangpandan	-	-	3	3	3	3
9. Karanganyar	-	-	10	11	10	11
10. Tasikmadu	1	1	-	-	1	1
11. Jaten	1	1	2	2	3	3
12. Colomadu	-	-	4	4	4	4
13. Gondangrejo	1	1	19	19	20	20
14. Kebakkramat	-	-	3	3	3	3
15. Mojogedang	-	-	7	7	7	7
16. Kerjo	-	-	1	1	1	1
17. Jenawi	-	-	-	-	-	-
<b>Karanganyar</b>	<b>3</b>	<b>3</b>	<b>71</b>	<b>73</b>	<b>74</b>	<b>76</b>

Lanjutan Tabel/*Continued Table* 4.1.4

Kecamatan Subdistrict	Guru <sup>1</sup> /Teachers <sup>1</sup>					
	Negeri/Public		Swasta/Private		Jumlah/Total	
	2021/2022	2022/2023	2021/2022	2022/2023	2021/2022	2022/2023
(1)	(8)	(9)	(10)	(11)	(12)	(13)
1. Jatipuro	-	-	15	14	15	14
2. Jatiyoso	-	-	22	20	22	20
3. Jumapolo	-	-	57	53	57	53
4. Jumantono	-	-	32	31	32	31
5. Matesih	-	-	54	51	54	51
6. Tawangmangu	-	-	24	24	24	24
7. Ngargoyoso	-	-	31	29	31	29
8. Karangpandan	-	-	47	45	47	45
9. Karanganyar	-	-	255	230	255	230
10. Tasikmadu	29	31	-	-	29	31
11. Jaten	41	41	27	31	68	72
12. Colomadu	-	-	80	53	80	53
13. Gondangrejo	34	30	204	197	238	227
14. Kebakkramat	-	-	37	32	37	32
15. Mojogedang	-	-	100	90	100	90
16. Kerjo	-	-	34	34	34	34
17. Jenawi	-	-	-	-	-	-
<b>Karanganyar</b>	<b>104</b>	<b>102</b>	<b>1 019</b>	<b>934</b>	<b>1 123</b>	<b>1 036</b>

Lanjutan Tabel/*Continued Table* 4.1.4

Kecamatan Subdistrict	Murid/Pupils					
	Negeri/Public		Swasta/Private		Jumlah/Total	
	2021/2022	2022/2023	2021/2022	2022/2023	2021/2022	2022/2023
(1)	(14)	(15)	(16)	(17)	(18)	(19)
1. Jatipuro	-	-	283	287	283	287
2. Jatiyoso	-	-	280	283	280	283
3. Jumapolo	-	-	611	676	611	676
4. Jumantono	-	-	447	446	447	446
5. Matesih	-	-	625	679	625	679
6. Tawangmangu	-	-	254	283	254	283
7. Ngargoyoso	-	-	374	373	374	373
8. Karangpandan	-	-	746	802	746	802
9. Karanganyar	-	-	2 800	2 907	2 800	2 907
10. Tasikmadu	657	651	-	-	657	651
11. Jaten	758	760	493	536	1 251	1 296
12. Colomadu	-	-	972	993	972	993
13. Gondangrejo	453	485	2 671	2 703	3 124	3 188
14. Kebakkramat	-	-	612	607	612	607
15. Mojogedang	-	-	1 353	1 418	1 353	1 418
16. Kerjo	-	-	436	448	436	448
17. Jenawi	-	-	-	-	-	-
<b>Karanganyar</b>	<b>1 868</b>	<b>1 896</b>	<b>12 957</b>	<b>13 441</b>	<b>14 825</b>	<b>15 337</b>

Catatan/Note: ...

Sumber/Source: Kementerian Agama, Data Semester Ganjil/Ministry of Religious Affairs, Odd Semester Data

**Tabel**  
**Table** 4.1.5

**Jumlah Sekolah, Guru, dan Murid Sekolah Menengah Pertama (SMP) di Bawah Kementerian Pendidikan dan Kebudayaan Menurut Kecamatan di Kabupaten Karanganyar, 2021/2022 dan 2022/2023**

*Number of Schools, Teachers, and Pupils in Lower Secondary Schools Under The Ministry of Education and Culture by Subdistrict in Karanganyar Regency, 2021/2022 and 2022/2023*

Kecamatan Subdistrict	Sekolah/Schools					
	Negeri/Public		Swasta/Private		Jumlah/Total	
	2021/2022	2022/2023	2021/2022	2022/2023	2021/2022	2022/2023
(1)	(2)	(3)	(4)	(5)	(6)	(7)
1. Jatipuro	3	3	0	-	3	3
2. Jatiyoso	4	4	0	-	4	4
3. Jumapolo	3	3	1	1	4	4
4. Jumantono	3	3	0	-	3	3
5. Matesih	2	2	2	2	4	4
6. Tawangmangu	2	2	3	3	5	5
7. Ngargoyoso	3	3	0	-	3	3
8. Karangpandan	3	3	2	3	5	6
9. Karanganyar	5	5	4	4	9	9
10. Tasikmadu	3	3	0	1	3	4
11. Jaten	2	2	1	1	3	3
12. Colomadu	3	3	3	3	6	6
13. Gondangrejo	3	3	4	4	7	7
14. Kebakkramat	3	3	2	2	5	5
15. Mojogedang	3	3	5	5	8	8
16. Kerjo	3	3	1	1	4	4
17. Jenawi	3	3	1	1	4	4
<b>Karanganyar</b>	<b>51</b>	<b>51</b>	<b>29</b>	<b>31</b>	<b>80</b>	<b>82</b>



Lanjutan Tabel/*Continued Table 4.1.5*

Kecamatan Subdistrict	Guru <sup>1</sup> /Teachers <sup>1</sup>					
	Negeri/Public		Swasta/Private		Jumlah/Total	
	2021/2022	2022/2023	2021/2022	2022/2023	2021/2022	2022/2023
(1)	(8)	(9)	(10)	(11)	(12)	(13)
1. Jatipuro	62	59	-	-	62	59
2. Jatiyoso	83	84	-	-	83	84
3. Jumapolo	74	79	9	5	83	84
4. Jumantono	70	77	-	-	70	77
5. Matesih	62	60	26	18	88	78
6. Tawangmangu	52	59	51	49	103	108
7. Ngargoyoso	68	66	-	-	68	66
8. Karangpandan	88	90	24	30	112	120
9. Karanganyar	212	233	104	95	316	328
10. Tasikmadu	101	114	-	10	101	124
11. Jaten	80	78	13	12	93	90
12. Colomadu	110	126	53	41	163	167
13. Gondangrejo	75	78	48	45	123	123
14. Kebakkramat	88	104	29	20	117	124
15. Mojogedang	98	100	44	73	142	173
16. Kerjo	38	68	8	11	46	79
17. Jenawi	65	70	15	10	80	80
<b>Karanganyar</b>	<b>1 426</b>	<b>1 545</b>	<b>424</b>	<b>419</b>	<b>1 850</b>	<b>1 964</b>

Lanjutan Tabel/*Continued Table 4.1.5*

Kecamatan Subdistrict	Murid/Pupils					
	Negeri/Public		Swasta/Private		Jumlah/Total	
	2021/2022	2022/2023	2021/2022	2022/2023	2021/2022	2022/2023
(1)	(14)	(15)	(16)	(17)	(18)	(19)
1. Jatipuro	862	815	-	-	862	815
2. Jatiyoso	1 192	1 109	-	-	1 192	1 109
3. Jumapolo	1 070	1 081	84	71	1 154	1 152
4. Jumantono	1 251	1 268	-	-	1 251	1 268
5. Matesih	955	963	154	162	1 109	1 125
6. Tawangmangu	1 034	1 047	817	785	1 851	1 832
7. Ngargoyoso	1 222	1 203	-	-	1 222	1 203
8. Karangpandan	1 566	1 576	224	414	1 790	1 990
9. Karanganyar	4 164	4 208	1 686	1 658	5 850	5 866
10. Tasikmadu	2 011	2 026	-	222	2 011	2 248
11. Jaten	1 437	1 444	67	47	1 504	1 491
12. Colomadu	2 171	2 148	619	517	2 790	2 665
13. Gondangrejo	1 330	1 338	341	379	1 671	1 717
14. Kebakkramat	1 708	1 753	149	96	1 857	1 849
15. Mojogedang	1 814	1 803	583	1 096	2 397	2 899
16. Kerjo	765	1 343	145	207	910	1 550
17. Jenawi	1 072	1 092	74	65	1 146	1 157
<b>Karanganyar</b>	<b>25 624</b>	<b>26 217</b>	<b>4 943</b>	<b>5 719</b>	<b>30 567</b>	<b>31 936</b>

Catatan/Note: <sup>1</sup> Jumlah guru termasuk kepala sekolah dan guru/*The total of teachers including headmaster and teacher*  
 Sumber/Source: Dinas Pendidikan dan Kebudayaan, Data Semester Ganji/*Ministry of Educations and Culture, Odd Semester Data*

**Tabel**  
**Table 4.1.6**

**Jumlah Sekolah, Guru, dan Murid Madrasah Tsanawiyah (MTs) di Bawah Kementerian Agama Menurut Kecamatan di Kabupaten Karanganyar, 2021/2022 dan 2022/2023**  
**Number of Schools, Teachers, and Pupils in Madrasah Tsanawiyah (MTs) Under The Ministry of Religious Affairs by Subdistrict in Karanganyar Regency , 2021/2022 and 2022/2023**

Kecamatan Subdistrict	Sekolah/Schools					
	Negeri/Public		Swasta/Private		Jumlah/Total	
	2021/2022	2022/2023	2021/2022	2022/2023	2021/2022	2022/2023
(1)	(2)	(3)	(4)	(5)	(6)	(7)
1. Jatipuro	-	-	1	1	1	1
2. Jatiyoso	-	-	1	1	1	1
3. Jumapolo	1	1	-	-	1	1
4. Jumantono	1	1	1	1	2	2
5. Matesih	1	1	2	2	3	3
6. Tawangmangu	-	-	-	-	-	-
7. Ngargoyoso	-	-	1	1	1	1
8. Karangpandan	-	-	1	1	1	1
9. Karanganyar	1	1	2	2	3	3
10. Tasikmadu	1	1	1	1	2	2
11. Jaten	-	-	1	1	1	1
12. Colomadu	-	-	-	-	-	-
13. Gondangrejo	1	1	4	5	5	6
14. Kebakkramat	-	-	1	1	1	1
15. Mojogedang	-	-	2	2	2	2
16. Kerjo	-	-	1	1	1	1
17. Jenawi	-	-	1	1	1	1
<b>Karanganyar</b>	<b>6</b>	<b>6</b>	<b>21</b>	<b>21</b>	<b>27</b>	<b>27</b>

Lanjutan Tabel/Continued Table 4.1.6

Kecamatan Subdistrict	Guru <sup>1</sup> /Teachers <sup>1</sup>					
	Negeri/Public		Swasta/Private		Jumlah/Total	
	2021/2022	2022/2023	2021/2022	2022/2023	2021/2022	2022/2023
(1)	(8)	(9)	(10)	(11)	(12)	(13)
1. Jatipuro	-	-	14	14	14	14
2. Jatiyoso	-	-	15	9	15	9
3. Jumapolo	39	33	-	-	39	33
4. Jumantono	35	34	18	18	53	52
5. Matesih	20	18	34	33	54	51
6. Tawangmangu	-	-	-	-	-	-
7. Ngargoyoso	-	-	13	11	13	11
8. Karangpandan	-	-	20	15	20	15
9. Karanganyar	77	50	21	20	98	70
10. Tasikmadu	63	63	16	10	79	73
11. Jaten	-	-	19	17	19	17
12. Colomadu	-	-	-	-	-	-
13. Gondangrejo	64	60	73	70	137	130
14. Kebakkramat	-	-	13	12	13	12
15. Mojogedang	-	-	40	26	40	26
16. Kerjo	-	-	16	13	16	13
17. Jenawi	-	-	11	11	11	11
<b>Karanganyar</b>	<b>298</b>	<b>258</b>	<b>328</b>	<b>279</b>	<b>626</b>	<b>537</b>

Lanjutan Tabel/Continued Table 4.1.6

Kecamatan Subdistrict	Murid / Pupils					
	Negeri/Public		Swasta/Private		Jumlah/Total	
	2021/2022	2022/2023	2021/2022	2022/2023	2021/2022	2022/2023
(1)	(8)	(9)	(10)	(11)	(12)	(13)
1. Jatipuro	-	-	160	132	160	132
2. Jatiyoso	-	-	52	104	52	104
3. Jumapolo	384	405	-	-	384	405
4. Jumantono	449	468	133	120	582	588
5. Matesih	290	310	298	255	588	565
6. Tawangmangu	-	-	-	-	-	-
7. Ngargoyoso	-	-	66	89	66	89
8. Karangpandan	-	-	184	162	184	162
9. Karanganyar	929	931	165	223	1 094	1 154
10. Tasikmadu	816	797	9	5	825	802
11. Jaten	-	-	102	72	102	72
12. Colomadu	-	-	-	-	-	-
13. Gondangrejo	851	842	897	850	1 748	1 692
14. Kebakkramat	-	-	89	81	89	81
15. Mojogedang	-	-	249	259	249	259
16. Kerjo	-	-	110	127	110	127
17. Jenawi	-	-	116	124	116	124
<b>Karanganyar</b>	<b>3 719</b>	<b>3 753</b>	<b>2 630</b>	<b>2 603</b>	<b>6 349</b>	<b>6 356</b>

Catatan/Note: ...

Sumber/Source: Kementerian Agama, Data Semester Ganjil/Ministry of Religious Affairs, Odd Semester Data

**Tabel**  
**Table** 4.1.7

**Jumlah Sekolah, Guru, dan Murid Sekolah Menengah Atas (SMA) di Bawah Kementerian Pendidikan dan Kebudayaan Menurut Kecamatan di Kabupaten Karanganyar, 2021/2022 dan 2022/2023**

*Number of Schools, Teachers, and Pupils in Upper Secondary Schools Under The Ministry of Education and Culture by Subdistrict in Karanganyar Regency, 2021/2022 and 2022/2023*

Kecamatan Subdistrict	Sekolah/Schools					
	Negeri/Public		Swasta/Private		Jumlah/Total	
	2021/2022	2022/2023	2021/2022	2022/2023	2021/2022	2022/2023
(1)	(2)	(3)	(4)	(5)	(6)	(7)
1. Jatipuro	-	-	-	-	-	-
2. Jatiyoso	-	-	-	-	-	-
3. Jumapolo	1	1	-	-	1	1
4. Jumantono	-	-	-	-	-	-
5. Matesih	-	-	-	-	-	-
6. Tawangmangu	-	1	-	-	-	1
7. Ngargoyoso	-	-	-	-	-	-
8. Karangpandan	1	1	1	1	2	2
9. Karanganyar	2	2	3	3	5	5
10. Tasikmadu	-	-	-	-	-	-
11. Jaten	-	-	1	1	1	1
12. Colomadu	1	1	-	1	1	2
13. Gondangrejo	1	1	1	1	2	2
14. Kebakkramat	1	1	-	-	1	1
15. Mojogedang	1	1	-	-	1	1
16. Kerjo	1	1	-	-	1	1
17. Jenawi	-	-	-	-	-	-
<b>Karanganyar</b>	<b>9</b>	<b>10</b>	<b>6</b>	<b>7</b>	<b>15</b>	<b>17</b>

Lanjutan Tabel/*Continued Table* 4.1.7

Kecamatan Subdistrict	Guru <sup>1</sup> /Teachers <sup>1</sup>					
	Negeri/Public		Swasta/Private		Jumlah/Total	
	2021/2022	2022/2023	2021/2022	2022/2023	2021/2022	2022/2023
(1)	(8)	(9)	(10)	(11)	(12)	(13)
1. Jatipuro	-	-	-	-	-	-
2. Jatiyoso	-	-	-	-	-	-
3. Jumapolo	51	55	-	-	51	55
4. Jumantono	-	-	-	-	-	-
5. Matesih	-	-	-	-	-	-
6. Tawangmangu	-	2	-	-	-	2
7. Ngarogoyo	-	-	-	-	-	-
8. Karangpandan	62	71	11	10	73	81
9. Karanganyar	141	150	89	83	230	233
10. Tasikmadu	-	-	-	-	-	-
11. Jaten	-	-	12	12	12	12
12. Colomadu	52	54	-	6	52	60
13. Gondangrejo	50	52	5	6	55	58
14. Kebakkramat	51	60	-	-	51	60
15. Mojogedang	54	60	-	-	54	60
16. Kerjo	47	53	-	-	47	53
17. Jenawi	-	-	-	-	-	-
<b>Karanganyar</b>	<b>508</b>	<b>557</b>	<b>117</b>	<b>117</b>	<b>625</b>	<b>674</b>

Lanjutan Tabel/*Continued Table 4.1.7*

Kecamatan Subdistrict	Murid/Pupils					
	Negeri/Public		Swasta/Private		Jumlah/Total	
	2021/2022	2022/2023	2021/2022	2022/2023	2021/2022	2022/2023
(1)	(14)	(15)	(16)	(17)	(18)	(19)
1. Jatipuro	-	-	-	-	-	-
2. Jatiyoso	-	-	-	-	-	-
3. Jumapolo	1 065	1 066	-	-	1 065	1 066
4. Jumantono	-	-	-	-	-	-
5. Matesih	-	-	-	-	-	-
6. Tawangmangu	-	129	-	-	-	129
7. Ngargoyoso	-	-	-	-	-	-
8. Karangpandan	1 240	1 236	15	20	1 255	1 256
9. Karanganyar	2 314	2 311	1 417	1 434	3 731	3 745
10. Tasikmadu	-	-	-	-	-	-
11. Jaten	-	-	117	101	117	101
12. Colomadu	893	932	-	10	893	942
13. Gondangrejo	832	846	53	51	885	897
14. Kebakkramat	1 062	1 064	-	-	1 062	1 064
15. Mojogedang	916	930	-	-	916	930
16. Kerjo	845	852	-	-	845	852
17. Jenawi	-	-	-	-	-	-
<b>Karanganyar</b>	<b>9 167</b>	<b>9 366</b>	<b>1 602</b>	<b>1 616</b>	<b>10 769</b>	<b>10 982</b>

Catatan/Note: <sup>1</sup> Jumlah guru termasuk kepala sekolah dan guru/*The total of teachers including headmaster and teacher*

Sumber/Source: Dinas Pendidikan dan Kebudayaan, Data Semester Ganjil/ *Educations and Culture Department, Odd Semester Data*



**Tabel**  
**Table** 4.1.8

**Jumlah Sekolah, Guru, dan Murid Sekolah Menengah Kejuruan (SMK) di Bawah Kementerian Pendidikan dan Kebudayaan Menurut Kecamatan di Kabupaten Karanganyar, 2021/2022 dan 2022/2023**

*Number of Schools, Teachers, and Pupils in Vocational High Schools Under The Ministry of Education and Culture by Subdistrict in Karanganyar Regency, 2021/2022 and 2022/2023*

Kecamatan Subdistrict	Sekolah/Schools					
	Negeri/Public		Swasta/Private		Jumlah/Total	
	2021/2022	2022/2023	2021/2022	2022/2023	2021/2022	2022/2023
(1)	(2)	(3)	(4)	(5)	(6)	(7)
1. Jatipuro	1	1	1	1	2	2
2. Jatiyoso	-	-	-	-	-	-
3. Jumapolo	-	-	-	-	-	-
4. Jumantono	1	1	-	-	1	1
5. Matesih	1	1	-	-	1	1
6. Tawangmangu	-	-	-	-	-	-
7. Ngargoyoso	1	1	-	-	1	1
8. Karangpandan	-	-	1	1	1	1
9. Karanganyar	2	2	11	11	13	13
10. Tasikmadu	-	-	2	2	2	2
11. Jaten	-	-	3	3	3	3
12. Colomadu	-	-	5	5	5	5
13. Gondangrejo	-	-	2	2	2	2
14. Kebakkramat	-	-	1	1	1	1
15. Mojogedang	-	-	-	-	-	-
16. Kerjo	-	-	-	-	-	-
17. Jenawi	1	1	-	-	1	1
<b>Karanganyar</b>	<b>7</b>	<b>7</b>	<b>26</b>	<b>26</b>	<b>33</b>	<b>33</b>

Lanjutan Tabel/*Continued Table* 4.1.8

Kecamatan Subdistrict	Guru <sup>1</sup> /Teachers <sup>1</sup>					
	Negeri/Public		Swasta/Private		Jumlah/Total	
	2021/2022	2022/2023	2021/2022	2022/2023	2021/2022	2022/2023
(1)	(8)	(9)	(10)	(11)	(12)	(13)
1. Jatipuro	51	54	19	18	70	72
2. Jatiyoso	-	-	-	-	-	-
3. Jumapolo	-	-	-	-	-	-
4. Jumantono	68	64	-	-	68	64
5. Matesih	36	36	-	-	36	36
6. Tawangmangu	-	-	-	-	-	-
7. Ngargoyoso	46	53	-	-	46	53
8. Karangpandan	-	-	15	13	15	13
9. Karanganyar	170	172	380	393	550	565
10. Tasikmadu	-	-	57	54	57	54
11. Jaten	-	-	29	35	29	35
12. Colomadu	-	-	117	107	117	107
13. Gondangrejo	-	-	43	46	43	46
14. Kebakkramat	-	-	11	9	11	9
15. Mojogedang	-	-	-	-	-	-
16. Kerjo	-	-	-	-	-	-
17. Jenawi	50	49	-	-	50	49
<b>Karanganyar</b>	<b>421</b>	<b>428</b>	<b>617</b>	<b>675</b>	<b>1 092</b>	<b>1 103</b>

Lanjutan Tabel/*Continued Table 4.1.8*

Kecamatan Subdistrict	Murid/Pupils					
	Negeri/Public		Swasta/Private		Jumlah/Total	
	2021/2022	2022/2023	2021/2022	2022/2023	2021/2022	2022/2023
(1)	(14)	(15)	(16)	(17)	(18)	(19)
1. Jatipuro	1 041	1 055	408	396	1 449	1 451
2. Jatiyoso	-	-	-	-	-	-
3. Jumapolo	-	-	-	-	-	-
4. Jumantono	1 135	1 134	-	-	1 135	1 134
5. Matesih	970	709	-	-	970	709
6. Tawangmangu	-	-	-	-	-	-
7. Ngargoyoso	927	924	-	-	927	924
8. Karangpandan	-	-	144	148	144	148
9. Karanganyar	3 500	2 970	7 796	7 177	11 296	10 147
10. Tasikmadu	-	-	571	440	571	440
11. Jaten	-	-	299	259	299	259
12. Colomadu	-	-	1 711	1 445	1 711	1 445
13. Gondangrejo	-	-	948	925	948	925
14. Kebakkramat	-	-	37	20	37	20
15. Mojogedang	-	-	-	-	-	-
16. Kerjo	-	-	-	-	-	-
17. Jenawi	895	892	-	-	895	892
<b>Karanganyar</b>	<b>8 468</b>	<b>7 684</b>	<b>11 914</b>	<b>10 810</b>	<b>20 382</b>	<b>18 494</b>

Catatan/Note: <sup>1</sup> Jumlah guru termasuk kepala sekolah dan guru/*The total of teachers including headmaster and teacher*

Sumber/Source: Dinas Pendidikan dan Kebudayaan, Data Semester Ganjil/*Educations and Culture Department, Odd Semester Data*

**Tabel**  
**Table** 4.1.9

**Jumlah Sekolah, Guru, dan Murid Madrasah Aliyah (MA) di Bawah Kementerian Agama Menurut Kecamatan di Kabupaten Karanganyar, 2021/2022 dan 2022/2023**  
**Number of Schools, Teachers, and Pupils in Madrasah Aliyah (MA) Under the Ministry of Religious Affairs by Subdistrict in Karanganyar Regency, 2021/2022 and 2022/2023**

Kecamatan Subdistrict	Sekolah/Schools					
	Negeri/Public		Swasta/Private		Jumlah/Total	
	2021/2022	2022/2023	2021/2022	2022/2023	2021/2022	2022/2023
(1)	(2)	(3)	(4)	(5)	(6)	(7)
1. Jatipuro	-	-	-	-	-	-
2. Jatiyoso	-	-	1	1	1	1
3. Jumapolo	-	-	-	-	-	-
4. Jumantono	-	-	-	-	-	-
5. Matesih	-	-	1	1	1	1
6. Tawangmangu	-	-	-	-	-	-
7. Ngargoyoso	-	-	-	-	-	-
8. Karangpandan	-	-	1	1	1	1
9. Karanganyar	1	1	-	-	1	1
10. Tasikmadu	-	-	-	-	-	-
11. Jaten	-	-	-	-	-	-
12. Colomadu	-	-	-	-	-	-
13. Gondangrejo	1	1	1	1	2	2
14. Kebakkramat	-	-	-	-	-	-
15. Mojogedang	-	-	-	-	-	-
16. Kerjo	-	-	-	-	-	-
17. Jenawi	-	-	-	-	-	-
<b>Karanganyar</b>	<b>2</b>	<b>2</b>	<b>4</b>	<b>4</b>	<b>6</b>	<b>6</b>

Lanjutan Tabel/Continued Table 4.1.9

Kecamatan Subdistrict	Guru <sup>1</sup> /Teachers <sup>1</sup>					
	Negeri/Public		Swasta/Private		Jumlah/Total	
	2021/2022	2022/2023	2021/2022	2022/2023	2021/2022	2022/2023
(1)	(8)	(9)	(10)	(11)	(12)	(13)
1. Jatipuro	-	-	-	-	-	-
2. Jatiyoso	-	-	14	14	14	14
3. Jumapolo	-	-	-	-	-	-
4. Jumantono	-	-	-	-	-	-
5. Matesih	-	-	23	20	23	20
6. Tawangmangu	-	-	-	-	-	-
7. Ngargoyoso	-	-	-	-	-	-
8. Karangpandan	-	-	24	23	24	23
9. Karanganyar	115	104	-	-	115	104
10. Tasikmadu	-	-	-	-	-	-
11. Jaten	-	-	-	-	-	-
12. Colomadu	-	-	-	-	-	-
13. Gondangrejo	60	53	36	19	96	72
14. Kebakkramat	-	-	-	-	-	-
15. Mojogedang	-	-	-	-	-	-
16. Kerjo	-	-	-	-	-	-
17. Jenawi	-	-	-	-	-	-
<b>Karanganyar</b>	<b>175</b>	<b>157</b>	<b>97</b>	<b>76</b>	<b>272</b>	<b>233</b>

Lanjutan Tabel/*Continued Table* 4.1.9

Kecamatan Subdistrict	Murid/Pupils					
	Negeri/Public		Swasta/Private		Jumlah/Total	
	2021/2022	2022/2023	2021/2022	2022/2023	2021/2022	2022/2023
(1)	(14)	(15)	(16)	(17)	(18)	(19)
1. Jatipuro	-	-	-	-	-	-
2. Jatiyoso	-	-	107	106	107	106
3. Jumapolo	-	-	-	-	-	-
4. Jumantono	-	-	-	-	-	-
5. Matesih	-	-	104	83	104	83
6. Tawangmangu	-	-	-	-	-	-
7. Ngargoyoso	-	-	-	-	-	-
8. Karangpandan	-	-	384	412	384	412
9. Karanganyar	1 307	1 304	-	-	1 307	1 304
10. Tasikmadu	-	-	-	-	-	-
11. Jaten	-	-	-	-	-	-
12. Colomadu	-	-	-	-	-	-
13. Gondangrejo	667	776	202	186	869	962
14. Kebakkramat	-	-	-	-	-	-
15. Mojogedang	-	-	-	-	-	-
16. Kerjo	-	-	-	-	-	-
17. Jenawi	-	-	-	-	-	-
<b>Karanganyar</b>	<b>1 974</b>	<b>2 080</b>	<b>797</b>	<b>787</b>	<b>2 771</b>	<b>2 867</b>

Catatan/Note: ...

Sumber/Source: Kementerian Agama, Data Semester Ganjil/Ministry of Religious Affairs, Odd Semester Data

**Tabel**  
**Table** 4.1.10

**Jumlah Desa<sup>1</sup>/Kelurahan yang Memiliki Fasilitas Sekolah Menurut Kecamatan dan Tingkat Pendidikan di Kabupaten Karanganyar, 2019– 2022**  
***Number of Villages<sup>1</sup>/Kelurahan Having Educational Facilities by Subdistrict and Educational Level in Karanganyar Regency, 2019 - 2022***

Kecamatan Subdistrict	SD Primary School			
	2019	2020	2021	2022
(1)	(2)	(3)	(4)	(5)
1. Jatipuro	29	29	10	10
2. Jatiyoso	27	27	9	9
3. Jumapolo	28	28	10	10
4. Jumantono	29	29	11	11
5. Matesih	29	29	9	9
6. Tawangmangu	31	31	10	10
7. Ngargoyoso	22	23	9	9
8. Karangpandan	27	27	11	11
9. Karanganyar	40	41	12	12
10. Tasikmadu	26	26	10	10
11. Jaten	32	32	8	8
12. Colomadu	33	32	11	11
13. Gondangrejo	34	34	13	13
14. Kebakkramat	31	31	10	10
15. Mojogedang	36	36	13	13
16. Kerjo	29	29	10	10
17. Jenawi	25	25	9	9
<b>Karanganyar</b>	<b>508</b>	<b>509</b>	<b>175</b>	<b>175</b>

Lanjutan Tabel/*Continued Table* 4.1.10

Kecamatan Subdistrict	SMP Junior High School			
	2019	2020	2021	2022
(1)	(6)	(7)	(8)	(9)
1. Jatipuro	3	3	2	2
2. Jatiyoso	4	4	5	5
3. Jumapolo	4	4	1	1
4. Jumantono	3	3	4	4
5. Matesih	5	5	4	4
6. Tawangmangu	5	5	4	4
7. Ngargoyoso	3	3	4	4
8. Karangpandan	8	7	7	7
9. Karanganyar	10	10	5	5
10. Tasikmadu	3	3	4	4
11. Jaten	3	3	3	3
12. Colomadu	8	10	5	5
13. Gondangrejo	8	8	10	10
14. Kebakkramat	6	6	5	5
15. Mojogedang	7	7	5	5
16. Kerjo	4	4	4	4
17. Jenawi	4	4	5	5
<b>Karanganyar</b>	<b>88</b>	<b>89</b>	<b>77</b>	<b>77</b>



Lanjutan Tabel/*Continued Table* 4.1.10

Kecamatan Subdistrict	SMA Senior High School			
	2019	2020	2021	2022
(1)	(10)	(11)	(12)	(13)
1. Jatipuro	-	-	-	-
2. Jatiyoso	-	-	1	1
3. Jumapolo	1	1	-	-
4. Jumantono	-	-	-	-
5. Matesih	-	-	1	1
6. Tawangmangu	-	-	-	-
7. Ngargoyoso	-	-	-	-
8. Karangpandan	3	2	2	2
9. Karanganyar	5	5	4	4
10. Tasikmadu	-	-	1	1
11. Jaten	1	1	1	1
12. Colomadu	2	2	1	1
13. Gondangrejo	2	2	1	1
14. Kebakkramat	1	1	1	1
15. Mojogedang	1	1	1	1
16. Kerjo	1	1	1	1
17. Jenawi	-	-	1	1
<b>Karanganyar</b>	<b>17</b>	<b>16</b>	<b>16</b>	<b>16</b>

Lanjutan Tabel/*Continued Table* 4.1.10

Kecamatan Subdistrict	SMK Vocational School			
	2019	2020	2021	2022
(1)	(14)	(15)	(16)	(17)
1. Jatipuro	2	2	2	2
2. Jatiyoso	-	-	-	-
3. Jumapolo	-	-	-	-
4. Jumantono	1	1	1	1
5. Matesih	1	1	1	1
6. Tawangmangu	-	-	-	-
7. Ngargoyoso	2	2	2	2
8. Karangpandan	1	1	1	1
9. Karanganyar	13	12	5	5
10. Tasikmadu	3	3	3	3
11. Jaten	3	3	2	2
12. Colomadu	5	5	4	4
13. Gondangrejo	2	2	1	1
14. Kebakkramat	1	1	1	1
15. Mojogedang	-	-	-	-
16. Kerjo	-	-	-	-
17. Jenawi	1	1	1	1
<b>Karanganyar</b>	<b>35</b>	<b>34</b>	<b>24</b>	<b>24</b>

Lanjutan Tabel/*Continued Table* 4.1.10

Kecamatan Subdistrict	Perguruan Tinggi University			
	2019	2020	2021	2022
(1)	(18)	(19)	(20)	(21)
1. Jatipuro	-	-	-	-
2. Jatiyoso	-	-	-	-
3. Jumapolo	-	-	-	-
4. Jumantono	-	-	-	-
5. Matesih	-	-	-	-
6. Tawangmangu	1	1	1	1
7. Ngargoyoso	-	-	-	-
8. Karangpandan	1	1	2	2
9. Karanganyar	3	2	2	2
10. Tasikmadu	1	1	1	1
11. Jaten	3	3	1	1
12. Colomadu	3	3	3	3
13. Gondangrejo	1	1	1	1
14. Kebakkramat	-	-	-	-
15. Mojogedang	-	-	-	-
16. Kerjo	-	-	-	-
17. Jenawi	-	-	-	-
<b>Karanganyar</b>	<b>13</b>	<b>12</b>	<b>11</b>	<b>11</b>

Catatan/Note: <sup>1</sup> Desa pada tabel ini termasuk Unit Permukiman Transmigrasi (UPT) yang masih dibina oleh kementerian terkait dan nagari di Provinsi Sumatera Barat/Villages in this table include Transmigration Settlement Unit which is still fostered by the relevant ministries and the nagari in the Province of Sumatera Barat

Sumber/Source: BPS, Pendataan Potensi Desa (Podes)/ BPS-Statistics Indonesia, Village Potential Data Collection

Tabel  
Table 4.1.11

**Persentase Penduduk Usia 7-24 Tahun Menurut Jenis Kelamin, Kelompok Umur Sekolah, dan Partisipasi Sekolah di Kabupaten Karanganyar, 2022**  
**Percentage of Population Aged 7-24 Years by Sex, Age Group, and School Participation in Karanganyar Regency, 2022**

Jenis Kelamin dan Kelompok Umur Sekolah <i>Sex and School Age Group</i>	2022		
	Tidak/Belum Pernah Sekolah <i>Not/Never Attending School</i>	Masih Sekolah <i>Attending School</i>	Tidak Sekolah lagi <i>Not Attending School Anymore</i>
(1)	(2)	(3)	(4)
<b>Laki-laki/Male</b>			
7-12	0,64	99,36	0,00
13-15	0,00	95,83	4,17
16-18	0,00	83,83	16,17
19-24	0,00	25,34	74,66
<b>7-24</b>	<b>0,22</b>	<b>71,62</b>	<b>28,16</b>
<b>Perempuan/Female</b>			
7-12	0,41	99,59	0,00
13-15	0,00	95,35	4,65
16-18	0,00	93,88	6,12
19-24	0,54	25,42	74,03
<b>7-24</b>	<b>0,32</b>	<b>73,29</b>	<b>26,39</b>
<b>Laki-laki+Perempuan/ Male+Female</b>			
7-12	0,53	99,47	0,00
13-15	0,00	95,62	4,38
16-18	0,00	88,97	11,03
19-24	0,26	25,38	74,36
<b>7-24</b>	<b>0,27</b>	<b>72,42</b>	<b>27,31</b>

Catatan/Note:

Sumber/Source: BPS, Survei Sosial Ekonomi Nasional (Susenas)/BPS-Statistics Indonesia, National Socioeconomic Survey

**Tabel 4.1.12** Angka Partisipasi Murni (APM) Menurut Jenjang Pendidikan di Kabupaten Karanganyar, 2017-2022  
**Number of Schools, Teachers, and Pupils in Vocational School Enrollment Ratio by Educational Level District in Karanganyar Regency, 2017-2022**

Jenjang Pendidikan Educational Level	2017	2018	2019	2020	2021	2022
(1)	(2)	(3)	(4)	(5)	(6)	(7)
SD/MI/Sederajat/Primary School	95,86	97,52	97,53	97,98	97,98	95,69
SMP/MTs/ Sederajat/ Lower Secondary School	80,2	86,91	88,47	88,19	88,19	81,89
SMA/SMK/MA/Sederajat Senior High School	62,52	65,33	67,03	66,97	66,97	68,14
PT/ University	-	19,83	20,23	20,38	20,38	20,97

Catatan/Note:

Sumber/Source: BPS, Survei Sosial Ekonomi Nasional (Susenas)/BPS-Statistics Indonesia, National Socioeconomic Survey

**Tabel**  
**Table** 4.1.13

**Angka Partisipasi Kasar (APK) Menurut Jenjang Pendidikan  
di Kabupaten Karanganyar, 2017-2022**  
*Crude School Enrollment Ratio by Educational Level District  
in Karanganyar Regency, 2017-2022*

Jenjang Pendidikan Educational Level	2017	2018	2019	2020	2021	2022
(1)	(2)	(3)	(4)	(5)	(6)	(7)
SD/MI/Sederajat/ Primary School	107,13	106,24	104,51	102,83	104,05	106,02
SMP/MTs/ Sederajat/ Lower Secondary School	101,59	107,73	106,28	105,46	103,99	102,88
SMA/SMK/MA/ Sederajat Senior High School	94,32	75,74	77,28	78,2	75,34	81,08
PT/ University	-	24,46	21,95	24,04	27,01	27,43

Catatan/Note:

Sumber/Source: BPS, Survei Sosial Ekonomi Nasional (Susenas)/BPS-Statistics Indonesia, National Socioeconomic Survey

**Tabel 4.1.14** Persentase Penduduk Berumur 15 Tahun ke Atas yang Melek Huruf Menurut Kelompok Umur di Kabupaten Karanganyar, 2021 dan 2022  
**Table 4.1.14** Percentage of Literate People Aged 15 Years and Over by Age Group in Karanganyar Regency, 2021 and 2022

Kelompok Umur Age Group	2021	2022
(1)	(2)	(3)
15–19	100,00	100,00
20–24	100,00	99,68
25–29	100,00	100,00
30–34	100,00	99,26
35–39	100,00	100,00
40–44	99,73	98,41
45–49	99,82	98,83
50+	81,31	83,80
<b>Jumlah/Total</b>		
15–24	100,00	99,84
15–44	99,96	99,55
15+	93,31	94,05
45+	85,00	86,96

Catatan/Note: ...

Sumber/Source: BPS, Survei Sosial Ekonomi Nasional (Susenas)/BPS-Statistics Indonesia, National Socioeconomic Survey

## 4.2 KESEHATAN HEALTH

**Tabel** 4.2.1 **Jumlah Desa<sup>1</sup>/Kelurahan yang Memiliki Sarana Kesehatan Menurut Kecamatan di Kabupaten Karanganyar, 2019–2022**  
**Number of Villages<sup>1</sup>/Kelurahan Having Health Facilities by Subdistrict in Karanganyar Regency, 2019–2022**

Kecamatan Subdistrict	Rumah Sakit Hospital			
	2019	2020	2021	2022
(1)	(2)	(3)	(4)	(5)
1. Jatipuro	-	-	-	-
2. Jatiyoso	-	-	-	-
3. Jumapolo	-	-	-	-
4. Jumantono	-	-	-	-
5. Matesih	-	-	-	-
6. Tawangmangu	-	-	-	-
7. Ngargoyoso	-	-	-	-
8. Karangpandan	-	-	-	-
9. Karanganyar	1	1	1	1
10. Tasikmadu	2	2	2	2
11. Jaten	2	2	2	2
12. Colomadu	1	1	1	1
13. Gondangrejo	-	-	-	-
14. Kebakkramat	1	1	1	1
15. Mojogedang	1	1	1	1
16. Kerjo	-	-	-	-
17. Jenawi	-	-	-	-
<b>Karanganyar</b>	<b>8</b>	<b>8</b>	<b>8</b>	<b>8</b>



Lanjutan Tabel/*Continued Table* 4.2.1

Kecamatan Subdistrict	Rumah Sakit Bersalin Maternity Hospital			
	2019	2020	2021	2022
(1)	(10)	(11)	(12)	(13)
1. Jatipuro	-	-	-	-
2. Jatiyoso	-	-	-	-
3. Jumapolo	-	-	-	-
4. Jumantono	-	-	-	-
5. Matesih	-	-	-	-
6. Tawangmangu	-	-	-	-
7. Ngargoyoso	-	-	-	-
8. Karangpandan	-	-	-	-
9. Karanganyar	-	-	-	-
10. Tasikmadu	-	-	-	-
11. Jaten	-	-	-	-
12. Colomadu	-	-	-	-
13. Gondangrejo	-	-	-	-
14. Kebakkramat	-	-	-	-
15. Mojogedang	-	-	-	-
16. Kerjo	-	-	-	-
17. Jenawi	-	-	-	-
<b>Karanganyar</b>	-	-	-	-

Lanjutan Tabel/*Continued Table 4.2.1*

Kecamatan <i>Subdistrict</i>	Poliklinik <i>Polyclinic</i>			
	2019	2020	2021	2022
(1)	(6)	(7)	(8)	(9)
1. Jatipuro	2	1	1	1
2. Jatiyoso	3	-	-	-
3. Jumapolo	3	1	1	1
4. Jumantono	3	2	2	2
5. Matesih	4	3	3	3
6. Tawangmangu	2	3	3	3
7. Ngargoyoso	-	3	1	1
8. Karangpandan	2	3	3	3
9. Karanganyar	5	6	9	9
10. Tasikmadu	3	4	5	5
11. Jaten	1	8	8	8
12. Colomadu	-	13	9	9
13. Gondangrejo	-	6	7	7
14. Kebakkramat	14	6	6	6
15. Mojogedang	5	3	4	4
16. Kerjo	6	5	5	5
17. Jenawi	3	1	1	1
<b>Karanganyar</b>	<b>56</b>	<b>68</b>	<b>68</b>	<b>68</b>

Lanjutan Tabel/*Continued Table 4.2.1*

Kecamatan <i>Subdistrict</i>	Puskesmas <i>Public Health Center</i>			
	2019	2020	2021	2022
(1)	(10)	(11)	(12)	(13)
1. Jatipuro	1	1	1	1
2. Jatiyoso	1	1	1	1
3. Jumapolo	1	1	0	0
4. Jumantono	1	1	1	1
5. Matesih	1	1	1	1
6. Tawangmangu	1	1	1	1
7. Ngargoyoso	1	1	1	1
8. Karangpandan	1	1	1	1
9. Karanganyar	1	1	1	1
10. Tasikmadu	1	1	2	2
11. Jaten	1	2	2	2
12. Colomadu	1	2	2	2
13. Gondangrejo	1	1	1	1
14. Kebakkramat	2	2	2	2
15. Mojogedang	3	2	2	2
16. Kerjo	0	1	1	1
17. Jenawi	1	1	1	1
<b>Karanganyar</b>	<b>19</b>	<b>21</b>	<b>21</b>	<b>21</b>

Lanjutan Tabel/*Continued Table 4.2.1*

Kecamatan <i>Subdistrict</i>	Puskesmas Pembantu <i>Subsidiary of Public Health Center</i>			
	2019	2020	2021	2022
(1)	(14)	(15)	(16)	(17)
1. Jatipuro	3	4	4	4
2. Jatiyoso	3	2	1	1
3. Jumapolo	4	4	2	2
4. Jumantono	3	4	4	4
5. Matesih	1	3	3	3
6. Tawangmangu	4	2	2	2
7. Ngargoyoso	3	5	3	3
8. Karangpandan	4	4	4	4
9. Karanganyar	2	2	2	2
10. Tasikmadu	4	3	3	3
11. Jaten	2	6	6	6
12. Colomadu	4	3	3	3
13. Gondangrejo	4	3	3	3
14. Kebakkramat	6	3	3	3
15. Mojogedang	3	5	5	5
16. Kerjo	4	4	4	4
17. Jenawi	3	3	3	3
<b>Karanganyar</b>	<b>57</b>	<b>60</b>	<b>55</b>	<b>55</b>

Lanjutan Tabel/Continued Table 4.2.1

Kecamatan Subdistrict	Apotek Pharmacy			
	2019	2020	2021	2022
(1)	(18)	(19)	(20)	(21)
1. Jatipuro	3	2	2	2
2. Jatiyoso	3	1	1	1
3. Jumapolo	4	4	2	2
4. Jumantono	3	4	4	4
5. Matesih	1	6	6	6
6. Tawangmangu	4	3	4	4
7. Ngargoyoso	3	3	3	3
8. Karangpandan	4	4	5	5
9. Karanganyar	2	24	27	27
10. Tasikmadu	4	10	10	10
11. Jaten	2	22	17	17
12. Colomadu	4	22	19	19
13. Gondangrejo	4	20	18	18
14. Kebakkramat	6	12	13	13
15. Mojogedang	3	6	7	7
16. Kerjo	4	3	3	3
17. Jenawi	3	2	1	1
<b>Karanganyar</b>	<b>57</b>	<b>148</b>	<b>142</b>	<b>142</b>

Catatan/Note: <sup>1</sup> Desa pada tabel ini termasuk Unit Permukiman Transmigrasi (UPT) yang masih dibina oleh kementerian terkait dan nagari di Provinsi Sumatera Barat/Villages in this table include Transmigration Settlement Unit which is still fostered by the relevant ministries and the nagari in the Province of Sumatera Barat

Sumber/Source: BPS, Pendataan Potensi Desa (Podes)/BPS-Statistics Indonesia, Village Potential Data Collecting

**Tabel 4.2.2**  
**Table**

**Persentase Penduduk yang Mempunyai Keluhan Kesehatan Selama Sebulan Terakhir Menurut Jenis Kelamin di Kabupaten Karanganyar, 2019-2022**  
**Percentage of People Who Had Health Complaint During a Month Prior to The Survey by Sex in Karanganyar Regency, 2019-2022**

Jenis Kelamin Sex	2019	2020	2021	2022
(1)	(2)	(3)	(4)	(5)
1. Laki-laki	27,99	23,59	13,08	20,75
2. Perempuan	32,50	27,55	15,16	22,65
<b>Karanganyar</b>	<b>30,27</b>	<b>25,59</b>	<b>14,13</b>	<b>21,70</b>

Catatan/Note: ...

Sumber/Source: BPS, Survei Sosial Ekonomi Nasional (Susenas)/BPS-Statistics Indonesia, National Socioeconomic Survey

**Tabel 4.2.3**      **Angka Kesakitan Menurut Jenis Kelamin di Kabupaten Karanganyar, 2018-2022**  
**Table**              **Sickness Rate by Sex in Karanganyar Regency, 2018–2022**

Jenis Kelamin Sex	2018	2019	2020	2021	2022
(1)	(2)	(3)	(4)	(5)	(6)
1. Laki-laki	9,09	11,32	8,67	5,3	7,84
2. Perempuan	9,04	10,48	9,93	6,28	8,87
<b>Karanganyar</b>	<b>9,07</b>	<b>10,89</b>	<b>9,31</b>	<b>5,8</b>	<b>8,36</b>

Catatan/Note: ...

Sumber/Source: BPS, Survei Sosial Ekonomi Nasional (Susenas)/BPS-Statistics Indonesia, National Socioeconomic Survey

**Tabel 4.2.4**  
**Table**

**Banyak Tenaga Kesehatan Menurut Kecamatan di Kabupaten Karanganyar, 2022**  
*The Number of Paramedic by Subdistrict in Karanganyar Regency, 2022*

Kecamatan Subdistrict	Dokter Spesialis Specialist Doctors	Dokter Umum General Doctors	Dokter Gigi Dentist	Bidan Midwives	Perawat Nurses	Farmasi Pharmacy	Ahli Gizi Nutrionist
(1)	(2)	(3)	(4)	(5)	(6)	(7)	(8)
Jatipuro	0	3	1	19	16	2	1
Jatiyoso	0	3	1	22	16	2	1
Jumapolo	0	3	1	21	13	2	1
Jumantono	0	3	2	19	12	2	1
Matesih	0	4	1	19	14	2	1
Tawangmangu	0	4	1	19	10	2	1
Ngargoyoso	0	4	2	19	11	2	1
Karangpandan	0	3	1	23	12	2	1
Karanganyar	0	3	1	22	6	2	1
Tasikmadu	0	4	1	23	10	2	1
Jaten 1	0	3	1	14	14	2	1
Jaten 2	0	2	1	16	6	2	1
Colomadu 1	0	4	1	22	6	1	2
Colomadu 2	0	3	2	15	11	2	3
Gondangrejo	0	3	1	29	18	2	2
Kebakkramat 1	0	3	1	23	14	2	2
Kebakkramat 2	0	3	2	18	7	4	1



Lanjutan Tabel/Continued Table 4.2.4

Kecamatan Subdistrict	Dokter Spesialis Specialist Doctors	Dokter Umum General Doctors	Dokter Gigi Dentist	Bidan Midwives	Perawat Nurses	Farmasi Pharmacy	Ahli Gizi Nutrionist
(1)	(2)	(3)	(4)	(5)	(6)	(7)	(8)
Mojogedang 1	0	3	1	24	12	2	1
Mojogedang 2	0	2	1	16	5	2	0
Kerjo	0	3	1	22	13	2	2
Jenawi	0	3	1	16	14	2	1
DKK	0	0	0	0	0	0	0
RSUD	27	32	2	90	313	54	11
PKU	34	21	2	13	150	26	3
RS Adisumarmo	14	17	2	16	85	6	3
RS Jati Husada	3	9	3	15	45	7	1
RS Jafar Medika	5	7	1	5	20	3	1
RS Indo Sehat	11	9	1	8	33	5	1
RSIA Dian Pertiwi	9	6	1	15	22	5	1
RSKB Mojosongo	10	4	0	3	19	7	2
<b>Jumlah/Total</b>	<b>113</b>	<b>171</b>	<b>37</b>	<b>586</b>	<b>927</b>	<b>156</b>	<b>49</b>

Catatan/Note: ...

Sumber/Source: Dinas Kesehatan Kabupaten Karanganyar)/ Health Office Of Karanganyar Regency

**Tabel 4.2.5**  
**Table**

**Banyaknya Fasilitas Kesehatan Menurut Kecamatan di Kabupaten Karanganyar, 2022**  
**Number of Health Facility by Subdistrict in Karanganyar Regency, 2022**

Kecamatan Subdistrict	Rumah Sakit	Puskesmas	Puskesmas Pembantu	Klinik Pratama	Klinik Utama
(1)	(2)	(3)	(4)	(5)	(6)
1. Jatipuro	0	1	4	1	0
2. Jatiyoso	0	1	1	1	0
3. Jumapolo	0	1	4	1	0
4. Jumantono	0	1	4	2	0
5. Matesih	0	1	3	2	0
6. Tawangmangu	0	1	2	3	0
7. Ngargoyoso	0	1	3	1	0
8. Karangpandan	0	1	4	2	0
9. Karanganyar	1	1	2	7	2
10. Tasikmadu	2	1	3	4	0
11. Jaten	2	2	6	4	0
12. Colomadu	1	2	3	6	4
13. Gondangrejo	0	1	3	5	2
14. Kebakkramat	1	2	2	2	0
15. Mojogedang	1	2	5	2	0
16. Kerjo	0	1	4	3	1
17. Jenawi	0	1	3	0	0
<b>Karanganyar</b>	<b>8</b>	<b>21</b>	<b>56</b>	<b>46</b>	<b>9</b>

Catatan/Note: ...

Sumber/Source: Dinas Kesehatan Kabupaten Karanganyar/ Health Office Of Karanganyar Regency

**Tabel 4.2.6** Banyaknya Posyandu Menurut Jenis dan Kecamatan di Kabupaten Karanganyar, 2022  
*Number of Hposyandu according type by Subdistrict in Karanganyar Regency 2022*

Kecamatan Subdistrict	Pratama	Madya	Purnama	Mandiri
(1)	(2)	(3)	(4)	(5)
1. Jatipuro	3	10	37	38
2. Jatiyoso	8	4	27	50
3. Jumapolo	0	0	39	65
4. Jumantono	2	24	39	12
5. Matesih	0	0	55	32
6. Tawangmangu	0	0	45	22
7. Ngargoyoso	0	22	31	14
8. Karangpandan	0	0	3	66
9. Karanganyar	0	17	50	29
10. Tasikmadu	0	4	12	68
11. Jaten	0	5	30	50
12. Colomadu	0	2	16	74
13. Gondangrejo	0	16	56	57
14. Kebakkramat	0	0	35	34
15. Mojogedang	0	0	76	27
16. Kerjo	0	0	45	23
17. Jenawi	0	19	27	0
<b>Karanganyar</b>	<b>13</b>	<b>123</b>	<b>623</b>	<b>661</b>

Catatan/Note: ...

Sumber/Source: Dinas Kesehatan Kabupaten Karanganyar)/ Health Office Of Karanganyar Regency

**Tabel  
Table 4.2.7**

**Jumlah Kasus Penyakit Menurut Kecamatan dan Jenis Penyakit di Kabupaten Karanganyar, 2022**  
*Number of Disease Cases by Subdistrict and Type of Disease in Karanganyar Regency, 2022*

Kecamatan Subdistrict	Malaria (suspek)	Malaria (positif)	TB paru	Pneumonia/ ISPA	Kusta	Tetanus	Campak	Diare 2	DBD	AIDS		
										kasus Baru3	Kasus Kumulatif	IMS STD
(1)	(2)	(3)	(4)	(5)	(6)	(7)	(8)	(9)	(10)	(11)	(12)	(13)
1. Jatipuro	0	0	15	142	0	0	3	643	7	1	20	0
2. Jatiyoso	0	0	12	42	0	0	2	816	5	3	26	5
3. Jumapolo	0	0	26	30	0	0	12	302	22	4	26	4
4. Jumantono	0	0	22	179	0	0	4	958	26	11	80	3
5. Matesih	0	0	13	100	0	0	2	1056	26	9	55	10
6. Tawangmangu	0	0	12	40	0	0	15	390	6	6	39	0
7. Ngargoyoso	0	0	12	150	0	0	4	1541	14	8	40	3
8. Karangpandan	0	0	26	97	1	0	21	552	12	5	50	7
9. Karanganyar	0	0	178	275	1	0	9	1058	191	17	90	12
10. Tasikmadu	0	0	149	13	1	0	5	1072	155	11	124	19
11. Jaten	0	0	42	164	3	0	10	1968	140	4	65	149
12. Colomadu	0	1	67	91	1	0	12	1207	66	3	22	19
13. Gondangrejo	0	1	22	233	1	0	5	878	28	2	24	6
14. Kebakkramat	0	0	35	218	1	0	6	1210	82	8	80	28
15. Mojogedang	0	0	38	216	0	0	7	1020	49	16	110	31
16. Kerjo	0	0	14	82	0	0	8	569	15	2	46	29
17. Jenawi	0	0	17	78	0	0	4	481	9	2	18	8
<b>Karanganyar</b>	<b>0</b>	<b>2</b>	<b>700</b>	<b>2 150</b>	<b>9</b>	<b>0</b>	<b>129</b>	<b>15 721</b>	<b>853</b>	<b>112</b>	<b>915</b>	<b>333</b>

Catatan/Note: ...

Sumber/Source: Dinas Kesehatan Kabupaten Karanganyar/ Health Office Of Karanganyar Regency

**Tabel 4.2.8** Jangkauan Pelayanan Ibu Hamil dan Ibu Bersalin Menurut Kecamatan di Kabupaten Karanganyar, 2022  
**Table** *Service Pregnancy and bearing by Subdistrict in Karanganyar Regency, 2022*

Kecamatan Subdistrict	Ibu Hamil			Persalinan Oleh Tenaga Kesehatan	Jumlah Kematian Ibu Nifas
	K.I	K.IV	K.VI		
(1)	(2)	(3)	(4)	(5)	(6)
1. Jatipuro	463	463	392	444	0
2. Jatiyoso	595	595	559	577	0
3. Jumapolo	472	472	451	470	0
4. Jumantono	688	688	653	688	0
5. Matesih	561	561	536	549	0
6. Tawangmangu	647	647	625	591	1
7. Ngargoyoso	554	554	460	527	0
8. Karangpandan	554	554	539	533	0
9. Karanganyar	1 073	1 073	969	1 021	0
10. Tasikmadu	813	813	782	780	0
11. Jaten	915	915	867	866	1
12. Colomadu	1 000	1 000	984	914	0
13. Gondangrejo	1 043	1 043	1 005	993	1
14. Kebakkramat	845	845	753	817	0
15. Mojogedang	1 072	1 072	971	1 004	0
16. Kerjo	467	467	446	458	1
17. Jenawi	383	383	372	325	0
<b>Karanganyar</b>	<b>12 145</b>	<b>12 145</b>	<b>11 364</b>	<b>11 557</b>	<b>4</b>

Catatan/Note: ...

Sumber/Source: Dinas Kesehatan Kabupaten Karanganyar/ Health Office Of Karanganyar Regency

**Tabel 4.2.9**  
**Table****Jumlah Kematian pada Ibu Bersalin dan Ibu Nifas Menurut Kecamatan di Kabupaten Karanganyar, 2022**  
**Number of Deaths in Maternity and Postpartum Mothers by Subdistricts in Karanganyar Regency, 2022**

Kecamatan Subdistrict	Banyak Kematian		
	< 1 Tahun	Ibu Bersalin	Ibu Nifas
(1)	(2)	(3)	(4)
1. Jatipuro	3	0	0
2. Jatiyoso	1	0	0
3. Jumapolo	7	0	0
4. Jumantono	5	0	0
5. Matesih	5	0	0
6. Tawangmangu	3	0	1
7. Ngargoyoso	3	0	0
8. Karangpandan	7	0	0
9. Karanganyar	7	1	0
10. Tasikmadu	6	0	0
11. Jaten	7	1	1
12. Colomadu	8	0	0
13. Gondangrejo	3	0	1
14. Kebakkramat	7	0	0
15. Mojogedang	5	0	0
16. Kerjo	3	0	1
17. Jenawi	3	0	0
<b>Karanganyar</b>	<b>83</b>	<b>2</b>	<b>4</b>

Catatan/Note: ...

Sumber/Source: Dinas Kesehatan Kabupaten Karanganyar/ Health Office Of Karanganyar Regency

**Tabel 4.2.10** Pelayanan Imunisasi Bagi Ibu Hamil, Bayi dan Murid Sekolah Dasar Dapat TT Menurut Kecamatan di Kabupaten Karanganyar, 2022  
*Immunize service for pregnancy, Infant and Student by Subdistrict in Karanganyar Regency, 2022*

Kecamatan Subdistrict	DPT-HB3/DPT- HB-Hib3	Campak	BCG	POLIO 3
(1)	(2)	(3)	(4)	(5)
1. Jatipuro	464	447	393	459
2. Jatiyoso	467	552	438	467
3. Jumapolo	395	425	409	395
4. Jumantono	686	630	598	686
5. Matesih	487	490	481	487
6. Tawangmangu	485	542	467	486
7. Ngargoyoso	469	479	436	469
8. Karangpandan	542	495	489	542
9. Karanganyar	945	935	918	943
10. Tasikmadu	735	742	745	738
11. Jaten	925	927	900	923
12. Colomadu	898	927	896	898
13. Gondangrejo	964	976	863	969
14. Kebakkramat	864	873	737	866
15. Mojogedang	1 163	1 095	988	1 164
16. Kerjo	455	501	448	455
17. Jenawi	329	334	299	327
<b>Karanganyar</b>	<b>11 273</b>	<b>11 370</b>	<b>10 505</b>	<b>11 274</b>

Catatan/Note: ...

Sumber/Source: Dinas Kesehatan Kabupaten Karanganyar)/ Health Office Of Karanganyar Regency

**Tabel 4.2.11**  
**Table**

**Jumlah Pasangan Usia Subur dan Peserta KB Aktif Menurut Kecamatan di Kabupaten Karanganyar 2022**  
**Number of Eligible Couples and Family Planning Participants by Subdistrict in Karanganyar Regency, 2022**

Kecamatan Subdistrict	Jumlah PUS Eligible Couples	Peserta KB Aktif Family Planning Participants			
		IUD	MOW	MOP	Kondom
(1)	(2)	(3)	(4)	(5)	(6)
1 Jatipuro	5 593	425	183	4	335
2 Jatiyoso	6 951	589	105	12	128
3 Jumapolo	6 238	582	176	27	122
4 Jumantono	7 829	864	336	15	94
5 Matesih	6 954	1 019	352	27	382
6 Tawangmangu	7 426	860	427	11	173
7 Ngargoyoso	5 894	919	222	21	44
8 Karangpandan	6 875	1 364	375	94	260
9 Karanganyar	12 973	1 698	517	20	1 619
10 Tasikmadu	10 701	1 773	604	96	716
11 Jaten	12 227	1 486	704	38	1 632
12 Colomadu	10 710	1 629	838	36	724
13 Gondangrejo	13 627	636	501	30	852
14 Kebakkramat	10 509	1 181	710	3	310
15 Mojogedang	11 080	1 226	411	23	136
16 Kerjo	5 940	482	230	18	71
17 Jenawi	4 098	259	217	112	61
<b>Karanganyar</b>	<b>145 625</b>	<b>16 992</b>	<b>6 908</b>	<b>587</b>	<b>7 659</b>



Lanjutan Tabel/*Continued Table 4.2.11*

Kecamatan Subdistrict	Peserta KB Aktif Family Planning Participants			Total
	Implan	Suntikan	Pil	
(1)	(7)	(8)	(9)	(10)
1 Jatipuro	489	2 401	550	3 440
2 Jatiyoso	1 129	3 070	343	4 542
3 Jumapolo	591	2 661	275	3 527
4 Jumantono	381	3 241	326	3 948
5 Matesih	355	2 382	332	3 069
6 Tawangmangu	856	2 604	397	3 857
7 Ngargoyoso	210	2 687	270	3 167
8 Karangpandan	365	2 131	282	2 778
9 Karanganyar	842	4 233	823	5 898
10 Tasikmadu	210	3 083	477	3 770
11 Jaten	447	4 011	677	5 135
12 Colomadu	306	2 836	557	3 699
13 Gondangrejo	843	5 763	1 191	7 797
14 Kebakkramat	369	4 979	413	5 761
15 Mojogedang	746	4 367	474	5 587
16 Kerjo	701	2 822	146	3 669
17 Jenawi	254	2 004	172	2 430
<b>Karanganyar</b>	<b>9 094</b>	<b>55 275</b>	<b>7 705</b>	<b>72 074</b>

Catatan/*Note:*

...

Sumber/*Source:*

Dinas Pemberdayaan Perempuan, Perlindungan Anak, Pengendalian Penduduk dan Keluarga Berencana Kabupaten Karanganyar / Women's Empowerment, Child Protection, Population Control and Family Planning Agency of Karanganyar Regency

**Tabel 4.2.12**  
**Table**

**Jumlah Klinik Keluarga Berencana (KKB) dan Pos Pelayanan Keluarga Berencana Desa (PPKBD) Menurut Kecamatan di Kabupaten Karanganyar, 2022**  
*Number of Family Planning Clinics and Village Family Planning Service Units by Subdistrict in Karanganyar Regency, 2022*

Kecamatan Subdistrict	KKB Family Planning Clinics	PPKBD Village Family Planning Service Units
(1)	(2)	(3)
1 Jatipuro	1	10
2 Jatiyoso	2	9
3 Jumapolo	2	12
4 Jumantono	2	11
5 Matesih	1	9
6 Tawangmangu	2	10
7 Ngargoyoso	3	9
8 Karangpandan	2	11
9 Karanganyar	5	12
10 Tasikmadu	5	10
11 Jaten	6	8
12 Colomadu	11	11
13 Gondangrejo	5	13
14 Kebakkramat	4	10
15 Mojogedang	5	13
16 Kerjo	3	10
17 Jenawi	1	9
<b>Karanganyar</b>	<b>60</b>	<b>177</b>

Catatan/Note: ...

Sumber/Source: Dinas Pemberdayaan Perempuan, Perlindungan Anak, Pengendalian Penduduk dan Keluarga Berencana Kabupaten Karanganyar / Women's Empowerment, Child Protection, Population Control and Family Planning Agency of Karanganyar Regency

**Tabel 4.2.13** Banyaknya Keluarga Pra Sejahtera dan Sejahtera Menurut Kecamatan di Kabupaten Karanganyar, 2022  
**Number of Preprosperous and Prosperous Family by Subdistrict in Karanganyar Regency, 2022**

Kecamatan Subdistrict	Keluarga Prasejahtera Preprosperous Family	Keluarga Sejahtera Prosperous Family				Jumlah
		I	II	III	III+	
(1)	(2)	(3)	(4)	(5)	(6)	(7)
1. Jatipuro	1 393	1 383	3 741	4 960	208	11 685
2. Jatiyoso	967	2 243	5 991	3 829	695	13 725
3. Jumapolo	2 514	651	456	9 620	163	13 404
4. Jumantono	1 801	209	1 645	10 820	132	14 607
5. Matesih	394	1 226	2 320	8 573	993	13 506
6. Tawangmangu	157	1 453	124	11 095	1 605	14 434
7. Ngargoyoso	1 141	1 139	3 170	6 514	586	12 550
8. Karangpandan	1 314	983	2 554	7 751	675	13 277
9. Karanganyar	772	2 842	2 614	16 455	1 385	24 068
10. Tasikmadu	673	2 088	6 976	7 906	1 521	19 164
11. Jaten	2 021	2 398	3 548	13 781	2 688	24 436
12. Colomadu	900	2 442	9 283	7 905	546	21 076
13. Gondangrejo	5 503	3 739	9 999	3 422	659	23 322
14. Kebakkramat	1 547	1 604	3 307	12 386	470	19 314
15. Mojogedang	1 598	1 314	3 263	13 884	309	20 368
16. Kerjo	1 465	1 369	3 158	5 545	378	11 915
17. Jenawi	431	639	6 232	915	186	8 403
<b>Karanganyar</b>	<b>24 591</b>	<b>27 722</b>	<b>68 381</b>	<b>145 361</b>	<b>13 199</b>	<b>279 254</b>

Catatan/Note: ...

Sumber/Source: Dinas Pemberdayaan Perempuan, Perlindungan Anak, Pengendalian Penduduk dan Keluarga Berencana Kabupaten Karanganyar / Women's Empowerment, Child Protection, Population Control and Family Planning Agency of Karanganyar Regency

### 4.3 AGAMA DAN SOSIAL LAINNYA RELIGION AND OTHER SOCIAL AFFAIRS

**Tabel 4.3.1** Jumlah Penduduk Menurut Kecamatan dan Agama yang Dianut di Kabupaten Karanganyar, 2022  
*Population by Subdistrict and Religion in Karanganyar Regency, 2022*

Kecamatan Subdistrict	Islam	Protestan Protestant	Katolik Catholic	Hindu	Budha Buddha	Lainnya Others
(1)	(2)	(3)	(4)	(5)	(6)	(7)
1 Jatipuro	35 663	503	138	1	37	0
2 Jatiyoso	35 825	26	0	0	0	0
3 Jumapolo	41 749	350	3 070	12	16	0
4 Jumantono	50 650	153	328	6	32	0
5 Matesih	48 830	364	176	0	33	0
6 Tawangmangu	44 461	704	370	52	20	0
7 Ngargoyoso	35 447	434	42	653	8	0
8 Karangpandan	40 787	830	261	7	3	0
9 Karanganyar	83 263	2 548	1 168	43	3	0
10 Tasikmadu	54 882	659	709	25	8	0
11 Jaten	73 884	4 793	2 811	91	43	0
12 Colomadu	59 859	4 713	2 505	80	38	9
13 Gondangrejo	76 839	3 425	535	1	17	32
14 Kebakkramat	59 727	772	730	2	3	0
15 Mojogedang	70 414	658	226	251	0	0
16 Kerjo	58 405	975	686	14	22	0
17 Jenawi	24 591	640	742	2 720	10	0
<b>Karanganyar</b>	<b>895 276</b>	<b>22 547</b>	<b>14 497</b>	<b>3 958</b>	<b>293</b>	<b>41</b>

Sumber/Source: Kementerian Agama Kabupaten Karanganyar/Religion Service of Karanganyar

**Tabel 4.3.2** Jumlah Tempat Peribadatan Menurut Kecamatan di Kabupaten Karanganyar, 2022  
*Number of Places of Worship by Subdistrict in Karanganyar Regency, 2022*

Kecamatan Subdistrict	Masjid Mosque	Mushola Pray Room	Gereja Protestan Protestant Church	Gereja Katholik Catholic Church	Pura Temple	Vihara
(1)	(2)	(3)	(4)	(5)	(6)	(7)
1. Jatipuro	119	28	0	0	0	0
2. Jatiyoso	152	13	8	0	0	1
3. Jumapolo	166	10	3	4	0	0
4. Jumantono	166	35	2	2	0	0
5. Matesih	172	40	5	1	0	0
6. Tawangmangu	147	34	0	9	0	1
7. Ngargoyoso	159	13	7	0	5	1
8. Karangpandan	177	46	0	12	1	0
9. Karanganyar	259	68	3	1	0	0
10. Tasikmadu	151	51	4	0	0	0
11. Jaten	169	35	7	3	0	0
12. Colomadu	121	80	12	4	0	0
13. Gondangrejo	216	65	18	2	0	0
14. Kebakkramat	143	68	8	5	0	0
15. Mojogedang	263	25	14	1	2	0
16. Kerjo	128	40	5	5	1	0
17. Jenawi	73	64	12	1	13	1
<b>Karanganyar</b>	<b>2 781</b>	<b>715</b>	<b>108</b>	<b>50</b>	<b>22</b>	<b>4</b>

Sumber/Source: Kementerian Agama Kabupaten Karanganyar/Religion Service of Karanganyar

**Tabel 4.3.3** Jumlah Nikah, Talaq dan Cerai, serta Rujuk Menurut Kecamatan di Kabupaten Karanganyar, 2022  
**Number of Marriage, Divorce, and Reconciliation by Subdistrict in Karanganyar Regency, 2022**

Kecamatan Subdistrict	Pernikahan	Cerai Talak	Cerai gugat	Rujuk
(1)	(2)	(3)	(4)	(5)
1. Jatipuro	203	0	0	0
2. Jatiyoso	204	0	0	0
3. Jumapolo	283	0	0	0
4. Jumantono	310	0	0	0
5. Matesih	287	0	0	0
6. Tawangmangu	336	0	0	0
7. Ngargoyoso	257	0	0	0
8. Karangpandan	261	0	0	0
9. Karanganyar	528	0	0	0
10. Tasikmadu	405	0	0	0
11. Jaten	479	0	0	0
12. Colomadu	557	16	52	0
13. Gondangrejo	483	0	0	0
14. Kebakkramat	388	0	0	0
15. Mojogedang	507	0	0	0
16. Kerjo	282	0	0	0
17. Jenawi	188	0	0	0
<b>Karanganyar</b>	<b>5 958</b>	<b>16</b>	<b>52</b>	<b>0</b>

Sumber/Source: Pengadilan Agama Kabupaten Karanganyar/Religion Court of Karanganyar

**Tabel 4.3.4** Jumlah Perceraian per Kecamatan Menurut Faktor di Kabupaten Karanganyar, 2022  
*Number of Divorces per Subdistrict by Factors in Karanganyar Regency, 2022*

Kecamatan Subdistrict	Zina Advelturey	Mabuk Drunk	Madat Drunk Addict	Judi Gambling	Meninggal- kan Salah Satu Pihak	Dihukum Penjara Jail	Poligami Plygamy	KDRT
(1)	(2)	(3)	(4)	(5)	(6)	(7)	(8)	(9)
1. Jatipuro	1	-	-	-	6	-	-	-
2. Jatiyoso	-	1	-	-	3	-	-	-
3. Jumapolo	-	-	-	-	3	-	-	-
4. Jumantono	-	-	-	-	2	-	-	-
5. Matesih	-	-	-	-	-	-	-	-
6. Tawangmangu	-	1	-	-	1	-	-	-
7. Ngargoyoso	1	-	-	1	1	-	-	-
8. Karangpandan	-	-	-	-	2	-	-	-
9. Karanganyar	-	1	-	-	2	-	-	-
10. Tasikmadu	-	2	1	-	2	1	-	-
11. Jaten	-	-	-	-	1	-	-	-
12. Colomadu	-	1	-	1	1	1	-	-
13. Gondangrejo	-	1	-	1	3	-	-	-
14. Kebakkramat	-	1	-	-	-	-	-	-
15. Mojogedang	-	-	-	-	1	1	-	1
16. Kerjo	-	-	-	-	2	1	-	-
17. Jenawi	-	-	-	-	-	-	-	1
<b>Karanganyar</b>	<b>2</b>	<b>8</b>	<b>1</b>	<b>3</b>	<b>30</b>	<b>4</b>	<b>-</b>	<b>2</b>

Lanjutan Tabel/*Continued Table* 4.3.4

Kecamatan Subdistrict	CACAT BADAN	Pertengkar & Perselisihan Terus Menerus	Kawin Paksa	Murtad	Ekonomi	lain-lain
(1)	(2)	(3)	(4)	(5)	(6)	(7)
1. Jatipuro	-	47	-	-	4	0
2. Jatiyoso	-	66	-	-	2	0
3. Jumapolo	-	59	-	-	3	0
4. Jumantono	1	70	1	-	4	0
5. Matesih	-	57	-	-	6	0
6. Tawangmangu	-	88	-	-	-	0
7. Ngargoyoso	-	48	-	-	1	0
8. Karangpandan	-	57	-	-	1	0
9. Karanganyar	-	128	-	-	7	0
10. Tasikmadu	-	87	-	1	1	0
11. Jaten	-	103	-	-	-	0
12. Colomadu	-	89	-	-	3	0
13. Gondangrejo	-	107	-	1	3	0
14. Kebakkramat	-	82	-	-	7	0
15. Mojogedang	-	115	-	-	2	0
16. Kerjo	-	59	-	-	1	0
17. Jenawi	-	35	-	-	-	0
<b>Karanganyar</b>	<b>1</b>	<b>1 297</b>	<b>1</b>	<b>2</b>	<b>45</b>	<b>0</b>

Sumber/*Source*: Pengadilan Agama Kabupaten Karanganyar/*Religion Courts of Karanganyar*



**Tabel**  
**Table 4.3.5****Jumlah Jemaah Haji yang Berangkat Menurut Kecamatan di Kabupaten Karanganyar, 2019- 2022**  
**Number of Haji Pilgrim who Go by Subdistrict in Karanganyar Regency, 2019-2022**

Kecamatan Subdistrict	2019	2020	2021	2022
(1)	(2)	(3)	(4)	(5)
1. Jatipuro	2	0	0	8
2. Jatiyoso	10	0	0	3
3. Jumapolo	5	0	0	15
4. Jumantono	5	0	0	9
5. Matesih	28	0	0	22
6. Tawangmangu	30	0	0	14
7. Ngargoyoso	11	0	0	14
8. Karangpandan	35	0	0	13
9. Karanganyar	90	0	0	61
10. Tasikmadu	44	0	0	31
11. Jaten	66	0	0	71
12. Colomadu	52	0	0	54
13. Gondangrejo	41	0	0	27
14. Kebakkramat	42	0	0	47
15. Mojogedang	36	0	0	18
16. Kerjo	20	0	0	19
17. Jenawi	5	0	0	0
<b>Karanganyar</b>	<b>522</b>	<b>0</b>	<b>0</b>	<b>426</b>

Catatan/Note Tahun 2020 dan 2021 tidak ada pemberangkatan jemaah haji karena pandemi Covid-19/ In 2020 and 2021 there will be no departures for Hajj pilgrims due to the Covid-19 pandemic

Sumber/Source: Kementerian Agama Kabupaten Karanganyar/Religion Service of Karanganyar

**Tabel 4.3.6**  
**Table**

**Jumlah Desa<sup>1</sup>/Kelurahan yang Mengalami Bencana Alam<sup>2</sup> Menurut Kecamatan di Kabupaten Karanganyar, 2020–2022**

*Number of Villages<sup>1</sup>/Kelurahan that Had Natural Disaster<sup>2</sup> by Subdistrict in Karanganyar Regency, 2020–2022*

Kecamatan Subdistrict	Banjir/Flood		
	2020	2021	2022
(1)	(2)	(3)	(4)
1. Jatipuro	0	0	0
2. Jatiyoso	0	0	0
3. Jumapolo	0	0	0
4. Jumantono	0	1	1
5. Matesih	0	2	2
6. Tawangmangu	0	0	0
7. Ngargoyoso	0	1	1
8. Karangpandan	0	1	1
9. Karanganyar	0	0	0
10. Tasikmadu	0	0	0
11. Jaten	0	2	2
12. Colomadu	0	0	0
13. Gondangrejo	1	4	4
14. Kebakkramat	1	2	2
15. Mojogedang	0	1	1
16. Kerjo	0	0	0
17. Jenawi	0	0	0
<b>Karanganyar</b>	<b>2</b>	<b>14</b>	<b>14</b>

Lanjutan Tabel/Continued Table 4.3.6

Kecamatan Subdistrict	Gempa Bumi/Earthquake		
	2020	2021	2022
(1)	(5)	(6)	(7)
1. Jatipuro	0	1	1
2. Jatiyoso	1	0	0
3. Jumapolo	0	0	0
4. Jumantono	0	0	0
5. Matesih	0	0	0
6. Tawangmangu	0	0	0
7. Ngargoyoso	0	0	0
8. Karangpandan	0	0	0
9. Karanganyar	0	0	0
10. Tasikmadu	0	0	0
11. Jaten	0	0	0
12. Colomadu	0	0	0
13. Gondangrejo	0	0	0
14. Kebakkramat	0	1	1
15. Mojogedang	0	0	0
16. Kerjo	0	0	0
17. Jenawi	0	0	0
<b>Karanganyar</b>	<b>1</b>	<b>2</b>	<b>2</b>

Lanjutan Tabel/*Continued Table* 4.3.6

Kecamatan <i>Subdistrict</i>	Tanah Longsor/ <i>Landslide</i>		
	2020	2021	2022
(1)	(8)	(9)	(10)
1. Jatipuro	0	1	1
2. Jatiyoso	4	6	6
3. Jumapolo	5	3	3
4. Jumantono	0	1	1
5. Matesih	0	5	5
6. Tawangmangu	3	1	1
7. Ngargoyoso	1	7	7
8. Karangpandan	4	7	7
9. Karanganyar	0	0	0
10. Tasikmadu	0	0	0
11. Jaten	0	0	0
12. Colomadu	0	0	0
13. Gondangrejo	0	1	1
14. Kebakkramat	0	0	0
15. Mojogedang	0	1	1
16. Kerjo	2	2	2
17. Jenawi	4	7	7
<b>Karanganyar</b>	<b>23</b>	<b>42</b>	<b>42</b>

Catatan/*Note*: <sup>1</sup> Desa pada tabel ini termasuk Unit Permukiman Transmigrasi (UPT) yang masih dibina oleh kementerian terkait dan nagari di Provinsi Sumatera Barat/*Villages in this table are included in Transmigration Settlement Unit which is still fostered by the relevant ministries and the nagari in the Province of Sumatera Barat*

<sup>2</sup> Terjadi dalam tiga tahun terakhir sampai dengan saat pencacahan/*Occured during the last three years by the time of enumeration*

Sumber/*Source*: BPS, Pendataan Potensi Desa (Podes)/*BPS-Statistics Indonesia, Village Potential Data Collecting*

**Tabel  
Table 4.3.7****Jumlah Tindak Pidana Menurut Jenisnya yang Ditangani  
Oleh Kejaksaan Negeri di Kabupaten Karanganyar, 2022  
Number of Places of Worship by Subdistrict in Karanganyar  
Regency, 2022**

Jenis Type	Sisa Tahun Lalu	Masuk Tahun Laporan	Jumlah	Diselesaikan				Jumlah	Sisa Akhir Tahun
				Dimerdekakan	Dilimpahkan	Dikirim Ke Kejaksaan	Diputus Bebas		
(1)	(2)	(3)	(4)	(5)	(6)	(7)	(8)	(9)	(10)
Keterlibatan Umum	0	9	9	0	9	0	0	9	0
Kejahatan yang membahayakan umum	0	6	6	0	6	0	0	6	0
Pencurian	0	57	57	0	57	0	0	57	0
Penculikan	0	0	0	0	0	0	0	0	0
Penipuan	0	3	3	0	3	0	0	3	0
Pembunuhan	0	0	0	0	0	0	0	0	0
Penyelundupan	0	0	0	0	0	0	0	0	0
Narkotika	0	71	71	0	71	0	0	71	0
Penggelapan	0	14	14	0	14	0	0	14	0
Uang Palsu	0	0	0	0	0	0	0	0	0
Pelanggaran Pengairan	0	0	0	0	0	0	0	0	0
Pelanggaran Lalu Lintas	196	11 078	11 274	0	11 078	0	0	11 078	454
Kesusilaan	0	10	10	0	10	0	0	0	0
Lain-Lain.	0	17	17	0	17	0	0	0	0
<b>2022</b>	<b>196</b>	<b>11 265</b>	<b>11 461</b>	<b>0</b>	<b>11 265</b>	<b>0</b>	<b>0</b>	<b>11 238</b>	<b>454</b>

Sumber/Source: Kejaksaan Negeri Karanganyar/State Attorney Karanganyar

**Tabel 4.3.8**  
**Table**

**Jumlah Pelanggar (Tersangka dan Terdakwa) menurut Jenis Kelamin, Usia, dan Kewarganegaraan Termasuk Perkara dari Kepolisian, 2022**  
**Number of Violators (Suspects and Defendants) according to Gender Age and Nationality Including Cases from the Police, 2022**

Bulan Month	Warga Negara Indonesia						Warga Negara Asing		
	Dewasa/Adult			Anak/Children			Laki-laki	Perempuan	Total
	Laki-laki	Perempuan	Total	Laki-laki	Perempuan	Total			
(1)	(2)	(3)	(4)	(5)	(6)	(7)	(8)	(9)	(10)
Januari	9	2	11	0	0	0	0	0	0
Februari	13	0	13	1	0	1	0	0	0
Maret	21	0	21	5	0	5	0	0	0
April	24	1	25	6	0	6	0	0	0
Mei	12	0	12	0	0	0	0	0	0
Juni	23	0	23	0	0	0	0	0	0
Juli	14	0	14	0	0	0	0	0	0
Agustus	10	2	12	2	0	2	0	0	0
September	17	3	20	1	0	1	0	0	0
Oktober	13	0	13	0	0	0	0	0	0
November	17	0	17	0	0	0	0	0	0
Desember	17	0	17	0	0	0	0	0	0
<b>2022</b>	<b>190</b>	<b>8</b>	<b>198</b>	<b>15</b>	<b>0</b>	<b>15</b>	<b>0</b>	<b>0</b>	<b>0</b>

Sumber/Source: Kejaksaan Negeri Karanganyar/State Attorney Karanganyar

**Tabel 4.3.9**  
**Table**

**Jumlah Kejahatan yang Dilaporkan, Risiko Penduduk Terjadi Tindak Pidana per 100.000 Penduduk, Penyelesaian Tindak Pidana, dan Selang Waktu Terjadinya Tindak Pidana Menurut Kepolisian Resort, 2021–2022**  
**Number of Crimes Reported, Population Risk Occurring Crime per 100,000 Population, Percentage of Criminal Settlement, and Time Lapse of Criminal Occurrence According to Resort Police, 2021-2022**

Kecamatan Subdistrict	Jumlah Kejahatan yang Dilaporkan/ Crime Total		Risiko Penduduk Terjadi Tindak Pidana per 100,000 Penduduk		Persentase Penyelesaian Tindak Pidana Percentage of Crime Clearance		Selang Waktu Terjadinya Tindak Pidana Time InterVal of Crime Occurance	
	2021	2022	2021	2022	2021	2022	2021	2022
(1)	(2)	(3)	(4)	(5)	(6)	(7)	(8)	(9)
1, Jatipuro	2	4	3,43	3,63	50%	58%	30hr 12:00:00	31hr 0:00:00
2, Jatiyoso	4	2	3,11	3,41	25%	29%	31 hr 6:00:00	32r 0:00:00
3, Jumapolo	3	2	1,18	1,8	0%	54%	30hr 16:00:00	26hr 0:00:00
4, Jumantono	10	7	2,15	2,1	10%	36%	5 hr 12 :00:00	8 hr 0:00:00
5, Matesih	4	4	1,39	1,39	25%	63%	31 hr 6:00:00	31 hr 3:00:00
6, Tawangmangu	6	5	0,6	0,5	83%	90%	29 hr 20:00:00	29 hr 12:00:00
7, Ngargoyoso	3	4	2,79	2,79	33%	58%	30hr 16:00:00	30hr 14:20:00
8, Karangpandan	5	3	3,43	3,3	60%	73%	13 hr 0:00:00	11 hr :16:00:00
9, Karanganyar	32	31	0,3	0,3	44%	69%	11 hr 9:45:00	21 hr 12:45:00
10, Tasikmadu	20	9	1,07	0,07	25%	62%	18 hr 6:00:00	7 hr 13:00:00
11, Jaten	29	22	0,5	0,5	28%	47%	12 hr 14:04:08	10 hr 11:04:08
12, Colomadu	32	16	0,2	0,2	50%	73%	11 hr 9:45:00	9 hr 14:25:00
13, Gondangrejo	13	9	0,1	0,1	54%	52%	28 hr 1:50:46	25 hr 11:50:00
14, Kebakkramat	11	17	0,3	0,6	30%	64%	2 hr 4:21:49	13 hr 6:21:12
15, Mojogedang	26	12	0,5	0,5	42%	42%	14 hr 0:55:23	10 hr 7:15:00
16, Kerjo	5	3	0,4	0,4	40%	51%	13 hr 0:00:00	10 hr 7:10:00
17, Jenawi	1	1	0,2	0,2	100%	100%	30hr 0:00:00	23hr 7:12:00
<b>Karanganyar</b>	<b>206</b>	<b>150</b>	<b>21,65</b>	<b>22,42</b>	<b>42%</b>	<b>45,00%</b>	<b>1 hr 18 : 31:27</b>	<b>12 hr 00:14:00</b>

Sumber/Source: Kepolisian Resor Karanganyar/Resort Police of Karanganyar

**Tabel 4.3.10**  
**Table**

**Jumlah Kecelakaan dan Kendaraan yang Terlibat  
Kecelakaan Lalu Lintas di Kabupaten Karanganyar, 2022**  
**Number of Vehicles That Related with Traffic Accident in  
Karanganyar Regency, 2022**

Bulan Month	Jumlah Kecelakaan Lalu Lintas Number of Traffic Accident	Kendaraan Yang Terlibat/ <i>Transportation Tools that related</i>					Kendaraan Tidak Bermotor Non-Motor Bike
		Mobil Penumpang Passenger Car	Mobil Beban Burder Car	Bus Bus	Sepeda Motor Motor Bike		
(1)	(2)	(3)	(4)	(5)	(6)	(7)	
Januari	214	23	3	-	179	9	
Februari	178	20	3	2	148	5	
Maret	199	18	7	2	161	11	
April	197	17	8	-	158	14	
Mei	231	27	8	5	183	8	
Juni	203	18	5	3	163	14	
Juli	230	20	13	1	183	13	
Agustus	280	17	14	-	233	16	
September	241	12	9	1	199	19	
Oktober	223	23	3	-	185	12	
November	236	22	4	1	195	14	
Desember	206	18	6	1	170	11	
<b>2022</b>	<b>2 638</b>	<b>235</b>	<b>83</b>	<b>16</b>	<b>2 157</b>	<b>146</b>	

Sumber/Source: Kepolisian Resor Karanganyar/Resort Police of Karanganyar



**Tabel 4.3.11**  
**Table**

**Banyaknya Kejahatan/Pelanggaran yang dilaporkan ke Polisi Menurut Jenis dan Bulan di Kabupaten Karanganyar, 2022**  
**Number Of Criminal reported to Police according type and month in Karanganyar Regency, 2022**

Bulan Month	Perkosaan pasal 285	Perzinahan Hukuman pasal 287	Pembunuhan pasal 340	Penganiayaan Pemberatan pasal 351	Pencurian Biasa pasal 362	Bunuh Diri
(1)	(2)	(3)	(4)	(5)	(6)	(7)
Januari	0	0	0	2	0	0
Februari	0	0	0	1	2	0
Maret	0	0	0	7	0	0
April	0	0	0	2	0	0
Mei	0	0	0	2	0	0
Juni	0	0	0	3	2	0
Juli	0	0	0	3	0	0
Agustus	0	0	0	2	1	0
September	0	0	0	0	0	0
Oktober	0	0	0	3	1	0
November	0	0	0	1	0	0
Desember	0	0	0	4	1	0
<b>2022</b>	<b>0</b>	<b>0</b>	<b>0</b>	<b>30</b>	<b>7</b>	<b>0</b>

Lanjutan Tabel/*Continued Table* 4.3.11

Bulan <i>Month</i>	Pencurian Pemberatan pasal 363	Pencurian kekerasan pasal 365	Penggelapan pasal 372	Penipuan pasal 378	Curanmor	Lain-lain
(1)	(8)	(9)	(10)	(11)	(12)	(13)
Januari	2	-	2	2	-	2
Februari	1	1	1	1	1	4
Maret	7	1	1	1	2	1
April	2	-	1	-	1	2
Mei	2	-	1	-	3	2
Juni	3	-	1	3	-	1
Juli	3	-	-	1	-	1
Agustus	2	-	1	1	3	-
September	-	-	1	1	3	2
Oktober	3	-	-	2	2	1
November	1	-	1	-	1	-
Desember	4	-	1	-	3	-
<b>2022</b>	<b>30</b>	<b>2</b>	<b>11</b>	<b>12</b>	<b>19</b>	<b>16</b>

Sumber/*Source*: Kepolisian Resor Karanganyar/*Resort Police of Karanganyar*

**Tabel 4.3.12** Jumlah Tindak Pidana Menurut Kepolisian Sektor di Kabupaten Karanganyar, 2022  
*Number of Reported Criminal Cases by Subdistrict Police Office in Karanganyar Regency, 2022*

Kecamatan Subdistrict	2021	2022
(1)	(2)	(3)
1. Jatipuro	1	0
2. Jatiyoso	2	0
3. Jumapolo	1	0
4. Jumantono	7	0
5. Matesih	4	0
6. Tawangmangu	5	2
7. Ngargoyoso	3	0
8. Karangpandan	5	2
9. Karanganyar	30	8
10. Tasikmadu	15	1
11. Jaten	20	4
12. Colomadu	28	6
13. Gondangrejo	17	3
14. Kebakkramat	8	6
15. Mojogedang	21	0
16. Kerjo	4	0
17. Jenawi	1	0
<b>Karanganyar</b>	<b>172</b>	<b>32</b>

Sumber/Source: Kepolisian Resor Karanganyar/Resort Police of Karanganyar

**Tabel**  
**Table** 4.3.13

**Penyelesaian Tindak Pidana Menurut Kepolisian Resort di Kabupaten Karanganyar, 2022**  
**Crime Clearance Rate by District Pollice Office in Karanganyar Regency, 2022**

Kecamatan Subdistrict	2021	2022
(1)	(2)	(3)
1. Jatipuro	1	0
2. Jatiyoso	1	0
3. Jumapolo	0	0
4. Jumantono	4	0
5. Matesih	1	0
6. Tawangmangu	5	2
7. Ngargoyoso	1	0
8. Karangpandan	3	2
9. Karanganyar	14	8
10. Tasikmadu	5	1
11. Jaten	8	4
12. Colomadu	16	6
13. Gondangrejo	7	3
14. Kebakkramat	6	6
15. Mojogedang	11	0
16. Kerjo	2	0
17. Jenawi	1	0
<b>Karanganyar</b>	<b>86</b>	<b>32</b>

Sumber/Source: Kepolisian Resor Karanganyar/Resort Police of Karanganyar

**Tabel 4.3.14** Jumlah Perkara yang Diputuskan dan Teregistrasi per Bulan di Pengadilan Negeri Karanganyar, 2022  
*The Number of Cases Decided in The Courts of Karanganyar State, 2022*

Bulan Month	Putus	Register	Upload
(1)	(2)	(3)	(4)
Januari	36	35	36
Februari	38	39	38
Maret	35	34	35
April	44	52	44
Mei	30	32	30
Juni	67	47	67
Juli	40	45	40
Agustus	43	33	43
September	40	48	40
Oktober	44	54	44
November	50	38	50
Desember	43	50	43
<b>2022</b>	<b>510</b>	<b>507</b>	<b>510</b>

Sumber/Source: Pengadilan Negeri Karanganyar/Civil Court of Karanganyar

**Tabel  
Table 4.3.15**

**Jumlah Perkara yang Diputuskan dan Teregistrasi di  
Pengadilan Negeri Karanganyar, 2015-2022  
The Number of Cases Decided in The Courts of Karanganyar  
State, 2015-2022**

<b>Bulan Month</b>	<b>Putus</b>	<b>Register</b>	<b>Upload</b>
(1)	(2)	(3)	(4)
2015	526	632	647
2016	551	561	571
2018	586	568	571
2019	622	616	616
2020	542	564	542
2021	498	471	498
2022	510	507	510

Sumber/Source: Pengadilan Negeri Karanganyar/Civil Court of Karanganyar

**Tabel 4.3.16** Jumlah Satpol PP (PNS) Menurut Jenis Kelamin di Kabupaten Karanganyar, 2022  
*The Number of civil servant at Police Civil Service unit By Gender in Karanganyar Regency, 2022*

Kecamatan Subdistrict	Laki-laki Men	Perempuan Women	Jumlah Total
(1)	(2)	(3)	(4)
1. Jatipuro	-	-	-
2. Jatiyoso	-	-	-
3. Jumapolo	-	-	-
4. Jumantono	-	-	-
5. Matesih	-	-	-
6. Tawangmangu	-	-	-
7. Ngargoyoso	-	-	-
8. Karangpandan	-	-	-
9. Karanganyar	-	-	-
10. Tasikmadu	-	-	-
11. Jaten	-	-	-
12. Colomadu	-	-	-
13. Gondangrejo	-	-	-
14. Kebakkramat	-	-	-
15. Mojogedang	-	-	-
16. Kerjo	-	-	-
17. Jenawi	-	-	-
<b>Karanganyar</b>	<b>45</b>	<b>3</b>	<b>48</b>

Sumber/Source: Satpol PP Karanganyar/Set Police Pamong of Karanganyar

**Tabel 4.3.17**  
**Table**

**Jumlah Anggota Linmas Menurut Jenis Kelamin dan Kecamatan di Kabupaten Karanganyar, 2022**  
**The Number of civil servant at Linmas unit By Gender and Subdistrict in Karanganyar Regency, 2022**

Kecamatan Subdistrict	Laki-laki Men	Perempuan Women	Jumlah Total
(1)	(2)	(3)	(4)
1. Jatipuro	300	-	300
2. Jatiyoso	291	-	291
3. Jumapolo	371	-	371
4. Jumantono	221	-	221
5. Matesih	344	-	344
6. Tawangmangu	404	-	404
7. Ngargoyoso	325	-	325
8. Karangpandan	344	-	344
9. Karanganyar	491	-	491
10. Tasikmadu	330	-	330
11. Jaten	364	-	364
12. Colomadu	379	-	379
13. Gondangrejo	420	-	420
14. Kebakkramat	354	-	354
15. Mojogedang	357	-	357
16. Kerjo	303	-	303
17. Jenawi	296	-	296
<b>Karanganyar</b>	<b>5 894</b>	<b>-</b>	<b>5 894</b>

Sumber/Source: Satpol PP Karanganyar/Set Police Pamong of Karanganyar



**Tabel 4.3.18**      **Banyaknya Peristiwa Kebakaran di Kabupaten Karanganyar, 2022**  
**Table**              **Number of Fire Events in Karanganyar Regency, 2022**

<b>Bulan</b> <b>Month</b>	<b>Banyak Kejadian</b> <b>Number of Event</b>
(1)	(2)
Januari	6
Februari	2
Maret	4
April	6
Mei	3
Juni	5
Juli	8
Agustus	16
September	11
Oktober	3
November	6
Desember	3
<b>2022</b>	<b>73</b>

Sumber/Source: Satpol PP Karanganyar/Set Police Pamong of Karanganyar

**Tabel 4.3.19** Banyaknya Bencana Kebakaran, yang Terbakar, yang Kehilangan di Kabupaten Karanganyar, 2021-2022  
**Table** *Number of Fire Disaster, The Burning, The Lost in Karanganyar Regency, 2021-2022*

Kejadian Event	2021	2022
(1)	(2)	(3)
Banyaknya Bencana Kebakaran	93	73
Banyak yang Terbakar		
• rumah	24	9
• lainnya	69	64
Yang Kehilangan Tempat Tinggal		
• Keluarga		
• Jiwa	4	-

Sumber/Source: Satpol PP Karanganyar/Set Police Pamong of Karanganyar

**Tabel 4.3.20**  
**Table**

**Jumlah Kejadian Bencana Alam Menurut Kecamatan di Kabupaten Karanganyar, 2022**  
**Number of Natural Disasters by Subdistrict in Karanganyar Regency, 2022**

Kecamatan Subdistrict	Gempa Bumi/ Earthquake	Letusan Gunung Api/ Vulcanic Eruption	Tsunami/ Tsunami	Tanah Longsor/ Landslide	Banjir/ Floods	Banjir Bandang/ Flash Floods
(1)	(2)	(3)	(4)	(5)	(6)	(7)
1. Jatipuro	0	0	0	1	0	0
2. Jatiyoso	0	0	0	18	0	0
3. Jumapolo	0	0	0	6	0	0
4. Jumantono	0	0	0	2	0	0
5. Matesih	0	0	0	6	0	0
6. Tawangmangu	0	0	0	11	0	0
7. Ngargoyoso	0	0	0	19	0	0
8. Karangpandan	0	0	0	11	0	0
9. Karanganyar	0	0	0	1	1	0
10. Tasikmadu	0	0	0	2	1	0
11. Jaten	0	0	0	0	2	0
12. Colomadu	0	0	0	1	0	0
13. Gondangrejo	0	0	0	1	0	0
14. Kebakkramat	0	0	0	1	1	0
15. Mojogedang	0	0	0	2	0	0
16. Kerjo	0	0	0	6	0	0
17. Jenawi	0	0	0	11	0	0
<b>Karanganyar</b>	<b>0</b>	<b>0</b>	<b>0</b>	<b>99</b>	<b>5</b>	<b>0</b>

Lanjutan Tabel/*Continued Table* 4.3.20

Kecamatan <i>Subdistrict</i>	Kekeringan/ <i>Drought</i>	Kebakaran Hutan & Lahan/ <i>Forest &amp; Land Fire</i>	Angin Puting Beliung/ <i>Tornado</i>	Gelombang Pasang/ <i>Tidal Wave</i>	Abrasi/ <i>Abration</i>
(1)	(8)	(9)	(10)	(11)	(12)
1. Jatipuro	0	0	3	0	0
2. Jatiyoso	0	0	1	0	0
3. Jumapolo	0	0	1	0	0
4. Jumantono	0	0	2	0	0
5. Matesih	0	0	3	0	0
6. Tawangmangu	0	0	2	0	0
7. Ngargoyoso	0	0	5	0	0
8. Karangpandan	0	0	1	0	0
9. Karanganyar	0	0	6	0	0
10. Tasikmadu	0	0	2	0	0
11. Jaten	0	0	3	0	0
12. Colomadu	0	0	1	0	0
13. Gondangrejo	0	0	2	0	0
14. Kebakkramat	0	0	2	0	0
15. Mojogedang	0	0	1	0	0
16. Kerjo	0	0	4	0	0
17. Jenawi	0	0	1	0	0
<b>Karanganyar</b>	<b>0</b>	<b>0</b>	<b>40</b>	<b>0</b>	<b>0</b>

Sumber/*Source*: Badan Penanggulangan Bencana Daerah Kabupaten Karanganyar/*National Agency for Disaster Countermeasure*

**Tabel 4.3.21**  
**Table****Jumlah Korban yang Diakibatkan Bencana Alam Menurut Kecamatan di Kabupaten Karanganyar, 2022**  
**Number of Victims Due to Natural Disaster by Subdistrict in Karanganyar Regency, 2022**

Kecamatan Subdistrict	Gempa Bumi/Earthquake			Letusan Gunung Api/Vulcanic Eruption		
	Meninggal dan hilang/ Fatality & Misiing	Luka-luka/ Casualty	Terdampak & mengungsi/ Affected & Evacuated	Meninggal dan hilang/ Fatality & Misiing	Luka-luka/ Casualty	Terdampak & mengungsi/ Affected & Evacuated
(1)	(2)	(3)	(4)	(5)	(6)	(7)
1. Jatipuro	0	0	0	0	0	0
2. Jatiyoso	0	0	0	0	0	0
3. Jumapolo	0	0	0	0	0	0
4. Jumantono	0	0	0	0	0	0
5. Matesih	0	0	0	0	0	0
6. Tawangmangu	0	0	0	0	0	0
7. Ngargoyoso	0	0	0	0	0	0
8. Karangpandan	0	0	0	0	0	0
9. Karanganyar	0	0	0	0	0	0
10. Tasikmadu	0	0	0	0	0	0
11. Jaten	0	0	0	0	0	0
12. Colomadu	0	0	0	0	0	0
13. Gondangrejo	0	0	0	0	0	0
14. Kebakkramat	0	0	0	0	0	0
15. Mojogedang	0	0	0	0	0	0
16. Kerjo	0	0	0	0	0	0
17. Jenawi	0	0	0	0	0	0
<b>Karanganyar</b>	<b>0</b>	<b>0</b>	<b>0</b>	<b>0</b>	<b>0</b>	<b>0</b>

Lanjutan Tabel/*Continued Table* 4.3.21

Kecamatan Subdistrict	Tsunami/Tsunami			Tanah Longsor/Landslide		
	Meninggal dan hilang/ Fatality & Misiing	Luka-luka/ Casualty	Terdampak & mengungsi/ Afected & Evacuated	Meninggal dan hilang/ Fatality & Misiing	Luka-luka/ Casualty	Terdampak & mengungsi/ Afected & Evacuated
(1)	(8)	(9)	(10)	(11)	(12)	(13)
1. Jatipuro	0	0	0	0	0	0
2. Jatiyoso	0	0	0	1	1	0
3. Jumapolo	0	0	0	0	0	0
4. Jumantono	0	0	0	0	0	0
5. Matesih	0	0	0	1	0	0
6. Tawangmangu	0	0	0	0	0	0
7. Ngargoyoso	0	0	0	1	0	1
8. Karangpandan	0	0	0	0	0	0
9. Karanganyar	0	0	0	0	0	0
10. Tasikmadu	0	0	0	0	0	0
11. Jaten	0	0	0	0	0	0
12. Colomadu	0	0	0	0	0	0
13. Gondangrejo	0	0	0	0	0	0
14. Kebakkramat	0	0	0	0	0	0
15. Mojogedang	0	0	0	0	0	0
16. Kerjo	0	0	0	0	0	0
17. Jenawi	0	0	0	1	1	1
<b>Karanganyar</b>	<b>0</b>	<b>0</b>	<b>0</b>	<b>4</b>	<b>2</b>	<b>2</b>

Lanjutan Tabel/Continued Table 4.3.21

Kecamatan Subdistrict	Banjir /Floods			Banjir Bandang/Flash Floods		
	Meninggal dan hilang/ Fatality & Misiing	Luka-luka/ Casualty	Terdampak & mengungsi/ Affected & Evacuated	Meninggal dan hilang/ Fatality & Misiing	Luka-luka/ Casualty	Terdampak & mengungsi/ Affected & Evacuated
(1)	(14)	(15)	(16)	(17)	(18)	(19)
1. Jatipuro	0	0	0	0	0	0
2. Jatiyoso	0	0	0	0	0	0
3. Jumapolo	0	0	0	0	0	0
4. Jumantono	0	0	0	0	0	0
5. Matesih	0	0	0	0	0	0
6. Tawangmangu	0	0	0	0	0	0
7. Ngargoyoso	0	0	0	0	0	0
8. Karangpandan	0	0	0	0	0	0
9. Karanganyar	0	0	0	0	0	0
10. Tasikmadu	0	0	0	0	0	0
11. Jaten	0	0	0	0	0	0
12. Colomadu	0	0	0	0	0	0
13. Gondangrejo	0	0	0	0	0	0
14. Kebakkramat	0	0	0	0	0	0
15. Mojogedang	0	0	0	0	0	0
16. Kerjo	0	0	0	0	0	0
17. Jenawi	0	0	0	0	0	0
<b>Karanganyar</b>	<b>0</b>	<b>0</b>	<b>0</b>	<b>0</b>	<b>0</b>	<b>0</b>

Lanjutan Tabel/Continued Table 4.3.21

Kecamatan Subdistrict	Kekeringan/Drought			Kebakaran Hutan & Lahan/Forest & Land Fire		
	Meninggal dan hilang/ Fatality & Misiing	Luka-luka/ Casualty	Terdampak & mengungsi/ Affected & Evacuated	Meninggal dan hilang/ Fatality & Misiing	Luka-luka/ Casualty	Terdampak & mengungsi/ Affected & Evacuated
(1)	(20)	(21)	(22)	(23)	(24)	(25)
1. Jatipuro	0	0	0	0	0	0
2. Jatiyoso	0	0	0	0	0	0
3. Jumapolo	0	0	0	0	0	0
4. Jumantono	0	0	0	0	0	0
5. Matesih	0	0	0	0	0	0
6. Tawangmangu	0	0	0	0	0	0
7. Ngargoyoso	0	0	0	0	0	0
8. Karangpandan	0	0	0	0	0	0
9. Karanganyar	0	0	0	0	0	0
10. Tasikmadu	0	0	0	0	0	0
11. Jaten	0	0	0	0	0	0
12. Colomadu	0	0	0	0	0	0
13. Gondangrejo	0	0	0	0	0	0
14. Kebakkramat	0	0	0	0	0	0
15. Mojogedang	0	0	0	0	0	0
16. Kerjo	0	0	0	0	0	0
17. Jenawi	0	0	0	0	0	0
<b>Karanganyar</b>	<b>0</b>	<b>0</b>	<b>0</b>	<b>0</b>	<b>0</b>	<b>0</b>



Lanjutan Tabel/Continued Table 4.3.21

Kecamatan Subdistrict	Angin Puting Beliung/Tornado			Gelombang Pasang/Tidal Wave		
	Meninggal dan hilang/ Fatality & Misiing	Luka-luka/ Casualty	Terdampak & mengungsi/ Affected & Evacuated	Meninggal dan hilang/ Fatality & Misiing	Luka-luka/ Casualty	Terdampak & mengungsi/ Affected & Evacuated
(1)	(26)	(27)	(28)	(29)	(30)	(31)
1. Jatipuro	0	0	0	0	0	0
2. Jatiyoso	0	0	0	0	0	0
3. Jumapolo	0	0	0	0	0	0
4. Jumantono	0	0	0	0	0	0
5. Matesih	0	0	0	0	0	0
6. Tawangmangu	0	0	0	0	0	0
7. Ngargoyoso	0	0	0	0	0	0
8. Karangpandan	0	0	0	0	0	0
9. Karanganyar	0	1	0	0	0	0
10. Tasikmadu	0	0	0	0	0	0
11. Jaten	0	0	0	0	0	0
12. Colomadu	0	0	0	0	0	0
13. Gondangrejo	0	0	0	0	0	0
14. Kebakkramat	0	0	0	0	0	0
15. Mojogedang	0	0	0	0	0	0
16. Kerjo	0	0	0	0	0	0
17. Jenawi	0	0	0	0	0	0
<b>Karanganyar</b>	<b>0</b>	<b>1</b>	<b>0</b>	<b>0</b>	<b>0</b>	<b>0</b>

Lanjutan Tabel/*Continued Table* 4.3.21

Kecamatan <i>Subdistrict</i>	Abrasi/ <i>Abrasion</i>		
	Meninggal dan hilang/ <i>Fatality &amp; Missing</i>	Luka-luka/ <i>Casualty</i>	Terdampak & mengungsi/ <i>Affected &amp; Evacuated</i>
(1)	(32)	(33)	(34)
1. Jatipuro	0	0	0
2. Jatiyoso	0	0	0
3. Jumapolo	0	0	0
4. Jumantono	0	0	0
5. Matesih	0	0	0
6. Tawangmangu	0	0	0
7. Ngargoyoso	0	0	0
8. Karangpandan	0	0	0
9. Karanganyar	0	0	0
10. Tasikmadu	0	0	0
11. Jaten	0	0	0
12. Colomadu	0	0	0
13. Gondangrejo	0	0	0
14. Kebakkramat	0	0	0
15. Mojogedang	0	0	0
16. Kerjo	0	0	0
17. Jenawi	0	0	0
<b>Karanganyar</b>	<b>0</b>	<b>0</b>	<b>0</b>

Sumber/*Source*: Badan Penanggulangan Bencana Daerah Kabupaten Karanganyar/ *National Agency for Disaster Countermeasure*

**Tabel 4.3.22** Jumlah Kerusakan Karena Bencana Alam Menurut Kecamatan di Kabupaten Karanganyar, 2022  
**Total Damage Due to Natural Disasters by Subdistrict in Karanganyar Regency, 2022**

Kecamatan Subdistrict	Rusak Berat/Severly Damaged		Rusak Ringan/Damaged		Terendam/Submerged	
	2021	2022	2021	2022	2021	2022
(1)	(2)	(3)	(4)	(5)	(6)	(7)
1. Jatipuro	2	0	8	8	0	0
2. Jatiyoso	10	20	32	97	0	0
3. Jumapolo	2	7	13	5	0	0
4. Jumantono	0	3	21	8	0	0
5. Matesih	5	4	22	20	0	0
6. Tawangmangu	5	6	14	45	0	0
7. Ngargoyoso	24	14	90	95	1	0
8. Karangpandan	9	4	30	39	0	0
9. Karanganyar	1	7	102	40	0	26
10. Tasikmadu	0	2	17	119	0	6
11. Jaten	0	3	6	233	2	172
12. Colomadu	0	1	1	6	0	0
13. Gondangrejo	1	0	48	8	31	0
14. Kebakkramat	1	4	4	109	3	96
15. Mojogedang	1	2	1	4	0	0
16. Kerjo	3	3	21	136	0	0
17. Jenawi	5	9	21	22	0	0
<b>Karanganyar</b>	<b>69</b>	<b>89</b>	<b>451</b>	<b>994</b>	<b>37</b>	<b>300</b>

Sumber/Source: Badan Penanggulangan Bencana Daerah Kabupaten Karanganyar/ National Agency for Disaster Countermeasure

**Tabel 4.3.23**  
**Table**

**Jumlah Buku Menurut Kategori dan Eksemplar yang Tersedia di Perpustakaan Kabupaten Karanganyar, 2022**  
*The Number of Books by Category and Exemplars are Available in Library by Category in Karanganyar Regency, 2022*

Kategori Categori	Judul Title	Eksemplar Exemplar
(1)	(2)	(3)
Umum	782	1 289
Filsafat dan Psikologi	1 103	1 905
Agama	2 689	4 753
Ilmu Sosial	4 207	7 368
Bahasa	746	1 191
Ilmu Murni	1 378	2 445
Ilmu Terapan	5 055	7 896
Kesenian dan Olahraga	1 196	2 244
Kesusasteraan	3 622	7 105
Sejarah dan Geografi	873	1 696
Lainnya	2 179	2 621
<b>Jumlah</b>	<b>23 830</b>	<b>40 513</b>

Sumber/Source: Dinas Kearsipan dan Perpustakaan Kabupaten Karanganyar/  
Office of Archives and Library

#### 4.4 KEMISKINAN POVERTY

**Tabel 4.4.1** Garis Kemiskinan, Jumlah, dan Persentase Penduduk Miskin di Kabupaten Karanganyar, 2015–2022  
*Poverty Line, Number, and Percentage of Poor People in Karanganyar Regency, 2015–2022*

Tahun Year	Garis Kemiskinan (rupiah/kapita/bulan) Poverty Line (rupiah/capita/month)	Jumlah Penduduk Miskin (ribu) Number of Poor People (thousand)	Persentase Penduduk Miskin Percentage of Poor People
(1)	(2)	(3)	(4)
2015	303 056	106,40	12,46
2016	329 531	107,70	12,49
2017	340 538	106,80	12,28
2018	348 896	87,80	10,01
2019	365 151	84,50	9,55
2020	385 563	91,72	10,28
2021	401 542	95,41	10,68
2022	424 667	88,56	9,85

Catatan/Note: ...

Sumber/Source: .BPS, Survei Sosial Ekonomi Nasional Maret/BPS-Statistics Indonesia, March National Socioeconomic Survey

**Tabel**  
**Table** 4.4.2

**Indeks Kedalaman Kemiskinan dan Indeks Keparahan Kemiskinan di Kabupaten Karanganyar, 2015-2022**  
**Poverty Gap Index and Poverty Severity Index in Karanganyar Regency, 2015–2022**

Tahun Year	Indeks Kedalaman Kemiskinan Poverty Gap Index	Indeks Keparahan Kemiskinan Poverty Severity Index
(1)	(2)	(3)
2015	1,82	0,40
2016	2,09	0,51
2017	1,85	0,43
2018	1,70	0,43
2019	1,45	0,35
2020	1,56	0,33
2021	0,33	0,37
2022	1,64	0,37

Catatan/Note: ...

Sumber/Source: .BPS, Survei Sosial Ekonomi Nasional Maret/BPS-Statistics Indonesia, March National Socioeconomic Survey

**Tabel 4.4.3**      **Indeks Pembangunan Manusia di Kabupaten Karanganyar, 2015-2022**  
**Table**            **Human Development Index in Karanganyar Regency, 2015-2022**

Tahun Year	Indeks Pembangunan Manusia Human Development Index
(1)	(2)
2015	74,26
2016	74,90
2017	75,22
2018	75,54
2019	75,89
2020	75,86
2021	75,99
2022	76,58

Catatan/Note: ...

Sumber/Source: .BPS, Survei Sosial Ekonomi Nasional Maret/BPS-Statistics Indonesia, March National Socioeconomic Survey

**Tabel**  
**Table 4.4.4**

**Jumlah Penerima Bantuan (kepala keluarga) dan Anggaran Bantuan Sosial Pangan Menurut Kecamatan, 2022**  
**Number of Beneficiaries (family heads) and Food Social Assistance Budget by Subdistrict, 2022**

Kecamatan Subdistrict	Jumlah Penerima Bantuan (kepala keluarga) Number of Beneficiaries (head of household)		"Jumlah Anggaran (rupiah) Budget Amount (rupiahs)	
	2021	2022	2021	2022
	(1)	(2)	(4)	(5)
1. Jatipuro	2 173	2 364	434 600 000	472 800 000
2. Jatiyoso	2 770	2 662	554 000 000	532 400 000
3. Jumapolo	2 975	3 238	595 000 000	647 600 000
4. Jumantono	4 082	4 611	816 400 000	922 200 000
5. Matesih	3 147	3 914	629 400 000	782 800 000
6. Tawangmangu	2 781	3 061	556 200 000	612 200 000
7. Ngargoyoso	3 437	3 867	687 400 000	773 400 000
8. Karangpandan	4 326	4 999	865 200 000	999 800 000
9. Karanganyar	4 025	5 083	805 000 000	1 016 600 000
10. Tasikmadu	3 800	4 750	760 000 000	950 000 000
11. Jaten	2 491	3 240	498 200 000	648 000 000
12. Colomadu	2 490	2 665	498 000 000	533 000 000
13. Gondangrejo	5 532	5 447	1 106 400 000	1 089 400 000
14. Kebakkramat	3 654	3 536	730 800 000	707 200 000
15. Mojogedang	6 368	6 266	1 273 600 000	1 253 200 000
16. Kerjo	3 162	3 645	632 400 000	729 000 000
17. Jenawi	2 980	2 941	596 000 000	588 200 000
<b>Karanganyar</b>	<b>60 193</b>	<b>66 289</b>	<b>12 038 600 000</b>	<b>13 257 800 000</b>

Catatan/Note: ...

Sumber/Source: : Dinas Sosial Kabupaten Karanganyar/Social Regency Karanganyar Regency





# 05

**PERTANIAN, KEHUTANAN,  
PETERNAKAN, DAN PERIKANAN**  
*AGRICULTURE, FORESTRY, LIVESTOCK,  
AND FISHERY*



## **Luas Panen Padi Sawah Kabupaten Karanganyar 2022**

*Rice Paddy Harvested Area Karanganyar Regency 2022*

**52.799,5 HA**



## **Jumlah Ternak Sapi Potong di Kabupaten Karanganyar 2022**

*Number of Beef Cattle in Karanganyar Regency 2022*

**68.130**





**PENJELASAN TEKNIS**

1. Lahan sawah adalah lahan pertanian yang berpetak-petak dan dibatasi oleh pematang (galengan), saluran untuk menahan/menyalurkan air, yang biasanya ditanami padi sawah tanpa memandang dari mana diperoleh atau status lahan tersebut. Lahan yang dimaksud termasuk lahan yang terdaftar di Pajak Bumi Bangunan, luran Pembangunan Daerah, lahan bengkok, lahan serobotan, lahan rawa yang ditanami padi, dan lahan bekas tanaman tahunan yang telah dijadikan sawah, baik yang ditanami padi, palawija, atau tanaman semusim lainnya.
2. Tegall/Kebun adalah lahan pertanian bukan sawah (lahan kering) yang ditanami tanaman semusim atau tahunan dan terpisah dengan halaman sekitar rumah serta penggunaannya tidak berpindah pindah.
3. Ladang/Huma adalah lahan pertanian bukan sawah (lahan kering) yang biasanya ditanami tanaman semusim dan penggunaannya hanya semusim atau dua musim, kemudian akan ditinggalkan bila sudah tidak subur lagi (berpindah-pindah). Kemungkinan lahan ini beberapa tahun kemudian akan dikerjakan kembali jika sudah subur.
4. Data pokok tanaman pangan yang dikumpulkan adalah luas

**TECHNICAL NOTES**

1. *Wetland is agricultural land that separated by small dykes to resist water, where the main crop is usually wetland paddy without considering where it is got from or the status of the land. It includes the land that is registered at land income tax office, regional development contribution, 'bengkok' land, illegal ownership, swamps for rice cultivation, and annual crop land mark that has been used as rice field, which are both planted with paddy, secondary crops or the other seasonal crops.*
2. *Dry field/Garden is an dryland (unirrigated land) which is planted with seasonal or annual crops and separately from the yard around the house without shifting*
3. *Unirrigated agricultural field/ Shifting cultivation land is dryland (unirrigated land) that usually is cultivated for seasonal crops and utilized only for one or two seasons, then it will be left when it is not fertile (shifting). Maybe, this land will be used again in a few years if it has been fertile.*
4. *The main food crops data collected consists of harvested area and*

panen dan produktivitas (hasil per hektar). Produksi tanaman pangan merupakan hasil perkalian antara luas panen dengan produktivitas. Pengumpulan data luas panen dilakukan setiap bulan dengan pendekatan area kecamatan di seluruh wilayah Indonesia. Pengumpulan data produktivitas dilakukan melalui pengukuran langsung pada plot ubinan berukuran 2½ m x 2½ m. Pengumpulan data produktivitas dilakukan setiap subround (empat bulanan) pada waktu panen petani.

5. Data produksi padi dan palawija yang disajikan adalah dalam kualitas: gabah kering giling (padi), pipilan kering (jagung), biji kering (kedelai dan kacang tanah), dan umbi basah (ubi kayu dan ubi jalar).

6. Tanaman sayuran dan buah-buahan semusim  
 Tanaman sayuran semusim adalah tanaman sumber vitamin, garam mineral dan lain-lain yang dikonsumsi dari bagian tanaman yang berupa daun, bunga, buah, dan umbinya, yang berumur kurang dari satu tahun.  
 Tanaman buah-buahan semusim adalah tanaman sumber vitamin, garam mineral, dan lain-lain yang dikonsumsi dari bagian tanaman yang berupa buah, berumur kurang dari satu tahun, tidak berbentuk pohon/rumpun tetapi menjalar dan berbatang lunak.

*productivity (yield per hectare). Food crops production is generated by harvested area multiplied by productivity. The harvested area data is collected every month using subdistrict area approach in all subdistrict in Indonesia. The productivity data collection is conducted by a direct measurement in 2½m x 2½m crop cutting plot. The productivity measurement is conducted in every subround (four monthly) at the time when farmers are harvesting their crops.*

5. *Production of paddy and secondary crops data are presented in the form of: dry unhusked rice (paddy), dry loose maize (maize), dry shells crops (soybeans and peanuts), and fresh roots (cassava and sweet potatoes).*

6. *Seasonal vegetable and fruit plants*  
*Seasonal vegetable plants are plants which are the sources of vitamin, mineral salt, etc, consumed from the part of the plant in the form of leaf, flower, fruit, and root with the age of less than one year.*  
*Seasonal fruit plants are plants which are the sources of vitamin, mineral salt, etc, consumed from the part of the plant in the form of fruits. These plants are creeps with the age of less than one year.*

7. Tanaman buah-buahan dan sayuran tahunan  
Tanaman buah-buahan tahunan adalah tanaman sumber vitamin, garam mineral, dan lain-lain yang dikonsumsi dari bagian tanaman yang berupa buah dan merupakan tanaman tahunan.  
Tanaman sayuran tahunan adalah tanaman sumber vitamin, garam mineral, dan lain-lain yang dikonsumsi dari bagian tanaman yang berupa daun dan atau buah yang berumur lebih dari satu tahun.
8. Tanaman biofarmaka adalah tanaman yang bermanfaat untuk obat-obatan, kosmetik, dan kesehatan yang dikonsumsi atau digunakan dari bagian-bagian tanaman seperti daun, batang, buah, umbi (rimpang) ataupun akar.
9. Luas panen tanaman hortikultura adalah luas tanaman sayuran, buah-buahan, biofarmaka, dan tanaman hias yang diambil hasilnya/dipanen pada periode pelaporan.
10. Luas panen untuk tanaman sayuran adalah luas tanaman yang dipanen sekaligus/habis/dibongkar dan luas tanaman yang dipanen berkali-kali (lebih dari satu kali)/belum habis.  
Tanaman yang dipanen sekaligus/habis/dibongkar adalah tanaman yang sehabis panen langsung dibongkar/dicabut, terdiri dari bawang merah, bawang putih,
7. *Annual fruit and vegetable plants*  
*Annual fruit plants are plants which are the sources of vitamin, contained mineral salt, etc, consumed from the part of plant in the form of fruit and more than one year of age.*  
*Annual vegetable plants are plants which are the sources of vitamin, contained mineral salt, etc, consumed from the part of the plant in the form of vegetable and more than one year of age.*
8. *Medicinal plants are plants which are useful for medicine. It is consumed from part of the plant such as leaf, flower, fruit, tuber, and root.*
9. *Harvested area of horticulture is areas of vegetables, fruits, biopharmaceuticals and ornamental plants harvested/harvested during the reporting period.*
10. *Harvested area of vegetables is area of entirely plant harvested/demolished and plant harvested several times/undemolished.*  
*Entirely plants harvested/demolished are plants usually harvested once and demolished to be substituted by other plants, consisting of: shallots, garlic, leeks, potato, cabbage, cauli flower, mustard green, carrots, chinese*

bawang daun, kentang, kol/kubis, kembang kol, petsai/sawi, wortel, lobak, dan kacang merah.

Tanaman yang dipanen berkali-kali (lebih dari satu kali)/belum habis adalah tanaman yang pemanenannya lebih dari satu kali dan biasanya dibongkar apabila panen terakhir sudah tidak memadai lagi, terdiri dari: kacang panjang, cabe besar, cabe rawit, jamur, tomat, terung, buncis, ketimun, labu siam, kangkung, bayam, semangka, dan blewah.

11. Produksi hortikultura adalah hasil menurut bentuk produk dari setiap tanaman sayuran, buah-buahan, biofarmaka dan tanaman hias yang diambil berdasarkan luas yang dipanen/tanaman yang menghasilkan pada bulan/triwulan.
12. Data perkebunan besar dikumpulkan oleh BPS setiap bulan secara lengkap (sensus bulanan) dengan sistem surat pos. Khusus untuk tanaman kelapa, cengkeh, dan kapok, datanya diperoleh dari Direktorat Jenderal Perkebunan. Data perkebunan rakyat juga diperoleh dari Direktorat Jenderal Perkebunan.
13. Penghitungan luas tanaman perkebunan besar adalah pada keadaan akhir tahun dan tidak termasuk yang luasnya kurang dari 5 ha.
14. Bentuk produksi perkebunan adalah; karet kering (karet), daun kering (teh dan tembakau), biji *radish, and red kidney beans. Plants harvested several times/undemolished are plants usually harvested more than once and demolished in the case that the last harvest was economically not profitable. They consist of : yard long beans, chili, small chili, mushroom, tomatoes, egg plant, frech beans, cucumber, pumpkin/chajota, swamp cabbage, spinach, melon, watermelon, and blewah.*
11. *Horticulture production is the standard production quantity form of vegetable, fruit, medicinal and ornamental plant based on harvested area/the number of production plants reported monthly/quarterly.*
12. *Data on estates are collected by the BPS every month on complete basis through a mailing system. Data on coconut, clove, and kapok, as well as on smallholder plantation, are acquired from the Directorate General of Estates.*
13. *Planted areas of estates refer to condition at the end of the year, and exclude areas less than 5 hectares.*
14. *Production of estates crops are follows: dry rubber (rubber); dry leaves (tea and tobacco); dry*

**ULASAN**

Kabupaten Karanganyar merupakan wilayah yang kaya akan hasil pertanian, diantaranya tanaman pangan, sayur, biofarmaka, tanaman hias dan buah. Tahun 2022 komoditi sayur terbanyak yang dihasilkan adalah komoditi wortel yakni sebesar 280.139 kuintal. Selain itu, produksi petsai/sawi dan bawang daun juga merupakan komoditas terbanyak kedua dan ketiga yang dihasilkan di Kabupaten Karanganyar yakni sebesar 140.702 kuintal dan 105.827 kuintal.

Produksi tanaman biofarmaka terbanyak yang dihasilkan di Kabupaten Karanganyar adalah komoditi jahe yakni sebesar 4.363,190 ton kemudian disusul komoditi lengkuas/laos sebanyak 2.355,750 ton dan kunyit sebanyak 1.357,604 ton.

Tanaman hias yang paling banyak dibudidayakan di Kabupaten Karanganyar pada tahun 2022, yaitu bunga Krisan dan Anggrek yang produksinya mencapai 1.678.740 tangkai dan 312.287 pohon. Selain itu, terdapat Mawar dan Anthurium Bunga yang produksinya menduduki peringkat ketiga dan keempat terbanyak di Karanganyar yaitu sebanyak 310.933 tangkai dan 285.740 tangkai.

**DESCRIPTION**

*Karanganyar Regency is an area rich in agricultural products, including food crops, vegetables, biopharmaceuticals, ornamental plants and fruit. In 2022, the most vegetable commodity produced was carrots, amounting to 280.139 quintals. In addition, the production of Chinese cabbage/mustard greens and scallions is the second and third largest commodity produced in Karanganyar Regency, namely 140,702 quintals and 105,827 quintals.*

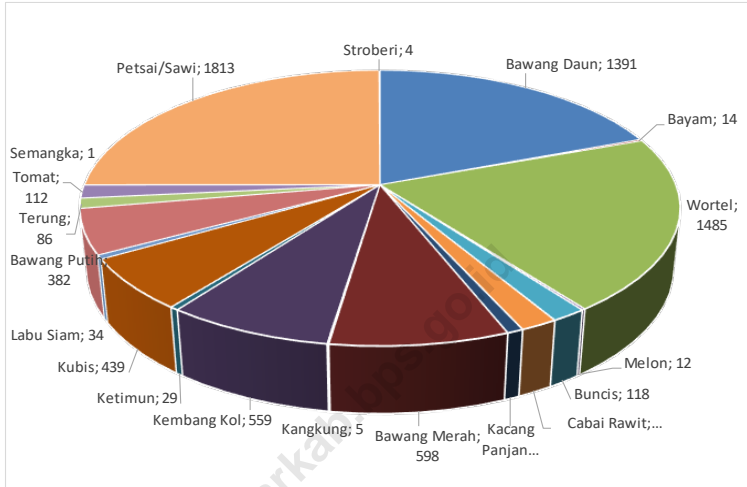
*The highest production of biopharmaca in Karanganyar Regency is ginger, which is 5,863.24 tons, followed by galangal / laos with 2,366.19 tons and turmeric with 1,439.88 tons.*

*The most cultivated ornamental plants in Karanganyar Regency in 2022 are Chrysanthemums and Orchids whose production reached 1,678,740 stalks and 312,287 trees. In addition, there are Roses and Anthurium Flowers whose production ranks third and fourth most in Karanganyar, namely 310,933 stalks and 285,740 stalks.*



**Gambar** 5.1  
**Figures**

**Luas Panen Tanaman Sayur Semusim (ha) di Kabupaten Karanganyar, 2022**  
**Harvested Area of Seasonal Vegetable Plants (ha) in Karanganyar Regency, 2022**

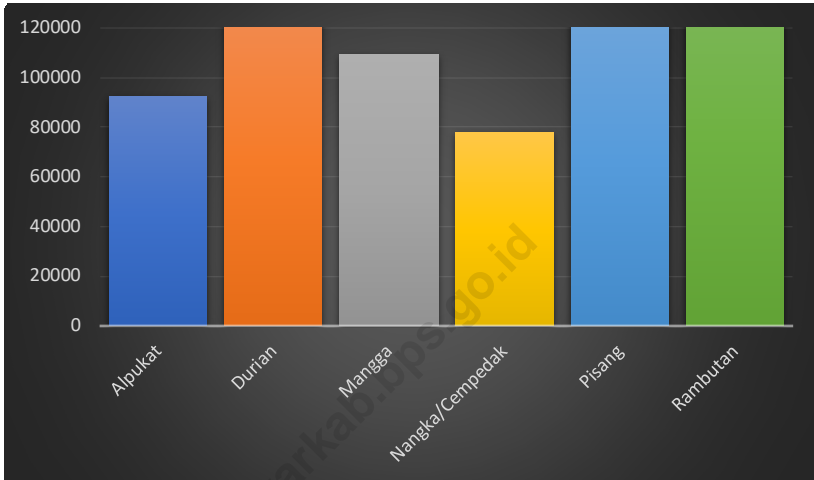


Catatan/Note: ...

Sumber/Source: BPS, Statistik Pertanian Hortikultura SPH-SBS/BPS-Statistics Indonesia, Agricultural Statistic for Horticulture SPH-SBS

**Gambar** 5.2  
**Figures**

**Produksi Buah–Buahan Tahunan Terbanyak (kuintal) di Kabupaten Karanganyar, 2022**  
**The Most Annual Fruit Production (quintal) in Karanganyar Regency, 2022**



Catatan/Note: ...

Sumber/Source: BPS, Statistik Pertanian Hortikultura SPH-SBS/BPS-Statistics Indonesia, Agricultural Statistic for Horticulture SPH-SBS

**5.1 PERTANIAN  
AGRICULTURE**

**Tabel 5.1.1 Luas Tanam dan Luas Panen Tanaman Pangan Menurut Kecamatan di Kabupaten Karanganyar (ha), 2022**  
*Table 5.1.1 Planted Area and Harvested Area of Food Crops by Subdistrict in Karanganyar Regency (ha), 2022*

Kecamatan Subdistrict	Ubi Kayu/Cassava		Ubi Jalar/Sweet Potatoes		Kedelai/Soy		Kacang Tanah/ Peanuts	
	Luas Tanam/ Planting Area	Luas Panen/ Harvest Area	Luas Tanam/ Planting Area	Luas Panen/ Harvest Area	Luas Tanam/ Planting Area	Luas Panen/ Harvest Area	Luas Tanam/ Planting Area	Luas Panen/ Harvest Area
(1)	(2)	(3)	(4)	(5)	(6)	(7)	(8)	(9)
1. Jatipuro	324,6	335,6	0,0	0,0	39,8	24,0	274,2	492,4
2. Jatiyoso	891,0	891,0	0,0	0,0	0,0	0,0	0,0	0,0
3. Jumapolo	241,0	236,0	7,8	7,8	49,6	24,4	402,9	416,8
4. Jumanthono	156,6	148,7	0,0	28,5	82,3	0,0	307,6	313,0
5. Matesih	26,9	52,1	50,8	73,6	0,0	0,0	6,0	12,8
6. Tawangmangu	175,0	181,0	167,5	254,9	0,0	0,0	0,0	0,0
7. Ngargoyoso	37,0	53,0	103,6	121,3	6,8	0,0	0,0	0,0
8. Karangpandan	3,0	2,0	32,8	33,8	19,4	38,7	2,0	3,0
9. Karanganyar	204,0	204,0	1,9	1,9	5,0	0,0	188,0	188,0
10. Tasikmadu	0,0	0,0	0,0	0,0	29,1	0,0	0,0	0,0
11. Jaten	0,0	0,0	0,0	0,0	0,0	0,0	0,0	0,0
12. Colomadu	0,0	1,0	0,0	0,0	13,5	2,9	1,9	1,9
13. Gondangrejo	0,0	0,0	0,0	0,0	19,4	10,7	311,5	311,4
14. Kebakkramat	0,0	0,0	0,0	0,0	15,0	0,0	0,0	0,0
15. Mojogedang	4,8	4,8	5,8	9,7	29,1	2,9	3,9	7,8
16. Kerjo	11,0	11,0	14,0	13,8	60,9	45,0	10,0	11,5
17. Jenawi	80,0	45,0	19,4	23,2	47,0	51,0	0,0	1,0
<b>Karanganyar</b>	<b>2 154,9</b>	<b>2 165,2</b>	<b>403,6</b>	<b>568,5</b>	<b>416,9</b>	<b>199,6</b>	<b>1 508,0</b>	<b>1 759,6</b>

Lanjutan Tabel/Continued Table 5.1.1

Kecamatan Subdistrict	Padi Sawah/ Lowland Rice		Padi Bukan Sawah/ Upland Rice		Jagung/Corn	
	Luas Tanam/ Planting Area	Luas Panen/ Hasvest Area	Luas Tanam/ Planting Area	Luas Panen/ Hasvest Area	Luas Tanam/ Planting Area	Luas Panen/ Hasvest Area
(1)	(10)	(11)	(12)	(13)	(14)	(15)
1 Jatipuro	2 516,3	2 492,1	0,0	0,0	372,7	407,7
2 Jatiyoso	3 073,4	2 999,9	0,0	0,0	910,0	820,0
3 Jumapolo	2 868,8	2 659,7	0,0	0,0	559,9	421,1
4 Jumantono	2 822,4	2 822,4	0,0	0,0	333,1	465,5
5 Matesih	2 860,4	2 822,5	0,0	0,0	0,0	0,0
6 Tawangmangu	741,3	755,7	0,0	0,0	99,0	50,0
7 Ngargoyoso	526,3	540,6	0,0	0,0	37,9	19,3
8 Karangpandan	4 158,5	4 027,8	0,0	0,0	10,7	7,7
9 Karanganyar	4 160,8	4 187,8	0,0	0,0	55,9	37,9
10 Tasikmadu	4 847,4	5 121,8	0,0	0,0	5,9	4,9
11 Jaten	3 448,2	3 545,2	0,0	0,0	0,0	0,0
12 Colomadu	1 201,2	1 201,2	0,0	0,0	59,0	61,0
13 Gondangrejo	3 734,9	3 735,0	0,0	0,0	263,9	189,8
14 Kebakkramat	5 855,2	5 910,2	0,0	0,0	5,0	5,0
15 Mojogedang	4 818,4	4 832,9	0,0	0,0	355,6	320,7
16 Kerjo	3 273,8	3 330,1	0,0	0,0	199,7	87,5
17 Jenawi	1 703,1	1 814,6	0,0	0,0	542,0	407,0
<b>Karanganyar</b>	<b>52 610,4</b>	<b>52 799,5</b>	<b>0,0</b>	<b>0,0</b>	<b>3 810,3</b>	<b>3 305,1</b>

Catatan/Note: ...

Sumber/Source: BPS, Kerangka Sampel Area (KSA)/BPS-Statistics Indonesia, area sample frame

**5.2 HORTIKULTURA  
HORTICULTURE**

**Tabel 5.2.1 Luas Panen Tanaman Sayuran Menurut Kecamatan dan Jenis Tanaman di Kabupaten Karanganyar (ha), 2021 dan 2022**  
*Harvested Area of Vegetables by Subdistrict and Kind of Plant in Karanganyar Regency (ha), 2021 and 2022*

Kecamatan Subdistrict	Bawang Merah/ Shallot		Cabai Besar/Big Chili		Cabai Rawit/Cayenne Pepper	
	2021	2022	2021	2022	2021	2022
(1)	(2)	(3)	(4)	(5)	(6)	(7)
1. Jatipuro	0	-	0	-	0	-
2. Jatiyoso	38	43	0	-	20	16
3. Jumapolo	0	-	24	26	2	2
4. Jumantono	0	-	42	2	26	19
5. Matesih	3	9	28	20	28	21
6. Tawangmangu	493	375	29	17	23	21
7. Ngargoyoso	54	67	103	28	55	30
8. Karangpandan	14	15	15	22	3	6
9. Karanganyar	1	-	0	-	0	1
10. Tasikmadu	0	3	0	1	0	1
11. Jaten	1	-	0	-	0	-
12. Colomadu	2	-	1	1	0	1
13. Gondangrejo	2	-	1	1	0	4
14. Kebakkramat	15	12	5	1	0	-
15. Mojogedang	24	58	59	46	0	1
16. Kerjo	0	3	4	5	1	-
17. Jenawi	7	13	6	-	5	3
<b>Karanganyar</b>	<b>654</b>	<b>598</b>	<b>317</b>	<b>170</b>	<b>163</b>	<b>126</b>

Lanjutan Tabel/*Continued Table* 5.2.1

Kecamatan Subdistrict	Kentang/Potato		Kubis/Cabbage	
	2021	2022	2021	2022
(1)	(8)	(9)	(10)	(11)
1. Jatipuro	0	0	0	-
2. Jatiyoso	0	0	25	18
3. Jumapolo	0	0	0	-
4. Jumantono	0	0	0	-
5. Matesih	0	0	4	19
6. Tawangmangu	7	0	220	345
7. Ngargoyoso	0	0	90	37
8. Karangpandan	0	0	2	12
9. Karanganyar	0	0	0	-
10. Tasikmadu	0	0	0	-
11. Jaten	0	0	0	-
12. Colomadu	0	0	0	-
13. Gondangrejo	0	0	0	-
14. Kebakkramat	0	0	0	-
15. Mojogedang	0	0	0	-
16. Kerjo	0	0	0	-
17. Jenawi	0	0	0	8
<b>Karanganyar</b>	<b>7</b>	<b>0</b>	<b>341</b>	<b>439</b>

Lanjutan Tabel/Continued Table 5.2.1

Kecamatan Subdistrict	Petai/Sawi Chinese Cabbage		Tomat/Tomato		Bawang Putih/Garlic	
	2021	2022	2021	2022	2021	2022
(1)	(12)	(13)	(14)	(15)	(16)	(17)
1. Jatipuro	0	-	0	-	0	-
2. Jatiyoso	36	20	0	-	240	110
3. Jumapolo	0	-	0	-	0	-
4. Jumantono	0	-	0	-	0	-
5. Matesih	14	29	18	26	0	-
6. Tawangmangu	1 335	1 520	27	21	117	223
7. Ngargoyoso	229	215	91	43	16	49
8. Karangpandan	12	17	3	12	0	-
9. Karanganyar	0	-	0	-	0	-
10. Tasikmadu	0	-	0	-	0	-
11. Jaten	0	-	0	-	0	-
12. Colomadu	0	-	1	2	0	-
13. Gondangrejo	0	-	0	-	0	-
14. Kebakkramat	0	-	0	1	0	-
15. Mojogedang	0	-	0	-	0	-
16. Kerjo	0	-	1	-	0	-
17. Jenawi	9	12	6	7	50	-
<b>Karanganyar</b>	<b>1 635</b>	<b>1 813</b>	<b>147</b>	<b>112</b>	<b>423</b>	<b>382</b>

Catatan/Note: ...

Sumber/Source: BPS, Statistik Pertanian Hortikultura SPH-SBS/BPS-Statistics Indonesia, Agricultural Statistic for Horticulture SPH-SBS

**Tabel**  
**Table 5.2.2****Produksi Tanaman Sayuran Menurut Kecamatan dan Jenis Tanaman di Kabupaten Karanganyar (ton), 2021 dan 2022**  
**Production of Vegetables by Subdistrict and Kind of Plant in Karanganyar Regency (ton), 2021 dan 2022**

Kecamatan Subdistrict	Bawang Merah/Shallot		Bawang Daun/ Scallion		Cabai Rawit/Cayenne Pepper	
	2021	2022	2021	2022	2021	2022
(1)	(2)	(3)	(4)	(5)	(6)	(7)
1. Jatipuro	0	0	0	0	0	0
2. Jatiyoso	289,2	303	417,4	260,9	68,7	64,3
3. Jumapolo	0	0	0	0	11,6	19,7
4. Jumantho	0	0	0	0	129,9	110,6
5. Matesih	23,98	71	14	154,5	83,9	174,2
6. Tawangmangu	4 445	3 100	8 285	7 632	106,6	44,6
7. Ngargoyoso	432	5 360	2 135	1 746	391,8	99,3
8. Karangpandan	112	120	142,4	218,3	14	24,5
9. Karanganyar	7,5	0	0	0	0	6,3
10. Tasikmadu	0	22,3	0	0	0	1,7
11. Jaten	10,6	0	0	0	0	0
12. Colomadu	16	0	0	0	0	6
13. Gondangrejo	15,8	0	0	0	0	18,8
14. Kebakkramat	136,6	137,5	0	0	0	0
15. Mojogedang	135,7	399,6	0	0	0	1
16. Kerjo	0	21,8	0	0	5,5	0
17. Jenawi	56	96,5	430,8	571	63	62,2
<b>Karanganyar</b>	<b>5 680,39</b>	<b>4 807,7</b>	<b>11 424,6</b>	<b>10 582,7</b>	<b>875,1</b>	<b>633,2</b>



Lanjutan Tabel/Continued Table 5.2.2

Kecamatan Subdistrict	Kentang/Potato		Kubis/Cabbage	
	2021	2022	2021	2022
(1)	(6)	(7)	(8)	(9)
1. Jatipuro	0	0	0	0
2. Jatiyoso	0	0	536	363,6
3. Jumapolo	0	0	0	0
4. Jumantono	0	0	0	0
5. Matesih	0	0	85,1	420,5
6. Tawangmangu	133	0	4 750	6 860
7. Ngargoyoso	0	0	1 770	6 76
8. Karangpandan	0	0	45	268,6
9. Karanganyar	0	0	0	0
10. Tasikmadu	0	0	0	0
11. Jaten	0	0	0	0
12. Colomadu	0	0	0	0
13. Gondangrejo	0	0	0	0
14. Kebakkramat	0	0	0	0
15. Mojogedang	0	0	0	0
16. Kerjo	0	0	0	0
17. Jenawi	0	0	0	178,9
<b>Karanganyar</b>	<b>133</b>	<b>0</b>	<b>7 186,1</b>	<b>8 767,6</b>

Lanjutan Tabel/*Continued Table* 5.2.2

Kecamatan Subdistrict	Petsai/sawi Chinese Cabbage		Tomat/Tomato		Bawang Putih/Garlic	
	2021	2022	2021	2022	2021	2022
(1)	(10)	(11)	(12)	(13)	(14)	(15)
1. Jatipuro	0	0	0	0	0	0
2. Jatiyoso	226,9	140	0	0	298,2	745
3. Jumapolo	0	0	0	0	0	0
4. Jumantono	0	0	0	0	0	0
5. Matesih	86,7	152,2	136,3	476,2	0	0
6. Tawangmangu	11 080	1 2 197,5	169,5	137,1	1 602,3	3 150
7. Ngargoyoso	1 538,5	1 397,5	2 980	173	68,7	284,5
8. Karangpandan	66	99	32,1	178,4	0	0
9. Karanganyar	0	0	0	0	0	0
10. Tasikmadu	0	0	0	0	0	0
11. Jaten	0	0	0	0	0	0
12. Colomadu	0	0	9,8	20,2	0	0
13. Gondangrejo	0	0	0	0	0	0
14. Kebakkramat	0	0	0	19,3	0	0
15. Mojogedang	0	0	0	0	0	0
16. Kerjo	0	0	16,7	0	0	0
17. Jenawi	60	84	110,2	98,7	128,5	0
<b>Karanganyar</b>	<b>13 058</b>	<b>14 070,2</b>	<b>3 454,6</b>	<b>1 672,9</b>	<b>2 097,7</b>	<b>4 179,5</b>

Catatan/Note: ...

Sumber/Source: BPS, Statistik Pertanian Hortikultura SPH-SBS/BPS-Statistics Indonesia, Agricultural Statistic for Horticulture SPH-SBS

**Tabel**  
**Table** 5.2.3

**Luas Panen Tanaman Sayuran dan Buah-buahan Semusim Menurut Jenis Tanaman di Kabupaten Karanganyar (ha), 2019–2022**  
**Harvested Area of Seasonal Vegetables and Fruits by Kind of Plant in Karanganyar Regency (ha), 2019–2022**

Jenis Tanaman Kind of Plants	2019	2020	2021	2022
(1)	(2)	(3)	(4)	(5)
Bawang Daun/ <i>Scallion</i>	958	865	1 237	1 391
Bawang Merah/ <i>Shallots</i>	363	474	654	598
Bawang Putih/ <i>Garlic</i>	479	394	423	382
Bayam/ <i>Spinach</i>	3	0	0	14
Wortel/ <i>Carrot</i>	990	945	1 845	1 485
Buncis/ <i>string bean</i>	156	171	211	118
Cabai Besar/ <i>Chili/Big chili</i>	442	382	317	0
Cabai Rawit/ <i>Chili/Cayenne Pepper</i>	178	120	163	126
Jamur/ <i>Mushrooms</i> *)	0	11 567	10 474	-
Kacang Panjang/ <i>Long Beans</i>	151	94	125	55
Kangkung/ <i>Water Spinach</i>	2	2	0	5
Kembang Kol/ <i>Cauliflower</i>	168	157	169	559
Kentang/ <i>Potato</i>	12	5	7	0
Ketimun/ <i>Cucumber</i>	97	58	69	29
Kubis/ <i>Cabbage</i>	297	303	341	439
Labu Siam/ <i>Chayote</i>	57	80	60	34
Terung/ <i>Eggplant</i>	113	102	121	86
Tomat/ <i>Tomato</i>	162	154	147	112
Petsai/Sawi / <i>Chinese Cabbage</i>	797	929	1 635	1 813
Melon/ <i>Melon</i>	11	5	7	12
Semangka/ <i>Watermelon</i>	12	4	5	1

Catatan/Note: \*) satuan luas panen untuk jamur adalah meter persegi

Sumber/Source: BPS, Statistik Pertanian Hortikultura SPH-SBS/BPS-Statistics Indonesia, Agricultural Statistic for Horticulture SPH-SBS

**Tabel**  
**Table 5.2.4****Produksi Tanaman Sayuran dan Buah-buahan Semusim Menurut Jenis Tanaman di Kabupaten Karanganyar (kuintal), 2019–2022**  
**Production of Seasonal Vegetables and Fruits by Kind of Plant in Karanganyar Regency (qui), 2019–2022**

Jenis Tanaman Kind of Plants	2019	2020	2021	2022
(1)	(2)	(3)	(4)	(5)
Bawang Daun/ <i>Scallion</i>	71 471	74 077	114 246	105 827
Bawang Merah/ <i>Shallots</i>	31 260	36 894	56 803,85	48 077
Bawang Putih/ <i>Garlic</i>	27 622	26 314	20 977	41 795
Bayam/ <i>Spinach</i>	133	0	0	514
Wortel/ <i>Carrot</i>	188 437	182 589	388 866	280 129
Buncis/ <i>string bean</i>	8 343	13 313	18 919,25	7 774
Cabai Besar/ <i>Chili/Big chili</i>	28 276	26 928	38 492,85	-
Cabai Rawit/ <i>Chili/Cayenne Pepper</i>	8 663	5 805	8 751,21	6 332
Jamur/ <i>Mushrooms *)</i>	188 051	201 376	2 371,7	-
Kacang Panjang/ <i>Long Beans</i>	4940	2 906	4 805,28	2 729
Kangkung/ <i>Water Spinach</i>	624	646	0	682
Kembang Kol/ <i>Cauliflower</i>	12 506	11 960	16 705,51	39 860
Kentang/ <i>Potato</i>	3 125	1 000	1 330	-
Ketimun/ <i>Cucumber</i>	8 635	5 662	7 288,82	4 860
Kubis/ <i>Cabbage</i>	59 149	59 179	71 861,12	87 676
Labu Siam/ <i>Chayote</i>	10 478	33 238	35 364	10 745
Terung/ <i>Eggplant</i>	9 394	9 696	14 391,66	8 959
Tomat/ <i>Tomato</i>	20 121	25 568	34 546,39	16 729
Petsai/Sawi / <i>Chinese Cabbage</i>	54 949	66 063	130 581,60	140 702
Melon/ <i>Melon</i>	1 498	1 030	1 485,00	2 135
Semangka/ <i>Watermelon</i>	2 670	1 277	936	250
Stroberi/ <i>Strawberry</i>	1 869	488	72	68

Catatan/Note: \*) satuan produksi untuk jamur adalah kg

Sumber/Source: BPS, Statistik Pertanian Hortikultura SPH-SBS/BPS-Statistics Indonesia, Agricultural Statistic for Horticulture SPH-SBS

**Tabel**  
**Table** 5.2.5

**Luas Panen Tanaman Biofarmaka Menurut Kecamatan dan Jenis Tanaman di Kabupaten Karanganyar (m<sup>2</sup>), 2021 dan 2022**  
*Harvested Area of Medicinal Plants by Subdistrict and Kind of Plant in Karanganyar Regency (m<sup>2</sup>), 2021 and 2022*

Kecamatan Subdistrict	Jahe/Ginger		Laos/Lengkuas/Galanga	
	2021	2022	2021	2022
(1)	(2)	(3)	(4)	(5)
1. Jatipuro	110 000	105 000	30 000	35 000
2. Jatiyoso	550 000	700 000	4 000	10 000
3. Jumapolo	4 200	11 000	45 000	13 000
4. Jumantono	93 000	88 000	46 400	24 000
5. Matesih	110	4 900	100	1 180
6. Tawangmangu	40 000	45 000	20 000	20 000
7. Ngargoyoso	1 351 800	255 000	65 000	28 000
8. Karangpandan	30 650	146 150	760	1 016
9. Karanganyar	1 800	1 200	625	900
10. Tasikmadu	0	10 000	0	3 000
11. Jaten	0	-	0	-
12. Colomadu	0	-	0	-
13. Gondangrejo	1	1 000	0	-
14. Kebakkramat	20	540	0	-
15. Mojogedang	0	1 900	0	-
16. Kerjo	40 000	12 000	4 000	3 000
17. Jenawi	406 500	490 500	196 400	150 400
<b>Karanganyar</b>	<b>2 628 081</b>	<b>1 872 190</b>	<b>412 285</b>	<b>289 496</b>

Lanjutan Tabel/*Continued Table 5.2.5*

Kecamatan Subdistrict	Kencur/ <i>East Indian Galangal</i>		Kunyit/ <i>Turmeric</i>	
	2021	2022	2021	2022
(1)	(6)	(7)	(8)	(9)
1. Jatipuro	35 000	30 000	65 000	70 000
2. Jatiyoso	0	-	250 000	150 000
3. Jumapolo	3 500	2 200	51 250	46 000
4. Jumantono	33 000	47 500	55 100	17 000
5. Matesih	50	1 030	10	2 650
6. Tawangmangu	0	-	30 000	15 000
7. Ngargoyoso	0	-	36 300	18 000
8. Karangpandan	368	586	1 020	910
9. Karanganyar	2 000	1 500	32 000	22 000
10. Tasikmadu	0	2 000	0	2 800
11. Jaten	0	-	0	-
12. Colomadu	0	-	0	-
13. Gondangrejo	0	-	0	-
14. Kebakkramat	36	40	7	51
15. Mojogedang	0	400	0	300
16. Kerjo	4 500	2 000	16 500	1 500
17. Jenawi	361 900	161 900	296 500	134 500
<b>Karanganyar</b>	<b>440 354</b>	<b>249 156</b>	<b>833 687</b>	<b>480 711</b>

Catatan/*Note*: ...Sumber/*Source*: BPS, Statistik Pertanian Hortikultura SPH-TBF/BPS-*Statistics Indonesia, Agricultural Statistic for Horticulture SPH-TBF*

**Tabel**  
**Table** 5.2.6

**Produksi Tanaman Biofarmaka Menurut Kecamatan dan Jenis Tanaman di Kabupaten Karanganyar (kg), 2021 dan 2022**

*Production of Medicinal Plants by Subdistrict and Kind of Plant in Karanganyar Regency (kg), 2021 and 2022*

Kecamatan Subdistrict	Jahe/Ginger		Laos/Lengkuas/Galanga	
	2021	2022	2021	2022
(1)	(2)	(3)	(4)	(5)
1. Jatipuro	127 500	96 250	72 000	64 000
2. Jatiyoso	132 000	840 000	4 800	15 000
3. Jumapolo	3 780	9 162	58 519	36 742
4. Jumantono	233 670	188 100	322 740	117 300
5. Matesih	99	5 390	251	4 621
6. Tawangmangu	322 000	560 000	108 600	315 000
7. Ngargoyoso	3 270 240	230 480	306 550	70 000
8. Karangpandan	34 240	200 960	4 466	5 064
9. Karanganyar	1 900	1 095	760	985
10. Tasikmadu	0	18 480	0	7 750
11. Jaten	0	-	0	-
12. Colomadu	0	-	0	-
13. Gondangrejo	15	800	0	-
14. Kebakkramat	300	593	0	-
15. Mojogedang	0	4 115	0	-
16. Kerjo	62 000	13 085	5 500	7 104
17. Jenawi	1 675 500	2 194 680	1 482 000	1 712 184
<b>Karanganyar</b>	<b>5 863 244</b>	<b>4 363 190</b>	<b>2 366 186</b>	<b>2 355 750</b>

Lanjutan Tabel/*Continued Table 5.2.6*

Kecamatan Subdistrict	Kencur/ <i>East Indian Galangal</i>		Kunyit/ <i>Turmeric</i>	
	2021	2022	2021	2022
(1)	(6)	(7)	(8)	(9)
1. Jatipuro	12 250	10 200	67 750	68 500
2. Jatiyoso	0	-	107 500	285 000
3. Jumapolo	1 400	853	76 875	55 217
4. Jumantono	35 159	34 225	172 148	35 640
5. Matesih	19	381	13	2 862
6. Tawangmangu	0	-	141 000	300 000
7. Ngargoyoso	0	-	77 750	22 500
8. Karangpandan	417	385	2 414	2 014
9. Karanganyar	960	825	32 000	24 200
10. Tasikmadu	0	2 740	0	5 824
11. Jaten	0	-	0	-
12. Colomadu	0	-	0	-
13. Gondangrejo	0	-	0	-
14. Kebakkramat	190	15	55	55
15. Mojogedang	0	310	0	704
16. Kerjo	6 000	1 365	19 250	1 577
17. Jenawi	369 926	459 503	743 125	553 511
<b>Karanganyar</b>	<b>426 321</b>	<b>510 802</b>	<b>1 439 880</b>	<b>1 357 604</b>

Catatan/*Note:* ...Sumber/*Source:* BPS, Statistik Pertanian Hortikultura SPH-TBF/*BPS-Statistics Indonesia, Agricultural Statistic for Horticulture SPH-TBF*



**Tabel**  
**Table** 5.2.7

**Luas Panen Tanaman Biofarmaka Menurut Jenis Tanaman di Kabupaten Karanganyar (m<sup>2</sup>), 2019–2022**  
**Harvested Area of Medicinal Plants by Kind of Plant in Karanganyar Regency (m<sup>2</sup>), 2019-2022**

Jenis Tanaman Kind of Plants	2019	2020	2021	2022
(1)	(2)	(3)	(4)	(5)
Dlingo/Dringo/ <i>Calamus</i>	0	0	0	0
Jahe/ <i>Ginger</i>	1 537 380	2 489 639	2 478 081	1 872 190
Kapulaga/ <i>Java Cardamom</i>	10 000	0	4 000	2 000
Keji Beling/ <i>Verbenaceae</i>	0	0	0	...
Kencur/ <i>East Indian Galangal</i>	83 908	165 456	440 354	249 156
Kunyit/ <i>Turmeric</i>	1 019 152	794 605	833 687	480 711
Laos/Lengkuas/ <i>Galanga</i>	931 250	497 580	412 285	289 496
Lempuyang/ <i>Zingiber Aromaticum</i>	43 225	36 329	43 400	22 278
Lidah Buaya/ <i>Aloevera</i>	1 312	4 938	1 715	444
Sambiloto/ <i>King of Bitter</i>	0	0	0	-
Temuireng/ <i>Black Turmeric</i>	146 644	40 600	58 125	20 225
Temukunci/ <i>Chinese Keys</i>	20 320	43 420	10 711	5 858
Temulawak/ <i>Java Turmeric</i>	169 956	170 220	191 525	80 889
Mahkota Dewa/ <i>Phaleria Macrocarpa</i>	0	312	0	-
Mengkudu/Pace/ <i>Indian Mulberry</i>	507	689	254	376

Catatan/Note: ...

Sumber/Source: BPS, Statistik Pertanian Hortikultura SPH-TBF/BPS-Statistics Indonesia, Agricultural Statistic for Horticulture SPH-TBF

**Tabel**  
**Table** 5.2.8**Produksi Tanaman Biofarmaka Menurut Jenis Tanaman di Kabupaten Karanganyar (kg), 2019–2022**  
*Production of Medicinal Plants by Kind of Plant in Karanganyar Regency (kg), 2019–2022*

Jenis Tanaman <i>Kind of Plants</i>	2019	2020	2021	2022
(1)	(2)	(3)	(4)	(5)
Dlingo/Dringo/ <i>Calamus</i>	-	-	-	-
Jahe/ <i>Ginger</i>	2 569 909	4 242 783	3 674 624	4 363 190
Kapulaga/ <i>Java Cardamom</i>	13 250	0	7 796	5 500
Keji Beling/ <i>Verbenaceae</i>	-	-	-	...
Kencur/ <i>East Indian Galangal</i>	75 257	106 200	426 321	510 802
Kunyit/ <i>Turmeric</i>	1 157 913	1 058 607	1 439 880	1 357 604
Laos/Lengkuas/ <i>Galanga</i>	2 263 080	1 598 556	2 366 186	2 355 750
Lempuyang/ <i>Zingiber Aromaticum</i>	72 449	94 525	89 938	19 723
Lidah Buaya/ <i>Aloevera</i>	2 024	8 136	5 355	1 201
Sambiloto/ <i>King of Bitter</i>	-	-	-	-
Temuireng/ <i>Black Turmeric</i>	235 437	58 823	155 015	55 630
Temukunci/ <i>Chinese Keys</i>	34 422	37 888	7 205	5 242
Temulawak/ <i>Java Turmeric</i>	316 287	256 386	563 901	155 261
Mahkota Dewa/ <i>Phaleria Macrocarpa</i> *	-	4 000	-	-
Mengkudu/Pace/ <i>Indian Mulberry</i> *	1 292	10 124	57	2 658

Catatan/Note: \*Disajikan dalam satuan pohon/ *Presented in tree units*Sumber/Source: BPS, Statistik Pertanian Hortikultura SPH-TBF/BPS-Statistics Indonesia, *Agricultural Statistic for Horticulture SPH-TBF*

**Tabel**  
**Table** 5.2.9

**Luas Panen Tanaman Hias Menurut Kecamatan dan Jenis Tanaman di Kabupaten Karanganyar (m<sup>2</sup>), 2021 dan 2022**  
**Harvested Area of Ornamental Plants by Subdistrict and Kind of Plant in Karanganyar Regency (m<sup>2</sup>), 2021 and 2022**

Kecamatan Subdistrict	Angrek/ <i>Orchid</i>		Krisan/ <i>Chrysantemum</i>	
	2021	2022	2021	2022
(1)	(2)	(3)	(4)	(5)
1. Jatipuro	0	-	0	-
2. Jatiyoso	0	-	0	-
3. Jumapolo	0	-	0	-
4. Jumantono	0	-	0	-
5. Matesih	0	-	0	-
6. Tawangmangu	12 500	3 050	7 000	4 050
7. Ngargoyoso	98	8 700	4 576	12 662
8. Karangpandan	1 700	155	0	-
9. Karanganyar	63	1 920	0	-
10. Tasikmadu	0	57	0	-
11. Jaten	0	-	0	-
12. Colomadu	0	-	0	-
13. Gondangrejo	0	-	0	-
14. Kebakkramat	0	-	0	-
15. Mojogedang	0	-	0	-
16. Kerjo	0	-	0	-
17. Jenawi	0	-	0	-
<b>Karanganyar</b>	<b>14 361</b>	<b>13 882</b>	<b>11 576</b>	<b>16 712</b>

Lanjutan Tabel/*Continued Table 5.2.9*

Kecamatan Subdistrict	Mawar/Rose		Sedap Malam/Tuberose	
	2021	2022	2021	2022
(1)	(6)	(7)	(8)	(9)
1. Jatipuro	0	-	0	-
2. Jatiyoso	0	-	0	-
3. Jumapolo	0	-	0	-
4. Jumantono	0	-	0	-
5. Matesih	30	493	0	-
6. Tawangmangu	4 900	7 300	3 800	3 950
7. Ngargoyoso	0	-	75	629
8. Karangpandan	0	-	0	-
9. Karanganyar	0	-	0	-
10. Tasikmadu	126	-	0	-
11. Jaten	0	-	0	-
12. Colomadu	0	-	0	-
13. Gondangrejo	0	-	0	-
14. Kebakkramat	0	-	0	-
15. Mojogedang	0	-	0	-
16. Kerjo	0	-	0	-
17. Jenawi	575	535	0	-
<b>Karanganyar</b>	<b>5 631</b>	<b>8 328</b>	<b>3 875</b>	<b>4 579</b>

Catatan/Note: ...

Sumber/Source: BPS, Statistik Pertanian Hortikultura SPH-TH/BPS-Statistics Indonesia, *Agricultural Statistik for Horticulture SPH-TH*

**Tabel**  
**Table** 5.2.10

**Produksi Tanaman Hias Menurut Kecamatan dan Jenis Tanaman di Kabupaten Karanganyar (pohon), 2021 dan 2022**

*Production of Ornamental Plants by Subdistrict and Kind of Plant in Karanganyar Regency (tree), 2021 and 2022*

Kecamatan Subdistrict	Angrek/Orchid		Krisan/Chrysantemum *	
	2021	2022	2021	2022
(1)	(2)	(3)	(4)	(5)
1. Jatipuro	-	-	-	-
2. Jatiyoso	-	-	-	-
3. Jumapolo	-	-	-	-
4. Jumantono	-	-	-	-
5. Matesih	-	3 050	-	-
6. Tawangmangu	342 500	261 000	541 000	159 300
7. Ngargoyoso	2 450	3 875	505 040	1 519 440
8. Karangpandan	40 000	43 250	-	-
9. Karanganyar	1 135	1 112	-	-
10. Tasikmadu	-	-	-	-
11. Jaten	-	-	-	-
12. Colomadu	-	-	-	-
13. Gondangrejo	-	-	-	-
14. Kebakkramat	-	-	-	-
15. Mojogedang	-	-	-	-
16. Kerjo	-	-	-	-
17. Jenawi	-	-	-	-
<b>Karanganyar</b>	<b>386 085</b>	<b>312 287</b>	<b>1 046 040</b>	<b>1 678 740</b>

Lanjutan Tabel/*Continued Table* 5.2.10

Kecamatan <i>Subdistrict</i>	Mawar/Rose *		Sedap Malam/Tuberose *	
	2021	2022	2021	2022
(1)	(6)	(7)	(8)	(9)
1. Jatipuro	-	-	-	-
2. Jatiyoso	-	-	-	-
3. Jumapolo	-	-	-	-
4. Jumantono	-	-	-	-
5. Matesih	512	12 325	-	-
6. Tawangmangu	167 102	288 000	104 016	108 000
7. Ngargoyoso	-	-	2 250	23 340
8. Karangpandan	-	-	-	-
9. Karanganyar	-	-	-	-
10. Tasikmadu	1 945	-	-	-
11. Jaten	-	-	-	-
12. Colomadu	-	-	-	-
13. Gondangrejo	-	-	-	-
14. Kebakkramat	-	-	-	-
15. Mojogedang	-	-	-	-
16. Kerjo	-	-	-	-
17. Jenawi	10 290	10 608	-	-
<b>Karanganyar</b>	<b>179 849</b>	<b>310 933</b>	<b>106 266</b>	<b>131 340</b>

Catatan/Note: \* Disajikan dalam satuan tangkai/*presented in stalks units*

Sumber/Source: BPS, Statistik Pertanian Hortikultura SPH-TH/BPS-Statistics Indonesia, *Agricultural Statistik for Horticulture SPH-TH*

**Tabel** 5.2.11 **Luas Panen Tanaman Hias Menurut Jenis Tanaman di Kabupaten Karanganyar (m<sup>2</sup>), 2019–2022**  
**Table** 5.2.11 **Harvested Area of Ornamental Plants by Kind of Plant in Karanganyar Regency (m<sup>2</sup>), 2019–2022**

Jenis Tanaman Kind of Plants	2019	2020	2021	2022
(1)	(2)	(3)	(4)	(5)
Anthurium Bunga/ <i>Flamingo Lily Flower</i>	8 150	14 500	8 830	10 586
Anthurium Daun/ <i>Anthurium</i>	4 661	9 860	...	...
Balanceng/ <i>Dieffenbacia</i>	625	900	...	...
Dracaena/ <i>Dracaena</i>	2 800	6 450	2 150	2 800
Euphorbia/ <i>Euphorbia</i>	35	52	...	...
Herbras/ <i>Gerbera</i>	1 700	2 250	1 900	2 377
Kamboja Jepang/ <i>Adenium</i>	-	24	...	...
Keladi Hias/ <i>Caladium</i>	-	100	...	...
Krisan/ <i>Chrysantemum</i>	1 800	4 670	11 576	16 712
Mawar/ <i>Rose</i>	1 837	3 563	5 631	8 328
Melati/ <i>Jasmine</i>	18	308	210	150
Pakis/ <i>Leather Leaf Fern</i>	975	1 715	1 900	2 515
Palem/ <i>Palm</i>	3 750	4 100	2 900	4 540
Philodendron/ <i>Philodendron</i>	11 950	10 482	7 370	7 339
Pisang-Pisangan/ <i>Heliconia</i>	3 050	12 100	2 450	4 650
Sedap Malam/ <i>Tuberose</i>	900	2 130	3 875	4 579
Soka/ <i>Ixora</i>	1 000	3 775	5 200	5 550
Sri Rejeki/ <i>Aglaonema</i>	145	543	2 201	5 190
Bromelia/ <i>Bromelia</i>	...	...	1 100	2 000
Bugenvil/ <i>Bugenvil</i>	...	...	1 800	1 160
Pedang-pedangan/ <i>Sansevieria</i>	1 750	2 500	900	2 480
Anggrek/ <i>Orchid</i>	...	...	14 361	13 882

Catatan/Note: ...

Sumber/Source: BPS, Statistik Pertanian Hortikultura SPH-TH/BPS-Statistics Indonesia, Agricultural Statistik for Horticulture SPH-TH

**Tabel 5.2.12** **Produksi Tanaman Hias Menurut Jenis Tanaman di Kabupaten Karanganyar (pohon), 2019–2022**  
**Production of Ornamental Plants by Kind of Plant in Karanganyar Regency (tree), 2019–2022**

Jenis Tanaman Kind of Plants	2019	2020	2021	2022
(1)	(2)	(3)	(4)	(5)
Anthurium Bunga/ <i>Flamingo Lily Flower</i> *	112 267	333 500	263 930	285 740
Anthurium Daun/ <i>Anthurium</i>	49 830	143 410	...	...
Balanceng/ <i>Dieffenbacia</i>	20 850	29 340	...	...
Dracaena/ <i>Dracaena</i>	100 800	243 300	56 750	92 000
Euphorbia/ <i>Euphorbia</i>	120	140	...	...
Herbras/ <i>Gerbera</i> *	48 971	64 025	35 683	81 043
Kamboja Jepang/ <i>Adenium</i>	-	24	...	...
Keladi Hias/ <i>Caladium</i>	-	3 200	...	...
Krisan/ <i>Chrysantemum</i> *	129 075	308 880	1 046 040	1 678 740
Mawar/ <i>Rose</i> *	31 443	102 842	179 849	310 933
Melati/ <i>Jasmine</i> **	6	304	42	47
Pakis/ <i>Leather Leaf Fern</i>	36 025	84 900	58 000	93 840
Palem/ <i>Palm</i>	9 104	4 100	12 045	27 240
Philodendron/ <i>Philodendron</i>	57 550	144 598	62 410	113 485
Pisang-Pisangan/ <i>Heliconia</i> *	70 233	278 343	28 356	106 992
Sedap Malam/ <i>Tuberose</i> *	21 717	50 712	106 266	131 340
Soka/ <i>Ixora</i>	41 850	174 175	182 000	234 800
Sri Rejeki/ <i>Aglaonema</i>	380	9 425	53 841	128 025
Bromelia/ <i>Bromelia</i>	...	...	35 500	66 500
Bugenvil/ <i>Bugenvil</i>	...	...	36 000	23 200
Pedang-pedangan/ <i>Sansevieria</i>	56 000	80 000	21 100	79 360
Anggrek/ <i>Orchid</i>	...	...	386 085	312 287

Catatan/Note: \* Disajikan dalam satuan tangkai/presented in stalks units

\*\* Disajikan dalam satuan kg/ presented in kg

Sumber/Source: BPS, Statistik Pertanian Hortikultura SPH-TH/BPS-Statistics Indonesia, Agricultural Statistik for Horticulture SPH-TH



**Tabel**  
**Table** 5.2.13

**Produksi Buah-buahan Menurut Kecamatan dan Jenis Tanaman di Kabupaten Karanganyar (kuintal), 2021 dan 2022**

*Production of Fruits by Subdistrict and Kind of Plant in Karanganyar Regency (qui), 2021 and 2022*

Kecamatan Subdistrict	Mangga/Mango		Durian/Durian	
	2021	2022	2021	2022
(1)	(2)	(3)	(4)	(5)
1. Jatipuro	2 879	1 909	853	-
2. Jatiyoso	-	566	473	564
3. Jumapolo	1 324	160	150	345
4. Jumantono	53 171	61 818	3 131	19 824
5. Matesih	1 875	6 423	1 095	2 819
6. Tawangmangu	201	-	300	50
7. Ngargoyoso	319	281	21 500	6 757
8. Karangpandan	8 232	7 111	4 080	16 568
9. Karanganyar	763	137	3	18
10. Tasikmadu	1 124	2 313	-	-
11. Jaten	1 028	2 851	-	-
12. Colomadu	877	1 225	40	36
13. Gondangrejo	1 179	1 001	-	4
14. Kebakkramat	-	94	-	-
15. Mojogedang	5 010	12 977	18 297	53 037
16. Kerjo	2 195	381	4 912	1 002
17. Jenawi	13 326	10 186	34 030	33 325
<b>Karanganyar</b>	<b>93 503</b>	<b>109 433</b>	<b>88 865</b>	<b>134 350</b>

Lanjutan Tabel/*Continued Table* 5.2.13

Kecamatan Subdistrict	Jeruk Siam/Orange		Pisang/Banana	
	2021	2022	2021	2022
(1)	(6)	(7)	(8)	(9)
1. Jatipuro	-	-	1 708	2 419
2. Jatiyoso	66	95	1 027	2 498
3. Jumapolo	-	-	4 463	5 263
4. Jumantono	70	411	6 469	5 869
5. Matesih	152	410	812	5 542
6. Tawangmangu	10 258	1 443	49 062	62 150
7. Ngargoyoso	545	3 777	2 098	3 586
8. Karangpandan	754	1 481	948	802
9. Karanganyar	-	-	764	629
10. Tasikmadu	-	-	319	810
11. Jaten	-	-	231	1 146
12. Colomadu	-	-	676	1 678
13. Gondangrejo	15	38	125	103
14. Kebakkramat	179	123	1 966	400
15. Mojogedang	1 730	2 355	6 742	18 064
16. Kerjo	1 005	93	62	95
17. Jenawi	3 758	3 199	30 568	22 403
<b>Karanganyar</b>	<b>18 532</b>	<b>13 425</b>	<b>108 039</b>	<b>133 457</b>

Lanjutan Tabel/*Continued Table* 5.2.13

Kecamatan <i>Subdistrict</i>	Pepaya/Papaya		Salak/Salacca	
	2021	2022	2021	2022
(1)	(10)	(11)	(12)	(13)
1. Jatipuro	530	432	-	-
2. Jatiyoso	65	22	8	32
3. Jumapolo	158	59	-	-
4. Jumantono	1 730	1 761	-	-
5. Matesih	920	1 567	32	91
6. Tawangmangu	-	-	3 391	1 750
7. Ngargoyoso	318	369	73	127
8. Karangpandan	564	666	13	14
9. Karanganyar	96	79	-	-
10. Tasikmadu	203	378	-	-
11. Jaten	169	625	-	-
12. Colomadu	196	196	-	-
13. Gondangrejo	562	560	-	-
14. Kebakkramat	395	402	-	-
15. Mojogedang	5 205	13 700	-	-
16. Kerjo	457	462	-	-
17. Jenawi	434	169	587	153
<b>Karanganyar</b>	<b>12 003</b>	<b>21 447</b>	<b>4 104</b>	<b>2 166</b>

Catatan/Note: ...

Sumber/Source: BPS, Statistik Pertanian Hortikultura SPH-BST/BPS-Statistics Indonesia, Agricultural Statistic for Horticulture SPH-BST

**Tabel** 5.2.14 **Produksi Buah–Buahan dan Sayuran Tahunan Menurut Jenis Tanaman (kuintal) di Kabupaten Karanganyar, 2019–2022**  
**Table** 5.2.14 **Production of Annual Fruits and Vegetables by Kind of Plant in Karanganyar Regency (qui), 2019–2022**

Jenis Tanaman Kind of Plants	2019	2020	2021	2022
(1)	(2)	(3)	(4)	(5)
Alpukat/ <i>Avocado</i>	13 362	16 709	80 738,37	92 385
Belimbing/ <i>Star Fruit</i>	1 677	1 263	2 032,73	2 284
Duku/Langsar/Kokosan/ Duku	3 382	14 864	9 430,10	15 392
Durian/ <i>Durian</i>	39 080	58 449	88 865,03	134 350
Jambu Air/ <i>Water Apple</i>	3 355	4 251	4 887,79	5 359
Jambu Biji/ <i>Guava</i>	12 239	12 128	17 656,38	24 829
Jengkol/ <i>Jengkol</i>	2 977	3 397	4 102,60	6 972
Jeruk Besar/ <i>Pomelo</i>	365	1 275	3 333,95	3 525
Jeruk Siam/Keprak/ <i>Orange/</i> <i>Tangerine</i>	4 240	4 099	18 531,94	13 425
Mangga/ <i>Mango</i>	123 167	263 583	93 503,38	109 433
Manggis/ <i>Mangosteen</i>	1 448	1 906	2 114,50	4 504
Melinjol/ <i>Gnetum/Melinjol</i>	10 875	18 009	18 236,29	17 901
Nangka/Cempedak/ <i>Jackfruit</i>	148 193	145 369	85 324,79	77 766
Nenas/ <i>Pineapple</i>	101	89	176,37	166
Pepaya/ <i>Papaya</i>	6 820	7 241	12 003,27	21 447
Petai/ <i>Twisted Cluster Bean</i>	23 985	21 555	39 563,75	51 877
Pisang/ <i>Banana</i>	120 125	144 036	108 038,60	133 457
Rambutan/ <i>Rambutan</i>	58 196	134 211	71 781,94	155 601
Salak/ <i>Snakefruit</i>	1 581	1 345	4 103,65	2 166
Sawo/ <i>Sapodilla/Sawo</i>	3 378	4 528	7 134,92	3 954
Sirsak/ <i>Soursop</i>	1 048	1 080	1 521,30	1 585
Sukun/ <i>Breadfruit</i>	12 346	10 235	7 956,98	8 952

Catatan/Note: ...

Sumber/Source: BPS, Statistik Pertanian Hortikultura SPH-BST/BPS-Statistics Indonesia, Agricultural Statistic for Horticulture SPH-BST

**5.3 PERKEBUNAN  
ESTATE CROPS**

**Tabel 5.3.1 Luas Area Tanaman Perkebunan Menurut Kecamatan dan Jenis Tanaman di Kabupaten Karanganyar (ha), 2021 dan 2022**  
*Planted Area of Estate Crops by Subdistrict and Type of Crops in Karanganyar Regency (ha), 2021 dan 2022*

Kecamatan Subdistrict	Kelapa /Coconut		Kelapa Hibrida/Hibrida Coconut	
	2021	2022	2021	2022
(1)	(2)	(3)	(4)	(5)
1, Jatipuro	99,29	115,29	3,20	3,20
2, Jatiyoso	59,93	50,86	1,00	1,00
3, Jumapolo	188,49	188,29	1,40	1,40
4, Jumantono	45,28	45,28	2,70	3,20
5, Matesih	74,86	74,86	0,60	0,60
6, Tawangmangu	7,69	7,69	0,90	0,90
7, Ngargoyoso	92,84	83,24	-	3,67
8, Karangpandan	40,50	40,50	1,33	1,33
9, Karanganyar	2,88	2,88	2,00	2,00
10, Tasikmadu	5,33	6,35	10,66	10,66
11, Jaten	-	-	-	-
12, Colomadu	13,51	13,51	1,44	1,44
13, Gondangrejo	8,67	7,34	174,43	324,43
14, Kebakkramat	14,97	15,47	-	-
15, Mojogedang	144,79	144,79	1,20	1,20
16, Kerjo	143,09	143,09	0,13	60,13
17, Jenawi	67,42	58,83	0,33	1,33
<b>Karanganyar</b>	<b>1 009,54</b>	<b>998,27</b>	<b>201,32</b>	<b>416,49</b>

Lanjutan Tabel/*Continued Table* 5.3.1

Kecamatan Subdistrict	Kopi Robusta/ <i>Robusta Coffe</i>		Kopi Arabica/ <i>Arabica Coffee</i>	
	2021	2022	2021	2022
(1)	(6)	(7)	(8)	(9)
1. Jatipuro	-	-	-	-
2. Jatiyoso	0,96	0,96	127,72	131,22
3. Jumapolo	1,50	5,00	-	-
4. Jumantono	-	-	-	-
5. Matesih	-	-	-	-
6. Tawangmangu	-	-	107,05	112,05
7. Ngargoyoso	4,65	71,68	68,02	71,68
8. Karangpandan	-	-	-	-
9. Karanganyar	-	-	-	-
10. Tasikmadu	-	-	-	-
11. Jaten	-	-	-	-
12. Colomadu	-	-	-	-
13. Gondangrejo	-	-	-	-
14. Kebakkramat	-	-	-	-
15. Mojogedang	2,51	4,38	-	-
16. Kerjo	-	8,00	-	-
17. Jenawi	3,00	5,45	93,53	97,28
<b>Karanganyar</b>	<b>12,62</b>	<b>95,47</b>	<b>396,32</b>	<b>412,23</b>

Lanjutan Tabel/Continued Table 5.3.1

Kecamatan Subdistrict	Tembakau/Tobacco		Tebu/Sugar cane	
	2021	2022	2021	2022
(1)	(10)	(11)	(12)	(13)
1. Jatipuro	-	-	59,77	47,56
2. Jatiyoso	48,00	25,00	7,92	5,05
3. Jumapolo	10,00	7,00	125,02	116,34
4. Jumantono	-	-	146,73	136,68
5. Matesih	-	-	-	-
6. Tawangmangu	7,00	5,50	-	-
7. Ngargoyoso	3,20	7,00	-	-
8. Karangpandan	-	-	10,76	13,90
9. Karanganyar	-	-	292,29	249,23
10. Tasikmadu	-	-	80,74	78,883
11. Jaten	-	-	12,61	12,61
12. Colomadu	10,72	7,00	18,39	18,39
13. Gondangrejo	-	-	45,11	28,671
14. Kebakkramat	-	-	24,62	24,622
15. Mojogedang	-	-	161,92	157,944
16. Kerjo	5,00	10,00	9,18	9,18
17. Jenawi	59,30	39,00	-	-
<b>Karanganyar</b>	<b>143,22</b>	<b>100,50</b>	<b>995,05</b>	<b>899,06</b>

Lanjutan Tabel/*Continued Table* 5.3.1

Kecamatan Subdistrict	Lada/Pepper		Cengkeh/Clove	
	2021	2022	2021	2022
(1)	(14)	(15)	(16)	(17)
1. Jatipuro	-	-	10,28	10,28
2. Jatiyoso	0,04	0,04	73,86	58,24
3. Jumapolo	0,64	0,84	53,76	28,25
4. Jumantono	-	-	3,36	2,96
5. Matesih	-	-	35,49	35,49
6. Tawangmangu	-	-	151,08	151,08
7. Ngarogoyo	-	-	165,80	165,80
8. Karangpandan	-	-	96,50	82,39
9. Karanganyar	0,10	0,10	-	-
10. Tasikmadu	-	-	-	-
11. Jaten	-	-	-	-
12. Colomadu	-	-	-	-
13. Gondangrejo	-	-	-	-
14. Kebakkramat	-	-	-	-
15. Mojogedang	-	-	-	-
16. Kerjo	-	-	23,18	23,15
17. Jenawi	-	-	144,81	144,90
<b>Karanganyar</b>	<b>0,78</b>	<b>0,98</b>	<b>758,12</b>	<b>702,54</b>

Catatan/Note: ...

Sumber/Source: Dinas Pertanian, Pangan dan Perikanan Kabupaten Karanganyar / *Department of Agriculture, Food and Fisheries of Karanganyar Regency*



**Tabel**  
**Table** 5.3.2

**Produksi Perkebunan Menurut Kecamatan dan Jenis Tanaman di Kabupaten Karanganyar( ton), 2021 dan 2022**  
**Production of Estate by Subdistrict and Type of Crops in Karanganyar Regency (ton), 2021 and 2022**

Kecamatan Subdistrict	Kelapa /Coconut		Kelapa Hibrida/Hibrida Coconut	
	2021	2022	2021	2022
(1)	(2)	(3)	(4)	(5)
1. Jatipuro	78,92	79,94	-	-
2. Jatiyoso	25,51	25,51	-	0,04
3. Jumapolo	173,94	173,20	-	-
4. Jumantono	28,24	27,76	-	-
5. Matesih	41,92	35,80	-	-
6. Tawangmangu	4,96	5,10	-	-
7. Ngargoyoso	45,23	37,30	-	-
8. Karangpandan	26,19	24,30	-	-
9. Karanganyar	2,42	2,25	-	-
10. Tasikmadu	3,36	3,29	-	-
11. Jaten	-	-	-	-
12. Colomadu	6,25	5,57	-	1,98
13. Gondangrejo	0,27	0,66	-	-
14. Kebakkramat	7,80	7,87	-	-
15. Mojogedang	43,37	55,73	-	-
16. Kerjo	53,15	59,42	-	-
17. Jenawi	24,17	24,43	-	-
<b>Karanganyar</b>	<b>565,69</b>	<b>568,13</b>	<b>-</b>	<b>2,02</b>

Lanjutan Tabel/*Continued Table 5.3.2*

Kecamatan Subdistrict	Kopi Robusta/ <i>Robusta Coffe</i>		Kopi Arabica/ <i>Arabica Coffee</i>	
	2021	2022	2021	2022
(1)	(6)	(7)	(8)	(9)
1. Jatipuro	-	-	-	-
2. Jatiyoso	0,10	0,10	3,88	3,88
3. Jumapolo	-	-	-	-
4. Jumantono	-	-	-	-
5. Matesih	-	-	-	-
6. Tawangmangu	-	-	5,86	4,98
7. Ngargoyoso	3,04	3,00	4,19	4,63
8. Karangpandan	-	-	-	-
9. Karanganyar	-	-	-	-
10. Tasikmadu	-	-	-	-
11. Jaten	-	-	-	-
12. Colomadu	-	-	-	-
13. Gondangrejo	-	-	-	-
14. Kebakkramat	-	-	-	-
15. Mojogedang	1,12	1,53	-	-
16. Kerjo	-	-	-	-
17. Jenawi	0,01	0,01	0,81	5,76
<b>Karanganyar</b>	<b>4,27</b>	<b>4,64</b>	<b>14,74</b>	<b>19,25</b>

Lanjutan Tabel/*Continued Table* 5.3.2

Kecamatan Subdistrict	Tembakau/ <i>Tobacco</i>		Tebu/ <i>Sugar cane</i>	
	2021	2022	2021	2022
(1)	(10)	(11)	(12)	(13)
1. Jatipuro	-	-	204,87	163,02
2. Jatiyoso	19,20	11,26	23,59	15,04
3. Jumapolo	5,60	3,92	395,56	368,10
4. Jumantono	-	-	432,16	402,56
5. Matesih	-	-	-	-
6. Tawangmangu	2,10	4,56	-	-
7. Ngargoyoso	2,24	4,90	-	-
8. Karangpandan	-	-	32,05	41,40
9. Karanganyar	-	-	754,82	643,62
10. Tasikmadu	-	-	220,30	215,25
11. Jaten	-	-	32,96	33,00
12. Colomadu	17,69	10,50	54,79	54,79
13. Gondangrejo	-	-	153,85	97,79
14. Kebakkramat	-	-	62,85	63,56
15. Mojogedang	-	-	550,01	536,50
16. Kerjo	4,00	9,00	27,37	27,96
17. Jenawi	53,37	32,76	-	-
<b>Karanganyar</b>	<b>104,20</b>	<b>76,90</b>	<b>2 945,17</b>	<b>2 662,59</b>

Lanjutan Tabel/*Continued Table* 5.3.2

Kecamatan Subdistrict	Lada/Pepper		Cengkeh/Clove	
	2021	2022	2021	2022
(1)	(14)	(15)	(16)	(17)
1. Jatipuro	0,002	-	1,79	2,00
2. Jatiyoso	0,07	0,002	2,20	1,98
3. Jumapolo	-	0,09	2,01	1,19
4. Jumantono	-	-	0,87	0,76
5. Matesih	-	-	6,07	6,00
6. Tawangmangu	-	-	6,32	7,40
7. Ngargoyoso	-	-	10,75	15,69
8. Karangpandan	-	-	8,85	7,62
9. Karanganyar	0,02	0,02	-	-
10. Tasikmadu	-	-	-	-
11. Jaten	-	-	-	-
12. Colomadu	-	-	-	-
13. Gondangrejo	-	-	-	-
14. Kebakkramat	-	-	-	-
15. Mojogedang	-	-	-	-
16. Kerjo	-	-	0,69	0,71
17. Jenawi	-	-	9,32	9,72
<b>Karanganyar</b>	<b>0,09</b>	<b>0,11</b>	<b>48,86</b>	<b>53,07</b>

Catatan/Note: ...

Sumber/Source: Dinas Pertanian, Pangan dan Perikanan Kabupaten Karanganyar / *Department of Agriculture, Food and Fisheries of Karanganyar Regency*

**5.4 PETERNAKAN  
LIVESTOCK**

**Tabel 5.4.1 Populasi Unggas Menurut Jenis Ternak dan Kecamatan di Kabupaten Karanganyar, 2021 - 2022**  
**Table 5.4.1 Population of Poultry by Kind and Subdistrict in Karanganyar Regency, 2021-2022**

Kecamatan Subdistrict	Ayam Ras/ purebred chicken		Ayam Kampung/Kampung Chicken	
	2021	2022	2021	2022
(1)	(2)	(3)	(4)	(5)
1 Jatipuro	704 000	510 000	68 880	51 450
2 Jatiyoso	179 000	198 000	47 867	46 580
3 Jumapolo	939 700	966 000	61 543	51 476
4 Jumantono	1 500 000	1 462 000	55 220	56 155
5 Matesih	34 700	45 400	54 908	48 948
6 Tawangmangu	362 000	618 000	42 062	47 174
7 Ngargoyoso	49 500	60 000	58 109	58 250
8 Karangpandan	611 000	978 000	59 195	58 965
9 Karanganyar	434 500	283 500	46 837	47 062
10 Tasikmadu	82 000	76 000	55 333	55 910
11 Jaten	20 000	20 000	44 500	47 936
12 Colomadu	-	-	30 613	40 963
13 Gondangrejo	640 000	595 000	54 394	54 248
14 Kebakkramat	418 450	472 050	62 604	57 515
15 Mojogedang	896 600	998 800	56 847	57 994
16 Kerjo	58 200	54 200	54 521	56 097
17 Jenawi	277 150	256 708	54 407	45 660
<b>Karanganyar</b>	<b>7 206 800</b>	<b>7 593 658</b>	<b>907 840</b>	<b>882 383</b>

Lanjutan Tabel/Continued Table 5.4.1

Kecamatan Subdistrict	Itik/Duck		Burung Puyuh/Quail		Ayam Petelur/laying Hens	
	2021	2022	2021	2022	2021	2022
(1)	(6)	(7)	(8)	(9)	(10)	(11)
1. Jatipuro	500	1 400	-	-	25 200	23 500
2. Jatiyoso	-	500	-	-	21 900	21 900
3. Jumapolo	-	625	-	-	44 500	44 500
4. Jumentono	128	128	13 200	13 200	461 300	465 500
5. Matesih	672	677	6 500	6 035	1 300	1 300
6. Tawangmangu	634	700	-	-	14 000	14 000
7. Nargoyoso	600	746	10 000	6 000	1 950	1 172
8. Karangpandan	17 416	17 266	31 000	30 400	14 600	14 600
9. Karanganyar	3 850	2 750	-	-	174 600	144 600
10. Tasikmadu	6 386	6 386	-	-	8 500	8 500
11. Jaten	4 366	4 366	12 000	12 000	110 000	110 000
12. Colomadu	1 100	1 100	142 400	135 000	-	-
13. Gondangrejo	6 700	6 500	2 000	2 000	419 000	429 000
14. Kebakkramat	4 752	3 342	2 500	2 500	159 850	45 955
15. Mojogedang	17 890	18 890	71 000	82 000	418 700	400 700
16. Kerjo	5 000	5 680	-	-	2 000	1 977
17. Jenawi	1 479	1 329	15 500	3 500	13 810	11 975
<b>Karanganyar</b>	<b>71 473</b>	<b>72 385</b>	<b>306 100</b>	<b>292 635</b>	<b>1 891 210</b>	<b>1 739 179</b>

Catatan/Note: ...

Sumber/Source: Dinas Pertanian, Pangan dan Perikanan Kabupaten Karanganyar / Department of Agriculture, Food and Fisheries of Karanganyar Regency

**Tabel**  
**Table** 5.4.2

**Populasi Ternak Menurut Jenis Ternak dan Kecamatan di Kabupaten Karanganyar, 2020- 2021**  
**Population of Livestock by Kind and Subdistrict in Karanganyar Regency, 2020-2021**

Kecamatan Subdistrict	Kuda/Horse		Sapi Potong/Beef cattle		Sapi Perah/Dairy Cows	
	2021	2022	2021	2022	2021	2022
(1)	(2)	(3)	(4)	(5)	(6)	(7)
1. Jatipuro	-	-	2 715	2 614	2	-
2. Jatiyoso	-	-	6 450	6 920	-	-
3. Jumapolo	7	7	3 841	3 849	4	7
4. Jumantono	3	3	5 285	5 265	4	4
5. Matesih	-	-	1 928	1 938	13	13
6. Tawangmangu	101	137	1 235	1 618	4	4
7. Ngargoyoso	5	4	5 648	5 690	-	-
8. Karangpandan	7	7	3 514	3 462	1	7
9. Karanganyar	6	4	4 617	5 420	192	156
10. Tasikmadu	9	5	3 485	3 726	2	2
11. Jaten	-	-	2 099	2 248	-	-
12. Colomadu	23	23	344	344	-	-
13. Gondangrejo	13	13	6 126	6 132	-	-
14. Kebakkramat	-	-	4 714	4 889	5	3
15. Mojogedang	-	-	8 100	7 094	3	3
16. Kerjo	-	-	2 424	2 406	-	-
17. Jenawi	-	-	4 237	4 515	-	-
<b>Karanganyar</b>	<b>174</b>	<b>203</b>	<b>66 762</b>	<b>68 130</b>	<b>230</b>	<b>199</b>

Lanjutan Tabel/Continued Table 5.4.2

Kecamatan Subdistrict	Kerbau/Buffalow		Kambing/Goat		DombaSheep	
	2021	2022	2021	2022	2021	2022
(1)	(8)	(9)	(10)	(11)	(12)	(13)
1. Jatipuro	-	-	4 705	4 731	4 800	3 679
2. Jatiyoso	-	-	1 140	1 660	8 204	8 311
3. Jumapolo	-	-	3 942	3 948	6 353	5 940
4. Juman-tono	3	3	745	920	11 296	12 897
5. Matesih	-	-	527	627	3 953	3 813
6. Tawangmangu	-	-	1 470	1 460	13 828	13 443
7. Ngargoyoso	-	-	289	321	14 227	14 882
8. Karangpandan	15	15	2 268	2 343	9 105	9 020
9. Karanganyar	12	15	1 607	1 325	6 552	7 921
10. Tasikmadu	8	8	2 390	2 414	6 550	6 825
11. Jaten	18	18	1 720	1 737	2 982	3 289
12. Colomadu	25	27	788	788	690	795
13. Gondangrejo	-	-	1 302	1 206	4 965	5 565
14. Kebakkramat	-	-	789	898	4 689	5 240
15. Mojogedang	-	-	3 306	3 855	6 646	5 853
16. Kerjo	3	2	921	954	7 782	8 869
17. Jenawi	-	-	1 819	1 864	6 987	3 934
<b>Karanganyar</b>	<b>84</b>	<b>88</b>	<b>29 728</b>	<b>31 051</b>	<b>119 609</b>	<b>120 276</b>



Lanjutan Tabel/*Continued Table 5.4.2*

Kecamatan Subdistrict	Babi/Pig		Kelinci/Rabbit	
	2021	2022	2021	2022
(1)	(14)	(15)	(16)	(17)
1. Jatipuro	-	-	270	348
2. Jatiyoso	-	-	185	200
3. Jumapolo	69	64	1 118	1035
4. Jumantono	3 498	3 335	965	605
5. Matesih	29	29	655	862
6. Tawangmangu	-	-	4 701	4738
7. Ngargoyoso	-	-	422	416
8. Karangpandan	555	510	798	783
9. Karanganyar	25	128	312	210
10. Tasikmadu	854	854	818	820
11. Jaten	8 522	8 752	468	472
12. Colomadu	70	70	288	292
13. Gondangrejo	4 841	4 857	107	96
14. Kebakkramat	1 517	163	397	374
15. Mojogedang	485	591	1 655	1809
16. Kerjo	-	-	353	392
17. Jenawi	58	18	260	339
<b>Karanganyar</b>	<b>20 523</b>	<b>19 371</b>	<b>13 772</b>	<b>13 791</b>

Catatan/Note: ...

Sumber/Source: Dinas Pertanian, Pangan dan Perikanan Kabupaten Karanganyar / *Department of Agriculture, Food and Fisheries of Karanganyar Regency*

**Tabel**  
**Table** 5.4.3**Populasi Daging Unggas Menurut Jenis Ternak dan Kecamatan di Kabupaten Karanganyar (dalam Kg), 2021 - 2022****Population of Poultry Meat by Kind and Subdistrict in Karanganyar Regency (in Kg), 2021-2022**

Kecamatan Subdistrict	Ayam Ras/ purebred chicken		Ayam Kampung/Kampung Chicken	
	2021	2022	2021	2022
(1)	(2)	(3)	(4)	(5)
1. Jatipuro	171 954	164 145	67 034	73 773
2. Jatiyoso	125 949	132 053	39 483	46 098
3. Jumapolo	137 175	153 578	39 870	43 380
4. Jumantono	186 318	198 876	52 506	54 639
5. Matesih	120 812	158 189	47 050	50 829
6. Tawangmangu	127 022	164 895	49 333	45 155
7. Ngargoyoso	187 553	237 423	52 397	53 899
8. Karangpandan	152 931	150 747	53 464	54 284
9. Karanganyar	676 665	625 740	157 779	149 306
10. Tasikmadu	117 801	123 756	44 204	45 512
11. Jaten	124 074	129 537	46 840	49 074
12. Colomadu	1 399 350	1 653 525	42 080	45 045
13. Gondangrejo	429 750	414 000	49 921	53 285
14. Kebakkramat	109 656	119 346	47 960	49 618
15. Mojogedang	151 913	158 820	60 726	62 652
16. Kerjo	117 251	122 292	47 880	44 398
17. Jenawi	97 545	97 545	42 495	42 776
<b>Karanganyar</b>	<b>4 433 717</b>	<b>4 804 466</b>	<b>941 023</b>	<b>963 722</b>

Lanjutan Tabel/Continued Table 5.4.3

Kecamatan Subdistrict	Itik/Duck		Burung Puyuh/Quail		Ayam Petelur/laying Hens	
	2021	2022	2021	2022	2021	2022
(1)	(6)	(7)	(8)	(9)	(10)	(11)
1. Jatipuro	8 888	3 660	-	-	2 212,5	2 157
2. Jatiyoso	1 371	962	-	-	0	0
3. Jumapolo	4 010	2 376	-	-	1 870,5	1 894,5
4. Jumantono	2 837	1 885	-	-	13 635	1 3440
5. Matesih	4 647	2 328	-	-	2 793	2 745
6. Tawangmangu	860	724	-	-	0	0
7. Ngargoyoso	1 417	1 052	-	-	0	0
8. Karangpandan	3 530	1 676	-	-	6 835,5	6 919,5
9. Karanganyar	13 050	18 078	-	-	14 085	15 690
10. Tasikmadu	4 770	2 556	-	-	0	0
11. Jaten	2 318	1 417	-	-	9 300	9 360
12. Colomadu	864	607	-	-	0	0
13. Gondangrejo	1 382	1 027	-	-	12 708	12 904,5
14. Kebakkramat	2 328	1 465	-	-	4 765,5	4 900,5
15. Mojogedang	5 330	2 591	-	-	7 123,5	7 036,5
16. Kerjo	1 893	1 274	-	-	2 658	2 644,5
17. Jenawi	1 277	771	-	-	2 038,5	2 038,5
<b>Karanganyar</b>	<b>60 767</b>	<b>44 450</b>	<b>-</b>	<b>-</b>	<b>80 025</b>	<b>81 731</b>

Catatan/Note: ...

Sumber/Source: Dinas Pertanian, Pangan dan Perikanan Kabupaten Karanganyar / Department of Agriculture, Food and Fisheries of Karanganyar Regency

**Tabel**  
**Table** 5.4.4

**Populasi Daging Ternak Menurut Jenis Ternak dan Kecamatan di Kabupaten Karanganyar, 2021- 2022**  
**Population of Livestock Meat by Kind and Subdistrict in Karanganyar Regency, 2021-2022**

Kecamatan Subdistrict	Kuda/Horse		Sapi Potong/Beef cattle		Sapi Perah/Dairy Cows	
	2021	2022	2021	2022	2021	2022
(1)	(2)	(3)	(4)	(5)	(6)	(7)
1. Jatipuro	-	-	115 740	92 520	-	-
2. Jatiyoso	-	-	140 580	129 960	-	-
3. Jumapolo	-	-	111 240	128 880	-	-
4. Jumantono	-	-	81 720	71 460	-	-
5. Matesih	-	-	108 540	117 360	-	-
6. Tawangmangu	-	-	138 060	154 440	-	-
7. Ngargoyoso	-	-	62 100	64 080	-	-
8. Karangpandan	-	-	154 260	172 620	-	-
9. Karanganyar	-	-	192 780	185 760	-	-
10. Tasikmadu	-	-	131 760	124 020	-	-
11. Jaten	-	-	100 800	103 140	-	-
12. Colomadu	-	-	93 060	84 600	-	-
13. Gondangrejo	-	-	626 760	630 180	-	-
14. Kebakkramat	-	-	145 980	153 180	-	-
15. Mojogedang	-	-	124 020	111 060	-	-
16. Kerjo	-	-	54 000	45 180	-	-
17. Jenawi	-	-	30 960	30 060	-	-
<b>Karanganyar</b>	-	-	<b>2 412 360</b>	<b>2 398 500</b>	-	-

Lanjutan Tabel/Continued Table 5.4.4

Kecamatan Subdistrict	Kerbau/Buffalow		Kambing/Goat		Domba/Sheep	
	2021	2022	2021	2022	2021	2022
(1)	(8)	(9)	(10)	(11)	(12)	(13)
1. Jatipuro	-	-	14 130	10 717	13 181	15 776
2. Jatiyoso	-	-	8 990	6 582	9 570	13 340
3. Jumapolo	-	-	18 183	9 343	4 655	9 106
4. Jumantono	-	-	16,334	9 438	9 295	16 530
5. Matesih	-	-	5 100	9 384	36 497	31 741
6. Tawangmangu	-	-	13 464	8 024	11 542	14 486
7. Ngargoyoso	-	-	6 093	4 474	4 727	6 134
8. Karangpandan	-	-	17 462	9 833	11 354	11 673
9. Karanganyar	-	-	17 231	13 056	57 043	53 201
10. Tasikmadu	-	-	12 961	13 845	14 355	13 210
11. Jaten	-	-	19 230	17 014	9 614	13 398
12. Colomadu	-	-	12 621	9 602	2 494	5 597
13. Gondangrejo	-	-	17 299	9 234	2 103	8 584
14. Kebakkramat	-	-	21 026	16 551	5 496	11 731
15. Mojogedang	-	-	27 350	14 878	16 400	25 477
16. Kerjo	-	-	11 710	7 725	7 207	9 933
17. Jenawi	-	-	9 846	9 846	3 683	6 366
<b>Karanganyar</b>	<b>-</b>	<b>-</b>	<b>249 030</b>	<b>179 547</b>	<b>219 211</b>	<b>266 278</b>

Lanjutan Tabel/*Continued Table* 5.4.4

Kecamatan Subdistrict	Babi/Pig		Kelinci/Rabbit	
	2021	2022	2021	2022
(1)	(14)	(15)	(16)	(17)
1. Jatipuro	-	-	-	-
2. Jatiyoso	-	-	-	-
3. Jumapolo	-	-	-	-
4. Jumantono	-	-	-	-
5. Matesih	-	-	-	-
6. Tawangmangu	-	-	-	-
7. Ngargoyoso	-	-	-	-
8. Karangpandan	-	-	-	-
9. Karanganyar	-	-	-	-
10. Tasikmadu	-	-	-	-
11. Jaten	-	-	-	-
12. Colomadu	-	-	-	-
13. Gondangrejo	-	-	-	-
14. Kebakkramat	-	-	-	-
15. Mojogedang	-	-	-	-
16. Kerjo	-	-	-	-
17. Jenawi	-	-	-	-
<b>Karanganyar</b>	-	-	-	-

Catatan/Note: ...

Sumber/Source: Dinas Pertanian, Pangan dan Perikanan Kabupaten Karanganyar / Department of Agriculture, Food and Fisheries of Karanganyar Regency

**Tabel**  
**Table 5.4.5**

**Banyaknya Hasil-hasil Produksi Ternak Berdasarkan Kecamatan di Kabupaten Karanganyar, 2021-2022**  
**Number of Production Livestock Result by Subdistrict in Karanganyar Regency, 2021-2022**

Kecamatan Subdistrict	Telur Ayam petelur		Telur Ayam Buras/kampung	
	2021	2022	2021	2022
(1)	(2)	(3)	(4)	(5)
1. Jatipuro	445 294	410 588,24	20 818	21 303,25
2. Jatiyoso	256 765	238 882,35	25 066	24 122,00
3. Jumapolo	823 824	785 294,12	19 322	19 015,00
4. Jumantono	2 403 644	2 548 485,29	23 378	23 367,65
5. Matesih	34 426	35 204,41	15 722	14 769,25
6. Tawangmangu	120 588	162 426,47	20 447	20 557,90
7. Ngargoyoso	47 851	16 958,82	19 486	19 721,35
8. Karangpandan	144 191	257 647,06	46 140	47 502,00
9. Karanganyar	2 731 176	2 561 029,41	25 470	35 516,55
10. Tasikmadu	169 735	157 264,71	26 334	25 848,75
11. Jaten	1 850 000	1 588 235,29	33 866	27 446,50
12. Colomadu	-	-	7 931	7 466,00
13. Gondangrejo	4 411 765	4 455 882,35	16 777	16 508,95
14. Kebakkramat	1 009 471	856 250,00	11 566	10 041,75
15. Mojogedang	5 152 941	4 856 617,65	32 760	32 126,50
16. Kerjo	26 285	32 039,71	27 922	27 823,55
17. Jenawi	403 607	239 457,35	7 007	7 203,80
<b>Karanganyar</b>	<b>20 031 565</b>	<b>19 202 263,24</b>	<b>380 011</b>	<b>380 340,75</b>

Lanjutan Tabel/Continued Table 5.4.5

Kecamatan Subdistrict	Telur Itik		Telur Puyuh	
	2021	2022	2021	2022
(1)	(14)	(15)	(16)	(17)
1. Jatipuro	5 200	10 550	-	-
2. Jatiyoso	-	500	-	-
3. Jumapolo	-	-	-	-
4. Jumantono	1 519	2 575	20 244	20 825,58
5. Matesih	4 762	5 927	7 512	7 344,19
6. Tawangmangu	990	6 190	-	-
7. Ngargoyoso	1 650	7 603	19 767	4 883,72
8. Karangpandan	97 682	34 900	-	-
9. Karanganyar	30 068	14 181	-	-
10. Tasikmadu	25 464	24 741	1 860	930,23
11. Jaten	38 532	34 762	34 868	40 416,63
12. Colomadu	6 400	6 600	359 930	370 418,60
13. Gondangrejo	18 200	18 400	2 791	2 790,70
14. Kebakkramat	39 133	41 416	5 233	5 062,56
15. Mojogedang	308 000	193 600	122 558	125 348,84
16. Kerjo	10 639	22 971	-	-
17. Jenawi	13 506	14 648	33 909	13 320,70
<b>Karanganyar</b>	<b>601 745</b>	<b>439 564</b>	<b>608 672</b>	<b>591 341,74</b>



Lanjutan Tabel/Continued Table 5.4.5

Kecamatan Subdistrict	Daging		Susu	
	2021	2022	2021	2022
(1)	(14)	(15)	(16)	(17)
1. Jatipuro	393 139	362 748,02	4 830	1 260
2. Jatiyoso	325 943	328 995,37	-	-
3. Jumapolo	317 003	348 557,40	10 080	7 644
4. Jumantono	362 644	366 268,01	7 560	5 670
5. Matesih	325 438	372 575,54	29 400	28 560
6. Tawangmangu	340 280	387 723,06	11 004	13 860
7. Ngargoyoso	314 286	367 062,50	-	-
8. Karangpandan	399 836	407 751,72	9 744	20 496
9. Karanganyar	1 128 633	1 060 829,65	99 974	98 504
10. Tasikmadu	325 851	322 898,45	9 240	8 820
11. Jaten	312 175	322 939,90	-	-
12. Colomadu	1 550 469	1 798 975,73	-	-
13. Gondangrejo	1 139 922	1 129 214,18	-	-
14. Kebakkramat	337 211	356 791,06	18 690	6 930
15. Mojogedang	392 860	382 514,03	6 300	7 560
16. Kerjo	242 598	233 445,91	-	-
17. Jenawi	187 845	189 402,13	-	-
<b>Karanganyar</b>	<b>8 396 132</b>	<b>8 738 692,66</b>	<b>206 822</b>	<b>199 304</b>

Catatan/Note: ...

Sumber/Source: Dinas Pertanian, Pangan dan Perikanan Kabupaten Karanganyar / Department of Agriculture, Food and Fisheries of Karanganyar Regency

## 5.5 PERIKANAN FISHERY

**Tabel 5.5.1** Luas dan Produksi Ikan Menurut Jenis Perairan dan Kecamatan di Kabupaten Karanganyar, 2022  
*Area and Fish Production by Water and Subdistrict in Karanganyar Regency 2022*

Kecamatan Subdistrict	Genangan Air Lainnya		Kolam Air Tenang	
	Luas	Produksi	Luas	Produksi
(1)	(2)	(3)	(4)	(5)
1. Jatipuro	14,00	10,542	0,891	92,591
2. Jatiyoso	5,00	3,788	0,798	86,763
3. Jumapolo	9,80	7,378	2,938	111,626
4. Jumantono	6,30	4,774	2,243	115,984
5. Matesih	0,50	0,436	2,810	132,719
6. Tawangmangu	-	-	0,833	52,630
7. Ngargoyoso	-	-	1,277	113,735
8. Karangpandan	0,35	0,280	1,746	136,048
9. Karanganyar	12,00	9,656	3,463	138,575
10. Tasikmadu	2,12	1,603	1,295	105,317
11. Jaten	0,10	0,102	1,287	100,773
12. Colomadu	9,30	7,006	2,660	120,527
13. Gondangrejo	15,00	11,388	2,975	122,783
14. Kebakkramat	7,50	5,693	1,838	113,789
15. Mojogedang	4,00	3,023	2,506	140,881
16. Kerjo	-	-	4,147	141,994
17. Jenawi	-	-	1,016	57,531
<b>Karanganyar</b>	<b>85,970</b>	<b>65,670</b>	<b>34,722</b>	<b>1 884,266</b>

Lanjutan Tabel/Continued Table 5.5.1

Kecamatan Subdistrict	Sungai		Waduk		KJA	
	Luas	Produksi	Luas	Produksi	Luas	Produksi
(1)	(6)	(7)	(8)	(9)	(10)	(11)
1. Jatipuro -	38,00	24,692	-	-	-	-
2. Jatiyoso	24,00	15,594	-	-	-	-
3. Jumapolo	20,00	12,996	-	-	-	-
4. Jumantono	20,00	12,996	-	-	-	-
5. Matesih	73,30	47,629	-	-	-	-
6. Tawangmangu	10,00	6,498	-	-	-	-
7. Ngargoyoso	12,00	7,798	-	-	-	-
8. Karangpandan	32,00	20,793	-	-	-	-
9. Karanganyar	112,00	72,776	130,00	112,223	-	-
10. Tasikmadu	36,12	23,470	-	-	-	-
11. Jaten	19,10	12,410	-	-	-	-
12. Colomadu	7,50	4,873	-	-	-	-
13. Gondangrejo	12,00	7,798	-	-	-	-
14. Kebakkramat	28,50	18,518	-	-	-	-
15. Mojogedang	44,90	29,175	-	-	-	-
16. Kerjo	15,00	9,747	-	-	-	-
17. Jenawi	25,00	16,244	-	-	-	-
<b>Karanganyar</b>	<b>529,42</b>	<b>344,006</b>	<b>130,00</b>	<b>112,223</b>	<b>-</b>	<b>-</b>

Catatan/Note: ...

Sumber/Source: Dinas Pertanian, Pangan dan Perikanan Kabupaten Karanganyar / Department of Agriculture, Food and Fisheries of Karanganyar Regency

**Tabel**  
**Table** 5.5.2

**Produksi Ikan budidaya Menurut Jenis dan Kecamatan di Kabupaten Karanganyar, 2022**  
*Aquaculture Production by Type and Subdistrict in Karanganyar Regency, 2022*

Kecamatan Subdistrict	Karper	Tawes	Nila Merah	Gurame
(1)	(2)	(3)	(4)	(5)
1. Jatipuro	-	25	6 616	1 510
2. Jatiyoso	-	49	6 571	1 488
3. Jumapolo	-	28	6 699	2 116
4. Jumantono	-	61	8 084	3 228
5. Matesih	636	92	10 203	3 785
6. Tawangmangu	1 756	77	9 718	
7. Ngargoyoso	763	117	10 681	1 970
8. Karangpandan	1 127	123	11 875	2 080
9. Karanganyar	600	145	11 888	4 439
10. Tasikmadu	355	53	6 854	2 845
11. Jaten	210	101	9 734	3 791
12. Colomadu	412	118	17 161	5 073
13. Gondangrejo	105	95	9 560	4 345
14. Kebakkramat	-	118	9 194	3 971
15. Mojogedang	143	86	9 596	4 597
16. Kerjo	124	97	10 265	5 145
17. Jenawi	155	78	7 374	1 147
<b>Karanganyar</b>	<b>6 386</b>	<b>1 463</b>	<b>162 073</b>	<b>51 530</b>

Lanjutan Tabel/*Continued Table 5.5.2*

<b>Kecamatan Subdistrict</b>	<b>Lele</b>	<b>Lainnya</b>	<b>Jumlah</b>
<b>(1)</b>	<b>(6)</b>	<b>(7)</b>	<b>(8)</b>
1. Jatipuro	82 802	1 638	92 591
2. Jatiyoso	77 032	1 623	86 763
3. Jumapolo	101 062	1 721	111 626
4. Jumantono	102 740	1 871	115 984
5. Matesih	115 604	2 399	132 719
6. Tawangmangu	40 443	636	52 630
7. Ngarogoyo	98 405	1 799	113 735
8. Karangpandan	118 648	2 195	136 048
9. Karanganyar	118 360	3 143	138 575
10. Tasikmadu	92 702	2 508	105 317
11. Jaten	84 769	2 168	100 773
12. Colomadu	107 460	3 851	134 075
13. Gondangrejo	104 508	4 170	122 783
14. Kebakkramat	96 169	4 337	113 789
15. Mojogedang	123 424	3 035	140 881
16. Kerjo	123 520	2 843	141 994
17. Jenawi	47 114	1 663	57 531
<b>Karanganyar</b>	<b>1 634 762</b>	<b>41 600</b>	<b>1 897 814</b>

Catatan/*Note:* ...

Sumber/*Source:* Dinas Pertanian, Pangan dan Perikanan Kabupaten Karanganyar / *Department of Agriculture, Food and Fisheries of Karanganyar Regency*

**Tabel 5.5.3**  
**Table**

**Penebaran Benih Ikan Menurut Jenis dan Kecamatan di Kabupaten Karanganyar, 2022**  
*Dispersion Seed Fish According to Type and Subdistrict in Karanganyar Regency, 2022*

Kecamatan Subdistrict	Karper	Tawes	Nila Merah	Gurame
(1)	(2)	(3)	(4)	(5)
1. Jatipuro	-	-	-	-
2. Jatiyoso	-	-	-	-
3. Jumapolo	-	-	-	-
4. Jumantono	-	-	8 000	-
5. Matesih	-	-	10 000	-
6. Tawangmangu	-	-	-	-
7. Ngargoyoso	-	-	-	-
8. Karangpandan	-	-	-	-
9. Karanganyar	-	-	-	-
10. Tasikmadu	-	-	-	-
11. Jaten	-	-	2 050	-
12. Colomadu	-	-	-	-
13. Gondangrejo	-	-	1 500	-
14. Kebakkramat	-	-	3 000	-
15. Mojogedang	-	-	3 000	-
16. Kerjo	-	-	-	-
17. Jenawi	-	-	-	-
<b>Karanganyar</b>	-	-	<b>27 550</b>	-

Lanjutan Tabel/*Continued Table 5.5.3*

<b>Kecamatan Subdistrict</b>	<b>Lele</b>	<b>Lainnya</b>	<b>Jumlah</b>
(1)	(6)	(7)	(8)
1. Jatipuro	-	-	-
2. Jatiyoso	-	-	-
3. Jumapolo	-	-	-
4. Jumantono	2 000	-	10 000
5. Matesih	-	-	10 000
6. Tawangmangu	-	-	-
7. Ngargoyoso	-	-	-
8. Karangpandan	-	-	-
9. Karanganyar	-	-	-
10. Tasikmadu	3 000	-	3 000
11. Jaten	3 625	-	5 675
12. Colomadu	-	-	-
13. Gondangrejo	-	-	1 500
14. Kebakkramat	-	-	3 000
15. Mojogedang	-	-	3 000
16. Kerjo	-	-	-
17. Jenawi	17 000	-	17 000
<b>Karanganyar</b>	<b>25 625</b>	<b>-</b>	<b>53 175</b>

Catatan/Note: ...

Sumber/Source: Dinas Pertanian, Pangan dan Perikanan Kabupaten Karanganyar / *Department of Agriculture, Food and Fisheries of Karanganyar Regency*

# 06

## INDUSTRI, PERTAMBANGAN, DAN ENERGI *INDUSTRY, MINNING, AND ENERGY*



### INDEKS KEMAHALAN KONSTRUKSI 2022 *CONSTRUCTION COST INDEX 2022*



**101,61**

### Jumlah Pelanggan Air Kabupaten Karanganyar 2022

*Total Customer of Water in Karanganyar 2022*

**74.966**







**PENJELASAN TEKNIS****TECHNICAL NOTES**

1. Pengumpulan data industri besar dan sedang dilakukan melalui Survei Industri Besar dan Sedang yang dilaksanakan setiap tahun secara lengkap (sensus) sejak tahun 1975. Survei Industri Besar dan Sedang mencakup semua perusahaan industri yang mempunyai tenaga kerja 20 orang atau lebih dengan menggunakan kuesioner II A.
  2. Klasifikasi industri yang digunakan dalam survei ini berdasar kepada Klasifikasi Baku Lapangan Usaha Indonesia (KBLI). KBLI adalah klasifikasi lapangan usaha yang berdasar kepada *International Standard Industrial Classification of All Economic Activities* (ISIC) revisi 4 yang telah disesuaikan dengan kondisi Indonesia.
  3. Industri manufaktur adalah suatu kegiatan ekonomi yang melakukan kegiatan mengubah suatu barang dasar secara mekanis, kimia, atau dengan tangan sehingga menjadi barang jadi/setengah jadi, dan atau barang yang kurang nilainya menjadi barang yang lebih tinggi nilainya, dan sifatnya lebih dekat kepada pemakai akhir. Termasuk dalam kegiatan ini adalah jasa industri dan pekerjaan perakitan.
  4. Jasa industri adalah kegiatan
1. *Data collection of large and medium scale manufacturing is conducted through The Large and Medium Manufacturing Establishment Survey that has been done annually for all industries (census) since 1975. Large and Medium Manufacturing Establishment Survey covers all manufactures/industries with 20 workers or more by questionnaire II A.*
  2. *The industrial clasification adopted in this survey refers to the 'Klasifikasi Baku Lapangan Usaha Indonesia' (KBLI). KBLI is classification of economic activities based on the International Standard Industrial Classification of All Economic Activities (ISIC rev 4) that has been modified according to the local condition in Indonesia.*
  3. *Manufacturing industry is defined as an economic activity processing basic goods mechanically, chemicals or manually into final or intermediate goods. It is also defined as processing of lower value goods into higher value goods as final or intermediate products. The activities also include services for manufacturing and assembling.*
  4. *Services for manufacturing is defined*

industri yang melayani keperluan pihak lain. Pada kegiatan ini bahan baku disediakan oleh pihak lain sedangkan pihak pengolah hanya melakukan pengolahannya dengan mendapat imbalan sebagai balas jasa (upah maklon).

*as a manufacturing activity which serving other manufacturing establishments. In this case, raw materials are supplied by others while the workers are paid as a compensation for processing raw materials.*

5. Perusahaan atau usaha industri adalah suatu unit (kesatuan) usaha yang melakukan kegiatan ekonomi, bertujuan menghasilkan barang atau jasa, terletak pada suatu bangunan atau lokasi tertentu, dan mempunyai catatan administrasi tersendiri mengenai produksi dan struktur biaya serta ada seorang atau lebih yang bertanggung jawab atas usaha tersebut.
  6. Industri manufaktur dikelompokkan ke dalam 4 golongan berdasarkan banyaknya pekerja, yaitu: industri besar (100 orang pekerja atau lebih), industri sedang/menengah (20–99 orang pekerja), industri kecil (5–19 orang pekerja), dan industri mikro (1–4 orang pekerja).
  7. Pelanggan adalah individu atau kelompok, baik rumah tangga, perusahaan atau institusi non profit yang membeli air bersih dari perusahaan air bersih.
  8. Air disalurkan adalah volume air bersih dari perusahaan air bersih
5. *A manufacturing establishment is defined as a production unit engaged in economic activity, producing goods or services, located in a building or in a certain location, keeping a business record concerning the production and cost structure, and having a person or more that are responsible to those activities.*
  6. *Manufacturing industries are categorized into four groups, based on the number of employees: large scale manufacturing (100 employees or more), medium scale manufacturing (20–99 employees), small scale manufacturing (5–19 employees), and micro industry (1–4 employees).*
  7. *Customers are individuals or groups, whether household, company or non-profit institutions that buy water supply from water supply establishment.*
  8. *Distributed water is the volume of water supply from water supply establishment.*

**ULASAN**

Indeks Kemahalan Konstruksi (IKK) digunakan sebagai proxy untuk mengukur tingkat kesulitan geografis suatu daerah, semakin sulit letak geografis suatu daerah maka semakin tinggi pula tingkat harga di daerah tersebut. Misalnya yang menjadi objek adalah bangunan tempat tinggal, maka bangunan tempat tinggal tersebut harus mengakomodir berbagai macam rancangan dan model. Tahun 2022, IKK di kabupaten Karanganyar sebesar 101,61, sedangkan tahun 2021 sebesar 100,96. Semakin tinggi nilai IKK berarti semakin tinggi tingkat kesulitan geografis di wilayah tersebut.

Di Kabupaten Karanganyar pengadaan listrik dikelola oleh PT. PLN (Persero) dan perusahaan/usaha listrik milik masyarakat (swasta). Sedangkan air minum dikelola oleh Perusahaan Daerah Air Minum Tirta Karanganyar.

Tahun 2022 banyaknya pelanggan listrik berjumlah 211.429 pelanggan yang terdiri dari rumah tangga, badan sosial, bisnis, pemerintah, lampu jalan, dan untuk industri.

Tahun 2022 banyaknya pelanggan PDAM sebanyak 74.966 pelanggan yang sebagian besar terdiri dari rumah tangga dengan jumlah air yang disalurkan sebesar 12.767.822 (M<sup>3</sup>)

**DESCRIPTION**

*Construction cost index is used as a proxy to measure the geographical difficulty of a region, the more difficult the geographical location of a region the higher the price level in the area.*

*For example, if an object is a residential building, the residential building must accommodate various designs and models. In 2022, the IKK in Karanganyar regency was 101,61 while in 2021 it was 100,96. The higher the IKK value means the higher the geographical difficulty level in the region.*

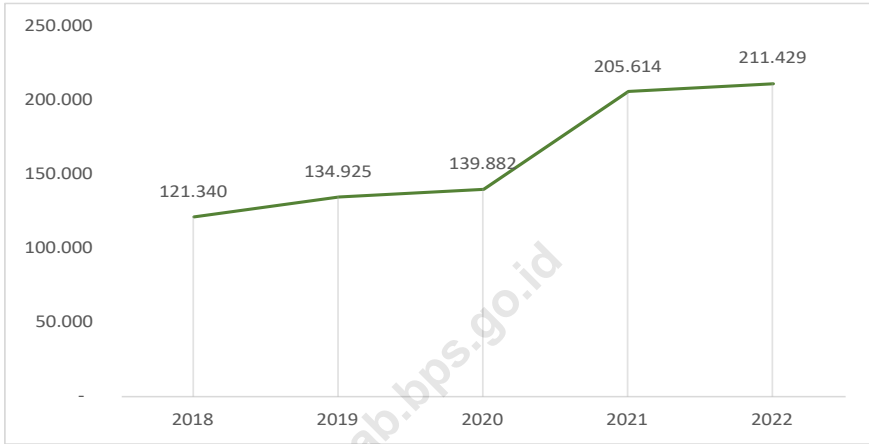
*In Karanganyar regency electricity supplying is managed by PT. PLN (Persero) and private. While, the drinking water is managed by Tirta Karanganyar Water Region Company.*

*In 2022 there were 211.429 electricity customers consisting of households, social agencies, businesses, governments, street lights, and for industry.*

*In 2022 the number of PDAM customers is 74.966 customers, mostly consisting of households with the amount of water distributed of 12.767.822 (M<sup>3</sup>).*

**Gambar** 6.1  
**Figures**

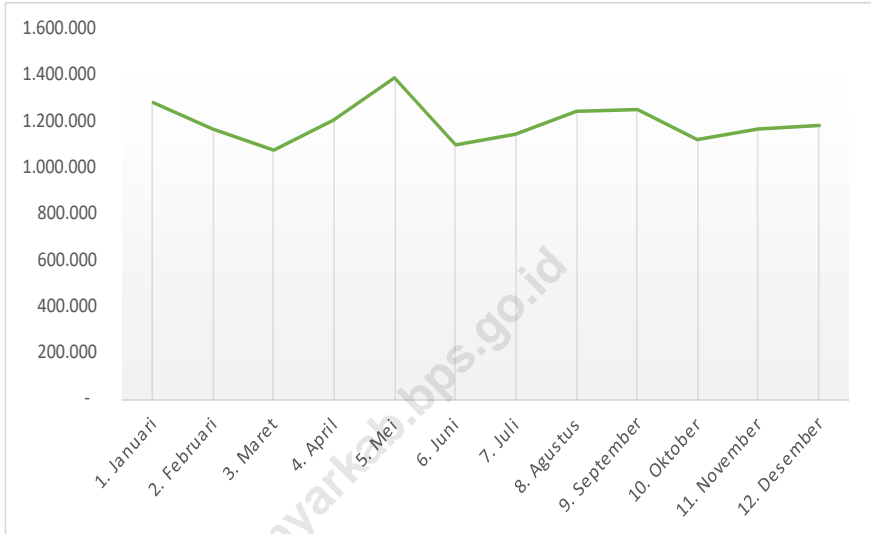
**Jumlah Pelanggan Listrik Per Tahun di Kabupaten Karanganyar, 2018-2022**  
**Number Of Electricity Customer per Years in Karanganyar Regency, 2018-2022**



Catatan/Note: ...  
Sumber/Source: PLN (Persero) RAYON Karanganyar/ State electricity company Branch Karanganyar

**Gambar** 6.2  
**Figures**

**Jumlah Air Minum yang Disalurkan menurut Bulan Operasi di Kabupaten Karanganyar, 2022**  
**Number of Drinking Water Supply by Month Operation in Karanganyar Regency, 2022**



Catatan/Note: ...

Sumber/Source: PDAM Tirta Lawu Karanganyar/ Drinking Water Company Tirta Lawu

**Tabel**  
**Table 6.1****Jumlah Pelanggan, Daya, Pemakaian, dan Biaya Pemakaian PT. PLN (Persero) pada Cabang/Ranting PLN Rayon Palur Menurut Jenis Konsumen di Kabupaten Karanganyar, 2022**  
**Number of Customers, Capacity, Usage, and Usage Fee of PT. PLN (Persero) at PLN Palur Rayon Branches/Branches by Type of Consumers in Karanganyar Regency, 2022**

<b>Jenis Konsumen</b> <i>Type of Consumer</i>	<b>Pelanggan</b> <i>Costumer</i>	<b>Daya</b> <i>Capacity</i> (VA)	<b>Pemakaian</b> <i>Usage</i> (KWH)	<b>Biaya Pemakaian</b> <i>Usage Fee</i> (KWH)
(1)	(2)	(3)	(4)	(5)
Sosial	892	3 058 450	314 322	237 077 147
Rumah Tangga	58 041	58 641 150	7 146 406	8 268 577 286
Bisnis	3 857	25 301 100	2 265 056	2 957 511 113
Industri	453	221 888 500	54 805 629	61 264 243 515
Pemerintah	274	2 249 920	512 167	851 897 808
Multiguna	5	27 500	1 480	2 435 276
<b>Jumlah</b>	<b>63 522</b>	<b>311 166 620</b>	<b>65 045 060</b>	<b>73 581 742 145</b>

Catatan/Note: ...

Sumber/Source: PLN (Persero) RAYON PALUR/ State electricity company Branch Palur

**Tabel 6.2**  
**Table**

**Jumlah Pelanggan, Daya, Pemakaian, dan Biaya Pemakaian PT. PLN (Persero) pada Cabang/Ranting PLN Rayon Karanganyar Menurut Jenis Konsumen di Kabupaten Karanganyar, 2022**

***Number of Customers, Capacity, Usage, and Usage Fee of PT. PLN (Persero) at PLN Karanganyar Rayon Branches/Branches by Type of Consumers in Karanganyar Regency, 2022***

<b>Jenis Konsumen</b> <i>Type of Consumer</i>	<b>Pelanggan</b> <i>Costumer</i>	<b>Daya</b> <i>Capacity</i> (VA)	<b>Pemakaian</b> <i>Usage</i> (KWH)	<b>Biaya Pemakaian</b> <i>Usage Fee</i> (KWH)
(1)	(2)	(3)	(4)	(5)
Sosial	3 396	10 926 650	1 153 498.07	936 637 477
Rumah Tangga	138 750	119 750 000	14 244 151.45	13 649 109 578
Bisnis	4 597	22 164 650	2 767 859.16	3 596 059 127
Industri	78	12 529 400	1 363 392.90	1 474 298 528
Pemerintah	1 039	6 842 340	1 391 312.29	2 315 139 680
Multiguna	17	329 600	37 809.72	62 175 890
<b>Jumlah</b>	<b>147 877</b>	<b>172 542 640</b>	<b>20 958 024</b>	<b>22 033 420 280</b>

Catatan/Note: ...

Sumber/Source: PLN (Persero) RAYON Karanganyar/ State electricity company Branch Karanganyar



**Tabel**  
**Table 6.3****Jumlah Pelanggan Listrik Menurut Kecamatan di  
Kabupaten Karanganyar, 2018–2022**  
**Number of Electricity Customers by Subdistrict in  
Karanganyar Regency, 2018–2022**

<b>Kecamatan Subdistrict</b>	<b>2018</b>	<b>2019</b>	<b>2020</b>	<b>2021</b>	<b>2022</b>
(1)	(2)	(3)	(4)	(5)	(6)
1. Jatipuro	...	...	...	...	...
2. Jatiyoso	...	...	...	...	...
3. Jumapolo	...	...	...	...	...
4. Jumantono	...	...	...	...	...
5. Matesih	...	...	...	...	...
6. Tawangmangu	...	...	...	...	...
7. Ngargoyoso	...	...	...	...	...
8. Karangpandan	...	...	...	...	...
9. Karanganyar	...	...	...	...	...
10. Tasikmadu	...	...	...	...	...
11. Jaten	...	...	...	...	...
12. Colomadu	...	...	...	...	...
13. Gondangrejo	...	...	...	...	...
14. Kebakkramat	...	...	...	...	...
15. Mojogedang	...	...	...	...	...
16. Kerjo	...	...	...	...	...
17. Jenawi	...	...	...	...	...
<b>Karanganyar</b>	<b>121 340</b>	<b>134 925</b>	<b>139 882</b>	<b>205 614</b>	<b>211 429</b>

Catatan/Note: Tidak tersedia data jumlah pelanggan listrik menurut kecamatan / *There is no data on the number of electricity customers by sub-district*

Sumber/Source: PLN (Persero) RAYON Karanganyar/ State electricity company Branch Karanganyar

**Tabel 6.4**  
**Table****Rekap Penjualan Per Unit Pelanggan dan Jaringan Listrik pada Rayon Karanganyar, 2022**  
**Sales Recapitulation Per Unit of Customers and Electric Networks on Karanganyar Branch, 2022**

<b>Indikator</b> <b>Indicator</b>	<b>Nilai</b>
(1)	(2)
Jumlah Pelanggan	147 877
VA Tersambung	172 542 640
kWh Terjual (Rp)	20 958 023 578
Nilai Penjualan (Rp)	22 033 420 280
VA/Pelanggan	1 167
Rp/kWh	1 051
<b>Karanganyar</b>	<b>22 227 071 038,58</b>

Catatan/Note: ...

Sumber/Source: PLN (Persero) RAYON Karanganyar/ State electricity company Branch Karanganyar

**Tabel  
Table 6.5****Rekap Penjualan Per Unit Pelanggan dan Jaringan Listrik  
pada Rayon Palur, 2022  
Sales Recapitulation Per Unit of Customers and Electric  
Networks on Palur Branch, 2022**

<b>Indikator Indicator</b>	<b>Nilai</b>
(1)	(2)
Jumlah Pelanggan	63 552
VA Tersambung	311 166 620
kWh Terjual (Rp)	65 045 062
Nilai Penjualan (Rp)	73 601 742 145
VA/Pelanggan	4 896
Rp/kWh	1 132
<b>Karanganyar</b>	<b>73 978 023 407</b>

Catatan/Note: ...

Sumber/Source: PLN (Persero) RAYON PALUR/ State electricity company Branch Palur

**Tabel**  
**Table 6.6****Jumlah Pelanggan dan Air yang Disalurkan menurut Area di Kabupaten Karanganyar, 2022**  
**Number of Customers and Distributed Water by Area in Karanganyar Regency, 2022**

Area Area	Pelanggan Number of Customers	Pelanggan Aktif Number of Active Customers	Air Disalurkan Distributed Water (m <sup>3</sup> )	Nilai Value (Rp)
(1)	(2)		(3)	(4)
<b>Area Kota</b>				
Karanganyar	23 838	22 657	4 952 243	18 991 342 250
<b>Jumlah</b>	<b>23 838</b>	<b>22 657</b>	<b>4 952 243</b>	<b>18 991 342 250</b>
<b>Area Timur</b>				
Karangpandan	6 403	6 100	1 228 588	4 719 606 450
Kerjo	6 503	6 347	1 256 718	4 580 938 000
Jatipuro	2 975	2 767	584 544	2 132 814 850
Jumapolo	1 091	977	177 629	693 257 100
Matesih	3 401	3 349	650 945	2 419 128 950
Jumantono	1 274	1 204	218 504	827 126 550
Jenawi	1 572	1 536	280 823	1 031 765 650
Jatiyoso	926	867	169 970	623 967 200
Mojogedang	1 107	1 083	126 773	530 992 450
<b>Jumlah</b>	<b>25 252</b>	<b>24 230</b>	<b>4 694 494</b>	<b>17 559 597 200</b>
<b>Area Barat</b>				
Perumnas Palur	5 242	4 927	987 585	3 755 547 800
Jaten	6 679	6 364	1 295 342	5 260 865 450
Colomadu	2 193	1 813	319 629	1 406 123 500
Palur Kota	3 661	3 375	707 885	2 856 548 950
Gondangrejo	4 212	3 871	716 005	2 749 560 050
Tasikmadu	1 376	1 321	219 876	879 484 000
Kebakkramat	2 513	2 352	415 601	1 621 457 700
<b>Jumlah</b>	<b>25 876</b>	<b>24 023</b>	<b>4 661 923</b>	<b>18 529 587 450</b>
<b>Karanganyar</b>	<b>74 966</b>	<b>70 910</b>	<b>14 308 660</b>	<b>55 080 526 900</b>

Catatan/Note: ...

Sumber/Source: PDAM Tirta Lawu Karanganyar/ Drinking Water Company Tirta Lawu

**Tabel**  
**Table 6.7****Jumlah Pelanggan PDAM Menurut Jenis Konsumen di  
Kabupaten Karanganyar, 2022**  
**Number of Drinking Water Customers by Consumer Type in  
Karanganyar Regency, 2022**

Jenis Konsumen Type of Consumer	2021	2022
(1)	(2)	(3)
<b>1. Sosial</b>	-	-
- Umum	83	78
- Khusus	1 015	1 060
<b>2. Non Niaga</b>	-	-
- Rumah Tangga	67 227	69 559
- Instansi Pemerintah	1 065	1 100
<b>3. Niaga</b>	-	-
- Kecil	2 468	2 859
- Besar	243	255
<b>4. Industri</b>	-	-
- Kecil	21	22
- Besar	32	33
<b>5. Khusus</b>	-	-
- Pelabuhan	-	-
- Lainnya	-	-
<b>Jumlah/Total</b>	<b>72 154</b>	<b>74 966</b>

Catatan/Note: ...

Sumber/Source: PDAM Tirta Lawu Karanganyar/ Drinking Water Company Tirta Lawu

**Tabel  
Table 6.8****Jumlah Air Minum yang Disalurkan Menurut Bulan  
Operasi di Kabupaten Karanganyar, 2021-2022  
Number of Drinking Water Supply by Month Operation in  
Karanganyar Regency, 2021-2022**

Jenis Konsumen Type of Consumer	2021	2022
(1)	(2)	(3)
1. Januari	1 237 516	1 277 557
2. Februari	1 119 289	1 164 193
3. Maret	1 029 413	1 077 439
4. April	1 240 213	1 202 326
5. Mei	1 223 355	1 389 009
6. Juni	1 235 155	1 100 506
7. Juli	1 157 595	1 144 353
8. Agustus	1 232 453	1 241 530
9. September	1 196 034	1 251 322
10. Oktober	1 226 971	1 117 613
11. November	1 202 542	1 163 932
12. Desember	1 168 763	1 178 880
<b>Jumlah/Total</b>	<b>14 269 299</b>	<b>14 308 660</b>

Catatan/Note: ...

Sumber/Source: PDAM Tirta Lawu Karanganyar/ Drinking Water Company Tirta Lawu

**Tabel 6.9**  
**Table**

**Jumlah Air Minum yang Disalurkan Menurut Kategori Pelanggan dan Banyaknya Pelanggan di Kabupaten Karanganyar, 2022**  
***Amount of Drinking Water Distributed by Customer Category and Number of Customers in Karanganyar Regency, 2022***

Kategori Pelanggan <i>Category of customer</i>	Banyaknya Pelanggan <i>Number of Customer</i>	Air Minum yang Disalurkan <i>Water Distributed (m<sup>3</sup>)</i>
(1)	(2)	(3)
1. Rumah Tangga <i>Household</i>	69 559	12 767 822
2. Hotel / Obyek Pariwisata <i>Hotel / Tourism Object</i>	1	1 587
3. Badan Sosial dan Rumah Sakit <i>Social Institution and Hospital</i>	1 071	369 180
4. Sarana Umum <i>Public Facility</i>	78	33 712
5. Perusahaan, Pertokoan dan Industri	3 166	721 358
6. Instansi Pemerintah <i>Government Authority</i>	1 091	415 001
7. Pelabuhan <i>Anchorage</i>	-	-
8. Mobil Tangki <i>Tank Car</i>	-	-
9. Susut/ Hilang Dalam Penyaluran <i>Shrinkage</i>	-	6 059 515
<b>Jumlah/Total</b>	<b>74 966</b>	<b>20 368 175</b>

**Tabel 6.10**  
**Table**

**Indeks Kemahalan Konstruksi di Kabupaten Karanganyar, 2019-2022**  
**Construction cost index in Karanganyar Regency, 2019-2022**

Tahun	IKK CCI
(1)	(2)
2019	94,62
2020	101,98
2021	100,96
2022	101,61

Catatan/Note: ...

Sumber/Source: BPS Karanganyar/Statistic of Karanganyar Regency







# 07


## PARIWISATA

### TOURISM

### Jumlah Kunjungan Wisata di Kabupaten Karanganyar 2022

*Number of Tourist Visits  
in Karanganyar Regency 2022*

**729.272**



### Jumlah Hotel Bintang dan Non Bintang di Kabupaten Karanganyar 2022

Hotel Bintang

**12**

Hotel Non-Bintang

**195**





**PENJELASAN TEKNIS****TECHNICAL NOTES**

1. Usaha penyediaan akomodasi adalah usaha yang menyediakan pelayanan penginapan yang dapat dilengkapi dengan pelayanan pariwisata lainnya. Usaha penyediaan akomodasi dapat berupa hotel, vila, pondok wisata, bumi perkemahan, persinggahan karavan, dan akomodasi lainnya yang digunakan untuk tujuan pariwisata.
  2. Hotel adalah penyediaan akomodasi secara harian berupa kamar-kamar di dalam satu bangunan yang dapat dilengkapi dengan jasa pelayanan makan dan minum, kegiatan hiburan dan atau fasilitas lainnya. Hotel terdiri dari hotel berbintang dan hotel non-bintang.
  3. Hotel bintang adalah usaha penyediaan jasa pelayanan penginapan, makan minum serta jasa lainnya bagi umum dengan menggunakan sebagian atau seluruh bangunan. Usaha ini dikelola secara komersial serta memenuhi ketentuan persyaratan sebagai hotel bintang (termasuk berlian) yang ditetapkan dalam surat keputusan instansi yang membinanya. Misalnya hotel bintang lima, hotel bintang empat dan seterusnya.
  4. Tingkat penghunian kamar hotel
1. *The business of providing accommodation is a business that provides specialty services that can be equipped with other tourism services. It includes hotel, villa, cottage, camping, caravan stop, and other accommodation that are used for tourism purposes.*
  2. *Hotel is a daily supply of accommodation rooms within a building which can be equipped with eating and drinking services, entertainment activities and/or other facilities. Hotel consists of a classified hotel and a non-classified hotel.*
  3. *A star hotel is the business of providing an accommodation, eating and drinking as well as other services for the public by using a building or a part of a building. It is managed commercially and meets specified requirements as a star hotel (including diamonds) set forth in the decree of fostering agency. For example, five star hotel, four star hotel, and so on.*
  4. *Room occupancy rate is the number*

adalah persentase banyaknya malam kamar yang dihuni terhadap banyaknya malam kamar yang tersedia.

5. Rata-rata lamanya tamu menginap adalah banyaknya malam tempat tidur yang terpakai (malam tamu) dengan banyaknya tamu yang menginap di hotel atau akomodasi lainnya.
6. Pariwisata merupakan keseluruhan rangkaian kegiatan yang berhubungan dengan gerakan manusia yang melakukan perjalanan atau persinggahan sementara dari tempat tinggalnya ke suatu atau beberapa tempat tujuan di luar lingkungan tempat tinggalnya yang didorong oleh beberapa keperluan atau motif tanpa bermaksud mencari nafkah tetap.

*of room-nights occupied divided by the number of room-nights available, multiplied by 100 percent.*

5. *Average length of stay is the number of bed-nights used (guest night) divided by the number of guests coming to spend the night at the accommodation.*
6. *Tourism is a whole series of activities associated with the movement of humans traveling or temporary stopover of residence to one or several destination outside the neighborhood were driven by some purpose or motive without any intention to make a living anyway.*

**ULASAN**

Kabupaten Karanganyar terkenal akan potensi pariwisatanya. Terdapat objek wisata mulai dari agrowisata, pegunungan, wisata situs sejarah, dan lain-lain. Beberapa objek wisata yang ada antara lain : Grojogan Sewu, Candi Cetho, Air Terjun Jumog, Parang Ijo, Candi Suku, Taman Balekambang, Sapta Tirta Pablengan, dan masih banyak lagi.

Selama tahun 2022 jumlah pengunjung wisata tercatat sebanyak 729.272 pengunjung meningkat sebesar 92,21 persen dibanding tahun 2021 yang mencapai 379.411 pengunjung. Peningkatan yang drastis ini terjadi karena adanya aturan pemerintah untuk membuka kembali daerah wisata dan masyarakat telah diperbolehkan untuk bepergian meskipun dengan tetap mematuhi protokol kesehatan. Pada tahun 2022, jumlah pengunjung terbanyak terdapat di Air Terjun Jumog yaitu sebanyak 297.332 orang dengan nilai retribusi mencapai Rp. 4,46 miliar rupiah.

Jumlah hotel di Karanganyar sebanyak 235 hotel dan paling banyak terdapat di Kecamatan Tawangmangu karena daerah tersebut merupakan kawasan wisata. Jumlah restoran pada tahun 2022 adalah 351 restoran, tidak berbeda jauh dengan tahun sebelumnya yang sebesar 309 restoran pada tahun 2021.

**DESCRIPTION**

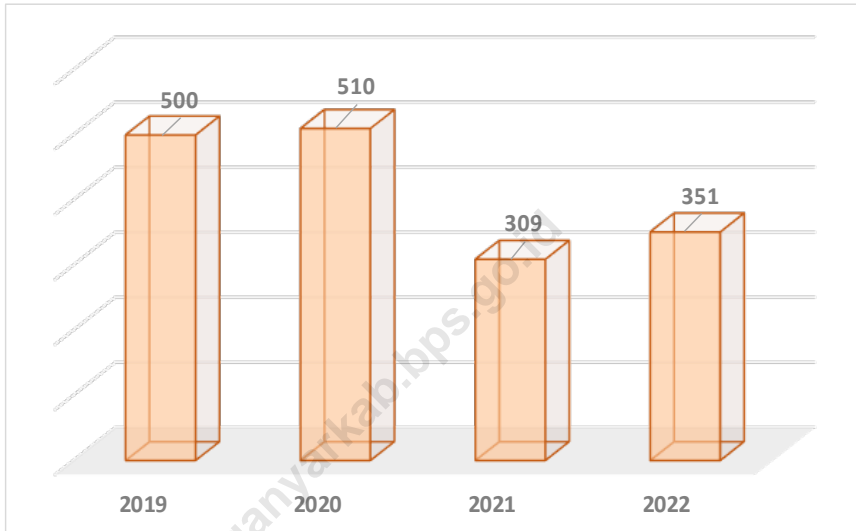
*Karanganyar regency is famous for its tourism potential. There are attractions ranging from agrotourism, mountains, historical site tours, and others. Some of the existing attractions include: Grojogan Sewu, Cetho Temple, Jumog Waterfall, Parang Ijo, Suku Temple, Balekambang Park, Sapta Tirta Pablengan, and many more.*

*During 2022 the number of tourist visitors was recorded as 729,272 visitors, an increase of 92.21 percent compared to 2021 which reached 379,411 visitors. This drastic increase has occurred because of government regulations to reopen tourist areas and people had been allowed to travel even while adhered to health protocols. In 2022, the highest number of visitors will be in Jumog Waterfall, which is 297,332 people with a retribution value of Rp. 4.46 billion rupiah.*

*The number of hotels in Karanganyar is 235 hotels and the most are in Tawangmangu District because the area is a tourist area. The number of restaurants in 2022 will be 351, not much different from the previous year's 309 restaurants in 2021.*

**Gambar** 7.1  
**Figures**

**Jumlah Rumah Makan/Restoran di Kabupaten Karanganyar, 2019-2022**  
**Number of Restaurants in Karanganyar Regency, 2019–2022**

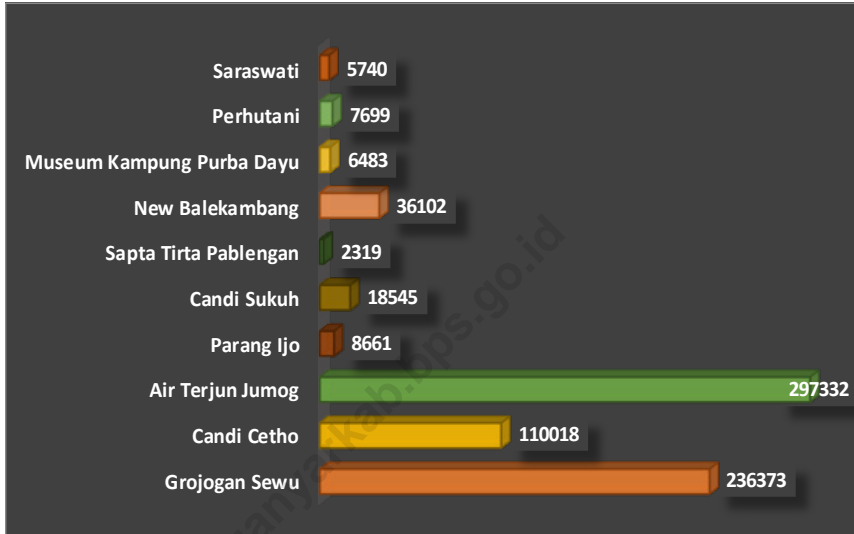


Catatan/Note: ...

Sumber/Source: : Badan Keuangan Daerah/DPPKAD/ Regional Financial Board

**Gambar** 7.2  
**Figures**

**Data Kunjungan Wisatawan Kabupaten Karanganyar, 2022**  
*Tourist Visit Data in Karanganyar Regency, 2022*



Catatan/Note: ...

Sumber/Source: Dinas Pariwisata, Pemuda, dan Olahraga Kabupaten Karanganyar/ Karanganyar Regency Tourism, Youth, and Sports Department



**Tabel**  
**Table 7.1****Jumlah Rumah Makan/Restoran Menurut Kecamatan di  
Kabupaten Karanganyar 2019–2022**  
**Number of Restaurants by Subdistrict in Karanganyar  
Regency, 2019–2022**

Kecamatan Subdistrict	2019	2020	2021	2022
(1)	(2)	(3)	(4)	(5)
1. Jatipuro	23	23	7	6
2. Jatiyoso	21	35	0	0
3. Jumapolo	10	10	3	2
4. Jumantono	7	7	2	3
5. Matesih	10	10	5	8
6. Tawangmangu	32	32	41	45
7. Ngargoyoso	31	22	23	31
8. Karangpandan	22	17	20	26
9. Karanganyar	114	114	83	80
10. Tasikmadu	43	43	14	24
11. Jaten	52	52	33	32
12. Colomadu	63	69	53	65
13. Gondangrejo	22	13	15	16
14. Kebakkramat	9	9	2	2
15. Mojogedang	28	28	5	7
16. Kerjo	8	21	1	2
17. Jenawi	5	5	2	2
<b>Karanganyar</b>	<b>500</b>	<b>510</b>	<b>309</b>	<b>351</b>

Catatan/Note: ...

Sumber/Source: : Badan Keuangan Daerah/DPPKAD/ Regional Financial Board

**Tabel**  
**Table** 7.2

**Data Kunjungan Wisatawan Kabupaten Karanganyar,  
2022**  
**Tourist Visit Data in Karanganyar Regency, 2022**

Kecamatan Subdistrict	Jumlah Kunjungan Number of Visitor	Harga Tiket Ticket Price (Rp)	Nilai Retribusi Retribution Value (Rp)
(1)	(2)	(3)	(4)
1. Grojogan Sewu	236 373	22 000	5 200 206 000
2. Candi Cetho	110 018	10 000	1 100 180 000
3. Air Terjun Jumog	297 332	15 000	4 459 980 000
4. Parang Ijo	8 661	5 000	43 305 000
5. Candi Sukuh	18 545	20 000	370 900 000
6. Sapta Tirta Pablengan	2 319	7 000	16 233 000
7. New Balekambang	36 102	20 000	722 040 000
8. Museum Kampung Purba Dayu	6 483	5 000	32 415 000
9. Perhutani	7 699	15 000	115 485 000
10. Saraswati	5 740	7 000	40 180 000
11. Lawu Camp Mountain Valley	-	-	-
<b>Jumlah/Total</b>	<b>729 272</b>	<b>124 000</b>	<b>12 100 924 000</b>

Catatan/Note: ...

Sumber/Source: Dinas Pariwisata, Pemuda, dan Olahraga Kabupaten Karanganyar/Karanganyar Regency Tourism, Youth, and Sports Department

**Tabel  
Table 7.3**

**Jumlah Hotel, Tingkat Penghunian Kamar, Jumlah Tamu Menginap, dan Rata-rata Lama Menginap di Hotel Bintang dan Non Bintang di Kabupaten Karanganyar, 2022**  
***Number of Hotels, Room Occupancy Rate, Number of Guests Staying, and Average Length of Stay at Star and Non-Star Hotels in Karanganyar Regency, 2022***

<b>Indikator Indicator</b>	<b>Bintang Star Hotel</b>	<b>Non Bintang Non Star</b>
(1)	(2)	(3)
Jumlah Hotel	12	195
Tingkat Penghunian Kamar	36,65	36,70
Jumlah Tamu menginap	246 981	391 294
Rata-rata lama menginap	1,19	1,01

Catatan/Note: ...

Sumber/Source: BPS Provinsi Jawa Tengah, Survei Hotel Tahunan (VHTL)/BPS-Statistics of Jawa Tengah Province, Hotels Survey

**Tabel**  
**Table 7.4**


**Jumlah Potensi Hotel Menurut Kecamatan di Kabupaten Karanganyar 2019–2022**  
**Number of Potential Hotels by Subdistrict in Karanganyar Regency, 2019–2022**

Kecamatan Subdistrict	2019	2020	2021	2022
(1)	(2)	(3)	(4)	(5)
1. Jatipuro	-	-	-	-
2. Jatiyoso	-	-	-	-
3. Jumapolo	-	-	-	-
4. Jumantono	-	-	1	1
5. Matesih	-	-	-	-
6. Tawangmangu	155	155	171	168
7. Ngargoyoso	16	15	17	17
8. Karangpandan	5	5	5	5
9. Karanganyar	2	1	3	3
10. Tasikmadu	1	1	2	3
11. Jaten	6	5	6	7
12. Colomadu	17	12	18	23
13. Gondangrejo	-	-	-	-
14. Kebakkramat	4	3	2	2
15. Mojogedang	-	-	-	-
16. Kerjo	-	-	-	-
17. Jenawi	6	6	6	6
<b>Karanganyar</b>	<b>212</b>	<b>203</b>	<b>231</b>	<b>235</b>

Catatan/Note: ...

Sumber/Source: : Badan Keuangan Daerah/DPPKAD/ Regional Financial Board





# 08

## TRANSPORTASI DAN KOMUNIKASI TRANSPORTATION AND COMMUNICATION

### Panjang Jalan Kabupaten Karanganyar 2022

Road Length Karanganyar Regency 2022

# 1.046,51 km

**Aspal**  
Paved



**835,79 km**

**Beton**  
Cement



**167,14 km**

**Tanah**  
Soil

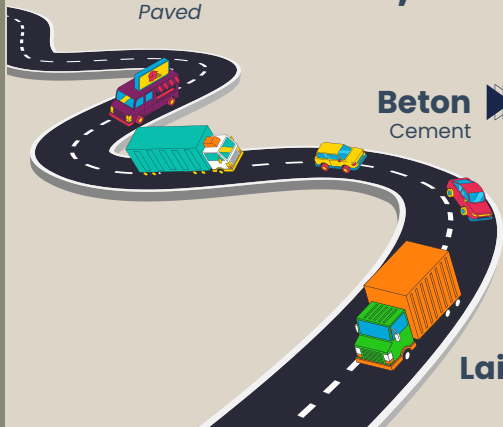


**- km**

**Lainnya**  
Others



**43,59 km**





**PENJELASAN TEKNIS****TECHNICAL NOTES**

1. Kendaraan bermotor adalah setiap kendaraan yang digerakkan oleh peralatan teknik yang ada pada kendaraan tersebut, biasanya digunakan untuk angkutan orang atau barang di atas jalan raya selain kendaraan yang berjalan di atas rel. Kendaraan bermotor yang dicatat adalah semua jenis kendaraan kecuali kendaraan bermotor TNI/Polri dan Korps Diplomatik.
  2. Mobil penumpang adalah setiap kendaraan bermotor yang dilengkapi dengan tempat duduk untuk sebanyak-banyaknya delapan orang, tidak termasuk tempat duduk untuk pengemudi, baik dilengkapi atau tidak dilengkapi bagasi.
  3. Mobil bis adalah setiap kendaraan bermotor yang dilengkapi dengan tempat duduk untuk lebih dari delapan orang, tidak termasuk tempat duduk untuk pengemudi, baik dilengkapi atau tidak dilengkapi bagasi.
  4. Mobil truk adalah setiap kendaraan bermotor yang digunakan untuk angkutan barang, selain mobil penumpang, mobil bis dan kendaraan bermotor roda dua.
  5. Kilometer penumpang adalah jumlah kilometer dari semua
1. *Motor vehicles are any kind of vehicles motorized by machine set up in those vehicles, they are usually used for transporting peoples or goods on roads except vehicles moving along a railway line. The data cover all kinds of motor vehicles except those belong to Indonesia Army Force Indonesian State Police and Diplomatic Corps.*
  2. *Passenger cars are any motor vehicles with no more than eight seats, excluding seat for driver, it can be with or without hoot.*
  3. *Buses are large passenger cars having seats for more than eight passengers, excluding seat for driver, it can be with or without hoot.*
  4. *Trucks are any motor vehicles used to transport goods excluding passenger cars, buses, and motorcycles.*
  5. *Passenger kilometer is total kilometers of all departing passenger.*



penumpang yang berangkat. Besaran ini merupakan penjumlahan jarak asal tujuan masing-masing penumpang.

*This measurement is the sum of distance between the place of origin and the place of destination taken by all passengers.*

6. Telekomunikasi adalah setiap pemancaran, pengiriman dan atau penerimaan dari setiap informasi dalam bentuk tanda-tanda, isyarat, tulisan, gambar, suara dan bunyi melalui sistem kawat, optik, radio atau sistem elektromagnetik lainnya.
  7. Jaringan telekomunikasi adalah rangkaian perangkat telekomunikasi dan kelengkapannya yang digunakan dalam bertelekomunikasi.
  8. Kantor Pos adalah tempat pemberi pelayanan komunikasi tertulis dan atau surat elektronik, layanan paket, layanan logistik, layanan transaksi keuangan, dan layanan keagenan pos untuk kepentingan umum. Rumah pos berfungsi sama seperti kantor pos dan kantor pos pembantu, bedanya rumah pos biasanya terletak di daerah terpencil.
  9. Wesel pos adalah sarana pelayanan pengiriman uang di dalam negeri dan ke luar negeri melalui pos yang paling sederhana dan ekonomis.
6. *Telecommunication includes every transmitting, delivering and or receiving from every information of marking, signal, article, picture, sound and voice through strand of wire system, optic, radio or other electromagnetic system.*
  7. *Telecommunication network is peripheral network of telecommunication and its equipment used in the means of telecommunication.*
  8. *Post Office is a service provider facility of written communication and or electronic mail, parcel service, logistics services, financial transaction services, and postal services to the public. Postal house has the same function as the post office and subsidiary of post office, the difference is that postal house is usually located in remote areas.*
  9. *Postal money orders are a means of remittance services in the country and abroad through the post the most simple and economical.*

**ULASAN****DESCRIPTION****8.1 Transportasi Darat**

Transportasi darat merupakan salah satu faktor penting dalam memperlancar kegiatan perekonomian. Oleh karena itu, jalan sebagai prasarana utama dalam perhubungan darat harus diperhatikan kondisi dan penggunaannya.

Di Kabupaten Karanganyar terbentang 1.046,51 km dengan jenis permukaan diaspal hotmix sepanjang 835,79 km, dan 167,14 km dengan jenis permukaan beton. Berdasarkan kondisi jalan, 437,54 km jalan tercatat dalam keadaan baik, sedangkan 420,58 km dalam keadaan sedang, 145,71 km kondisi rusak, dan 42,68 km rusak berat.

Jumlah potensi kendaraan bermotor di Kabupaten Karanganyar tahun 2022 untuk kendaraan roda dua dan tiga mencapai 294.984 sedangkan untuk kendaraan roda empat berjumlah 54.858.

Total kendaraan yang diuji selama tahun 2022 mencapai 9.035 unit, terdiri dari bus mini (40), sedang (238), dan bus besar (446), sedangkan untuk kendaraan Pick Up (5.153), Light Truck (2.243), dan Truck (915).

**8.2 Pos dan Telekomunikasi**

Perkembangan komunikasi dan pos memegang peranan penting dalam mempercepat arus informasi

**8.1 Land Transportation**

*Ground transportation is one important factor in expediting economic activities . Therefore , the main road as the land transportation infrastructure must be considered conditions and usage.*

*In Karanganyar Regency lies 1,046.51 km with hotmix asphalt surfaces along 835,79 km, and 167.14 km with the type of concrete surface. Based on road conditions, 437.54 km of roads were recorded in good condition, while 420.58 km were in moderate condition, 145,71 km were damaged, and 42.68 km were heavily damaged.*

*The potential number of motor vehicles in Karanganyar Regency in 2022 for two and three-wheeled vehicles reaches 294,984 while for four-wheeled vehicles amount to 54,858.*

*The total number of vehicles tested during 2022 reached 9,035 units, consisting of mini buses (40), medium buses (238), and large buses (446), as for Pick Up vehicles (5,153), Light Trucks (2,243), and Trucks (915).*

**8.2 Post and Telecommunication**

*Development of communication and postal plays an important role in accelerating the flow of information*

yang lebih cepat dan tepat.

Pada tahun 2022, jumlah surat biasa yang dikirim sebanyak 562 pucuk surat sedangkan untuk surat yang diterima sebanyak 6.400 pucuk surat. Sedangkan untuk surat kilat jumlah surat yang dikirim sebanyak 95.144 diterima sebanyak 145.466 pucuk surat.

Jumlah paket pos yang dikirim sebanyak 94.248 dan paket yang diterima sebanyak 56.663 paket. Sedangkan jumlah penerimaan dari wesel yang dikirim sebanyak 3.855,22 juta rupiah dan yang diterima sebanyak 12.877,87 juta rupiah.

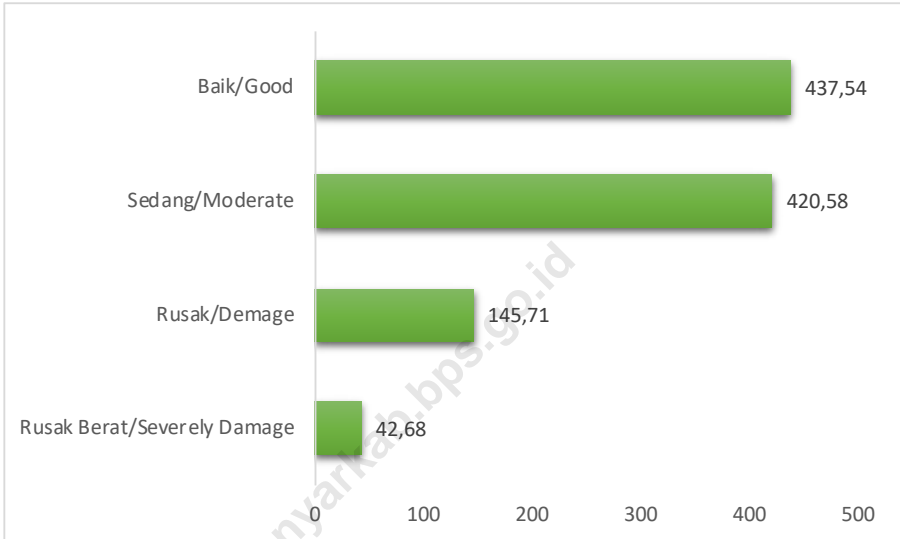
*more quickly and accurately.*

*In 2022, the number of ordinary letter sent as many as 562 letters to letters received while as many as 6,400 pieces of mail . As for the number of express mail letter sent as many as 95,144 letters received while as many as 145,466 pieces of mail .*

*The number of postal packets are sent as many as 94,248 and as many as 56,663 packets received packet . While the number of receipts of money orders sent as many as 3,855.22 million rupiah and received as many as 12,877.87 million rupiahs.*

**Gambar** 8.1  
**Figures**

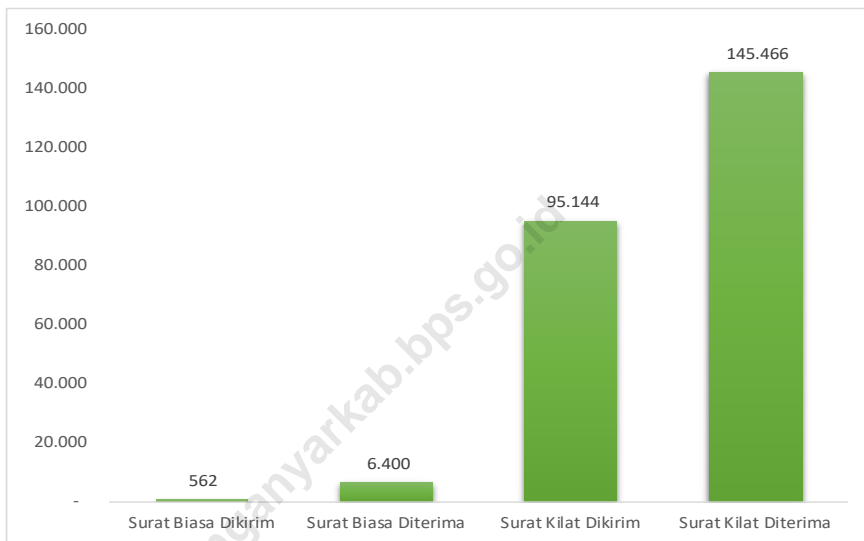
**Panjang Jalan Kabupaten Karanganyar Menurut Kondisi, 2022**  
***Length of Karanganyar Regency Road According to Conditions, 2022***



Sumber/Source: Dinas Pekerjaan Umum dan Perumahan Rakyat/ Public works and Public Housing Agency

**Gambar** 8.2  
**Figures**

**Jumlah Surat Biasa dan Surat Kilat yang Diterima dan Dikirim Melalui Kantor Pos di Kabupaten Karanganyar, 2022**  
**Number of Ordinary Letters and Express Letters Received and Sent Through Post Offices in Karanganyar Regency, 2022**



Catatan/Note: ...

Sumber/Source: PT. Pos Indonesia (Persero) Kantor Pos Karanganyar /PT. Pos Indonesia (Persero) Karanganyar Post

## 8.1 TRANSPORTASI TRANSPORTATION

**Tabel 8.1.1** Panjang Jalan Menurut Tingkat Kewenangan Pemerintahan di Kabupaten Karanganyar (km), 2020–2022  
**Table** *Length of Roads by Level of Government Authority in Karanganyar Regency (km), 2020–2022*

Tingkat Kewenangan Pemerintahan <i>Level of Government Authority</i>	2020	2021	2022
(1)	(2)	(3)	(4)
Negara/ <i>State</i>	9,90	9,90	9,90
Provinsi/ <i>Province</i>	106,10	98,33	98,33
Kabupaten/Kota <i>Regency/Municipality</i>	1 046,51	1 046,51	1 046,51
<b>Jumlah/Total</b>	<b>1 162,51</b>	<b>1 154,74</b>	<b>1 154,74</b>

Catatan/*Note*: ...

Sumber/*Source*: Dinas Pekerjaan Umum dan Perumahan Rakyat/ *Public Works and Public Housing Agency*

**Tabel 8.1.2 Panjang Jalan menurut Jenis Permukaan Jalan di Kabupaten Karanganyar (km), 2020–2022**  
**Table 8.1.2 Length of Roads by Type of Road Surface in Karanganyar Regency (km), 2020–2022**

Jenis Permukaan Jalan Type of Road Surface	2020	2021	2022
(1)	(2)	(3)	(4)
Aspal/Paved	884,19	835,78	835,79
Beton/Cement	150,17	167,14	167,14
Tanah/Soil	12,15	6,92	-
Lainnya/Others	0	36,67	43,59
<b>Jumlah/Total</b>	<b>1 046,51</b>	<b>1 046,51</b>	<b>1 046,51</b>

Catatan/Note: ...

Sumber/Source: Dinas Pekerjaan Umum dan Perumahan Rakyat/ Public Works and Public Housing Agency

**Tabel 8.1.3 Panjang Jalan menurut Kondisi Jalan di Kabupaten Karanganyar (km), 2020–2022**  
**Table 8.1.3 Length of Roads by Condition of Roads in Karanganyar Regency (km), 2020–2022**

Kondisi Jalan Condition of Roads	2020	2021	2022
(1)	(2)	(3)	(4)
Baik/Good	515,89	437,86	437,54
Sedang/Moderate	370,22	421,56	420,58
Rusak/Damage	149,05	144,56	145,71
Rusak Berat/Severely Damage	11,35	42,68	42,68
<b>Jumlah/Total</b>	<b>1 046,51</b>	<b>1 046,51</b>	<b>1 046,51</b>

Catatan/Note: ...

Sumber/Source: Dinas Pekerjaan Umum dan Perumahan Rakyat/ Public Works and Public Housing Agency



**Tabel 8.1.4** **Potensi Jumlah Kendaraan Bermotor di Kabupaten Karanganyar, 2022**  
**Number of Potential of Motor Vehicle in Karanganyar Regency, 2022**

Bulan Month	Sedan wagon jeep & sejenis -nya	Taxi Sedan	Sedan wagon jeep & sejenisnya (peme- -rintah)	Bus dan micro- -bus	Bus dan microbus (Umum)	Bus dan microbus (peme- -rintah)	Pick Up & Truck	Pick Up & Truck (Umum)
(1)	(2)	(3)	(4)	(5)	(6)	(7)	(8)	(9)
1. Januari	3 659	2	11	22	49	1	918	19
2. Februari	2 852	1	18	25	25	0	790	12
3. Maret	3 529	1	56	39	14	1	909	11
4. April	3 219	12	8	30	18	2	839	9
5. Mei	2 922	2	17	27	24	1	746	13
6. Juni	3 321	1	30	39	29	2	865	2
7. Juli	3 266	0	27	34	24	0	874	7
8. Agustus	3 752	2	33	35	21	0	976	25
9. September	3 768	60	15	31	60	1	1 047	8
10. Oktober	3 923	2	38	33	57	2	1 027	19
11. November	3 894	1	36	41	55	7	959	14
12. Desember	4 354	6	53	48	42	5	937	17
<b>2022</b>	<b>42 459</b>	<b>90</b>	<b>342</b>	<b>404</b>	<b>418</b>	<b>22</b>	<b>10 887</b>	<b>156</b>
<b>2021</b>	<b>38 814</b>	<b>116</b>	<b>315</b>	<b>398</b>	<b>420</b>	<b>26</b>	<b>10 495</b>	<b>155</b>

Lanjutan Tabel/*Continued Table* 8.1.4

<b>Bulan Month</b>	<b>Pick Up &amp; Truck (pemerintah)</b>	<b>Alat Berat Pribadi</b>	<b>Alat Berat</b>	<b>Jumlah Roda 4</b>	<b>Sepeda Motor Roda 2 dan Roda 3</b>	<b>Sepeda Motor Roda 2 dan Roda 3 (pemerintah)</b>	<b>Jumlah Roda 2 dan 3</b>
(1)	(10)	(11)	(12)	(13)	(14)	(15)	(16)
1 Januari	5	-	-	4 686	25 995	75	26 070
2 Februari	7	-	-	3 730	20 245	305	20 550
3 Maret	2	-	-	4 562	24 123	131	24 254
4 April	2	-	-	4 139	20 384	67	20 451
5 Mei	0	-	-	3 752	20 441	64	20 505
6 Juni	3	-	-	4 292	22 474	162	22 636
7 Juli	8	-	-	4 240	24 506	251	24 757
8 Agustus	6	-	-	4 850	28 571	134	28 705
9 September	3	-	-	4 993	28 252	65	28 317
10 Oktober	9	-	-	5 110	26 981	107	27 088
11 November	15	-	-	5 022	25 194	133	25 327
12 Desember	20	-	-	5 482	26 180	144	26 324
<b>2022</b>	<b>80</b>	<b>-</b>	<b>-</b>	<b>54 858</b>	<b>293 346</b>	<b>1 638</b>	<b>294 984</b>
<b>2021</b>	<b>72</b>	<b>-</b>	<b>-</b>	<b>50 811</b>	<b>284 099</b>	<b>1 455</b>	<b>285 554</b>

Catatan/Note: ...

Sumber/Source: SAMSAT Karanganyar

**Tabel 8.1.5**  
**Table**

**Realisasi Penerimaan Pajak menurut Jenis Kendaraan Bermotor di Kabupaten Karanganyar (Juta Rupiah), 2022**  
**The Realisation of Tax Revenue by Type of Motor Vehicle in Karanganyar Regency (millions rupiah), 2022**

Bulan Month	Sedan wagon jeep & sejenisnya	Taxi Sedan	Sedan wagon jeep & sejenisnya (pemerintah)	Bus dan microbus	Bus dan microbus (Umum)	Bus dan microbus (pemerintah)
(1)	(2)	(3)	(4)	(5)	(6)	(7)
1 Januari	6 540,7535	1,6950	9,5505	45,5620	75,3090	0,7545
2 Februari	5 022,1870	1,7010	9,3350	46,4815	21,0510	0,0000
3 Maret	6 204,4060	0,8310	53,0550	55,4015	22,7620	0,3635
4 April	5 797,5945	0,7420	8,1385	75,2010	13,2510	1,4705
5 Mei	5 153,6335	2,9550	13,6160	48,5150	44,1290	0,4670
6 Juni	6 023,7975	0,1230	23,3720	105,9110	58,6640	0,7220
7 Juli	5 847,6750	0,0000	26,8760	70,4555	29,6130	0,0000
8 Agustus	6 847,7105	1,9820	16,6320	81,0740	18,9050	0,0000
9 September	7 092,9330	10,1520	11,4740	63,8080	68,9870	0,6730
10 Oktober	7 234,0853	0,1550	27,3410	76,9095	55,4020	2,3495
11 November	7 479,1534	0,0760	27,7920	103,2380	96,0825	12,6150
12 Desember	7 550,9045	2,0960	37,9160	115,4495	53,5915	4,9120
<b>2022</b>	<b>76 794,8337</b>	<b>22,5080</b>	<b>265,0980</b>	<b>888,0065</b>	<b>557,7470</b>	<b>24,3270</b>
<b>2021</b>	<b>103 603,4197</b>	<b>22,4520</b>	<b>241,9640</b>	<b>818,6785</b>	<b>542,1815</b>	<b>34,3155</b>

Lanjutan Tabel/Continued Table 8.1.5

Bulan Month	Pick Up & Truck	Pick Up & Truck (Umum)	Pick Up & Truck (pemerintah)	Alat Berat Pribadi	Alat Berat	Jumlah Roda 4 atau lebih
(1)	(8)	(9)	(10)	(11)	(12)	(13)
1 Januari	1 495,6550	39,3035	3,1145	-	-	8 210,9430
2 Februari	1 331,0395	26,1215	4,2560	-	-	6 467,1720
3 Maret	1 502,2820	19,4915	1,7115	-	-	7 859,9405
4 April	1 502,8960	13,9590	0,7115	-	-	7 412,4935
5 Mei	1 290,1250	31,4990	0,0000	-	-	6 585,3845
6 Juni	1 453,8980	3,6665	1,7745	-	-	7 679,6875
7 Juli	1 582,7860	10,7035	8,1840	-	-	7 576,2930
8 Agustus	1 721,0835	51,0810	2,8315	-	-	8 741,2995
9 September	1 849,6810	17,4165	2,8435	-	-	9 117,2950
10 Oktober	1 681,8515	47,7800	11,5980	-	-	9 135,1223
11 November	1 884,0775	24,8635	10,4245	-	-	9 637,2519
12 Desember	1 552,7015	34,9785	15,1605	-	-	9 362,7980
<b>2022</b>	<b>18 848,0765</b>	<b>320,8640</b>	<b>62,6100</b>			<b>97 785,6807</b>
<b>2021</b>	<b>24 501,5825</b>	<b>365,1385</b>	<b>65,2490</b>	-	-	<b>130 194,9812</b>

Lanjutan Tabel/Continued Table 8.1.5

Bulan Month	Sepeda Motor Roda Dua	Sepeda Motor Roda Tiga	Sepeda Motor Roda Dua(Pemerintah)	Sepeda Motor Roda Tiga(Pemerintah)	Jumlah Roda 2 dan 3
(1)	(14)	(15)	(16)	(17)	(18)
1. Januari	4 687,2910	6,6915	5,4545	0,1800	4 699,617
2. Februari	3 734,7110	5,6760	25,1610	0,0000	3 765,548
3. Maret	4 493,7615	6,1530	9,3050	0,0000	4 509,2195
4. April	3 787,3505	3,4205	5,1075	0,0000	3 795,8785
5. Mei	3 811,1130	2,1945	3,6590	0,0000	3 816,9665
6. Juni	4 245,2330	3,5195	8,6835	0,0000	4 257,436
7. Juli	4 613,6425	4,3385	13,5625	0,1710	4 631,7145
8. Agustus	5 426,5520	7,7865	7,3415	0,2735	5 441,9535
9. September	5 483,9760	6,2370	3,2030	0,2730	5 493,689
10. Oktober	5 161,6950	6,1170	5,0500	0,3645	5 173,2265
11. November	5 055,5455	5,6675	8,0375	0,6080	5 069,8585
12. Desember	4 902,3400	7,3985	9,5895	0,0000	4 919,328
<b>2022</b>	<b>55 403,2110</b>	<b>65,2000</b>	<b>104,1545</b>	<b>1,8700</b>	<b>55 574,4355</b>
<b>2021</b>	<b>84 274,6977</b>	<b>-</b>	<b>88,7880</b>	<b>-</b>	<b>130 194,9812</b>

Catatan/Note: Tahun 2022 terdapat penambahan kategori sepeda motor roda tiga/ In 2022 there will be an additional three-wheeled motorcycle category.

Sumber/Source: SAMSAT Karanganyar

**Tabel**  
**Table** 8.1.6

**Jumlah Kendaraan Angkutan Darat yang Diuji/KIR  
Ulang dan Baru Menurut Jenis Kendaraan di Kabupaten  
Karanganyar, 2022**  
*Number of Land Transport Vehicles That Tested and New by  
Type of Vehicles in Karanganyar Regency, 2022*

Jenis Kendaraan <i>Type of Vehichels</i>	Ulang <i>Repeat</i>	Baru <i>New</i>	Total
(1)	(2)	(3)	(4)
1. Mobil Penumpang Umum			
Bus mini	36	4	40
Bus Sedang	228	10	238
Bus Besar	418	28	446
2. Mobil Barang			
Pick Up	4 919	234	5 153
Light Truck	2 140	103	2 243
Truck	874	41	915
<b>Jumlah/ Total 2022</b>	<b>8 615</b>	<b>420</b>	<b>9 035</b>

Catatan/Note: ...

Sumber/Source: Dinas Perhubungan Karanganyar/ *Karanganyar Transportation Agency*

**Tabel 8.1.7** Jumlah Armada Perusahaan Bus AKDP yang Berbadan Hukum Menurut Nama di Kabupaten Karanganyar, 2022  
**Total of Otobus Company with legal status by Name in Karanganyar Regency, 2022**

<b>Nama Perusahaan/ Name of Company</b>	<b>Jumlah Armada/ Number of Vehicles</b>
<b>(1)</b>	<b>(2)</b>
1. Koperasi Gaya Putra Perkasa	6
2. Koperasi Hasta Putra Utama	5
3. PT. Langsung Jaya Abadi	15
4. Koperasi KOPPAKAR	3
5. Koperasi Rukun Sayur	5
6. Koperasi Karunia Mulya	10
7. PT. Putra Lawu Persada	5
8. Koperasi Setia Usaha	6
9. PT. Putri Sahabat Trans	2
<b>2022</b>	<b>57</b>

Catatan/Note: ...

Sumber/Source: Dinas Perhubungan Karanganyar/ Karanganyar Transportation Agency

**Tabel 8.1.8** Jumlah Penerangan Jalan Umum (PJU) Menurut Kecamatan di Kabupaten Karanganyar, 2021 - 2022  
**Number of Public Street Lighting by Subdistrict in Karanganyar Regency, 2021 - 2022**

Kecamatan Subdistrict	2021	2022
(1)	(2)	(3)
Jatipuro	63	63
Jatiyoso	56	56
Jumapolo	14	24
Jumantono	46	46
Matesih	55	55
Tawangmangu	136	136
Ngargoyoso	18	18
Karangpandan	9	9
Karanganyar	163	164
Tasikmadu	155	155
Jaten	80	92
Colomadu	79	79
Gondangrejo	98	98
Kebakkramat	73	73
Mojogedang	31	31
Kerjo	69	69
Jenawi	58	58
<b>Jumlah/ Total</b>	<b>1 203</b>	<b>1 226</b>

Catatan/Note: ...

Sumber/Source: Dinas Perhubungan Karanganyar/ Karanganyar Transportation Agency



**Tabel 8.1.9** Jumlah Perlengkapan Jalan Menurut Jenisnya di Kabupaten Karanganyar, 2021 - 2022  
**Table** **8.1.9** **Number of Road Equipment by Type in Karanganyar Regency, 2021 - 2022**

Nama Perlengkapan Jalan <i>Road Equipment Name</i>	2021	2022
(1)	(2)	(3)
<i>Traffic Light</i>	21	21
<i>Flashing Light</i>	64	64
<i>Guardrail</i>	62	62
<i>Water Barrier / Road Barrier</i>	126	126
<b>Jumlah/ Total</b>	<b>273</b>	<b>273</b>

Catatan/Note: ...

Sumber/Source: Dinas Perhubungan Karanganyar/ Karanganyar Transportation Agency

**Tabel 8.1.10** Jumlah Terminal dan Petugas Menurut Lokasi di Kabupaten Karanganyar, 2021 - 2022  
**Table 8.1.10** *Number of Terminals and Officers by Location in Karanganyar Regency, 2021 - 2022*

Nama Terminal <i>Terminal Name</i>	Tipe <i>Type</i>	2021		2022		
		Jumlah Terminal <i>Number of Terminals</i>	Jumlah Petugas <i>Number of Officers</i>	Tipe <i>Type</i>	Jumlah Terminal <i>Number of Terminals</i>	Jumlah Petugas <i>Number of Officers</i>
(1)	(2)	(3)	(4)	(5)	(6)	(7)
Terminal Palur	C	1	4	C	1	4
Terminal Ngargoyoso	C	1	3	C	1	4
Terminal Jungke	C	1	2	C	1	2
Terminal Jumapolo	C	1	3	C	1	4
Terminal Gondangrejo	C	1	3	C	1	3
Terminal Jatipuro	C	1	3	C	1	3
Terminal Karangpandan	C	1	6	C	1	6
Terminal Matesih	C	1	3	C	1	4
Terminal Jenawi	C	1	3	C	1	3
Terminal Jambangan	C	1	3	C	1	3
<b>Jumlah/ Total</b>		<b>10</b>	<b>33</b>		<b>10</b>	<b>36</b>

Catatan/Note: ...

Sumber/Source: Dinas Perhubungan Karanganyar/ Karanganyar Transportation Agency

**Tabel 8.1.11** Jumlah Titik Parkir Menurut Kecamatan di Kabupaten Karanganyar, 2021 - 2022  
**Table** *Number of Parking Points by Subdistrict in Karanganyar Regency, 2021 - 2022*

Kecamatan Subdistrict	2021	2022
(1)	(2)	(3)
Jatipuro	4	4
Jatiyoso	1	1
Jumapolo	2	2
Jumantono	3	3
Matesih	16	15
Tawangmangu	10	17
Ngargoyoso	2	2
Karangpandan	11	11
Karanganyar	108	112
Tasikmadu	9	10
Jaten	46	42
Colomadu	5	5
Gondangrejo	5	7
Kebakkramat	5	3
Mojogedang	2	2
Kerjo	4	4
Jenawi	1	1
<b>Jumlah/ Total</b>	<b>234</b>	<b>241</b>

Catatan/Note: ...

Sumber/Source: Dinas Perhubungan Karanganyar/ Karanganyar Transportation Agency

## 8.2 KOMUNIKASI COMMUNICATION

**Tabel 8.2.1** Jumlah Kantor Pos Pembantu Menurut Kecamatan di Kabupaten Karanganyar, 2019–2022  
*Number of Post Offices Subsidiaries by Subdistrict in Karanganyar Regency, 2019–2022*

Kecamatan Subdistrict	2019	2020	2021	2022
(1)	(2)	(3)	(4)	(5)
1. Jatipuro	1	1	1	1
2. Jatiyoso	1	1	1	1
3. Jumapolo	1	1	1	1
4. Jumantono	1	1	1	1
5. Matesih	1	1	1	1
6. Tawangmangu	1	1	1	1
7. Ngargoyoso	1	1	1	1
8. Karangpandan	1	1	1	1
9. Karanganyar	1	1	1	1
10. Tasikmadu	1	1	1	1
11. Jaten	1	1	1	1
12. Colomadu	1	1	1	1
13. Gondangrejo	1	1	1	1
14. Kebakkramat	1	1	1	1
15. Mojogedang	1	1	1	1
16. Kerjo	1	1	1	1
17. Jenawi	1	1	1	1
<b>Kabupaten Karanganyar</b>	<b>17</b>	<b>17</b>	<b>17</b>	<b>17</b>

Catatan/Note: ...

Sumber/Source: PT. Pos Indonesia (Persero) Kantor Pos Karanganyar /PT. Pos Indonesia (Persero) Karanganyar Post Office

**Tabel 8.2.2**  
**Table**

**Jumlah Surat Biasa yang Dikirim dan Diterima Menurut Kantor Pos Kecamatan di Kabupaten Karanganyar, 2022**  
**Number of Sent and Received General Letter by District Post Office in Karanganyar Regency, 2022**

Kecamatan Subdistrict	Dikirim/Sent			Diterima/Received		
	Dalam Negeri Domestic	Luar Negeri Abroad	Jumlah Total	Dalam Negeri Domestic	Luar Negeri Abroad	Jumlah Total
(1)	(2)	(3)	(4)	(5)	(6)	(7)
1. Jatipuro	16	0	16	160	8	168
2. Jatiyoso	1	0	1	173	9	182
3. Jumapolo	10	1	11	161	8	169
4. Jumantono	1	0	1	181	10	190
5. Matesih	4	2	6	188	10	198
6. Tawangmangu	1	8	9	236	12	248
7. Ngargoyoso	1	0	1	141	7	148
8. Karangpandan	9	0	9	273	14	287
9. Karanganyar	284	22	306	1 497	79	1 576
10. Tasikmadu	12	4	16	426	22	448
11. Jaten	16	3	19	723	38	761
12. Colomadu*)	45	3	48	643	34	677
13. Gondangrejo*)	84	7	91	351	18	369
14. Kebakkramat	2	2	4	366	19	385
15. Mojogedang	11	2	13	316	17	333
16. Kerjo	3	7	10	143	8	150
17. Jenawi	1	0	1	105	6	111
<b>Karanganyar</b>	<b>501</b>	<b>61</b>	<b>562</b>	<b>6 080</b>	<b>320</b>	<b>6 400</b>

Catatan/Note: \*) Gondangrejo dan Colomadu ikut wilayah kantor Pos Surakarta/ Gondangrejo and Colomadu join Surakarta area post office  
Sumber/Source: PT. Pos Indonesia (Persero) Kantor Pos Karanganyar /PT. Pos Indonesia (Persero) Karanganyar Post Office

**Tabel 8.2.3**  
**Table**

**Jumlah Paket Pos yang Dikirim dan Diterima Menurut Kantor Pos Kecamatan di Kabupaten Karanganyar, 2022**  
**Number of Sent and Received Post Package by District Post Office in Karanganyar Regency, 2022**

Kecamatan Subdistrict	Dikirim/Sent			Diterima/Received		
	Dalam Negeri Domestic	Luar Negeri Abroad	Jumlah Total	Dalam Negeri Domestic	Luar Negeri Abroad	Jumlah Total
(1)	(2)	(3)	(4)	(5)	(6)	(7)
1. Jatipuro	1 814	0	1 814	1 489	30	1 519
2. Jatiyoso	846	0	846	1 605	33	1 638
3. Jumapolo	2 436	2	2 438	1 492	30	1 522
4. Jumantono	932	0	932	1 677	34	1 711
5. Matesih	2 090	6	2 096	1 752	36	1 788
6. Tawangmangu	3 383	1	3 384	2 192	45	2 237
7. Ngargoyoso	1 046	0	1 046	1 312	27	1 339
8. Karangpandan	2 285	4	2 289	2 532	52	2 584
9. Karanganyar	55 987	844	56 831	13 900	284	14 184
10. Tasikmadu	3 397	2	3 399	4 308	88	4 396
11. Jaten	3 805	6	3 811	6 656	136	6 792
12. Colomadu*	2 987	5	2 992	3 279	67	3 346
13. Gondangrejo*	3 794	3	3 797	4 689	96	4 785
14. Kebakkramat	2 043	1	2 044	3 400	69	3 469
15. Mojogedang	2 479	2	2 481	2 941	60	3 001
16. Kerjo	2 249	1	2 250	1 325	27	1 352
17. Jenawi	1 796	2	1 798	980	20	1 000
<b>Karanganyar</b>	<b>93 369</b>	<b>879</b>	<b>94 248</b>	<b>55 530</b>	<b>1 133</b>	<b>56 663</b>

Catatan/Note: \*) Gondangrejo dan Colomadu ikut wilayah kantor Pos Surakarta/ Gondangrejo and Colomadu join Surakarta area post office

Sumber/Source: PT. Pos Indonesia (Persero) Kantor Pos Karanganyar /PT. Pos Indonesia (Persero) Karanganyar Post Office

**Tabel 8.2.4** Jumlah Surat Kilat yang Dikirim dan Diterima Menurut Kantor Pos Kecamatan di Kabupaten Karanganyar, 2022  
**Number of Sent and Received Express Letter by District Post Office in Karanganyar Regency, 2022**

Kecamatan Subdistrict	Dikirim/Sent			Diterima/Received		
	Dalam Negeri Domestic	Luar Negeri Abroad	Jumlah Total	Dalam Negeri Domestic	Luar Negeri Abroad	Jumlah Total
(1)	(2)	(3)	(4)	(5)	(6)	(7)
1. Jatipuro	292	1	293	3 859	79	3 938
2. Jatiyoso	182	0	182	4 163	85	4 248
3. Jumapolo	347	0	347	3869	79	3948
4. Jumantono	125	2	127	4348	89	4437
5. Matesih	152	5	157	4543	93	4636
6. Tawangmangu	784	1	785	5684	116	5800
7. Ngargoyoso	103	0	103	3403	69	3472
8. Karangpandan	229	3	232	6564	134	6698
9. Karanganyar	85 403	645	86 048	36038	735	36773
10. Tasikmadu	679	2	681	11169	228	11397
11. Jaten	997	4	1 001	14941	1035	15976
12. Colomadu	1 079	2	1 081	8469	476	8945
13. Gondangrejo	2 679	3	2 682	11674	649	12323
14. Kebakkramat	218	1	219	8815	180	8995
15. Mojogedang	445	2	447	7625	156	7781
16. Kerjo	625	1	626	3437	70	3507
17. Jenawi	133	0	133	2540	52	2592
<b>Karanganyar</b>	<b>94 472</b>	<b>672</b>	<b>95 144</b>	<b>141 141</b>	<b>4 325</b>	<b>145 466</b>

Catatan/Note: ...

Sumber/Source: PT. Pos Indonesia (Persero) Kantor Pos Karanganyar /PT. Pos Indonesia (Persero) Karanganyar Post Office

**Tabel 8.2.5**  
**Table**

**Jumlah Nominal Wesel yang Dikirim dan Diterima Menurut Kantor Pos Kecamatan di Kabupaten Karanganyar (Rupiah), 2022**  
**Nominal Number of Sent and Received Money Order by District Post Office in Karanganyar Regency (Rupiahs), 2022**

Kecamatan Subdistrict	Dikirim/Sent			Diterima/Received		
	Dalam Negeri Domestic	Luar Negeri Abroad	Jumlah Total	Dalam Negeri Domestic	Luar Negeri Abroad	Jumlah Total
(1)	(2)	(3)	(4)	(5)	(6)	(7)
1. Jatipuro	26 144 000	-	26 144 000	175 625 000	44 981 045	220 606 045
2. Jatiyoso	32 910 000	-	32 910 000	45 250 000	967 400	46 217 400
3. Jumapolo	169 509 500	-	169 509 500	354 827 000	274 000 985	628 827 985
4. Jumantono	115 661 000	-	115 661 000	167 085 000	50 188 733	217 273 733
5. Matesih	141 949 215	-	141 949 215	303 908 870	149 048 650	452 957 520
6. Tawangmangu	152 331 000	28 795 000	181 126 000	23 650 000	20 297 900	43 947 900
7. Ngargoyoso	29 182 000	-	29 182 000	174 742 220	905 138 775	1 079 880 995
8. Karangpandan	70 455 000	37 752 500	108 207 500	198 563 043	176 224 442	374 787 485
9. Karanganyar	1 659 292 661	704 328 927	2 363 621 588	1 391 187 068	7 016 743 789	8 407 930 857
10. Tasikmadu	55 969 500	-	55 969 500	13 446 900	4 488 500	17 935 400
11. Jaten	128 346 000	852 500	129 198 500	87 300 000	180 987 350	268 287 350
12. Colomadu	165 158 000	-	165 158 000	94 076 150	17 898 900	111 975 050
13. Gondangrejo	156 072 000	-	156 072 000	64 279 950	16 307 400	80 587 350
14. Kebakkramat	88 665 600	-	88 665 600	51 660 760	194 698 665	246 359 425
15. Mojogedang	62 027 000	-	62 027 000	258 210 070	129 083 866	387 293 936
16. Kerjo	29 824 000	-	29 824 000	76 670 000	179 435 256	256 105 256
17. Jenawi	-	-	0	36 900 000	-	36 900 000
<b>Karanganyar</b>	<b>3 083 496 476</b>	<b>771 728 927</b>	<b>3 855 225 403</b>	<b>3 517 382 031</b>	<b>9 360 491 656</b>	<b>12 877 873 687</b>

Catatan/Note: ...

Sumber/Source: PT. Pos Indonesia (Persero) Kantor Pos Karanganyar /PT. Pos Indonesia (Persero) Karanganyar Post Office





# 09

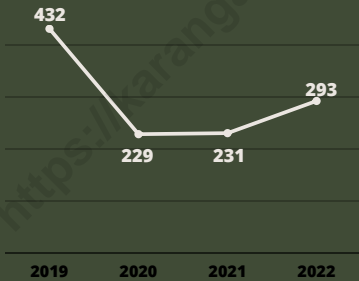
## PERBANKAN, KOPERASI, DAN HARGA-HARGA

### *BANKING, COOPERATIVE, AND PRICES*



#### Jumlah Koperasi Aktif 2019–2022

*Number of Active Cooperative 2019–2022*



#### Jumlah Kantor Bank Umum 2022

*Number of Commercial Bank Offices 2022*

2047



**BANK  
PEMERINTAH**

344



**BANK PEMERINTAH  
DAERAH**

802



**BANK SWASTA  
NASIONAL**

24



**BANK ASING &  
BANK CAMPURAN**



**PENJELASAN TEKNIS****TECHNICAL NOTES**

1. Koperasi adalah perusahaan yang beranggotakan orang-seorang atau badan hukum koperasi dengan melandaskan kegiatannya berdasarkan prinsip koperasi sekaligus sebagai gerakan ekonomi rakyat yang berdasarkan azas kekeluargaan. Bentuk badan hukum koperasi ini dikeluarkan dan disahkan oleh Departemen Koperasi.
  2. Bank adalah badan usaha yang menghimpun dana dari masyarakat dalam bentuk simpanan dan menyalurkannya kepada masyarakat dalam bentuk kredit dan/atau bentuk-bentuk lainnya dalam rangka meningkatkan taraf hidup rakyat banyak.
  3. Giro adalah simpanan yang penarikannya dapat dilakukan setiap saat dengan menggunakan cek, bilyet giro, sarana perintah pembayaran lainnya, atau dengan pemindahbukuan (giro; checking accounts)
  4. Tabungan bank adalah simpanan yang penarikannya hanya dapat dilakukan menurut syarat tertentu yang disepakati, tetapi tidak dapat ditarik dengan cek, bilyet giro, dan/atau alat lainnya yang dipersamakan dengan kemajuan teknologi, tabungan pada saat ini
1. *Cooperative is a company consisting of individuals or cooperative legal entities by basing its activities based on cooperative principles as well as a people's economic movement based on the principle of kinship. This form of cooperative legal entity is issued and approved by the Department of Cooperatives.*
  2. *Bank is a business entity that collects funds from the public in the form of savings and distributes it to the public in the form of credit and/or other forms in order to improve the standard of living of the people at large.*
  3. *Giro is a deposit which can be withdrawn at any time by using a check, bilyet giro, other means of payment order, or by transfer (giro; checking accounts).*
  4. *Bank savings are deposits whose withdrawals can only be made according to certain agreed conditions, but cannot be withdrawn by check, bilyet giro, and/or other means equivalent with advances in technology, savings at this time can be withdrawn using a bank card,*

dapat ditarik dengan menggunakan kartu bank, ATM, atau melalui telepon.

*ATM, or by telephone.*

5. Simpanan berjangka adalah bentuk simpanan dana yang dapat anda tarik kembali hanya pada waktu tertentu sesuai dengan kesepakatan nasabah dengan bank terkait.

5. *Time deposits are a form of savings that you can withdraw only at a certain time according to the customer's agreement with the bank concerned.*

<https://karanganyarkab.bps.go.id>

**ULASAN****DESCRIPTION****Koperasi**

Koperasi adalah badan usaha yang beranggotakan orang seorang atau badan hukum koperasi dengan landasan kegiatannya berdasarkan prinsip koperasi sekaligus sebagai gerakan ekonomi yang berdasarkan azas kekeluargaan. Koperasi merupakan soko guru ekonomi Indonesia.

Di Kabupaten Karanganyar secara kuantitatif jumlah koperasi aktif tahun 2022 mengalami peningkatan. Pada tahun 2021, jumlah koperasi aktif di Kabupaten Karanganyar sebanyak 231 unit, naik menjadi 293 unit di tahun 2022. Pada tahun 2022 jumlah koperasi di Kabupaten Karanganyar meliputi: 1.151 koperasi primer, 1.136 unit koperasi non KUD, dan 17 unit KUD .

**Perbankan**

Penghimpunan dana perbankan di Kabupaten Karanganyar pada tahun 2022 mencapai posisi sebesar 7.397.010 juta rupiah. Nilai Kredit Usaha Mikro, Kecil dan Menengah pada akhir Desember 2022 mencapai 5.387.972 juta rupiah.

**Cooperative**

*Cooperative is a business entity whose members are individuals or legal entities of cooperatives with the basis of their activities based on the principles of cooperatives as well as economic movements based on family principles. The cooperative is a pillar of Indonesia's economy.*

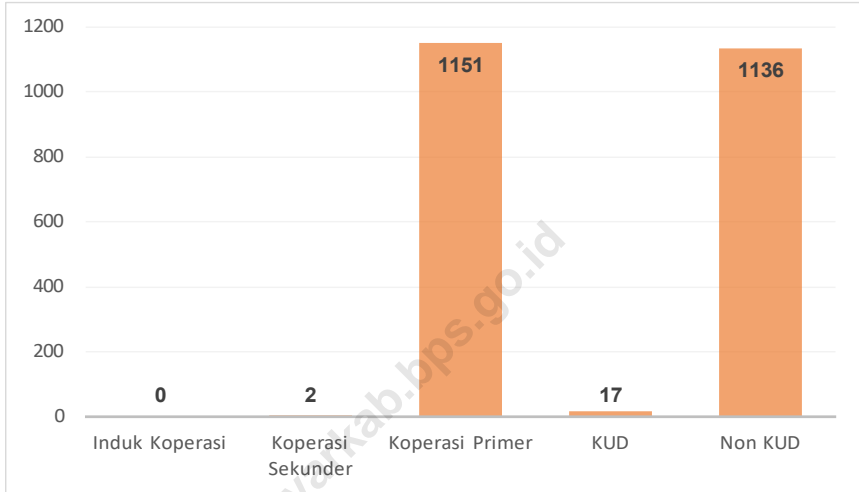
*In Karanganyar Regency, quantitatively, the number of active cooperatives in 2022 has increased. In 2021, the number of active cooperatives in Karanganyar Regency was 231 units, rising to 293 units in 2022. In 2022 the number of cooperatives in Karanganyar Regency includes: 1.151 primary cooperatives, 1.136 units of non-KUD cooperatives and 17 KUD units.*

**Banking**

*The collection of banking funds in Karanganyar Regency in 2022 reached a position of 7,397,010 million rupiah. The credit value of Micro, Small and Medium Enterprises at the end of December 2022 reached 5,387,972 million rupiah.*

**Gambar**  
**Figures** 9.1

**Jumlah Koperasi Menurut Jenis Koperasi di Kabupaten Karanganyar, 2022**  
**Number of Cooperative by Kind of Cooperative in Karanganyar Regency, 2022**

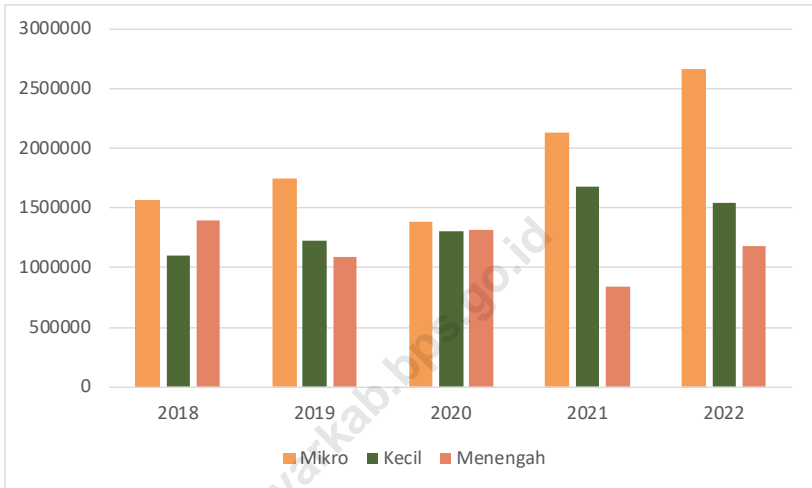


Catatan/Note: ...

Sumber/Source: Dinas Koperasi Usaha Kecil, Transmigrasi, dan Energi dan Sumber Daya Mineral Kabupaten Karanganyar/  
Karanganyar Regency Department of Small Business Cooperatives, Transmigration, and Energy and Mineral Resources

**Gambar** 9.2  
**Figures**

**Posisi Kredit Usaha Mikro, Kecil, dan Menengah yang Diberikan Bank Umum dan Skala Usaha, 2018-2022**  
**Outstanding Of Commercial Banks Credits To Micro, Small And Medium Scale Enterprise , 2018-2022**



Catatan/Note: ...

Sumber/Source: : Bank Indonesia/Indonesian Bank



**Tabel**  
**Table 9.1****Jumlah Koperasi Aktif Menurut Kecamatan di Kabupaten Karanganyar 2019–2022**  
**Number of Active Cooperative by Subdistrict in Karanganyar Regency, 2019–2022**

<b>Kecamatan Subdistrict</b>	<b>2019</b>	<b>2020</b>	<b>2021</b>	<b>2022</b>
<b>(1)</b>	<b>(2)</b>	<b>(3)</b>	<b>(4)</b>	<b>(5)</b>
1. Jatipuro	10	2	3	3
2. Jatiyoso	8	3	3	4
3. Jumapolo	15	5	8	9
4. Jumantono	17	7	6	6
5. Matesih	12	7	9	11
6. Tawangmangu	28	13	13	16
7. Ngargoyoso	12	5	5	5
8. Karangpandan	12	15	16	16
9. Karanganyar	117	59	61	68
10. Tasikmadu	7	11	12	13
11. Jaten	42	26	28	28
12. Colomadu	36	31	25	26
13. Gondangrejo	32	8	7	8
14. Kebakkramat	27	18	17	19
15. Mojogedang	25	7	8	10
16. Kerjo	18	8	6	6
17. Jenawi	14	4	4	5
<b>Kabupaten Karanganyar</b>	<b>432</b>	<b>229</b>	<b>231</b>	<b>293</b>

Catatan/Note: ...

Sumber/Source: : Dinas Koperasi Usaha Kecil, Transmigrasi, dan Energi dan Sumber Daya Mineral Kabupaten Karanganyar/  
Karanganyar Regency Department of Small Business Cooperatives, Transmigration, and Energy and Mineral Resources

**Tabel**  
**Table** 9.2**Jumlah Koperasi Menurut Jenis Koperasi dan Kecamatan  
di Kabupaten Karanganyar, 2022**  
*Number of Cooperative by Kind of Cooperative and  
Subdistrict in Karanganyar Regency, 2022*

Kecamatan Subdistrict	Induk Koperasi	Koperasi Sekunder	Koperasi Primer	KUD	Non KUD
(1)	(2)	(3)	(4)	(5)	(6)
1. Jatipuro	-	-	21	1	20
2. Jatiyoso	-	-	24	1	23
3. Jumapolo	-	-	42	1	41
4. Jumantono	-	-	32	1	31
5. Matesih	-	-	59	1	58
6. Tawangmangu	-	-	72	1	71
7. Ngargoyoso	-	-	34	1	33
8. Karangpandan	-	-	54	1	53
9. Karanganyar	-	1	258	1	258
10. Tasikmadu	-	-	68	1	67
11. Jaten	-	-	146	1	145
12. Colomadu	-	1	77	1	77
13. Gondangrejo	-	-	59	1	58
14. Kebakkramat	-	-	57	1	56
15. Mojogedang	-	-	68	1	67
16. Kerjo	-	-	48	1	47
17. Jenawi	-	-	32	1	31
<b>Kabupaten Karanganyar</b>	<b>0</b>	<b>2</b>	<b>1 151</b>	<b>17</b>	<b>1 136</b>

Catatan/Note: ...

Sumber/Source: : Dinas Koperasi Usaha Kecil, Transmigrasi, dan Energi dan Sumber Daya Mineral Kabupaten Karanganyar/  
Karanganyar Regency Department of Small Business Cooperatives, Transmigration, and Energy and Mineral Resources

**Tabel** 9.3  
**Table**

**Posisi Kredit Usaha Mikro, Kecil, dan Menengah yang Diberikan Bank Umum dan Skala Usaha (Juta Rupiah), 2018-2022**  
**Outstanding Of Commercial Banks Credits To Micro, Small And Medium Scale Enterprise (Million Rupiahs) , 2018-2022**

Skala Usaha Business Scale	Tahun/Years				
	2018	2019	2020	2021	2022
(1)	(2)	(3)	(4)	(5)	(6)
1. Mikro	1 564 395	1 743 138	1 384 508	2 137 219	2 664 420
2. Kecil	1 095 608	1 228 356	1 306 594	1 678 241	1 544 549
3. Menengah	1 396 362	1 084 091	1 318 492	837 215	1 179 003
<b>Karanganyar</b>	<b>4 056 366</b>	<b>4 055 585</b>	<b>4 099 594</b>	<b>4 652 675</b>	<b>5 387 972</b>

Catatan/Note: ...

Sumber/Source: : Bank Indonesia/Indonesian Bank

**Tabel**  
**Table** 9.4**Posisi Penghimpunan Dana Pihak Ketiga di Kabupaten Karanganyar, 2018-2022**  
**The Third Party Fundraising Position in Karanganyar Regency, 2018-2022**

Jenis Tabungan/Type of Saving		Tahun/Years				
		2018	2019	2020	2021*	2022
(1)	(2)	(3)	(4)	(5)	(6)	(7)
Giro/ Demand Deposit	Nominal (Juta Rp)	565 828	585 960	567 966	717 508	708 075
	Rekening (satuan)	2 324	2 391	2 539	2 825	2 370
Simpanan Berjangka/ Time Deposit	Nominal (Juta Rp)	1 593 456	1 774 241	1 757 415	1 608 130	1 640 793
	Rekening (satuan)	13 164	13 872	14 028	14 106	14 749
Tabungan/ Saving Deposit	Nominal (Juta Rp)	3 323 181	3 691 511	4 215 565	4 699 517	5 048 142
	Jumlah bilyet (satuan)	900 950	973 559	1 074 352	1 185 801	1 176 048
<b>Karanganyar (Juta Rp)</b>		<b>5 482 465</b>	<b>6 051 711</b>	<b>6 540 946</b>	<b>7 025 155</b>	<b>7 397 010</b>

Catatan/Note: \* Data 2021 posisi pada bulan Oktober 2021 / 2021 position data in October 2021

Sumber/Source: : Bank Indonesia/Indonesian Bank

**Tabel 9.5** Jumlah Kantor Bank Umum Menurut Status Kepemilikan di Jawa Tengah (Unit), 2019-2022  
**The Office of Commercial Banks in Jawa Tengah Province (Units), 2019-2022**

Jenis Bank Type of Bank	2019	2020	2021	2022
(1)	(2)	(3)	(4)	(5)
<b>Bank Pemerintah</b>	2 047	2 047	2 047	2 047
• Kantor Pusat	0	0	0	0
• Kantor Cabang	92	92	92	92
• Kantor Cabang Pembantu 1)	1 716	1 716	1 716	1 716
• Kantor Kas	239	239	239	239
<b>Bank Pemerintah Daerah</b>	344	344	344	344
• Kantor Pusat	1	1	1	1
• Kantor Cabang	47	47	47	47
• Kantor Cabang Pembantu 1)	134	134	134	134
• Kantor Kas	162	162	162	162
<b>Bank Swasta Nasional</b>	830	802	802	802
• Kantor Pusat	0	0	0	0
• Kantor Cabang	187	176	176	176
• Kantor Cabang Pembantu 1)	545	529	529	529
• Kantor Kas	98	97	97	97
<b>Bank Asing dan Bank Campuran</b>	26	24	24	24
• Kantor Pusat	0	0	0	0
• Kantor Cabang	19	17	17	17
• Kantor Cabang Pembantu 1)	7	7	7	7
• Kantor Kas	0	0	0	0
<b>Jumlah</b>	<b>3 247</b>	<b>3 217</b>	<b>3 217</b>	<b>3 217</b>

Catatan/Note: ...

Sumber/Source: : Bank Indonesia/Indonesian Bank

Tabel  
Table 9.6

**Posisi Kredit Usaha Mikro, Kecil dan Menengah yang Diberikan Bank Umum Menurut Jenis Penggunaan di Kabupaten Karanganyar (Juta Rupiah), 2018-2022**  
*Micro, Small and Medium Enterprise Credit Positions Provided by Commercial Banks By Type of Use in Karanganyar Regency (Million Rupiah), 2018-2022*

Skala Usaha Business Scale	2018	2019	2020	2021	2022
(1)	(2)	(3)	(4)	(5)	(6)
<b>Modal Kerja / Business Capital</b>	3 632 537	3 435 815	3 420 540	4 083 247	4 524 895
<b>Investasi / Investment</b>	423 828	619 770	589 054	569 429	863 077
<b>Tidak teridentifikasi/ Not Identified</b>	-	-	-	-	-
	<b>4 056 366</b>	<b>4 055 585</b>	<b>4 009 594</b>	<b>4 652 675</b>	<b>5 387 972</b>

Catatan/Note: ...

Sumber/Source: : Bank Indonesia/Indonesian Bank

**Tabel**  
**Table 9.7****Total Posisi Pinjaman Rupiah dan Valuta Asing Bank Umum Menurut Lapangan Usaha (Juta Rupiah), 2022**  
**Total of Loan Rupiah and Valias Position in Commercial Bank (Million Rupiahs), 2022**

<b>Lapangan Usaha</b> <b>Industry</b>	<b>2022</b>
(1)	(2)
<b>Pinjaman Berdasarkan Lapangan Usaha</b>	14 542 712
• Pertanian, Kehutanan & Perikanan	800 896
• Pertambangan dan Penggalian	8 912
• Industri Pengolahan	8 253 763
• Pengadaan Listrik Dan Gas	3 977
• Pengadaan Air, Pengelolaan Sampah, Limbah Dan Daur Ulang	3 880
• Konstruksi	249 482
• Perdagangan Besar Dan Eceran, Reparasi Mobil Dan Motor	3 937 600
• Transportasi Dan Pergudangan	118 724
• Penyediaan Akomodasi Dan Makan Minum	230 302
• Informasi Dan Komunikasi	14 067
• Jasa Keuangan Dan Asuransi	46 859
• Real Estate	113 170
• Jasa Perusahaan	99 361
• Administrasi Pemerintahan, Pertahanan Dan Jaminan Sosial Wajib	14 461
• Jasa Pendidikan	27 696
• Jasa Kesehatan Dan Kegiatan Lainnya	89 900
• Jasa Lainnya	529 664
<b>Pinjaman Kepada Bukan Lapangan Usaha</b>	3 593 804
• Rumah Tinggal	1 295 270
• Flat dan Apartemen	7 929
• Rumah Toko (Ruko) dan Rumah Kantor (Rukan)	36 834
• Kendaraan Bermotor	162 161
• Lainnya	2 091 610
<b>Karanganyar</b>	<b>18 136 516</b>

Catatan/Note:

Sumber/Source: : Bank Indonesia/Indonesian Bank

# 10

## PENGELUARAN PENDUDUK POPULATION EXPENDITURE



### Rata-rata Pengeluaran per Kapita Sebulan Kelompok Makanan

*Monthly Average Expenditure per Capita on Food and Beverages*



**538.543**

### Pengeluaran Rata-rata Perkapita Sebulan Kelompok Non-Makanan

*Monthly Average Expenditure per Capita on  
Non-Food and Beverages*

**556.576**







**PENJELASAN TEKNIS**

1. Data pengeluaran penduduk menurut jenis pengeluaran diperoleh dari Survei Sosial Ekonomi Nasional.
2. Data konsumsi/pengeluaran yang dikumpulkan pada Susenas dibagi menjadi dua kelompok, yaitu makanan dan bukan makanan.
3. Pengeluaran rata-rata per kapita adalah biaya yang dikeluarkan untuk konsumsi semua anggota rumah tangga selama sebulan baik yang berasal dari pembelian, pemberian maupun produksi sendiri dibagi dengan banyaknya anggota rumah tangga dalam rumah tangga tersebut.
4. Konsumsi rumah tangga dibedakan atas konsumsi makanan dan bukan makanan tanpa memperhatikan asal barang dan terbatas pada pengeluaran untuk kebutuhan rumah tangga saja, tidak termasuk konsumsi/pengeluaran untuk keperluan usaha/yang diberikan kepada pihak lain.
5. Pengeluaran untuk konsumsi makanan dihitung selama seminggu terakhir, sedangkan konsumsi bukan makanan dihitung sebulan dan setahun terakhir. Baik konsumsi makanan maupun bukan makanan selanjutnya dikonversikan ke dalam pengeluaran rata-rata sebulan. Angka-angka konsumsi/pengeluaran rata-rata per kapita

**TECHNICAL NOTES**

1. *Population expenditure data by type of expenditure were obtained from the National Socio-Economic Survey.*
2. *Data of consumption/expenditure collected in Susenas are divided into two groups, namely food and non-food consumption.*
3. *Per capita Average Expenditure is the cost spent for all household members consumption during the month, whether from purchasing, giving or own production, divided by the number of household members in the household.*
4. *Household consumption is distinguished on the consumption of food and non food regardless of the origin of goods and limited to expenditures for household needs alone, excluding the consumption / expenditure for business purposes or given to other parties.*
5. *Spending on food consumption is calculated over the past week, while the non-food consumption is calculated month and last year. Neither the consumption of food and non-food subsequently converted into the average monthly expenditure. Figures consumption/ average spending per capita is presented is obtained from the quotient of the sum of consumption across households (both consume*

**ULASAN**

Kesejahteraan suatu masyarakat dapat digambarkan melalui besarnya pendapatan yang diterima rumah tangga. Namun, data pendapatan yang akurat sulit diperoleh, sehingga dalam kegiatan Susenas data ini didekati melalui data pengeluaran rumah tangga.

Pengeluaran rumah tangga yang terdiri dari pengeluaran makanan dan bukan makanan dapat menggambarkan bagaimana penduduk mengalokasikan kebutuhan rumah tangganya. Walaupun harga antar daerah berbeda, namun nilai pengeluaran rumah tangga masih dapat menunjukkan perbedaan tingkat kesejahteraan penduduk antar kabupaten khususnya dilihat dari segi ekonomi. Pengelompokan golongan pengeluaran per kapita berdasarkan klasifikasi wilayah menunjukkan stratifikasi konsumsi pengeluaran sekaligus mengetahui sebaran dari pola konsumsi penduduk suatu wilayah.

Rata-rata pengeluaran per kapita sebulan penduduk Kabupaten Karanganyar tahun 2022 tercatat sebesar 1.095.119 rupiah per kapita per bulan. Tahun 2022, sebesar 49,18 persen pengeluaran per kapita di digunakan untuk kebutuhan makanan atau sebesar 538.543 rupiah, sedangkan untuk kebutuhan non makanan sebesar 50,82 persen atau sebesar 556.576 rupiah.

**DESCRIPTION**

*The public welfare can be showed through the income of household structure. As the accurate data of income is got difficulty, in the National Socio Economic Survey (Susenas) we approach it through the household expenditure.*

*The household expenditure, which we classify into food and non-food consumption expenditure, suggests how people to allocate their household needs. Although the interregional prices are different based on an economic side, the household expenditures can depict welfare stages between regency. Classification of expenditure per capita based on stratification region showed consumption expenditure as well as the distribution of the consumption patterns of the population of an area*

*The average monthly expenditure per capita of the population of Karanganyar Regency in 2022 was recorded at 1,095,119 rupiah per capita per month. In 2022, 49.18 percent of expenditure per capita was used for food needs or 538,543 rupiahs, while for non-food needs was 50.82 percent or 556,576 rupiahs.*

**Gambar** 10.1  
**Figures**

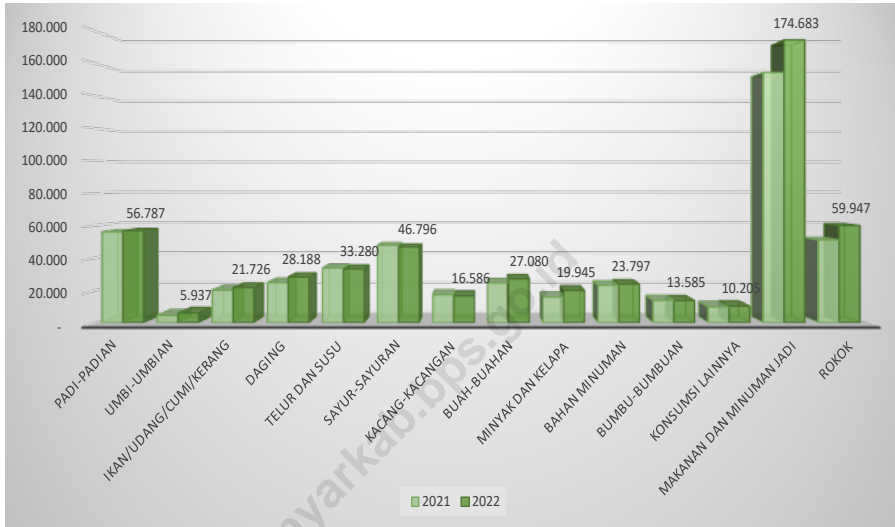
**Rata-rata Pengeluaran Perkapita Sebulan (Rupiah)  
Kelompok Komoditas Bukan Makanan, 2021-2022**  
*Average monthly per capita expenditure (Rupiah) of Non  
Food Commodities Group, 2021- 2022*



Sumber/Source: BPS, Survei Sosial Ekonomi Nasional (Susenans) Maret/BPS-Statistics Indonesia, National Socioeconomic Survey March

**Gambar** 10.2  
**Figures**

**Rata-rata Pengeluaran Perkapita Sebulan (Rupiah)  
Kelompok Komoditas Makanan, 2021-2022**  
*Average monthly per capita expenditure (Rupiah) of  
Food Commodities Group, 2021- 2022*



Sumber/Source: BPS, Survei Sosial Ekonomi Nasional (Susenas) Maret/BPS-Statistics Indonesia, National Socioeconomic Survey March

**Tabel 10.1**  
**Table**

**Rata-rata Pengeluaran per Kapita Sebulan Menurut Kelompok Komoditas (rupiah) di Kabupaten Karanganyar, 2021 dan 2022**  
**Monthly Average Expenditure per Capita by Commodity Group (rupiahs) in Karanganyar Regency, 2021 and 2022**

<b>Kelompok Komoditas/Commodity Group</b>	<b>2021</b>	<b>2022</b>
(1)	(2)	(3)
<b>Makanan/Food</b>		
Padi-padian/ <i>Cereals</i>	56 061	56 787
Umbi-umbian/ <i>Tubers</i>	4 559	5 937
Ikan/udang/cumi/kerang/ <i>Fish/shrimp/common squid/shells</i>	20 098	21 726
Daging/ <i>Meat</i>	24 765	28 188
Telur dan susu/ <i>Eggs and milk</i>	33 772	33 280
Sayur-sayuran/ <i>Vegetables</i>	47 796	46 796
Kacang-kacangan/ <i>Legumes</i>	17 272	16 586
Buah-buahan/ <i>Fruits</i>	24 496	27 080
Minyak dan kelapa/ <i>Oil and coconut</i>	15 827	19 945
Bahan minuman/ <i>Beverage stuffs</i>	23 056	23 797
Bumbu-bumbuan/ <i>Spices</i>	13 746	13 585
Konsumsi lainnya/ <i>Miscellaneous food items</i>	9 760	10 205
Makanan dan minuman jadi/ <i>Prepared food and beverages</i>	154 510	174 683
Rokok/ <i>Cigarettes</i>	51 048	59 947
<b>Jumlah makanan/Total food</b>	<b>496 765</b>	<b>538 543</b>
<b>Bukan makanan/Non-food</b>		
Perumahan dan fasilitas rumah tangga/ <i>Housing and household facilities</i>	282 035	289 406
Aneka komoditas dan jasa/ <i>Goods and services</i>	134 077	137 567
Pakaian, alas kaki, dan tutup kepala/ <i>Clothing, footwear, and headgear</i>	19 342	18 783
Komoditas tahan lama/ <i>Durable goods</i>	65 277	44 825
Pajak, pungutan, dan asuransi/ <i>Taxes and insurance</i>	48 075	50 377
Keperluan pesta dan upacara/kenduri/ <i>Parties and ceremonies</i>	16 328	15 618
<b>Jumlah bukan makanan/Total non-food</b>	<b>565 134</b>	<b>556 576</b>
<b>Jumlah/Total</b>	<b>1 061 898</b>	<b>1 095 119</b>

Catatan/Note: ...

Sumber/Source: BPS, Survei Sosial Ekonomi Nasional (Susenas) Maret/BPS-Statistics Indonesia, National Socioeconomic Survey March

**Tabel**  
**Table** 10.2

**Persentase Pengeluaran per Kapita Sebulan Menurut Kelompok Komoditas di Kabupaten Karanganyar, 2021 dan 2022**  
**Percentage of Monthly Expenditure per Capita by Commodity Group in Karanganyar Regency 2021 and 2022**

Kelompok Komoditas/Commodity Group	2021	2022
(1)	(2)	(3)
<b>Makanan/Food</b>		
Padi-padian/Cereals	5,28	5,19
Umbi-umbian/Tubers	0,43	0,54
Ikan/udang/cumi/kerang/Fish/shrimp/common squid/shells	1,89	1,98
Daging/Meat	2,33	2,57
Telur dan susu/Eggs and milk	3,18	3,04
Sayur-sayuran/Vegetables	4,50	4,27
Kacang-kacangan/Legumes	1,63	1,51
Buah-buahan/Fruits	2,31	2,47
Minyak dan kelapa/Oil and coconut	1,49	1,82
Bahan minuman/Beverage stuffs	2,17	2,17
Bumbu-bumbuan/Spices	1,29	1,24
Konsumsi lainnya/Miscellaneous food items	0,92	0,93
Makanan dan minuman jadi/Prepared food and beverages	14,55	15,95
Rokok/Cigarettes	4,81	5,47
<b>Jumlah makanan/Total food</b>	<b>46,78</b>	<b>49,18</b>
<b>Bukan makanan/Non-food</b>		
Perumahan dan fasilitas rumah tangga/Housing and household facilities	26,56	26,43
Aneka komoditas dan jasa/Goods and services	12,63	12,56
Pakaian, alas kaki, dan tutup kepala/Clothing, footwear, and headgear	1,82	1,72
Komoditas tahan lama/Durable goods	6,15	4,09
Pajak, pungutan, dan asuransi/Taxes and insurance	4,53	4,60
Keperluan pesta dan upacara/kenduri/Parties and ceremonies	1,54	1,43
<b>Jumlah bukan makanan/Total non-food</b>	<b>53,22</b>	<b>50,82</b>
<b>Jumlah/Total</b>	<b>100,00</b>	<b>100,00</b>

Catatan/Note: ...

Sumber/Source: BPS, Survei Sosial Ekonomi Nasional (Susenas) Maret/BPS-Statistics Indonesia, National Socioeconomic Survey March

**Tabel 10.3**  
**Table**

**Distribusi Pengeluaran Berdasarkan Kriteria Bank Dunia di Kabupaten Karanganyar, 2022**  
*Expenditure Distribution Based on World Bank Criteria in Karanganyar Regency, 2022*

Kelompok Pengeluaran <i>Spending Group</i>	Rata-rata Pengeluaran <i>Average of Expenditure (Persen)</i>
(1)	(2)
40 persen penduduk berpendapatan rendah/40 percent of the population is low income	19,24
40 persen penduduk berpendapatan menengah/40 percent of the population is middle income	36,06
20 persen penduduk berpendapatan tinggi/40 percent of the population is high income	44,70
<b>Jumlah/Total</b>	<b>100,00</b>

Catatan/Note: ...  
Sumber/Source: BPS, Survei Sosial Ekonomi Nasional (Susenas) Maret/BPS-Statistics Indonesia, National Socioeconomic Survey March







# 11

## PERDAGANGAN TRADE



**Pasar Swalayan/ Super-market/ Toserba  
menjadi sarana perdagangan utama  
pada tahun 2022 dengan jumlah 88 unit**

*Supermarket/ Supermarket/ Department  
stores become a means main trade in 2022  
with a total of 88 units*

### **Jumlah Bangunan yang Memiliki Persetujuan Bangunan Gedung (PBG) 2022**

*The Number of Building has Building  
Permits Established 2022*

**310**





**PENJELASAN TEKNIS****TECHNICAL NOTES**

1. Perusahaan adalah suatu badan yang melakukan kegiatan ekonomi, bertujuan menghasilkan barang/jasa, terletak di suatu bangunan fisik pada lokasi tertentu, dan mempunyai catatan administrasi tersendiri mengenai produksi dan struktur biaya, serta ada seorang atau lebih yang bertanggung jawab atas resiko usaha. Badan usaha perusahaan konstruksi dapat berbentuk PT, CV, Firma, PT (Persero), Perusahaan Umum atau Perusahaan Jawatan.
  2. Bentuk badan hukum adalah suatu status badan hukum yang telah dimiliki oleh suatu kegiatan ekonomi/usaha berdasarkan akte pendiriannya yang dikeluarkan oleh akte notaris, berupa akte notaris, atau berdasarkan suatu keputusan dari pejabat yang berwenang.
  3. Koperasi adalah perusahaan yang beranggotakan orang-seorang atau badan hukum koperasi dengan melandaskan kegiatannya berdasarkan prinsip koperasi sekaligus sebagai gerakan ekonomi rakyat yang berdasarkan azas kekeluargaan. Bentuk badan hukum koperasi ini dikeluarkan dan disahkan oleh Departemen Koperasi.
1. *Company is an entity conducting economic activities to provide goods /services, located in a physical building at a particular location, and maintain business records regarding production and cost structure, as well as at least one person who is responsible for business risk. Business entities can take the form of construction company PT, CV, Firm, PT (Persero), Public Company or Bureau Company.*
  2. *The legal entity form is a legal status that has been owned by an economic activity / business establishment based on the deed issued by the notary deed, in the form of a notary deed, or by a decision of the competent authority.*
  3. *Cooperative is a company that consists of individuals or legal entities with the bases cooperative activities based on the principle of cooperation as well as people's economic movement based on the principle of kinship. Cooperative legal form is issued and approved by the Ministry of Cooperatives.*

**ULASAN**

Perdagangan sebagai sektor strategis berperan dalam mendukung kelancaran penyaluran arus barang dan jasa, memenuhi kebutuhan pokok rakyat, serta mendorong pembentukan harga yang wajar.

Pembangunan perdagangan sebagai upaya mempercepat pertumbuhan ekonomi dan pemerataan, memberikan sumbangan yang besar terhadap peningkatan pendapatan dan dalam perluasan kesempatan kerja. Selain itu, pembangunan perdagangan memberikan kontribusi pula dalam menciptakan dan mempertahankan stabilitas ekonomi, mengendalikan inflasi, dan mengamankan neraca pembayaran.

Selama kurun waktu 2022, jumlah Nomor Induk Berusaha (NIB) yang dikeluarkan untuk pedagang di Kabupaten Karanganyar sebanyak 5.999.

Jumlah pasar tradisional di Kabupaten Karanganyar pada tahun 2022 belum ada perubahan dibanding tahun lalu yaitu sebanyak 18 pasar. Sedangkan, jumlah pasar modern pada tahun 2022 mengalami perubahan dari tahun sebelumnya, yaitu 88 pasar swalayan, 1 pasar grosir, dan 1 mall/plaza.

**DESCRIPTION**

*As strategic sector, trade plays to support goods current canalization, fulfill main needed, and pushes natural price formation.*

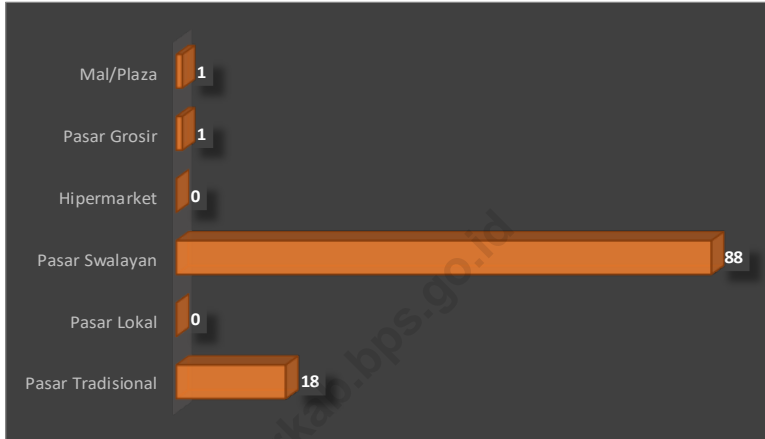
*Commerce development as effort to fast the growth of economic and genaralization, giving big contribution to improvement of earnings and in extension of opportunity work. Others, Commerce development giving contribution also in creating and maintaining economic stability, controlling inflation and saving of payment balance.*

*During the 2022 period, the number of Business Identification Numbers (NIB) issued to traders in Karanganyar Regency was 5,999.*

*The number of traditional markets in Karanganyar Regency in 2022 has not changed compared to last year, which was 18 markets. Meanwhile, the number of modern markets in 2022 has changed from the previous year, which are 88 supermarkets, 1 wholesale market, and 1 mall/plaza.*

**Gambar** 11.1  
**Figures**

**Jumlah Sarana Perdagangan Menurut Jenis Fasilitas di Kabupaten Karanganyar, 2022**  
**Number of Trading Facilities by Type of Facility in Karanganyar Regency, 2022**

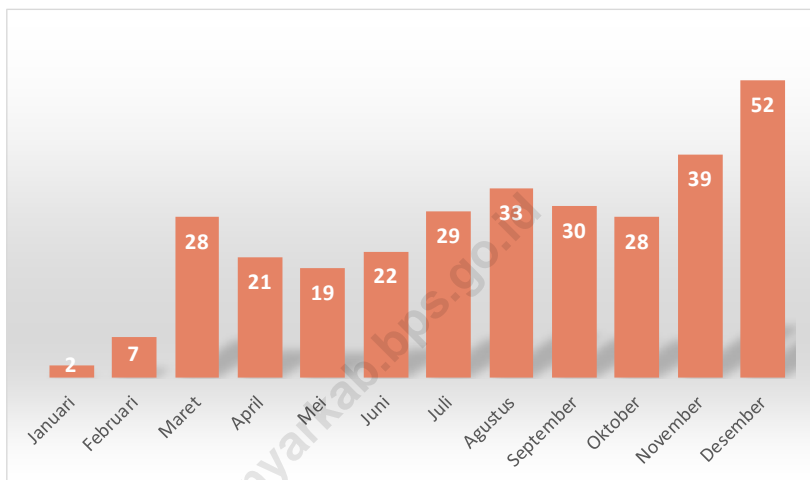


Catatan/Note: ...

Sumber/Source: : Dinas Perdagangan, Perindustrian, dan Tenaga Kerja Kabupaten Karanganyar/ Karanganyar Regency Trade, Industry and Labor Office

**Gambar** 11.2  
**Figures**

**Jumlah Bangunan yang Memiliki Persetujuan Bangunan Gedung (PBG) di Kabupaten Karanganyar, 2022**  
***The Number of Building has Building Permits Established in Karanganyar Regency, 2022***



Catatan/Note : Berdasarkan pengaturan di dalam UU No 11 Tahun 2020 dan Ketentuan Pasal 347 Peraturan Pemerintah No 16 Tahun 2021 nomenklatur Izin Mendirikan Bangunan (IMB) diubah menjadi Persetujuan Bangunan Gedung (PBG)

Sumber/Source : Dinas Penanaman Modal dan Pelayanan Terpadu Satu Pintu Kabupaten Karanganyar /One-Stop Integrated Service and Investment Office

**Tabel**  
**Table** 11.1

**Jumlah Sarana Perdagangan Menurut Kecamatan di Kabupaten Karanganyar, 2022**  
**Number of Trading Facilities by Type of Facility in Karanganyar Regency, 2022**

Kecamatan Subdistrict	Pasar Tradisional	Pasar Lokal	Pasar Swalayan/ Super- market/ Toserba	Hiper- market	Pasar Grosir	Mal/ Plaza
(1)	(2)	(3)	(4)	(5)	(6)	(7)
1. Jatipuro	1	-	-	0	-	0
2. Jatiyoso	1	-	6	0	-	0
3. Jumapolo	1	-	-	0	-	0
4. Jumantono	0	-	-	0	-	0
5. Matesih	2	-	2	0	-	0
6. Tawangmangu	1	-	-	0	-	0
7. Ngargoyoso	1	-	-	0	-	0
8. Karangpandan	1	-	1	0	-	0
9. Karanganyar	2	-	20	0	-	0
10. Tasikmadu	1	-	2	0	-	0
11. Jaten	1	-	22	0	1	1
12. Colomadu	1	-	31	0	-	0
13. Gondangrejo	1	-	1	0	-	0
14. Kebakkramat	1	-	2	0	-	0
15. Mojogedang	2	-	-	0	-	0
16. Kerjo	1	-	1	0	-	0
17. Jenawi	0	-	-	0	-	0
<b>Kabupaten Karanganyar</b>	<b>18</b>	<b>-</b>	<b>88</b>	<b>0</b>	<b>1</b>	<b>1</b>

Catatan/Note: ...

Sumber/Source: : Dinas Perdagangan, Perindustrian, dan Tenaga Kerja Kabupaten Karanganyar/ Karanganyar Regency Trade, Industry and Labor Office



**Tabel**  
**Table** 11.2

**Jumlah Nomor Induk Berusaha (NIB) yang Dikeluarkan  
untuk Pedagang di Kabupaten Karanganyar, 2022**  
*Number of Released NIB for Seller by District in Karanganyar  
Regency, 2022*

<b>Bulan</b> <b>Month</b>	<b>Nomor Induk Berusaha (NIB)</b>
(1)	(2)
1. Januari	255
2. Februari	237
3. Maret	225
4. April	223
5. Mei	215
6. Juni	361
7. Juli	307
8. Agustus	304
9. September	1 181
10. Oktober	1 294
11. November	1 086
12. Desember	311
<b>Jumlah</b>	<b>5 999</b>

Catatan/Note : Sejak tahun 2022, SIUP dan TDP tergabung dalam Nomor Induk Berusaha (NIB)

Sumber/Source : Dinas Penanaman Modal dan Pelayanan Terpadu Satu Pintu Kabupaten Karanganyar /One-Stop Integrated Service and Investment Office

**Tabel**  
**Table** 11.3

**Jumlah Bangunan yang Memiliki Persetujuan Bangunan Gedung (PBG) di Kabupaten Karanganyar, 2022**  
**The Number of Building has Building Permits Established in Karanganyar Regency, 2022**

<b>Bulan</b> <b>Month</b>	<b>PBG</b> <b>Building permits</b>
(1)	(2)
1. Januari	2
2. Februari	7
3. Maret	28
4. April	21
5. Mei	19
6. Juni	22
7. Juli	29
8. Agustus	33
9. September	30
10. Oktober	28
11. November	39
12. Desember	52
<b>Jumlah</b>	<b>310</b>

Catatan/Note : Berdasarkan pengaturan di dalam UU No 11 Tahun 2020 dan Ketentuan Pasal 347 Peraturan Pemerintah No 16 Tahun 2021 nomenklatur Izin Mendirikan Bangunan (IMB) diubah menjadi Persetujuan Bangunan Gedung (PBG)

Sumber/Source : Dinas Penanaman Modal dan Pelayanan Terpadu Satu Pintu Kabupaten Karanganyar /One-Stop Integrated Service and Investment Office



# 12

## SISTEM NERACA REGIONAL SYSTEM OF REGIONAL ACCOUNTS



PDRB Atas Dasar Harga Berlaku

**Rp 43.116,96 Miliar**

PDRB Atas Dasar Harga Konstan

**Rp 28.619,99 Miliar**

**Laju Pertumbuhan PDRB**

Atas Dasar Harga Konstan

**5,87%**



## STRUKTUR PDRB 2022



**Perdagangan**  
Trading

**11,22%**



**Industri**  
Industry

**46,25%**



**Pertanian**  
Agriculture

**12,66%**



**PENJELASAN TEKNIS**

1. Penghitungan statistik neraca nasional mengikuti buku petunjuk yang diterbitkan oleh Perserikatan Bangsa Bangsa (PBB) dikenal sebagai Sistem Neraca Nasional (SNN). SNN adalah rekomendasi internasional tentang bagaimana menyusun ukuran aktivitas ekonomi yang sesuai dengan standar neraca baku yang didasarkan pada prinsip-prinsip ekonomi. Rekomendasi yang dimaksud dinyatakan dalam sekumpulan konsep, definisi, klasifikasi, dan aturan neraca yang disepakati secara internasional dalam mengukur indikator tertentu seperti Produk Domestik Bruto (PDB). Salah satu bentuk adaptasi pencatatan statistik nasional adalah melakukan perubahan tahun dasar PDB Indonesia dari tahun 2000 ke 2010. Perubahan tahun dasar PDB dilakukan seiring dengan mengadopsi rekomendasi PBB yang tertuang dalam Sistem Neraca Nasional 2008 (SNA 2008).
2. Produk Domestik Bruto pada tingkat nasional serta Produk Domestik Regional Bruto (PDRB) pada tingkat regional (provinsi) menggambarkan kemampuan suatu wilayah untuk menciptakan nilai tambah pada suatu waktu tertentu. Untuk menyusun PDB maupun PDRB digunakan 2 pendekatan, yaitu lapangan usaha dan pengeluaran. Keduanya menyajikan komposisi data nilai tambah dirinci menurut sumber kegiatan ekonomi (lapangan usaha) dan menurut

**TECHNICAL NOTES**

1. *The method used to estimate national accounts statistics is based on the standard guidelines formed by United Nation known as System of National Accounts (SNA). SNA is the internationally agreed standard set of recommendations on how to compile measures of economic activity in accordance with strict accounting conventions based on economic principles. The recommendations are expressed in term of a set of concepts, definitions, classifications and accounting rules that comprise the internationally agreed standard for measuring indicators such as Gross Domestic Product (GDP). One of the improvement in the national statistical system is to rebase GDP form base year 2000 to 2010 in order to capture current economic condition. It is in line with the United Nations (UN) recommendation on 2008 SNA.*
2. *The basic measure of the value added arising from economic activity is known as Gross Domestic Product at the national level and Gross Regional Domestic Product (GRDP) at the regional level (provinces/regencies/municipalities). To compile these statistics, two approaches have been used, i.e. "production approach" and "expenditure approach". The first approach is to measure value added produced by various kinds of economic activities, while the second approach is to measure final uses of the*

komponen penggunaannya. PDB maupun PDRB dari sisi lapangan usaha merupakan penjumlahan seluruh komponen nilai tambah bruto yang mampu diciptakan oleh sektor-sektor ekonomi atas berbagai aktivitas produksinya. Sedangkan dari sisi pengeluaran menjelaskan tentang penggunaan dari nilai tambah tersebut.

3. PDB menurut lapangan usaha mengalami perubahan klasifikasi dari 9 lapangan usaha menjadi 17 lapangan usaha. PDB menurut lapangan usaha dirinci menurut total nilai tambah dari seluruh sektor ekonomi yang mencakup lapangan usaha Pertanian, Kehutanan, dan Perikanan; Pertambangan dan Penggalian; Industri Pengolahan; Pengadaan Listrik dan Gas; Pengadaan Air, Pengelolaan Sampah, Limbah dan Daur Ulang; Konstruksi; Perdagangan Besar dan Eceran, Reparasi Mobil dan Sepeda Motor; Transportasi dan Pergudangan; Penyediaan Akomodasi dan Makan Minum; Informasi dan Komunikasi; Jasa Keuangan dan Asuransi; Real Estat; Jasa Perusahaan; Administrasi Pemerintahan, Pertahanan dan Jaminan Sosial Wajib; Jasa Pendidikan; Jasa Kesehatan dan Kegiatan Sosial; dan Jasa lainnya.
4. PDB menurut pengeluaran mengalami perubahan klasifikasi dimana pengeluaran konsumsi Lembaga Non Profit yang Melayani Rumah Tangga (LNPR) yang sebelumnya termasuk bagian dari pengeluaran konsumsi rumah tangga menjadi

*country's output. In other words, GDP/GRDP is the sum of total value added produced by all economic industries (activities) and the way of using it.*

3. *GDP by industry classification changes from 9 sectors to 17 industries. GDP by industry is classified by types of economic activities such as Agriculture, Forestry and Fishing; Mining and Quarrying; Manufacturing; Electricity and Gas; Water supply, Sewerage, Waste Management and Remediation Activities; Construction; Wholesale and Retail Trade; Repair of Motor Vehicles and Motorcycles; Transportation and Storage; Accommodation and Food Service Activities; Information and Communication; Financial and Insurance Activities; Real Estate Activities; Business Activities; Public Administration; Defence and Compulsory Social Security; Education; Human Health and Social Work Activities; and Other Services Activities.*
4. *GDP by expenditure classification changes where consumption expenditure Non-profit Institutions Serving Households (NPISH) previously included as part of household consumption expenditure is taken out into separate component. So that, GDP by type of*

komponen terpisah. Sehingga klasifikasi PDB menurut pengeluaran dirinci menjadi 7 komponen yaitu komponen pengeluaran konsumsi rumah tangga, pengeluaran konsumsi LNPRT, pengeluaran konsumsi pemerintah, pembentukan modal tetap bruto, perubahan inventori, ekspor barang dan jasa, dan impor barang dan jasa.

5. Pengeluaran konsumsi rumah tangga mencakup berbagai pengeluaran konsumsi akhir rumah tangga atas barang dan jasa untuk memenuhi kebutuhan individu ataupun kelompok secara langsung. Pengeluaran rumah tangga di sini mencakup makanan dan minuman selain restoran; pakaian, alas kaki dan jasa perawatannya; perumahan dan perlengkapan rumah tangga; kesehatan dan pendidikan; transportasi dan komunikasi; restoran dan hotel serta lainnya.
  6. Pengeluaran Konsumsi Pemerintah terdiri dari Pengeluaran Konsumsi Individu dan Pengeluaran Konsumsi Kolektif. Barang dan jasa individu merupakan barang dan jasa privat, dimana ciri-ciri barang privat adalah
    - a) *Scarcity*, yaitu ada kelangkaan/keterbatasan dalam jumlah;
    - b) *Excludable consumption*, yaitu konsumsi suatu barang dapat dibatasi hanya pada mereka yang memenuhi persyaratan tertentu (biasanya harga);
    - c) *Rivalrous competition*, yaitu konsumsi oleh satu konsumen akan mengurangi atau menghilangkan kesempatan pihak lain untuk melakukan hal serupa.
- expenditures is classified into: household consumption expenditure, NPISH consumption expenditure, government consumption expenditure, gross fixed capital formation, changes in inventories, exports of goods and services, and imports of goods and services.*
5. *Household consumption expenditures consist of expenditures incurred by households, which are used for both individual or collective needs. Household consumptions are classified into food and beverages other than restaurants; clothing, footwear, and related maintenance services; housing and household equipment; health and education; transport and communication; restaurants and hotels; and others.*
  6. *Government consumption expenditure consists of Individual Consumption Expenditure and Collective Consumption Expenditure. Individual goods and services are private goods and services, which the characteristics of private goods is a) Scarcity, that there is a scarcity/limited in number; b) Excludable consumption, the consumption of goods can be limited only to those who meet certain requirements (usually the price); c) Rivalrous competition, ie consumption by the consumer will reduce or eliminate the chance of another party to do so. Examples of goods and services produced by government and classified*



Contoh barang dan jasa yang dihasilkan pemerintah dan tergolong sebagai barang dan jasa individu adalah jasa pelayanan kesehatan pemerintah di rumah sakit/puskesmas dan jasa pendidikan di sekolah/universitas negeri. Sedangkan barang dan jasa kolektif ekuivalen dengan barang publik yang memiliki ciri a) *Non rivalry*, yaitu penggunaan satu konsumen terhadap suatu barang tidak mengurangi kesempatan konsumen lain untuk juga mengonsumsi barang tersebut; b) *Non excludable*, yaitu apabila suatu barang publik tersedia, maka tidak ada yang dapat menghalangi siapapun untuk memperoleh manfaat dari barang tersebut atau dengan kata lain setiap orang memiliki akses ke barang tersebut. Contoh barang dan jasa yang dihasilkan pemerintah dan tergolong sebagai barang dan jasa kolektif adalah jasa pertahanan yang dilakukan TNI dan keamanan yang dilakukan kepolisian.

*as goods and services of individuals is the government health services in hospitals/health centers and education services in schools/universities. Collective goods and services equivalent to public goods characterized by a) Non-rivalry, namely the use of a consumer for an item does not reduce the chance of another consumer to also consume goods; b) Non-excludable, i.e. when a public good available, then nothing can hinder anyone to benefit from the goods or in other words everyone has access to the goods. Examples of goods and services produced by government and classified as collective goods and services is carried military defense services and the police's security.*

7. Pembentukan Modal Tetap Bruto (PMTB) mencakup pengadaan, pembuatan, dan pembelian barang modal. Barang modal dimaksud adalah barang-barang yang digunakan untuk proses produksi, tahan lama atau yang mempunyai umur pemakaian lebih dari satu tahun seperti bangunan, mesin-mesin dan alat angkutan. Termasuk pula di sini perbaikan besar (berat) yang sifatnya memperpanjang umur atau mengubah bentuk atau kapasitas barang modal tersebut. Pengeluaran barang modal untuk keperluan militer juga dicakup sebagai PMTB. Klasifikasi

7. *Gross Fixed Capital Formation (GFCF) includes procurement, manufacture, and the purchase of capital goods. Capital goods are goods which are used for the production process, durable or have a service life of more than one year such as buildings, machinery, and transportation equipment. Including here: huge improvement that are to extend the life or changing the shape or the capacity of the capital goods. Capital expenditures for military purposes are also covered as GFCF. GFCF component are classified into six sub-components: Construction; Machinery and Equipment; vehicle;*

komponen PMTB dibagi menjadi 6 sub komponen yaitu Konstruksi; Mesin dan Peralatan; Kendaraan; Peralatan Lainnya; *Cultivated Biological Resources* (CBR) dan Produk Kekayaan Intelektual.

*Other equipment; Cultivated Biological Resources (CBR) and Intellectual Property Product.*

8. Ekspor barang dan jasa merupakan transaksi perdagangan barang dan jasa dari penduduk (residen) ke bukan penduduk (nonresiden). Impor barang dan jasa adalah transaksi perdagangan dari bukan penduduk ke penduduk. Ekspor atau impor barang terjadi pada saat terjadi perubahan hak kepemilikan barang antara penduduk dengan bukan penduduk (dengan atau tanpa perpindahan fisik barang tersebut). Pada PDB dengan tahun dasar 2010, ekspor dan impor barang dirinci menjadi nonmigas dan migas.
  9. Produk Domestik Bruto maupun agregat turunannya disajikan dalam 2 (dua) versi penilaian, yaitu atas dasar "harga berlaku" dan atas dasar "harga konstan". Disebut sebagai harga berlaku karena seluruh agregat dinilai dengan menggunakan harga pada tahun berjalan, sedangkan harga konstan penilaiannya didasarkan kepada harga satu tahun dasar tertentu, dalam publikasi ini digunakan harga tahun 2010.
  10. Laju pertumbuhan Produk Domestik Bruto diperoleh dari perhitungan PDB atas dasar harga konstan. Diperoleh dengan cara mengurangi nilai PDB pada tahun ke-n terhadap nilai pada tahun ke n-1 (tahun sebelumnya),
8. *Exports of goods and services consist of transactions of goods and services from residents to non-residents. Imports of goods and services consist of transaction of goods and services from non-residents to residents. Exports and imports of goods occur when there are changes in ownership of goods between residents and non-residents (with or without physical movements of goods across frontiers). On the GDP at 2010 basic year, exports and imports of goods specified into non oil and gas and oil and gas.*
  9. *GDP and its aggregations are presented in two forms: at current market prices and at constant base year market prices. In presenting current market prices, all aggregates are valued at current market prices, while base year constant market prices are shown by valuing all aggregates at fixed base year prices. Year of 2010 is used as the base year in this publication.*
  10. *Growth rate of Gross Domestic Product is derived from GDP at constant market prices. It is obtained by subtracting the value of GDP year n with the value of GDP year n-1, divided by the value of GDP year n-1 then multiplied by 100 percent. The*

dibagi dengan nilai pada tahun ke n-1,  
dikalikan dengan 100 persen.

*growth rate of GDP explains the income  
growth during the given period.*

<https://karanganyarkab.bps.go.id>

**ULASAN**

Nilai PDRB ADHB di tahun 2022 sebesar 43.116,96 miliar rupiah lebih tinggi jika dibandingkan dengan tahun 2021 yang bernilai sebesar 39.157,91 miliar rupiah. Kenaikan nilai PDRB juga menggambarkan adanya kenaikan harga yang mendorong peningkatannya lebih tinggi jika dibandingkan tahun sebelumnya. Begitu juga untuk PDRB Atas Dasar Harga Konstan (ADHK) pada tahun 2022 Kabupaten Karanganyar memiliki nilai PDRB sebesar 28.619,99 miliar rupiah. Pertumbuhan PDRB ADHK biasa disebut dengan pertumbuhan ekonomi yang menggambarkan kenaikan produksi di Kabupaten Karanganyar.

Selama lima tahun terakhir ini laju pertumbuhan ekonomi di Kabupaten Karanganyar cenderung berfluktuasi. Pada rentang tahun 2018 dan 2019 laju pertumbuhan ekonomi di Kabupaten Karanganyar mengalami peningkatan yang cukup signifikan, yaitu 5,98 pada tahun 2018 dan 5.76 persen di tahun 2019. Selanjutnya pada tahun 2020 pertumbuhan ekonomi terus melambat menjadi -1,87 persen dan pada tahun 2021 dan 2022 kembali tumbuh menjadi 3,57 dan 5,87 persen.

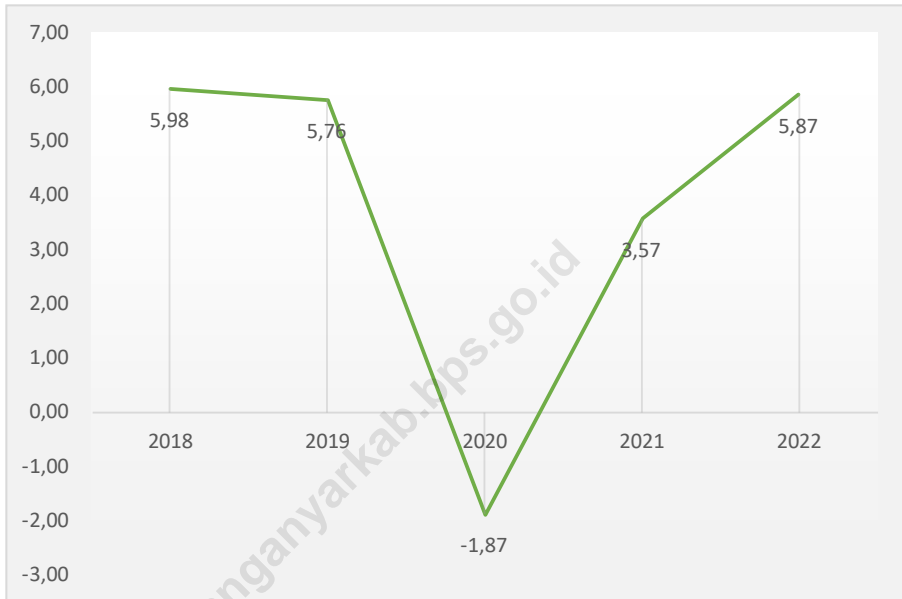
**DESCRIPTION**

*ADHB rise in GDP value in 2022 amount The value of ADHB's GRDP in 2022 is 43,116.96 billion rupiah, which is higher than in 2021, which is 39,157.91 billion rupiah. The increase in the value of GRDP also illustrates an increase in prices which pushed the increase higher than the previous year. Likewise for GRDP at Constant Prices (ADHK) in 2022 Karanganyar Regency has a GRDP value of 28,619.99 billion rupiah. ADHK GRDP growth is commonly referred to as economic growth which describes the increase in production in Karanganyar Regency.*

*During the last five years, the rate of economic growth in Karanganyar Regency tends to fluctuate. In the range of 2018 and 2019 the rate of economic growth in Karanganyar Regency experienced a significant increase, 5.98 in 2018 and 5.76 percent in 2019. Furthermore, in 2020 economic growth continued to slow to -1.87 percent and in 2021 and 2022 it will grow to 3.57 and 5.87 percent.*

**Gambar** 12.1  
**Figures**

**Laju Pertumbuhan Ekonomi Kabupaten Karanganyar (persen) , 2018-2022**  
**Growth Rate of Economic Karanganyar Regency(percent), 2018-2022**



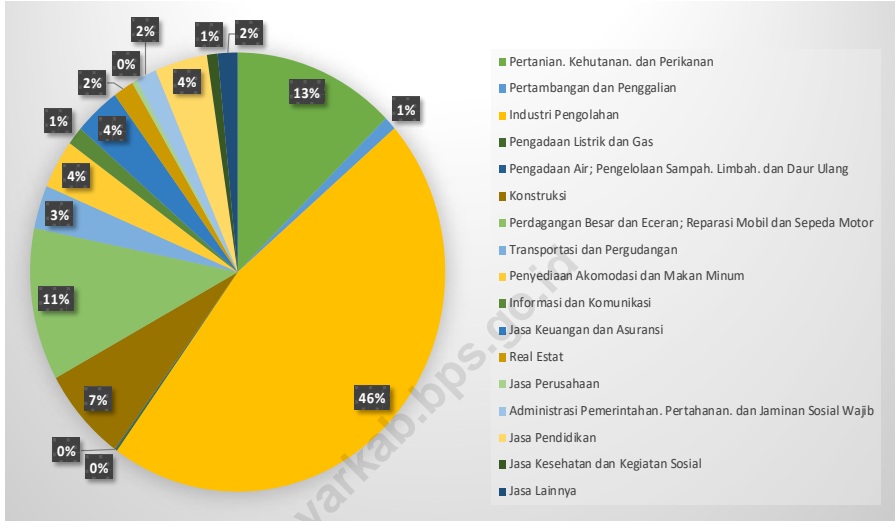
Catatan/Notes:

\*\* Angka Sangat Sementara/ Very Preliminary Figures

Sumber/Source : BPS, berbagai sensus, survei dan sumber lain/BPS-Statistics Indonesia, various census, survey, and other sources

**Gambar** 12.2  
**Figures**

**Struktur Perekonomian Kabupaten Karanganyar (persen), 2022**  
**Structure of Economic Karanganyar Regency (percent), 2022**



Sumber/Source : BPS Kabupaten Karanganyar/BPS-Statistic of Karanganyar Regency

Catatan/Notes:

\*\* Angka Sangat Sementara/ Very Preliminary Figures

Sumber/Source : BPS, berbagai sensus, survei dan sumber lain/BPS-Statistics Indonesia, various census, survey, and other sources

**Tabel** 12.1. **Produk Domestik Regional Bruto Atas Dasar Harga Berlaku Menurut Lapangan Usaha di Kabupaten Karanganyar (miliar rupiah), 2018–2022**  
**Gross Regional Domestic Product at Current Market Prices by Industry in Karanganyar Regency (billion rupiahs), 2018–2022**

Lapangan Usaha/Industry	2018	2019	2020	2021*	2022**
(1)	(2)	(3)	(4)	(5)	(6)
A Pertanian Kehutanan dan Perikanan/ <i>Agriculture Forestry and Fishing</i>	4 613,11	4 774,41	4 928,83	5 109,03	5 460,25
B Pertambangan dan Penggalian/ <i>Mining and Quarrying</i>	405,39	412,14	419,76	430,60	424,12
C Industri Pengolahan/ <i>Manufacturing</i>	15 731,78	17 090,63	17 294,58	18 350,44	19 942,46
D Pengadaan Listrik dan Gas/ <i>Electricity and Gas</i>	52,92	55,84	54,80	57,04	59,79
E Pengadaan Air; Pengelolaan Sampah Limbah dan Daur Ulang/ <i>Water Supply; Sewerage Waste Management and Remediation Activities</i>	22,10	24,04	25,68	27,43	28,23
F Konstruksi/ <i>Construction</i>	2 391,04	2 602,49	2 483,75	2 735,34	2 974,62
G Perdagangan Besar dan Eceran; Reparasi Mobil dan Sepeda Motor/ <i>Wholesale and Retail Trade; Repair of Motor Vehicles and Motorcycles</i>	3 846,01	4 192,54	4 075,14	4 404,58	4 837,54
H Transportasi dan Pergudangan/ <i>Transportation and Storage</i>	827,74	892,33	718,16	761,85	1 374,86
I Penyediaan Akomodasi dan Makan Minum/ <i>Accommodation and Food Service Activities</i>	1 092,71	1 207,96	1 130,25	1 225,23	1 546,82
J Informasi dan Komunikasi/ <i>Information and Communication</i>	404,94	457,26	532,88	563,49	577,40

Lanjutan Tabel/*Continued Table* 12.1

	<b>Lapangan Usaha/Industry</b>	<b>2018</b>	<b>2019</b>	<b>2020</b>	<b>2021*</b>	<b>2022**</b>
	(1)	(2)	(3)	(4)	(5)	(6)
K	Jasa Keuangan dan Asuransi/ <i>Financial and Insurance Activities</i>	1 237,20	1 315,87	1 325,64	1 406,32	1 550,42
L	Real Estat/ <i>Real Estate Activities</i>	587,93	629,62	632,71	648,56	687,89
M N	Jasa Perusahaan/ <i>Business Activities</i>	129,55	147,44	143,74	149,86	163,18
O	Administrasi Pemerintahan Pertahanan dan Jaminan Sosial Wajib/ <i>Public Administration and Defence; Compulsory Social Security</i>	663,41	687,21	687,15	676,21	704,08
P	Jasa Pendidikan/ <i>Education</i>	1 530,70	1 665,17	1 695,76	1 719,24	1 763,20
Q	Jasa Kesehatan dan Kegiatan Sosial/ <i>Human Health and Social Work Activities</i>	285,87	309,74	343,23	347,77	359,98
R S T U	Jasa Lainnya/ <i>Other Services Activities</i>	501,98	550,05	531,36	544,92	662,12
	<b>Produk Domestik Regional Bruto/<i>Gross Regional Domestic Product</i></b>	<b>34 324,38</b>	<b>37 014,75</b>	<b>37 023,45</b>	<b>39 157,91</b>	<b>43 116,96</b>

Catatan/Notes:

\* Angka Sementara/ Preliminary Figures

\*\* Angka Sangat Sementara/ Very Preliminary Figures

Sumber/Source: BPS, berbagai sensus, survei dan sumber lain/*BPS-Statistics Indonesia, various census, survey, and other sources*



**Tabel**  
**Table** 12.2

**Produk Domestik Regional Bruto Atas Dasar Harga Konstan 2010 Menurut Lapangan Usaha di Kabupaten Karanganyar (miliar rupiah), 2018–2022**  
**Gross Regional Domestic Product at 2010 Constant Market Prices by Industry in Karanganyar Regency (billion rupiahs), 2018–2022**

	Lapangan Usaha/ <i>Industry</i>	2018	2019	2020	2021*	2022**
	(1)	(2)	(3)	(4)	(5)	(6)
A	Pertanian, Kehutanan, dan Perikanan/ <i>Agriculture, Forestry, and Fishing</i>	3 198,25	3 255,97	3 297,06	3 368,36	3 464,22
B	Pertambangan dan Penggalian/ <i>Mining and Quarrying</i>	259,75	260,97	260,32	263,11	250,58
C	Industri Pengolahan/ <i>Manufacturing</i>	11 456,24	12 177,78	12 020,62	12 425,19	12 935,60
D	Pengadaan Listrik dan Gas/ <i>Electricity and Gas</i>	43,46	45,81	45,18	47,20	49,26
E	Pengadaan Air; Pengelolaan Sampah, Limbah, dan Daur Ulang/ <i>Water Supply; Sewerage, Waste Management, and Remediation Activities</i>	19,61	20,98	21,39	22,68	23,05
F	Konstruksi/ <i>Construction</i>	1 705,07	1 797,67	1 711,16	1 825,51	1 887,03
G	Perdagangan Besar dan Eceran; Reparasi Mobil dan Sepeda Motor/ <i>Wholesale and Retail Trade; Repair of Motor Vehicles and Motorcycles</i>	3 040,83	3 249,33	3 119,49	3 321,31	3 475,11
H	Transportasi dan Pergudangan/ <i>Transportation and Storage</i>	706,16	748,38	582,74	599,12	1 021,76
I	Penyediaan Akomodasi dan Makan Minum/ <i>Accommodation and Food Service Activities</i>	828,70	905,38	842,63	899,19	1 095,89
J	Informasi dan Komunikasi/ <i>Information and Communication</i>	427,72	477,49	555,49	586,02	598,62

Lanjutan Tabel/*Continued Table 12.2*

	<b>Lapangan Usaha/Industry</b>	<b>2018</b>	<b>2019</b>	<b>2020</b>	<b>2021*</b>	<b>2022**</b>
	(1)	(2)	(3)	(4)	(5)	(6)
K	Jasa Keuangan dan Asuransi/ <i>Financial and Insurance Activities</i>	855,66	895,22	902,12	916,42	929,59
L	Real Estat/ <i>Real Estate Activities</i>	476,21	504,13	502,29	511,26	534,67
M,N	Jasa Perusahaan/ <i>Business Activities</i>	93,99	104,09	98,94	101,77	107,17
O	Administrasi Pemerintahan, Pertahanan, dan Jaminan Sosial Wajib/ <i>Public Administration and Defence; Compulsory Social Security</i>	469,54	479,67	472,44	468,86	473,74
P	Jasa Pendidikan/ <i>Education</i>	973,74	1 032,34	1 030,55	1 031,00	1 054,20
Q	Jasa Kesehatan dan Kegiatan Sosial/ <i>Human Health and Social Work Activities</i>	205,91	219,43	236,72	237,27	242,30
R,S,T,U	Jasa Lainnya/ <i>Other Services Activities</i>	389,46	425,12	404,08	409,85	477,19
	<b>Produk Domestik Regional Bruto/<i>Gross Regional Domestic Product</i></b>	<b>25 150,28</b>	<b>26 599,74</b>	<b>26 103,23</b>	<b>27 034,11</b>	<b>28 619,99</b>

Catatan/Notes:

\* Angka Sementara/ Preliminary Figures

\*\* Angka Sangat Sementara/ Very Preliminary Figures

Sumber/Source : BPS, berbagai sensus, survei dan sumber lain/*BPS-Statistics Indonesia, various census, survey, and other sources*

**Tabel**  
**Table** 12.3

**Distribusi Persentase Produk Domestik Regional Bruto Atas Dasar Harga Berlaku Menurut Lapangan Usaha di Kabupaten Karanganyar 2018–2022**  
**Percentage Distribution of Gross Regional Domestic Product at Current Market Prices by Industry in Karanganyar Regency, 2018–2022**

	Lapangan Usaha/Industry	2018	2019	2020	2021*	2022**
	(1)	(2)	(3)	(4)	(5)	(6)
A	Pertanian, Kehutanan, dan Perikanan/ <i>Agriculture, Forestry, and Fishing</i>	13,44	12,90	13,31	13,05	12,66
B	Pertambangan dan Penggalian/ <i>Mining and Quarrying</i>	1,18	1,11	1,13	1,10	0,98
C	Industri Pengolahan/ <i>Manufacturing</i>	45,83	46,17	46,71	46,86	46,25
D	Pengadaan Listrik dan Gas/ <i>Electricity and Gas</i>	0,15	0,15	0,15	0,15	0,14
E	Pengadaan Air; Pengelolaan Sampah, Limbah, dan Daur Ulang/ <i>Water Supply; Sewerage, Waste Management, and Remediation Activities</i>	0,06	0,06	0,07	0,07	0,07
F	Konstruksi/ <i>Construction</i>	6,97	7,03	6,71	6,99	6,90
G	Perdagangan Besar dan Eceran; Reparasi Mobil dan Sepeda Motor/ <i>Wholesale and Retail Trade; Repair of Motor Vehicles and Motorcycles</i>	11,20	11,33	11,01	11,25	11,22
H	Transportasi dan Pergudangan/ <i>Transportation and Storage</i>	2,41	2,41	1,94	1,95	3,19
I	Penyediaan Akomodasi dan Makan Minum/ <i>Accommodation and Food Service Activities</i>	3,18	3,26	3,05	3,13	3,59
J	Informasi dan Komunikasi/ <i>Information and Communication</i>	1,18	1,24	1,44	1,44	1,34
K	Jasa Keuangan dan Asuransi/ <i>Financial and Insurance Activities</i>	3,60	3,55	3,58	3,59	3,60

Lanjutan Tabel/*Continued Table* 12.3

Lapangan Usaha/ <i>Industry</i>		2018	2019	2020	2021*	2022**
(1)		(2)	(3)	(4)	(5)	(6)
L	Real Estat/ <i>Real Estate Activities</i>	1,71	1,70	1,71	1,66	1,60
M.N	Jasa Perusahaan/ <i>Business Activities</i>	0,38	0,40	0,39	0,38	0,38
O	Administrasi Pemerintahan, Pertahanan, dan Jaminan Sosial Wajib/ <i>Public Administration and Defence; Compulsory Social Security</i>	1,93	1,86	1,86	1,73	1,63
P	Jasa Pendidikan/ <i>Education</i>	4,46	4,50	4,58	4,39	4,09
Q	Jasa Kesehatan dan Kegiatan Sosial/ <i>Human Health and Social Work Activities</i>	0,83	0,84	0,93	0,89	0,83
R.S.T.U	Jasa Lainnya/ <i>Other Services Activities</i>	1,46	1,49	1,44	1,39	1,54
<b>Produk Domestik Regional Bruto/<i>Gross Regional Domestic Product</i></b>		100,00	100,00	100,00	100,00	100,00

Catatan/*Notes*:\* Angka Sementara/ *Preliminary Figures*\*\* Angka Sangat Sementara/ *Very Preliminary Figures*Sumber/*Source* : BPS, berbagai sensus, survei dan sumber lain/*BPS-Statistics Indonesia, various census, survey, and other sources*

**Tabel**  
**Table** 12.4

**Laju Pertumbuhan Produk Domestik Regional Bruto Atas Dasar Harga Konstan 2010 Menurut Lapangan Usaha di Kabupaten Karanganyar (persen), 2018–2022**  
**Growth Rate of Gross Regional Domestic Product at 2010 Constant Market Prices by Industry in Karanganyar Regency (percent), 2018–2022**

	Lapangan Usaha/ <i>Industry</i>	2018	2019	2020	2021*	2022**
	(1)	(2)	(3)	(4)	(5)	(6)
A	Pertanian, Kehutanan, dan Perikanan/ <i>Agriculture, Forestry, and Fishing</i>	3,40	1,80	1,26	2,16	2,85
B	Pertambangan dan Penggalian/ <i>Mining and Quarrying</i>	2,20	0,47	-0,25	1,07	-4,76
C	Industri Pengolahan/ <i>Manufacturing</i>	6,03	6,30	-1,29	3,37	4,11
D	Pengadaan Listrik dan Gas/ <i>Electricity and Gas</i>	5,47	5,41	-1,36	4,46	4,38
E	Pengadaan Air; Pengelolaan Sampah, Limbah, dan Daur Ulang/ <i>Water Supply; Sewerage, Waste Management, and Remediation Activities</i>	5,18	6,99	1,93	6,04	1,64
F	Konstruksi/ <i>Construction</i>	9,32	5,43	-4,81	6,68	3,37
G	Perdagangan Besar dan Eceran; Reparasi Mobil dan Sepeda Motor/ <i>Wholesale and Retail Trade; Repair of Motor Vehicles and Motorcycles</i>	5,82	6,86	-4,00	6,47	4,63
H	Transportasi dan Pergudangan/ <i>Transportation and Storage</i>	4,92	5,98	-22,13	2,81	70,54
I	Penyediaan Akomodasi dan Makan Minum/ <i>Accommodation and Food Service Activities</i>	7,39	9,25	-6,93	6,71	21,87
J	Informasi dan Komunikasi/ <i>Information and Communication</i>	12,91	11,64	16,33	5,50	2,15

Lanjutan Tabel/Continued Table 12.4

	<b>Lapangan Usaha/Industry</b>	<b>2018</b>	<b>2019</b>	<b>2020</b>	<b>2021*</b>	<b>2022**</b>
	(1)	(2)	(3)	(4)	(5)	(6)
K	Jasa Keuangan dan Asuransi/ <i>Financial and Insurance Activities</i>	5,88	4,62	0,77	1,59	1,44
L	Real Estat/ <i>Real Estate Activities</i>	5,49	5,86	-0,36	1,79	4,58
M,N	Jasa Perusahaan/ <i>Business Activities</i>	10,12	10,75	-4,94	2,86	5,31
O	Administrasi Pemerintahan, Pertahanan, dan Jaminan Sosial Wajib/ <i>Public Administration and Defence; Compulsory Social Security</i>	2,09	2,16	-1,51	-0,76	1,04
P	Jasa Pendidikan/ <i>Education</i>	6,61	6,02	-0,17	0,04	2,25
Q	Jasa Kesehatan dan Kegiatan Sosial/ <i>Human Health and Social Work Activities</i>	8,18	6,56	7,88	0,23	2,12
R,S,T,U	Jasa Lainnya/ <i>Other Services Activities</i>	9,59	9,15	-4,95	1,43	16,43
	<b>Produk Domestik Bruto/ Gross Domestic Product</b>	5,98	5,76	-1,87	3,57	5,87

Catatan/Notes:

\* Angka Sementara/ Preliminary Figures

\*\* Angka Sangat Sementara/ Very Preliminary Figures

Sumber/Source : BPS, berbagai sensus, survei dan sumber lain/BPS-Statistics Indonesia, various census, survey, and other sources

**Tabel**  
**Table** 12.5

**Produk Domestik Regional Bruto Atas Dasar Harga Berlaku Menurut Jenis Pengeluaran di Kabupaten Karanganyar (miliar rupiah), 2018–2022**  
**Gross Regional Domestic Product at Current Market Prices by Type of Expenditure in Karanganyar Regency (billion rupiahs), 2018–2022**

Jenis Pengeluaran Type of Expenditure	2018	2019	2020	2021*	2022**
(1)	(2)	(3)	(4)	(5)	(6)
Pengeluaran Konsumsi Rumah Tangga / Households Consumption Expenditure"	23 822,21	25 548,15	25 547,43	26 745,65	29 520,59
"Pengeluaran Konsumsi LNPRT / NPISHs Consumption Expenditure"	435,70	497,07	489,79	511,98	578,06
"Pengeluaran Konsumsi Pemerintah / Government Consumption Expenditure"	1 984,85	2 105,13	1 946,12	2 011,12	2 046,84
"Pembentukan Modal Tetap Bruto / Gross Fixed Capital Formation"	8 200,50	9 130,74	8 388,09	9 161,14	9 844,23
"Perubahan Inventori / Changes in Inventories"	1 051,34	637,34	661,09	711,08	889,11
"Net Ekspor Barang dan Jasa/ Net Export of Goods and Services"	-1 170,22	-903,66	-9,06	16,94	238,13
<b>Produk Domestik Bruto/Gross Domestic Product</b>	<b>34 324,38</b>	<b>37 014,75</b>	<b>37 023,45</b>	<b>39 157,91</b>	<b>43 116,96</b>

Catatan/Notes:

\* Angka Sementara/ Preliminary Figures

\*\* Angka Sangat Sementara/ Very Preliminary Figures

Sumber/Source : BPS, berbagai sensus, survei dan sumber lain/BPS-Statistics Indonesia, various census, survey, and other sources

**Tabel**  
**Table** 12.6**Produk Domestik Regional Bruto Atas Dasar Harga Konstan 2010 Menurut Jenis Pengeluaran di Kabupaten Karanganyar (miliar rupiah), 2018–2022**  
**Gross Regional Domestic Product at 2010 Constant Market Prices by Type of Expenditure in Karanganyar Regency (billion rupiahs), 2018–2022**

<b>Jenis Pengeluaran</b> <b>Type of Expenditure</b>	<b>2018</b>	<b>2019</b>	<b>2020</b>	<b>2021*</b>	<b>2022**</b>
(1)	(2)	(3)	(4)	(5)	(6)
Pengeluaran Konsumsi Rumah Tangga / <i>Households Consumption Expenditure</i> "	17 441,79	18 242,75	18 037,15	18 471,08	19 580,75
"Pengeluaran Konsumsi LNPRT / <i>NPISHs Consumption Expenditure</i> "	284,97	316,52	306,95	311,31	326,04
"Pengeluaran Konsumsi Pemerintah / <i>Government Consumption Expenditure</i> "	1 312,24	1 391,10	1 328,91	1 338,93	1 350,31
"Pembentukan Modal Tetap Bruto / <i>Gross Fixed Capital Formation</i> "	5 692,70	6 131,66	5 625,08	6 050,44	6 248,24
"Perubahan Inventori / <i>Changes in Inventories</i> "	653,90	583,20	966,36	699,03	850,33
"Net Ekspor Barang dan Jasa/ <i>Net Export of Goods and Services</i> "	-235,32	-65,48	-161,22	163,32	264,31
<b>Produk Domestik Bruto/Gross Domestic Product</b>	<b>25 150,28</b>	<b>26 599,74</b>	<b>26 103,23</b>	<b>27 034,11</b>	<b>28 619,99</b>

Catatan/Notes:

\* Angka Sementara/ Preliminary Figures

\*\* Angka Sangat Sementara/ Very Preliminary Figures

Sumber/Source : BPS, berbagai sensus, survei dan sumber lain/BPS-Statistics Indonesia, various census, survey, and other sources



**Tabel**  
**Table 12.7****Distribusi Persentase Produk Domestik Regional Bruto Atas Dasar Harga Berlaku Menurut Jenis Pengeluaran di Kabupaten Karanganyar (persen), 2018–2022**  
**Percentage Distribution of Gross Regional Domestic Product at Current Market Prices by Type of Expenditure in Karanganyar Regency (percent), 2018–2022**

<b>Jenis Pengeluaran</b> <b>Type of Expenditure</b>	<b>2018</b>	<b>2019</b>	<b>2020</b>	<b>2021*</b>	<b>2022**</b>
(1)	(2)	(3)	(4)	(5)	(6)
Pengeluaran Konsumsi Rumah Tangga / <i>Households Consumption Expenditure</i> "	69,40	69,02	69,00	68,30	68,47
"Pengeluaran Konsumsi LNPRT / <i>NPISHs Consumption Expenditure</i> "	1,27	1,34	1,32	1,31	1,34
"Pengeluaran Konsumsi Pemerintah / <i>Government Consumption Expenditure</i> "	5,78	5,69	5,26	5,14	4,75
"Pembentukan Modal Tetap Bruto / <i>Gross Fixed Capital Formation</i> "	23,89	24,67	22,66	23,40	22,83
"Perubahan Inventori / <i>Changes in Inventories</i> "	3,06	1,72	1,79	1,82	2,06
"Net Ekspor Barang dan Jasa/ <i>Net Export of Goods and Services</i> "	-3,41	-2,44	-0,02	0,04	0,55
<b>Produk Domestik Bruto/Gross Domestic Product</b>	<b>100,00</b>	<b>100,00</b>	<b>100,00</b>	<b>100,00</b>	<b>100,00</b>

Catatan/Notes:

\* Angka Sementara/ Preliminary Figures

\*\* Angka Sangat Sementara/ Very Preliminary Figures

Sumber/Source : BPS, berbagai sensus, survei dan sumber lain/BPS-Statistics Indonesia, various census, survey, and other sources

**Tabel**  
**Table** 12.8

**Laju Pertumbuhan Produk Domestik Regional Bruto Atas Dasar Harga Konstan 2010 Menurut Jenis Pengeluaran di Kabupaten Karanganyar (persen), 2018–2022**  
**Growth Rate of Gross Regional Domestic Product at 2010 Constant Market Prices by Type of Expenditure in Karanganyar Regency (percent), 2018–2022**

<b>Jenis Pengeluaran</b> <b>Type of Expenditure</b>	<b>2018</b>	<b>2019</b>	<b>2020</b>	<b>2021*</b>	<b>2022**</b>
(1)	(2)	(3)	(4)	(5)	(6)
Pengeluaran Konsumsi Rumah Tangga / <i>Households Consumption Expenditure</i> "	5,24	4,59	-1,13	2,41	6,01
"Pengeluaran Konsumsi LNPRT / <i>NPISHs Consumption Expenditure</i> "	8,11	11,07	-3,02	1,42	4,73
"Pengeluaran Konsumsi Pemerintah / <i>Government Consumption Expenditure</i> "	4,47	6,01	-4,47	0,75	0,85
"Pembentukan Modal Tetap Bruto / <i>Gross Fixed Capital Formation</i> "	8,11	7,71	-8,26	7,56	3,27
"Perubahan Inventori / <i>Changes in Inventories</i> "	19,63	-10,81	65,70	-27,66	21,64
"Net Ekspor Barang dan Jasa/ <i>Net Export of Goods and Services</i> "	-35,71	72,17	-146,20	201,30	61,84
<b>Produk Domestik Bruto/Gross Domestic Product</b>	<b>5,98</b>	<b>5,76</b>	<b>-1,87</b>	<b>3,57</b>	<b>5,87</b>

Catatan/Notes:

\* Angka Sementara/ Preliminary Figures


\*\* Angka Sangat Sementara/ Very Preliminary Figures

Sumber/Source : BPS, berbagai sensus, survei dan sumber lain/BPS-Statistics Indonesia, various census, survey, and other sources



# 13

## PERBANDINGAN ANTAR KABUPATEN/KOTA *REGENCY/MUNICIPAL COMPARISON*



## **Persentase Penduduk Miskin Se Eks-Keresidenan Surakarta 2022**

*Percentage of Poor Population Inside of Surakarta Ex-Residency 2022*



**PENJELASAN TEKNIS**

1. Penduduk adalah mereka yang sudah menetap di suatu wilayah paling sedikit 6 bulan atau kurang dari 6 bulan tetapi bermaksud untuk menetap.
2. Laju pertumbuhan produk domestik bruto (PDB) atas dasar harga konstan diperoleh dengan mengurangi nilai pada tahun ke  $n$  dengan nilai pada tahun ke  $(n-1)$  dibagi dengan nilai pada tahun ke  $(n-1)$  dikalikan dengan 100 persen. Laju pertumbuhan PDB menunjukkan tingkat perkembangan riil dari agregat pendapatan untuk masing-masing tahun dibandingkan dengan tahun sebelumnya.
3. Garis Kemiskinan adalah tingkat minimum pendapatan yang dianggap perlu dipenuhi untuk memperoleh standar hidup yang mencukupi di suatu negara

**TECHNICAL NOTES**

1. *Residents are those who have settled in an area of at least 6 months or less than 6 months but intends to settle.*
2. *The growth rate of gross domestic product (GDP) at constant prices is obtained by subtracting the value in year  $n$  with the value in the year to the  $(n-1)$  divided by the value in the year to the  $(n-1)$  multiplied by 100 percent. The growth rate of the GDP shows the level of real development of aggregate income for each year compared with the previous year.*
3. *The poverty line is the minimum level of income deemed to be met to obtain adequate living standards in a country*

**ULASAN**

Jumlah penduduk setiap kabupaten/kota di wilayah Jawa Tengah mengalami peningkatan setiap tahunnya. Secara regional wilayah Jawa Tengah, kabupaten yang memiliki jumlah penduduk terbanyak pada tahun 2022 adalah Kabupaten Brebes dengan jumlah penduduk 2.010.617 jiwa. Sedangkan kabupaten yang memiliki jumlah penduduk terendah adalah Kota Magelang yaitu 121.675 jiwa.

Dari sisi ekonomi, pada tahun 2022, PDRB seluruh kabupaten di wilayah Jawa Tengah meningkat dibandingkan tahun sebelumnya. Kota yang memiliki laju pertumbuhan PDRB terbesar adalah Kota Surakarta dan yang terendah adalah Kota Kudus. Kabupaten Karanganyar mempunyai laju pertumbuhan PDRB sebesar 5,87.

Persentase penduduk miskin di Jawa Tengah tahun 2022 menurun dibandingkan tahun 2021. Pada tahun 2022, persentase penduduk miskin di Jawa Tengah turun dari 11,79 menjadi 10,93. Bila dibandingkan antar kabupaten/kota, maka kabupaten/kota dengan persentase penduduk miskin tertinggi adalah Kabupaten Kebumen yakni mencapai angka 16,41, sedangkan kabupaten/kota dengan persentase penduduk miskin terendah adalah Kota Semarang, yakni 4,25.

Jika melihat capaian Indeks

**DESCRIPTION**

*The population of each regency/ municipality in the region of Central Java has increased every year . Regionally, Central Java , a district that has the largest population in 2022 was Brebes district with a population of 2.010.617 inhabitants. While the district has a total population of the town of Magelang is the lowest is 121.675 inhabitants.*

*From an economic perspective, in 2022, the GRDP of all districts in the Central Java region will increase compared to the previous year. The city that has the largest GRDP growth rate is Surakarta City and the lowest is Kudus City. Karanganyar Regency has a rate of GRDP of 5,87.*

*The percentage of poor people in Central Java in 2022 decreased compared to 2021. In 2022, the percentage of poor people in Central Java decreased from 11.79 to 10.93. When compared between regencies/municipalities, the regency/municipality with the highest percentage of poor people is Kebumen Regency, which is 16.41, while the regency/municipality with the lowest percentage of poor people is Semarang City, which is 4.25.*

*If you look at the achievements of*

Pembangunan Manusia (IPM) pada tahun 2022, kabupaten/kota yang memiliki IPM tertinggi di Provinsi Jawa Tengah adalah Kota Salatiga, yaitu 84,35 dan yang terendah adalah Kabupaten Brebes 67,03. Kabupaten Karanganyar sendiri masih berada di rangking ke tujuh dengan nilai IPM sebesar 76,58 persen.

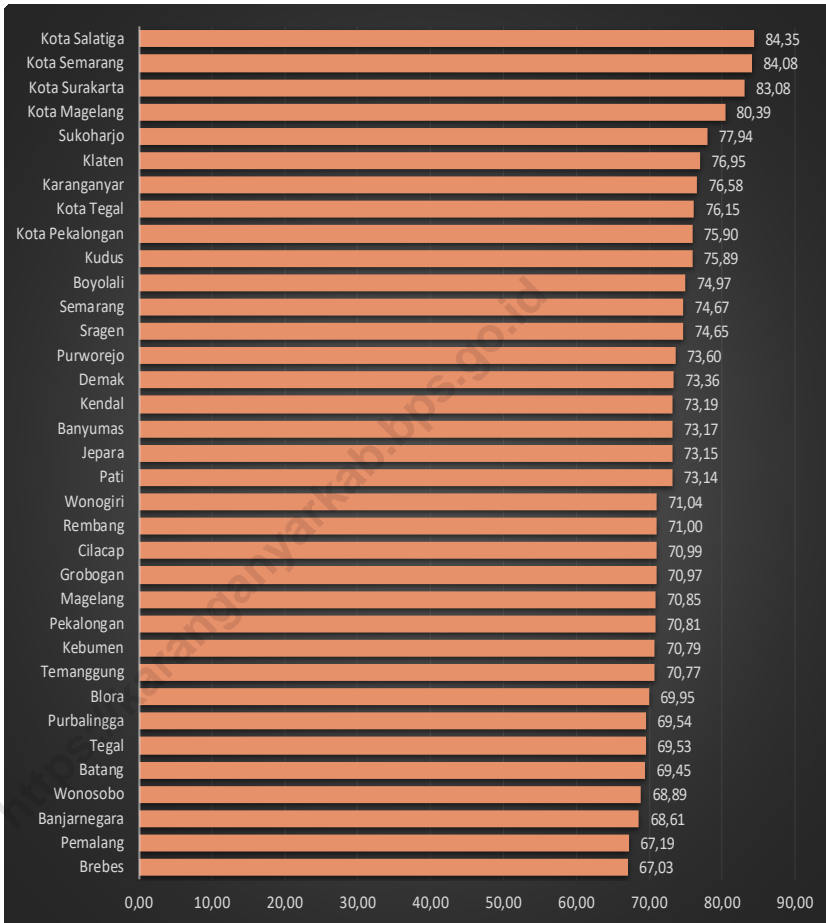
Jika dilihat dari sisi tenaga kerja di wilayah Jawa Tengah, Tingkat Partisipasi Angkatan Kerja (TPAK) tertinggi pada tahun 2022 terdapat di Kabupaten Magelang yaitu sebesar 79,57 persen, sedangkan TPAK terendah terdapat pada Kabupaten Banyumas yaitu 64,75. Pada tahun 2022, Tingkat Pengangguran Terbuka (TPT) tertinggi di Kabupaten Tegal, yaitu sebesar 9,64 persen sedangkan TPT terendah di Kabupaten Rembang sebesar 1,76 persen.

*the Human Development Index ( HDI ) in 2022 , the district with the highest HDI in Central Java is Salatiga City about 84.35 and the lowest was 67.03 in Brebes Regency. Karanganyar itself still in the seventh place with HDI of 76.58 percent .*

*If viewed from the perspective of labor in the Central Java Region, the highest Labor Force Participation Rate (TPAK) in 2022 was in Magelang Regency, which was 79.57 percent, while the lowest TPAK was in Banyumas Regency which was 64.75 percent. In 2022, the highest Open Unemployment Rate (TPT) was in Tegal Regency, which was 9.64 percent, while the lowest TPT in Rembang Regency was 1.76 percent.*



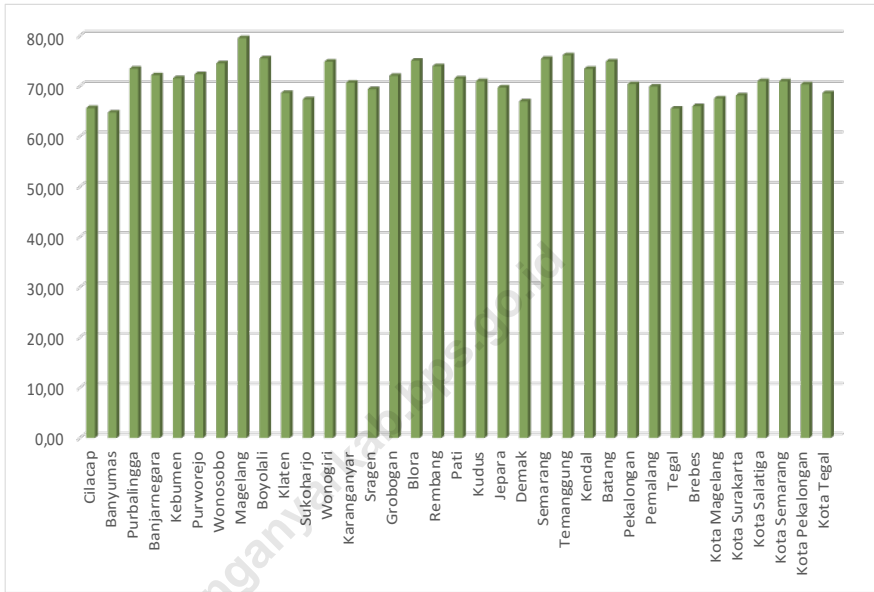
**Gambar** 13.1 **IPM Kabupaten/Kota di Jawa Tengah, 2022**  
**Figures** **HDI in Regency/City in Jawa Tengah, 2022**



Sumber/Source : Badan Pusat Statistik Jawa Tengah/ BPS-Statistics of Jawa Tengah Province

**Gambar** 13.2  
**Figures**

**Tingkat Pengangguran Terbuka Menurut Kabupaten/  
Kota di Jawa Tengah, 2022**  
*Open Unemployment Rate by Regency/City in Jawa  
Tengah, 2022*



Sumber/Source : Badan Pusat Statistik Jawa Tengah/ BPS-Statistics of Jawa Tengah Province

**Tabel**  
**Table** 13.1

**Jumlah Penduduk Menurut Kabupaten/Kota di Provinsi  
Jawa Tengah (ribu), 2018–2022**  
**Population by Regency/Municipality in Jawa Tengah  
(thousand), 2018–2022**

Kabupaten/Kota Regency/Municipality	2018	2019	2020	2021	2022
(1)	(2)	(3)	(4)	(5)	(6)
01 Cilacap	1 712 871	1 718 824	1 944 857	1 963 824	1 988 622
02 Banyumas	1 672 817	1 685 078	1 776 918	1 789 630	1 806 013
03 Purbalingga	921 639	929 403	998 561	1 007 794	1 019 840
04 Banjarnegara	914 523	918 715	1 017 767	1 026 866	1 038 718
05 Kebumen	1 190 280	1 192 013	1 350 438	1 361 913	1 376 825
06 Purworejo	713 761	714 816	769 880	773 588	778 257
07 Wonosobo	784 353	786 703	879 124	886 613	896 346
08 Magelang	1 274 881	1 284 627	1 299 859	1 305 512	1 312 573
09 Boyolali	976 026	980 086	1 062 713	1 070 247	1 079 952
10 Klaten	1 166 748	1 169 330	1 260 506	1 267 272	1 275 850
11 Sukoharjo	881 673	887 484	907 587	911 603	916 627
12 Wonogiri	953 250	954 646	1 043 177	1 049 292	1 057 087
13 Karanganyar	875 946	882 473	931 963	938 808	947 642
14 Sragen	884 448	886 196	976 951	983 641	992 243
15 Grobogan	1 366 498	1 371 423	1 453 526	1 460 873	1 470 150
16 Blora	858 795	860 957	884 333	886 147	888 224
17 Rembang	631 293	635 294	645 333	647 766	650 770
18 Pati	1 248 286	1 253 363	1 324 188	1 330 983	1 339 572
19 Kudus	858 153	867 154	849 184	852 443	856 472
20 Jepara	1 236 006	1 252 090	1 184 947	1 188 510	1 192 811
21 Demak	1 147 557	1 157 421	1 203 956	1 212 377	1 223 217
22 Semarang	1 036 929	1 049 002	1 053 094	1 059 844	1 068 492

Lanjutan Tabel/*Continued Table* 13.1

Kabupaten/Kota <i>Regency/Municipality</i>	2018	2019	2020	2021	2022
(1)	(2)	(3)	(4)	(5)	(6)
23. Temanggung	762 776	768 405	790 174	794 403	799 764
24. Kendal	960 322	966 313	1 018 505	1 025 020	1 033 367
25. Batang	759 529	764 970	801 718	807 005	813 791
26. Pekalongan	888 491	893 290	968 821	976 504	986 455
27. Pemalang	1 294 639	1 296 559	1 471 489	1 484 209	1 500 754
28. Tegal	1 431 375	1 433 464	1 596 996	1 608 611	1 623 595
29. Brebes	1 795 513	1 800 142	1 978 759	1 992 685	2 010 617
71. Kota Magelang	121 372	121 555	121 526	121 610	121 675
72. Kota Surakarta	515 865	517 045	522 364	522 728	523 008
73. Kota Salatiga	190 872	193 231	192 322	193 525	195 065
74. Kota Semarang	1 779 757	1 806 319	1 653 524	1 656 564	1 659 975
75. Kota Pekalongan	303 235	305 505	307 150	308 310	309 742
76. Kota Tegal	248 008	248 635	273 825	275 781	278 299
<b>Jawa Tengah</b>	<b>34 358 487</b>	<b>34 552 531</b>	<b>36 516 035</b>	<b>36 742 501</b>	<b>37 032 410</b>

Sumber/Source : Badan Pusat Statistik Jawa Tengah/ *BPS-Statistics of Jawa Tengah Province*

Keterangan :

1) *Proyeksi Penduduk Hasil SUPAS 2015/Population Projection Result of SUPAS 2015*

2) *Sensus Penduduk 2020 / 2020 Population Census*

3) *Proyeksi Penduduk Interim 2020-2023/ Interim Population Projection 2010-2023*

**Tabel**  
**Table** 13.2

**Laju Pertumbuhan Produk Domestik Regional Bruto Atas Dasar Harga Konstan 2010 Menurut Kabupaten/Kota di Provinsi Jawa Tengah (persen), 2018–2022**  
**Rate of Growth of Gross Regional Domestic Products at Constant 2010 Prices by Regency/Municipality in Jawa Tengah Province (percent), 2018–2022**

Kabupaten/Kota Regency/Municipality	2018	2019	2020	2021*	2022**
(1)	(2)	(3)	(4)	(5)	(6)
01. Cilacap	2,99	2,27	-10,28	2,15	5,13
02. Banyumas	6,45	6,32	-1,65	4,00	5,86
03. Purbalingga	5,42	5,64	-1,18	3,19	5,41
04. Banjarnegara	5,67	5,60	-1,32	3,26	5,29
05. Kebumen	5,53	5,52	-1,45	3,71	5,79
06. Purworejo	5,33	5,44	-1,61	3,31	5,36
07. Wonosobo	5,06	5,57	-1,64	3,68	5,02
08. Magelang	5,28	5,30	-1,67	3,48	5,46
09. Boyolali	5,72	5,96	-1,20	4,63	6,33
10. Klaten	5,47	5,48	-1,17	3,82	5,90
11. Sukoharjo	5,79	5,92	-1,70	3,82	5,61
12. Wonogiri	5,41	5,14	-1,41	3,35	5,63
13. Karanganyar	5,98	5,76	-1,87	3,57	5,87
14. Sragen	5,75	5,90	-1,81	3,75	5,76
15. Grobogan	5,83	5,37	-1,57	3,78	5,98
16. Blora	4,38	4,05	-4,56	3,68	2,68
17. Rembang	5,89	5,20	-1,49	3,85	5,55
18. Pati	5,71	5,81	-1,16	3,38	5,56
19. Kudus	3,24	3,09	-3,11	-1,54	2,23
20. Jepara	5,85	6,02	-1,92	4,63	5,95
21. Demak	5,40	5,36	-0,23	2,62	5,25
22. Semarang	5,67	5,39	-2,67	3,63	5,31

Lanjutan Tabel/*Continued Table* 13.2

Kabupaten/Kota <i>Regency/Municipality</i>	2018	2019	2020	2021*	2022**
(1)	(2)	(3)	(4)	(5)	(6)
23. Temanggung	5,13	5,05	-2,13	3,34	5,20
24. Kendal	5,77	5,71	-1,51	3,89	5,69
25. Batang	5,72	5,39	-1,29	4,88	5,97
26. Pekalongan	5,76	5,35	-1,89	3,54	5,11
27. Pemalang	5,69	5,80	-0,61	4,28	5,08
28. Tegal	5,51	5,56	-1,48	3,71	5,14
29. Brebes	5,26	5,76	-0,47	2,57	5,61
71. Kota Magelang	5,46	5,41	-2,45	3,20	5,77
72. Kota Surakarta	5,75	5,78	-1,76	4,01	6,25
73. Kota Salatiga	5,84	5,90	-1,68	3,35	5,53
74. Kota Semarang	6,48	6,81	-1,85	5,16	5,73
75. Kota Pekalongan	5,69	5,50	-1,87	3,59	5,76
76. Kota Tegal	5,87	5,77	-2,29	3,12	5,16
<b>Jawa Tengah</b>	<b>5,30</b>	<b>5,36</b>	<b>-2,65</b>	<b>3,33</b>	<b>5,31</b>

Catatan/Notes:

\* Angka Sementara/ Preliminary Figures

\*\* Angka Sangat Sementara/ Very Preliminary Figures

Sumber/Source : Badan Pusat Statistik Jawa Tengah/ BPS-Statistics of Jawa Tengah Province

**Tabel**  
**Table** 13.3

**Jumlah Penduduk Miskin Menurut Kabupaten/Kota di  
Provinsi Jawa Tengah (ribu), 2018–2022**  
**Number of Poor Population by Regency/Municipality in  
Jawa Tengah Province (thousand), 2018–2022**

Kabupaten/Kota Regency/Municipality	2018	2019	2020	2021	2022
(1)	(2)	(3)	(4)	(5)	(6)
01. Cilacap	193,2	185,2	198,6	201,71	190,96
02. Banyumas	226,2	211,7	225,8	232,91	220,47
03. Purbalingga	144,2	140,1	149,5	153,08	145,33
04. Banjarnegara	141,7	136,1	144,9	150,19	141,25
05. Kebumen	208,7	201,3	211,1	212,92	196,16
06. Purworejo	83,6	82,2	84,8	88,80	82,64
07. Wonosobo	138,3	131,4	137,6	139,67	128,11
08. Magelang	143,4	137,5	146,3	154,91	145,33
09. Boyolali	98,2	93,8	100,6	104,82	97,18
10. Klaten	151,7	144,1	151,8	158,23	144,87
11. Sukoharjo	65,4	63,6	68,9	73,84	68,72
12. Wonogiri	102,8	98,3	104,4	110,46	105,19
13. Karanganyar	87,8	84,5	91,7	95,41	88,56
14. Sragen	116,4	113,8	119,4	122,91	115,14
15. Grobogan	168,7	161,9	172,3	175,72	163,20
16. Blora	102,5	97,9	103,7	107,05	99,83
17. Rembang	97,4	95,3	100,1	101,40	94,56
18. Pati	123,9	119,0	127,4	128,74	118,04
19. Kudus	60,0	58,0	64,2	67,06	66,06
20. Jepara	86,5	83,5	91,1	95,22	89,08
21. Demak	144,1	137,6	146,9	151,74	143,01
22. Semarang	75,7	73,9	79,9	83,61	78,60

Lanjutan Tabel/*Continued Table* 13.3

Kabupaten/Kota Regency/Municipality	2018	2019	2020	2021	2022
(1)	(2)	(3)	(4)	(5)	(6)
23. Temanggung	75,4	72,6	77,3	79,09	73,04
24. Kendal	94,7	91,2	97,5	100,00	93,03
25. Batang	66,1	64,1	70,6	74,91	69,94
26. Pekalongan	89,5	87,0	91,9	95,26	87,53
27. Pemasang	208,3	200,7	209,0	215,08	195,84
28. Tegal	114,1	109,9	117,5	123,52	113,62
29. Brebes	309,2	293,2	308,8	314,95	290,66
71. Kota Magelang	9,6	9,1	9,3	9,44	8,65
72. Kota Surakarta	47,0	45,2	47,0	48,78	45,94
73. Kota Salatiga	9,2	9,2	9,7	10,14	9,45
74. Kota Semarang	73,7	72,0	79,6	84,45	79,87
75. Kota Pekalongan	20,5	20,2	22,2	23,49	21,81
76. Kota Tegal	19,4	18,6	19,5	20,27	19,78
<b>Jawa Tengah</b>	<b>3 897,2</b>	<b>3 743,2</b>	<b>3 980,9</b>	<b>4 109,75</b>	<b>3 831,44</b>

Sumber/Source : Badan Pusat Statistik Jawa Tengah/ BPS-Statistics of Jawa Tengah Province



**Tabel**  
**Table** 13.4

**Persentase Penduduk Miskin Menurut Kabupaten/Kota di  
Provinsi Jawa Tengah, 2018-2022**  
*Percentage of Poor People by Regency/Municipality in Jawa  
Tengah Province, 2018-2022*

Kabupaten/Kota Regency/Municipality	2018	2019	2020	2021	2022
(1)	(2)	(3)	(4)	(5)	(6)
01. Cilacap	11,25	10,73	11,46	11,67	11,02
02. Banyumas	13,50	12,53	13,26	13,66	12,84
03. Purbalingga	15,62	15,03	15,90	16,24	15,30
04. Banjarnegara	15,46	14,76	15,64	16,23	15,20
05. Kebumen	17,47	16,82	17,59	17,83	16,41
06. Purworejo	11,67	11,45	11,78	12,40	11,53
07. Wonosobo	17,58	16,63	17,36	17,67	16,17
08. Magelang	11,23	10,67	11,27	11,91	11,09
09. Boyolali	10,04	9,53	10,18	10,62	9,82
10. Klaten	12,96	12,28	12,89	13,49	12,33
11. Sukoharjo	7,41	7,14	7,68	8,23	7,61
12. Wonogiri	10,75	10,25	10,86	11,55	10,99
13. Karanganyar	10,01	9,55	10,28	10,68	9,85
14. Sragen	13,12	12,79	13,38	13,83	12,94
15. Grobogan	12,31	11,77	12,46	12,74	11,80
16. Blora	11,90	11,32	11,96	12,39	11,53
17. Rembang	15,41	14,95	15,60	15,80	14,65
18. Pati	9,90	9,46	10,08	10,21	9,33
19. Kudus	6,98	6,68	7,31	7,60	7,41
20. Jepara	7,00	6,66	7,17	7,44	6,88
21. Demak	12,54	11,86	12,54	12,92	12,09
22. Semarang	7,29	7,04	7,51	7,82	7,27

Lanjutan Tabel/*Continued Table* 13.4

Kabupaten/Kota Regency/Municipality	2018	2019	2020	2021	2022
(1)	(2)	(3)	(4)	(5)	(6)
23. Temanggung	9,87	9,42	9,96	10,17	9,33
24. Kendal	9,84	9,41	9,99	10,24	9,48
25. Batang	8,69	8,35	9,13	9,68	8,98
26. Pekalongan	10,06	9,71	10,19	10,57	9,67
27. Pemalang	16,04	15,41	16,02	16,56	15,06
28. Tegal	7,94	7,64	8,14	8,60	7,90
29. Brebes	17,17	16,22	17,03	17,43	16,05
71. Kota Magelang	7,87	7,46	7,58	7,75	7,10
72. Kota Surakarta	9,08	8,70	9,03	9,40	8,84
73. Kota Salatiga	4,84	4,76	4,94	5,14	4,73
74. Kota Semarang	4,14	3,98	4,34	4,56	4,25
75. Kota Pekalongan	6,75	6,60	7,17	7,59	7,00
76. Kota Tegal	7,81	7,47	7,80	8,12	7,91
<b>Jawa Tengah</b>	<b>11,32</b>	<b>10,80</b>	<b>11,41</b>	<b>11,79</b>	<b>10,93</b>

Sumber/*Source* : Badan Pusat Statistik Jawa Tengah/ *BPS-Statistics of Jawa Tengah Province*

**Tabel**  
**Table** 13.5

**Indeks Pembangunan Manusia Menurut Kabupaten/Kota  
di Provinsi Jawa Tengah, 2018–2022**  
*Human Development Index by Regency/Municipality in  
Jawa Tengah Province, 2018–2022*

Kabupaten/Kota Regency/Municipality	2018	2019	2020	2021	2022
(1)	(2)	(3)	(4)	(5)	(6)
01. Cilacap	69,56	69,98	69,95	70,42	70,99
02. Banyumas	71,30	71,96	71,98	72,44	73,17
03. Purbalingga	68,41	68,99	68,97	69,15	69,54
04. Banjarnegara	66,54	67,34	67,45	67,86	68,61
05. Kebumen	68,80	69,60	69,81	70,05	70,79
06. Purworejo	71,87	72,50	72,68	72,98	73,60
07. Wonosobo	67,81	68,27	68,22	68,43	68,89
08. Magelang	69,11	69,87	69,87	70,12	70,85
09. Boyolali	73,22	73,80	74,25	74,40	74,97
10. Klaten	74,79	75,29	75,56	76,12	76,95
11. Sukoharjo	76,07	76,84	76,98	77,13	77,94
12. Wonogiri	69,37	69,98	70,25	70,49	71,04
13. Karanganyar	75,54	75,89	75,86	75,99	76,58
14. Sragen	72,96	73,43	73,95	74,08	74,65
15. Grobogan	69,32	69,86	69,87	70,41	70,97
16. Blora	67,95	68,65	68,84	69,37	69,95
17. Rembang	69,46	70,15	70,02	70,43	71,00
18. Pati	70,71	71,35	71,77	72,28	73,14
19. Kudus	74,58	74,94	75,00	75,16	75,89
20. Jepara	71,38	71,88	71,99	72,36	73,15
21. Demak	71,26	71,87	72,22	72,57	73,36
22. Semarang	73,61	74,14	74,10	74,24	74,67

Lanjutan Tabel/*Continued Table* 13.5

Kabupaten/Kota Regency/Municipality	2018	2019	2020	2021	2022
(1)	(2)	(3)	(4)	(5)	(6)
23. Temanggung	68,83	69,56	69,57	69,88	70,77
24. Kendal	71,28	71,97	72,29	72,50	73,19
25. Batang	67,86	68,42	68,65	68,92	69,45
26. Pekalongan	68,97	69,71	69,63	70,11	70,81
27. Pemalang	65,67	66,32	66,32	66,56	67,19
28. Tegal	67,33	68,24	68,39	68,79	69,53
29. Brebes	65,68	66,12	66,11	66,32	67,03
71. Kota Magelang	78,31	78,80	78,99	79,43	80,39
72. Kota Surakarta	81,46	81,86	82,21	82,62	83,08
73. Kota Salatiga	82,41	83,12	83,14	83,60	84,35
74. Kota Semarang	82,72	83,19	83,05	83,55	84,08
75. Kota Pekalongan	74,24	74,77	74,98	75,40	75,90
76. Kota Tegal	74,44	74,93	75,07	75,52	76,15
<b>Jawa Tengah</b>	<b>71,12</b>	<b>71,73</b>	<b>71,87</b>	<b>72,16</b>	<b>72,79</b>

Sumber/Source : Badan Pusat Statistik Jawa Tengah/ BPS-Statistics of Jawa Tengah Province

**Tabel**  
**Table** 13.6

**Tingkat Pengangguran Terbuka (TPT) dan Tingkat Partisipasi Angkatan Kerja (TPAK) Menurut Kabupaten/Kota di Provinsi Jawa Tengah, 2020-2022**  
**Unemployment Rate (UR) and Labour Force Participation Rate (LFPR) by Regency/Municipality in Jawa Tengah Province, 2020-2022**

Kabupaten/Kota Regency/Municipality	TPT/UR			TPAK/LFPR		
	2020	2021	2022	2020	2021	2022
(1)	(2)	(3)	(4)	(5)	(6)	(7)
01. Cilacap	9,10	9,97	9,62	67,79	62,91	65,65
02. Banyumas	6,00	6,05	6,05	66,66	65,07	64,75
03. Purbalingga	6,10	6,05	5,23	69,89	69,52	73,47
04. Banjarnegara	5,86	5,86	6,38	69,69	69,76	72,17
05. Kebumen	6,07	6,03	5,92	69,63	67,76	71,57
06. Purworejo	4,04	3,59	4,45	70,05	73,29	72,38
07. Wonosobo	5,37	5,26	5,01	71,26	70,77	74,55
08. Magelang	4,27	5,03	4,97	76,60	75,78	79,57
09. Boyolali	5,28	5,09	4,92	75,11	75,79	75,51
10. Klaten	5,46	5,48	4,31	68,33	66,89	68,66
11. Sukoharjo	6,93	3,32	2,47	68,74	68,78	67,38
12. Wonogiri	4,27	2,43	1,95	74,69	73,09	74,87
13. Karanganyar	5,96	5,89	5,70	73,55	73,15	70,70
14. Sragen	4,75	4,76	4,69	68,44	71,74	69,40
15. Grobogan	4,50	4,38	4,40	69,77	72,88	72,05
16. Blora	4,89	3,81	3,70	71,90	70,54	75,08
17. Rembang	4,83	3,67	1,76	65,17	70,67	73,98
18. Pati	4,74	4,60	4,45	63,85	68,99	71,52
19. Kudus	5,53	3,77	3,21	74,50	74,77	70,99
20. Jepara	6,70	4,23	4,10	69,92	69,55	69,74
21. Demak	7,31	5,28	6,11	69,79	66,23	66,97
22. Semarang	4,57	5,02	4,81	75,07	74,10	75,42

Lanjutan Tabel/*Continued Table* 13.6

Kabupaten/Kota <i>Regency/Municipality</i>	TPT/UR			TPAK/LFPR		
	2020	2021	2022	2020	2021	2022
(1)	(2)	(3)	(4)	(5)	(6)	(7)
23. Temanggung	3,85	2,62	2,54	58,73	74,01	76,14
24. Kendal	7,56	7,55	7,34	70,50	69,93	73,44
25. Batang	6,92	6,59	6,64	69,78	71,40	74,90
26. Pekalongan	6,97	4,28	3,23	71,23	71,46	70,40
27. Pemasang	7,64	6,71	6,63	65,57	65,90	69,91
28. Tegal	9,82	9,97	9,64	66,52	66,24	65,54
29. Brebes	9,83	9,78	9,48	66,65	63,97	66,01
71. Kota Magelang	8,59	8,73	6,71	67,61	67,07	67,56
72. Kota Surakarta	7,92	7,85	5,83	68,84	66,89	68,15
73. Kota Salatiga	7,44	7,26	5,58	70,23	70,36	71,00
74. Kota Semarang	9,57	9,54	7,60	69,89	69,41	70,96
75. Kota Pekalongan	7,02	6,89	4,98	66,45	75,77	70,35
76. Kota Tegal	8,40	8,25	6,68	64,57	68,25	68,60
<b>Jawa Tengah</b>	<b>6,48</b>	<b>5,95</b>	<b>5,57</b>	<b>69,43</b>	<b>69,58</b>	<b>70,84</b>

Sumber/*Source* : Badan Pusat Statistik Jawa Tengah/ *BPS-Statistics of Jawa Tengah Province*

**Tabel 13.7**  
**Table**

**Jumlah Penduduk Berumur 15 Tahun ke atas Menurut Kabupaten/Kota dan Jenis Kegiatan Selama Seminggu yang Lalu di Provinsi Jawa Tengah, 2022**  
**Number of Population Ages 15 Years and Over by Regency/ Municipality and Type of Activity During Previous Wees in Jawa Tengah Province, 2022**

Kabupaten/Kota Regency/Municipality	Penduduk Usia Kerja / Working age population			
	Bekerja Working	Pengangguran Terbuka Unemployment	Angkatan Kerja/ Economically ActiveTotal	Bukan Angkatan Kerja Economically Inactive
(1)	(2)	(3)	(4)	(5)
01. Cilacap	788 513	83 941	872 454	456 410
02. Banyumas	817 989	52 713	870 702	474 019
03. Purbalingga	510 319	28 188	538 507	194 496
04. Banjarnegara	487 714	33 248	520 962	200 916
05. Kebumen	619 368	38 969	658 337	261 523
06. Purworejo	393 775	18 354	412 129	157 254
07. Wonosobo	431 010	22 714	453 724	154 933
08. Magelang	781 195	40 895	822 090	211 027
09. Boyolali	562 948	29 106	592 054	192 058
10. Klaten	623 119	28 058	651 177	297 279
11. Sukoharjo	475 594	12 068	487 662	236 114
12. Wonogiri	578 089	11 492	589 581	197 907
13. Karanganyar	476 875	28 810	505 685	209 526
14. Sragen	470 456	23 163	493 619	217 670
15. Grobogan	744 832	34 305	779 137	302 286
16. Blora	500 373	19 243	519 616	172 451
17. Rembang	375 614	6 723	382 337	134 497
18. Pati	692 477	32 270	724 747	288 585
19. Kudus	485 048	16 072	501 120	204 793
20. Jepara	671 473	28 683	700 156	303 790
21. Demak	571 566	37 188	608 754	300 203
22. Semarang	619 227	31 270	650 497	212 027

Lanjutan Tabel/*Continued Table* 13.7

Kabupaten/Kota <i>Regency/Municipality</i>	Penduduk Usia Kerja / <i>Working age population</i>			
	Bekerja <i>Working</i>	Pengangguran Terbuka <i>Unemployment</i>	Angkatan Kerja/ <i>Economically ActiveTotal</i>	Bukan Angkatan Kerja <i>Economically Inactive</i>
(1)	(2)	(3)	(4)	(5)
23. Temanggung	460 765	12 024	472 789	148 198
24. Kendal	524 396	41 540	565 936	204 706
25. Batang	426 004	30 301	456 305	152 951
26. Pekalongan	467 510	15 588	483 098	203 169
27. Pemalang	642 038	45 587	687 625	295 983
28. Tegal	643 030	68 576	711 606	374 145
29. Brebes	826 023	86 501	912 524	469 787
71. Kota Magelang	62 347	4 487	66 834	32 087
72. Kota Surakarta	271 928	16 849	288 777	134 990
73. Kota Salatiga	108 396	6 409	114 805	46 897
74. Kota Semarang	994 091	81 736	1 075 827	440 370
75. Kota Pekalongan	161 470	8 470	169 940	71 632
76. Kota Tegal	124 887	8 934	133 821	61 246
<b>Jawa Tengah</b>	<b>18 390 459</b>	<b>1 084 475</b>	<b>19 474 934</b>	<b>8 015 925</b>

Sumber/*Source* : Badan Pusat Statistik Jawa Tengah/ *BPS-Statistics of Jawa Tengah Province*

*Keterangan:*

*\*) Penghitungan dengan menggunakan penimbang hasil proyeksi SUPAS 2015*





# DATA

**MENCERDASKAN BANGSA**  
*-- Enlighten The Nation --*

<https://karanganyarkab.bps.go.id>

**BADAN PUSAT STATISTIK  
KABUPATEN KARANGANYAR**

Komplek Perkantoran Cangkanan,  
Jl. Majapahit No. 11B, Karanganyar, 57712  
Telp. (0271) 495047, Email: bps3313@bps.go.id  
Homepage: <https://karanganyarkab.bps.go.id>

