



KABUPATEN KLATEN DALAM ANGKA

Klaten Regency in Figures

2023



BADAN PUSAT STATISTIK
KABUPATEN KLATEN
BPS-STATISTICS OF KLATEN REGENCY



KABUPATEN
KLATEN

**KABUPATEN KLATEN
DALAM ANGKA**

Klaten Regency in Figures

2023

KABUPATEN KLATEN DALAM ANGKA
Klaten Regency in Figures
2023

ISSN: 0215.5893

No. Publikasi/*Publication Number*: 33100.2304

Katalog /*Catalog*: 1102001.3310

Ukuran Buku/*Book Size*: 14,8 cm x 21 cm

Jumlah Halaman/*Number of Pages* : xlvii + 318 hal/*pages*

Naskah/*Manuscript*:

BPS Kabupaten Klaten

BPS-Statistics of Klaten Regency

Penyunting/*Editor*:

BPS Kabupaten Klaten

BPS-Statistics of Klaten Regency

Desain Kover/*Cover Design*:

BPS Kabupaten Klaten

BPS-Statistics of Klaten Regency

Ilustrasi Kover/*Cover Illustration*:

freepik.com, pinterest.com, pngtree.com

Diterbitkan oleh/*Published by*:

©BPS Kabupaten Klaten/*BPS-Statistics of Klaten Regency*

Dicetak oleh/*Printed by*:

Dilarang mengumumkan, mendistribusikan, mengomunikasikan, dan/atau menggandakan sebagian atau seluruh isi buku ini untuk tujuan komersil tanpa izin tertulis dari Badan Pusat Statistik.

Prohibited to announce, distribute, communicate, and/or copy part or all of this book for commercial purpose without permission from BPS-Statistics Indonesia.

TIM PENYUSUN/TEAM MEMBERS

Pengarah/Director

Rudi Cahyono

Penanggung Jawab/Persons in Charge

Rudi Cahyono

Penyunting/Editors

Alfiah Yuni Astuti

Pengolah Data dan Penulis Naskah/Data Processing and Authors

Susi Pebriana • Ariq Rizaldi Fadhlurrahman

Lara Ayu C.

Penata Letak/Layout Designers

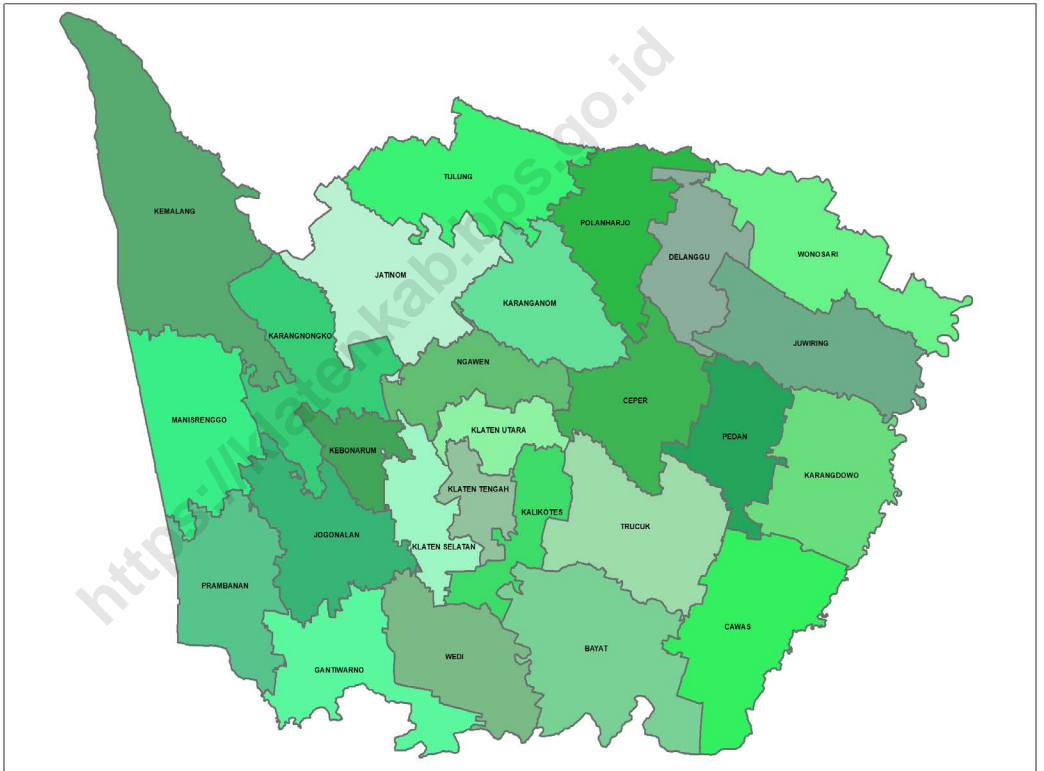
Alfiah Yuni Astuti • Susi Pebriana

KONTRIBUTOR DATA/DATA CONTRIBUTOR

1. Kementrian Agama Kabupaten Klaten/*Ministry of Religious Affair of Klaten Regency*
2. Kementean Pendidikan, Kebudayaan, Riset, dan Teknologi/*Ministry of Education, Culture, Research, and Technology*
3. Bagian Hukum Sekretariat Daerah Kabupaten Klaten/*Law Part for Regional Secretariat of Klaten Regency*
4. Badan Pusat Statistik/*BPS-Statistics Indonesia*
5. Dinas Ketahanan Pangan dan Pertanian Kabupaten Klaten/*Departement of Food Security and Agriculture of Klaten Regency*
6. Sekretariat Dewan Perwakilan Rakyat Daerah Kabupaten Klaten/*Secretariat for The Local House of Representative of Klaten Regency*
7. Badan Kepegawaian dan Pengembangan Sumber Daya Manusia Kabupaten Klaten/*Civil Servants and Increase Human Resources of Klaten Regency*
8. Sekretariat Tim Penggerak PKK Kabupaten Klaten/*PKK Secreatriat of Klaten Regency*
9. Dinas Pemberdayaan Masyarakat dan Desa Kabupaten Klaten/*Office of Community and Village Empowerment of Klaten Regency*
10. Kwartarab Pramuka Kabupaten Klaten/*Kwartarab Scout of Klaten Regency*
11. Dinas Kesehatan Kabupaten Klaten/*Healthy Service of Klaten Regency*
12. Dinas Sosial, Pemberdayaan Perempuan, dan Perlindungan Anak, Pengendalian Penduduk dan Keluarga Berencana Kabupaten Klaten/*Social Services, Women's Empowerment, and Child Protecton, Population Control and Family Panning of Klaten Regency*
13. Kepolisian Resor Kabupaten Klaten/*Resort Police of Klaten Regency*
14. Pengadilan Negeri Kabupaten Klaten/*District Courts of Klaten Regency*
15. Dinas Kebudayaan, Kepemudaan dan Olahraga, dan Pariwisata Kabupaten Klaten/*Culture, Youth and Sports, and Touris Affaris of Klaten Regency*
16. PT. PLN (Persero) Unit Pelaksana Pelayanan Pelanggan Klaten/*PT. PLN (Persero) Customer Service Implementation Unit of Klaten Area*
17. PDAM Kabupaten Klaten/*Local Water Company of Klaten Regency*
18. Dinas Perindustrian dan Tenaga Kerja Kabupaten Klaten/*Industry and Workers Affairs of Klaten Regency*

19. Dinas Kependudukan dan Pencatatan Sipil Kabupaten Klaten/*Population Service and Civil Registration of Klaten Regency*
20. Dinas Perhubungan Kabupaten Klaten/*Transportation Department of Klaten Regency*
21. PT. KAI Kabupaten Klaten/*PT. KAI of Klaten Regency*
22. Dinas Pekerjaan Umum dan Penataan Ruang Kabupaten Klaten/*Public Works Service and Spatial Planning of Klaten Regency*
23. Dinas Koperasi, Usaha Kecil Menengah dan Perdagangan Kabupaten Klaten/*Office of Cooperatives, Small and Medium Enterprises and Trade of Klaten Regency*
24. Dinas Penanaman Modal dan Pelayanan Terpadu Satu Pintu Kabupaten Klaten/*One-Stop Integrated Investment and Service of Klaten Regency*
25. Pengadilan Agama Kabupaten Klaten/*Religious Courts of Klaten Regency*
26. PT POS Indonesia (Persero) Kabupaten Klaten/*Post Company Service Indonesia of Klaten Regency*

PETA WILAYAH KABUPATEN KLATEN
MAP OF KLATEN REGENCY



KEPALA BPS KABUPATEN KLATEN
CHIEF STATISTICIAN OF KLATEN REGENCY



Rudi Cahyono



KATA PENGANTAR

Perkembangan ekonomi yang semakin cepat, perlu didukung berbagai data. Publikasi “Kabupaten Klaten Dalam Angka 2023” diharapkan dapat memenuhi akan kebutuhan data tersebut. “Kabupaten Klaten Dalam Angka 2023” merupakan publisitas tahunan sebagai kelanjutan publikasi tahun sebelumnya. Dari publikasi ini diharapkan dapat memberi gambaran Kabupaten Klaten Tahun 2022 yang meliputi keadaan geografi, pemerintahan, penduduk, tenaga kerja, pertanian, perdagangan dan sebagainya.

Dengan diterbitkannya publikasi “Kabupaten Klaten Dalam Angka 2023”, kami haturkan terima kasih kepada Kepala Badan Pusat Statistik Provinsi Jawa Tengah yang telah memberi arahan, petunjuk serta kepercayaan sehingga publikasi ini dapat terwujud. Ucapkan terima kasih juga kami sampaikan kepada semua pihak yang telah memberi dukungan dan partisipasi sehingga dapat memperlancar dan mempermudah penerbitan publikasi “Kabupaten Klaten Dalam Angka 2023” ini.

Akhirnya atas segala kritik dan saran yang bersifat membangun kami ucapkan terima kasih.

Klaten , Februari 2023
Kepala Badan Pusat Ststistik
Kabupaten Klaten

Rudi Cahyono



PREFACE

An increasingly rapid economic development has to be supported by various data. Publication “Klaten Regency in Figures 2023” is expected to meet the needs of the data. “Klaten Regency in Figures 2023” is an annual publication BPS-Statistics of Klaten Regency. This publication figured out the condition of Klaten Regency in the Years of 2022 including geography, government, population, labor, agriculture, trade etc.

Many thanks submitted to The Chief of the BPS – Statistics of Jawa Tengah Prvince who provided direction, guidance and trust so that this publication can be realized. Thanks goes to all those who have given support and participation for releasing this publicaton.

Finally, we still need the criticisms and suggestions to make better publication.

*Klaten , February 2023
Chief BPS-Statistician of
Klaten Regency*

Rudi Cahyono

DAFTAR ISI / CONTENTS

	Halaman <i>Page</i>
Kata Pengantar/ <i>Preface</i>	xi
Daftar Isi/ <i>Contents</i>	xiii
Daftar Tabel/ <i>List of Tables</i>	xv
Daftar Gambar/ <i>List of Figures</i>	xxxvii
Daftar Singkatan/ <i>List of Abbreviations</i>	xliii
Statistik Kunci/ <i>Key Statistics</i>	xlv
1. Geografi dan Iklim/ <i>Geography and Climate</i>	1
2. Pemerintahan/ <i>Government</i>	13
3. Penduduk dan Ketenagakerjaan/ <i>Population and Employment</i>	39
4. Sosial dan Kesejahteraan Rakyat/ <i>Social and Welfare</i>	61
5. Pertanian, Kehutanan, Peternakan, dan Perikanan/ <i>Agriculture, Forestry, Livestock, and Fishery</i>	147
6. Industri, Pertambangan, dan Energi/ <i>Industry, Mining, and Energy</i>	221
7. Pariwisata/ <i>Tourism</i>	231
8. Transportasi dan Komunikasi/ <i>Transportation and Communication</i>	243
9. Perbankan, Koperasi, dan Harga-harga/ <i>Banking, Cooperative, and Prices</i>	261
10. Pengeluaran Penduduk/ <i>Population Expenditure</i>	269
11. Perdagangan/ <i>Trade</i>	279
12. Sistem Neraca Regional/ <i>System of Regional Accounts</i>	287
13. Perbandingan Antar Kabupaten/Kota/ <i>Regency/Municipal Comparison</i>	305

DAFTAR TABEL/LIST OF TABLES

Halaman
Page

1. GEOGRAFI DAN IKLIM/*GEOGRAPHY AND CLIMATE*

1.1 KEADAAN GEOGRAFI

GEOGRAPHY CONDITION

- 1.1.1 Luas Daerah dan Jumlah Pulau Menurut Kecamatan di Kabupaten Klaten, 2022
Total Area and Number of Islands by Subdistrict in Klaten Regency, 2022 8
- 1.1.2 Tinggi Wilayah dan Jarak ke Ibukota Kabupaten Menurut Kecamatan di Kabupaten Klaten, 2022
Altitude and Distance to the Capital of Regency by Subdistrict in Klaten Regency, 2022 10
- #### 1.2 KEADAAN IKLIM
- ##### *CLIMATE CONDITION*
- 1.2.1 Pengamatan Unsur Iklim Menurut Bulan di Stasiun Klaten KBB di kabupaten Klaten, 2022
Observation of Climate Elements By Months at Klaten KBB Station in Klaten Regency, 2022 11

2. PEMERINTAHAN/*GOVERNMENT*

2.1 WILAYAH ADMINISTRATIF

ADMINISTRATIVE AREA

- 2.1.1 Jumlah Desa¹/Kelurahan Menurut Kecamatan di Kabupaten Klaten, 2018–2022
Number of Villages¹/Kelurahan by Subdistrict in Klaten Regency, 2018–2022 20
- 2.1.2 Jumlah RT, RW, dan LPMK/LPMD, 2022
Number of RT, RW, and LPMK/LPMD, 2022 21

2.2 DEWAN PERWAKILAN RAKYAT DAERAH
REGIONAL HOUSE OF REPRESENTATIVE

2.2.1 Jumlah Anggota Dewan Perwakilan Rakyat Daerah Menurut Partai Politik dan Jenis Kelamin di Kabupaten Klaten, 2022
Number of Regional House of Representatives's Members by Political Parties and Sex in Klaten Regency, 2022 22

2.2.2 Anggota DPRD Hasil Pemilu 2020 Menurut Fraksi Politik dan Kecamatan, 2022
The Local House of Representative's Members of Electoral Election 2020 Result by Political Fraction and Sub District, 2022..... 23

2.2.3 Keputusan DPRD Menurut Jenisnya, 2020-2022
Decision for The Local House of Representative by Type, 2020-2022 24

2.2.4 Rapat dan Kunjungan DPRD Menurut Panitia, 2022
The House of Representative's Meeting and Visitting by Committee, 2022 25

2.2.5 Sidang DPRD Menurut Bulan dan Jenisnya, 2022
The House of Representative's Meeting by Month and Type, 2022 26

2.2.6 Jumlah Peraturan Menurut Bulan, 2022
Regulations by Month, 2022 27

2.3 SUMBER DAYA MANUSIA
HUMAN RESOURCES

2.3.1 Jumlah Aparatur Sipil Negara Menurut Jabatan dan Jenis Kelamin di Kabupaten Klaten, Desember 2021 dan Desember 2022
Number of Civil Servants by Occupation and Sex in Klaten Regency, December 2021 dan December 2022 28

2.3.2 Jumlah Aparatur Sipil Negara Menurut Tingkat Pendidikan dan Jenis Kelamin di Kabupaten Klaten, Desember 2020 dan Desember 2022
Number of Civil Servants by Educational Level and Sex in Klaten Regency, Desember 2021 dan Desember 2022 30

2.3.3 Jumlah Aparatur Sipil Negara Menurut Tingkat Kepangkatan dan Jenis Kelamin di Kabupaten Klaten, Desember 2021 dan Desember 2022
Number of Civil Servants by Hierarchy and Sex in Klaten Regency, Desember 2021 dan Desember 2022 32

2.3.4	Tim Penggerak PKK dan Tingkat Kepengurusan Menurut Kecamatan, 2022 <i>PKK Team and Coordinators Level by Subdistrict, 2022</i>	34
2.4	KEUANGAN PEMERINTAH GOVERNMENT FINANCE	
2.4.1	Realisasi Pendapatan Pemerintah Kabupaten Klaten Menurut Jenis Pendapatan (ribu rupiah), 2018–2021 <i>Actual Klaten Regency Government Revenues by Kind of Revenues (thousand rupiahs), 2018–2021</i>	35
2.4.2	Realisasi Belanja Pemerintah Kabupaten Klaten Menurut Jenis Belanja (ribu rupiah), 2018–2021 <i>Actual Klaten Regency Government Expenditures by Kind of Expenditures (thousand rupiahs), 2018–2021</i>	37
3.	PENDUDUK DAN KETENAGAKERJAAN/ POPULATION AND EMPLOYMENT	
3.1	PENDUDUK POPULATION	
3.1.1	Penduduk, Laju Pertumbuhan Penduduk, Distribusi Persentase Penduduk, Kepadatan Penduduk, Rasio Jenis Kelamin Penduduk Menurut Kecamatan di Kabupaten Klaten, 2021 dan 2022 <i>Population, Population Growth Rate, Percentage Distribution of Population, Population Density, and Population Sex Ratio by Subdistrict in Klaten Regency, 2021 and 2022</i>	48
3.1.2	Jumlah Penduduk Menurut Kelompok Umur dan Jenis Kelamin di Kabupaten Klaten, 2022 <i>Population by Age Groups and Sex in Klaten Regency, 2022</i>	51
3.1.3	Akta yang diterbitkan Berdasarkan Jenis dan Bulan di Kabupaten Klaten, 2022 <i>Certificate Published by Type and Month in Klaten Regency, 2022</i>	52
3.1.4	Jumlah Nikah, Talak, Cerai dan Rujuk di Kabupaten Klaten, 2022 <i>Number of Marriage, Talak, Divorce and Reconciliation in Klaten Regency, 2022</i>	53

3.1.5	Data Perceraian Menurut Bulan di Kabupaten Klaten, 2022 <i>Divorce Data by Month in Klaten Regency, 2022</i>	54
3.2	KETENAGAKERJAAN	
	EMPLOYMENT	
3.2.1	Jumlah Penduduk Berumur 15 Tahun Keatas Menurut Jenis Kegiatan Selama Seminggu yang Lalu dan Jenis Kelamin di Kabupaten Klaten, 2022 <i>Population Aged 15 Years and Over by Type of Activity During The Previous Week and Sex in Klaten Regency, 2022</i>	55
3.2.2	Penduduk Berumur 15 Tahun ke Atas Menurut Pendidikan Tertinggi yang Ditamatkan dan Jenis Kegiatan Selama Seminggu yang Lalu di Kabupaten Klaten, 2022 <i>Population 15 Years of Age and Over by Educational Attainment and Type of Activity During the Previous Week in Klaten Regency, 2022</i>	56
3.2.3	Penduduk Berumur 15 Tahun Ke Atas yang Bekerja Selama Seminggu yang Lalu Menurut Status Pekerjaan Utama dan Jenis Kelamin di Kabupaten Klaten, 2022 <i>Population 15 Years of Age and Over who Worked During The Previous Week by Main Employment Status and Sex in Klaten Regency, 2022</i>	58
3.2.4	Pencari Kerja Menurut Bulan dan Jenis Kelamin di Kabupaten Klaten, 2022 <i>Number of Registered Job by Applicant and Sex in Klaten Regency, 2022</i>	59
3.2.5	Pencari Kerja Terdaftar Menurut Kecamatan dan Jenis Kelamin di Kabupaten Klaten, 2022 <i>Number of Registered Job Applicants by Subdistrict and Sex in Klaten Regency, 2022</i>	60

4. SOSIAL DAN KESEJAHTERAAN RAKYAT/SOCIAL AND WELFARE

4.1 PENDIDIKAN

EDUCATION

- 4.1.1 Jumlah Sekolah, Guru, dan Murid Taman Kanak-Kanak (TK) di Bawah Kementerian Pendidikan dan Kebudayaan Menurut Kecamatan di Kabupaten Klaten, 2021/2022 dan 2022/2023
Number of Schools, Teachers, and Pupils in Kindergarten Under The Ministry of Education and Culture by Subdistrict in Klaten Regency, 2021/2022 and 2022/2023..... 68
- 4.1.2 Jumlah Sekolah, Guru, dan Murid Raudatul Athfal (RA) di Bawah Kementerian Agama Menurut Kecamatan di Kabupaten Klaten, 2021/2022 dan 2022/2023
Number of Schools, Teachers, and Pupils in Raudatul Athfal (RA) Under The Ministry of Religious Affairs by Subdistrict in Klaten Regency, 2021/2022 and 2022/2023 71
- 4.1.3 Jumlah Sekolah, Guru, dan Murid Sekolah Dasar (SD) di Bawah Kementerian Pendidikan dan Kebudayaan Menurut Kecamatan di Kabupaten Klaten, 2021/2022 dan 2022/2023
Number of Schools, Teachers, and Pupils in Primary Schools Under The Ministry of Education and Culture by Subdistrict in Klaten Regency, 2021/2022 and 2022/2023 72
- 4.1.4 Jumlah Sekolah, Guru, dan Murid Madrasah Ibtidaiyah (MI) di Bawah Kementerian Agama Menurut Kecamatan di Kabupaten Klaten, 2021/2022 dan 2022/2023
Number of Schools, Teachers, and Pupils in Madrasah Ibtidaiyah (MI) Under The Ministry of Religious Affairs by Subdistrict in Klaten Regency, 2021/2022 and 2022/2023 75
- 4.1.5 Jumlah Sekolah, Guru, dan Murid Sekolah Menengah Pertama (SMP) di Bawah Kementerian Pendidikan dan Kebudayaan Menurut Kecamatan di Kabupaten Klaten, 2021/2022 dan 2022/2023
Number of Schools, Teachers, and Pupils in Lower Secondary Schools Under The Ministry of Education and Culture by Subdistrict in Klaten Regency, 2021/2022 and 2022/2023 78

4.1.6	<p>Jumlah Sekolah, Guru, dan Murid Madrasah Tsanawiyah (MTs) di Bawah Kementerian Agama Menurut Kecamatan di Kabupaten Klaten, 2021/2022 dan 2022/2023 <i>Number of Schools, Teachers, and Pupils in Madrasah Tsanawiyah (MTs) Under The Ministry of Religious Affairs by Subdistrict in Klaten Regency, 2021/2022 and 2022/2023</i></p>	81
4.1.7	<p>Jumlah Sekolah, Guru, dan Murid Sekolah Menengah Atas (SMA) di Bawah Kementerian Pendidikan dan Kebudayaan Menurut Kecamatan di Kabupaten Klaten, 2021/2022 dan 2022/2023 <i>Number of Schools, Teachers, and Pupils in Upper Secondary Schools Under The Ministry of Education and Culture by Subdistrict in Klaten Regency, 2021/2022 and 2022/2023</i></p>	84
4.1.8	<p>Jumlah Sekolah, Guru, dan Murid Sekolah Menengah Kejuruan (SMK) di Bawah Kementerian Pendidikan dan Kebudayaan Menurut Kecamatan di Kabupaten Klaten, 2021/2022 dan 2022/2023 <i>Number of Schools, Teachers, and Pupils in Vocational High Schools Under The Ministry of Education and Culture by Subdistrict in Klaten Regency, 2021/2022 and 2022/2023</i></p>	87
4.1.9	<p>Jumlah Sekolah, Guru, dan Murid Madrasah Aliyah (MA) di Bawah Kementerian Agama Menurut Kecamatan di Kabupaten Klaten, 2021/2022 dan 2022/2023 <i>Number of Schools, Teachers, and Pupils in Madrasah Aliyah (MA) Under the Ministry of Religious Affairs by Subdistrict in Klaten Regency, 2021/2022 and 2022/2023</i></p>	90
4.1.10	<p>Jumlah Desa¹/Kelurahan yang Memiliki Fasilitas Sekolah Menurut Kecamatan dan Tingkat Pendidikan di Kabupaten Klaten, 2020–2022 <i>Number of Villages¹/Kelurahan Having Educational Facilities by Subdistrict and Educational Level in Klaten Regency, 2020–2022</i></p>	93
4.1.11	<p>Angka Partisipasi Murni (APM) dan Angka Partisipasi Kasar (APK) Menurut Jenjang Pendidikan di Kabupaten Klaten, 2021 dan 2022 <i>Net Participation Rates and Gross Participation Rates by Educational Level in Klaten Regency, 2021 and 2022</i></p>	98
4.1.12	<p>Persentase Penduduk Berumur 15 Tahun ke Atas yang Melek Huruf Menurut Kelompok Umur di Kabupaten Klaten, 2021 dan 2022 <i>Percentage of Literate People Aged 15 Years and Over by Age Group in Klaten Regency, 2021 and 2022</i></p>	99

4.1.13	Gugus Depan dan Sumber Didik Pramuka Menurut Kecamatan di Kabupaten Klaten, 2022 <i>Gugus Depan and Scout Education Resources by Subdistrict in Klaten Regency, 2022</i>	100
4.1.14	Anak Didik Gerakan Pramuka Menurut Kecamatan di Kabupaten Klaten, 2022 <i>Students Scout by Subdistrict in Klaten Regency, 2022</i>	101
4.2	KESEHATAN HEALTH	
4.2.1	Jumlah Desa ¹ /Kelurahan Yang Memiliki Sarana Kesehatan Menurut Kecamatan di Kabupaten Klaten, 2020–2022 <i>Number of Villages¹/Kelurahan Having Health Facilities by Subdistrict in Klaten Regency, 2020–2022</i>	102
4.2.2	Jumlah Tenaga Kesehatan Menurut Kecamatan di Kabupaten Klaten, 2022 <i>Number of Health Human Resources by Subdistrict in Klaten Regency, 2022</i>	108
4.2.3	Jumlah Rumah Sakit Umum, Rumah Sakit Khusus, Puskesmas, Klinik Pratama, dan Posyandu Menurut Kecamatan di Kabupaten Klaten, 2021 dan 2022 <i>Number of General Hospital, Specialized Hospital, Public Health Center, Primary Clinic, and Integrated Health Post by Subdistrict in Klaten Regency, 2021 and 2022</i>	110
4.2.4	Pasangan Usia Subur (PUS) dan Pencapaian Akseptor Keluarga Berencana Menurut Kecamatan di Kabupaten Klaten, 2022 <i>Couples of Childbearing Age Number of Family Planning Acceptor by Subdistrict in Klaten Regency, 2022</i>	113
4.2.5	Akseptor Keluarga Berencana Baru Menurut Kecamatan dan Alat Kontrasepsi di Kabupaten Klaten, 2022 <i>New Family Planning Acceptors by Subdistrict and Contraception in Klaten Regency, 2022</i>	114

4.2.6	Akseptor KB Aktif Menurut Kecamatan dan Alat Kontrasepsi di Kabupaten Klaten, 2022 <i>Active New Family Planning Acceptors by Subdistrict and Kontraseption Method in Klaten Regency, 2022.....</i>	116
4.2.7	Kader Keluarga Berencana Menurut Kecamatan di Kabupaten Klaten, 2022 <i>Family Planning Cadre by Subdistrict in Klaten Regency, 2022.....</i>	118
4.2.8	Jumlah Kematian Bayi, Jumlah Kelahiran Bayi, Jumlah Ibu Melahirkan, dan Kematian Ibu Melahirkan Menurut Kecamatan di Kabupaten Klaten, 2022 <i>Number of Infant Mortality, Number of Infant Birth, Number of Maternal Birth, and Maternal Mortality by Subdistrict in Klaten Regency, 2022</i>	119
4.2.10	Kasus Penyakit Menurut Kecamatan di Kabupaten Klaten, 2022 <i>Disease by Subdistrict in Klaten Regency, 2022.....</i>	120
4.3	AGAMA DAN SOSIAL LAINNYA RELIGION AND OTHER SOCIAL AFFAIRS	
4.3.1	Jumlah Penduduk Menurut Kecamatan dan Agama yang Dianut di Kabupaten Klaten, 2022 <i>Population by Subdistrict and Religion in Klaten Regency, 2022.....</i>	122
4.3.2	Jumlah Tempat Peribadatan Menurut Kecamatan di Kabupaten Klaten, 2022 <i>Number of Places of Worship by Subdistrict in Klaten Regency, 2022....</i>	123
4.3.3	Jumlah Desa ¹ /Kelurahan yang Mengalami Bencana Alam ² Menurut Kecamatan di Kabupaten Klaten, 2020–2022 <i>Number of Villages¹/Kelurahan that Had Natural Disaster² by Subdistrict in Klaten Regency, 2020–2022</i>	124
4.3.4	Jumlah Pondok Pesantren, Kiai, Ustadz, dan Santri Menurut Kecamatan di Kabupaten Klaten, 2022 <i>Number of Islamic Boarding School, Kiai, Ustadz, and Students by Subdistrict and Religion in Klaten Regency, 2022</i>	127
4.3.5	Jumlah Jamaah Haji yang diberangkatkan ke Tanah Suci Mekah Menurut Kecamatan di Kabupaten Klaten, 2022 <i>Number of Jamaah Haji Go to Mecca by Subdistrict in Klaten Regency, 2022</i>	128

4.3.6	Penderita Cacat Menurut Kecamatan dan Jenis di Kabupaten Klaten, 2022 <i>People with Disabilities by Subdistrict and Type in Klaten Regency, 2022</i>	129
4.4	KEMISKINAN POVERTY	
4.4.1	Garis Kemiskinan, Jumlah, dan Persentase Penduduk Miskin di Kabupaten Klaten, 2014–2022 <i>Poverty Line, Number, and Percentage of Poor People in Klaten Regency, 2014–2022</i>	130
4.4.2	Indeks Kedalaman Kemiskinan dan Indeks Keparahan Kemiskinan di Kabupaten Klaten, 2014–2022 <i>Poverty Gap Index and Poverty Severity Index in Klaten Regency, 2014–2022</i>	131
4.5	KRIMINALITAS CRIMINALITY	
4.5.1	Banyaknya Kecelakaan Lalu Lintas Menurut Bulan, Kejadian, Korban, dan Kerugian, 2022 <i>Number of Traffic Accident by Month, Victims, and Losses, 2022</i>	132
4.5.2	Surat Izin Mengemudi (SIM) yang Dikeluarkan Oleh Satlantas Polres Menurut Bulan dan Jenisnya, 2022 <i>Publish of Driving Licence of "Satlantas Polres" by Month and Kind of Driving Licence, 2022</i>	133
4.5.3	Banyaknya Pelanggaran Lalu Lintas Menurut Jenis Pelanggaran di Kabupaten Klaten, 2018-2022 <i>Number of Traffic Violation by Kinds of Violation in Klaten Regency, 2018-2022</i>	134
4.5.4	Jumlah Kejahatan yang Dilaporkan Menurut Kepolisian Sektor di Kabupaten Klaten, 2020-2022 <i>Crime Total by Sector Police in Klaten Regency, 2020-2022</i>	135
4.5.5	Tertuduh di Luar Pelanggaran Menurut Bulan Penyelesaian dan Pekerjaan Tertuduh, 2022 <i>Accused Out of Infraction by Month of Completion and Work Accused, 2022</i>	136

4.5.6	Perkara dan Terdakwa Yang Masuk Menurut Bulan Laporan dan Jenisnya, 2022 <i>Number of Criminal law anda Accused Which Reported by Month and Type, 2022</i>	137
4.5.7	Perkara dan Terdakwa Yang Diselesaikan Menurut Bulan Laporan dan jenisnya, 2022 <i>Number of Criminal Law and Accused Which Finished by Month and Type, 2022</i>	138
4.5.8	Perkara dan Terdakwa yang Diselesaikan Menurut Bulan Laporan, 2022 <i>Number of Criminal Law and Accused Which Finished by Month Report, 2022</i>	139
4.5.9	Organisasi Kesenian Musik Menurut Kecamatan dan Jenisnya di Kabupaten Klaten, 2022 <i>Musical Arts Organization by Subdistrict and Type in Klaten Regency, 2022</i>	140
4.5.10	Organisasi Kesenian Teater Menurut Kecamatan dan Jenisnya, 2022 <i>Organization of Art Theater by Subdistrict and Type, 2022</i>	142
4.5.11	Organisasi Kesenian Vokal Menurut Kecamatan dan Jenisnya, 2022 <i>Organization of Vocal Theater by Subdistrict and Type, 2022</i>	143
4.5.12	Organisasi Kesenian Tari Menurut Kecamatan dan Jenisnya, 2022 <i>Organization of Dance Theater by Subdistrict and Type, 2022</i>	144
5.	PERTANIAN, KEHUTANAN, PETERNAKAN, DAN PERIKANAN/ AGRICULTURE, FORESTRY, LIVESTOCK, AND FISHERY	
5.1	HORTIKULTURA HORTICULTURE	
5.1.1	Luas Panen Tanaman Sayuran Menurut Kecamatan dan Jenis Tanaman di Kabupaten Klaten (ha), 2021 dan 2022 <i>Harvested Area of Vegetables by Subdistrict and Kind of Plant in Klaten Regency (ha), 2021 and 2022</i>	154
5.1.2	Produksi Tanaman Sayuran Menurut Kecamatan dan Jenis Tanaman di Kabupaten Klaten (kuintal), 2021 dan 2022 <i>Production of Vegetables by Subdistrict and Kind of Plant in Klaten Regency (quintal), 2021 and 2022</i>	158

5.1.3	Luas Panen Tanaman Sayuran dan Buah-buahan Semusim Menurut Jenis Tanaman di Kabupaten Klaten (ha), 2019–2022 <i>Harvested Area of Seasonal Vegetables and Fruits by Kind of Plant in Klaten Regency (ha), 2019–2022</i>	162
5.1.4	Produksi Tanaman Sayuran dan Buah-buahan Semusim Menurut Jenis Tanaman di Kabupaten Klaten (kuintal), 2019–2022 <i>Production of Seasonal Vegetables and Fruits by Kind of Plant in Klaten Regency (quintal), 2019–2022</i>	163
5.1.5	Luas Panen Tanaman Biofarmaka Menurut Kecamatan dan Jenis Tanaman di Kabupaten Klaten (m ²), 2021 dan 2022 <i>Harvested Area of Medicinal Plants by Subdistrict and Kind of Plant in Klaten Regency (m²), 2021 and 2022</i>	164
5.1.6	Produksi Tanaman Biofarmaka Menurut Kecamatan dan Jenis Tanaman di Kabupaten Klaten (kg), 2021 dan 2022 <i>Production of Medicinal Plants by Subdistrict and Kind of Plant in Klaten Regency (kg), 2021 and 2022</i>	166
5.1.7	Luas Panen Tanaman Biofarmaka Menurut Jenis Tanaman di Kabupaten Klaten (m ²), 2019–2022 <i>Harvested Area of Medicinal Plants by Kind of Plant in Klaten Regency (m²), 2019–2022</i>	168
5.1.8	Produksi Tanaman Biofarmaka Menurut Jenis Tanaman di Kabupaten Klaten (kg), 2019–2022 <i>Production of Medicinal Plants by Kind of Plant in Klaten Regency (kg), 2019–2022</i>	169
5.1.9	Luas Panen Tanaman Hias Menurut Kecamatan dan Jenis Tanaman di Kabupaten Klaten (m ²), 2021 and 2022 <i>Harvested Area of Ornamental Plants by Subdistrict and Kind of Plant in Klaten Regency (m²), 2021 and 2022</i>	170
5.1.10	Produksi Tanaman Hias Menurut Kecamatan dan Jenis Tanaman di Kabupaten Klaten (tangkai), 2021 dan 2022 <i>Production of Ornamental Plants by Subdistrict and Kind of Plant in Klaten Regency (stalks), 2021 and 2022</i>	172
5.1.11	Luas Panen Tanaman Hias Menurut Jenis Tanaman di Kabupaten Klaten (m ²), 2019–2022 <i>Harvested Area of Ornamental Plants by Kind of Plant in Klaten Regency (m²), 2019–2022</i>	174

5.1.12	Produksi Tanaman Hias Menurut Jenis Tanaman di Kabupaten Klaten (tangkai), 2019–2022 <i>Production of Ornamental Plants by Kind of Plant n Klaten Regency (stalks), 2019–2022</i>	175
5.1.13	Produksi Buah-buahan Menurut Kecamatan dan Jenis Tanaman di Kabupaten Klaten (kuintal), 2021 dan 2022 <i>Production of Fruits by Subdistrict and Kind of Plant in Klaten Regency (kuintal), 2021 and 2022</i>	176
5.1.14	Produksi Buah-Buahan dan Sayuran Tahunan Menurut Jenis Tanaman di Kabupaten Klaten (kuintal), 2019–2022 <i>Production of Annual Fruits and Vegetables by Kind of Plant in Klaten Regency (quintal), 2019–2022</i>	180
5.2	PERKEBUNAN	
	ESTATE CROPS	
5.2.1	Luas Areal Tanaman Perkebunan Menurut Kecamatan dan Jenis Tanaman di Kabupaten Klaten (ha), 2021 dan 2022 <i>Planted Area of Estate Crops by Subdistrict and Type of Crops in Klaten Regency (ha), 2021 and 2022</i>	181
5.2.2	Produksi Perkebunan Menurut Kecamatan dan Jenis Tanaman di Kabupaten Klaten (Ton), 2021 dan 2022 <i>Production of Estate by Subdistrict and Type of Crops in Klaten Regency (Ton), 2021 and 2022</i>	185
5.2.3	Luas Panen, Produksi, dan Rumah Tangga Tani Kelapa Dalam Menurut Kecamatan di Kabupaten Klaten, 2022 <i>Harvested Area, Productions, and Local Coconut Farmer Household by Sub District in Klaten Regency, 2022</i>	189
5.2.4	Luas Panen, Produksi, dan Rumah Tangga Tani Kelapa Hibrida Menurut Kecamatan di Kabupaten Klaten, 2022 <i>Harvested Area, Productions, and Hibrida Coconut Farmer Household by Sub District in Klaten Regency, 2022</i>	190
5.2.5	Luas Panen, Produksi, dan Rumah Tangga Tani Kelapa Deres Menurut Kecamatan di Kabupaten Klaten, 2022 <i>Harvested Area, Productions, and Deres Coconut Farmer Household by Sub District in Klaten Regency, 2022</i>	191

5.2.6	Luas Panen, Produksi, dan Rumah Tangga Tani Cabe Jamu Menurut Kecamatan di Kabupaten Klaten, 2022 <i>Harvested Area, Productions, and Cabe Jamu Farmer Household by Sub District in Klaten Regency, 2022</i>	192
5.2.7	Luas Panen, Produksi, dan Rumah Tangga Tani Jarak Menurut Kecamatan di Kabupaten Klaten, 2022 <i>Harvested Area, Productions, and Jarak Farmer Household by Sub District in Klaten Regency, 2022</i>	193
5.2.8	Luas Panen, Produksi, dan Rumah Tangga Tani Kapok Menurut Kecamatan di Kabupaten Klaten, 2022 <i>Harvested Area, Productions, and Kapok Farmer Household by Sub District in Klaten Regency in Klaten Regency, 2022</i>	194
5.3	PETERNAKAN	
	LIVESTOCK	
5.3.1	Populasi Sapi Menurut Kecamatan dan Jenis Kelamin di Kabupaten Klaten, 2022 <i>Cow population by Subdistrict and Sex in Klaten Regency, 2022</i>	195
5.3.2	Populasi Sapi Perah Menurut Kecamatan dan Jenis Kelamin di Kabupaten Klaten, 2022 <i>Dairy population by Subdistrict and Sex in Klaten Regency, 2022</i>	196
5.3.3	Populasi Kerbau Menurut Kecamatan dan Jenis Kelamin di Kabupaten Klaten, 2022 <i>Buffalo population by Subdistrict and Sex in Klaten Regency, 2022</i>	197
5.3.4	Populasi Kuda Menurut Kecamatan dan Jenis Kelamin di Kabupaten Klaten, 2022 <i>Horse population by Subdistrict and Sex in Klaten Regency, 2022</i>	198
5.3.5	Populasi Itik Menurut Kecamatan dan Jenis Kelamin di Kabupaten Klaten, 2022 <i>Duck population by Subdistrict and Sex in Klaten Regency, 2022</i>	199
5.3.6	Populasi Ayam Buras Menurut Kecamatan dan Jenis Kelamin di Kabupaten Klaten, 2022 <i>Free-range Chicken population by Subdistrict and Sex in Klaten Regency, 2022</i>	200

5.3.7	Populasi Ayam Pedaging Menurut Kecamatan dan Jenis Kelamin di Kabupaten Klaten, 2022 <i>Broiler population by Subdistrict and Sex in Klaten Regency, 2022</i>	201
5.3.8	Populasi Ayam Petelur Menurut Kecamatan dan Jenis Kelamin di Kabupaten Klaten, 2022 <i>Leghorn population by Subdistrict and Sex in Klaten Regency, 2022.....</i>	202
5.3.9	Populasi Domba Menurut Kecamatan dan Jenis Kelamin di Kabupaten Klaten, 2022 <i>Sheep population by Subdistrict and Sex in Klaten Regency, 2022.....</i>	203
5.3.10	Populasi Kambing Menurut Kecamatan dan Jenis Kelamin di Kabupaten Klaten, 2022 <i>Goat population by Subdistrict and Sex in Klaten Regency, 2022</i>	204
5.3.11	Populasi Babi Menurut Kecamatan dan Jenis Kelamin di Kabupaten Klaten, 2022 <i>Pig population by Subdistrict and Sex in Klaten Regency, 2022.....</i>	205
5.3.12	Populasi Entok Menurut Kecamatan dan Jenis Kelamin di Kabupaten Klaten, 2022 <i>Wild Duckling Population by Subdistrict and Sex in Klaten Regency, 2022</i>	206
5.3.13	Populasi Angsa Menurut Kecamatan dan Jenis Kelamin di Kabupaten Klaten, 2022 <i>Goose population by Subdistrict and Sex in Klaten Regency, 2022.....</i>	207
5.3.14	Populasi Kelinci Menurut Kecamatan dan Jenis Kelamin di Kabupaten Klaten, 2022 <i>Rabbit population by Subdistrict and Sex in Klaten Regency, 2022.....</i>	208
5.3.15	Populasi Burung Puyuh Menurut Kecamatan dan Jenis Kelamin di Kabupaten Klaten, 2022 <i>Quail population by Subdistrict and Sex in Klaten Regency, 2022</i>	209
5.3.16	Ternak yang Diperdagangkan Menurut Bulan dan Jenisnya di Kabupaten Klaten, 2022 <i>Livestock Traded by Month and Type in Klaten Regency, 2022</i>	210
5.3.17	Ternak yang Dipotong di Rumah Potong Hewan Menurut Bulan dan Jenisnya di Kabupaten Klaten, 2022 <i>Cattle Slaughtered at Abattoirs by Month and Type in Klaten Regency, 2022</i>	211

5.3.18	Ternak yang Dipotong Diluar Rumah Potong Hewan Menurut Bulan dan Jenisnya di Kabupaten Klaten, 2022 <i>Cattle Slaughtered Outside Abattoirs by Month and Type in Klaten Regency, 2022</i>	212
5.3.19	Produksi Susu Menurut Kecamatan (Liter) di Kabupaten Klaten, 2022 <i>Milk Production by Subdistrict (Litre) in Klaten Regency, 2022</i>	213
5.3.20	Produksi Susu Menurut Bulan (Liter) di Kabupaten Klaten, 2022 <i>Milk Production by Month (Litre) in Klaten Regency, 2022</i>	214
5.4	PERIKANAN	
	FISHERY	
5.4.1	Luas Area Obyek Perikanan Menurut Kecamatan dan Jenisnya (Ha) di Kabupaten Klaten, 2022 <i>Fishery Object Area by Subdistrict and Type (Ha) in Klaten Regency, 2022</i>	215
5.4.2	Produksi Ikan Menurut Kecamatan dan Jenisnya (Kw) di Kabupaten Klaten, 2022 <i>Fish Production by Subdistrict and Type (Kw) in Klaten Regency, 2022..</i>	216
5.4.3	Penebaran Benih Ikan pada Obyek Perikanan (000) Menurut Kecamatan dan Jenisnya di Kabupaten Klaten, 2022 <i>Spreading Seed of Fish in Object of Fishery (000) by Subdistrict and Type in Klaten Regency, 2022</i>	217
5.4.4	Realisasi Peredaran Ikan Olahan Menurut Jenis dan Harga di Kabupaten Klaten, 2022 <i>Realization of Rotation Fickle of Fish by type and Price in Klaten Regency, 2022</i>	218
5.4.5	Realisasi Peredaran Ikan Segar dan Ikan Asin Menurut Jenis, Volume, dan Harga di Kabupaten Klaten, 2022 <i>Realization of Circulation of Fresh Fish and Salted Fish by Type, Volume, and Price in Klaten Regency, 2022</i>	219

6.	INDUSTRI, PERTAMBANGAN, DAN ENERGI/ INDUSTRY, MINING, AND ENERGY	
6.1	ENERGI ENERGY	
6.1.1	Daya Terpasang, Produksi, dan Distribusi Listrik PT. PLN (Persero) pada Cabang/Ranting PLN Menurut Unit Layanan Pelanggan di Kabupaten Klaten, 2022 <i>Installed Electricity Power, Production, and Distribution of PT. PLN (Persero) at PLN Customer Service Unit by Customer Service Unit in Klaten Regency, 2022</i>	226
6.1.2	Jumlah Pelanggan Listrik Menurut Unit Layanan Pelanggan di Kabupaten Klaten, 2018–2022 <i>Number of Electricity Customers by Customer Service Unit in Klaten Regency, 2018–2022</i>	227
6.1.3	Jumlah Pelanggan dan Air yang Disalurkan Menurut Kecamatan di Kabupaten Klaten, 2022 <i>Number of Customers and Distributed Water by Subdistrict in Klaten Regency, 2022</i>	228
6.2	INDUSTRI INDUSTRY	
6.2.1	Banyaknya Perusahaan dan Tenaga Kerja Industri Rumah Tangga dan Kecil Menurut Kecamatan di Kabupaten Klaten, 2022 <i>Company and Worker of Home Industry and Small Industry by Subdistrict in Klaten Regency, 2022</i>	229
6.2.2	Banyaknya Perusahaan dan Tenaga Kerja Industri Besar dan Sedang Menurut Kecamatan di Kabupaten Klaten, 2022 <i>Company and Worker of Home Industry and Small Industry by Sub District in Klaten Regency, 2022</i>	230
7.	PARIWISATA/TOURISM	
7.1	Jumlah Rumah Makan/Restoran Menurut Kecamatan di Kabupaten Klaten, 2019–2022 <i>Number of Restaurants by Subdistrict in Klaten Regency, 2019–2022</i> ...	238

7.2	Obyek Wisata Menurut Kecamatan dan Jenisnya di Kabupaten Klaten, 2022 <i>Tourism by Subdistrict and Type in Klaten Regency, 2022</i>	239
7.3	Pengunjung Obyek Wisata Menurut Jenisnya di Kabupaten Klaten, 2017-2022..... <i>Visitors Tourism Place by Type in Klaten Regency, 2017-2022</i>	240
7.4	Target dan Realisasi Pendapatan Asli Daerah (PAD) dari Obyek Wisata di Kabupaten Klaten (000 Rp), 2017-2022 <i>Target and Realization Locally-Generated Revenue from Tourism Site in Klaten Regency (000 Rp), 2017-2022</i>	241
7.5	Distribusi Hotel Menurut Klasifikasi dan Kecamatan di Kabupaten Klaten, 2022 <i>Distribution Hotel by Classification and Subdistrict in Klaten Regency, 2022</i>	242
8.	TRANSPORTASI DAN KOMUNIKASI/ TRANSPORTATION AND COMMUNICATION	
8.1	TRANSPORTASI TRANSPORTATION	
8.1.1	Panjang Jalan ¹ Menurut Tingkat Kewenangan Pemerintahan di Kabupaten Klaten (km), 2020–2022 <i>Length of Roads¹ by Level of Government Authority in Klaten Regency (km), 2020–2022</i>	250
8.1.2	Panjang Jalan Menurut Jenis Permukaan Jalan di Kabupaten Klaten (km), 2020–2022 <i>Length of Roads by Type of Road Surface in Klaten Regency (km), 2020–2022</i>	251
8.1.3	Panjang Jalan Menurut Kondisi Jalan di Kabupaten Klaten (km), 2019–2022 <i>Length of Roads by Condition of Roads in Klaten Regency (km), 2019–2022</i>	252

8.1.4	Jumlah Sarana Angkutan (Umum dan Pribadi) di Kabupaten Klaten, 2018-2022 <i>Number of Transportation (General and Private) in Klaten Regency, 2018-2022</i>	253
8.1.5	Kendaraan Bermotor Wajib Uji Menurut Jenisnya di Kabupaten Klaten, 2021-2022 <i>Carriage Machine Due Test by Type in Klaten Regency, 2021-2022</i>	254
8.1.6	Kendaraan Bermotor Yang Diuji Menurut Bulan dan jenisnya di Kabupaten Klaten, 2022 <i>Carriage Machine Who Test by Month and Type in Klaten Regency, 2022</i>	255
8.1.7	Pendapatan Pengujian dan Izin Trayek per Bulan di Kabupaten Klaten, 2022 <i>Income From Trial and Designated Route For Publics Transportation Licence by Month, 2022</i>	256
8.1.8	Lalu Lintas Kendaraan Penumpang Umum Menurut Bulan dan Jenisnya di Kabupaten Klaten, 2022 <i>Traffics of Carriage Publics by Month and Type in Klaten Regency, 2022</i>	257
8.1.9	Jumlah Muatan Kereta Api Menurut Bulan dan Jenisnya di Kabupaten Klaten, 2022 <i>Number of Usage Trains by Month and Type in Klaten Regency, 2022...</i>	258
8.2	KOMUNIKASI	
	COMMUNICATION	
8.2.1	Jumlah Kantor Pos Cabang Menurut Kecamatan di Kabupaten Klaten, 2019–2022 <i>Number of Post Offices Branch by Subdistrict in Klaten Regency, 2019–2022</i>	259

9.	PERBANKAN, KOPERASI, DAN HARGA-HARGA/ BANKING, COOPERATIVE, AND PRICES	
9.1	Jumlah Koperasi Aktif Menurut Kecamatan di Kabupaten Klaten, 2019–2022 <i>Number of Active Cooperative by Subdistrict in Klaten Regency, 2019–2022</i>	266
9.2	Jumlah Koperasi Menurut Jenis Koperasi dan Kecamatan di Kabupaten Klaten, 2022 <i>Number of Cooperative by Kind of Cooperative and Subdistrict in Klaten Regency, 2022</i>	267
9.3	Jumlah Kantor Bank Menurut Kelompok Bank, 2022 <i>Number of Bank Offices by Bank Group, 2022</i>	268
10.	PENGELUARAN PENDUDUK/POPULATION EXPENDITURE	
10.1	Rata-rata Pengeluaran per Kapita Sebulan Menurut Kelompok Komoditas (rupiah) di Kabupaten Klaten, 2021 dan 2022 <i>Monthly Average Expenditure per Capita by Commodity Group (rupiahs) in Klaten Regency, 2021 and 2022</i>	275
10.2	Persentase Pengeluaran per Kapita Sebulan Menurut Kelompok Komoditas di Kabupaten Klaten, 2021 dan 2022 <i>Percentage of Monthly Expenditure per Capita by Commodity Group in Klaten Regency, 2021 and 2022</i>	276
10.3	Rata-rata Pengeluaran per Kapita Sebulan Menurut Kelompok Komoditas dan Kelompok Pengeluaran (Rupiah) di Kabupaten Klaten, 2022 <i>Average Monthly per Capita Expenditure by Commodity Group and Expenditure Group (Rupiah) in Klaten Regency, 2022</i>	277

11. PERDAGANGAN/TRADE

11.1	Jumlah Sarana Perdagangan Menurut Jenisnya di Kabupaten Klaten, 2019–2022 <i>Number of Trading Facilities by Type of Facility in Klaten Regency, 2019–2022</i>	285
11.2	Penerbitan Izin Usaha Menurut Kecamatan dan Jenis di Kabupaten Klaten, 2022 <i>Issuance of Business License by Subdistrict and The Type in Klaten Regency, 2022</i>	286

12. SISTEM NERACA REGIONAL/SYSTEM OF REGIONAL ACCOUNTS

12.1.	Produk Domestik Regional Bruto Atas Dasar Harga Berlaku Menurut Lapangan Usaha di Kabupaten Klaten (juta rupiah), 2019–2022 <i>Gross Regional Domestic Product at Current Market Prices by Industry in Klaten Regency (million rupiahs), 2019–2022</i>	294
12.2	Produk Domestik Regional Bruto Atas Dasar Harga Konstan 2010 Menurut Lapangan Usaha di Kabupaten Klaten (juta rupiah), 2019–2022 <i>Gross Regional Domestic Product at 2010 Constant Market Prices by Industry in Klaten Regency (million rupiahs), 2019–2022</i>	296
12.3	Distribusi Persentase Produk Domestik Regional Bruto Atas Dasar Harga Berlaku Menurut Lapangan Usaha di Kabupaten Klaten, 2019–2022 <i>Percentage Distribution of Gross Regional Domestic Product at Current Market Prices by Industry in Klaten Regency, 2019–2022</i>	298
12.4	Laju Pertumbuhan Produk Domestik Regional Bruto Atas Dasar Harga Konstan 2010 Menurut Lapangan Usaha di Kabupaten Klaten (persen), 2019–2022 <i>Growth Rate of Gross Regional Domestic Product at 2010 Constant Market Prices by Industry in Klaten Regency (percent), 2019–2022</i>	300
12.5	Produk Domestik Regional Bruto Atas Dasar Harga Berlaku Menurut Jenis Pengeluaran di Kabupaten Klaten (miliar rupiah), 2019–2022 <i>Gross Regional Domestic Product at Current Market Prices by Type of Expenditure in Klaten Regency (billion rupiahs), 2019–2022</i>	302

12.6	Produk Domestik Regional Bruto Atas Dasar Harga Konstan 2010 Menurut Jenis Pengeluaran di Kabupaten Klaten (miliar rupiah), 2019–2022 <i>Gross Regional Domestic Product at 2010 Constant Market Prices by Type of Expenditure in Klaten Regency (billion rupiahs), 2019–2022.....</i>	303
13.	PERBANDINGAN ANTAR KABUPATEN/ KOTA/ REGENCY/MUNICIPAL COMPARISON	
13.1	Jumlah Penduduk Menurut Kabupaten/ Kota di Provinsi Jawa Tengah, 2018–2022 <i>Population by Regency/Municipality in Jawa Tengah Province, 2018–2022</i>	311
13.2	Laju Pertumbuhan Produk Domestik Regional Bruto Atas Dasar Harga Konstan 2010 Menurut Kabupaten/ Kota di Provinsi Jawa Tengah (persen), 2018–2022 <i>Rate of Growth Gross Regional Domestic Prodduct at Constant 2010 Price by Regency/Municipality in Jawa Tengah Province (percent), 2018–2022</i>	312
13.3	Jumlah Penduduk Miskin Menurut Kabupaten/ Kota di Provinsi Jawa Tengah (ribu), 2018–2022 <i>Number of Poor Population by Regency/Municipality in Jawa Tengah Province (thousand), 2018–2022</i>	313
13.4	Indeks Pembangunan Manusia Menurut Kabupaten/ Kota di Provinsi Jawa Tengah, 2018–2022 <i>Human Development Index by Regency/Municipality in Jawa Tengah Province, 2018–2022</i>	314
13.5	Persentase Penduduk Miskin Menurut Kabupaten/ Kota di Provinsi Jawa Tengah, 2018–2022 <i>Percentage of Poor People by Regency/Municipality in Jawa Tengah Province, 2018–2022</i>	315
13.6	Tingkat Pengangguran Terbuka dan Tingkat Partisipasi Angkatan Kerja (TPAK) Menurut Kabupaten/ Kota di Provinsi Jawa Tengah, 2010–2022*) <i>Unemployment Rate (UR) and Labour Force Participation Rate (LFPR) by Regency/Municipality in Jawa Tengah Province, 2020–2022.....</i>	316

DAFTAR GAMBAR/LIST OF FIGURES

	Halaman Page
1.1 Luas Daerah menurut Kecamatan di Kabupaten Klaten (%), 2022 <i>Area of Subdistrict in Klaten Regency (%), 2022</i>	7
2.1 Jumlah Anggota Dewan Perwakilan Rakyat Daerah Menurut Jenis Kelamin di Kabupaten Klaten, 2022 <i>Number of Regional House of Representatives's Members by Sex in Klaten Regency 2022</i>	18
2.2 Jumlah Desa ¹ /Kelurahan Menurut Kecamatan di Kabupaten Klaten, 2022 <i>Number of Villages¹/Kelurahan by Subdistrict in Klaten Regency, 2022</i>	19
3.1 Penduduk Berumur 15 Tahun Ke Atas yang Bekerja Selama Seminggu yang Lalu Menurut Status Pekerjaan Utama dan Jenis Kelamin di Kabupaten Klaten, 2022 <i>Population 15 Years of Age and Over who Worked During The Previous Week by Main Employment Status and Sex in Klaten Regency, 2022</i>	46
3.2 Jumlah Penduduk Berumur 15 Tahun Keatas Menurut Jenis Kegiatan Selama Seminggu yang Lalu dan Jenis Kelamin di Kabupaten Klaten, 2022 <i>Population Aged 15 Years and Over by Type of Activity During The Previous Week and Sex in Klaten Regency, 2022</i>	47
4.1 Persentase Penduduk Berumur 15 Tahun ke Atas yang Melek Huruf Menurut Kelompok Umur di Kabupaten Klaten, 2022 <i>Percentage of Literate People Aged 15 Years and Over by Age Group in Klaten Regency, 2022</i>	66
4.2 Persentase Pelanggaran Lalu Lintas Menurut Jenis Pelanggaran di Kabupaten Klaten, 2022 <i>Percentage of Traffic Violation by Kinds of Violation in Klaten Regency, 2022</i>	67
5.1 Luas Panen Tanaman Sayuran dan Buah-buahan Semusim Menurut Jenis Tanaman di Kabupaten Klaten (ha), 2022 <i>Harvested Area of Seasonal Vegetables and Fruits by Kind of Plant in Klaten Regency (ha), 2022</i>	152

	Halaman Page	
5.2	Produksi Tanaman Sayuran dan Buah-buahan Semusim Menurut Jenis Tanaman di Kabupaten Klaten (kuintal), 2022 <i>Production of Seasonal Vegetables and Fruits by Kind of Plant in Klaten Regency (quintal), 2022</i>	153
6.1	Jumlah Pelanggan Listrik di Kabupaten Klaten, 2017–2021, 2022 <i>Number of Electricity Customers in Klaten Regency, 2017–2021</i>	225
7.1	Jumlah Rumah Makan/Restoran di Kabupaten Klaten, 2022 <i>Number of Restaurants in Klaten Regency, 2022</i>	236
7.2	Distribusi Hotel Menurut Kecamatan di Kabupaten Klaten, 2022 <i>Distribution Hotel by Subdistrict in Klaten Regency, 2022</i>	237
8.1	Persentase Panjang Jalan Menurut Tingkat Kewenangan Pemerintahan di Kabupaten Klaten, 2022 <i>Percentage Length of Roads by Level of Government Authority in Klaten Regency, 2022</i>	248
8.2	Jumlah Penumpang Kereta Api Menurut Bulan di Kabupaten Klaten, 2022 <i>Number of Passenger Trains by Month in Klaten Regency, 2022</i>	249
9.1	Jumlah Koperasi Menurut Jenis Koperasi dan Kecamatan di Kabupaten Klaten, 2022 <i>Number of Cooperative by Kind of Cooperative and Subdistrict in Klaten Regency, 2022</i>	265
10.1	Persentase Pengeluaran per Kapita Sebulan Menurut Kelompok Komoditas di Kabupaten Klaten, 2022 <i>Percentage Monthly Average Expenditure per Capita by Commodity Group in Klaten Regency, 2022</i>	273
10.2	Persentase Pengeluaran Kelompok Makanan per Kapita Sebulan di Kabupaten Klaten, 2022 <i>Percentage of Monthly Expenditure per Capita of Food Commodity in Klaten Regency, 2022</i>	274
11.1	Persentase Penerbitan Izin Usaha Menurut Kecamatan dan Jenis di Kabupaten Klaten, 2022 <i>Percentage of Issuance of Business Licnce by Subdistrict and The Type in Klaten Regency, 2022</i>	283

11.2	Jumlah Sarana Perdagangan Menurut Jenisnya di Kabupaten Klaten, 2019–2022 <i>Number of Trading Facilities by Type of Facility in Klaten Regency, 2019–2022</i>	284
12.1	Produk Domestik Regional Bruto Atas Dasar Harga Berlaku di Kabupaten Klaten (juta rupiah), 2020–2022 <i>Gross Regional Domestic Product at Current Market Prices in Klaten Regency (million rupiahs), 2020–2022</i>	292
12.2	Distribusi Persentase Produk Domestik Regional Bruto Atas Dasar Harga Berlaku Menurut Lapangan Usaha di Kabupaten Klaten, 2022 <i>Percentage Distribution of Gross Regional Domestic Product at Current Market Prices by Industry in Klaten Regency, 2022</i>	293
13.1	Indeks Pembangunan Manusia Menurut Kabupaten/ Kota di Provinsi Jawa Tengah (persen), 2021 <i>Human Development Index by Regency/Municipality in Jawa Tengah Province (percent), 2021</i>	310

PENJELASAN UMUM/EXPLANATORY NOTES

Tanda-tanda, satuan-satuan, dan lain-lainnya yang digunakan dalam publikasi ini adalah sebagai berikut:

Symbols, measurement units, and acronyms which are used in this publication, are as follows:

1. TANDA-TANDA/SYMBOLS

Data tidak tersedia/Data not available	: ...
Tidak ada atau nol /Null or zero	: -
Data dapat diabaikan/Data negligible	: 0
Tanda decimal/Decimal point	: ,
Data tidak dapat ditampilkan/Not applicable	: NA
Angka estimasi/Estimated figures	: e
Angka diperbaiki/Revised figures	: r
Angka sementara/Preliminary figures	: x
Angka sangat sementara/Very preliminary figures	: xx
Angka sangat sangat sementara/Very very preliminary figures	: xxx

2. SATUAN/UNITS

barel/barrel	: 158,99 liter/litres = 1/6,2898 m ³
hektar (ha)/hectare (ha)	: 10 000 m ²
kilometer (km)/kilometres (km)	: 1 000 meter/meters (m)
knot/knot	: 1,8523 km/jam (km/hour)
kuintal/quintal	: 100 kg
KWh	: 1 000 Watt hour
MWh	: 1 000 KWh
liter (untuk beras)/litre (for rice)	: 0,80 kg
MMSCF	: 1/35,3 m ³
metrik ton (m.ton)/metric ton (m. ton)	: 0,98421 long ton = 1 000 kg
ons/ounce	: 28,31 gram/grams
ton	: 1 000 kg

Satuan lain: buah, dus, butir, helai/lembar, kaleng, batang, pulsa, ton kilometer (ton-km), jam, menit, persen (%).

Other units: unit, pack, pieces, sheet, tin, pulse, ton-kilometres(ton-km), hour, minute, percent (%).

Perbedaan angka di belakang koma disebabkan oleh pembulatan angka.

The difference in decimal numbers is caused by rounding.

DAFTAR SINGKATAN/ LIST OF ABBREVIATIONS

SI	: Stasiun Iklim
SIMPK	: Stasiun Meteorologi Pertanian Khusus
t.t	: Tempat tidur
BCG	: Bacillus Calmette Guerin
DPT	: Difteri, Pertusis, Tetanus
TT	: Tetanus Toxoid
IOT	: Industri Obat Tradisional/ <i>Traditional Medicine Industry</i>
IKOT	: Industri Kecil Obat Tradisional/ <i>Traditional Medicine Small</i>
Alkes	: Alat kesehatan/ <i>Health Kits</i>
PKRT	: Perbekalan Kesehatan Rumah tangga/ <i>Household Health Logistics</i>
Kompl	: Komplemen/ <i>Complement</i>
IRTP	: Industri Pangan Produksi Rumah Tangga/ <i>Foods Home Industry</i>
PBF	: Pedagang Besar Farmasi/ <i>Pharmacy Whole-seller</i>
GFK	: Gudang Farmasi Kab/Kota/Regency/ <i>Municipality Pharmacy Warehouse</i>
RB	: Rumah Bersalin/ <i>Delivery House</i>
Pustu	: Puskesmas pembantu/ <i>Auxiliary Public Health Center</i>
BP	: Balai Pengobatan/ <i>Polyclinic</i>
TPS	: Tempat Pembuangan Sementara / <i>landfill</i>
Jamkesmas	: Jaminan kesehatan masyarakat miskin/ <i>Poor public health insurance</i>
PJKMU	: Program Jaminan Kesehatan Masyarakat Umum
SIUP	: Surat Ijin Usaha Perdagangan/ <i>Trading Permission Letter</i>
TDP	: Tanda Daftar Perusahaan/ <i>Company Registration Identity</i>
API	: Angka Pengenal Importir/ <i>Importer's Identity Number</i>

Statistik Kunci, 2020–2022 Key Statistics, 2020–2022

Rincian/Description	Satuan/Unit	2020	2021	2022
(1)	(2)	(4)	(5)	(5)
SOSIAL/SOCIAL				
Penduduk ¹ /Population ¹	juta/million	1,260	1,267	1,276
Laju Pertumbuhan Penduduk ¹ /Population Growth ¹	%	0,30	0,01	0,01
Angka Harapan Hidup ^{1-e₀} /Life Expectancy Rate ¹	tahun/years	76,78	76,86	
Angka Melek Huruf Usia 15+/ <i>Literacy Rate Aged 15+</i>	%	93,78	95,07	96,41
Tingkat Partisipasi Angkatan Kerja -TPAK ^{2,3} <i>Labour Force Participation Rate-LFPR^{2,3}</i>	%	68,33	66,89	68,66
Tingkat Pengangguran Terbuka-TPT ² <i>Unemployment Rate-UR²</i>	%	5,46	5,48	4,31
Penduduk Miskin ⁵ / <i>Poor People⁴</i>	ribu/thousand	151,8	158,2	144,87
Persentase Penduduk Miskin ⁴ <i>Percentage of Poor People⁴</i>	%	12,89	13,49	12,33
Indeks Pembangunan Manusia-IPM ⁵ <i>Human Development Index⁵</i>	—	75,56	76,12	76,95
EKONOMI/ECONOMIC				
Produk Domestik Regional Bruto (PDRB) Harga Berlaku ⁶ <i>Gross Regional Domestic Bruto (GRDP) at Current Price⁶</i>	triliun rupiah <i>trillion rupiahs</i>	39 945	42 295	46 613
Laju Pertumbuhan Ekonomi ⁹ / <i>Economic Growth⁷</i>	%	-1,18	3,82	5,90
PDRB Per Kapita Harga Berlaku ^{6,8} <i>Per Capita of GRDP at Current Price^{6,8}</i>	juta rupiah <i>million rupiahs</i>	33,899	33,375	36,535

Catatan/Notes: ¹ Hasil proyeksi penduduk Indonesia 2010–2035 (pertengahan tahun/Juni)/*The result of Indonesia population projection 2010–2035 (mid year/June)*

² Kondisi Agustus/*Condition at August*

³ Menggunakan penimbang hasil proyeksi penduduk tahun 2010–2035/*Weighted by the 2010–2035 population projection*

⁴ Kondisi Maret/*Condition at March*

⁵ Sejak tahun 2010, IPM dihitung dengan metode baru. Komponen IPM metode baru adalah angka harapan hidup saat lahir, harapan lama sekolah, rata-rata lama sekolah, dan pengeluaran per kapita/*Since 2010, HDI was calculated using new method. New HDI component are life expectancy at birth, expected years of schooling, means years of schooling, and expenditure per capita*

⁶ Mulai tahun 2010 mengadopsi *System of National Account 2008 (SNA 2008)*/Since 2010 is in line with *System of National Account 2008 (SNA 2008)*

⁷ Menggunakan tahun dasar 2010 (2010=100)/*Using 2010 base year (2010=100)*

⁸ Menggunakan proyeksi penduduk berdasarkan hasil SP2010/*Using population projection based on SP2010*



BAB 1. GEOGRAFI DAN IKLIM

CHAPTER 1. GEOGRAPHY
AND CLIMATE



2022

433 mm

Curah hujan tertinggi sebanyak 433 mm dengan jumlah hari hujan sebanyak 17 hari pada Bulan Desember. *The highest rainfall was 433 mm with 17 rainy days in December.*

Kecamatan Kemalang mempunyai luas terbesar yakni 51,66 km² atau sebesar 7,88% dari luas wilayah Kabupaten Klaten. *Kemalang Subdistrict has the largest area of 51.66 km² or 7.88% of the area of Klaten Regency*

**51,66
km²**

7,9%



PENJELASAN TEKNIS**Wilayah Kabupaten Klaten Terletak Antara:**

Bujur Timur: $110^{\circ} 26' 14'' - 110^{\circ} 47' 51''$
 Lintang Selatan : $7^{\circ} 32' 19'' - 7^{\circ} 48' 33''$

Wilayah Kabupaten Klaten berbatasan dengan beberapa kabupaten:

Sebelah Utara: Kabupaten Boyolali
 Sebelah Timur: Kabupaten Sukoharjo
 Sebelah Selatan : Kabupaten Gunung Kidul (Daerah Istimewa Yogyakarta)
 Sebelah Barat: Kabupaten Sleman (Daerah Istimewa Yogyakarta)

Wilayah Kabupaten Klaten terbagi menjadi 3 wilayah:

Sebelah Utara: Dataran Lereng Gunung Merapi
 Sebelah Timur: Membujur Dataran Rendah
 Sebelah Selatan : Dataran Gunung Kapur

KEADAAN WILAYAH**Wilayah Kabupaten Klaten terbagi menjadi 3 (tiga) dataran:**

Dataran Lereng Gunung Merapi membentang di sebelah utara meliputi sebagian kecil sebelah utara wilayah Kecamatan Kemalang, Karangnongko, Jatinom dan Tulung.

Dataran rendah membujur di tengah meliputi seluruh wilayah kecamatan di Kabupaten Klaten, kecuali sebagian kecil wilayah merupakan dataran lereng Gunung Merapi dan Gunung Kapur.

TECHNICAL NOTES**The Klaten regency is located in :**

East longitude: $110^{\circ}26'14'' - 110^{\circ}47'51''$
 South longitude: $7^{\circ}32' 19'' - 7^{\circ}48' 33''$

The Klaten regency is located among many regencies, they are :

At the North : Boyolali Regency
 At the East : Sukoharjo Regency
 At the South : Gunung Kidul Regency (Daerah Istimewa Yogyakarta Province)
 At the West : Sleman Regency (Daerah Istimewa Yogyakarta Province)

The Klaten is sparated into three level lands, there are :

At the North : Merapi Mountain Plain
 At the east : Lowland
 At the South : Slake Lime Mountain Plain

The Klaten regency is sparated into three level lands, there are :

The Merapi Mountain plain spare in the north. It includes a little part of north subdistricts, such a Kemalang, Karangnongko, Jatinom and Tulung.

The Lowland spares in the middle areas of Klaten Regency. It includes the whole area of Klaten, except a little part of Merapi Mountain slope and Limestone Mountain.

Slake Lime Plain spares in the south. It includes a little part north Bayat

PENJELASAN TEKNIS

Dataran Gunung Kapuryang membujur di sebelah selatan meliputi sebagian kecil sebelah selatan Kecamatan Bayat dan Cawas.

Ketinggian daerah :

- Sekitar 3,72% terletak diantara ketinggian --100 meter di atas permukaan laut
- Terbanyak 83,52% terletak diantara ketinggian 100 -500 meter di atas permukaan laut.
- Sisanya 12,76% terletak diantara ketinggian 500 – 2.500 meter di atas permukaan laut.

Klasifikasi Tanah di Kabupaten Klaten

Jenis tanah terdiri dari 5 (lima) macam :

1. Litosol: Bahan induk dari siklus kristalin dan batu tulis terdapat di daerah Kecamatan Bayat.
2. Regosol Kelabu: Bahan induk abu dan pasir vulkanik intermediet terdapat di Kecamatan Cawas, Trucuk, Klaten Tengah, Kalikotes, kebonarum, Klaten Selatan, Karangnongko, Ngawen, Klaten Utara, Ceper, Pedan, Karangdowo, Juwiring, Wonosari, Delanggu, Polanharjo, Karanganom, Tulung dan Jatinom.
3. Grumusol Kelabu Tua: Bahan induk berupa abu dan pasir vulkanik intermedier terdapat di daerah Kecamatan Bayat, Cawas sebelah selatan.
4. Kompleks Regosol Kelabu dan

TECHNICAL NOTES

and Cawas subdistricts.

The height of regency :

- Around 3.72 % of land is located between --100 meters high of sea surface
- The greatest 83.52 % of land is located between 100 – 500 meters high of sea surface
- Other 12.76 % of land is located between 500 – 2.500 meters high of sea surface

The land's Classification in Klaten Regency

The lands are divided into five classifications. They are :

1. Litosol: It is a based sediment of crytal skis and inscribed stone located in Bayat subdistrict.
2. Grey Regosol: It is a dust based sediment and intermediate volcanic sands. It is located in Cawas, Trucuk, Klaten Tengah, Kalikotes, kebonarum, Klaten Selatan, Karangnongko, Ngawen, Klaten Utara, Ceper, Pedan, Karangdowo, Juwiring, Wonosari, Delanggu, Polanharjo, Karanganom, Tulung and Jatinom subdistricts.
3. The old Grey Grumusol: It is a based sediment of dust and intermediate volcanic sands located in Bayat and the South Cawas sub districts.
4. The Old Grey Grumusol: It is a based sediment of slaked limestone

PENJELASAN TEKNIS

Kelabu Tua: Bahan induk batu kapur napal terdapat di daerah Kecamatan Klaten Tengah dan Kalikotes sebelah selatan.

5. Regosol Coklat Kekelabuan: Bahan induk berupa abu dan pasir vulkan intermedier terdapat di daerah Kecamatan Kemalang, Manisrenggo, Prambanan, Jogonalan, Gantiwarno, dan Wedi.

TECHNICAL NOTES

in the Klaten Tengah and The south of Kalikotes subdistrict.

5. *The Grey Brown Regosol: It is a based sediment of dust and intermediate volcanic sands in Kemalang, Manisrenggo, Prambanan, Jogonalan, Gantiwarno and Wedi subdistricts.*

<https://klatenkab.bps.go.id>

ULASAN

Kabupaten Klaten merupakan salah satu kabupaten di Provinsi Jawa Tengah yang letaknya paling selatan, yang berbatasan langsung dengan Provinsi Daerah Istimewa Yogyakarta, tepatnya Kabupaten Gunung Kidul.

Dengan luas wilayah 655,56 Km², Kabupaten Klaten memberi sumbangsih 2,01% terhadap luas Provinsi Jawa Tengah. Wilayah paling luas dimiliki oleh Kecamatan Kemalang, yaitu 51,66 km², yang mana Kecamatan Kemalang 7,88 % dari total luas wilayah Kabupaten Klaten.

Menurut pengamatan iklim di stasiun KBB Klaten, Kecamatan Klaten Tengah, curah hujan tertinggi terjadi pada Bulan Desember 2022, yaitu 433 mm dengan 17 hari hujan. Sedangkan curah hujan terendah yaitu pada Bulan Juli 2022 sebanyak 2 mm dalam 2 hari hujan.

DESCRIPTION

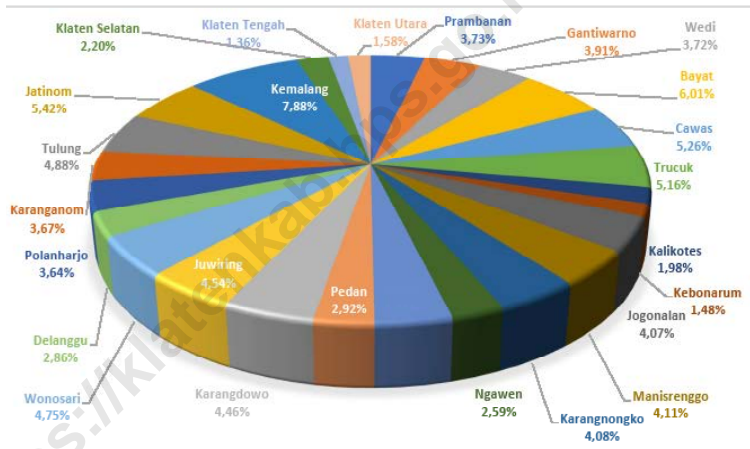
Klaten Regency is one of the regency in Jawa Tengah Province which is located in the southernmost region, which is directly adjacent to Daerah Istimewa Yogyakarta Province, to be precise Gunung Kidul Regency.

With an area of 655.56 Km², Klaten Regency contributes 2.01% to the area of Jawa Tengah Province. The largest area is owned by Kemalang Subdistrict, about 51.66 km², of which Kemalang Subdistrict is 7.88 % of the total area of Klaten Regency.

According to climate observations at KBB Klaten station, Klaten Tengah Subdistrict, the highest rainfall occurs in December 2022, which is 433 mm with 17 rainy days. While the lowest rainfall is in July 2022 as much as 2 mm in 2 rainy day.

Gambar
Figures 1.1

Luas Daerah menurut Kecamatan di Kabupaten Klaten (%) , 2022
Area of Subdistrict in Klaten Regency (%) , 2022



Sumber/Source : Dinas Pekerjaan Umum dan Penataan Ruang Kabupaten Klaten/*Public Works Service and Spatial Planning of Klaten Regency*

1.1 KEADAAN GEOGRAFI GEOGRAPHY CONDITION

Tabel 1.1.1 **Luas Daerah dan Jumlah Pulau Menurut Kecamatan di Kabupaten Klaten, 2022**
Table 1.1.1 **Total Area and Number of Islands by Subdistrict in Klaten Regency, 2022**

Kecamatan Subdistrict	Ibukota Kecamatan Capital of Subdistrict	Luas Total Area (km ² /sq.km)
(1)	(2)	(3)
01 Prambanan	Prambanan	24,42
02 Gantiwarno	Gantiwarno	25,64
03 Wedi	Wedi	24,38
04 Bayat	Bayat	39,43
05 Cawas	Cawas	34,47
06 Trucuk	Trucuk	33,81
07 Kalikotes	Kalikotes	12,98
08 Kebonarum	Kebonarum	9,67
09 Jogonalan	Jogonalan	26,70
10 Manisrenggo	Manisrenggo	26,96
11 Karangnongko	Karangnongko	26,74
12 Ngawen	Ngawen	16,99
13 Ceper	Ceper	24,44
14 Pedan	Pedan	19,17
15 Karangdowo	Karangdowo	29,23
16 Juwiring	Juwiring	29,79
17 Wonosari	Wonosari	31,14
18 Delanggu	Delanggu	18,77
19 Polanharjo	Polanharjo	23,84
20 Karanganom	Karanganom	24,06
21 Tulung	Tulung	32,00
22 Jatinom	Jatinom	35,53
23 Kemalang	Kemalang	51,66
24 Klaten Selatan	Klaten Selatan	14,43
25 Klaten Tengah	Klaten Tengah	8,92
26 Klaten Utara	Klaten Utara	10,38
Kabupaten Klaten		655,56

Lanjutan Tabel/*Continued Table* 1.1.1

Kecamatan <i>Subdistrict</i>	Persentase terhadap Luas Kabupaten <i>Percentage to Regency Area</i>	Jumlah Pulau <i>Number of Islands</i>
(1)	(4)	(5)
01 Prambanan	3,73	-
02 Gantiwarno	3,91	-
03 Wedi	3,72	-
04 Bayat	6,01	-
05 Cawas	5,26	-
06 Trucuk	5,16	-
07 Kalikotes	1,98	-
08 Kebonarum	1,48	-
09 Jogonalan	4,07	-
10 Manisrenggo	4,11	-
11 Karangnongko	4,08	-
12 Ngawen	2,59	-
13 Ceper	3,73	-
14 Pedan	2,92	-
15 Karangdowo	4,46	-
16 Juwiring	2,86	-
17 Wonosari	4,75	-
18 Delanggu	2,86	-
19 Polanharjo	3,64	-
20 Karanganom	3,67	-
21 Tulung	4,88	-
22 Jatinom	5,42	-
23 Kemalang	7,88	-
24 Klaten Selatan	2,20	-
25 Klaten Tengah	1,36	-
26 Klaten Utara	1,58	-
Kabupaten Klaten	100	-

Sumber/*Source*: Dinas Pertanian dan Ketahanan Pangan Kabupaten Klaten/*Departement of Agriculture, Food Security, and Fishery of Klaten Regency*

Tabel 1.1.2 **Tinggi Wilayah dan Jarak ke Ibukota Kabupaten Menurut Kecamatan di Kabupaten Klaten, 2022**
Altitude and Distance to the Capital of Regency by Subdistrict in Klaten Regency, 2022

Kecamatan Subdistrict	Tinggi Wilayah (mdpl) Altitude (m a.s.l)	Jarak ke Ibukota Kabupaten Distance to the Capital of Regency
(1)	(2)	(3)
01 Prambanan	149,44	11,43
02 Gantiwarno	126,00	6,82
03 Wedi	136,61	3,82
04 Bayat	118,01	9,55
05 Cawas	102,40	12,98
06 Trucuk	115,36	8,40
07 Kalikotes	129,58	4,54
08 Kebonarum	197,67	3,54
09 Jogonalan	169,48	4,04
10 Manisrenggo	274,77	11,24
11 Karangnongko	266,94	6,13
12 Ngawen	219,26	5,00
13 Ceper	128,88	10,29
14 Pedan	110,93	11,99
15 Karangdowo	93,30	16,03
16 Juwiring	113,93	16,06
17 Wonosari	117,23	19,29
18 Delanggu	141,98	15,99
19 Polanharjo	180,96	13,55
20 Karanganom	207,98	7,95
21 Tulung	287,94	12,92
22 Jatinom	279,15	8,82
23 Kemalang	335,33	9,22
24 Klaten Selatan	167,38	1,62
25 Klaten Tengah	157,12	-,17
26 Klaten Utara	171,37	2,97

Catatan/Note: Jarak ke Ibukota Kabupaten diukur tarik lurus dari Ibukota Kecamatan ke Ibukota Kabupaten/ *The distance to the district capital is measured as a straight line from the subdistrict capital to the district capital*
 Sumber Data Ketinggian adalah Seamless Digital Elevation Model (DEM) dan Batimetri Nasional/ *Altitude Data Source is Seamless Digital Elevation Model (DEM) and National Bathymetry*

Sumber/Source: Dinas Pekerjaan Umum dan Penataan Ruang Kabupaten Klaten/*Public Works Service and Spatial Planning of Klaten Regency*

1.2 KEADAAN IKLIM CLIMATE CONDITION

Tabel 1.2.1 **Pengamatan Unsur Iklim Menurut Bulan di Stasiun Klaten KBB di kabupaten Klaten, 2022**
Observation of Climate Elements By Months at Klaten KBB Station in Klaten Regency, 2022

Bulan Month	Jumlah Curah Hujan Number of Precipitation (mm)	Jumlah Hari Hujan (hari) Number of Rainy Days (day)	Penyinaran Matahari Duration of Sunshine (%)
(1)	(2)	(3)	(4)
Januari/January	270	19	...
Februari/February	227	14	...
Maret/March	287	26	...
April/April	253	15	...
Mei/May	113	10	...
Juni/June	63	11	...
Juli/July	2	2	...
Agustus/August	20	3	...
September/September	36	7	...
Oktober/October	230	16	...
November/November	379	19	...
Desember/December	433	17	...

Sumber/Source: Dinas Pekerjaan Umum dan Penataan Ruang Kabupaten Klaten/*Public Works Service and Spatial Planning of Klaten Regency*



BAB 2. PEMERINTAHAN

CHAPTER 2. GOVERNMENT

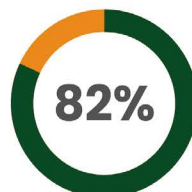


2022

Anggota Legislatif Perempuan
*The local house representative
female member*



Anggota Legislatif Laki-laki
*The local house representative
male member*



PENJELASAN TEKNIS**TECHNICAL NOTES**

1. Kabupaten/Kota adalah satuan wilayah yang berada satu tingkat di bawah provinsi pada badan pemerintah regional daerah yang wilayahnya mencakup beberapa kecamatan atau satuan wilayah yang setingkat lainnya. Kabupaten dipimpin oleh seorang Bupati sedangkan kota dipimpin oleh Walikota. Perbedaan antara kabupaten dengan kota dapat dilihat dari beberapa perbedaan karakteristik, diantaranya aspek luas wilayah, aspek kependudukan, aspek mata pencaharian penduduk, aspek struktur pemerintahan, aspek sosial budaya, dan aspek perekonomian.
 2. Kelurahan adalah satuan wilayah yang ditempati oleh sejumlah penduduk yang mempunyai organisasi pemerintahan terendah langsung dibawah camat dan tidak berhak menyelenggarakan rumah tangga sendiri. Ciri utama kelurahan adalah kepala kelurahannya (lurah) sebagai pegawai negeri sipil dan tidak dipilih oleh rakyat.
 3. Desa adalah satuan wilayah yang ditempati oleh sejumlah penduduk sebagai kesatuan masyarakat termasuk di dalamnya kesatuan masyarakat hukum yang mempunyai organisasi
1. *Regency/Municipality Is a regional unit that is one level below the province in a regional regional government agency whose territory includes several sub-districts or other regional units. The regency is led by a regent while the city is led by a mayor. The differences between districts and cities can be seen from several different characteristics, including aspects of area size, aspects of population, aspects of people's livelihoods, aspects of government structure, socio-cultural aspects, and economic aspects.*
 2. *Kelurahan is an area unit occupied by a number of residents who have the lowest governmental organization directly under the camat and do not have the right to run their own households. The main characteristic of the kelurahan is that the head of the kelurahan (lurah) is a civil servant and is not elected by the people*
 3. *A village is an area unit occupied by a number of residents as a community unit including a legal community unit which has the lowest government organization and is directly under the sub-*

pemerintahan terendah dan langsung di bawah camat serta berhak menyelenggarakan rumah tangga sendiri dalam ikatan Negara kesatuan Republik Indonesia (RI). Ciri utama desa adalah kepala desanya dipilih oleh masyarakat setempat.

district head and has the right to organize its own household within the ties of the unitary State of the Republic of Indonesia (RI). The main characteristic of the village is that the village head is elected by the local community.

4. Aparatur Sipil Negara (disingkat ASN) adalah pegawai yang telah memenuhi syarat yang ditentukan, diangkat oleh pejabat yang berwenang dan disertai tugas dalam suatu jabatan negeri, atau disertai tugas negara lainnya, dan digaji berdasarkan peraturan perundang-undangan yang berlaku.
4. *Civil Servants (abbreviated as ASN) are employees who have met the specified requirements, are appointed by an authorized official and assigned to a government position, or assigned to other state duties, and are paid according to the prevailing laws and regulations.*
5. Dewan Perwakilan Rakyat Daerah (disingkat DPRD) adalah lembaga perwakilan rakyat daerah yang berkedudukan sebagai unsur penyelenggara pemerintahan daerah di provinsi/kabupaten/kota) di Indonesia.
5. *Regional People's Representative Council (abbreviated DPRD) is a regional people's representative institution that is domiciled as an element of the regional administration in the province / district / city) in Indonesia.*

ULASAN

Kabupaten Klaten terdiri dari 26 kecamatan, 391 desa dan 10 kelurahan. Terdapat sejumlah 9.545 Rukun Tetangga (RT), 3.686 Rukun Warga (RW), dan 401 LKMD/LPMD. Kecamatan Cawas merupakan kecamatan dengan jumlah desa terbanyak yaitu 20 desa, sedangkan kecamatan dengan desa paling sedikit yaitu Kecamatan Kalikotes dan Kecamatan Kebonarum, masing-masing terdiri dari 7 desa.

Jumlah anggota DPRD pada Pemilu legeslatif Tahun 2019 sebanyak 50 orang, terdiri dari 41 orang laki-laki dan 9 orang perempuan, yang terbagi dalam 9 partai politik, dan 7 fraksi politik. Anggota DPRD terbanyak berasal dari Partai Demokrasi Indonesia Perjuangan (PDIP) sejumlah 19 orang, terbanyak kedua Partai Golongan Karya sejumlah 7 orang.

Jumlah ASN pada Tahun 2022, sebanyak 10.272 orang yang terdiri dari 3.633 ASN laki-laki dan 6.639 ASN perempuan. Fungsional Tertentu merupakan jenis jabatan yang mempunyai paling banyak anggota, yaitu sebanyak 7.544 pegawai. Sebanyak 7.703 pegawainya merupakan lulusan sarjana.

DESCRIPTION

Klaten Regency consists of 26 subdistricts, 391 villages and 10 kelurahan. There are 9.545 RT, 3.686 RW, and 401 LKMD/LPMD. Cawas Subdistrict is the subdistrict with the largest number of villages, namely 20 villages, while the subdistricts with the fewest villages are Kalikotes and Kebonarum Subdistricts, each consisting of 7 villages.

The number of DPRD in the Electoral Election 2019 was 50, consisting of 41 men and 9 women, divided into 9 political parties and 7 political factions. Most of them come from PDIP parties with 19 members, the second largest was the Golkar Party with 7 people..

The number of ASN in 2022 was 10.272 people consisting of 3.633 male civil servants and 6.639 female civil servants. Specific Functional is a type of occupation that has the most members, namely 7.544 employees. A total of 7.703 employees are undergraduate graduates.

Gambar 2.1
Figures

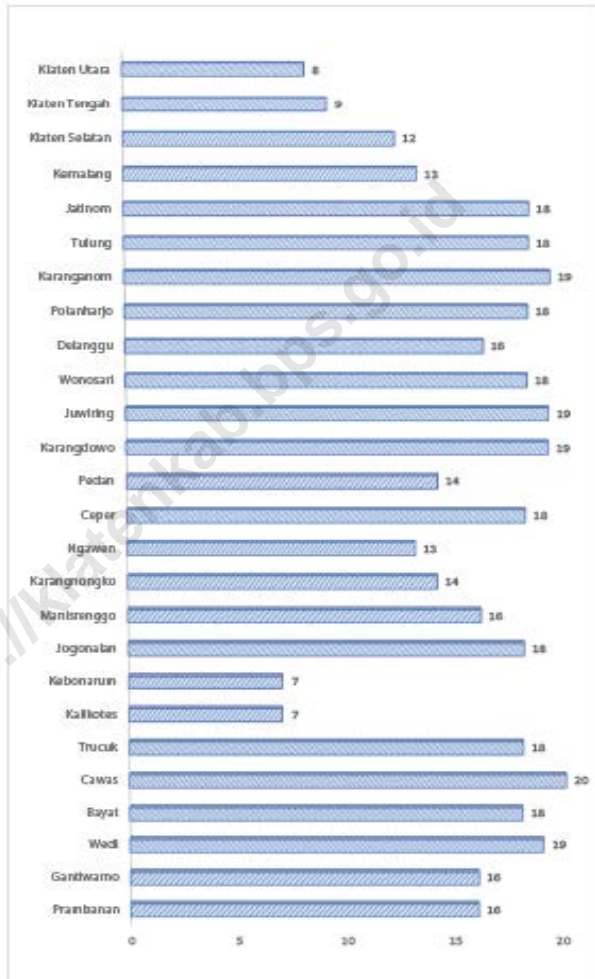
Jumlah Anggota Dewan Perwakilan Rakyat Daerah Menurut Jenis Kelamin di Kabupaten Klaten, 2022
Number of Regional House of Representatives's Members by Sex in Klaten Regency 2022



Sumber/Source : Sekretariat Dewan Perwakilan Rakyat Daerah Kabupaten Klaten/ Sekretariat Sekretariat for The Local House of Representative of Klaten Regency

Gambar 2.2
Figures

Jumlah Desa¹/Kelurahan Menurut Kecamatan di Kabupaten Klaten, 2022
Number of Villages¹/Kelurahan by Subdistrict in Klaten Regency, 2022



Catatan/Note: ¹Termasuk Unit Permukiman Transmigrasi (UPT)/Include Transmigration Settlement Unit
Sumber/Source: Peraturan Badan Pusat Statistik Nomor 5 Tahun 2022 Tanggal 30 Desember 2022 tentang Perubahan Atas Peraturan Badan Pusat Statistik Nomor 1 Tahun 2022 tentang Kode dan Nama Wilayah Kerja Statistik Tahun 2022

2.1 WILAYAH ADMINISTRATIF ADMINISTRATIVE AREA

Tabel 2.1.1 **Jumlah Desa¹/Kelurahan Menurut Kecamatan di Kabupaten Klaten, 2018–2022**
Table 2.1.1 **Number of Villages¹/Kelurahan by Subdistrict in Klaten Regency, 2018–2022**

Kecamatan/Subdistrict	2018	2019	2020	2021	2022
(1)	(2)	(3)	(4)	(5)	(6)
01 Prambanan	16	16	16	16	16
02 Gantiwarno	16	16	16	16	16
03 Wedi	19	19	19	19	19
04 Bayat	18	18	18	18	18
05 Cawas	20	20	20	20	20
06 Trucuk	18	18	18	18	18
07 Kalikotes	7	7	7	7	7
08 Kebonarum	7	7	7	7	7
09 Jogonalan	18	18	18	18	18
10 Manisrenggo	16	16	16	16	16
11 Karangnongko	14	14	14	14	14
12 Ngawen	13	13	13	13	13
13 Ceper	18	18	18	18	18
14 Pedan	14	14	14	14	14
15 Karangdowo	19	19	19	19	19
16 Juwiring	19	19	19	19	19
17 Wonosari	18	18	18	18	18
18 Delanggu	16	16	16	16	16
19 Polanharjo	18	18	18	18	18
20 Karanganom	19	19	19	19	19
21 Tulung	18	18	18	18	18
22 Jatinom	18	18	18	18	18
23 Kemalang	13	13	13	13	13
24 Klaten Selatan	12	12	12	12	12
25 Klaten Tengah	9	9	9	9	9
26 Klaten Utara	8	8	8	8	8
Kabupaten Klaten	401	401	401	401	401

Catatan/Note: ¹Termasuk Unit Permukiman Transmigrasi (UPT)/Include Transmigration Settlement Unit
 Sumber/Source: 2018 dan 2019 - Peraturan Kepala Badan Pusat Statistik Nomor 3 Tahun 2020 Tanggal 6 Mei 2020 tentang Perubahan Atas Peraturan Kepala Badan Pusat Statistik Nomor 90 Tahun 2019 tentang Kode dan Nama Wilayah Kerja Statistik Tahun 2019/Chief Statistician Regulation Number 3/ 2020, May 6 2020, as a revision of Chief Statistician Regulation Number 90 of 2019 on Code and Name of Regional Level of Data Collection.
 2020 - Peraturan Badan Pusat Statistik Nomor 3 Tahun 2021
 2021 - Peraturan Badan Pusat Statistik Nomor 1 Tahun 2022 Tanggal 25 Mei 2022 tentang Kode dan Nama Wilayah Kerja Statistik Tahun 2021
 2022 - Peraturan Badan Pusat Statistik Nomor 5 Tahun 2022 Tanggal 30 Desember 2022 tentang Perubahan Atas Peraturan Badan Pusat Statistik Nomor 1 Tahun 2022 tentang Kode dan Nama Wilayah Kerja Statistik Tahun 2022

Tabel
Table 2.1.2**Jumlah RT, RW, dan LPMK/LPMD, 2022**
Number of RT, RW, and LPMK/LPMD, 2022

Kecamatan Subdistrict	RT	RW	LPMK/LPMD
(1)	(2)	(3)	(4)
01 Prambanan	357	166	16
02 Gantiwarno	309	207	16
03 Wedi	454	166	19
04 Bayat	450	110	18
05 Cawas	496	127	20
06 Trucuk	488	181	18
07 Kalikotes	295	207	7
08 Kebonarum	173	145	7
09 Jogonalan	411	95	18
10 Manisrenggo	428	138	16
11 Karangnongko	331	151	14
12 Ngawen	373	142	13
13 Ceper	470	70	18
14 Pedan	404	110	14
15 Karangdowo	388	131	19
16 Juwiring	413	100	19
17 Wonosari	374	95	18
18 Delanggu	338	171	16
19 Polanharjo	253	125	18
20 Karanganom	302	143	19
21 Tulung	355	109	18
22 Jatinom	485	133	18
23 Kemalang	284	197	13
24 Klaten Selatan	339	142	12
25 Klaten Tengah	291	189	9
26 Klaten Utara	284	136	8
Kabupaten Klaten	9 545	3 686	401

Sumber/Source: Dinas Pemberdayaan Masyarakat dan Desa Kabupaten Klaten/Community Empowerment Board of Klaten Regency

2.2 DEWAN PERWAKILAN RAKYAT DAERAH REGIONAL HOUSE OF REPRESENTATIVE

Tabel 2.2.1 Jumlah Anggota Dewan Perwakilan Rakyat Daerah Menurut Partai Politik dan Jenis Kelamin di Kabupaten Klaten, 2022
Number of Regional House of Representatives's Members by Political Parties and Sex in Klaten Regency, 2022

Partai Politik <i>Political Parties</i>	Laki-laki <i>Male</i>	Perempuan <i>Female</i>	Jumlah <i>Total</i>
(1)	(2)	(3)	(4)
1. Partai Demokrasi Indonesia Perjuangan (PDIP)	14	5	19
2. Partai Golongan Karya (GOLKAR)	6	1	7
3. Partai Keadilan Sejahtera (PKS)	5	-	5
4. Partai Gerakan Indonesia Raya (GERINDRA)	4	1	5
5. Partai Kebangkitan Bangsa (PKB)	4	-	4
6. Partai Amanat Nasional (PAN)	3	1	4
7. Partai Demokrat (PD)	2	1	3
8. Partai Persatuan Pembangunan (PPP)	2	-	2
9. Partai Nasional Demokrat (PND)	1	-	1
Kabupaten Klaten	41	9	50

Sumber/Source: Sekretariat Dewan Perwakilan Rakyat Daerah Kabupaten Klaten/ *Secretariat Sekretariat for The Local House of Representative of Klaten Regency*

Tabel
Table 2.2.2

Anggota DPRD Hasil Pemilu 2020 Menurut Fraksi Politik dan Kecamatan, 2022
The Local House of Representative's Members of Electoral Election 2020 Result by Political Fraction and Sub District, 2022

Kecamatan Sub District	Fraksi Politik/Political Fraction							JUMLAH
	PDIP	GOLKAR	PKS	GERINDRA	PKB	PAN	DN	
(1)	(2)	(3)	(4)	(5)	(6)	(7)	(8)	(9)
01 Prambanan	-	-	1	-	-	-	-	1
02 Gantiwarno	-	1	-	-	-	-	1	2
03 Wedi	-	-	-	-	-	-	1	1
04 Bayat	2	-	1	-	-	-	1	4
05 Cawas	1	-	-	1	-	-	-	2
06 Trucuk	3	1	-	-	-	-	-	4
07 Kalikotes	-	-	-	1	-	-	-	1
08 Kebonarum	-	-	-	-	-	1	-	1
09 Jogonalan	1	-	-	1	-	-	-	2
10 Manisrenggo	1	1	-	-	-	-	-	2
11 Karangnongko	1	-	-	-	-	-	-	1
12 Ngawen	-	-	-	-	1	1	-	2
13 Ceper	1	-	-	1	-	-	-	2
14 Pedan	1	-	-	-	1	-	-	2
15 Karangdowo	-	-	-	-	-	1	-	1
16 Juwiring	-	1	-	-	1	-	-	2
17 Wonosari	2	-	-	-	-	-	-	2
18 Delanggu	1	-	1	1	-	-	-	3
19 Polanharjo	-	1	-	-	-	-	-	1
20 Karanganom	2	-	-	-	-	-	-	2
21 Tulung	-	1	-	-	-	-	-	1
22 Jatinom	2	-	-	-	-	1	-	3
23 Kemalang	1	-	-	-	1	-	-	2
24 Klaten Selatan	1	-	-	-	-	-	-	1
25 Klaten Tengah	1	1	2	-	-	-	-	4
26 Klaten Utara	-	-	-	-	-	-	1	1
Kabupaten Klaten	21	7	5	5	4	4	4	50

Sumber/Source: Sekretariat Dewan Perwakilan Rakyat Daerah Kabupaten Klaten/ *Secretariat for The Local House of Representative of Klaten Regency*

Tabel
Table 2.2.3

Keputusan DPRD Menurut Jenisnya, 2020-2022
Decision for The Local House of Representative by Type, 2020-2022

Jenis Keputusan Types of Decision	Tahun/Years		
	2020	2021	2022
(1)	(2)	(3)	(4)
1 Perda/Local Regulation ¹	6	10	7
2 Keputusan DPRD/DPRD Decision	21	31	31
3 Keputusan Pimpinan DPRD/Decision of the DPRD Leadership	2	3	3
4 Keputusan Badan Anggaran/Budget Agency Decision	8	9	9
5 Keputusan Badan Musyawarah/Decision of the Advisory Board	12	12	13
Kabupaten Klaten	49	65	63

Catatan/Note: ¹Perda yang disetujui diluar APBD/Local Regulation non APBD

Sumber/Source: Sekretariat Dewan Perwakilan Rakyat Daerah Kabupaten Klaten/Sekretariat for The Local House of Representative of Klaten Regency

Tabel
Table 2.2.4

Rapat dan Kunjungan DPRD Menurut Panitia, 2022
The House of Representative's Meeting and Visitting by
Committee, 2022

Panitia Committee	Rapat Meeting	Kunjungan Visitting	Lain-lain Others
(1)	(2)	(3)	(4)
1 Badan Anggaran/ <i>Budget Agency</i>	14	6	-
2 Badan Musyawarah/ <i>Advisory Board</i>	13	8	-
3 Panitia Khusus/ <i>Special Committee</i>	16	24	-
4 Pimpinan Dewan dan Pimpinan Fraksi/ <i>Council Leaders and Faction Leaders</i>	12	-	-
5 Pimpinan Dewan dan Pimpinan Komisi/ <i>Chairman of the Board and Chair of the</i> <i>Commission</i>	12	-	19
Kabupaten Klaten	67	38	19

Sumber/Source: Sekretariat Dewan Perwakilan Rakyat Daerah Kabupaten Klaten/*Secretariat for The Local House of Representative of Klaten Regency*

Tabel
Table 2.2.5**Sidang DPRD Menurut Bulan dan Jenisnya, 2022**
The House of Representative's Meeting by Month and Type, 2022

Bulan Month	Jenis/Types				Jumlah Total
	Anggaran Budget	Musyawaharah Discussion	Khusus Special	Komisi Comission	
(1)	(2)	(3)	(4)	(5)	(6)
Januari/January	-	1	-	12	21
Februari/February	1	1	-	1	5
Maret/March	-	1	-	2	9
April/April	-	1	2	8	9
Mei/May	-	1	-	12	4
Juni/June	1	1	4	3	11
Juli/July	1	1	2	1	12
Agustus/August	1	1	-	3	16
September/September	1	1	-	3	7
Oktober/October	3	2	3	9	12
November/November	1	1	5	4	13
Desember/December	-	1	-	1	10
Kabupaten Klaten	9	13	16	59	129

Sumber/Source: Sekretariat Dewan Perwakilan Rakyat Daerah Kabupaten Klaten/*Secretariat for The Local House of Representative of Klaten Regency*

Tabel
Table 2.2.6

Jumlah Peraturan Menurut Bulan, 2022
Regulations by Month, 2022

Bulan Month	Peraturan Daerah		Peraturan Bupati ¹
	Disetujui	Ditetapkan ¹	
(1)	(2)	(3)	(4)
Januari/January	-	-	7
Februari/February	-	2	3
Maret/March	-	-	4
April/April	-	-	3
Mei/May	-	-	1
Juni/June	3	-	6
Juli/July	-	3	7
Agustus/August	1	1	6
September/September	-	-	3
Oktober/October	3	1	12
November/November	-	2	12
Desember/December	-	1	1
Kabupaten Klaten	7	10	65

Sumber/Source: Sekretariat Dewan Perwakilan Rakyat Daerah Kabupaten Klaten/*Secretariat for The Local House of Representative of Klaten Regency*

¹Bagian Hukum Sekretariat Daerah Kabupaten Klaten/*Law Part for Regional Secretariat of Klaten Regency*

2.3 SUMBER DAYA MANUSIA HUMAN RESOURCES

Tabel 2.3.1 Jumlah Aparatur Sipil Negara Menurut Jabatan dan Jenis Kelamin di Kabupaten Klaten, Desember 2021 dan Desember 2022
Number of Civil Servants by Occupation and Sex in Klaten Regency, December 2021 dan December 2022

Jabatan <i>Occupation</i>	2021		Jumlah <i>Total</i>
	Laki-laki <i>Male</i>	Perempuan <i>Female</i>	
(1)	(2)	(3)	(4)
Fungsional Tertentu <i>Specific Functional</i>	1 729	4 140	5 869
Fungsional Umum <i>Staf General Functional</i>	1 263	1 127	2 390
Struktural/Structural	380	224	604
Eselon V/5th Echelon	-	-	-
Eselon IV/4th Echelon	249	192	441
Eselon III/3rd Echelon	109	30	139
Eselon II/2nd Echelon	22	2	24
Eselon I/1st Echelon	-	-	-
Jumlah/Total	3 372	5 491	8 863

Lanjutan Tabel/*Continued Table 2.3.1*

Jabatan <i>Occupation</i>	2022		Jumlah <i>Total</i>
	Laki-laki <i>Male</i>	Perempuan <i>Female</i>	
(1)	(5)	(6)	(7)
Fungsional Tertentu <i>Specific Functional</i>	2 212	5 332	7 544
Fungsional Umum <i>Staf General Functional</i>	1 175	1 156	2 331
Struktural/Structural	246	151	397
Eselon V/5th Echelon			
Eselon IV/4th Echelon	128	118	246
Eselon III/3rd Echelon	100	31	131
Eselon II/2nd Echelon	17	2	19
Eselon I/1st Echelon	1		1
Jumlah/Total	3 633	6 639	10 272

Sumber/*Source*: Badan Kepegawaian dan Pengembangan Sumber Daya Manusia Kabupaten Klaten/*Civil Servants and Increase Human Resources of Klaten Regency*

Tabel
Table 2.3.2

Jumlah Aparatur Sipil Negara Menurut Tingkat Pendidikan dan Jenis Kelamin di Kabupaten Klaten, Desember 2020 dan Desember 2022
Number of Civil Servants by Educational Level and Sex in Klaten Regency, Desember 2021 dan Desember 2022

Tingkat Pendidikan <i>Educational Level</i>	2021		
	Laki-laki <i>Male</i>	Perempuan <i>Female</i>	Jumlah <i>Total</i>
(1)	(2)	(3)	(4)
Sampai dengan SD <i>Up to Primary School</i>	41	2	43
SMP/Sederajat <i>General Vocational Junior High School</i>	158	7	165
SMA/Sederajat <i>General/Vocational Senior High School</i>	734	423	1 157
Diploma I, II/Akta I, II <i>Diploma I, II/Akta I, II</i>	111	144	255
Diploma III/Akta III/Sarjana Muda <i>Diploma III/Akta III/Bachelor</i>	224	844	1 068
Tingkat Sarjana/Doktor/Ph.D <i>University Graduates</i>	2 104	4 071	6 175
Jumlah/Total	3 372	5 491	8 863

Lanjutan Tabel/*Continued Table 2.3.2*

Tingkat Pendidikan <i>Educational Level</i>	2022		
	Laki-laki <i>Male</i>	Perempuan <i>Female</i>	Jumlah <i>Total</i>
(1)	(2)	(3)	(4)
Sampai dengan SD <i>Up to Primary School</i>	36	2	38
SMP/Sederajat <i>General Vocational Junior High School</i>	151	5	156
SMA/Sederajat <i>General/Vocational Senior High School</i>	685	355	1040
Diploma I, II/Akta I, II <i>Diploma I, II/Akta I, II</i>	80	109	189
Diploma III/Akta III/Sarjana Muda <i>Diploma III/Akta III/Bachelor</i>	227	919	1 146
Tingkat Sarjana/Doktor/Ph.D <i>University Graduates</i>	2 454	5 249	7 703
Jumlah/Total	3 633	6 639	10 272

Sumber/Source: Badan Kepegawaian dan Pengembangan Sumber Daya Manusia Kabupaten Klaten/*Civil Servants and Increase Human Resources of Klaten Regency*

Tabel
Table 2.3.3

**Jumlah Aparatur Sipil Negara Menurut Tingkat
Kepangkatan dan Jenis Kelamin di Kabupaten Klaten,
Desember 2021 dan Desember 2022**
*Number of Civil Servants by Hierarchy and Sex in Klaten
Regency, Desember 2021 dan Desember 2022*

Pangkat/Golongan/Ruang Hierarchy	2021		
	Laki-laki Male	Perempuan Female	Jumlah Total
(1)	(2)	(3)	(4)
1. I/A (Juru Muda)	-	-	-
2. I/B (Juru Muda Tingkat I)	1	-	1
3. I/C (Juru)	1	-	1
4. I/D (Juru Tingkat I)	94	-	94
Golongan I/Range I	96	-	96
5. II/A (Pengatur Muda)	81	4	85
6. II/B (Pengatur Muda Tingkat I)	204	53	257
7. II/C (Pengatur)	305	258	563
8. II/D (Pengatur Tingkat I)	159	202	361
Golongan II/Range II	749	517	1 266
9. III/A (Penata Muda)	450	1 195	1 645
10. III/B (Penata Muda Tingkat I)	434	1 057	1 491
11. III/C (Penata)	281	580	861
12. III/D (Penata Tingkat I)	383	701	1 084
Golongan III/Range III	1 548	3 533	5 081
13. IV/A (Pembina)	629	833	1 462
14. IV/B (Pembina Tingkat I)	315	584	899
15. IV/C (Pembina Utama Muda)	29	19	48
16. IV/D (Pembina Utama Madya)	5	5	10
17. IV/E (Pembina Utama)	1	-	1
Golongan IV/Range IV	979	1 441	2 420
Jumlah/Total	3 372	5 491	8 863

Lanjutan Tabel/*Continued Table 2.3.3*

Pangkat/Golongan/Ruang <i>Hierarchy</i>	2022		
	Laki-laki <i>Male</i>	Perempuan <i>Female</i>	Jumlah <i>Total</i>
(1)	(5)	(6)	(7)
1. I/A (Juru Muda)	-	-	-
2. I/B (Juru Muda Tingkat I)	-	-	-
3. I/C (Juru)	1	-	1
4. I/D (Juru Tingkat I)	56	-	56
Golongan I/Range I	57	-	57
5. II/A (Pengatur Muda)	109	4	113
6. II/B (Pengatur Muda Tingkat I)	112	17	129
7. II/C (Pengatur)	348	333	681
8. II/D (Pengatur Tingkat I)	175	210	385
Golongan II/Range II	744	564	1 308
9. III/A (Penata Muda)	419	1139	1558
10. III/B (Penata Muda Tingkat I)	394	940	1334
11. III/C (Penata)	261	650	911
12. III/D (Penata Tingkat I)	379	715	1094
Golongan III/Range III	1 453	3 444	4 897
13. IV/A (Pembina)	482	638	1120
14. IV/B (Pembina Tingkat I)	274	491	765
15. IV/C (Pembina Utama Muda)	30	24	54
16. IV/D (Pembina Utama Madya)	4	5	9
17. IV/E (Pembina Utama)	1	-	1
Golongan IV/Range IV	791	1 158	1 949
19. PPPK	588	1 473	2 061
Golongan 5,7,9	588	1 473	2 061
Jumlah/Total	3 633	6 639	10 272

Tabel
Table 2.3.4**Tim Penggerak PKK dan Tingkat Kepengurusan Menurut Kecamatan, 2022**
PKK Team and Coordinators Level by Subdistrict, 2022

Kecamatan Subdistrict	Tim Penggerak Activator Team		Kepengurusan Management Handling	
	Tingkat Desa Village Level	Tingkat Kecamatan Subdistrict Level	Tingkat Desa Village Level	Tingkat Kecamatan Subdistrict Level
(1)	(2)	(3)	(4)	(5)
01 Prambanan	16	1	384	39
02 Gantiwarno	16	1	384	28
03 Wedi	19	1	456	27
04 Bayat	18	1	432	25
05 Cawas	20	1	480	22
06 Trucuk	18	1	432	36
07 Kalikotes	7	1	168	25
08 Kebonarum	7	1	168	26
09 Jogonalan	18	1	432	36
10 Manisrenggo	16	1	384	22
11 Karangnongko	14	1	336	34
12 Ngawen	13	1	312	24
13 Ceper	18	1	432	32
14 Pedan	14	1	336	25
15 Karangdowo	19	1	456	28
16 Juwiring	19	1	456	38
17 Wonosari	18	1	432	31
18 Delanggu	16	1	384	31
19 Polanharjo	18	1	432	25
20 Karanganyam	19	1	456	31
21 Tulung	18	1	432	25
22 Jatinom	18	1	432	25
23 Kemalang	13	1	312	28
24 Klaten Selatan	12	1	288	29
25 Klaten Tengah	9	1	216	27
26 Klaten Utara	8	1	192	29
Kabupaten Klaten	401	26	9 624	748

Sumber/Source: Sekretariat Tim Penggerak PKK Kabupaten Klaten/PKK Secretariat of Klaten Regency

2.4 KEUANGAN PEMERINTAH GOVERNMENT FINANCE

Tabel 2.4.1 Realisasi Pendapatan Pemerintah Kabupaten Klaten Menurut Jenis Pendapatan (ribu rupiah), 2018–2021
Actual Klaten Regency Government Revenues by Kind of Revenues (thousand rupiahs), 2018–2021

Jenis Pendapatan/Kind of Revenues	2018	2019
(1)	(2)	(3)
1. Pendapatan Asli Daerah (PAD)/Regional Revenue	373 770 434	311 648 401
1.1 Pajak Daerah/Regional Tax	115 301 500	125 444 617
1.2 Retribusi Daerah/Regional Retribution	13 285 654	17 296 913
1.3 Hasil Perusahaan Milik Daerah dan Pengelolaan Kekayaan Daerah yang Dipisahkan/Regional-Owned Company Revenue and Separated Management of Regional Wealth	16 800 999	12 988 398
1.4 Lain-lain PAD yang Sah/Other Regional Revenue	228 382 281	155 918 473
2. Dana Perimbangan/Balance Funds	1 662 130 955	1 666 073 638
2.1 Bagi Hasil Pajak/Tax Sharing Revenue	46 855 792	30 954 237
2.2 Bagi Hasil Bukan Pajak/Sumber Daya Alam/Non-Tax Sharing Revenue/Natural Resources	1 377 798	1 275 750
2.3 Dana Alokasi Umum/General Allocation Fund	1 237 967 327	1 282 250 122
2.4 Dana Alokasi Khusus/Special Allocation Fund	375 930 038	351 593 529
3. Lain-lain Pendapatan yang Sah/Other Revenue	509 530 790	711 631 214
3.1 Pendapatan Hibah/Grant	22,157,277,976.00	116,297,857,513
3.2 Dana Darurat/Emergency Fund
3.3 Dana Bagi Hasil Pajak dari Provinsi dan Pemerintah Daerah Lainnya/Tax Sharing Revenue from Provincial and Other Regional Governments
3.4 Dana Penyesuaian dan Otonomi Daerah/Regional Adjustment and Autonomy Fund
3.5 Bantuan Keuangan dari Provinsi atau Pemerintah Daerah Lainnya/Financial Assistance from Provincial or Other Regional Governments
3.6 Lainnya/Others
Pembiayaan Daerah/Regional Financing	455 685 506	395 412 482
Jumlah/Total	3 001 117 685	3 084 765 735

Lanjutan Tabel/Continued Table 2.4.1

Jenis Pendapatan/Kind of Revenues	2020	2021
(1)	(4)	(5)
1. Pendapatan Asli Daerah (PAD)/Regional Revenue	329 693 262	315 304 009
1.1 Pajak Daerah/Regional Tax	116 132 536	126 672 231
1.2 Retribusi Daerah/Regional Retribution	14 760 621	14 405 348
1.3 Hasil Perusahaan Milik Daerah dan Pengelolaan Kekayaan Daerah yang Dipisahkan/Regional-Owned Company Revenue and Separated Management of Regional Wealth	17 577 664	16 409 075
1.4 Lain-lain PAD yang Sah/Other Regional Revenue	181 492 440	157 817 354
2. Dana Perimbangan/Balance Funds	1 516 494 102	...
2.1 Bagi Hasil Pajak/Tax Sharing Revenue	40 197 246	...
2.2 Bagi Hasil Bukan Pajak/Sumber Daya Alam/Non-Tax Sharing Revenue/Natural Resources	1 781 143	...
2.3 Dana Alokasi Umum/General Allocation Fund	1 167 212 792	...
2.4 Dana Alokasi Khusus/Special Allocation Fund	307 302 920	...
3. Lain-lain Pendapatan yang Sah/Other Revenue	731 678 472	123 616 247
3.1 Pendapatan Hibah/Grant	115 170 740 000	15 627 000
3.2 Dana Darurat/Emergency Fund
3.3 Dana Bagi Hasil Pajak dari Provinsi dan Pemerintah Daerah Lainnya/Tax Sharing Revenue from Provincial and Other Regional Governments
3.4 Dana Penyesuaian dan Otonomi Daerah/Regional Adjustment and Autonomy Fund
3.5 Bantuan Keuangan dari Provinsi atau Pemerintah Daerah Lainnya/Financial Assistance from Provincial or Other Regional Governments
3.6 Lainnya/Others
Pembiayaan Daerah/Regional Financing	408 687 702	440 589 680
Jumlah/Total	2 986 823 538	2 570 037 777

Sumber/Source: Badan Pengelolaan Keuangan, Pendapatan dan Aset Daerah Kabupaten Klaten/Regional Financial Management Agency, Income and Assets of Klaten Regency

Tabel
Table 2.4.2**Realisasi Belanja Pemerintah Kabupaten Klaten Menurut Jenis Belanja (ribu rupiah), 2018–2021**
Actual Klaten Regency Government Expenditures by Kind of Expenditures (thousand rupiahs), 2018–2021

Jenis Pendapatan <i>Kind of Revenues</i>	2018	2019
(1)	(2)	(3)
1. Belanja Tidak Langsung/<i>Indirect Expenditures</i>	1 954 442 601	1 816 935 737
1.1 Belanja Pegawai/ <i>Personnel Expenditures</i>	1 175 845 078	998 225 473
1.2 Belanja Bunga/ <i>Interest Expenditures</i>	-	-
1.3 Belanja Subsidi/ <i>Subsidies Expenditures</i>	0.00	122 478
1.4 Belanja Hibah/ <i>Grant Expenditures</i>	55 105 525	49 234 334
1.5 Belanja Bantuan Sosial/ <i>Social Aid Expenditures</i>	2 387 700	4 891 750
1.6 Belanja Bagi Hasil/ <i>Sharing Fund Expenditure</i>	18 529 370	14 346 948
1.7 Belanja Bantuan Keuangan/ <i>Financial Aids Expenditures</i>	697 771 928	750 114 754
1.8 Belanja Tidak Terduga/ <i>Unpredicted Expenditures</i>	4 803 000	-
2. Belanja Langsung/<i>Direct Expenditures</i>	1 018 676 084	865 420 997
2.1 Belanja Pegawai/ <i>Personnel Expenditures</i>	84 875 127	91 726 101
2.2 Belanja Barang dan Jasa/ <i>Goods and Services Expenditures</i>	466 421 285	465 549 492
2.3 Belanja Modal/ <i>Capital Expenditure</i>	467 379 672	308 145 404
3. Pembiayaan Daerah/<i>Regional Financing</i>	27 999 000	402 409 001
Jumlah/<i>Total</i>	3 001 117 685	3 084 765 735

Lanjutan Tabel/Continued Table 2.4.2

Jenis Pendapatan Kind of Revenues	2020	2021
(1)	(4)	(5)
1. Belanja Tidak Langsung/Indirect Expenditures	1 849 875 873	1 612 412 988
1.1 Belanja Pegawai/Personnel Expenditures	931 415 681	1 006 278 863
1.2 Belanja Bunga/Interest Expenditures	-	-
1.3 Belanja Subsidi/Subsidies Expenditures	1 988 515	1 940 554
1.4 Belanja Hibah/Grant Expenditures	97 547 602	28 410 769
1.5 Belanja Bantuan Sosial/Social Aid Expenditures	3 511 725	5 540 865
1.6 Belanja Bagi Hasil/Sharing Fund Expenditure	13 255 264	16 428 812
1.7 Belanja Bantuan Keuangan/Financial Aids Expenditures	711 566 332	656 339 646
1.8 Belanja Tidak Terduga/Unpredicted Expenditures	90 590 754	18 618 661
2. Belanja Langsung/Direct Expenditures	695 288 622	1 766 127 572
2.1 Belanja Pegawai/Personnel Expenditures	114 604 642	1 006 278 863
2.2 Belanja Barang dan Jasa/Goods and Services Expenditures	423 557 260	570 241 936
2.3 Belanja Modal/Capital Expenditure	157 126 720	189 606 772
3. Pembiayaan Daerah/Regional Financing	1 000 000	8 500 000
Jumlah/Total	2 546 164 495	2 493 406 881

Sumber/Source: Badan Pengelolaan Keuangan, Pendapatan dan Aset Daerah Kabupaten Klaten/Regional Financial Management Agency, Income and Assets of Klaten Regency/Klaten Regency



BAB 3. PENDUDUK DAN KETENAGAKERJAAN

CHAPTER 3. POPULATION AND EMPLOYMENT



2022

1,276
juta jiwa

Jumlah penduduk Kabupaten Klaten sebanyak **1,276 juta jiwa**. Kecamatan Trucuk memiliki jumlah penduduk tertinggi, yaitu sebesar 6,13% dari keseluruhan penduduk klaten. Jumlah **pengangguran terbuka** sebanyak **28,1 ribu jiwa**.

28,1
ribu jiwa

*The total population of Klaten Regency is **1.276 million** people. Trucuk Subdistrict has the highest population, at 6.13% of the total population in Klaten. **The number of open unemployed is 28.1 thousand people.***



PENJELASAN TEKNIS

TECHNICAL NOTES

- | | |
|--|---|
| <p>1. Salah satu sumber data kependudukan adalah sensus penduduk yang dilaksanakan setiap sepuluh tahun sekali. Sensus penduduk telah dilaksanakan sebanyak tujuh kali sejak Indonesia merdeka, yaitu tahun 1961, 1971, 1980, 1990, 2000, 2010, dan 2020.</p> | <p>1. <i>One of the sources of demographic data is population census, which is conducted every ten years. Population Census has been conducted seven times since Indonesia's independence: 1961, 1971, 1980, 1990, 2000, 2010, and 2020.</i></p> |
| <p>2. Keenam sensus penduduk sebelumnya dilaksanakan dengan menggunakan metode tradisional, yaitu mencatat setiap penduduk dari rumah ke rumah. Pertama kalinya dalam sejarah sensus penduduk di Indonesia, Sensus Penduduk 2021 (SP2020) menggunakan metode kombinasi yaitu dengan memanfaatkan data Administrasi Kependudukan (Admindex) dari Direktorat Jenderal Kependudukan dan Pencatatan Sipil (Ditjen Dukcapil) Kementerian Dalam Negeri (Kemendagri) sebagai data dasar pelaksanaan SP2020. Hal ini dirancang dan dilaksanakan sebagai upaya untuk mewujudkan "SATU DATA KEPENDUDUKAN INDONESIA".</p> | <p>2. <i>The previous six population censuses were carried out using the traditional method, canvassing each person door-to-door. For the first time in the history of the population census in Indonesia, the 2021 Population Census (PC2020) used a combined method, that is utilizing Population Administration data managed by the Directorate General of Population and Civil Registration of the Ministry of Home Affairs as the basic data for the population census. This is designed and implemented as an effort to realize "ONE INDONESIAN POPULATION DATA".</i></p> |
| <p>3. SP2020 mencakup seluruh penduduk yang tinggal di wilayah teritorial Indonesia, mencakup Warga Negara Indonesia (WNI) dan Warga Negara Asing (WNA) yang telah menetap atau</p> | <p>3. <i>PC2020 covered all residents who live in Indonesia's territory, including Indonesian citizens (WNI) and foreign citizens (WNA) who have stayed or plan to stay in Indonesian territory for at least one</i></p> |

PENJELASAN TEKNIS

berencana menetap di wilayah Indonesia selama minimal satu tahun. WNI yang dicakup juga termasuk mereka yang berada di luar negeri, yaitu Anggota Korps Diplomatik Republik Indonesia beserta keluarganya di luar negeri dan Anggota TNI/POLRI beserta keluarganya yang sedang melakukan misi perdamaian di luar negeri.

4. Untuk tahun yang tidak dilaksanakan sensus penduduk, data kependudukan diperoleh dari hasil proyeksi penduduk. Proyeksi penduduk merupakan suatu perhitungan ilmiah yang didasarkan pada asumsi dari komponen-komponen perubahan penduduk, yaitu kelahiran, kematian, dan migrasi (migrasi internasional dan migrasi risen antar provinsi). Proyeksi penduduk interim 2021-2023 dihitung menggunakan data dasar penduduk hasil perapihan umur dari data Administrasi Kependudukan dan SP2020 dengan menggunakan asumsi Angka Kelahiran Total sejak tahun 2021 konstan 2, (sesuai Proyeksi Survei Penduduk antar Sensus (SUPAS) 2015-2045), Angka Kematian Bayi (AKB) meneruskan hasil Proyeksi SUPAS2015-2045, dan pola migrasi 2021 sama dengan pola migrasi hasil SUPAS

TECHNICAL NOTES

year. The Indonesian citizens who are covered also include those who are abroad, namely members of the Diplomatic Corps of the Republic of Indonesia and their families abroad and members of the TNI/POLRI and their families who are carrying out Peacekeeping Missions abroad.

4. *For the periods besides the census year, population projection is applied to estimate population for those years. The population projection is an estimation based on the demographic components, such as birth, death, and migration (international migration and recent migration). The interim population projection for 2021-2023 is calculated from the single age smoothed combined from Population Administration Data and the 2021 Population Census. It uses the assumption that the Total Fertility Rate (TFR) since 2021 is constant at 2.1 (according to the population projection of 2015-2045 Intercensal Population Survey (SUPAS)), Infant Mortality Rate (IMR) continues the results of the 2015-2045 SUPAS Projection, and the 2021 migration pattern is the same as the pattern of migration in SUPAS2015 results.*

PENJELASAN TEKNIS

TECHNICAL NOTES

2015.

- | | |
|---|---|
| <p>5. Dalam publikasi ini, data yang disajikan merupakan hasil SP2020 (September), dan hasil proyeksi penduduk interim 2021-2023 (pertengahan tahun/Juni)</p> | <p>5. <i>The data presented in this publication are the PC2020 results (September) and the result of interim population projection 2021-2023 (midyear/June).</i></p> |
| <p>6. Penduduk Indonesia adalah semua orang yang berdomisili di wilayah teritorial Indonesia, mencakup Warga Negara Indonesia (WNI) dan Warga Negara Asing (WNA) yang telah menetap selama satu tahun atau lebih atau berencana menetap di wilayah Indonesia selama minimal satu tahun. Pada sensus sebelumnya referensi waktu dalam konsep kependudukan adalah enam bulan. Perubahan ini didasari oleh UU No. 24 Tahun 2013 tentang Perubahan atas UU No. 23 Tahun 2006 tentang Administrasi Kependudukan pada Pasal 15.</p> | <p>6. <i>The population of Indonesia are all people who live in Indonesia's territory, including Indonesian citizens and foreign citizens who have lived for one year or more or plan to stay in Indonesia territory for at least one year. In the previous census the time reference in the population concept was six months. This change is based on Law no.24 of 2013 concerning Amendments to Law no. 23 of 2006 concerning Population Administration in Article 15.</i></p> |
| <p>7. Laju pertumbuhan penduduk per tahun adalah angka yang menunjukkan rata-rata tingkat pertambahan penduduk per tahun dalam jangka waktu tertentu. Angka ini dinyatakan sebagai persentase dari penduduk dasar. Metode penghitungan laju pertumbuhan penduduk yang digunakan oleh BPS adalah metode geometrik.</p> | <p>7. <i>Annual population growth rate is a number that shows the average rate of population growth per year in a certain period. This rate is a percentage of the basic population. The method used by Statistics Indonesia is the geometric method</i></p> |
| <p>8. (Tidak ada deskripsi dalam kolom ini)</p> | <p>8. <i>Population density is a measure of the distribution of the population</i></p> |

PENJELASAN TEKNIS

8. Kepadatan penduduk adalah ukuran persebaran penduduk yang menunjukkan jumlah penduduk untuk setiap kilometer persegi luas wilayah.
9. Rasio jenis kelamin adalah perbandingan antara jumlah penduduk laki-laki dan jumlah penduduk perempuan pada suatu daerah dan waktu tertentu, yang biasanya dinyatakan dalam banyaknya penduduk laki-laki per 100 perempuan.

TECHNICAL NOTES

- which shows the total population for each square kilometer of area.
9. 5. Sex ratio is the ratio between total malepopulation and female population in a certain area and at a certain time, which is usually stated in the number of male residents per 100 females.

ULASAN

Berdasarkan hasil Proyeksi Penduduk Interim 2020–2023 (Pertengahan tahun/Juni), jumlah penduduk Kabupaten Klaten sebanyak 1.275.850 jiwa, terdiri dari 634.985 jiwa laki-laki dan 640.865 jiwa perempuan.

Penduduk terbanyak berada pada kelompok umur 35-39 tahun, yaitu sebesar 97.082 jiwa, sedang penduduk dengan jumlah terkecil berada pada kelompok umur 70-74 tahun sebesar 36.965 jiwa.

Menurut hasil Survei Angkatan Kerja Nasional (SAKERNAS), pada Tahun 2022 sebanyak 623.119 jiwa merupakan penduduk yang bekerja, sedangkan pengangguran berjumlah 28.058 jiwa.

DESCRIPTION

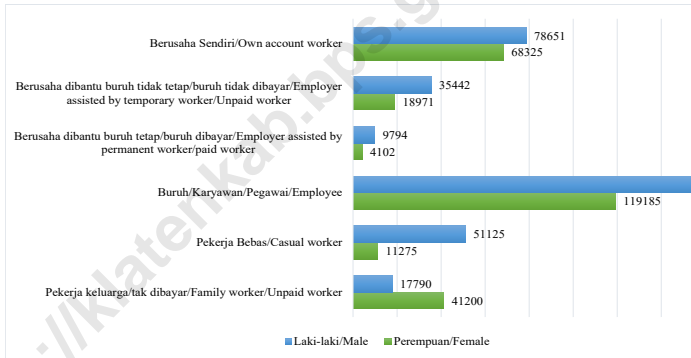
Based on the results of the Interim Population Projection 2020–2023 (Mid year/June), the total population of Klaten Regency is 1,275,850 people, consisting of 634,985 males and 640,865 females.

The largest population is in the 35-39 year age group, which is 97,082 people, while the smallest population is in the 70-74 year age group of 36,965 people.

According to the results of the National Labor Force Survey (SAKERNAS), in 2022 as many as 623,119 people are working residents, while the unemployed are 28,058 people.

Gambar 3.1
Figures

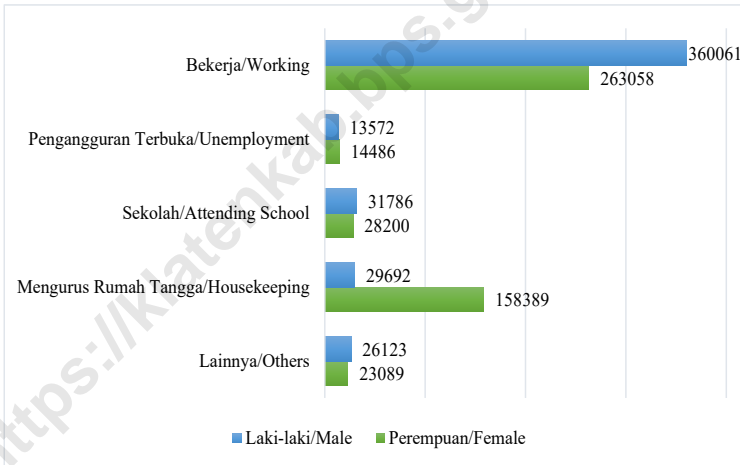
Penduduk Berumur 15 Tahun Ke Atas yang Bekerja Selama Seminggu yang Lalu Menurut Status Pekerjaan Utama dan Jenis Kelamin di Kabupaten Klaten, 2022
Population 15 Years of Age and Over who Worked During The Previous Week by Main Employment Status and Sex in Klaten Regency, 2022



Sumber/Source : BPS, Survei Angkatan Kerja Nasional (Sakernas) Agustus/BPS-Statistics Indonesia, August National Labor Force Survey

Gambar 3.2
Figures

Jumlah Penduduk Berumur 15 Tahun Keatas Menurut Jenis Kegiatan Selama Seminggu yang Lalu dan Jenis Kelamin di Kabupaten Klaten, 2022
Population Aged 15 Years and Over by Type of Activity During The Previous Week and Sex in Klaten Regency, 2022



Sumber / Source : BPS, Survei Angkatan Kerja Nasional (Sakernas) Agustus / BPS-Statistics Indonesia, August National Labor Force Survey

3.1 PENDUDUK POPULATION

Tabel
Table 3.1.1

Penduduk, Laju Pertumbuhan Penduduk, Distribusi Persentase Penduduk, Kepadatan Penduduk, Rasio Jenis Kelamin Penduduk Menurut Kecamatan di Kabupaten Klaten, 2021 dan 2022
Population, Population Growth Rate, Percentage Distribution of Population, Population Density, and Population Sex Ratio by Subdistrict in Klaten Regency, 2021 and 2022

Kecamatan Subdistrict	Penduduk Population		Laju Pertumbuhan Penduduk per Tahun Annual Population Growth Rate (%)	
	2021 ¹	2022 ²	2010-2020 ³	2020-2022 ⁴
(1)	(2)	(3)	(4)	(5)
01 Prambanan	52 970	53 424	1,25	0,90
02 Gantiwarno	38 398	38 707	1,20	0,84
03 Wedi	51 683	51 997	1,00	0,62
04 Bayat	61 755	62 410	1,45	1,13
05 Cawas	56 450	56 880	1,15	0,79
06 Trucuk	77 636	78 181	1,09	0,72
07 Kalikotes	37 348	37 699	1,33	1,00
08 Kebonarum	19 355	19 448	0,87	0,47
09 Jogonalan	60 030	60 519	1,20	0,85
10 Manisrenggo	43 546	43 913	1,23	0,88
11 Karangnongko	36 543	36 834	1,19	0,83
12 Ngawen	45 543	45 916	1,21	0,86
13 Ceper	64 615	65 016	1,01	0,63
14 Pedan	47 184	47 492	1,04	0,67
15 Karangdowo	42 741	43 029	1,06	0,69
16 Juwiring	57 933	58 183	0,82	0,41
17 Wonosari	62 316	62 604	0,85	0,45
18 Delanggu	41 037	41 090	0,52	0,07
19 Polanharjo	40 264	40 519	1,02	0,65
20 Karanganom	45 485	45 816	1,12	0,75
21 Tulung	52 293	52 814	1,39	1,06
22 Jatinom	59 333	59 799	1,18	0,82
23 Kemalang	38 813	39 135	1,22	0,87
24 Klaten Selatan	44 448	44 643	0,83	0,42
25 Klaten Tengah	40 297	40 229	0,22	-0,27
26 Klaten Utara	49 256	49 553	0,99	0,61
Kabupaten Klaten	1 267 272	1 275 850	1,06	2,90

Lanjutan Tabel/Continued Table 3.1.1

Kecamatan Subdistrict	Persentase Penduduk Percentage of Total Population		Kepadatan Penduduk (per km ²) ³ Population Density per sq.km	
	2021 ¹	2022 ²	2021 ¹	2022 ²
(1)	(6)	(7)	(8)	(9)
01 Prambanan	4,18	4,19	2 169,12	2 047,68
02 Gantiwarno	3,03	3,03	1 497,58	1 463,96
03 Wedi	4,08	4,08	2 119,89	1 980,08
04 Bayat	4,87	4,89	1 566,19	1 482,42
05 Cawas	4,45	4,46	1 637,66	1 582,64
06 Trucuk	6,13	6,13	2 296,24	2 253,70
07 Kalikotes	2,95	2,95	2 877,35	2 671,79
08 Kebonarum	1,53	1,52	2 001,55	1 866,41
09 Jogonalan	4,74	4,74	2 248,31	2 193,51
10 Manisrenggo	3,44	3,44	1 615,21	1 435,07
11 Karangnongko	2,88	2,89	1 366,60	1 249,03
12 Ngawen	3,59	3,60	2 680,58	2 488,67
13 Ceper	5,10	5,10	2 643,82	2 522,93
14 Pedan	3,72	3,72	2 461,35	2 374,60
15 Karangdowo	3,37	3,37	1 462,23	1 396,59
16 Juwiring	4,57	4,56	1 944,71	1 882,94
17 Wonosari	4,92	4,91	2 001,16	1 874,37
18 Delanggu	3,24	3,22	2 186,31	2 051,42
19 Polanharjo	3,18	3,18	1 688,93	1 606,62
20 Karanganom	3,59	3,59	1 890,48	1 788,29
21 Tulung	4,13	4,14	1 634,16	1 533,51
22 Jatinom	4,68	4,69	1 669,94	1 611,40
23 Kemalang	3,06	3,07	751,32	650,19
24 Klaten Selatan	3,51	3,50	3 080,25	2 958,45
25 Klaten Tengah	3,18	3,15	4 517,60	4 194,89
26 Klaten Utara	3,89	3,88	4 745,28	4 436,26
Kabupaten Klaten	100,00	100,00	1 933,11	1 946,20

Lanjutan Tabel/Continued Table 3.1.1

Kecamatan Subdistrict	Rasio Jenis Kelamin Population Sex Ratio	
	2021 ¹	2022 ²
(1)	(10)	(11)
01 Prambanan	98,19	98,02
02 Gantiwarno	99,56	99,56
03 Wedi	99,36	99,51
04 Bayat	99,77	99,88
05 Cawas	97,73	97,80
06 Trucuk	101,42	101,42
07 Kalikotes	100,50	100,56
08 Kebonarum	97,30	97,30
09 Jogonalan	99,76	99,65
10 Manisrenggo	98,14	98,13
11 Karangnongko	97,95	97,87
12 Ngawen	100,56	100,45
13 Ceper	100,05	99,94
14 Pedan	99,83	99,78
15 Karangdowo	97,82	97,74
16 Juwiring	99,56	99,64
17 Wonosari	99,15	99,16
18 Delanggu	99,36	99,43
19 Polanharjo	97,33	97,27
20 Karanganom	98,64	98,65
21 Tulung	99,54	99,52
22 Jatinom	100,52	100,51
23 Kemalang	99,04	98,81
24 Klaten Selatan	98,10	97,84
25 Klaten Tengah	96,45	96,39
26 Klaten Utara	97,52	97,27
Kabupaten Klaten	99,12	99,08

Catatan/Note: ¹Hasil Sensus Penduduk (SP) 2021 (September)/The Result of 2021 Population Census (September)

²Hasil Proyeksi Penduduk Interim 2021–2023 (Pertengahan tahun/Juni)/The result of Interim Population Projection 2021–2023 (mid year/June)

³Laju pertumbuhan penduduk dihitung berdasarkan penduduk tahun 2010 (Mei) dibandingkan dengan penduduk tahun 2021 (September)/ The growth rate refers to the change of the population in 2010 (May) to the population in 2021 (September)

⁴Laju pertumbuhan penduduk dihitung berdasarkan penduduk tahun 2022 (Juni) dibandingkan dengan penduduk tahun 2021 (September)/ The growth rate refers to the change of the population in 2022 (June) to the population in 2021 (September)

⁵Luas provinsi berdasarkan Peraturan Menteri Dalam Negeri Nomor 72 Tahun 2019 tanggal 25 Oktober 2019/Province area Based on Minister of Home Affairs Regulation Number 72/2019, October 25th, 2019

Sumber/Source: BPS dan Kementerian Dalam Negeri/BPS-Statistics Indonesia and Ministry of Home Affairs

Tabel
Table 3.1.2

Jumlah Penduduk Menurut Kelompok Umur dan Jenis Kelamin di Kabupaten Klaten, 2022
Population by Age Groups and Sex in Klaten Regency, 2022

Kelompok Umur <i>Age Groups</i>	Jenis Kelamin/Sex		
	Laki-Laki <i>Male</i>	Perempuan <i>Female</i>	Jumlah <i>Total</i>
(1)	(2)	(3)	(4)
0–4	43 866	41 435	85 301
5–9	43 236	41 285	84 521
10–14	46 779	44 705	91 484
15–19	47 989	44 213	92 202
20–24	45 107	42 457	87 564
25–29	44 955	43 386	88 341
30–34	45 813	45 538	91 351
35–39	49 309	47 773	97 082
40–44	48 881	47 644	96 525
45–49	46 405	46 659	93 064
50–54	43 609	45 580	89 189
55–59	37 874	41 633	79 507
60–64	31 476	34 839	66 315
65–69	24 935	28 575	53 510
70–74	16 620	20 345	36 965
75+	18 131	24 798	42 929
Kabupaten Klaten	634 985	640 865	1 275 850

Catatan/Note: Hasil Proyeksi Penduduk Interim 2021–2023 (Pertengahan tahun/Juni)/ *The result of Interim Population Projection 2021–2023 (mid year/June)*

Sumber/Source: BPS/BPS-Statistics Indonesia

Tabel 3.1.3 **Akta yang diterbitkan Berdasarkan Jenis dan Bulan di Kabupaten Klaten, 2022**
Table 3.1.3 **Certificate Published by Type and Month in Klaten Regency, 2022**

Bulan Month	Akta Kelahiran Birth Certificate	Akta Kematian Deed of Death	Akta Perceraian Divorce Certificate	Akta Perkawinan Marriage Certificate
(1)	(3)	(4)	(5)	(6)
Januari/January	1 713	1 501	4	41
Februari/February	1 318	1 099	3	44
Maret/March	1 669	1 724	6	37
April/April	858	1 072	1	7
Mei/May	1 266	825	0	0
Juni/June	1 896	1 230	3	38
Juli/July	1 942	1 289	4	65
Agustus/August	1 952	1 190	1	15
September/September	1 596	1 208	9	39
Oktober/October	1 630	1 216	4	37
November/November	1 462	1 194	4	33
Desember/December	1 537	1 399	4	27
Kabupaten Klaten	18 839	14 947	43	383

Sumber/Source: Dinas Kependudukan dan Pencatatan Sipil Kabupaten Klaten/Population Service and Civil Registration of Klaten Regency

Tabel
Table 3.1.4

Jumlah Nikah, Talak, Cerai dan Rujuk di Kabupaten Klaten, 2022
Number of Marriage, Talak, Divorce and Reconciliation in Klaten Regency, 2022

Kecamatan Subdistrict	Nikah Marriage	Talak	Cerai Divorce	Rujuk Reconciliation
(1)	(2)	(3)	(4)	(5)
01 Prambanan	291	-	-	-
02 Gantiwarno	221	15	44	-
03 Wedi	311	-	-	-
04 Bayat	400	-	-	-
05 Cawas	344	2	13	-
06 Trucuk	505	-	-	-
07 Kalikotes	242	-	-	-
08 Kebonarum	102	-	-	-
09 Jogonalan	302	9	14	-
10 Manisrenggo	250	-	-	-
11 Karangnongko	209	1	4	-
12 Ngawen	251	-	-	-
13 Ceper	375	13	54	-
14 Pedan	283	-	-	-
15 Karangdowo	254	15	57	-
16 Juwiring	404	23	55	-
17 Wonosari	406	-	-	-
18 Delanggu	293	-	-	-
19 Polanharjo	260	7	27	1
20 Karanganom	292	2	3	-
21 Tulung	345	31	55	-
22 Jatinom	353	-	-	-
23 Kemalang	230	-	-	-
24 Klaten Selatan	225	8	25	-
25 Klaten Tengah	277	-	-	-
26 Klaten Utara	356	5	7	28
Kabupaten Klaten	7 781	131	358	29

Sumber/Source: Kementerian Agama Kabupaten Klaten/Ministry of Religious Affairs of Klaten Regency

Tabel
Table 3.1.5**Data Perceraian Menurut Bulan di Kabupaten Klaten, 2022**
Divorce Data by Month in Klaten Regency, 2022

Bulan Month	Akta Perceraian ¹ Divorce Certificate	Cerai Talak ²	Cerai Gugat ²
(1)	(2)		
Januari/January	8	17	32
Februari/February	5	17	86
Maret/March	5	57	188
April/April	7	58	166
Mei/May	5	47	111
Juni/June	9	53	186
Juli/July	6	53	165
Agustus/August	6	58	147
September/September	4	36	112
Oktober/October	5	42	108
November/November	3	36	116
Desember/December	2	36	119
Kabupaten Klaten	65	510	1 536

Catatan/Note: ¹Data Pengadilan Negeri untuk penduduk non Muslim/District Court data is for non-Muslim residents

²Data Pengadilan Agama merupakan perceraian untuk penduduk muslim/Religious Court data is for divorcees for Muslim residents

Sumber/Source: Pengadilan Agama Kabupaten Klaten/Religious Courts of Klaten Regency
Pengadilan Negeri Kabupaten Klaten/District Courts of Klaten Regency

**3.2 KETENAGAKERJAAN
EMPLOYMENT**

Tabel 3.2.1 Jumlah Penduduk Berumur 15 Tahun Keatas Menurut Jenis Kegiatan Selama Seminggu yang Lalu dan Jenis Kelamin di Kabupaten Klaten, 2022
Population Aged 15 Years and Over by Type of Activity During The Previous Week and Sex in Klaten Regency, 2022

Kegiatan Utama <i>Main Activity</i>	Jenis Kelamin/Sex		
	Laki-Laki <i>Male</i>	Perempuan <i>Female</i>	Jumlah <i>Total</i>
(1)	(2)	(3)	(4)
I. Angkatan Kerja/<i>Economically Active</i>	373 633	277 544	651 177
1. Bekerja/ <i>Working</i>	360 061	263 058	623 119
2. Pengangguran Terbuka/ <i>Unemployment</i>	13 572	14 486	28 058
II. Bukan Angkatan Kerja/<i>Economically Inactive</i>	87 601	209 678	297 279
1. Sekolah/ <i>Attending School</i>	31 786	28 200	59 986
2. Mengurus Rumah Tangga/ <i>Housekeeping</i>	29 692	158 389	188 081
3. Lainnya/ <i>Others</i>	26 123	23 089	49 212
Jumlah/<i>Total</i>	461 234	487 222	948 456

Sumber/*Source*: BPS, Survei Angkatan Kerja Nasional (Sakernas) Agustus/BPS-Statistics Indonesia, August National Labor Force Survey

Tabel
Table 3.2.2

Penduduk Berumur 15 Tahun ke Atas Menurut Pendidikan Tertinggi yang Ditamatkan dan Jenis Kegiatan Selama Seminggu yang Lalu di Kabupaten Klaten, 2022
Population 15 Years of Age and Over by Educational Attainment and Type of Activity During the Previous Week in Klaten Regency, 2022

Pendidikan Tertinggi yang Ditamatkan ¹ <i>Educational Attainment¹</i>	Angkatan Kerja/ <i>Economically Active</i>			Persentase Bekerja terhadap Angkatan Kerja <i>Percentage of Working to Economically Active</i>
	Bekerja <i>Working</i>	Pengangguran ² <i>Unemployment²</i>	Jumlah Angkatan Kerja <i>Total of Economically Active</i>	
(1)	(2)	(3)	(4)	(5)
0	174 148	6 480	180 628	96,41
1	115 211	2 482	117 693	97,89
2	263 562	15 436	278 998	94,47
3	70 198	3 660	73 858	95,04
Jumlah/Total	623 119	28 058	651 177	95,69

Lanjutan Tabel/*Continued Table 3.2.2*

Pendidikan Tertinggi yang Ditamatkan ¹ Educational Attainment ¹	Bukan Angkatan Kerja Not Economically Active	Jumlah Total	Persentase Angkatan Kerja terhadap Penduduk Usia Kerja Percentage of Economically Active to Working Age Population
(1)	(6)	(7)	(8)
0	121 363	301 991	59,81
1	69 351	187 044	62,92
2	88 531	367 529	75,91
3	18 034	91 892	80,37
Jumlah/Total	297 279	948 456	68,66

Catatan/Note: ¹ 0. ≤ Sekolah Dasar (SD)/≤ *Primary School*
 1. Sekolah Menengah Pertama/*Junior High School*
 2. Sekolah Menengah Atas/*Senior High School*
 3. Perguruan Tinggi/*Collage*
² 1. Mencari pekerjaan/*Looking for work*
 2. Mempersiapkan usaha/*Establishing a new business/firm*
 3. Merasa tidak mungkin mendapat pekerjaan/*Hopeless of job*
 4. Sudah punya pekerjaan tetapi belum mulai bekerja/*Have a job in future start*

Sumber/Source: BPS, Survei Angkatan Kerja Nasional (Sakernas) Agustus/BPS-Statistics Indonesia, August National Labor Force Survey

Tabel
Table 3.2.3**Penduduk Berumur 15 Tahun Ke Atas yang Bekerja Selama Seminggu yang Lalu Menurut Status Pekerjaan Utama dan Jenis Kelamin di Kabupaten Klaten, 2022**
Population 15 Years of Age and Over who Worked During The Previous Week by Main Employment Status and Sex in Klaten Regency, 2022

Status Pekerjaan Utama Main Employment Status	Laki-Laki Male	Perempuan Female	Jumlah Total
(1)	(2)	(3)	(4)
Berusaha sendiri <i>Own account worker</i>	78 651	68 325	146 976
Berusaha dibantu buruh tidak tetap/buruh tidak dibayar <i>Employer assisted by temporary worker/unpaid worker</i>	35 442	18 971	54 413
Berusaha dibantu buruh tetap/buruh dibayar <i>Employer assisted by permanent worker/paid worker</i>	9 794	4 102	13 896
Buruh/Karyawan/Pegawai/ <i>Employee</i>	167 259	119 185	286 444
Pekerja bebas <i>Casual worker</i>	51 125	11 275	62 400
Pekerja keluarga/tak dibayar <i>Family worker/unpaid worker</i>	17 790	41 200	58 990
Jumlah/Total	360 061	263 058	623 119

Sumber/Source: BPS, Survei Angkatan Kerja Nasional (Sakernas) Agustus/BPS-Statistics Indonesia, August National Labor Force Survey

Tabel
Table 3.2.4

Pencari Kerja Menurut Bulan dan Jenis Kelamin di Kabupaten Klaten, 2022
Number of Registered Job by Applicant and Sex in Klaten Regency, 2022

Kecamatan Subdistrict	Laki-laki Male	Perempuan Female	Jumlah Total
(1)	(2)	(3)	(4)
Januari/January	303	260	563
Februari/February	155	205	360
Maret/March	216	380	596
April/April	76	99	175
Mei/May	437	541	978
Juni/June	665	766	1 431
Juli/July	295	488	783
Agustus/August	265	359	624
September/September	233	274	507
Oktober/October	208	259	467
November/November	221	240	461
Desember/December	123	237	360
Kabupaten Klaten	3 197	4 108	7 305

Sumber/Source: Dinas Perindustrian dan Tenaga Kerja Kabupaten Klaten/Industry and Workers Affairs of Klaten Regency

Tabel
Table 3.2.5**Pencari Kerja Terdaftar Menurut Kecamatan dan Jenis Kelamin di Kabupaten Klaten, 2022**
Number of Registered Job Applicants by Subdistrict and Sex in Klaten Regency, 2022

Kecamatan Subdistrict	Pencari Kerja Terdaftar Registered Job Applicants		
	Laki-Laki Male	Perempuan Female	Jumlah Total
(1)	(2)	(3)	(4)
01 Prambanan	35	58	93
02 Gantiwarno	101	75	176
03 Wedi	123	160	283
04 Bayat	209	217	426
05 Cawas	187	156	343
06 Trucuk	250	305	555
07 Kalikotes	93	119	212
08 Kebonarum	40	66	106
09 Jogonalan	126	154	280
10 Manisrenggo	36	41	77
11 Karangnongko	67	113	180
12 Ngawen	131	157	288
13 Ceper	189	327	516
14 Pedan	122	203	325
15 Karangdowo	90	104	194
16 Juwiring	107	158	265
17 Wonosari	95	96	191
18 Delanggu	113	151	264
19 Polanharjo	180	207	387
20 Karanganom	165	231	396
21 Tulung	302	337	639
22 Jatinom	197	268	465
23 Kemalang	31	51	82
24 Klaten Selatan	80	126	206
25 Klaten Tengah	57	110	167
26 Klaten Utara	71	118	189
Kabupaten Klaten	3 197	4 108	7 305

Sumber/Source: Dinas Perindustrian dan Tenaga Kerja Kabupaten Klaten/Industry and Workers Affairs of Klaten Regency



BAB 4. SOSIAL DAN KESEJAHTERAAN RAKYAT

CHAPTER 4. SOCIAL AND WELFARE



2022

Jumlah Fasilitas Kesehatan di Kabupaten Klaten tahun 2022 Number of Health Facilities in Klaten Regency in 2022

13

Rumah Sakit
Hospital

62

Poliklinik
Polyclinic

36

Puskesmas
Public health center

80

Puskesmas pembantu
Auxiliary public health center

119

Apotek
Pharmacy



PENJELASAN TEKNIS

1. Jenjang Pendidikan formal terdiri atas pendidikan dasar, pendidikan menengah, dan pendidikan tinggi. Jenis pendidikan yang diajarkan mencakup pendidikan umum, kejuruan akademik, profesi, vokasi, keagamaan, dan khusus.
2. Pendidikan dasar berbentuk Sekolah Dasar (SD) dan Madrasah Ibtidaiyah (MI) atau bentuk lain yang sederajat serta Sekolah Menengah Pertama (SMP) dan Madrasah Tsanawiyah (MTs) atau bentuk lain yang sederajat.
3. Pendidikan Menengah berbentuk Sekolah Menengah Atas (SMA), Madrasah Aliyah (MA), Sekolah Menengah Kejuruan (SMK), dan Madrasah Aliyah Kejuruan, atau bentuk lain yang sederajat.
4. Pendidikan Tinggi merupakan jenjang pendidikan setelah pendidikan menengah yang mencakup program pendidikan diploma, sarjana, magister, spesialis, dan doktor yang diselenggarakan oleh perguruan tinggi. Perguruan tinggi dapat berbentuk akademi, politeknik, sekolah tinggi, atau institut.
5. Rumah Sakit adalah tempat pemeriksaan dan perawatan kesehatan, biasanya berada di bawah pengawasan dokter/tenaga medis, yang melayani penderita yang sakit untuk berobat rawat jalan atau rawat inap. Undang-undang RI No. 44 Tahun 2009 tentang rumah sakit mengelompokkan rumah sakit berdasarkan jenis pelayanan yang

TECHNICAL NOTES

1. *The Formal Education Level consists of primary education, secondary education, and high education. The kind of education that taught consists of general education, vocational, academic, professional, religious, and specific education.*
2. *The primary education consists of Elementary School and Islamic Elementary School or other equivalent forms and Junior High School and MTs or other equivalent forms.*
3. *The Secondary Education consists of the senior high school, Madrassah Aliyah, Vocational Madrasah Aliyah, or other equivalent forms.*
4. *The tertiary Education consists of the education level after the secondary education that consists of diplomas, bachelor, master, specialist, and doctoral degrees that are held by the college. The universities can be academy, polytechnic, college, or institute*
5. *Hospital is a place for health check, usually controlled/supervised by doctors/medical personnel to serve the ill patients to get outpatient or inpatient treatment services. The law of the Republic of Indonesia Number 44 year 2009 concernin gabout hospital have been grouping hospital based on the type of service being given into:*

diberikan menjadi:

- Rumah Sakit Umum adalah rumah sakit yang memberikan pelayanan kesehatan pada semua bidang dan jenis penyakit.
- Rumah Sakit Khusus adalah rumah sakit yang memberikan pelayanan utama pada satu bidang atau satu jenis penyakit tertentu berdasarkan disiplin ilmu, golongan umur, organ, jenis penyakit, atau kekhususan lainnya.
- Rumah Sakit Bersalin adalah rumah sakit khusus untuk persalinan, dilengkapi pelayanan spesialis pemeriksaan kehamilan, persalinan, rawat inap, dan rawat jalan ibu dan anak yang berada di bawah pengawasan dokter spesialis kandungan.
- Rumah Bersalin adalah sarana pelayanan kesehatan dengan izin sebagai rumah bersalin, dilengkapi pelayanan pemeriksaan kehamilan, persalinan, serta pemeriksaan ibu dan anak yang berada di bawah pengawasan bidan senior.
- Poliklinik adalah sarana kesehatan yang dipakai untuk pelayanan berobat.
- *General Hospital is a hospital that provides health services in all areas and types of diseases.*
- *Special Hospital is a hospital that provides primary care in one area or one particular type of disease base on dicipline, age group, organ, type of disease, or other specificity.*
- *Maternity Hospital is a specialized hospital for childbirth, has specialist inspection service to pregnancy, childbirth, hospitalization, and outpatient for mothers and children that is under the supervision of an obstetrician.*
- *Maternity House is a health care facility with a license as a maternity house, equipped with prenatal care, childbirth, and examination of mothers and children which is under the supervision of a senior midwife.*
- *Polyclinic is a health facility in which to get outpatient services, usually under the control of doctor/medical personnel.*

ULASAN

Kabupaten Klaten, dibawah Kementrian Pendidikan dan Kebudayaan mempunyai 744 Sekolah Dasar, 117 Sekolah Menengah Pertama, 25 Sekolah Menengah Atas, dan 49 Sekolah Menengah Kejuruan.

Sedangkan dibawah naungan Kementrian Agama, Kabupaten Klaten mempunyai 363 RA, 87 Madrasah Ibtidaiyah, 24 Madrasah Tsanawiyah, dan 9 Madrasah Aliyah.

Dalam bidang kesehatan, tenaga kesehatan dibawah naungan Dinas Kesehatan Kabupaten Klaten terdiri dari 94 dokter, 40 dokter gigi, 246 perawat, 527 bidan, 71 tenaga kefarmasian, 89 tenaga kesehatan masyarakat, 45 tenaga kesehatan lingkungan, 64 tenaga gizi, dan 43 ahli teknologi laboratorium medik.

DESCRIPTION

Klaten Regency, under the Ministry of Education and Culture has 744 Elementary Schools, 117 Lower Secondary School, 25 Upper Secondary School, and 49 Vocational High Schools.

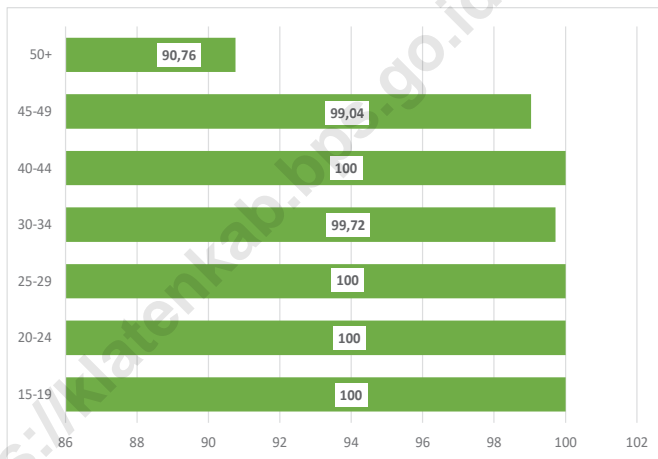
Meanwhile, under the auspices of the Ministry of Religious Affairs, Klaten Regency has 363 Raudatul Athfal, 87 Madrasah Ibtidaiyah, 24 Madrasah Tsanawiyah, and 9 Madrasah Aliyah.

In the health sector, health workers under Health Service of Klaten Regencye consist of 94 doctors, 40 dentists, 246 nurses, 527 midwives, 71 pharmaceutical workers, 89 public health workers, 45 environmental health workers, 64 nutrition workers, and 43 laboratory technology experts medical.

**Gambar
Figures**

4.1

Persentase Penduduk Berumur 15 Tahun ke Atas yang Melek Huruf Menurut Kelompok Umur di Kabupaten Klaten, 2022
Percentage of Literate People Aged 15 Years and Over by Age Group in Klaten Regency, 2022

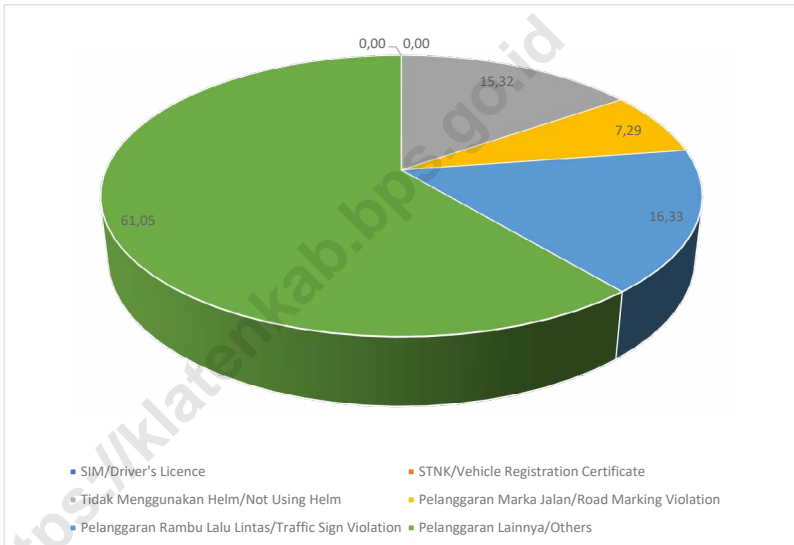


Sumber/Source : BPS, Survei Sosial Ekonomi Nasional (Susenas)/BPS-Statistics Indonesia, National Socioeconomic Survey

**Gambar
Figures**

4.2

**Persentase Pelanggaran Lalu Lintas Menurut Jenis Pelanggaran
di Kabupaten Klaten, 2022**
*Percentage of Traffic Violation by Kinds of Violation in Klaten
Regency, 2022*



Sumber/Source : Kepolisian Resor Kabupaten Klaten/Resort Police of Klaten Regency

4.1 PENDIDIKAN EDUCATION

Tabel 4.1.1 Jumlah Sekolah, Guru, dan Murid Taman Kanak-Kanak (TK) di Bawah Kementerian Pendidikan dan Kebudayaan Menurut Kecamatan di Kabupaten Klaten, 2021/2022 dan 2022/2022
Number of Schools, Teachers, and Pupils in Kindergarten Under The Ministry of Education and Culture by Subdistrict in Klaten Regency, 2021/2022 and 2022/2023

Kecamatan Subdistrict	Sekolah/Schools					
	Negeri/Public		Swasta/Private		Jumlah/Total	
	2021/2022	2022/2023	2021/2022	2022/2023	2021/2022	2022/2023
(1)	(2)	(3)	(4)	(5)	(6)	(7)
01 Prambanan	-	-	22	22	22	22
02 Gantiwarno	-	-	23	23	23	23
03 Wedi	-	-	26	27	26	27
04 Bayat	-	-	28	28	28	28
05 Cawas	-	-	27	26	27	26
06 Trucuk	-	-	43	46	43	46
07 Kalikotes	-	-	8	9	8	9
08 Kebonarum	-	-	10	10	10	10
09 Jogonalan	-	-	27	28	27	28
10 Manisrenggo	-	-	21	21	21	21
11 Karangnongko	-	-	14	14	14	14
12 Ngawen	1	1	6	6	7	7
13 Ceper	-	-	29	27	29	27
14 Pedan	-	-	19	20	19	20
15 Karangdowo	-	-	21	22	21	22
16 Juwiring	-	-	33	33	33	33
17 Wonosari	-	-	39	42	39	42
18 Delanggu	-	-	21	21	21	21
19 Polanharjo	-	-	25	26	25	26
20 Karanganom	-	-	31	29	31	29
21 Tulung	-	-	25	25	25	25
22 Jatinom	-	-	22	22	22	22
23 Kemalang	-	-	15	15	15	15
24 Klaten Selatan	-	-	17	19	17	19
25 Klaten Tengah	-	-	21	21	21	21
26 Klaten Utara	-	-	20	20	20	20
Kabupaten Klaten	1	1	593	602	594	603

Lanjutan Tabel/*Continued Table* 4.1.1

Kecamatan Subdistrict	Guru ¹ /Teachers ¹					
	Negeri/Public		Swasta/Private		Jumlah/Total	
	2021/2022	2022/2023	2021/2022	2022/2023	2021/2022	2022/2023
(1)	(8)	(9)	(10)	(11)	(12)	(13)
01 Prambanan	-	-	97	97	97	97
02 Gantiwarno	-	-	51	54	51	54
03 Wedi	-	-	88	94	88	94
04 Bayat	-	-	88	90	88	90
05 Cawas	-	-	78	77	78	77
06 Trucuk	-	-	123	130	123	130
07 Kalikotes	-	-	23	24	23	24
08 Kebonarum	-	-	35	33	35	33
09 Jogonalan	-	-	69	70	69	70
10 Manisrenggo	-	-	42	39	42	39
11 Karangnongko	-	-	28	25	28	25
12 Ngawen	10	12	33	33	43	45
13 Ceper	-	-	79	73	79	73
14 Pedan	-	-	64	63	64	63
15 Karangdowo	-	-	58	57	58	57
16 Juwiring	-	-	92	90	92	90
17 Wonosari	-	-	100	102	100	102
18 Delanggu	-	-	84	79	84	79
19 Polanharjo	-	-	45	57	45	57
20 Karanganom	-	-	78	71	78	71
21 Tulung	-	-	59	63	59	63
22 Jatinom	-	-	80	78	80	78
23 Kemalang	-	-	35	37	35	37
24 Klaten Selatan	-	-	58	60	58	60
25 Klaten Tengah	-	-	96	104	96	104
26 Klaten Utara	-	-	98	97	98	97
Kabupaten Klaten	10	12	1 781	1 797	1 791	1 809

Lanjutan Tabel/Continued Table 4.1.1

Kecamatan Subdistrict	Murid/Pupils					
	Negeri/Public		Swasta/Private		Jumlah/Total	
	2021/2022	2022/2023	2021/2022	2022/2023	2021/2022	2022/2023
(1)	(14)	(15)	(16)	(17)	(18)	(19)
01 Prambanan	-	-	1 065	1 153	1 065	1 153
02 Gantiwarno	-	-	512	523	512	523
03 Wedi	-	-	1 133	1 134	1 133	1 134
04 Bayat	-	-	987	1 026	987	1 026
05 Cawas	-	-	774	799	774	799
06 Trucuk	-	-	1 120	1 221	1 120	1 221
07 Kalikotes	-	-	201	301	201	301
08 Kebonarum	-	-	274	237	274	237
09 Jogonalan	-	-	679	786	679	786
10 Manisrenggo	-	-	512	495	512	495
11 Karangnongko	-	-	258	245	258	245
12 Ngawen	74	99	272	280	346	379
13 Ceper	-	-	722	747	722	747
14 Pedan	-	-	671	634	671	634
15 Karangdowo	-	-	385	440	385	440
16 Juwiring	-	-	928	954	928	954
17 Wonosari	-	-	994	1 109	994	1 109
18 Delanggu	-	-	821	887	821	887
19 Polanharjo	-	-	471	478	471	478
20 Karanganom	-	-	738	749	738	749
21 Tulung	-	-	578	671	578	671
22 Jatinom	-	-	767	784	767	784
23 Kemalang	-	-	499	454	499	454
24 Klaten Selatan	-	-	510	593	510	593
25 Klaten Tengah	-	-	948	1 069	948	1 069
26 Klaten Utara	-	-	944	918	944	918
Kabupaten Klaten	74	99	17 763	18 687	17 837	18 786

Catatan/Note: ¹ Jumlah guru termasuk kepala sekolah dan guru/The total of teachers including headmaster and teacher
 Sumber/Source: 2020/2021 - Kementerian Pendidikan dan Kebudayaan, data semester ganjil 2020/ Ministry of Educations and Culture, 2020 odd semester data
 2021/2022 - Kementerian Pendidikan, Kebudayaan, Riset, dan Teknologi, Sistem Data Pokok Pendidikan, data semester ganjil 2021/ Ministry of Education, Culture, Research, and Technology, Basic Education Data System, odd semester 2021

Tabel
Table 4.1.2**Jumlah Sekolah, Guru, dan Murid Raudatul Athfal (RA)
di Bawah Kementerian Agama Menurut Kecamatan di
Kabupaten Klaten, 2021/2022 dan 2022/2023**
**Number of Schools, Teachers, and Pupils in Raudatul Athfal
(RA) Under The Ministry of Religious Affairs by Subdistrict in
Klaten Regency, 2021/2022 and 2022/2023**

Kecamatan Subdistrict	Sekolah/Schools		Guru/Teachers		Murid/Pupils	
	2021/2022	2022/2023	2021/2022	2022/2023	2021/2022	2022/2023
(1)	(2)	(3)	(4)	(5)	(6)	(7)
01 Prambanan	9	9	36	35	485	517
02 Gantiwarno	4	4	10	9	169	189
03 Wedi	9	9	62	29	386	402
04 Bayat	11	11	52	51	537	636
05 Cawas	18	18	74	78	761	807
06 Trucuk	20	20	61	65	882	895
07 Kalikotes	13	12	45	43	587	610
08 Kebonarum	7	7	33	34	421	398
09 Jogonalan	13	13	52	50	556	549
10 Manisrenggo	10	11	52	51	655	685
11 Karangnongko	13	13	26	25	485	519
12 Ngawen	32	32	75	74	940	991
13 Ceper	24	25	88	74	1 017	1 088
14 Pedan	15	15	58	55	714	746
15 Karangdowo	12	13	5	38	527	560
16 Juwiring	15	15	55	52	669	716
17 Wonosari	9	9	37	37	506	543
18 Delanggu	11	11	43	43	511	565
19 Polanharjo	10	10	26	27	299	305
20 Karanganom	17	17	43	43	721	760
21 Tulung	18	17	54	48	607	625
22 Jatinom	22	22	70	61	983	1 115
23 Kemalang	5	5	21	21	373	382
24 Klaten Selatan	13	13	37	36	479	498
25 Klaten Tengah	15	15	67	67	679	830
26 Klaten Utara	17	17	57	51	629	624
Kabupaten Klaten	362	363	1 239	1 197	15 578	16 555

Catatan/Note: Seluruh Raudatul Athfal (RA) berstatus swasta/All Raudatul Athfal (RA) are private

Sumber/Source: Kementerian Agama Kabupaten Klaten/Ministry of Religious Affairs Klaten Regency

Tabel
Table 4.1.3

**Jumlah Sekolah, Guru, dan Murid Sekolah Dasar (SD)
di Bawah Kementerian Pendidikan dan Kebudayaan
Menurut Kecamatan di Kabupaten Klaten, 2021/2022 dan
2022/2023**

**Number of Schools, Teachers, and Pupils in Primary Schools
Under The Ministry of Education and Culture by Subdistrict
in Klaten Regency, 2021/2022 and 2022/2023**

Kecamatan Subdistrict	Sekolah/Schools					
	Negeri/Public		Swasta/Private		Jumlah/Total	
	2021/2022	2022/2023	2021/2022	2022/2023	2021/2022	2022/2023
(1)	(2)	(3)	(4)	(5)	(6)	(7)
01 Prambanan	27	27	3	3	30	30
02 Gantiwarno	23	23	3	3	26	26
03 Wedi	25	25	7	8	32	33
04 Bayat	33	33	4	4	37	37
05 Cawas	34	34	4	4	38	38
06 Trucuk	35	35	3	3	38	38
07 Kalikotes	21	21	-	-	21	21
08 Kebonarum	11	11	1	1	12	12
09 Jogonalan	26	26	2	2	28	28
10 Manisrenggo	27	27	3	3	30	30
11 Karangnongko	22	22	-	-	22	22
12 Ngawen	22	22	1	1	23	23
13 Ceper	30	30	4	4	34	34
14 Pedan	24	24	2	2	26	26
15 Karangdowo	24	24	2	2	26	26
16 Juwiring	30	30	5	5	35	35
17 Wonosari	34	34	3	3	37	37
18 Delanggu	24	24	6	6	30	30
19 Polanharjo	27	27	1	2	28	29
20 Karanganom	24	24	4	4	28	28
21 Tulung	29	29	1	1	30	30
22 Jatinom	33	33	3	3	36	36
23 Kemalang	23	23	-	-	23	23
24 Klaten Selatan	18	18	3	5	21	23
25 Klaten Tengah	20	20	10	10	30	30
26 Klaten Utara	14	14	5	5	19	19
Kabupaten Klaten	660	660	80	84	740	744

Lanjutan Tabel/Continued Table 4.1.3

Kecamatan Subdistrict	Guru ¹ /Teachers ¹					
	Negeri/Public		Swasta/Private		Jumlah/Total	
	2021/2022	2022/2023	2021/2022	2022/2023	2021/2022	2022/2023
(1)	(8)	(9)	(10)	(11)	(12)	(13)
01 Prambanan	194	206	37	32	231	238
02 Gantiwarno	172	189	38	35	210	224
03 Wedi	233	228	116	122	349	350
04 Bayat	284	284	51	54	335	338
05 Cawas	331	295	69	69	400	364
06 Trucuk	348	326	40	40	388	366
07 Kalikotes	183	175	-	-	183	175
08 Kebonarum	72	76	17	15	89	91
09 Jogonalan	230	226	23	27	253	253
10 Manisrenggo	160	179	11	17	171	196
11 Karangnongko	183	183	-	-	183	183
12 Ngawen	163	176	17	23	180	199
13 Ceper	251	242	35	43	286	285
14 Pedan	203	211	32	37	235	248
15 Karandowo	217	216	15	19	232	235
16 Juwiring	286	276	51	50	337	326
17 Wonosari	300	286	36	40	336	326
18 Delanggu	204	217	104	99	308	316
19 Polanharjo	201	202	13	20	214	222
20 Karanganom	193	180	39	40	232	220
21 Tulung	219	215	12	12	231	227
22 Jatinom	305	299	45	50	350	349
23 Kemalang	204	196	-	-	204	196
24 Klaten Selatan	154	154	22	36	176	190
25 Klaten Tengah	208	212	161	159	369	371
26 Klaten Utara	133	146	75	72	208	218
Kabupaten Klaten	5 631	5 595	1 059	1 111	6 690	6 706

Lanjutan Tabel/Continued Table 4.1.3

Kecamatan Subdistrict	Murid/Pupils					
	Negeri/Public		Swasta/Private		Jumlah/Total	
	2021/2022	2022/2023	2021/2022	2022/2023	2021/2022	2022/2023
(1)	(14)	(15)	(16)	(17)	(18)	(19)
01 Prambanan	3 070	2 970	678	728	3 748	3 698
02 Gantiwarno	2 252	2 216	703	600	2 955	2 816
03 Wedi	2 891	2 811	2 222	2 286	5 113	5 097
04 Bayat	2 891	2 813	1 042	1 052	3 933	3 865
05 Cawas	2 779	2 599	1 647	1 394	4 426	3 993
06 Trucuk	3 574	3 433	520	515	4 094	3 948
07 Kalikotes	2 089	2 016	-	-	2 089	2 016
08 Kebonarum	785	766	281	283	1 066	1 049
09 Jogonalan	3 405	3 251	554	554	3 959	3 805
10 Manisrenggo	2 698	2 598	217	266	2 915	2 864
11 Karangnongko	2 113	2 010	-	-	2 113	2 010
12 Ngawen	2 158	2 073	701	516	2 859	2 589
13 Ceper	3 064	2 903	617	609	3 681	3 512
14 Pedan	2 415	2 288	663	726	3 078	3 014
15 Karangdowo	1 870	1 742	280	310	2 150	2 052
16 Juwiring	2 925	2 799	677	653	3 602	3 452
17 Wonosari	3 798	3 580	607	635	4 405	4 215
18 Delanggu	2 661	2 477	1 761	1 777	4 422	4 254
19 Polanharjo	1 798	1 691	198	218	1 996	1 909
20 Karanganom	2 013	1 964	767	791	2 780	2 755
21 Tulung	2 179	2 033	340	334	2 519	2 367
22 Jatinom	3 923	3 763	1 026	1 040	4 949	4 803
23 Kemalang	2 738	2 644	-	-	2 738	2 644
24 Klaten Selatan	2 066	2 006	276	400	2 342	2 406
25 Klaten Tengah	3 341	3 208	2 974	2 879	6 315	6 087
26 Klaten Utara	2 386	2 260	1 598	1 583	3 984	3 843
Kabupaten Klaten	67 882	64 914	20 349	20 149	88 231	85 063

Catatan/Note: ¹ Jumlah guru termasuk kepala sekolah dan guru/The total of teachers including headmaster and teacher

Sumber/Sourse: Kementerian Pendidikan dan Kebudayaan, Data Semester Ganjil/Ministry of Educations and Culture, Odd Semester Data

Tabel
Table 4.1.4

Jumlah Sekolah, Guru, dan Murid Madrasah Ibtidaiyah (MI) di Bawah Kementerian Agama Menurut Kecamatan di Kabupaten Klaten, 2021/2022 dan 2022/2023
Number of Schools, Teachers, and Pupils in Madrasah Ibtidaiyah (MI) Under The Ministry of Religious Affairs by Subdistrict in Klaten Regency, 2021/2022 and 2022/2023

Kecamatan Subdistrict	Sekolah/Schools					
	Negeri/Public		Swasta/Private		Jumlah/Total	
	2021/2022	2022/2023	2021/2022	2022/2023	2021/2022	2022/2023
(1)	(2)	(3)	(4)	(5)	(6)	(7)
01 Prambanan	-	-	2	2	2	2
02 Gantiwarno	-	-	2	2	2	2
03 Wedi	-	-	-	-	-	-
04 Bayat	-	-	4	4	4	4
05 Cawas	-	-	1	1	1	1
06 Trucuk	-	-	9	9	9	9
07 Kalikotes	-	-	4	4	4	4
08 Kebonarum	-	-	2	2	2	2
09 Jogonalan	-	-	2	2	2	2
10 Manisrenggo	-	-	4	4	4	4
11 Karangnongko	-	-	2	3	2	3
12 Ngawen	-	-	6	6	6	6
13 Ceper	1	1	8	8	9	9
14 Pedan	-	-	3	3	3	3
15 Karangdowo	-	-	5	5	5	5
16 Juwiring	-	-	7	7	7	7
17 Wonosari	-	-	2	2	2	2
18 Delanggu	-	-	-	-	-	-
19 Polanharjo	1	1	5	5	6	6
20 Karanganom	1	1	4	4	5	5
21 Tulung	-	-	7	7	7	7
22 Jatinom	-	-	1	1	1	1
23 Kemalang	-	-	-	-	-	-
24 Klaten Selatan	-	-	-	-	-	-
25 Klaten Tengah	-	-	-	-	-	-
26 Klaten Utara	-	-	3	3	3	3
Kabupaten Klaten	3	3	83	84	86	87

Lanjutan Tabel/*Continued Table 4.1.4*

Kecamatan Subdistrict	Guru/Teachers					
	Negeri/Public		Swasta/Private		Jumlah/Total	
	2021/2022	2022/2023	2021/2022	2022/2023	2021/2022	2022/2023
(1)	(8)	(9)	(10)	(11)	(12)	(13)
01 Prambanan	-	-	34	38	34	38
02 Gantiwarno	-	-	10	12	10	12
03 Wedi	-	-	-	-	-	-
04 Bayat	-	-	49	51	49	51
05 Cawas	-	-	16	16	16	16
06 Trucuk	-	-	137	139	137	139
07 Kalikotes	-	-	68	70	68	70
08 Kebonarum	-	-	39	40	39	40
09 Jogonalan	-	-	36	35	36	35
10 Manisrenggo	-	-	65	70	65	70
11 Karangnongko	-	-	31	46	31	46
12 Ngawen	-	-	77	84	77	84
13 Cepher	24	23	98	99	122	122
14 Pedan	-	-	56	53	56	53
15 Karangdowo	-	-	55	52	55	52
16 Juwiring	-	-	82	83	82	83
17 Wonosari	-	-	21	19	21	19
18 Delanggu	-	-	-	-	-	-
19 Polanharjo	23	24	47	45	70	69
20 Karanganom	31	31	75	78	106	109
21 Tulung	-	-	98	109	98	109
22 Jatinom	-	-	23	20	23	20
23 Kemalang	-	-	-	-	-	-
24 Klaten Selatan	-	-	-	-	-	-
25 Klaten Tengah	-	-	-	-	-	-
26 Klaten Utara	-	-	61	64	61	64
Kabupaten Klaten	78	78	1 178	1 223	1 256	1 301

Lanjutan Tabel/*Continued Table 4.1.4*

Kecamatan Subdistrict	Murid/Pupils					
	Negeri/Public		Swasta/Private		Jumlah/Total	
	2021/2022	2022/2023	2021/2022	2022/2023	2021/2022	2022/2023
(1)	(14)	(15)	(16)	(17)	(18)	(19)
01 Prambanan	-	-	368	383	368	383
02 Gantiwarno	-	-	127	152	127	152
03 Wedi	-	-	-	-	-	-
04 Bayat	-	-	738	770	738	770
05 Cawas	-	-	262	290	262	290
06 Trucuk	-	-	2 072	2 146	2 072	2 146
07 Kalikotes	-	-	986	991	986	991
08 Kebonarum	-	-	708	757	708	757
09 Jogonalan	-	-	422	440	422	440
10 Manisrenggo	-	-	1 069	1 140	1 069	1 140
11 Karangnongko	-	-	519	648	519	648
12 Ngawen	-	-	1 263	1 317	1 263	1 317
13 Ceper	536	532	1 647	1 688	2 183	2 220
14 Pedan	-	-	798	801	798	801
15 Karangdowo	-	-	644	666	644	666
16 Juwiring	-	-	1 251	1 289	1 251	1 289
17 Wonosari	-	-	144	165	144	165
18 Delanggu	-	-	-	-	-	-
19 Polanharjo	329	360	599	608	928	968
20 Karanganom	570	551	1 057	1 105	1 627	1 656
21 Tulung	-	-	1 466	1 541	1 466	1 541
22 Jatinom	-	-	311	316	311	316
23 Kemalang	-	-	-	-	-	-
24 Klaten Selatan	-	-	-	-	-	-
25 Klaten Tengah	-	-	-	-	-	-
26 Klaten Utara	-	-	1 067	1 097	1 067	1 097
Kabupaten Klaten	1 435	1 443	17 518	18 310	18 953	19 753

Sumber/*Source*: Kementerian Agama Kabupaten Klaten/*Ministry of Religious Affairs Klaten Regency*

Tabel
Table 4.1.5

Jumlah Sekolah, Guru, dan Murid Sekolah Menengah Pertama (SMP) di Bawah Kementerian Pendidikan dan Kebudayaan Menurut Kecamatan di Kabupaten Klaten, 2021/2022 dan 2022/2023
Number of Schools, Teachers, and Pupils in Lower Secondary Schools Under The Ministry of Education and Culture by Subdistrict in Klaten Regency, 2021/2022 and 2022/2023

Kecamatan Subdistrict	Sekolah/Schools					
	Negeri/Public		Swasta/Private		Jumlah/Total	
	2021/2022	2022/2023	2021/2022	2022/2023	2021/2022	2022/2023
(1)	(2)	(3)	(4)	(5)	(6)	(7)
01 Prambanan	2	2	1	1	3	3
02 Gantiwarno	3	3	2	2	5	5
03 Wedi	2	2	4	4	6	6
04 Bayat	3	3	2	2	5	5
05 Cawas	3	3	4	4	7	7
06 Trucuk	3	3	3	3	6	6
07 Kalikotes	1	1	1	1	2	2
08 Kebonarum	1	1	-	-	1	1
09 Jogonalan	2	2	1	3	3	5
10 Manisrenggo	3	3	1	1	4	4
11 Karangnongko	2	2	1	-	3	2
12 Ngawen	1	1	3	3	4	4
13 Ceper	3	3	-	-	3	3
14 Pedan	3	3	1	2	4	5
15 Karangdowo	3	3	1	1	4	4
16 Juwiring	2	2	4	4	6	6
17 Wonosari	2	2	2	1	4	3
18 Delanggu	4	4	4	4	8	8
19 Polanharjo	3	3	-	-	3	3
20 Karanganom	4	4	2	2	6	6
21 Tulung	3	3	1	1	4	4
22 Jatinom	3	3	2	2	5	5
23 Kemalang	2	2	2	2	4	4
24 Klaten Selatan	2	2	2	2	4	4
25 Klaten Tengah	2	2	2	2	4	4
26 Klaten Utara	3	3	5	5	8	8
Kabupaten Klaten	65	65	51	52	116	117

Lanjutan Tabel/Continued Table 4.1.5

Kecamatan Subdistrict	Guru ¹ /Teachers ¹					
	Negeri/Public		Swasta/Private		Jumlah/Total	
	2021/2022	2022/2023	2021/2022	2022/2023	2021/2022	2022/2023
(1)	(8)	(9)	(10)	(11)	(12)	(13)
01 Prambanan	67	66	10	8	77	74
02 Gantiwarno	97	96	17	16	114	112
03 Wedi	76	80	43	34	119	114
04 Bayat	101	88	27	19	128	107
05 Cawas	91	84	36	37	127	121
06 Trucuk	92	95	27	22	119	117
07 Kalikotes	39	44	3	3	42	47
08 Kebonarum	34	41	-	-	34	41
09 Jogonalan	75	76	12	26	87	102
10 Manisrenggo	93	95	9	8	102	103
11 Karangnongko	62	63	2	-	64	63
12 Ngawen	35	42	43	34	78	76
13 Ceper	102	92	-	-	102	92
14 Pedan	108	106	3	14	111	120
15 Karangdowo	110	115	6	4	116	119
16 Juwiring	72	80	42	41	114	121
17 Wonosari	85	90	16	7	101	97
18 Delanggu	130	125	38	38	168	163
19 Polanharjo	79	72	-	-	79	72
20 Karanganom	104	120	19	20	123	140
21 Tulung	83	89	13	8	96	97
22 Jatinom	107	104	17	20	124	124
23 Kemalang	63	69	17	16	80	85
24 Klaten Selatan	85	81	39	41	124	122
25 Klaten Tengah	80	79	30	28	110	107
26 Klaten Utara	142	133	87	88	229	221
Kabupaten Klaten	2 212	2 225	556	532	2 768	2 757

Lanjutan Tabel/Continued Table 4.1.5

Kecamatan Subdistrict	Murid/Pupils					
	Negeri/Public		Swasta/Private		Jumlah/Total	
	2021/2022	2022/2023	2021/2022	2022/2023	2021/2022	2022/2023
(1)	(14)	(15)	(16)	(17)	(18)	(19)
01 Prambanan	1 204	1 172	163	92	1 367	1 264
02 Gantiwarno	1 781	1 762	172	166	1 953	1 928
03 Wedi	1 534	1 517	570	515	2 104	2 032
04 Bayat	1 527	1 425	452	391	1 979	1 816
05 Cawas	1 684	1 583	382	412	2 066	1 995
06 Trucuk	1 618	1 559	150	160	1 768	1 719
07 Kalikotes	856	850	49	43	905	893
08 Kebonarum	669	660	-	-	669	660
09 Jogonalan	1 366	1 354	173	307	1 539	1 661
10 Manisrenggo	1 942	1 916	24	30	1 966	1 946
11 Karangnongko	1 096	1 065	4	-	1 100	1 065
12 Ngawen	763	721	551	577	1 314	1 298
13 Ceper	1 693	1 588	-	-	1 693	1 588
14 Pedan	1 904	1 902	12	56	1 916	1 958
15 Karangdowo	2 003	1 997	16	12	2 019	2 009
16 Juwiring	1 396	1 345	413	470	1 809	1 815
17 Wonosari	1 461	1 449	37	31	1 498	1 480
18 Delanggu	2 264	2 102	302	298	2 566	2 400
19 Polanharjo	1 195	1 121	-	-	1 195	1 121
20 Karanganom	2 015	1 976	198	207	2 213	2 183
21 Tulung	1 674	1 536	515	641	2 189	2 177
22 Jatinom	1 938	1 877	292	288	2 230	2 165
23 Kemalang	1 146	1 148	35	22	1 181	1 170
24 Klaten Selatan	1 442	1 433	558	604	2 000	2 037
25 Klaten Tengah	1 531	1 529	447	404	1 978	1 933
26 Klaten Utara	2 425	2 389	1 474	1 453	3 899	3 842
Kabupaten Klaten	40 127	38 976	6 989	7 179	47 116	46 155

Sumber/Source: 2020/2021 - Kementerian Pendidikan dan Kebudayaan, Sistem Data Pokok Pendidikan, data semester ganjil/ Ministry of Educations and Culture, Basic Education Data System, odd semester
 2021/2022 - Kementerian Pendidikan, Kebudayaan, Riset, dan Teknologi, Sistem Data Pokok Pendidikan, data semester ganjil 2021/ Ministry of Education, Culture, Research, and Technology, Basic Education Data System, odd semester 2021

Tabel
Table 4.1.6

Jumlah Sekolah, Guru, dan Murid Madrasah Tsanawiyah (MTs) di Bawah Kementerian Agama Menurut Kecamatan di Kabupaten Klaten, 2021/2022 dan 2022/2023
Number of Schools, Teachers, and Pupils in Madrasah Tsanawiyah (MTs) Under The Ministry of Religious Affairs by Subdistrict in Klaten Regency , 2021/2022 and 2022/2023

Kecamatan Subdistrict	Sekolah/Schools					
	Negeri/Public		Swasta/Private		Jumlah/Total	
	2021/2022	2022/2023	2021/2022	2022/2023	2021/2022	2022/2023
(1)	(2)	(3)	(4)	(5)	(6)	(7)
01 Prambanan	1	1	-	-	1	1
02 Gantiwarno	1	1	-	-	1	1
03 Wedi	-	-	1	1	1	1
04 Bayat	-	-	1	1	1	1
05 Cawas	1	1	-	-	1	1
06 Trucuk	-	-	2	2	2	2
07 Kalikotes	-	-	-	1	-	1
08 Kebonarum	-	-	-	-	-	-
09 Jogonalan	-	-	-	-	-	-
10 Manisrenggo	-	-	-	1	-	1
11 Karangnongko	-	-	1	1	1	1
12 Ngawen	-	-	-	-	-	-
13 Ceper	-	-	2	2	2	2
14 Pedan	1	1	-	-	1	1
15 Karangdowo	1	1	-	-	1	1
16 Juwiring	-	-	1	1	1	1
17 Wonosari	-	-	1	1	1	1
18 Delanggu	-	-	-	-	-	-
19 Polanharjo	-	-	-	-	-	-
20 Karanganom	-	-	1	1	1	1
21 Tulung	-	-	1	1	1	1
22 Jatinom	1	1	1	1	2	2
23 Kemalang	-	-	1	1	1	1
24 Klaten Selatan	-	-	-	-	-	-
25 Klaten Tengah	1	1	-	-	1	1
26 Klaten Utara	1	1	1	1	2	2
Kabupaten Klaten	8	8	14	16	22	24

Lanjutan Tabel/Continued Table 4.1.6

Kecamatan Subdistrict	Guru/Teachers					
	Negeri/Public		Swasta/Private		Jumlah/Total	
	2021/2022	2022/2023	2021/2022	2022/2023	2021/2022	2022/2023
(1)	(8)	(9)	(10)	(11)	(12)	(13)
01 Prambanan	63	68	-	-	63	68
02 Gantiwarno	47	50	-	-	47	50
03 Wedi	-	-	15	18	15	18
04 Bayat	-	-	9	9	9	9
05 Cawas	44	44	-	-	44	44
06 Trucuk	-	-	33	32	33	32
07 Kalikotes	-	-	-	4	-	4
08 Kebonarum	-	-	-	-	-	-
09 Jogonalan	-	-	-	-	-	-
10 Manisrenggo	-	-	-	2	-	2
11 Karangnongko	-	-	19	19	19	19
12 Ngawen	-	-	-	-	-	-
13 Ceper	-	-	33	35	33	35
14 Pedan	41	44	-	-	41	44
15 Karangdowo	17	19	-	-	17	19
16 Juwiring	-	-	14	11	14	11
17 Wonosari	-	-	29	41	29	41
18 Delanggu	-	-	-	-	-	-
19 Polanharjo	-	-	-	-	-	-
20 Karanganom	-	-	22	22	22	22
21 Tulung	-	-	17	18	17	18
22 Jatinom	59	70	11	11	70	81
23 Kemalang	-	-	28	23	28	23
24 Klaten Selatan	-	-	-	-	-	-
25 Klaten Tengah	119	121	-	-	119	121
26 Klaten Utara	102	105	23	23	125	128
Kabupaten Klaten	492	521	253	268	745	789

Lanjutan Tabel/*Continued Table 4.1.6*

Kecamatan Subdistrict	Murid/Pupils					
	Negeri/Public		Swasta/Private		Jumlah/Total	
	2021/2022	2022/2023	2021/2022	2022/2023	2021/2022	2022/2023
(1)	(14)	(15)	(16)	(17)	(18)	(19)
01 Prambanan	890	889	-	-	890	889
02 Gantiwarno	677	665	-	-	677	665
03 Wedi	-	-	143	127	143	127
04 Bayat	-	-	117	106	117	106
05 Cawas	528	611	-	-	528	611
06 Trucuk	-	-	347	414	347	414
07 Kalikotes	-	-	-	30	-	30
08 Kebonarum	-	-	-	-	-	-
09 Jogonalan	-	-	-	-	-	-
10 Manisrenggo	-	-	-	8	-	-
11 Karangnongko	-	-	201	190	201	190
12 Ngawen	-	-	-	-	-	-
13 Ceper	-	-	419	399	419	399
14 Pedan	511	502	-	-	511	502
15 Karangdowo	87	70	-	-	87	70
16 Juwiring	-	-	39	34	39	34
17 Wonosari	-	-	577	547	577	547
18 Delanggu	-	-	-	-	-	-
19 Polanharjo	-	-	-	-	-	-
20 Karanganom	-	-	321	295	321	295
21 Tulung	-	-	82	160	82	160
22 Jatinom	959	979	232	209	1 191	1 188
23 Kemalang	-	-	136	183	136	183
24 Klaten Selatan	-	-	-	-	-	-
25 Klaten Tengah	1 436	1 306	-	-	1 436	1 306
26 Klaten Utara	1 135	1 108	312	348	1 447	1 456
Kabupaten Klaten	6 223	6 130	2 926	3 050	9 149	9 142

Sumber/Source: Kementerian Agama Kabupaten Klaten/Ministry of Religious Affairs Klaten Regency

Tabel
Table 4.1.7

Jumlah Sekolah, Guru, dan Murid Sekolah Menengah Atas (SMA) di Bawah Kementerian Pendidikan dan Kebudayaan Menurut Kecamatan di Kabupaten Klaten, 2021/2022 dan 2022/2023

Number of Schools, Teachers, and Pupils in Upper Secondary Schools Under The Ministry of Education and Culture by Subdistrict in Klaten Regency, 2021/2022 and 2022/2023

Kecamatan Subdistrict	Sekolah/Schools					
	Negeri/Public		Swasta/Private		Jumlah/Total	
	2021/2022	2022/2023	2021/2022	2022/2023	2021/2022	2022/2023
(1)	(2)	(3)	(4)	(5)	(6)	(7)
01 Prambanan	1	1	-	-	1	1
02 Gantiwarno	-	-	1	1	1	1
03 Wedi	1	1	-	-	1	1
04 Bayat	1	1	-	-	1	1
05 Cawas	1	1	-	-	1	1
06 Trucuk	-	-	-	-	-	-
07 Kalikotes	-	-	-	-	-	-
08 Kebonarum	-	-	-	-	-	-
09 Jogonalan	1	1	-	-	1	1
10 Manisrenggo	-	-	-	-	-	-
11 Karangnongko	1	1	-	-	1	1
12 Ngawen	-	-	1	1	1	1
13 Ceper	1	1	-	-	1	1
14 Pedan	-	-	1	1	1	1
15 Karangdowo	1	1	-	-	1	1
16 Juwiring	-	-	1	1	1	1
17 Wonosari	1	1	-	-	1	1
18 Delanggu	-	-	1	1	1	1
19 Polanharjo	1	1	-	-	1	1
20 Karanganom	1	1	-	-	1	1
21 Tulung	-	-	-	-	-	-
22 Jatinom	1	1	-	-	1	1
23 Kemalang	-	-	-	-	-	-
24 Klaten Selatan	2	2	1	1	3	3
25 Klaten Tengah	-	-	-	-	-	-
26 Klaten Utara	1	1	4	4	5	5
Kabupaten Klaten	15	15	10	10	25	25

Lanjutan Tabel/Continued Table 4.1.7

Kecamatan Subdistrict	Guru ¹ /Teachers ¹					
	Negeri/Public		Swasta/Private		Jumlah/Total	
	2021/2022	2022/2023	2021/2022	2022/2023	2021/2022	2022/2023
(1)	(8)	(9)	(10)	(11)	(12)	(13)
01 Prambanan	47	56	-	-	47	56
02 Gantiwarno	-	-	10	12	10	12
03 Wedi	46	44	-	-	46	44
04 Bayat	26	28	-	-	26	28
05 Cawas	63	67	-	-	63	67
06 Trucuk	-	-	-	-	-	-
07 Kalikotes	-	-	-	-	-	-
08 Kebonarum	-	-	-	-	-	-
09 Jogonalan	48	45	-	-	48	45
10 Manisrenggo	-	-	-	-	-	-
11 Karangnongko	43	43	-	-	43	43
12 Ngawen	-	-	11	18	11	18
13 Ceper	41	41	-	-	41	41
14 Pedan	-	-	15	13	15	13
15 Karangdowo	59	60	-	-	59	60
16 Juwiring	-	-	4	4	4	4
17 Wonosari	55	56	-	-	55	56
18 Delanggu	-	-	12	11	12	11
19 Polanharjo	58	65	-	-	58	65
20 Karanganom	70	65	-	-	70	65
21 Tulung	-	-	-	-	-	-
22 Jatinom	50	53	-	-	50	53
23 Kemalang	-	-	-	-	-	-
24 Klaten Selatan	111	112	10	12	121	124
25 Klaten Tengah	-	-	-	-	-	-
26 Klaten Utara	55	57	78	83	133	140
Kabupaten Klaten	772	792	140	153	912	945

Lanjutan Tabel/Continued Table 4.1.7

Kecamatan Subdistrict	Murid/Pupils					
	Negeri/Public		Swasta/Private		Jumlah/Total	
	2021/2022	2022/2023	2021/2022	2022/2023	2021/2022	2022/2023
(1)	(14)	(15)	(16)	(17)	(18)	(19)
01 Prambanan	1 037	1 069	-	-	1 037	1 069
02 Gantiwarno	-	-	157	187	157	187
03 Wedi	710	715	-	-	710	715
04 Bayat	439	519	-	-	439	519
05 Cawas	1 175	1 171	-	-	1 175	1 171
06 Trucuk	-	-	-	-	-	-
07 Kalikotes	-	-	-	-	-	-
08 Kebonarum	-	-	-	-	-	-
09 Jogonalan	857	851	-	-	857	851
10 Manisrenggo	-	-	-	-	-	-
11 Karangnongko	1 011	1 100	-	-	1 011	1 100
12 Ngawen	-	-	186	212	186	212
13 Ceper	704	710	-	-	704	710
14 Pedan	-	-	46	43	46	43
15 Karangdowo	1 035	1 036	-	-	1 035	1 036
16 Juwiring	-	-	26	26	26	26
17 Wonosari	1 079	1 065	-	-	1 079	1 065
18 Delanggu	-	-	96	89	96	89
19 Polanharjo	1 071	1 073	-	-	1 071	1 073
20 Karanganom	1 178	1 179	-	-	1 178	1 179
21 Tulung	-	-	-	-	-	-
22 Jatinom	852	855	-	-	852	855
23 Kemalang	-	-	-	-	-	-
24 Klaten Selatan	2 191	2 151	42	43	2 233	2 194
25 Klaten Tengah	-	-	-	-	-	-
26 Klaten Utara	1 071	1 074	1 481	1 628	2 552	2 702
Kabupaten Klaten	14 410	14 568	2 034	2 228	16 444	16 796

Sumber/Source: 2020/2021 - Kementerian Pendidikan dan Kebudayaan, Sistem Data Pokok Pendidikan, data semester ganjil/ Ministry of Education and Culture, Basic Education Data System, odd semester
 2021/2022 - Kementerian Pendidikan, Kebudayaan, Riset, dan Teknologi, Sistem Data Pokok Pendidikan, data semester ganjil 2021/ Ministry of Education, Culture, Research, and Technology, Basic Education Data System, odd semester 2021

Tabel
Table 4.1.8

Jumlah Sekolah, Guru, dan Murid Sekolah Menengah Kejuruan (SMK) di Bawah Kementerian Pendidikan dan Kebudayaan Menurut Kecamatan di Kabupaten Klaten, 2021/2022 dan 2022/2023
Number of Schools, Teachers, and Pupils in Vocational High Schools Under The Ministry of Education and Culture by Subdistrict in Klaten Regency, 2021/2022 and 2022/2023

Kecamatan Subdistrict	Sekolah/Schools					
	Negeri/Public		Swasta/Private		Jumlah/Total	
	2021/2022	2022/2023	2021/2022	2022/2023	2021/2022	2022/2023
(1)	(2)	(3)	(4)	(5)	(6)	(7)
01 Prambanan	-	...	2	...	2	...
02 Gantiwarno	1	...	1	...	2	...
03 Wedi	-	...	1	...	1	...
04 Bayat	1	...	-	...	1	...
05 Cawas	-	...	2	...	2	...
06 Trucuk	1	...	-	...	1	...
07 Kalikotes	-	...	-	...	-	...
08 Kebonarum	-	...	-	...	-	...
09 Jogonalan	1	...	3	...	4	...
10 Manisrenggo	-	...	1	...	1	...
11 Karangnongko	-	...	-	...	-	...
12 Ngawen	1	...	-	...	1	...
13 Ceper	-	...	3	...	3	...
14 Pedan	1	...	3	...	4	...
15 Karangdowo	-	...	-	...	-	...
16 Juwiring	1	...	-	...	1	...
17 Wonosari	-	...	2	...	2	...
18 Delanggu	-	...	2	...	2	...
19 Polanharjo	-	...	-	...	-	...
20 Karanganom	-	...	-	...	-	...
21 Tulung	1	...	-	...	1	...
22 Jatinom	-	...	2	...	2	...
23 Kemalang	-	...	-	...	-	...
24 Klaten Selatan	1	...	3	...	4	...
25 Klaten Tengah	-	...	5	...	5	...
26 Klaten Utara	2	...	8	...	10	...
Kabupaten Klaten	11	...	38	...	49	...

Lanjutan Tabel/Continued Table 4.1.8

Kecamatan Subdistrict	Guru ¹ /Teachers ¹					
	Negeri/Public		Swasta/Private		Jumlah/Total	
	2021/2022	2022/2023	2021/2022	2022/2023	2021/2022	2022/2023
(1)	(8)	(9)	(10)	(11)	(12)	(13)
01 Prambanan	-	...	30	...	30	...
02 Gantiwarno	57	...	13	...	70	...
03 Wedi	-	...	14	...	14	...
04 Bayat	60	...	-	...	60	...
05 Cawas	-	...	38	...	38	...
06 Trucuk	111	...	-	...	111	...
07 Kalikotes	-	...	-	...	-	...
08 Kebonarum	-	...	-	...	-	...
09 Jogonalan	62	...	33	...	95	...
10 Manisrenggo	-	...	34	...	34	...
11 Karangnongko	-	...	-	...	-	...
12 Ngawen	114	...	-	...	114	...
13 Ceper	-	...	79	...	79	...
14 Pedan	63	...	84	...	147	...
15 Karangdowo	-	...	-	...	-	...
16 Juwiring	66	...	-	...	66	...
17 Wonosari	-	...	43	...	43	...
18 Delanggu	-	...	61	...	61	...
19 Polanharjo	-	...	-	...	-	...
20 Karanganom	-	...	-	...	-	...
21 Tulung	48	...	-	...	48	...
22 Jatinom	-	...	117	...	117	...
23 Kemalang	-	...	-	...	-	...
24 Klaten Selatan	72	...	75	...	147	...
25 Klaten Tengah	-	...	93	...	93	...
26 Klaten Utara	173	...	262	...	435	...
Kabupaten Klaten	826	...	976	...	1 802	...

Lanjutan Tabel/*Continued Table* 4.1.8

Kecamatan Subdistrict	Murid/Pupils					
	Negeri/Public		Swasta/Private		Jumlah/Total	
	2021/2022	2022/2023	2021/2022	2022/2023	2021/2022	2022/2023
(1)	(14)	(15)	(16)	(17)	(18)	(19)
01 Prambanan	-	...	395	...	395	...
02 Gantiwarno	965	...	363	...	1 328	...
03 Wedi	-	...	229	...	229	...
04 Bayat	1 141	...	-	...	1 141	...
05 Cawas	-	...	383	...	383	...
06 Trucuk	1 558	...	-	...	1 558	...
07 Kalikotes	-	...	-	...	-	...
08 Kebonarum	-	...	-	...	-	...
09 Jogonalan	1 171	...	307	...	1 478	...
10 Manisrenggo	-	...	630	...	630	...
11 Karangnongko	-	...	-	...	-	...
12 Ngawen	2 027	...	-	...	2 027	...
13 Ceper	-	...	1 660	...	1 660	...
14 Pedan	1 065	...	1 263	...	2 328	...
15 Karangdowo	-	...	-	...	-	...
16 Juwiring	1 047	...	-	...	1 047	...
17 Wonosari	-	...	692	...	692	...
18 Delanggu	-	...	918	...	918	...
19 Polanharjo	-	...	-	...	-	...
20 Karanganom	-	...	-	...	-	...
21 Tulung	1 102	...	-	...	1 102	...
22 Jatinom	-	...	1 903	...	1 903	...
23 Kemalang	-	...	-	...	-	...
24 Klaten Selatan	1 246	...	1 102	...	2 348	...
25 Klaten Tengah	-	...	784	...	784	...
26 Klaten Utara	2 852	...	4 464	...	7 316	...
Kabupaten Klaten	14 174	...	15 093	...	29 267	...

Sumber/Source: 2020/2021 - Kementerian Pendidikan dan Kebudayaan, Sistem Data Pokok Pendidikan, data semester ganjil/ Ministry of Educations and Culture, Basic Education Data System, odd semester

2021/2022 - Kementerian Pendidikan, Kebudayaan, Riset, dan Teknologi, Sistem Data Pokok Pendidikan, data semester ganjil 2021/ Ministry of Education, Culture, Research, and Technology, Basic Education Data System, odd semester 2021

Tabel
Table 4.1.9

Jumlah Sekolah, Guru, dan Murid Madrasah Aliyah (MA) di Bawah Kementerian Agama Menurut Kecamatan di Kabupaten Klaten, 2021/2022 dan 2022/2023
Number of Schools, Teachers, and Pupils in Madrasah Aliyah (MA) Under the Ministry of Religious Affairs by Subdistrict in Klaten Regency, 2021/2022 and 2022/2023

Kecamatan Subdistrict	Sekolah/Schools					
	Negeri/Public		Swasta/Private		Jumlah/Total	
	2021/2022	2022/2023	2021/2022	2022/2023	2021/2022	2022/2023
(1)	(2)	(3)	(4)	(5)	(6)	(7)
01 Prambanan	1	1	-	-	1	1
02 Gantiwarno	-	-	-	-	-	-
03 Wedi	-	-	-	-	-	-
04 Bayat	-	-	-	-	-	-
05 Cawas	-	-	-	-	-	-
06 Trucuk	-	-	-	-	-	-
07 Kalikotes	-	-	-	-	-	-
08 Kebonarum	-	-	-	-	-	-
09 Jogonalan	-	-	-	-	-	-
10 Manisrenggo	-	-	-	-	-	-
11 Karangnongko	-	-	-	-	-	-
12 Ngawen	-	-	-	-	-	-
13 Ceper	-	-	1	1	1	1
14 Pedan	-	-	-	-	-	-
15 Karangdowo	-	-	-	-	-	-
16 Juwiring	-	-	-	-	-	-
17 Wonosari	-	-	1	1	1	1
18 Delanggu	-	-	-	-	-	-
19 Polanharjo	-	-	-	-	-	-
20 Karanganom	-	-	1	1	1	1
21 Tulung	-	-	-	-	-	-
22 Jatinom	-	-	1	1	1	1
23 Kemalang	-	-	-	-	-	-
24 Klaten Selatan	-	-	-	-	-	-
25 Klaten Tengah	-	-	-	-	-	-
26 Klaten Utara	2	2	1	2	3	4
Kabupaten Klaten	3	3	5	6	8	9

Lanjutan Tabel/*Continued Table 4.1.9*

Kecamatan Subdistrict	Guru/Teachers					
	Negeri/Public		Swasta/Private		Jumlah/Total	
	2021/2022	2022/2023	2021/2022	2022/2023	2021/2022	2022/2023
(1)	(8)	(9)	(10)	(11)	(12)	(13)
01 Prambanan	38	37	-	-	38	37
02 Gantiwarno	-	-	-	-	-	-
03 Wedi	-	-	-	-	-	-
04 Bayat	-	-	-	-	-	-
05 Cawas	-	-	-	-	-	-
06 Trucuk	-	-	-	-	-	-
07 Kalikotes	-	-	-	-	-	-
08 Kebonarum	-	-	-	-	-	-
09 Jogonalan	-	-	-	-	-	-
10 Manisrenggo	-	-	-	-	-	-
11 Karangnongko	-	-	-	-	-	-
12 Ngawen	-	-	-	-	-	-
13 Cepher	-	-	30	26	30	26
14 Pedan	-	-	-	-	-	-
15 Karangdowo	-	-	-	-	-	-
16 Juwiring	-	-	-	-	-	-
17 Wonosari	-	-	31	33	31	33
18 Delanggu	-	-	-	-	-	-
19 Polanharjo	-	-	-	-	-	-
20 Karanganom	-	-	23	22	23	22
21 Tulung	-	-	-	-	-	-
22 Jatinom	-	-	5	6	5	6
23 Kemalang	-	-	-	-	-	-
24 Klaten Selatan	-	-	-	-	-	-
25 Klaten Tengah	-	-	-	-	-	-
26 Klaten Utara	122	118	23	36	145	36
Kabupaten Klaten	160	155	112	123	272	278

Lanjutan Tabel/Continued Table 4.1.9

Kecamatan Subdistrict	Murid/Pupils					
	Negeri/Public		Swasta/Private		Jumlah/Total	
	2021/2022	2022/2023	2021/2022	2022/2023	2021/2022	2022/2023
(1)	(14)	(15)	(16)	(17)	(18)	(19)
01 Prambanan	269	354	-	-	269	354
02 Gantiwarno	-	-	-	-	-	-
03 Wedi	-	-	-	-	-	-
04 Bayat	-	-	-	-	-	-
05 Cawas	-	-	-	-	-	-
06 Trucuk	-	-	-	-	-	-
07 Kalikotes	-	-	-	-	-	-
08 Kebonarum	-	-	-	-	-	-
09 Jogonalan	-	-	-	-	-	-
10 Manisrenggo	-	-	-	-	-	-
11 Karangnongko	-	-	-	-	-	-
12 Ngawen	-	-	-	-	-	-
13 Cepher	-	-	178	224	178	224
14 Pedan	-	-	-	-	-	-
15 Karangdowo	-	-	-	-	-	-
16 Juwiring	-	-	-	-	-	-
17 Wonosari	-	-	386	386	386	386
18 Delanggu	-	-	-	-	-	-
19 Polanharjo	-	-	-	-	-	-
20 Karanganom	-	-	177	166	177	166
21 Tulung	-	-	-	-	-	-
22 Jatinom	-	-	61	108	61	108
23 Kemalang	-	-	-	-	-	-
24 Klaten Selatan	-	-	-	-	-	-
25 Klaten Tengah	-	-	-	-	-	-
26 Klaten Utara	1 363	1 669	287	337	1 650	2 006
Kabupaten Klaten	1 625	2 023	1 089	1 221	2 721	3 244

Sumber/Source: Kementerian Agama Kabupaten Klaten/Ministry of Religious Affairs Klaten Regency

Tabel
Table 4.1.10

Jumlah Desa¹/Kelurahan yang Memiliki Fasilitas Sekolah Menurut Kecamatan dan Tingkat Pendidikan di Kabupaten Klaten, 2020–2022
Number of Villages¹/Kelurahan Having Educational Facilities by Subdistrict and Educational Level in Klaten Regency, 2020–2022

Kecamatan Subdistrict	SD Primary School		
	2019	2020	2021
(1)	(2)	(3)	(4)
01 Prambanan	16	16	16
02 Gantiwarno	16	16	16
03 Wedi	19	19	19
04 Bayat	18	18	18
05 Cawas	20	20	20
06 Trucuk	18	18	18
07 Kalikotes	7	7	7
08 Kebonarum	7	7	7
09 Jogonalan	18	18	17
10 Manisrenggo	16	16	16
11 Karangnongko	14	14	14
12 Ngawen	13	13	13
13 Ceper	18	18	18
14 Pedan	14	14	14
15 Karangdowo	19	19	19
16 Juwiring	19	19	19
17 Wonosari	18	18	18
18 Delanggu	16	16	16
19 Polanharjo	18	18	18
20 Karanganom	19	19	19
21 Tulung	18	18	16
22 Jatinom	18	17	17
23 Kemalang	13	13	13
24 Klaten Selatan	12	12	12
25 Klaten Tengah	9	9	9
26 Klaten Utara	7	7	7
Kabupaten Klaten	400	399	396

Lanjutan Tabel/Continued Table 4.1.10

Kecamatan Subdistrict	SMP Junior High School		
	2019	2020	2021
(1)	(5)	(6)	(7)
01 Prambanan	4	4	4
02 Gantiwarno	7	7	7
03 Wedi	5	5	6
04 Bayat	5	5	5
05 Cawas	6	6	6
06 Trucuk	6	7	7
07 Kalikotes	1	1	1
08 Kebonarum	1	1	1
09 Jogonalan	4	4	5
10 Manisrenggo	3	3	3
11 Karangnongko	4	4	3
12 Ngawen	5	6	5
13 Ceper	6	6	6
14 Pedan	3	3	3
15 Karangdowo	4	4	4
16 Juwiring	6	6	6
17 Wonosari	4	4	4
18 Delanggu	7	7	7
19 Polanharjo	3	3	3
20 Karanganom	8	8	7
21 Tulung	5	5	4
22 Jatinom	6	6	6
23 Kemalang	3	3	3
24 Klaten Selatan	3	3	3
25 Klaten Tengah	5	5	5
26 Klaten Utara	4	4	4
Kabupaten Klaten	118	120	118

Lanjutan Tabel/*Continued Table* 4.1.10

Kecamatan Subdistrict	SMA Senior High School		
	2019	2020	2021
(1)	(8)	(9)	(10)
01 Prambanan	1	1	1
02 Gantiwarno	2	1	1
03 Wedi	1	1	1
04 Bayat	3	3	3
05 Cawas	2	2	1
06 Trucuk	–	–	–
07 Kalikotes	–	–	–
08 Kebonarum	–	–	–
09 Jogonalan	1	1	1
10 Manisrenggo	1	–	1
11 Karangnongko	1	1	1
12 Ngawen	1	1	1
13 Ceper	4	3	3
14 Pedan	1	1	1
15 Karangdowo	1	1	1
16 Juwiring	1	1	1
17 Wonosari	2	2	2
18 Delanggu	1	1	1
19 Polanharjo	1	1	1
20 Karanganom	2	2	2
21 Tulung	–	–	–
22 Jatinom	1	1	1
23 Kemalang	–	–	–
24 Klaten Selatan	2	2	2
25 Klaten Tengah	2	–	–
26 Klaten Utara	5	5	5
Kabupaten Klaten	36	31	31

Lanjutan Tabel/*Continued Table 4.1.10*

Kecamatan Subdistrict	SMK Vocational School		
	2019	2020	2021
(1)	(11)	(12)	(13)
01 Prambanan	1	1	1
02 Gantiwarno	2	2	2
03 Wedi	–	–	–
04 Bayat	1	1	1
05 Cawas	2	2	1
06 Trucuk	1	1	1
07 Kalikotes	–	–	–
08 Kebonarum	–	–	–
09 Jogonalan	2	2	2
10 Manisrenggo	1	1	1
11 Karangnongko	–	–	–
12 Ngawen	1	1	1
13 Ceper	3	3	3
14 Pedan	4	4	5
15 Karangdowo	–	–	–
16 Juwiring	1	1	1
17 Wonosari	2	2	3
18 Delanggu	2	2	2
19 Polanharjo	–	–	–
20 Karanganom	–	–	–
21 Tulung	1	1	1
22 Jatinom	1	1	1
23 Kemalang	–	–	–
24 Klaten Selatan	2	2	2
25 Klaten Tengah	4	3	4
26 Klaten Utara	3	3	3
Kabupaten Klaten	34	33	35

Lanjutan Tabel/*Continued Table* 4.1.10

Kecamatan <i>Subdistrict</i>	Perguruan Tinggi <i>University</i>		
	2019	2020	2021
(1)	(14)	(15)	(16)
01 Prambanan	–	–	–
02 Gantiwarno	–	–	–
03 Wedi	–	–	–
04 Bayat	–	–	–
05 Cawas	–	–	–
06 Trucuk	–	–	–
07 Kalikotes	–	–	–
08 Kebonarum	1	1	1
09 Jogonalan	–	–	–
10 Manisrenggo	–	–	–
11 Karangnongko	–	–	–
12 Ngawen	–	–	–
13 Ceper	2	2	2
14 Pedan	–	–	–
15 Karangdowo	–	–	–
16 Juwiring	–	–	–
17 Wonosari	–	–	–
18 Delanggu	1	1	1
19 Polanharjo	–	–	–
20 Karanganom	–	–	–
21 Tulung	–	–	–
22 Jatinom	–	–	–
23 Kemalang	–	–	–
24 Klaten Selatan	1	1	1
25 Klaten Tengah	2	2	2
26 Klaten Utara	2	3	3
Kabupaten Klaten	9	10	10

Catatan/*Note*: ¹ Desa pada tabel ini termasuk Unit Permukiman Transmigrasi (UPT) yang masih dibina oleh kementerian terkait dan nagari di Provinsi Sumatera Barat/*Villages in this table include Transmigration Settlement Unit which is still fostered by the relevant ministries and the nagari in the Province of Sumatera Barat*

Sumber/*Source*: BPS, Pendataan Potensi Desa (Podes) / *BPS-Statistics Indonesia, Village Potential Data Collection*

Tabel
Table 4.1.11**Angka Partisipasi Murni (APM) dan Angka Partisipasi Kasar (APK) Menurut Jenjang Pendidikan di Kabupaten Klaten, 2021 dan 2022**
Net Participation Rates and Gross Participation Rates by Educational Level in Klaten Regency, 2021 and 2022

Jenjang Pendidikan Educational Level	Angka Partisipasi Murni (APM) Net Participation Rates		Angka Partisipasi Kasar (APK) Gross Participation Rates	
	2021	2022	2021	2022
(1)	(2)	(3)	(4)	(5)
SD/MI/Sederajat Primary School	97,95	95,55	102,17	103,03
SMP/MTs/ Sederajat Lower Secondary School	81,56	82,80	96,65	93,86
SMA/SMK/MA/Sederajat Upper Secondary School	73,04	69,53	106,85	106,46

Sumber/Source: BPS, Survei Sosial Ekonomi Nasional (Susenas)/BPS-Statistics Indonesia, National Socioeconomic Survey

Tabel
Table 4.1.12**Persentase Penduduk Berumur 15 Tahun ke Atas yang Melek Huruf Menurut Kelompok Umur di Kabupaten Klaten, 2021 dan 2022**
Percentage of Literate People Aged 15 Years and Over by Age Group in Klaten Regency, 2021 and 2022

Kelompok Umur <i>Age Group</i>	2021	2022
(1)	(2)	(3)
15–19	100,00	100,00
20–24	100,00	100,00
25–29	100,00	100,00
30–34	99,72	99,72
35–39	99,59	98,75
40–44	100,00	100,00
45–49	100,00	99,04
50+	87,41	90,76
15–24	100,00	100,00
15–44	99,88	99,73
15+	95,07	96,41
45+	89,82	92,44

Sumber/Source: BPS, Survei Sosial Ekonomi Nasional (Susenas)/BPS-Statistics Indonesia, National Socioeconomic Survey

Tabel
Table 4.1.13**Gugus Depan dan Sumber Didik Pramuka Menurut
Kecamatan di Kabupaten Klaten, 2022**
**Gugus Depan and Scout Education Resources by Subdistrict
in Klaten Regency, 2022**

Kecamatan Subdistrict	Sumber Didik/Education Resources				Majelis Pembimbing GUDEP
	Gugus Depan	Pembina Belum KMD	Pembina Lulus KMD	Pembina Lulus KML	
(1)	(2)	(3)	(4)	(5)	(6)
01 Prambanan	37	176	378	65	39
02 Gantiwarno	33	48	144	21	31
03 Wedi	39	-	160	-	41
04 Bayat	44	113	120	40	54
05 Cawas	41	167	125	83	62
06 Trucuk	44	176	197	20	221
07 Kalikotes	23	-	136	8	5
08 Kebonarum	13	-	32	32	13
09 Jogonalan	34	47	33	5	27
10 Manisrenggo	39	-	63	-	38
11 Karangnongko	31	4	68	15	31
12 Ngawen	29	75	137	36	29
13 Ceper	40	140	108	82	43
14 Pedan	39	99	113	17	31
15 Karangdowo	37	122	120	20	121
16 Juwiring	51	248	105	6	221
17 Wonosari	51	210	14	16	48
18 Delanggu	28	190	8	12	41
19 Polanharjo	34	47	27	24	34
20 Karanganom	40	39	178	10	40
21 Tulung	34	133	67	6	33
22 Jatinom	43	32	31	12	39
23 Kemalang	30	46	124	38	30
24 Klaten Selatan	35	41	47	28	71
25 Klaten Tengah	38	583	57	18	42
26 Klaten Utara	36	117	146	37	46
Kabupaten Klaten	943	2 853	2 738	651	1 431

Sumber/Source: Kwarcab Pramuka Kabupaten Klaten/Kwarcab Scout of Klaten Regency

Tabel
Table 4.1.14**Anak Didik Gerakan Pramuka Menurut Kecamatan di
Kabupaten Klaten, 2022**
Students Scout by Subdistrict in Klaten Regency, 2022

Kecamatan Subdistrict	Siaga	Penggalang	Penegak	Pandega	Jumlah Total
(1)	(2)	(3)	(4)	(5)	(6)
01 Prambanan	1 423	1 939	1 448	-	4 810
02 Gantiwarno	1 458	3 059	393	-	4 910
03 Wedi	3 606	3 989	499	-	8 094
04 Bayat	2 609	3 568	1 228	-	7 405
05 Cawas	1 412	2 942	1 182	-	5 536
06 Trucuk	3 350	3 625	1 531	-	8 506
07 Kalikotes	1 013	1 651	-	-	2 664
08 Kebonarum	644	930	-	-	1 574
09 Jogonalan	649	3 467	2 218	-	6 334
10 Manisrenggo	2 927	2 184	320	-	5 431
11 Karangnongko	1 921	2 189	728	-	4 838
12 Ngawen	1 421	1 451	534	-	3 406
13 Ceper	1 416	3 189	2 105	-	6 710
14 Pedan	2 366	3 321	2 362	-	8 049
15 Karangdowo	1 363	2 322	1 407	-	5 092
16 Juwiring	3 236	3 351	992	5	7 579
17 Wonosari	1 584	3 623	198	-	5 405
18 Delanggu	1 763	3 107	-	-	4 870
19 Polanharjo	867	1 668	246	-	2 781
20 Karanganom	1 301	3 298	1 264	-	5 863
21 Tulung	992	2 334	838	-	4 164
22 Jatinom	1 520	3 274	513	-	5 307
23 Kemalang	1 074	2 107	-	-	3 181
24 Klaten Selatan	993	2 665	3 639	-	7 297
25 Klaten Tengah	4 959	4 649	1 151	-	10 759
26 Klaten Utara	1 893	3 427	2 868	150	8 188
Kabupaten Klaten	47 760	73 329	27 664	155	148 753

Sumber/Source: Kwarcab Pramuka Kabupaten Klaten/Kwarcab Scout of Klaten Regency

4.2 KESEHATAN HEALTH

Tabel 4.2.1 **Jumlah Desa¹/Kelurahan Yang Memiliki Sarana Kesehatan Menurut Kecamatan di Kabupaten Klaten, 2020–2022**
Table 4.2.1 **Number of Villages¹/Kelurahan Having Health Facilities by Subdistrict in Klaten Regency, 2020–2022**

Kecamatan Subdistrict	Rumah Sakit Hospital		
	2019	2020	2021
(1)	(2)	(3)	(4)
01 Prambanan	–	–	–
02 Gantiwarno	–	–	–
03 Wedi	–	–	–
04 Bayat	–	–	–
05 Cawas	1	1	1
06 Trucuk	–	–	–
07 Kalikotes	–	–	–
08 Kebonarum	–	–	–
09 Jogonalan	–	–	1
10 Manisrenggo	–	–	–
11 Karangnongko	–	–	–
12 Ngawen	–	–	–
13 Ceper	–	–	–
14 Pedan	2	2	2
15 Karangdowo	–	–	–
16 Juwiring	–	–	–
17 Wonosari	–	–	–
18 Delanggu	1	1	1
19 Polanharjo	–	–	–
20 Karanganom	–	–	–
21 Tulung	–	–	–
22 Jatinom	1	1	1
23 Kemalang	–	–	–
24 Klaten Selatan	3	3	3
25 Klaten Tengah	1	1	2
26 Klaten Utara	2	2	2
Kabupaten Klaten	11	11	13

Lanjutan Tabel/*Continued Table* 4.2.1

Kecamatan <i>Subdistrict</i>	Rumah Sakit Bersalin <i>Maternity Hospital</i>		
	2019	2020	2021
(1)	(5)	(6)	(7)
01 Prambanan	-	-	-
02 Gantiwarno	-	-	-
03 Wedi	-	-	-
04 Bayat	-	-	-
05 Cawas	-	-	-
06 Trucuk	-	-	-
07 Kalikotes	-	-	-
08 Kebonarum	-	-	-
09 Jogonalan	-	-	-
10 Manisrenggo	-	-	-
11 Karangnongko	-	-	-
12 Ngawen	-	-	-
13 Ceper	-	-	-
14 Pedan	-	-	-
15 Karangdowo	-	-	-
16 Juwiring	-	-	-
17 Wonosari	-	-	-
18 Delanggu	-	-	-
19 Polanharjo	-	-	-
20 Karanganom	-	-	-
21 Tulung	-	-	-
22 Jatinom	-	-	-
23 Kemalang	-	-	-
24 Klaten Selatan	-	-	-
25 Klaten Tengah	-	-	-
26 Klaten Utara	-	-	-
Kabupaten Klaten	-	-	-

Lanjutan Tabel/Continued Table 4.2.1

Kecamatan Subdistrict	Poliklinik Polyclinic		
	2019	2020	2021
(1)	(8)	(9)	(10)
01 Prambanan	5	4	4
02 Gantiwarno	2	3	2
03 Wedi	2	4	2
04 Bayat	3	4	4
05 Cawas	2	3	3
06 Trucuk	6	4	5
07 Kalikotes	2	2	2
08 Kebonarum	–	1	–
09 Jogonalan	1	1	2
10 Manisrenggo	3	2	2
11 Karangnongko	–	–	–
12 Ngawen	2	2	1
13 Ceper	3	3	3
14 Pedan	4	3	1
15 Karangdowo	1	4	3
16 Juwiring	3	3	4
17 Wonosari	1	1	1
18 Delanggu	5	4	3
19 Polanharjo	7	5	3
20 Karanganom	1	1	1
21 Tulung	1	2	1
22 Jatinom	–	–	–
23 Kemalang	2	2	1
24 Klaten Selatan	7	4	3
25 Klaten Tengah	4	4	4
26 Klaten Utara	7	7	7
Kabupaten Klaten	74	73	62

Lanjutan Tabel/*Continued Table 4.2.1*

Kecamatan <i>Subdistrict</i>	Puskesmas <i>Public Health Center</i>		
	2019	2020	2021
(1)	(11)	(12)	(13)
01 Prambanan	2	3	3
02 Gantiwarno	1	1	1
03 Wedi	1	1	1
04 Bayat	1	1	1
05 Cawas	2	2	2
06 Trucuk	2	2	2
07 Kalikotes	1	1	1
08 Kebonarum	1	1	1
09 Jogonalan	2	2	2
10 Manisrenggo	1	1	1
11 Karangnongko	1	1	1
12 Ngawen	1	1	1
13 Ceper	2	2	2
14 Pedan	1	1	1
15 Karangdowo	1	1	1
16 Juwiring	1	1	1
17 Wonosari	2	2	2
18 Delanggu	1	1	1
19 Polanharjo	1	1	1
20 Karanganom	1	1	1
21 Tulung	2	2	3
22 Jatinom	2	2	2
23 Kemalang	1	1	1
24 Klaten Selatan	1	1	1
25 Klaten Tengah	1	1	1
26 Klaten Utara	1	1	1
Kabupaten Klaten	34	35	36

Lanjutan Tabel/Continued Table 4.2.1

Kecamatan Subdistrict	Puskesmas Pembantu Subsidiary of Public Health Center		
	2019	2020	2021
(1)	(14)	(15)	(16)
01 Prambanan	3	3	3
02 Gantiwarno	3	3	3
03 Wedi	3	3	3
04 Bayat	6	6	6
05 Cawas	4	3	3
06 Trucuk	4	5	4
07 Kalikotes	2	2	2
08 Kebonarum	1	1	1
09 Jogonalan	1	2	2
10 Manisrenggo	4	4	4
11 Karangnongko	3	3	3
12 Ngawen	3	4	4
13 Ceper	3	4	4
14 Pedan	4	4	4
15 Karangdowo	3	3	3
16 Juwiring	3	3	3
17 Wonosari	6	6	6
18 Delanggu	2	2	2
19 Polanharjo	4	4	4
20 Karanganom	5	5	5
21 Tulung	4	4	2
22 Jatinom	4	4	3
23 Kemalang	3	3	2
24 Klaten Selatan	3	3	3
25 Klaten Tengah	—	—	—
26 Klaten Utara	1	1	1
Kabupaten Klaten	82	85	80

Lanjutan Tabel/Continued Table 4.2.1

Kecamatan Subdistrict	Apotek/Pharmacy		
	2019	2020	2021
(1)	(17)	(18)	(19)
01 Prambanan	5	5	4
02 Gantiwarno	3	3	3
03 Wedi	7	7	7
04 Bayat	2	2	1
05 Cawas	9	9	8
06 Trucuk	10	12	9
07 Kalikotes	4	3	4
08 Kebonarum	3	3	3
09 Jogonalan	7	7	6
10 Manisrenggo	5	7	7
11 Karangnongko	2	2	2
12 Ngawen	2	2	2
13 Ceper	6	5	5
14 Pedan	5	5	6
15 Karangdowo	2	2	2
16 Juwiring	7	7	7
17 Wonosari	5	6	6
18 Delanggu	4	4	4
19 Polanharjo	2	2	2
20 Karanganom	6	5	4
21 Tulung	2	2	2
22 Jatinom	4	5	4
23 Kemalang	2	2	1
24 Klaten Selatan	10	8	7
25 Klaten Tengah	6	6	8
26 Klaten Utara	5	5	5
Kabupaten Klaten	125	126	119

Catatan/Note: ¹ Desa pada tabel ini termasuk Unit Permukiman Transmigrasi (UPT) yang masih dibina oleh kementerian terkait dan nagari di Provinsi Sumatera Barat/Villages in this table include Transmigration Settlement Unit which is still fostered by the relevant ministries and the nagari in the Province of Sumatera Barat

Sumber/Source: BPS, Pendataan Potensi Desa (Podes)/BPS-Statistics Indonesia, Village Potential Data Collecting

Tabel 4.2.2 Jumlah Tenaga Kesehatan Menurut Kecamatan di Kabupaten Klaten, 2022
Number of Health Human Resources by Subdistrict in Klaten Regency, 2022

Kecamatan Subdistrict	Dokter ¹ Doctor ¹	Dokter Gigi ² Dentist ²	Perawat Nurse	Bidan Midwife	Tenaga kefarmasian Pharmacist
(1)	(2)	(3)	(4)	(5)	(6)
01 Prambanan	5	3	16	28	4
02 Gantiwarno	4	1	9	21	2
03 Wedi	2	1	8	24	2
04 Bayat	8	1	15	28	2
05 Cawas	5	2	14	25	4
06 Trucuk	4	1	14	26	4
07 Kalikotes	2	1	5	10	2
08 Kebonarum	2	1	4	8	2
09 Jogonalan	7	2	9	27	4
10 Manisrenggo	4	2	16	24	3
11 Karangnongko	2	1	5	18	2
12 Ngawen	2	3	3	12	1
13 Ceper	5	3	9	20	4
14 Pedan	3	1	14	19	2
15 Karangdowo	4	1	16	23	4
16 Juwiring	3	1	13	27	3
17 Wonosari	5	1	13	25	4
18 Delanggu	3	1	13	21	2
19 Polanharjo	3	-	2	19	2
20 Karanganom	2	1	6	20	2
21 Tulung	4	2	9	21	4
22 Jatinom	5	3	13	24	4
23 Kemalang	3	1	8	23	2
24 Klaten Selatan	2	2	7	12	2
25 Klaten Tengah	2	3	3	11	2
26 Klaten Utara	3	1	2	11	2
Kabupaten Klaten	94	40	246	527	71

Lanjutan Tabel/Continued Table 4.2.2

Kecamatan Subdistrict	Tenaga Kesehatan Masyarakat Public Health worker	Tenaga Kesehatan Lingkungan Environmental Health Worker	Tenaga Gizi Nutritionist	Ahli Teknologi Laboratorium Medik Medical Laboratory Technician
(1)	(7)	(8)	(9)	(10)
01 Prambanan	5	2	2	3
02 Gantiwarno	2	2	3	1
03 Wedi	4	3	1	1
04 Bayat	2	1	2	2
05 Cawas	6	2	4	2
06 Trucuk	5	3	4	2
07 Kalikotes	3	-	3	1
08 Kebonarum	2	1	2	1
09 Jogonalan	6	3	5	4
10 Manisrenggo	1	1	2	2
11 Karangnongko	2	1	2	1
12 Ngawen	4	2	1	1
13 Ceper	5	1	3	2
14 Pedan	2	1	2	-
15 Karangdowo	3	1	2	1
16 Juwiring	3	2	2	2
17 Wonosari	4	2	3	3
18 Delanggu	2	1	2	2
19 Polanharjo	2	2	2	1
20 Karanganom	1	3	2	1
21 Tulung	5	3	4	2
22 Jatinom	6	3	4	2
23 Kemalang	3	2	2	2
24 Klaten Selatan	3	1	2	1
25 Klaten Tengah	2	1	1	2
26 Klaten Utara	6	1	2	1
Kabupaten Klaten	89	45	64	43

Catatan/Note: ¹Dokter dalam tabel ini termasuk dokter spesialis (selain spesialis gigi) dan dokter umum/Doctor in this table include medical specialist (exclude dentist specialist) and general practitioner

²Dokter gigi dalam tabel ini termasuk dokter spesialis gigi dan dokter gigi/Doctor in this table include dentist dan dentist specialist

Sumber/Source: Data Belum Masuk Dinas Kesehatan Kabupaten Klaten/Healthy Service of Klaten Regency

Tabel
Table 4.2.3**Jumlah Rumah Sakit Umum, Rumah Sakit Khusus,
Puskesmas, Klinik Pratama, dan Posyandu Menurut
Kecamatan di Kabupaten Klaten, 2021 dan 2022**
**Number of General Hospital, Specialized Hospital, Public
Health Center, Primary Clinic, and Integrated Health Post by
Subdistrict in Klaten Regency, 2021 and 2022**

Kecamatan Subdistrict	Rumah Sakit Umum General Hospital		Rumah Sakit Khusus Specialized Hospital	
	2021	2022	2021	2022
(1)	(2)	(3)	(4)	(5)
01 Prambanan	-	1	-	-
02 Gantiwarno	-	-	-	-
03 Wedi	-	-	-	-
04 Bayat	-	-	-	-
05 Cawas	1	1	-	-
06 Trucuk	-	-	-	-
07 Kalikotes	-	-	-	-
08 Kebonarum	-	-	-	-
09 Jogonalan	-	-	-	-
10 Manisrenggo	-	-	-	-
11 Karangnongko	-	-	-	-
12 Ngawen	-	-	-	-
13 Ceper	-	-	-	-
14 Pedan	2	2	-	-
15 Karangdowo	-	-	-	-
16 Juwiring	-	-	-	-
17 Wonosari	-	-	-	-
18 Delanggu	1	1	-	-
19 Polanharjo	-	-	-	-
20 Karanganom	-	-	-	-
21 Tulung	-	-	-	-
22 Jatinom	1	1	-	-
23 Kemalang	-	-	-	-
24 Klaten Selatan	2	2	1	1
25 Klaten Tengah	1	1	1	1
26 Klaten Utara	1	1	1	1
Kabupaten Klaten	9	10	3	3

Lanjutan Tabel/Continued Table 4.2.3

Kecamatan Subdistrict	Puskesmas ¹ Rawat Inap Public Health Center ¹ with Inpatient Care		Puskesmas ¹ Non Rawat Inap Public Health Center ¹ without Inpatient Care	
	2021	2022	2021	2022
(1)	(6)	(7)	(8)	(9)
01 Prambanan	1	1	1	1
02 Gantiwarno	1	1	-	-
03 Wedi	-	-	1	1
04 Bayat	1	1	-	-
05 Cawas	1	1	1	1
06 Trucuk	1	1	1	1
07 Kalikotes	-	-	1	1
08 Kebonarum	-	-	1	1
09 Jogonalan	1	1	1	1
10 Manisrenggo	1	1	-	-
11 Karangnongko	-	-	1	1
12 Ngawen	-	-	1	1
13 Ceper	-	-	2	2
14 Pedan	1	1	-	-
15 Karangdowo	1	1	-	-
16 Juwiring	1	1	-	-
17 Wonosari	1	1	1	1
18 Delanggu	1	1	-	-
19 Polanharjo	-	-	1	1
20 Karanganom	-	-	1	1
21 Tulung	1	1	1	1
22 Jatinom	1	1	1	1
23 Kemalang	1	1	-	-
24 Klaten Selatan	-	-	1	1
25 Klaten Tengah	-	-	1	1
26 Klaten Utara	-	-	1	1
Kabupaten Klaten	15	15	19	19

Lanjutan Tabel/Continued Table 4.2.3

Kecamatan Subdistrict	Klinik Pratama Primary Clinic		Posyandu Intregrated Health Post	
	2021	2022	2021	2022
(1)	(10)	(11)	(12)	(13)
01 Prambanan	3	5	67	68
02 Gantiwarno	2	2	95	95
03 Wedi	5	5	89	89
04 Bayat	3	3	104	104
05 Cawas	4	4	118	116
06 Trucuk	5	5	111	112
07 Kalikotes	2	1	59	75
08 Kebonarum	-	-	56	56
09 Jogonalan	1	1	103	103
10 Manisrenggo	2	3	84	84
11 Karangnongko	-	-	81	81
12 Ngawen	3	2	70	70
13 Ceper	2	2	93	94
14 Pedan	1	3	74	74
15 Karangdowo	3	3	92	92
16 Juwiring	3	4	108	110
17 Wonosari	-	-	100	101
18 Delanggu	1	3	89	89
19 Polanharjo	3	3	94	94
20 Karanganom	1	1	100	100
21 Tulung	1	1	99	101
22 Jatinom	1	2	98	98
23 Kemalang	-	-	69	69
24 Klaten Selatan	1	-	79	79
25 Klaten Tengah	5	5	75	75
26 Klaten Utara	4	6	60	60
Kabupaten Klaten	56	64	2 267	2 289

Catatan/Note: ¹ Puskesmas yang teregistrasi/Registered Public Health Center
 Sumber/Source: Dinas Kesehatan Kabupaten Klaten/Healthy Service of Klaten Regency

Tabel
Table 4.2.4**Pasangan Usia Subur (PUS) dan Pencapaian Akseptor
Keluarga Berencana Menurut Kecamatan di Kabupaten
Klaten, 2022**
*Couples of Childbearing Age Number of Family Planning
Acceptor by Subdistrict in Klaten Regency, 2022*

Kecamatan Subdistrict	PUS Couples of Childbearing Age	Pencapaian Akseptor KB Number of Acceptor		
		Baru/New	Aktif/Active	%Peserta KB Aktif/Current User
(1)	(2)	(3)	(4)	(5)
01 Prambanan	7898	212	5314	67,28
02 Gantiwarno	5541	457	3518	63,49
03 Wedi	7135	313	4334	60,74
04 Bayat	9150	495	5254	57,42
05 Cawas	7991	401	4579	57,30
06 Trucuk	11313	236	7765	68,64
07 Kalikotes	5584	654	3596	64,40
08 Kebonarum	2536	249	1623	64,00
09 Jogonalan	8915	525	6429	72,11
10 Manisrenggo	7835	224	4908	62,64
11 Karangnongko	5506	309	3498	63,53
12 Ngawen	7089	342	4992	70,42
13 Ceper	10480	331	7807	74,49
14 Pedan	6795	234	4154	61,13
15 Karangdowo	5866	345	3523	60,06
16 Juwiring	8412	291	5319	63,23
17 Wonosari	9685	319	6470	66,80
18 Delanggu	5952	272	3873	65,07
19 Polanharjo	5586	915	4007	71,73
20 Karanganom	6762	1211	4547	67,24
21 Tulung	7790	169	5710	73,30
22 Jatinom	9209	744	7828	85,00
23 Kemalang	7101	142	5278	74,33
24 Klaten Selatan	6492	586	3751	57,78
25 Klaten Tengah	4787	172	3136	65,51
26 Klaten Utara	6744	244	3124	46,32
Kabupaten Klaten	188154	10392	124337	66,08

Sumber/Source: Dinas Sosial, Pemberdayaan Perempuan, dan Perlindungan Anak, Pengendalian Penduduk dan Keluarga Berencana Kabupaten Klaten/Social Services, Women's Empowerment, and Child Protection, Population Control and Family Planning of Klaten Regency

Tabel
Table 4.2.5**Akseptor Keluarga Berencana Baru Menurut Kecamatan dan Alat Kontrasepsi di Kabupaten Klaten, 2022**
New Family Planning Acceptors by Subdistrict and Contraception in Klaten Regency, 2022

Kecamatan Subdistrict	IUD Intra Uterine Device	Pil Pill	Kondom Condom	Vasektomi Vasectomy	Tubektomi Tubectomy
(1)	(2)	(3)	(4)	(5)	(6)
01 Prambanan	33	3	3	-	10
02 Gantiwarno	103	17	8	2	17
03 Wedi	44	24	48	-	7
04 Bayat	50	60	38	-	23
05 Cawas	22	41	26	-	9
06 Trucuk	34	13	4	-	10
07 Kalikotes	51	50	77	-	10
08 Kebonarum	19	13	23	-	4
09 Jogonalan	53	83	111	-	11
10 Manisrenggo	23	7	5	-	9
11 Karangnongko	32	1	1	-	3
12 Ngawen	84	15	11	-	4
13 Ceper	53	26	11	1	10
14 Pedan	22	2	-	-	44
15 Karangdowo	14	19	21	1	-
16 Juwiring	14	-	13	-	-
17 Wonosari	53	26	11	1	9
18 Delanggu	53	22	16	42	13
19 Polanharjo	98	98	112	1	52
20 Karanganom	65	359	362	-	22
21 Tulung	13	13	15	-	3
22 Jatinom	71	31	16	-	32
23 Kemalang	8	-	-	-	-
24 Klaten Selatan	159	29	139	3	74
25 Klaten Tengah	56	22	4	-	12
26 Klaten Utara	61	23	-	-	16
Kabupaten Klaten	1 288	997	1 075	51	404

Lanjutan Tabel/*Continued Table 4.2.5*

Kecamatan <i>Subdistrict</i>	Suntik <i>Injection</i>	Implan/Susuk <i>Implant</i>	Obat Vaginal <i>Vaginal</i>	Jumlah <i>Total</i>
(1)	(7)	(8)	(9)	(10)
01 Prambanan	41	122	-	212
02 Gantiwarno	143	167	-	457
03 Wedi	55	135	-	313
04 Bayat	138	186	-	495
05 Cawas	170	133	-	401
06 Trucuk	53	122	-	236
07 Kalikotes	358	108	-	654
08 Kebonarum	81	109	-	249
09 Jogonalan	63	204	-	525
10 Manisrenggo	50	130	-	224
11 Karangnongko	163	109	-	309
12 Ngawen	80	148	-	342
13 Ceper	132	98	-	331
14 Pedan	10	156	-	234
15 Karangdowo	143	147	-	345
16 Juwiring	118	146	-	291
17 Wonosari	132	87	-	319
18 Delanggu	54	72	-	272
19 Polanharjo	452	102	-	915
20 Karanganom	300	103	-	1211
21 Tulung	55	70	-	169
22 Jatinom	401	193	-	744
23 Kemalang	5	129	-	142
24 Klaten Selatan	73	109	-	586
25 Klaten Tengah	46	32	-	172
26 Klaten Utara	74	70	-	244
Kabupaten Klaten	3 390	3187	0	10 392

Sumber/*Source*: Dinas Sosial, Pemberdayaan Perempuan, dan Perlindungan Anak, Pengendalian Penduduk dan Keluarga Berencana Kabupaten Klaten/*Social Services, Women's Empowerment, and Child Protection, Population Control and Family Planning of Klaten Regency*

Tabel 4.2.6 Akseptor KB Aktif Menurut Kecamatan dan Alat Kontrasepsi di Kabupaten Klaten, 2022
Table Active New Family Planning Acceptors by Subdistrict and Kontrasepsi Method in Klaten Regency, 2022

Kecamatan Subdistrict	IUD Intra Uterine Device	Pil Pill	Kondom Condom	Vasektomi Vasectomy
(1)	(2)	(3)	(4)	(5)
01 Prambanan	757	421	225	6
02 Gantiwarno	597	168	118	7
03 Wedi	619	234	290	6
04 Bayat	420	274	182	4
05 Cawas	309	288	169	3
06 Trucuk	715	897	752	9
07 Kalikotes	503	240	201	3
08 Kebonarum	185	109	140	9
09 Jogonalan	543	662	306	2
10 Manisrenggo	586	501	380	15
11 Karangnongko	356	279	79	2
12 Ngawen	463	641	249	11
13 Ceper	545	568	150	3
14 Pedan	294	463	232	4
15 Karangdowo	207	199	86	5
16 Juwiring	365	281	311	3
17 Wonosari	471	590	293	5
18 Delanggu	445	336	255	7
19 Polanharjo	486	203	182	5
20 Karanganom	771	668	633	3
21 Tulung	762	368	172	6
22 Jatinom	859	302	74	2
23 Kemalang	305	171	49	16
24 Klaten Selatan	424	471	561	3
25 Klaten Tengah	415	369	491	5
26 Klaten Utara	609	199	307	6
Kabupaten Klaten	13 011	9 902	6 887	150

Lanjutan Tabel/*Continued Table 4.2.6*

Kecamatan <i>Subdistrict</i>	Tubektomi <i>Tubectomy</i>	Suntik <i>Injection</i>	Implan/Susuk <i>Implant</i>	Jumlah <i>Total</i>
(1)	(6)	(7)	(8)	(9)
01 Prambanan	342	2 179	1 384	5 314
02 Gantiwarno	228	1 776	624	3 518
03 Wedi	277	2 061	847	4 334
04 Bayat	242	2 971	1 161	5 254
05 Cawas	297	2 697	816	4 579
06 Trucuk	412	3 879	1 101	7 765
07 Kalikotes	217	1 683	749	3 596
08 Kebonarum	103	682	395	1 623
09 Jogonalan	368	3 181	1 367	6 429
10 Manisrenggo	364	1 980	1 082	4 908
11 Karangnongko	225	1 665	892	3 498
12 Ngawen	234	2 707	687	4 992
13 Ceper	335	4 680	1 526	7 807
14 Pedan	285	2 222	654	4 154
15 Karangdowo	200	2 149	677	3 523
16 Juwiring	249	3 577	533	5 319
17 Wonosari	296	4 370	445	6 470
18 Delanggu	207	2 194	429	3 873
19 Polanharjo	241	2 386	504	4 007
20 Karanganom	283	1 607	582	4 547
21 Tulung	330	3 046	1 026	5 710
22 Jatinom	201	3 260	3 130	7 828
23 Kemalang	286	2 568	1 883	5 278
24 Klaten Selatan	325	1 489	478	3 751
25 Klaten Tengah	181	1 387	288	3 136
26 Klaten Utara	216	1 379	408	3 124
Kabupaten Klaten	6 944	63 775	23 668	124 337

Sumber/*Source*: Dinas Sosial, Pemberdayaan Perempuan, dan Perlindungan Anak, Pengendalian Penduduk dan Keluarga Berencana Kabupaten Klaten/*Social Services, Women's Empowerment, and Child Protection, Population Control and Family Planning of Klaten Regency*

Tabel 4.2.7 **Kader Keluarga Berencana Menurut Kecamatan di Kabupaten Klaten, 2022**
Family Planning Cadre by Subdistrict in Klaten Regency, 2022

Kecamatan Subdistrict	PPKBD	Sub PPKBD
(1)	(2)	(3)
01 Prambanan	16	133
02 Gantiwarno	16	127
03 Wedi	19	189
04 Bayat	18	166
05 Cawas	20	207
06 Trucuk	18	197
07 Kalikotes	7	95
08 Kebonarum	7	70
09 Jogonalan	18	207
10 Manisrenggo	16	172
11 Karangnongko	14	142
12 Ngawen	13	125
13 Ceper	18	166
14 Pedan	14	142
15 Karangdowo	19	151
16 Juwiring	19	145
17 Wonosari	18	137
18 Delanggu	16	110
19 Polanharjo	18	109
20 Karanganom	19	138
21 Tulung	18	142
22 Jatinom	18	181
23 Kemalang	13	111
24 Klaten Selatan	9	131
25 Klaten Tengah	12	100
26 Klaten Utara	8	95
Kabupaten Klaten	401	3688

Catatan/Note: ¹Pegawai Pemerintah Daerah/Local Government Employess

²Rukun Tetangga/Neighborhood Association

Sumber/Source: Dinas Sosial, Pemberdayaan Perempuan, dan Perlindungan Anak, Pengendalian Penduduk dan Keluarga Berencana Kabupaten Klaten/Social Services, Women's Empowerment, and Child Protection, Population Control and Family Planning of Klaten Regency

Tabel 4.2.8
Table

Jumlah Kematian Bayi, Jumlah Kelahiran Bayi, Jumlah Ibu Melahirkan, dan Kematian Ibu Melahirkan Menurut Kecamatan di Kabupaten Klaten, 2022
Number of Infant Mortality, Number of Infant Birth, Number of Maternal Birth, and Maternal Mortality by Subdistrict in Klaten Regency, 2022

Kecamatan Subdistrict	Kematian Bayi Infant Mortality	Kelahiran Bayi Infant Birth	Ibu Melahirkan Maternal Birth	Kematian Ibu Melahirkan Maternal Mortality
(1)	(2)	(3)	(4)	(5)
01 Prambanan	-	575	551	-
02 Gantiwarno	3	356	310	-
03 Wedi	-	493	462	-
04 Bayat	5	677	650	-
05 Cawas	1	509	498	-
06 Trucuk	8	864	811	-
07 Kalikotes	7	413	412	-
08 Kebonarum	-	225	223	-
09 Jogonalan	6	629	599	-
10 Manisrenggo	5	434	418	1
11 Karangnongko	4	387	380	-
12 Ngawen	3	490	471	-
13 Ceper	3	666	654	-
14 Pedan	4	509	485	-
15 Karangdowo	2	403	376	-
16 Juwiring	2	668	664	-
17 Wonosari	4	685	673	-
18 Delanggu	7	441	394	-
19 Polanharjo	5	394	375	-
20 Karanganom	4	474	471	-
21 Tulung	3	556	543	-
22 Jatinom	4	661	646	-
23 Kemalang	3	469	454	-
24 Klaten Selatan	4	494	448	-
25 Klaten Tengah	2	403	383	-
26 Klaten Utara	-	451	430	-
Kabupaten Klaten	89	13 326	12 781	1

Sumber/Source: Dinas Kesehatan Kabupaten Klaten/Healthy Services of Klaten Regency

Tabel 4.2.10 Kasus Penyakit Menurut Kecamatan di Kabupaten Klaten, 2022
Table Disease by Subdistrict in Klaten Regency, 2022

Kecamatan Subdistrict	Angka Penemuan TBC TBC Case Detection Rate	Angka Keberhasilan Pengobatan TBC TBC Success Rate	Jumlah Kasus Baru AIDS ¹ Number of New Cases of AIDS ¹
(1)	(2)	(3)	(4)
01 Prambanan	-	15	-
02 Gantiwarno	-	4	-
03 Wedi	-	1	-
04 Bayat	-	6	-
05 Cawas	-	133	-
06 Trucuk	-	13	-
07 Kalikotes	-	1	-
08 Kebonarum	-	4	-
09 Jogonalan	-	15	-
10 Manisrenggo	-	8	-
11 Karangnongko	-	2	-
12 Ngawen	-	2	-
13 Ceper	-	11	-
14 Pedan	-	42	-
15 Karangdowo	-	5	-
16 Juwiring	-	4	-
17 Wonosari	-	13	-
18 Delanggu	-	106	-
19 Polanharjo	-	5	-
20 Karanganom	-	8	-
21 Tulung	-	8	-
22 Jatinom	-	38	-
23 Kemalang	-	1	-
24 Klaten Selatan	-	305	-
25 Klaten Tengah	-	51	-
26 Klaten Utara	-	70	-
Kabupaten Klaten	-	871	-

Lanjutan Tabel/*Continued Table* 4.2.10

Kecamatan <i>Subdistrict</i>	Penemuan Kasus Baru Kusta per 100.000 Penduduk/ <i>New Case Detection Rate of Leprosy per 100,000 Population</i>	Angka Kesakitan Malaria per 1.000 Penduduk/ <i>Annual Parasite Incidence per 1,000 Population</i>	Angka Kesakitan DBD per 100.000 Penduduk/ <i>DHF Incidence Rate per 100,000 Population</i>
(1)	(5)	(6)	(7)
01 Prambanan	1
02 Gantiwarno	1
03 Wedi	-
04 Bayat	2
05 Cawas	4
06 Trucuk	-
07 Kalikotes	2
08 Kebonarum	-
09 Jogonalan	1
10 Manisrenggo	-
11 Karangnongko	2
12 Ngawen	-
13 Ceper	2
14 Pedan	1
15 Karangdowo	2
16 Juwiring	-
17 Wonosari	-
18 Delanggu	-
19 Polanharjo	-
20 Karanganom	-
21 Tulung	1
22 Jatinom	1
23 Kemalang	-
24 Klaten Selatan	13
25 Klaten Tengah	-
26 Klaten Utara	-
Kabupaten Klaten	33	0,005	42,3

Sumber/*Source*: Dinas Kesehatan Kabupaten Klaten/*Healthy Service of Klaten Regency*

4.3 AGAMA DAN SOSIAL LAINNYA RELIGION AND OTHER SOCIAL AFFAIRS

Tabel 4.3.1 Jumlah Penduduk Menurut Kecamatan dan Agama yang Dianut di Kabupaten Klaten, 2022
Population by Subdistrict and Religion in Klaten Regency, 2022

Kecamatan Subdistrict	Islam	Protestan Protestant	Katolik Catholic	Hindu	Budha Buddha	Lainnya Others
(1)	(2)	(3)	(4)	(5)	(6)	(7)
01 Prambanan	50.283	2.081	2.033	449	155	-
02 Gantiwarno	39.383	1.185	2.445	367	0	-
03 Wedi	52.071	1.975	1.725	723	59	-
04 Bayat	51.932	365	1.080	56	1	-
05 Cawas	65.221	86	1.720	98	0	-
06 Trucuk	82.147	787	632	25	2	-
07 Kalikotes	37.978	558	608	17	10	-
08 Kebonarum	16.079	1.874	2.697	1.172	0	-
09 Jogonalan	51.579	2.638	4.957	939	0	-
10 Manisrenggo	41.024	816	318	0	0	-
11 Karangnongko	34.570	1.170	1.385	1.112	0	-
12 Ngawen	44.441	556	1.474	165	0	-
13 Ceper	65.613	1.166	2.280	76	37	-
14 Pedan	42.950	1.979	800	223	0	-
15 Karangdowo	50.943	1.887	217	838	0	-
16 Juwiring	67.384	1.000	693	238	0	-
17 Wonosari	62.688	1.647	1.208	22	0	-
18 Delanggu	41.577	1.142	1.966	57	8	-
19 Polanharjo	35.858	333	318	41	5	-
20 Karanganom	50.993	385	722	371	2	-
21 Tulung	45.062	341	180	0	0	-
22 Jatinom	58.993	385	772	371	2	-
23 Kemalang	36.438	570	651	69	0	-
24 Klaten Selatan	31.836	3.326	3.830	286	7	-
25 Klaten Tengah	32.043	4.688	5.042	99	174	-
26 Klaten Utara	43.875	3.897	3.044	268	60	-
Kabupaten Klaten	1 232 961	36 837	42 797	8 082	522	0

Sumber/Source: Kementerian Agama Kabupaten Klaten/Ministry of Religious Affairs of Klaten Regency

Tabel
Table 4.3.2**Jumlah Tempat Peribadatan Menurut Kecamatan di Kabupaten Klaten, 2022**
Number of Places of Worship by Subdistrict in Klaten Regency, 2022

Kecamatan Subdistrict	Masjid Mosque	Gereja Protestan Protestant Church	Gereja Katholik Catholic Church	Pura Temple	Vihara
(1)	(2)	(3)	(4)	(5)	(6)
01 Prambanan	166	7	2	-	-
02 Gantiwarno	148	4	3	3	-
03 Wedi	191	7	5	2	-
04 Bayat	296	4	2	1	-
05 Cawas	245	8	4	-	-
06 Trucuk	278	7	2	-	-
07 Kalikotes	126	3	1	-	-
08 Kebonarum	101	1	3	4	-
09 Jogonalan	205	6	6	8	-
10 Manisrenggo	254	6	1	1	-
11 Karangnongko	187	7	4	4	--
12 Ngawen	175	1	2	2	-
13 Ceper	221	5	1	1	-
14 Pedan	188	11	1	2	-
15 Karangdowo	169	6	1	6	-
16 Juwiring	251	3	4	2	-
17 Wonosari	180	6	4	-	-
18 Delanggu	183	9	3	1	-
19 Polanharjo	210	-	3	1	-
20 Karanganom	227	1	1	-	-
21 Tulung	215	3	1	-	-
22 Jatinom	227	3	3	2	-
23 Kemalang	169	6	2	1	-
24 Klaten Selatan	126	10	3	3	-
25 Klaten Tengah	99	14	3	-	-
26 Klaten Utara	137	10	5	3	1
Kabupaten Klaten	4 974	148	70	47	1

Sumber/Source: Kementerian Agama Kabupaten Klaten/Ministry of Religious Affairs of Klaten Regency

Tabel 4.3.3 Jumlah Desa¹/Kelurahan yang Mengalami Bencana Alam² Menurut Kecamatan di Kabupaten Klaten, 2020–2022
Number of Villages¹/Kelurahan that Had Natural Disaster² by Subdistrict in Klaten Regency, 2020–2022

Kecamatan Subdistrict	Banjir/Flood		
	2019	2020	2021
(1)	(2)	(3)	(4)
01 Prambanan	1	-	-
02 Gantiwarno	6	1	6
03 Wedi	5	4	5
04 Bayat	5	4	5
05 Cawas	9	7	1
06 Trucuk	5	3	5
07 Kalikotes	-	-	2
08 Kebonarum	-	-	-
09 Jogonalan	-	-	-
10 Manisrenggo	-	-	-
11 Karangnongko	-	-	-
12 Ngawen	-	-	-
13 Ceper	-	-	-
14 Pedan	1	3	2
15 Karangdowo	4	6	9
16 Juwiring	3	1	4
17 Wonosari	-	-	-
18 Delanggu	-	1	-
19 Polanharjo	-	-	-
20 Karanganom	-	-	-
21 Tulung	-	-	-
22 Jatinom	-	-	-
23 Kemalang	-	-	-
24 Klaten Selatan	1	1	1
25 Klaten Tengah	-	-	-
26 Klaten Utara	-	-	-
Kabupaten Klaten	40	31	40

Lanjutan Tabel/*Continued Table* 4.3.3

Kecamatan <i>Subdistrict</i>	Gempa Bumi/ <i>Earthquake</i>		
	2019	2020	2021
(1)	(5)	(6)	(7)
01 Prambanan	-	-	-
02 Gantiwarno	-	-	-
03 Wedi	-	-	-
04 Bayat	-	-	-
05 Cawas	-	-	-
06 Trucuk	-	-	-
07 Kalikotes	-	-	-
08 Kebonarum	2	-	-
09 Jogonalan	-	-	-
10 Manisrenggo	-	-	-
11 Karangnongko	-	-	-
12 Ngawen	-	-	-
13 Ceper	-	-	-
14 Pedan	-	-	-
15 Karandowo	-	-	-
16 Juwiring	-	-	-
17 Wonosari	-	-	-
18 Delanggu	-	-	-
19 Polanharjo	-	-	-
20 Karanganom	-	-	-
21 Tulung	-	-	-
22 Jatinom	-	-	3
23 Kemalang	-	1	5
24 Klaten Selatan	-	-	-
25 Klaten Tengah	-	-	-
26 Klaten Utara	-	-	-
Kabupaten Klaten	2	1	8

Lanjutan Tabel/*Continued Table 4.3.3*

Kecamatan <i>Subdistrict</i>	Tanah Longsor/ <i>Landslide</i>		
	2019	2020	2021
(1)	(8)	(9)	(10)
01 Prambanan	-	-	-
02 Gantiwarno	1	-	-
03 Wedi	-	-	1
04 Bayat	-	2	3
05 Cawas	-	-	-
06 Trucuk	-	-	-
07 Kalikotes	1	-	-
08 Kebonarum	-	-	-
09 Jogonalan	-	-	1
10 Manisrenggo	-	-	-
11 Karangnongko	-	-	-
12 Ngawen	-	-	-
13 Ceper	1	-	-
14 Pedan	1	1	-
15 Karangdowo	-	-	1
16 Juwiring	-	1	1
17 Wonosari	-	1	-
18 Delanggu	-	-	-
19 Polanharjo	-	1	-
20 Karanganom	-	-	-
21 Tulung	-	-	1
22 Jatinom	-	-	1
23 Kemalang	-	-	-
24 Klaten Selatan	-	-	-
25 Klaten Tengah	-	-	-
26 Klaten Utara	-	-	-
Kabupaten Klaten	4	6	9

Catatan/*Note*: ¹ Desa pada tabel ini termasuk Unit Permukiman Transmigrasi (UPT) yang masih dibina oleh kementerian terkait dan nagari di Provinsi Sumatera Barat/*Villages in this table are included in Transmigration Settlement Unit which is still fostered by the relevant ministries and the nagari in the Province of Sumatera Barat*

² Kejadian dalam setahun sebelum tahun pencacahan/*Occured during the last one year before the enumeration years*
 Sumber/*Source*: BPS, Pendataan Potensi Desa (Podes)/*BPS-Statistics Indonesia, Village Potential Data Collecting*

Tabel
Table 4.3.4**Jumlah Pondok Pesantren, Kiai, Ustadz, dan Santri Menurut Kecamatan di Kabupaten Klaten, 2022**
Number of Islamic Boarding School, Kiai, Ustadz, and Students by Subdistrict and Religion in Klaten Regency, 2022

Kecamatan Subdistrict	Pondok Pesantren Islamic Boarding School	Kiai dan Ustadz	Santri Students
(1)	(2)	(3)	(4)
01 Prambanan	2	40	274
02 Gantiwarno	-	-	-
03 Wedi	3	25	159
04 Bayat	3	12	150
05 Cawas	1	4	70
06 Trucuk	4	26	311
07 Kalikotes	2	5	125
08 Kebonarum	-	-	-
09 Jogonalan	1	19	242
10 Manisrenggo	1	3	59
11 Karangnongko	4	24	712
12 Ngawen	5	17	198
13 Ceper	8	72	673
14 Pedan	-	-	-
15 Karangdowo	-	-	-
16 Juwiring	4	33	776
17 Wonosari	5	74	1 072
18 Delanggu	1	3	48
19 Polanharjo	3	13	112
20 Karanganom	1	20	453
21 Tulung	3	13	189
22 Jatinom	4	48	643
23 Kemalang	1	3	19
24 Klaten Selatan	-	-	-
25 Klaten Tengah	-	-	-
26 Klaten Utara	5	101	2 095
Kabupaten Klaten	61	555	8 380

Sumber/Source: Kementerian Agama Kabupaten Klaten/Ministry of Religious Affairs of Klaten Regency

Tabel
Table 4.3.5**Jumlah Jamaah Haji yang diberangkatkan ke Tanah Suci Mekah Menurut Kecamatan di Kabupaten Klaten, 2022**
Number of Jamaah Haji Go to Mecca by Subdistrict in Klaten Regency, 2022

Kecamatan Subdistrict	Laki-laki Man	Perempuan Women	Jumlah Total	Meninggal Death
(1)	(2)	(3)	(4)	(5)
01 Prambanan	7	11	18	
02 Gantiwarno	3	4	7	
03 Wedi	13	14	27	
04 Bayat	11	13	24	
05 Cawas	10	9	19	
06 Trucuk	26	24	50	
07 Kalikotes	10	9	19	
08 Kebonarum	2	2	4	
09 Jogonalan	12	15	27	
10 Manisrenggo	2	3	5	
11 Karangnongko	5	6	11	
12 Ngawen	11	15	26	
13 Ceper	16	16	32	
14 Pedan	5	3	8	
15 Karangdowo	3	4	7	
16 Juwiring	7	7	14	
17 Wonosari	9	11	20	
18 Delanggu	4	8	12	
19 Polanharjo	8	9	17	
20 Karanganom	11	13	24	
21 Tulung	7	11	18	
22 Jatinom	6	10	16	
23 Kemalang	1	1	2	
24 Klaten Selatan	8	14	22	
25 Klaten Tengah	12	14	26	
26 Klaten Utara	17	21	38	
Kabupaten Klaten	226	267	493	

Sumber/Source: Kementerian Agama Kabupaten Klaten/Ministry of Religious Affairs of Klaten Regency

Tabel 4.3.6
Table**Penderita Cacat Menurut Kecamatan dan Jenis di Kabupaten Klaten, 2022**
People with Disabilities by Subdistrict and Type in Klaten Regency, 2022

Kecamatan Subdistrict	Cacat Tubuh Disability	Cacat Netra Blind Disabilities	Cacat Mental Mental Disabilities	Cacat Rungu dan Wicara Deaf and Speech Disabilities	Cacat Ganda Double Disabilities
(1)	(2)	(3)	(4)	(5)	(6)
01 Prambanan	149	78	127	81	87
02 Gantiwarno	179	72	154	72	154
03 Wedi	107	50	159	54	166
04 Bayat	91	38	121	41	86
05 Cawas	160	50	129	56	146
06 Trucuk	129	46	134	51	91
07 Kalikotes	139	69	111	48	98
08 Kebonarum	133	71	101	73	148
09 Jogonalan	103	33	70	27	52
10 Manisrenggo	94	44	130	35	88
11 Karangnongko	132	56	114	46	64
12 Ngawen	114	28	130	25	94
13 Ceper	44	15	48	11	50
14 Pedan	86	44	86	34	80
15 Karangdowo	96	29	94	27	73
16 Juwiring	25	20	65	9	48
17 Wonosari	47	30	47	20	37
18 Delanggu	87	34	114	46	102
19 Polanharjo	107	60	135	31	50
20 Karanganom	127	55	93	45	88
21 Tulung	113	36	97	40	91
22 Jatinom	119	33	117	46	80
23 Kemalang	145	81	131	141	145
24 Klaten Selatan	126	53	88	37	67
25 Klaten Tengah	147	63	176	73	103
26 Klaten Utara	129	52	105	67	96
Kabupaten Klaten	2928	1240	2876	1236	2384

Sumber/Source: Dinas Sosial, Pemberdayaan Perempuan, Perlindungan Anak, dan Keluarga Berencana Kabupaten Klaten/Social Services, Women's Empowerment, Child Protection, and Family Planning of Klaten Regency

4.4 KEMISKINAN POVERTY

Tabel 4.4.1 **Garis Kemiskinan, Jumlah, dan Persentase Penduduk Miskin di Kabupaten Klaten, 2014–2022**
Poverty Line, Number, and Percentage of Poor People in Klaten Regency, 2014–2022

Tahun Year	Garis Kemiskinan (rupiah/kapita/bulan) Poverty Line (rupiah/capita/month)	Jumlah Penduduk Miskin (ribu) Number of Poor People (thousand)	Persentase Penduduk Miskin Percentage of Poor People
(1)	(2)	(3)	(4)
2014	327 231	168,20	14,56
2015	340 484	172,30	14,89
2016	364 240	168,01	14,46
2017	376 305	164,99	14,15
2018	397 447	151,73	12,96
2019	405 537	144,14	12,28
2020	419 510	151,83	12,89
2021	436 896	158,23	13,49
2022	458 872	144,87	12,33

Sumber/Source: BPS, Survei Sosial Ekonomi Nasional Maret/BPS-Statistics Indonesia, March National Socioeconomic Survey

Tabel
Table 4.4.2

Indeks Kedalaman Kemiskinan dan Indeks Keparahan Kemiskinan di Kabupaten Klaten, 2014–2022
Poverty Gap Index and Poverty Severity Index in Klaten Regency, 2014–2022

Tahun Year	Indeks Kedalaman Kemiskinan Poverty Gap Index	Indeks Keparahan Kemiskinan Poverty Severity Index
(1)	(2)	(3)
2014	2,02	0,45
2015	2,72	0,72
2016	2,70	0,71
2017	2,46	0,61
2018	1,72	0,38
2019	1,46	0,27
2020	1,66	0,31
2021	1,79	0,38
2022	1,86	0,44

Sumber/Source: BPS, Survei Sosial Ekonomi Nasional Maret/BPS-Statistics Indonesia, March National Socioeconomic Survey

4.5 KRIMINALITAS CRIMINALITY

Tabel 4.5.1 **Banyaknya Kecelakaan Lalu Lintas Menurut Bulan, Kejadian, Korban, dan Kerugian, 2022**
Table *Number of Traffic Accident by Month, Victims, and Losts, 2022*

Bulan Month	Banyaknya Kecelakaan Number of Traffic Accident	Banyaknya Korban Number of Victims			Kerugian Loss (000 Rp)
		Meninggal Death	Luka Berat Serious Injured	Luka Ringan Minor Injured	
(1)	(2)	(3)	(4)	(5)	(6)
Januari/January	189	21	-	270	96 360
Februari/February	130	14	-	190	81 700
Maret/March	147	17	-	219	73 570
April/April	156	17	-	246	202 350
Mei/May	146	16	-	235	168 000
Juni/June	129	15	1	190	138 250
Juli/July	157	27	-	250	154 600
Agustus/August	175	17	1	288	182 650
September/September	160	24	-	216	101 550
Oktober/October	132	9	-	154	88 100
November/November	134	14	-	159	109 150
Desember/December	139	13	-	160	105 550
Kabupaten Klaten	1 794	204	2	2577	1 501 830

Sumber/Source: Kepolisian Resor Kabupaten Klaten/Resort Police of Klaten Regency

Tabel
Table 4.5.2**Surat Izin Mengemudi (SIM) yang Dikeluarkan Oleh Satlantas Polres Menurut Bulan dan Jenisnya, 2022**
Publish of Driving Licence of "Satlantas Polres" by Month and Kind of Driving Licence, 2022

Bulan Month	SIM A		SIM B1		SIM B-2		SIM C		SIM D		SIM A UMUM		SIM B1 UMUM		SIM B2 UMUM	
	B	P	B	P	B	P	B	P	B	P	B	P	B	P	B	P
(1)	(2)	(3)	(4)	(5)	(6)	(7)	(8)	(9)	(10)	(11)	(12)	(13)	(14)	(15)	(16)	(17)
Januari/January	296	1035	53	66	4	3	759	3292	1	-	-	1	15	26	5	19
Februari/February	199	831	42	64	8	5	598	2584	1	-	-	1	9	31	13	11
Maret/March	287	1133	44	79	8	6	663	3899	-	1	-	-	10	36	10	20
April/April	247	1080	26	76	6	4	536	3392	-	1	-	1	11	23	7	16
Mei/May	271	987	52	50	12	4	844	3522	1	2	-	1	18	25	8	19
Juni/June	275	1043	54	74	5	7	930	3593	-	-	-	-	14	32	10	28
Juli/July	206	1136	38	64	10	5	972	3443	-	-	1	2	9	28	9	20
Agustus/August	179	1082	37	73	6	3	888	3748	-	-	-	1	14	37	15	32
September/September	195	939	38	79	11	5	644	3043	-	1	-	-	8	19	5	12
Oktober/October	179	956	38	71	11	2	650	3095	1	1	-	-	12	26	13	17
November/November	115	925	33	69	7	7	321	3165	-	-	-	-	13	29	6	23
Desember/December	149	1092	44	94	7	13	543	3369	9	2	1	-	14	28	9	37
Kabupaten Klaten	2598	12 239	499	859	95	254	8 348	40 145	13	8	2	7	147	340	110	254

Catatan/Note: B=Baru/New
P=Perpanjangan/Continue

Sumber/Source: Kepolisian Resor Kabupaten Klaten/Resort Police of Klaten Regency

Tabel
Table 4.5.3**Banyaknya Pelanggaran Lalu Lintas Menurut Jenis Pelanggaran di Kabupaten Klaten, 2018-2022**
Number of Traffic Violation by Kinds of Violation in Klaten Regency, 2018-2022

Jenis Pelanggaran Kinds of Violation	Tahun/Years				
	2018	2019	2020	2021	2022
(1)	(2)	(3)	(4)	(5)	(6)
1. SIM/Driver's Licence	10 090	3 925	1 553	-	-
2. STNK/Vehicle Registration Certificate	6 879	2 050	1 451	-	-
3. Tidak Menggunakan Helm/Not Using Helm	7 288	6 582	3 130	1 564	2 099
4. Pelanggaran Marka Jalan/ Road Marking Violation	3 425	4 912	2 114	525	999
5. Pelanggaran Rambu Lalu Lintas/ Traffic Sign Violation	7 440	5 015	2 198	2 541	2 237
6. Pelanggaran Lainnya/ Others	24 958	21 709	8 412	2 464	8 362
Kabupaten Klaten	60 080	44 193	18 858	7 494	13 697

Sumber/Source: Kepolisian Resor Kabupaten Klaten/Resort Police of Klaten Regency

Tabel
Table 4.5.4**Jumlah Kejahatan yang Dilaporkan Menurut Kepolisian Sektor di Kabupaten Klaten, 2020-2022**
Crime Total by Sector Police in Klaten Regency, 2020-2022

Kepolisian Sektor <i>Sector Police</i>	Jumlah Kejahatan yang Dilaporkan/ <i>Crime Total</i>		
	2020	2021	2022
(1)	(2)	(3)	(4)
Polsek Klaten	14	13	10
Polsek Klatara	19	10	7
Polsek Kebonarum	9	7	6
Polsek Wedi	8	1	4
Polsek Jogonalan	11	4	4
Polsek Gantiwarno	2	3	9
Polsek Prambanan	13	5	8
Polsek Manisrenggo	7	10	1
Polsek Kemalang	10	4	11
Polsek Karangnongko	6	-	1
Polsek Jatinom	12	11	10
Polsek Karanganom	3	5	7
Polsek Tulung	5	5	8
Polsek Polanharjo	8	3	2
Polsek Delanggu	13	6	10
Polsek Wonosari	12	6	12
Polsek Juwiring	3	7	2
Polsek Ceper	16	10	28
Polsek Pedan	21	7	21
Polsek Karangdowo	8	5	4
Polsek Trucuk	9	7	11
Polsek Cawas	5	4	41
Polsek Bayat	7	-	1
Polsek Kalikotes	8	-	-
Kabupaten Klaten	229	133	218

Sumber/*Source*: Kepolisian Resor Kabupaten Klaten/*Resort Police of Klaten Regency*

Tabel
Table 4.5.5**Tertuduh di Luar Pelanggaran Menurut Bulan Penyelesaian dan Pekerjaan Tertuduh, 2022**
Accused Out of Infraction by Month of Completion and Work Accused, 2022

Bulan Month	Karyawan Worker	Swasta Non Government	Buruh Labour	Pengemudi Driver	Pedagang Merchant	Pelajar Student	Lainnya Other	Jumlah Total
(1)	(2)	(3)	(4)	(5)	(6)	(7)	(8)	(9)
Januari/January	4	5	7	-	2	-	3	21
Februari/February	5	9	4	2	-	1	-	21
Maret/March	2	4	5	1	2	-	2	16
April/April	10	6	3	-	-	-	2	21
Mei/May	2	4	6	-	5	-	-	17
Juni/June	4	4	4	-	1	2	5	20
Juli/July	7	8	6	1	5	-	2	29
Agustus/August	6	10	7	-	4	-	4	32
September/September	5	9	12	2	1	-	2	31
Oktober/October	4	7	11	-	-	-	-	22
November/November	6	8	15	-	3	-	3	35
Desember/December	4	9	12	1	5	-	-	31
Kabupaten Klaten	59	83	92	7	28	3	23	296

Sumber/Source: Pengadilan Negeri Klaten Kelas IA/Klaten District Court Class IA

Tabel
Table 4.5.6**Perkara dan Terdakwa Yang Masuk Menurut Bulan Laporan dan Jenisnya, 2022**
Number of Criminal law anda Accused Which Reported by Month and Type, 2022

Bulan Month	Biasa/Tolakan Usual/Rejected		Tipiring		Pelanggaran Lalu Lintas Breaking The Law		Jumlah Total	
	Perkara Case	Terdakwa Defendant	Perkara Case	Terdakwa Defendant	Perkara Case	Terdakwa Defendant	Perkara Case	Terdakwa Defendant
(1)	(2)	(3)	(4)	(5)	(6)	(7)	(8)	(9)
Januari/January	21	21	3	3	874	874	898	898
Februari/February	21	21	3	3	1 535	1 535	1 599	1 559
Maret/March	14	16	1	1	973	973	988	990
April/April	17	21	4	4	1 038	1 038	1 059	1 063
Mei/May	17	17	1	1	694	694	712	712
Juni/June	18	20	1	1	642	642	661	663
Juli/July	26	29	-	-	981	981	1 007	1 010
Agustus/August	29	32	-	-	2 150	2 150	2 179	2 182
September/September	27	31	2	2	2 671	2 671	2 700	2 704
Oktober/October	22	22	2	2	2 216	2 216	2 240	2 240
November/November	26	35	9	9	353	353	388	397
Desember/December	30	31	1	5	95	95	126	131
Kabupaten Klaten	268	296	27	31	14 222	14 222	14 557	14 549

Sumber/Source: Pengadilan Negeri Klaten Kelas IA/Klaten District Court Class IA

Tabel
Table 4.5.7**Perkara dan Terdakwa Yang Diselesaikan Menurut Bulan Laporan dan jenisnya, 2022**
Number of Criminal Law and Accused Which Finished by Month and Type, 2022

Bulan Month	Biasa/Tolakan Usual/Rejected		Pelanggaran Offense		Tipiring		Jumlah Total	
	Perkara Case	Terdakwa Defendant	Perkara Case	Terdakwa Defendant	Perkara Case	Terdakwa Defendant	Perkara Case	Terdakwa Defendant
(1)	(2)	(3)	(4)	(5)	(6)	(7)	(8)	(9)
Januari/January	11	12	874	824	3	3	888	889
Februari/February	8	8	535	1 335	3	3	1 546	1 246
Maret/March	25	25	573	973	1	1	924	924
April/April	15	16	1 038	1 038	4	4	1 052	1 058
Mei/May	18	19	694	694	1	1	713	714
Juni/June	23	28	640	642	1	1	666	671
Juli/July	17	17	981	981	-	-	998	998
Agustus/August	30	36	2 150	2 150	-	-	2 180	2 186
September/September	22	24	2 671	2 671	2	2	2 695	2 697
Oktober/October	29	32	2 216	2 016	2	2	2 247	2 250
November/November	22	24	353	353	9	9	384	386
Desember/December	41	49	95	95	1	5	137	149
Kabupaten Klaten	261	290	12 820	13 772	27	31	14 430	14 168

Sumber/Source: Pengadilan Negeri Klaten Kelas IA/Klaten District Court Class IA

Tabel
Table 4.5.8**Perkara dan Terdakwa yang Diselesaikan Menurut Bulan Laporan, 2022**
Number of Criminal Law and Accused Which Finished by Month Report, 2022

Bulan Month	Sisa Bulan Lalu Rest Last Month		Masuk Bulan Ini Enter This Month		Diselesaikan Completed		Sisa Bulan Ini Rest of This Month	
	Perkara Case	Terdakwa Defendant	Perkara Case	Terdakwa Defendant	Perkara Case	Terdakwa Defendant	Perkara Case	Terdakwa Defendant
(1)	(2)	(3)	(4)	(5)	(6)	(7)	(8)	(9)
Januari/January	11	12	21	21	11	12	21	21
Februari/February	21	21	21	21	8	8	34	34
Maret/March	34	34	14	16	25	25	23	25
April/April	23	25	17	21	15	16	25	30
Mei/May	25	30	17	17	18	19	24	28
Juni/June	24	28	18	20	23	28	19	20
Juli/July	19	20	26	29	17	17	28	32
Agustus/August	28	32	29	32	30	36	27	28
September/September	27	28	27	31	22	24	32	35
Oktober/October	32	35	22	22	29	32	25	25
November/November	25	25	26	35	22	24	29	36
Desember/December	29	36	30	31	41	49	18	18
Kabupaten Klaten	298	326	268	296	261	290	305	332

Sumber/Source: Pengadilan Negeri Klaten Kelas IA/Klaten District Court Class IA

Tabel 4.5.9
Table**Organisasi Kesenian Musik Menurut Kecamatan dan Jenisnya di Kabupaten Klaten, 2022**
Musical Arts Organization by Subdistrict and Type in Klaten Regency, 2022

Kecamatan Subdistrict	Karawitan	Laras Madya	Salawatan	Semproh/Hadroh
(1)	(2)	(3)	(4)	(5)
01 Prambanan	13	-	-	-
02 Gantiwarno	35	4	1	9
03 Wedi	14	5	-	6
04 Bayat	16	14	-	12
05 Cawas	-	-	-	-
06 Trucuk	7	5	-	9
07 Kalikotes	9	3	-	-
08 Kebonarum	4	1	-	11
09 Jogonalan	33	4	3	13
10 Manisrenggo	24	-	-	-
11 Karangnongko	17	-	-	-
12 Ngawen	5	1	1	15
13 Ceper	5	3	-	10
14 Pedan	17	4	-	46
15 Karangdowo	-	-	-	-
16 Juwiring	-	-	-	-
17 Wonosari	10	1	-	13
18 Delanggu	6	-	-	13
19 Polanharjo	5	1	-	9
20 Karanganom	3	8	7	6
21 Tulung	24	4	-	2
22 Jatinom	30	15	-	12
23 Kemalang	20	-	1	13
24 Klaten Selatan	13	2	-	4
25 Klaten Tengah	7	2	-	-
26 Klaten Utara	5	-	-	-
Kabupaten Klaten	322	77	13	203

Lanjutan Tabel/*Continued Table* 4.5.9

Kecamatan Subdistrict	Kotekan	Band	Drumband	Keroncong	Kulintang
(1)	(7)	(8)	(9)	(10)	(11)
01 Prambanan	-	-	-	-	-
02 Gantiwarno	-	-	-	-	-
03 Wedi	-	5	-	-	-
04 Bayat	-	1	-	-	-
05 Cawas	-	-	-	-	-
06 Trucuk	-	1	-	-	-
07 Kalikotes	-	3	-	1	-
08 Kebonarum	-	-	-	-	-
09 Jogonalan	-	5	-	-	-
10 Manisrenggo	-	-	-	1	-
11 Karangnongko	-	2	-	-	-
12 Ngawen	-	-	-	1	-
13 Ceper	-	-	-	1	-
14 Pedan	-	1	1	1	-
15 Karangdowo	-	-	-	-	-
16 Juwiring	-	-	-	-	-
17 Wonosari	-	3	-	-	-
18 Delanggu	-	4	-	1	-
19 Polanharjo	-	-	-	1	-
20 Karanganom	-	2	3	4	-
21 Tulung	-	-	-	2	-
22 Jatinom	1	2	2	-	-
23 Kemalang	-	-	-	-	-
24 Klaten Selatan	-	2	2	-	-
25 Klaten Tengah	-	-	-	1	-
26 Klaten Utara	-	3	-	-	-
Kabupaten Klaten	1	34	8	14	-

Sumber/*Source*: Dinas Kebudayaan, Kepemudaan dan Olahraga, dan Pariwisata Kabupaten Klaten/*Culture, Youth and Sports, and Touris Affaris of Klaten Regency*

Tabel 4.5.10 **Organisasi Kesenian Teater Menurut Kecamatan dan Jenisnya, 2022**
Table **Organization of Art Theater by Subdistrict and Type, 2022**

Kecamatan Subdistrict	Wayang Orang	Kethoprak	Drama Sandiwara
(1)	(2)	(3)	(4)
01 Prambanan	1	2	-
02 Gantiwarno	3	6	-
03 Wedi	-	1	-
04 Bayat	1	2	-
05 Cawas	-	-	-
06 Trucuk	-	2	-
07 Kalikotes	1	1	-
08 Kebonarum	-	2	1
09 Jogonalan	1	7	-
10 Manisrenggo	2	8	-
11 Karangnongko	2	7	-
12 Ngawen	-	2	-
13 Ceper	1	2	1
14 Pedan	-	1	-
15 Karangdowo	-	-	-
16 Juwiring	-	-	-
17 Wonosari	-	2	-
18 Delanggu	-	-	-
19 Polanharjo	-	3	-
20 Karanganom	-	-	-
21 Tulung	1	2	-
22 Jatinom	-	2	3
23 Kemalang	4	8	-
24 Klaten Selatan	1	2	1
25 Klaten Tengah	-	1	-
26 Klaten Utara	-	-	-
Kabupaten Klaten	18	63	6

Sumber/Source: Dinas Kebudayaan, Kepemudaan dan Olahraga, dan Pariwisata Kabupaten Klaten/Culture, Youth and Sports, and Touris Affaris of Klaten Regency

Tabel 4.5.11
Table

Organisasi Kesenian Vokal Menurut Kecamatan dan Jenisnya, 2022
Organization of Vocal Theater by Subdistrict and Type, 2022

Kecamatan Subdistrict	Waranggono	Mocopat	Biduan	Paduan Suara
(1)	(2)	(3)	(4)	(5)
01 Prambanan	-	-	-	-
02 Gantiwarno	-	-	-	-
03 Wedi	-	-	-	1
04 Bayat	-	1	-	-
05 Cawas	-	-	-	-
06 Trucuk	-	-	-	-
07 Kalikotes	-	-	-	-
08 Kebonarum	-	-	-	-
09 Jogonalan	-	1	-	-
10 Manisrenggo	-	-	-	-
11 Karangnongko	-	-	-	-
12 Ngawen	-	-	-	-
13 Ceper	-	-	-	-
14 Pedan	-	-	-	-
15 Karangdowo	-	-	-	-
16 Juwiring	-	-	-	-
17 Wonosari	-	-	-	-
18 Delanggu	-	-	-	-
19 Polanharjo	-	-	-	-
20 Karanganom	-	-	-	-
21 Tulung	-	-	-	-
22 Jatinom	-	-	-	-
23 Kemalang	-	-	-	-
24 Klaten Selatan	-	-	-	-
25 Klaten Tengah	-	1	-	-
26 Klaten Utara	1	-	-	-
Kabupaten Klaten	1	3	-	1

Sumber/Source: Dinas Kebudayaan, Kepemudaan dan Olahraga, dan Pariwisata Kabupaten Klaten/Culture, Youth and Sports, and Touris Affaris of Klaten Regency

Tabel 4.5.12 Organisasi Kesenian Tari Menurut Kecamatan dan Jenisnya, 2022
Organization of Dance Theater by Subdistrict and Type, 2022

Kecamatan Subdistrict	Tari Dance	Reog	Jatilan
(1)	(2)	(3)	(4)
01 Prambanan	2	-	8
02 Gantiwarno	3	11	4
03 Wedi	1	10	-
04 Bayat	7	1	9
05 Cawas	1	-	-
06 Trucuk	2	-	2
07 Kalikotes	4	-	2
08 Kebonarum	2	-	5
09 Jogonalan	7	-	14
10 Manisrenggo	3	2	8
11 Karangnongko	1	1	12
12 Ngawen	2	-	2
13 Ceper	2	-	1
14 Pedan	2	5	3
15 Karangdowo	1	-	-
16 Juwiring	-	-	-
17 Wonosari	1	3	1
18 Delanggu	3	-	2
19 Polanharjo	2	1	-
20 Karanganom	2	-	-
21 Tulung	-	2	-
22 Jatinom	1	3	12
23 Kemalang	4	-	22
24 Klaten Selatan	7	-	1
25 Klaten Tengah	2	1	1
26 Klaten Utara	2	-	-
Kabupaten Klaten	64	40	109

Sumber/Source: Dinas Kebudayaan, Kepemudaan dan Olahraga, dan Pariwisata Kabupaten Klaten/Culture, Youth and Sports, and Touris Affaris of Klaten Regency



BAB 5. PERTANIAN, KEHUTANAN, PETERNAKAN DAN PERIKANAN

CHAPTER 5. AGRICULTURE,
FORESTRY, LIVESTOCK AND
FISHERY



2022

Produksi Tanaman Sayuran dan Buah-buahan Semusim *Production of Seasonal Vegetables and Fruits by Kind of Plant*

Produksi Tanaman Sayuran dan Buah-buahan Semusim yang terbesar adalah **cabai rawit**.
The largest production of seasonal vegetables and fruits is cayenne pepper.

12.458
kuintal/quintal



PENJELASAN TEKNIS

1. Pengumpulan data Statistik Pertanian (SP) diselenggarakan oleh Badan Pusat Statistik bekerja sama dengan Direktorat Jenderal Tanaman Pangan, Kementerian Pertanian
2. Data pokok tanaman pangan yang dikumpulkan adalah luas panen dan produktivitas (hasil per hektar) Produksi tanaman pangan merupakan hasil kali antara luas panen dengan produktivitas.
3. Produksi padi mencakup padi sawah dan padi ladang. Data produksi padi dan palawija yang disajikan adalah kualitas: gabah kering giling (padi), pipilan kering (jagung), biji kering (kedelai dan kacang tanah), dan umbi basah (ubi kayu dan ubi jalar)
4. Tanama sayuran dan buah semusim adalah tanaman yang bermanfaat sebagai sayuran, sebagai sumber vitamin, mineral, dan lain-lain yang berumur kurang dari satu tahun. Pada umumnya bagian yang digunakan sebagai sayur berupa daun, bunga, buah, dan umbi.
5. Tanaman buah-buahan semusim adalah tanaman yang menghasilkan buah segar sebagai sumber vitamin, mineral, dan lain-lain yang berumur kurang dari satu tahun dan berbatang lunak. Pada umumnya buah yang dihasilkan dapat dikonsumsi

TECHNICAL NOTES

1. *Agricultural Survey is carried out by the BPS-Statistics Indonesia in cooperation with the Directorate General of Food Corps, The Ministry of Agriculture*
2. *The main food corps data collected consists of harvested area and productivity (yield per hectare) Food corps production is generated by multiplying harvested area and productivity.*
3. *The production of paddy covers the production of wetland paddy and dryland paddy. Production of paddy and secondary corps data are presented in the form of: dry unhusked rice (paddy), dry loose maize (maize), dry shell corps (soybeans and peanuts), and fresh roots (cassava and sweet potatoes)*
4. *Seasonal vegetable plants are used/ consumed as vegetables, which are the sources of vitamin, mineral, etc that are aged less than 1 year. In general, parts that consumed are in the form of leaves, flowers, fruits, and tubers.*
5. *Seasonal fruit plants are plants that produce fresh fruit as a sources of vitamin, mineral, etc that aged less than 1 year and soft trunked. Generally, the fruit procuded can be consumed without being cooked first.*

- tanpa dimasak terlebih dahulu.
6. Tanaman sayuran tahunan adalah tanaman yang menghasilkan buah segar sebagai sumber vitamin, mineral, dan lain-lain yang berumur satu tahun atau lebih dan berbatang keras. Pada umumnya buah yang dihasilkan dapat dikonsumsi tanpa dimasak terlebih dahulu.
 7. Tanaman sayuran tahunan adalah tanaman yang bermanfaat sebagai sayur, sebagai vitamin, mineral, dan lain-lain yang berumur satu tahun atau lebih. Pada umumnya bagian yang digunakan sebagai sayur berupa daun, bunga, buah, dan umbi.
 8. Tanaman biofarmaka adalah tanaman yang bermanfaat untuk obat-obatan, kosmetik, dan kesehatan yang dikonsumsi atau digunakan dari bagian-bagian tanaman, seperti daun, batang, buah, umbi (rimpang) ataupun akar.
 9. Tanaman hias adalah tanaman yang mempunyai nilai keindahan baik bentuk, warna daun, tajuk maupun bunganya, sering digunakan untuk penghias pekarangan dan lain sebagainya.
 10. Perkebunan besar adalah perkebunan yang diselenggarakan atau dikelola secara komersil oleh perusahaan yang berbadan hukum.
5. *Annual fruits are plants that produce fresh fruit as sourced of vitamin, mineral, etc that are aged more than 1 year and hard trunked. Generally, the fruit produced can be consumed without being cooked first.*
 7. *Annual vegetable plants are plants used as vegetables as sources of vitamin, mineral, etc that is aged more than 1 year. In general, the parts that consumed are in the form of leaves, flower, fruits, and tubers.*
 8. *Medicinal plants are plants which are useful for medicine, cosmetics, and health. It consumed from part of the plant, such as leaf, flower, tuber, and root.*
 9. *Ornamental plants are plants which have a beauty value, either in shape, colour of leaf or crown of flower, and they are often used as a yard decorator.*
 10. *Estates are a plantations organized commercially by companies with legal entities*

ULASAN

Berdasarkan data Statistik Hortikultura SPH-SBS, Kabupaten Klaten mempunyai banyak produk unggulan. Pada Tahun 2022, luas panen terbesar untuk sayuran semusim adalah cabai rawit, yang mempunyai luas 629 hektar, dengan hasil produksi sebesar 15.413 kuintal. Sedangkan buah-buahan semusim, salah satu produk unggulan Kabupaten Klaten adalah semangka, dengan hasil produksi 5.958 kuintal pada lahan sebesar 41 hektar. Tanaman biofarmaka jahe, mempunyai produksi yang besar yaitu 30.972 kg dengan luas panen sebesar 19.814 m². Sedangkan kunyit mempunyai luas panen hanya 6.351 m², dengan hasil produksi sebesar 30.238 kg.

Berdasarkan data Dinas Ketahanan Pangan dan Pertanian Kabupaten Klaten, pada Tahun 2022, kategori ternak besar terdiri dari 73.861 ekor populasi sapi, 4.616 ekor sapi perah, 463 ekor kerbau, dan 268 ekor kuda. Sedangkan ternak kecil, terdiri dari 49.947 ekor domba, 97.114 ekor kambing, 985 ekor babi, dan 19.446 ekor kelinci. Untuk kategori ternak unggas, populasi itik sebanyak 267.437 ekor, ayam buras 3.531.257 ekor, 3.867.566 ekor ayam pedaging, 427.829 ekor burung puyuh, dan 804.558 ayam petelur.

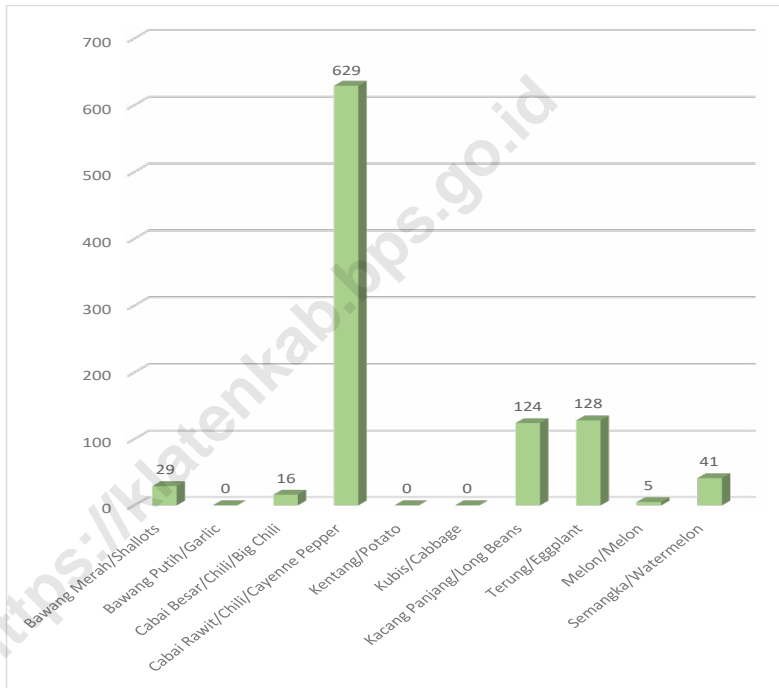
DESCRIPTION

Based on SPH-SBS Horticultural Statistics data, Klaten Regency has many superior products. In 2022, the largest harvest area for seasonal vegetables is cayenne pepper, which has an area of 629 hectares, with a production yield of 15,413 quintals. While for seasonal fruits, one of the superior products of Klaten Regency is watermelon, with a yield of 5,958 quintals on an area of 41 hectares. The ginger biopharmaca plant has a large production of 30,972 kg with a harvest area of 19,814 m². While kunyit has a harvest area of only 6,351 m², with a production yield of 30,238 kg.

Based on data from the Departement of Food Security and Agriculture of Klaten Regency, in 2022, the category of large livestock consists 73,861 cows, 4,616 dairy cows, 463 buffalo, and 268 horses. Meanwhile, small livestock, consisting of 49,947 sheep, 97,114 goats, 985 pigs, and 19,446 rabbits. For the poultry category, the population of ducks was 267,437, free-range chicken 3,531,257 chickens, 3,867,566 broilers, 427,829 quails, and 804,558 lleghorns.

Gambar
Figures 5.1

Luas Panen Tanaman Sayuran dan Buah-buahan Semusim Menurut Jenis Tanaman di Kabupaten Klaten (ha), 2022
Harvested Area of Seasonal Vegetables and Fruits by Kind of Plant in Klaten Regency (ha), 2022

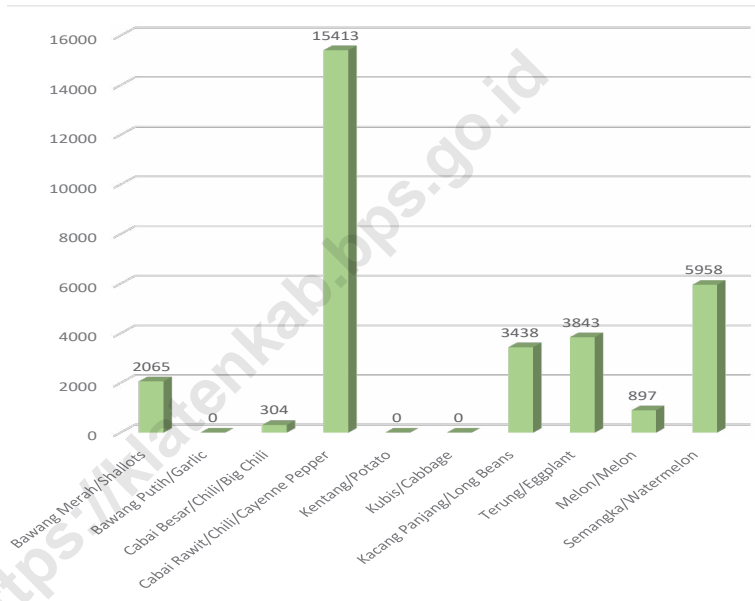


Sumber/Source : Dinas Pertanian, Ketahanan Pangan, dan Perikanan Kabupaten Klaten/Departement of Agriculture, Food Security, and Fishery of Klaten Regency

Gambar 5.2
Figures

Produksi Tanaman Sayuran dan Buah-buahan Semusim Menurut Jenis Tanaman di Kabupaten Klaten (kuintal), 2022

Production of Seasonal Vegetables and Fruits by Kind of Plant in Klaten Regency (quintal), 2022



Sumber/Source : Dinas Pertanian, Ketahanan Pangan, dan Perikanan Kabupaten Klaten/Departement of Agriculture, Food Security, and Fishery of Klaten Regency

**5.1 HORTIKULTURA
HORTICULTURE**

Tabel 5.1.1 Luas Panen Tanaman Sayuran Menurut Kecamatan dan Jenis Tanaman di Kabupaten Klaten (ha), 2021 dan 2022
Harvested Area of Vegetables by Subdistrict and Kind of Plant in Klaten Regency (ha), 2021 and 2022

Kecamatan Subdistrict	Bawang Merah Shallot		Cabai Besar Chili/Big Chili	
	2021	2022	2021	2022
(1)	(2)	(3)	(4)	(5)
01 Prambanan	17	6	33	90
02 Gantiwarno	2	-	8	14
03 Wedi	-	-	2	3
04 Bayat	-	-	2	16
05 Cawas	-	-	-	-
06 Trucuk	9	4	5	4
07 Kalikotes	4	-	-	-
08 Kebonarum	-	-	-	1
09 Jogonalan	8	10	21	17
10 Manisrenggo	1	1	52	27
11 Karangnongko	-	-	-	-
12 Ngawen	-	-	-	-
13 Ceper	9	2	10	10
14 Pedan	1	-	143	134
15 Karangdowo	-	-	1	-
16 Juwiring	2	-	-	-
17 Wonosari	-	-	-	1
18 Delanggu	-	3	-	-
19 Polanharjo	2	3	3	3
20 Karanganom	-	-	-	-
21 Tulung	1	-	5	3
22 Jatinom	-	-	-	-
23 Kemalang	-	-	12	5
24 Klaten Selatan	-	-	-	-
25 Klaten Tengah	-	-	-	-
26 Klaten Utara	-	-	-	-
Kabupaten Klaten	55	29	297	328

Lanjutan Tabel/*Continued Table* 5.1.1

Kecamatan Subdistrict	Cabai Rawit Chili/Cayenne Pepper		Kentang Potato	
	2021	2022	2021	2022
(1)	(6)	(7)	(8)	(9)
01 Prambanan	156	217	-	-
02 Gantiwarno	5	13	-	-
03 Wedi	2	3	-	-
04 Bayat	6	4	-	-
05 Cawas	-	-	-	-
06 Trucuk	4	5	-	-
07 Kalikotes	1	1	-	-
08 Kebonarum	-	1	-	-
09 Jogonalan	35	29	-	-
10 Manisrenggo	206	216	-	-
11 Karangnongko	11	23	-	-
12 Ngawen	-	-	-	-
13 Ceper	3	9	-	-
14 Pedan	2	2	-	-
15 Karangdowo	-	-	-	-
16 Juwiring	-	1	-	-
17 Wonosari	-	-	-	-
18 Delanggu	-	-	-	-
19 Polanharjo	2	2	-	-
20 Karanganom	-	1	-	-
21 Tulung	19	13	-	-
22 Jatinom	65	82	-	-
23 Kemalang	20	4	-	-
24 Klaten Selatan	-	3	-	-
25 Klaten Tengah	-	-	-	-
26 Klaten Utara	-	-	-	-
Kabupaten Klaten	537	629	-	-

Lanjutan Tabel/Continued Table 5.1.1

Kecamatan Subdistrict	Kubis Cabbage		Tomat Tomato	
	2021	2022	2021	2022
(1)	(10)	(11)	(12)	(13)
01 Prambanan	-	-	1	-
02 Gantiwarno	-	-	4	5
03 Wedi	-	-	3	-
04 Bayat	-	-	-	-
05 Cawas	-	-	-	-
06 Trucuk	-	-	1	-
07 Kalikotes	-	-	-	-
08 Kebonarum	-	-	-	-
09 Jogonalan	-	-	8	3
10 Manisrenggo	-	-	23	11
11 Karangnongko	-	-	-	-
12 Ngawen	-	-	-	-
13 Ceper	-	-	4	2
14 Pedan	-	-	-	2
15 Karangdowo	-	-	-	-
16 Juwiring	-	-	-	-
17 Wonosari	-	-	-	-
18 Delanggu	-	-	-	-
19 Polanharjo	-	-	1	1
20 Karanganom	-	-	3	-
21 Tulung	-	-	6	3
22 Jatinom	-	-	17	27
23 Kemalang	-	-	-	-
24 Klaten Selatan	-	-	-	-
25 Klaten Tengah	-	-	-	-
26 Klaten Utara	-	-	-	-
Kabupaten Klaten	-	-	71	54

Lanjutan Tabel/Continued Table 5.1.1

Kecamatan Subdistrict	Bawang Putih Garlic		Kacang Panjang Long Beans		Terung Eggplant	
	2021	2022	2021	2022	2021	2022
(1)	(14)	(15)	(16)	(17)	(18)	(19)
01 Prambanan	-	-	4	6	5	7
02 Gantiwarno	-	-	3	3	6	3
03 Wedi	-	-	3	2	2	-
04 Bayat	-	-	-	-	2	4
05 Cawas	-	-	-	-	-	-
06 Trucuk	-	-	3	6	2	5
07 Kalikotes	-	-	-	-	2	-
08 Kebonarum	-	-	-	-	-	-
09 Jogonalan	-	-	17	9	23	11
10 Manisrenggo	-	-	44	36	55	27
11 Karangnongko	-	-	-	-	-	-
12 Ngawen	-	-	-	-	-	-
13 Ceper	-	-	22	6	2	4
14 Pedan	-	-	11	5	17	18
15 Karangdowo	-	-	-	-	-	-
16 Juwiring	-	-	-	-	-	-
17 Wonosari	-	-	-	5	-	2
18 Delanggu	-	-	-	-	-	-
19 Polanharjo	-	-	6	2	-	-
20 Karanganom	-	-	8	11	7	8
21 Tulung	-	-	2	1	10	6
22 Jatinom	-	-	21	30	22	28
23 Kemalang	-	-	-	-	-	-
24 Klaten Selatan	-	-	-	2	1	5
25 Klaten Tengah	-	-	-	-	1	-
26 Klaten Utara	-	-	-	-	-	-
Kabupaten Klaten	-	-	144	124	157	128

Sumber/Source: BPS, Statistik Pertanian Hortikultura SPH-SBS/BPS-Statistics Indonesia, Agricultural Statistic for Horticulture SPH-SBS

Tabel 5.1.2 **Produksi Tanaman Sayuran Menurut Kecamatan dan Jenis Tanaman di Kabupaten Klaten (kuintal), 2021 dan 2022**
Production of Vegetables by Subdistrict and Kind of Plant in Klaten Regency (quintal), 2021 and 2022

Kecamatan Subdistrict	Bawang Merah Shallot		Cabai Besar Chili/Big Chili	
	2021	2022	2021	2022
(1)	(2)	(3)	(4)	(5)
01 Prambanan	584	418	654	-
02 Gantiwarno	153	-	75	-
03 Wedi	-	-	167	-
04 Bayat	-	-	158	-
05 Cawas	-	-	-	-
06 Trucuk	779	375	88	18
07 Kalikotes	351	-	18	53
08 Kebonarum	-	-	-	-
09 Jogonalan	634	742	956	-
10 Manisrenggo	10	75	1 234	-
11 Karangnongko	-	-	49	161
12 Ngawen	-	-	-	-
13 Ceper	785	205	883	-
14 Pedan	145	-	1 166	88
15 Karangdowo	-	-	54	-
16 Juwiring	120	-	-	-
17 Wonosari	-	-	-	-
18 Delanggu	-	145	-	-
19 Polanharjo	110	105	67	-
20 Karanganom	-	-	-	-
21 Tulung	65	-	213	-
22 Jatinom	-	-	-	-
23 Kemalang	-	-	261	-
24 Klaten Selatan	-	-	-	20
25 Klaten Tengah	-	-	-	-
26 Klaten Utara	-	-	-	-
Kabupaten Klaten	3 736	2 065	6 043	340

Lanjutan Tabel/Continued Table 5.1.2

Kecamatan Subdistrict	Cabai Rawit Chili/Cayenne Pepper		Kentang Potato	
	2021	2022	2021	2022
(1)	(6)	(7)	(8)	(9)
01 Prambanan	1 840	3 808	-	-
02 Gantiwarno	33	347	-	-
03 Wedi	35	34	-	-
04 Bayat	143	130	-	-
05 Cawas	-	-	-	-
06 Trucuk	62	92	-	-
07 Kalikotes	13	8	-	-
08 Kebonarum	-	74	-	-
09 Jogonalan	2 411	2 763	-	-
10 Manisrenggo	4 381	3 338	-	-
11 Karangnongko	483	2 138	-	-
12 Ngawen	-	-	-	-
13 Cepher	458	514	-	-
14 Pedan	10	30	-	-
15 Karangdowo	-	-	-	-
16 Juwiring	-	12	-	-
17 Wonosari	-	-	-	-
18 Delanggu	-	-	-	-
19 Polanharjo	31	59	-	-
20 Karanganom	-	12	-	-
21 Tulung	530	633	-	-
22 Jatinom	1 611	1 248	-	-
23 Kemalang	418	72	-	-
24 Klaten Selatan	-	101	-	-
25 Klaten Tengah	-	-	-	-
26 Klaten Utara	-	-	-	-
Kabupaten Klaten	12 458	15 413	-	-

Lanjutan Tabel/Continued Table 5.1.2

Kecamatan Subdistrict	Kubis Cabbage		Tomat Tomato	
	2021	2022	2021	2022
(1)	(10)	(11)	(12)	(13)
01 Prambanan	-	-	35	-
02 Gantiwarno	-	-	300	248
03 Wedi	-	-	207	-
04 Bayat	-	-	-	-
05 Cawas	-	-	-	-
06 Trucuk	-	-	12	-
07 Kalikotes	-	-	-	-
08 Kebonarum	-	-	-	-
09 Jogonalan	-	-	267	56
10 Manisrenggo	-	-	551	308
11 Karangnongko	-	-	-	-
12 Ngawen	-	-	-	-
13 Ceper	-	-	186	101
14 Pedan	-	-	-	17
15 Karangdowo	-	-	-	-
16 Juwiring	-	-	-	-
17 Wonosari	-	-	-	-
18 Delanggu	-	-	-	-
19 Polanharjo	-	-	17	23
20 Karanganom	-	-	37	-
21 Tulung	-	-	187	135
22 Jatinom	-	-	574	507
23 Kemalang	-	-	-	-
24 Klaten Selatan	-	-	-	-
25 Klaten Tengah	-	-	-	-
26 Klaten Utara	-	-	-	-
Kabupaten Klaten		-	2 373	1 395

Lanjutan Tabel/Continued Table 5.1.2

Kecamatan Subdistrict	Bawang Putih Garlic		Kacang Panjang Long Beans		Terung Eggplant	
	2021	2022	2021	2022	2021	2022
(1)	(14)	(15)	(16)	(17)	(18)	(19)
01 Prambanan	-	-	141	610	118	603
02 Gantiwarno	-	-	31	91	389	260
03 Wedi	-	-	271	69	450	-
04 Bayat	-	-	-	-	81	66
05 Cawas	-	-	-	-	-	-
06 Trucuk	-	-	38	94	23	86
07 Kalikotes	-	-	-	-	24	-
08 Kebonarum	-	-	-	-	-	-
09 Jogonalan	-	-	563	170	590	370
10 Manisrenggo	-	-	1 149	1 011	1 204	885
11 Karangnongko	-	-	-	-	-	-
12 Ngawen	-	-	-	-	-	-
13 Ceper	-	-	857	342	468	147
14 Pedan	-	-	174	121	244	198
15 Karangdowo	-	-	-	-	-	-
16 Juwiring	-	-	-	-	-	-
17 Wonosari	-	-	-	69	-	45
18 Delanggu	-	-	-	-	-	-
19 Polanharjo	-	-	103	45	-	-
20 Karanganom	-	-	122	129	106	109
21 Tulung	-	-	56	24	267	291
22 Jatinom	-	-	597	587	786	511
23 Kemalang	-	-	-	-	-	-
24 Klaten Selatan	-	-	-	76	29	273
25 Klaten Tengah	-	-	-	-	12	-
26 Klaten Utara	-	-	-	-	-	-
Kabupaten Klaten	-	-	4 102	3 438	4 791	3 843

Sumber/Source: BPS, Statistik Pertanian Hortikultura SPH-SBS/BPS-Statistics Indonesia, Agricultural Statistic for Horticulture SPH-SBS

Tabel
Table 5.1.3

Luas Panen Tanaman Sayuran dan Buah-buahan Semusim Menurut Jenis Tanaman di Kabupaten Klaten (ha), 2019–2022
Harvested Area of Seasonal Vegetables and Fruits by Kind of Plant in Klaten Regency (ha), 2019–2022

Jenis Tanaman Kind of Plants	2019	2020	2021	2022
(1)	(2)	(3)	(4)	(5)
Sayuran/Vegetables:				
Bawang Merah/Shallots	48	36	55	29
Bawang Putih/Garlic	-	-	-	-
Cabai Besar/Chili/Big Chili	323	253	305	16
Cabai Rawit/Chili/Cayenne Pepper	759	511	537	629
Kentang/Potato	-	-	-	-
Kubis/Cabbage	1	2	-	-
Kacang Panjang/Long Beans	174	138	144	124
Terung/Eggplant	134	130	157	128
Buah-buahan/Fruits:				
Melon/Melom	30	29	16	5
Semangka/Watermelon	67	53	46	41

Sumber/Source: BPS, Statistik Pertanian Hortikultura SPH-SBS/BPS-Statistics Indonesia, Agricultural Statistic for Horticulture SPH-SBS

Tabel 5.1.4 **Produksi Tanaman Sayuran dan Buah-buahan Semusim Menurut Jenis Tanaman di Kabupaten Klaten (kuintal), 2019–2022**
Production of Seasonal Vegetables and Fruits by Kind of Plant in Klaten Regency (quintal), 2019–2022

Jenis Tanaman <i>Kind of Plants</i>	2019	2020	2021	2022
(1)	(2)	(3)	(4)	(5)
Sayuran/Vegetables:				
Bawang Merah/ <i>Shallots</i>	3 676	2 375	3 736	2 065
Bawang Putih/ <i>Garlic</i>	-	-	-	-
Cabai Besar/ <i>Chili/Big Chili</i>	9 760	5 985	6 043	340
Cabai Rawit/ <i>Chili/Cayenne Pepper</i>	16 520	12 138	12 458	15 413
Kentang/ <i>Potato</i>	-	-	-	-
Kubis/ <i>Cabbage</i>	40	80	-	-
Kacang Panjang/ <i>Long Beans</i>	6 379	4 536	4 102	3 438
Terung/ <i>Eggplant</i>	4 320	4 043	4 791	3 843
Buah-buahan/Fruits:				
Melon/ <i>Melom</i>	5 098	5 034	2 204	897
Semangka/ <i>Watermelon</i>	9 785	7 822	3 795	5 958

Sumber/Source: BPS, Statistik Pertanian Hortikultura SPH-SBS/BPS-Statistics Indonesia, *Agricultural Statistic for Horticulture SPH-SBS*

Tabel
Table 5.1.5

Luas Panen Tanaman Biofarmaka Menurut Kecamatan dan Jenis Tanaman di Kabupaten Klaten (m²), 2021 dan 2022
Harvested Area of Medicinal Plants by Subdistrict and Kind of Plant in Klaten Regency (m²), 2021 and 2022

Kecamatan Subdistrict	Jahe Ginger		Laos/Lengkuas Galangal		Kencur East Indian Galangal	
	2021	2022	2021	2022	2021	2022
(1)	(2)	(3)	(4)	(5)	(6)	(7)
01 Prambanan	-	-	-	-	-	-
02 Gantiwarno	-	-	-	-	-	-
03 Wedi	-	-	-	-	-	-
04 Bayat	3 000	1 500	100	50	100	50
05 Cawas	-	-	-	-	-	-
06 Trucuk	-	-	-	-	-	-
07 Kalikotes	-	-	-	-	-	-
08 Kebonarum	-	-	-	-	-	-
09 Jogonalan	-	-	-	-	-	-
10 Manisrenggo	-	-	-	-	-	-
11 Karangnongko	-	-	-	-	-	-
12 Ngawen	-	-	-	-	-	-
13 Ceper	55	14	137	88	52	17
14 Pedan	-	-	-	-	-	-
15 Karangdowo	-	-	-	-	-	-
16 Juwiring	-	-	-	-	-	-
17 Wonosari	-	-	-	-	-	-
18 Delanggu	-	-	-	-	-	-
19 Polanharjo	750	300	-	-	-	-
20 Karanganom	-	-	-	-	-	-
21 Tulung	120 000	15 000	-	-	-	-
22 Jatinom	-	3 000	-	4 100	-	-
23 Kemalang	-	-	-	-	-	-
24 Klaten Selatan	-	-	-	-	-	-
25 Klaten Tengah	-	-	-	-	-	-
26 Klaten Utara	2	-	-	-	-	-
Kabupaten Klaten	123 807	19 814	237	4 238	152	67

Lanjutan Tabel/*Continued Table* 5.1.5

Kecamatan Subdistrict	Kunyit Turmeric		Lempuyang Zingiber Aromaticum		Temulawak Java Tumeric	
	2021	2022	2021	2022	2021	2022
(1)	(8)	(9)	(10)	(11)	(12)	(13)
01 Prambanan	-	-	-	-	-	-
02 Gantiwarno	-	-	-	-	-	-
03 Wedi	-	-	-	-	-	-
04 Bayat	300	150	3 000	1 500	-	-
05 Cawas	-	-	-	-	-	-
06 Trucuk	-	-	-	-	-	-
07 Kalikotes	-	-	-	-	-	-
08 Kebonarum	-	-	-	-	-	-
09 Jogonalan	-	-	-	-	-	-
10 Manisrenggo	-	-	-	-	-	-
11 Karangnongko	-	-	-	-	-	-
12 Ngawen	-	-	-	-	-	-
13 Ceper	15	48	-	-	-	-
14 Pedan	3 000	3 000	-	-	-	-
15 Karangdowo	-	-	-	-	-	-
16 Juwiring	-	-	-	-	-	-
17 Wonosari	-	-	-	-	-	-
18 Delanggu	-	-	-	-	-	-
19 Polanharjo	-	3	-	-	-	-
20 Karanganom	-	-	-	-	-	-
21 Tulung	-	-	-	-	-	-
22 Jatinom	-	3 150	-	-	-	-
23 Kemalang	-	-	-	-	-	-
24 Klaten Selatan	-	-	-	-	-	-
25 Klaten Tengah	-	-	-	-	-	-
26 Klaten Utara	-	-	-	-	-	-
Kabupaten Klaten	3 315	6 351	3 000	1 500	-	-

Sumber/*Source*: BPS, Statistik Pertanian Hortikultura SPH-TBF/BPS-Statistics Indonesia, Agricultural Statistic for Horticulture SPH-TBF

Tabel
Table 5.1.6

Produksi Tanaman Biofarmaka Menurut Kecamatan dan Jenis Tanaman di Kabupaten Klaten (kg), 2021 dan 2022
Production of Medicinal Plants by Subdistrict and Kind of Plant in Klaten Regency (kg), 2021 and 2022

Kecamatan Subdistrict	Jahe Ginger		Laos/Lengkuas Galanga		Kencur East Indian Galangal	
	2021	2022	2021	2022	2021	2022
(1)	(2)	(3)	(4)	(5)	(6)	(7)
01 Prambanan	-	-	-	-	-	-
02 Gantiwarno	-	-	-	-	-	-
03 Wedi	-	-	-	-	-	-
04 Bayat	5 000	1 800	495	43	104	36
05 Cawas	-	-	-	-	-	-
06 Trucuk	-	-	-	-	-	-
07 Kalikotes	-	-	-	-	-	-
08 Kebonarum	-	-	-	-	-	-
09 Jogonalan	-	-	-	-	-	-
10 Manisrenggo	-	-	-	-	-	-
11 Karangnongko	-	-	-	-	-	-
12 Ngawen	-	-	-	-	-	-
13 Ceper	82	42	268	320	103	126
14 Pedan	-	-	-	-	-	-
15 Karangdowo	-	-	-	-	-	-
16 Juwiring	-	-	-	-	-	-
17 Wonosari	-	-	-	-	-	-
18 Delanggu	-	-	-	-	-	-
19 Polanharjo	425	250	-	-	-	-
20 Karanganom	-	-	-	-	-	-
21 Tulung	59 500	20 950	-	-	-	-
22 Jatinom	-	7 930	-	14 700	-	-
23 Kemalang	-	-	-	-	-	-
24 Klaten Selatan	-	-	-	-	-	-
25 Klaten Tengah	-	-	-	-	-	-
26 Klaten Utara	1	-	-	-	-	-
Kabupaten Klaten	65 008	30 972	763	15 063	207	162

Lanjutan Tabel/Continued Table 5.1.6

Kecamatan Subdistrict	Kunyit Turmeric		Lempuyang Zingiber Aromaticum		Temulawak Java Turmeric	
	2021	2022	2021	2022	2021	2022
(1)	(8)	(9)	(10)	(11)	(12)	(13)
01 Prambanan	-	-	-	-	-	-
02 Gantiwarno	-	-	-	-	-	-
03 Wedi	-	-	-	-	-	-
04 Bayat	384	121	3 515	1 796	-	-
05 Cawas	-	-	-	-	-	-
06 Trucuk	-	-	-	-	-	-
07 Kalikotes	-	-	-	-	-	-
08 Kebonarum	-	-	-	-	-	-
09 Jogonalan	-	-	-	-	-	-
10 Manisrenggo	-	-	-	-	-	-
11 Karangnongko	-	-	-	-	-	-
12 Ngawen	-	-	-	-	-	-
13 Ceper	12	334	-	-	-	-
14 Pedan	5 400	19 500	-	-	-	-
15 Karangdowo	-	-	-	-	-	-
16 Juwiring	-	-	-	-	-	-
17 Wonosari	-	-	-	-	-	-
18 Delanggu	-	-	-	-	-	-
19 Polanharjo	-	33	-	-	-	-
20 Karanganom	-	-	-	-	-	-
21 Tulung	-	-	-	-	-	-
22 Jatinom	-	10 250	-	-	-	-
23 Kemalang	-	-	-	-	-	-
24 Klaten Selatan	-	-	-	-	-	-
25 Klaten Tengah	-	-	-	-	-	-
26 Klaten Utara	-	-	-	-	-	-
Kabupaten Klaten	5 796	30 238	3 515	1 796	-	-

Sumber/Source: BPS, Statistik Pertanian Hortikultura SPH-TBF/BPS-Statistics Indonesia, Agricultural Statistic for Horticulture SPH-TBF

Tabel 5.1.7 **Luas Panen Tanaman Biofarmaka Menurut Jenis Tanaman di Kabupaten Klaten (m²), 2019–2022**
Harvested Area of Medicinal Plants by Kind of Plant in Klaten Regency (m²), 2019–2022

Jenis Tanaman Kind of Plants	2019	2020	2021	2022
(1)	(2)	(3)	(4)	(5)
Jahe/Ginger	1 676	1 512	123 807	19 814
Kencur/East Indian Galangal	107	50	152	67
Kunyit/Turmeric	160	150	3 315	6 351
Laos/Lengkuas/Galanga	232	115	237	4 238
Lempuyang/Zingiber Aromaticum	1 525	1 500	3 000	1 500
Temulawak/Java Turmeric	2 000	1 200	-	-

Sumber/Source: BPS, Statistik Pertanian Hortikultura SPH-TBF/BPS-Statistics Indonesia, Agricultural Statistic for Horticulture SPH-TBF

Tabel 5.1.8 **Produksi Tanaman Biofarmaka Menurut Jenis Tanaman di Kabupaten Klaten (kg), 2019–2022**
Production of Medicinal Plants by Kind of Plant in Klaten Regency (kg), 2019–2022

Jenis Tanaman Kind of Plants	2019	2020	2021	2022
(1)	(2)	(3)	(4)	(5)
Jahe/Ginger	4 866	3 237	65 008	30 972
Kencur/East Indian Galangal	137	65	207	162
Kunyit/Turmeric	360	270	5 796	30 238
Laos/Lengkuas/Galanga	346	200	763	15 063
Lempuyang/Zingiber Aromaticum	2 340	1 700	3 515	1 796
Temulawak/Java Turmeric	4 200	3 100	-	-

Sumber/Source: BPS, Statistik Pertanian Hortikultura SPH-TBF/BPS-Statistics Indonesia, Agricultural Statistic for Horticulture SPH-TBF

Tabel 5.1.9 Luas Panen Tanaman Hias Menurut Kecamatan dan Jenis Tanaman di Kabupaten Klaten (m²), 2021 and 2022
Harvested Area of Ornamental Plants by Subdistrict and Kind of Plant in Klaten Regency (m²), 2021 and 2022

Kecamatan Subdistrict	Anggrek/ <i>Orchid</i>		Krisan/ <i>Chrysantemum</i>		Mawar/ <i>Rose</i>	
	2021	2022	2021	2022	2021	2022
(1)	(2)	(3)	(4)	(5)	(6)	(7)
01 Prambanan	-	-	-	-	-	-
02 Gantiwarno	-	-	-	-	-	-
03 Wedi	-	-	-	-	-	-
04 Bayat	-	-	-	-	-	-
05 Cawas	-	-	-	-	-	-
06 Trucuk	-	-	-	-	-	-
07 Kalikotes	-	-	-	-	-	-
08 Kebonarum	-	-	-	-	-	-
09 Jogonalan	-	-	-	-	-	-
10 Manisrenggo	-	-	-	-	-	-
11 Karangnongko	-	-	-	-	-	-
12 Ngawen	-	-	-	-	-	-
13 Ceper	-	11	-	-	27	-
14 Pedan	-	-	-	-	-	-
15 Karangdowo	-	-	-	-	-	-
16 Juwiring	-	50	-	-	-	-
17 Wonosari	-	-	-	-	-	-
18 Delanggu	-	-	-	-	-	-
19 Polanharjo	-	-	-	-	-	-
20 Karanganom	-	-	-	-	-	-
21 Tulung	-	-	-	-	-	-
22 Jatinom	-	-	-	-	-	-
23 Kemalang	-	-	-	-	500	-
24 Klaten Selatan	-	-	-	-	-	-
25 Klaten Tengah	-	-	-	-	-	-
26 Klaten Utara	-	-	-	-	-	-
Kabupaten Klaten	-	61	-	-	527	-

Lanjutan Tabel/*Continued Table* 5.1.9

Kecamatan <i>Subdistrict</i>	Sedap Malam/ <i>Tuberose</i>		Melati/ <i>Jasmine</i>		Anthurium Bunga <i>Flamingo Lily Flower</i>	
	2021	2022	2021	2022	2021	2022
(1)	(8)	(9)	(10)	(11)	(12)	(13)
01 Prambanan	-	-	-	-	-	-
02 Gantiwarno	-	-	-	-	-	-
03 Wedi	-	-	-	-	-	-
04 Bayat	-	-	-	-	-	-
05 Cawas	-	-	-	-	-	-
06 Trucuk	-	-	-	-	-	-
07 Kalikotes	-	-	-	-	-	-
08 Kebonarum	-	-	-	-	-	-
09 Jogonalan	-	-	-	-	-	-
10 Manisrenggo	-	-	-	-	-	-
11 Karangnongko	-	-	-	-	-	-
12 Ngawen	-	-	-	-	-	-
13 Ceper	-	-	-	-	-	7
14 Pedan	-	-	-	-	-	-
15 Karangdowo	-	-	-	-	-	-
16 Juwiring	-	-	-	-	-	-
17 Wonosari	-	-	-	-	-	-
18 Delanggu	-	-	-	-	-	-
19 Polanharjo	-	-	-	-	-	-
20 Karanganom	-	-	-	-	-	-
21 Tulung	-	-	-	-	-	-
22 Jatinom	-	-	-	-	-	-
23 Kemalang	-	-	-	-	-	-
24 Klaten Selatan	-	-	-	-	-	-
25 Klaten Tengah	-	-	-	-	-	-
26 Klaten Utara	-	-	-	-	-	-
Kabupaten Klaten	-	-	-	-	-	7

Sumber/*Source*: BPS, Statistik Pertanian Hortikultura SPH-TH/*BPS-Statistics Indonesia, Agricultural Statistik for Horticulture SPH-TH*

Tabel
Table 5.1.10

Produksi Tanaman Hias Menurut Kecamatan dan Jenis Tanaman di Kabupaten Klaten (tangkai), 2021 dan 2022
Production of Ornamental Plants by Subdistrict and Kind of Plant in Klaten Regency (stalks), 2021 and 2022

Kecamatan Subdistrict	Anggrek/ <i>Orchid</i>		Krisan/ <i>Chrysantemum</i>		Mawar/ <i>Rose</i>	
	2021	2022	2021	2022	2021	2022
(1)	(2)	(3)	(4)	(5)	(6)	(7)
01 Prambanan	-	-	-	-	-	-
02 Gantiwarno	-	-	-	-	-	-
03 Wedi	-	-	-	-	-	-
04 Bayat	-	-	-	-	-	-
05 Cawas	-	-	-	-	-	-
06 Trucuk	-	-	-	-	-	-
07 Kalikotes	-	-	-	-	-	-
08 Kebonarum	-	-	-	-	-	-
09 Jogonalan	-	-	-	-	-	-
10 Manisrenggo	-	-	-	-	-	-
11 Karangnongko	-	-	-	-	-	-
12 Ngawen	-	-	-	-	-	-
13 Ceper	-	38	-	-	160	-
14 Pedan	-	-	-	-	-	-
15 Karangdowo	-	-	-	-	-	-
16 Juwiring	-	75	-	-	-	-
17 Wonosari	-	-	-	-	-	-
18 Delanggu	-	-	-	-	-	-
19 Polanharjo	-	-	-	-	-	-
20 Karanganom	-	-	-	-	-	-
21 Tulung	-	-	-	-	-	-
22 Jatinom	-	-	-	-	-	-
23 Kemalang	-	-	-	-	3 100	-
24 Klaten Selatan	-	-	-	-	-	-
25 Klaten Tengah	-	-	-	-	-	-
26 Klaten Utara	-	-	-	-	-	-
Kabupaten Klaten	-	75	-	-	3 260	-

Lanjutan Tabel/*Continued Table* 5.1.10

Kecamatan <i>Subdistrict</i>	Sedap Malam/ <i>Tuberose</i>		Melati/ <i>Jasmine</i>		Anthurium Bunga <i>Flamingo Lily Flower</i>	
	2021	2022	2021	2022	2021	2022
(1)	(8)	(9)	(10)	(11)	(12)	(13)
01 Prambanan	-	-	-	-	-	-
02 Gantiwarno	-	-	-	-	-	-
03 Wedi	-	-	-	-	-	-
04 Bayat	-	-	-	-	-	-
05 Cawas	-	-	-	-	-	-
06 Trucuk	-	-	-	-	-	-
07 Kalikotes	-	-	-	-	-	-
08 Kebonarum	-	-	-	-	-	-
09 Jogonalan	-	-	-	-	-	-
10 Manisrenggo	-	-	-	-	-	-
11 Karangnongko	-	-	-	-	-	-
12 Ngawen	-	-	-	-	-	-
13 Ceper	-	-	-	-	-	16
14 Pedan	-	-	-	-	-	-
15 Karangdowo	-	-	-	-	-	-
16 Juwiring	-	-	-	-	-	-
17 Wonosari	-	-	-	-	-	-
18 Delanggu	-	-	-	-	-	-
19 Polanharjo	-	-	-	-	-	-
20 Karanganom	-	-	-	-	-	-
21 Tulung	-	-	-	-	-	-
22 Jatinom	-	-	-	-	-	-
23 Kemalang	-	-	-	-	-	-
24 Klaten Selatan	-	-	-	-	-	-
25 Klaten Tengah	-	-	-	-	-	-
26 Klaten Utara	-	-	-	-	-	-
Kabupaten Klaten	-	-	-	-	-	16

Sumber/*Source*: BPS, Statistik Pertanian Hortikultura SPH-TH/*BPS-Statistics Indonesia, Agricultural Statistik for Horticulture SPH-TH*

Tabel 5.1.11 **Luas Panen Tanaman Hias Menurut Jenis Tanaman di Kabupaten Klaten (m²), 2019–2022**
Table 5.1.11 **Harvested Area of Ornamental Plants by Kind of Plant in Klaten Regency (m²), 2019–2022**

Jenis Tanaman Kind of Plants	2019	2020	2021	2022
(1)	(2)	(3)	(4)	(5)
Anggrek/ <i>Orchid</i>	109	-	-	50
Krisan/ <i>Chrysantemum</i>	-	-	-	-
Mawar/ <i>Rose</i>	30 126	2 000	527	-
Sedap Malam/ <i>Tuberose</i>	12	-	-	-
Melati/ <i>Jasmine</i>	115	-	-	-
Anthurium Bunga <i>Flamingo Lily Flower</i>	116	-	-	7

Sumber/Source: BPS, Statistik Pertanian Hortikultura SPH-TH/BPS-Statistics Indonesia, Agricultural Statistik for Horticulture SPH-TH

Tabel 5.1.12 **Produksi Tanaman Hias Menurut Jenis Tanaman di Kabupaten Klaten (tangkai), 2019–2022**
Production of Ornamental Plants by Kind of Plant n Klaten Regency (stalks), 2019–2022

Jenis Tanaman Kind of Plants	2019	2020	2021	2022
(1)	(2)	(3)	(4)	(5)
Anggrek/ <i>Orchid</i>	2 293	-	-	113
Krisan/ <i>Chrysantemum</i>	-	-	-	-
Mawar/ <i>Rose</i>	300 252	16 000	3 260	-
Sedap Malam/ <i>Tuberose</i>	36	-	-	-
Melati/ <i>Jasmine</i>	69	-	-	-
Anthurium Bunga <i>Flamingo Lily Flower</i>	232	-	-	16

Sumber/Source: BPS, Statistik Pertanian Hortikultura SPH-TH/BPS-Statistics Indonesia, *Agricultural Statistik for Horticulture SPH-TH*

Tabel 5.1.13 **Produksi Buah-buahan Menurut Kecamatan dan Jenis Tanaman di Kabupaten Klaten (kuintal), 2021 dan 2022**
Production of Fruits by Subdistrict and Kind of Plant in Klaten Regency (kuintal), 2021 and 2022

Kecamatan Subdistrict	Mangga/Mango		Durian/Durian	
	2021	2022	2021	2022
(1)	(2)	(3)	(4)	(5)
01 Prambanan	815	-	-	-
02 Gantiwarno	2 150	744	-	-
03 Wedi	1 314	2 275	-	1
04 Bayat	36 626	33 316	-	-
05 Cawas	-	-	-	-
06 Trucuk	89	2 126	-	-
07 Kalikotes	-	-	-	-
08 Kebonarum	138	1 865	-	-
09 Jogonalan	2 012	615	1 125	291
10 Manisrenggo	2 498	8 116	2 763	-
11 Karangnongko	124	-	1 948	65 217
12 Ngawen	-	-	-	-
13 Ceper	5 136	-	16	-
14 Pedan	1 790	12 191	-	-
15 Karangdowo	228	95	-	-
16 Juwiring	536	5 892	25	323
17 Wonosari	2 341	28 569	13	159
18 Delanggu	6 856	18 201	7	9
19 Polanharjo	25	-	-	-
20 Karanganom	5 382	-	12	-
21 Tulung	1 588	10 560	5 470	92 622
22 Jatinom	464	-	5 554	17 058
23 Kemalang	1 844	-	16 975	282 400
24 Klaten Selatan	84	1 659	-	-
25 Klaten Tengah	1 020	2 020	-	-
26 Klaten Utara	67	-	-	-
Kabupaten Klaten	73 126	128 245	33 907	458 080

Lanjutan Tabel/*Continued Table* 5.1.13

Kecamatan Subdistrict	Jeruk Siam/Orange/Tangerine		Pisang/Banana	
	2021	2022	2021	2022
(1)	(6)	(7)	(8)	(9)
01 Prambanan	56	-	292	-
02 Gantiwarno	46	38	1 428	1 650
03 Wedi	-	29	197	165
04 Bayat	-	-	16 569	14 674
05 Cawas	100	409	1 967	43 078
06 Trucuk	-	-	101	4 028
07 Kalikotes	-	-	107	3 557
08 Kebonarum	-	-	42	844
09 Jogonalan	17	35	830	358
10 Manisrenggo	-	-	1 904	23 250
11 Karangnongko	446	13 847	309	75 085
12 Ngawen	-	-	71	48
13 Ceper	-	-	7 334	-
14 Pedan	-	-	51	992
15 Karangdowo	-	-	648	1 999
16 Juwiring	-	-	6 883	25 790
17 Wonosari	-	35	1 748	8 220
18 Delanggu	-	-	606	6 600
19 Polanharjo	17	88	1 670	21 624
20 Karanganom	34	528	664	4 768
21 Tulung	1 137	8 496	12 203	28 254
22 Jatinom	1 817	692	7 786	5 815
23 Kemalang	-	-	2 173	10 560
24 Klaten Selatan	-	-	41	428
25 Klaten Tengah	-	-	-	-
26 Klaten Utara	-	-	47	-
Kabupaten Klaten	3 669	24 196	65 669	281 786

Lanjutan Tabel/Continued Table 5.1.13

Kecamatan Subdistrict	Pepaya/Papaya		Salak/Snakefruit	
	2021	2022	2021	2022
(1)	(10)	(11)	(12)	(13)
01 Prambanan	513	2 960	-	-
02 Gantiwarno	1 345	203	-	-
03 Wedi	601	4 350	-	-
04 Bayat	475	-	-	-
05 Cawas	242	3 110	-	-
06 Trucuk	115	3 385	-	-
07 Kalikotes	46	670	-	-
08 Kebonarum	51	373	-	-
09 Jogonalan	852	863	-	-
10 Manisrenggo	431	1 841	400	-
11 Karangnongko	380	36 172	-	-
12 Ngawen	18	14	-	-
13 Ceper	49	-	20	-
14 Pedan	82	2 192	-	-
15 Karangdowo	117	877	-	-
16 Juwiring	-	-	-	-
17 Wonosari	2 247	8 936	-	-
18 Delanggu	818	9 374	-	-
19 Polanharjo	263	4 062	-	-
20 Karanganom	21	102	-	-
21 Tulung	1 434	7 927	-	-
22 Jatinom	2 542	3 271	-	-
23 Kemalang	348	5 945	-	-
24 Klaten Selatan	39	476	-	-
25 Klaten Tengah	-	-	-	-
26 Klaten Utara	231	-	-	-
Kabupaten Klaten	13 260	97 104	420	-

Lanjutan Tabel/*Continued Table* 5.1.13

Kecamatan Subdistrict	Alpukat/Avocado		Rambutan/Rambutan	
	2021	2022	2021	2022
(1)	(10)	(11)	(12)	(13)
01 Prambanan	-	-	-	-
02 Gantiwarno	9	13	-	-
03 Wedi	5	15	1	47
04 Bayat	-	92	-	40 629
05 Cawas	93	369	-	-
06 Trucuk	125	2 241	118	1 372
07 Kalikotes	7	61	-	2 019
08 Kebonarum	-	-	194	2 252
09 Jogonalan	287	261	233	46
10 Manisrenggo	527	35	3 170	20 868
11 Karangnongko	755	1 287	139	23 264
12 Ngawen	-	-	-	-
13 Ceper	188	-	70	-
14 Pedan	27	36	8	434
15 Karangdowo	2	2	-	7
16 Juwiring	71	134	101	901
17 Wonosari	-	-	236	1 690
18 Delanggu	22	5	13	911
19 Polanharjo	12	83	100	2 983
20 Karanganom	-	26	83	3 546
21 Tulung	1 483	14 618	21 348	13 663
22 Jatinom	1 105	402	1 147	196
23 Kemalang	16 582	113 160	210	-
24 Klaten Selatan	84	260	92	374
25 Klaten Tengah	-	-	152	836
26 Klaten Utara	-	-	48	-
Kabupaten Klaten	21 383	133 099	27 463	116 038

Sumber/*Source*: BPS, Statistik Pertanian Hortikultura SPH-BST/*BPS-Statistics Indonesia, Agricultural Statistic for Horticulture SPH-BST*

Tabel 5.1.14 **Produksi Buah-Buahan dan Sayuran Tahunan Menurut Jenis Tanaman di Kabupaten Klaten (kuintal), 2019–2022**
Table 5.1.14 **Production of Annual Fruits and Vegetables by Kind of Plant in Klaten Regency (quintal), 2019–2022**

Jenis Tanaman Kind of Plants	2019	2020	2021	2022
(1)	(2)	(3)	(4)	(5)
Buah–Buahan/Fruits:				
Durian/Durian	253 772	155 529	33 907	133 099
Jeruk Siam/Keprok/Orange/Tangerine	8 570	8 512	3 669	24 196
Mangga/Mango	89 335	83 837	73 126	128 245
Pepaya/Papaya	38 966	37 455	13 260	97 104
Pisang/Banana	66 310	85 826	65 669	281 786
Salak/Snakefruit	327	467	420	-
Alpukat/Avocado	34 051	39 535	21 383	133 099
Rambutan/Rambutan	54 391	20 822	27 463	116 038
Sayuran/Vegetables:				
Petai/Twisted Cluster Bean	33 079	17 645	17 296	84 189
Melinjo/Gnetum/melinjo	65 369	21 587	30 208	88 284

Sumber/Source: BPS, Statistik Pertanian Hortikultura SPH-BST/BPS-Statistics Indonesia, Agricultural Statistic for Horticulture SPH-BST

5.2 PERKEBUNAN

ESTATE CROPS

Tabel 5.2.1 Luas Areal Tanaman Perkebunan Menurut Kecamatan dan Jenis Tanaman di Kabupaten Klaten (ha), 2021 dan 2022
Planted Area of Estate Crops by Subdistrict and Type of Crops in Klaten Regency (ha), 2021 and 2022

Kecamatan Subdistrict	Kelapa Sawit/Oil Palm		Kelapa/Coconut	
	2021	2022	2021	2022
(1)	(2)	(3)	(4)	(5)
01 Prambanan	-	-	308,10	300,10
02 Gantiwarno	-	-	200,66	200,66
03 Wedi	-	-	330,15	300,15
04 Bayat	-	-	344,10	300,10
05 Cawas	-	-	17,95	7,95
06 Trucuk	-	-	313,10	212,10
07 Kalikotes	-	-	125,00	50,00
08 Kebonarum	-	-	109,35	28,35
09 Jogonalan	-	-	308,00	208,00
10 Manisrenggo	-	-	339,10	239,10
11 Karangnongko	-	-	314,38	300,38
12 Ngawen	-	-	312,63	212,63
13 Ceper	-	-	181,02	80,02
14 Pedan	-	-	1,00	-
15 Karangdowo	-	-	71,00	50,00
16 Juwiring	-	-	347,87	247,87
17 Wonosari	-	-	339,32	239,32
18 Delanggu	-	-	164,25	164,25
19 Polanharjo	-	-	18,60	8,60
20 Karanganom	-	-	234,00	134,00
21 Tulung	-	-	330,07	300,07
22 Jatinom	-	-	278,40	200,40
23 Kemalang	-	-	310,10	300,10
24 Klaten Selatan	-	-	74,20	50,62
25 Klaten Tengah	-	-	101,58	40,58
26 Klaten Utara	-	-	42,15	22,15
Kabupaten Klaten	-	-	5 516,08	4 197,50

Lanjutan Tabel/Continued Table 5.2.1

Kecamatan Subdistrict	Karet/Rubber		Kopi/Coffee	
	2021	2022	2021	2022
(1)	(6)	(7)	(8)	(9)
01 Prambanan	-	-	-	-
02 Gantiwarno	-	-	-	-
03 Wedi	-	-	-	-
04 Bayat	-	-	-	-
05 Cawas	-	-	-	-
06 Trucuk	-	-	-	-
07 Kalikotes	-	-	-	-
08 Kebonarum	-	-	-	-
09 Jogonalan	-	-	-	-
10 Manisrenggo	-	-	5,24	5,24
11 Karangnongko	-	-	73,85	10,85
12 Ngawen	-	-	-	-
13 Ceper	-	-	-	-
14 Pedan	-	-	-	-
15 Karangdowo	-	-	-	-
16 Juwiring	-	-	-	-
17 Wonosari	-	-	-	-
18 Delanggu	-	-	-	-
19 Polanharjo	-	-	-	-
20 Karanganom	-	-	-	-
21 Tulung	-	-	8,23	5,26
22 Jatinom	-	-	4,10	3,34
23 Kemalang	-	-	11,08	150,00
24 Klaten Selatan	-	-	-	-
25 Klaten Tengah	-	-	-	-
26 Klaten Utara	-	-	-	-
Kabupaten Klaten	-	-	102,50	174,69

Lanjutan Tabel/*Continued Table* 5.2.1

Kecamatan Subdistrict	Kakao/Cocoa		Tebu/Sugar cane	
	2021	2022	2021	2022
(1)	(10)	(11)	(12)	(13)
01 Prambanan	-	-	3,00	5,54
02 Gantiwarno	-	-	173,63	196,80
03 Wedi	-	-	55,00	125,44
04 Bayat	-	-	18,00	30,28
05 Cawas	-	-	-	-
06 Trucuk	-	-	-	2,08
07 Kalikotes	-	-	28,60	24,65
08 Kebonarum	-	-	-	-
09 Jogonalan	-	-	49,60	49,67
10 Manisrenggo	-	-	5,00	4,46
11 Karangnongko	-	-	4,00	22,43
12 Ngawen	-	-	2,00	27,11
13 Ceper	-	-	52,33	29,78
14 Pedan	-	-	24,91	4,93
15 Karangdowo	-	-	-	-
16 Juwiring	-	-	8,98	22,68
17 Wonosari	-	-	42,00	41,82
18 Delanggu	-	-	8,64	13,63
19 Polanharjo	-	-	-	-
20 Karanganom	-	-	-	25,12
21 Tulung	-	-	2,00	3,15
22 Jatinom	-	-	48,38	-
23 Kemalang	-	-	-	-
24 Klaten Selatan	-	-	6,60	11,27
25 Klaten Tengah	-	-	3,12	8,46
26 Klaten Utara	-	-	1,20	9,09
Kabupaten Klaten	-	-	536,99	658,39

Lanjutan Tabel/Continued Table 5.2.1

Kecamatan Subdistrict	Teh/Tea		Tembakau/Tobacco	
	2021	2022	2021	2022
(1)	(14)	(15)	(16)	(17)
01 Prambanan	-	-	123,52	123,52
02 Gantiwarno	-	-	148,25	148,25
03 Wedi	-	-	13,33	-
04 Bayat	-	-	15,00	31,5
05 Cawas	-	-	-	-
06 Trucuk	-	-	339,58	300,58
07 Kalikotes	-	-	7,38	7,38
08 Kebonarum	-	-	47,95	11,40
09 Jogonalan	-	-	102,00	102,00
10 Manisrenggo	-	-	515,00	515,00
11 Karangnongko	-	-	26,12	26,12
12 Ngawen	-	-	7,57	7,57
13 Cepher	-	-	147,64	147,64
14 Pedan	-	-	207,68	207,68
15 Karangdowo	-	-	49,21	30,21
16 Juwiring	-	-	-	-
17 Wonosari	-	-	-49	-
18 Delanggu	-	-	-	-
19 Polanharjo	-	-	-	-
20 Karanganom	-	-	-	-
21 Tulung	-	-	94,49	140,01
22 Jatinom	-	-	24,61	24,61
23 Kemalang	-	-	96,00	96,00
24 Klaten Selatan	-	-	120,08	-
25 Klaten Tengah	-	-	-	-
26 Klaten Utara	-	-	1,97	3,13
Kabupaten Klaten	-	-	2 087,87	1 922,38

Sumber/Source: Dinas Ketahanan Pangan dan Pertanian Kabupaten Klaten/Departement of Food Security and Agriculture of Klaten Regency

Tabel
Table 5.2.2**Produksi Perkebunan Menurut Kecamatan dan Jenis
Tanaman di Kabupaten Klaten (Ton), 2021 dan 2022**
*Production of Estate by Subdistrict and Type of Crops in
Klaten Regency (Ton), 2021 and 2022*

Kecamatan Subdistrict	Kelapa Sawit/Oil Palm		Kelapa/Coconut	
	2021	2022	2021	2022
(1)	(2)	(3)	(4)	(5)
01 Prambanan	-	-	290,22	250,88
02 Gantiwarno	-	-	120,510	100,66
03 Wedi	-	-	246,010	220,15
04 Bayat	-	-	221,90	200,10
05 Cawas	-	-	54,784	50,75
06 Trucuk	-	-	117,44	107,50
07 Kalikotes	-	-	55,69	50,00
08 Kebonarum	-	-	79,50	28,35
09 Jogonalan	-	-	194,88	184,80
10 Manisrenggo	-	-	280,21	260,21
11 Karangnongko	-	-	427,12	420,12
12 Ngawen	-	-	15,02	15,02
13 Ceper	-	-	166,20	160,02
14 Pedan	-	-	-,46	-
15 Karangdowo	-	-	5,18	5,00
16 Juwiring	-	-	406,81	314,87
17 Wonosari	-	-	217,59	200,32
18 Delanggu	-	-	98,97	88,25
19 Polanharjo	-	-	12,58	10,60
20 Karanganom	-	-	135,66	120,00
21 Tulung	-	-	264,42	250,07
22 Jatinom	-	-	335,40	315,40
23 Kemalang	-	-	500,97	489,97
24 Klaten Selatan	-	-	17,81	15,59
25 Klaten Tengah	-	-	50,71	40,57
26 Klaten Utara	-	-	6,32	6,30
Kabupaten Klaten	-	-	4 322,36	3 905,50

Lanjutan Tabel/*Continued Table* 5.2.2

Kecamatan Subdistrict	Karet/Rubber		Kopi/Coffee	
	2021	2022	2021	2022
(1)	(6)	(7)	(8)	(9)
01 Prambanan	-	-	-	-
02 Gantiwarno	-	-	-	-
03 Wedi	-	-	-	-
04 Bayat	-	-	-	-
05 Cawas	-	-	-	-
06 Trucuk	-	-	-	-
07 Kalikotes	-	-	-	-
08 Kebonarum	-	-	-	-
09 Jogonalan	-	-	-	-
10 Manisrenggo	-	-	4,72	4,70
11 Karangnongko	-	-	66,48	50,05
12 Ngawen	-	-	-	-
13 Ceper	-	-	-	-
14 Pedan	-	-	-	-
15 Karangdowo	-	-	-	-
16 Juwiring	-	-	-	-
17 Wonosari	-	-	-	-
18 Delanggu	-	-	-	-
19 Polanharjo	-	-	-	-
20 Karanganom	-	-	-	-
21 Tulung	-	-	10,22	10,20
22 Jatinom	-	-	4,10	3,55
23 Kemalang	-	-	41,05	100,75
24 Klaten Selatan	-	-	-	-
25 Klaten Tengah	-	-	-	-
26 Klaten Utara	-	-	-	-
Kabupaten Klaten	-	-	126,57	169,25

Lanjutan Tabel/*Continued Table 5.2.2*

Kecamatan Subdistrict	Kakao/Cocoa		Tebu/Sugar cane	
	2021	2022	2021	2022
(1)	(10)	(11)	(12)	(13)
01 Prambanan	-	-	10,48	2,28
02 Gantiwarno	-	-	323,75	74,06
03 Wedi	-	-	181,45	42,94
04 Bayat	-	-	154,85	8,96
05 Cawas	-	-	-	-
06 Trucuk	-	-	7,70	1,00
07 Kalikotes	-	-	16,76	9,50
08 Kebonarum	-	-	7,60	-
09 Jogonalan	-	-	531,95	24,26
10 Manisrenggo	-	-	72,69	1,39
11 Karangnongko	-	-	86,30	9,95
12 Ngawen	-	-	26,68	14,44
13 Ceper	-	-	179,89	9,82
14 Pedan	-	-	101,17	1,64
15 Karangdowo	-	-	-	-
16 Juwiring	-	-	191,79	8,25
17 Wonosari	-	-	156,16	7,60
18 Delanggu	-	-	-	4,79
19 Polanharjo	-	-	16,08	-
20 Karanganom	-	-	117,80	13,68
21 Tulung	-	-	13,02	1,35
22 Jatinom	-	-	566,97	-
23 Kemalang	-	-	-	-
24 Klaten Selatan	-	-	28,82	5,49
25 Klaten Tengah	-	-	16,29	3,36
26 Klaten Utara	-	-	94,73	3,77
Kabupaten Klaten	-	-	2 902,9	248,53

Lanjutan Tabel/*Continued Table* 5.2.2

Kecamatan Subdistrict	Teh/Tea		Tembakau/Tobacco	
	2021	2022	2021	2022
(1)	(14)	(15)	(16)	(17)
01 Prambanan	-	-	180,09	179,90
02 Gantiwarno	-	-	271,08	267,38
03 Wedi	-	-	-	-
04 Bayat	-	-	38,24	39,99
05 Cawas	-	-	-	-
06 Trucuk	-	-	572,12	569,00
07 Kalikotes	-	-	11,72	10,60
08 Kebonarum	-	-	-	-
09 Jogonalan	-	-	257,81	156,79
10 Manisrenggo	-	-	976,28	775,24
11 Karangnongko	-	-	34,12	23,82
12 Ngawen	-	-	11,77	10,77
13 Ceper	-	-	231,32	201,32
14 Pedan	-	-	329,40	325,40
15 Karangdowo	-	-	79,62	25,94
16 Juwiring	-	-	-	-
17 Wonosari	-	-	-	-
18 Delanggu	-	-	-	-
19 Polanharjo	-	-	-	-
20 Karanganom	-	-	4,90	-
21 Tulung	-	-	162,78	135,31
22 Jatinom	-	-	43,57	23,50
23 Kemalang	-	-	264,93	160,95
24 Klaten Selatan	-	-	45,12	-
25 Klaten Tengah	-	-	-	-
26 Klaten Utara	-	-	10,25	3.03
Kabupaten Klaten	-	-	3 525,12	2 908,94

Sumber/*Source*: Dinas Ketahanan Pangan dan Pertanian Kabupaten Klaten/*Departement of Food Security and Agriculture of Klaten Regency*

Tabel
Table 5.2.3**Luas Panen, Produksi, dan Rumah Tangga Tani Kelapa
Dalam Menurut Kecamatan di Kabupaten Klaten, 2022**
*Harvested Area, Productions, and Local Coconut Farmer
Household by Sub District in Klaten Regency, 2022*

Kecamatan Subdistrict	Luas Area/Harvested Area (Ha)				Produksi Production (Kg)	Produktivitas Productivity (Kg/Ha)	Jumlah Petani Farmer
	TBM ¹	TM ²	TT/TR ³	Jumlah Total			
(1)	(2)	(3)	(4)	(5)	(6)	(7)	(8)
01 Prambanan	2,47	287,00	10,63	300,10	250,88	-,874	1 501
02 Gantiwarno	59,47	131,53	9,66	200,66	100,66	-,765	1 003
03 Wedi	50,27	219,68	30,20	300,15	220,15	1,002	1 501
04 Bayat	113,71	172,39	14,00	300,10	200,10	1,161	1 501
05 Cawas	2,41	2,22	3,32	7,95	50,75	22,860	40
06 Trucuk	102,04	100,02	10,04	212,10	107,50	1,075	1 061
07 Kalikotes	-,47	27,19	22,34	50,00	50,00	1,839	250
08 Kebonarum	3,22	22,66	2,47	28,35	28,35	1,251	142
09 Jogonalan	52,00	143,00	13,00	208,00	184,80	1,292	1 040
10 Manisrenggo	58,47	165,83	14,80	239,10	260,21	1,569	1 196
11 Karangnongko	37,60	260,78	2,00	300,38	420,12	1,611	1 502
12 Ngawen	176,96	33,67	2,00	212,63	15,02	-,446	1 063
13 Ceper	11,72	58,00	10,30	80,02	160,02	2,759	400
14 Pedan	-	-	-	-	-	-	-
15 Karangdowo	-	30,00	20,00	50,00	5,00	-,167	250
16 Juwiring	64,11	163,31	20,45	247,87	314,87	1,928	1 239
17 Wonosari	79,98	145,15	14,19	239,32	200,32	1,380	1 197
18 Delanggu	20,72	141,78	1,75	164,25	88,25	-,622	821
19 Polanharjo	1,05	7,50	-,05	8,60	10,60	1,413	43
20 Karanganom	31,00	89,00	14,00	134,00	120,00	1,348	670
21 Tulung	59,34	230,08	10,65	300,07	250,07	1,087	1 500
22 Jatinom	10,00	190,00	-,55	200,55	315,40	1,660	1 003
23 Kemalang	131,02	163,28	5,80	300,10	489,97	3,001	1 501
24 Klaten Selatan	-	47,04	3,58	50,62	15,59	-,331	253
25 Klaten Tengah	-	25,28	15,30	40,58	40,57	1,605	203
26 Klaten Utara	-	20,00	2,15	22,15	6,30	-,315	111
Kabupaten Klaten	1 068,03	2 876,39	253,23	4 197,65	3 905,500	1,358	20 988

Catatan/Note: ¹Tanaman Belum Menghasilkan/Immature Plants²Tanaman Menghasilkan/Plants Produce³Tanaman Tua/Tanaman Rusak/Old Plants/Cropping is Damaged

Sumber/Source: Dinas Ketahanan Pangan dan Pertanian Kabupaten Klaten/Departement of Food Security and Agriculture of Klaten Regency

Tabel 5.2.4
Table

Luas Panen, Produksi, dan Rumah Tangga Tani Kelapa Hibrida Menurut Kecamatan di Kabupaten Klaten, 2022
Harvested Area, Productions, and Hibrida Coconut Farmer Household by Sub District in Klaten Regency, 2022

Kecamatan Subdistrict	Luas Area/Harvested Area (Ha)				Produksi Production (Kg)	Produktivitas Productivity (Kg/Ha)	Jumlah Petani Farmer
	TBM ¹	TM ²	TT/TR ³	Jumlah Total			
(1)	(2)	(3)	(4)	(5)	(6)	(7)	(8)
01 Prambanan	-	4,06	-,85	4,91	1,05	-,26	25
02 Gantiwarno	-	3,02	-	3,02	2,99	-,99	15
03 Wedi	-	2,70	-	2,70	3,68	1,36	14
04 Bayat	-	1,50	-	1,50	1,90	1,27	8
05 Cawas	-	1,17	1,12	2,29	2,53	2,16	11
06 Trucuk	-	2,75	-	2,75	2,34	-,85	14
07 Kalikotes	-	-	-	-	-	-	-
08 Kebonarum	-	-	-	-	-	-	-
09 Jogonalan	-	2,50	-	2,50	2,18	-,87	13
10 Manisrenggo	-	1,00	-	1,00	1,02	1,02	5
11 Karangnongko	-	2,27	-	2,27	2,11	-,93	11
12 Ngawen	-	1,93	-	1,93	2,36	1,22	10
13 Ceper	-	1,05	-,10	1,15	1,92	1,83	6
14 Pedan	1,00	-	-	1,00	-	-	5
15 Karangdowo	-	-	-	-	-	-	-
16 Juwiring	-	1,00	-,15	1,15	1,80	1,80	6
17 Wonosari	-	-	-	-	-	-	-
18 Delanggu	-	1,29	-	1,29	2,15	1,67	6
19 Polanharjo	-	-	-	-	-	-	-
20 Karanganom	-	1,91	-	1,91	2,46	1,29	10
21 Tulung	1,00	2,68	-	3,68	3,69	1,38	18
22 Jatinom	-	-	-	-	-	-	-
23 Kemalang	-	-	-	-	-	-	-
24 Klaten Selatan	-	-	-	-	-	-	-
25 Klaten Tengah	-	1,16	-	1,16	1,78	1,53	6
26 Klaten Utara	-	-,75	-	-,75	-,75	1,00	4
Kabupaten Klaten	2,00	32,74	2,22	36,96	36,70	1,12	185

Catatan/Note: ¹Tanaman Belum Menghasilkan/Immature Plants

²Tanaman Menghasilkan/Plants Produce

³Tanaman Tua/Tanaman Rusak/Old Plants/Cropping is Damaged

Sumber/Source: Dinas Ketahanan Pangan dan Pertanian Kabupaten Klaten/Departement of Food Security and Agriculture of Klaten Regency

Tabel
Table 5.2.5**Luas Panen, Produksi, dan Rumah Tangga Tani Kelapa Deres Menurut Kecamatan di Kabupaten Klaten, 2022**
Harvested Area, Productions, and Deres Coconut Farmer Household by Sub District in Klaten Regency, 2022

Kecamatan Subdistrict	Luas Area/Harvested Area (Ha)				Produksi Production (Ha)	Produktivitas Productivity (Kg/Ha)	Jumlah Petani Farmer
	TBM ¹	TM ²	TT/TR ³	Jumlah Total			
(1)	(2)	(3)	(4)	(5)	(6)	(7)	(8)
01 Prambanan	-	-	-	-	-	-	-
02 Gantiwarno	-	3,45	-	3,45	11,75	3,41	17
03 Wedi	-	1,75	-	1,75	4,96	2,83	12
04 Bayat	-	1,05	-	1,05	3,22	3,07	10
05 Cawas	-	-	-	-	-	-	-
06 Trucuk	-	-	-	-	-	-	-
07 Kalikotes	-	-	-	-	-	-	-
08 Kebonarum	-	-	-	-	-	-	-
09 Jogonalan	-	-	-	-	-	-	-
10 Manisrenggo	-	7,22	-	7,22	22,13	3,06	66
11 Karangnongko	-	-	-	-	-	-	-
12 Ngawen	-	-	-	-	-	-	-
13 Ceper	-	-	-	-	-	-	-
14 Pedan	-	-	-	-	-	-	-
15 Karangdowo	-	-	-	-	-	-	-
16 Juwiring	-	-	-	-	-	-	-
17 Wonosari	-	-	-	-	-	-	-
18 Delanggu	-	-	-	-	-	-	-
19 Polanharjo	-	-	-	-	-	-	-
20 Karanganom	-	-	-	-	-	-	-
21 Tulung	-	-	-	-	-	-	-
22 Jatinom	-	-	-	-	-	-	-
23 Kemalang	-	10,32	-	10,32	38,78	3,76	60
24 Klaten Selatan	-	-	-	-	-	-	-
25 Klaten Tengah	-	-	-	-	-	-	-
26 Klaten Utara	-	-	-	-	-	-	-
Kabupaten Klaten	-	23,79	-	23,79	80,84	3,40	165

Catatan/Note: ¹Tanaman Belum Menghasilkan/Immature Plants²Tanaman Menghasilkan/Plants Produce³Tanaman Tua/Tanaman Rusak/Old Plants/Cropping is Damaged

Sumber/Source: Dinas Ketahanan Pangan dan Pertanian Kabupaten Klaten/Departement of Food Security and Agriculture of Klaten Regency

Tabel 5.2.6 Luas Panen, Produksi, dan Rumah Tangga Tani Cabe Jamu Menurut Kecamatan di Kabupaten Klaten, 2022
Harvested Area, Productions, and Cabe Jamu Farmer Household by Sub District in Klaten Regency, 2022

Kecamatan Subdistrict	Luas Area/Harvested Area				Produksi Production	Produktivitas Productivity (Ton/Ha)	Jumlah Petani Farmer
	TBM ¹	TM ²	TT/TR ³	Jumlah Total			
(1)	(2)	(3)	(4)	(5)	(6)	(7)	(8)
01 Prambanan	-	-	-	-	-	-	-
02 Gantiwarno	-	-	-	-	-	-	-
03 Wedi	-	-	-	-	-	-	-
04 Bayat	-	-	-	-	-	-	-
05 Cawas	-	-	-	-	-	-	-
06 Trucuk	-	-	-	-	-	-	-
07 Kalikotes	-	-	-	-	-	-	-
08 Kebonarum	-	-	-	-	-	-	-
09 Jogonalan	-	-	-	-	-	-	-
10 Manisrenggo	-	-	-	-	-	-	-
11 Karangnongko	-	-	-	-	-	-	-
12 Ngawen	-	-	-	-	-	-	-
13 Ceper	-	-	-	-	-	-	-
14 Pedan	-	-	-	-	-	-	-
15 Karangdowo	-	-	-	-	-	-	-
16 Juwiring	-	-	-	-	-	-	-
17 Wonosari	-	-	-	-	-	-	-
18 Delanggu	-	-	-	-	-	-	-
19 Polanharjo	-	-	-	-	-	-	-
20 Karanganom	-	-	-	-	-	-	-
21 Tulung	-	-	-	-	-	-	-
22 Jatinom	-	-	-	-	-	-	-
23 Kemalang	-	-	-	-	-	-	-
24 Klaten Selatan	-	-	-	-	-	-	-
25 Klaten Tengah	-	-	-	-	-	-	-
26 Klaten Utara	-	-	-	-	-	-	-
Kabupaten Klaten	-	-	-	-	-	-	-

Catatan/Note: ¹Tanaman Belum Menghasilkan/Immature Plants

²Tanaman Menghasilkan/Plants Produce

³Tanaman Tua/Tanaman Rusak/Old Plants/Cropping is Damaged

Sumber/Source: Dinas Ketahanan Pangan dan Pertanian Kabupaten Klaten/Departement of Food Security and Agriculture of Klaten Regency

Tabel
Table 5.2.7

Luas Panen, Produksi, dan Rumah Tangga Tani Jarak Menurut Kecamatan di Kabupaten Klaten, 2022
Harvested Area, Productions, and Jarak Farmer Household by Sub District in Klaten Regency, 2022

Kecamatan Subdistrict	Luas Area/Harvested Area				Produksi Production	Produktivitas Productivity (Ton/Ha)	Jumlah Petani Farmer
	TBM ¹	TM ²	TT/TR ³	Jumlah Total			
(1)	(2)	(3)	(4)	(5)	(6)	(7)	(8)
01 Prambanan	-	-	-	-	-	-	-
02 Gantiwarno	-	-	-	-	-	-	-
03 Wedi	-	-	-	-	-	-	-
04 Bayat	-	-	-	-	-	-	-
05 Cawas	-	-	-	-	-	-	-
06 Trucuk	-	-	-	-	-	-	-
07 Kalikotes	-	-	-	-	-	-	-
08 Kebonarum	-	-	-	-	-	-	-
09 Jogonalan	-	-	-	-	-	-	-
10 Manisrenggo	-	-	-	-	-	-	-
11 Karangnongko	-	-	-	-	-	-	-
12 Ngawen	-	-	-	-	-	-	-
13 Ceper	-	-	-	-	-	-	-
14 Pedan	-	-	-	-	-	-	-
15 Karangdowo	-	-	-	-	-	-	-
16 Juwiring	-	-	-	-	-	-	-
17 Wonosari	-	-	-	-	-	-	-
18 Delanggu	-	-	-	-	-	-	-
19 Polanharjo	-	-	-	-	-	-	-
20 Karanganom	-	-	-	-	-	-	-
21 Tulung	-	-	-	-	-	-	-
22 Jatinom	-	-	-	-	-	-	-
23 Kemalang	-	-	-	-	-	-	-
24 Klaten Selatan	-	-	-	-	-	-	-
25 Klaten Tengah	-	-	-	-	-	-	-
26 Klaten Utara	-	-	-	-	-	-	-
Kabupaten Klaten	-	-	-	-	-	-	-

Catatan/Note: ¹Tanaman Belum Menghasilkan/Immature Plants

²Tanaman Menghasilkan/Plants Produce

³Tanaman Tua/Tanaman Rusak/Old Plants/Cropping is Damaged

Sumber/Source: Dinas Ketahanan Pangan dan Pertanian Kabupaten Klaten/Departement of Food Security and Agriculture of Klaten Regency

Tabel
Table 5.2.8

Luas Panen, Produksi, dan Rumah Tangga Tani Kapok Menurut Kecamatan di Kabupaten Klaten, 2022
Harvested Area, Productions, and Kapok Farmer Household by Sub District in Klaten Regency in Klaten Regency, 2022

Kecamatan Subdistrict	Luas Area/Harvested Area (Ha)				Produksi Production (Kg)	Produktivitas Productivity (Kg/Ha)	Jumlah Petani Farmer
	TBM ¹	TM ²	TT/TR ³	Jumlah Total			
(1)	(2)	(3)	(4)	(5)	(6)	(7)	(8)
01 Prambanan	1,97	12,70	-	14,67	2,20	-,17	1
02 Gantiwarno	-	-	13,86	13,86	-	-	77
03 Wedi	-	1,99	-	1,99	-,35	-,18	11
04 Bayat	-	5,68	-,80	6,48	1,00	-,18	36
05 Cawas	-	-	-	-	-	-	-
06 Trucuk	-	5,51	-	5,51	-,95	-,17	30
07 Kalikotes	-	-	-	-	-	-	-
08 Kebonarum	-	-	-	-	-	-	-
09 Jogonalan	-	-	-	-	-	-	-
10 Manisrenggo	-	3,97	-	3,97	-,70	-,18	22
11 Karangnongko	-	-	-	-	-	-	-
12 Ngawen	2,11	32,05	-	34,16	5,65	-,18	189
13 Ceper	-	-	-	-	-	-	-
14 Pedan	-	-,58	1,42	2,00	-,10	-,17	11
15 Karangdowo	-	-	-	-	-	-	-
16 Juwiring	-	5,00	-,20	5,20	-,88	-,18	29
17 Wonosari	-	-	-	-	-	-	-
18 Delanggu	-	-	-	-	-	-	-
19 Polanharjo	-	-	-	-	-	-	-
20 Karanganom	2,19	5,55	-	7,74	-,88	-,16	43
21 Tulung	3,48	17,75	-	21,23	-,38	-,02	117
22 Jatinom	-	149,96	6,00	155,96	26,14	-,17	862
23 Kemalang	1,92	11,00	1,40	14,32	1,94	-,18	79
24 Klaten Selatan	-	-	-	-	-	-	-
25 Klaten Tengah	-	-	-	-	-	-	-
26 Klaten Utara	-	-,80	-	-,80	-,14	-,18	4
Kabupaten Klaten	11,67	252,54	23,68	287,89	39,51	-,16	1 511

Catatan/Note: ¹Tanaman Belum Menghasilkan/Immature Plants

²Tanaman Menghasilkan/Plants Produce

³Tanaman Tua/Tanaman Rusak/Old Plants/Cropping is Damaged

Sumber/Source: Dinas Ketahanan Pangan dan Pertanian Kabupaten Klaten/Departement of Food Security and Agriculture of Klaten Regency

5.3 PETERNAKAN LIVESTOCK

Tabel 5.3.1 Populasi Sapi Menurut Kecamatan dan Jenis Kelamin di Kabupaten Klaten, 2022
Cow population by Subdistrict and Sex in Klaten Regency, 2022

Kecamatan Subdistrict	Anak dan Muda/ <i>Child and Young</i>		Dewasa/ <i>Adult</i>		Jumlah Total
	Jantan/ <i>Male</i>	Betina/ <i>Female</i>	Jantan/ <i>Male</i>	Betina/ <i>Female</i>	
(1)	(2)	(3)	(4)	(5)	(6)
01 Prambanan	889	1 486	429	2 013	4.817
02 Gantiwarno	482	503	823	1 122	2.930
03 Wedi	360	448	169	786	1.763
04 Bayat	648	1 191	482	977	3.298
05 Cawas	207	706	125	708	1.746
06 Trucuk	595	566	223	644	2.028
07 Kalikotes	118	154	158	134	564
08 Kebonarum	16	13	26	34	89
09 Jogonalan	1 195	980	613	1 838	4.626
10 Manisrenggo	1 613	1 155	521	2 586	5.875
11 Karangnongko	1 545	1 393	629	2 471	6.038
12 Ngawen	24	34	22	45	125
13 Ceper	43	33	37	56	169
14 Pedan	163	232	132	367	894
15 Karangdowo	266	266	179	373	1.084
16 Juwiring	17	25	74	94	210
17 Wonosari	19	77	32	63	191
18 Delanggu	14	26	22	34	96
19 Polanharjo	12	16	17	41	86
20 Karanganom	85	117	98	122	422
21 Tulung	1 294	2 053	854	2 773	6.974
22 Jatinom	2 779	3 468	2 649	4 248	13.144
23 Kemalang	3 107	3 433	2 674	5 262	14.476
24 Klaten Selatan	224	383	121	95	823
25 Klaten Tengah	158	244	167	28	597
26 Klaten Utara	248	324	176	48	796
Kabupaten Klaten	16 121	19 326	11 452	26 962	73 861

Sumber/*Source*: Dinas Ketahanan Pangan dan Pertanian Kabupaten Klaten/*Departement of Food Security and Agriculture of Klaten Regency*

Tabel
Table 5.3.2

Populasi Sapi Perah Menurut Kecamatan dan Jenis Kelamin di Kabupaten Klaten, 2022
Dairy population by Subdistrict and Sex in Klaten Regency, 2022

Kecamatan Subdistrict	Anak dan Muda Child and Young		Dewasa/Adult		Jumlah Total
	Jantan/Male	Betina/ Female	Jantan/Male	Betina/ Female	
(1)	(2)	(3)	(4)	(5)	(6)
01 Prambanan	-	-	-	-	-
02 Gantiwarno	-	-	-	-	-
03 Wedi	-	-	-	-	-
04 Bayat	-	-	-	-	-
05 Cawas	-	-	-	-	-
06 Trucuk	-	-	-	3	3
07 Kalikotes	-	-	-	-	-
08 Kebonarum	-	-	-	-	-
09 Jogonalan	-	-	-	-	-
10 Manisrenggo	14	21	41	54	130
11 Karangnongko	27	51	34	81	193
12 Ngawen	-	-	16	15	31
13 Ceper	-	-	-	-	-
14 Pedan	-	-	-	-	-
15 Karangdowo	-	-	-	-	-
16 Juwiring	-	-	-	-	-
17 Wonosari	-	-	-	-	-
18 Delanggu	-	-	-	-	-
19 Polanharjo	-	-	-	-	-
20 Karanganom	2	12	12	47	73
21 Tulung	211	198	209	187	805
22 Jatinom	423	376	388	1 657	2 844
23 Kemalang	109	176	143	109	537
24 Klaten Selatan	-	-	-	-	-
25 Klaten Tengah	-	-	-	-	-
26 Klaten Utara	-	-	-	-	-
Kabupaten Klaten	786	834	843	2153	4616

Sumber/Source: Dinas Ketahanan Pangan dan Pertanian Kabupaten Klaten/Departement of Food Security and Agriculture of Klaten Regency

Tabel 5.3.3 Populasi Kerbau Menurut Kecamatan dan Jenis Kelamin di Kabupaten Klaten, 2022
Buffalo population by Subdistrict and Sex in Klaten Regency, 2022

Kecamatan Subdistrict	Anak dan Muda Child and Young		Dewasa/Adult		Jumlah Total
	Jantan/Male	Betina/ Female	Jantan/Male	Betina/ Female	
(1)	(2)	(3)	(4)	(5)	(6)
01 Prambanan	2	2	4	2	10
02 Gantiwarno	2	5	4	5	16
03 Wedi	4	6	7	11	28
04 Bayat	2	2	4	4	12
05 Cawas	2	3	2	2	9
06 Trucuk	3	3	5	3	14
07 Kalikotes	3	2	4	3	12
08 Kebonarum	3	4	5	9	21
09 Jogonalan	6	7	6	7	26
10 Manisrenggo	3	6	7	8	24
11 Karangnongko	3	2	4	6	15
12 Ngawen	4	4	4	7	19
13 Ceper	6	2	3	6	17
14 Pedan	5	5	7	4	21
15 Karangdowo	7	13	12	9	41
16 Juwiring	6	7	9	7	29
17 Wonosari	2	4	4	8	18
18 Delanggu	4	4	4	7	19
19 Polanharjo	5	5	3	9	22
20 Karanganom	4	3	2	8	17
21 Tulung	4	3	2	4	13
22 Jatinom	7	6	3	2	18
23 Kemalang	-	-	4	1	5
24 Klaten Selatan	2	4	3	7	16
25 Klaten Tengah	3	4	3	3	13
26 Klaten Utara	2	1	2	3	8
Kabupaten Klaten	94	107	117	145	463

Sumber/Source: Dinas Ketahanan Pangan dan Pertanian Kabupaten Klaten/Departement of Food Security and Agriculture of Klaten Regency

Tabel 5.3.4 Populasi Kuda Menurut Kecamatan dan Jenis Kelamin di Kabupaten Klaten, 2022
Horse population by Subdistrict and Sex in Klaten Regency, 2022

Kecamatan Subdistrict	Anak dan Muda Child and Young		Dewasa/Adult		Jumlah Total
	Jantan/Male	Betina/ Female	Jantan/Male	Betina/ Female	
(1)	(2)	(3)	(4)	(5)	(6)
01 Prambanan	-	2	7	6	15
02 Gantiwarno	-	-	6	3	9
03 Wedi	1	-	4	2	7
04 Bayat	-	-	1	1	2
05 Cawas	1	-	4	4	9
06 Trucuk	2	-	1	-	3
07 Kalikotes	-	1	3	2	6
08 Kebonarum	2	1	7	3	13
09 Jogonalan	2	2	4	2	10
10 Manisrenggo	-	1	3	3	7
11 Karangnongko	1	-	4	2	7
12 Ngawen	-	2	4	4	10
13 Ceper	-	1	6	3	10
14 Pedan	2	1	3	3	9
15 Karangdowo	1	2	3	4	10
16 Juwiring	1	3	6	4	14
17 Wonosari	2	2	3	2	9
18 Delanggu	4	4	5	5	18
19 Polanharjo	3	6	3	3	15
20 Karanganom	2	8	2	2	14
21 Tulung	2	1	4	2	9
22 Jatinom	3	2	7	5	17
23 Kemalang	2	3	5	5	15
24 Klaten Selatan	1	2	3	4	10
25 Klaten Tengah	1	3	2	3	9
26 Klaten Utara	1	2	4	4	11
Kabupaten Klaten	34	49	104	81	268

Sumber/Source: Dinas Ketahanan Pangan dan Pertanian Kabupaten Klaten/Departement of Food Security and Agriculture of Klaten Regency

Tabel
Table 5.3.5**Populasi Itik Menurut Kecamatan dan Jenis Kelamin di Kabupaten Klaten, 2022**
Duck population by Subdistrict and Sex in Klaten Regency, 2022

Kecamatan Subdistrict	Anak dan Muda Child and Young		Dewasa/Adult		Jumlah Total
	Jantan/Male	Betina/ Female	Jantan/Male	Betina/ Female	
(1)	(2)	(3)	(4)	(5)	(6)
01 Prambanan	1 280	1 682	1 431	3 036	7 429
02 Gantiwarno	2 099	2 462	1 855	1 947	8 363
03 Wedi	610	2 452	2 404	2 401	7 867
04 Bayat	1 353	2 309	2 421	3 751	9 834
05 Cawas	1 237	2 714	1 662	4 000	9 613
06 Trucuk	1 088	5 259	1 901	4 736	12 984
07 Kalikotes	763	4 433	1 936	5 793	12 925
08 Kebonarum	1 363	4 201	1 992	2 675	10 231
09 Jogonalan	1 343	3 011	2 573	3 132	10 059
10 Manisrenggo	1 665	2 702	2 039	2 437	8 843
11 Karangnongko	1 803	2 141	1 870	3 488	9 302
12 Ngawen	1 545	3 022	3 058	3 865	11 490
13 Ceper	1 418	3 844	2 181	4 029	11 472
14 Pedan	1 429	4 875	1 869	3 061	11 234
15 Karangdowo	1 502	3 743	1 698	3 184	10 127
16 Juwiring	2 066	2 463	2 001	5 088	11 618
17 Wonosari	2 334	4 325	1 929	3 570	12 158
18 Delanggu	2 769	2 683	3 651	2 795	11 898
19 Polanharjo	3 166	5 398	5 243	8 382	22 189
20 Karanganom	2 641	6 143	2 477	2 234	13 495
21 Tulung	1 656	3 196	2 036	3 303	10 191
22 Jatinom	1 169	5 528	2 094	1 879	10 670
23 Kemalang	1 029	2 280	1 752	1 735	6 796
24 Klaten Selatan	1 454	1 131	2 214	1 223	6 022
25 Klaten Tengah	1 232	1 290	1 144	1 178	4 844
26 Klaten Utara	1 434	1 368	1 495	1 486	5 783
Kabupaten Klaten	41 448	84 655	56 926	84 408	267 437

Sumber/Source: Dinas Ketahanan Pangan dan Pertanian Kabupaten Klaten/Departement of Food Security and Agriculture of Klaten Regency

Tabel
Table 5.3.6

Populasi Ayam Buras Menurut Kecamatan dan Jenis Kelamin di Kabupaten Klaten, 2022
Free-range Chicken population by Subdistrict and Sex in Klaten Regency, 2022

Kecamatan Subdistrict	Anak dan Muda Child and Young		Dewasa/Adult		Jumlah Total
	Jantan/Male	Betina/ Female	Jantan/Male	Betina/ Female	
(1)	(2)	(3)	(4)	(5)	(6)
01 Prambanan	23 146	42 823	33 720	29 579	129 268
02 Gantiwarno	20 713	37 625	29 891	44 194	132 423
03 Wedi	27 323	43 172	30 685	35 498	136 678
04 Bayat	30 724	26 103	38 204	40 709	135 740
05 Cawas	27 790	37 626	35 664	42 422	143 502
06 Trucuk	31 843	42 915	32 692	35 017	142 467
07 Kalikotes	33 807	40 120	31 556	37 105	142 588
08 Kebonarum	39 088	42 696	33 816	41 875	157 475
09 Jogonalan	35 140	46 482	29 778	39 043	150 443
10 Manisrenggo	31 546	33 827	23 543	35 761	124 677
11 Karangnongko	36 188	53 759	37 077	28 414	155 438
12 Ngawen	32 328	41 560	36 601	36 973	147 462
13 Ceper	34 196	45 366	38 788	42 009	160 359
14 Pedan	40 153	39 794	36 426	51 699	168 072
15 Karangdowo	36 589	30 570	32 409	43 149	142 717
16 Juwiring	41 607	23 133	32 095	46 368	143 203
17 Wonosari	45 478	21 594	34 859	45 622	147 553
18 Delanggu	40 569	28 371	37 594	46 205	152 739
19 Polanharjo	30 023	19 518	25 146	34 968	109 655
20 Karanganom	33 000	28 782	30 558	20 495	112 835
21 Tulung	37 084	34 810	38 254	36 726	146 874
22 Jatinom	43 566	40 427	30 194	27 453	141 640
23 Kemalang	35 862	28 820	29 366	26 788	120 836
24 Klaten Selatan	20 989	25 523	21 101	16 894	84 507
25 Klaten Tengah	21 363	22 420	18 508	19 379	81 670
26 Klaten Utara	28 958	48 274	20 908	22 296	120 436
Kabupaten Klaten	859 073	926 110	819 433	926 641	3 531 257

Sumber/Source: Dinas Ketahanan Pangan dan Pertanian Kabupaten Klaten/Departement of Food Security and Agriculture of Klaten Regency

Tabel
Table 5.3.7**Populasi Ayam Pedaging Menurut Kecamatan dan Jenis Kelamin di Kabupaten Klaten, 2022**
Broiler population by Subdistrict and Sex in Klaten Regency, 2022

Kecamatan Subdistrict	Anak dan Muda Child and Young		Dewasa/Adult		Jumlah Total
	Jantan/Male	Betina/ Female	Jantan/Male	Betina/ Female	
(1)	(2)	(3)	(4)	(5)	(6)
01 Prambanan	53 706	-	78 597	-	132 303
02 Gantiwarno	80 486	-	77 371	-	157 857
03 Wedi	78 008	-	86 062	-	164 070
04 Bayat	67 977	-	47 611	-	115 588
05 Cawas	63 467	-	44 221	-	107 688
06 Trucuk	58 945	-	69 279	-	128 224
07 Kalikotes	61 610	-	80 736	-	142 346
08 Kebonarum	61 168	-	62 353	-	123 521
09 Jogonalan	135 352	-	106 543	-	241 895
10 Manisrenggo	107 192	-	133 859	-	241 051
11 Karangnongko	85 581	-	146 412	-	231 993
12 Ngawen	52 003	-	95 277	-	147 280
13 Ceper	144 411	-	149 082	-	293 493
14 Pedan	65 383	-	89 383	-	154 766
15 Karangdowo	82 490	-	51 962	-	134 452
16 Juwiring	89 591	-	78 713	-	168 304
17 Wonosari	83 555	-	76 243	-	159 798
18 Delanggu	94 824	-	76 252	-	171 076
19 Polanharjo	39 330	-	46 437	-	85 767
20 Karanganom	45 372	-	35 325	-	80 697
21 Tulung	121 122	-	117 732	-	238 854
22 Jatinom	93 352	-	90 727	-	184 079
23 Kemalang	70 986	-	77 723	-	148 709
24 Klaten Selatan	21 682	-	17 777	-	39 459
25 Klaten Tengah	20 242	-	16 966	-	37 208
26 Klaten Utara	13 466	-	23 622	-	37 088
Kabupaten Klaten	1 891 301	-	1 976 265	-	3 867 566

Sumber/Sources: Dinas Ketahanan Pangan dan Pertanian Kabupaten Klaten/Departement of Food Security and Agriculture of Klaten Regency

Tabel
Table 5.3.8

Populasi Ayam Petelur Menurut Kecamatan dan Jenis Kelamin di Kabupaten Klaten, 2022
Leghorn population by Subdistrict and Sex in Klaten Regency, 2022

Kecamatan Subdistrict	Anak dan Muda Child and Young		Dewasa/Adult		Jumlah Total
	Jantan/Male	Betina/ Female	Jantan/Male	Betina/ Female	
(1)	(2)	(3)	(4)	(5)	(6)
01 Prambanan	-	3 957	-	8 850	12 807
02 Gantiwarno	-	4 638	-	13 069	17 707
03 Wedi	-	5 957	-	18 965	24 922
04 Bayat	-	9 248	-	78 748	87 996
05 Cawas	-	6 998	-	8 958	15 956
06 Trucuk	-	7 065	-	18 148	25 213
07 Kalikotes	-	7 067	-	29 068	36 135
08 Kebonarum	-	8 185	-	24 848	33 033
09 Jogonalan	-	11 069	-	84 848	95 917
10 Manisrenggo	-	9 042	-	31 958	41 000
11 Karangnongko	-	6 738	-	17 068	23 806
12 Ngawen	-	5 957	-	29 299	35 256
13 Ceper	-	7 810	-	18 958	26 768
14 Pedan	-	5 728	-	17 958	23 686
15 Karangdowo	-	4 617	-	14 848	19 465
16 Juwiring	-	5 035	-	19 968	25 003
17 Wonosari	-	-	-	-	-
18 Delanggu	-	2 957	-	16 854	19 811
19 Polanharjo	-	3 341	-	23 958	27 299
20 Karanganom	-	7 952	-	29 268	37 220
21 Tulung	-	7 067	-	19 068	26 135
22 Jatinom	-	11 073	-	68 104	79 177
23 Kemalang	-	11 957	-	18 168	30 125
24 Klaten Selatan	-	1 269	-	13 179	14 448
25 Klaten Tengah	-	1 264	-	11 068	12 332
26 Klaten Utara	-	2 273	-	11 068	13 341
Kabupaten Klaten	-	158 264	-	646 294	804 558

Sumber/Source: Dinas Ketahanan Pangan dan Pertanian Kabupaten Klaten/Departement of Food Security and Agriculture of Klaten Regency

Tabel
Table 5.3.9**Populasi Domba Menurut Kecamatan dan Jenis Kelamin di Kabupaten Klaten, 2022**
Sheep population by Subdistrict and Sex in Klaten Regency, 2022

Kecamatan Subdistrict	Anak dan Muda Child and Young		Dewasa/Adult		Jumlah Total
	Jantan/Male	Betina/ Female	Jantan/Male	Betina/ Female	
(1)	(2)	(3)	(4)	(5)	(6)
01 Prambanan	413	976	305	221	1 915
02 Gantiwarno	576	1 143	105	44	1 868
03 Wedi	332	892	318	45	1 587
04 Bayat	178	1 102	146	117	1 543
05 Cawas	204	787	213	67	1 271
06 Trucuk	335	785	352	413	1 885
07 Kalikotes	485	914	162	45	1 517
08 Kebonarum	410	808	224	200	1 642
09 Jogonalan	430	963	258	526	2 177
10 Manisrenggo	966	785	161	367	2 279
11 Karangnongko	416	835	227	539	2 017
12 Ngawen	448	884	311	627	2 270
13 Ceper	693	931	562	490	2 676
14 Pedan	564	934	132	351	1 981
15 Karangdowo	309	630	276	682	1 897
16 Juwiring	411	735	209	84	1 439
17 Wonosari	401	879	187	330	1 797
18 Delanggu	582	978	398	352	2 310
19 Polanharjo	218	987	368	736	2 309
20 Karanganom	857	816	317	1 077	3 067
21 Tulung	246	1 006	369	420	2 041
22 Jatinom	761	896	316	939	2 912
23 Kemalang	513	898	202	148	1 761
24 Klaten Selatan	334	598	143	198	1 273
25 Klaten Tengah	348	367	123	275	1 113
26 Klaten Utara	418	592	159	232	1 401
Kabupaten Klaten	11 848	22 121	6 543	9 435	49 947

Sumber/Source: Dinas Ketahanan Pangan dan Pertanian Kabupaten Klaten/Departement of Food Security and Agriculture of Klaten Regency

Tabel 5.3.10 Populasi Kambing Menurut Kecamatan dan Jenis Kelamin di Kabupaten Klaten, 2022
Table Goat population by Subdistrict and Sex in Klaten Regency, 2022

Kecamatan Subdistrict	Anak dan Muda Child and Young		Dewasa/Adult		Jumlah Total
	Jantan/Male	Betina/ Female	Jantan/Male	Betina/ Female	
(1)	(2)	(3)	(4)	(5)	(6)
01 Prambanan	1 273	1 193	104	1 080	3 650
02 Gantiwarno	1 116	900	15	654	2 685
03 Wedi	1 002	899	33	428	2 362
04 Bayat	1 413	1 825	16	1 487	4 741
05 Cawas	1 195	1 479	152	965	3 791
06 Trucuk	2 116	965	- 4	979	4 056
07 Kalikotes	1 405	973	103	425	2 906
08 Kebonarum	1 207	531	79	431	2 248
09 Jogonalan	1 815	1 957	54	1 130	4 956
10 Manisrenggo	2 391	2 449	232	3 142	8 214
11 Karangnongko	2 788	2 403	690	2 095	7 976
12 Ngawen	1 421	537	91	488	2 537
13 Ceper	1 825	1 235	95	1 030	4 185
14 Pedan	1 631	1 139	334	402	3 506
15 Karangdowo	1 284	723	210	447	2 664
16 Juwiring	1 221	1 113	137	674	3 145
17 Wonosari	1 115	773	109	1 054	3 051
18 Delanggu	1 210	657	77	437	2 381
19 Polanharjo	1 303	549	77	396	2 325
20 Karanganom	1 243	485	102	568	2 398
21 Tulung	1 243	941	329	1 456	3 969
22 Jatinom	2 065	2 559	220	2 192	7 036
23 Kemalang	1 772	2 197	152	1 372	5 493
24 Klaten Selatan	1 313	627	66	451	2 457
25 Klaten Tengah	1 203	625	86	229	2 143
26 Klaten Utara	1 321	449	107	362	2 239
Kabupaten Klaten	38 891	30 183	3 666	24 374	97 114

Sumber/Source: Dinas Ketahanan Pangan dan Pertanian Kabupaten Klaten/Departement of Food Security and Agriculture of Klaten Regency

Tabel 5.3.11 Populasi Babi Menurut Kecamatan dan Jenis Kelamin di Kabupaten Klaten, 2022
Pig population by Subdistrict and Sex in Klaten Regency, 2022

Kecamatan Subdistrict	Anak dan Muda Child and Young			Dewasa/Adult			Jumlah Total
	Jantan/ Male	Betina/ Female	Kebiri Castrated	Jantan/ Male	Betina/ Female	Kebiri Castrated	
(1)	(2)	(3)	(4)	(5)	(6)	(7)	(8)
01 Prambanan	1	3	4	5	8	11	32
02 Gantiwarno	4	3	2	1	6	-	16
03 Wedi	1	2	2	2	6	4	17
04 Bayat	-	-	3	-	-	1	4
05 Cawas	1	-	2	3	1	3	10
06 Trucuk	2	2	2	2	1	3	12
07 Kalikotes	-	-	-	-	-	-	-
08 Kebonarum	3	5	6	7	12	13	46
09 Jogonalan	12	32	22	26	31	21	144
10 Manisrenggo	-	-	-	-	-	-	-
11 Karangnongko	-	-	-	-	-	-	-
12 Ngawen	8	22	21	21	17	17	106
13 Ceper	-	-	-	-	-	-	-
14 Pedan	21	22	26	41	53	52	215
15 Karangdowo	4	6	4	12	5	22	53
16 Juwiring	-	-	-	-	-	-	-
17 Wonosari	9	12	8	14	12	13	68
18 Delanggu	11	15	15	43	12	13	109
19 Polanharjo	-	-	-	-	-	-	-
20 Karanganom	-	12	-	3	-	-	15
21 Tulung	9	8	9	11	13	16	66
22 Jatinom	-	-	-	-	-	-	-
23 Kemalang	-	-	-	-	-	-	-
24 Klaten Selatan	2	3	5	5	2	6	23
25 Klaten Tengah	2	5	6	6	4	3	26
26 Klaten Utara	2	3	5	2	5	6	23
Kabupaten Klaten	92	155	142	204	188	204	985

Sumber/Source: Dinas Ketahanan Pangan dan Pertanian Kabupaten Klaten/Departement of Food Security and Agriculture of Klaten Regency

Tabel 5.3.12 Populasi Entok Menurut Kecamatan dan Jenis Kelamin di Kabupaten Klaten, 2022
Wild Duckling Population by Subdistrict and Sex in Klaten Regency, 2022

Kecamatan Subdistrict	Anak dan Muda Child and Young		Dewasa/Adult		Jumlah Total
	Jantan/Male	Betina/ Female	Jantan/Male	Betina/ Female	
(1)	(2)	(3)	(4)	(5)	(6)
01 Prambanan	85	147	71	79	382
02 Gantiwarno	19	123	109	62	313
03 Wedi	92	205	109	89	495
04 Bayat	184	203	128	127	642
05 Cawas	115	238	193	205	751
06 Trucuk	107	197	190	179	673
07 Kalikotes	150	240	92	181	663
08 Kebonarum	203	310	71	96	680
09 Jogonalan	155	327	59	100	641
10 Manisrenggo	148	245	74	236	703
11 Karangnongko	253	265	101	135	754
12 Ngawen	127	188	109	157	581
13 Ceper	226	290	225	234	975
14 Pedan	238	232	139	100	709
15 Karangdowo	157	136	184	115	592
16 Juwiring	239	245	135	53	672
17 Wonosari	185	270	120	99	674
18 Delanggu	179	376	283	197	1 035
19 Polanharjo	258	198	224	311	991
20 Karanganom	236	265	109	206	816
21 Tulung	331	261	3	292	887
22 Jatinom	118	119	60	291	588
23 Kemalang	152	126	79	147	504
24 Klaten Selatan	229	133	56	148	566
25 Klaten Tengah	108	105	71	46	330
26 Klaten Utara	54	77	73	54	258
Kabupaten Klaten	4 348	5 521	3 067	3 939	16 875

Sumber/Source: Dinas Ketahanan Pangan dan Pertanian Kabupaten Klaten/Departement of Food Security and Agriculture of Klaten Regency

Tabel 5.3.13 **Populasi Angsa Menurut Kecamatan dan Jenis Kelamin di Kabupaten Klaten, 2022**
Goose population by Subdistrict and Sex in Klaten Regency, 2022

Kecamatan Subdistrict	Anak dan Muda Child and Young		Dewasa/Adult		Jumlah Total
	Jantan/Male	Betina/ Female	Jantan/Male	Betina/ Female	
(1)	(2)	(3)	(4)	(5)	(6)
01 Prambanan	168	159	143	157	627
02 Gantiwarno	123	104	132	101	460
03 Wedi	187	177	120	151	635
04 Bayat	190	182	142	152	666
05 Cawas	133	148	137	87	505
06 Trucuk	105	157	104	68	434
07 Kalikotes	154	141	157	112	564
08 Kebonarum	113	109	119	102	443
09 Jogonalan	123	147	119	99	488
10 Manisrenggo	160	142	116	148	566
11 Karangnongko	137	161	103	158	559
12 Ngawen	125	95	91	117	428
13 Ceper	119	157	141	122	539
14 Pedan	167	131	161	125	584
15 Karangdowo	100	103	70	89	362
16 Juwiring	155	136	171	121	583
17 Wonosari	82	83	136	95	396
18 Delanggu	87	116	73	74	350
19 Polanharjo	110	144	103	128	485
20 Karanganom	94	146	99	156	495
21 Tulung	114	148	104	133	499
22 Jatinom	98	127	96	152	473
23 Kemalang	69	67	75	108	319
24 Klaten Selatan	70	129	88	184	471
25 Klaten Tengah	67	101	91	108	367
26 Klaten Utara	66	82	69	93	310
Kabupaten Klaten	3 116	3 392	2 960	3 140	12 608

Sumber/Source: Dinas Ketahanan Pangan dan Pertanian Kabupaten Klaten/Departement of Food Security and Agriculture of Klaten Regency

Tabel 5.3.14 Populasi Kelinci Menurut Kecamatan dan Jenis Kelamin di Kabupaten Klaten, 2022
Rabbit population by Subdistrict and Sex in Klaten Regency, 2022

Kecamatan Subdistrict	Anak dan Muda Child and Young		Dewasa/Adult		Jumlah Total
	Jantan/Male	Betina/ Female	Jantan/Male	Betina/ Female	
(1)	(2)	(3)	(4)	(5)	(6)
01 Prambanan	215	316	128	176	835
02 Gantiwarno	193	189	112	203	697
03 Wedi	190	125	159	187	661
04 Bayat	255	229	161	157	802
05 Cawas	184	223	185	157	749
06 Trucuk	179	180	197	168	724
07 Kalikotes	195	227	216	207	845
08 Kebonarum	235	213	191	139	778
09 Jogonalan	240	234	154	178	806
10 Manisrenggo	205	157	182	156	700
11 Karangnongko	227	219	152	209	807
12 Ngawen	159	174	176	168	677
13 Ceper	204	144	187	164	699
14 Pedan	215	187	171	182	755
15 Karangdowo	179	172	167	160	678
16 Juwiring	219	202	201	175	797
17 Wonosari	182	263	189	146	780
18 Delanggu	241	235	146	146	768
19 Polanharjo	166	209	150	173	698
20 Karanganom	155	225	129	175	684
21 Tulung	190	320	129	122	761
22 Jatinom	141	303	212	147	803
23 Kemalang	298	188	148	143	777
24 Klaten Selatan	203	223	107	108	641
25 Klaten Tengah	213	208	119	157	697
26 Klaten Utara	253	168	233	173	827
Kabupaten Klaten	5 336	5 533	4 301	4 276	19 446

Sumber/Source: Dinas Ketahanan Pangan dan Pertanian Kabupaten Klaten/Departement of Food Security and Agriculture of Klaten Regency

Tabel
Table 5.3.15**Populasi Burung Puyuh Menurut Kecamatan dan Jenis Kelamin di Kabupaten Klaten, 2022**
Quail population by Subdistrict and Sex in Klaten Regency, 2022

Kecamatan Subdistrict	Anak dan Muda Child and Young		Dewasa/Adult		Jumlah Total
	Jantan/Male	Betina/ Female	Jantan/Male	Betina/ Female	
(1)	(2)	(3)	(4)	(5)	(6)
01 Prambanan	3 396	4 469	2 618	3 361	13 844
02 Gantiwarno	2 918	7 674	5 790	9 985	26 367
03 Wedi	2 371	11 465	2 653	2 258	18 747
04 Bayat	2 640	6 764	4 884	12 896	27 184
05 Cawas	-	-	-	-	-
06 Trucuk	-	-	-	-	-
07 Kalikotes	4 510	7 843	4 603	5 208	22 164
08 Kebonarum	1 769	2 390	2 451	1 788	8 398
09 Jogonalan	3 713	2 821	4 964	4 979	16 477
10 Manisrenggo	3 119	7 118	3 504	5 567	19 308
11 Karangnongko	2 651	5 529	1 753	4 604	14 537
12 Ngawen	1 631	3 422	3 945	4 750	13 748
13 Ceper	3 546	2 952	3 913	5 089	15 500
14 Pedan	1 949	3 788	2 783	4 998	13 518
15 Karangdowo	-	-	-	-	-
16 Juwiring	3 026	3 416	4 931	5 273	16 646
17 Wonosari	2 480	6 765	2 443	10 263	21 951
18 Delanggu	2 260	8 673	3 498	4 706	19 137
19 Polanharjo	7 388	14 204	3 048	7 736	32 376
20 Karanganom	2 935	5 493	5 288	4 921	18 637
21 Tulung	12 451	19 378	8 467	15 439	55 735
22 Jatinom	3 492	13 094	3 761	5 954	26 301
23 Kemalang	-	-	-	-	-
24 Klaten Selatan	3 271	5 150	3 271	3 621	15 313
25 Klaten Tengah	-	-	-	-	-
26 Klaten Utara	3 489	3 742	2 064	2 646	11 941
Kabupaten Klaten	75 005	146 150	80 632	126 042	427 829

Sumber/Source: Dinas Ketahanan Pangan dan Pertanian Kabupaten Klaten/Departement of Food Security and Agriculture of Klaten Regency

Tabel 5.3.16 Ternak yang Diperdagangkan Menurut Bulan dan Jenisnya di Kabupaten Klaten, 2022
Table Livestock Traded by Month and Type in Klaten Regency, 2022

Bulan Month	Sapi/Cow		Kambing/Goat		Domba/Sheep	
	Masuk/In	Laku/Sale	Masuk/In	Laku/Sale	Masuk/In	Laku/Sale
(1)	(2)	(3)	(4)	(5)	(6)	(7)
Januari/January	1 786	164	-	-	332	84
Februari/February	1 345	125	-	-	321	122
Maret/March	978	163	-	-	335	111
April/April	786	121	-	-	245	82
Mei/May	1 367	216	-	-	342	97
Juni/June	1 342	187	-	-	414	88
Juli/July	1 378	234	-	-	536	134
Agustus/August	1 171	146	-	-	522	122
September/September	956	127	-	-	414	129
Oktober/October	887	184	-	-	325	127
November/November	1 224	193	-	-	543	113
Desember/December	1 132	129	-	-	342	167
Kabupaten Klaten	14 352	1 989			4 671	1 376

Sumber/Source: Dinas Ketahanan Pangan dan Pertanian Kabupaten Klaten/Departement of Food Security and Agriculture of Klaten Regency

Tabel
Table 5.3.17**Ternak yang Dipotong di Rumah Potong Hewan Menurut Bulan dan Jenisnya di Kabupaten Klaten, 2022**
Cattle Slaughtered at Abattoirs by Month and Type in Klaten Regency, 2022

Bulan Month	Ternak Besar/Big Livestock		Ternak Kecil/Small Livestock		
	Sapi/Cow	Kerbau/ Buffalo	Kambing/ Goat	Domba/Sheep	Babi/Pig
(1)	(2)	(3)	(4)	(5)	(6)
Januari/January	179	-	-	-	-
Februari/February	155	-	-	-	-
Maret/March	190	-	-	-	-
April/April	189	-	-	-	-
Mei/May	245	-	-	-	-
Juni/June	219	-	-	-	-
Juli/July	162	-	-	-	-
Agustus/August	154	-	-	-	-
September/September	159	-	-	-	-
Oktober/October	196	-	-	-	-
November/November	227	-	-	-	-
Desember/December	229	-	-	-	-
Kabupaten Klaten	2 304	-	-	-	-

Sumber/Source: Dinas Ketahanan Pangan dan Pertanian Kabupaten Klaten/Departement of Food Security and Agriculture of Klaten Regency

Tabel 5.3.18 Ternak yang Dipotong Diluar Rumah Potong Hewan Menurut Bulan dan Jenisnya di Kabupaten Klaten, 2022
Cattle Slaughtered Outside Abattoirs by Month and Type in Klaten Regency, 2022

Bulan Month	Unggas/Poultry		Sapi/Cow	Kambing/ Goat	Domba/Sheep
	Ayam/Chicken	Itik/Duck			
(1)	(2)	(3)	(4)	(5)	(6)
Januari/January	205 767	33 678	-	-	-
Februari/February	162 863	25 671	-	-	-
Maret/March	167 388	30 484	-	-	-
April/April	245 722	21 677	-	-	-
Mei/May	307 562	32 678	-	-	-
Juni/June	184 543	22 667	-	-	-
Juli/July	278 986	22 586	-	-	-
Agustus/August	215 567	28 670	-	-	-
September/September	203 478	25 763	-	-	-
Oktober/October	190 889	27 441	-	-	-
November/November	184 546	23 564	9 119	16 466	8 947
Desember/December	207 678	29 783	-	-	-
Kabupaten Klaten	2554 989	324 662	9 119	16 466	8 947

Sumber/Source: Dinas Ketahanan Pangan dan Pertanian Kabupaten Klaten/Departement of Food Security and Agriculture of Klaten Regency

Tabel 5.3.19 **Produksi Susu Menurut Kecamatan (Liter) di Kabupaten Klaten, 2022**
Milk Production by Subdistrict (Litre) in Klaten Regency, 2022

Kecamatan Subdistrict	Susu Perah Perusaahaan Milkcow Enterprise	Susu Perah Rakyat Volk Milkcow
(1)	(2)	(3)
01 Prambanan	-	-
02 Gantiwarno	-	-
03 Wedi	-	-
04 Bayat	-	-
05 Cawas	-	-
06 Trucuk	-	-
07 Kalikotes	-	-
08 Kebonarum	-	-
09 Jogonalan	-	-
10 Manisrenggo	-	-
11 Karangnongko	-	6 783
12 Ngawen	-	-
13 Ceper	-	-
14 Pedan	-	-
15 Karangdowo	-	-
16 Juwiring	-	-
17 Wonosari	-	-
18 Delanggu	-	-
19 Polanharjo	-	-
20 Karanganom	-	9 781
21 Tulung	-	1178 199
22 Jatinom	-	3107 212
23 Kemalang	-	245 642
24 Klaten Selatan	-	-
25 Klaten Tengah	-	-
26 Klaten Utara	-	-
Kabupaten Klaten	-	4547 617

Sumber/Source: Dinas Ketahanan Pangan dan Pertanian Kabupaten Klaten/Departement of Food Security and Agriculture of Klaten Regency

Tabel
Table 5.3.20

Produksi Susu Menurut Bulan (Liter) di Kabupaten Klaten, 2022
Milk Production by Month (Litre) in Klaten Regency, 2022

Bulan Month	Susu Perah Perusahaan Milkcow Enterprise	Susu Perah Rakyat Volk Milkcow
(1)	(2)	(3)
Januari/January	-	358 517
Februari/February	-	371 235
Maret/March	-	327 956
April/April	-	304 452
Mei/May	-	347 431
Juni/June	-	358 496
Juli/July	-	434 814
Agustus/August	-	431 095
September/September	-	420 631
Oktober/October	-	548 096
November/November	-	303 122
Desember/December	-	341 772
Kabupaten Klaten	-	4 547 617

Sumber/Source: Dinas Ketahanan Pangan dan Pertanian Kabupaten Klaten/Departement of Food Security and Agriculture of Klaten Regency

5.4 PERIKANAN FISHERY

Tabel 5.4.1 Luas Area Obyek Perikanan Menurut Kecamatan dan Jenisnya (Ha) di Kabupaten Klaten, 2022
Fishery Object Area by Subdistrict and Type (Ha) in Klaten Regency, 2022

Kecamatan Subdistrict	Kolam/ Pond	Sawah/ Wet Rice Field	Keramba/ Cage	Waduk/ Reservoir	Sungai/ River	Genangan Air/Puddle	Jumlah/ Total
(1)	(2)	(3)	(4)	(5)	(6)	(7)	(8)
01 Prambanan	4,49	-	-	-	5,00	342,00	351,49
02 Gantiwarno	1,59	-	-	-	3,50	0,05	5,14
03 Wedi	0,47	-	-	-	3,50	13,74	17,71
04 Bayat	0,63	-	0,24	190,00	8,50	8,08	207,45
05 Cawas	0,51	-	-	-	13,00	0,04	13,55
06 Trucuk	1,09	-	-	-	18,00	1,59	20,68
07 Kalikotes	7,50	-	-	-	2,50	1,78	11,78
08 Kebonarum	0,79	-	-	-	4,45	180,75	185,99
09 Jogonalan	0,33	-	-	-	5,89	394,75	400,97
10 Manisrenggo	2,37	-	-	-	1,00	0,50	3,87
11 Karangnongko	0,50	-	-	-	1,46	191,05	193,01
12 Ngawen	0,67	-	-	-	2,00	0,50	3,17
13 Ceper	0,62	-	-	-	8,55	1,00	10,17
14 Pedan	0,41	-	-	-	11,00	218,81	230,22
15 Karangdowo	1,77	-	-	-	13,50	7,00	22,27
16 Juwiring	0,65	-	-	-	16,50	1,50	18,65
17 Wonosari	0,65	-	0,07	-	13,80	250,00	264,52
18 Delanggu	1,38	-	-	-	12,00	1,00	14,38
19 Polanharjo	10,29	-	-	-	3,45	0,84	14,58
20 Karanganom	1,82	-	-	-	8,80	0,30	10,92
21 Tulung	5,37	-	-	-	3,80	7,58	16,75
22 Jatinom	0,27	-	-	-	5,00	0,73	6,00
23 Kemalang	0,04	-	-	-	-	0,50	-,54
24 Klaten Selatan	1,17	-	-	-	3,70	112,50	117,37
25 Klaten Tengah	0,35	-	-	-	5,50	1,00	6,85
26 Klaten Utara	0,55	-	-	-	4,50	0,20	5,25
Kabupaten Klaten	46,27	-	0,31	190,00	178,90	1737,79	2 153,27

Sumber/Source: Dinas Ketahanan Pangan dan Pertanian Kabupaten Klaten/Departement of Food Security and Agriculture of Klaten Regency

Tabel
Table 5.4.2

**Produksi Ikan Menurut Kecamatan dan Jenisnya (Kw) di
Kabupaten Klaten, 2022**
**Fish Production by Subdistrict and Type (Kw) in Klaten
Regency, 2022**

Kecamatan Subdistrict	Kolam/Pond	Sawah Wet Rice Field	Keramba Cage	Waduk Reservoir	Sungai River	Genangan Air/ Puddle	Jumlah/ Total
(1)	(2)	(3)	(4)	(5)	(6)	(7)	(8)
01 Prambanan	14 379,40	-	-	-	-	-	14 379,40
02 Gantiwarno	980,75	-	-	-	-	-	980,75
03 Wedi	1 574,19	-	-	-	-	-	1 574,19
04 Bayat	8 061,98	-	-	996,70	-	-	9 058,68
05 Cawas	1 793,36	-	-	-	96,82	-	1 890,18
06 Trucuk	7 963,69	-	-	-	-	-	7 963,69
07 Kalikotes	5 245,69	-	-	-	-	-	5 245,69
08 Kebonarum	40 602,59	-	-	-	-	-	40 602,59
09 Jogonalan	1 419,45	-	-	-	-	-	1 419,45
10 Manisrenggo	15 957,45	-	-	-	-	-	15 957,45
11 Karangnongko	6 320,16	-	-	-	-	-	6 320,16
12 Ngawen	15 007,35	-	-	-	-	-	15 007,35
13 Ceper	591,42	-	-	-	-	-	591,42
14 Pedan	392,77	-	-	-	-	-	392,77
15 Karangdowo	3 845,20	-	-	-	-	-	3 845,20
16 Juwiring	1 621,08	-	-	-	-	-	1 621,08
17 Wonosari	3 476,29	-	-	-	-	-	3 476,29
18 Delanggu	652,30	-	-	-	-	-	652,30
19 Polanharjo	105 459,71	-	-	-	-	-	105 459,71
20 Karanganom	15 425,10	-	-	-	-	-	15 425,10
21 Tulung	38 672,71	-	-	-	115,12	-	38 787,83
22 Jatinom	1 843,12	-	-	-	-	-	1 843,12
23 Kemalang	858,51	-	-	-	-	-	858,51
24 Klaten Selatan	7 154,51	-	-	-	-	-	7 154,51
25 Klaten Tengah	504,39	-	-	-	-	-	504,39
26 Klaten Utara	3 201,74	-	-	-	225,34	-	3 427,08
Kabupaten Klaten	303.004,92	-	-	996,70	437,28	-	304 438,90

Sumber/Source: Dinas Ketahanan Pangan dan Pertanian Kabupaten Klaten/Departement of Food Security and Agriculture of Klaten Regency

Tabel
Table 5.4.3**Penebaran Benih Ikan pada Obyek Perikanan (000) Menurut Kecamatan dan Jenisnya di Kabupaten Klaten, 2022**
Spreading Seed of Fish in Object of Fishery (000) by Subdistrict and Type in Klaten Regency, 2022

Kecamatan Subdistrict	Kolam/ Pond	Sawah Wet Rice Field	Keramba Cage	Waduk Reservoir	Sungai River	Genangan Air/Puddle	Jumlah/ Total
(1)	(2)	(3)	(4)	(5)	(6)	(7)	(8)
01 Prambanan	1 000,95	-	-	-	-	-	1 000,95
02 Gantiwarno	6 445,04	-	-	-	-	-	6 445,04
03 Wedi	714,31	-	-	-	138,00	-	851,81
04 Bayat	-	-	-	200,00	-	-	200,00
05 Cawas	14 284,23	-	-	-	-	-	14 284,23
06 Trucuk	1 104,40	-	-	-	-	-	1 104,40
07 Kalikotes	515,47	-	-	-	-	-	515,47
08 Kebonarum	1 813,65	-	-	-	-	-	1 813,65
09 Jogonalan	-	-	-	-	-	-	-
10 Manisrenggo	1 411,43	-	-	-	-	-	1 411,43
11 Karangnongko	2 754,09	-	-	-	-	-	2 754,09
12 Ngawen	6 677,53	-	-	-	-	-	6 677,53
13 Ceper	1 423,80	-	-	-	-	-	1 423,80
14 Pedan	1 946,72	-	-	-	-	-	1 946,72
15 Karangdowo	4 224,83	-	-	-	-	-	4 224,83
16 Juwiring	2 030,00	-	-	-	-	-	2 030,00
17 Wonosari	8,39	-	-	-	-	-	8,39
18 Delanggu	81,60	-	-	-	-	-	81,60
19 Polanharjo	24 251,00	-	-	-	-	-	24 251,00
20 Karanganom	893,35	-	-	-	-	-	893,35
21 Tulung	18 191,75	-	-	-	-	-	18 191,75
22 Jatinom	-	-	-	-	-	-	-
23 Kemalang	-	-	-	-	-	-	-
24 Klaten Selatan	2 296,39	-	-	-	-	-	2 296,39
25 Klaten Tengah	97,58	-	-	-	-	-	97,58
26 Klaten Utara	756,80	-	-	-	-	30 000	30 756,80
Kabupaten Klaten	92 923,28	-	-	200,00	138,00	30 000,00	123 260,78

Sumber/Source: Dinas Ketahanan Pangan dan Pertanian Kabupaten Klaten/Departement of Food Security and Agriculture of Klaten Regency

Tabel
Table 5.4.4

Realisasi Peredaran Ikan Olahan Menurut Jenis dan Harga di Kabupaten Klaten, 2022
Realization of Rotation Fickle of Fish by type and Price in Klaten Regency, 2022

Jenis Ikan Type of Fish	Volume/Volume (Kg)	Harga Rata-rata Price (Rp)	Nilai Value (000 Rp)
(1)	(2)	(3)	(4)
IKAN ASIN	1 761 619		38 774 863
01 Teri No. 1	160 193	35 000	5 339 775
02 Teri No. 2	150 877	25 000	3 592 313
03 Layur	171 714	20 000	3 270 750
04Balur	144 042	25 000	3 429 563
05 Siam	148 567	20 000	2 971 340
06 Kinanthi	138 203	15 000	1 974 326
07 Petek	187 083	15 000	2 672 618
08 Jlantir	72 351	11 000	757 969
09 Krese	280 360	25 000	6 675 244
10 Kelapan	68 961	15 000	985 163
11 Tungkul	72 553	20 000	1 381 989
12 Tongkol	166 715	35 000	5 723 813
IKAN OLAHAN	15 112 402		1 225 592 839
01 Pindang Bandeng	1 184 747	30 000	33 062 700
02 Bandeng Presto	1 056 802	35 000	35 116 713
03 Pindang Tongkol	576 740	25 000	13 731 900
04 Pindang Belanak	570 599	27 000	14 672 543
05 Terasi	55 279	15 000	789 705
06 Ebi	209 200	65 000	12 950 438
07 Kerupuk Udang	1 050 352	30 000	30 010 050
08 Keripik Belut	2 848 872	150 000	406 981 575
09 Nila Goreng	4 316 310	55 000	226 092 405
10 Lele Goreng	2 948 416	30 000	226 092 405
11 Wader Goreng	295 085	50 000	226 092 405
Kabupaten Klaten	16 874 021		1 264 367 702

Sumber/Source: Dinas Ketahanan Pangan dan Pertanian Kabupaten Klaten/Departement of Food Security and Agriculture of Klaten Regency

Tabel
Table 5.4.5**Realisasi Peredaran Ikan Segar dan Ikan Asin Menurut Jenis, Volume, dan Harga di Kabupaten Klaten, 2022**
Realization of Circulation of Fresh Fish and Salted Fish by Type, Volume, and Price in Klaten Regency, 2022

Jenis Ikan Type of Fish	Persediaan/Stock (Kg)		Pemasaran/Marketing (Kg)		Harga Konsumsi Rata-rata Average Price (Rp)
	Produksi Sendiri Own Production	Produksi Daerah Lain Other	Daerah Sendiri Own Area	Keluar Daerah Other	
(1)	(2)	(3)	(4)	(5)	(6)
IKAN AIR TAWAR	30 446 513	9 128 624	26 604 196	11 991 375	
01 KARPER	-	32 305	21 364	10 889	20 000
02 TAWES	16 064	10 978	9 525	6 009	16 000
03 NILA	15 356 830	1 271 489	11 455 971	6 830 934	25 000
04 MUJAIR	1 703	7 409	4 213	5 279	15 000
05 GURAMI	470 490	1 528 125	715 718	845 644	31 000
06 LELE	11 712 652	1 429 630	7 592 397	2 256 766	16 000
07 GABUS	10 769	34 939	30 853	17 105	36 000
08 BELUT	-	3 605 298	4 040 156	733 791	50 000
09 KATAK HIJAU	-	55 146	34 776	28 859	41 000
10 WADER	43 931	466 244	392 705	136 218	18 000
11 UDANG KALI	17 255	47 301	45 747	14 895	18 000
12 UDANG LOBSTER	-	1 749	1 383	275	75 000
13 BAWAL	2 751 833	72 335	1 840 030	854 987	16 000
14 PATIN	8 687	355 001	184 399	195 768	18 000
15 SILI	-	205 714	162 785	42 930	20 000
16 LAIN-LAIN	56 299	4 961	72 174	11 026	20 000
IKAN AIR LAUT	-	18 020 690	13 531 793	1 119 021	
01 UDANG KECIL	-	264 399	270 156	9 447	52 500
02 KAKAP	-	74 706	50 155	16 834	35 000
03 BANDENG	-	16 326 310	12 155 690	877 420	25 000
04 TONGKOL	-	831 336	633 539	109 975	24 000
05 CUCUTI	-	32 571	19 239	12 464	17 500
06 KEMBUNG	-	63 888	54 708	6 113	25 000
07 CUMI	-	126 953	106 626	7 090	60 000
08 KEPITING	-	19 302	12 107	7 205	45 000
09 SALEM	-	38 687	27 087	10 557	24 000
10 TUNA	-	61 306	57 596	29 993	25 000
11 TENGGIRI	-	108 975	73 471	29 993	40 000
12 LAYUR	-	72 257	71 419	1 930	20 000
Kabupaten Klaten	30 446 513	27 149 314	40 135 989	13 110 396	

Sumber/Source: Dinas Ketahanan Pangan dan Pertanian Kabupaten Klaten/Departement of Food Security and Agriculture of Klaten Regency



BAB 6. INDUSTRI, PERTAMBANGAN, DAN ENERGI

CHAPTER 6. INDUSTRY,
MINING, AND ENERGY



2022

Jumlah Perusahaan Industri
Besar
Company of Big Industry

105

Jumlah Perusahaan Industri
Rumah Tangga dan Kecil
*Company of Home Industry and
Small Industry*

4.846



PENJELASAN TEKNIS**TECHNICAL NOTES**

- | | |
|--|--|
| <p>1. Kapasitas listrik terpasang adalah total kapasitas dari seluruh mesin pembangkit listrik yang dioperasikan.</p> | <p>1. <i>Installed electricity capacity is the total capacity of all operated power plants machines.</i></p> |
| <p>2. Listrik yang dibangkitkan adalah jumlah listrik yang dibangkitkan oleh seluruh mesin pembangkit listrik dan dinyatakan dalam satuan dasar Watt hours.</p> | <p>2. <i>Electricity generated is the amount of electricity generated by all power plant engine in Watt hours standard unit.</i></p> |
| <p>3. Jumlah listrik/gas/air bersih yang terjual/didistribusikan adalah banyaknya listrik/gas/air bersih yang disalurkan kepada para pelanggan.</p> | <p>3. <i>Sold/distributed electricity/gas/ cleaned water is total electricity/gas/ cleaned water distributed to customers.</i></p> |
| <p>4. Kapasitas produksi potensial adalah hubungan antara output yang sebenarnya diproduksi dengan peralatan yang terpasang dan potensi output yang dapat diproduksi dengan peralatan terpasang tersebut, jika kapasitas sepenuhnya digunakan.</p> | <p>4. <i>Potential capacity production is relationship between output that is actually produced with the installed equipment, and the potential output which could be produced with it, if capacity was fully used.</i></p> |
| <p>5. Volume air bersih yang disalurkan adalah banyaknya air bersih yang disalurkan oleh perusahaan air bersih (dalam satuan m3). Semakin besar volume air bersih yang disalurkan maka semakin terpenuhi kebutuhan konsumen akan air bersih.</p> | <p>5. <i>Volume of water distributed is the amount of water that can be distributed by the water company (in units of m3). The greater the volume of water distributed it will be increasingly fulfilled the needs of consumers for clean water.</i></p> |

ULASAN

Pada tahun 2022, PT. PLN (Persero) Unit pelaksana Pelayanan Pelanggan Klaten menghasilkan daya listrik terpasang sebesar 560.935 KVA. Listrik yang diproduksi sebesar 920.699.651 KWh dan listrik yang terjual 856.522.187 KWh. Sementara itu, listrik yang dipakai sendiri sebesar 4.333.515 KWh, dan listrik yang susut sebesar 69.668.585 KWh. Jumlah pelanggan listrik pada tahun 2022 sebesar 458.844, pelanggan meningkat 11.072 pelanggan dari tahun 2021.

Pada tahun 2022, pelanggan PDAM Kabupaten Klaten sebanyak 48.076 dengan jumlah air yang disalurkan sebesar 791.254 m3.

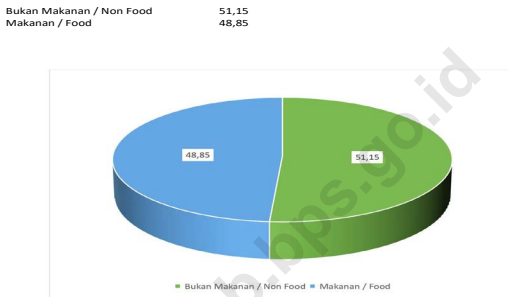
DESCRIPTION

In 2022, PT. PLN (Persero) Customer Service Implementation Unit of Klaten Area will generate installed electrical power of 560,935 KVA. The electricity produced is 920,699,651 KWh and the electricity sold is 856,522,187 KWh. Meanwhile, the electricity used alone is 4,333,515 KWh, and the electricity that is lost is 69,668,585 KWh. The number of electricity customers in 2022 was 458,844 customers, an increase of about 11,072 customers from 2021.

In 2022, there are 48,076 customers of Local Water Company of Klaten Regency with the amount of water distributed of 791,254 m3.

Gambar
Figures 6.1

**Jumlah Pelanggan Listrik di Kabupaten Klaten, 2017–2021,
2022**
**Number of Electricity Customers in Klaten Regency, 2017–
2021**



Sumber/Source : PT. PLN (Persero) Unit Pelaksana Pelayanan Pelanggan Klaten/PT. PLN (Persero) Customer Service Implementation Unit of Klaten Area

6.1 ENERGI ENERGY

Tabel 6.1.1 Daya Terpasang, Produksi, dan Distribusi Listrik PT. PLN (Persero) pada Cabang/Ranting PLN Menurut Unit Layanan Pelanggan di Kabupaten Klaten, 2022
Installed Electricity Power, Production, and Distribution of PT. PLN (Persero) at PLN Customer Service Unit by Customer Service Unit in Klaten Regency, 2022

Unit Pelayanan Langgan Customer Service Unit	Daya Terpasang Installed Electricity Power (KVA)	Produksi Listrik Electricity Production (KWh)	Listrik Terjual Electricity Sold (KWh)	Dipakai Sendiri Own Used (KWh)	Susut/Hilang Shrinkage/Lost (KWh)
(1)	(2)	(3)	(4)	(5)	(6)
Klaten	218 267	353 632 999	326 385 583	1 605 129	29 595 781
Tulung	100 467	188 575 920	172 774 591	851 140	16 540 531
Pedan	170 342	267 327 366	251 982 533	1 303 509	17 229 480
Delanggu	71 859	111 163 366	105 379 480	573 737	6 302 793
Kabupaten Klaten	560 935	920 699 651	856 522 187	4 333 515	69 668 585

Sumber/Source: PT. PLN (Persero) Unit Pelaksana Pelayanan Pelanggan Klaten/PT. PLN (Persero) Customer Service Implementation Unit of Klaten Area

Tabel
Table 6.1.2**Jumlah Pelanggan Listrik Menurut Unit Layanan
Pelanggan di Kabupaten Klaten, 2018–2022**
*Number of Electricity Customers by Customer Service Unit in
Klaten Regency, 2018–2022*

Unit Layanan Pelanggan Customer Service Unit	2018	2019	2020	2021	2022
(1)	(2)	(3)	(4)	(5)	(6)
Klaten	147 177	151 935	156 425	160 943	165,206
Tulung	89 206	91 881	94 280	97 049	99,236
Pedan	115 156	118 749	122 312	125 784	128,900
Delanggu	59 045	60 694	62 276	63 996	65,502
Kabupaten Klaten	410 584	423 259	435 293	447 772	458,844

Sumber/Source: PT. PLN (Persero) Unit Pelaksana Pelayanan Pelanggan Klaten/PT. PLN (Persero) Customer Service Implementation Unit of Klaten Area

Tabel
Table 6.1.3**Jumlah Pelanggan dan Air yang Disalurkan Menurut
Kecamatan di Kabupaten Klaten, 2022**
**Number of Customers and Distributed Water by Subdistrict
in Klaten Regency, 2022**

Kecamatan Subdistrict	Pelanggan Number of Customers	Air Disalurkan Distributed Water (m ³)	Nilai Value (000 Rp)
(1)	(2)	(3)	(4)
01 Prambanan	4 387	887 701	4 750 984
02 Gantiwarno	8 979	2 118 306	10 372 864
03 Wedi	4 919	1 111 903	6 649 100
04 Bayat	1 640	306 823	1 294 895
05 Cawas	-	-	-
06 Trucuk	3 397	659 822	2 625 116
07 Kalikotes	2 285	521 097	2 179 462
08 Kebonarum	349	46 659	215 554
09 Jogonalan	436	84 654	344 421
10 Manisrenggo	3 021	474 460	2 216 967
11 Karangnongko	-	-	-
12 Ngawen	-	-	-
13 Ceper	3 670	766 148	3 379 861
14 Pedan	341	74 032	381 069
15 Karangdowo	6 937	1 030 817	4 332 856
16 Juwiring	65	293	23 748
17 Wonosari	969	162 316	677 055
18 Delanggu	347	11 002	64 352
19 Polanharjo	130	10 016	40 364
20 Karanganom	2 329	400 632	1 628 581
21 Tulung	18	8 211	36 867
22 Jatinom	255	67 192	238 998
23 Kemalang	1 179	263 489	1 376 816
24 Klaten Selatan	648	122 196	542 317
25 Klaten Tengah	1 999	454 807	1 752 895
26 Klaten Utara	102	356	20 051
Kabupaten Klaten	48 402	9 582 932	45 145 193

Sumber/Source: PDAM Kabupaten Klaten/Local Water Company of Klaten Regency

6.2 INDUSTRI INDUSTRY

Tabel
Table 6.2.1

Banyaknya Perusahaan dan Tenaga Kerja Industri Rumah Tangga dan Kecil Menurut Kecamatan di Kabupaten Klaten, 2022
Company and Worker of Home Industry and Small Industry by Subdistrict in Klaten Regency, 2022

Kecamatan/Subdistrict	Perusahaan Company		Tenaga Kerja Labor	
	2021	2022	2021	2022
(1)	(2)	(3)	(4)	(5)
01 Prambanan	93	93	125	130
02 Gantiwarno	265	265	610	612
03 Wedi	58	58	141	159
04 Bayat	129	129	462	467
05 Cawas	111	111	390	390
06 Trucuk	212	212	953	955
07 Kalikotes	145	145	402	402
08 Kebonarum	46	46	92	92
09 Jogonalan	259	259	329	330
10 Manisrenggo	186	186	264	266
11 Karangnongko	65	65	127	127
12 Ngawen	338	338	1 024	1 030
13 Ceper	94	94	400	400
14 Pedan	90	90	272	271
15 Karangdowo	197	197	171	170
16 Juwiring	304	304	1 725	1 700
17 Wonosari	85	85	356	358
18 Delanggu	66	66	153	160
19 Polanharjo	221	221	339	340
20 Karanganom	382	282	867	870
21 Tulung	121	121	336	335
22 Jatinom	168	168	252	252
23 Kemalang	317	317	709	710
24 Klaten Selatan	155	155	257	259
25 Klaten Tengah	237	237	397	400
26 Klaten Utara	602	602	1 845	1 847
Kabupaten Klaten	4 946	4 846	12 998	13 032

Sumber/Source: Dinas Perindustrian dan Tenaga Kerja Kabupaten Klaten/Industry and Workers Affairs of Klaten Regency

Tabel
Table 6.2.2**Banyaknya Perusahaan dan Tenaga Kerja Industri Besar dan Sedang Menurut Kecamatan di Kabupaten Klaten, 2022**
Company and Worker of Home Industry and Small Industry by Sub District in Klaten Regency, 2022

Kecamatan/Subdistrict (1)	Perusahaan Company		Tenaga Kerja Labor	
	2021 (2)	2022 (3)	2021 (4)	2022 (5)
01 Prambanan	1	11	87	75
02 Gantiwarno	-	-	-	-
03 Wedi	-	1	-	20
04 Bayat	-	1	-	20
05 Cawas	6	2	510	50
06 Trucuk	7	1	310	7
07 Kalikotes	-	3	-	70
08 Kebonarum	-	3	-	60
09 Jogonalan	1	2	70	50
10 Manisrenggo	1	1	89	7
11 Karangnongko	-	-	-	-
12 Ngawen	7	2	296	80
13 Ceper	8	40	800	4 000
14 Pedan	3	1	310	20
15 Karangdowo	-	1	-	21
16 Juwiring	25	9	1 234	441
17 Wonosari	1	6	30	180
18 Delanggu	1	2	50	75
19 Polanharjo	1	1	76	20
20 Karanganom	2	3	80	95
21 Tulung	2	1	110	55
22 Jatinom	-	1	-	-
23 Kemalang	1	1	20	20
24 Klaten Selatan	1	-	70	-
25 Klaten Tengah	1	2	50	100
26 Klaten Utara	6	10	208	340
Kabupaten Klaten	75	105	12 998	5 806

Sumber/Source: Dinas Perindustrian dan Tenaga Kerja Kabupaten Klaten/Industry and Workers Affairs of Klaten Regency



BAB 7. PARIWISATA

CHAPTER 7. TOURISM



2022

4.777.338
Wisatawan Nusantara

Jumlah **wisatawan nusantara** sebanyak
4.777.338 wisatawan.
*The number of domestic tourists is
4,777,338 tourists.*

Jumlah **wisatawan mancanegara** sebanyak
60.461 wisatawan.

*The number of foreign tourists is 60,461
tourists.*

60.461
Wisatawan Mancanegara



PENJELASAN TEKNIS**TECHNICAL NOTES**

1. Usaha Penyedia Akomodasi adalah usaha yang menyediakan akomodasi untuk pengunjung dan pelancong lainnya. Usaha penyediaan akomodasi ini dapat berupa penyediaan fasilitas akomodasi saja atau fasilitas akomodasi yang disertai dengan fasilitas makanan dan minuman. Termasuk penyediaan akomodasi dengan furnitur, lengkap dengan dapur, dengan atau tanpa jasa pramuwisma dan sering kali termasuk beberapa tambahan jasa dan fasilitas seperti parkir, binatu, kolam renang, ruang olah raga, fasilitas rekreasi, dan ruang rapat.
 2. Usaha Hotel adalah usaha penyediaan akomodasi berupa kamar-kamar di dalam suatu bangunan, yang dapat dilengkapi dengan jasa pelayanan makan dan minum, kegiatan hiburan dan/atau fasilitas lainnya secara harian dengan tujuan memperoleh keuntungan.
 3. Hotel Bintang adalah usaha penyediaan akomodasi jangka pendek yang memenuhi ketentuan sebagai hotel bintang dan ditetapkan oleh instansi khusus yang membinanya. Dalam Permen Parekras RI no. PM.53/HM.001/MPEK/2013, disebutkan bahwa standar usaha hotel
1. *An accommodation provider business is a business that provides accommodation for visitors and other travelers. The business of providing this accommodation can be in the form of providing accommodation facilities only or accommodation facilities accompanied by food and beverage facilities. This includes the provision of furnished accommodations, complete with kitchens, with or without maid service and often includes some additional services and facilities such as parking, laundry, swimming pools, sports rooms, recreational facilities, and meeting rooms.*
 2. *Hotel Business is a business providing accommodation in the form of rooms in a building, which can be equipped with food and drink services, entertainment activities and / or other facilities on a daily basis with the aim of making a profit.*
 3. *Star Hotel is an effort to provide short-term accommodation that meets the requirements as a star hotel and is determined by a special agency that manages it. In the RI Parekras Regulation no. PM.53 / HM.001 / MPEK / 2013, stated that hotel business standards include: Hotel Business Product Aspects,*

meliputi: Aspek Produk Usaha Hotel, Aspek Pelayanan Usaha Hotel, dan Aspek Pengelolaan.

Hotel Business Service Aspects, and Management Aspects.

4. Hotel Non Bintang dapat disebut juga sebagai hotel melati. Kelompok ini mencakup usaha penyediaan jasa layanan penginapan bagi umum yang dikelola secara komersial dengan menggunakan sebagian atau seluruh bagian bangunan yang telah memenuhi ketentuan sebagai hotel melati yang ditetapkan dalam surat keputusan instansi yang membinanya.
4. *Non star hotels can also be referred to as jasmine hotels. This group includes the business of providing lodging services for the public which are managed commercially by using part or all of the building parts that have met the requirements as jasmine hotels as stipulated in a decree from the agency managing it.*

ULASAN

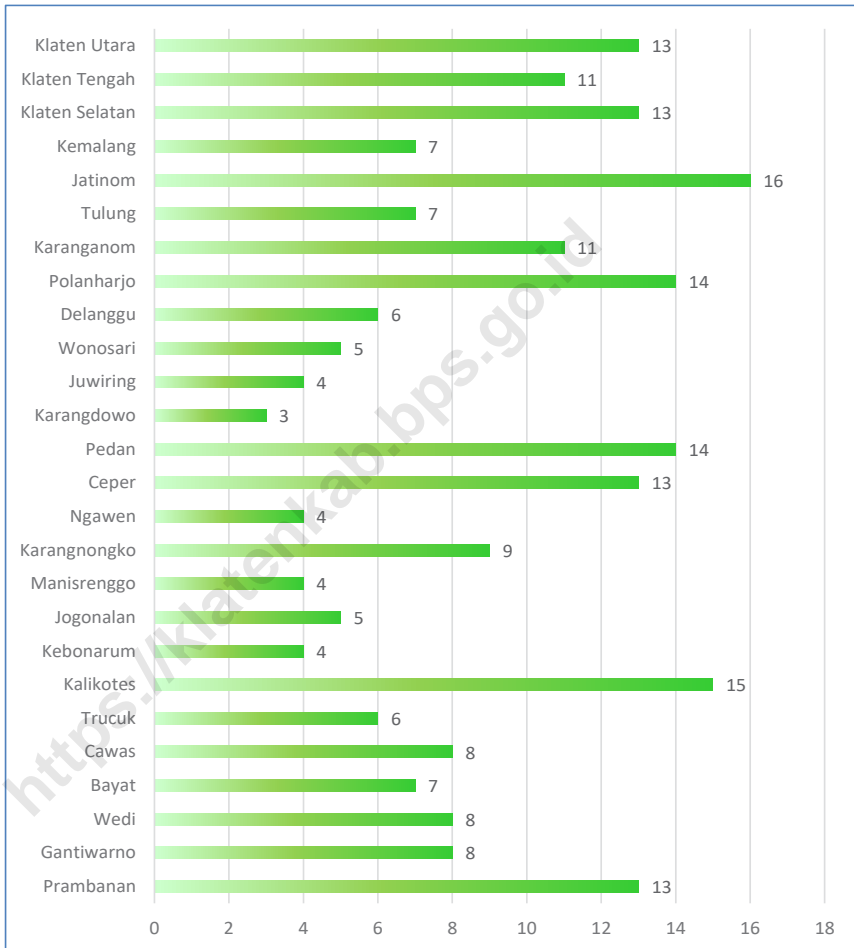
Pada tahun 2022, Kabupaten Klaten mempunyai rumah makan/restoran sebanyak 228, jumlah ini mengalami kenaikan jika dibandingkan tahun 2021 yang berjumlah 185. Kabupaten Klaten mempunyai obyek wisata sebanyak 74, dengan didominasi jenis obyek wisata kolam renang, pemandian dengan jumlah 46. Sementara wisatawan tahun 2022 berjumlah 4.837.799 pengunjung, mengalami kenaikan jika dibandingkan tahun 2021 sebanyak 3.205.251 pengunjung. Untuk PAD dari obyek wisata, pada tahun 2022 Kabupaten Klaten mempunyai target Rp 2.163.620.000,- dengan realisasi Rp 2.401.340.163,- secara persentase realisasi tahun 2022 meningkat dibandingkan tahun 2021.

DESCRIPTION

In 2022, Klaten Regency has 228 restaurants, this number has increased compared to 2021 which amounted to 185. Klaten Regency has 74 tourism objects, dominated by types of swimming pools and baths with a total of 46. In 2022 amounted to 4,837,799 visitors, a increased compared to 2021 which amounted to 3,205,251 visitors. For PAD from tourism objects, in 2022 Klaten Regency has a target of IDR 2,163,620,000 with a realization of IDR 2,401,340,163, which percentage increased.

Gambar 7.1
Figures

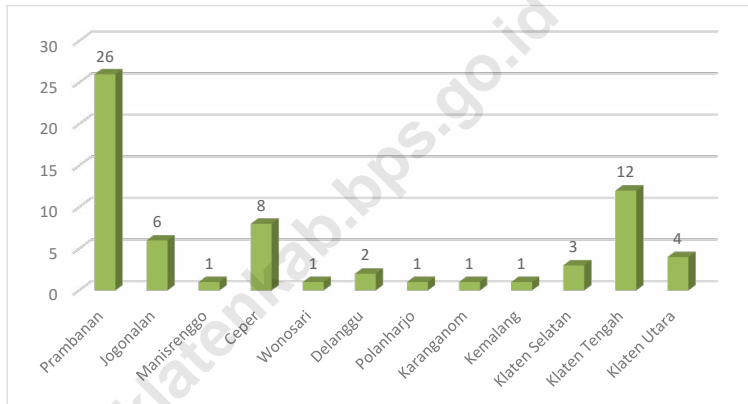
Jumlah Rumah Makan/Restoran di Kabupaten Klaten, 2022
Number of Restaurants in Klaten Regency, 2022



Sumber/Source : Dinas Kebudayaan, Kepemudaan dan Olahraga, dan Pariwisata Kabupaten Klaten/Culture, Youth and Sports, and Touris Affaris of Klaten Regency

Gambar 7.2
Figures

Distribusi Hotel Menurut Kecamatan di Kabupaten Klaten, 2022
Distribution Hotel by Subdistrict in Klaten Regency, 2022



Sumber/Source : BPS Kabupaten Klaten/BPS-Statistics of Klaten Regency

Tabel
Table 7.1**Jumlah Rumah Makan/Restoran Menurut Kecamatan di
Kabupaten Klaten, 2019–2022**
**Number of Restaurants by Subdistrict in Klaten Regency,
2019–2022**

Kecamatan Subdistrict	2019	2020	2021	2022
(1)	(2)	(3)	(4)	(5)
01 Prambanan	19	6	10	13
02 Gantiwarno	-	-	8	8
03 Wedi	1	6	8	8
04 Bayat	-	-	7	7
05 Cawas	-	-	8	8
06 Trucuk	-	-	2	6
07 Kalikotes	-	-	15	15
08 Kebonarum	-	-	2	4
09 Jogonalan	3	-	4	5
10 Manisrenggo	-	2	2	4
11 Karangnongko	-	-	9	9
12 Ngawen	-	-	4	4
13 Ceper	7	12	13	13
14 Pedan	-	-	2	14
15 Karandowo	-	-	1	3
16 Juwiring	-	-	4	4
17 Wonosari	-	-	5	5
18 Delanggu	11	-	6	6
19 Polanharjo	4	6	6	14
20 Karanganom	-	-	11	11
21 Tulung	-	-	7	7
22 Jatinom	-	9	16	16
23 Kemalang	-	-	7	7
24 Klaten Selatan	15	11	11	13
25 Klaten Tengah	21	13	7	11
26 Klaten Utara	10	19	10	13
Kabupaten Klaten	91	84	185	228

Sumber/Source: Dinas Kebudayaan, Kepemudaan dan Olahraga, dan Pariwisata Kabupaten Klaten/Culture, Youth and Sports, and Tourism Affairs of Klaten Regency

Tabel
Table 7.2

**Obyek Wisata Menurut Kecamatan dan Jenisnya di
Kabupaten Klaten, 2022**
Tourism by Subdistrict and Type in Klaten Regency, 2022

Kecamatan Subdistrict	Kolam Renang, Pemandangan Swimming Pool, Fish Hook	Candi Purbakala Temple	Makam Holy Grave	Pemandangan Alam Landscape	Museum Museum	Lainnya Others
(1)	(2)	(3)	(4)	(5)	(6)	(7)
01 Prambanan	1	4	-	1	-	-
02 Gantiwarno	-	-	-	-	-	-
03 Wedi	-	-	-	-	-	-
04 Bayat	2	-	1	6	-	-
05 Cawas	-	-	-	-	-	-
06 Trucuk	2	-	1	-	-	-
07 Kalikotes	2	-	-	-	-	-
08 Kebonarum	5	-	-	-	-	1
09 Jogonalan	-	-	-	-	1	-
10 Manisrenggo	-	-	-	-	-	-
11 Karangnongko	-	1	-	-	-	-
12 Ngawen	2	-	-	-	-	-
13 Ceper	-	-	-	-	-	-
14 Pedan	-	-	-	-	-	-
15 Karangdowo	-	-	-	1	-	-
16 Juwiring	-	-	-	-	-	-
17 Wonosari	-	-	1	-	-	-
18 Delanggu	-	-	-	-	-	1
19 Polanharjo	16	-	-	-	-	3
20 Karanganom	2	1	-	-	-	-
21 Tulung	8	-	-	-	-	-
22 Jatinom	2	-	1	-	-	-
23 Kemalang	-	-	-	3	-	-
24 Klaten Selatan	2	-	-	-	-	-
25 Klaten Tengah	-	-	1	-	-	-
26 Klaten Utara	2	-	-	-	-	-
Kabupaten Klaten	46	6	5	11	1	5

Sumber/Source: Dinas Kebudayaan, Kepemudaan dan Olahraga, dan Pariwisata Kabupaten Klaten/Culture, Youth and Sports, and Tourism Affairs of Klaten Regency

Tabel
Table 7.3**Pengunjung Obyek Wisata Menurut Jenisnya di
Kabupaten Klaten, 2017-2022**
**Visitors Tourism Place by Type in Klaten Regency, 2017-
2022**

Tahun Years	Wisatawan Nusantara <i>Domestic Tourists</i>	Wisatawan Mancanegara <i>Foreign Tourists</i>	Jumlah <i>Total</i>
(1)	(2)	(3)	(4)
2017	2 224 294	190 686	2 414 980
2018	2 483 945	222 273	2 706 218
2019	3 883 024	183 559	4 066 583
2020	1 399 167	22 199	1 421 366
2021	1 632 085	463	1 632 548
2022	4 777 338	60 461	4 837 799

Sumber/Source: Dinas Kebudayaan, Kepemudaan dan Olahraga, dan Pariwisata Kabupaten Klaten/Culture, Youth and Sports, and Tourism Affairs of Klaten Regency

Tabel
Table 7.4**Target dan Realisasi Pendapatan Asli Daerah (PAD) dari Obyek Wisata di Kabupaten Klaten (000 Rp), 2017-2022**
Target and Realization Locally-Generated Revenue from Tourism Site in Klaten Regency (000 Rp), 2017-2022

Tahun Years	Target Target	Realisasi Realization	Persentase (%)
(1)	(2)	(3)	(4)
2017	1 417 850	1 255 173	88,53
2018	2 295 350	1 214 413	52,91
2019	2 384 200	2 384 397	100,01
2020	971 365	1 051 962	108,30
2021	565 600	764 315	135,13
2022	2 163 620	2 401 340	111

Sumber/Source: Dinas Kebudayaan, Kepemudaan dan Olahraga, dan Pariwisata Kabupaten Klaten/Culture, Youth and Sports, and Tourism Affairs of Klaten Regency

Tabel
Table 7.5**Distribusi Hotel Menurut Klasifikasi dan Kecamatan di Kabupaten Klaten, 2022**
Distribution Hotel by Classification and Subdistrict in Klaten Regency, 2022

Kecamatan Subdistrict	Hotel Bintang		Hotel Non Bintang	
	2021	2022	2021	2022
(1)	(2)	(3)	(4)	(5)
01 Prambanan	-	-	26	26
02 Gantiwarno	-	-	-	-
03 Wedi	-	-	-	-
04 Bayat	-	-	-	-
05 Cawas	-	-	-	-
06 Trucuk	-	-	-	-
07 Kalikotes	-	-	-	-
08 Kebonarum	-	-	-	-
09 Jogonalan	-	-	5	6
10 Manisrenggo	-	-	1	1
11 Karangnongko	-	-	-	-
12 Ngawen	-	-	-	-
13 Ceper	-	-	6	8
14 Pedan	-	-	-	-
15 Karangdowo	-	-	-	-
16 Juwiring	-	-	-	-
17 Wonosari	-	-	1	1
18 Delanggu	-	-	2	2
19 Polanharjo	-	-	2	1
20 Karanganom	-	-	-	1
21 Tulung	-	-	-	-
22 Jatinom	-	-	-	-
23 Kemalang	-	-	1	1
24 Klaten Selatan	-	-	2	3
25 Klaten Tengah	1	1	12	12
26 Klaten Utara	-	-	4	4
Kabupaten Klaten	1	1	62	66

Sumber/Source: BPS Kabupaten Klaten/BPS-Statistics of Klaten Regency



BAB 8. TRANSPORTASI DAN KOMUNIKASI

CHAPTER 8. TRANSPORTATION
AND COMMUNICATION



8.966.951

Jumlah muatan **penumpang kereta api** di Kabupaten Klaten tahun 2022 sebesar 8.966.951 penumpang.

The number of train passengers loads in Klaten Regency in 2022 is 8,966,951 passengers.



PENJELASAN TEKNIS**TECHNICAL NOTES**

- | | |
|---|--|
| <p>1. Data transportasi dan komunikasi meliputi:</p> <ul style="list-style-type: none"> • Panjang jalan • Angkutan darat • Angkutan laut • Angkutan udara • Pos dan telekomunikasi | <p>1. <i>Data on transportations and communications cover:</i></p> <ul style="list-style-type: none"> • <i>Length of road</i> • <i>Land transportation</i> • <i>Sea transportation</i> • <i>Air transportation</i> • <i>Post and telecommunication</i> |
| <p>2. Kendaraan bermotor adalah setiap kendaraan yang digerakkan oleh peralatan teknik yang ada pada kendaraan tersebut, biasanya digunakan untuk angkutan orang atau barang di atas jalan raya selain kendaraan yang berjalan di atas rel. Kendaraan bermotor yang dicatat adalah semua jenis kendaraan kecuali kendaraan bermotor TNI/Polri dan Korps Diplomatik.</p> | <p>2. <i>Motor vehicles are any kind of vehicles motorized by machine set up in those vehicles, they are usually used for transporting peoples or goods on roads except vehicles moving along a railway line. The data cover all kinds of motor vehicles except those belong to Indonesia Army Force Indonesian State Police and Diplomatic Corps.</i></p> |
| <p>3. Mobil penumpang adalah setiap kendaraan bermotor yang dilengkapi dengan tempat duduk untuk sebanyak-banyaknya delapan orang, tidak termasuk tempat duduk untuk pengemudi, baik dilengkapi atau tidak dilengkapi bagasi.</p> | <p>3. <i>Passenger cars are any motor vehicles with no more than eight seats, excluding seat for driver, it can be with or without hoot.</i></p> |
| <p>4. Mobil bus adalah setiap kendaraan bermotor yang dilengkapi dengan tempat duduk untuk lebih dari delapan orang, tidak termasuk tempat duduk untuk pengemudi, baik dilengkapi atau tidak dilengkapi bagasi.</p> | <p>4. <i>Buses are large passenger cars having seats for more than eight passengers, excluding seat for driver, it can be with or without hoot.</i></p> |

5. Mobil truk adalah setiap kendaraan bermotor yang digunakan untuk angkutan barang, selain mobil penumpang, mobil bus, dan kendaraan bermotor roda dua.
 6. Data panjang jalan negara dan jalan provinsi bersumber dari Kementerian Pekerjaan Umum dan Perumahan Rakyat. Sedangkan jalan kabupaten/kota bersumber dari Dinas Pekerjaan Umum Kabupaten/Kota, diolah dari daftar PJ-II/5.
 7. Kereta api adalah kendaraan dengan tenaga gerak (listrik, diesel atau tenaga uap) yang berjalan sendiri maupun dirangkaikan dengan kendaraan lain, yang akan atau sedang bergerak di atas rel, terdiri dari kereta penumpang dan kereta barang.
5. *Trucks are any motor vehicles used to transport goods excluding passenger cars, buses, and motorcycles.*
 6. *Data on the length of state and provincial roads were taken from the Ministry of Public Works and Housing, while the regency/ city roads data were taken from Regency Public Works Offices, based on PJ-II/5 questionnaire.*
 7. *Train is a coach or a number of coaches joined together, moving along a railway line. It can be passenger train or freight train.*

ULASAN**DESCRIPTION**

Pada tahun 2022 panjang jalan di Kabupaten Klaten 783,89 km. Untuk jalan kabupaten sepanjang 715,89 km, jenis permukaan didominasi aspal dengan panjang 594,495 km. Sementara untuk kondisi jalan, lebih dari setengahnya sudah baik, tepatnya 437,44 km.

Untuk jumlah sarana angkutan (umum dan pribadi), pada tahun 2022 Kabupaten Klaten memiliki 7.697 dengan didominasi mobil barang yang berjumlah 7.233. Jumlah sarana angkutan tahun 2022 mengalami kenaikan jika dibandingkan tahun 2021 yang sebanyak 7.279.

Kendaraan bermotor wajib uji pada tahun 2022 sebanyak 7.697 dengan kendaraan tidak umum sebanyak 6.600 dan kendaraan umum sebanyak 1.097, dengan pendapatan pengujian sebesar Rp 1.116.451.860,00.

Jumlah muatan penumpang kereta api di Kabupaten Klaten di tahun 2022 sebanyak 8.966.951 penumpang dengan muatan bagasi sebanyak 974.146 kg.

Jumlah kantor pos cabang di Kabupaten Klaten Tahun 2022 sama seperti Tahun 2021 sebanyak 25 cabang.

In 2022 the length of roads in Klaten Regency will be 783.89 km. For district roads that are 715.89 km long, the surface type is dominated by asphalt with a length of 594.495 km. As for road conditions, more than half of them are in good condition, 437.44 km to be exact.

For the number of transportation facilities (public and private), in 2022 Klaten Regency has 7,697 dominated by goods cars, amounting to 7,233. The number of transportation facilities in 2022 has increased compared to 2021 which was 7,279.

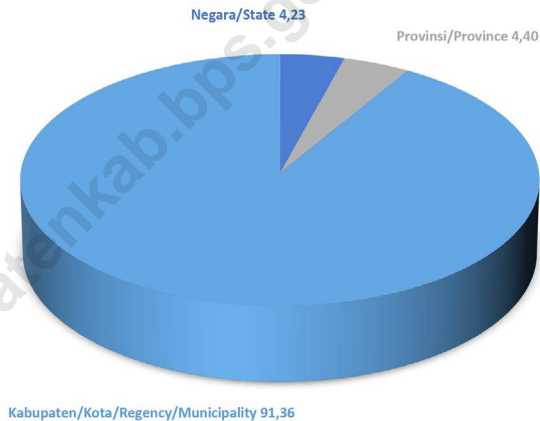
The number of motorized vehicles required to test in 2022 was 7,697 with 6,600 non-public vehicles and 1,097 public vehicles, with a test income of IDR 1,116,451,860.00.

The number of train passenger loads in Klaten Regency in 2022 was 8,966,951 passengers with a luggage load of 974,146 kg.

The number of branch post offices in Klaten Regency in 2022 is the same as in 2021 with 25 branches.

Gambar 8.1 **Persentase Panjang Jalan Menurut Tingkat Kewenangan Pemerintahan di Kabupaten Klaten, 2022**
Percentage Length of Roads by Level of Government Authority in Klaten Regency, 2022

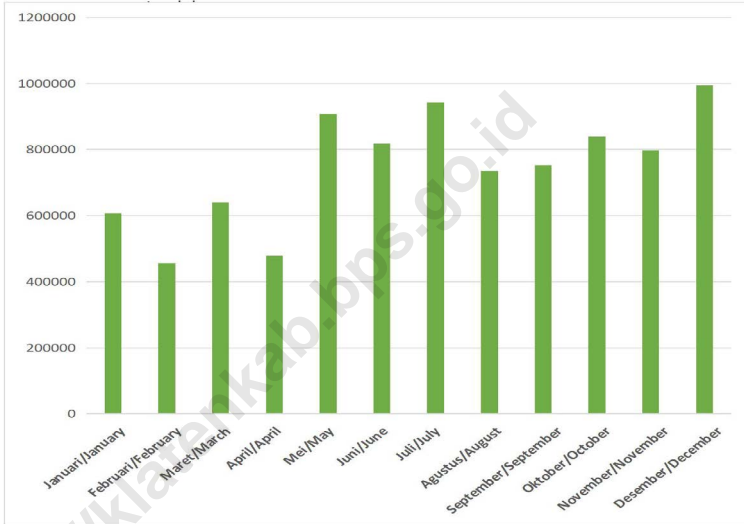
Negara	4,23
Provinsi	4,40
Kabupaten/Kota/Regency/Municipality	91,36



Sumber/Source : Jalan negara - Balai Pelaksana Teknis Bina Marga di Magelang/State - *Bina Marga Technical Implementation Center in Magelang*
 Jalan Provinsi - Balai Pelaksana Teknis Bina Marga Wilayah Surakarta/Province - *Surakarta Regional Highways Technical Implementation Center*
 Jalan Kabupaten - Dinas Pekerjaan Umum Kabupaten Klaten/Public Works Service of Klaten Regency

Gambar 8.2
Figures

**Jumlah Penumpang Kereta Api Menurut Bulan di
Kabupaten Klaten, 2022**
**Number of Passenger Trains by Month in Klaten Regency,
2022**



Sumber/Source : PT. KAI Kabupaten Klaten/PT. KAI of Klaten Regency

8.1 TRANSPORTASI TRANSPORTATION

Tabel 8.1.1 Panjang Jalan¹ Menurut Tingkat Kewenangan Pemerintahan di Kabupaten Klaten (km), 2020–2022
Table 8.1.1 Length of Roads¹ by Level of Government Authority in Klaten Regency (km), 2020–2022

Tingkat Kewenangan Pemerintahan Level of Government Authority	2020	2021	2022
(1)	(2)	(3)	(4)
Negara ² /State ²	33,17	33,17	33,17
Provinsi/Province	34,83	34,83	34,83
Kabupaten/Kota Regency/Municipality	715,89	715,89	715,89
Jumlah/Total	783,89	783,89	783,89

Catatan/Note: ¹ Data tidak termasuk panjang jalan tol/*Excluding toll road*

² Berdasarkan Keputusan Menteri Pekerjaan Umum dan Perumahan Rakyat No. 248/KPTS/M/2015/*Based on Public Work and Public Housing Ministerial Decree No. 248/KPTS/M/2015*

Sumber/Source: Jalan negara - Balai Pelaksana Teknis Bina Marga di Magelang/*State - Bina Marga Technical Implementation Center in Magelang*

Jalan Provinsi - Balai Pelaksana Teknis Bina Marga Wilayah Surakarta/*Province - Surakarta Regional Highways Technical Implementation Center*

Jalan Kabupaten - Dinas Pekerjaan Umum dan Penataan Ruang Kabupaten Klaten/*Public Works Service of Klaten Regency*

Tabel 8.1.2 Panjang Jalan Menurut Jenis Permukaan Jalan di Kabupaten Klaten (km), 2020–2022
Length of Roads by Type of Road Surface in Klaten Regency (km), 2020–2022

Jenis Permukaan Jalan Type of Road Surface	2020	2021	2022
(1)	(2)	(3)	(4)
Aspal/Paved	614,80	614,80	594,495
Kerikil/Gravel	-	-	8,11
Tanah/Soil	-	-	-
Beton/Concrete	101,09	101,09	113,285
Jumlah/Total	715,89	715,89	715,89

Catatan/Note: Data jalan kabupaten/District road data

Sumber/Source: Dinas Pekerjaan Umum dan Penataan Ruang Kabupaten Klaten/Public Works Service of Klaten Regency

Tabel 8.1.3 Panjang Jalan Menurut Kondisi Jalan di Kabupaten Klaten (km), 2019–2022
Length of Roads by Condition of Roads in Klaten Regency (km), 2019–2022

Kondisi Jalan <i>Condition of Roads</i>	2020	2021	2022
(1)	(2)	(3)	(4)
Baik/ <i>Good</i>	475,86	475,86	437,44
Sedang/ <i>Moderate</i>	169,53	169,53	214,36
Rusak/ <i>Damage</i>	58,95	58,95	55,98
Rusak Berat/ <i>Severely Damage</i>	11,55	11,55	8,11
Jumlah/Total	715,89	715,89	715,89

Sumber/Source: Jalan negara - Balai Pelaksana Teknis Bina Marga di Magelang/*State - Bina Marga Technical Implementation Center in Magelang*
 Jalan Provinsi - Balai Pelaksana Teknis Bina Marga Wilayah Surakarta/*Province - Surakarta Regional Highways Technical Implementation Center*
 Jalan Kabupaten - Dinas Pekerjaan Umum dan Pentaan Ruang Kabupaten Klaten/*Public Works Service of Klaten*

Tabel 8.1.4 Jumlah Sarana Angkutan (Umum dan Pribadi) di Kabupaten Klaten, 2018-2022
Number of Transportation (General and Private) in Klaten Regency, 2018-2022

Jenis Kendaraan <i>Types of Transportation</i>	2018	2019	2020	2021	2022
(1)	(2)	(3)	(4)	(5)	(6)
Mobil Barang/<i>Car Goods</i>	8 878	8 591	8 072	6 829	7 233
Mobil Bus/<i>Bus</i>	495	525	488	433	456
Umum/ <i>Public</i>	384	408	391	399	397
Bus Besar/ <i>Big Bus</i>	97	80	91	84	87
Bus Sedang/ <i>Medium Bus</i>	248	268	215	230	234
Bus Kecil/ <i>Small Bus</i>	39	52	85	85	76
Bukan Umum/ <i>Private</i>	111	117	97	34	59
Kendaraan Khusus/<i>Alat Berat</i> Special Vehicle/<i>Heavy equipment</i>	10	21	7	14	8
Jumlah/<i>Total</i>	9 383	9 137	8 567	7 279	7 697

Sumber/*Source*: Dinas Perhubungan Kabupaten Klaten/*Transportation Department of Klaten Regency*

Tabel 8.1.5 Kendaraan Bermotor Wajib Uji Menurut Jenisnya di Kabupaten Klaten, 2021-2022
Table *Carriage Machine Due Test by Type in Klaten Regency, 2021-2022*

<i>Bulan Month</i>	2021		2022	
	<i>Tidak Umum Private</i>	<i>Umum General</i>	<i>Tidak Umum Private</i>	<i>Umum General</i>
(1)	(2)	(3)	(4)	(5)
1 Bemo/Khusus	-	-	-	-
2 Opelet/Colt	-	-	-	-
3 Sedan	-	-	-	-
4 Bus	98	392	59	397
5 truck	1 736	573	1 505	522
6 Pick Up	5 551	24	4 942	24
7 Tangki	6	18	13	18
8 Bestel	2	-	2	-
9 Mobil Jenazah	2	-	2	-
10 Ambulance	4	-	4	-
11 Kereta Gandeng	2	2	2	2
Tempelan	9	1	8	1
12 Traktor	7	12	6	12
13 Sumbu III Truck	44	80	44	83
Tangki	6	18	13	18
14 Mobil Pemadam Kebakaran	-	-	-	-
15 Lainnya	9	4	-	20
Kabupaten Klaten	7 476	1 124	6 600	1 097

Sumber/Source: Dinas Perhubungan Kabupaten Klaten/Transportation Department of Klaten Regency

Tabel
Table 8.1.6

Kendaraan Bermotor Yang Diuji Menurut Bulan dan jenisnya di Kabupaten Klaten, 2022
Carriage Machine Who Test by Month and Type in Klaten Regency, 2022

<i>Bulan Month</i>	<i>Bus Bus</i>		<i>Truk Truck</i>		<i>Lainnya Others</i>	
	<i>Tidak Umum Private</i>	<i>Umum General</i>	<i>Tidak Umum Private</i>	<i>Umum General</i>	<i>Tidak Umum Private</i>	<i>Umum General</i>
(1)	(2)	(3)	(4)	(5)	(6)	(7)
Januari/January	35	21	253	28	920	-
Februari/February	21	11	286	11	620	-
Maret/March	42	15	344	42	747	-
April/April	13	11	555	11	280	27
Mei/May	26	21	228	16	507	-
Juni/June	37	18	277	18	653	-
Juli/July	32	17	236	22	550	1
Agustus/August	27	11	303	22	710	-
September/September	43	10	306	40	733	10
Oktober/October	36	18	260	24	633	-
November/November	38	25	233	14	492	1
Desember/December	30	23	547	34	259	2
Kabupaten Klaten	380	201	3 828	282	7 104	41

Sumber/Source: Dinas Perhubungan Kabupaten Klaten/Transportation Department of Klaten Regency

Tabel 8.1.7 Pendapatan Pengujian dan Izin Trayek per Bulan di Kabupaten Klaten, 2022
Income From Trial and Designated Route For Publics Transportation Licence by Month, 2022

<i>Bulan Month</i>	<i>Pengujian (Rp) Trial</i>	<i>Izin Trayek (Rp) Designated Route</i>
(1)	(2)	(3)
Januari/January	93 386 300	-
Februari/February	91 515 600	-
Maret/March	116 314 360	-
April/April	83 797 600	-
Mei/May	76 287 600	-
Juni/June	100 698 500	-
Juli/July	82 747 200	-
Agustus/August	102 524 000	-
September/September	109 612 900	-
Oktober/October	94 075 400	-
November/November	79 113 100	-
Desember/December	86 379 300	-
Kabupaten Klaten	1 116 451 860	-

Sumber/Source: Dinas Perhubungan Kabupaten Klaten/Transportation Department of Klaten Regency

Tabel
Table 8.1.8

Lalu Lintas Kendaraan Penumpang Umum Menurut Bulan dan Jenisnya di Kabupaten Klaten, 2022
Traffics of Carriage Publics by Month and Type in Klaten Regency, 2022

Bulan Month	Bus Bumel/Pedesaan Economics Bus Carriage		Colt/Non Bus Colt/Non Bus	
	Masuk/In	Keluar/Out	Masuk/In	Keluar/Out
(1)	(2)	(3)		
Januari/January	368	368	769	769
Februari/February	304	304	670	670
Maret/March	392	392	654	654
April/April	302	302	604	604
Mei/May	385	385	685	685
Juni/June	263	263	526	526
Juli/July	275	275	540	540
Agustus/August	291	291	580	580
September/September	280	280	560	560
Oktober/October	297	297	582	582
November/November	315	315	630	630
Desember/December	357	357	751	751
Kabupaten Klaten	3 829	3 829	7 551	7 551

Sumber/Source: Dinas Perhubungan Kabupaten Klaten/Transportation Department of Klaten Regency

Tabel 8.1.9 Jumlah Muatan Kereta Api Menurut Bulan dan Jenisnya di Kabupaten Klaten, 2022
Number of Usage Trains by Month and Type in Klaten Regency, 2022

<i>Bulan</i> <i>Month</i>	<i>Penumpang¹</i> <i>Passanger</i>	<i>Bagasi² (kg)</i> <i>Baggage (kg)</i>
(1)	(2)	(3)
Januari/January	606 745	68 608
Februari/February	455 578	56 824
Maret/March	640 088	64 870
April/April	478 388	56 700
Mei/May	907 665	68 912
Juni/June	818 261	81 827
Juli/July	941 694	85 658
Agustus/August	735 040	112 635
September/September	752 891	102 721
Oktober/October	838 771	89 861
November/November	798 093	84 018
Desember/December	993 737	101 512
Kabupaten Klaten	8 966 951	974 146

Catatan/Note: ¹ Merupakan penumpang naik dari jumlah penumpang jarak jauh dan KRL/is boarding passengers from the number of long-distance passengers and KRL

² Merupakan bagasi penumpang naik/is passenger boarding baggage

Sumber/Source: PT. KAI Kabupaten Klaten/PT. KAI of Klaten Regency

8.2 KOMUNIKASI COMMUNICATION

Tabel 8.2.1 Jumlah Kantor Pos Cabang Menurut Kecamatan di Kabupaten Klaten, 2019–2022
Number of Post Offices Branch by Subdistrict in Klaten Regency, 2019–2022

Kecamatan Subdistrict	2019	2020	2021	2022
(1)	(2)	(3)	(4)	(5)
01 Prambanan	1	1	1	1
02 Gantiwarno	1	1	1	1
03 Wedi	1	1	1	1
04 Bayat	1	1	1	1
05 Cawas	1	1	1	1
06 Trucuk	1	1	1	1
07 Kalikotes	1	-	1	1
08 Kebonarum	1	1	1	1
09 Jogonalan	1	1	1	1
10 Manisrenggo	1	1	1	1
11 Karangnongko	1	1	1	1
12 Ngawen	1	1	1	1
13 Ceper	1	1	1	1
14 Pedan	1	1	1	1
15 Karangdowo	1	1	1	1
16 Juwiring	1	1	1	1
17 Wonosari	1	1	1	1
18 Delanggu	1	1	1	1
19 Polanharjo	1	1	1	1
20 Karanganom	1	1	1	1
21 Tulung	1	1	1	1
22 Jatinom	1	1	1	1
23 Kemalang	1	-	1	1
24 Klaten Selatan	1	1	1	1
25 Klaten Tengah	-	-	-	-
26 Klaten Utara	1	1	1	1
Kabupaten Klaten	25	23	25	25

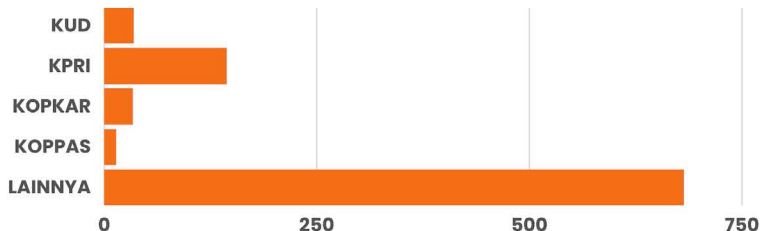
Catatan/Note: Kantor Pos Kecamatan Klaten Tengah merupakan kantor Pos Pemeriksa/ *The Klaten Tengah Subdistrict Post Office is the Inspection Post Office*

Sumber/Source: PT POS Indonesia (Persero) Kabupaten Klaten/ *Post Company Service Indonesia of Klaten Regency*



BAB 9. PERBANKAN, KOPERASI, DAN HARGA-HARGA

CHAPTER 9. BANKING,
COOPERATIVE, AND PRICES



PENJELASAN TEKNIS

1. Data perkoperasian bersumber dari Dinas Perdagangan, Koperasi, dan Usaha Kecil dan Menengah Kabupaten Klaten.
2. Koperasi adalah badan usaha yang beranggotakan orang seorang atau badan hukum koperasi dengan melandaskan kegiatannya berdasarkan prinsip koperasi sekaligus sebagai gerakan ekonomi rakyat yang berdasar atas asas kekeluargaan.

TECHNICAL NOTES

1. *Data for cooperatives are generated from Trade, Cooperative, and Small and Medium Effort Affairs of Klaten Regency.*
2. *Cooperative is an establishment that its members are people or establishments with legal status of cooperative and its activities based on people economic movement.*

<https://klatenkab.bps.go.id>

ULASAN

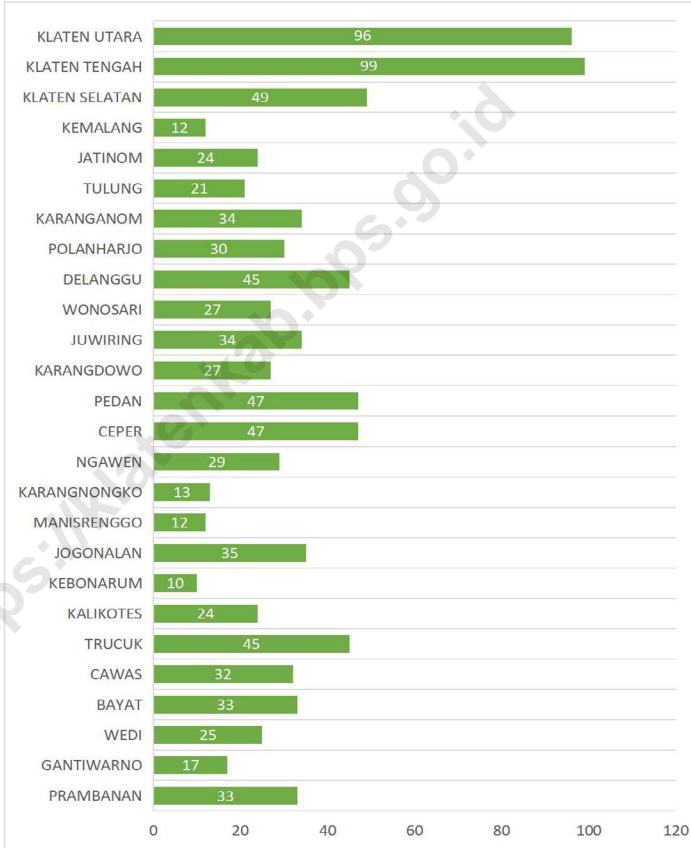
Jumlah koperasi aktif di Kabupaten Klaten pada tahun 2022 sebanyak 372 mengalami penurunan 122 koperasi dibandingkan pada tahun 2021 yang berjumlah 494 koperasi. Kecamatan yang mempunyai koperasi aktif paling banyak adalah Kecamatan Klaten Tengah dengan 44 koperasi aktif, dan paling sedikit adalah Kecamatan Kebonarum dengan jumlah 4 koperasi aktif. Sementara untuk jumlah koperasi aktif dan tidak aktif di tahun 2022 sebanyak 962 koperasi.

DESCRIPTION

The number of active cooperatives in Klaten Regency in 2022 was 372, was decrease of 122 cooperatives compared to 2021 which amounted to 494 cooperatives. The subdistricts that have the most active cooperatives are Klaten Tengah Subdistrict with 44 active cooperatives, and the least is Kebonarum Subdistrict with 4 active cooperatives. Meanwhile, the number of active and inactive cooperatives in 2022 was 962 cooperatives.

Gambar 9.1
Figures

Jumlah Koperasi Menurut Jenis Koperasi dan Kecamatan di Kabupaten Klaten, 2022
Number of Cooperative by Kind of Cooperative and Subdistrict in Klaten Regency, 2022



Sumber/Source : Dinas Perdagangan, Koperasi, dan Usaha Kecil dan Menengah Kabupaten Klaten/Trade, Cooperative, and Small and Medium Effort Affairs of Klaten Regency

Tabel 9.1 Jumlah Koperasi Aktif Menurut Kecamatan di Kabupaten Klaten, 2019–2022
Table *Number of Active Cooperative by Subdistrict in Klaten Regency, 2019–2022*

Kecamatan Subdistrict	2019	2020	2021	2022
(1)	(2)	(3)	(4)	(5)
01 Prambanan	31	31	17	13
02 Gantiwarno	15	15	9	7
03 Wedi	22	22	10	6
04 Bayat	29	29	12	15
05 Cawas	23	23	13	14
06 Trucuk	35	33	20	13
07 Kalikotes	18	18	6	10
08 Kebonarum	9	9	6	4
09 Jogonalan	26	26	12	13
10 Manisrenggo	9	9	10	6
11 Karangnongko	11	11	7	6
12 Ngawen	23	24	11	11
13 Ceper	37	37	28	21
14 Pedan	37	37	30	18
15 Karangdowo	20	20	10	11
16 Juwiring	22	23	15	11
17 Wonosari	22	23	18	13
18 Delanggu	38	39	13	20
19 Polanharjo	22	22	14	13
20 Karanganom	26	28	12	14
21 Tulung	15	15	10	7
22 Jatinom	24	24	20	11
23 Kemalang	9	9	9	6
24 Klaten Selatan	39	41	50	23
25 Klaten Tengah	71	72	73	44
26 Klaten Utara	77	77	59	42
Kabupaten Klaten	710	717	494	372

Sumber/Source: Dinas Koperasi Usaha Kecil Menengah dan Perdagangan Kabupaten Klaten/Trade, Cooperative, and Small and Medium Effort Affairs of Klaten Regency

Tabel
Table 9.2**Jumlah Koperasi Menurut Jenis Koperasi dan Kecamatan di Kabupaten Klaten, 2022**
Number of Cooperative by Kind of Cooperative and Subdistrict in Klaten Regency, 2022

Kecamatan Subdistrict	Jenis Koperasi/ Kind of Cooperative					Jumlah Total
	KUD	Koperasi Pegawai Negeri Civil Servant Cooperative	Koperasi Karyawan Employee Cooperative	Koperasi Pasar Market Cooperative	Lainnya Other	
(1)	(2)	(3)	(4)	(5)	(6)	(7)
01 Prambanan	1	7	1	-	25	34
02 Gantiwarno	1	4	-	-	12	17
03 Wedi	1	4	1	-	19	25
04 Bayat	1	3	-	1	31	36
05 Cawas	2	5	-	1	25	33
06 Trucuk	2	4	2	-	37	45
07 Kalikotes	1	2	-	-	23	26
08 Kebonarum	1	2	-	-	7	10
09 Jogonalan	1	4	2	-	30	37
10 Manisrenggo	1	3	1	-	7	12
11 Karangnongko	1	4	-	1	7	13
12 Ngawen	1	3	-	-	29	33
13 Ceper	2	2	4	1	46	55
14 Pedan	1	4	1	1	43	50
15 Karangdowo	2	5	-	1	22	30
16 Juwiring	1	4	-	1	30	36
17 Wonosari	1	4	-	2	24	31
18 Delanggu	2	4	-	1	44	51
19 Polanharjo	2	4	1	-	24	31
20 Karanganom	2	6	-	-	27	35
21 Tulung	2	3	-	-	17	22
22 Jatinom	1	5	-	1	20	27
23 Kemalang	1	2	-	-	10	13
24 Klaten Selatan	1	16	5	-	29	51
25 Klaten Tengah	1	22	10	1	72	106
26 Klaten Utara	1	17	5	1	79	103
Kabupaten Klaten	34	143	33	13	739	962

Catatan/Note: *Jumlah Koperasi Aktif dan Tidak Aktif/Active and Non Active Cooperatives

Sumber/Source: Dinas Koperasi Usaha Kecil Menengah dan Perdagangan Kabupaten Klaten/Trade, Cooperative, and Small and Medium Effort Affairs of Klaten Regency

Tabel
Table 9.3**Jumlah Kantor Bank Menurut Kelompok Bank, 2022**
Number of Bank Offices by Bank Group, 2022

Kelompok Bank Bank Group	Kantor Pusat	Kantor Cabang	Kantor Cabang Pembantu	Kantor Kas
(1)	(2)	(3)	(4)	(5)
PERSERO	-	2	66	-
BPD	-	1	8	8
BANK SWASTA	-	-	16	-
BANK ASING	-	-	-	-
BANK UMUM SYARIAH	-	-	4	-
BUS-BPD	-	-	-	-

Sumber/Source: Otoritas Jasa Keuangan/The Financial Services Authority

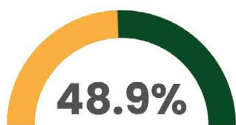


BAB 10. PENGELUARAN PENDUDUK

CHAPTER 10. POPULATION EXPENDITURE



Persentase Pengeluaran Rata-rata per Kapita Sebulan Percentage Average Expenditure per Capita per Month



Makanan
Food Group



Bukan Makanan
Non-Food Group



PENJELASAN TEKNIS**TECHNICAL NOTES**

- | | |
|--|--|
| <p>1. Kegiatan pengumpulan data sosial dan ekonomi yang dilaksanakan secara rutin oleh BPS melalui Survei Sosial Ekonomi Nasional (Susenas).</p> | <p>1. <i>Socioeconomic data collection activities are carried out regularly by the BPS-Statistics Indonesia through the National Socioeconomic Survey (Susenas).</i></p> |
| <p>2. Sejak tahun 2011 sampai dengan 2014, pengumpulan data Susenas konsumsi pengeluaran rumah tangga dilaksanakan secara triwulanan. Mulai tahun 2015 pengumpulan data Susenas dilaksanakan dua kali dalam setahun, yaitu pada Maret dan September.</p> | <p>2. <i>Since 2011 to 2014, Susenas data collection of household consumption/expenditures was conducted quarterly. Starting in 2015, collecting of data Susenas carry out twice a year, in March and September.</i></p> |
| <p>3. Data konsumsi/pengeluaran yang dikumpulkan pada Susenas Maret dibagi menjadi dua kelompok, yaitu makanan dan bukan makanan.</p> | <p>3. <i>The consumption/expenditure data collected in March Susenas are divided into two groups, namely food and non-food.</i></p> |

ULASAN

Besarnya pendapatan yang diterima rumah tangga dapat menggambarkan kesejahteraan suatu masyarakat. Namun data pendapatan yang akurat sulit diperoleh, sehingga dalam kegiatan Susenas data ini didekati melalui data pengeluaran rumah tangga.

Pengeluaran rumah tangga yang terdiri dari pengeluaran makanan dan bukan makanan dapat menggambarkan bagaimana penduduk mengalokasikan kebutuhan rumah tangganya. Walaupun harga antar daerah berbeda, namun nilai pengeluaran rumah tangga masih dapat menunjukkan perbedaan tingkat kesejahteraan penduduk antar wilayah.

Rata-rata pengeluaran per kapita sebulan penduduk Kabupaten Klaten tahun 2022 tercatat sebesar 1.074.767 rupiah per kapita per bulan. Tahun 2022, sebesar 48,85 persen pengeluaran per kapita digunakan untuk kebutuhan makanan atau sebesar 525.038 rupiah, sedangkan untuk kebutuhan non makanan sebesar 51,15 persen atau sebesar 549.729 rupiah.

DESCRIPTION

The income of household structure can show the public welfare. As the accurate data of income is got difficulty, in the National Socio Economic Survey (Susenas) we approach it through the household expenditure.

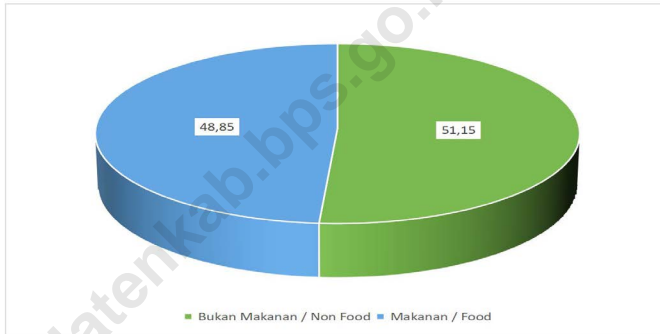
The household expenditure, which we classify into food and non-food consumption expenditure, suggests how people to allocate their household needs. Although the interregional prices are different based on an economic side, the household expenditures can depict welfare stages between regions.

In 2022, the average expenditure per capita per month in Klaten Regency was recorded at 1,074,767 rupiahs per capita per month. In 2022, it was 48.85 percent (525,038 rupiahs) of the total expenditure used for food consumption, where the expenditure for non food were 51.15 percent (549,729 rupiahs).

Gambar 10.1
Figures

Persentase Pengeluaran per Kapita Sebulan Menurut Kelompok Komoditas di Kabupaten Klaten, 2022
Percentage Monthly Average Expenditure per Capita by Commodity Group in Klaten Regency, 2022

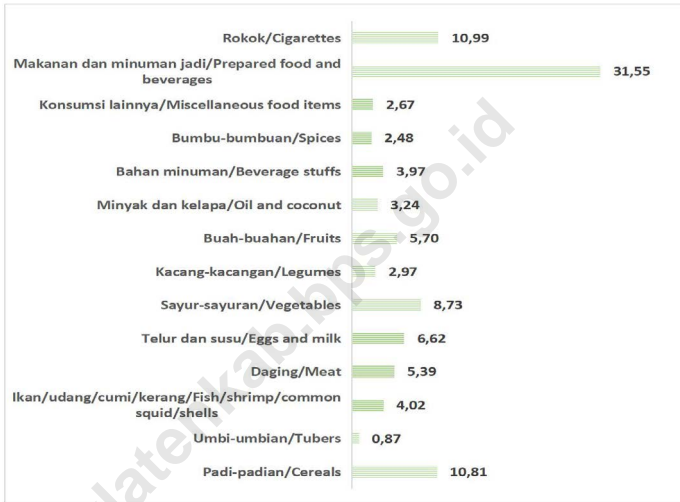
Bukan Makanan / Non Food	51,15
Makanan / Food	48,85



Sumber/Source : BPS, Survei Sosial Ekonomi Nasional (Susenas) Maret/BPS-Statistics Indonesia, National Socioeconomic Survey March

**Gambar
Figures** 10.2

**Persentase Pengeluaran Kelompok Makanan per Kapita
Sebulan di Kabupaten Klaten, 2022**
*Percentage of Monthly Expenditure per Capita of Food
Commodity in Klaten Regency, 2022*



Sumber/Source : BPS, Survei Sosial Ekonomi Nasional (Susenas) Maret/BPS-Statistics Indonesia, National Socioeconomic Survey March

Tabel
Table 10.1

Rata-rata Pengeluaran per Kapita Sebulan Menurut Kelompok Komoditas (rupiah) di Kabupaten Klaten, 2021 dan 2022
Monthly Average Expenditure per Capita by Commodity Group (rupiahs) in Klaten Regency, 2021 and 2022

Kelompok Komoditas/Commodity Group	2021	2022
(1)	(2)	(3)
Makanan/Food		
Padi-padian/ <i>Cereals</i>	61 501	56 754
Umbi-umbian/ <i>Tubers</i>	5 054	4 570
Ikan/udang/cumi/kerang/ <i>Fish/shrimp/common squid/shells</i>	19 149	21 092
Daging/ <i>Meat</i>	24 104	28 318
Telur dan susu/ <i>Eggs and milk</i>	33 356	34 765
Sayur-sayuran/ <i>Vegetables</i>	49 203	45 842
Kacang-kacangan/ <i>Legumes</i>	14 441	15 601
Buah-buahan/ <i>Fruits</i>	25 159	29 939
Minyak dan kelapa/ <i>Oil and coconut</i>	15 276	16 999
Bahan minuman/ <i>Beverage stuffs</i>	21 822	20 827
Bumbu-bumbuan/ <i>Spices</i>	11 770	13 029
Konsumsi lainnya/ <i>Miscellaneous food items</i>	12 327	13 999
Makanan dan minuman jadi/ <i>Prepared food and beverages</i>	145 034	165 623
Rokok/ <i>Cigarettes</i>	47 557	57 679
Jumlah makanan/Total food	485 755	525 038
Bukan makanan/Non-food		
Perumahan dan fasilitas rumah tangga/ <i>Housing and household facilities</i>	233 991	288 379
Aneka komoditas dan jasa/ <i>Goods and services</i>	115 411	135 112
Pakaian, alas kaki, dan tutup kepala/ <i>Clothing, footwear, and headgear</i>	17 230	17 070
Komoditas tahan lama/ <i>Durable goods</i>	55 002	52 099
Pajak, pungutan, dan asuransi/ <i>Taxes and insurance</i>	46 387	49 223
Keperluan pesta dan upacara/kenduri/ <i>Parties and ceremonies</i>	19 222	7 846
Jumlah bukan makanan/Total non-food	487 244	549 729
Jumlah/Total	972 999	1 074 767

Sumber/Source: BPS, Survei Sosial Ekonomi Nasional (Susenas) Maret/BPS-Statistics Indonesia, National Socioeconomic Survey March

Tabel
Table 10.2**Persentase Pengeluaran per Kapita Sebulan Menurut Kelompok Komoditas di Kabupaten Klaten, 2021 dan 2022**
Percentage of Monthly Expenditure per Capita by Commodity Group in Klaten Regency, 2021 and 2022

Kelompok Komoditas/Commodity Group	2021	2022
(1)	(2)	(3)
Makanan/Food		
Padi-padian/Cereals	6,32	5,28
Umbi-umbian/Tubers	0,52	0,43
Ikan/udang/cumi/kerang/Fish/shrimp/common squid/shells	1,97	1,96
Daging/Meat	2,48	2,63
Telur dan susu/Eggs and milk	3,43	3,23
Sayur-sayuran/Vegetables	5,06	4,27
Kacang-kacangan/Legumes	1,48	1,45
Buah-buahan/Fruits	2,59	2,79
Minyak dan kelapa/Oil and coconut	1,57	1,58
Bahan minuman/Beverage stuffs	2,24	1,94
Bumbu-bumbuan/Spices	1,21	1,21
Konsumsi lainnya/Miscellaneous food items	1,27	1,30
Makanan dan minuman jadi/Prepared food and beverages	14,91	15,41
Rokok/Cigarettes	4,89	5,37
Jumlah makanan/Total food	49,92	48,85
Bukan makanan/Non-food		
Perumahan dan fasilitas rumah tangga/Housing and household facilities	24,05	26,83
Aneka komoditas dan jasa/Goods and services	11,86	12,57
Pakaian, alas kaki, dan tutup kepala/Clothing, footwear, and headgear	1,77	1,59
Komoditas tahan lama/Durable goods	5,65	4,85
Pajak, pungutan, dan asuransi/Taxes and insurance	4,77	4,58
Keperluan pesta dan upacara/kenduri/Parties and ceremonies	1,98	0,73
Jumlah bukan makanan/Total non-food	50,08	51,15
Jumlah/Total	100,00	100,00

Sumber/Source: BPS, Survei Sosial Ekonomi Nasional (Susenas) Maret/BPS-Statistics Indonesia, National Socioeconomic Survey March

Tabel
Table 10.3

Rata-rata Pengeluaran per Kapita Sebulan Menurut Kelompok Komoditas dan Kelompok Pengeluaran (Rupiah) di Kabupaten Klaten, 2022
Average Monthly per Capita Expenditure by Commodity Group and Expenditure Group (Rupiah) in Klaten Regency, 2022

Kelompok Komoditas <i>Commodity Group</i>	Kelompok Pengeluaran/ <i>Expenditure Group</i>			Rata-rata Pengeluaran <i>Average Expenditure</i>
	40 Persen Terbawah <i>Bottom 40 Percent</i>	40 Persen Tengah <i>Middle 40 Percent</i>	20 Persen Terbawah <i>Top 20 Percent</i>	
(1)	(2)	(3)	(4)	(5)
PADI-PADIAN	50 774	56 213	69 827	56 754
UMBI-UMBIAN	3 803	4 070	7 113	4 570
IKAN	11 479	20 628	41 289	21 092
DAGING	16 721	26 488	55 238	28 318
TELUR DAN SUSU	20 444	29 775	73 493	34 765
SAYUR-SAYURAN	31 889	46 740	72 005	45 842
KACANG-KACANGAN	10 805	16 741	22 924	15 601
BUAH-BUAHAN	13 961	30 068	61 701	29 939
MINYAK DAN KELAPA	10 287	16 867	30 714	16 999
BAHAN MINUMAN	14 889	20 458	33 472	20 827
BUMBU-BUMBUAN	8 057	12 659	23 749	13 029
BAHAN MAKANAN LAINNYA	9 373	13 786	23 698	13 999
MAKANAN MINUMAN JADI	80 371	176 505	314 634	165 623
ROKOK DAN TEMBAKAU	27 081	64 796	104 712	57 679
TOTAL MAKANAN	309 936	535 794	934 559	525 038
PERUMAHAN DAN FASILITAS RUMAH TANGGA	123 160	244 269	708 138	288 379
ANEKA BARANG DAN JASA	43 271	99 652	390 422	135 112
PAKAIAN, ALAS KAKI, DAN TUTUP KEPALA	6 318	14 817	43 148	17 070
BARANG TAHAN LAMA	5 067	21 052	208 735	52 099
PAJAK, PUNGUTAN DAN ASURANSI	26 220	42 462	108 907	49 223
KEPERLUAN PESTA DAN UPACARA/ KENDURI	1 331	3 653	29 325	7 846
TOTAL BUKAN MAKANAN	205 367	425 905	1 488 674	549 729
TOTAL PENGELUARAN	515 303	961 699	2 423 234	1 074 767

Sumber/*Source*: BPS, Survei Sosial Ekonomi Nasional (Susenas) Maret/BPS-*Statistics Indonesia, National Socioeconomic Survey March*



BAB 11. PERDAGANGAN

CHAPTER 11. TRADE



2022

Jumlah Pasar Tradisional
Number of Traditional Markets

95

Jumlah Toko Swalayan
Number of Stores

913



PENJELASAN TEKNIS**TECHNICAL NOTES**

- | | |
|---|--|
| <p>1. Pasar adalah salah satu dari berbagai sistem, institusi, prosedur, hubungan sosial dan infrastruktur tempat usaha menjual barang, jasa, dan tenaga kerja untuk orang-orang dengan imbalan uang.</p> | <p>1. <i>The market is one of various systems, institutions, procedures, social relations and infrastructure where businesses sell goods, services, and labor to people in exchange for money.</i></p> |
| <p>2. Toko serba ada atau toserba istilah lainnya adalah Pasaraya (bahasa Inggris : department store) adalah suatu bentuk toko swalayan yang menjual barang dagangan eceran.</p> | <p>2. <i>Another convenience store or department store is Pasaraya (English: department store) is a form of supermarket that sells retail merchandise.</i></p> |
| <p>3. Kios yang berasal dari bahasa Belanda; kiosk yang diambil dari bahasa Prancis; kiosque konon dari bahasa Arab, adalah nama alternatif untuk sebuah toko kecil atau warung.</p> | <p>3. <i>Newsstand originating from the Dutch language; kiosk taken from French; kiosque is said to be from Arabic, is an alternative name for a small shop or stall.</i></p> |

ULASAN**Penerbitan Ijin Usaha**

Selama Tahun 2022, di Kabupaten Klaten tercatat 6.292 penerbitan izin usaha. Terdiri dari 6.163 Izin Usaha Mikro Kecil (IUMK) dan 129 Non IUMK.

Sarana Perdagangan

Selama tahun 2022, jumlah pasar di Kabupaten Klaten mengalami penurunan bila dibandingkan dengan Tahun 2021, hal ini disebabkan beberapa pasar sudah tidak beroperasi lagi. Sedangkan toko swalayan mengalami peningkatan dari 705 pada Tahun 2021 menjadi 913 pada Tahun 2022 dan kios pasar pemda meningkat sebanyak 81 kios dibandingkan tahun sebelumnya.

DESCRIPTION*Issuance of Business License*

During 2022, in Klaten Regency, there were 6,292 issuances of business licenses. Consisting of 6,163 Micro Small Business License (IUMK) and 129 Non IUMK.

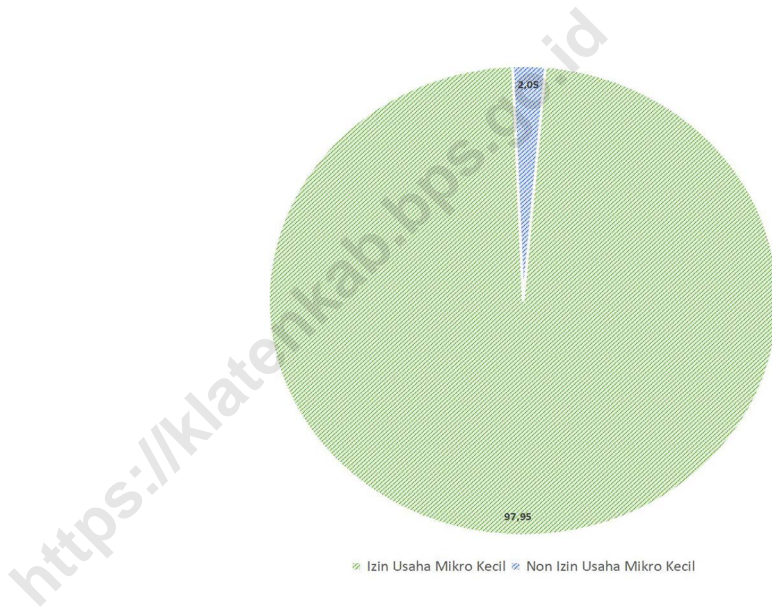
Trade Facilities

During 2022, the number of markets in Klaten Regency has decreased compared to 2021, this is due to several markets not operating anymore. Meanwhile, supermarkets have increased from 705 in 2021 to 913 in 2022 and regional government market stalls have increased by 81 compared to the previous year.

Gambar 11.1
Figures

Persentase Penerbitan Izin Usaha Menurut Kecamatan dan Jenis di Kabupaten Klaten, 2022
Percentage of Issuance of Business Licnce by Subdistrict and The Type in Klaten Regency, 2022

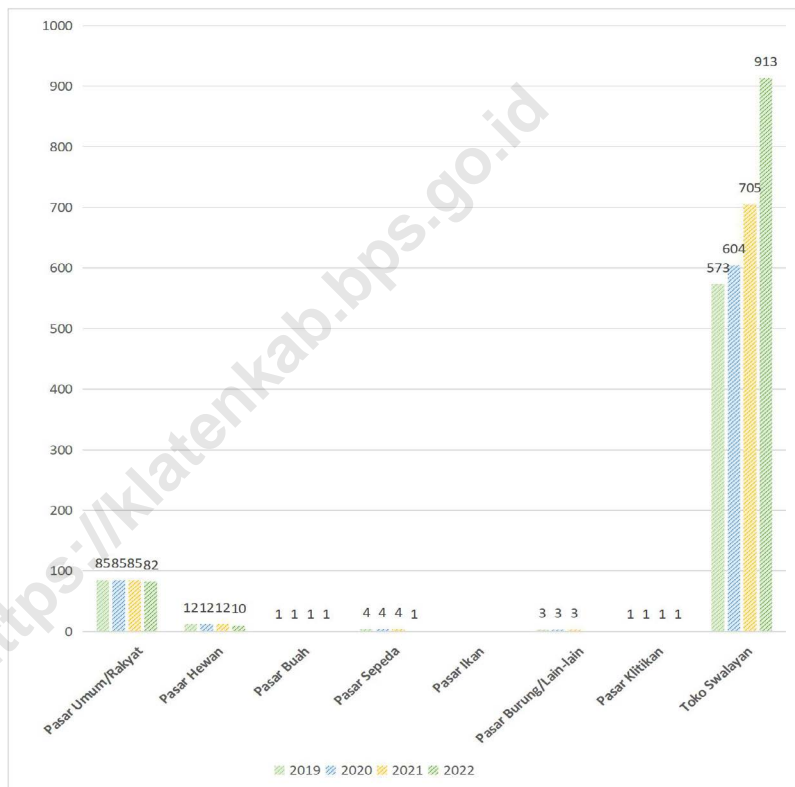
Izin Usaha Mikro Kecil	97,95
Non Izin Usaha Mikro Kecil	2,05



Sumber/Source : Dinas Penanaman Modal dan Pelayanan Terpadu Satu Pintu Kabupaten Klaten/One-Stop Integrated Investment and Servent Service of Klaten Regency

Gambar 11.2
Figures

Jumlah Sarana Perdagangan Menurut Jenisnya di Kabupaten Klaten, 2019–2022
Number of Trading Facilities by Type of Facility in Klaten Regency, 2019–2022



Sumber/Source : Dinas Perdagangan, Koperasi dan Usaha Kecil dan Menengah Kabupaten Klaten/Trade, Cooperative, and Small and Medium Effort Affairs of Klaten Regency

Tabel
Table 11.1

**Jumlah Sarana Perdagangan Menurut Jenisnya di
Kabupaten Klaten, 2019–2022**
*Number of Trading Facilities by Type of Facility in Klaten
Regency, 2019–2022*

Jenis Sarana Perdagangan <i>Type of Trading Facilities</i>	2019	2020	2021	2022
(1)	(2)	(3)	(4)	(5)
Pasar/Market				
Pasar Umum/Rakyat	85	85	85	82
Pasar Hewan	12	12	12	10
Pasar Buah	1	1	1	1
Pasar Sepeda	4	4	4	1
Pasar Ikan	-	-	-	-
Pasar Burung/Lain-lain	3	3	3	-
Pasar Klitikan	1	1	1	1
Toko Swalayan/Store	573	604	705	913
Kios	2 868	2 850	2 364	2 445
Warung
Jumlah/Total	2 547	3 560	3 175	3 453s

Sumber/Source: Dinas Koperasi Usaha Kecil Menengah dan Perdagangan Kabupaten Klaten/*Trade, Cooperative, and Small and Medium Effort Affairs of Klaten Regency*

Tabel
Table 11.2**Penerbitan Izin Usaha Menurut Kecamatan dan Jenis di Kabupaten Klaten, 2022**
Issuance of Business License by Subdistrict and The Type in Klaten Regency, 2022

Kecamatan Subdistrict	Izin Usaha Mikro Kecil Micro Small Business License	Non Izin Usaha Mikro Kecil Non Micro Small Business License	Jumlah Total
(1)	(2)	(3)	(4)
01 Prambanan	361	11	372
02 Gantiwarno	194	1	195
03 Wedi	220	1	221
04 Bayat	249	2	251
05 Cawas	189	1	190
06 Trucuk	312	-	312
07 Kalikotes	162	3	165
08 Kebonarum	113	1	114
09 Jogonalan	312	7	319
10 Manisrenggo	147	1	148
11 Karangnongko	169	-	169
12 Ngawen	247	2	249
13 Ceper	339	26	365
14 Pedan	219	6	225
15 Karangdowo	118	-	118
16 Juwiring	240	6	246
17 Wonosari	252	5	257
18 Delanggu	178	7	185
19 Polanharjo	161	2	163
20 Karanganom	220	2	222
21 Tulung	187	4	191
22 Jatinom	265	7	272
23 Kemalang	250	3	253
24 Klaten Selatan	263	6	269
25 Klaten Tengah	342	14	356
26 Klaten Utara	454	11	465
Kabupaten Klaten	6 163	129	6 292

Sumber/Source: Dinas Penanaman Modal dan Pelayanan Terpadu Satu Pintu Kabupaten Klaten/One-Stop Integrated Investment and Servent Service of Klaten Regency



BAB 12. SISTEM NERACA NASIONAL

CHAPTER 12. SYSTEM OF REGIONAL ACCOUNT



2022

Kontribusi Lapangan Usaha Terbesar Terhadap PDRB Kabupaten Klaten
The Contribution of the Largest Business Fields to the GDP of Klaten Regency

37,29%

Industri Pengolahan
Manufacturing

10,08%

Pertanian
Agriculture

15,26%

Perdagangan Besar dan Eceran
Wholesale and Retail Trade



PENJELASAN TEKNIS**TECHNICAL NOTES**

1. Produk Domestik Regional Bruto (PDRB) pada tingkat regional menggambarkan kemampuan suatu wilayah untuk menciptakan output (nilai tambah) pada suatu waktu tertentu. Untuk penyusunan PDRB digunakan 2 pendekatan, yaitu produksi dan penggunaan. Keduanya menyajikan komposisi data nilai tambah yang dirinci menurut sumber kegiatan ekonomi (lapangan usaha) dan menurut komponen penggunaannya. PDRB dari sisi lapangan usaha merupakan penjumlahan seluruh komponen nilai tambah bruto yang mampu diciptakan oleh lapangan usaha atas berbagai aktivitas produksinya. Sedangkan dari sisi penggunaan menjelaskan tentang penggunaan dari nilai tambah tersebut.
2. PDRB menurut lapangan usaha dirinci menurut total nilai tambah dari seluruh lapangan usaha yang mencakup kategori pertanian, Kehutanan, dan Perikanan; Pertambangan dan Penggalian; Industri Pengolahan; Pengadaan Listrik dan Gas; Pengadaan Air, Pengelolaan Sampah, Limbah dan Daur Ulang; Konstruksi; Perdagangan Besar dan Eceran, Reparasi Mobil dan Sepeda Motor; Transportasi dan Pergudangan; Penyediaan Akomodasi dan

1. *Gross Domestic Regional Product (GDRP) at the regional describes the ability of a region to develop output (value added) at a certain time. To measuring GRDP can be done by applying in two approaches, namely the production approach and expenditure approach. Both of them present composition of the value added by economic activity (by industry) and the components of expenditure. GRDP by industry is the sum of all components of gross value added that to be develop by the various activities. In terms, in the expenditure approach describes how to use the value added.*
2. *GDRP by industry is detailed according to the total value added of the whole economics acvity covering Agriculture, Forestry, and Fisheries; Mining and Quarrying; Manufacturing Industry; Electricity and Gas; Water Supply, Garbage Management, Waste and Recycling; Construction; Wholesale and Retail Trade, Cars and Motorcycle Repair; Transportation and Warehousing; Accomodation and Food and Beverage; Information and Communication; Financial Service*

Makan Minum; Informasi dan Komunikasi; Jasa Keuangan dan Asuransi; Real Estat; Jasa Perusahaan; Administrasi Pemerintahan, Pertahanan dan Jaminan Sosial Wajib; Jasa Pendidikan; Jasa Kesehatan dan Kegiatan Sosial; dan Jasa lainnya.

and Insurance; Real Estate; Business Services; Health Services and Social Activity; and Other Services.

3. PDRB maupun agregat turunannya disajikan dalam 2 (dua) versi penilaian, yaitu atas dasar harga berlaku dan atas dasar harga konstan.

3. *GDRP and the aggregate derivatives can be presented in two concepts I,e., the current price and constan price.*

4. Laju pertumbuhan PDRB diperoleh dari perhitungan PDRB atas dasar harga konstan.

4. *Growth rate of GDRP is calculated using the constant price of GRDP.*

ULASAN**DESCRIPTION**

Pertumbuhan ekonomi Klaten tahun 2022 yang ditunjukkan oleh laju pertumbuhan Produk Domestik Regional Bruto (PDRB) atas dasar harga konstan 2010, lebih tinggi dari tahun sebelumnya, yaitu 5,90 persen (2021 = 3,82 persen).

Pertumbuhan riil sektoral tahun 2022 mengalami fluktuasi dari tahun sebelumnya. Pertumbuhan tertinggi dicapai oleh Kategori H (Transportasi dan Pergudangan) sebesar 79,27 persen, disusul oleh Kategori F (Konstruksi) 16,70 persen namun peranannya terhadap PDRB hanya sebesar 2,46 persen untuk Transportasi dan Pergudangan serta hanya 7,61 persen untuk Konstruksi.

Kategori yang mengalami pertumbuhan paling rendah pada tahun 2022 adalah Kategori E (Pengadaan Air, Pengelolaan Sampah, Limbah dan Daur Ulang) yaitu sebesar 0,88 persen.

Kategori C (Industri pengolahan) masih memberikan sumbangan tertinggi terhadap ekonomi Klaten yaitu sebesar 37,29 persen, dengan laju pertumbuhan sebesar 3,91 persen.

Kategori G (Perdagangan Besar dan Eceran, Reparasi Mobil dan Sepeda Motor) yang juga merupakan Kegiatan ekonomi dominan memberikan sumbangan bagi perekonomian Klaten sebesar 15,26 persen dengan pertumbuhan riil sebesar 4,03 persen.

The economic growth in Klaten in 2022 that was presented by growth rate of GRDP at constant price 2010 showed higher than the previous year, which was 5,90 percent (2021 = 3,82 percent).

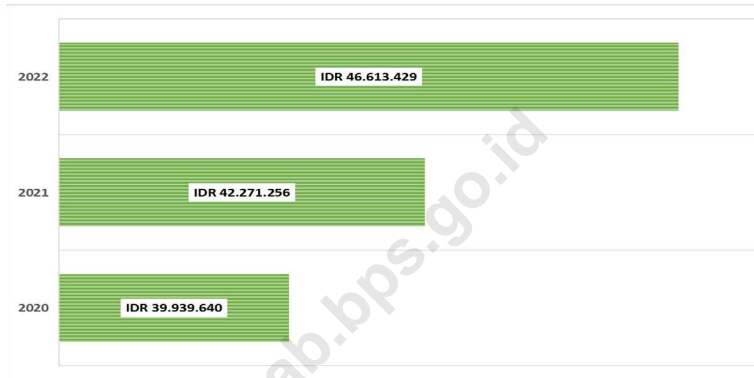
Sectoral real growth in 2022 experienced fluctuations from the previous year. The highest growth was achieved by the H (Transportation and Warehousing) category of 79.27 percent, followed by the F (construction) category of 16.70 percent but the role of the GRDP was only 2.46 percent for transportation and warehousing and only 7.61 percent for construction.

The category that experienced the lowest growth in 2022 is the category E (Water Procurement, Waste Management, Waste and Recycling) which is 0.88 percent.

Category C (Processing Industry) still provides the highest contribution to the Klaten economy, which is 37.29 percent, with a growth rate of 3.91 percent.

Category G (Large Trade and Retail, Car and Motorcycle Repair) which is also a dominant economic activity contributed to the Klaten economy by 15.26 percent with real growth of 4.03 percent.

Gambar 12.1 **Produk Domestik Regional Bruto Atas Dasar Harga Berlaku di Kabupaten Klaten (juta rupiah), 2020–2022**
Figures **Gross Regional Domestic Product at Current Market Prices in Klaten Regency (million rupiahs), 2020–2022**

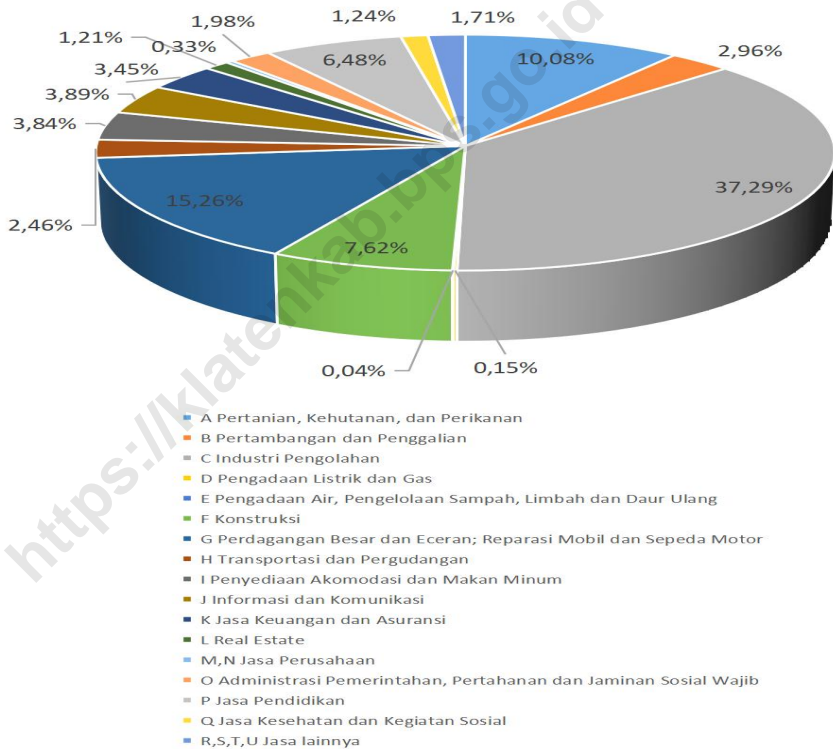


Sumber/Source : BPS, berbagai sensus, survei dan sumber lain/BPS-Statistics Indonesia, various census, survey, and other sources

Gambar 12.2
Figures

Distribusi Persentase Produk Domestik Regional Bruto Atas Dasar Harga Berlaku Menurut Lapangan Usaha di Kabupaten Klaten, 2022

Percentage Distribution of Gross Regional Domestic Product at Current Market Prices by Industry in Klaten Regency, 2022



Sumber/Source : BPS, berbagai sensus, survei dan sumber lain/BPS-Statistics Indonesia, various census, survey, and other sources

Tabel 12.1. **Produk Domestik Regional Bruto Atas Dasar Harga Berlaku Menurut Lapangan Usaha di Kabupaten Klaten (juta rupiah), 2019–2022**
Gross Regional Domestic Product at Current Market Prices by Industry in Klaten Regency (million rupiahs), 2019–2022

Lapangan Usaha/Industry	2019	2020	2021	2022
(1)	(3)	(4)	(5)	(6)
A Pertanian, Kehutanan, dan Perikanan/ <i>Agriculture, Forestry, and Fishing</i>	4 176 852,40	4 365 911,77	4 419 237,96	4 700 658,95
B Pertambangan dan Penggalian/ <i>Mining and Quarrying</i>	1 245 553,58	1 253 648,24	1 326 274,59	1 380 561,87
C Industri Pengolahan/ <i>Manufacturing</i>	14 724 441,24	14 934 776,20	15 944 978,09	17 382 637,68
D Pengadaan Listrik dan Gas/ <i>Electricity and Gas</i>	58 861,29	61 152,53	65 392,96	68 547,02
E Pengadaan Air; Pengelolaan Sampah, Limbah, dan Daur Ulang/ <i>Water Supply; Sewerage, Waste Management, and Remediation Activities</i>	16 371,66	17 009,23	18 373,07	18 787,65
F Konstruksi/ <i>Construction</i>	2 547 897,54	2 515 483,15	2 850 689,73	3 550 391,35
G Perdagangan Besar dan Eceran; Reparasi Mobil dan Sepeda Motor/ <i>Wholesale and Retail Trade; Repair of Motor Vehicles and Motorcycles</i>	6 430 015,48	6 145 077,58	6 575 704,50	7 113 418,13
H Transportasi dan Pergudangan/ <i>Transportation and Storage</i>	779 971,91	576 288,34	604 748,01	1 146 856,59
I Penyediaan Akomodasi dan Makan Minum/ <i>Accommodation and Food Service Activities</i>	1 404 195,46	1 357 399,84	1 495 957,83	1 790 230,75
J Informasi dan Komunikasi/ <i>Information and Communication</i>	1, 419 789,34	1 674 713,98	1 766 199,59	1 812 737,67

Lanjutan Tabel/*Continued Table* 12.1

Lapangan Usaha/Industry		2019	2020	2021	2022
(1)		(3)	(4)	(5)	(6)
K	Jasa Keuangan dan Asuransi/ <i>Financial and Insurance Activities</i>	1 321 513,91	1 366 584,47	1 461 024,47	1 608 103,08
L	Real Estat/ <i>Real Estate Activities</i>	509 514,95	510 799,94	528 373,67	563 546,50
M,N	Jasa Perusahaan/ <i>Business Activities</i>	143 271,72	135 864,52	141 787,85	155 720,76
O	Administrasi Pemerintahan, Pertahanan, dan Jaminan Sosial Wajib/ <i>Public Administration and Defence; Compulsory Social Security</i>	908 656,78	910 583,18	890 528,77	922 851,09
P	Jasa Pendidikan/ <i>Education</i>	2 881 198,28	2 898 739,98	2 942 318,98	3 022 681,72
Q	Jasa Kesehatan dan Kegiatan Sosial/ <i>Human Health and Social Work Activities</i>	495 228,51	550 782,80	557 970,43	580 278,01
R,S,T,U	Jasa Lainnya/ <i>Other Services Activities</i>	703 188,73	670 824,63	681 695,38	795 419,89
Produk Domestik Regional Bruto/<i>Gross Regional Domestic Product</i>		39 766 522,78	39 945 640,38	42 271 255,88	46 613 428,71

Sumber/*Source*: BPS, berbagai sensus, survei dan sumber lain/*BPS-Statistics Indonesia, various census, survey, and other sources*

Tabel
Table 12.2

Produk Domestik Regional Bruto Atas Dasar Harga Konstan 2010 Menurut Lapangan Usaha di Kabupaten Klaten (juta rupiah), 2019–2022
Gross Regional Domestic Product at 2010 Constant Market Prices by Industry in Klaten Regency (million rupiahs), 2019–2022

Lapangan Usaha/Industry		2019	2020	2021	2022
(1)		(3)	(4)	(5)	(6)
A	Pertanian, Kehutanan, dan Perikanan/ <i>Agriculture, Forestry, and Fishing</i>	2 923 116,92	2 985 130,18	3 019 021,65	3 067 581,68
B	Pertambangan dan Penggalian/ <i>Mining and Quarrying</i>	706 900,93	705 045,28	737 587,14	745 247,01
C	Industri Pengolahan/ <i>Manufacturing</i>	9 599 530,72	9 483 870,46	9 832 836,19	10 217 656,88
D	Pengadaan Listrik dan Gas/ <i>Electricity and Gas</i>	49 644,40	51 883,91	55 806,25	58 214,24
E	Pengadaan Air; Pengelolaan Sampah, Limbah, dan Daur Ulang/ <i>Water Supply; Sewerage, Waste Management, and Remediation Activities</i>	14 308,02	14 735,75	15 704,43	15 842,76
F	Konstruksi/ <i>Construction</i>	1 742 475,03	1 708 276,48	1 860 298,20	2 170 904,85
G	Perdagangan Besar dan Eceran; Reparasi Mobil dan Sepeda Motor/ <i>Wholesale and Retail Trade; Repair of Motor Vehicles and Motorcycles</i>	4 923 412,16	4 687 427,19	4 952 335,78	5 152 052,25
H	Transportasi dan Pergudangan/ <i>Transportation and Storage</i>	656 720,86	470 525,49	480 537,60	861 443,93
I	Penyediaan Akomodasi dan Makan Minum/ <i>Accommodation and Food Service Activities</i>	1 098 344,48	1 043 075,16	1 134 935,21	1 304 463,97
J	Informasi dan Komunikasi/ <i>Information and Communication</i>	1 282 866,12	1 511 722,42	1 593 773,40	1 631 348,20

Lanjutan Tabel/*Continued Table 12.2*

Lapangan Usaha/Industry		2019	2020	2021	2022
(1)		(3)	(4)	(5)	(6)
K	Jasa Keuangan dan Asuransi/ <i>Financial and Insurance Activities</i>	915 313,03	947 448,17	966 281,26	976 392,98
L	Real Estat/ <i>Real Estate Activities</i>	420 057,59	419 048,02	428 221,51	447 907,47
M,N	Jasa Perusahaan/ <i>Business Activities</i>	99 395,27	92 396,90	95 374,60	100 208,70
O	Administrasi Pemerintahan, Pertahanan, dan Jaminan Sosial Wajib/ <i>Public Administration and Defence; Compulsory Social Security</i>	641 455,60	633 375,54	625 039,05	631 525,93
P	Jasa Pendidikan/ <i>Education</i>	1 842 721,54	1 839 363,29	1 841 649,34	1 875 510,34
Q	Jasa Kesehatan dan Kegiatan Sosial/ <i>Human Health and Social Work Activities</i>	336 313,36	364 377,77	365 587,92	373 418,09
R,S,T,U	Jasa Lainnya/ <i>Other Services Activities</i>	553 417,66	522 657,38	526 119,11	585 262,67
Produk Domestik Regional Bruto/Gross Regional Domestic Product		27 805 993,69	27 480 359,39	28 531 108,64	30 214 981,95

Sumber/*Source*: BPS, berbagai sensus, survei dan sumber lain/*BPS-Statistics Indonesia, various census, survey, and other sources*

Tabel
Table 12.3

Distribusi Persentase Produk Domestik Regional Bruto Atas Dasar Harga Berlaku Menurut Lapangan Usaha di Kabupaten Klaten, 2019–2022
Percentage Distribution of Gross Regional Domestic Product at Current Market Prices by Industry in Klaten Regency, 2019–2022

Lapangan Usaha/Industry		2019	2020	2021	2022
(1)		(3)	(4)	(5)	(6)
A	Pertanian, Kehutanan, dan Perikanan/ <i>Agriculture, Forestry, and Fishing</i>	10,50	10,93	10,45	10,08
B	Pertambangan dan Penggalian/ <i>Mining and Quarrying</i>	3,13	3,14	3,14	2,96
C	Industri Pengolahan/ <i>Manufacturing</i>	37,03	37,39	37,70	37,29
D	Pengadaan Listrik dan Gas/ <i>Electricity and Gas</i>	0,15	0,15	0,15	0,15
E	Pengadaan Air; Pengelolaan Sampah, Limbah, dan Daur Ulang/ <i>Water Supply; Sewerage, Waste Management, and Remediation Activities</i>	0,04	0,04	0,04	0,04
F	Konstruksi/ <i>Construction</i>	6,41	6,30	6,74	7,62
G	Perdagangan Besar dan Eceran; Reparasi Mobil dan Sepeda Motor/ <i>Wholesale and Retail Trade; Repair of Motor Vehicles and Motorcycles</i>	16,17	15,38	15,55	15,26
H	Transportasi dan Pergudangan/ <i>Transportation and Storage</i>	1,96	1,44	1,43	2,46
I	Penyediaan Akomodasi dan Makan Minum/ <i>Accommodation and Food Service Activities</i>	3,53	3,40	3,59	3,84
J	Informasi dan Komunikasi/ <i>Information and Communication</i>	3,57	4,19	4,18	3,89
K	Jasa Keuangan dan Asuransi/ <i>Financial and Insurance Activities</i>	3,32	3,42	3,45	3,45
L	Real Estat/ <i>Real Estate Activities</i>	1,28	1,28	1,25	1,21
M,N	Jasa Perusahaan/ <i>Business Activities</i>	0,36	0,34	0,34	0,33

Lanjutan Tabel/*Continued Table* 12.3

Lapangan Usaha/<i>Industry</i>		2019	2020	2021	2022
(1)		(3)	(4)	(5)	(6)
O	Administrasi Pemerintahan, Pertahanan, dan Jaminan Sosial Wajib/ <i>Public Administration and Defence; Compulsory Social Security</i>	2,28	2,28	2,11	1,98
P	Jasa Pendidikan/ <i>Education</i>	7,25	7,26	6,96	6,48
Q	Jasa Kesehatan dan Kegiatan Sosial/ <i>Human Health and Social Work Activities</i>	1,25	1,38	1,32	1,24
R,S,T,U	Jasa Lainnya/ <i>Other Services Activities</i>	1,77	1,68	1,61	1,71
Produk Domestik Regional Bruto/<i>Gross Regional Domestic Product</i>		100,00	100,00	100,00	100,00

Sumber/*Source*: BPS, berbagai sensus, survei dan sumber lain/*BPS-Statistics Indonesia, various census, survey, and other sources*

Tabel
Table 12.4

Laju Pertumbuhan Produk Domestik Regional Bruto Atas Dasar Harga Konstan 2010 Menurut Lapangan Usaha di Kabupaten Klaten (persen), 2019–2022
Growth Rate of Gross Regional Domestic Product at 2010 Constant Market Prices by Industry in Klaten Regency (percent), 2019–2022

Lapangan Usaha/Industry		2019	2020	2021	2022
(1)		(3)	(4)	(5)	(6)
A	Pertanian, Kehutanan, dan Perikanan/ <i>Agriculture, Forestry, and Fishing</i>	0,52	2,12	1,14	1,61
B	Pertambangan dan Penggalian/ <i>Mining and Quarrying</i>	3,15	-0,26	4,62	1,04
C	Industri Pengolahan/ <i>Manufacturing</i>	6,50	-1,20	3,68	3,91
D	Pengadaan Listrik dan Gas/ <i>Electricity and Gas</i>	5,42	4,51	7,56	4,31
E	Pengadaan Air; Pengelolaan Sampah, Limbah, dan Daur Ulang/ <i>Water Supply; Sewerage, Waste Management, and Remediation Activities</i>	5,73	2,99	6,57	0,88
F	Konstruksi/ <i>Construction</i>	6,56	-1,96	8,90	16,70
G	Perdagangan Besar dan Eceran; Reparasi Mobil dan Sepeda Motor/ <i>Wholesale and Retail Trade; Repair of Motor Vehicles and Motorcycles</i>	4,31	-4,79	5,65	4,03
H	Transportasi dan Pergudangan/ <i>Transportation and Storage</i>	4,96	-28,35	2,13	79,27
I	Penyediaan Akomodasi dan Makan Minum/ <i>Accommodation and Food Service Activities</i>	7,88	-5,03	8,81	14,94
J	Informasi dan Komunikasi/ <i>Information and Communication</i>	11,84	17,84	5,43	2,36
K	Jasa Keuangan dan Asuransi/ <i>Financial and Insurance Activities</i>	3,12	3,51	1,99	1,05
L	Real Estat/ <i>Real Estate Activities</i>	4,66	-0,24	2,19	4,60
M,N	Jasa Perusahaan/ <i>Business Activities</i>	10,35	-7,04	3,22	5,07

Lanjutan Tabel/*Continued Table* 12.4

Lapangan Usaha/<i>Industry</i>		2019	2020	2021	2022
(1)		(3)	(4)	(5)	(6)
O	Administrasi Pemerintahan, Pertahanan, dan Jaminan Sosial Wajib/ <i>Public Administration and Defence; Compulsory Social Security</i>	1,61	-1,26	-1,32	1,04
P	Jasa Pendidikan/ <i>Education</i>	7,11	-0,18	0,12	1,84
Q	Jasa Kesehatan dan Kegiatan Sosial/ <i>Human Health and Social Work Activities</i>	9,23	8,34	0,33	2,14
R,S,T,U	Jasa Lainnya/ <i>Other Services Activities</i>	8,87	-5,56	0,66	11,24
Produk Domestik Regional Bruto/<i>Gross Regional Domestic Product</i>		5,48	-1,17	3,82	5,90

Sumber/*Source*: BPS, berbagai sensus, survei dan sumber lain/*BPS-Statistics Indonesia, various census, survey, and other sources*

Tabel
Table 12.5

Produk Domestik Regional Bruto Atas Dasar Harga Berlaku Menurut Jenis Pengeluaran di Kabupaten Klaten (juta rupiah), 2019–2022
Gross Regional Domestic Product at Current Market Prices by Type of Expenditure in Klaten Regency (million rupiahs), 2019–2022

Jenis Pengeluaran Type of Expenditure	2019	2020	2021	2022
(1)	(3)	(4)	(5)	(6)
Pengeluaran Konsumsi Rumah Tangga <i>Household Consumption Expenditure</i>	30 063 015,67	30 099 516,22	31 655 170,43	3 4912 143,73
Pengeluaran Konsumsi LNPRT <i>NPISH Consumption Expenditure</i>	658 561,53	649 874,75	697 085,85	778 187,86
Pengeluaran Konsumsi Pemerintah <i>Government Consumption Expenditure</i>	2 855 085,86	2 739 242,38	2 818 302,61	2 840 222,74
Pembentukan Modal Tetap Bruto <i>Gross Fixed Capital Formation</i>	8 845 316,48	8 288 502,39	9 013 144,54	10 024 273,92
Perubahan Inventori <i>Changes in Inventories</i>	210 574,43	237 196,98	230 654,50	273 894,09
Net Ekspor Barang dan Jasa <i>Net Exports of Goods and Services</i>	-2 866 031,19	-2 068 692,34	-2 119 102,05	-2 215 293,63
Produk Domestik Regional Bruto Gross Regional Domestic Product	39 766 522,78	39 945 640,38	42 295 255,88	46 613 428,71

Sumber/Source: BPS, berbagai sensus, survei dan sumber lain/BPS-Statistics Indonesia, various census, survey, and other sources

Tabel
Table 12.6

Produk Domestik Regional Bruto Atas Dasar Harga Konstan 2010 Menurut Jenis Pengeluaran di Kabupaten Klaten (juta rupiah), 2019–2022
Gross Regional Domestic Product at 2010 Constant Market Prices by Type of Expenditure in Klaten Regency (million rupiahs), 2019–2022

Jenis Pengeluaran Type of Expenditure	2019	2020	2021	2022
(1)	(3)	(4)	(5)	(6)
Pengeluaran Konsumsi Rumah Tangga <i>Household Consumption Expenditure</i>	20 774 745,82	20 651 826,37	21 193 616,19	22 385 336,25
Pengeluaran Konsumsi LNPRT <i>NPISH Consumption Expenditure</i>	426 911,03	414 433,64	422,154 72	439 371,89
Pengeluaran Konsumsi Pemerintah <i>Government Consumption Expenditure</i>	1 800 882,29	1 737 820,89	1,749,052,36	1 750 608,17
Pembentukan Modal Tetap Bruto <i>Gross Fixed Capital Formation</i>	6 080 092,40	5 680 881,92	6 087 127,34	6 504 233,01
Perubahan Inventori <i>Changes in Inventories</i>	57 132,29	107 730,74	75 218,50	86 875,22
Net Ekspor Barang dan Jasa <i>Net Exports of Goods and Services</i>	-1 333 770,14	-1 112 334,17	-996 060,47	-951 442,59
Produk Domestik Regional Bruto Gross Regional Domestic Product	27 805 993,69	27 480 359,39	28 531 108,64	30 214 981,95

Sumber/Source: BPS, berbagai sensus, survei dan sumber lain/BPS-Statistics Indonesia, various census, survey, and other sources



BAB 13. PERBANDINGAN ANTAR KABUPATEN/KOTA

CHAPTER 13. REGENCY AND MUNICIPAL COMPARATION



76,95

Indeks Pembangunan Manusia (IPM) di Provinsi Jawa Tengah pada tahun 2022 yaitu sebesar 72,79 dengan IPM tertinggi adalah Kota Salatiga sebesar 84,35. Sedangkan IPM terendah adalah Kabupaten Brebes sebesar 67,03. Untuk **Kabupaten Klaten** memiliki IPM sebesar **76,95**.

The Human Development Index (HDI) in Central Java Province in 2022 is 72.79 with the highest IPM being the City of Salatiga at 84.35. While the lowest HDI was Brebes Regency at 67.03. Klaten Regency has an IPM of 76.95.



PENJELASAN TEKNIS

1. Sumber utama data kependudukan adalah sensus penduduk yang dilaksanakan setiap 10 (sepuluh) tahun sekali. Sensus penduduk telah dilaksanakan sebanyak 7 (tujuh) kali sejak Indonesia merdeka, yaitu tahun 1961, 1971, 1980, 1990, 2000, 2010 dan 2020.
2. Produk Domestik Regional Bruto (PDRB) pada tingkat regional menggambarkan kemampuan suatu wilayah untuk menciptakan output (nilai tambah) pada suatu waktu tertentu. Untuk penyusunan PDRB digunakan 2 pendekatan, yaitu produksi dan penggunaan. Keduanya menyajikan komposisi data nilai tambah yang dirinci menurut sumber kegiatan ekonomi (lapangan usaha) dan menurut komponen penggunaannya. PDRB dari sisi lapangan usaha merupakan penjumlahan seluruh komponen nilai tambah bruto yang mampu diciptakan oleh lapangan usaha atas berbagai aktivitas produksinya. Sedangkan dari sisi penggunaan menjelaskan tentang penggunaan dari nilai tambah tersebut.
3. Untuk mengukur kemiskinan, BPS menggunakan konsep kemampuan memenuhi kebutuhan dasar (basic needs

TECHNICAL NOTES

1. *The main source of population data is the population census which is held every 10 (ten) years. Population censuses have been conducted 7 (seven) times since Indonesia's independence, namely 1961, 1971, 1980, 1990, 2000, 2010, and 2020.*
2. *Gross Regional (GRDP) at the regional level describes the ability of a region to create output (added value) at a certain time. For the preparation of GRDP, two approaches are used, namely production and use. Both of them present the composition of value added data which is detailed according to the source of economic activity (business field) and according to the components of its use. GRDP from the business field side is the sum of all gross value added components that the business field can create for its various production activities. Meanwhile, from the usage side, it describes the use of the added value.*
3. *To measure poverty, BPS uses the concept of the ability to meet basic needs (basic needs approach). With this approach, poverty is seen as an economic inability to meet*

approach). Dengan pendekatan ini, kemiskinan dipandang sebagai ketidakmampuan dari sisi ekonomi untuk memenuhi kebutuhan dasar makanan dan bukan makanan yang diukur dari sisi pengeluaran. Jadi Penduduk Miskin adalah penduduk yang memiliki rata-rata pengeluaran perkapita perbulan dibawah garis kemiskinan.

basic food and non-food needs measured in terms of expenditure. So the poor are people who have an average monthly expenditure per capita below the poverty line.

4. IPM menjelaskan bagaimana penduduk dapat mengakses hasil pembangunan dalam memperoleh pendapatan, kesehatan, pendidikan, dan sebagainya.

4. *The Human Development Index explains how residents can access development outcomes in terms of income, health, education, and so on.*

ULASAN**DESCRIPTION****PENDUDUK**

Jumlah penduduk di Provinsi Jawa Tengah tahun 2017 sampai 2022 semakin bertambah. Pada tahun 2022 jumlah penduduk tercatat 37.032.410 jiwa. Wilayah yang memiliki jumlah penduduk terbanyak pada tahun 2022 adalah Kabupaten Brebes dengan 2.010.617 jiwa diikuti Kabupaten Cilacap dengan 1.988.622 jiwa dan Kabupaten Banyumas dengan 1.806.013 jiwa. Sedangkan wilayah dengan penduduk paling sedikit adalah Kota Magelang dengan 121.675 jiwa.

KEMISKINAN

Jumlah penduduk miskin di Provinsi Jawa Tengah pada tahun 2022 yaitu 3.831,44 ribu jiwa, dengan penduduk miskin terbanyak yaitu terdapat di Kabupaten Brebes sebesar 290,66 ribu jiwa. Namun secara persentase, penduduk miskin terbesar terdapat di Kabupaten Kebumen sebesar 16,41 persen.

INDEKS PEMBANGUNAN MANUSIA

Indeks Pembangunan Manusia (IPM) di Provinsi Jawa Tengah pada tahun 2022 yaitu sebesar 72,79 dengan IPM tertinggi adalah Kota Salatiga sebesar 84,35. Sedangkan IPM terendah adalah Kabupaten Brebes sebesar 67,03.

POPULATION

Number of population in Jawa Tengah Province from 2017 until 2022 increased. In 2022 number of population was recorded 37,032,410 peoples. Region which has the largest population was Brebes Regency with 2,010,617 peoples, followed by Cilacap Regency 1,988,622 peoples and Banyumas Regency 1,806,013 peoples. Otherwise, Magelang Municipality has the smallest population with 121,675 peoples.

POVERTY

Number of poor people in Jawa Tengah Province in 2022 was about 3,831.44 thousand peoples. The largest number of poor people was in Brebes Regency 290,66 thousand peoples. But in percentage, the biggest poor people is in Kebumen Regency at 16.41 percent.

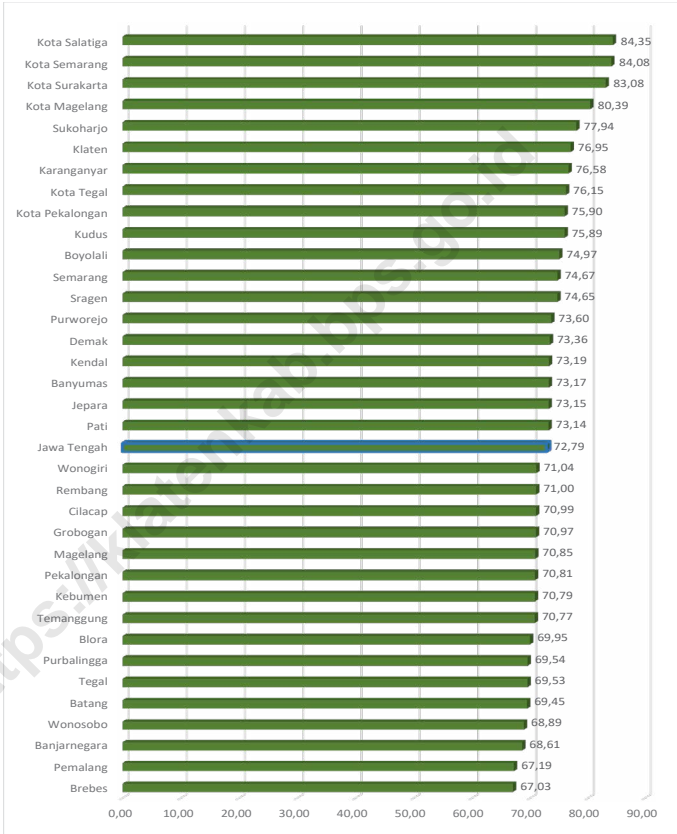
HUMAN DEVELOPMENT INDEX

Human Development Index (HDI) in Jawa Tengah Province in 2022 was about 72.79. The highest HDI was in Salatiga City at 84.68 while Brebes Regency was the lowest one at 67.03.

**Gambar
Figures**

13.1

**Indeks Pembangunan Manusia Menurut Kabupaten/Kota di Provinsi
Jawa Tengah (persen), 2021**
*Human Development Index by Regency/Municipality in Jawa Tengah
Province (percent), 2021*



Sumber/Source : BPS, Seri Publikasi Indeks Pembangunan Manusia/BPS-Statistics Indonesia, Series of Publication of Human Development Index

Tabel 13.1 Jumlah Penduduk Menurut Kabupaten/Kota di Provinsi Jawa Tengah, 2018–2022
Table 13.1 Population by Regency/Municipality in Jawa Tengah Province, 2018–2022

Kabupaten/Kota Regency/Municipality	2018 ¹	2019 ¹	2020 ²	2021 ³	2022 ³
(1)	(2)	(3)	(4)	(5)	(6)
Kabupaten/Regency					
Cilacap	1 719 504	1 727 098	1 944 857	1 963 824	1 988 622
Banyumas	1 679 124	1 693 006	1 776 918	1 789 630	1 806 013
Purbalingga	925 193	933 989	998 561	1 007 794	1 019 840
Banjarnegara	918 219	923 192	1 017 767	1 026 866	1 038 718
Kebumen	1 195 092	1 197 982	1 350 438	1 361 913	1 376 825
Purworejo	716 477	718 316	769 880	773 588	778 257
Wonosobo	787 384	790 504	879 124	886 613	896 346
Magelang	1 279 625	1 290 591	1 299 859	1 305 512	1 312 573
Boyolali	979 799	984 807	1 062 713	1 070 247	1 079 952
Klaten	1 171 411	1 174 986	1 260 506	1 267 272	1 275 850
Sukoharjo	885 205	891 912	907 587	911 603	916 627
Wonogiri	957 106	959 492	1 043 177	1 049 292	1 057 087
Karanganyar	879 078	886 519	931 963	938 808	947 642
Sragen	887 889	890 518	976 951	983 641	992 243
Grobogan	1 371 610	1 377 788	1 453 526	1 460 873	1 470 150
Blora	862 110	865 013	884 333	886 147	888 224
Rembang	633 584	638 188	645 333	647 766	650 770
Pati	1 253 299	1 259 590	1 324 188	1 330 983	1 339 572
Kudus	861 430	871 311	849 184	852 443	856 472
Jejara	1 240 600	1 257 912	1 184 947	1 188 510	1 192 811
Demak	1 151 796	1 162 805	1 203 956	1 212 377	1 223 217
Semarang	1 040 629	1 053 786	1 053 094	1 059 844	1 068 492
Temanggung	765 594	772 018	790 174	794 403	799 764
Kendal	964 106	971 086	1 018 505	1 025 020	1 033 367
Batang	762 377	768 583	801 718	807 005	813 791
Pekalongan	891 892	897 711	968 821	976 504	986 455
Pemalang	1 299 724	1 302 813	1 471 489	1 484 209	1 500 754
Tegal	1 437 225	1 440 698	1 596 996	1 608 611	1 623 595
Brebes	1 802 829	1 809 096	1 978 759	1 992 685	2 010 617
Kota/Municipality					
Magelang	121 372	121 555	121 526	121 610	121 675
Surakarta	515 865	517 045	522 364	522 728	523 008
Salatiga	190 872	193 231	192 322	193 525	195 065
Semarang	1 779 757	1 806 319	1 653 524	1 656 564	1 659 975
Pekalongan	303 235	305 505	307 150	308 310	309 742
Tegal	248 008	248 635	273 825	275 781	278 299
Provinsi Jawa Tengah	34 358 487	34 552 531	36 516 035	36 742 501	37 032 410

Catatan/Note: ¹ Sensus Penduduk (SP) 2010 dan Proyeksi Penduduk Indonesia 2010–2035/BPS-Statistics Indonesia, 2010 Population Census and Indonesia Population Projection 2010–2035

² Sensus Penduduk 2020

³ Proyeksi Penduduk Interim 2020–2023/Population Projection 2010–2025

Sumber/Source: BPS/BPS-Statistics of Indonesia

Tabel 13.2 Laju Pertumbuhan Produk Domestik Regional Bruto Atas Dasar Harga Konstan 2010 Menurut Kabupaten/Kota di Provinsi Jawa Tengah (persen), 2018–2022
Table Rate of Growth Gross Regional Domestic Product at Constant 2010 Price by Regency/ Municipality in Jawa Tengah Province (percent), 2018–2022

Kabupaten/Kota Regency/Municipality	2018	2019	2020	2021	2022
(1)	(2)	(3)	(4)	(5)	(6)
Kabupaten/Regency					
Cilacap	2,99	2,27	- 10,28	2,15	5,13
Banyumas	6,45	6,32	- 1,65	4,00	5,86
Purbalingga	5,42	5,65	- 1,18	3,19	5,41
Banjarnegara	5,67	5,60	- 1,32	3,26	5,29
Kebumen	5,53	5,52	- 1,45	3,71	5,79
Purworejo	5,33	5,44	- 1,61	3,38	5,36
Wonosobo	5,06	5,61	- 1,64	3,68	5,02
Magelang	5,28	5,30	- 1,67	3,48	5,46
Boyolali	5,72	5,96	- 1,20	4,63	6,33
Klaten	5,47	5,50	- 1,17	3,82	5,9
Sukoharjo	5,79	5,92	- 1,70	3,82	5,61
Wonogiri	5,41	5,14	- 1,41	3,35	5,63
Karanganyar	5,98	5,93	- 1,87	3,57	5,87
Sragen	5,75	5,90	- 1,81	3,75	5,76
Grobogan	5,83	5,37	- 1,57	3,78	5,98
Blora	4,38	4,05	- 4,56	3,68	2,68
Rembang	5,89	5,20	- 1,49	3,85	5,55
Pati	5,71	5,86	- 1,16	3,38	5,56
Kudus	3,24	3,10	- 3,11	- 1,98	2,23
Jepara	5,85	6,02	- 1,92	4,63	5,95
Demak	5,40	5,36	- 0,23	2,62	5,25
Semarang	5,67	5,39	- 2,67	3,63	5,31
Temanggung	5,13	5,05	- 2,13	3,34	5,2
Kendal	5,77	5,71	- 1,51	3,89	5,69
Batang	5,72	5,39	- 1,29	4,88	5,97
Pekalongan	5,76	5,35	- 1,89	3,54	5,11
Pemalang	5,69	5,80	- 0,61	4,19	5,08
Tegal	5,51	5,58	- 1,48	3,72	5,14
Brebes	5,26	5,72	- 0,47	2,33	5,61
Kota/ Municipality					
Magelang	5,46	5,44	- 2,45	3,20	5,77
Surakarta	5,75	5,78	- 1,76	4,01	6,25
Salatiga	5,58	5,84	5,90	- 1,68	5,53
Semarang	6,70	6,48	6,81	- 1,85	5,73
Pekalongan	5,32	5,69	5,50	- 1,87	5,76
Tegal	5,95	5,87	5,77	- 2,29	5,16

Sumber/Source: BPS Provinsi Jawa Tengah/ BPS-Statistics of Jawa Tengah Province

Tabel
Table 13.3

**Jumlah Penduduk Miskin Menurut Kabupaten/Kota di Provinsi Jawa Tengah (ribu),
2018–2022**
**Number of Poor Population by Regency/Municipality in Jawa Tengah Province
(thousand), 2018–2022**

Kabupaten/Kota Regency/Municipality	2018	2019	2020	2021	2022
(1)	(2)	(3)	(4)	(5)	(6)
Kabupaten/Regency					
Cilacap	193,2	185,2	198,6	201,71	190,96
Banyumas	226,2	211,7	225,8	232,91	220,47
Purbalingga	144,2	140,1	149,5	153,08	145,33
Banjarneegara	141,7	136,1	144,9	150,19	141,25
Kebumen	208,7	201,3	211,1	212,92	196,16
Purworejo	83,6	82,2	84,8	88,80	82,64
Wonosobo	138,3	131,4	137,6	139,67	128,11
Magelang	143,4	137,5	146,3	154,91	145,33
Boyolali	98,2	93,8	100,6	104,82	97,18
Klaten	151,7	144,1	151,8	158,23	144,87
Sukoharjo	65,4	63,6	68,9	73,84	68,72
Wonogiri	102,8	98,3	104,4	110,46	105,19
Karanganyar	87,8	84,5	91,7	95,41	88,56
Sragen	116,4	113,8	119,4	122,91	115,14
Grobogan	168,7	161,9	172,3	175,72	163,20
Blora	102,5	97,9	103,7	107,05	99,83
Rembang	97,4	95,3	100,1	101,40	94,56
Pati	123,9	119,0	127,4	128,74	118,04
Kudus	60,0	58,0	64,2	67,06	66,06
Jejara	86,5	83,5	91,1	95,22	89,08
Demak	144,1	137,6	146,9	151,74	143,01
Semarang	75,7	73,9	79,9	83,61	78,60
Temanggung	75,4	72,6	77,3	79,09	73,04
Kendal	94,7	91,2	97,5	100,00	93,03
Batang	66,1	64,1	70,6	74,91	69,94
Pekalongan	89,5	87,0	91,9	95,26	87,53
Pemalang	208,3	200,7	209,0	215,08	195,84
Tegal	114,1	109,9	117,5	123,52	113,62
Brebes	309,2	293,2	308,8	314,95	290,66
Kota/ Municipality					
Magelang	9,6	9,1	9,3	9,44	8,65
Surakarta	47,0	45,2	47,0	48,78	45,94
Salatiga	9,2	9,2	9,7	10,14	9,45
Semarang	73,7	72,0	79,6	84,45	79,87
Pekalongan	20,5	20,2	22,2	23,49	21,81
Tegal	19,4	18,6	19,5	20,27	19,78
Provinsi Jawa Tengah	3 897,2	3 743,2	3 980,9	4 109,75	3 831,44

Sumber/Source: BPS-Survei Sosial Ekonomi Nasional/BPS-National Socio Economic Survey

Tabel 13.4 Indeks Pembangunan Manusia Menurut Kabupaten/Kota di Provinsi Jawa Tengah, 2018–2022
Table 13.4 Human Development Index by Regency/Municipality in Jawa Tengah Province, 2018–2022

Kabupaten/Kota Regency/Municipality	2018	2019	2020	2021	2022
(1)	(2)	(3)	(4)	(5)	(6)
Kabupaten/Regency					
Cilacap	69,56	69,98	69,95	70,42	70,99
Banyumas	71,30	71,96	71,98	72,44	73,17
Purbalingga	68,41	68,99	68,97	69,15	69,54
Banjarnegara	66,54	67,34	67,45	67,86	68,61
Kebumen	68,80	69,60	69,81	70,05	70,79
Purworejo	71,87	72,50	72,68	72,98	73,60
Wonosobo	67,81	68,27	68,22	68,43	68,89
Magelang	69,11	69,87	69,87	70,12	70,85
Boyolali	73,22	73,80	74,25	74,40	74,97
Klaten	74,79	75,29	75,56	76,12	76,95
Sukoharjo	76,07	76,84	76,98	77,13	77,94
Wonogiri	69,37	69,98	70,25	70,49	71,04
Karanganyar	75,54	75,89	75,86	75,99	76,58
Sragen	72,96	73,43	73,95	74,08	74,65
Grobogan	69,32	69,86	69,87	70,41	70,97
Blora	67,95	68,65	68,84	69,37	69,95
Rembang	69,46	70,15	70,02	70,43	71,00
Pati	70,71	71,35	71,77	72,28	73,14
Kudus	74,58	74,94	75,00	75,16	75,89
Jepara	71,38	71,88	71,99	72,36	73,15
Demak	71,26	71,87	72,22	72,57	73,36
Semarang	73,61	74,14	74,10	74,24	74,67
Temanggung	68,83	69,56	69,57	69,88	70,77
Kendal	71,28	71,97	72,29	72,50	73,19
Batang	67,86	68,42	68,65	68,92	69,45
Pekalongan	68,97	69,71	69,63	70,11	70,81
Pemalang	65,67	66,32	66,32	66,56	67,19
Tegal	67,33	68,24	68,39	68,79	69,53
Brebes	65,68	66,12	66,11	66,32	67,03
Kota/Municipality					
Magelang	78,31	78,80	78,99	79,43	80,39
Surakarta	81,46	81,86	82,21	82,62	83,08
Salatiga	82,41	83,12	83,14	83,60	84,35
Semarang	82,72	83,19	83,05	83,55	84,08
Pekalongan	74,24	74,77	74,98	75,40	75,90
Tegal	74,44	74,93	75,07	75,52	76,15
Provinsi Jawa Tengah	71,12	71,73	71,87	72,16	72,79

Sumber/Source: BPS, Seri Publikasi Indeks Pembangunan Manusia/BPS-Statistics Indonesia, Series of Publication of Human Development Index

Tabel
Table 13.5

Persentase Penduduk Miskin Menurut Kabupaten/Kota di Provinsi Jawa Tengah, 2018-2022
Percentage of Poor People by Regency/Municipality in Jawa Tengah Province, 2018-2022

Kabupaten/Kota Regency/Municipality	2018	2019	2020	2021	2022
(1)	(2)	(3)	(4)	(5)	(6)
Kabupaten/Regency					
Cilacap	11,25	10,73	11,46	11,67	11,02
Banyumas	13,50	12,53	13,26	13,66	12,84
Purbalingga	15,62	15,03	15,90	16,24	15,30
Banjarnegara	15,46	14,76	15,64	16,23	15,20
Kebumen	17,47	16,82	17,59	17,83	16,41
Purworejo	11,67	11,45	11,78	12,40	11,53
Wonosobo	17,58	16,63	17,36	17,67	16,17
Magelang	11,23	10,67	11,27	11,91	11,09
Boyolali	10,04	9,53	10,18	10,62	9,82
Klaten	12,96	12,28	12,89	13,49	12,33
Sukoharjo	7,41	7,14	7,68	8,23	7,61
Wonogiri	10,75	10,25	10,86	11,55	10,99
Karanganyar	10,01	9,55	10,28	10,68	9,85
Sragen	13,12	12,79	13,38	13,83	12,94
Grobogan	12,31	11,77	12,46	12,74	11,80
Blora	11,90	11,32	11,96	12,39	11,53
Rembang	15,41	14,95	15,60	15,80	14,65
Pati	9,90	9,46	10,08	10,21	9,33
Kudus	6,98	6,68	7,31	7,60	7,41
Jepara	7,00	6,66	7,17	7,44	6,88
Demak	12,54	11,86	12,54	12,92	12,09
Semarang	7,29	7,04	7,51	7,82	7,27
Temanggung	9,87	9,42	9,96	10,17	9,33
Kendal	9,84	9,41	9,99	10,24	9,48
Batang	8,69	8,35	9,13	9,68	8,98
Pekalongan	10,06	9,71	10,19	10,57	9,67
Pemalang	16,04	15,41	16,02	16,56	15,06
Tegal	7,94	7,64	8,14	8,60	7,90
Brebes	17,17	16,22	17,03	17,43	16,05
Kota/ Municipality					
Magelang	7,87	7,46	7,58	7,75	7,10
Surakarta	9,08	8,70	9,03	9,40	8,84
Salatiga	4,84	4,76	4,94	5,14	4,73
Semarang	4,14	3,98	4,34	4,56	4,25
Pekalongan	6,75	6,60	7,17	7,59	7,00
Tegal	7,81	7,47	7,80	8,12	7,91
Provinsi Jawa Tengah	11,32	10,80	11,41	11,79	10,93

Sumber/Source: Survei Sosial Ekonomi Nasional/National Socio Economic Survey

Tabel
Table 13.6

**Tingkat Pengangguran Terbuka dan Tingkat Partisipasi Angkatan Kerja (TPAK)
Menurut Kabupaten/Kota di Provinsi Jawa Tengah, 2010-2022*)
Unemployment Rate (UR) and Labour Force Participation Rate (LFPR) by Regency/
Municipality in Jawa Tengah Province, 2020-2022**

Kabupaten/Kota Regency/Municipality	TPT/UR			TPAK/LFPR		
	2020	2021	2022	2020	2021	2022
(1)	(2)	(3)	(4)	(5)	(6)	(7)
Kabupaten/Regency						
Cilacap	9,10	9,97	9,62	67,79	62,91	65,65
Banyumas	6,00	6,05	6,05	66,66	65,07	64,75
Purbalingga	6,10	6,05	5,23	69,89	69,52	73,47
Banjarnegara	5,86	5,86	6,38	69,69	69,76	72,17
Kebumen	6,07	6,03	5,92	69,63	67,76	71,57
Purworejo	4,04	3,59	4,45	70,05	73,29	72,38
Wonosobo	5,37	5,26	5,01	71,26	70,77	74,55
Magelang	4,27	5,03	4,97	76,60	75,78	79,57
Boyolali	5,28	5,09	4,92	75,11	75,79	75,51
Klaten	5,46	5,48	4,31	68,33	66,89	68,66
Sukoharjo	6,93	3,32	2,47	68,74	68,78	67,38
Wonogiri	4,27	2,43	1,95	74,69	73,09	74,87
Karanganyar	5,96	5,89	5,70	73,55	73,15	70,70
Sragen	4,75	4,76	4,69	68,44	71,74	69,40
Grobogan	4,50	4,38	4,40	69,77	72,88	72,05
Blora	4,89	3,81	3,70	71,90	70,54	75,08
Rembang	4,83	3,67	1,76	65,17	70,67	73,98
Pati	4,74	4,60	4,45	63,85	68,99	71,52
Kudus	5,53	3,77	3,21	74,50	74,77	70,99
Jepara	6,70	4,23	4,10	69,92	69,55	69,74
Demak	7,31	5,28	6,11	69,79	66,23	66,97
Semarang	4,57	5,02	4,81	75,07	74,10	75,42
Temanggung	3,85	2,62	2,54	58,73	74,01	76,14
Kendal	7,56	7,55	7,34	70,50	69,93	73,44
Batang	6,92	6,59	6,64	69,78	71,40	74,90
Pekalongan	6,97	4,28	3,23	71,23	71,46	70,40
Pemalang	7,64	6,71	6,63	65,57	65,90	69,91
Tegal	9,82	9,97	9,64	66,52	66,24	65,54
Brebes	9,83	9,78	9,48	66,65	63,97	66,01
Kota/ Municipality						
Magelang	8,59	8,73	6,71	67,61	67,07	67,56
Surakarta	7,92	7,85	5,83	68,84	66,89	68,15
Salatiga	7,44	7,26	5,58	70,23	70,36	71,00
Semarang	9,57	9,54	7,60	69,89	69,41	70,96
Pekalongan	7,02	6,89	4,98	66,45	75,77	70,35
Tegal	8,40	8,25	6,68	64,57	68,25	68,60
Provinsi Jawa Tengah	6,48	5,95	5,57	69,43	69,58	70,84

Catatan/Note: *)Penghitungan dengan menggunakan penimbang hasil proyeksi SUPAS 2015/Calculations using the 2015 SUPAS projections are weighed
Sumber/Source: BPS, Survei Angkatan Kerja Nasional (Sakernas) Agustus/BPS-Statistics Indonesia, August National Labor Force Survey

Tabel
Table 13.7

Jumlah Penduduk Berumur 15 Tahun Keatas Menurut Kabupaten/Kota dan Jenis Kegiatan Selama Seminggu yang Lalu di Provinsi Jawa Tengah, 2022
Number of Population Aged 15 Years and Over by Regency/Municipality and Type of Activity During Previous Week in Jawa Tengah Province, 2022

Kabupaten/Kota Regency/Municipality	Angkatan Kerja/Economically Active			Bukan Angkatan Kerja Economically Inactive
	Bekerja/ Working	Pengangguran Terbuka/ Unemployment	Jumlah/ Total	
(1)	(2)	(3)	(4)	(5)
Kabupaten/Regency				
Cilacap	788 513	83 941	872 454	456 410
Banyumas	817 989	52 713	870 702	474 019
Purbalingga	510 319	28 188	538 507	194 496
Banjarnegara	487 714	33 248	520 962	200 916
Kebumen	619 368	38 969	658 337	261 523
Purworejo	393 775	18 354	412 129	157 254
Wonosobo	431 010	22 714	453 724	154 933
Magelang	781 195	40 895	822 090	211 027
Boyolali	562 948	29 106	592 054	192 058
Klaten	623 119	28 058	651 177	297 279
Sukoharjo	475 594	12 068	487 662	236 114
Wonogiri	578 089	11 492	589 581	197 907
Karanganyar	476 875	28 810	505 685	209 526
Sragen	470 456	23 163	493 619	217 670
Grobogan	744 832	34 305	779 137	302 286
Blora	500 373	19 243	519 616	172 451
Rembang	375 614	6 723	382 337	134 497
Pati	692 477	32 270	724 747	288 585
Kudus	485 048	16 072	501 120	204 793
Jepara	671 473	28 683	700 156	303 790
Demak	571 566	37 188	608 754	300 203
Semarang	619 227	31 270	650 497	212 027
Temanggung	460 765	12 024	472 789	148 198
Kendal	524 396	41 540	565 936	204 706
Batang	426 004	30 301	456 305	152 951
Pekalongan	467 510	15 588	483 098	203 169
Pemalang	642 038	45 587	687 625	295 983
Tegal	643 030	68 576	711 606	374 145
Brebes	826 023	86 501	912 524	469 787
Kota/ Municipality				
Magelang	62 347	4 487	66 834	32 087
Surakarta	271 928	16 849	288 777	134 990
Salatiga	108 396	6 409	114 805	46 897
Semarang	994 091	81 736	1 075 827	440 370
Pekalongan	161 470	8 470	169 940	71 632
Tegal	124 887	8 934	133 821	61 246
Provinsi Jawa Tengah	18 390 459	1 084 475	19 474 934	8 015 925

Catatan/Note: Penghitungan dengan menggunakan penimbang hasil proyeksi SUPAS 2015
Sumber/Source: Survei Angkatan Kerja Nasional Agustus/August National Labor Force Survey

ST 2023

SENSUS PERTANIAN

BerAKHLAK

Berorientasi Pelayanan Akuntabel Kompeten
Harmonis Loyal Adaptif Kolaboratif

DATA

MENCERDASKAN BANGSA

Enlighten The Nation



**BADAN PUSAT STATISTIK
KABUPATEN KLATEN
BPS-STATISTICS OF KLATEN REGENCY**

Jl. Merapi No. 6A, Gayamprit Klaten Selatan 57423

Telp.: (0272) 321689

Homepage: <http://klatenkab.bps.go.id>,

E-mail: .bps3310@bps.go.id

ISSN 0215-5893



9 770215 589003