



ALUN ALUN

Purworejo

Kabupaten

PURWOREJO DALAM ANGKA

*Purworejo Regency In Figures*

2023



BADAN PUSAT STATISTIK  
KABUPATEN PURWOREJO  
BPS - Statistics of Purworejo Regency



Kabupaten

PURWOREJO DALAM ANGKA

*Purworejo Regency In Figures*

**2023**

**KABUPATEN PURWOREJO DALAM ANGKA**  
***Purworejo Regency in Figures***  
**2023**

ISSN: 0215-6083

No. Publikasi/*Publication Number*: 33060.2203

Katalog /*Catalog*: 1102001.3306

Ukuran Buku/*Book Size*: 14,8 cm x 21 cm

Jumlah Halaman/*Number of Pages*: xxxvi + 216 hal/*pages*

Naskah/*Manuscript*:

BPS Kabupaten Purworejo

*BPS-Statistics of Purworejo Regency*

Penyunting/*Editor*:

BPS Kabupaten Purworejo

*BPS-Statistics of Purworejo Regency*

Desain Kover/*Cover Design*:

BPS Kabupaten Purworejo

*BPS-Statistics of Purworejo Regency*

Ilustrasi Kover/*Cover Illustration*:

Landmark Kabupaten Purworejo

Diterbitkan oleh/*Published by*:

©BPS Kabupaten Purworejo/*BPS-Statistics of Purworejo Regency*

Dicetak oleh/*Printed by*:

CV. Berguna

Dilarang mengumumkan, mendistribusikan, mengomunikasikan, dan/atau menggandakan sebagian atau seluruh isi buku ini untuk tujuan komersil tanpa izin tertulis dari Badan Pusat Statistik.

*Prohibited to announce, distribute, communicate, and/or copy part or all of this book for commercial purpose without permission from BPS-Statistics Indonesia.*

**TIM PENYUSUN/TEAM MEMBERS**

**Pengarah/Director**

R. Bagus Rahmat Susanto, S.Si

**Penanggung Jawab/Persons in Charge**

R. Bagus Rahmat Susanto, S.Si

**Penyunting/Editors**

AM Salaf, SST

**Pengolah Data dan Penulis Naskah/Data Processing and Authors**

Rizky Aninditha, SST

**Penata Letak/Layout Designers**

Rizky Aninditha, SST

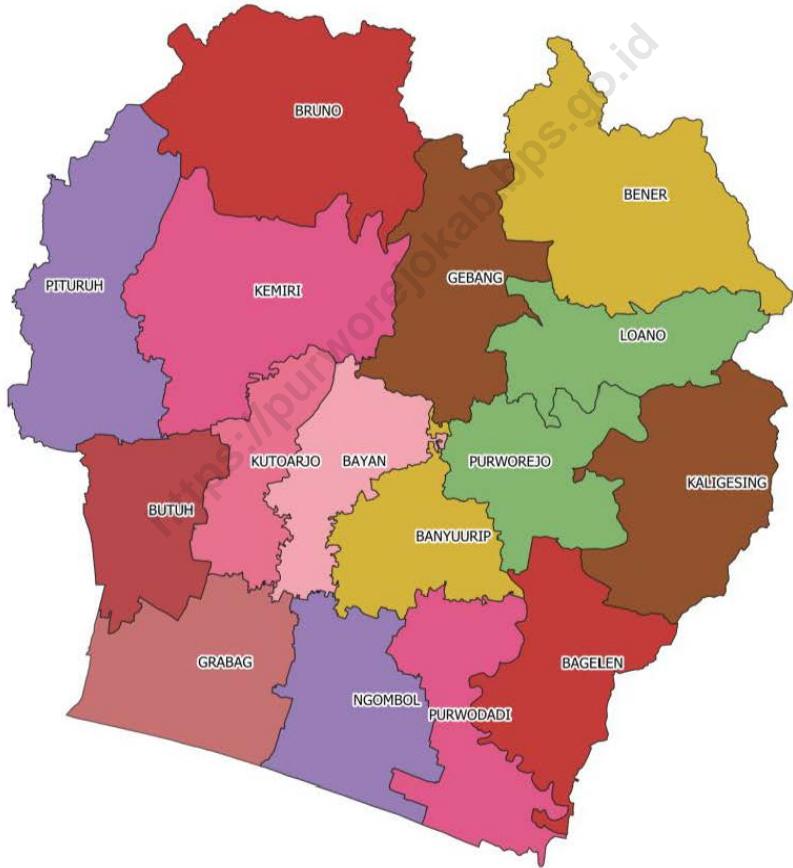


## **KONTRIBUTOR DATA/DATA CONTRIBUTOR**

1. Kementerian Agama/*Ministry of Religious Affair*
2. Kementerian Pendidikan dan Kebudayaan/*The Ministry of Education and Culture*
3. Badan Pusat Statistik/*BPS-Statistics Indonesia*
4. Dinas Pekerjaan Umum dan Penata Ruang Kabupaten Purworejo
5. Sekretaris Dewan Kabupaten Purworejo
6. Badan Kepegawaian Daerah Kabupaten Purworejo
7. Badan Pendapatan Pengelolaan Keuangan dan Aset Daerah Kabupaten Purworejo
8. Dinas Perindustrian dan Tenaga Kerja Kabupaten Purworejo
9. Dinas Kesehatan Kabupaten Purworejo
10. Dinas Kependudukan dan Pencatatan Sipil Kabupaten Purworejo
11. Polres Kabupaten Purworejo
12. Dinas Ketahanan Pangan dan Pertanian Kabupaten Purworejo
13. Cabang Dinas Kehutanan Provinsi Jawa Tengah Wil. VIII
14. PT PLN (Persero) Rayon Purworejo
15. PT PLN (Persero) Rayon Kutoarjo
16. PDAM Tirta Perwitasari Kabupaten Purworejo
17. Dinas Kepemudaan, Olahraga, dan Pariwisata Kabupaten Purworejo
18. PT POS Cabang Purworejo
19. Dinas Koperasi, Usaha Mikro Kecil Menengah dan Perdagangan Kabupaten Purworejo



**PETA WILAYAH KABUPATEN PURWOREJO**  
**MAP OF PURWOREJO REGENCY**







**KEPALA BPS KABUPATEN PURWOREJO  
CHIEF STATISTICIAN OF PURWOREJO REGENCY**



**R. BAGUS RAHMAT SUSANTO, S.Si**





## KATA PENGANTAR

Kabupaten Purworejo Dalam Angka 2023 merupakan publikasi BPS Kabupaten Purworejo yang menyajikan beragam jenis data yang bersumber dari BPS Kabupaten Purworejo dan institusi lain. Publikasi ini memuat gambaran umum tentang keadaan geografi dan iklim, pemerintahan, serta perkembangan kondisi sosial-demografi dan perekonomian di Kabupaten Purworejo.

Publikasi ini dapat terwujud berkat kerja sama dan bantuan dari berbagai pihak baik instansi pemerintah maupun swasta. Kepada semua pihak yang telah memberikan kontribusi, disampaikan penghargaan dan terima kasih. Mudah-mudahan statistik yang disajikan memberi manfaat bagi banyak pihak untuk berbagai keperluan.

Seiring dengan meningkatnya kebutuhan konsumen data, publikasi Kabupaten Purworejo Dalam Angka akan terus mengalami penyempurnaan baik struktur maupun muatannya. Walaupun publikasi ini telah disiapkan sebaik-baiknya, namun disadari masih ada kekurangan dan kesalahan yang terjadi. Diharapkan tanggapan dan saran dari para pengguna publikasi ini untuk perbaikan edisi yang akan datang.

Purworejo, Februari 2023

Kepala BPS

KABUPATEN PURWOREJO



**R. BAGUS RAHMAT SUSANTO, S.Si**



## PREFACE

*Purworejo Regency in the 2023 Numbers is a BPS publication of Purworejo Regency which presents various types of data sourced from BPS Purworejo Regency and other institutions. This publication contains a general description of the geographical and climatic conditions, governance, and the development of socio-demographic and economic conditions in Purworejo Regency.*

*This publication was made possible thanks to the cooperation and assistance of various parties, both government and private agencies. To all those who have contributed, an appreciation and gratitude was conveyed. Hopefully the statistics presented will benefit many parties for various purposes.*

*Along with the increasing needs of data consumers, Purworejo District publications in the Numbers will continue to experience improvements in both structure and content. Although this publication has been prepared as well as possible, but it is realized there are still shortcomings and errors that occur. It is expected that the responses and suggestions from users of this publication for the improvement of future editions.*

*Purworejo, February 2023*  
Chief Statistician of  
PURWOREJO REGENCY

**R. BAGUS RAHMAT SUSANTO, S.Si**

## DAFTAR ISI / CONTENTS

	Halaman <i>Page</i>
Kata Pengantar/ <i>Preface</i> .....	xi
Daftar Isi/ <i>Contents</i> .....	xiii
Daftar Tabel/ <i>List of Tables</i> .....	xv
Daftar Singkatan/ <i>List of Abbreviations</i> .....	xxxiii
Statistik Kunci/ <i>Key Statistics</i> .....	xxxv
1. Geografi dan Iklim/ <i>Geography and Climate</i> .....	1
2. Pemerintahan/ <i>Government</i> .....	15
3. Penduduk dan Ketenagakerjaan/ <i>Population and Employment</i> .....	35
4. Sosial dan Kesejahteraan Rakyat/ <i>Social and Welfare</i> .....	51
5. Pertanian, Perkebunan, Peternakan, dan Kehutanan/ <i>Agriculture, Estate Crops, Livestock, and Forestry</i> .....	109
6. Energi/ <i>Energy</i> .....	151
7. Pariwisata/ <i>Tourism</i> .....	161
8. Transportasi dan Komunikasi/ <i>Transportation and Communication</i> .....	169
9. Koperasi, dan Harga-harga/ <i>Cooperative, dan Prices</i> .....	181
10. Pengeluaran Penduduk/ <i>Population Expenditure</i> .....	199
11. Perdagangan/ <i>Trade</i> .....	209
12. Sistem Neraca Regional/ <i>System of Regional Accounts</i> .....	217
13. Perbandingan Antar Kabupaten/Kota/ <i>Regency/Municipal Comparison</i> .....	235



## DAFTAR TABEL/LIST OF TABLES

Halaman  
Page

### 1. GEOGRAFI DAN IKLIM/*GEOGRAPHY AND CLIMATE*

#### 1.1 **KEADAAN GEOGRAFI**

##### ***GEOGRAPHY CONDITION***

- 1.1.1 Luas Daerah dan Jumlah Pulau Menurut Kecamatan di Kabupaten Purworejo, 2022  
*Total Area and Number of Islands by Subdistrict in Purworejo Regency, 2022* ..... 4
- 1.1.2 Tinggi Wilayah dan Jarak ke Ibukota Kabupaten/Kota Menurut Kecamatan di Kabupaten Purworejo, 2022  
*Altitude and Distance to the Capital of Regency/Municipality by Subdistrict in Purworejo Regency, 2022*..... 6

#### 1.2 **KEADAAN IKLIM**

##### ***CLIMATE CONDITION***

- 1.2.1 Pengamatan Unsur Iklim Menurut Bulan di Stasiun Kabupaten Purworejo, 2022  
*Observation of Climate Elements By Months at Purworejo Regency Station, 2022* ..... 7

### 2. PEMERINTAHAN/*GOVERNMENT*

#### 2.1 **WILAYAH ADMINISTRATIF**

##### ***ADMINISTRATIVE AREA***

- 2.1.1 Jumlah Desa<sup>1</sup>/Kelurahan Menurut Kecamatan di Kabupaten Purworejo, 2018–2022  
*Number of Villages<sup>1</sup>/Kelurahan by Subdistrict in Purworejo Regency, 2018–2022* ..... 12

#### 2.2 **DEWAN PERWAKILAN RAKYAT DAERAH 13**

##### ***REGIONAL HOUSE OF REPRESENTATIVE 13***

- 2.2.1 Jumlah Anggota Dewan Perwakilan Rakyat Daerah Menurut Partai Politik dan Jenis Kelamin di Kabupaten Purworejo, 2022  
*Number of Regional House of Representatives's Members by Political Parties and Sex in Purworejo Regency 2022*..... 13



**2.3 SUMBER DAYA MANUSIA  
HUMAN RESOURCES**

2.3.1	Jumlah Pegawai Negeri Sipil Menurut Jabatan dan Jenis Kelamin di Kabupaten Purworejo, Desember 2021 dan Desember 2022 <i>Number of Civil Servants by Occupation and Sex in Purworejo Regency, December 2021 and December 2022</i> .....	14
2.3.2	Jumlah Pegawai Negeri Sipil Menurut Tingkat Pendidikan dan Jenis Kelamin di Kabupaten Purworejo, Desember 2021 dan Desember 2022 <i>Number of Civil Servants by Educational Level and Sex in Purworejo Regency, Desember 2021 and Desember 2022</i> .....	16
2.3.3	Jumlah Pegawai Negeri Sipil Menurut Tingkat Kepangkatan dan Jenis Kelamin di Kabupaten Purworejo, Desember 2021 dan Desember 2022 <i>Number of Civil Servants by Hierarchy and Sex in Purworejo Regency, Desember 2021 and Desember 2022</i> .....	18
<b>2.4 KEUANGAN PEMERINTAH GOVERNMENT FINANCE</b>		
2.4.1	Realisasi Pendapatan Pemerintah Kabupaten Purworejo Menurut Jenis Pendapatan (ribu rupiah), 2019–2022 <i>Actual Purworejo Regency Government Revenues by Kind of Revenues (thousand rupiahs), 2019–2022</i> .....	20
2.4.2	Realisasi Belanja Pemerintah Kabupaten Purworejo Menurut Jenis Belanja (ribu rupiah), 2019–2022 <i>Actual Purworejo Regency Government Expenditures by Kind of Expenditures (thousand rupiahs), 2019–2022</i> .....	22

### **3. PENDUDUK DAN KETENAGAKERJAAN/POPULATION AND EMPLOYMENT**

#### **3.1 PENDUDUK POPULATION**

- 3.1.1 Penduduk, Laju Pertumbuhan Penduduk, Distribusi Persentase Penduduk, Kepadatan Penduduk, Rasio Jenis Kelamin Penduduk Menurut Kecamatan di Kabupaten Purworejo, 2022  
*Population, Population Growth Rate, Percentage Distribution of Population, Population Density, and Population Sex Ratio by Subdistrict in Purworejo Regency, 2022..... 31*
- 3.1.2 Jumlah Penduduk Menurut Kelompok Umur dan Jenis Kelamin di Kabupaten Purworejo, 2022  
*Population by Age Groups and Sex in Purworejo Regency, 2022 ..... 34*

#### **3.2 KETENAGAKERJAAN EMPLOYMENT**

- 3.2.1 Jumlah Penduduk Berumur 15 Tahun Keatas Menurut Jenis Kegiatan Selama Seminggu yang Lalu dan Jenis Kelamin di Kabupaten Purworejo, 2022  
*Population Aged 15 Years and Over by Type of Activity During The Previous Week and Sex in Purworejo Regency, 2022 ..... 35*
- 3.2.2 Penduduk Berumur 15 Tahun ke Atas Menurut Pendidikan Tertinggi yang Ditamatkan dan Jenis Kegiatan Selama Seminggu yang Lalu di Kabupaten Purworejo, 2022  
*Population 15 Years of Age and Over by Educational Attainment and Type of Activity During the Previous Week in Purworejo Regency, 2022 ..... 36*
- 3.2.3 Penduduk Berumur 15 Tahun Ke Atas yang Bekerja Selama Seminggu yang Lalu Menurut Status Pekerjaan Utama dan Jenis Kelamin di Kabupaten Purworejo, 2022  
*Population 15 Years of Age and Over who Worked During The Previous Week by Main Employment Status and Sex in Purworejo Regency, 2022 ..... 38*
- 3.2.4 Jumlah Pencari Kerja, Lowongan Kerja dan Penempatan Tenaga Kerja Menurut Jenis Kelamin, 2021 and 2022  
*Number of Job Applicants, Job vacancies and Man Power Placements by Sex, 2021 and 2022.....*

#### 4. SOSIAL DAN KESEJAHTERAAN RAKYAT/SOCIAL AND WELFARE 41

##### 4.1 PENDIDIKAN EDUCATION

4.1.1	Jumlah Sekolah, Guru, dan Murid Taman Kanak-Kanak (TK) di Bawah Kementerian Pendidikan dan Kebudayaan Menurut Kecamatan di Kabupaten Purworejo, 2021/2022 dan 2022/2023 <i>Number of Schools, Teachers, and Pupils in Kindergarten Under The Ministry of Education and Culture by Subdistrict in Purworejo Regency, 2021/2022 and 2022/2023</i> .....	46
4.1.2	Jumlah Sekolah, Guru, dan Murid Raudatul Athfal (RA) di Bawah Kementerian Agama Menurut Kecamatan di Kabupaten Purworejo, 2021/2022 dan 2022/2023 <i>Number of Schools, Teachers, and Pupils in Raudatul Athfal (RA) Under The Ministry of Religious Affairs by Subdistrict in Purworejo Regency, 2021/2022 and 2022/2023</i> .....	49
4.1.3	Jumlah Sekolah, Guru, dan Murid Sekolah Dasar (SD) di Bawah Kementerian Pendidikan dan Kebudayaan Menurut Kecamatan di Kabupaten Purworejo, 2021/2022 dan 2022/2023 <i>Number of Schools, Teachers, and Pupils in Primary Schools Under The Ministry of Education and Culture by Subdistrict in Purworejo Regency, 2021/2022 and 2022/2023</i> .....	50
4.1.4	Jumlah Sekolah, Guru, dan Murid Madrasah Ibtidaiyah (MI) di Bawah Kementerian Agama Menurut Kecamatan di Kabupaten Purworejo, 2021/2022 dan 2022/2023 <i>Number of Schools, Teachers, and Pupils in Madrasah Ibtidaiyah (MI) Under The Ministry of Religious Affairs by Subdistrict in Purworejo Regency, 2021/2022 and 2022/2023</i> .....	53
4.1.5	Jumlah Sekolah, Guru, dan Murid Sekolah Menengah Pertama (SMP) di Bawah Kementerian Pendidikan dan Kebudayaan Menurut Kecamatan di Kabupaten Purworejo, 2021/2022 dan 2022/2023 <i>Number of Schools, Teachers, and Pupils in Lower Secondary Schools Under The Ministry of Education and Culture by Subdistrict in Purworejo Regency, 2021/2022 and 2022/2023</i> .....	56

4.1.6	Jumlah Sekolah, Guru, dan Murid Madrasah Tsanawiyah (MTs) di Bawah Kementerian Agama Menurut Kecamatan di Kabupaten Purworejo, 2021/2022 dan 2022/2023 <i>Number of Schools, Teachers, and Pupils in Madrasah Tsanawiyah (MTs) Under The Ministry of Religious Affairs by Subdistrict in Purworejo Regency, 2021/2022 and 2022/2023</i> .....	59
4.1.7	Jumlah Sekolah, Guru, dan Murid Sekolah Menengah Atas (SMA) di Bawah Kementerian Pendidikan dan Kebudayaan Menurut Kecamatan di Kabupaten Purworejo, 2021/2022 dan 2022/2023 <i>Number of Schools, Teachers, and Pupils in Upper Secondary Schools Under The Ministry of Education and Culture by Subdistrict in Purworejo Regency, 2021/2022 and 2022/2023</i> .....	
4.1.8	Jumlah Sekolah, Guru, dan Murid Sekolah Menengah Kejuruan (SMK) di Bawah Kementerian Pendidikan dan Kebudayaan Menurut Kecamatan di Kabupaten Purworejo, 2021/2022 dan 2022/2023 <i>Number of Schools, Teachers, and Pupils in Vocational High Schools Under The Ministry of Education and Culture by Subdistrict in Purworejo Regency, 2021/2022 and 2022/2023</i> .....	65
4.1.9	Jumlah Sekolah, Guru, dan Murid Madrasah Aliyah (MA) di Bawah Kementerian Agama Menurut Kecamatan di Kabupaten Purworejo, 2021/2022 dan 2022/2023 <i>Number of Schools, Teachers, and Pupils in Madrasah Aliyah (MA) Under the Ministry of Religious Affairs by Subdistrict in Purworejo Regency, 2021/2022 and 2022/2023</i> .....	68
4.1.10	Jumlah Desa <sup>1</sup> /Kelurahan yang Memiliki Fasilitas Sekolah Menurut Kecamatan dan Tingkat Pendidikan di Kabupaten Purworejo, 2019–2021 <i>Number of Villages<sup>1</sup>/Kelurahan Having Educational Facilities by Subdistrict and Educational Level in Purworejo Regency, 2019–2021..</i>	71
4.1.11	Angka Partisipasi Murni (APM) dan Angka Partisipasi Kasar (APK) Menurut Jenjang Pendidikan di Kabupaten Purworejo, 2021 dan 2022 <i>Net Enrollment Rate and Gross Enrollment Ratio by Educational Level in Purworejo Regency, 2021 and 2022</i> .....	76

4.1.12	<p>Persentase Penduduk Berumur 15 Tahun ke Atas yang Melek Huruf Menurut Kelompok Umur di Kabupaten Purworejo, 2021 dan 2022 <i>Percentage of Literate People Aged 15 Years and Over by Age Group in Purworejo Regency, 2021 and 2022</i> .....</p>	77
<b>4.2</b>	<b>KESEHATAN HEALTH</b>	
4.2.1	<p>Jumlah Desa<sup>1</sup>/Kelurahan Yang Memiliki Sarana Kesehatan Menurut Kecamatan di Kabupaten Purworejo, 2020–2022 <i>Number of Villages<sup>1</sup>/Kelurahan Having Health Facilities by Subdistrict in Purworejo Regency, 2020–2022</i> .....</p>	78
4.2.2	<p>Jumlah Tenaga Kesehatan Menurut Kecamatan di Kabupaten Purworejo, 2022 <i>Number of Health Human Resources by Subdistrict in Purworejo Regency, 2022</i> .....</p>	84
4.2.3	<p>Jumlah Rumah Sakit Umum, Rumah Sakit Khusus, Puskesmas, Klinik Pratama, dan Posyandu Menurut Kecamatan di Kabupaten Purworejo, 2021 dan 2022 <i>Number of General Hospital, Specialized Hospital, Public Health Center, Primary Clinic, and Integrated Health Post by Subdistrict in Purworejo Regency, 2021 and 2022</i>.....</p>	86
4.2.4	<p>Jumlah Kasus 10 Penyakit Terbanyak di Kabupaten Purworejo, 2022 <i>Number of Cases of the 10 Most Diseases in Purworejo Regency, 2022</i></p>	89
<b>4.3</b>	<b>AGAMA DAN SOSIAL LAINNYA 90 RELIGION AND OTHER SOCIAL AFFAIRS 90</b>	
4.3.1	<p>Jumlah Penduduk Menurut Kecamatan dan Agama yang Dianut di Kabupaten Purworejo, 2022 <i>Population by Subdistrict and Religion in Purworejo Regency, 2022</i>....</p>	90
4.3.2	<p>Jumlah Tempat Peribadatan Menurut Kecamatan di Kabupaten Purworejo, 2021 <i>Number of Places of Worship by Subdistrict in Purworejo Regency, 2021</i> .....</p>	91

4.3.3	Jumlah Desa <sup>1</sup> /Kelurahan yang Mengalami Bencana Alam <sup>2</sup> Menurut Kecamatan di Kabupaten Purworejo, 2019–2021 <i>Number of Villages<sup>1</sup>/Kelurahan that Had Natural Disaster<sup>2</sup> by Subdistrict in Purworejo Regency, 2019–2021</i> .....	92
4.3.4	Jumlah Tindak Pidana Menurut Kepolisian Sektor di Kabupaten Purworejo, 2020–2022 <i>Number of Reported Criminal Cases by Sub Districts Police Office in Purworejo Regency, 2020–2022</i> .....	
4.3.5	Jumlah Penyelesaian Tindak Pidana Menurut Kepolisian Sektor di Kabupaten Purworejo, 2020–2022 <i>Number of Reported Criminal Cases by Sub Districts Police Office in Purworejo Regency, 2020–2022</i> .....	
<b>4.4</b>	<b>KEMISKINAN POVERTY</b>	
4.4.1	Garis Kemiskinan, Jumlah, dan Persentase Penduduk Miskin di Kabupaten Purworejo, 2014–2022 <i>Poverty Line, Number, and Percentage of Poor People in Purworejo Regency, 2014–2022</i> .....	97
4.4.2	Indeks Kedalaman Kemiskinan dan Indeks Keparahan Kemiskinan di Kabupaten Purworejo, 2014–2022 <i>Poverty Gap Index and Poverty Severity Index in Purworejo Regency, 2014–2022</i> .....	98
<b>5.</b>	<b>PERTANIAN, KEHUTANAN, PETERNAKAN, DAN PERIKANAN/ AGRICULTURE, FORESTRY, LIVESTOCK, AND FISHERY</b>	
<b>5.1</b>	<b>HORTIKULTURA HORTICULTURE</b>	
5.1.1	Luas Panen Tanaman Sayuran Menurut Kecamatan dan Jenis Tanaman di Kabupaten Purworejo (ha), 2021 dan 2022 <i>Harvested Area of Vegetables by Subdistrict and Kind of Plant in Purworejo Regency (ha), 2021 and 2022</i> .....	103
5.1.2	Produksi Tanaman Sayuran Menurut Kecamatan dan Jenis Tanaman di Kabupaten Purworejo (kuintal), 2021 dan 2022 <i>Production of Vegetables by Subdistrict and Kind of Plant in Purworejo Regency (quintal), 2021 and 2022</i> .....	106

5.1.3	Luas Panen Tanaman Sayuran dan Buah-buahan Semusim Menurut Jenis Tanaman di Kabupaten Purworejo (ha), 2019–2022 <i>Harvested Area of Seasonal Vegetables and Fruits by Kind of Plant in Purworejo Regency (ha), 2019–2022</i> .....	109
5.1.4	Produksi Tanaman Sayuran dan Buah-buahan Semusim Menurut Jenis Tanaman di Kabupaten Purworejo (kuintal), 2019–2022 <i>Production of Seasonal Vegetables and Fruits by Kind of Plant in Purworejo Regency (quintal), 2019–2022</i> .....	110
5.1.5	Luas Panen Tanaman Biofarmaka Menurut Kecamatan dan Jenis Tanaman di Kabupaten Purworejo (m <sup>2</sup> ), 2021 dan 2022 <i>Harvested Area of Medicinal Plants by Subdistrict and Kind of Plant in Purworejo Regency (m<sup>2</sup>), 2021 and 2022</i> .....	111
5.1.6	Produksi Tanaman Biofarmaka Menurut Kecamatan dan Jenis Tanaman di Kabupaten Purworejo (kg), 2021 dan 2022 <i>Production of Medicinal Plants by Subdistrict and Kind of Plant in Purworejo Regency (kg), 2021 and 2022</i> .....	113
5.1.7	Luas Panen Tanaman Biofarmaka Menurut Jenis Tanaman di Kabupaten Purworejo (m <sup>2</sup> ), 2019–2022 <i>Harvested Area of Medicinal Plants by Kind of Plant in Purworejo Regency (m<sup>2</sup>), 2019–2022</i> .....	115
5.1.8	Produksi Tanaman Biofarmaka Menurut Jenis Tanaman di Kabupaten Purworejo (kg), 2018–2021 <i>Production of Medicinal Plants by Kind of Plant in Purworejo Regency (kg),2018–2021</i> .....	116
5.1.9	Luas Panen Tanaman Hias Menurut Kecamatan dan Jenis Tanaman di Kabupaten Purworejo (m <sup>2</sup> ), 2021 dan 2022 <i>Harvested Area of Ornamental Plants by Subdistrict and Kind of Plant in Purworejo Regency (m<sup>2</sup>), 2021 and 2022<sup>x</sup></i> .....	117
5.1.10	Produksi Tanaman Hias Menurut Kecamatan dan Jenis Tanaman di Kabupaten Purworejo (tangkai), 2020 dan 2021 <i>Production of Ornamental Plants by Subdistrict and Kind of Plant in Purworejo Regency (stalks), 2020 and 2021<sup>x</sup></i> .....	119
5.1.11	Luas Panen Tanaman Hias Menurut Jenis Tanaman di Kabupaten Purworejo (m <sup>2</sup> ), 2019–2022 <i>Harvested Area of Ornamental Plants by Kind of Plant in Purworejo Regency (m<sup>2</sup>), 2019–2022</i> .....	121

5.1.12	Produksi Tanaman Hias Menurut Jenis Tanaman di Kabupaten Purworejo (tangkai), 2019–2022 <i>Production of Ornamental Plants by Kind of Plant n Purworejo Regency (stalks), 2019–2022</i> .....	122
5.1.13	Produksi Buah-buahan Menurut Kecamatan dan Jenis Tanaman di Kabupaten Purworejo (kuintal), 2021 dan 2022 <i>Production of Fruits by Subdistrict and Kind of Plant in Purworejo Regency (kuintal), 2021 and 2022*</i> .....	123
5.1.14	Produksi Buah-Buahan dan Sayuran Tahunan Menurut Jenis Tanaman di Kabupaten Purworejo (kuintal), 2019–2022 <i>Production of Annual Fruits and Vegetables by Kind of Plant in Purworejo Regency (quintal), 2019–2022</i> .....	126
<b>5.2</b>	<b>PERKEBUNAN 127</b> <b>ESTATE CROPS 127</b>	
5.2.1	Luas Areal Tanaman Perkebunan Menurut Kecamatan dan Jenis Tanaman di Kabupaten Purworejo (ha), 2019 dan 2020 <i>Planted Area of Estate Crops by Subdistrict and Type of Crops in Purworejo Regency (ha), 2019 and 2020</i> .....	127
5.2.2	Produksi Perkebunan Menurut Kecamatan dan Jenis Tanaman di Kabupaten Purworejo (ton), 2019 dan 2020 <i>Production of Estate by Subdistrict and Type of Crops in Purworejo Regency (ton), 2019 and 2020</i> .....	131
<b>5.3</b>	<b>PETERNAKAN 135</b> <b>ESTATE CROPS 135</b>	
5.3.1	Populasi Ternak Menurut Kecamatan dan Jenis Ternak di Kabupaten Purworejo (ekor), 2022 <i>Livestock Population by Subdistrict and Kind of Livestock in Purworejo Regency, 2022</i> .....	135
5.3.2	Populasi Unggas Menurut Kecamatan dan Jenis Unggas di Kabupaten Purworejo (ekor), 2022 <i>Poultry Population by Subdistrict and Kind of Poultry in Purworejo Regency, 2022</i> .....	



**5.4 KEHUTANAN  
FORESTRY**

5.4.1 Luas Kawasan Hutan Menurut Kecamatan di Kabupaten Purworejo (ha), 2021  
*Forest and Inland Water Area by Subdistrict in Purworejo Regency (ha), 2021* ..... 144

5.4.2 Produksi Kayu Hutan Menurut Jenis Produksi di Kabupaten Purworejo (m3), 2017-2020  
*Number Production by Type of Product in Purworejo Regency (m3), 2017-2020*..... 145

**6. INDUSTRI, PERTAMBANGAN, DAN ENERGI/INDUSTRY, MINING, AND ENERGY**

6.1 Daya Terpasang, Produksi, dan Distribusi Listrik PT. PLN (Persero) pada Cabang/Ranting PLN Menurut Kecamatan di Kabupaten Purworejo, 2017 - 2021  
*Installed Electricity Power, Production, and Distribution of PT. PLN (Persero) at PLN Branch by Subdistrict in Purworejo Regency, 2017 - 2021* ..... 144

6.2 Jumlah Pelanggan Listrik PT PLN (Persero) Cabang Purworejo, 2020 dan 2021  
*Number of Electricity Customers in PLN-Purworejo Branch, 2020 and 2021* ..... 145

6.3 Jumlah Pelanggan Listrik PT PLN (Persero) Cabang Kutoarjo, 2021 dan 2022  
*Number of Electricity Customers in PLN-Kutoarjo Branch, 2021 and 2022* ..... 146

6.4 Jumlah Pelanggan dan Air yang Disalurkan Menurut Kecamatan di Kabupaten Purworejo, 2022  
*Number of Customers and Distributed Water by Subdistrict in Purworejo Regency, 2022* ..... 147

**7. PARIWISATA/TOURISM**

7.1	Jumlah Rumah Makan/Restoran Menurut Kecamatan di Kabupaten Purworejo, 2018–2021 <i>Number of Restaurants by Subdistrict in Purworejo Regency, 2018–2021</i> .....	152
7.2	Jumlah Wisatawan Mancanegara dan Domestik di Kabupaten Purworejo, 2017–2022 <i>Number of International and Domestic Visitors di Kabupaten Purworejo, 2017–2022</i> .....	153

**8. TRANSPORTASI DAN KOMUNIKASI/TRANSPORTATION AND COMMUNICATION**

**8.1 TRANSPORTASI  
TRANSPORTATION**

8.1.1	Panjang Jalan <sup>1</sup> Menurut Tingkat Kewenangan Pemerintahan di Kabupaten Purworejo (km), 2020–2022 <i>Length of Roads<sup>1</sup> by Level of Government Authority in Purworejo Regency (km), 2020–2022</i> .....	158
8.1.2	Panjang Jalan Menurut Jenis Permukaan Jalan di Kabupaten Purworejo (km), 2020–2022 <i>Length of Roads by Type of Road Surface in Purworejo Regency (km), 2019–2022</i> .....	159
8.1.3	Panjang Jalan Menurut Kondisi Jalan di Kabupaten Purworejo (km), 2020–2022 <i>Length of Roads by Condition of Roads in Purworejo Regency (km), 2019–2021</i> .....	160

**8.2 KOMUNIKASI  
COMMUNICATION**

8.2.1	Jumlah Kantor Pos Pembantu Menurut Kecamatan di Kabupaten Purworejo, 2019–2022 <i>Number of Post Offices Subsidiaries by Subdistrict in Purworejo Regency, 2019 –2022</i> .....	161
-------	--	-----

**9. PERBANKAN, KOPERASI, DAN HARGA-HARGA/BANKING,  
COOPERATIVE, AND PRICES**

9.1	Jumlah Koperasi Aktif Menurut Kecamatan di Kabupaten Purworejo, 2019–2022 <i>Number of Active Cooperative by Subdistrict in Purworejo Regency, 2019–2022</i> .....	166
9.2	Jumlah Koperasi Menurut Jenis Koperasi dan Kecamatan di Kabupaten Purworejo, 2022 <i>Number of Cooperative by Kind of Cooperative and Subdistrict in Purworejo Regency, 2022</i> .....	167
9.3	Indeks Harga Konsumen per Bulan Menurut Kelompok Pengeluaran (2018=100) di Purwokerto, 2022 <i>Consumer Price Index per Month by Expenditure Group (2018=100) in Purwokerto, 2022</i> .....	168
9.4	Laju Inflasi Bulanan Menurut Kelompok Pengeluaran (2018=100) di Purwokerto, 2022 <i>Monthly Inflation Rate by Expenditure Group (2018=100) in Purwokerto, 2022</i> .....	172

**10. PENGELUARAN PENDUDUK/POPULATION EXPENDITURE**

10.1	Rata-rata Pengeluaran per Kapita Sebulan Menurut Kelompok Komoditas (rupiah) di Kabupaten Purworejo, 2021 dan 2022 <i>Monthly Average Expenditure per Capita by Commodity Group (rupiahs) in Purworejo Regency, 2021 and 2022</i> .....	180
10.2	Persentase Pengeluaran per Kapita Sebulan Menurut Kelompok Komoditas di Kabupaten Purworejo, 2021 dan 2022 <i>Percentage of Monthly Expenditure per Capita by Commodity Group in Purworejo Regency, 2021 and 2022</i> .....	181
10.3	Rata-rata Pengeluaran per Kapita Sebulan Menurut Distribusi Pengeluaran Berdasarkan Kriteria Bank Dunia di JKabupaten Purworejo (persen), 2022 <i>Equity Income as Criteria by World Bank in Purworejo Regency (percent), 2022</i> .....	182

**11. PERDAGANGAN/TRADE**

11.1	Jumlah Sarana Perdagangan Menurut Jenisnya di Kabupaten Purworejo, 2019–2022 <i>Number of Trading Facilities by Type of Facility in Purworejo Regency, 2019–2022 .....</i>	186
11.2	Jumlah Desa <sup>1</sup> /Kelurahan Yang Memiliki Sarana Perdagangan Menurut Jenisnya di Kabupaten Purworejo, 2020–2022 <i>Number of Villages<sup>1</sup>/Kelurahan Having Trading Facilities by Type of Facility in Purworejo Regency, 2020–2022.....</i>	187

**12. SISTEM NERACA REGIONAL/SYSTEM OF REGIONAL ACCOUNTS ..**

12.1.	Produk Domestik Regional Bruto Atas Dasar Harga Berlaku Menurut Lapangan Usaha di Kabupaten Purworejo (juta rupiah), 2018–2022 <i>Gross Regional Domestic Product at Current Market Prices by Industry in Purworejo Regency (milion rupiahs), 2018–2022.....</i>	197
12.2	Produk Domestik Regional Bruto Atas Dasar Harga Konstan 2010 Menurut Lapangan Usaha di Kabupaten Purworejo (juta rupiah), 2018–2022 <i>Gross Regional Domestic Product at 2010 Constant Market Prices by Industry in Purworejo Regency (milion rupiahs), 2018–2022.....</i>	199
12.3	Distribusi Persentase Produk Domestik Regional Bruto Atas Dasar Harga Berlaku Menurut Lapangan Usaha di Kabupaten Purworejo, 2018–2022 <i>Percentage Distribution of Gross Regional Domestic Product at Current Market Prices by Industry in Purworejo Regency, 2018–2022 ..</i>	201
12.4	Laju Pertumbuhan Produk Domestik Regional Bruto Atas Dasar Harga Konstan 2010 Menurut Lapangan Usaha di Kabupaten Purworejo (persen), 2018–2022 <i>Growth Rate of Gross Regional Domestic Product at 2010 Constant Market Prices by Industry in Purworejo Regency (percent), 2018–2022 .....</i>	203

12.5	Produk Domestik Regional Bruto Atas Dasar Harga Berlaku Menurut Jenis Pengeluaran di Kabupaten Purworejo (juta rupiah), 2018–2022 <i>Gross Regional Domestic Product at Current Market Prices by Type of Expenditure in Purworejo Regency (million rupiahs), 2018–2022 .....</i>	205
12.6	Produk Domestik Regional Bruto Atas Dasar Harga Konstan 2010 Menurut Jenis Pengeluaran di Kabupaten Purworejo (miliar rupiah), 2018–2022 <i>Gross Regional Domestic Product at 2010 Constant Market Prices by Type of Expenditure in Purworejo Regency (billion rupiahs), 2018–2022 .....</i>	206

### **13. PERBANDINGAN ANTAR KABUPATEN/KOTA/ REGENCY/MUNICIPAL COMPARISON**

13.1	Jumlah Penduduk Menurut Kabupaten/Kota di Provinsi Jawa Tengah (ribu), 2018–2022 <i>Population by Regency/Municipality in Jawa Tengah Province (thousand), 2018–2022.....</i>	210
13.2	Laju Pertumbuhan Produk Domestik Regional Bruto Atas Dasar Harga Konstan 2010 Menurut Kabupaten/ Kota di Provinsi Jawa Tengah (persen), 2018–2022 <i>Rate of Growth of Gross Regional Domestic Products at Constant 2010 Prices by Regency/Municipality in Jawa Tengah Province (percent), 2018–2022.....</i>	211
13.3	Jumlah Penduduk Miskin Menurut Kabupaten/ Kota di Provinsi Jawa Tengah (ribu), 2018–2022 <i>Number of Poor Population by Regency/Municipality in Jawa Tengah Province (thousand), 2018–2022.....</i>	212
13.4	Indeks Pembangunan Manusia Menurut Kabupaten/ Kota di Provinsi Jawa Tengah, 2018–2022 <i>Human Development Index by Regency/Municipality in Jawa Tengah Province, 2018–2022 .....</i>	213
13.5	Persentase Penduduk Miskin Menurut Kabupaten/ Kota di Provinsi Jawa Tengah, 2018–2022 <i>Percentage of Poor People by Regency/Municipality in Jawa Tengah Province, 2018–2022 .....</i>	214

- 13.6 Tingkat Pengangguran Terbuka dan Tingkat Partisipasi Angkatan Kerja (TPAK) Menurut Kabupaten/Kota di Provinsi Jawa Tengah, 2020-2022\*  
*Unemployment Rate (UR) and Labour Force Participation Rate (LFPR) by Regency/Municipality in Jawa Tengah Province, 2020-2022 \** .....
- 13.7 Tingkat Pengangguran Terbuka dan Tingkat Partisipasi Angkatan Kerja (TPAK) Menurut Kabupaten/Kota di Provinsi Jawa Tengah, 2022  
*Unemployment Rate (UR) and Labour Force Participation Rate (LFPR) by Regency/Municipality in Jawa Tengah Province, 2022*



## PENJELASAN UMUM/EXPLANATORY NOTES

Tanda-tanda, satuan-satuan, dan lain-lainnya yang digunakan dalam publikasi ini adalah sebagai berikut:

*Symbols, measurement units, and acronyms which are used in this publication, are as follows:*

### 1. TANDA-TANDA/SYMBOLS

Data tidak tersedia/ <i>Data not available</i> .....	: ...
Tidak ada atau nol / <i>Null or zero</i> .....	: -
Data dapat diabaikan/ <i>Data negligible</i> .....	: 0
Tanda decimal/ <i>Decimal point</i> .....	: ,
Data tidak dapat ditampilkan/ <i>Not applicable</i> .....	: NA
Angka estimasi/ <i>Estimated figures</i> .....	: e
Angka diperbaiki/ <i>Revised figures</i> .....	: r
Angka sementara/ <i>Preliminary figures</i> .....	: x
Angka sangat sementara/ <i>Very preliminary figures</i> .....	: xx
Angka sangat sangat sementara/ <i>Very very preliminary figures</i> .....	: xxx

### 2. SATUAN/UNITS

barel/ <i>barrel</i> .....	: 158,99 liter/ <i>litres</i> = 1/6,2898 m <sup>3</sup>
hektar (ha)/ <i>hectare (ha)</i> .....	: 10 000 m <sup>2</sup>
kilometer (km)/ <i>kilometres (km)</i> .....	: 1 000 meter/ <i>meters (m)</i>
knot/ <i>knot</i> .....	: 1,8523 km/jam ( <i>km/hour</i> )
kuintal/ <i>quintal</i> .....	: 100 kg
KWh .....	: 1 000 Watt hour
MWh .....	: 1 000 KWh
liter (untuk beras)/ <i>litre (for rice)</i> .....	: 0,80 kg
MMSCF .....	: 1/35,3 m <sup>3</sup>
metrik ton (m.ton)/ <i>metric ton (m. ton)</i> .....	: 0,98421 long ton = 1 000 kg
ons/ <i>ounce</i> .....	: 28,31 gram/ <i>grams</i>
ton .....	: 1 000 kg

Satuan lain: buah, dus, butir, helai/lembar, kaleng, batang, pulsa, ton kilometer (ton-km), jam, menit, persen (%).

*Other units: unit, pack, pieces, sheet, tin, pulse, ton-kilometres(ton-km), hour, minute, percent (%).*

Perbedaan angka di belakang koma disebabkan oleh pembulatan angka.

*The difference in decimal numbers is caused by rounding.*





## DAFTAR SINGKATAN/ LIST OF ABBREVIATIONS

SI	: Stasiun Iklim
SIMPK	: Stasiun Meteorologi Pertanian Khusus
t.t	: Tempat tidur
BCG	: Bacillus Calmette Guerin
DPT	: Difteri, Pertusis, Tetanus
TT	: Tetanus Toxoid
IOT	: Industri Obat Tradisional/ <i>Traditional Medicine Industry</i>
IKOT	: Industri Kecil Obat Tradisional/ <i>Traditional Medicine Small</i>
Alkes	: Alat kesehatan/ <i>Health Kits</i>
PKRT	: Perbekalan Kesehatan Rumah tangga/ <i>Household Health Logistics</i>
Kompl	: Komplemen/ <i>Complement</i>
IRTP	: Industri Pangan Produksi Rumah Tangga/ <i>Foods Home Industry</i>
PBF	: Pedagang Besar Farmasi/ <i>Pharmacy Whole-seller</i>
GFK	: Gudang Farmasi Kab/Kota/Regency/ <i>Municipality Pharmacy Warehouse</i>
RB	: Rumah Bersalin/ <i>Delivery House</i>
Pustu	: Puskesmas pembantu/ <i>Auxiliary Public Health Center</i>
BP	: Balai Pengobatan/ <i>Polyclinic</i>
TPS	: Tempat Pembuangan Sementara / <i>landfill</i>
Jamkesmas	: Jaminan kesehatan masyarakat miskin/ <i>Poor public health insurance</i>
PJKMU	: Program Jaminan Kesehatan Masyarakat Umum
SIUP	: Surat Ijin Usaha Perdagangan/ <i>Trading Permission Letter</i>
TDP	: Tanda Daftar Perusahaan/ <i>Company Registration Identity</i>
API	: Angka Pengenal Importir/ <i>Importer's Identity Number</i>



## Statistik Kunci, 2019–2021 Key Statistics, 2019–2021

Rincian/Description	Satuan/Unit	2019	2020	2021
(1)	(2)	(3)	(4)	(5)
<b>SOSIAL/SOCIAL</b>				
Penduduk <sup>1</sup> /Population <sup>1</sup>	juta/million			
Laju Pertumbuhan Penduduk <sup>1</sup> /Population Growth <sup>1</sup>	%			
Angka Harapan Hidup <sup>1-e</sup> /Life Expectancy Rate <sup>1</sup>	tahun/years			
Angka Melek Huruf Usia 15+/Literacy Rate Aged 15+	%			
Tingkat Partisipasi Angkatan Kerja -TPAK <sup>2,3</sup> Labour Force Participation Rate-LFPR <sup>2,3</sup>	%			
Tingkat Pengangguran Terbuka-TPT <sup>2,3</sup> Unemployment Rate-UR <sup>2,3</sup>	%			
Penduduk Miskin <sup>4</sup> /Poor People <sup>4</sup>	juta/million			
Persentase Penduduk Miskin <sup>4</sup> Percentage of Poor People <sup>4</sup>	%			
Indeks Pembangunan Manusia-IPM <sup>5</sup> Human Development Index <sup>5</sup>	—			
<b>EKONOMI/ECONOMIC</b>				
Produk Domestik Regional Bruto (PDRB) Harga Berlaku <sup>6</sup> Gross Regional Domestic Bruto (GRDP) at Current Price <sup>6</sup>	triliun rupiah trillion rupiahs			
Laju Pertumbuhan Ekonomi <sup>7</sup> /Economic Growth <sup>7</sup>	%			
PDRB Per Kapita Harga Berlaku <sup>6,8</sup> Per Capita of GRDP at Current Price <sup>6,8</sup>	juta rupiah million rupiahs			

Catatan/Notes: <sup>1</sup> Data 2019 hasil ..... Data 2020 hasil Hasil Sensus Penduduk (SP) 2020 (September). Data 2021 hasil ...../The 2019 data was the result of ..... The 2020 data was the result of 2020 Population Census (September). The 2021 data was the result of ....

<sup>2</sup> Kondisi Agustus/Condition at August

<sup>3</sup> Menggunakan penimbang hasil proyeksi penduduk Survei Penduduk Antar Sensus (SUPAS) 2015/Weighted by the population projection results of the Intercensal Population Survey (SUPAS) 2015

<sup>4</sup> Kondisi Maret/Condition at March

<sup>5</sup> Sejak tahun 2010, IPM dihitung dengan metode baru. Komponen IPM metode baru adalah angka harapan hidup saat lahir, harapan lama sekolah, rata-rata lama sekolah, dan pengeluaran per kapita/Since 2010, HDI was calculated using new method. New HDI component are life expectancy at birth, expected years of schooling, means years of schooling, and expenditure per capita

<sup>6</sup> Mulai tahun 2010 mengadopsi System of National Account 2008 (SNA 2008)/Since 2010 is in line with System of National Account 2008 (SNA 2008)

<sup>7</sup> Menggunakan tahun dasar 2010 (2010=100)/Using 2010 base year (2010=100)

<sup>8</sup> Menggunakan proyeksi penduduk berdasarkan hasil SP2010/Using population projection based on SP2010



# **GEOGRAFI DAN IKLIM**

*GEOGRAPHY AND CLIMATE*

# 1

Jumlah Hari Hujan Terbanyak di Tahun 2022  
adalah di Bulan November

Dengan curah hujan sebesar 13 714 mm



**PENJELASAN TEKNIS**

1. Secara astronomis, Kabupaten Purworejo terletak antara 7° 32' - 8°54' Lintang Selatan dan 109°47' - 110° 8' Bujur Timur.
2. Berdasarkan posisi geografisnya, Kabupaten Purworejo memiliki batas-batas, Utara: Kab. Wonosobo dan Kab. Magelang; Selatan: Samudra Indonesia; Barat: Kab. Kebumen; Timur: Daerah Istimewa Yogyakarta.
3. Secara administratif, Kabupaten Purworejo terbagi menjadi 16 kecamatan. Kabupaten Purworejo menempati area seluas 103.481 Ha. Kecamatan Bruno sebagai kecamatan terluas sedangkan Kecamatan Kutoarjo sebagai kecamatan terkecil.

**TECHNICAL NOTES**

1. *Astronomically, Purworejo Regency is located between 7° 32' - 8° 54' South latitude, and between 109° 47' - 110° 8' East longitude.*
2. *In terms of geographic position, Purworejo Regency has boundaries as follows, North: Wonosobo Regency and Magelang Regency; South: Indonesian Ocean; West: Kebumen Regency; East: Special Region of Yogyakarta.*
3. *Administratively, Purworejo Regency is divided into 16 subdistricts. Purworejo Regency occupies an area of 103,481 Ha. The largest is Bruno Subdistrict and the smallest is Kutoarjo Subdistrict*



## 1.1 KEADAAN GEOGRAFI GEOGRAPHY CONDITION

**Tabel**  
**Table** 1.1.1 **Luas Daerah dan Jumlah Pulau Menurut Kecamatan di Kabupaten Purworejo, 2022**  
**Total Area and Number of Islands by Subdistrict in Purworejo Regency, 2022**

Kecamatan Subdistrict	Ibukota Kecamatan Capital of Subdistrict	Luas Total Area (km <sup>2</sup> /sq.km)
(1)	(2)	(3)
1. Grabag	Patutrejo	64,92
2. Ngombol	Ngombol	55,27
3. Purwodadi	Jenar Wetan	53,96
4. Bagelen	Bagelen	63,76
5. Kaligesing	Kaligono	74,73
6. Purworejo	Cangkreplor	52,72
7. Banyuurip	Banyuurip	45,08
8. Bayan	Besole	43,21
9. Kutoarjo	Kutoarjo	37,29
10. Butuh	Dlangu	46,08
11. Pituruh	Pituruh	77,42
12. Kemiri	Kemiri Kidul	92,05
13. Bruno	Brunorejo	108,43
14. Gebang	Bendosari	71,86
15. Loano	Banyuasin Kembaran	53,65
16. Bener	Kaliurip	94,08
<b>Kabupaten Purworejo</b>		<b>1 034,82</b>

Lanjutan Tabel/*Continued Table 1.1.1*

Kecamatan <i>Subdistrict</i>		Persentase terhadap Luas Kabupaten <i>Percentage to Regency Area</i>	Jumlah Pulau <i>Number of Islands</i>
(1)		(4)	(5)
1.	Grabag	6,27	1
2.	Ngombol	5,34	1
3.	Purwodadi	5,21	1
4.	Bagelen	6,16	1
5.	Kaligesing	7,22	1
6.	Purworejo	5,10	1
7.	Banyuurip	4,36	1
8.	Bayan	4,18	1
9.	Kutoarjo	3,63	1
10.	Butuh	4,45	1
11.	Pituruh	7,48	1
12.	Kemiri	8,90	1
13.	Bruno	10,48	1
14.	Gebang	6,94	1
15.	Loano	5,19	1
16.	Bener	9,09	1
<b>Kabupaten Purworejo</b>		<b>100,00</b>	<b>1</b>

Sumber/*Source*: BPS Kabupaten Purworejo/*BPS-Statistics of Purworejo Regency*

**Tabel**  
**Table** 1.1.2

**Tinggi Wilayah dan Jarak ke Ibukota Kabupaten/Kota Menurut Kecamatan di Kabupaten Purworejo, 2022**  
**Altitude and Distance to the Capital of Regency/ Municipality by Subdistrict in Purworejo Regency, 2022**

Kecamatan Subdistrict		Tinggi Wilayah (mdpl) Altitude (m a.s.l)	Jarak ke Ibukota Kabupaten/Kota Distance to the Capital of Regency/ Municipality
(1)		(2)	(3)
1.	Grabag	16	22
2.	Ngombol	20	16
3.	Purwodadi	12	11
4.	Bagelen	24	12
5.	Kaligesing	140	10
6.	Purworejo	77	3
7.	Banyuurip	32	10
8.	Bayan	24	10
9.	Kutoarjo	22	11
10.	Butuh	13	18
11.	Pituruh	18	23
12.	Kemiri	21	18
13.	Bruno	205	31
14.	Gebang	49	9
15.	Loano	213	18
16.	Bener	153	11
<b>Kabupaten Purworejo</b>			

Sumber/Source: BPS Kabupaten Purworejo/BPS-Statistics of Purworejo Regency

## 1.2 KEADAAN IKLIM CLIMATE CONDITION

**Tabel** 1.2.1 **Pengamatan Unsur Iklim Menurut Bulan di Stasiun Kabupaten Purworejo, 2021**  
*Table* 1.2.1 **Observation of Climate Elements By Months at Purworejo Regency Station, 2021**

Bulan Month	Jumlah Curah Hujan Number of Precipitation (mm)	Jumlah Hari Hujan (hari) Number of Rainy Days (day)
(1)	(14)	(15)
Januari/January	15 502	597
Februari/February	12 836	492
Maret/March	6 665	396
April/April	3 658	222
Mei/May	195	19
Juni/June	5 178	242
Juli/July	665	42
Agustus/August	714	113
September/September	2 230	171
Oktober/October	5 111	305
November/November	13 714	624
Desember/December	9 897	549

Catatan/Note: *Calm* adalah kecepatan angin mendekati nol/*Calm is wind velocity close to zero*

Sumber/Source: Badan Meteorologi, Klimatologi, dan Geofisika/Meteorological, Climatological, and Geophysical Agency



# PEMERINTAHAN

## GOVERNMENT



**45** Anggota Dewan perwakilan rakyat Daerah di Kabupaten Purworejo  
*regional house of representative's member in purworejo regency*

yang terdiri dari

**37 LAKI - LAKI** *Man*

**8 PEREMPUAN** *Woman*

**PEGAWAI NEGERI SIPIL  
DI KABUPATEN PURWOREJO, 2022**  
*Civil Servant in Purworejo Regency, 2022*

**2828** LAKI - LAKI *Man*

**3860** PEREMPUAN *Woman*



**REALISASI PENDAPATAN**

Rp 2 185 933 051 JUTA



**REALISASI BELANJA**

Rp 2 347 142 581 JUTA



**PENJELASAN TEKNIS**

1. Anggota Dewan Perwakilan Rakyat Daerah (DPRD) dipilih melalui pemilihan umum (pemilu) dan dilantik dalam masa jabatan lima tahun.
2. Dalam penyelenggaraan pemerintahan daerah, Bupati dan Wakil Bupati dibantu oleh perangkat daerah yang meliputi Sekretariat Daerah, Sekretariat DPRD, dan Dinas Daerah. Secara umum perangkat daerah atau sering disebut dengan Satuan Kerja Perangkat Daerah (SKPD) bertugas membantu penyusunan kebijakan, koordinasi dan pelaksanaan kebijakan yang menjadi urusan daerah.
3. Desa/Kelurahan adalah satuan wilayah yang ditempati oleh sejumlah penduduk sebagai kesatuan masyarakat termasuk di dalamnya kesatuan masyarakat hukum yang mempunyai organisasi pemerintahan terendah dan langsung di bawah camat. Kepala desa dipilih oleh masyarakat setempat sedangkan kepala kelurahan (lurah) adalah pegawai negeri dan tidak dipilih oleh rakyat.

**TECHNICAL NOTES**

1. *Regional House of Representatives (DPRD) members are elected through a general election and appointed for a five-years membership.*
2. *In the regional administration, the Regent and Vice-Regent assisted by the Region which includes the Regional Secretariat, the Parliament Secretariat and the Regional Office. In general, the area is often called the Work Units (SKPD) responsible to assist policy formulation, coordination and implementation of policies that become regional affairs.*
3. *A village/Special village refers to the territory which is under the jurisdiction of the lowest administration unit of the Indonesian government. This includes the community which is headed by a village head who ranks directly below the subdistrict head. The heads of desa are democratically elected by the community whereas heads of kelurahan (lurah) are appointed as public servants.*



## 2.1 WILAYAH ADMINISTRATIF ADMINISTRATIVE AREA

**Tabel** 2.1.1 **Jumlah Desa<sup>1</sup>/Kelurahan Menurut Kecamatan di Kabupaten Purworejo, 2018–2022**  
**Table** 2.1.1 **Number of Villages<sup>1</sup>/Kelurahan by Subdistrict in Purworejo Regency, 2018–2022**

Kecamatan Subdistrict	2018	2019	2020	2021	2022
(1)	(2)	(3)	(4)	(5)	(6)
1. Grabag	32	32	32	32	32
2. Ngombol	57	57	57	57	57
3. Purwodadi	40	40	40	40	40
4. Bagelen	17	17	17	17	17
5. Kaligesing	21	21	21	21	21
6. Purworejo	25	25	25	25	25
7. Banyuurip	27	27	27	27	27
8. Bayan	26	26	26	26	26
9. Kutoarjo	27	27	27	27	27
10. Butuh	41	41	41	41	41
11. Pituruh	49	49	49	49	49
12. Kemiri	40	40	40	40	40
13. Bruno	18	18	18	18	18
14. Gebang	25	25	25	25	25
15. Loano	21	21	21	21	21
16. Bener	28	28	28	28	28
<b>Kabupaten Purworejo</b>	<b>494</b>	<b>494</b>	<b>494</b>	<b>494</b>	<b>494</b>

Catatan/Note: <sup>1</sup>Termasuk Unit Permukiman Transmigrasi (UPT)/Include Transmigration Settlement Unit  
Sumber/Source: BPS Kabupaten Purworejo/BPS-Statistics of Purworejo Regency

## 2.2 DEWAN PERWAKILAN RAKYAT DAERAH REGIONAL HOUSE OF REPRESENTATIVE

**Tabel 2.2.1** Jumlah Anggota Dewan Perwakilan Rakyat Daerah Menurut Partai Politik dan Jenis Kelamin di Kabupaten Purworejo, 2022  
*Number of Regional House of Representatives's Members by Political Parties and Sex in Purworejo Regency 2022*

Partai Politik <i>Political Parties</i>	Laki-laki <i>Male</i>	Perempuan <i>Female</i>	Jumlah <i>Total</i>
(1)	(2)	(3)	(4)
Partai Golongan Karya	6	2	8
Partai Persatuan Pembangunan	2	-	2
Partai Demokrasi Indonesia Perjuangan	9	1	10
Partai Demokrat	5	1	6
Partai Amanat Nasional	1	-	1
Partai Gerindra	3	2	5
Partai Kebangkitan Bangsa	4	1	5
Partai Keadilan Sejahtera	2	-	2
Partai Nasional Demokrat	4	1	5
Partai Hati Nurani Rakyat	1	-	1
<b>Kabupaten Purworejo</b>	<b>37</b>	<b>8</b>	<b>45</b>

Sumber/Source: Sekretaris Dewan Kabupaten Purworejo

## 2.3 SUMBER DAYA MANUSIA HUMAN RESOURCES

**Tabel 2.3.1** Jumlah Pegawai Negeri Sipil Menurut Jabatan dan Jenis Kelamin di Kabupaten Purworejo, Desember 2021 dan Desember 2022  
*Number of Civil Servants by Occupation and Sex in Purworejo Regency, December 2021 and December 2022*

Jabatan <i>Occupation</i>	2021		
	Laki-laki <i>Male</i>	Perempuan <i>Female</i>	Jumlah <i>Total</i>
(1)	(2)	(3)	(4)
Jabatan Pimpinan Tinggi Utama <i>Senior Executives</i>	-	-	-
Jabatan Pimpinan Tinggi Madya <i>Middle Executives</i>	-	-	-
Jabatan Pimpinan Tinggi Pratama <i>Junior Executives</i>	25	3	28
Administrator/ <i>Administrator</i>	83	56	139
Pengawas/ <i>Supervisor</i>	222	123	345
Eselon V/ <i>5<sup>th</sup> Echelon</i>	-	-	-
Jabatan Fungsional Dosen <i>Certain Functional Position for Lecturer</i>	-	-	-
Jabatan Fungsional Guru <i>Certain Functional Position for Teacher</i>	1 158	2 022	3 180
Jabatan Fungsional Medis <i>Certain Functional Position for Medical Field</i>	200	805	1 005
Jabatan Fungsional Teknis <i>Certain Functional Position for Technical Field</i>	212	193	405
Jabatan Fungsional Umum/Pelaksana <i>General Functional Position</i>	1 200	841	2 041
<b>Jumlah/<i>Total</i></b>	<b>3 100</b>	<b>4 043</b>	<b>7 143</b>

Lanjutan Tabel/*Continued Table 2.3.1*

Jabatan <i>Occupation</i>	2022		
	Laki-laki <i>Male</i>	Perempuan <i>Female</i>	Jumlah <i>Total</i>
(1)	(2)	(3)	(4)
Jabatan Pimpinan Tinggi Utama <i>Senior Executives</i>	-	-	-
Jabatan Pimpinan Tinggi Madya <i>Middle Executives</i>	-	-	-
Jabatan Pimpinan Tinggi Pratama <i>Junior Executives</i>	27	5	32
Administrator/ <i>Administrator</i>	90	63	153
Pengawas/ <i>Supervisor</i>	183	111	294
Eselon V/ <i>5<sup>th</sup> Echelon</i>	-	-	-
Jabatan Fungsional Dosen <i>Certain Functional Position for Lecturer</i>	-	-	-
Jabatan Fungsional Guru <i>Certain Functional Position for Teacher</i>	1 019	1 810	2 829
Jabatan Fungsional Medis <i>Certain Functional Position for Medical Field</i>	195	804	999
Jabatan Fungsional Teknis <i>Certain Functional Position for Technical Field</i>	189	180	369
Jabatan Fungsional Umum/Pelaksana <i>General Functional Position</i>	1 125	887	2 012
<b>Jumlah/<i>Total</i></b>	<b>2 828</b>	<b>3 860</b>	<b>6 688</b>

Catatan/*Note*: ...Sumber/*Source*: Badan Kepegawaian Negara (BKN)/*National Civil Service Agency*

**Tabel**  
**Table** 2.3.2

**Jumlah Pegawai Negeri Sipil Menurut Tingkat Pendidikan dan Jenis Kelamin di Kabupaten Purworejo, Desember 2021 dan Desember 2022**  
**Number of Civil Servants by Educational Level and Sex in Purworejo Regency, Desember 2021 and Desember 2022**

Tingkat Pendidikan <i>Educational Level</i>	2021		
	Laki-laki <i>Male</i>	Perempuan <i>Female</i>	Jumlah <i>Total</i>
(1)	(2)	(3)	(4)
Sekolah Dasar (SD) <i>Primary School</i>	36	10	46
Sekolah Menengah Pertama (SMP) <i>Junior High School</i>	110	18	128
Sekolah Menengah Atas (SMA) <i>Senior High School</i>	751	277	1 028
Diploma I/Akta I <i>Diploma I/Akta I</i>	12	7	19
Diploma II/Akta II <i>Diploma II/Akta II</i>	72	53	125
Diploma III/Akta III <i>Diploma III/Akta III</i>	240	761	1 001
Diploma IV/Akta IV <i>Diploma IV/Akta IV</i>	32	77	109
S1/Sarjana <i>Under Graduate/Bachelor</i>	1 454	2 439	3 893
S2/Pasca Sarjana <i>Graduate</i>	392	401	793
S3/Doktor/Ph.D <i>Post Graduate</i>	1	-	1
<b>Jumlah/Total</b>	<b>3 100</b>	<b>4 043</b>	<b>7 143</b>

Lanjutan Tabel/Continued Table 2.3.2

Tingkat Pendidikan <i>Educational Level</i>	2022		
	Laki-laki <i>Male</i>	Perempuan <i>Female</i>	Jumlah <i>Total</i>
(1)	(2)	(3)	(4)
Sekolah Dasar (SD) <i>Primary School</i>	28	8	36
Sekolah Menengah Pertama (SMP) <i>Junior High School</i>	96	16	112
Sekolah Menengah Atas (SMA) <i>Senior High School</i>	677	238	915
Diploma I/Akta I <i>Diploma I/Akta I</i>	8	5	13
Diploma II/Akta II <i>Diploma II/Akta II</i>	60	46	106
Diploma III/Akta III <i>Diploma III/Akta III</i>	247	795	1042
Diploma IV/Akta IV <i>Diploma IV/Akta IV</i>	31	82	113
S1/Sarjana <i>Under Graduate/Bachelor</i>	1 317	2 280	3 597
S2/Pasca Sarjana <i>Graduate</i>	362	390	752
S3/Doktor/Ph.D <i>Post Graduate</i>	2	-	2
<b>Jumlah/Total</b>	<b>2 828</b>	<b>3 860</b>	<b>6 688</b>

Catatan/Note: ...

Sumber/Source: Badan Kepegawaian Negara (BKN)/National Civil Service Agency

**Tabel**  
**Table** 2.3.3

**Jumlah Pegawai Negeri Sipil Menurut Tingkat  
Kepangkatan dan Jenis Kelamin di Kabupaten Purworejo,  
Desember 2021 dan Desember 2022**  
*Number of Civil Servants by Hierarchy and Sex in Purworejo  
Regency, Desember 2021 and Desember 2022*

Pangkat/Golongan/Ruang Hierarchy		2021		Jumlah Total
		Laki-laki Male	Perempuan Female	
(1)	(2)	(3)	(4)	
<b>Golongan I/Range I</b>				
1. I/A	(Juru Muda/Junior Clerk)	-	-	-
2. I/B	(Juru Muda Tingkat I/First Class Junior Clerk)	3	-	3
3. I/C	(Juru/Clerk)	17	6	23
4. I/D	(Juru Tingkat I/First Class Clerk)	33	8	41
<b>Golongan II/Range II</b>				
5. II/A	(Pengatur Muda/Junior Supervisor)	65	16	81
6. II/B	(Pengatur Muda Tingkat I/First Class Junior Supervisor)	125	42	167
7. II/C	(Pengatur/Supervisor)	244	261	505
8. II/D	(Pengatur Tingkat I/First Class Supervisor)	274	162	436
<b>Golongan III/Range III</b>				
9. III/A	(Penata Muda/Junior Superintendent)	407	544	951
10. III/B	(Penata Muda Tingkat I/First Class Junior Superintendent)	469	868	1 337
11. III/C	(Penata/Superintendent)	243	502	745
12. III/D	(Penata Tingkat I/First Class Superintendent)	370	536	906
<b>Golongan IV/Range IV</b>				
13. IV/A	(Pembina/Administrator)	704	973	1 677
14. IV/B	(Pembina Tingkat I/First Class Administrator)	118	107	225
15. IV/C	(Pembina Utama Muda/Junior Administrator)	24	15	39
16. IV/D	(Pembina Utama Madya/Middle Administrator)	1	4	5
17. IV/E	(Pembina Utama/Senior Administrator)	-	2	2
<b>Jumlah/Total</b>		<b>3 100</b>	<b>4 043</b>	<b>7 143</b>

Lanjutan Tabel/*Continued Table 2.3.3*

Pangkat/Golongan/Ruang <i>Hierarchy</i>		2022		
		Laki-laki <i>Male</i>	Perempuan <i>Female</i>	Jumlah <i>Total</i>
(1)		(2)	(3)	(4)
<b>Golongan I/Range I</b>				
1. I/A	(Juru Muda/ <i>Junior Clerk</i> )	-	-	-
2. I/B	(Juru Muda Tingkat I/ <i>First Class Junior Clerk</i> )	-	-	-
3. I/C	(Juru/ <i>Clerk</i> )	12	2	14
4. I/D	(Juru Tingkat I/ <i>First Class Clerk</i> )	25	9	34
<b>Golongan II/Range II</b>				
5. II/A	(Pengatur Muda/ <i>Junior Supervisor</i> )	47	13	60
6. II/B	(Pengatur Muda Tingkat I/ <i>First Class Junior Supervisor</i> )	90	17	107
7. II/C	(Pengatur/ <i>Supervisor</i> )	187	218	405
8. II/D	(Pengatur Tingkat I/ <i>First Class Supervisor</i> )	356	239	595
<b>Golongan III/Range III</b>				
9. III/A	(Penata Muda/ <i>Junior Superintendent</i> )	318	472	790
10. III/B	(Penata Muda Tingkat I/ <i>First Class Junior Superintendent</i> )	497	762	1 259
11. III/C	(Penata/ <i>Superintendent</i> )	221	607	828
12. III/D	(Penata Tingkat I/ <i>First Class Superintendent</i> )	365	590	955
<b>Golongan IV/Range IV</b>				
13. IV/A	(Pembina/ <i>Administrator</i> )	568	792	1 360
14. IV/B	(Pembina Tingkat I/ <i>First Class Administrator</i> )	109	114	223
15. IV/C	(Pembina Utama Muda/ <i>Junior Administrator</i> )	27	23	50
16. IV/D	(Pembina Utama Madya/ <i>Middle Administrator</i> )	6	-	6
17. IV/E	(Pembina Utama/ <i>Senior Administrator</i> )	-	2	2
<b>Jumlah/Total</b>		<b>2 828</b>	<b>3 860</b>	<b>6 688</b>

Catatan/Note: ...

Sumber/Source: Badan Kepegawaian Negara (BKN)/National Civil Service Agency



## 2.4 KEUANGAN PEMERINTAH GOVERNMENT FINANCE

**Tabel 2.4.1** Realisasi Pendapatan Pemerintah Kabupaten Purworejo Menurut Jenis Pendapatan (ribu rupiah), 2019–2022  
**Table 2.4.1** Actual Purworejo Regency Government Revenues by Kind of Revenues (thousand rupiahs), 2019–2022

Jenis Pendapatan/Kind of Revenues	2019	2020
(1)	(2)	(3)
<b>1. Pendapatan Asli Daerah (PAD)/Regional Revenue</b>	<b>280 396 155 600</b>	<b>304 800 202 905</b>
1.1 Pajak Daerah/Regional Tax	77 648 792 775	74 189 987 143
1.2 Retribusi Daerah/Regional Retribution	14 850 251 887	12 221 391 126
1.3 Hasil Perusahaan Milik Daerah dan Pengelolaan Kekayaan Daerah yang Dipisahkan Regional-Owned Company Revenue and Separated Management of Regional Wealth	13 686 362 533	14 953 292 871
1.4 Lain-lain PAD yang Sah/Other Regional Revenue	174 210 748 405	203 435 531 765
<b>2. Dana Perimbangan/Balance Funds</b>	<b>1 292 431 347 427</b>	<b>1 225 319 536 635</b>
2.1 Bagi Hasil Pajak/Bagi Hasil Bukan Pajak/Sumber Daya Alam/Tax Sharing Revenue/ Non-Tax Sharing Revenue/ Natural Resources	19 577 301 012	31 402 133 052
2.2 Dana Alokasi Umum/General Allocation Fund	963 312 191 000	930 205 439 000
2.3 Dana Alokasi Khusus/Special Allocation Fund	309 541 855 415	263 711 964 583
<b>3. Lain-lain Pendapatan yang Sah/Other Revenue</b>	<b>599 609 422 087</b>	<b>636 828 008 108</b>
3.1 Pendapatan Hibah/Grant	81 401 202 073	84 522 993 892
3.2 Dana Darurat/Emergency Fund	-	-
3.3 Dana Bagi Hasil Pajak dari Provinsi dan Pemerintah Daerah Lainnya/Tax Sharing Revenue from Provincial and Other Regional Governments	98 498 930 096	91 978 353 408
3.4 Dana Penyesuaian dan Otonomi Daerah Regional Adjustment and Autonomy Fund	35 465 110 000	62 978 422 000
3.5 Bantuan Keuangan dari Provinsi atau Pemerintah Daerah Lainnya/Financial Assistance from Provincial or Other Regional Governments	17 326 281 918	33 355 013 808
3.6 Lainnya/Others	366 917 898 000	363 993 225 000
<b>Jumlah/Total</b>	<b>2 172 436 925 114</b>	<b>2 166 947 747 648</b>

Lanjutan Tabel/*Continued Table 2.4.1*

Jenis Pendapatan/ <i>Kind of Revenues</i>	2021	2022
(1)	(4)	(5)
<b>1. Pendapatan Asli Daerah (PAD)/<i>Regional Revenue</i></b>	<b>438 264 776 270</b>	<b>330 209 583 486</b>
1.1 Pajak Daerah/ <i>Regional Tax</i>	84 227 368 780	100 654 070 739
1.2 Retribusi Daerah/ <i>Regional Retribution</i>	16 738 324 784	18 591 263 668
1.3 Hasil Perusahaan Milik Daerah dan Pengelolaan Kekayaan Daerah yang Dipisahkan <i>Regional-Owned Company Revenue and Separated Management of Regional Wealth</i>	14 213 920 409	13 723 941 495
1.4 Lain-lain PAD yang Sah/ <i>Other Regional Revenue</i>	323 085 162 297	197 240 307 584
<b>2. Dana Perimbangan/<i>Balance Funds</i></b>	<b>1 269 473 877 712</b>	<b>1 316 418 832 627</b>
2.1 Bagi Hasil Pajak/Bagi Hasil Bukan Pajak/Sumber Daya Alam/ <i>Tax Sharing Revenue/ Non-Tax Sharing Revenue/ Natural Resources</i>	36 804 536 889	32 739 696 982
2.2 Dana Alokasi Umum/ <i>General Allocation Fund</i>	913 937 548 000	909 104 885 900
2.3 Dana Alokasi Khusus/ <i>Special Allocation Fund</i>	318 731 792 823	374 574 249 745
<b>3. Lain-lain Pendapatan yang Sah/<i>Other Revenue</i></b>	<b>582 504 313 796</b>	<b>539 304 635 592</b>
3.1 Pendapatan Hibah/ <i>Grant</i>	79 582 624 992	7 198 021 917
3.2 Dana Darurat/ <i>Emergency Fund</i>		
3.3 Dana Bagi Hasil Pajak dari Provinsi dan Pemerintah Daerah Lainnya/ <i>Tax Sharing Revenue from Provincial and Other Regional Governments</i>	108 924 659 904	118 603 095 000
3.4 Dana Penyesuaian dan Otonomi Daerah <i>Regional Adjustment and Autonomy Fund</i>	20 734 044 000	41 600 943 000
3.5 Bantuan Keuangan dari Provinsi atau Pemerintah Daerah Lainnya/ <i>Financial Assistance from Provincial or Other Regional Governments</i>	9 269 759 900	25 521 105 300
3.6 Lainnya/ <i>Others</i>	363 993 225 000	346 381 470 375
<b>Jumlah/<i>Total</i></b>	<b>2 290 242 967 778</b>	<b>2 185 933 051 705</b>

Sumber/*Source*: Badan Kepegawaian Negara (BKN)/*National Civil Service Agency*

**Tabel**  
**Table 2.4.2****Realisasi Belanja Pemerintah Kabupaten Purworejo  
Menurut Jenis Belanja (ribu rupiah), 2019–2022  
Actual Purworejo Regency Government Expenditures by  
Kind of Expenditures (thousand rupiahs), 2019–2022**

Jenis Pendapatan Kind of Revenues	2019	2020
(1)	(2)	(3)
<b>1. Belanja Tidak Langsung/Indirect Expenditures</b>	<b>1 369 391 713 809</b>	<b>1 422 103 666 071</b>
1.1 Belanja Pegawai/Personnel Expenditures	819 962 960 299	785 403 848 312
1.2 Belanja Bunga/Interest Expenditures	-	406 391 671
1.3 Belanja Subsidi/Subsidies Expenditures	-	-
1.4 Belanja Hibah/Grant Expenditures	33 508 537 680	89 567 618 695
1.5 Belanja Bantuan Sosial/Social Aid Expenditures	11 185 050 000	17 045 992 092
1.6 Belanja Bagi Hasil/Sharing Fund Expenditure	8 136 060 932	9 250 002 600
1.7 Belanja Bantuan Keuangan Financial Aids Expenditures	496 599 104 898	518 785 870 613
1.8 Belanja Tidak Terduga/Unpredicted Expenditures	-	1 643 942 088
<b>2. Belanja Langsung/Direct Expenditures</b>	<b>816 897 512 451</b>	<b>704 570 512 236</b>
2.1 Belanja Pegawai/Personnel Expenditures	71 747 613 110	55 039 797 799
2.2 Belanja Barang dan Jasa Goods and Services Expenditures	417 736 197 927	395 515 705 285
2.3 Belanja Modal/Capital Expenditure	327 413 701 414	254 015 009 152
<b>Jumlah/Total</b>	<b>2 186 289 226 260</b>	<b>2 126 674 178 307</b>

Lanjutan Tabel/*Continued Table 2.4.2*

Jenis Pendapatan <i>Kind of Revenues</i>	2021	2022
(1)	(4)	(5)
<b>1. Belanja Tidak Langsung/<i>Indirect Expenditures</i></b>	<b>570 793 652 156</b>	<b>599 366 417 047</b>
1.1 Belanja Pegawai/ <i>Personnel Expenditures</i>	-	-
1.2 Belanja Bunga/ <i>Interest Expenditures</i>	63 211 321	243 496 496
1.3 Belanja Subsidi/ <i>Subsidies Expenditures</i>	-	-
1.4 Belanja Hibah/ <i>Grant Expenditures</i>	45 001 958 084	70 610 971 972
1.5 Belanja Bantuan Sosial/ <i>Social Aid Expenditures</i>	4 261 699 408	8 985 605 750
1.6 Belanja Bagi Hasil/ <i>Sharing Fund Expenditure</i>	-	19 591 324 400
1.7 Belanja Bantuan Keuangan <i>Financial Aids Expenditures</i>	521 205 284 255	499 935 018 429
1.8 Belanja Tidak Terduga/ <i>Unpredicted Expenditures</i>	261 499 088	-
<b>2. Belanja Langsung/<i>Direct Expenditures</i></b>	<b>1 564 684 561 424</b>	<b>1 747 776 164 801</b>
2.1 Belanja Pegawai/ <i>Personnel Expenditures</i>	845 981 477 961	822 707 385 815
2.2 Belanja Barang dan Jasa <i>Goods and Services Expenditures</i>	452 240 461 355	505 456 952 290
2.3 Belanja Modal/ <i>Capital Expenditure</i>	266 462 622 108	419 611 826 696
<b>Jumlah/<i>Total</i></b>	<b>2 135 478 213 580</b>	<b>2 347 142 581 848</b>


Sumber/*Source*: Badan Kepegawaian Negara (BKN)/*National Civil Service Agency*



## PENDUDUK DAN KETENAGAKERJAAN


### POPULATION AND EMPLOYMENT

**50,1%** Populasi Kab Purworejo adalah laki-laki yang berjumlah 389 302 jiwa



Populasi Perempuan di Kab Purworejo adalah yang berjumlah 388 955 jiwa **49,9%**

jumlah Lansia di Kabupaten Purworejo sebesar 131 425 jiwa **16,9%**



Jumlah Balita di Kabupaten Purworejo sebesar 51 320 jiwa **6,6%**



**PENJELASAN TEKNIS****TECHNICAL NOTES**

1. Salah satu sumber data kependudukan adalah sensus penduduk yang dilaksanakan setiap sepuluh tahun sekali. Sensus penduduk telah dilaksanakan sebanyak tujuh kali sejak Indonesia merdeka, yaitu tahun 1961, 1971, 1980, 1990, 2000, 2010, dan 2020. Keenam sensus penduduk sebelumnya dilaksanakan dengan menggunakan metode tradisional, yaitu mencatat setiap penduduk dari rumah ke rumah. Pertama kalinya dalam sejarah sensus penduduk di Indonesia, Sensus Penduduk 2020 (SP2020) menggunakan metode kombinasi yaitu dengan memanfaatkan data Administrasi Kependudukan (Admindex) dari Direktorat Jenderal Kependudukan dan Pencatatan Sipil (Ditjen Dukcapil) Kementerian Dalam Negeri (Kemendagri) sebagai data dasar pelaksanaan SP2020. Hal ini dirancang dan dilaksanakan sebagai upaya untuk mewujudkan "SATU DATA KEPENDUDUKAN INDONESIA". SP2020 mencakup seluruh penduduk yang tinggal di wilayah teritorial Indonesia, mencakup Warga Negara Indonesia (WNI) dan Warga Negara Asing (WNA) yang telah menetap atau berencana menetap di wilayah Indonesia selama minimal satu

1. *One of the sources of demographic data is population census, which is conducted every ten years. Population Census has been conducted seven times since Indonesia's Independence: 1961, 1971, 1980, 1990, 2000, 2010, and 2020. The previous six population censuses were carried out using the traditional method, canvassing each person door-to-door. For the first time in the history of the population census in Indonesia, the 2020 Population Census (PC2020) used a combined method, that is utilizing Population Administration data managed by the Directorate General of Population and Civil Registration of the Ministry of Home Affairs as the basic data for the population census. This is designed and implemented as an effort to realize "ONE INDONESIAN POPULATION DATA". PC2020 covered all residents who live in Indonesia's territory, including Indonesian citizens (WNI) and foreign citizens (WNA) who have stayed or plan to stay in Indonesian territory for at least one year. The Indonesian citizens who are covered also include those who are abroad, namely members of the Diplomatic Corps of the Republic of Indonesia and their families abroad and members of the TNI/POLRI and their families who are carrying out Peacekeeping Missions*



tahun. WNI yang dicakup juga termasuk mereka yang berada di luar negeri, yaitu Anggota Korps Diplomatik Republik Indonesia beserta keluarganya di luar negeri dan Anggota TNI/POLRI beserta keluarganya yang sedang melakukan misi perdamaian di luar negeri. Untuk tahun yang tidak dilaksanakan sensus penduduk, data kependudukan diperoleh dari hasil proyeksi penduduk. Proyeksi penduduk merupakan suatu perhitungan ilmiah yang didasarkan pada asumsi dari komponen-komponen perubahan penduduk, yaitu kelahiran, kematian, dan migrasi (migrasi internasional dan migrasi risen antar provinsi). Proyeksi penduduk interim 2020-2023 dihitung menggunakan data dasar penduduk hasil perapihan umur dari data Administrasi Kependudukan dan SP2020 dengan menggunakan asumsi Angka Kelahiran Total sejak tahun 2020 konstan 2,1 (sesuai Proyeksi Survei Penduduk antar Sensus (SUPAS) 2015-2045), Angka Kematian Bayi (AKB) meneruskan hasil Proyeksi SUPAS 2015-2045, dan pola migrasi 2020 sama dengan pola migrasi hasil SUPAS 2015. Dalam publikasi ini, data yang disajikan merupakan hasil SP2020 (September), dan hasil proyeksi penduduk interim 2020-2023 (pertengahan tahun/ Juni).

*abroad. For the periods besides the census year, population projection is applied to estimate population for those years. The population projection is an estimation based on the demographic components, such as birth, death, and migration (international migration and recent migration). The interim population projection for 2020-2023 is calculated from the single age smoothed combined from Population Administration Data and the 2020 Population Census. It uses the assumption that the Total Fertility Rate (TFR) since 2020 is constant at 2.1 (according to the population projection of 2015-2045 Intercensal Population Survey (SUPAS)), Infant Mortality Rate (IMR) continues the results of the 2015-2045 SUPAS Projection, and the 2020 migration pattern is the same as the pattern of migration in SUPAS2015 results. The data presented in this publication are the PC2020 results (September) and the result of interim population projection 2020-2023 (midyear/ June).*

2. **Penduduk Indonesia** adalah semua orang yang berdomisili di wilayah teritorial Indonesia, mencakup Warga Negara Indonesia (WNI) dan Warga Negara Asing (WNA) yang telah menetap selama satu tahun atau lebih atau berencana menetap di wilayah Indonesia selama minimal satu tahun. Pada sensus sebelumnya referensi waktu dalam konsep kependudukan adalah enam bulan. Perubahan ini didasari oleh UU No. 24 Tahun 2013 tentang Perubahan atas UU No. 23 Tahun 2006 tentang Administrasi Kependudukan pada Pasal 15.
  3. **Laju pertumbuhan penduduk per tahun** adalah angka yang menunjukkan rata-rata tingkat penambahan penduduk per tahun dalam jangka waktu tertentu. Angka ini dinyatakan sebagai persentase dari penduduk dasar. Metode penghitungan laju pertumbuhan penduduk yang digunakan oleh BPS adalah metode geometrik.
  4. **Kepadatan penduduk** adalah ukuran persebaran penduduk yang menunjukkan jumlah penduduk untuk setiap kilometer persegi luas wilayah.
  5. **Rasio jenis kelamin** adalah perbandingan antara jumlah penduduk laki-laki dan jumlah penduduk perempuan pada suatu daerah dan waktu tertentu, yang biasanya dinyatakan dalam
2. ***The population of Indonesia** are all people who live in Indonesia's territory, including Indonesian citizens and foreign citizens who have lived for one year or more or plan to stay in Indonesia territory for at least one year. In the previous census the time reference in the population concept was six months. This change is based on Law no.24 of 2013 concerning Amendments to Law no. 23 of 2006 concerning Population Administration in Article 15.*
  3. ***Annual population growth rate** is a number that shows the average rate of population growth per year in a certain period. This rate is a percentage of the basic population. The method used by Statistics Indonesia is the geometric method.*
  4. ***Population density** is a measure of the distribution of the population which shows the total population for each square kilometer of area.*
  5. ***Sex ratio** is the ratio between total male population and female population in a certain area and at a certain time, which is usually stated in the number of male residents per 100 females.*

banyaknya penduduk laki-laki per 100 perempuan.

6. **Penduduk usia kerja** adalah penduduk yang berumur 15 tahun ke atas.
7. **Angkatan kerja** adalah penduduk usia kerja (15 tahun ke atas) yang bekerja, punya pekerjaan namun sementara tidak bekerja, dan pengangguran.
8. **Bekerja** adalah kegiatan ekonomi yang dilakukan oleh seseorang dengan maksud memperoleh atau membantu memperoleh pendapatan atau keuntungan dan lamanya bekerja paling sedikit 1 jam secara terus menerus dalam seminggu yang lalu (termasuk pekerja keluarga tanpa upah yang membantu dalam suatu usaha/ kegiatan ekonomi).
7. **Working age population** is persons of 15 years and over.
8. **Labor force or economically active** are persons of 15 years and over, who in the previous week were working, temporarily absent from work but having jobs, and unemployment.
9. **Working** is economic activity conducted by a person and intended to earn income by doing work or helping to do work at least one hour continuously during the reference week (including unpaid family worker/s for any economic activity).

**3.1 PENDUDUK  
POPULATION**

**Tabel 3.1.1 Penduduk, Laju Pertumbuhan Penduduk, Distribusi Persentase Penduduk, Kepadatan Penduduk, Rasio Jenis Kelamin Penduduk Menurut Kecamatan di Kabupaten Purworejo, 2022**  
*Population, Population Growth Rate, Percentage Distribution of Population, Population Density, and Population Sex Ratio by Subdistrict in Purworejo Regency, 2022*

Kecamatan Subdistrict		Penduduk (ribu) Population (thousand)	Laju Pertumbuhan Penduduk per Tahun 2020–2022 (%) Annual Population Growth Rate 2020– 2022 (%)
(1)	(2)	(3)	
1. Grabag	49 727	1,00	
2. Ngombol	35 277	0,84	
3. Purwodadi	41 652	0,82	
4. Bagelen	30 541	0,15	
5. Kaligesing	31 955	0,44	
6. Purworejo	85 541	-0,20	
7. Banyuurip	43 464	0,35	
8. Bayan	51 923	0,77	
9. Kutoarjo	62 249	0,20	
10. Butuh	42 248	0,37	
11. Pituruh	51 823	0,75	
12. Kemiri	59 247	1,04	
13. Bruno	53 395	1,53	
14. Gebang	43 697	0,43	
15. Loano	38 391	0,55	
16. Bener	57 127	1,12	
<b>Kabupaten Purworejo</b>	<b>778 257</b>	<b>0,62</b>	

Lanjutan Tabel/*Continued Table 3.1.1*

Kecamatan <i>Subdistrict</i>		Persentase Penduduk <i>Percentage of Total Population</i>	Kepadatan Penduduk per km <sup>2</sup> <i>Population Density per sq.km</i>
(1)		(4)	(5)
1.	Grabag	6,39	765
2.	Ngombol	4,53	638
3.	Purwodadi	5,35	771
4.	Bagelen	3,92	478
5.	Kaligesing	4,11	427
6.	Purworejo	10,99	1 622
7.	Banyuurip	5,58	964
8.	Bayan	6,67	1 202
9.	Kutoarjo	8,00	1 669
10.	Butuh	5,43	916
11.	Pituruh	6,66	669
12.	Kemiri	7,61	643
13.	Bruno	6,86	492
14.	Gebang	5,61	608
15.	Loano	4,93	715
16.	Bener	7,34	607
<b>Kabupaten Purworejo</b>		<b>100,00</b>	<b>752</b>

Lanjutan Tabel/*Continued Table* 3.1.1

<b>Kecamatan Subdistrict</b>		<b>Rasio Jenis Kelamin Penduduk Population Sex Ratio</b>
<b>(1)</b>		<b>(6)</b>
1.	Grabag	100
2.	Ngombol	98
3.	Purwodadi	96
4.	Bagelen	98
5.	Kaligesing	101
6.	Purworejo	97
7.	Banyuurip	96
8.	Bayan	98
9.	Kutoarjo	98
10.	Butuh	97
11.	Pituruh	101
12.	Kemiri	101
13.	Bruno	106
14.	Gebang	102
15.	Loano	101
16.	Bener	102
<b>Kabupaten Purworejo</b>		<b>100</b>

Catatan/Note: 1 Hasil Sensus Penduduk (SP) 2020 (September)/The Result of 2020 Population Census (September)

2 Hasil Proyeksi Penduduk Interim 2020–2023 (Pertengahan tahun/Juni)/The result of Interim Population Projection 2020–2023 (mid year/June)

3 Laju pertumbuhan penduduk dihitung berdasarkan penduduk tahun 2010 (Mei) dibandingkan dengan penduduk tahun 2020 (September)/ The growth rate refers to the change of the population in 2010 (May) to the population in 2020 (September)

4 Laju pertumbuhan penduduk dihitung berdasarkan penduduk tahun 2020 (September) dibandingkan dengan penduduk tahun 2021 (Juni)/ The growth rate refers to the change of the population in 2020 (September) to the population in 2021 (June)

5 Luas provinsi berdasarkan Peraturan Menteri Dalam Negeri Nomor 72 Tahun 2019 tanggal 25 Oktober 2019/Province area Based on Minister of Home Affairs Regulation Number 72/2019, October 25th, 2019

Sumber/Source: BPS dan Kementerian Dalam Negeri/BPS-Statistics Indonesia and Ministry of Home Affairs

**Tabel**  
**Table** 3.1.2**Jumlah Penduduk Menurut Kelompok Umur dan Jenis Kelamin di Kabupaten Purworejo, 2022**  
**Population by Age Groups and Sex in Purworejo Regency, 2022**

Kelompok Umur Age Groups	Jenis Kelamin/Sex		
	Laki-Laki Male	Perempuan Female	Jumlah Total
(1)	(2)	(3)	(4)
0–4	26 321	24 999	51 320
5–9	26 152	25 420	51 572
10–14	28 219	26 769	54 988
15–19	29 678	27 497	57 175
20–24	30 067	27 810	57 877
25–29	29 233	26 834	56 067
30–34	27 875	27 149	55 024
35–39	25 856	25 275	51 131
40–44	25 709	25 696	51 405
45–49	25 831	26 779	52 610
50–54	27 083	28 344	55 427
55–59	25 647	26 589	52 236
60–64	22 008	22 996	45 004
65–69	16 221	18 191	34 412
70–74	10 137	11 925	22 062
75+	13 265	16 682	29 947
<b>Nama Provinsi</b>	<b>389 302</b>	<b>388 955</b>	<b>778 257</b>

Catatan/Note: Hasil Proyeksi Penduduk Interim 2020–2023 (Pertengahan tahun/Juni)/ The result of Interim Population Projection 2020–2023 (mid year/June)

Sumber/Source: BPS/ BPS-Statistics Indonesia

**3.2 KETENAGAKERJAAN  
EMPLOYMENT**

**Tabel 3.2.1** Jumlah Penduduk Berumur 15 Tahun Keatas Menurut Jenis Kegiatan Selama Seminggu yang Lalu dan Jenis Kelamin di Kabupaten Purworejo, 2022  
*Population Aged 15 Years and Over by Type of Activity During The Previous Week and Sex in Purworejo Regency, 2022*

Kegiatan Utama <i>Main Activity</i>	Jenis Kelamin/Sex		
	Laki-Laki <i>Male</i>	Perempuan <i>Female</i>	Laki-Laki+ Perempuan <i>Male+Female</i>
(1)	(2)	(3)	(4)
<b>I. Angkatan Kerja/<i>Economically Active</i></b>	<b>233 905</b>	<b>178 224</b>	<b>412 129</b>
1. Bekerja/ <i>Working</i>	223 105	170 670	393 775
2. Pengangguran Terbuka/ <i>Unemployment</i>	10 800	7 554	18 354
<b>II. Bukan Angkatan Kerja/<i>Not Economically Active</i></b>	<b>44 682</b>	<b>112 572</b>	<b>157 254</b>
1. Sekolah/ <i>Attending School</i>	19 281	21 118	40 399
2. Mengurus Rumah Tangga/ <i>Housekeeping</i>	14 077	81 061	95 138
3. Lainnya/ <i>Others</i>	11 324	10 393	21 717
<b>Jumlah/<i>Total</i></b>	<b>278 587</b>	<b>290 796</b>	<b>569 383</b>
<b>Tingkat Kesempatan Kerja (TKK)</b>	<b>95,38</b>	<b>95,76</b>	<b>95,55</b>
<b>Tingkat Partisipasi Angkatan Kerja (TPAK)</b>	<b>83,96</b>	<b>61,29</b>	<b>72,38</b>
<b>Tingkat Pengangguran Terbuka (TPT)</b>	<b>4,62</b>	<b>4,24</b>	<b>4,45</b>

Sumber/Source: BPS, Survei Angkatan Kerja Nasional (Sakernas) Agustus/BPS-Statistics Indonesia, August National Labor Force Survey



**Tabel**  
**Table** 3.2.2

**Penduduk Berumur 15 Tahun ke Atas Menurut Pendidikan Tertinggi yang Ditamatkan dan Jenis Kegiatan Selama Seminggu yang Lalu di Kabupaten Purworejo, 2022**  
*Population 15 Years of Age and Over by Educational Attainment and Type of Activity During the Previous Week in Purworejo Regency, 2022*

Pendidikan Tertinggi yang Ditamatkan <sup>1</sup> <i>Educational Attainment<sup>1</sup></i>	Angkatan Kerja/Economically Active			Persentase Bekerja terhadap Angkatan Kerja <i>Percentage of Working to Economically Active</i>
	Bekerja <i>Working</i>	Pengangguran <sup>2</sup> <i>Unemployment<sup>2</sup></i>	Jumlah Angkatan Kerja <i>Total of Economically Active</i>	
(1)	(2)	(3)	(4)	(5)
0	166 795	4 313	171 108	97,48
1	82 289	5 889	88 178	93,32
2	114 421	6 708	121 129	94,46
3	30 270	1 444	31 714	95,45
<b>Jumlah/Total</b>	<b>393 775</b>	<b>18 354</b>	<b>412 129</b>	<b>95,55</b>

Lanjutan Tabel/*Continued Table 3.2.2*

Pendidikan Tertinggi yang Ditamatkan <sup>1</sup> <i>Educational Attainment<sup>1</sup></i>	Bukan Angkatan Kerja <i>Not Economically Active</i>	Jumlah Total	Persentase Angkatan Kerja terhadap Penduduk Usia Kerja <i>Percentage of Economically Active to Working Age Population</i>
(1)	(6)	(7)	(8)
0	53 620	224 728	76,14
1	57 074	145 252	60,71
2	41 876	163 005	74,31
3	4 684	36 398	87,13
<b>Jumlah/Total</b>	<b>157 254</b>	<b>569 383</b>	<b>72,38</b>

Catatan/Note: <sup>1</sup> 0. ≤ Sekolah Dasar (SD)/≤ *Primary School*  
 1. Sekolah Menengah Pertama/*Junior High School*  
 2. Sekolah Menengah Atas/*Senior High School*  
 3. Perguruan Tinggi/*Collage*  
<sup>2</sup> 1. Mencari pekerjaan/*Looking for work*  
 2. Mempersiapkan usaha/*Establishing a new business/firm*  
 3. Merasa tidak mungkin mendapat pekerjaan/*Feeling hopeless in looking for work (discouraged job seekers)*  
 4. Sudah punya pekerjaan tetapi belum mulai bekerja/*Having job already but not starting to work yet*  
 Sumber/Source: BPS, Survei Angkatan Kerja Nasional (Sakernas) Agustus/BPS-Statistics Indonesia, August National Labor Force Survey

**Tabel**  
**Table** 3.2.3**Penduduk Berumur 15 Tahun Ke Atas yang Bekerja Selama Seminggu yang Lalu Menurut Status Pekerjaan Utama dan Jenis Kelamin di Kabupaten Purworejo, 2022**  
**Population 15 Years of Age and Over who Worked During The Previous Week by Main Employment Status and Sex in Purworejo Regency, 2022**

<b>Status Pekerjaan Utama</b> <b>Main Employment Status</b>	<b>Laki-Laki</b> <b>Male</b>	<b>Perempuan</b> <b>Female</b>	<b>Jumlah</b> <b>Total</b>
(1)	(2)	(3)	(4)
Berusaha sendiri <i>Own account worker</i>	44 369	44 253	88 622
Berusaha dibantu buruh tidak tetap/buruh tidak dibayar <i>Employer assisted by temporary worker/unpaid worker</i>	66 708	32 748	99 456
Berusaha dibantu buruh tetap/buruh dibayar <i>Employer assisted by permanent worker/paid worker</i>	9 481	3 333	12 814
Buruh/Karyawan/Pegawai/ <i>Employee</i>	53 555	37 897	91 452
Pekerja bebas <i>Casual worker</i>	31 848	4 741	36 589
Pekerja keluarga/tak dibayar <i>Family worker/unpaid worker</i>	17 144	47 698	64 842
<b>Jumlah/Total</b>	<b>223 105</b>	<b>170 670</b>	<b>393 775</b>

Sumber/Source: BPS, Survei Angkatan Kerja Nasional (Sakernas) Agustus/BPS-Statistics Indonesia, August National Labor Force Survey

**Tabel**  
**Table** 3.2.4

**Jumlah Pencari Kerja, Lowongan Kerja dan Penempatan Tenaga Kerja Menurut Jenis Kelamin, 2021 and 2022**  
**Number of Job Applicants, Job vacancies and Man Power Placements by Sex, 2021 and 2022**

Status Pekerjaan Utama <i>Main Employment Status</i>	2021		Jumlah <i>Total</i>
	Laki-Laki <i>Male</i>	Perempuan <i>Female</i>	
(1)	(2)	(3)	(4)
Pencari Kerja/ <i>Job Applicants</i>	3 598	2 791	6 389
Lowongan Kerja/ <i>Job Vacancies</i>	1 443	1 894	3 337
Penempatan Tenaga Kerja/ <i>Man Power Placement</i>	1 315	1 782	3 097

Lanjutan Tabel/*Continued Table 3.2.4*

Status Pekerjaan Utama <i>Main Employment Status</i>	2022		
	Laki-Laki <i>Male</i>	Perempuan <i>Female</i>	Jumlah <i>Total</i>
(1)	(2)	(3)	(4)
Pencari Kerja/ <i>Job Applicants</i>	2 641	2 461	5 102
Lowongan Kerja/ <i>Job Vacancies</i>	1 360	1 481	2 841
Penempatan Tenaga Kerja/ <i>Man Power Placement</i>	1 119	1 407	2 526

Sumber/*Source*: Dinas Perindustrian dan Tenaga Kerja Kabupaten Purworejo

**SOSIAL DAN KESEJAHTERAAN RAKYAT**

***SOCIAL AND WELFARE***

**4**

**93,71%**

Persentase Penduduk 15 Tahun Keatas  
*Literate People Age Over 15 Percentage*

**87,30%**

Persentase Penduduk 45 Tahun Keatas  
*Literate People Age Over 45 Percentage*





**PENJELASAN TEKNIS****TECHNICAL NOTES**

1. Jalur Pendidikan di Indonesia terdiri atas 1) pendidikan formal, 2) pendidikan nonformal, dan 3) pendidikan informal yang ketiganya dapat saling melengkapi dan memperkaya (Undang-Undang No. 20 Tahun 2014 tentang Sistem Pendidikan Nasional).
  2. Rumah Sakit adalah tempat pemeriksaan dan perawatan kesehatan, biasanya berada di bawah pengawasan dokter/tenaga medis, yang melayani penderita yang sakit untuk berobat rawat jalan atau rawat inap.
  3. Poliklinik adalah sarana kesehatan yang dipakai untuk pelayanan berobat jalan, biasanya berada di bawah pengawasan dokter/tenaga medis.
  4. Puskesmas (Pusat Kesehatan Masyarakat) adalah unit pelaksana teknis dinas kesehatan kabupaten/kota yang mempunyai fungsi utama sebagai penyelenggara pelayanan kesehatan tingkat pertama. Wilayah kerja puskesmas maksimal adalah satu kecamatan dan untuk dapat menjangkau wilayah kerjanya, puskesmas mempunyai jaringan pelayanan yang meliputi unit Puskesmas Pembantu (Pustu), unit Puskesmas Keliling (Puskel), dan unit bidan desa/komunitas (Peraturan Menteri Kesehatan RI
1. *The Education System in Indonesia consists of 1) a formal education, 2) non-formal education, and 3) informal education that all three can be complementary and enriching (The Act No. 20 Year 2014 about The National Education System).*
  2. *Hospital is a place for health check, usually controlled/supervised by doctors/medical personnel to serve the ill patients to get outpatient or inpatient treatment services.*
  3. *Polyclinic is a health facility in which to get outpatient services, usually under the control of doctor/medical personnel.*
  4. *Public Health Center is technical implementation unit of regency health department that have the primary function as a first-level health care providers. The working area standard of public health center is one district and to reach their working areas, public health centers have a service network covering subsidiary of public health center, mobile public health center units, and midwife units (Regulation of the Minister of Health of Indonesia Number 75 Year 2015 about Public Health Center).*



- No. 75 Tahun 2015 Tentang Pusat Kesehatan Masyarakat).
5. Peristiwa tindak pidana yang dilaporkan ialah setiap peristiwa yang diterima kepolisian dari laporan masyarakat, atau peristiwa dimana pelakunya tertangkap tangan oleh kepolisian. Jumlah tindak pidana menggambarkan jumlah kasus tindak pidana yang terjadi pada kurun waktu tertentu.
  6. Untuk mengukur kemiskinan, BPS menggunakan konsep kemampuan memenuhi kebutuhan dasar (basic needs approach). Dengan pendekatan ini, kemiskinan dipandang sebagai ketidakmampuan dari sisi ekonomi untuk memenuhi kebutuhan dasar makanan dan bukan makanan yang diukur dari sisi pengeluaran. Metode yang digunakan adalah menghitung Garis Kemiskinan (GK), yang terdiri dari dua komponen yaitu Garis Kemiskinan Makanan (GKM) dan Garis Kemiskinan Non-Makanan (GKNM). Penghitungan Garis Kemiskinan dilakukan secara terpisah untuk daerah perkotaan dan perdesaan.
  7. Penduduk miskin adalah penduduk yang memiliki rata-rata pengeluaran per kapita per bulan di bawah Garis Kemiskinan.
  8. Garis Kemiskinan Makanan (GKM) merupakan nilai pengeluaran kebutuhan minimum makanan yang disetarakan dengan 2.100
5. *Reported crime incidence includes all criminal cases reported and received by police office, and all crimes caught by police. Crime total refers to the number of criminal cases occurring during a given period.*
  6. *To measure poverty, BPS-Statistics Indonesia has used the concept of basic needs approach. Therefore, poverty is viewed as economic inability to fulfill food and non-food basic needs which are measured by consumption/expenditure. The method used is calculating poverty line, which consists of two components that are Food Poverty Line (FPL) and Non-Food Poverty Line (NFPL). The poverty line was calculated separately for urban and rural areas.*
  7. *A person whose expenditure per capita per month is below the poverty line is considered to be poor.*
  8. *The Food Poverty Line refers to the daily minimum requirement of 2,100 kcal per capita per day. The Non-Food Poverty Line refers*

kkalori per kapita per hari. Garis Kemiskinan Non-Makanan (GKNM) adalah kebutuhan minimum untuk perumahan, sandang, pendidikan, kesehatan, dan kebutuhan dasar lainnya.

*to the minimum requirement for household necessities for clothing, education, health, and other basic individual needs.*

<https://purworejokab.bps.go.id>

#### 4.1 PENDIDIKAN EDUCATION

**Tabel 4.1.1** Jumlah Sekolah, Guru, dan Murid Taman Kanak-Kanak (TK) di Bawah Kementerian Pendidikan dan Kebudayaan Menurut Kecamatan di Kabupaten Purworejo, 2021/2022 dan 2022/2023  
*Number of Schools, Teachers, and Pupils in Kindergarten Under The Ministry of Education and Culture by Subdistrict in Purworejo Regency, 2021/2022 and 2022/2023*

Kecamatan Subdistrict	Sekolah/Schools					
	Negeri/Public		Swasta/Private		Jumlah/Total	
	2021/2022	2022/2023	2021/2022	2022/2023	2021/2022	2022/2023
(1)	(2)	(3)	(4)	(5)	(6)	(7)
1. Grabag	-	-	20	20	20	20
2. Ngombol	-	-	29	29	29	29
3. Purwodadi	-	-	26	26	26	26
4. Bagelen	1	1	19	19	20	20
5. Kaligesing	-	-	22	21	22	21
6. Purworejo	1	1	43	42	44	43
7. Banyuurip	-	-	27	27	27	27
8. Bayan	1	1	31	30	32	31
9. Kutoarjo	-	-	37	35	37	35
10. Butuh	-	-	26	26	26	26
11. Pituruh	-	-	21	21	21	21
12. Kemiri	-	-	24	24	24	24
13. Bruno	-	-	18	18	18	18
14. Gebang	-	-	19	19	19	19
15. Loano	-	-	20	19	20	19
16. Bener	-	-	27	26	27	26
<b>Kabupaten Purworejo</b>	<b>3</b>	<b>3</b>	<b>409</b>	<b>402</b>	<b>412</b>	<b>405</b>

Lanjutan Tabel/*Continued Table 4.1.1*

Kecamatan Subdistrict	Guru <sup>1</sup> /Teachers <sup>1</sup>					
	Negeri/Public		Swasta/Private		Jumlah/Total	
	2021/2022	2022/2023	2021/2022	2022/2023	2021/2022	2022/2023
(1)	(8)	(9)	(10)	(11)	(12)	(13)
1. Grabag	-	-	50	52	50	52
2. Ngombol	-	-	63	63	63	63
3. Purwodadi	-	-	57	57	57	57
4. Bagelen	5	6	40	39	45	45
5. Kaligesing	-	-	50	45	50	45
6. Purworejo	6	6	157	150	163	156
7. Banyuurip	-	-	67	66	67	66
8. Bayan	8	8	81	79	89	87
9. Kutoarjo	-	-	92	94	92	94
10. Butuh	-	-	55	54	55	54
11. Pituruh	-	-	50	50	50	50
12. Kemiri	-	-	56	57	56	57
13. Bruno	-	-	41	41	41	41
14. Gebang	-	-	44	42	44	42
15. Loano	-	-	47	45	47	45
16. Bener	-	-	72	73	72	73
<b>Kabupaten Purworejo</b>	<b>19</b>	<b>20</b>	<b>1 022</b>	<b>1 007</b>	<b>1 041</b>	<b>1 027</b>

Lanjutan Tabel/*Continued Table 4.1.1*

Kecamatan Subdistrict	Murid/Pupils					
	Negeri/Public		Swasta/Private		Jumlah/Total	
	2021/2022	2022/2023	2021/2022	2022/2023	2021/2022	2022/2023
(1)	(14)	(15)	(16)	(17)	(18)	(19)
1. Grabag	-	-	551	491	551	491
2. Ngombol	-	-	738	625	738	625
3. Purwodadi	-	-	678	585	678	585
4. Bagelen	45	41	393	382	438	423
5. Kaligesing	-	-	287	274	287	274
6. Purworejo	82	82	1 701	1 661	1 783	1 743
7. Banyuurip	-	-	589	559	589	559
8. Bayan	78	78	830	812	908	890
9. Kutoarjo	-	-	1 265	1 115	1 265	1 115
10. Butuh	-	-	598	515	598	515
11. Pituruh	-	-	529	475	529	475
12. Kemiri	-	-	755	753	755	753
13. Bruno	-	-	484	515	484	515
14. Gebang	-	-	587	580	587	580
15. Loano	-	-	539	510	539	510
16. Bener	-	-	820	772	820	772
<b>Kabupaten Purworejo</b>	<b>205</b>	<b>201</b>	<b>11 344</b>	<b>10 624</b>	<b>11 549</b>	<b>10 825</b>

Catatan/Note: <sup>1</sup> Jumlah guru termasuk kepala sekolah dan guru/*The total of teachers including headmaster and teacher*  
 Sumber/Source: Kementerian Pendidikan dan Kebudayaan, Data Semester Ganjil/*Ministry of Educations and Culture, Odd semester report data*

**Tabel**  
**Table** 4.1.2**Jumlah Sekolah, Guru, dan Murid Raudatul Athfal (RA)  
di Bawah Kementerian Agama Menurut Kecamatan di  
Kabupaten Purworejo, 2021/2022 dan 2022/2023**  
**Number of Schools, Teachers, and Pupils in Raudatul Athfal  
(RA) Under The Ministry of Religious Affairs by Subdistrict in  
Purworejo Regency, 2021/2022 and 2022/2023**

Kecamatan Subdistrict	Sekolah/Schools		Guru/Teachers		Murid/Pupils	
	2021/2022	2022/2023	2021/2022	2022/2023	2021/2022	2022/2023
(1)	(2)	(3)	(4)	(5)	(6)	(7)
1. Grabag	2	2	6	6	59	70
2. Ngombol	-	-	-	-	-	-
3. Purwodadi	2	2	8	8	122	102
4. Bagelen	1	1	2	2	25	21
5. Kaligesing	1	1	6	7	59	42
6. Purworejo	6	6	28	28	345	358
7. Banyuurip	1	1	2	2	20	20
8. Bayan	1	1	6	6	65	65
9. Kutoarjo	4	4	7	13	178	189
10. Butuh	4	4	18	18	227	241
11. Pituruh	3	3	12	12	188	214
12. Kemiri	2	2	9	11	127	101
13. Bruno	7	7	20	19	228	243
14. Gebang	2	2	9	10	90	101
15. Loano	2	2	3	4	47	42
16. Bener	7	7	18	19	210	211
<b>Kabupaten Purworejo</b>	<b>45</b>	<b>45</b>	<b>154</b>	<b>165</b>	<b>1 990</b>	<b>2 020</b>

Catatan/Note: Seluruh Raudatul Athfal (RA) berstatus swasta/All Raudatul Athfal (RA) are private

Sumber/Source: Kementerian Agama, Data Semester Ganjil/Ministry of Religious Affairs, Odd semester report data

**Tabel**  
**Table** 4.1.3

**Jumlah Sekolah, Guru, dan Murid Sekolah Dasar (SD)  
di Bawah Kementerian Pendidikan dan Kebudayaan  
Menurut Kecamatan di Kabupaten Purworejo, 2021/2022  
dan 2022/2023**

**Number of Schools, Teachers, and Pupils in Primary Schools  
Under The Ministry of Education and Culture by Subdistrict  
in Purworejo Regency, 2021/2022 and 2022/2023**

Kecamatan Subdistrict	Sekolah/Schools					
	Negeri/Public		Swasta/Private		Jumlah/Total	
	2021/2022	2022/2023	2021/2022	2022/2023	2021/2022	2022/2023
(1)	(2)	(3)	(4)	(5)	(6)	(7)
1. Grabag	37	37	-	-	37	37
2. Ngombol	24	24	-	-	24	24
3. Purwodadi	27	27	1	1	28	28
4. Bagelen	23	23	-	-	23	23
5. Kaligesing	27	27	-	-	27	27
6. Purworejo	39	39	8	9	47	48
7. Banyuurip	29	29	1	1	30	30
8. Bayan	28	28	3	3	31	31
9. Kutoarjo	38	38	5	5	43	43
10. Butuh	32	32	-	-	32	32
11. Pituruh	40	40	-	-	40	40
12. Kemiri	43	43	3	3	46	46
13. Bruno	28	28	1	1	29	29
14. Gebang	30	30	1	1	31	31
15. Loano	24	24	-	-	24	24
16. Bener	30	30	-	-	30	30
<b>Kabupaten Purworejo</b>	<b>499</b>	<b>499</b>	<b>23</b>	<b>24</b>	<b>522</b>	<b>523</b>

Lanjutan Tabel/*Continued Table* 4.1.3

Kecamatan Subdistrict	Guru <sup>1</sup> /Teachers <sup>1</sup>					
	Negeri/Public		Swasta/Private		Jumlah/Total	
	2021/2022	2022/2023	2021/2022	2022/2023	2021/2022	2022/2023
(1)	(8)	(9)	(10)	(11)	(12)	(13)
1. Grabag	281	293	-	-	281	293
2. Ngombol	196	197	-	-	196	197
3. Purwodadi	223	234	12	13	235	247
4. Bagelen	171	190	-	-	171	190
5. Kaligesing	221	217	-	-	221	217
6. Purworejo	363	369	103	83	466	452
7. Banyuurip	217	242	23	22	240	264
8. Bayan	231	244	22	26	253	270
9. Kutoarjo	284	299	80	71	364	370
10. Butuh	234	263	-	-	234	263
11. Pituruh	322	342	-	-	322	342
12. Kemiri	341	371	17	19	358	390
13. Bruno	246	252	4	3	250	255
14. Gebang	250	245	7	4	257	249
15. Loano	195	221	-	-	195	221
16. Bener	254	252	-	-	254	252
<b>Kabupaten Purworejo</b>	<b>4 029</b>	<b>4 231</b>	<b>268</b>	<b>241</b>	<b>4 297</b>	<b>4 472</b>



Lanjutan Tabel/Continued Table 4.1.3

Kecamatan Subdistrict	Murid/Pupils					
	Negeri/Public		Swasta/Private		Jumlah/Total	
	2021/2022	2022/2023	2021/2022	2022/2023	2021/2022	2022/2023
(1)	(14)	(15)	(16)	(17)	(18)	(19)
1. Grabag	3 766	3 611	-	-	3 766	3 611
2. Ngombol	2 911	2 634	-	-	2 911	2 634
3. Purwodadi	2 624	2 593	281	297	2 905	2 890
4. Bagelen	1 919	1 983	-	-	1 919	1 983
5. Kaligesing	2 211	2 286	-	-	2 211	2 286
6. Purworejo	5 849	5 724	1 713	1 772	7 562	7 496
7. Banyuurip	2 873	2 883	469	467	3 342	3 350
8. Bayan	3 690	3 621	512	555	4 202	4 176
9. Kutoarjo	4 483	4 252	1 477	1 414	5 960	5 666
10. Butuh	2 789	2 801	-	-	2 789	2 801
11. Pituruh	3 716	3 803	-	-	3 716	3 803
12. Kemiri	4 512	4 510	428	500	4 940	5 010
13. Bruno	4 164	3 993	84	82	4 248	4 075
14. Gebang	3 465	3 457	87	87	3 552	3 544
15. Loano	2 961	3 007	-	-	2 961	3 007
16. Bener	3 998	3 850	-	-	3 998	3 850
<b>Kabupaten Purworejo</b>	<b>55 931</b>	<b>55 008</b>	<b>5 051</b>	<b>5 174</b>	<b>60 982</b>	<b>60 182</b>

Catatan/Note: <sup>1</sup> Jumlah guru termasuk kepala sekolah dan guru/The total of teachers including headmaster and teacher  
 Sumber/Source: Kementerian Pendidikan dan Kebudayaan, Sistem Data Pokok Pendidikan, data semester ganjil/Ministry of Educations and Culture, Basic Education Data System, odd semester report data

**Tabel**  
**Table 4.1.4****Jumlah Sekolah, Guru, dan Murid Madrasah Ibtidaiyah (MI) di Bawah Kementerian Agama Menurut Kecamatan di Kabupaten Purworejo, 2021/2022 dan 2022/2023**  
**Number of Schools, Teachers, and Pupils in Madrasah Ibtidaiyah (MI) Under The Ministry of Religious Affairs by Subdistrict in Purworejo Regency, 2021/2022 and 2022/2023**

Kecamatan Subdistrict	Sekolah/Schools					
	Negeri/Public		Swasta/Private		Jumlah/Total	
	2021/2022	2022/2023	2021/2022	2022/2023	2021/2022	2022/2023
(1)	(2)	(3)	(4)	(5)	(6)	(7)
1. Grabag	-	-	1	1	1	1
2. Ngombol	-	-	-	-	-	-
3. Purwodadi	-	-	2	2	2	2
4. Bagelen	-	-	2	2	2	2
5. Kaligesing	-	-	1	1	1	1
6. Purworejo	-	-	4	4	4	4
7. Banyuurip	-	-	-	-	-	-
8. Bayan	1	1	1	1	2	2
9. Kutoarjo	-	-	3	3	3	3
10. Butuh	-	-	4	4	4	4
11. Pituruh	-	-	3	3	3	3
12. Kemiri	-	-	2	2	2	2
13. Bruno	-	-	8	9	8	9
14. Gebang	-	-	2	3	2	3
15. Loano	-	-	2	2	2	2
16. Bener	2	2	10	10	12	12
<b>Kabupaten Purworejo</b>	<b>3</b>	<b>3</b>	<b>45</b>	<b>47</b>	<b>48</b>	<b>50</b>

Lanjutan Tabel/*Continued Table 4.1.4*

Kecamatan Subdistrict	Guru/Teachers					
	Negeri/Public		Swasta/Private		Jumlah/Total	
	2021/2022	2022/2023	2021/2022	2022/2023	2021/2022	2022/2023
(1)	(8)	(9)	(10)	(11)	(12)	(13)
1. Grabag	-	-	14	12	14	12
2. Ngombol	-	-	-	-	-	-
3. Purwodadi	-	-	21	27	21	27
4. Bagelen	-	-	15	18	15	18
5. Kaligesing	-	-	6	8	6	8
6. Purworejo	-	-	42	59	42	59
7. Banyuurip	-	-	-	-	-	-
8. Bayan	16	19	10	9	26	28
9. Kutoarjo	-	-	19	21	19	21
10. Butuh	-	-	44	59	44	59
11. Pituruh	-	-	31	55	31	55
12. Kemiri	-	-	22	23	22	23
13. Bruno	-	-	71	86	71	86
14. Gebang	-	-	19	27	19	27
15. Loano	-	-	16	17	16	17
16. Bener	29	29	72	71	101	100
<b>Kabupaten Purworejo</b>	<b>45</b>	<b>48</b>	<b>402</b>	<b>492</b>	<b>447</b>	<b>540</b>

Lanjutan Tabel/*Continued Table 4.1.4*

Kecamatan Subdistrict	Murid/Pupils					
	Negeri/Public		Swasta/Private		Jumlah/Total	
	2021/2022	2022/2023	2021/2022	2022/2023	2021/2022	2022/2023
(1)	(14)	(15)	(16)	(17)	(18)	(19)
1. Grabag	-	-	166	175	166	175
2. Ngombol	-	-	-	-	-	-
3. Purwodadi	-	-	346	376	346	376
4. Bagelen	-	-	234	242	234	242
5. Kaligesing	-	-	54	56	54	56
6. Purworejo	-	-	755	839	755	839
7. Banyuurip	-	-	-	-	-	-
8. Bayan	290	306	121	140	411	446
9. Kutoarjo	-	-	170	172	170	172
10. Butuh	-	-	862	909	862	909
11. Pituruh	-	-	681	761	681	761
12. Kemiri	-	-	318	349	318	349
13. Bruno	-	-	1 005	1 053	1 005	1 053
14. Gebang	-	-	260	309	260	309
15. Loano	-	-	191	176	191	176
16. Bener	354	379	646	650	1 000	1 029
<b>Kabupaten Purworejo</b>	<b>644</b>	<b>685</b>	<b>5 809</b>	<b>6 207</b>	<b>6 453</b>	<b>6 892</b>

Catatan/Note: <sup>1</sup> Jumlah guru termasuk kepala sekolah dan guru/*The total of teachers including headmaster and teacher*

Sumber/Source: Kementerian Agama, EMIS, Data Semester Ganjil/*Ministry of Religious Affairs, EMIS, Odd semester report data*

**Tabel**  
**Table 4.1.5**

**Jumlah Sekolah, Guru, dan Murid Sekolah Menengah Pertama (SMP) di Bawah Kementerian Pendidikan dan Kebudayaan Menurut Kecamatan di Kabupaten Purworejo, 2021/2022 dan 2022/2023**  
**Number of Schools, Teachers, and Pupils in Lower Secondary Schools Under The Ministry of Education and Culture by Subdistrict in Purworejo Regency, 2021/2022 and 2022/2023**

Kecamatan Subdistrict	Sekolah/Schools					
	Negeri/Public		Swasta/Private		Jumlah/Total	
	2021/2022	2022/2023	2021/2022	2022/2023	2021/2022	2022/2023
(1)	(2)	(3)	(4)	(5)	(6)	(7)
1. Grabag	4	4	1	-	5	4
2. Ngombol	2	2	1	1	3	3
3. Purwodadi	2	2	3	3	5	5
4. Bagelen	2	2	4	3	6	5
5. Kaligesing	2	2	3	3	5	5
6. Purworejo	5	5	4	4	9	9
7. Banyuurip	4	4	2	2	6	6
8. Bayan	2	2	4	3	6	5
9. Kutoarjo	5	5	5	5	10	10
10. Butuh	2	2	2	2	4	4
11. Pituruh	2	2	3	3	5	5
12. Kemiri	3	3	5	5	8	8
13. Bruno	2	2	2	2	4	4
14. Gebang	2	2	3	4	5	6
15. Loano	2	2	2	2	4	4
16. Bener	2	2	3	3	5	5
<b>Kabupaten Purworejo</b>	<b>43</b>	<b>43</b>	<b>47</b>	<b>45</b>	<b>90</b>	<b>88</b>

Lanjutan Tabel/*Continued Table 4.1.5*

Kecamatan Subdistrict	Guru <sup>1</sup> /Teachers <sup>1</sup>					
	Negeri/Public		Swasta/Private		Jumlah/Total	
	2021/2022	2022/2023	2021/2022	2022/2023	2021/2022	2022/2023
(1)	(8)	(9)	(10)	(11)	(12)	(13)
1. Grabag	132	125	3	-	135	125
2. Ngombol	66	57	10	8	76	65
3. Purwodadi	70	60	33	29	103	89
4. Bagelen	78	67	30	19	108	86
5. Kaligesing	50	43	25	23	75	66
6. Purworejo	181	173	65	49	246	222
7. Banyuurip	138	134	14	10	152	144
8. Bayan	50	45	39	33	89	78
9. Kutoarjo	163	159	53	35	216	194
10. Butuh	66	61	16	10	82	71
11. Pituruh	58	49	28	23	86	72
12. Kemiri	84	89	50	39	134	128
13. Bruno	40	42	38	25	78	67
14. Gebang	43	41	21	25	64	66
15. Loano	60	56	32	23	92	79
16. Bener	48	44	21	13	69	57
<b>Kabupaten Purworejo</b>	<b>1 327</b>	<b>1 245</b>	<b>478</b>	<b>364</b>	<b>1 805</b>	<b>1 609</b>

Lanjutan Tabel/Continued Table 4.1.5

Kecamatan Subdistrict	Murid/Pupils					
	Negeri/Public		Swasta/Private		Jumlah/Total	
	2021/2022	2022/2023	2021/2022	2022/2023	2021/2022	2022/2023
(1)	(14)	(15)	(16)	(17)	(18)	(19)
1. Grabag	2 266	2 309	57	-	2 323	2 309
2. Ngombol	412	1 126	38	16	450	1 142
3. Purwodadi	1 135	1 138	90	229	1 225	1 367
4. Bagelen	1 241	1 232	200	136	1 441	1 368
5. Kaligesing	134	594	133	87	267	681
6. Purworejo	3 119	3 103	591	539	3 710	3 642
7. Banyuurip	2 277	2 216	74	57	2 351	2 273
8. Bayan	831	907	300	330	1 131	1 237
9. Kutoarjo	2 961	2 941	404	311	3 365	3 252
10. Butuh	1 206	1 190	15	17	1 221	1 207
11. Pituruh	1 045	1 048	278	247	1 323	1 295
12. Kemiri	1 589	1 633	636	1 076	2 225	2 709
13. Bruno	641	625	502	355	1 143	980
14. Gebang	797	802	99	182	896	984
15. Loano	958	986	13	608	971	1 594
16. Bener	786	760	123	70	909	830
<b>Kabupaten Purworejo</b>	<b>21 398</b>	<b>22 610</b>	<b>3 553</b>	<b>4 260</b>	<b>24 951</b>	<b>26 870</b>

Catatan/Note: <sup>1</sup> Jumlah guru termasuk kepala sekolah dan guru/The total of teachers including headmaster and teacher

Sumber/Source: Kementerian Pendidikan dan Kebudayaan, Sistem Data Pokok Pendidikan, data semester ganjil/Ministry of Educations and Culture, Basic Education Data System, odd semester report data

**Tabel**  
**Table** 4.1.6**Jumlah Sekolah, Guru, dan Murid Madrasah Tsanawiyah (MTs) di Bawah Kementerian Agama Menurut Kecamatan di Kabupaten Purworejo, 2021/2022 dan 2022/2023**  
**Number of Schools, Teachers, and Pupils in Madrasah Tsanawiyah (MTs) Under The Ministry of Religious Affairs by Subdistrict in Purworejo Regency, 2021/2022 and 2022/2023**

Kecamatan Subdistrict	Sekolah/Schools					
	Negeri/Public		Swasta/Private		Jumlah/Total	
	2021/2022	2022/2023	2021/2022	2022/2023	2021/2022	2022/2023
(1)	(2)	(3)	(4)	(5)	(6)	(7)
1. Grabag	-	-	2	2	2	2
2. Ngombol	-	-	-	-	-	-
3. Purwodadi	-	-	-	1	-	1
4. Bagelen	-	-	-	-	-	-
5. Kaligesing	-	-	1	1	1	1
6. Purworejo	1	1	1	1	2	2
7. Banyuurip	-	-	-	-	-	-
8. Bayan	-	-	1	1	1	1
9. Kutoarjo	-	-	1	1	1	1
10. Butuh	-	-	1	1	1	1
11. Pituruh	-	-	1	1	1	1
12. Kemiri	-	-	1	1	1	1
13. Bruno	-	-	2	2	2	2
14. Gebang	-	-	3	3	3	3
15. Loano	1	1	-	-	1	1
16. Bener	1	1	1	1	2	2
<b>Kabupaten Purworejo</b>	<b>3</b>	<b>3</b>	<b>15</b>	<b>16</b>	<b>18</b>	<b>19</b>



Lanjutan Tabel/Continued Table 4.1.6

Kecamatan Subdistrict	Guru/Teachers					
	Negeri/Public		Swasta/Private		Jumlah/Total	
	2021/2022	2022/2023	2021/2022	2022/2023	2021/2022	2022/2023
(1)	(8)	(9)	(10)	(11)	(12)	(13)
1. Grabag	-	-	23	29	23	29
2. Ngombol	-	-	-	-	-	-
3. Purwodadi	-	-	-	17	-	17
4. Bagelen	-	-	-	-	-	-
5. Kaligesing	-	-	17	16	17	16
6. Purworejo	59	58	17	17	76	75
7. Banyuurip	-	-	-	-	-	-
8. Bayan	-	-	17	16	17	16
9. Kutoarjo	-	-	17	19	17	19
10. Butuh	-	-	10	13	10	13
11. Pituruh	-	-	28	27	28	27
12. Kemiri	-	-	26	31	26	31
13. Bruno	-	-	47	44	47	44
14. Gebang	-	-	147	174	147	174
15. Loano	51	52	-	-	51	52
16. Bener	62	68	13	14	75	82
<b>Kabupaten Purworejo</b>	<b>172</b>	<b>178</b>	<b>362</b>	<b>417</b>	<b>534</b>	<b>595</b>

Lanjutan Tabel/*Continued Table 4.1.6*

Kecamatan Subdistrict	Murid/Pupils					
	Negeri/Public		Swasta/Private		Jumlah/Total	
	2021/2022	2022/2023	2021/2022	2022/2023	2021/2022	2022/2023
(1)	(14)	(15)	(16)	(17)	(18)	(19)
1. Grabag	-	-	101	106	101	106
2. Ngombol	-	-	-	-	-	-
3. Purwodadi	-	-	-	34	-	34
4. Bagelen	-	-	-	-	-	-
5. Kaligesing	-	-	117	112	117	112
6. Purworejo	883	874	118	103	1 001	977
7. Banyuurip	-	-	-	-	-	-
8. Bayan	-	-	156	173	156	173
9. Kutoarjo	-	-	191	191	191	191
10. Butuh	-	-	86	88	86	88
11. Pituruh	-	-	283	221	283	221
12. Kemiri	-	-	607	713	607	713
13. Bruno	-	-	660	667	660	667
14. Gebang	-	-	2 958	3 104	2 958	3 104
15. Loano	732	755	-	-	732	755
16. Bener	845	838	109	109	954	947
<b>Kabupaten Purworejo</b>	<b>2 460</b>	<b>2 467</b>	<b>5 386</b>	<b>5 621</b>	<b>7 846</b>	<b>8 088</b>

Catatan/Note: <sup>1</sup> Jumlah guru termasuk kepala sekolah dan guru/*The total of teachers including headmaster and teacher*  
 Sumber/Source: Kementerian Agama, EMIS, Data Semester Ganjil/*Ministry of Religious Affairs, EMIS, Odd semester report data*

**Tabel**  
**Table** 4.1.7

**Jumlah Sekolah, Guru, dan Murid Sekolah Menengah Atas (SMA) di Bawah Kementerian Pendidikan dan Kebudayaan Menurut Kecamatan di Kabupaten Purworejo, 2021/2022 dan 2022/2023**

**Number of Schools, Teachers, and Pupils in Upper Secondary Schools Under The Ministry of Education and Culture by Subdistrict in Purworejo Regency, 2021/2022 and 2022/2023**

Kecamatan Subdistrict	Sekolah/Schools					
	Negeri/Public		Swasta/Private		Jumlah/Total	
	2021/2022	2022/2023	2021/2022	2022/2023	2021/2022	2022/2023
(1)	(2)	(3)	(4)	(5)	(6)	(7)
1. Grabag	1	1	-	-	1	1
2. Ngombol	-	-	-	-	-	-
3. Purwodadi	2	2	-	-	2	2
4. Bagelen	-	-	-	-	-	-
5. Kaligesing	-	-	1	1	1	1
6. Purworejo	2	2	3	3	5	5
7. Banyuurip	1	1	-	-	1	1
8. Bayan	-	-	1	1	1	1
9. Kutoarjo	1	1	3	3	4	4
10. Butuh	1	1	-	-	1	1
11. Pituruh	1	1	1	1	2	2
12. Kemiri	1	1	-	-	1	1
13. Bruno	-	-	1	1	1	1
14. Gebang	-	-	1	1	1	1
15. Loano	1	1	1	1	2	2
16. Bener	-	-	-	-	-	-
<b>Kabupaten Purworejo</b>	<b>11</b>	<b>11</b>	<b>12</b>	<b>12</b>	<b>23</b>	<b>23</b>

Lanjutan Tabel/*Continued Table 4.1.7*

Kecamatan Subdistrict	Guru <sup>1</sup> /Teachers <sup>1</sup>					
	Negeri/Public		Swasta/Private		Jumlah/Total	
	2021/2022	2022/2023	2021/2022	2022/2023	2021/2022	2022/2023
(1)	(8)	(9)	(10)	(11)	(12)	(13)
1. Grabag	46	45	-	-	46	45
2. Ngombol	-	-	-	-	-	-
3. Purwodadi	68	64	-	-	68	64
4. Bagelen	-	-	-	-	-	-
5. Kaligesing	-	-	10	11	10	11
6. Purworejo	117	117	50	43	167	160
7. Banyuurip	38	42	-	-	38	42
8. Bayan	-	-	14	15	14	15
9. Kutoarjo	42	44	43	43	85	87
10. Butuh	29	29	-	-	29	29
11. Pituruh	40	41	8	10	48	51
12. Kemiri	39	40	-	-	39	40
13. Bruno	-	-	15	16	15	16
14. Gebang	-	-	5	6	5	6
15. Loano	47	37	8	7	53	44
16. Bener	-	-	-	-	-	-
<b>Kabupaten Purworejo</b>	<b>466</b>	<b>459</b>	<b>153</b>	<b>151</b>	<b>617</b>	<b>610</b>

Lanjutan Tabel/Continued Table 4.1.7

Kecamatan Subdistrict	Murid/Pupils					
	Negeri/Public		Swasta/Private		Jumlah/Total	
	2021/2022	2022/2023	2021/2022	2022/2023	2021/2022	2022/2023
(1)	(14)	(15)	(16)	(17)	(18)	(19)
1. Grabag	723	707	-	-	723	707
2. Ngombol		-	-	-	-	-
3. Purwodadi	1 040	1 070	-	-	1 040	1 070
4. Bagelen		-	-	-	-	-
5. Kaligesing		-	23	7	21	7
6. Purworejo	2 201	2 246	227	176	2 509	2 422
7. Banyuurip	728	749	-	-	728	749
8. Bayan		-	111	69	130	69
9. Kutoarjo	851	858	231	197	1 082	1 055
10. Butuh	502	527	-	-	502	527
11. Pituruh	624	694	23	28	647	722
12. Kemiri	707	743	-	-	707	743
13. Bruno		-	254	245	254	245
14. Gebang		-	27	29	37	29
15. Loano	708	741	43	39	751	780
16. Bener		-	-	-	-	-
<b>Kabupaten Purworejo</b>	<b>8 084</b>	<b>8 335</b>	<b>939</b>	<b>790</b>	<b>9 131</b>	<b>9 125</b>

Catatan/Note: <sup>1</sup> Jumlah guru termasuk kepala sekolah dan guru/The total of teachers including headmaster and teacher  
 Sumber/Source: Kementerian Pendidikan dan Kebudayaan, Sistem Data Pokok Pendidikan, data semester ganjil/Ministry of Education and Culture, Basic Education Data System, odd semester report data

**Tabel**  
**Table** 4.1.8

**Jumlah Sekolah, Guru, dan Murid Sekolah Menengah Kejuruan (SMK) di Bawah Kementerian Pendidikan dan Kebudayaan Menurut Kecamatan di Kabupaten Purworejo, 2021/2022 dan 2022/2023**  
***Number of Schools, Teachers, and Pupils in Vocational High Schools Under The Ministry of Education and Culture by Subdistrict in Purworejo Regency, 2021/2022 and 2022/2023***

Kecamatan Subdistrict	Sekolah/Schools					
	Negeri/Public		Swasta/Private		Jumlah/Total	
	2021/2022	2022/2023	2021/2022	2022/2023	2021/2022	2022/2023
(1)	(2)	(3)	(4)	(5)	(6)	(7)
1. Grabag	-	-	-	-	-	-
2. Ngombol	1	1	-	-	1	1
3. Purwodadi	-	-	2	2	2	2
4. Bagelen	1	1	1	1	2	2
5. Kaligesing	-	-	-	-	-	-
6. Purworejo	1	1	11	10	12	11
7. Banyuurip	2	2	4	3	6	5
8. Bayan	-	-	1	1	1	1
9. Kutoarjo	1	1	8	8	9	9
10. Butuh	1	1	1	1	2	2
11. Pituruh	-	-	1	1	1	1
12. Kemiri	-	-	2	2	2	2
13. Bruno	-	-	-	-	-	-
14. Gebang	-	-	2	2	2	2
15. Loano	-	-	-	-	-	-
16. Bener	-	-	1	1	1	1
<b>Kabupaten Purworejo</b>	<b>7</b>	<b>7</b>	<b>34</b>	<b>32</b>	<b>41</b>	<b>39</b>

Lanjutan Tabel/Continued Table 4.1.8

Kecamatan Subdistrict	Guru <sup>1</sup> /Teachers <sup>1</sup>					
	Negeri/Public		Swasta/Private		Jumlah/Total	
	2021/2022	2022/2023	2021/2022	2022/2023	2021/2022	2022/2023
(1)	(8)	(9)	(10)	(11)	(12)	(13)
1. Grabag	-	-	-	-	-	-
2. Ngombol	48	49	-	-	48	49
3. Purwodadi	-	-	30	32	30	32
4. Bagelen	41	42	14	14	55	56
5. Kaligesing	-	-	-	-	-	-
6. Purworejo	63	63	300	295	363	358
7. Banyuurip	139	131	77	67	216	198
8. Bayan	-	-	9	7	9	7
9. Kutoarjo	74	80	231	221	305	301
10. Butuh	48	44	5	2	53	46
11. Pituruh	-	-	23	23	23	23
12. Kemiri	-	-	70	63	70	63
13. Bruno	-	-	-	-	-	-
14. Gebang	-	-	13	13	13	13
15. Loano	-	-	-	-	-	-
16. Bener	-	-	28	28	28	28
<b>Kabupaten Purworejo</b>	<b>413</b>	<b>409</b>	<b>800</b>	<b>765</b>	<b>1 213</b>	<b>1 174</b>

Lanjutan Tabel/*Continued Table 4.1.8*

Kecamatan Subdistrict	Murid/Pupils					
	Negeri/Public		Swasta/Private		Jumlah/Total	
	2021/2022	2022/2023	2021/2022	2022/2023	2021/2022	2022/2023
(1)	(14)	(15)	(16)	(17)	(18)	(19)
1. Grabag	-	-	-	-	-	-
2. Ngombol	800	793	-	-	800	793
3. Purwodadi	-	-	505	397	505	397
4. Bagelen	641	642	80	68	721	710
5. Kaligesing	-	-	-	-	-	-
6. Purworejo	1 030	1 031	4 099	3 744	5 129	4 775
7. Banyuurip	1 981	2 062	1 245	1 156	3 226	3 218
8. Bayan	-	-	55	60	55	60
9. Kutoarjo	1 390	1 389	3 451	3 164	4 841	4 553
10. Butuh	709	706	3	14	712	720
11. Pituruh	-	-	283	338	283	338
12. Kemiri	-	-	1 447	1 423	1 447	1 423
13. Bruno	-	-	-	-	-	-
14. Gebang	-	-	219	228	219	228
15. Loano	-	-	-	-	-	-
16. Bener	-	-	743	675	743	675
<b>Kabupaten Purworejo</b>	<b>6 551</b>	<b>6 623</b>	<b>12 130</b>	<b>11 267</b>	<b>18 681</b>	<b>17 890</b>

Catatan/Note: <sup>1</sup> Guru yang mengajar di 2 sekolah atau lebih dihitung di masing-masing sekolah. Jumlah guru termasuk kepala sekolah dan guru/*The teacher who taught in two schools or more counted in every school. The total of teachers including headmaster and teacher*

Sumber/Source: Kementerian Pendidikan dan Kebudayaan, Sistem Data Pokok Pendidikan, data semester ganjil/*Ministry of Educations and Culture, Basic Education Data System, odd semester report data*



**Tabel**  
**Table 4.1.9**

**Jumlah Sekolah, Guru, dan Murid Madrasah Aliyah (MA) di Bawah Kementerian Agama Menurut Kecamatan di Kabupaten Purworejo, 2021/2022 dan 2022/2023**  
**Number of Schools, Teachers, and Pupils in Madrasah Aliyah (MA) Under the Ministry of Religious Affairs by Subdistrict in Purworejo Regency, 2021/2022 and 2022/2023**

Kecamatan Subdistrict	Sekolah/Schools					
	Negeri/Public		Swasta/Private		Jumlah/Total	
	2021/2022	2022/2023	2021/2022	2022/2023	2021/2022	2022/2023
(1)	(2)	(3)	(4)	(5)	(6)	(7)
1. Grabag	-	-	-	-	-	-
2. Ngombol	-	-	-	-	-	-
3. Purwodadi	-	-	-	-	-	-
4. Bagelen	-	-	-	-	-	-
5. Kaligesing	-	-	-	-	-	-
6. Purworejo	1	1	-	-	1	1
7. Banyuurip	-	-	1	1	1	1
8. Bayan	-	-	2	2	2	2
9. Kutoarjo	-	-	-	-	-	-
10. Butuh	-	-	-	-	-	-
11. Pituruh	-	-	1	1	1	1
12. Kemiri	-	-	-	-	-	-
13. Bruno	-	-	1	1	1	1
14. Gebang	-	-	2	2	2	2
15. Loano	-	-	1	1	1	1
16. Bener	-	-	1	1	1	1
<b>Kabupaten Purworejo</b>	<b>1</b>	<b>1</b>	<b>9</b>	<b>9</b>	<b>10</b>	<b>10</b>

Lanjutan Tabel/*Continued Table* 4.1.9

Kecamatan Subdistrict	Guru/Teachers					
	Negeri/Public		Swasta/Private		Jumlah/Total	
	2021/2022	2022/2023	2021/2022	2022/2023	2021/2022	2022/2023
(1)	(8)	(9)	(10)	(11)	(12)	(13)
1. Grabag	-	-	-	-	-	-
2. Ngombol	-	-	-	-	-	-
3. Purwodadi	-	-	-	-	-	-
4. Bagelen	-	-	-	-	-	-
5. Kaligesing	-	-	-	-	-	-
6. Purworejo	90	93	-	-	90	93
7. Banyuurip	-	-	20	21	20	21
8. Bayan	-	-	25	26	25	26
9. Kutoarjo	-	-	-	-	-	-
10. Butuh	-	-	-	-	-	-
11. Pituruh	-	-	17	19	17	19
12. Kemiri	-	-	-	-	-	-
13. Bruno	-	-	11	9	11	9
14. Gebang	-	-	146	159	146	159
15. Loano	-	-	24	22	24	22
16. Bener	-	-	11	12	11	12
<b>Kabupaten Purworejo</b>	<b>90</b>	<b>93</b>	<b>254</b>	<b>268</b>	<b>344</b>	<b>361</b>

Lanjutan Tabel/Continued Table 4.1.9

Kecamatan Subdistrict	Murid/Pupils					
	Negeri/Public		Swasta/Private		Jumlah/Total	
	2021/2022	2022/2023	2021/2022	2022/2023	2021/2022	2022/2023
(1)	(14)	(15)	(16)	(17)	(18)	(19)
1. Grabag	-	-	-	-	-	-
2. Ngombol	-	-	-	-	-	-
3. Purwodadi	-	-	-	-	-	-
4. Bagelen	-	-	-	-	-	-
5. Kaligesing	-	-	-	-	-	-
6. Purworejo	937	949	-	-	937	949
7. Banyuurip	-	-	364	418	364	418
8. Bayan	-	-	126	151	126	151
9. Kutoarjo	-	-	-	-	-	-
10. Butuh	-	-	-	-	-	-
11. Pituruh	-	-	60	59	60	59
12. Kemiri	-	-	-	-	-	-
13. Bruno	-	-	61	58	61	58
14. Gebang	-	-	2 224	2 388	2 224	2 388
15. Loano	-	-	98	110	98	110
16. Bener	-	-	53	42	53	42
<b>Kabupaten Purworejo</b>	<b>937</b>	<b>949</b>	<b>2 986</b>	<b>3 226</b>	<b>3 923</b>	<b>4 175</b>

Catatan/Note: <sup>1</sup> Jumlah guru termasuk kepala sekolah dan guru/The total of teachers including headmaster and teacher

Sumber/Source: Kementerian Agama, EMIS, Data Semester Ganjil/Ministry of Religious Affairs, EMIS, Odd semester report data

**Tabel**  
**Table** 4.1.10

**Jumlah Desa<sup>1</sup>/Kelurahan yang Memiliki Fasilitas Sekolah Menurut Kecamatan dan Tingkat Pendidikan di Kabupaten Purworejo, 2019–2021**  
**Number of Villages<sup>1</sup>/Kelurahan Having Educational Facilities by Subdistrict and Educational Level in Purworejo Regency, 2019–2021**

Kecamatan Subdistrict	SD Primary School		
	2019	2020	2021
(1)	(2)	(3)	(4)
1. Grabag	31	31	31
2. Ngombol	25	24	24
3. Purwodadi	26	26	26
4. Bagelen	17	17	17
5. Kaligesing	20	20	20
6. Purworejo	24	23	23
7. Banyuurip	26	26	26
8. Bayan	26	25	25
9. Kutoarjo	26	26	25
10. Butuh	30	30	30
11. Pituruh	37	36	36
12. Kemiri	40	39	39
13. Bruno	18	18	17
14. Gebang	24	24	24
15. Loano	21	21	21
16. Bener	28	28	28
<b>Kabupaten Purworejo</b>	<b>419</b>	<b>414</b>	<b>412</b>

Lanjutan Tabel/Continued Table 4.1.10

Kecamatan Subdistrict		SMP Junior High School		
		2019	2020	2021
(1)	(5)	(6)	(7)	
1. Grabag	5	5	5	
2. Ngombol	3	3	4	
3. Purwodadi	3	3	3	
4. Bagelen	4	4	4	
5. Kaligesing	6	6	6	
6. Purworejo	5	5	5	
7. Banyuurip	4	4	4	
8. Bayan	5	5	5	
9. Kutoarjo	2	2	2	
10. Butuh	5	5	5	
11. Pituruh	3	3	3	
12. Kemiri	9	9	9	
13. Bruno	6	6	6	
14. Gebang	8	8	8	
15. Loano	5	5	5	
16. Bener	4	4	4	
<b>Kabupaten Purworejo</b>	<b>77</b>	<b>77</b>	<b>78</b>	

Lanjutan Tabel/*Continued Table* 4.1.10

Kecamatan Subdistrict	SMA Senior High School		
	2019	2020	2021
(1)	(8)	(9)	(10)
1. Grabag	1	1	1
2. Ngombol	-	-	-
3. Purwodadi	2	2	2
4. Bagelen	-	-	-
5. Kaligesing	1	1	1
6. Purworejo	3	3	3
7. Banyuurip	2	1	2
8. Bayan	3	3	3
9. Kutoarjo	3	3	3
10. Butuh	1	1	1
11. Pituruh	3	3	3
12. Kemiri	1	1	1
13. Bruno	2	2	2
14. Gebang	2	2	2
15. Loano	2	2	2
16. Bener	1	1	1
<b>Kabupaten Purworejo</b>	<b>27</b>	<b>26</b>	<b>27</b>

Lanjutan Tabel/Continued Table 4.1.10

Kecamatan Subdistrict	SMK Vocational School		
	2019	2020	2021
(1)	(11)	(12)	(13)
1. Grabag	-	-	-
2. Ngombol	-	1	1
3. Purwodadi	3	3	3
4. Bagelen	2	2	2
5. Kaligesing	1	-	-
6. Purworejo	5	4	5
7. Banyuurip	4	4	4
8. Bayan	-	-	-
9. Kutoarjo	6	6	6
10. Butuh	2	2	2
11. Pituruh	1	1	1
12. Kemiri	3	3	3
13. Bruno	-	-	-
14. Gebang	2	2	2
15. Loano	-	-	-
16. Bener	2	2	2
<b>Kabupaten Purworejo</b>	<b>32</b>	<b>30</b>	<b>31</b>

Lanjutan Tabel/Continued Table 4.1.10

Kecamatan Subdistrict	Perguruan Tinggi University		
	2019	2020	2021
(1)	(14)	(15)	(16)
1. Grabag	-	-	-
2. Ngombol	-	-	-
3. Purwodadi	-	-	-
4. Bagelen	-	-	-
5. Kaligesing	-	-	-
6. Purworejo	2	2	2
7. Banyuurip	2	2	2
8. Bayan	2	2	2
9. Kutoarjo	1	1	1
10. Butuh	-	-	-
11. Pituruh	-	-	-
12. Kemiri	-	-	-
13. Bruno	-	-	-
14. Gebang	1	1	1
15. Loano	-	-	-
16. Bener	-	-	-
<b>Kabupaten Purworejo</b>	<b>8</b>	<b>8</b>	<b>8</b>

Catatan/Note: <sup>1</sup> Desa pada tabel ini termasuk Unit Permukiman Transmigrasi (UPT) yang masih dibina oleh kementerian terkait dan nagari di Provinsi Sumatera Barat/Villages in this table include Transmigration Settlement Unit which is still fostered by the relevant ministries and the nagari in the Province of Sumatera Barat

Sumber/Source: BPS, Pendataan Potensi Desa (Podes)/ BPS-Statistics Indonesia, Village Potential Data Collection



**Tabel**  
**Table** 4.1.11**Angka Partisipasi Murni (APM) dan Angka Partisipasi Kasar (APK) Menurut Jenjang Pendidikan di Kabupaten Purworejo, 2021 dan 2022**  
**Net Enrollment Rate and Gross Enrollment Ratio by Educational Level in Purworejo Regency, 2021 and 2022**

Jenjang Pendidikan <i>Educational Level</i>	Angka Partisipasi Murni (APM) <i>Net Enrollment Rate</i>		Angka Partisipasi Kasar (APK) <i>Gross Enrollment Ratio</i>	
	2021	2022	2021	2022
(1)	(2)	(3)	(4)	(5)
SD/MI/Sederajat <i>Primary School</i>	98,36	99,99	99,99	100,77
SMP/MTs/ Sederajat <i>Lower Secondary School</i>	77,99	78,60	96,91	94,51
SMA/SMK/MA/Sederajat <i>Upper Secondary School</i>	73,67	73,09	95,57	95,41

Sumber/Source: BPS, Survei Sosial Ekonomi Nasional (Susenas)/BPS-Statistics Indonesia, National Socioeconomic Survey

**Tabel**  
**Table** 4.1.12**Persentase Penduduk Berumur 15 Tahun ke Atas yang Melek Huruf Menurut Kelompok Umur di Kabupaten Purworejo, 2021 dan 2022**  
**Percentage of Literate People Aged 15 Years and Over by Age Group in Purworejo Regency, 2021 and 2022**

<b>Kelompok Umur</b> <b>Age Group</b>	<b>2021</b>	<b>2022</b>
(1)	(2)	(3)
15–19	100,00	100,00
20–24	100,00	100,00
25–29	100,00	100,00
30–34	100,00	98,23
35–39	99,36	99,49
40–44	100,00	98,17
45–49	97,56	96,29
50+	87,67	85,31
<b>Jumlah/Total</b>		
<b>15–24</b>	<b>100,00</b>	<b>100,00</b>
<b>15–44</b>	<b>99,89</b>	<b>99,34</b>
<b>15+</b>	<b>94,63</b>	<b>93,71</b>
<b>45+</b>	<b>89,58</b>	<b>87,30</b>

Sumber/Source: BPS, Survei Sosial Ekonomi Nasional (Susenas)/BPS-Statistics Indonesia, National Socioeconomic Survey

## 4.2 KESEHATAN HEALTH

**Tabel 4.2.1** Jumlah Desa<sup>1</sup>/Kelurahan Yang Memiliki Sarana Kesehatan Menurut Kecamatan di Kabupaten Purworejo, 2019–2021  
**Number of Villages<sup>1</sup>/Kelurahan Having Health Facilities by Subdistrict in Purworejo Regency, 2019–2021**

Kecamatan Subdistrict	Rumah Sakit Hospital		
	2019	2020	2021
(1)	(2)	(3)	(4)
1. Grabag	-	-	-
2. Ngombol	-	-	-
3. Purwodadi	-	-	-
4. Bagelen	-	-	-
5. Kaligesing	-	-	-
6. Purworejo	6	6	6
7. Banyuurip	1	1	2
8. Bayan	1	1	1
9. Kutoarjo	1	1	1
10. Butuh	-	-	-
11. Pituruh	-	-	-
12. Kemiri	-	-	-
13. Bruno	-	-	-
14. Gebang	-	-	-
15. Loano	1	1	1
16. Bener	-	-	-
<b>Kabupaten Purworejo</b>	<b>10</b>	<b>10</b>	<b>11</b>

Lanjutan Tabel/*Continued Table* 4.2.1

Kecamatan <i>Subdistrict</i>	Rumah Sakit Bersalin <i>Maternity Hospital</i>		
	2019	2020	2021
(1)	(5)	(6)	(7)
1. Grabag	-	-	-
2. Ngombol	-	-	-
3. Purwodadi	-	-	-
4. Bagelen	-	-	-
5. Kaligesing	-	-	-
6. Purworejo	-	-	-
7. Banyuurip	-	-	-
8. Bayan	-	-	-
9. Kutoarjo	-	-	-
10. Butuh	-	-	-
11. Pituruh	-	-	-
12. Kemiri	-	-	-
13. Bruno	-	-	-
14. Gebang	-	-	-
15. Loano	-	-	-
16. Bener	-	-	-
<b>Kabupaten Purworejo</b>	-	-	-

Lanjutan Tabel/Continued Table 4.2.1

Kecamatan Subdistrict		Poliklinik Polyclinic		
		2019	2020	2021
(1)		(8)	(9)	(10)
1.	Grabag	1	-	-
2.	Ngombol	-	-	-
3.	Purwodadi	2	2	-
4.	Bagelen	1	1	1
5.	Kaligesing	-	-	-
6.	Purworejo	5	5	4
7.	Banyuurip	-	-	-
8.	Bayan	-	-	-
9.	Kutoarjo	2	2	2
10.	Butuh	1	1	1
11.	Pituruh	2	2	2
12.	Kemiri	1	1	1
13.	Bruno	1	1	1
14.	Gebang	1	1	1
15.	Loano	2	1	1
16.	Bener	-	-	1
<b>Kabupaten Purworejo</b>		<b>19</b>	<b>17</b>	<b>15</b>

Lanjutan Tabel/*Continued Table 4.2.1*

Kecamatan <i>Subdistrict</i>		Puskesmas <i>Public Health Center</i>		
		2019	2020	2021
(1)		(11)	(12)	(13)
1.	Grabag	1	1	1
2.	Ngombol	1	1	1
3.	Purwodadi	2	2	2
4.	Bagelen	2	2	2
5.	Kaligesing	1	1	1
6.	Purworejo	3	3	3
7.	Banyuurip	2	2	2
8.	Bayan	1	1	1
9.	Kutoarjo	3	3	3
10.	Butuh	2	2	2
11.	Pituruh	2	2	2
12.	Kemiri	2	2	2
13.	Bruno	1	1	1
14.	Gebang	1	1	1
15.	Loano	2	2	2
16.	Bener	1	1	1
<b>Kabupaten Purworejo</b>		<b>27</b>	<b>27</b>	<b>27</b>

Lanjutan Tabel/Continued Table 4.2.1

Kecamatan Subdistrict		Puskesmas Pembantu Subsidiary of Public Health Center		
		2019	2020	2021
(1)		(14)	(15)	(16)
1.	Grabag	2	2	2
2.	Ngombol	4	4	4
3.	Purwodadi	3	3	4
4.	Bagelen	8	8	7
5.	Kaligesing	4	4	4
6.	Purworejo	4	4	4
7.	Banyuurip	6	6	6
8.	Bayan	3	3	3
9.	Kutoarjo	3	3	4
10.	Butuh	4	4	4
11.	Pituruh	5	5	5
12.	Kemiri	3	3	3
13.	Bruno	2	2	2
14.	Gebang	2	2	2
15.	Loano	2	2	2
16.	Bener	5	5	5
<b>Kabupaten Purworejo</b>		<b>60</b>	<b>60</b>	<b>61</b>

Lanjutan Tabel/*Continued Table 4.2.1*

Kecamatan Subdistrict		Apotek Pharmacy		
		2019	2020	2021
(1)		(17)	(18)	(19)
1.	Grabag	3	3	4
2.	Ngombol	2	3	4
3.	Purwodadi	5	6	5
4.	Bagelen	3	3	3
5.	Kaligesing	-	1	1
6.	Purworejo	5	6	7
7.	Banyuurip	2	2	2
8.	Bayan	2	2	2
9.	Kutoarjo	3	2	2
10.	Butuh	-	0	-
11.	Pituruh	3	3	3
12.	Kemiri	2	2	2
13.	Bruno	1	1	1
14.	Gebang	3	4	3
15.	Loano	3	3	3
16.	Bener	1	1	1
<b>Kabupaten Purworejo</b>		<b>38</b>	<b>42</b>	<b>43</b>

Catatan/Note: <sup>1</sup> Desa pada tabel ini termasuk Unit Permukiman Transmigrasi (UPT) yang masih dibina oleh kementerian terkait dan nagari di Provinsi Sumatera Barat/Villages in this table include Transmigration Settlement Unit which is still fostered by the relevant ministries and the nagari in the Province of Sumatera Barat

Sumber/Source: BPS, Pendataan Potensi Desa (Podes)/BPS-Statistics Indonesia, Village Potential Data Collecting



**Tabel 4.2.2** Jumlah Tenaga Kesehatan Menurut Kecamatan di Kabupaten Purworejo, 2022  
**Table** Number of Health Human Resources by Subdistrict in Purworejo Regency, 2022

Kecamatan Subdistrict		Dokter <sup>1</sup> Doctor <sup>1</sup>	Dokter Gigi <sup>2</sup> Dentist <sup>2</sup>	Perawat Nurse	Bidan Midwife	Tenaga kefarmasian Pharmacist
(1)	(2)	(3)	(4)	(5)	(6)	(6)
1.	Grabag	2	1	12	22	3
2.	Ngombol	2	1	18	24	2
3.	Purwodadi	5	2	23	35	2
4.	Bagelen	4	2	18	29	3
5.	Kaligesing	2	1	13	17	2
6.	Purworejo	106	15	569	169	78
7.	Banyuurip	44	10	149	68	29
8.	Bayan	2	1	4	16	2
9.	Kutoarjo	21	6	116	60	11
10.	Butuh	3	2	17	40	4
11.	Pituruh	4	3	20	47	3
12.	Kemiri	4	2	18	35	4
13.	Bruno	2	1	18	30	1
14.	Gebang	2	1	9	25	1
15.	Loano	15	4	61	35	6
16.	Bener	2	1	7	30	2
<b>Kabupaten Purworejo</b>		<b>220</b>	<b>53</b>	<b>1072</b>	<b>682</b>	<b>153</b>

Lanjutan Tabel/*Continued Table 4.2.2*

Kecamatan <i>Subdistrict</i>		Tenaga Kesehatan Masyarakat <i>Public Health worker</i>	Tenaga Kesehatan Lingkungan <i>Enviromental Health Worker</i>	Tenaga Gizi <i>Nutritionist</i>	Ahli Teknologi Laboratorium Medik <i>Medical Laboratory Technician</i>
(1)		(7)	(8)	(9)	(10)
1.	Grabag	1	1	2	2
2.	Ngombol	2	1	1	1
3.	Purwodadi	3	2	3	2
4.	Bagelen	4	2	2	3
5.	Kaligesing	2	1	1	1
6.	Purworejo	5	16	21	42
7.	Banyuurip	2	8	12	17
8.	Bayan	0	2	1	1
9.	Kutoarjo	5	5	4	9
10.	Butuh	6	4	3	3
11.	Pituruh	3	2	3	3
12.	Kemiri	5	3	3	3
13.	Bruno	2	1	1	1
14.	Gebang	1	1	1	1
15.	Loano	3	3	4	5
16.	Bener	4	2	1	2
<b>Kabupaten Purworejo</b>		<b>48</b>	<b>54</b>	<b>63</b>	<b>96</b>

Catatan/Note: <sup>1</sup> Dokter dalam tabel ini termasuk dokter spesialis (selain spesialis gigi) dan dokter umum/*Doctor in this table include medical specialist (exclude dentist specialist) and general practitioner*

<sup>2</sup> Dokter gigi dalam tabel ini termasuk dokter spesialis gigi dan dokter gigi/*Doctor in this table include dentist dan dentist specialist*

Sumber/Source: Dinas Kesehatan Kabupaten Purworejo/*Health Office of Purworejo Regency*

**Tabel 4.2.3** Jumlah Rumah Sakit Umum, Rumah Sakit Khusus, Puskesmas, Klinik Pratama, dan Posyandu Menurut Kecamatan di Kabupaten Purworejo, 2021 dan 2022  
**Number of General Hospital, Specialized Hospital, Public Health Center, Primary Clinic, and Integrated Health Post by Subdistrict in Purworejo Regency, 2021 and 2022**

Kecamatan Subdistrict	Rumah Sakit Umum General Hospital		Rumah Sakit Khusus Specialized Hospital	
	2021	2022	2021	2022
(1)	(2)	(3)	(4)	(5)
1. Grabag	-	-	-	-
2. Ngombol	-	-	-	-
3. Purwodadi	-	-	-	-
4. Bagelen	-	-	-	-
5. Kaligesing	-	-	-	-
6. Purworejo	7	7	-	-
7. Banyuurip	2	2	-	-
8. Bayan	1	1	-	-
9. Kutoarjo	1	1	-	-
10. Butuh	-	-	-	-
11. Pituruh	-	-	-	-
12. Kemiri	-	-	-	-
13. Bruno	-	-	-	-
14. Gebang	-	-	-	-
15. Loano	1	1	-	-
16. Bener	-	-	-	-
<b>Kabupaten Purworejo</b>	<b>12</b>	<b>12</b>	<b>-</b>	<b>-</b>

Lanjutan Tabel/*Continued Table 4.2.3*

Kecamatan Subdistrict	Puskesmas <sup>1</sup> Rawat Inap <i>Public Health Center<sup>1</sup> with Inpatient Care</i>		Puskesmas <sup>1</sup> Non Rawat Inap <i>Public Health Center<sup>1</sup> without Inpatient Care</i>	
	2021	2022	2021	2022
(1)	(6)	(7)	(8)	(9)
1. Grabag	1	1	-	-
2. Ngombol	1	1	-	-
3. Purwodadi	2	2	-	-
4. Bagelen	1	1	1	1
5. Kaligesing	1	1	-	-
6. Purworejo	1	1	2	2
7. Banyuurip	-	-	2	2
8. Bayan	-	-	1	1
9. Kutoarjo	2	2	1	1
10. Butuh	1	1	1	1
11. Pituruh	1	1	1	1
12. Kemiri	1	1	1	1
13. Bruno	1	1	-	-
14. Gebang	-	-	1	1
15. Loano	2	2	-	-
16. Bener	-	-	1	1
<b>Kabupaten Purworejo</b>	<b>15</b>	<b>15</b>	<b>12</b>	<b>12</b>

Lanjutan Tabel/Continued Table 4.2.3

Kecamatan Subdistrict	Klinik Pratama Primary Clinic		Posyandu Intregrated Health Post	
	2021	2022	2021	2022 <sup>2)</sup>
(1)	(10)	(11)	(12)	(13)
1. Grabag	-	1	63	63
2. Ngombol	-	-	73	73
3. Purwodadi	-	-	100	100
4. Bagelen	-	-	78	78
5. Kaligesing	-	-	95	95
6. Purworejo	7	7	189	189
7. Banyuurip	1	1	101	101
8. Bayan	1	1	83	83
9. Kutoarjo	5	5	132	132
10. Butuh	1	1	119	119
11. Pituruh	1	1	122	122
12. Kemiri	3	3	132	132
13. Bruno	1	1	79	79
14. Gebang	2	2	71	71
15. Loano	-	-	101	101
16. Bener	1	1	99	99
<b>Kabupaten Purworejo</b>	<b>23</b>	<b>24</b>	<b>1 637</b>	<b>1 637</b>

Catatan/Note: <sup>1</sup> Puskesmas yang teregistrasi/Registered Public Health Center

<sup>2</sup> Data tahun 2021

Sumber/Source: Dinas Kesehatan Kabupaten Purworejo/Health Office of Purworejo Regency

**Tabel  
Table** 4.2.4

**Jumlah Kasus 10 Penyakit Terbanyak di Kabupaten  
Purworejo, 2022**  
*Number of Cases of the 10 Most Diseases in Purworejo  
Regency, 2022*

Jenis Penyakit Subdistrict		Jumlah Kasus Number of Cases
(1)		(2)
1.	Infeksi Saluran Pernafasan Akut (ISPA)	49 535
2.	Hipertensi	41 693
3.	DM tipe 2	35 960
4.	Gastritis	21 355
5.	Myalgia	14 692
6.	Gagal Jantung	9 206
7.	Chepalgia	8 051
8.	Dermatitis	6 974
9.	Artritis	5 201
10.	Febris	3 920
<b>Kab. Purworejo</b>		<b>196 587</b>

Sumber/Source: Dinas Kesehatan Kabupaten Purworejo/Health Office of Purworejo Regency

### 4.3 AGAMA DAN SOSIAL LAINNYA RELIGION AND OTHER SOCIAL AFFAIRS

**Tabel 4.3.1** Jumlah Penduduk Menurut Kecamatan dan Agama yang Dianut di Kabupaten Purworejo, 2022  
*Population by Subdistrict and Religion in Purworejo Regency, 2022*

Kecamatan Subdistrict	Islam	Protestan Protestant	Katolik Catholic	Hindu	Budha Buddha	Lainnya Others
(1)	(2)	(3)	(4)	(5)	(6)	(7)
1. Grabag	49 551	159	54	-	2	-
2. Ngombol	34 561	277	466	1	-	-
3. Purwodadi	40 445	647	567	-	7	18
4. Bagelen	29 511	283	377	5	387	1
5. Kaligesing	31 252	342	383	-	1	1
6. Purworejo	79 618	2 785	2 467	29	86	24
7. Banyuurip	42 191	685	594	6	4	17
8. Bayan	51 528	273	160	1	1	-
9. Kutoarjo	59 617	1 461	1 176	2	38	3
10. Butuh	41 946	252	72	1	3	6
11. Pituruh	51 495	135	232	-	1	-
12. Kemiri	59 131	132	28	1	-	-
13. Bruno	53 365	32	38	-	-	1
14. Gebang	43 562	85	65	-	17	1
15. Loano	38 262	58	92	-	9	-
16. Bener	57 065	66	34	-	-	6
<b>Kabupaten Purworejo</b>	<b>763 100</b>	<b>7 672</b>	<b>6 805</b>	<b>46</b>	<b>556</b>	<b>78</b>

Sumber/Source: Dinas Kependudukan dan Pencatatan Sipil Kabupaten Purworejo/Population and Civil Registration Agency Purworejo

**Tabel**  
**Table 4.3.2****Jumlah Tempat Peribadatan Menurut Kecamatan di  
Kabupaten Purworejo, 2021**  
**Number of Places of Worship by Subdistrict in Purworejo  
Regency, 2021**

Kecamatan Subdistrict	Masjid Mosque	Mushola Pray Room	Gereja Protestan Protestant Church	Gereja Katholik Catholic Church	Pura Temple	Vihara
(1)	(2)	(3)	(4)	(5)	(6)	(7)
1. Grabag	71	139	1	-	-	-
2. Ngombol	73	75	2	5	-	-
3. Purwodadi	68	109	7	3	-	1
4. Bagelen	72	99	1	2	1	5
5. Kaligesing	73	95	5	3	-	-
6. Purworejo	96	254	16	2	-	1
7. Banyuurip	85	126	7	2	-	-
8. Bayan	56	210	2	-	-	-
9. Kutoarjo	68	233	7	2	1	1
10. Butuh	66	167	2	-	-	-
11. Pituruh	85	166	1	1	-	-
12. Kemiri	148	198	-	-	-	-
13. Bruno	136	179	1	1	-	-
14. Gebang	61	204	-	-	-	1
15. Loano	56	239	-	1	-	-
16. Bener	111	336	1	1	-	-
<b>Kabupaten Purworejo</b>	<b>1 325</b>	<b>2 829</b>	<b>53</b>	<b>23</b>	<b>2</b>	<b>9</b>

Sumber/Source: Kementerian Agama/Ministry of Religious Affairs



**Tabel 4.3.3** Jumlah Desa<sup>1</sup>/Kelurahan yang Mengalami Bencana Alam<sup>2</sup> Menurut Kecamatan di Kabupaten Purworejo, 2019–2021  
**Number of Villages<sup>1</sup>/Kelurahan that Had Natural Disaster<sup>2</sup> by Subdistrict in Purworejo Regency, 2019–2021**

Kecamatan Subdistrict	Banjir/Flood		
	2019	2020	2021
(1)	(2)	(3)	(4)
1. Grabag	4	9	10
2. Ngombol	20	24	11
3. Purwodadi	28	22	11
4. Bagelen	8	9	8
5. Kaligesing	-	-	-
6. Purworejo	2	2	-
7. Banyuurip	3	-	-
8. Bayan	3	2	2
9. Kutoarjo	-	1	-
10. Butuh	25	21	11
11. Pituruh	4	1	10
12. Kemiri	10	3	6
13. Bruno	-	-	-
14. Gebang	1	-	-
15. Loano	-	-	-
16. Bener	-	-	-
<b>Kabupaten Purworejo</b>	<b>108</b>	<b>94</b>	<b>69</b>

Lanjutan Tabel/*Continued Table* 4.3.3

Kecamatan <i>Subdistrict</i>	Gempa Bumi/ <i>Earthquake</i>		
	2019	2020	2021
(1)	(5)	(6)	(7)
1. Grabag	-	-	-
2. Ngombol	2	-	-
3. Purwodadi	17	1	-
4. Bagelen	-	-	-
5. Kaligesing	-	-	-
6. Purworejo	-	-	-
7. Banyuurip	3	1	-
8. Bayan	3	-	-
9. Kutoarjo	-	-	1
10. Butuh	21	19	-
11. Pituruh	-	-	-
12. Kemiri	8	-	-
13. Bruno	-	-	-
14. Gebang	1	-	-
15. Loano	-	-	-
16. Bener	-	-	-
<b>Kabupaten Purworejo</b>	<b>55</b>	<b>21</b>	<b>1</b>

Lanjutan Tabel/Continued Table 4.3.3

Kecamatan Subdistrict	Tanah Longsor/Landslide		
	2019	2020	2021
(1)	(8)	(9)	(10)
1. Grabag	-	-	-
2. Ngombol	-	-	-
3. Purwodadi	-	-	-
4. Bagelen	7	6	6
5. Kaligesing	17	10	10
6. Purworejo	2	5	2
7. Banyuurip	-	-	-
8. Bayan	-	-	-
9. Kutoarjo	-	-	-
10. Butuh	-	-	-
11. Pituruh	-	3	8
12. Kemiri	5	7	10
13. Bruno	1	3	2
14. Gebang	-	1	1
15. Loano	1	-	1
16. Bener	8	17	11
<b>Kabupaten Purworejo</b>	<b>41</b>	<b>52</b>	<b>51</b>

Catatan/Note: <sup>1</sup> Desa pada tabel ini termasuk Unit Permukiman Transmigrasi (UPT) yang masih dibina oleh kementerian terkait dan nagari di Provinsi Sumatera Barat/Villages in this table are included in Transmigration Settlement Unit which is still fostered by the relevant ministries and the nagari in the Province of Sumatera Barat

<sup>2</sup> Kejadian dalam setahun sebelum tahun pencacahan/Occured during the last one year before the enumeration years

Sumber/Source: BPS, Pendataan Potensi Desa (Podes)/BPS-Statistics Indonesia, Village Potential Data Collecting

**Tabel**  
**Table** 4.3.4**Jumlah Tindak Pidana Menurut Kepolisian Sektor di  
Kabupaten Purworejo, 2020-2022**  
*Number of Reported Criminal Cases by Sub Districts Police  
Office in Purworejo Regency, 2020-2022*

Kecamatan Subdistrict		2020	2021	2022
(1)	(2)	(3)	(4)	(4)
1.	Grabag	2	10	10
2.	Ngombol	4	7	8
3.	Purwodadi	9	16	17
4.	Bagelen	4	5	8
5.	Kaligesing	3	9	4
6.	Purworejo	49	20	30
7.	Banyuurip	14	69	83
8.	Bayan	7	4	13
9.	Kutoarjo	15	13	12
10.	Butuh	13	14	15
11.	Pituruh	6	5	7
12.	Kemiri	4	4	5
13.	Bruno	6	3	6
14.	Gebang	5	2	4
15.	Loano	7	5	9
16.	Bener	11	8	6
<b>Kabupaten Purworejo</b>		<b>159</b>	<b>194</b>	<b>237</b>

Sumber/Source: Kepolisian Resort Purworejo/Purworejo Regency Police Department

**Tabel** 4.3.5 **Jumlah Penyelesaian Tindak Pidana Menurut Kepolisian Sektor di Kabupaten Purworejo, 2020-2022**  
**Table** *Number of Reported Criminal Cases by Sub Districts Police Office in Purworejo Regency, 2020-2022*

Kecamatan Subdistrict		2020	2021	2022
(1)	(2)	(3)	(4)	(4)
1.	Grabag	2	8	11
2.	Ngombol	2	7	8
3.	Purwodadi	9	15	16
4.	Bagelen	4	4	8
5.	Kaligesing	5	9	4
6.	Purworejo	14	19	23
7.	Banyuurip	4	61	74
8.	Bayan	4	4	12
9.	Kutoarjo	14	12	13
10.	Butuh	7	12	15
11.	Pituruh	4	5	7
12.	Kemiri	1	3	6
13.	Bruno	5	3	6
14.	Gebang	1	2	4
15.	Loano	7	5	9
16.	Bener	7	7	7
<b>Kabupaten Purworejo</b>		<b>90</b>	<b>176</b>	<b>223</b>

Sumber/Source: Kepolisian Resort Purworejo/Purworejo Regency Police Department

#### 4.4 KEMISKINAN POVERTY

**Tabel 4.4.1** Garis Kemiskinan, Jumlah, dan Persentase Penduduk Miskin di Kabupaten Purworejo, 2014–2022  
*Poverty Line, Number, and Percentage of Poor People in Purworejo Regency, 2014–2022*

Tahun Year	Garis Kemiskinan (rupiah/kapita/bulan) Poverty Line (rupiah/capita/month)	Jumlah Penduduk Miskin (ribu) Number of Poor People (thousand)	Persentase Penduduk Miskin Percentage of Poor People
(1)	(2)	(3)	(4)
2014	284 409	102,11	14,41
2015	294 158	101,25	14,27
2016	313 931	99,07	13,91
2017	325 871	98,65	13,81
2018	335 995	83,55	11,67
2019	345 458	82,17	11,45
2020	364 289	84,79	11,78
2021	376 127	88,80	12,40
2022	393 731	82,64	11,53

Sumber/Source: BPS, Survei Sosial Ekonomi Nasional Maret/BPS-Statistics Indonesia, March National Socioeconomic Survey

**Tabel 4.4.2** Indeks Kedalaman Kemiskinan dan Indeks Keparahan Kemiskinan di Kabupaten Purworejo, 2014–2022  
**Poverty Gap Index and Poverty Severity Index in Purworejo Regency, 2014–2022**

Tahun Year	Indeks Kedalaman Kemiskinan Poverty Gap Index	Indeks Keparahan Kemiskinan Poverty Severity Index
(1)	(2)	(3)
2014	1,74	0,37
2015	2,43	0,63
2016	2,67	0,76
2017	2,25	0,54
2018	1,67	0,36
2019	0,84	0,10
2020	0,98	0,12
2021	1,36	0,28
2022	1,31	0,24

Sumber/Source: BPS, Survei Sosial Ekonomi Nasional Maret/BPS-Statistics Indonesia, March National Socioeconomic Survey

# PERTANIAN

## Agriculture

# BAB chapter

# 5

Produksi Sayuran terbesar di Kabupaten Purworejo adalah

*The Biggest Production of Vegetables in Purworejo Regency*

## CABAI BESAR

*Big Chili*



## POHON PALEM

*Palm Tree*

Tanaman Hias yang paling digemari di Kabupaten Purworejo adalah Pohon Palem

*Palm Tree is the most liked Ornament Tree in Purworejo Regency*



## PISANG

*Banana*

Merupakan Komoditas buah buahan dengan produksi tertinggi di Kabupaten Purworejo

*Banana is the highest fruits production in Purworejo Regency*



Tahun

# 2022







**PENJELASAN TEKNIS**

1. Data pokok tanaman pangan yang dikumpulkan adalah luas panen dan produktivitas (hasil per hektar). Produksi tanaman pangan merupakan hasil perkalian antara luas panen dengan produktivitas. Pengumpulan data luas panen dilakukan setiap bulan dengan pendekatan area kecamatan di seluruh wilayah Indonesia. Pengumpulan data produktivitas dilakukan melalui pengukuran langsung pada plot ubinan berukuran 2½ m x 2½ m. Pengumpulan data produktivitas dilakukan setiap subround (empat bulanan) pada waktu panen petani.
2. Produksi hortikultura adalah hasil menurut bentuk produk dari setiap tanaman sayuran, buah-buahan, biofarmaka dan tanaman hias yang diambil berdasarkan luas yang dipanen/tanaman yang menghasilkan pada bulan/triwulan laporan.
3. Bentuk produksi perkebunan adalah: karet (karet), kelapa, kelapa sawit, kopi, lada dan kakao.
4. Data Statistik Kehutanan sebagian besar merupakan data sekunder yang bersumber dari Dinas Kehutanan dan Perkebunan dan Perum Perhutani Kabupaten Purworejo.
5. Data populasi ternak dan jumlah pemotongan ternak bersumber dari Dinas Peternakan, Perikanan

**TECHNICAL NOTES**

1. *The main food crops data collected consists of harvested area and productivity (yield per hectare). Food crops production is generated by harvested area multiplied by productivity. The harvested area data is collected every month using sub district area approach in all sub district in Indonesia. The productivity data collection is conducted by a direct measurement in 2½m x 2½m crop cutting plot. The productivity measurement is conducted in every subround (four monthly) at the time when farmers are harvesting their crops.*
2. *Horticulture production is the standard production quantity form of vegetable, fruit, medicinal and ornamental plant based on harvested area/the number of production plants reported monthly/quarterly.*
3. *Production of estates crops are follows: rubber (rubber), coconut, oil palm, coffee, pepper and cocoa.*
4. *Most of forestry statistics are secondary data obtained from the Forestry and Estate Crops Office and Perum Perhutani of Purworejo Regency.*
5. *Data of domestic livestock population and the number of animals slaughtered are obtain*

dan Kelautan Kabupaten Purworejo.

6. Data statistik perikanan merupakan data sekunder yang bersumber dari Dinas Peternakan, Perikanan dan Kelautan Kabupaten Purworejo. Statistik perikanan dibedakan atas data Perikanan Tangkap dan Perikanan Budidaya. Perikanan Tangkap diklasifikasikan atas penangkapan ikan di laut dan penangkapan ikan di perairan umum. Perikanan Budidaya diklasifikasikan atas jenis budidaya yaitu budidaya laut, tambak, kolam, karamba, jaring apung, dan sawah.

*from the Department of Livestock, Fisheries and Marine of Purworejo Regency.*

6. *Fishery Statistics are secondary data obtained from the Department of Livestock, Fisheries and Marine of Purworejo Regency. Fishery statistics are categorized into capture fisheries and aquaculture. Capture fisheries are further classified into marine capture fisheries and inland open water capture fisheries. Aquaculture are further classified into several types of culture: marine culture, brackish water pond, fresh water pond, cage, floating net, and fish breeding in paddy fields.*

<https://purworejokab.go.id>

## 5.1 HORTIKULTURA HORTICULTURE

**Tabel 5.1.1** Luas Panen Tanaman Sayuran Menurut Kecamatan dan Jenis Tanaman di Kabupaten Purworejo (ha), 2021 dan 2022  
*Harvested Area of Vegetables by Subdistrict and Kind of Plant in Purworejo Regency (ha), 2021 and 2022*

Kecamatan Subdistrict	Cabai Besar Big Chili		Cabai Rawit Chayenne Chili	
	2021	2022	2021	2022
(1)	(2)	(3)	(4)	(5)
1. Grabag	88	46	94	60
2. Ngombol	50	50	56	106
3. Purwodadi	-	-	12	39
4. Bagelen	-	-	27	11
5. Kaligesing	-	-	-	-
6. Purworejo	-	-	5	4
7. Banyuurip	7	7	2	6
8. Bayan	2	-	2	0
9. Kutoarjo	10	10	2	6
10. Butuh	44	27	-	-
11. Pituruh	98	173	22	31
12. Kemiri	61	52	12	12
13. Bruno	-	2	10	8
14. Gebang	2	-	3	1
15. Loano	-	-	-	3
16. Bener	1	2	2	3
<b>Kabupaten Purworejo</b>	<b>363</b>	<b>369</b>	<b>248</b>	<b>289</b>

Lanjutan Tabel/*Continued Table 5.1.1*

Kecamatan Subdistrict	Cabai Keriting Chili/Curly chili		Kangkung Water Spinach	
	2021	2022	2021	2022
(1)	(6)	(7)	(8)	(9)
1. Grabag	-	16	-	-
2. Ngombol	33	84	-	-
3. Purwodadi	35	45	-	-
4. Bagelen	30	9	-	-
5. Kaligesing	-	-	-	-
6. Purworejo	-	1	-	-
7. Banyuurip	-	1	2	1
8. Bayan	2	1	-	-
9. Kutoarjo	8	10	4	4
10. Butuh	-	-	-	-
11. Pituruh	-	-	14	14
12. Kemiri	32	29	18	19
13. Bruno	2	-	-	-
14. Gebang	4	4	-	-
15. Loano	2	4	-	-
16. Bener	2	3	-	-
<b>Kabupaten Purworejo</b>	<b>150</b>	<b>205</b>	<b>38</b>	<b>38</b>

Lanjutan Tabel/*Continued Table* 5.1.1

Kecamatan Subdistrict	Ketimun Cucumber		Terung Eggplant		Tomat Tomato	
	2021	2022	2021	2022	2021	2022
(1)	(14)	(15)	(16)	(17)	(18)	(19)
1. Grabag	-	-	24	10	8	9
2. Ngombol	14	21	18	25	16	27
3. Purwodadi	-	3	1	9	-	1
4. Bagelen	-	-	-	-	-	-
5. Kaligesing	-	-	-	-	-	-
6. Purworejo	-	-	-	-	-	-
7. Banyuurip	-	-	-	-	-	1
8. Bayan	-	-	1	-	-	-
9. Kutoarjo	-	-	-	-	-	-
10. Butuh	-	-	0	-	-	-
11. Pituruh	11	12	10	12	10	12
12. Kemiri	7	7	9	8	-	-
13. Bruno	-	-	-	-	-	-
14. Gebang	-	-	-	-	-	-
15. Loano	-	1	-	-	-	-
16. Bener	1	1	-	-	-	-
<b>Kabupaten Purworejo</b>	<b>33</b>	<b>43</b>	<b>63</b>	<b>64</b>	<b>34</b>	<b>50</b>

Sumber/*Source*: BPS, Statistik Pertanian Hortikultura SPH-SBS/*BPS-Statistics Indonesia, Agricultural Statistic for Horticulture SPH-SBS*

**Tabel 5.1.2** **Produksi Tanaman Sayuran Menurut Kecamatan dan Jenis Tanaman di Kabupaten Purworejo (kuintal), 2021 dan 2022**  
***Production of Vegetables by Subdistrict and Kind of Plant in Purworejo Regency (quintal), 2021 and 2022***

Kecamatan Subdistrict	Cabai Besar Big Chili		Cabai Rawit Chayenne Chili	
	2021	2022	2021	2022
(1)	(2)	(3)	(4)	(5)
1. Grabag	1 002	505	711	422
2. Ngombol	548	590	567	1 186
3. Purwodadi	-	-	290	371
4. Bagelen	-	-	5 045	410
5. Kaligesing	-	-	-	-
6. Purworejo	-	-	530	48
7. Banyuurip	141	35	52	27
8. Bayan	6	-	13	1
9. Kutoarjo	242	216	35	75
10. Butuh	655	593	-	-
11. Pituruh	2 769	3 653	1 044	1 278
12. Kemiri	766	474	143	212
13. Bruno	-	19	396	227
14. Gebang	6	-	66	8
15. Loano	-	-	-	26
16. Bener	6	76	39	95
<b>Kabupaten Purworejo</b>	<b>6 140</b>	<b>6 161</b>	<b>8 930</b>	<b>4 385</b>

Lanjutan Tabel/Continued Table 5.1.2

Kecamatan Subdistrict	Cabai Keriting Chili/Curly chili		Kangkung Water Spinach	
	2021	2022	2021	2022
(1)	(6)	(7)	(8)	(9)
1. Grabag	-	153	-	-
2. Ngombol	449	941	-	-
3. Purwodadi	1 573	596	-	-
4. Bagelen	11 130	988	-	-
5. Kaligesing	-	-	-	-
6. Purworejo	-	15	-	-
7. Banyuurip	-	7	100	15
8. Bayan	24	8	-	0
9. Kutoarjo	155	249	86	92
10. Butuh	-	-	-	-
11. Pituruh	-	-	364	420
12. Kemiri	460	210	157	144
13. Bruno	98	-	-	-
14. Gebang	137	22	-	-
15. Loano	10	26	-	-
16. Bener	42	125	-	-
<b>Kabupaten Purworejo</b>	<b>14 079</b>	<b>3 340</b>	<b>707</b>	<b>671</b>



Lanjutan Tabel/Continued Table 5.1.2

Kecamatan Subdistrict	Ketimun Cucumber		Terung Eggplant		Tomat Tomato	
	2021	2022	2021	2022	2021	2022
(1)	(14)	(15)	(16)	(17)	(18)	(19)
1. Grabag	-	-	6 067	89	505	89
2. Ngombol	377	510	296	275	774	828
3. Purwodadi	-	152	20	544	-	41
4. Bagelen	-	-	-	-	-	-
5. Kaligesing	-	-	-	-	-	-
6. Purworejo	-	-	-	-	-	-
7. Banyuurip	-	-	-	-	-	20
8. Bayan	-	-	3	-	-	-
9. Kutoarjo	-	-	-	-	-	-
10. Butuh	-	-	3	-	-	-
11. Pituruh	551	494	464	464	464	443
12. Kemiri	802	570	1 188	752	-	-
13. Bruno	-	-	-	-	-	-
14. Gebang	-	-	-	-	-	-
15. Loano	-	160	-	-	-	-
16. Bener	100	83	-	-	-	-
<b>Kabupaten Purworejo</b>	<b>1 831</b>	<b>1 969</b>	<b>8 041</b>	<b>2 124</b>	<b>1 743</b>	<b>1 421</b>

Catatan/Note: <sup>\*)</sup> Cabai Besar data tahun 2020

Sumber/Source: BPS, Statistik Pertanian Hortikultura SPH-SBS/BPS-Statistics Indonesia, Agricultural Statistic for Horticulture SPH-SBS

**Tabel**  
**Table** 5.1.3**Luas Panen Tanaman Sayuran dan Buah-buahan Semusim Menurut Jenis Tanaman di Kabupaten Purworejo (ha), 2019–2022**  
**Harvested Area of Seasonal Vegetables and Fruits by Kind of Plant in Purworejo Regency (ha), 2019–2022**

Jenis Tanaman Kind of Plants	2019	2020	2021	2022
(1)	(2)	(3)	(4)	(5)
<b>Sayuran/Vegetables:</b>				
Bawang Merah/ <i>Shallots</i>	9	5	3	6
Bayam/ <i>Spinach</i>	62	31	30	38
Cabai Besar/ <i>Chili/Big chili</i>	409	361	363	369
Cabai Rawit/ <i>Chili/Cayenne Pepper</i>	290	277	248	289
Jamur/ <i>Mushrooms</i>	270	116	15	67
Kacang Panjang/ <i>Long Beans</i>	105	86	69	64
Kangkung/ <i>Water Spinach</i>	75	37	38	38
Ketimun/ <i>Cucumber</i>	44	46	33	43
Terung/ <i>Eggplant</i>	110	234	63	64
<b>Buah–buahan/Fruits:</b>				
Melon/ <i>Melon</i>	165	187	83	93
Semangka/ <i>Water Melon</i>	387	288	305	348
Tomat/ <i>Tomato</i>	34	33	34	50

Sumber/Source: BPS, Statistik Pertanian Hortikultura SPH-SBS/BPS-Statistics Indonesia, Agricultural Statistic for Horticulture SPH-SBS

**Tabel** 5.1.4 **Produksi Tanaman Sayuran dan Buah-buahan Semusim Menurut Jenis Tanaman di Kabupaten Purworejo (kuintal), 2019–2022**  
**Production of Seasonal Vegetables and Fruits by Kind of Plant in Purworejo Regency (quintal), 2019–2022**

Jenis Tanaman Kind of Plants	2019	2020	2021	2022
(1)	(2)	(3)	(4)	(5)
<b>Sayuran/Vegetables:</b>				
Bawang Merah/ <i>Shallots</i>	504	293	157	255
Bayam/ <i>Spinach</i>	1 025	373	665	971
Cabai Besar/ <i>Chili/Big chili</i>	26 077	8 046	6 140	6 161
Cabai Rawit/ <i>Chili/Cayenne Pepper</i>	13 524	5 027	8 930	4 385
Jamur/ <i>Mushrooms</i>	600	1 128	10	59
Kacang Panjang/ <i>Long Beans</i>	4 338	3 294	3 336	2 225
Kangkung/ <i>Water Spinach</i>	2 690	1 056	707	671
Ketimun/ <i>Cucumber</i>	2 221	1 423	1 851	1 969
Terung/ <i>Eggplant</i>	12 397	10 702	8 041	2 124
<b>Buah–buahan/Fruits:</b>				
Melon/ <i>Melon</i>	26 616	32 894	14 970	15 957
Semangka/ <i>Water Melon</i>	74 026	59 788	44 182	57 309
Tomat/ <i>Tomato</i>	1 690	1 523	1 743	1 421

Sumber/Source: BPS, Statistik Pertanian Hortikultura SPH-SBS/BPS-Statistics Indonesia, Agricultural Statistic for Horticulture SPH-SBS

**Tabel**  
**Table** 5.1.5**Luas Panen Tanaman Biofarmaka Menurut Kecamatan dan Jenis Tanaman di Kabupaten Purworejo (m<sup>2</sup>), 2021 dan 2022**  
*Harvested Area of Medicinal Plants by Subdistrict and Kind of Plant in Purworejo Regency (m<sup>2</sup>), 2021 and 2022*

Kecamatan Subdistrict	Jahe Ginger		Laos/Lengkuas Galanga	
	2021	2022	2021	2022
(1)	(2)	(3)	(4)	(5)
1. Grabag	25 000	-	50 000	-
2. Ngombol	110	215	28	55
3. Purwodadi	-	-	-	-
4. Bagelen	-	-	5 000	-
5. Kaligesing	2 400	5 000	-	880
6. Purworejo	1 000	-	336	-
7. Banyuurip	320	320	-	-
8. Bayan	1 765	737	2 046	700
9. Kutoarjo	6 500	1 340	2 250	449
10. Butuh	20 000	-	-	-
11. Pituruh	1 200	1 200	4 500	3 000
12. Kemiri	42 000	44 000	10 200	10 120
13. Bruno	136 000	210 000	-	-
14. Gebang	-	-	-	-
15. Loano	30 000	49 500	3 200	5 500
16. Bener	5 000	2 000	5 000	500
<b>Kabupaten Purworejo</b>	<b>271 295</b>	<b>314 312</b>	<b>82 560</b>	<b>21 204</b>

Lanjutan Tabel/*Continued Table 5.1.5*

Kecamatan Subdistrict	Kencur East Indian Galangal		Kunyit Turmeric	
	2021	2022	2021	2022
(1)	(8)	(9)	(10)	(11)
1. Grabag	5 000	-	15 000	-
2. Ngombol	-	45	65	140
3. Purwodadi	-	-	-	-
4. Bagelen	-	-	-	-
5. Kaligesing	-	-	-	-
6. Purworejo	448	-	696	217
7. Banyuurip	-	-	-	-
8. Bayan	550	192	4 400	626
9. Kutoarjo	1 600	318	3 300	930
10. Butuh	-	-	-	-
11. Pituruh	800	850	2 000	2 500
12. Kemiri	8 600	6 700	13 100	11 800
13. Bruno	29 000	23 430	24 000	19 100
14. Gebang	10 000	20 000	-	12 000
15. Loano	3 500	6 000	2 070	14 800
16. Bener	10 000	2 000	-	-
<b>Kabupaten Purworejo</b>	<b>69 498</b>	<b>59 535</b>	<b>64 631</b>	<b>62 113</b>

Sumber/*Source*: BPS, Statistik Pertanian Hortikultura SPH-TBF/BPS-Statistics Indonesia, Agricultural Statistic for Horticulture SPH-TBF

**Tabel**  
**Table** 5.1.6**Produksi Tanaman Biofarmaka Menurut Kecamatan dan Jenis Tanaman di Kabupaten Purworejo (kg), 2021 dan 2022*****Production of Medicinal Plants by Subdistrict and Kind of Plant in Purworejo Regency (kg), 2021 and 2022***

Kecamatan Subdistrict	Jahe Ginger		Laos/Lengkuas Galanga	
	2021	2022	2021	2022
(1)	(2)	(3)	(4)	(5)
1. Grabag	20 000	-	45 000	-
2. Ngombol	440	860	196	385
3. Purwodadi	-	-	-	-
4. Bagelen	-	-	23 500	-
5. Kaligesing	3 120	6 500	-	317
6. Purworejo	1 200	-	369	-
7. Banyuurip	320	1 920	-	-
8. Bayan	1 228	493	2 290	396
9. Kutoarjo	11 050	2 278	3 805	1 409
10. Butuh	13 120	-	-	-
11. Pituruh	3 623	4 116	26 450	13 020
12. Kemiri	55 800	92 000	31 000	18 440
13. Bruno	176 800	247 000	-	-
14. Gebang	-	-	-	-
15. Loano	38 000	100 800	3 200	10 600
16. Bener	10 000	4 000	10 000	1 000
<b>Kabupaten Purworejo</b>	<b>334 701</b>	<b>459 967</b>	<b>145 810</b>	<b>45 567</b>

Lanjutan Tabel/Continued Table 5.1.6

Kecamatan Subdistrict	Kencur East Indian Galangal		Kunyit Turmeric	
	2021	2022	2021	2022
(1)	(8)	(9)	(10)	(11)
1. Grabag	7 455	-	12 000	-
2. Ngombol	-	33	271	560
3. Purwodadi	-	-	-	-
4. Bagelen	-	-	-	-
5. Kaligesing	-	-	-	-
6. Purworejo	358	-	626	195
7. Banyuurip	-	-	-	-
8. Bayan	352	74	6 102	313
9. Kutoarjo	2 880	558	1 980	1 623
10. Butuh	-	-	-	-
11. Pituruh	1 863	1 295	11 950	9 796
12. Kemiri	32 200	6 240	52 500	46 000
13. Bruno	17 400	13 698	16 800	13 370
14. Gebang	21 000	26 000	-	22 800
15. Loano	3 500	16 300	2 070	39 400
16. Bener	20 000	2 000	-	-
<b>Kabupaten Purworejo</b>	<b>107 008</b>	<b>66 198</b>	<b>104 299</b>	<b>134 057</b>

Sumber/Source: BPS, Statistik Pertanian Hortikultura SPH-TBF/BPS-Statistics Indonesia, Agricultural Statistic for Horticulture SPH-TBF

**Tabel**  
**Table** 5.1.7

**Luas Panen Tanaman Biofarmaka Menurut Jenis Tanaman  
di Kabupaten Purworejo (m<sup>2</sup>), 2019–2022**  
**Harvested Area of Medicinal Plants by Kind of Plant in  
Purworejo Regency (m<sup>2</sup>), 2019–2022**

Jenis Tanaman Kind of Plants	2019	2020	2021	2022 <sup>x</sup>
(1)	(2)	(3)	(4)	(5)
Dlingo/Dringo/ <i>Calamus</i>	750	500	...	...
Jahe/ <i>Ginger</i>	454 312	498 593	271 295	314 312
Kapulaga/ <i>Java Cardamom</i>	676 950	1 814 444	1 162 589	729 760
Keji Beling/ <i>Verbenaceae</i>	-		...	...
Kencur/ <i>East Indian Galangal</i>	128 042	148 913	69 498	59 535
Kunyit/ <i>Turmeric</i>	100 137	158 842	64 631	62 113
Laos/Lengkuas/ <i>Galanga</i>	193 850	189 896	82 560	21 204
Lempuyang/ <i>Zingiber Aromaticum</i>	33 703	48 750	46 500	2 950
Lidah Buaya/ <i>Aloevera</i>	-	-	-	-
Mahkota Dewa/ <i>Phaleria Macrocarpa</i>	10 000	1 833	865	865
Mengkudu/Pace/ <i>Indian Mulberry</i>	2 456	1 800	1 420	786
Sambiloto/ <i>King of Bitter</i>	-	-	-	-
Temuireng/ <i>Black Turmeric</i>	22 800	149 500	18 000	10 900
Temukunci/ <i>Chinese Keys</i>	6 600	-	400	400
Temulawak/ <i>Java Turmeric</i>	943 159	1 360 304	1 629 663	1 590 531
Jeruk Nipis/ <i>Lime</i>	...	...	22 620	23 415
Serai/ <i>Lemongrass</i>	...	...	8 819	10 291

Sumber/Source: BPS, Statistik Pertanian Hortikultura SPH-TBF/BPS-Statistics Indonesia, Agricultural Statistic for Horticulture SPH-TBF



**Tabel**  
**Table** 5.1.8

**Produksi Tanaman Biofarmaka Menurut Jenis Tanaman di Kabupaten Purworejo (kg), 2018–2021**  
**Production of Medicinal Plants by Kind of Plant in Purworejo Regency (kg), 2018–2021**

Jenis Tanaman Kind of Plants	2019	2020	2021	2022 <sup>x</sup>
(1)	(2)	(3)	(4)	(5)
Dlingo/Dringo/ <i>Calamus</i>	260	300	...	...
Jahe/ <i>Ginger</i>	901 702	963 618	334 701	459 967
Kapulaga/ <i>Java Cardamom</i>	2 698 161	2 824 383	3 021 193	2 356 312
Keji Beling/ <i>Verbenaceae</i>	-		...	...
Kencur/ <i>East Indian Galangal</i>	146 378	289 039	107 008	66 198
Kunyit/ <i>Turmeric</i>	202 800	269 804	104 299	134 057
Laos/Lengkuas/ <i>Galanga</i>	326 385	272 478	145 810	45 567
Lempuyang/ <i>Zingiber Aromaticum</i>	34 612	67 245	54 425	9 830
Lidah Buaya/ <i>Aloevera</i>	-	-	-	-
Mahkota Dewa/ <i>Phaleria Macrocarpa</i>	120 000	22 101	90 829	23 487
Mengkudu/Pace/ <i>Indian Mulberry</i>	4 812	3 600	6 704	5 283
Sambiloto/ <i>King of Bitter</i>	-	-	-	-
Temuireng/ <i>Black Turmeric</i>	26 421	263 160	38 925	35 125
Temukunci/ <i>Chinese Keys</i>	3 680	330	4 000	800
Temulawak/ <i>Java Turmeric</i>	2 802 010	1 101 847	3 237 601	2 548 614
Jeruk Nipis/ <i>Lime</i>	...	...	435 200	530 560
Serai/ <i>Lemongrass</i>	...	...	45 565	67 754

Sumber/Source: BPS, Statistik Pertanian Hortikultura SPH-TBF/BPS-Statistics Indonesia, Agricultural Statistic for Horticulture SPH-TBF

**Tabel**  
**Table** 5.1.9**Luas Panen Tanaman Hias Menurut Kecamatan dan Jenis Tanaman di Kabupaten Purworejo (m<sup>2</sup>), 2021 dan 2022<sup>x</sup>**  
**Harvested Area of Ornamental Plants by Subdistrict and Kind of Plant in Purworejo Regency (m<sup>2</sup>), 2021 and 2022<sup>x</sup>**

Kecamatan Subdistrict	Anggrek Orchid		Sri Rejeki Aglanema	
	2021	2022 <sup>x</sup>	2021	2022 <sup>x</sup>
(1)	(2)	(3)	(4)	(5)
1. Grabag	-	-	-	-
2. Ngombol	45	20	175	240
3. Purwodadi	50	284	-	-
4. Bagelen	-	-	-	-
5. Kaligesing	-	-	-	-
6. Purworejo	-	-	-	-
7. Banyuurip	-	-	-	-
8. Bayan	-	-	-	-
9. Kutoarjo	-	-	-	-
10. Butuh	-	-	-	-
11. Pituruh	-	-	-	-
12. Kemiri	-	-	350	420
13. Bruno	-	-	-	-
14. Gebang	-	-	-	-
15. Loano	55	400	-	-
16. Bener	-	5	33	20
<b>Kabupaten Purworejo</b>	<b>150</b>	<b>709</b>	<b>558</b>	<b>680</b>

Lanjutan Tabel/*Continued Table* 5.1.9

Kecamatan Subdistrict	Pakis Leather Leaf Fern		Anthurium Bunga Flamingo Lily	
	2021	2022 <sup>x</sup>	2021	2022 <sup>x</sup>
(1)	(8)	(9)	(10)	(11)
1. Grabag	-	-	-	-
2. Ngombol	-	-	120	103
3. Purwodadi	-	-	-	-
4. Bagelen	-	-	-	-
5. Kaligesing	-	-	-	-
6. Purworejo	-	-	-	-
7. Banyuurip	-	-	-	-
8. Bayan	-	-	-	-
9. Kutoarjo	-	-	-	-
10. Butuh	-	-	-	-
11. Pituruh	-	-	-	-
12. Kemiri	430	790	-	-
13. Bruno	-	-	-	-
14. Gebang	-	-	-	-
15. Loano	-	-	-	-
16. Bener	-	-	-	-
<b>Kabupaten Purworejo</b>	<b>430</b>	<b>790</b>	<b>120</b>	<b>103</b>

Sumber/*Source*: BPS, Statistik Pertanian Hortikultura SPH-TH/*BPS-Statistics Indonesia, Agricultural Statistik for Horticulture SPH-TH*

**Tabel**  
**Table** 5.1.10**Produksi Tanaman Hias Menurut Kecamatan dan Jenis Tanaman di Kabupaten Purworejo (tangkai), 2020 dan 2021\***  
*Production of Ornamental Plants by Subdistrict and Kind of Plant in Purworejo Regency (stalks), 2020 and 2021\**

Kecamatan Subdistrict	Anggrek Orchid		Sri Rejeki Aglonema	
	2021	2022*	2021	2022*
(1)	(2)	(3)	(4)	(5)
1. Grabag	-	-	-	-
2. Ngombol	775	300	1 525	2 400
3. Purwodadi	110	286	-	-
4. Bagelen	-	-	-	-
5. Kaligesing	-	-	-	-
6. Purworejo	-	-	-	-
7. Banyuurip	-	-	-	-
8. Bayan	-	-	-	-
9. Kutoarjo	-	-	-	-
10. Butuh	-	-	-	-
11. Pituruh	-	-	-	-
12. Kemiri	-	-	1 900	4 300
13. Bruno	-	-	-	-
14. Gebang	-	-	-	-
15. Loano	55	1 835	-	-
16. Bener	-	78	107	337
<b>Kabupaten Purworejo</b>	<b>940</b>	<b>2 499</b>	<b>3 532</b>	<b>7 037</b>

Lanjutan Tabel/Continued Table 5.1.10

Kecamatan Subdistrict	Pakis Leather Leaf Fern		Anthurium Bunga Flamingo Lily	
	2021	2022*	2021	2022*
(1)	(8)	(9)	(10)	(11)
1. Grabag	-	-	-	-
2. Ngombol	-	-	301	103
3. Purwodadi	-	-	-	-
4. Bagelen	-	-	-	-
5. Kaligesing	-	-	-	-
6. Purworejo	-	-	-	-
7. Banyuurip	-	-	-	-
8. Bayan	-	-	-	-
9. Kutoarjo	-	-	-	-
10. Butuh	-	-	-	-
11. Pituruh	-	-	-	-
12. Kemiri	810	9 050	-	-
13. Bruno	-	-	-	-
14. Gebang	-	-	-	-
15. Loano	-	-	-	-
16. Bener	-	-	-	-
<b>Kabupaten Purworejo</b>	<b>810</b>	<b>9 050</b>	<b>301</b>	<b>103</b>

Sumber/Source: BPS, Statistik Pertanian Hortikultura SPH-TH/BPS-Statistics Indonesia, Agricultural Statistik for Horticulture SPH-TH

**Tabel** 5.1.11 **Luas Panen Tanaman Hias Menurut Jenis Tanaman di Kabupaten Purworejo (m<sup>2</sup>), 2019–2022**  
**Table** 5.1.11 **Harvested Area of Ornamental Plants by Kind of Plant in Purworejo Regency (m<sup>2</sup>), 2019–2022**

Jenis Tanaman Kind of Plants	2019	2020	2021	2022*
(1)	(2)	(3)	(4)	(5)
Anthurium Bunga/ <i>Flamingo Lily Flower</i>	-	15	120	103
Anthurium Daun/ <i>Anthurium</i>	-	-	...	...
Balanceng/ <i>Dieffenbacia</i>	-	-	...	...
Dracaena/ <i>Dracaena</i>	-	-	-	-
Euphorbia/ <i>Euphorbia</i>	-	10	...	...
Hanjuang/ <i>Cordyline</i>	-	-	-	-
Herbras/ <i>Gerbera</i>	-	-	-	-
Kamboja Jepang/ <i>Adenium</i>	-	-	...	...
Keladi Hias/ <i>Caladium</i>	-	-	...	...
Krisan/ <i>Chrysantemum</i>	-	-	-	-
Mawar/ <i>Rose</i>	-	15	-	-
Melati/ <i>Jasmine</i>	-	12	-	-
Monstera/ <i>Monstera</i>	-	7	...	...
Pakis/ <i>Leather Leaf Fern</i>	-	4 500	430	790
Palem/ <i>Palm</i>	-	-	12 000	12 000
Pedang-Pedangan/ <i>Sansevieria</i>	-	-	-	-
Philodendron/ <i>Philodendron</i>	-	-	-	-
Pisang-Pisangan/ <i>Heliconia</i>	-	3	5	-
Sedap Malam/ <i>Tuberose</i>	-	2	-	-
Soka/ <i>Ixora</i>	-	-	-	-
Sri Rejeki/ <i>Aglaonema</i>	-	125	558	680
Anggrek Pot/ <i>Potted Orchid</i>	...	...	150	709
Anggrek Potong/ <i>Cut Orchid</i>	...	...	-	-
Bromelia/ <i>Bromelia</i>	...	...	-	-
Bugenvil/ <i>Bugenvil</i>	...	...	-	32
Puring/ <i>Croton</i>	...	...	-	-

Sumber/Source: BPS, Statistik Pertanian Hortikultura SPH-TH/BPS-Statistics Indonesia, *Agricultural Statistik for Horticulture SPH-TH*

**Tabel** 5.1.12 **Produksi Tanaman Hias Menurut Jenis Tanaman di Kabupaten Purworejo (tangkai), 2019–2022**  
**Table** 5.1.12 **Production of Ornamental Plants by Kind of Plant n Purworejo Regency (stalks), 2019–2022**

Jenis Tanaman Kind of Plants	2019	2020	2021	2022*
(1)	(2)	(3)	(4)	(5)
Anthurium Bunga/ <i>Flamingo Lily Flower</i>	-	40	301	103
Anthurium Daun/ <i>Anthurium</i>	-	-	...	...
Balanceng/ <i>Dieffenbacia</i>	-	-	...	...
Dracaena/ <i>Dracaena</i>	-	-	-	-
Euphorbia/ <i>Euphorbia</i>	-	45	...	...
Hanjuang/ <i>Cordyline</i>	-	-	-	-
Herbras/ <i>Gerbera</i>	-	-	-	-
Kamboja Jepang/ <i>Adenium</i>	-	-	...	...
Keladi Hias/ <i>Caladium</i>	-	-	...	...
Krisan/ <i>Chrysantemum</i>	-	-	-	-
Mawar/ <i>Rose</i>	-	35	-	-
Melati/ <i>Jasmine</i>	-	24	-	-
Monstera/ <i>Monstera</i>	-	16	...	...
Pakis/ <i>Leather Leaf Fern</i>	-	4 500	810	9 050
Palem/ <i>Palm</i>	-	-	44 000	21 500
Pedang-Pedangan/ <i>Sansevieria</i>	-	-	-	-
Philodendron/ <i>Philodendron</i>	-	-	-	-
Pisang-Pisangan/ <i>Heliconia</i>	-	14	50	-
Sedap Malam/ <i>Tuberose</i>	-	4	-	-
Soka/ <i>Ixora</i>	-	-	-	-
Sri Rejeki/ <i>Aglaonema</i>	...	600	3 532	7 037
Anggrek Pot/ <i>Potted Orchid</i>	...	...	-	-
Anggrek Potong/ <i>Cut Orchid</i>	-	...	-	85
Bromelia/ <i>Bromelia</i>	...	-	-	-
Bugenvil/ <i>Bugenvil</i>	...	...	940	2 499
Puring/ <i>Croton</i>	...	...	-	-

Sumber/Source: BPS, Statistik Pertanian Hortikultura SPH-TH/BPS-Statistics Indonesia, Agricultural Statistik for Horticulture SPH-TH

**Tabel**  
**Table** 5.1.13

**Produksi Buah-buahan Menurut Kecamatan dan Jenis Tanaman di Kabupaten Purworejo (kuintal), 2021 dan 2022\***

*Production of Fruits by Subdistrict and Kind of Plant in Purworejo Regency (kuintal), 2021 and 2022\**

Kecamatan Subdistrict		Mangga/Mango		Durian/Durian	
		2021	2022*	2021	2022*
(1)		(2)	(3)	(4)	(5)
1.	Grabag	3 376	14 981	4 797	6 080
2.	Ngombol	36	3 144	-	-
3.	Purwodadi	12	1 346	37	1
4.	Bagelen	230	32	1 852	9
5.	Kaligesing	-	-	24 055	2 935
6.	Purworejo	295	1 104	576	231
7.	Banyuurip	-	120	-	-
8.	Bayan	124	155	9	6
9.	Kutoarjo	15 058	35 930	996	905
10.	Butuh	196	1 354	-	-
11.	Pituruh	7 945	6 297	812	1 296
12.	Kemiri	7 070	5 731	21 040	4 277
13.	Bruno	167	101	238	110
14.	Gebang	56	2 887	6 669	3 086
15.	Loano	-	4 512	400	45 652
16.	Bener	1 249	1 250	8 354	7 420
<b>Kabupaten Purworejo</b>		<b>35 813</b>	<b>78 943</b>	<b>69 833</b>	<b>72 009</b>



Lanjutan Tabel/*Continued Table* 5.1.13

Kecamatan Subdistrict		Jeruk Orange/Tangerine		Pisang/Banana	
		2021	2022 <sup>x</sup>	2021	2022 <sup>x</sup>
(1)	(6)	(7)	(8)	(9)	
1. Grabag	709	185	96 235	54 311	
2. Ngombol	71	1 365	647	403	
3. Purwodadi	192	8 037	1 903	2 379	
4. Bagelen	8	12	42 889	24 685	
5. Kaligesing	-	-	1 135	1 156	
6. Purworejo	646	566	382	550	
7. Banyuurip	546	180	-	153	
8. Bayan	2 736	1 827	3 840	977	
9. Kutoarjo	5 913	9 782	7 433	8 259	
10. Butuh	81	250	10 822	3 602	
11. Pituruh	-	25	6 701	6 559	
12. Kemiri	2 860	4 690	93 825	820	
13. Bruno	-	-	5 331	5 397	
14. Gebang	540	3 122	24 083	47 956	
15. Loano	50	640	7 925	2 645	
16. Bener	73	84	5 644	17 206	
<b>Kabupaten Purworejo</b>	<b>14 424</b>	<b>30 765</b>	<b>308 797</b>	<b>177 057</b>	

Lanjutan Tabel/*Continued Table* 5.1.13

Kecamatan <i>Subdistrict</i>	Pepaya/ <i>Papaya</i>		Salak/ <i>Snakefruit</i>	
	2021	2022 <sup>a</sup>	2021	2022 <sup>a</sup>
(1)	(10)	(11)	(12)	(13)
1. Grabag	27 336	22 511	-	174
2. Ngombol	4 597	4 745	-	-
3. Purwodadi	4 098	442	-	-
4. Bagelen	11	14	145	39
5. Kaligesing	-	-	534	596
6. Purworejo	547	554	2	1
7. Banyuurip	-	435	-	-
8. Bayan	597	384	-	-
9. Kutoarjo	1 018	1 256	5	-
10. Butuh	148	45	-	-
11. Pituruh	468	503	16	15
12. Kemiri	2 835	2 077	104	260
13. Bruno	70	149	3	1
14. Gebang	2 038	4 596	-	-
15. Loano	800	3 928	105	160
16. Bener	1 487	1 668	4 831	5 498
<b>Kabupaten Purworejo</b>	<b>46 049</b>	<b>43 306</b>	<b>5 746</b>	<b>6 744</b>

Sumber/*Source*: BPS, Statistik Pertanian Hortikultura SPH-BST/*BPS-Statistics Indonesia, Agricultural Statistic for Horticulture SPH-BST*

**Tabel**  
**Table** 5.1.14

**Produksi Buah-Buahan dan Sayuran Tahunan Menurut Jenis Tanaman di Kabupaten Purworejo (kuintal), 2019–2022**

**Production of Annual Fruits and Vegetables by Kind of Plant in Purworejo Regency (quintal), 2019–2022**

Jenis Tanaman Kind of Plants	2019	2020	2021	2022*
(1)	(2)	(3)	(4)	(5)
<b>Buah–Buahan/Fruits:</b>				
Durian/ <i>Durian</i>	74 259	35 866	69 833	72 009
Jeruk Siam/Keprok/ <i>Orange/Tangerine</i>	23 984	24 076	14 424	30 765
Mangga/ <i>Mango</i>	50 654	107 378	35 813	78 943
Pepaya/ <i>Papaya</i>	23 092	56 557	46 049	43 306
Pisang/ <i>Banana</i>	55 954	102 955	308 797	177 057
Salak/ <i>Snakefruit</i>	1 188	1 445	5 746	6 744
Manggis/ <i>Mangosteen</i>	19 128	8 842	4 145	6 466
Rambutan/ <i>Rambutan</i>	14 644	10 672	61 243	113 082
<b>Sayuran/Vegetables:</b>				
Melinjo/ Gnetum/ <i>Melinjo</i>	11 100	12 851	57 368	51 917
Nangka/Cempedak/ <i>Jackfruit</i>	9 501	10 721	17 615	135 538

Catatan/Note: ...

Sumber/Source: BPS, Statistik Pertanian Hortikultura SPH-BST/BPS-Statistics Indonesia, Agricultural Statistic for Horticulture SPH-BST

## 5.2 PERKEBUNAN ESTATE CROPS

**Tabel** 5.2.1 **Luas Areal Tanaman Perkebunan Menurut Kecamatan dan Jenis Tanaman di Kabupaten Purworejo (ha), 2019 dan 2020**  
*Planted Area of Estate Crops by Subdistrict and Type of Crops in Purworejo Regency (ha), 2019 and 2020*

Kecamatan Subdistrict	Jambiu Mete		Kelapa/Coconut	
	2019	2020	2019	2020
(1)	(2)	(3)	(4)	(5)
1. Grabag	-	-	3 520,21	3 508.11
2. Ngombol	7,05	6,95	1 776,85	1 779.34
3. Purwodadi	-	-	1 731,65	1 734.51
4. Bagelen	-	-	2 723,86	2 716.86
5. Kaligesing	-	-	316,91	317.71
6. Purworejo	1,6	0,60	414,10	405.10
7. Banyuurip	-	-	1 116,09	1 118.67
8. Bayan	-	-	1 255,79	1 207.93
9. Kutoarjo	-	-	888,44	888.44
10. Butuh	-	-	1 412,34	1 413.68
11. Pituruh	-	-	2 691,96	2 691.96
12. Kemiri	-	-	1 246,00	1 255.20
13. Bruno	-	-	2 745,10	2 724.00
14. Gebang	-	-	1 994,51	1 994.04
15. Loano	-	-	954,00	954.00
16. Bener	-	-	767,86	768.26
<b>Kabupaten Purworejo</b>	<b>8,65</b>	<b>7,55</b>	<b>24 667,23</b>	<b>25 477.81</b>

Lanjutan Tabel/Continued Table 5.2.1

Kecamatan Subdistrict	Cengkeh		Kopi/Coffee	
	2019	2020	2019	2020
(1)	(6)	(7)	(8)	(9)
1. Grabag	-	-	-	-
2. Ngombol	-	-	-	-
3. Purwodadi	-	-	0,75	0.75
4. Bagelen	34,05	26.05	-	-
5. Kaligesing	499,85	494.65	101,00	107.20
6. Purworejo	57,30	57.30	3,88	5.88
7. Banyuurip	-	-	-	-
8. Bayan	-	-	-	-
9. Kutoarjo	-	-	-	-
10. Butuh	-	-	-	-
11. Pituruh	429,96	428.96	103,66	103.66
12. Kemiri	191,10	195.10	10,37	12.37
13. Bruno	394,00	378.80	128,93	125.23
14. Gebang	299,25	299.25	152,01	128.31
15. Loano	1 219,00	1 219.00	7,00	7.00
16. Bener	258,85	258.85	38,37	38.87
<b>Kabupaten Purworejo</b>	<b>3 383,36</b>	<b>3 357.96</b>	<b>545,97</b>	<b>529.27</b>

Lanjutan Tabel/*Continued Table* 5.2.1

Kecamatan Subdistrict	Kakao/Cocoa		Tebu/Sugar cane	
	2019	2020	2019	2020
(1)	(10)	(11)	(12)	(13)
1. Grabag	-	-	100,12	69.57
2. Ngombol	7,35	7.35	136,06	178.87
3. Purwodadi	-	-	116,41	103.83
4. Bagelen	14,00	12.00	5,26	2.49
5. Kaligesing	26,00	20.20	-	-
6. Purworejo	1,46	1.16	5,71	8.26
7. Banyuurip	-	-	9,88	15.59
8. Bayan	-	-	156,89	146.75
9. Kutoarjo	2,24	2.24	10,75	15.92
10. Butuh	-	-	0,71	0.36
11. Pituruh	3,30	3.20	-	-
12. Kemiri	32,25	32.25	26,79	35.19
13. Bruno	8,53	5.63	6,01	6.58
14. Gebang	25,43	25.43	5,57	6.17
15. Loano	34,09	34.09	3,31	4.81
16. Bener	15,40	15.40	2,43	1.14
<b>Kabupaten Purworejo</b>	<b>170,05</b>	<b>158.95</b>	<b>585,87</b>	<b>595.53</b>

Lanjutan Tabel/*Continued Table 5.2.1*

Kecamatan Subdistrict	Teh/Tea		Tembakau/Tobacco	
	2019	2020	2019	2020
(1)	(14)	(15)	(16)	(17)
1. Grabag	-	-	-	-
2. Ngombol	-	-	-	-
3. Purwodadi	-	-	20,00	42,00
4. Bagelen	-	-	82,00	73,00
5. Kaligesing	-	-	-	-
6. Purworejo	-	-	107,50	177,00
7. Banyuurip	-	-	-	-
8. Bayan	-	-	0,75	-
9. Kutoarjo	-	-	42,00	18,00
10. Butuh	-	-	-	-
11. Pituruh	-	-	-	-
12. Kemiri	-	-	19,00	32,00
13. Bruno	-	-	-	-
14. Gebang	-	-	-	0,30
15. Loano	-	-	-	-
16. Bener	-	-	-	-
<b>Kabupaten Purworejo</b>	<b>-</b>	<b>-</b>	<b>271,25</b>	<b>342,30</b>

Sumber/*Source*: Dinas Pertanian Pangan Kelautan dan Perikanan Kabupaten Purworejo/*Agriculture Food Crops Maritime and Fishery Office of Purworejo Regency*

**Tabel**  
**Table** 5.2.2**Produksi Perkebunan Menurut Kecamatan dan Jenis  
Tanaman di Kabupaten Purworejo (ton), 2019 dan 2020**  
*Production of Estate by Subdistrict and Type of Crops in  
Purworejo Regency (ton), 2019 and 2020*

Kecamatan Subdistrict	Jambu Mete		Kelapa/Coconut	
	2019	2020	2019	2020
(1)	(2)	(3)	(4)	(5)
1. Grabag	-	-	5 559,99	3 681.70
2. Ngombol	4,64	3,42	2 103,24	2 428.80
3. Purwodadi	-	-	3 345,08	3 416.70
4. Bagelen	-	-	12 515,98	13 393.64
5. Kaligesing	-	-	416,47	486.16
6. Purworejo	0,8	0,16	595,20	592.50
7. Banyuurip	-	-	294,58	718.76
8. Bayan	-	-	402,90	652.71
9. Kutoarjo	-	-	1 073,39	1 170.20
10. Butuh	-	-	3 155,68	3 469.09
11. Pituruh	-	-	3 223,42	3 665.80
12. Kemiri	-	-	503,33	2 092.50
13. Bruno	-	-	3 348,35	3 621.57
14. Gebang	-	-	1 695,56	2 153.87
15. Loano	-	-	1 436,90	1 528.15
16. Bener	-	-	1 013,50	1 053.83
<b>Kabupaten Purworejo</b>	<b>5,44</b>	<b>3,58</b>	<b>12 747,66</b>	<b>44 125.96</b>



Lanjutan Tabel/*Continued Table 5.2.2*

Kecamatan <i>Subdistrict</i>	Cengkeh		Kopi/ <i>Coffee</i>	
	2019	2020	2019	2020
(1)	(6)	(7)	(8)	(9)
1. Grabag	-	-	-	-
2. Ngombol	-	-	-	-
3. Purwodadi	-	-	0.30	0.08
4. Bagelen	-	13.80	-	-
5. Kaligesing	179,42	0.81	36.68	44.78
6. Purworejo	4,66	0.18	1.05	0.62
7. Banyuurip	-	-	-	-
8. Bayan	-	-	-	-
9. Kutoarjo	-	-	-	-
10. Butuh	-	-	-	-
11. Pituruh	88,51	2.59	38.69	38.69
12. Kemiri	52,65	-	1.98	3.50
13. Bruno	78,81	20.16	40.25	38.15
14. Gebang	52,64	-	40.77	24.10
15. Loano	13,50	31.50	1.69	1.35
16. Bener	80,78	29.29	26.16	20.12
<b>Kabupaten Purworejo</b>	<b>550,97</b>	<b>98.33</b>	<b>187.57</b>	<b>171.39</b>

Lanjutan Tabel/*Continued Table* 5.2.2

Kecamatan Subdistrict	Kakao/Cocoa		Tebu/Sugar cane	
	2019	2020	2019	2020
(1)	(10)	(11)	(12)	(13)
1. Grabag	...	-	...	-
2. Ngombol	...	-	...	-
3. Purwodadi	...	18,07	...	18,07
4. Bagelen	...	-	...	-
5. Kaligesing	...	36,68	...	36,68
6. Purworejo	...	0,35	...	0,35
7. Banyuurip	...	-	...	-
8. Bayan	...	-	...	-
9. Kutoarjo	...	-	...	-
10. Butuh	...	-	...	-
11. Pituruh	...	18,07	...	18,07
12. Kemiri	...	2,64	...	2,64
13. Bruno	...	53,95	...	53,95
14. Gebang	...	53,46	...	53,46
15. Loano	...	2,25	...	2,25
16. Bener	...	26,45	...	26,45
<b>Kabupaten Purworejo</b>	...	<b>211,92</b>	...	<b>211,92</b>

Lanjutan Tabel/*Continued Table 5.2.2*

Kecamatan <i>Subdistrict</i>	Teh/ <i>Tea</i>		Tembakau/ <i>Tobacco</i>	
	2019	2020	2019	2020
(1)	(14)	(15)	(16)	(17)
1. Grabag	-	-	...	-
2. Ngombol	-	-	...	-
3. Purwodadi	18,07	18,07	...	14.40
4. Bagelen	-	-	...	24.40
5. Kaligesing	36,68	36,68	...	-
6. Purworejo	0,35	0,35	...	59.20
7. Banyuurip	-	-	...	-
8. Bayan	-	-	...	-
9. Kutoarjo	-	-	...	6.00
10. Butuh	-	-	...	-
11. Pituruh	18,07	18,07	...	-
12. Kemiri	2,64	2,64	...	10.70
13. Bruno	53,95	53,95	...	-
14. Gebang	53,46	53,46	...	0.10
15. Loano	2,25	2,25	...	-
16. Bener	26,45	26,45	...	-
<b>Kabupaten Purworejo</b>	<b>211,92</b>	<b>211,92</b>	<b>...</b>	<b>114.80</b>

Sumber/*Source*: Dinas Pertanian Kabupaten Purworejo

### 5.3 PETERNAKAN ESTATE CROPS

**Tabel 5.3.1** Populasi Ternak Menurut Kecamatan dan Jenis Ternak di Kabupaten Purworejo (ekor), 2022  
*Livestock Population by Subdistrict and Kind of Livestock in Purworejo Regency, 2022*

	Kecamatan Subdistrict	Sapi Perah/ Dairy Cattle	Sapi Potong/ Beef Cattle	Kerbau/ Buffalo	Kuda/ Horse
	(1)	(2)	(3)	(4)	(5)
1.	Grabag	-	3 868	13	18
2.	Ngombol	-	2 049	55	-
3.	Purwodadi	-	1 939	105	-
4.	Bagelen	-	781	17	-
5.	Kaligesing	-	55	18	-
6.	Purworejo	-	332	37	40
7.	Banyuurip	26	1 765	45	-
8.	Bayan	-	1 328	19	22
9.	Kutoarjo	-	1 252	42	31
10.	Butuh	-	2 122	140	25
11.	Pituruh	-	1 567	5	36
12.	Kemiri	-	913	26	58
13.	Bruno	-	1 907	75	12
14.	Gebang	-	768	141	16
15.	Loano	-	789	126	-
16.	Bener	-	1 452	164	-
	<b>Kabupaten Purworejo</b>	<b>26</b>	<b>22 887</b>	<b>1 028</b>	<b>258</b>

Lanjutan Tabel/*Continued Table 5.3.1*

Kecamatan <i>Subdistrict</i>		Kambing/ <i>Goat</i>	Domba/ <i>Sheep</i>	Babi/ <i>Pig</i>
(1)		(6)	(7)	(8)
1.	Grabag	9 245	3 237	975
2.	Ngombol	17 099	3 519	-
3.	Purwodadi	8 568	4 995	326
4.	Bagelen	11 651	2 429	-
5.	Kaligesing	45 537	543	-
6.	Purworejo	12 651	2 429	-
7.	Banyuurip	12 516	2 975	-
8.	Bayan	11 287	2 196	-
9.	Kutoarjo	8 175	3 435	-
10.	Butuh	9 963	7 989	-
11.	Pituruh	19 795	5 561	-
12.	Kemiri	42 733	4 848	-
13.	Bruno	17 691	3 887	-
14.	Gebang	18	2 924	-
15.	Loano	15 472	3 666	-
16.	Bener	20 036	4 902	-
<b>Kabupaten Purworejo</b>		<b>262 437</b>	<b>59 535</b>	<b>1 301</b>

Sumber/*Source*: Dinas Pertanian Pangan Kelautan dan Perikanan Kabupaten Purworejo/*Agriculture Food Crops Maritime and Fishery Office of Purworejo Regency*

**Tabel**  
**Table** 5.3.2

**Populasi Unggas Menurut Kecamatan dan Jenis Unggas di Kabupaten Purworejo (ekor), 2022**  
**Poultry Population by Subdistrict and Kind of Poultry in Purworejo Regency, 2022**

	<b>Kecamatan Subdistrict</b>	<b>Ayam Kampung Native Chicken</b>	<b>Ayam Petelur Layer</b>	<b>Ayam Pedaging Broiler</b>	<b>Itik/Itik Manila Duck/Muscovy Duck</b>
	(1)	(2)	(3)	(4)	(5)
1.	Grabag	35 940	14 500	543 490	36 358
2.	Ngombol	45 359	30 400	569 180	27 278
3.	Purwodadi	57 985	35 300	483 950	12 453
4.	Bagelen	34 238	24 400	454 980	3 685
5.	Kaligesing	46 595	5 800	398 410	3 010
6.	Purworejo	42 628	13 814	452 040	7 530
7.	Banyuurip	69 065	20 536	429 960	7 295
8.	Bayan	40 352	12 200	412 680	8 178
9.	Kutoarjo	54 270	29 200	399 780	5 985
10.	Butuh	52 288	21 500	423 130	9 985
11.	Pituruh	37 454	20 700	425 350	7 760
12.	Kemiri	45 272	15 000	493 610	5 038
13.	Bruno	40 895	23 400	426 800	4 285
14.	Gebang	46 366	30 450	439 650	10 700
15.	Loano	40 695	17 800	424 410	6 970
16.	Bener	57 295	12 500	422 580	5 960
	<b>Kabupaten Purworejo</b>	<b>746 697</b>	<b>327 500</b>	<b>7200 000</b>	<b>162 470</b>

Sumber/Source: Dinas Pertanian Pangan Kelautan dan Perikanan Kabupaten Purworejo/Agriculture Food Crops Maritime and Fishery Office of Purworejo Regency

**5.4 KEHUTANAN  
FORESTRY**

**Tabel** 5.4.1 **Luas Kawasan Hutan Menurut Kecamatan di Kabupaten Purworejo (ha), 2021**  
*Forest and Inland Water Area by Subdistrict in Purworejo Regency (ha), 2021*

Kecamatan Subdistrict	Hutan Lindung/ Protection Forest	Suaka dan Pelestarian Alam / Sanctuary Reserve and Nature Conservati- on Area	Hutan Produksi/ Production Forest			Jumlah Luas Hutan dan Perairan/ Total Forest and Water Area
			Terbatas/ Limited	Tetap/ Permanent	Dapat Dikonversi/ Convertible	
(1)	(2)	(3)	(4)	(5)	(6)	(7)
1. Grabag	-	-	92,80	-	-	92,80
2. Ngombol	-	-	31,30	-	-	31,30
3. Purwodadi	-	-	14,10	-	-	14,10
4. Bagelen	-	-	-	-	-	-
5. Kaligesing	-	-	133,70	342,60	-	476,30
6. Purworejo	-	-	-	-	-	-
7. Banyuurip	-	-	-	-	-	-
8. Bayan	-	-	-	-	-	-
9. Kutoarjo	-	-	-	-	-	-
10. Butuh	-	-	-	-	-	-
11. Pituruh	-	-	1 241,60	214,96	-	1 456,56
12. Kemiri	-	-	200,90	677,01	-	877,91
13. Bruno	-	-	3 391,69	252,80	-	3 644,49
14. Gebang	-	-	676,06	48,70	-	724,76
15. Loano	-	-	41,40	108,90	-	150,30
16. Bener	-	-	182,30	535,82	-	718,12
<b>Kabupaten Purworejo</b>	-	-	<b>6 005,85</b>	<b>2 180,79</b>	-	<b>8 186,64</b>

Sumber/Source: Cabang Dinas Kehutanan Provinsi Jawa Tengah Wilayah VIII

**Tabel**  
**Table** 5.4.2**Produksi Kayu Hutan Menurut Jenis Produksi di  
Kabupaten Purworejo (m3), 2017-2020**  
**Number Production by Type of Product in Purworejo  
Regency (m3), 2017-2020**

<b>Tahun Year</b>	<b>Kayu Bulat/ Logs</b>	<b>Kayu Gergajian/ Sawn Timber</b>	<b>Kayu Lapis/ Plywood</b>
(1)	(2)	(3)	(4)
2017	107 765,25	42 123,34	5 925,33
2018	116 124,05	54 342,35	6 023,13
2019	110 820,45	45 096,25	6 156,25
2020	103 886,40	43 620,35	5 531,27

Sumber/Source: Cabang Dinas Kehutanan Provinsi Jawa Tengah Wilayah VIII





# ENERGI

## Energy

**BAB**  
Chapter

6



**359 JUTA VA JUMLAH DAYA LISTRIK\***



**121 607 PELANGGAN LISTRIK\***

\* BERSUMBER DARI PLN CABANG KUTOARJO



**30 129 PELANGGAN PDAM DENGAN  
5 578 RIBU M3 AIR YANG DISALURKAN**





**PENJELASAN TEKNIS**

1. Pelanggan adalah individu atau kelompok, baik rumah tangga, perusahaan atau institusi nonprofit yang membeli air bersih dari perusahaan air bersih.
2. Air disalurkan adalah volume air bersih dari perusahaan air bersih.

**TECHNICAL NOTES**

1. *Customers are individuals or groups, whether household, company or nonprofit institutions that buy water supply from water supply establishment.*
2. *Distributed water is the volume of water supply from watersupply establishment.*

<https://purworejokab.bps.go.id>

**Tabel**  
**Table** 6.1

**Daya Terpasang, Produksi, dan Distribusi Listrik PT. PLN (Persero) pada Cabang/Ranting PLN Menurut Kecamatan di Kabupaten Purworejo, 2017 - 2021**  
***Installed Electricity Power, Production, and Distribution of PT. PLN (Persero) at PLN Branch by Subdistrict in Purworejo Regency, 2017 - 2021***

Tahun Year	Daya Terpasang Installed Electricity Power (KW)	Produksi Listrik <sup>1)</sup> Electricity Production (KWh)	Listrik Terjual Electricity Sold (KWh)	Dipakai Sendiri <sup>2)</sup> Own Used (KWh)	Susut/Hilang Shrinkage/Lost (KWh)
(1)	(2)	(3)	(4)	(5)	(6)
2017	181 788 600	153 636 578	274 359 105	...	24 195 835
2018	193 693 250	160 636 546	286 707403	...	27 400 916
2019	207 219 750	171 040 915	302 345 101	...	16 532 252
2020	221 206 100	366 361 293	317 659 628	106 468	20 523 323
2021	236 795 150	366 361 293	349 086 948	146 309	20 523 323

Catatan/Note: <sup>1)</sup> Data Produksi Listrik tahun 2016-2019 Hanya Untuk PLN Rayon Purworejo

<sup>2)</sup> Data hanya untuk PLN Rayon Purworejo

Sumber/Source: PLN Kabupaten Purworejo/State Electrical Company of Purworejo Regency

**Tabel**  
**Table** 6.2

**Jumlah Pelanggan Listrik PT PLN (Persero) Cabang  
Purworejo, 2020 dan 2021**  
*Number of Electricity Customers in PLN-Purworejo Branch,  
2020 and 2021*

Tarif	Jumlah Pelanggan		Jumlah Daya (VA)	
	2020	2021	2020	2021
(1)	(2)	(3)	(4)	(5)
Sosial	1 606	4 803	10 112 250	10 740 700
Rumah Tangga	115 056	117 967	81 348 500	85 040 450
Bisnis	7 013	8 347	19 513 500	23 557 750
Industri	50	55	4 153 650	4 994 950
Publik	971	1 188	4 487 700	4 962 150
Layanan Khusus	4	3	17 800	16 500
<b>PLN Cab. Purworejo</b>	<b>124 700</b>	<b>132 363</b>	<b>119 633 400</b>	<b>129 312 500</b>

Sumber/Source: PT PLN Cabang Purworejo

**Tabel**  
**Table 6.3****Jumlah Pelanggan Listrik PT PLN (Persero) Cabang Kutoarjo, 2021 dan 2022**  
**Number of Electricity Customers in PLN-Kutoarjo Branch, 2021 and 2022**

Tarif	Jumlah Pelanggan		Jumlah Daya (VA)	
	2021	2022	2021	2022
(1)	(2)	(3)	(4)	(5)
Sosial	3 268	3 396	5 505 300	5 828 250
Rumah Tangga	106 270	108 459	68 402 600	70 422 700
Bisnis	7 341	8 732	18 942 700	23 069 900
Industri	35	36	12 436 350	13 430 750
Publik	939	980	2 173 700	246 902 795
Layanan Khusus	4	4	22 000	22 000
<b>PLN Cab. Kutoarjo</b>	<b>117 857</b>	<b>121 607</b>	<b>107 482 650</b>	<b>359 676 395</b>

Sumber/Source: PT PLN Cabang Kutoarjo

**Tabel**  
**Table 6.4****Jumlah Pelanggan dan Air yang Disalurkan Menurut Kecamatan di Kabupaten Purworejo, 2022**  
**Number of Customers and Distributed Water by Subdistrict in Purworejo Regency, 2022**

Kecamatan Subdistrict	Pelanggan Number of Customers	Air Disalurkan Distributed Water (m <sup>3</sup> )	Nilai Value (Rp)
(1)	(2)	(3)	(4)
1. Grabag	-	-	-
2. Ngombol	-	-	-
3. Purwodadi	1 972	235 872	1 084 444 830
4. Bagelen	-	-	-
5. Kaligesing	-	-	-
6. Purworejo	12 813	2 613 331	13 265 303 660
7. Banyuurip	3 839	788 822	3 497 590 230
8. Bayan	1 638	289 847	1 305 212 400
9. Kutoarjo	3 437	691 173	3 485 615 480
10. Butuh	1 518	262 969	1 188 660 580
11. Pituruh	1 093	99 146	454 644 850
12. Kemiri	1 309	136 078	538 056 950
13. Bruno	-	-	-
14. Gebang	880	183 531	839 953 240
15. Loano	414	86 557	294 210 570
16. Bener	1 216	191 579	676 308 310
<b>Kabupaten Purworejo</b>	<b>30 129</b>	<b>5 578 905</b>	<b>26 630 001 100</b>

Sumber/Source: Perusahaan Daerah Air Minum Kabupaten Purworejo/Water Supply Company of Purworejo Regency



<https://purworejokab.bps.go.id>





**PENJELASAN TEKNIS**

1. Usaha penyediaan akomodasi adalah usaha yang menyediakan pelayanan penginapan yang dapat dilengkapi dengan pelayanan pariwisata lainnya. Usaha penyediaan akomodasi dapat berupa hotel, vila, pondok wisata, bumi perkemahan, persinggahan karavan, dan akomodasi lainnya yang digunakan untuk tujuan pariwisata.

**TECHNICAL NOTES**

1. *The business of providing accommodation is a business that provides specialty services that can be equipped with other tourism services. It includes hotel, villa, cottage, camping, caravan stop, and other accommodation that are used for tourism purposes. feugiat nulla facilisis at vero eros et*
2. *Lorem ipsum dolor sit amet,*

**Tabel**  
**Table 7.1****Jumlah Rumah Makan/Restoran Menurut Kecamatan di Kabupaten Purworejo, 2018–2021**  
**Number of Restaurants by Subdistrict in Purworejo Regency, 2018–2021**

Kecamatan Subdistrict		2018	2019	2020	2021
(1)		(2)	(3)	(4)	(5)
1.	Grabag	1	-	1	1
2.	Ngombol	3	3	1	1
3.	Purwodadi	-	5	5	6
4.	Bagelen	1	1	1	3
5.	Kaligesing	-	-	-	-
6.	Purworejo	6	6	8	34
7.	Banyuurip	3	4	4	3
8.	Bayan	3	2	2	7
9.	Kutoarjo	2	1	2	2
10.	Butuh	1	2	2	2
11.	Pituruh	-	1	2	14
12.	Kemiri	2	-	-	-
13.	Bruno	-	-	-	-
14.	Gebang	-	-	1	-
15.	Loano	-	-	-	-
16.	Bener	-	3	3	-
<b>Kabupaten Purworejo</b>		<b>22</b>	<b>28</b>	<b>32</b>	<b>73</b>

Sumber/Source: BPS, Pendataan Potensi Desa (Podes)/BPS-Statistics Indonesia, Village Potential Data Collecting

**Tabel**  
**Table** 7.2**Jumlah Wisatawan Mancanegara dan Domestik di  
Kabupaten Purworejo, 2017-2022**  
**Number of International and Domestic Visitors di  
Kabupaten Purworejo, 2017-2022**

Tahun Year	Wisatawan Visitors		Jumlah Total
	Mancanegara International	Domestik Domestic	
(1)	(2)	(3)	(4)
2017	18	1 292 219	1 292 237
2018	248	1 112 975	1 113 223
2019	280	1 484 837	1 485 117
2020	133	375 908	376 041
2021	-	246 911	246 911
2022	-	334 793	334 793

Sumber/Source: Dinas Pariwisata dan Kebudayaan Kabupaten Purworejo/Tourism and Culture Office of Purworejo Regency

<https://purworejokab.bps.go.id>

# Transportasi dan Komunikasi

*Transportation and Communication*

# 8

SELURUH KECAMATAN DI KABUPATEN PURWOREJO TELAH MEMILIKI  
MASING-MASING 1 KANTOR POS PEMBANTU



**KANTOR POS**







**PENJELASAN TEKNIS**

1. Kantor Pos adalah tempat pemberipelayanan komunikasi tertulis dan atau surat elektronik, layanan paket, layanan logistik, layanan transaksi keuangan, dan layanan keagenan pos untuk kepentingan umum. Rumah pos berfungsi sama seperti kantor pos dan kantor pos pembantu, bedanya rumah pos biasanya terletak di daerah terpencil.

**TECHNICAL NOTES**

1. *Post Office is a service provider facility of written communication and or electronic mail, parcel service, logistics services, financial transaction services, and postal services to the public. Postal house has the same function as the post office and subsidiary of post office, the difference is that postal house is usually located in remote areas.*
2. *eugait nulla facilisi.*

## 8.1 TRANSPORTASI TRANSPORTATION

**Tabel 8.1.1 Panjang Jalan<sup>1</sup> Menurut Tingkat Kewenangan Pemerintahan di Kabupaten Purworejo (km), 2020–2022**  
**Table 8.1.1 Length of Roads<sup>1</sup> by Level of Government Authority in Purworejo Regency (km), 2020-2022**

Tingkat Kewenangan Pemerintahan Level of Government Authority	2020	2021	2022
(1)	(2)	(3)	(4)
Negara <sup>2</sup> /State <sup>2</sup>	37,12	37,12	37,12
Provinsi/Province	102,68	102,68	102,68
Kabupaten/Kota Regency/Municipality	769,25	769,25	769,25
<b>Jumlah/Total</b>	<b>909,05</b>	<b>909,05</b>	<b>909,05</b>

Catatan/Note: <sup>1</sup> Data tidak termasuk panjang jalan tol/Excluding toll road

<sup>2</sup> Berdasarkan Keputusan Menteri Pekerjaan Umum dan Perumahan Rakyat No. 248/KPTS/M/2016/Based on Public Work and Public Housing Ministerial Decree No. 248/KPTS/M/2016

Sumber/Source: Dinas Pekerjaan Umum dan Penata Ruang Kabupaten Purworejo

**Tabel 8.1.2 Panjang Jalan Menurut Jenis Permukaan Jalan di Kabupaten Purworejo (km), 2020–2022**  
***Length of Roads by Type of Road Surface in Purworejo Regency (km), 2019–2022***

Jenis Permukaan Jalan <i>Type of Road Surface</i>	2020	2021	2022
(1)	(2)	(3)	(4)
Aspal/ <i>Paved</i>	819,73	827,86	833,67
Kerikil/ <i>Gravel</i>	7,04	4,23	0,05
Tanah/ <i>Soil</i>	26,54	28,59	22,96
Lainnya/ <i>Others</i>	55,74	48,37	52,37
<b>Jumlah/<i>Total</i></b>	<b>909,05</b>	<b>909,05</b>	<b>909,05</b>

Sumber/*Source*: Dinas Pekerjaan Umum dan Penata Ruang Kabupaten Purworejo

**Tabel 8.1.3** Panjang Jalan Menurut Kondisi Jalan di Kabupaten Purworejo (km), 2020–2022  
**Table** Length of Roads by Condition of Roads in Purworejo Regency (km), 2019–2021

Kondisi Jalan Condition of Roads	2020	2021	2022
(1)	(2)	(3)	(4)
Baik/Good	326,75	326,75	284,21
Sedang/Moderate	419,52	419,52	480,88
Rusak/Damage	102,02	102,02	100,73
Rusak Berat/Severely Damage	60,76	60,76	43,24
<b>Jumlah/Total</b>	<b>909,05</b>	<b>909,05</b>	<b>909,05</b>

Sumber/Source: Dinas Pekerjaan Umum dan Penata Ruang Kabupaten Purworejo

## 8.2 KOMUNIKASI COMMUNICATION

**Tabel 8.2.1** Jumlah Kantor Pos Pembantu Menurut Kecamatan di Kabupaten Purworejo, 2019–2022  
*Number of Post Offices Subsidiaries by Subdistrict in Purworejo Regency, 2019 –2022*

Kecamatan Subdistrict	2019	2020	2021	2022
(1)	(2)	(3)	(4)	(5)
1. Grabag	1	1	1	1
2. Ngombol	1	1	1	1
3. Purwodadi	1	1	1	1
4. Bagelen	1	1	1	1
5. Kaligesing	1	1	1	1
6. Purworejo	1	1	1	1
7. Banyuurip	1	1	1	1
8. Bayan	1	1	1	1
9. Kutoarjo	1	1	1	1
10. Butuh	1	1	1	1
11. Pituruh	1	1	1	1
12. Kemiri	1	1	1	1
13. Bruno	1	1	1	1
14. Gebang	1	1	1	1
15. Loano	1	1	1	1
16. Bener	1	1	1	1
<b>Kabupaten Purworejo</b>	<b>16</b>	<b>16</b>	<b>16</b>	<b>16</b>

Sumber/Source: PT Pos Indonesia Cabang Purworejo



09

**KOPERASI, DAN HARGA-HARGA  
COOPERATIVE, AND PRICES**

<https://purworejokab.bps.go.id>



INFOGRAFIS  
PEMBATAS BAB 09





**PENJELASAN TEKNIS**

1. Koperasi sebagai 'soko guru' perekonomian Indonesia, fungsinya semakin diperhatikan dalam berperan meningkatkan kesejahteraan masyarakat. Usaha-usaha yang dilakukan oleh Pemerintah Daerah antara lain, melakukan pemberian bantuan modal kepada koperasi dan pengusaha kecil dalam bentuk pinjaman, pembinaan koperasi di daerah perdesaan/perkotaan, pembentukan Forum Koordinasi Pembinaan Koperasi dan Pengusaha Kecil (FKPPK) .
2. Inflasi adalah kenaikan harga barang dan jasa secara umum dimana barang dan jasa tersebut merupakan kebutuhan pokok masyarakat atau turunnya daya jual mata uang suatu negara.

**TECHNICAL NOTES**

1. *The function of cooperative, as the pillar of Indonesian economic had to be expanded for the purpose to increase welfare society. The fund aid by Regional Development of Jawa Tengah to cooperative and small establishment consist of loan, cooperative creation of village/castle and the formation of "Forum Koordinasi Pembinaan Koperasi dan Pengusaha Kecil" are policies imposed to achieve that purpose.*
2. *Inflation is the general increase in prices of goods and services which are basic needs for the community or the decline in purchasing power of the country's currency.*

**Tabel 9.1** Jumlah Koperasi Aktif Menurut Kecamatan di Kabupaten Purworejo, 2019–2022  
**Number of Active Cooperative by Subdistrict in Purworejo Regency, 2019–2022**

Kecamatan Subdistrict		2019	2020	2021	2022
(1)		(2)	(3)	(4)	(5)
1.	Grabag	10	7	10	11
2.	Ngombol	11	6	6	13
3.	Purwodadi	11	7	8	14
4.	Bagelen	10	6	8	9
5.	Kaligesing	6	2	5	6
6.	Purworejo	84	64	79	88
7.	Banyuurip	22	19	23	27
8.	Bayan	18	9	15	18
9.	Kutoarjo	31	24	30	33
10.	Butuh	16	11	15	17
11.	Pituruh	5	5	5	5
12.	Kemiri	7	7	7	7
13.	Bruno	4	3	3	4
14.	Gebang	9	4	6	9
15.	Loano	9	5	6	10
16.	Bener	13	9	9	13
<b>Kabupaten Purworejo</b>		<b>266</b>	<b>188</b>	<b>235</b>	<b>284</b>

Sumber/Source: Dinas Koperasi, Usaha Mikro Kecil Menengah dan Perdagangan Kabupaten Purworejo

**Tabel**  
**Table** 9.2**Jumlah Koperasi Menurut Jenis Koperasi dan Kecamatan di Kabupaten Purworejo, 2022**  
**Number of Cooperative by Kind of Cooperative and Subdistrict in Purworejo Regency, 2022**

Kecamatan Subdistrict	Jenis Koperasi/ Kind of Cooperative					Jumlah Total
	KUD	KPRI	KOPKAR	KOPPAS	Lainnya Other	
(1)	(2)	(3)	(4)	(5)	(6)	(7)
1. Grabag	1	2	-	-	8	11
2. Ngombol	2	1	-	-	10	13
3. Purwodadi	1	3	-	-	10	14
4. Bagelen	2	1	-	-	6	9
5. Kaligesing	1	1	-	-	4	6
6. Purworejo	1	22	5	1	59	88
7. Banyuurip	1	8	1	-	17	27
8. Bayan	1	2	2	-	13	18
9. Kutoarjo	1	10	4	1	17	33
10. Butuh	1	3	-	-	13	17
11. Pituruh	1	1	-	-	3	5
12. Kemiri	1	2	-	-	4	7
13. Bruno	1	1	-	-	2	4
14. Gebang	1	1	-	1	6	9
15. Loano	1	1	-	-	8	10
16. Bener	1	2	-	-	10	13
<b>Kabupaten Purworejo</b>	<b>18</b>	<b>61</b>	<b>12</b>	<b>3</b>	<b>190</b>	<b>284</b>

Sumber/Source: Dinas Koperasi, Usaha Mikro Kecil Menengah dan Perdagangan Kabupaten Purworejo

**Tabel**  
**Table 9.3****Indeks Harga Konsumen per Bulan Menurut Kelompok Pengeluaran (2018=100) di Purwokerto, 2022**  
**Consumer Price Index per Month by Expenditure Group (2018=100) in Purwokerto, 2022**

<b>Bulan</b> <b>Month</b>	<b>Makanan, Minuman dan</b> <b>Tembakau</b> <b>Food, Beverages and</b> <b>Tobacco</b>	<b>Pakaian dan Alas Kaki</b> <b>Clothing and Footwear</b>	<b>Perumahan, Air, Listrik,</b> <b>dan Bahan Bakar Rumah</b> <b>Tangga</b> <b>Housing, Water,</b> <b>Electricity, and Household</b> <b>Fuels</b>
(1)	(2)	(3)	(4)
Januari/January	111,55	103,50	106,60
Februari/February	110,18	103,73	107,36
Maret/March	112,23	103,73	108,26
April/April	115,68	103,73	108,60
Mei/May	117,38	103,81	108,97
Juni/June	118,87	103,89	109,07
Juli/July	119,64	104,01	109,44
Agustus/August	117,30	104,12	109,94
September/September	116,62	104,25	110,01
Oktober/October	115,87	104,84	110,18
November/November	116,65	105,05	110,24
Desember/December	118,15	105,08	110,28
<b>2022</b>	<b>118,15</b>	<b>105,08</b>	<b>110,28</b>

Lanjutan Tabel/*Continued Table 9.3*

<b>Bulan Month</b>	<b>Perlengkapan, Peralatan, dan Pemeliharaan Rutin Rumah Tangga Furnishing, Household Equipment and Routine Household Maintenance</b>	<b>Kesehatan Health</b>	<b>Transportasi Transport</b>
(1)	(5)	(6)	(7)
Januari/ <i>January</i>	114,00	106,32	107,44
Februari/ <i>February</i>	114,99	106,33	108,18
Maret/ <i>March</i>	115,77	106,36	107,58
April/ <i>April</i>	116,41	106,56	112,21
Mei/ <i>May</i>	116,88	106,61	112,71
Juni/ <i>June</i>	117,34	106,67	112,64
Juli/ <i>July</i>	117,49	106,92	112,70
Agustus/ <i>August</i>	117,68	106,96	112,83
September/ <i>September</i>	117,98	107,22	123,71
Oktober/ <i>October</i>	118,48	107,24	124,51
November/ <i>November</i>	118,75	107,26	125,01
Desember/ <i>December</i>	119,18	107,29	125,57
<b>2022</b>	<b>119,18</b>	<b>107,29</b>	<b>125,57</b>

Lanjutan Tabel/Continued Table 9.3

<b>Bulan Month</b>	<b>Informasi, Komunikasi, dan Jasa Keuangan Information, Communication and Financial Services</b>	<b>Rekreasi, Olahraga, dan Budaya Recreation, Sport, and Culture</b>	<b>Pendidikan Education</b>
(1)	(8)	(9)	(10)
Januari/January	98,37	106,79	97,38
Februari/February	98,36	106,79	97,42
Maret/March	98,34	106,79	97,42
April/April	98,34	106,79	97,42
Mei/May	98,53	107,34	97,42
Juni/June	98,42	107,88	97,42
Juli/July	98,42	108,34	98,84
Agustus/August	98,42	108,63	98,84
September/September	98,45	108,63	98,84
Oktober/October	98,46	108,78	98,84
November/November	98,46	108,81	98,84
Desember/December	98,45	108,81	98,84
<b>2022</b>	<b>98,45</b>	<b>108,81</b>	<b>98,84</b>

Lanjutan Tabel/*Continued Table* 9.3

<b>Bulan Month</b>	<b>Penyediaan Makanan dan Minuman/Restoran Food and Beverage Services/Restaurant</b>	<b>Perawatan Pribadi dan Jasa Lainnya Personal Care and Other Services</b>	<b>Umum General</b>
(1)	(11)	(12)	(13)
Januari/ <i>January</i>	106,11	116,41	107,87
Februari/ <i>February</i>	106,51	117,82	107,90
Maret/ <i>March</i>	107,77	119,38	108,78
April/ <i>April</i>	108,46	120,39	110,57
Mei/ <i>May</i>	108,78	120,67	111,27
Juni/ <i>June</i>	110,93	120,80	111,93
Juli/ <i>July</i>	111,28	120,79	112,37
Agustus/ <i>August</i>	111,35	121,39	111,88
September/ <i>September</i>	111,35	121,34	113,17
Oktober/ <i>October</i>	111,35	121,76	113,19
November/ <i>November</i>	111,35	122,30	113,54
Desember/ <i>December</i>	111,52	122,79	114,10
<b>2022</b>	<b>111,52</b>	<b>122,79</b>	<b>114,10</b>

Catatan/*Note*: ...Sumber/*Source*: BPS, Survei Harga Konsumen/*BPS-Statistics Indonesia, Consumer Price Survey*



**Tabel**  
**Table 9.4****Laju Inflasi Bulanan Menurut Kelompok Pengeluaran  
(2018=100) di Purwokerto, 2022**  
**Monthly Inflation Rate by Expenditure Group (2018=100) in  
Purwokerto, 2022**

<b>Bulan</b> <b>Month</b>	<b>Makanan, Minuman dan Tembakau</b> <b>Food, Beverages and Tobacco</b>	<b>Pakaian dan Alas Kaki</b> <b>Clothing and Footwear</b>	<b>Perumahan, Air, Listrik, dan Bahan Bakar Rumah Tangga</b> <b>Housing, Water, Electricity, and Household Fuels</b>
(1)	(2)	(3)	(4)
Januari/January	1,27	0,25	0,92
Februari/February	-1,23	0,22	0,71
Maret/March	1,86	0,00	0,84
April/April	3,07	0,00	0,31
Mei/May	1,47	0,08	0,34
Juni/June	1,27	0,08	0,09
Juli/July	0,65	0,12	0,34
Agustus/August	-1,96	0,11	0,46
September/September	-0,58	0,12	0,06
Oktober/October	-0,64	0,57	0,15
November/November	0,67	0,20	0,05
Desember/December	1,29	0,03	0,04
<b>2022</b>	<b>7,26</b>	<b>1,78</b>	<b>4,40</b>

Lanjutan Tabel/*Continued Table 9.4*

<b>Bulan</b> <i>Month</i>	<b>Perlengkapan, Peralatan, dan Pemeliharaan Rutin Rumah Tangga</b> <i>Furnishing, Household Equipment and Routine Household Maintenance</i>	<b>Kesehatan</b> <i>Health</i>	<b>Transportasi</b> <i>Transport</i>
(1)	(5)	(6)	(7)
Januari/ <i>January</i>	0,57	0,19	0,35
Februari/ <i>February</i>	0,87	0,01	0,69
Maret/ <i>March</i>	0,68	0,03	-0,55
April/ <i>April</i>	0,55	0,19	4,30
Mei/ <i>May</i>	0,40	0,05	0,45
Juni/ <i>June</i>	0,39	0,06	-0,06
Juli/ <i>July</i>	0,13	0,23	0,05
Agustus/ <i>August</i>	0,16	0,04	0,12
September/ <i>September</i>	0,25	0,24	9,64
Oktober/ <i>October</i>	0,42	0,02	0,65
November/ <i>November</i>	0,23	0,02	0,40
Desember/ <i>December</i>	0,36	0,03	0,45
<b>2022</b>	<b>5,14</b>	<b>1,10</b>	<b>17,29</b>

Lanjutan Tabel/*Continued Table 9.4*

<b>Bulan Month</b>	<b>Informasi, Komunikasi, dan Jasa Keuangan Information, Communication and Financial Services</b>	<b>Rekreasi, Olahraga, dan Budaya Recreation, Sport, and Culture</b>	<b>Pendidikan Education</b>
(1)	(8)	(9)	(10)
Januari/January	-0,11	0,02	0,08
Februari/February	-0,01	0,00	0,04
Maret/March	-0,02	0,00	0,00
April/April	0,00	0,00	0,00
Mei/May	0,19	0,52	0,00
Juni/June	-0,11	0,50	0,00
Juli/July	0,00	0,43	1,46
Agustus/August	0,00	0,27	0,00
September/September	0,03	0,00	0,00
Oktober/October	0,01	0,14	0,00
November/November	0,00	0,03	0,00
Desember/December	-0,01	0,00	0,00
<b>2022</b>	<b>-0,03</b>	<b>1,91</b>	<b>1,58</b>

Lanjutan Tabel/*Continued Table 9.4*

<b>Bulan Month</b>	<b>Penyediaan Makanan dan Minuman/Restoran Food and Beverage Services/Restaurant</b>	<b>Perawatan Pribadi dan Jasa Lainnya Personal Care and Other Services</b>	<b>Umum General</b>
(1)	(11)	(12)	(13)
Januari/January	0,17	0,67	0,67
Februari/February	0,38	1,21	0,03
Maret/March	1,18	1,32	0,82
April/April	0,64	0,85	1,65
Mei/May	0,30	0,23	0,63
Juni/June	1,98	0,11	0,59
Juli/July	0,32	-0,01	0,39
Agustus/August	0,06	0,50	-0,44
September/September	0,00	-0,04	1,15
Oktober/October	0,00	0,35	0,02
November/November	0,00	0,44	0,31
Desember/December	0,15	0,40	0,49
<b>2022</b>	<b>5,28</b>	<b>6,19</b>	<b>6,49</b>

Catatan/Note: ...

Sumber/Source: BPS, Survei Harga Konsumen/BPS-Statistics Indonesia, Consumer Price Survey



# PENGELUARAN PENDUDUK

*Population Expenditure*


**BAB**  
chapter

**10**

## KOMODITAS MAKANAN

*Food Comodity*

- **Makanan dan Minuman Jadi**  
*Prepared Food and Beverages*  
**Rp 155 601**
- **Rokok**  
*Cigarettes*  
**Rp 53 867**
- **Padi-Padian**  
*Cereals*  
**Rp 50 269**
- **Sayur-sayuran**  
*Vegetables*  
**Rp 43 825**
- **Telur dan Susu** *Eggs and Milk*  
**Rp 27 803**



**Perumahan dan Fasilitas Rumah  
Tangga**

*Housing dan Household Facilities*

**Rp 193 258**

**Aneka Barang dan Jasa**

*Goods and Services*

**Rp 121 368**

**Barang Tahan Lama**

*Durable Goods*

**Rp 56 801**

**Pajak, Pungutan dan**

**Asuransi**

*Taxes and Insurance*

**Rp 42 321**

## KOMODITAS NON MAKANAN

*Non-Food Comodity*



**PENJELASAN TEKNIS**

**TECHNICAL NOTES**

- |   |  |
|---|--|
| <p>1. Pengeluaran rata-rata per kapita adalah biaya yang dikeluarkan untuk konsumsi semua anggota rumah tangga selama sebulan baik yang berasal dari pembelian, pemberian maupun produksi sendiri dibagi dengan banyaknya anggota rumah tangga dalam rumah tangga tersebut.</p> <p>2. Konsumsi rumah tangga dibedakan atas konsumsi makanan dan bukan makanan tanpa memperhatikan asal barang dan terbatas pada pengeluaran untuk kebutuhan rumah tangga saja, tidak termasuk konsumsi/ pengeluaran untuk keperluan usaha atau yang diberikan kepada pihak lain.</p> <p>3. Pengeluaran untuk konsumsi makanan dihitung selama seminggu terakhir, sedangkan konsumsi bukan makanan dihitung sebulan dan setahun terakhir. Baik konsumsi makanan maupun bukan makanan selanjutnya dikonversikan ke dalam pengeluaran rata-rata sebulan. Angka-angka konsumsi/ pengeluaran rata-rata per kapita yang disajikan ini diperoleh dari hasil bagi jumlah konsumsi seluruh rumah tangga (baik mengkonsumsi makanan maupun tidak) terhadap jumlah penduduk.</p> | <p>1. <i>Per capita Average Expenditure is the cost spent for all household members consumption during the month, whether from purchasing, giving or own production, divided by the number of household members in the household.</i></p> <p>2. <i>Household consumption is distinguished on the consumption of food and non food regardless of the origin of goods and limited to expenditures for household needs alone , excluding the consumption / expenditure for business purposes or given to other parties.</i></p> <p>3. <i>Spending on food consumption is calculated over the past week , while the non-food consumption is calculated month and last year. Neither the consumption of food and non-food subsequently converted into the average monthly expenditure . Figures consumption/ average spending per capita is presented is obtained from the quotient of the sum of consumption across households (both consume food or not) of the total population.</i></p> |
|---|--|



**Tabel**  
**Table** 10.1**Rata-rata Pengeluaran per Kapita Sebulan Menurut Kelompok Komoditas (rupiah) di Kabupaten Purworejo, 2021 dan 2022**  
**Monthly Average Expenditure per Capita by Commodity Group (rupiahs) in Purworejo Regency, 2021 and 2022**

<b>Kelompok Komoditas/Commodity Group</b>	<b>2021</b>	<b>2022</b>
(1)	(2)	(3)
<b>Makanan/Food</b>		
Padi-padian/Cereals	51 593	50 269
Umbi-umbian/Tubers	4 103	4 117
Ikan/udang/cumi/kerang/Fish/shrimp/common squid/shells	19 321	20 206
Daging/Meat	20 227	21 744
Telur dan susu/Eggs and milk	33 632	27 802
Sayur-sayuran/Vegetables	48 760	43 825
Kacang-kacangan/Legumes	14 132	13 583
Buah-buahan/Fruits	25 139	25 815
Minyak dan kelapa/Oil and coconut	14 227	16 495
Bahan minuman/Beverage stuffs	19 597	17 453
Bumbu-bumbuan/Spices	10 402	10 237
Konsumsi lainnya/Miscellaneous food items	8 302	8 018
Makanan dan minuman jadi/Prepared food and beverages	133 319	155 601
Rokok/Cigarettes	49 656	53 867
<b>Jumlah makanan/Total food</b>	<b>452 410</b>	<b>469 035</b>
<b>Bukan makanan/Non-food</b>		
Perumahan dan fasilitas rumah tangga/Housing and household facilities	183 225	193 258
Aneka barang dan jasa/Goods and services	111 504	121 361
Pakaian, alas kaki, dan tutup kepala/Clothing, footwear, and headgear	20 902	18 507
Barang tahan lama/Durable goods	53 729	56 801
Pajak, pungutan, dan asuransi/Taxes and insurance	41 058	42 321
Keperluan pesta dan upacara/kenduri/Parties and ceremonies	14 150	17 524
<b>Jumlah bukan makanan/Total non-food</b>	<b>424 568</b>	<b>449 772</b>
<b>Jumlah/Total</b>	<b>876 978</b>	<b>918 807</b>

Sumber/Source: BPS, Survei Sosial Ekonomi Nasional (Susenas) Maret/BPS-Statistics Indonesia, National Socioeconomic Survey March

**Tabel**  
**Table** 10.2

**Persentase Pengeluaran per Kapita Sebulan Menurut Kelompok Komoditas di Kabupaten Purworejo, 2021 dan 2022**  
**Percentage of Monthly Expenditure per Capita by Commodity Group in Purworejo Regency, 2021 and 2022**

<b>Kelompok Komoditas/Commodity Group</b>	<b>2021</b>	<b>2022</b>
(1)	(2)	(3)
<b>Makanan/Food</b>		
Padi-padian/ <i>Cereals</i>	5,88	5,47
Umbi-umbian/ <i>Tubers</i>	0,47	0,45
Ikan/udang/cumi/kerang/ <i>Fish/shrimp/common squid/shells</i>	2,20	2,20
Daging/ <i>Meat</i>	2,31	2,37
Telur dan susu/ <i>Eggs and milk</i>	3,83	3,03
Sayur-sayuran/ <i>Vegetables</i>	5,56	4,77
Kacang-kacangan/ <i>Legumes</i>	1,61	1,48
Buah-buahan/ <i>Fruits</i>	2,87	2,81
Minyak dan kelapa/ <i>Oil and coconut</i>	1,62	1,80
Bahan minuman/ <i>Beverage stuffs</i>	2,23	1,90
Bumbu-bumbuan/ <i>Spices</i>	1,19	1,11
Konsumsi lainnya/ <i>Miscellaneous food items</i>	0,95	0,87
Makanan dan minuman jadi/ <i>Prepared food and beverages</i>	15,20	16,94
Rokok/ <i>Cigarettes</i>	5,66	5,86
<b>Jumlah makanan/Total food</b>	<b>51,59</b>	<b>51,05</b>
<b>Bukan makanan/Non-food</b>		
Perumahan dan fasilitas rumah tangga/ <i>Housing and household facilities</i>	20,89	21,03
Aneka barang dan jasa/ <i>Goods and services</i>	12,71	13,21
Pakaian, alas kaki, dan tutup kepala/ <i>Clothing, footwear, and headgear</i>	2,38	2,01
Barang tahan lama/ <i>Durable goods</i>	6,13	6,18
Pajak, pungutan, dan asuransi/ <i>Taxes and insurance</i>	4,68	4,61
Keperluan pesta dan upacara/kenduri/ <i>Parties and ceremonies</i>	1,61	1,91
<b>Jumlah bukan makanan/Total non-food</b>	<b>48,41</b>	<b>48,95</b>
<b>Jumlah/Total</b>	<b>100,00</b>	<b>100,00</b>

Sumber/Source: BPS, Survei Sosial Ekonomi Nasional (Susenas) Maret/BPS-Statistics Indonesia, National Socioeconomic Survey March

**Tabel**  
**Table** 10.3**Rata-rata Pengeluaran per Kapita Sebulan Menurut Distribusi Pengeluaran Berdasarkan Kriteria Bank Dunia di JKabupaten Purworejo (persen), 2022**  
**Equity Income as Criteria by World Bank in Purworejo Regency (percent), 2022**

<b>Golongan Pengeluaran Per Kapita Sebulan (rupiah)</b> <i>Class of Monthly Expenditure per Capita (rupiahs)</i>	<b>2022</b>
(1)	(2)
40 persen penduduk berpendapatan rendah/ <i>40 percent of the population is low income</i>	20,10
40 persen penduduk berpendapatan menengah/ <i>40 percent of the population is middle income</i>	35,41
20 persen penduduk berpendapatan tinggi/ <i>20 percent of the population is high income</i>	44,49
<b>Jumlah/Total</b>	<b>100,00</b>

Sumber/Source: BPS, Survei Sosial Ekonomi Nasional (Susenas) Maret/BPS-Statistics Indonesia, National Socioeconomic Survey March

<https://purworejokab.bps.go.id>



INFOGRAFIS  
PEMBATAS BAB 11



**PENJELASAN TEKNIS**

1. Pasar adalah salah satu dari berbagai sistem, institusi, prosedur, hubungan sosial dan infrastruktur tempat usaha menjual barang, jasa, dan tenaga kerja untuk orang-orang dengan imbalan uang.
2. Toko adalah tempat yang di dalamnya terjadi kegiatan perdagangan dengan jenis benda atau barang yang khusus.

**TECHNICAL NOTES**

1. *A market is one of the many varieties of systems, institutions, procedures, social relations and infrastructures whereby parties engage in exchange.*
2. *Store is a retail establishment offering a wide range of consumer goods in different product categories*

**Tabel**  
**Table** 11.1**Jumlah Sarana Perdagangan Menurut Jenisnya di  
Kabupaten Purworejo, 2019–2022**  
**Number of Trading Facilities by Type of Facility in Purworejo  
Regency, 2019–2022**

<b>Jenis Sarana Perdagangan</b> <i>Type of Trading Facilities</i>	<b>2019</b>	<b>2020</b>	<b>2021</b>	<b>2022</b>
(1)	(2)	(3)	(4)	(5)
Pasar Tradisional	27	28	28	31
Pasar Swalayan/ Supermarket/Toserba	58	58	58	58
Pasar Grosir	1	-	-	1
Pasar Hewan	1	1	1	1
<b>Jumlah/Total</b>	<b>87</b>	<b>87</b>	<b>87</b>	<b>91</b>

Sumber/Source: Dinas Koperasi Usaha Kecil Menengah dan Perdagangan Kabupaten Purworejo

**Tabel**  
**Table** 11.2

**Jumlah Desa<sup>1</sup>/Kelurahan Yang Memiliki Sarana  
Perdagangan Menurut Jenisnya di Kabupaten Purworejo,  
2019–2021**  
**Number of Villages<sup>1</sup>/Kelurahan Having Trading Facilities by  
Type of Facility in Purworejo Regency, 2019–2021**

Kecamatan Subdistrict	Pasar Market		
	2019	2020	2021
(1)	(2)	(3)	(4)
1. Grabag	2	6	6
2. Ngombol	-	6	6
3. Purwodadi	-	7	7
4. Bagelen	1	5	7
5. Kaligesing	1	3	4
6. Purworejo	2	6	7
7. Banyuurip	-	9	8
8. Bayan	2	4	6
9. Kutoarjo	1	3	5
10. Butuh	1	5	5
11. Pituruh	-	6	5
12. Kemiri	1	4	5
13. Bruno	-	3	4
14. Gebang	1	7	9
15. Loano	-	4	4
16. Bener	2	7	7
<b>Kabupaten Purworejo</b>	<b>14</b>	<b>85</b>	<b>95</b>



Lanjutan Tabel/*Continued Table* 11.2

Kecamatan Subdistrict	Swalayan Minimarket		
	2019	2020	2021
(1)	(2)	(3)	(4)
1. Grabag	6	7	8
2. Ngombol	4	4	6
3. Purwodadi	8	9	14
4. Bagelen	2	3	4
5. Kaligesing	-	1	1
6. Purworejo	8	9	9
7. Banyuurip	4	3	5
8. Bayan	5	-	7
9. Kutoarjo	6	-	10
10. Butuh	4	-	7
11. Pituruh	2	-	2
12. Kemiri	3	-	4
13. Bruno	1	-	2
14. Gebang	4	-	4
15. Loano	2	-	3
16. Bener	1	-	2
<b>Kabupaten Purworejo</b>	<b>60</b>	<b>36</b>	<b>88</b>

Lanjutan Tabel/*Continued Table* 11.2

Kecamatan <i>Subdistrict</i>	Toko/Warung Kelontong <i>Store/Grocery Shop</i>		
	2019	2020	2021
(1)	(2)	(3)	(4)
1. Grabag	31	32	32
2. Ngombol	57	57	57
3. Purwodadi	400	40	40
4. Bagelen	17	17	17
5. Kaligesing	21	21	21
6. Purworejo	25	25	25
7. Banyuurip	27	27	27
8. Bayan	24	25	26
9. Kutoarjo	27	27	27
10. Butuh	41	41	41
11. Pituruh	49	49	49
12. Kemiri	40	40	40
13. Bruno	18	18	18
14. Gebang	23	24	24
15. Loano	21	21	21
16. Bener	28	28	28
<b>Kabupaten Purworejo</b>	<b>489</b>	<b>492</b>	<b>493</b>

Catatan/Note: <sup>1</sup> Desa pada tabel ini termasuk Unit Permukiman Transmigrasi (UPT) yang masih dibina oleh kementerian terkait dan nagari di Provinsi Sumatera Barat/*Villages in this table include Transmigration Settlement Unit which is still fostered by the relevant ministries and the nagari in the Province of Sumatera Barat*

Sumber/Source: BPS, Pendataan Potensi Desa (Podes)/*BPS-Statistics Indonesia, Village Potential Data Collecting*



<https://purworejokab.bps.go.id>



INFOGRAFIS  
PEMBATAS BAB 12



**PENJELASAN TEKNIS**

1. Produk Domestik Bruto pada tingkat nasional serta Produk Domestik Regional Bruto (PDRB) pada tingkat regional (provinsi) menggambarkan kemampuan suatu wilayah untuk menciptakan nilai tambah pada suatu waktu tertentu. Untuk menyusun PDB maupun PDRB digunakan 2 pendekatan, yaitu lapangan usaha dan pengeluaran. Keduanya menyajikan komposisi data nilai tambah dirinci menurut sumber kegiatan ekonom (lapangan usaha) dan menurut komponen penggunaannya. PDB maupun PDRB dari sisi lapangan usaha merupakan penjumlahan seluruh komponen nilai tambah bruto yang mampu diciptakan oleh sektor-sektor ekonomi atas berbagai aktifitas produksinya. Sedangkan dari sisi pengeluaran menjelaskan tentang penggunaan dari nilai tambah tersebut.
2. PDB menurut lapangan usaha mengalami perubahan klasifikasi dari 9 lapangan usaha menjadi 17 lapangan usaha. PDB menurut lapangan usaha dirinci menurut total nilai tambah dari seluruh sektor ekonomi yang mencakup lapangan usaha Pertanian, Kehutanan, dan Perikanan; Pertambangan dan Penggalian; Industri Pengolahan; Pengadaan Listrik dan Gas; Pengadaan Air,

**TECHNICAL NOTES**

1. *The basic measure of the value added arising from economic activity is known as Gross Domestic Product at the national level and Gross Regional Domestic Product (GRDP) at the regional level (provinces/regencies municipalities). To compile these statistics, two approaches have been used, i.e. "production approach" and "expenditure approach". The first approach is to measure value added produced by various kinds of economic activities, while the second approach is to measure final uses of the country's output. In other words, GDP/GRDP is the sum of total value added produced by all economic industries (activities) and the way of using it.*
2. *GDP by industry classification changes from 9 sectors to 17 industries. GDP by industry is classified by types of economic activities such as Agriculture, Forestry and Fishing; Mining and Quarrying; Manufacturing; Electricity and Gas; Water supply, Sewerage, Waste Management and Remediation Activities; Construction; Wholesale and Retail Trade; Repair of Motor Vehicles*

- Pengelolaan Sampah, Limbah dan Daur Ulang; Konstruksi; Perdagangan Besar dan Eceran, Reparasi Mobil dan Sepeda Motor; Transportasi dan Pergudangan; Penyediaan Akomodasi dan Makan Minum; Informasi dan Komunikasi; Jasa Keuangan dan Asuransi; Real Estat; Jasa Perusahaan; Administrasi Pemerintahan, Pertahanan dan Jaminan Sosial Wajib; Jasa Pendidikan; Jasa Kesehatan dan Kegiatan Sosial; dan Jasa lainnya.
3. PDB menurut pengeluaran mengalami perubahan klasifikasi dimana pengeluaran konsumsi Lembaga Non Profit yang Melayani Rumah Tangga (LNPR) yang sebelumnya termasuk bagian dari pengeluaran konsumsi rumah tangga menjadi komponen terpisah. Sehingga klasifikasi PDB menurut pengeluaran dirinci menjadi 7 komponen yaitu komponen pengeluaran konsumsi rumah tangga, pengeluaran konsumsi LNPR, Pengeluaran konsumsi pemerintah, pembentukan modal tetap bruto, perubahan inventori, ekspor barang dan jasa, dan impor barang dan jasa.
  4. Laju pertumbuhan Produk Domestik Bruto diperoleh dari perhitungan PDB atas dasar harga kons-tan. Diperoleh dengan cara mengurangi nilai PDB pada tahun ke-n terhadap nilai pada tahun ke n-1 (tahun sebelumnya), and Motorcycles; Transportation and Storage; Accommodation and Food Service Activities; Information and Communication; Financial and Insurance Activities; Real Estate Activities; Business Activities; Public Administration; Defence and Compulsory Social Security; Education; Human Health and Social Work Activities; and Other Services Activities.
  3. *GDP by expenditure classification changes where consumption expenditure Non-profit Institutions Serving Households (NPISH) previously included as part of household consumption expenditure is taken out into separate component. So that, GDP by type of expenditures is classified into: household consumption expenditure, NPISH consumption expenditure, government consumption expenditure, gross fixed capital formation, changes in inventories, exports of goods and services, and imports of goods and services.*
  4. *Growth rate of Gross Domestic Product is derived from GDP at constant market prices. It is obtained by subtracting the value of GDP year n with the value of GDP year n-1, divided by the value of GDP year n-1 then multiplied*

dibagi dengan nilai pada tahun ke n-1, dikalikan dengan 100 persen. Laju pertumbuhan menunjukkan perkembangan agregat pendapatan dari satu waktu tertentu terhadap waktu sebelumnya.

5. Penghitungan atas dasar harga berlaku (PDRB atas dasar harga berlaku) merupakan jumlah seluruh NTB (Nilai Tambah Bruto) atau nilai barang dan jasa akhir yang dihasilkan oleh unit-unit produksi dalam suatu periode tertentu, biasanya satu tahun, yang dinilai dengan harga tahun yang bersangkutan.
  6. Penghitungan atas dasar harga konstan pengertiannya sama dengan atas dasar harga berlaku, tetapi penilaiannya dilakukan dengan harga suatu tahun dasar tertentu. NTB atas dasar harga konstan menggambarkan perubahan volume/kuantum produksi saja. Pengaruh perubahan harga telah dihilangkan dengan cara menilai dengan harga suatu tahun dasar tertentu. Penghitungan atas dasar konstan berguna untuk melihat pertumbuhan ekonomi secara keseluruhan atau sektoral. Juga untuk melihat perubahan struktur perekonomian suatu daerah dari tahun ke tahun.
  7. PDRB merupakan penjumlahan nilai output bersih perekonomian yang ditimbulkan oleh seluruh kegiatan ekonomi di suatu
5. *Based on current prices. GDP at current market prices is the sum of all value added (Gross Value Added) or the value of final goods and services produced by the production units in a given period, usually a year, valued at a price for the year.*
  6. *At constant prices in the same sense with the current prices, but the evaluation was done at the price of a certain base year. Value added at constant prices shows the changes of volume/quantum of production. Effect of price changes has been eliminated by assessing the price of a certain base year. The calculation of on a constant basis is useful to look at the economy as a whole or sector. Also to see the changes in the economic structure of a region from year to year.*
  7. *The GDP is the total value of netto economic output generated by all economic activity in a certain area (provincial and district/city), and*



wilayah tertentu (provinsi dan kabupaten/kota), dan dalam satu kurun waktu tertentu (satu tahun kelender). Kegiatan ekonomi yang dimaksud kegiatan pertanian, pertambangan, industri pengolahan, sampai dengan jasa.

*within a certain period (a year). Economic activity is agriculture, mining, manufacturing industry, up to the service.*

<https://purworejokab.bps.go.id>

**Tabel**  
**Table** 12.1.

**Produk Domestik Regional Bruto Atas Dasar Harga  
Berlaku Menurut Lapangan Usaha di Kabupaten  
Purworejo (juta rupiah), 2018–2022**  
**Gross Regional Domestic Product at Current Market Prices  
by Industry in Purworejo Regency (million rupiahs), 2018–  
2022**

	Lapangan Usaha/Industry	2018	2019	2020	2021*	2022**
	(1)	(2)	(3)	(4)	(5)	(6)
A	Pertanian, Kehutanan, dan Perikanan/ <i>Agriculture, Forestry, and Fishing</i>	4 073 181,67	4 177 031,20	4 260 280,81	4 359 325,43	4 637 475,45
B	Pertambangan dan Penggalian/ <i>Mining and Quarrying</i>	134 842,34	145 604,91	152 708,54	163 153,80	172 991,45
C	Industri Pengolahan/ <i>Manufacturing</i>	3 286 504,84	3 541 303,45	3 645 201,72	3 881 471,33	4 190 372,35
D	Pengadaan Listrik dan Gas/ <i>Electricity and Gas</i>	13 864,01	14 602,97	14 769,33	15 368,50	16 937,69
E	Pengadaan Air; Pengelolaan Sampah, Limbah, dan Daur Ulang/ <i>Water Supply; Sewerage, Waste Management, and Remediation Activities</i>	9 741,79	10 319,85	11 150,53	11 945,56	12 700,68
F	Konstruksi/ <i>Construction</i>	1 556 876,09	1 696 261,64	1 639 831,18	1 843 616,93	2 011 676,99
G	Perdagangan Besar dan Eceran; Reparasi Mobil dan Sepeda Motor/ <i>Wholesale and Retail Trade; Repair of Motor Vehicles and Motorcycles</i>	2 170 630,89	2 353 502,62	2 277 069,45	2 461 862,35	2 623 300,03
H	Transportasi dan Pergudangan/ <i>Transportation and Storage</i>	888 850,37	979 847,83	740 918,76	788 021,99	1 307 363,58
I	Penyediaan Akomodasi dan Makan Minum/ <i>Accommodation and Food Service Activities</i>	366 054,97	400 107,01	385 483,87	412 509,72	482 067,74
J	Informasi dan Komunikasi/ <i>Information and Communication</i>	909 889,45	1 018 133,62	1 166 351,97	1 236 336,11	1 248 883,67

Lanjutan Tabel/*Continued Table 12.1*

Lapangan Usaha/ <i>Industry</i>		2018	2019	2020	2021*	2022**
(1)		(2)	(3)	(4)	(5)	(6)
K	Jasa Keuangan dan Asuransi/ <i>Financial and Insurance Activities</i>	633 454,41	663 548,57	676 808,46	723 065,22	785 592,64
L	Real Estat/ <i>Real Estate Activities</i>	351 251,36	375 013,89	376 849,34	389 307,61	412 028,12
M,N	Jasa Perusahaan/ <i>Business Activities</i>	54 612,03	61 572,17	58 262,61	60 349,37	65 108,62
O	Administrasi Pemerintahan, Pertahanan, dan Jaminan Sosial Wajib/ <i>Public Administration and Defence; Compulsory Social Security</i>	691 663,01	727 059,22	726 511,18	710 019,38	738 177,50
P	Jasa Pendidikan/ <i>Education</i>	1 565 365,40	1 727 226,27	1 740 635,38	1 761 871,13	1 804 994,59
Q	Jasa Kesehatan dan Kegiatan Sosial/ <i>Human Health and Social Work Activities</i>	290 891,69	317 047,36	353 860,72	357 965,50	365 623,20
R,S,T,U	Jasa Lainnya/ <i>Other Services Activities</i>	409 833,11	449 190,56	419 791,17	426 527,85	473 710,64
<b>Produk Domestik Regional Bruto/<i>Gross Regional Domestic Product</i></b>		17 407 507,43	18 657 373,14	18 646 485,02	19 602 717,78	21 349 004,94

Catatan/*Note*: \*) Angka Sementara/*Preliminary Figures* \*\*) Angka Sangat Sementara/*Very Preliminary Figures*

Sumber/*Source*: BPS, berbagai sensus, survei dan sumber lain/*BPS-Statistics Indonesia, various census, survey, and other sources*

**Tabel**  
**Table** 12.2

**Produk Domestik Regional Bruto Atas Dasar Harga Konstan 2010 Menurut Lapangan Usaha di Kabupaten Purworejo (juta rupiah), 2018–2022**  
**Gross Regional Domestic Product at 2010 Constant Market Prices by Industry in Purworejo Regency (million rupiahs), 2018–2022**

	Lapangan Usaha/Industry	2018	2019	2020	2021*	2022**
	(1)	(2)	(3)	(4)	(5)	(6)
A	Pertanian, Kehutanan, dan Perikanan/ <i>Agriculture, Forestry, and Fishing</i>	2 733 644,01	2 757 009,13	2 756 844,17	2 764 460,09	2 835 779,88
B	Pertambangan dan Penggalian/ <i>Mining and Quarrying</i>	86 257,44	92 052,60	94 401,96	99 726,23	102 104,48
C	Industri Pengolahan/ <i>Manufacturing</i>	2 238 358,91	2 374 858,91	2 388 457,80	2 476 347,11	2 562 413,09
D	Pengadaan Listrik dan Gas/ <i>Electricity and Gas</i>	11 735,51	12 346,80	12 563,06	13 139,82	14 407,24
E	Pengadaan Air; Pengelolaan Sampah, Limbah, dan Daur Ulang/ <i>Water Supply; Sewerage, Waste Management, and Remediation Activities</i>	8 703,17	9 065,41	9 269,92	9 761,23	10 248,48
F	Konstruksi/ <i>Construction</i>	1 124 930,80	1 189 052,87	1 145 040,88	1 245 155,12	1 293 716,17
G	Perdagangan Besar dan Eceran; Reparasi Mobil dan Sepeda Motor/ <i>Wholesale and Retail Trade; Repair of Motor Vehicles and Motorcycles</i>	1 727 560,58	1 834 966,20	1 754 951,40	1 870 043,35	1 917 785,35
H	Transportasi dan Pergudangan/ <i>Transportation and Storage</i>	761 243,08	821 833,56	600 964,29	619 782,63	971 942,55
I	Penyediaan Akomodasi dan Makan Minum/ <i>Accommodation and Food Service Activities</i>	288 981,05	311 218,17	296 149,17	311 021,21	350 796,83
J	Informasi dan Komunikasi/ <i>Information and Communication</i>	894 524,24	990 779,56	1 132 623,86	1 200 275,15	1 212 339,03

Lanjutan Tabel/*Continued Table 12.2*

Lapangan Usaha/ <i>Industry</i>		2018	2019	2020	2021*	2022**
(1)		(2)	(3)	(4)	(5)	(6)
K	Jasa Keuangan dan Asuransi/ <i>Financial and Insurance Activities</i>	428 449,03	441 851,26	450 450,32	462 383,19	470 567,79
L	Real Estat/ <i>Real Estate Activities</i>	288 661,95	304 566,11	303 683,15	310 859,61	325 159,15
M,N	Jasa Perusahaan/ <i>Business Activities</i>	38 956,91	42 705,30	39 661,26	40 660,72	42 478,25
O	Administrasi Pemerintahan, Pertahanan, dan Jaminan Sosial Wajib/ <i>Public Administration and Defence; Compulsory Social Security</i>	491 432,34	509 574,02	502 212,74	494 846,74	498 894,37
P	Jasa Pendidikan/ <i>Education</i>	1 005 615,43	1 081 662,80	1 079 534,36	1 080 613,89	1 090 607,85
Q	Jasa Kesehatan dan Kegiatan Sosial/ <i>Human Health and Social Work Activities</i>	214 116,27	228 949,08	248 311,31	248 832,76	251 619,69
R,S,T,U	Jasa Lainnya/ <i>Other Services Activities</i>	321 805,33	350 844,55	323 174,46	325 560,69	349 696,63
<b>Produk Domestik Regional Bruto/<i>Gross Regional Domestic Product</i></b>		12 664 976,05	13 353 336,33	13 138 294,11	13 573 469,54	14 300 556,82

Catatan/*Note*: \*) Angka Sementara/*Preliminary Figures* \*\*) Angka Sangat Sementara/*Very Preliminary Figures*

Sumber/*Source*: BPS, berbagai sensus, survei dan sumber lain/*BPS-Statistics Indonesia, various census, survey, and other sources*

**Tabel** 12.3  
**Table**

**Distribusi Persentase Produk Domestik Regional Bruto Atas Dasar Harga Berlaku Menurut Lapangan Usaha di Kabupaten Purworejo, 2018–2022**  
**Percentage Distribution of Gross Regional Domestic Product at Current Market Prices by Industry in Purworejo Regency, 2018–2022**

	Lapangan Usaha/Industry	2018	2019	2020	2021*	2022**
	(1)	(2)	(3)	(4)	(5)	(6)
A	Pertanian, Kehutanan, dan Perikanan/ <i>Agriculture, Forestry, and Fishing</i>	23,40	22,39	22,85	22,24	21,72
B	Pertambangan dan Penggalian/ <i>Mining and Quarrying</i>	0,77	0,78	0,82	0,83	0,81
C	Industri Pengolahan/ <i>Manufacturing</i>	18,88	18,98	19,55	19,80	19,63
D	Pengadaan Listrik dan Gas/ <i>Electricity and Gas</i>	0,08	0,08	0,08	0,08	0,08
E	Pengadaan Air; Pengelolaan Sampah, Limbah, dan Daur Ulang/ <i>Water Supply; Sewerage, Waste Management, and Remediation Activities</i>	0,06	0,06	0,06	0,06	0,06
F	Konstruksi/ <i>Construction</i>	8,94	9,09	8,79	9,40	9,42
G	Perdagangan Besar dan Eceran; Reparasi Mobil dan Sepeda Motor/ <i>Wholesale and Retail Trade; Repair of Motor Vehicles and Motorcycles</i>	12,47	12,61	12,21	12,56	12,29
H	Transportasi dan Pergudangan/ <i>Transportation and Storage</i>	5,11	5,25	3,97	4,02	6,12
I	Penyediaan Akomodasi dan Makan Minum/ <i>Accommodation and Food Service Activities</i>	2,10	2,14	2,07	2,10	2,26
J	Informasi dan Komunikasi/ <i>Information and Communication</i>	5,23	5,46	6,26	6,31	5,85
K	Jasa Keuangan dan Asuransi/ <i>Financial and Insurance Activities</i>	3,64	3,56	3,63	3,69	3,68

Lanjutan Tabel/*Continued Table* 12.3

Lapangan Usaha/ <i>Industry</i>		2018	2019	2020	2021*	2022**
(1)		(2)	(3)	(4)	(5)	(6)
L	Real Estat/ <i>Real Estate Activities</i>	2,02	2,01	2,02	1,99	1,93
M,N	Jasa Perusahaan/ <i>Business Activities</i>	0,31	0,33	0,31	0,31	0,30
O	Administrasi Pemerintahan, Pertahanan, dan Jaminan Sosial Wajib/ <i>Public Administration and Defence; Compulsory Social Security</i>	3,97	3,90	3,90	3,62	3,46
P	Jasa Pendidikan/ <i>Education</i>	8,99	9,26	9,33	8,99	8,45
Q	Jasa Kesehatan dan Kegiatan Sosial/ <i>Human Health and Social Work Activities</i>	1,67	1,70	1,90	1,83	1,71
R,S,T,U	Jasa Lainnya/ <i>Other Services Activities</i>	2,35	2,41	2,25	2,18	2,22
<b>Produk Domestik Regional Bruto/<i>Gross Regional Domestic Product</i></b>		<b>100,00</b>	<b>100,00</b>	<b>100,00</b>	<b>100,00</b>	<b>100,00</b>

Catatan/*Note*: \*) Angka Sementara/*Preliminary Figures* \*\*) Angka Sangat Sementara/*Very Preliminary Figures*

Sumber/*Source*: BPS, berbagai sensus, survei dan sumber lain/*BPS-Statistics Indonesia, various census, survey, and other sources*

**Tabel**  
**Table** 12.4**Laju Pertumbuhan Produk Domestik Regional Bruto Atas Dasar Harga Konstan 2010 Menurut Lapangan Usaha di Kabupaten Purworejo (persen), 2018–2022**  
**Growth Rate of Gross Regional Domestic Product at 2010 Constant Market Prices by Industry in Purworejo Regency (percent), 2018–2022**

	Lapangan Usaha/ <i>Industry</i>	2018	2019	2020	2021*	2022**
	(1)	(2)	(3)	(4)	(5)	(6)
A	Pertanian, Kehutanan, dan Perikanan/ <i>Agriculture, Forestry, and Fishing</i>	1,74	0,85	-0,01	0,28	2,58
B	Pertambangan dan Penggalian/ <i>Mining and Quarrying</i>	2,09	6,72	2,55	5,64	2,38
C	Industri Pengolahan/ <i>Manufacturing</i>	5,75	6,10	0,57	3,68	3,48
D	Pengadaan Listrik dan Gas/ <i>Electricity and Gas</i>	5,22	5,21	1,75	4,59	9,65
E	Pengadaan Air; Pengelolaan Sampah, Limbah, dan Daur Ulang/ <i>Water Supply; Sewerage, Waste Management, and Remediation Activities</i>	4,89	4,16	2,26	5,30	4,99
F	Konstruksi/ <i>Construction</i>	6,56	5,70	-3,70	8,74	3,90
G	Perdagangan Besar dan Eceran; Reparasi Mobil dan Sepeda Motor/ <i>Wholesale and Retail Trade; Repair of Motor Vehicles and Motorcycles</i>	5,10	6,22	-4,36	6,56	2,55
H	Transportasi dan Pergudangan/ <i>Transportation and Storage</i>	5,55	7,96	-26,88	3,13	56,82
I	Penyediaan Akomodasi dan Makan Minum/ <i>Accommodation and Food Service Activities</i>	6,88	7,70	-4,84	5,02	12,79
J	Informasi dan Komunikasi/ <i>Information and Communication</i>	11,53	10,76	14,32	5,97	1,01



Lanjutan Tabel/Continued Table 12.4

	Lapangan Usaha/Industry	2018	2019	2020	2021*	2022**
	(1)	(2)	(3)	(4)	(5)	(6)
K	Jasa Keuangan dan Asuransi/ Financial and Insurance Activities	3,17	3,13	1,95	2,65	1,77
L	Real Estat/Real Estate Activities	5,48	5,51	-0,29	2,36	4,60
M,N	Jasa Perusahaan/Business Activities	9,39	9,62	-7,13	2,52	4,47
O	Administrasi Pemerintahan, Pertahanan, dan Jaminan Sosial Wajib/Public Administration and Defence; Compulsory Social Security	3,60	3,69	-1,44	-1,47	0,82
P	Jasa Pendidikan/Education	7,77	7,56	-0,20	0,10	0,92
Q	Jasa Kesehatan dan Kegiatan Sosial/Human Health and Social Work Activities	8,54	6,93	8,46	0,21	1,12
R,S,T,U	Jasa Lainnya/Other Services Activities	9,52	9,02	-7,89	0,74	7,41
	<b>Produk Domestik Regional Bruto/Gross Regional Domestic Product</b>	<b>5,33</b>	<b>5,44</b>	<b>-1,61</b>	<b>3,31</b>	<b>5,36</b>

Catatan/Note: \*) Angka Sementara/Preliminary Figures \*\*) Angka Sangat Sementara/Very Preliminary Figures

Sumber/Source: BPS, berbagai sensus, survei dan sumber lain/BPS-Statistics Indonesia, various census, survey, and other sources

**Tabel**  
**Table** 12.5

**Produk Domestik Regional Bruto Atas Dasar Harga Berlaku Menurut Jenis Pengeluaran di Kabupaten Purworejo (juta rupiah), 2018–2022**  
**Gross Regional Domestic Product at Current Market Prices by Type of Expenditure in Purworejo Regency (million rupiahs), 2018–2022**

Jenis Pengeluaran Type of Expenditure	2018	2019	2020	2021*	2022**
(1)	(2)	(3)	(4)	(5)	(6)
Pengeluaran Konsumsi Rumah Tangga <i>Household Consumption Expenditure</i>	13 603 939,80	14 615 036,63	14 602 691,18	15 133 403,47	16 593 371,65
Pengeluaran Konsumsi LNPRT <i>NPISH Consumption Expenditure</i>	335 039,37	379 793,18	378 993,46	395 547,98	435 731,71
Pengeluaran Konsumsi Pemerintah <i>Government Consumption Expenditure</i>	1 905 462,80	1 990 766,43	1 895 465,05	1 951 494,13	1 971 009,07
Pembentukan Modal Tetap Bruto <i>Gross Fixed Capital Formation</i>	4 786 359,03	5 201 119,15	4 864 594,49	5 275 295,08	5 633 866,99
Perubahan Inventori <i>Changes in Inventories</i>	<b>292 395,94</b>	<b>216 275,88</b>	<b>244 275,39</b>	<b>223 351,65</b>	<b>284 556,82</b>
Ekspor Barang dan Jasa/ <i>Net Exports of Goods and Services</i>	<b>-3 515 689,51</b>	<b>-3 745 618,13</b>	<b>-3 339 534,55</b>	<b>-3 376 374,53</b>	<b>-3 569 531,30</b>
<b>Produk Domestik Regional Bruto/<i>Gross Regional Domestic Product</i></b>	<b>17 407 507,43</b>	<b>18 657 373,14</b>	<b>18 646 485,02</b>	<b>19 602 717,78</b>	<b>21 349 004,94</b>

Catatan/Note: \*) Angka Sementara/*Preliminary Figures* \*\*) Angka Sangat Sementara/*Very Preliminary Figures*

Sumber/Source: BPS, berbagai sensus, survei dan sumber lain/*BPS-Statistics Indonesia, various census, survey, and other sources*

**Tabel**  
**Table** 12.6

**Produk Domestik Regional Bruto Atas Dasar Harga Konstan 2010 Menurut Jenis Pengeluaran di Kabupaten Purworejo (miliar rupiah), 2018–2022**  
**Gross Regional Domestic Product at 2010 Constant Market Prices by Type of Expenditure in Purworejo Regency (billion rupiahs), 2018–2022**

Jenis Pengeluaran Type of Expenditure	2018	2019	2020	2021*	2022**
(1)	(2)	(3)	(4)	(5)	(6)
Pengeluaran Konsumsi Rumah Tangga <i>Household Consumption Expenditure</i>	9 826 229,20	10 279 977,30	10 129 756,66	10 280 907,45	10 837 592,12
Pengeluaran Konsumsi LNPRT <i>NPISH Consumption Expenditure</i>	226 320,00	250 663,15	243 694,97	246 870,94	258 605,89
Pengeluaran Konsumsi Pemerintah <i>Government Consumption Expenditure</i>	1 244 570,62	1 294 641,00	1 238 229,85	1 247 097,34	1 257 695,78
Pembentukan Modal Tetap Bruto <i>Gross Fixed Capital Formation</i>	3 327 260,84	3 495 373,13	3 260 744,07	3 498 220,52	3 625 647,62
Perubahan Inventori <i>Changes in Inventories</i>	78 776,56	77 749,36	141 749,36	96 739,15	120 732,90
Ekspor Barang dan Jasa/ <i>Net Exports of Goods and Services</i>	-2 038 181,17	-2 045 067,61	-1 875 880,80	-1 796 365,86	-1 799 717,49
<b>Produk Domestik Regional Bruto/<i>Gross Regional Domestic Product</i></b>	<b>12 664 976,05</b>	<b>13 353 336,33</b>	<b>13 138 294,11</b>	<b>13 573 469,54</b>	<b>14 300 556,82</b>

Catatan/Note: \*) Angka Sementara/*Preliminary Figures* \*\*) Angka Sangat Sementara/*Very Preliminary Figures*

Sumber/Source: BPS, berbagai sensus, survei dan sumber lain/*BPS-Statistics Indonesia, various census, survey, and other sources*

<https://purworejokab.bps.go.id>



INFOGRAFIS  
PEMBATAS BAB 13



**PENJELASAN TEKNIS**

1. Sumber data yang digunakan dalam bab ini berasal dari Badan Pusat Statistik Provinsi Jawa Tengah.
2. Indeks Pembangunan Manusia (IPM) menjelaskan bagaimana penduduk dapat mengakses hasil pembangunan dalam memperoleh pendapatan, kesehatan, pendidikan dan sebagainya. IPM diperkenalkan oleh UNDP pada tahun 1990 dan dipublikasikan secara berkala dalam laporan tahunan Human Development Report (HDR). IPM dibentuk oleh 3 (tiga) dimensi dasar: Umur panjang dan hidup sehat; pengetahuan; dan standar hidup layak.

**TECHNICAL NOTES**

1. *Source of data used in this chapter comes from the BPS-Statistics of Jawa Tengah Province.*
2. *The Human Development Index (HDI) explains how people can access development results in obtaining income, health, education and so forth. HDI was introduced by United Nations Development Programme (UNDP) in 1990 and published periodically in the annual report of the Human Development Report. HDI was formed by three basic dimensions: a long and healthy life; knowledge; and a decent standard of living.*

**Tabel 13.1** Jumlah Penduduk Menurut Kabupaten/Kota di Provinsi Jawa Tengah (ribu), 2018–2022  
**Table 13.1** Population by Regency/Municipality in Jawa Tengah Province (thousand), 2018–2022

Kabupaten/Kota Regency/Municipality	2018 <sup>1)</sup>	2019 <sup>1)</sup>	2020 <sup>2)</sup>	2021 <sup>3)</sup>	2022 <sup>3)</sup>
(1)	(2)	(3)	(4)	(5)	(6)
<b>Kabupaten/Regency</b>					
1. Cilacap	1 712 871	1 718 824	1 944 857	1 963 824	1 988 622
2. Banyumas	1 672 817	1 685 078	1 776 918	1 789 630	1 806 013
3. Purbalingga	921 639	929 403	998 561	1 007 794	1 019 840
4. Banjarnegara	914 523	918 715	1 017 767	1 026 866	1 038 718
5. Kebumen	1 190 280	1 192 013	1 350 438	1 361 913	1 376 825
6. Purworejo	713 761	714 816	769 880	773 588	778 257
7. Wonosobo	784 353	786 703	879 124	886 613	896 346
8. Magelang	1 274 881	1 284 627	1 299 859	1 305 512	1 312 573
9. Boyolali	976 026	980 086	1 062 713	1 070 247	1 079 952
10. Klaten	1 166 748	1 169 330	1 260 506	1 267 272	1 275 850
11. Sukoharjo	881 673	887 484	907 587	911 603	916 627
12. Wonogiri	953 250	954 646	1 043 177	1 049 292	1 057 087
13. Karanganyar	875 946	882 473	931 963	938 808	947 642
14. Sragen	884 448	886 196	976 951	983 641	992 243
15. Grobogan	1 366 498	1 371 423	1 453 526	1 460 873	1 470 150
16. Blora	858 795	860 957	884 333	886 147	888 224
17. Rembang	631 293	635 294	645 333	647 766	650 770
18. Pati	1 248 286	1 253 363	1 324 188	1 330 983	1 339 572
19. Kudus	858 153	867 154	849 184	852 443	856 472
20. Jepara	1 236 006	1 252 090	1 184 947	1 188 510	1 192 811
21. Demak	1 147 557	1 157 421	1 203 956	1 212 377	1 223 217
22. Semarang	1 036 929	1 049 002	1 053 094	1 059 844	1 068 492
23. Temanggung	762 776	768 405	790 174	794 403	799 764
24. Kendal	960 322	966 313	1 018 505	1 025 020	1 033 367
25. Batang	759 529	764 970	801 718	807 005	813 791
26. Pekalongan	888 491	893 290	968 821	976 504	986 455
27. Pemalang	1 294 639	1 296 559	1 471 489	1 484 209	1 500 754
28. Tegal	1 431 375	1 433 464	1 596 996	1 608 611	1 623 595
29. Brebes	1 795 513	1 800 142	1 978 759	1 992 685	2 010 617
<b>Kota/Municipality</b>					
1. Magelang	121 372	121 555	121 526	121 610	121 675
2. Surakarta	515 865	517 045	522 364	522 728	523 008
3. Salatiga	190 872	193 231	192 322	193 525	195 065
4. Semarang	1 779 757	1 806 319	1 653 524	1 656 564	1 659 975
5. Pekalongan	303 235	305 505	307 150	308 310	309 742
6. Tegal	248 008	248 635	273 825	275 781	278 299
<b>Jawa Tengah</b>	<b>34 358 487</b>	<b>34 552 531</b>	<b>36 516 035</b>	<b>36 742 501</b>	<b>37 032 410</b>

Catatan: 1) Proyeksi Penduduk Hasil SUPAS 2015/BPS-Statistics Indonesia, 2010 Population Census and Indonesia Population Projection 2010–2035

2) Sensus Penduduk 2020

3) Proyeksi Penduduk Interim 2020-2023/ Population Projection 2010-2025

Sumber/Source: BPS/ BPS-Statistics Indonesia

**Tabel**  
**Table** 13.2

**Laju Pertumbuhan Produk Domestik Regional Bruto Atas Dasar Harga Konstan 2010 Menurut Kabupaten/Kota di Provinsi Jawa Tengah (persen), 2018–2022**  
**Rate of Growth of Gross Regional Domestic Products at Constant 2010 Prices by Regency/Municipality in Jawa Tengah Province (percent), 2018–2022**

Kabupaten/Kota Regency/Municipality	2018	2019	2020	2021*	2022**
(1)	(2)	(3)	(4)	(5)	(6)
<b>Kabupaten/Regency</b>					
1. Cilacap	2,99	2,27	-10,28	2,15	5,13
2. Banyumas	6,45	6,32	-1,65	4,00	5,86
3. Purbalingga	5,42	5,64	-1,18	3,19	5,41
4. Banjarnegara	5,67	5,6	-1,32	3,26	5,29
5. Kebumen	5,53	5,52	-1,45	3,71	5,79
6. Purworejo	5,33	5,44	-1,61	3,31	5,36
7. Wonosobo	5,06	5,57	-1,64	3,68	5,02
8. Magelang	5,28	5,3	-1,67	3,48	5,46
9. Boyolali	5,72	5,96	-1,2	4,63	6,33
10. Klaten	5,47	5,48	-1,17	3,82	5,9
11. Sukoharjo	5,79	5,92	-1,7	3,82	5,61
12. Wonogiri	5,41	5,14	-1,41	3,35	5,63
13. Karanganyar	5,98	5,76	-1,87	3,57	5,87
14. Sragen	5,75	5,9	-1,81	3,75	5,76
15. Grobogan	5,83	5,37	-1,57	3,78	5,98
16. Blora	4,38	4,05	-4,56	3,68	2,68
17. Rembang	5,89	5,2	-1,49	3,85	5,55
18. Pati	5,71	5,81	-1,16	3,38	5,56
19. Kudus	3,24	3,09	-3,11	-1,54	2,23
20. Jepara	5,85	6,02	-1,92	4,63	5,95
21. Demak	5,4	5,36	-0,23	2,62	5,25
22. Semarang	5,67	5,39	-2,67	3,63	5,31
23. Temanggung	5,13	5,05	-2,13	3,34	5,2
24. Kendal	5,77	5,71	-1,51	3,89	5,69
25. Batang	5,72	5,39	-1,29	4,88	5,97
26. Pekalongan	5,76	5,35	-1,89	3,54	5,11
27. Pemalang	5,69	5,8	-0,61	4,28	5,08
28. Tegal	5,51	5,56	-1,48	3,71	5,14
29. Brebes	5,26	5,76	-0,47	2,57	5,61
<b>Kota/Municipality</b>					
1. Magelang	5,46	5,41	-2,45	3,2	5,77
2. Surakarta	5,75	5,78	-1,76	4,01	6,25
3. Salatiga	5,84	5,9	-1,68	3,35	5,53
4. Semarang	6,48	6,81	-1,85	5,16	5,73
5. Pekalongan	5,69	5,5	-1,87	3,59	5,76
6. Tegal	5,87	5,77	-2,29	3,12	5,16

Catatan/Notes:

\* Angka Sementara/ Preliminary Figures

\*\* Angka Sangat Sementara/ Very Preliminary Figures

Sumber/Source: BPS Provinsi Jawa Tengah / BPS-Statistics of Jawa Tengah Province



**Tabel** 13.3  
**Table**

**Jumlah Penduduk Miskin Menurut Kabupaten/Kota di Provinsi Jawa Tengah (ribu), 2018–2022**  
**Number of Poor Population by Regency/Municipality in Jawa Tengah Province (thousand), 2018–2022**

Kabupaten/Kota Regency/Municipality	2018	2019	2020	2021	2022
(1)	(2)	(3)	(4)	(5)	(6)
<b>Kabupaten/Regency</b>					
1. Cilacap	193,2	185,2	198,6	201,7	191,0
2. Banyumas	226,2	211,7	225,8	232,9	220,5
3. Purbalingga	144,2	140,1	149,5	153,1	145,3
4. Banjarnegara	141,7	136,1	144,9	150,2	141,3
5. Kebumen	208,7	201,3	211,1	212,9	196,2
6. Purworejo	83,6	82,2	84,8	88,8	82,6
7. Wonosobo	138,3	131,4	137,6	139,7	128,1
8. Magelang	143,4	137,5	146,3	154,9	145,3
9. Boyolali	98,2	93,8	100,6	104,8	97,2
10. Klaten	151,7	144,1	151,8	158,2	144,9
11. Sukoharjo	65,4	63,6	68,9	73,8	68,7
12. Wonogiri	102,8	98,3	104,4	110,5	105,2
13. Karanganyar	87,8	84,5	91,7	95,4	88,6
14. Sragen	116,4	113,8	119,4	122,9	115,1
15. Grobogan	168,7	161,9	172,3	175,7	163,2
16. Blora	102,5	97,9	103,7	107,1	99,8
17. Rembang	97,4	95,3	100,1	101,4	94,6
18. Pati	123,9	119,0	127,4	128,7	118,0
19. Kudus	60,0	58,0	64,2	67,1	66,1
20. Jepara	86,5	83,5	91,1	95,2	89,1
21. Demak	144,1	137,6	146,9	151,7	143,0
22. Semarang	75,7	73,9	79,9	83,6	78,6
23. Temanggung	75,4	72,6	77,3	79,1	73,0
24. Kendal	94,7	91,2	97,5	100,0	93,0
25. Batang	66,1	64,1	70,6	74,9	69,9
26. Pekalongan	89,5	87,0	91,9	95,3	87,5
27. Pemalang	208,3	200,7	209,0	215,1	195,8
28. Tegal	114,1	109,9	117,5	123,5	113,6
29. Brebes	309,2	293,2	308,8	315,0	290,7
<b>Kota/Municipality</b>					
1. Magelang	9,6	9,1	9,3	9,4	8,7
2. Surakarta	47,0	45,2	47,0	48,8	45,9
3. Salatiga	9,2	9,2	9,7	10,1	9,5
4. Semarang	73,7	72,0	79,6	84,5	79,9
5. Pekalongan	20,5	20,2	22,2	23,5	21,8
6. Tegal	19,4	18,6	19,5	20,3	19,8
<b>Jawa Tengah</b>	<b>3 897,2</b>	<b>3 743,2</b>	<b>3 980,9</b>	<b>4 109,8</b>	<b>3 831,4</b>

Sumber/Source: BPS-Survei Sosial Ekonomi Nasional/BPS-National Socio Economic Survey

**Tabel**  
**Table** 13.4

**Indeks Pembangunan Manusia Menurut Kabupaten/Kota  
di Provinsi Jawa Tengah, 2018–2022**  
*Human Development Index by Regency/Municipality in  
Jawa Tengah Province, 2018–2022*

Kabupaten/Kota Regency/Municipality	2018	2019	2020	2021	2022
(1)	(2)	(3)	(4)	(5)	(6)
<b>Kabupaten/Regency</b>					
1. Cilacap	69,56	69,98	69,95	70,42	70,99
2. Banyumas	71,30	71,96	71,98	72,44	73,17
3. Purbalingga	68,41	68,99	68,97	69,15	69,54
4. Banjarnegara	66,54	67,34	67,45	67,86	68,61
5. Kebumen	68,80	69,60	69,81	70,05	70,79
6. Purworejo	71,87	72,50	72,68	72,98	73,60
7. Wonosobo	67,81	68,27	68,22	68,43	68,89
8. Magelang	69,11	69,87	69,87	70,12	70,85
9. Boyolali	73,22	73,80	74,25	74,40	74,97
10. Klaten	74,79	75,29	75,56	76,12	76,95
11. Sukoharjo	76,07	76,84	76,98	77,13	77,94
12. Wonogiri	69,37	69,98	70,25	70,49	71,04
13. Karanganyar	75,54	75,89	75,86	75,99	76,58
14. Sragen	72,96	73,43	73,95	74,08	74,65
15. Grobogan	69,32	69,86	69,87	70,41	70,97
16. Blora	67,95	68,65	68,84	69,37	69,95
17. Rembang	69,46	70,15	70,02	70,43	71,00
18. Pati	70,71	71,35	71,77	72,28	73,14
19. Kudus	74,58	74,94	75,00	75,16	75,89
20. Jepara	71,38	71,88	71,99	72,36	73,15
21. Demak	71,26	71,87	72,22	72,57	73,36
22. Semarang	73,61	74,14	74,10	74,24	74,67
23. Temanggung	68,83	69,56	69,57	69,88	70,77
24. Kendal	71,28	71,97	72,29	72,50	73,19
25. Batang	67,86	68,42	68,65	68,92	69,45
26. Pekalongan	68,97	69,71	69,63	70,11	70,81
27. Pemalang	65,67	66,32	66,32	66,56	67,19
28. Tegal	67,33	68,24	68,39	68,79	69,53
29. Brebes	65,68	66,12	66,11	66,32	67,03
<b>Kota/Municipality</b>					
1. Magelang	78,31	78,80	78,99	79,43	80,39
2. Surakarta	81,46	81,86	82,21	82,62	83,08
3. Salatiga	82,41	83,12	83,14	83,60	84,35
4. Semarang	82,72	83,19	83,05	83,55	84,08
5. Pekalongan	74,24	74,77	74,98	75,40	75,90
6. Tegal	74,44	74,93	75,07	75,52	76,15
<b>Jawa Tengah</b>	<b>71,12</b>	<b>71,73</b>	<b>71,87</b>	<b>72,16</b>	<b>72,79</b>

Sumber/Source: BPS, Seri Publikasi Indeks Pembangunan Manusia/BPS Statistics Indonesia, Series of Publication of Human Development Index

**Tabel** 13.5  
**Table**

**Persentase Penduduk Miskin Menurut Kabupaten/Kota di Provinsi Jawa Tengah, 2018-2022**  
**Percentage of Poor People by Regency/Municipality in Jawa Tengah Province, 2018-2022**

Kabupaten/Kota Regency/Municipality	2018	2019	2020	2021	2022
(1)	(2)	(3)	(4)	(5)	(6)
<b>Kabupaten/Regency</b>					
1. Cilacap	11,25	10,73	11,46	11,67	11,02
2. Banyumas	13,50	12,53	13,26	13,66	12,84
3. Purbalingga	15,62	15,03	15,90	16,24	15,30
4. Banjarnegara	15,46	14,76	15,64	16,23	15,20
5. Kebumen	17,47	16,82	17,59	17,83	16,41
6. Purworejo	11,67	11,45	11,78	12,40	11,53
7. Wonosobo	17,58	16,63	17,36	17,67	16,17
8. Magelang	11,23	10,67	11,27	11,91	11,09
9. Boyolali	10,04	9,53	10,18	10,62	9,82
10. Klaten	12,96	12,28	12,89	13,49	12,33
11. Sukoharjo	7,41	7,14	7,68	8,23	7,61
12. Wonogiri	10,75	10,25	10,86	11,55	10,99
13. Karanganyar	10,01	9,55	10,28	10,68	9,85
14. Sragen	13,12	12,79	13,38	13,83	12,94
15. Grobogan	12,31	11,77	12,46	12,74	11,80
16. Blora	11,90	11,32	11,96	12,39	11,53
17. Rembang	15,41	14,95	15,60	15,80	14,65
18. Pati	9,90	9,46	10,08	10,21	9,33
19. Kudus	6,98	6,68	7,31	7,60	7,41
20. Jepara	7,00	6,66	7,17	7,44	6,88
21. Demak	12,54	11,86	12,54	12,92	12,09
22. Semarang	7,29	7,04	7,51	7,82	7,27
23. Temanggung	9,87	9,42	9,96	10,17	9,33
24. Kendal	9,84	9,41	9,99	10,24	9,48
25. Batang	8,69	8,35	9,13	9,68	8,98
26. Pekalongan	10,06	9,71	10,19	10,57	9,67
27. Pemalang	16,04	15,41	16,02	16,56	15,06
28. Tegal	7,94	7,64	8,14	8,60	7,90
29. Brebes	17,17	16,22	17,03	17,43	16,05
<b>Kota/Municipality</b>					
1. Magelang	8,75	7,87	7,46	7,58	7,75
2. Surakarta	10,65	9,08	8,70	9,03	9,40
3. Salatiga	5,07	4,84	4,76	4,94	5,14
4. Semarang	4,62	4,14	3,98	4,34	4,56
5. Pekalongan	7,47	6,75	6,60	7,17	7,59
6. Tegal	8,11	7,81	7,47	7,80	8,12
<b>Jawa Tengah</b>	<b>13,01</b>	<b>11,32</b>	<b>10,80</b>	<b>11,41</b>	<b>11,79</b>

Sumber/Source: Survei Sosial Ekonomi Nasional/National Socio Economic Survey

**Tabel** 13.6  
**Table**

**Tingkat Pengangguran Terbuka dan Tingkat Partisipasi Angkatan Kerja (TPAK) Menurut Kabupaten/Kota di Provinsi Jawa Tengah, 2020-2022<sup>\*)</sup>**  
**Unemployment Rate (UR) and Labour Force Participation Rate (LFPR) by Regency/Municipality in Jawa Tengah Province, 2020-2022<sup>\*)</sup>**

Kabupaten/Kota Regency/Municipality	TPT/ UR			TPAK/ LFPR		
	2020	2021	2022	2020	2021	2022
(1)	(2)	(3)	(4)	(5)	(6)	(6)
<b>Kabupaten/Regency</b>						
1. Cilacap	9,10	9,97	9,62	67,79	62,91	65,65
2. Banyumas	6,00	6,05	6,05	66,66	65,07	64,75
3. Purbalingga	6,10	6,05	5,23	69,89	69,52	73,47
4. Banjarnegara	5,86	5,86	6,38	69,69	69,76	72,17
5. Kebumen	6,07	6,03	5,92	69,63	67,76	71,57
6. Purworejo	4,04	3,59	4,45	70,05	73,29	72,38
7. Wonosobo	5,37	5,26	5,01	71,26	70,77	74,55
8. Magelang	4,27	5,03	4,97	76,60	75,78	79,57
9. Boyolali	5,28	5,09	4,92	75,11	75,79	75,51
10. Klaten	5,46	5,48	4,31	68,33	66,89	68,66
11. Sukoharjo	6,93	3,32	2,47	68,74	68,78	67,38
12. Wonogiri	4,27	2,43	1,95	74,69	73,09	74,87
13. Karanganyar	5,96	5,89	5,70	73,55	73,15	70,70
14. Sragen	4,75	4,76	4,69	68,44	71,74	69,40
15. Grobogan	4,50	4,38	4,40	69,77	72,88	72,05
16. Blora	4,89	3,81	3,70	71,90	70,54	75,08
17. Rembang	4,83	3,67	1,76	65,17	70,67	73,98
18. Pati	4,74	4,60	4,45	63,85	68,99	71,52
19. Kudus	5,53	3,77	3,21	74,50	74,77	70,99
20. Jepara	6,70	4,23	4,10	69,92	69,55	69,74
21. Demak	7,31	5,28	6,11	69,79	66,23	66,97
22. Semarang	4,57	5,02	4,81	75,07	74,10	75,42
23. Temanggung	3,85	2,62	2,54	58,73	74,01	76,14
24. Kendal	7,56	7,55	7,34	70,50	69,93	73,44
25. Batang	6,92	6,59	6,64	69,78	71,40	74,90
26. Pekalongan	6,97	4,28	3,23	71,23	71,46	70,40
27. Pemalang	7,64	6,71	6,63	65,57	65,90	69,91
28. Tegal	9,82	9,97	9,64	66,52	66,24	65,54
29. Brebes	9,83	9,78	9,48	66,65	63,97	66,01
<b>Kota/Municipality</b>						
1. Magelang	8,59	8,73	6,71	67,61	67,07	67,56
2. Surakarta	7,92	7,85	5,83	68,84	66,89	68,15
3. Salatiga	7,44	7,26	5,58	70,23	70,36	71,00
4. Semarang	9,57	9,54	7,60	69,89	69,41	70,96
5. Pekalongan	7,02	6,89	4,98	66,45	75,77	70,35
6. Tegal	8,40	8,25	6,68	64,57	68,25	68,60
<b>Jawa Tengah</b>	<b>6,48</b>	<b>5,95</b>	<b>5,57</b>	<b>69,43</b>	<b>69,58</b>	<b>70,84</b>

Sumber/SOURCE: Survei Sosial Ekonomi Nasional/National Socio Economic Survey

Keterangan: \*)Penghitungan dengan menggunakan penimbang hasil proyeksi SUPAS 2015

**Tabel** 13.7  
**Table**

**Tingkat Pengangguran Terbuka dan Tingkat Partisipasi Angkatan Kerja (TPAK) Menurut Kabupaten/Kota di Provinsi Jawa Tengah, 2022**  
**Unemployment Rate (UR) and Labour Force Participation Rate (LFPR) by Regency/Municipality in Jawa Tengah Province, 2022**

Kabupaten/Kota Regency/Municipality	Angkatan Kerja/Economically Active			Bukan Angkatan Kerja Economically Inactive
	Bekerja Working	Pengang- guran Terbuka Unemployment	Jumlah Total"	
(1)	(2)	(3)	(4)	(5)
<b>Kabupaten/Regency</b>				
1. Cilacap	788 513	83 941	872 454	456 410
2. Banyumas	817 989	52 713	870 702	474 019
3. Purbalingga	510 319	28 188	538 507	194 496
4. Banjarnegara	487 714	33 248	520 962	200 916
5. Kebumen	619 368	38 969	658 337	261 523
6. Purworejo	393 775	18 354	412 129	157 254
7. Wonosobo	431 010	22 714	453 724	154 933
8. Magelang	781 195	40 895	822 090	211 027
9. Boyolali	562 948	29 106	592 054	192 058
10. Klaten	623 119	28 058	651 177	297 279
11. Sukoharjo	475 594	12 068	487 662	236 114
12. Wonogiri	578 089	11 492	589 581	197 907
13. Karanganyar	476 875	28 810	505 685	209 526
14. Sragen	470 456	23 163	493 619	217 670
15. Grobogan	744 832	34 305	779 137	302 286
16. Blora	500 373	19 243	519 616	172 451
17. Rembang	375 614	6 723	382 337	134 497
18. Pati	692 477	32 270	724 747	288 585
19. Kudus	485 048	16 072	501 120	204 793
20. Jepara	671 473	28 683	700 156	303 790
21. Demak	571 566	37 188	608 754	300 203
22. Semarang	619 227	31 270	650 497	212 027
23. Temanggung	460 765	12 024	472 789	148 198
24. Kendal	524 396	41 540	565 936	204 706
25. Batang	426 004	30 301	456 305	152 951
26. Pekalongan	467 510	15 588	483 098	203 169
27. Pemalang	642 038	45 587	687 625	295 983
28. Tegal	643 030	68 576	711 606	374 145
29. Brebes	826 023	86 501	912 524	469 787
<b>Kota/Municipality</b>				
1. Magelang	62 347	4 487	66 834	32 087
2. Surakarta	271 928	16 849	288 777	134 990
3. Salatiga	108 396	6 409	114 805	46 897
4. Semarang	994 091	81 736	1 075 827	440 370
5. Pekalongan	161 470	8 470	169 940	71 632
6. Tegal	124 887	8 934	133 821	61 246
<b>Jawa Tengah</b>	<b>18 390 459</b>	<b>1 084 475</b>	<b>19 474 934</b>	<b>8 015 925</b>

Sumber/SOURCE: Survei Angkatan Kerja Nasional Agustus/ August National Labor Force Survey

Keterangan: Penghitungan dengan menggunakan penimbang hasil proyeksi SUPAS 2015

**DATA**  
**MENCERDASKAN BANGSA**  
*Enlighten The Nation*



**BADAN PUSAT STATISTIK  
KABUPATEN PURWOREJO**

*BPS - Statistics of Purworejo Regency*

Jl. Pangeran Joyo Kusumo, Banyuurip, Purworejo 54171. Telepon (0275) 321218

Homepage: <https://purworejokab.bps.go.id>, Email : [bps3306@bps.go.id](mailto:bps3306@bps.go.id)

