



KABUPATEN  
*Kebumen*  
DALAM ANGKA  
*Kebumen Regency in Figures*  
2023







KABUPATEN  
*Kebumen*  
DALAM ANGKA  
*Kebumen Regency in Figures*  
2023

**KABUPATEN KEBUMEN DALAM ANGKA**  
***Kebumen Regency in Figures***  
**2023**

**ISSN:** 0215-5575

**No. Publikasi/Publication Number:** 33050.2304

**Katalog /Catalog:** 1102001.3305

**Ukuran Buku/Book Size:** 21 cm x 14,8 cm

**Jumlah Halaman/Number of Pages :** lii + 467 hal/pages

**Naskah/Manuscript:**

BPS Kabupaten Kebumen

*BPS-Statistics of Kebumen Regency*

**Penyunting/Editor:**

BPS Kabupaten Kebumen

*BPS-Statistics of Kebumen Regency*

**Gambar Kover/Cover Design:**

BPS Kabupaten Kebumen

*BPS-Statistics of Kebumen Regency*

**Ilustrasi Kover/Cover Illustration:**

Tugu Lawet Kebumen/*Lawet Monument of Kebumen*

**Diterbitkan oleh/Published by:**

©BPS Kabupaten Kebumen/*BPS-Statistics of Kebumen Regency*

**Dicetak oleh/Printed by:**

CV Retsmart Grafindo

Dilarang mengumumkan, mendistribusikan, mengomunikasikan, dan/atau menggandakan sebagian atau seluruh isi buku ini untuk tujuan komersil tanpa izin tertulis dari Badan Pusat Statistik. *Prohibited to announce, distribute, communicate, and/or copy part or all of this book for commercial purpose without permission from BPS-Statistics Indonesia.*

## **TIM PENYUSUN/TEAM MEMBERS**

### **Pengarah/Director**

Kus Haryono, SST., M.Si.

### **Penanggung Jawab/Persons in Charge**

Kus Haryono, SST., M.Si.

### **Penyunting/Editors**

Tim Penyusunan Kabupaten Kebumen Dalam Angka 2023  
*Kebumen Regency in Figures 2023 Publication Team*

### **Pengolah Data dan Penulis Naskah/Data Processing and Authors**

Tim Penyusunan Kabupaten Kebumen Dalam Angka 2023  
*Kebumen Regency in Figures 2023 Publication Team*

### **Penata Letak/Layout Designers**

Tim Penyusunan Kabupaten Kebumen Dalam Angka 2023  
*Kebumen Regency in Figures 2023 Publication Team*



## **KONTRIBUTOR DATA DATA CONTRIBUTOR**

1. Sekretariat DPRD Kabupaten Kebumen/*Regional Representative Council of Kebumen Regency*
2. Badan Kepegawaian dan Pengembangan Sumber Daya Manusia Kabupaten Kebumen/*Employment and Human Resources Development Agency of Kebumen Regency*
3. Badan Penanggulangan Bencana Daerah Kabupaten Kebumen/*Disaster Management Service of Kebumen Regency*
4. Badan Pengelolaan Keuangan dan Pendapatan Daerah Kabupaten Kebumen/*Financial and Revenue Management Agency Kebumen Regency*
5. Dinas Kearsipan dan Perpustakaan Kabupaten Kebumen/*Archives and Library Service of Kebumen Regency*
6. Dinas Kependudukan dan Pencatatan Sipil Kabupaten Kebumen/*Demography and Certificate Service of Kebumen Regency*
7. Dinas Kesehatan, Pengendalian Penduduk dan Keluarga Berencana Kabupaten Kebumen/*Health, Population Control and Family Planning Service of Kebumen Regency*
8. Dinas Lingkungan Hidup, Kelautan dan Perikanan Kabupaten Kebumen/*Environmental, Marine Affairs and Fisheries Service of Kebumen Regency*
9. Dinas Pariwisata dan Kebudayaan Kabupaten Kebumen/*Department of Tourism and Culture of Kebumen Regency*
10. Dinas Pekerjaan Umum dan Penataan Ruang Kabupaten Kebumen/*Public Work and Spacial Planning of Kebumen Regency*
11. Dinas Pemberdayaan Masyarakat dan Desa Kabupaten Kebumen/*Empowerment of Community and Village Service of Kebumen Regency*
12. Dinas Penanaman Modal dan Pelayanan Terpadu Satu Pintu Kabupaten Kebumen/*Department of Investment and One Gate Integrated Services Kebumen Regency*
13. Dinas Pendidikan, Kepemudaan, dan Olahraga Kabupaten Kebumen/*Education, Youth and Sports Office of Kebumen Regency*

14. Dinas Perindustrian, Perdagangan, Koperasi, Usaha Kecil dan Menengah Kabupaten Kebumen/*Industrial, Trade, Cooperatives, Small and Medium Enterprises Service of Kebumen Regency*
15. Dinas Pertanian dan Pangan Kabupaten Kebumen/*Department of Agriculture and Food of Kebumen Regency*
16. Dinas Perumahan, Kawasan Permukiman dan Perhubungan Kabupaten Kebumen/*Department of Housing, Settlement Area, and Transportation of Kebumen Regency*
17. Dinas Sosial, Pembelajaran Perempuan dan Perlindungan Anak Kabupaten Kebumen/*Social, Woman Empowerment and Child Protection Service of Kebumen Regency*
18. Dinas Tenaga Kerja Kabupaten Kebumen/*Department of Manpower of Kebumen Regency*
19. Satuan Polisi Pamong Praja Kabupaten Kebumen/*The Civil Service Police Unit of Kebumen Regency*
20. Pengadilan Negeri Kebumen/*State Court of Kebumen*
21. Pengadilan Agama Kebumen/*Religion Court of Kebumen*
22. Kejaksaan Negeri Kebumen/*State Justice Court of Kebumen*
23. Kantor Kementerian Agama Kabupaten Kebumen/*Religious Affairs of Kebumen Regency*
24. Balai Besar Wilayah Sungai Serayu Opak/*Serayu Opak River Basin Center*
25. Rumah Tahanan Negara Kelas IIB Kebumen/*Class IIB State Detention Center of Kebumen*
26. Kantor Pelayanan Perbendaharaan Negara Purworejo/*State Treasury Office of Purworejo*
27. PT. PLN (Persero) ULP Kebumen/*State Electricity Company of Kebumen*
28. PT. PLN (Persero) ULP Gombong/*State Electricity Company of Gombong*
29. PT. Pos Indonesia (Persero) Kebumen/*PT. Pos Indonesia (Persero) of Kebumen*
30. Komisi Pemilihan Umum Kabupaten Kebumen/*General Election Commissions Kebumen Regency*
31. Perguruan Tinggi-Perguruan Tinggi di Kabupaten Kebumen/*Universities in Kebumen Regency*
32. Kementerian Agama/*Ministry of Religious Affair*
33. Kementerian Pendidikan, Kebudayaan, Riset, dan Teknologi/*Ministry of Education, Culture, Research, and Technology*

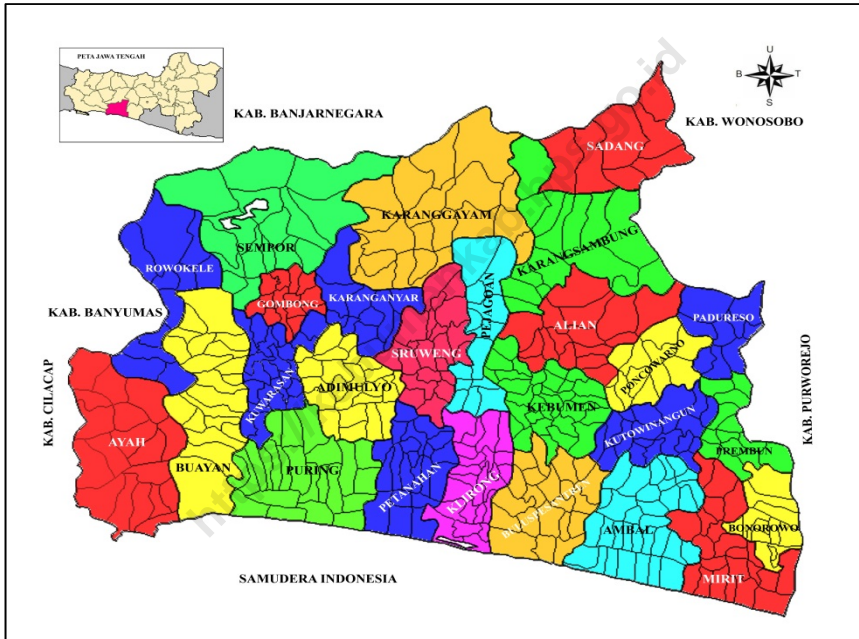


34. Badan Pusat Statistik/*BPS-Statistics Indonesia*
35. BPS Provinsi Jawa Tengah/ *BPS-Statistics of Jawa Tengah Province*
36. Otoritas Jasa Keuangan (OJK) /*Financial Services Authority*
37. Badan Kepegawaian Negara (BKN)/*National Civil Service Agency*

<https://kebumenkab.bps.go.id>



# PETA WILAYAH KABUPATEN KEBUMEN MAP OF KEBUMEN REGENCY





**KEPALA BPS KABUPATEN KEBUMEN  
CHIEF STATISTICIAN OF KEBUMEN REGENCY**



**Kus Haryono, SST., M.Si**





## KATA PENGANTAR

Buku Kabupaten Kebumen Dalam Angka 2023 merupakan publikasi rutin tahunan BPS Kabupaten Kebumen. Publikasi ini memuat informasi statistik tentang geografi dan iklim, pemerintahan, penduduk dan ketenagakerjaan, sosial dan kesejahteraan rakyat, pertanian, kehutanan, peternakan, dan perikanan, industri dan energi, pariwisata, transportasi dan komunikasi, perbankan, koperasi, dan harga-harga, pengeluaran penduduk, perdagangan, dan sistem neraca regional, serta disajikan pula perbandingan antar kabupaten/kota. Data tersebut pada umumnya disajikan secara series serta dilengkapi dengan infografis.

Publikasi ini dapat terwujud berkat kerja sama dan partisipasi dari berbagai pihak, kepada semua pihak yang telah memberikan kontribusi, kami sampaikan penghargaan dan terima kasih.

Semoga publikasi ini mampu memenuhi tuntutan kebutuhan data statistik, baik oleh instansi pemerintah, swasta, kalangan akademisi maupun masyarakat luas.

Kebumen, Februari 2023  
Kepala BPS  
Kabupaten Kebumen

**Kus Haryono, SST, M.Si**



## **PREFACE**

*Kebumen Regency in Figures 2023 is annual publication BPS - Statistics of Kebumen Regency. This publication provides information on the geography and climate, government, population and employment, social and welfare, agriculture, forestry, livestock, and fishery, industry and energy, tourism, transportation and communication, banking, cooperative, and prices, population expenditure, trade, system of regional accounts and also presented a comparison between regency/ municipal. The data is generally presented in a series and is supplemented with infographics.*

*We would like to express our high appreciation and sincere gratitude to all parties who provide support and assistance, so that this publication can be conveyed.*

*Hopefully, this publication can meet the demands of statistical data and be beneficial for government institutions, private organizations, academics and the wider community.*

*Kebumen, February 2023  
Chief Statistician of  
Kebumen Regency*

**Kus Haryono, SST, M.Si**



## DAFTAR ISI / CONTENTS

	Halaman <i>Page</i>
Kata Pengantar.....	xiii
<i>Preface</i> .....	xiv
Daftar Isi/ <i>Contents</i> .....	xv
Daftar Tabel/ <i>List of Tables</i> .....	xvii
Daftar Gambar/ <i>List of Figures</i> .....	xlv
Penjelasan Umum/ <i>Explanatory Notes</i> .....	xlvii
Daftar Singkatan/ <i>List of Abbreviations</i> .....	xlix
Statistik Kunci/ <i>Key Statistics, 2020–2022</i> .....	li
1. Geografi dan Iklim/ <i>Geography and Climate</i> .....	1
2. Pemerintahan/ <i>Government</i> .....	15
3. Penduduk dan Ketenagakerjaan/ <i>Population and Employment</i> .....	51
4. Sosial dan Kesejahteraan Rakyat/ <i>Social and Welfare</i> .....	81
5. Pertanian, Kehutanan, Peternakan, dan Perikanan/ <i>Agriculture, Forestry, Livestock, and Fishery</i> .....	201
6. Industri, Pertambangan, dan Energi/ <i>Industry, Mining, and Energy</i> .....	309
7. Pariwisata/ <i>Tourism</i> .....	327
8. Transportasi dan Komunikasi/ <i>Transportation and Communication</i> .....	345
9. Perbankan, Koperasi, dan Harga-Harga/ <i>Banking, Cooperative, and Prices</i> .....	373
10. Pengeluaran Penduduk/ <i>Population Expenditure</i> .....	407
11. Perdagangan/ <i>Trade</i> .....	415
12. Sistem Neraca Regional/ <i>System of Regional Accounts</i> .....	425
13. Perbandingan Antar Kabupaten/Kota/ <i>Regency/Municipal Comparison</i> .....	451



## DAFTAR TABEL/LIST OF TABLES

Halaman  
Page

<b>1.</b>	<b>GEOGRAFI DAN IKLIM/GEOGRAPHY AND CLIMATE</b>	
<b>1.1</b>	<b>KEADAAN GEOGRAFI</b>	
	<b>GEOGRAPHY CONDITION</b>	
1.1.1	Luas Daerah dan Jumlah Pulau Menurut Kecamatan di Kabupaten Kebumen, 2022 <i>Total Area and Number of Islands by Subdistrict in Kebumen Regency, 2022</i> .....	8
1.1.2	Tinggi Wilayah dan Jarak ke Ibukota Kabupaten Menurut Kecamatan di Kabupaten Kebumen, 2022 <i>Altitude and Distance to the Capital of Regency by Subdistrict in Kebumen Regency, 2022</i> .....	10
<b>1.2</b>	<b>KEADAAN IKLIM</b>	
	<b>CLIMATE CONDITION</b>	
1.2.1	Pengamatan Unsur Iklim Menurut Bulan di Stasiun Sempor, 2022 <i>Observation of Climate Elements By Months at Sempor Station, 2022</i> .	11
<b>2.</b>	<b>PEMERINTAHAN/GOVERNMENT</b>	
<b>2.1</b>	<b>WILAYAH ADMINISTRATIF</b>	
	<b>ADMINISTRATIVE AREA</b>	
2.1.1	Jumlah Desa/Kelurahan Menurut Kecamatan di Kabupaten Kebumen, 2018-2022 <i>Number of Villages/Kelurahan by Subdistrict in Kebumen Regency, 2018-2022</i> .....	24
2.1.2	Jumlah Dusun, Rukun Warga (RW), dan Rukun Tetangga (RT) Menurut Kecamatan di Kabupaten Kebumen, 2022 <i>Number of Orchards, Community Areas, and Neighborhood Areas by Subdistrict in Kebumen Regency, 2022</i> .....	25

**2.2 DEWAN PERWAKILAN RAKYAT DAERAH**  
**REGIONAL HOUSE OF REPRESENTATIVE**

2.2.1	Jumlah Anggota Dewan Perwakilan Rakyat Daerah Menurut Partai Politik dan Jenis Kelamin di Kabupaten Kebumen, 2022 <i>Number of Regional House of Representatives's Members by Political Parties and Sex in Kebumen Regency, 2022</i> .....	26
2.2.2	Jumlah Anggota Dewan Perwakilan Rakyat Daerah Menurut Kelompok Umur dan Jenis Kelamin di Kabupaten Kebumen, 2022.. <i>Number of Regional House of Representatives's Members by Age Group and Sex in Kebumen Regency, 2022</i> .....	27
2.2.3	Jumlah Anggota Dewan Perwakilan Rakyat Daerah Menurut Pendidikan Tertinggi dan Jenis Kelamin di Kabupaten Kebumen, 2022 <i>Number of Regional House of Representatives's Members by Highest Education and Sex in Kebumen Regency, 2022</i> .....	28
2.2.4	Rekapitulasi Jumlah Perolehan Suara Sah Partai Politik dalam Pemilu Anggota DPRD Menurut Partai Politik dan Daerah Pemilihan di Kabupaten Kebumen, 2022 <i>Recapitulation of Number of Valid Votes a Political Party Gains in Elections of Members by Political Parties and Electoral Districts in Kebumen Regency, 2022</i> .....	29
2.2.5	Jumlah Kegiatan DPRD Menurut Jenisnya di Kabupaten Kebumen, 2021-2022 <i>Number of Parliament Activities by Type in Kebumen Regency, 2021 - 2022</i> .....	31
2.2.6	Jumlah Keputusan yang Dihasilkan oleh DPRD Menurut Jenisnya di Kabupaten Kebumen, 2018-2022 <i>Number of Decisions Generated by Parliament by Type in Kebumen Regency, 2018-2022</i> .....	32
2.2.7	Jumlah Produk Hukum Daerah di Kabupaten Kebumen, 2022 <i>Number of Local Law Products in Kebumen Regency, 2022</i> .....	33

**2.3 SUMBER DAYA MANUSIA**

**HUMAN RESOURCES**

2.3.1 Jumlah Pegawai Negeri Sipil Menurut Jabatan dan Jenis Kelamin di Kabupaten Kebumen, Desember 2021 dan Desember 2022  
*Number of Civil Servants by Occupation and Sex in Kebumen Regency, December 2021 and December 2022* ..... 34

2.3.2 Jumlah Pegawai Negeri Sipil Menurut Tingkat Pendidikan dan Jenis Kelamin di Kabupaten Kebumen, Desember 2021 dan Desember 2022  
*Number of Civil Servants by Educational Level and Sex in Kebumen Regency, December 2021 and December 2022* ..... 36

2.3.3 Jumlah Pegawai Negeri Sipil Menurut Tingkat Kepangkatan dan Jenis Kelamin di Kabupaten Kebumen, Desember 2021 dan Desember 2022  
*Number of Civil Servants by Hierarchy and Sex in Kebumen Regency, December 2021 and December 2022* ..... 38

2.3.4 Jumlah Aparatur Sipil Negara Menurut Dinas/Instansi Pemerintah dan Jenis Kelamin di Kabupaten Kebumen, Desember 2022  
*Number of State Civil Apparatus by Institution/Office and Sex in Kebumen Regency, December 2022* ..... 40

2.3.5 Jumlah Pegawai Negeri Sipil pada Instansi Vertikal Menurut Instansi di Kabupaten Kebumen, 2022  
*Number of Civil Servants at Vertical Institution by Institution in Kebumen Regency, 2022* ..... 43

**2.4 KEUANGAN PEMERINTAH**

**GOVERNMENT FINANCE**

2.4.1 Realisasi Pendapatan Pemerintah Kabupaten Kebumen Menurut Jenis Pendapatan (rupiah), 2019–2022  
*Actual Kebumen Regency Government Revenues by Kind of Revenues (rupiah), 2019–2022* ..... 44

2.4.2 Realisasi Belanja Pemerintah Kabupaten Kebumen Menurut Jenis Belanja (rupiah), 2019–2022  
*Actual Kebumen Regency Government Expenditures by Kind of Expenditures (rupiah), 2019–2022* ..... 46

2.4.3	Anggaran Pendapatan Pemerintah Kabupaten Kebumen Menurut Jenis Pendapatan (rupiah), 2023 <i>Budget Kebumen Regency Government Revenues by Kind of Revenues (rupiah), 2023</i> .....	48
2.4.4	Anggaran Belanja Pemerintah Kabupaten Kebumen Menurut Jenis Belanja (rupiah), 2023 <i>Budget Kebumen Regency Government Expenditures by Kind of Expenditures (rupiah), 2023</i> .....	49
<b>3.</b>	<b>PENDUDUK DAN KETENAGAKERJAAN/POPULATION AND EMPLOYMENT</b>	
<b>3.1</b>	<b>PENDUDUK POPULATION</b>	
3.1.1	Penduduk, Laju Pertumbuhan Penduduk, Distribusi Persentase Penduduk, Kepadatan Penduduk, Rasio Jenis Kelamin Penduduk Menurut Kecamatan di Kabupaten Kebumen, 2022 <i>Population, Population Growth Rate, Percentage Distribution of Population, Population Density, and Population Sex Ratio by Subdistrict in Kebumen Regency, 2022</i> .....	64
3.1.2	Jumlah Penduduk Menurut Kelompok Umur dan Jenis Kelamin di Kabupaten Kebumen, 2022 <i>Population by Age Groups and Sex in Kebumen Regency, 2022</i> .....	66
3.1.3	Kejadian Nikah, Talak, Cerai, dan Rujuk Menurut Kecamatan di Kabupaten Kebumen, 2022 <i>Number of Marriage, Repudiation, Divorce, and Recall of Divorce by Subdstrict in Kebumen Regency, 2022</i> .....	67
<b>3.2</b>	<b>KETENAGAKERJAAN EMPLOYMENT</b>	
3.2.1	Jumlah Penduduk Berumur 15 Tahun Ke Atas Menurut Jenis Kegiatan Selama Seminggu yang Lalu dan Jenis Kelamin di Kabupaten Kebumen, 2022 <i>Population Aged 15 Years and Over by Type of Activity During The Previous Week and Sex in Kebumen Regency, 2022</i> .....	68

3.2.2	Penduduk Berumur 15 Tahun Ke Atas Menurut Pendidikan Tertinggi yang Ditamatkan dan Jenis Kegiatan Selama Seminggu yang Lalu di Kabupaten Kebumen, 2022 <i>Population 15 Years of Age and Over by Educational Attainment and Type of Activity During the Previous Week in Kebumen Regency, 2022..</i>	69
3.2.3	Persentase Penduduk Berumur 15 Tahun Ke Atas Menurut Jenis Kegiatan Selama Seminggu yang Lalu di Kabupaten Kebumen, 2018 - 2022 <i>Percentage of Population 15 Years of Age and Over by Type of Activity During the Previous Week in Kebumen Regency, 2018 - 2022 .....</i>	71
3.2.4	Penduduk Berumur 15 Tahun Ke Atas yang Bekerja Selama Seminggu yang Lalu Menurut Lapangan Pekerjaan Utama dan Jenis Kelamin di Kabupaten Kebumen, 2022 <i>Population 15 Years of Age and Over who Worked During the Previous Week by Main Industry and Sex in Kebumen Regency, 2022.....</i>	72
3.2.5	Penduduk Berumur 15 Tahun Ke Atas yang Bekerja Selama Seminggu yang Lalu Menurut Status Pekerjaan Utama dan Jenis Kelamin di Kabupaten Kebumen, 2022 <i>Population 15 Years of Age and Over who Worked During the Previous Week by Main Employment Status and Sex in Kebumen Regency, 2022</i>	73
3.2.6	Penduduk Berumur 15 Tahun Ke Atas yang Bekerja Selama Seminggu yang Lalu Menurut Kelompok Umur dan Jenis Kelamin di Kabupaten Kebumen, 2022 <i>Population 15 Years of Age and Over who Worked During the Previous Week by Age Group and Sex in Kebumen Regency, 2022.....</i>	74
3.2.7	Jumlah Penduduk Berumur 15 Tahun Ke Atas yang Bekerja Selama Seminggu yang Lalu Menurut Jam Kerja Seluruhnya dan Jenis Kelamin di Kabupaten Kebumen, 2022 <i>Number of Population Aged 15 Years and Over Who Worked During the Previous Week by Total Working Hours and Sex in Kebumen Regency, 2022 .....</i>	75
3.2.8	Jumlah Pencari Kerja Terdaftar Menurut Tingkat Pendidikan Tertinggi yang Ditamatkan dan Jenis Kelamin di Kabupaten Kebumen, 2022 <i>Number of Registered Job Applicants by Educational Attainment and Sex in Kebumen Regency, 2022.....</i>	76

3.2.9	Realisasi Penempatan Pencari Kerja Terdaftar Menurut Tingkat Pendidikan Tertinggi yang Ditamatkan di Kabupaten Kebumen, 2022 <i>Realization of Placement of Registered Job Applicants by Educational Attainment in Kebumen Regency, 2022</i> .....	77
3.2.10	Jumlah Lowongan Terdaftar Menurut Bulan dan Jenis Kelamin di Kabupaten Kebumen, 2022 <i>Number of Job Vacancies by Month and Sex in Kebumen Regency, 2022</i> .....	78
3.2.11	Realisasi Pemberangkatan Transmigran Menurut Kecamatan, Jenis Transmigrasi, dan Daerah Tujuan di Kabupaten Kebumen, 2022 <i>Realization of Transmigrant Departure by Subdistrict, Type of Transmigration, and Destination Area in Kebumen Regency, 2022</i> .....	79
3.2.12	Upah Minimum Kabupaten Kebumen dan Sekitarnya, 2018-2022 <i>Minimum Wage in Kebumen Regency and and Near Regency/ Municipal, 2018-2022</i> .....	80
<b>4.</b>	<b>SOSIAL DAN KESEJAHTERAAN RAKYAT/SOCIAL AND WELFARE</b>	
<b>4.1</b>	<b>PENDIDIKAN</b>	
	<b>EDUCATION</b>	
4.1.1	Jumlah Sekolah, Guru, dan Murid Taman Kanak-Kanak (TK) di Bawah Kementerian Pendidikan, Kebudayaan, Riset, dan Teknologi Menurut Kecamatan di Kabupaten Kebumen, 2021/2022 dan 2022/2023 <i>Number of Schools, Teachers, and Pupils in Kindergarten Under The Ministry of Education, Culture, Research, and Technology by Subdistrict in Kebumen Regency, 2021/2022 and 2022/2023</i> .....	94
4.1.2	Jumlah Sekolah, Guru, dan Murid Raudatul Athfal (RA) di Bawah Kementerian Agama Menurut Kecamatan di Kabupaten Kebumen, 2021/2022 dan 2022/2023 <i>Number of Schools, Teachers, and Pupils in Raudatul Athfal (RA) Under The Ministry of Religious Affairs by Subdistrict in Kebumen Regency, 2021/2022 dan 2022/2023</i> .....	97
4.1.3	Jumlah Sekolah, Guru, dan Murid Sekolah Dasar (SD) di Bawah Kementerian Pendidikan, Kebudayaan, Riset, dan Teknologi Menurut Kecamatan di Kabupaten Kebumen, 2021/2022 dan 2022/2023 <i>Number of Schools, Teachers, and Pupils in Primary Schools Under The Ministry of Education, Culture, Research, and Technology by Subdistrict in Kebumen Regency, 2021/2022 and 2022/2023</i> .....	98



4.1.4	Jumlah Sekolah, Guru, dan Murid Madrasah Ibtidaiyah (MI) di Bawah Kementerian Agama Menurut Kecamatan di Kabupaten Kebumen, 2021/2022 dan 2022/2023 <i>Number of Schools, Teachers, and Pupils in Madrasah Ibtidaiyah (MI) Under The Ministry of Religious Affairs by Subdistrict in Kebumen Regency, 2021/2022 and 2022/2023.....</i>	101
4.1.5	Jumlah Sekolah, Guru, dan Murid Sekolah Menengah Pertama (SMP) di Bawah Kementerian Pendidikan, Kebudayaan, Riset, dan Teknologi Menurut Kecamatan di Kabupaten Kebumen, 2021/2022 dan 2022/2023 <i>Number of Schools, Teachers, and Pupils in Lower Secondary Schools Under The Ministry of Education, Culture, Research, and Technology by Subdistrict in Kebumen Regency, 2021/2022 and 2022/2023.....</i>	104
4.1.6	Jumlah Sekolah, Guru, dan Murid Madrasah Tsanawiyah (MTs) di Bawah Kementerian Agama Menurut Kecamatan di Kabupaten Kebumen, 2021/2022 dan 2022/2023 <i>Number of Schools, Teachers, and Pupils in Madrasah Tsanawiyah (MTs) Under The Ministry of Religious Affairs by Subdistrict in Kebumen Regency, 2021/2022 and 2022/2023 .....</i>	107
4.1.7	Jumlah Sekolah, Guru, dan Murid Sekolah Menengah Atas (SMA) di Bawah Kementerian Pendidikan, Kebudayaan, Riset, dan Teknologi Menurut Kecamatan di Kabupaten Kebumen, 2021/2022 dan 2022/2023 <i>Number of Schools, Teachers, and Pupils in Upper Secondary Schools Under The Ministry of Education, Culture, Research, and Technology by Subdistrict in Kebumen Regency, 2021/2022 and 2022/2023.....</i>	110
4.1.8	Jumlah Sekolah, Guru, dan Murid Sekolah Menengah Kejuruan (SMK) di Bawah Kementerian Pendidikan, Kebudayaan, Riset, dan Teknologi Menurut Kecamatan di Kabupaten Kebumen, 2021/2022 dan 2022/2023 <i>Number of Schools, Teachers, and Pupils in Vocational High Schools Under The Ministry of Education, Culture, Research, and Technology by Subdistrict in Kebumen Regency, 2021/2022 and 2022/2023.....</i>	113
4.1.9	Jumlah Sekolah, Guru, dan Murid Madrasah Aliyah (MA) di Bawah Kementerian Agama Menurut Kecamatan di Kabupaten Kebumen, 2021/2022 dan 2022/2023 <i>Number of Schools, Teachers, and Pupils in Madrasah Aliyah (MA) Under The Ministry of Religious Affairs by Subdistrict in Kebumen Regency, 2021/2022 and 2022/2023 .....</i>	116

4.1.10	Jumlah Desa/Kelurahan yang Memiliki Fasilitas Sekolah Menurut Kecamatan dan Tingkat Pendidikan di Kabupaten Kebumen, 2019 - 2021 <i>Number of Villages/Kelurahan Having Educational Facilities by Subdistrict and Educational Level in Kebumen Regency, 2019 - 2021.....</i>	119
4.1.11	Angka Partisipasi Murni (APM) dan Angka Partisipasi Kasar (APK) Menurut Jenjang Pendidikan di Kabupaten Kebumen, 2021 dan 2022 <i>Net Enrollment Rates and Gross Enrollment Rates by Educational Level in Kebumen Regency, 2021 and 2022 .....</i>	122
4.1.12	Persentase Penduduk Berumur 15 Tahun ke Atas yang Melek Huruf Menurut Kelompok Umur di Kabupaten Kebumen, 2022 <i>Percentage of Literate People Aged 15 Years and Over by Age Group in Kebumen Regency, 2022 .....</i>	123
4.1.13	Jumlah Sekolah, Murid, Guru, dan Rasio Murid-Guru Sekolah Luar Biasa (SLB) Menurut Kecamatan di Kabupaten Kebumen, 2022/2023 <i>Number of Schools, Pupils, Teachers, and School-Teacher Ratio of Schools Extraordinary by Subdistrict in Kebumen Regency, 2022/2023</i>	124
4.1.14	Jumlah Perguruan Tinggi <sup>1</sup> , Tenaga Pendidik, dan Mahasiswa <sup>2</sup> (Negeri dan Swasta) di Bawah Kementerian Pendidikan, Kebudayaan, Riset, dan Teknologi Menurut Kecamatan di Kabupaten Kebumen, 2022 <i>Number of Universities<sup>1</sup>, Lecturers, and Students<sup>2</sup> (Public and Private) Under Ministry of Education, Culture, Research, and Technology by Subdistrict in Kebumen Regency, 2022 .....</i>	127
4.1.15	Jumlah Perguruan Tinggi <sup>1</sup> , Tenaga Pendidik, dan Mahasiswa <sup>2</sup> (Negeri dan Swasta) di Bawah Kementerian Agama Menurut Kecamatan di Kabupaten Kebumen, 2022 <i>Number of Universities<sup>1</sup>, Lecturers, and Students<sup>2</sup> (Public and Private) Under The Ministry of Religious Affairs by Subdistrict in Kebumen Regency, 2022 .....</i>	128
4.1.16	Jumlah Sekolah, Guru, dan Murid Madrasah Diniyah Menurut Kecamatan di Kabupaten Kebumen, 2022 <i>Number of Schools, Teachers, and Pupils of Madrasah Diniyah by Subdistrict in Kebumen Regency, 2022.....</i>	129
4.1.17	Jumlah Lembaga Pendidikan Qur'an, Pendidik, dan Santri Menurut Kecamatan di Kabupaten Kebumen, 2022 <i>Number of Qur'an Education Institutions, Teachers, and Santri by District in Kebumen Regency, 2022.....</i>	130

4.1.18	Jumlah Sekolah, Guru, dan Murid Pondok Pesantren Menurut Kecamatan di Kabupaten Kebumen, 2022 <i>Number of Schools, Teachers, and Pupils of Pondok Pesantren by Subdistrict in Kebumen Regency, 2022 .....</i>	131
4.1.19	Persentase Penduduk Usia 7–24 Tahun Menurut Jenis Kelamin, Kelompok Umur Sekolah, dan Partisipasi Sekolah di Kabupaten Kebumen, 2022 <i>Percentage of Population Aged 7-24 Years by Sex, Age Group, and School Participation in Kebumen Regency, 2022.....</i>	132
4.1.20	Angka Partisipasi Sekolah (APS) Menurut Kelompok Umur Sekolah di Kabupaten Kebumen, 2018- 2022 <i>School Participation Rate by School Age Group in Kebumen Regency, 2018 - 2022 .....</i>	133
4.1.21	Profil Perpustakaan Daerah Kabupaten Kebumen, 2018-2022 <i>Profil of Regional Library of Kebumen Regency, 2018-2022 .....</i>	134
4.1.22	Jumlah Pengunjung Perpustakaan Daerah Kabupaten Kebumen, 2022 <i>Number of Visitors of Regional Library of Kebumen Regency, 2022 .....</i>	135
<b>4.2</b>	<b>KESEHATAN</b>	
	<b>HEALTH</b>	
4.2.1	Jumlah Desa/Kelurahan yang Memiliki Sarana Kesehatan Menurut Kecamatan di Kabupaten Kebumen, 2019 - 2021 <i>Number of Villages Having Health Facilities by Subdistrict in Kebumen Regency, 2019- 2021 .....</i>	136
4.2.2	Jumlah Tenaga Kesehatan Menurut Kecamatan di Kabupaten Kebumen, 2022 <i>Number of Health Personnel by Regency in Kebumen Regency, 2022 ...</i>	139
4.2.3	Jumlah Rumah Sakit Umum, Rumah Sakit Khusus, dan Puskesmas Menurut Kecamatan di Kabupaten Kebumen, 2021 dan 2022 <i>Number of General Hospital, Specialized Hospital, and Public Health Center by Subdistrict in Kebumen Regency, 2021 and 2022.....</i>	142
4.2.4	Jumlah Tenaga Kesehatan Menurut Sarana Pelayanan Kesehatan di Kabupaten Kebumen, 2022 <i>Number of Health Personnel by Public of Health Facility in Kebumen Regency, 2022 .....</i>	144

4.2.5	Jumlah Kunjungan Ibu Hamil Menurut Kecamatan di Kabupaten Kebumen, 2022 <i>Number of Visits of Pregnant Women by District in Kebumen Regency, 2022</i> .....	145
4.2.6	Jumlah Ibu Bersalin yang Mendapat Pertolongan Tenaga Kesehatan Menurut Kecamatan di Kabupaten Kebumen, 2022 <i>Number of Maternity Women who Got Help by Health Personnel by Subdistrict in Kebumen Regency, 2022</i> .....	146
4.2.7	Jumlah Ibu Bersalin yang Mendapat Pelayanan Kesehatan Nifas dan Mendapat Vitamin A Menurut Kecamatan di Kabupaten Kebumen, 2022 <i>Number of Maternity Women who Got Postpartum Service and Vitamin A by Subdistrict in Kebumen Regency, 2022</i> .....	147
4.2.8	Jumlah Bayi dan Balita Menurut Kecamatan di Kabupaten Kebumen, 2022 <i>Number of Babies and Children Under Five Years by Subdistrict in Kebumen Regency, 2022</i> .....	148
4.2.9	Jumlah Bayi dan Balita yang Mendapat Vitamin A Menurut Kecamatan di Kabupaten Kebumen, 2022 <i>Number of Babies and Children Under Five Years who Had Vitamin A by Subdistrict in Kebumen Regency, 2022</i> .....	149
4.2.10	Persentase Balita yang Pernah Mendapat Imunisasi Menurut Jenis Imunisasi di Kabupaten Kebumen, 2019-2022 <i>Percentage of Children Under Five Years who Had Immunization by Type of Immunization in Kebumen Regency, 2019-2022</i> .....	150
4.2.11	Jumlah Ibu Hamil yang Mendapat Tablet Zat Besi (Fe) Menurut Kecamatan di Kabupaten Kebumen, 2022 <i>Number of Pregnant Women who Receiving Iron Supplement by Subdistrict in Kebumen Regency, 2022</i> .....	151
4.2.12	Jumlah Kasus 10 Penyakit Terbanyak di Kabupaten Kebumen, 2022 <i>Number of Cases of The 10 Most Diseases in Kebumen Regency, 2022..</i>	152
4.2.13	Jumlah Remaja Usia 15-24 Tahun yang Mendapat Penyuluhan Tentang Kesehatan Reproduksi (Kespro), HIV/AIDS, dan Keluarga Berencana (KB) Menurut Kecamatan di Kabupaten Kebumen, 2022 <i>Number of Young People Aged 15-24 Years who Had Counselling on Reproductive Health, HIV/AIDS, and Family Planning by Subdistrict in Kebumen Regency, 2022</i> .....	153

4.2.14	Jumlah Klinik Keluarga Berencana (KKB) dan Pos Pelayanan Keluarga Berencana Desa (PPKBD) Menurut Kecamatan di Kabupaten Kebumen, 2022 <i>Number of Family Planning Clinics and Village Family Planning Service Units by Subdistrict in Kebumen Regency, 2022</i> .....	154
4.2.15	Jumlah Pasangan Usia Subur dan Peserta KB Aktif (Usia 15-49 Tahun) Menurut Kecamatan di Kabupaten Kebumen, 2022 <i>Number of Eligible Couples and Family Planning Participants (15-49 Years Old) by Subdistrict in Kebumen Regency, 2022</i> .....	155
<b>4.3</b>	<b>AGAMA DAN SOSIAL LAINNYA</b> <b>RELIGION AND OTHER SOCIAL AFFAIRS</b>	
4.3.1	Jumlah Penduduk Menurut Kecamatan dan Agama yang Dianut di Kabupaten Kebumen, 2022 <i>Population by Subdistrict and Religion in Kebumen Regency, 2022</i> .....	157
4.3.2	Jumlah Tempat Peribadatan Menurut Kecamatan di Kabupaten Kebumen, 2022 <i>Number of Places of Worship by Subdistrict in Kebumen Regency, 2022</i> .....	158
4.3.3	Jumlah Desa/Kelurahan yang Mengalami Bencana Alam <sup>1</sup> Menurut Kecamatan di Kabupaten Kebumen, 2019-2021 <i>Number of Villages that Had Natural Disaster<sup>1</sup> by Subdistrict in Kebumen Regency, 2019-2021</i> .....	160
4.3.4	Jumlah Kejadian Bencana Menurut Kecamatan dan Jenis Bencana di Kabupaten Kebumen, 2022 <i>Number of Disasters by Subdistrict and Kind in Kebumen Regency, 2022</i> .....	162
4.3.5	Jumlah Peristiwa Kebakaran, Kerugian, dan Korban di Kabupaten Kebumen, 2021 - 2022 <i>Number of Fire Events, Losses, and Victims in Kebumen Regency, 2021 - 2022</i> .....	164
4.3.6	Jumlah Peristiwa Kebakaran Menurut Bulan dan Jenis Kejadian di Kabupaten Kebumen, 2022 <i>Number of Fire Events by Month and Type of Events in Kebumen Regency, 2022</i> .....	165

4.3.7	Jumlah Evakuasi Penyelamatan Menurut Bulan dan Jenis Kejadian di Kabupaten Kebumen, 2022 <i>Number of Rescue evacuation by Month and Type of Events in Kebumen Regency, 2022</i> .....	166
4.3.8	Jumlah Perkara Tindak Pidana Umum yang Diselesaikan di Kejaksaan Negeri Kebumen Menurut Bulan, 2022 <i>Number of General Criminal Cases at State Justice Court of Kebumen by Month, 2022</i> .....	171
4.3.9	Jumlah Tahanan Perkara Tindak Pidana Umum di Kejaksaan Negeri Kebumen Menurut Bulan, 2022 <i>Number of Prisoners of General Criminal Case in State Justice Court of Kebumen by Month, 2022</i> .....	172
4.3.10	Jumlah Perkara Pidana Biasa yang Diputuskan Pengadilan Negeri Kebumen Menurut Bulan, 2022 <i>Number of Ordinary Cases Decided by State Court of Kebumen by Month, 2022</i> .....	173
4.3.11	Jumlah Perkara Pidana Singkat/Pra Peradilan yang Diputuskan Pengadilan Negeri Kebumen Menurut Bulan, 2022 <i>Number of Short Criminal Cases/Pre-Judicial Decided by State Court of Kebumen by Month, 2022</i> .....	175
4.3.12	Jumlah Perkara Pidana Cepat dan Ringan/Lalin yang Diputuskan Pengadilan Negeri Kebumen Menurut Bulan, 2022 <i>Number of Fast and Light/Traffic Criminal Cases Decided by State Court of Kebumen by Month, 2022</i> .....	177
4.3.13	Jumlah Putusan Perkara Pidana yang Diputuskan Pengadilan Negeri Kebumen Menurut Bulan, 2022 <i>Number of Decisions of Criminal Cases Decided by State Court of Kebumen by Month, 2022</i> .....	178
4.3.14	Jumlah Terpidana dengan Keputusan Pengadilan yang Pasti Menurut Klasifikasi dan Jenis Kelamin di Kabupaten Kebumen, 2022 <i>Number of Accused with Definitive Court Decision by Classification and Sex in Kebumen Regency, 2022</i> .....	182
4.3.15	Jumlah Penghuni Rumah Tahanan Negara Kelas IIB Kebumen Menurut Jenis Kejahatan/Pelanggaran, Status, dan Jenis Kelamin, 2022 <i>Number of Occupants of Class IIB State Detention Center of Kebumen by Type of Crime/Violation, Status, and Sex, 2022</i> .....	183

4.3.16	Jumlah Penghuni Rumah Tahanan Negara Kelas IIB Kebumen Menurut Status dan Jenis Kelamin, 2022 <i>Number of Occupants of Class IIB State Detention Center of Kebumen by Status and Sex, 2022</i> .....	184
4.3.17	Jumlah Perkara Tingkat Pertama yang Diputus pada Pengadilan Agama Kebumen Menurut Bulan, 2022 <i>Number of First Level Cases Dumped on Religious Court of Kebumen by Month, 2022</i> .....	185
4.3.18	Banyaknya Pendaftar Haji dan Jemaah Haji Menurut Kecamatan di Kabupaten Kebumen, 2022 <i>Number of Hajj Registrants and Hajj Pilgrims who was Departure to Mecca by Subdistrict in Kebumen Regency, 2022</i> .....	191
4.3.19	Jumlah Majelis Taklim yang Sudah Terdaftar di Kabupaten Kebumen, 2022 <i>Number of Taklim Majelis Already Registered in Kebumen Regency, 2022</i> .....	192
4.3.20	Jumlah Tanah Wakaf Menurut Kecamatan dan Status di Kabupaten Kebumen, 2022 <i>Number of Waqf Land by Subdistrict and Status in Kebumen Regency, 2022</i> .....	193
4.3.21	Jumlah Pelayanan Akte Menurut Jenisnya di Kabupaten Kebumen, 2022 <i>Number of Certificate Services by Type of Certificate in Kebumen Regency, 2022</i> .....	194
4.3.22	Jumlah Perumahan yang Berijin di Kabupaten Kebumen, 2022 <i>Number of Licensed Housing in Kebumen Regency, 2022</i> .....	195
4.3.23	Jumlah Sarana Pengumpulan Sampah Menurut Jenisnya di Kabupaten Kebumen, 2018 - 2022 <i>Number of Garbage Facilities by Type of Facility in Kebumen Regency, 2018 -2022</i> .....	196
<b>4.4</b>	<b>KEMISKINAN</b>	
	<b>POVERTY</b>	
4.4.1	Garis Kemiskinan, Jumlah, dan Persentase Penduduk Miskin di Kabupaten Kebumen, 2011–2022 <i>Poverty Line, Number, and Percentage of Poor People in Kebumen Regency, 2011–2022</i> .....	197

4.4.2	Indeks Kedalaman Kemiskinan (P <sup>1</sup> ) dan Indeks Keparahan Kemiskinan (P <sup>2</sup> ) di Kabupaten Kebumen, 2011–2022 <i>Poverty Gap Index and Poverty Severity Index in Kebumen Regency, 2011–2022</i> .....	198
4.4.3	Jumlah Keluarga Penerima Manfaat dan Anggaran Bantuan Sosial Pangan Menurut Kecamatan di Kabupaten Kebumen, 2021–2022 <i>Number of Beneficiary Family and Budget of Social Food Assistance by Subdistrict in Kebumen Regency, 2021-2022</i> .....	199
4.4.4	Indeks Pembangunan Manusia Kabupaten Kebumen, 2010–2022 <i>Human Development Index Kebumen Regency, 2010-2022</i> .....	200
<b>5.</b>	<b>PERTANIAN, KEHUTANAN, PETERNAKAN, DAN PERIKANAN/ AGRICULTURE, FORESTRY, LIVESTOCK, AND FISHERY</b>	
<b>5.1</b>	<b>TANAMAN PANGAN</b>	
	<b>FOOD CROPS</b>	
5.1.1	Luas Lahan Sawah Menurut Kecamatan dan Jenis Pengairan di Kabupaten Kebumen (hektar), 2020 <i>Area of Wetland by Subdistrict and Type of Irrigation in Kebumen Regency (hectar), 2020</i> .....	211
5.1.2	Luas Lahan Pertanian Bukan Sawah Menurut Kecamatan dan Penggunaannya di Kabupaten Kebumen (hektar), 2020 <i>Area of Non Wetland by Subdistrict and Its Use in Kebumen Regency (hectar), 2020</i> .....	212
5.1.3	Luas Panen dan Produksi Tanaman Palawija di Kabupaten Kebumen, 2018–2022 <i>Harvested Area and Production of Secondary Crops in Kebumen Regency, 2018-2022</i> .....	214
5.1.4	Luas Tanam dan Panen Tanaman Palawija Menurut Kecamatan di Kabupaten Kebumen (hektar), 2022 <i>Planted Area and Harvested of Secondary Crops by Subdistrict in Kebumen Regency (hectar), 2022</i> .....	217



**5.2 HORTIKULTURA**  
**HORTICULTURE**

5.2.1	Luas Panen Tanaman Sayuran dan Buah-buahan Semusim Menurut Kecamatan dan Jenis Tanaman di Kabupaten Kebumen, 2021 dan 2022 <i>Harvested Area of Seasonal Vegetables and Fruits by Subdistrict and Kind of Plant in Kebumen Regency, 2021 and 2022.....</i>	220
5.2.2	Produksi Tanaman Sayuran dan Buah-buahan Semusim Menurut Kecamatan dan Jenis Tanaman di Kabupaten Kebumen, 2021 dan 2022 <i>Production of Seasonal Vegetables and Fruits by Subdistrict and Kind of Plant in Kebumen Regency, 2021 and 2022.....</i>	229
5.2.3	Luas Panen Tanaman Sayuran dan Buah–Buahan Semusim Menurut Jenis Tanaman di Kabupaten Kebumen, 2019 - 2022 <i>Harvested Area of Seasonal Vegetables and Fruits by Kind of Plant in Kebumen Regency, 2019 - 2022.....</i>	238
5.2.4	Produksi Tanaman Sayuran dan Buah–Buahan Semusim Menurut Jenis Tanaman di Kabupaten Kebumen, 2019 - 2022 <i>Production of Seasonal Vegetables and Fruits by Kind of Plant in Kebumen Regency), 2019 - 2022 .....</i>	239
5.2.5	Luas Panen Tanaman Biofarmaka Menurut Kecamatan dan Jenis Tanaman di Kabupaten Kebumen, 2021 dan 2022 <i>Harvested Area of Medicinal Plants by Subdistrict and Kind of Plant in Kebumen Regency, 2021 and 2022 .....</i>	240
5.2.6	Produksi Tanaman Biofarmaka Menurut Kecamatan dan Jenis Tanaman di Kabupaten Kebumen (kg), 2021 dan 2022 <i>Production of Medicinal Plants by Subdistrict and Kind of Plant in Kebumen Regency (kg), 2021 and 2022.....</i>	246
5.2.7	Luas Panen Tanaman Biofarmaka Menurut Jenis Tanaman di Kabupaten Kebumen, 2019 - 2022 <i>Harvested Area of Medicinal Plants by Kind of Plant in Kebumen Regency, 2019 - 2022.....</i>	252
5.2.8	Produksi Tanaman Biofarmaka Menurut Jenis Tanaman di Kabupaten Kebumen (kg), 2019 - 2022 <i>Production of Medicinal Plants by Kind of Plant in Kebumen Regency (kg), 2019 - 2022 .....</i>	253

5.2.9	Luas Panen Tanaman Hias Menurut Kecamatan dan Jenis Tanaman di Kabupaten Kebumen, 2021 dan 2022 <i>Harvested Area of Ornamental Plants by Subdistrict and Kind of Plant in Kebumen Regency, 2021 and 2022</i> .....	254
5.2.10	Produksi Tanaman Hias Menurut Kecamatan dan Jenis Tanaman di Kabupaten Kebumen, 2021 and 2022 <i>Production of Ornamental Plants by Subdistrict and Kind of Plant in Kebumen Regency, 2021 and 2022</i> .....	264
5.2.11	Luas Panen Tanaman Hias Menurut Jenis Tanaman di Kabupaten Kebumen, 2019 - 2022 <i>Harvested Area of Ornamental Plants by Kind of Plant in Kebumen Regency, 2019 - 2022</i> .....	274
5.2.12	Produksi Tanaman Hias Menurut Jenis Tanaman di Kabupaten Kebumen, 2019 - 2022 <i>Production of Ornamental Plants by Kind of Plant in Kebumen Regency, 2019 - 2022</i> .....	275
5.2.13	Produksi Buah-buahan dan Sayuran Tahunan Menurut Jenis Tanaman dan Kecamatan di Kabupaten Kebumen (kuintal), 2021 dan 2022 <i>Production of Annual Fruits and Vegetables by Kind of Plant and Subdistrict in Kebumen Regency (quintal), 2021 and 2022</i> .....	276
5.2.14	Produksi Buah–Buahan dan Sayuran Tahunan Menurut Jenis Tanaman di Kabupaten Kebumen (kuintal), 2019 - 2022 <i>Production of Annual Fruits and Vegetables by Kind of Plant in Kebumen Regency (quintal), 2019 - 2022</i> .....	285
<b>5.3</b>	<b>PERKEBUNAN</b>	
	<b>ESTATE CROPS</b>	
5.3.1	Luas Areal Tanaman Perkebunan Menurut Kecamatan dan Jenis Tanaman di Kabupaten Kebumen (ha), 2021 dan 2022 <i>Planted Area of Estate Crops by Subdistrict and Type of Crops in Kebumen Regency (ha), 2021 and 2022</i> .....	286
5.3.2	Produksi Perkebunan Menurut Kecamatan dan Jenis Tanaman di Kabupaten Kebumen (ribu ton), 2021 dan 2022 <i>Production of Estates by Subdistrict and Type of Crops in Kebumen Regency (thousand tons), 2021 and 2022</i> .....	290

5.3.3	Luas Areal Tanaman Perkebunan Rakyat Menurut Jenis Tanaman di Kabupaten Kebumen (ha), 2018–2022 <i>Planted Area of Estate Crops by Type of Crops in XXX Regency Kebumen (ha), 2018–2022</i> .....	294
5.3.4	Produksi Perkebunan Rakyat Menurut Jenis Tanaman di Kabupaten Kebumen (ton), 2018–2022 <i>Production of Estates by Type of Crops in Kebumen Regency (ton), 2018–2022</i> .....	295
<b>5.4</b>	<b>PETERNAKAN</b>	
	<b>LIVESTOCK</b>	
5.4.1	Populasi Ternak Menurut Kecamatan dan Jenis Ternak di Kabupaten Kebumen, 2022 <i>Livestock Population by Subdistrict and Kind of Livestock in Kebumen Regency, 2022</i> .....	296
5.4.2	Populasi Unggas Menurut Kecamatan dan Jenis Unggas di Kabupaten Kebumen, 2022 <i>Poultry Population by Subdistrict and Kind of Poultry in Kebumen Regency, 2022</i> .....	298
5.4.3	Produksi Daging Ternak Menurut Kecamatan dan Jenis Ternak di Kabupaten Kebumen (kg), 2022 <i>Production of Meats by Subdistrict and Type of Livestock in Kebumen Regency (kg), 2022</i> .....	300
5.4.4	Produksi Daging Unggas Menurut Kecamatan dan Jenis Unggas di Kabupaten Kebumen (kg), 2022 <i>Production of Meats by Subdistrict and Type of Poultry in Kebumen Regency (kg), 2022</i> .....	301
5.4.5	Produksi Telur Menurut Kecamatan dan Jenis Unggas di Kabupaten Kebumen (kg), 2022 <i>Production of Eggs by Subdistrict and Type of Poultry in Kebumen Regency (kg), 2022</i> .....	302
5.4.6	Produksi Susu Menurut Kecamatan di Kabupaten Kebumen (liter), 2018 - 2022 <i>Production of Milk by Subdistrict in Kebumen Regency (liter), 2018 - 2022</i> .....	303

**5.5 PERIKANAN**

**FISHERY**

5.5.1	Produksi dan Nilai Produksi Perikanan Tangkap Menurut Kecamatan dan Jenis Penangkapan di Kabupaten Kebumen, 2022 <i>Production and Production Value of Fish Capture by Subdistrict and Type of Captures in Kebumen Regency, 2022</i> .....	304
5.5.2	Produksi Perikanan Budidaya Menurut Kecamatan dan Komoditas Utama di Kabupaten Kebumen, 2022 <i>Production of Aquaculture by Subdistrict and Main Commodity in Kebumen Regency, 2022</i> .....	305
5.5.3	Banyaknya Tempat Pelelangan Ikan (TPI) Menurut Kecamatan di Kabupaten Kebumen, 2018-2022 <i>Number of Fish Auction Places by Subdistrict in Kebumen Regency, 2018-2022</i> .....	307

**6. INDUSTRI, PERTAMBANGAN, DAN ENERGI/INDUSTRY, MINING, AND ENERGY**

**6.1 INDUSTRI**

**INDUSTRY**

6.1.1	Jumlah Usaha Industri Kecil dan Menengah Menurut Jenis Industri di Kabupaten Kebumen, 2018 - 2022 <i>Number of Establishments of Small Companies and Medium by Type of Industrial in Kebumen Regency, 2018 - 2022</i> .....	315
6.1.2	Jumlah Tenaga Kerja pada Usaha Industri Kecil dan Menengah Menurut Jenis Industri di Kabupaten Kebumen, 2018 - 2022 <i>Number of Employee of Small Industrial Companies and Medium by Type of Industrial in Kebumen Regency, 2018 - 2022</i> .....	316
6.1.3	Nilai Investasi pada Usaha Industri Kecil dan Menengah Menurut Jenis Industri di Kabupaten Kebumen (juta rupiah), 2018 - 2022 <i>Value of Investment of Small Industrial Companies and Medium by Type of Industrial in Kebumen Regency (million rupiahs), 2018 - 2022..</i>	317
6.1.4	Jumlah Perusahaan Industri Menurut Klasifikasi dan Kelompok Industri di Kabupaten Kebumen, 2022 <i>Number of Establishments of Industry by Industrial Group and Classification in Kebumen Regency, 2022</i> .....	318

6.1.5	Jumlah Tenaga Kerja Industri Menurut Klasifikasi dan Kelompok Industri di Kabupaten Kebumen, 2022 <i>Number of Employees of Industry by Industrial Group and Classification in Kebumen Regency, 2022</i> .....	319
6.1.6	Jumlah Perusahaan Industri Menurut Kecamatan dan Klasifikasi Industri di Kabupaten Kebumen, 2022 <i>Number of Establishments of Industry by Subdistrict and Industrial Classification in Kebumen Regency, 2022</i> .....	320
6.1.7	Jumlah Tenaga Kerja Industri Menurut Kecamatan dan Klasifikasi Industri di Kabupaten Kebumen, 2022 <i>Number of Employees of Industry by Subdistrict and Industrial Classification in Kebumen Regency, 2022</i> .....	321
<b>6.2</b>	<b>ENERGI</b>	
	<b>ENERGY</b>	
6.2.1	Banyaknya Pemakaian Listrik PLN di Kabupaten Kebumen, 2022 <i>Amount of Electricity Consumption by division in Kebumen Regency, Smt II 2022</i> .....	322
6.2.2	Jumlah Pelanggan Listrik Menurut Kategori Pelanggan di Kabupaten Kebumen, 2022 <i>Number of Electricity Costumers by Category of Consumer in Kebumen Regency, 2022</i> .....	323
6.2.3	Jumlah Pelanggan Listrik Menurut Kategori Pelanggan dan Daya Listrik Terpasang di Kabupaten Kebumen, 2022 <i>Number of Electricity Constumers and Installed Electricity Power by Category of Consumer and Installed Electricity Power in Kebumen Regency, 2022</i> .....	324
<b>7.</b>	<b>PARIWISATA/TOURISM</b>	
7.1	Jumlah Restoran/Rumah Makan Menurut Kecamatan di Kabupaten Kebumen, 2019 - 2022 <i>Number of Restaurants by Subdistrict in Kebumen Regency, 2019 - 2022</i> .....	333
7.2	Jumlah Hotel dan Akomodasi Lainnya Menurut Klasifikasi di Kabupaten Kebumen, 2018 - 2022 <i>Number of Hotels and Other Accomodations by Classification in Kebumen Regency, 2018 - 2022</i> .....	334

7.3	Rata-rata Lama Menginap Tamu Asing dan Tamu Domestik Menurut Jenis Hotel dan Bulan di Kabupaten Kebumen (hari), 2022 <i>Average Length of Stay of Foreign and Domestic Visitors by Type of Accomodation and Month in Kebumen Regency (day), 2022.....</i>	335
7.4	Rata-rata Lama Menginap Tamu Menurut Jenis Hotel dan Bulan di Kabupaten Kebumen (hari), 2022 <i>Average Length of Stay of Visitors by Type of Accomodation and Month in Kebumen Regency (day), 2022 .....</i>	336
7.5	Persentase Tingkat Penghunian Kamar Hotel dan Akomodasi Lainnya Menurut Jenis Hotel dan Bulan di Kabupaten Kebumen, 2022 <i>Room Occupancy Rate of Hotels and Other Accommodations by Type of Accomodation and Month in Kebumen Regency, 2022.....</i>	337
7.6	Jumlah Wisatawan Mancanegara dan Domestik di Kabupaten Kebumen, 2018-2022 <i>Number of International and Domestic Visitors in Kebumen Regency, 2018-2022.....</i>	338
7.7	Jumlah Pengunjung Obyek Wisata Menurut Obyek Wisata, Asal Wisata, dan Bulan di Kabupaten Kebumen, 2022 <i>Number of Visitors Tourism by Tourism Object, Origin of Tourist, and Month in Kebumen Regency, 2022.....</i>	339
7.8	Daya Tarik Wisata Menurut Jenis Wisata di Kabupaten Kebumen, 2022 <i>Tourism Object by Kind of Tourism in Kebumen Regency, 2022.....</i>	344
<b>8.</b>	<b>TRANSPORTASI DAN KOMUNIKASI/TRANSPORTATION AND COMMUNICATION</b>	
<b>8.1</b>	<b>TRANSPORTASI</b> <b>TRANSPORTATION</b>	
8.1.1	Panjang Jalan Menurut Tingkat Kewenangan Pemerintahan di Kabupaten Kebumen (km), 2020–2022 <i>Length of Roads by Level of Government Authority in Kebumen Regency (km), 2020 –2022.....</i>	351
8.1.2	Panjang Jalan Menurut Jenis Permukaan Jalan di Kabupaten Kebumen (km), 2020–2022 <i>Length of Roads by Type of Road Surface in Kebumen Regency (km), 2020–2022.....</i>	352

8.1.3	Panjang Jalan Menurut Kondisi Jalan di Kabupaten Kebumen (km), 2020–2022 <i>Length of Roads by Condition of Roads in Kebumen Regency (km), 2020-2022</i> .....	353
8.1.4	Panjang Jalan Kabupaten Menurut Ruas Jalan dan Jenis Permukaan Jalan di Kabupaten Kebumen (km), 2022 <i>Length of Regency's Roads by Road Areas and Type of Road Surface in Kebumen Regency (km), 2022</i> .....	354
8.1.5	Panjang Jalan Kabupaten Menurut Ruas Jalan dan Kondisi Jalan di Kabupaten Kebumen (km), 2022 <i>Length of Regency's Roads by Subdistrict and Road Condition in Kebumen Regency (km), 2022</i> .....	357
8.1.6	Panjang Jalan Negara dan Provinsi Menurut Ruas Jalan di Kabupaten Kebumen (km), 2022 <i>Length of State's Roads and Province's Roads by Road Areas in Kebumen Regency (km), 2022</i> .....	360
8.1.7	Panjang Jalan Menurut Jenis Permukaan Jalan, Kondisi Jalan, dan Pemerintahan yang Berwenang Mengelolanya di Kabupaten Kebumen (km), 2022 <i>Length of Roads by Type of Road Surface, Road Condition, and Level of Government Authority in Kebumen Regency (km), 2022</i> .....	361
8.1.8	Jumlah Kendaraan Bermotor Wajib Uji yang Diuji Menurut Jenis Kendaraan di Kabupaten Kebumen, 2021-2022 <i>Number of Motor Vehicles Shall be Tested in The Test by Type of Vehicle in Kebumen Regency, 2021-2022</i> .....	362
8.1.9	Jumlah Pengusaha Angkutan Penumpang dan Jumlah Armada Menurut Jenis Angkutan Penumpang di Kabupaten Kebumen, 2022 <i>Number of Passenger Transporters and Number of Vehicles by Type of Passenger Transport in Kebumen Regency, 2022</i> .....	363
8.1.10	Jumlah Dealer Kendaraan Bermotor Menurut Merek Kendaraan di Kabupaten Kebumen, 2019-2022 <i>Number of Motor Vehicles Dealers by Brand of Motor Vehicle in Kebumen Regency, 2019-2022</i> .....	364

**8.2 KOMUNIKASI  
COMMUNICATION**

8.2.1	Jumlah Kantor Pos Pembantu Menurut Kecamatan di Kabupaten Kebumen, 2019-2022 <i>Number of Auxiliary Post Office by Subdistrict in Kebumen Regency, 2019-2022</i> .....	365
8.2.2	Arus Lalu Lintas Surat Pos yang Dikirim PT. Pos Indonesia Kebumen Menurut Bulan dan Jenisnya, 2022 <i>Current of Postal Sent Over PT. Pos Indonesia (Persero) of Kebumen by Month and Kind of Postal, 2022</i> .....	366
8.2.3	Arus Lalu Lintas Surat Pos yang Diterima PT. Pos Indonesia Kebumen Menurut Bulan dan Jenisnya, 2022 <i>Current of Postal Received Over PT. Pos Indonesia (Persero) of Kebumen by Month and Kind of Postal, 2022</i> .....	367
8.2.4	Arus Lalu Lintas Surat Luar Negeri di PT. Pos Indonesia Kebumen Menurut Bulan, 2022 <i>Current of Overseas Mail Over PT. Pos Indonesia (Persero) of Kebumen by Month, 2022</i> .....	368
8.2.5	Arus Lalu Lintas Wesel Pos Dalam Negeri di PT. Pos Indonesia Kebumen Menurut Bulan, 2022 <i>Current of Domestic Money Order Over PT. Pos Indonesia (Persero) of Kebumen by Month, 2022</i> .....	369
8.2.6	Arus Lalu Lintas Wesel Pos Luar Negeri di PT. Pos Indonesia Kebumen Menurut Bulan, 2022 <i>Current of Foreign Money Order Over PT. Pos Indonesia (Persero) of Kebumen by Month, 2022</i> .....	370
8.2.7	Arus Lalu Lintas Paket Pos di PT. Pos Indonesia Kebumen Menurut Bulan, 2022 <i>Current of Post Package Over PT. Pos Indonesia (Persero) of Kebumen by Month, 2022</i> .....	371
8.2.8	Banyaknya Penjualan Benda Pos dan Meterai di PT. Pos Indonesia Kebumen, 2011-2022 <i>Number of Sales of Postal and Deed Agrarian in PT. Pos Indonesia (Persero) of Kebumen, 2011-2022</i> .....	372



<b>9</b>	<b>PERBANKAN, KOPERASI, DAN HARGA-HARGA/BANKING, COOPERATIVE, AND PRICES</b>	
<b>9.1</b>	<b>PERBANKAN</b>	
	<b>BANKING</b>	
9.1.1	Jumlah Kantor Bank Menurut Kelompok Bank di Kabupaten Kebumen, 2018–2022 <i>Number of Bank Offices by Bank Group in Kebumen Regency, 2018–2022</i> .....	379
9.1.2	Posisi Kredit Perbankan <sup>1</sup> dalam Rupiah <sup>2</sup> Menurut Lapangan Usaha dan Bulan di Kabupaten Kebumen (rupiah), 2022 <i>Value of Bank Credits<sup>1</sup> in Rupiahs<sup>2</sup> by Industry and Month in Kebumen Regency (rupiahs), 2022</i> .....	380
9.1.3	Posisi Kredit Perbankan <sup>1</sup> dalam Rupiah <sup>2</sup> Menurut Bulan dan Jenis Penggunaan di Kabupaten Kebumen (rupiah), 2022 <i>Value of Bank Credits<sup>1</sup> in Rupiahs<sup>2</sup> by Month and Type of Credit in Kebumen Regency (rupiahs), 2022</i> .....	386
9.1.4	Posisi Kredit Perbankan <sup>1</sup> dalam Rupiah <sup>2</sup> Menurut Bulan dan Skala Bisnis di Kabupaten Kebumen (rupiah), 2022 <i>Value of Bank Credits<sup>1</sup> in Rupiahs<sup>2</sup> by Month and Business Scale in Kebumen Regency (rupiahs), 2022</i> .....	387
9.1.5	Posisi Kredit Perbankan <sup>1</sup> dalam Rupiah <sup>2</sup> Usaha Mikro, Kecil, dan Menengah (UMKM) Menurut Lapangan Usaha, Jenis Penggunaan, dan Bulan di Kabupaten Kebumen (rupiah), 2022 <i>Value of Bank Credits<sup>1</sup> in Rupiahs<sup>2</sup> of Micro, Small, and Medium Enterprises (MSMEs) by Industry, Type of Credit, and Month in Kebumen Regency (rupiahs), 2022</i> .....	388
9.1.6	Posisi Kredit Perbankan dalam Rupiah <sup>1</sup> yang Diberikan oleh Bank Umum Konvensional - Bank Persero Menurut Bulan dan Jenis Penggunaan di Kabupaten Kebumen (rupiah), 2022 <i>Value of Bank Credits in Rupiahs<sup>1</sup> Given by Conventional-based Commercial Banks- State Banks by Month and Type of Credit in Kebumen Regency (rupiahs), 2022</i> .....	394

9.1.7	Posisi Kredit Perbankan dalam Rupiah <sup>1</sup> yang Diberikan oleh Bank Perkreditan Rakyat (BPR) Konvensional Menurut Bulan dan Jenis Penggunaan di Kabupaten Kebumen (ribu rupiah), 2022 <i>Value of Bank Credits in Rupiahs<sup>1</sup> Given by Conventional-based Rural Banks by Month and Type of Credit in Kebumen Regency (thousand rupiahs), 2022</i> .....	395
9.1.8	Posisi Kredit Perbankan dalam Rupiah <sup>1</sup> yang Diberikan oleh Bank Pembiayaan Rakyat (BPR) Syariah Menurut Bulan dan Jenis Penggunaan di Kabupaten Kebumen (ribu rupiah), 2021 dan 2022 <i>Value of Bank Credits in Rupiahs<sup>1</sup> Given by Syaria-based Rural Banks by Month and Type of Credit in Kebumen Regency (thousand rupiahs), 2021 and 2022</i> .....	396
9.1.9	Perkembangan Dana Pihak Ketiga Perbankan Menurut Jenisnya dan Bulan di Kabupaten Kebumen (ribu rupiah), 2022 <i>Bank Depositor Funds Development by Type of Fund and Month in Kebumen Regency (thousand rupiahs), 2022</i> .....	397
<b>9.2</b>	<b>KOPERASI</b>	
	<b>COOPERATIVE</b>	
9.2.1	Jumlah Koperasi Aktif Menurut Kecamatan di Kabupaten Kebumen, 2019–2022 <i>Number of Active Cooperative by Subdistrict in Kebumen Regency, 2019–2022</i> .....	400
9.2.2	Jumlah Koperasi Menurut Jenis Koperasi dan Kecamatan di Kabupaten Kebumen, 2022 <i>Number of Cooperative by Kind of Cooperative and Subdistrict in Kebumen Regency, 2022</i> .....	401
9.2.3	Jumlah Koperasi Menurut Jenis Usahanya dan Kecamatan di Kabupaten Kebumen, 2022 <i>Number of Cooperative by Kind of Business and Subdistrict in Kebumen Regency, 2022</i> .....	402
9.2.4	Profil Koperasi Menurut Jenis Koperasi di Kabupaten Kebumen, 2022 <i>Profile of Cooperative by Type of Cooperative in Kebumen Regency, 2022</i> .....	403

**9.3 HARGA-HARGA**

**PRICES**

9.3.1 Laju Inflasi Harga Konsumen Menurut Bulan di Indonesia dan Provinsi Jawa Tengah (Tahun 2018 = 100), 2022  
*Inflation Rate by Month of Indonesia and Jawa Tengah Province (Year 2018 = 100), 2022.....* 405

**10. PENGELUARAN PENDUDUK/POPULATION EXPENDITURE**

10.1 Rata-rata Pengeluaran per Kapita Sebulan Menurut Kelompok Komoditas (rupiah) di Kabupaten Kebumen, 2021 dan 2022  
*Monthly Average Expenditure per Capita by Commodity Group (rupiahs) in Kebumen Regency, 2021 and 2022.....* 412

10.2 Persentase Pengeluaran per Kapita Sebulan Menurut Kelompok Komoditas di Kabupaten Kebumen, 2021 dan 2022  
*Percentage of Monthly Expenditure per Capita by Commodity Group in Kebumen Regency, 2021 and 2022 .....* 413

10.3 Rata-rata Pengeluaran per Kapita Sebulan Menurut Distribusi Pengeluaran Kriteria Bank Dunia di Kabupaten Kebumen (persen), 2022  
*Monthly Average Expenditure Per Capita by Distribution of Expenditure Criteria for the World Bank in Kebumen Regency (percent), 2022 .....* 414

**11. PERDAGANGAN/TRADE**

11.1 Jumlah Sarana Perdagangan Menurut Jenisnya di Kabupaten Kebumen, 2019–2022  
*Number of Trading Facilities by Type of Facility in Kebumen Regency, 2019–2022.....* 421

11.2 Jumlah Pasar Tradisional Menurut Kecamatan di Kabupaten Kebumen, 2022  
*Number of Traditional Market by Subdistrict in Kebumen Regency, 2022.....* 422

11.3 Jumlah Perusahaan Perdagangan Menurut Bentuk Badan Hukum di Kabupaten Kebumen, 2021–2022  
*Number of Establishments by Type of Business Entity in Kebumen Regency, 2021–2022.....* 423

11.4	Nilai Ekspor Non Migas Menurut Jenis Komoditas di Kabupaten Kebumen, 2020-2022 (US \$) <i>Export Value of Non Oil &amp; Gas by Comodity in Kebumen Regency, 2020-2022 (US \$)</i> .....	424
<b>12.</b>	<b>SISTEM NERACA REGIONAL/SYSTEM OF REGIONAL ACCOUNTS</b>	
12.1	Produk Domestik Regional Bruto Atas Dasar Harga Berlaku Menurut Lapangan Usaha di Kabupaten Kebumen (juta rupiah), 2018–2022 <i>Gross Regional Domestic Product at Current Market Prices by Industry in Kebumen Regency (million rupiahs), 2018–2022</i> .....	432
12.2	Produk Domestik Regional Bruto Atas Dasar Harga Konstan 2010 Menurut Lapangan Usaha di Kabupaten Kebumen (juta rupiah), 2018–2022 <i>Gross Regional Domestic Product at 2010 Constant Market Prices by Industry in Kebumen Regency (million rupiahs), 2018–2022</i> .....	435
12.3	Distribusi Persentase Produk Domestik Regional Bruto Atas Dasar Harga Berlaku Menurut Lapangan Usaha di Kabupaten Kebumen, 2018–2022 <i>Percentage Distribution of Gross Regional Domestic Product at Current Market Prices by Industry in Kebumen Regency, 2018–2022</i> .....	438
12.4	Laju Pertumbuhan Produk Domestik Regional Bruto Atas Dasar Harga Konstan 2010 Menurut Lapangan Usaha di Kabupaten Kebumen (persen), 2018–2022 <i>Growth Rate of Gross Regional Domestic Product at 2010 Constant Market Prices by Industry in Kebumen Regency (percent), 2018–2022</i> .....	440
12.5	Indeks Implisit Produk Domestik Regional Bruto Menurut Lapangan Usaha di Kabupaten Kebumen (2010=100), 2018-2022 <i>Implicit Price Index of Gross Regional Domestic Product by Industry in Kebumen Regency (2010=100), 2018-2022</i> .....	442
12.6	Laju Implisit Produk Domestik Regional Bruto Menurut Lapangan Usaha di Kabupaten Kebumen, 2018-2022 <i>Implicit Growth Rate of Gross Regional Domestic Product by Industry in Kebumen Regency, 2018-2022</i> .....	444
12.7	Produk Domestik Regional Bruto Atas Dasar Harga Berlaku Menurut Pengeluaran di Kabupaten Kebumen (juta rupiah), 2018–2022 <i>Gross Regional Domestic Product at Current Market Prices by Type of Expenditure in Kebumen Regency (million rupiahs), 2018–2022</i> .....	446

12.8	Produk Domestik Regional Bruto Atas Dasar Harga Konstan 2010 Menurut Pengeluaran di Kabupaten Kebumen (juta rupiah), 2018–2022 <i>Gross Regional Domestic Product at 2010 Constant Market Prices by Type of Expenditure in Kebumen Regency (million rupiahs), 2018–2022</i> .....	447
12.9	Laju Pertumbuhan Produk Domestik Regional Bruto Atas Dasar Harga Konstan 2010 Menurut Pengeluaran di Kabupaten Kebumen (persen), 2018–2022 <i>Growth Rate of Gross Regional Domestic Product at 2010 Constant Market Prices by Type of Expenditure in Kebumen Regency (percent), 2018–2022</i> .....	448
12.10	Distribusi Persentase Produk Domestik Regional Bruto Atas Dasar Harga Berlaku Menurut Pengeluaran di Kabupaten Kebumen (persen), 2018–2022 <i>Percentage Distribution of Gross Regional Domestic Product at Current Market Prices by Type of Expenditure in Kebumen Regency (percent), 2018–2022</i> .....	449
12.11	Laju Implisit Produk Domestik Regional Bruto Menurut Pengeluaran di Kabupaten Kebumen (persen), 2018–2022 <i>Implicit Growth Rate of Gross Regional Domestic Product by Type of Expenditure in Kebumen Regency (percent), 2018–2022</i> .....	450
<b>13.</b>	<b>PERBANDINGAN ANTAR KABUPATEN/KOTA/ REGENCY/ MUNICIPAL COMPARISON</b>	
13.1	Jumlah Penduduk Menurut Kabupaten/Kota di Provinsi Jawa Tengah, 2018–2022 <i>Population by Regency/Municipality in Jawa Tengah Province, 2018–2022</i> .....	458
13.2	Produk Domestik Regional Bruto Atas Dasar Harga Berlaku Menurut Kabupaten/Kota di Provinsi Jawa Tengah (Juta Rupiah), 2018 - 2022 <i>Gross Regional Domestic Product at Current Market Price by Regency/ Municipality in Jawa Tengah Province (Million Rupiahs), 2018 - 2022...</i>	459
13.3	Produk Domestik Regional Bruto Atas Dasar Harga Konstan 2010 Menurut Kabupaten/Kota di Provinsi Jawa Tengah (Juta Rupiah), 2018 - 2022 <i>Gross Regional Domestic Product at Constant 2010 Prices by Regency/ Municipality in Jawa Tengah Province (Million Rupiahs), 2018 - 2022 ...</i>	460

13.4	<p>Laju Pertumbuhan Produk Domestik Regional Bruto Atas Dasar Harga Konstan 2010 Menurut Kabupaten/Kota di Provinsi Jawa Tengah (persen), 2018–2022</p> <p><i>Rate of Growth of Gross Regional Domestic Products at Constant 2010 Prices by Regency/Municipality in Jawa Tengah Province (percent), 2018–2022</i> .....</p>	461
13.5	<p>Produk Domestik Regional Bruto per Kapita Atas Dasar Harga Berlaku Menurut Kabupaten/Kota di Provinsi Jawa Tengah (Ribu Rupiah), 2018-2022</p> <p><i>Gross Regional Domestic Product per Capita at Current Market Price by Regency/Municipality in Jawa Tengah Province (Thousand Rupiahs), 2018 -2022</i>.....</p>	462
13.6	<p>Jumlah Penduduk Miskin Menurut Kabupaten/Kota di Provinsi Jawa Tengah (ribu), 2018–2022</p> <p><i>Number of Poor Population by Regency/Municipality in Jawa Tengah Province (thousand), 2018–2022</i> .....</p>	463
13.7	<p>Indeks Pembangunan Manusia Menurut Kabupaten/Kota di Provinsi Jawa Tengah, 2018–2022</p> <p><i>Human Development Index by Regency/Municipality in Jawa Tengah Province, 2018–2022</i> .....</p>	464
13.8	<p>Persentase Penduduk Miskin Menurut Kabupaten/Kota di Provinsi Jawa Tengah, 2019-2022</p> <p><i>Percentage of Poor People by Regency/Municipality in Jawa Tengah Province, 2019-2022</i> .....</p>	465
13.9	<p>Tingkat Pengangguran Terbuka dan Tingkat Partisipasi Angkatan Kerja (TPAK) Menurut Kabupaten/Kota di Provinsi Jawa Tengah, 2020-2022</p> <p><i>Unemployment Rate (UR) and Labour Force Participation Rate (LFPR) by Regency/Municipality in Jawa Tengah Province, 2020-2022</i>.....</p>	466
13.10	<p>Penduduk Berumur 15 Tahun Ke Atas Menurut Jenis Kegiatan Selama Seminggu yang Lalu dan Kabupaten/Kota di Provinsi Jawa Tengah, 2022</p> <p><i>Population 15 Years of Age and Over by Type of Activity During the Previous Week and Regency/Municipality in Jawa Tengah Province, 2022</i> .....</p>	467

## DAFTAR GAMBAR/LIST OF FIGURES

	Halaman Page
1.1	Persentase Luas Daerah Menurut Kecamatan di Kabupaten Kebumen, 2022 <i>Percentage of Area by Subdistrict in Kebumen Regency, 2022</i> ..... 6
1.2	Jumlah Curah Hujan Menurut Bulan di Kabupaten Kebumen, 2022 <i>Amount of Precipitation by Month in Kebumen Regency, 2022</i> ..... 7
2.1	Persentase Pegawai Negeri Sipil Pemerintah Daerah Menurut Jenis Kelamin di Kabupaten Kebumen, 2022 <i>Percentage of Civil Servants of Regional Government by Sex in Kebumen Regency, 2022</i> ..... 22
2.2	Jumlah Anggota Dewan Perwakilan Rakyat Daerah Menurut Asal Partai Politik di Kabupaten Kebumen, 2022 <i>Number of Members of The Regional House of Representatives by Political Parties Origin in Kebumen Regency, 2022</i> ..... 23
3.1	Piramida Penduduk Kabupaten Kebumen, 2022 <i>Population Pyramid of Kebumen Regency, 2022</i> ..... 62
3.2	Persentase Penduduk Berumur 15 Tahun Ke Atas Menurut Jenis Kegiatan Selama Seminggu yang Lalu di Kabupaten Kebumen, 2022 <i>Percentage of Population Aged 15 Years and Over by Type of Activity During The Previous Week in Kebumen Regency, 2022</i> ..... 63
4.1	Persentase Peserta KB Aktif (Usia 15-49 Tahun) Menurut Alat Kontrasepsi di Kabupaten Kebumen, 2022 <i>Percentage of Family Planning Participants (15-49 Years Old) by Contraception in Kebumen Regency, 2022</i> ..... 93
5.1	Populasi Ternak Menurut Jenis Ternak di Kabupaten Kebumen, 2022 <i>Livestock Population by Kind of Livestock in Kebumen Regency, 2022</i> .. 210
6.1	Persentase Pelanggan Listrik Menurut Kategori Pelanggan di Kabupaten Kebumen, 2022 <i>Percentage of Electricity Costumers by Category of Consumer in Kebumen Regency, 2022</i> ..... 314

7.1	Jumlah Wisatawan Mancanegara dan Domestik di Kabupaten Kebumen, 2018-2022 <i>Number of International and Domestic Visitors in Kebumen Regency, 2018-2022</i> .....	332
8.1	Persentase Jalan Menurut Kondisi Jalan di Kabupaten Kebumen, 2022 <i>Percentage of Roads by Condition of Roads in Kebumen Regency, 2022</i>	350
9.1	Jumlah Koperasi Menurut Jenis Koperasi di Kabupaten Kebumen, 2022 <i>Number of Cooperative by Kind of Cooperative in Kebumen Regency, 2022</i> .....	378
10.1	Rata-rata Pengeluaran per Kapita Sebulan Makanan dan Bukan Makanan di Kabupaten Kebumen (rupiah), 2021-2022 <i>Monthly Average of Food and Non Food Expenditure per Capita in Kebumen Regency, 2021-20212</i> .....	411
11.1	Jumlah Perusahaan Perdagangan Menurut Badan Badan Hukum di Kabupaten Kebumen, 2022 <i>Number of Establishments by Type of Business Entity in Kebumen Regency, 2022</i> .....	420
12.1	Laju Pertumbuhan Produk Domestik Regional Bruto Atas Dasar Harga Konstan 2010 di Kabupaten Kebumen (persen), 2018-2022 <i>Growth Rate of Gross Regional Domestic Product at 2010 Constant Market Prices in Kebumen Regency (percent), 2018-2022</i> .....	431
13.1	Jumlah Penduduk di Provinsi Jawa Tengah (ribu), 2018-2022 <i>Population in Jawa Tengah Province (thousand), 2018-2022</i> .....	457



## PENJELASAN UMUM/EXPLANATORY NOTES

Tanda-tanda, satuan-satuan, dan lain-lainnya yang digunakan dalam publikasi ini adalah sebagai berikut:

*Symbols, measurement units, and acronyms which are used in this publication, are as follows:*

### 1. TANDA-TANDA/SYMBOLS

Data tidak tersedia/ <i>Data not available</i> .....	: ...
Tidak ada atau nol / <i>Null or zero</i> .....	: -
Data dapat diabaikan/ <i>Data negligible</i> .....	: 0
Tanda decimal/ <i>Decimal point</i> .....	: ,
Data tidak dapat ditampilkan/ <i>Not applicable</i> .....	: NA
Angka estimasi/ <i>Estimated figures</i> .....	: e
Angka diperbaiki/ <i>Revised figures</i> .....	: r
Angka sementara/ <i>Preliminary figures</i> .....	: x
Angka sangat sementara/ <i>Very preliminary figures</i> .....	: xx
Angka sangat sangat sementara/ <i>Very very preliminary figures</i> .....	: xxx

### 2. SATUAN/UNITS

barel/ <i>barrel</i> .....	: 158,99 liter/ <i>litres</i> = 1/6,2898 m <sup>3</sup>
hektar (ha)/ <i>hectare (ha)</i> .....	: 10 000 m <sup>2</sup>
kilometer (km)/ <i>kilometres (km)</i> .....	: 1 000 meter/ <i>meters (m)</i>
knot/ <i>knot</i> .....	: 1,8523 km/jam ( <i>km/hour</i> )
kuintal/ <i>quintal</i> .....	: 100 kg
KWh .....	: 1 000 Watt hour
MWh .....	: 1 000 KWh
liter (untuk beras)/ <i>litre (for rice)</i> .....	: 0,80 kg
MMSCF .....	: 1/35,3 m <sup>3</sup>
metrik ton (m.ton)/ <i>metric ton (m. ton)</i> .....	: 0,98421 long ton = 1 000 kg
ons/ <i>ounce</i> .....	: 28,31 gram/ <i>grams</i>
ton .....	: 1 000 kg

Satuan lain: buah, dus, butir, helai/lembar, kaleng, batang, pulsa, ton kilometer (ton-km), jam, menit, persen (%).

*Other units: unit, pack, pieces, sheet, tin, pulse, ton-kilometres(ton-km), hour, minute, percent (%).*

Perbedaan angka di belakang koma disebabkan oleh pembulatan angka.

*The difference in decimal numbers is caused by rounding.*



## DAFTAR SINGKATAN/ LIST OF ABBREVIATIONS

SI	: Stasiun Iklim
SIMPK	: Stasiun Meteorologi Pertanian Khusus
t.t	: Tempat tidur
BCG	: Bacillus Calmette Guerin
DPT	: Difteri, Pertusis, Tetanus
TT	: Tetanus Toxoid
IOT	: Industri Obat Tradisional/ <i>Traditional Medicine Industry</i>
IKOT	: Industri Kecil Obat Tradisional/ <i>Traditional Medicine Small</i>
Alkes	: Alat kesehatan/ <i>Health Kits</i>
PKRT	: Perbekalan Kesehatan Rumah tangga/ <i>Household Health Logistics</i>
Kompl	: Komplemen/ <i>Complement</i>
IRTP	: Industri Pangan Produksi Rumah Tangga/ <i>Foods Home Industry</i>
PBF	: Pedagang Besar Farmasi/ <i>Pharmacy Whole-seller</i>
GFK	: Gudang Farmasi Kab/Kota/Regency/ <i>Municipality Pharmacy Warehouse</i>
RB	: Rumah Bersalin/ <i>Delivery House</i>
Pustu	: Puskesmas pembantu/ <i>Auxiliary Public Health Center</i>
BP	: Balai Pengobatan/ <i>Polyclinic</i>
TPS	: Tempat Pembuangan Sementara / <i>landfill</i>
Jamkesmas	: Jaminan kesehatan masyarakat miskin/ <i>Poor public health insurance</i>
PJKMU	: Program Jaminan Kesehatan Masyarakat Umum
SIUP	: Surat Ijin Usaha Perdagangan/ <i>Trading Permission Letter</i>
TDP	: Tanda Daftar Perusahaan/ <i>Company Registration Identity</i>
API	: Angka Pengenal Importir/ <i>Importer's Identity Number</i>

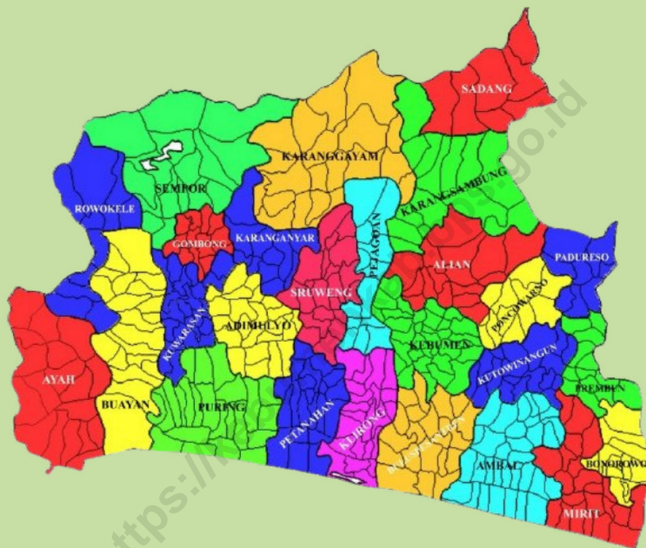


## Statistik Kunci, 2020–2022 Key Statistics, 2020–2022

Rincian/Description (1)	Satuan/Unit (2)	2020 (3)	2021 (4)	2022 (5)
<b>SOSIAL/SOCIAL</b>				
Penduduk <sup>1</sup> /Population <sup>1</sup>	ribu/thousand	1 350,35	1 361,91	1 376,83
Angka Harapan Hidup <sup>1-e</sup> /Life Expectancy Rate <sup>1</sup>	tahun/years	73,40	73,55	73,70
Angka Melek Huruf Usia 15+/Literacy Rate Aged 15+	%	94,04	93,89	94,64
Tingkat Partisipasi Angkatan Kerja -TPAK <sup>2,3</sup> Labour Force Participation Rate-LFPR <sup>2,3</sup>	%	69,63	67,76	71,57
Tingkat Pengangguran Terbuka-TPT <sup>2</sup> Unemployment Rate-UR <sup>2</sup>	%	6,07	6,03	5,92
Penduduk Miskin <sup>4</sup> /Poor People <sup>4</sup>	ribu/thousand	211,09	212,92	196,16
Persentase Penduduk Miskin <sup>4</sup> Percentage of Poor People <sup>4</sup>	%	17,59	17,83	16,41
Indeks Pembangunan Manusia-IPM <sup>5</sup> Human Development Index <sup>5</sup>	—	69,81	70,05	70,79
<b>EKONOMI/ECONOMIC</b>				
Produk Domestik Regional Bruto (PDRB) Harga Berlaku <sup>6</sup> Gross Regional Domestic Bruto (GRDP) at Current Price <sup>6</sup>	milyar rupiah billion rupiahs	28 014, 91	29 563,14	32 601, 94
Laju Pertumbuhan Ekonomi <sup>7</sup> /Economic Growth <sup>7</sup>	%	-1,45	3,71	5,79
PDRB Per Kapita Harga Berlaku <sup>6,8</sup> Per Capita of GRDP at Current Price <sup>6,8</sup>	juta rupiah million rupiahs	20,80	21,71	23,68

- Catatan/Notes: <sup>1</sup> Data 2020 hasil Hasil Sensus Penduduk (SP) 2020 (September). Data 2021–2022 hasil Proyeksi Penduduk Interim 2020–2023 (Pertengahan tahun/Juni) /The 2020 data was the result of 2020 Population Census (September). The 2021–2022 data was The result of Interim Population Projection 2020–2023 (mid year/June)
- <sup>2</sup> Kondisi Agustus/Condition at August
- <sup>3</sup> Menggunakan penimbang hasil proyeksi penduduk Survei Penduduk Antar Sensus (SUPAS) 2015/Weighted by the population projection results of the Intercensal Population Survey (SUPAS) 2015
- <sup>4</sup> Kondisi Maret/Condition at March
- <sup>5</sup> Sejak tahun 2010, IPM dihitung dengan metode baru. Komponen IPM metode baru adalah angka harapan hidup saat lahir, harapan lama sekolah, rata-rata lama sekolah, dan pengeluaran per kapita/Since 2010, HDI is calculated using new method. New HDI component are life expectancy at birth, expected years of schooling, means years of schooling, and expenditure per capita
- <sup>6</sup> Mulai tahun 2010 mengadopsi System of National Account 2008 (SNA 2008)/Since 2010 is in line with System of National Account 2008 (SNA 2008)
- <sup>7</sup> Menggunakan tahun dasar 2010 (2010=100)/Using 2010 base year (2010=100)
- <sup>8</sup> Menggunakan proyeksi penduduk berdasarkan hasil SP2010/Using population projection based on SP2010





Luas Wilayah Kabupaten Kebumen 2022

The Area of Kebumen Regency 2022

**1.281,12** km<sup>2</sup>

Kecamatan terjauh dari Ibukota  
Kabupaten

The Furthest Subdistrict from the Capital  
of Regency

**40**km

Ayah

**35**km

Rowokele

**33**km

Buayan

Kecamatan terluas

The Largest Subdistrict

Karanggayam

**109,29** km<sup>2</sup>

Sempor

**100,15** km<sup>2</sup>

Ayah

**76,37** km<sup>2</sup>





**PENJELASAN TEKNIS**

1. Kabupaten Kebumen merupakan salah satu kabupaten di Provinsi Jawa Tengah yang letaknya berbatasan dengan beberapa kabupaten, antara lain Kabupaten Cilacap, Kabupaten Banyumas, Kabupaten Banjarnegara, Kabupaten Purworejo, dan Kabupaten Wonosobo. Letaknya antara 109°33 dan 109°50' Bujur Timur dan antara 7°27' dan 7°50' Lintang Selatan.
2. Batas-batas Wilayah:
  - Sebelah Utara : Kabupaten Banjarnegara.
  - Sebelah Timur : Kabupaten Purworejo dan Kabupaten Wonosobo.
  - Sebelah Selatan : Samudra Indonesia.
  - Sebelah Barat : Kabupaten Cilacap dan Kabupaten Banyumas.
3. Desa/Kelurahan Lereng/Puncak adalah desa/kelurahan yang sebagian besar wilayahnya berada di puncak gunung/pegunungan atau terletak di antara puncak sampai lembah.
4. Desa/Kelurahan lembah adalah desa/kelurahan yang wilayahnya sebagian besar merupakan daerah rendah yang terletak di antara dua gunung/pegunungan atau daerah yang mempunyai kedudukan lebih rendah

**TECHNICAL NOTES**

1. *Kebumen Regency is either one territory in Central Java. The region are located between other regencies. These are Cilacap Regency, Banyumas Regency, Banjarnegara Regency, Purworejo Regency, and Wonosobo Regency. Stretches along the equator between 109°33' and 109°50' East Longitude, and from 7°27' to 7°50' South Latitude.*
2. *Boundaries Area:*
  - *North Side : Banjarnegara Regency.*
  - *East Side : Purworejo Regency and Wonosobo Regency.*
  - *South Side : Indian Ocean.*
  - *West Side : Cilacap Regency and Banyumas Regency.*
3. *Slope/Peak Village/Subdistrict is a village/subdistrict which the largest part of village/subdistrict lies on the highest part of mount/mountain or lies between the peak to the valley.*
4. *Valley Village/Subdistrict area is a village/subdistrict with the largest part of the village/subdistrict is a low area between two mountains or area that have a position lower than the surrounding areas.*

dibandingkan daerah sekitarnya.

5. Desa/Kelurahan Dataran adalah desa/kelurahan yang sebagian besar wilayahnya tampak datar, rata, dan membentang.
5. *Flat Village/Subdistrict is a village/subdistrict which the largest part of village1/subdistrict looked plane, flat, and stretches.*

<https://kebumenkab.bps.go.id>

**ULASAN****DESCRIPTION****Geografi**

Kabupaten Kebumen merupakan kabupaten yang luasnya mencapai 1.281,12 km<sup>2</sup> dengan ketinggian wilayah mulai 9 meter sampai 198 meter di atas permukaan laut.

Kabupaten Kebumen terdiri dari 26 kecamatan. Kecamatan terluas adalah Kecamatan Karanggayam. Luas Kecamatan Karanggayam mencapai 8,53 % dari total luas Kabupaten Kebumen, sedangkan kecamatan terkecil adalah Kecamatan Gombong dengan luas hanya 19,48 km<sup>2</sup> atau sekitar 1,52 %.

**Iklim**

Sepanjang tahun 2022 terjadi hujan dengan curah hujan yang fluktuatif tiap bulannya. Curah hujan tertinggi tercatat di bulan Maret yang mencapai 795 mm, sedangkan curah hujan terendah di bulan Juli terjadi hanya 58 mm.

**Geography**

*Kebumen regency is large regency which total area reach 1,281.12 square kilometers. Altitude ranging from 9 meters until 198 meters above sea level*

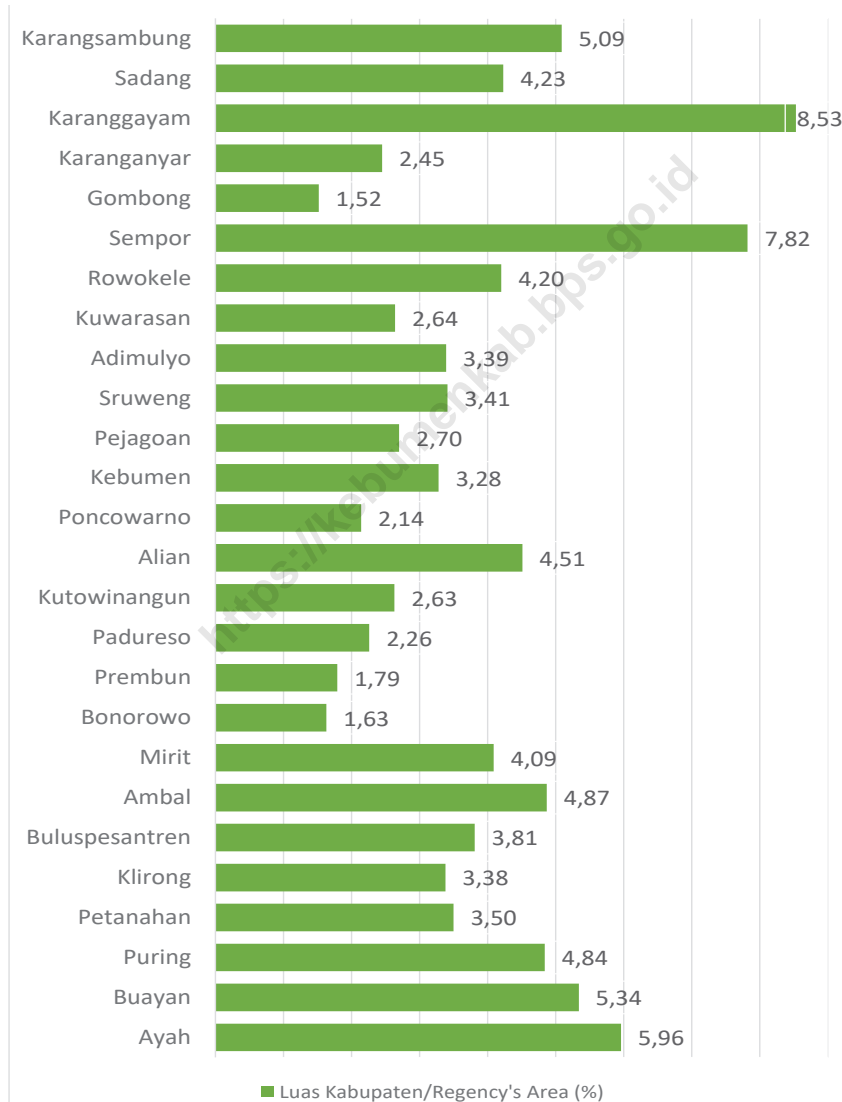
*The regency consists of 26 Subdistricts, where the largest is Karanggayam Subdistrict. The area reach 8.53 % of total area and the smallest area is Gombong Subdistrict which the area only 19.48 square kilometers or 1.52%.*

**Climate**

*Throughout 2022, there was rain with fluctuating rainfall every month. The highest rainfall is recorded in March which reaches 795 mm, while the lowest rainfall is recorded in July which reaches 58 mm.*

**Gambar** 1.1  
**Figures**

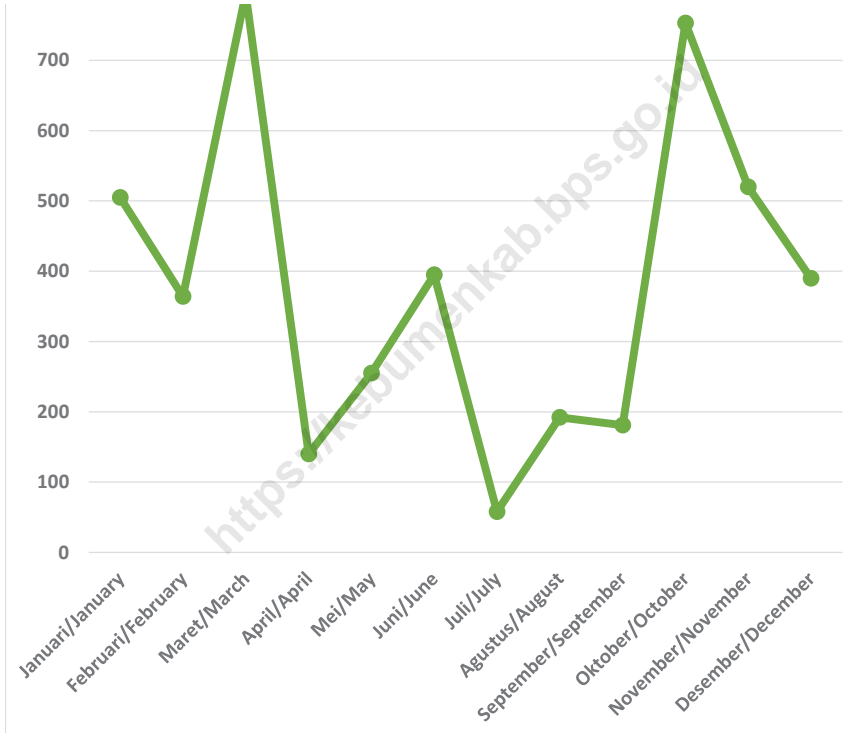
**Persentase Luas Daerah Menurut Kecamatan di Kabupaten Kebumen, 2022**  
**Percentage of Area by Subdistrict in Kebumen Regency, 2022**



Sumber/Source: BPS, Pendataan Potensi Desa (Podes)/ BPS-Statistics Indonesia, Village Potential Data Collecting

**Gambar** 1.2  
**Figures**

**Jumlah Curah Hujan Menurut Bulan di Kabupaten Kebumen, 2022**  
**Amount of Precipitation by Month in Kebumen Regency, 2022**



Sumber/Source : Balai Besar Wilayah Sungai Serayu Opak/Serayu Opak River Basin Center

## 1.1 KEADAAN GEOGRAFI GEOGRAPHY CONDITION

**Tabel**  
**Table** 1.1.1 **Luas Daerah dan Jumlah Pulau Menurut Kecamatan di Kabupaten Kebumen, 2022**  
**Total Area and Number of Islands by Subdistrict in Kebumen Regency, 2022**

	<b>Kecamatan</b> <i>Subdistrict</i>	<b>Ibukota Kecamatan</b> <i>Capital of Subdistrict</i>	<b>Luas</b> <i>Total Area</i> (km <sup>2</sup> /sq.km)
	(1)	(2)	(3)
1	Ayah	Demangsari	76,37
2	Buayan	Buayan	68,42
3	Puring	Sitiadi	61,97
4	Petanahan	Petanahan	44,84
5	Klirong	Klirong	43,25
6	Buluspesantren	Setrojenar	48,77
7	Ambal	Ambalresmi	62,41
8	Mirit	Mirit	52,35
9	Bonorowo	Bonorowo	20,91
10	Prembun	Prembun	22,96
11	Padureso	Padureso	28,95
12	Kutowinangun	Kutowinangun	33,73
13	Alian	Krakal	57,75
14	Poncowarno	Poncowarno	27,37
15	Kebumen	Kebumen	42,04
16	Pejagoan	Pejagoan	34,58
17	Sruweng	Sruweng	43,68
18	Adimulyo	Adimulyo	43,43
19	Kuwarasan	Kuwarasan	33,84
20	Rowokele	Rowokele	53,80
21	Sempor	Sempor	100,15
22	Gombang	Gombang	19,48
23	Karanganyar	Karanganyar	31,40
24	Karanggayam	Karanggayam	109,29
25	Sadang	Sadang	54,23
26	Karangsambung	Karangsambung	65,15
	<b>Kab. Kebumen</b>	<b>Kebumen</b>	<b>1 281,12</b>

Lanjutan Tabel/*Continued Table* 1.1.1

Kecamatan <i>Subdistrict</i>		Persentase terhadap Luas Kabupaten <i>Percentage to Regency Area</i>	Jumlah Pulau <i>Number of Islands</i>
(1)		(4)	(5)
1	Ayah	5,96	1
2	Buayan	5,34	1
3	Puring	4,84	1
4	Petanahan	3,50	1
5	Klirong	3,38	1
6	Buluspesantren	3,81	1
7	Ambal	4,87	1
8	Mirit	4,09	1
9	Bonorowo	1,63	1
10	Prebun	1,79	1
11	Padureso	2,26	1
12	Kutowinangun	2,63	1
13	Alian	4,51	1
14	Poncowarno	2,14	1
15	Kebumen	3,28	1
16	Pejagoan	2,70	1
17	Sruweng	3,41	1
18	Adimulyo	3,39	1
19	Kuwarasan	2,64	1
20	Rowokele	4,20	1
21	Sempor	7,82	1
22	Gombong	1,52	1
23	Karanganyar	2,45	1
24	Karangayam	8,53	1
25	Sadang	4,23	1
26	Karangsambung	5,09	1
<b>Kab. Kebumen</b>		<b>100,00</b>	<b>1</b>

Sumber/*Source*: BPS, Pendataan Potensi Desa (Podes)/ *BPS-Statistics Indonesia, Village Potential Data Collecting*

**Tabel**  
**Table 1.1.2****Tinggi Wilayah dan Jarak ke Ibukota Kabupaten Menurut Kecamatan di Kabupaten Kebumen, 2022**  
*Altitude and Distance to the Capital of Regency by Subdistrict in Kebumen Regency, 2022*

	<b>Kecamatan</b> <i>Subdistrict</i>	<b>Tinggi Wilayah (mdpl)</b> <i>Altitude (m a.s.l)</i>	<b>Jarak ke Ibukota Kabupaten</b> <i>Distance to the Capital of Regency</i>
	(1)	(2)	(3)
1	Ayah	9	40
2	Buayan	14	33
3	Puring	16	30
4	Petabuhan	15	18
5	Klirong	18	12
6	Buluspesantren	17	18
7	Ambal	17	19
8	Mirit	16	29
9	Bonorowo	11	20
10	Prembun	38	19
11	Padureso	198	21
12	Kutowinangun	18	15
13	Alian	37	11
14	Poncowarno	21	12
15	Kebumen	27	1
16	Pejagoan	28	1
17	Sruweng	16	7
18	Adimulyo	11	11
19	Kuwarasan	15	28
20	Rowokele	17	35
21	Sempor	29	26
22	Gombong	26	21
23	Karanganyar	20	14
24	Karanggayam	66	32
25	Sadang	117	30
26	Karangsambung	71	19
	<b>Kab. Kebumen</b>	<b>29</b>	<b>-</b>

Sumber/Source: BPS, Pendataan Potensi Desa (Podes)/ BPS-Statistics Indonesia, Village Potential Data Collecting



## 1.2 KEADAAN IKLIM CLIMATE CONDITION

**Tabel 1.2.1** Pengamatan Unsur Iklim Menurut Bulan di Stasiun Sempor, 2022  
*Table 1.2.1 Observation of Climate Elements By Months at Sempor Station, 2022*

Bulan Month	Suhu/Temperature (°C)			Kelembaban/Humidity (%)		
	Minimum	Rata-rata Average	Maksimum Maximum	Minimum	Rata-rata Average	Maksimum Maximum
(1)	(2)	(3)	(4)	(5)	(6)	(7)
Januari/January	19	27	34	76	84	94
Februari/February	19	27	35	68	85	96
Maret/March	19	27	34	78	32	94
April/April	19	28	35	77	84	92
Mei/May	19	28	36	77	85	93
Juni/June	17	26	33	79	87	95
Juli/July	16	26	35	76	84	93
Agustus/August	17	26	33	77	85	94
September/September	18	26	39	79	86	94
Oktober/October	16	25	33	76	91	98
November/November	18	26	34	84	90	97
Desember/December	18	26	33	77	87	95

Lanjutan Tabel/*Continued Table 1.2.1*

Bulan Month	Kecepatan Angin (m/det) Wind Velocity (m/sec)			Tekanan Udara/Atmospheric Pressure (mbar)		
	Minimum	Rata-rata Average	Maksimum Maximum	Minimum	Rata-rata Average	Maksimum Maximum
(1)	(8)	(9)	(10)	(11)	(12)	(13)
Januari/January	19	29	40	1 001	1 002	1 004
Februari/February	16	26	66	1 002	1 003	1 003
Maret/March	13	29	54	1 000	1 002	1 005
April/April	15	29	39	1 002	1 002	1 003
Mei/May	13	26	37	1 001	1 002	1 003
Juni/June	8	32	65	1 001	1 002	1 003
Juli/July	23	51	86	1 001	1 001	1 002
Agustus/August	31	63	106	1 000	1 001	1 002
September/September	32	64	92	1 000	1 000	1 001
Oktober/October	22	37	76	998	1 000	1 000
November/November	13	31	56	990	999	1 001
Desember/December	17	31	48	989	999	1 000

Lanjutan Tabel/*Continued Table* 1.2.1

<b>Bulan Month</b>	<b>Jumlah Curah Hujan Number of Precipitation (mm)</b>	<b>Jumlah Hari Hujan (hari) Number of Rainy Days (day)</b>	<b>Penyinaran Matahari Duration of Sunshine (%)</b>
(1)	(14)	(15)	(16)
Januari/ <i>January</i>	505	23	55
Februari/ <i>February</i>	364	19	37
Maret/ <i>March</i>	795	28	36
April/ <i>April</i>	140	17	36
Mei/ <i>May</i>	255	15	46
Juni/ <i>June</i>	395	12	53
Juli/ <i>July</i>	58	6	49
Agustus/ <i>August</i>	192	13	43
September/ <i>September</i>	181	14	45
Oktober/ <i>October</i>	753	27	30
November/ <i>November</i>	520	27	33
Desember/ <i>December</i>	390	22	38

Sumber/*Source*: Balai Besar Wilayah Sungai Serayu Opak/*Serayu Opak River Basin Center*



## Realisasi APBD 2022

Actual Regional Budget

Anggaran daerah tercatat mengalami defisit sebesar 235,98 miliar rupiah  
Regional budget of Kebumen Regency deficit stood at 235,98 billion rupiahs

Pendapatan Daerah  
Government Revenues

2.760,70

miliar rupiah  
billion rupiahs

Pengeluaran Daerah  
Government Expenditures

2.996,68

miliar rupiah  
billion rupiahs

2022



### PENDAPATAN DAERAH

Government Revenues

Pendapatan Asli Daerah <i>Locally Generated Revenues</i>	Rp. 426 M
Transfer <i>Transfers</i>	Rp. 2.327 M
Lain-lain Pendapatan yang sah Rp. <i>Other Legally Revenues</i>	8 M
<b>TOTAL</b>	<b>Rp. 2.761 M</b>

Porsi Belanja  
**TERBESAR**  
dimiliki oleh  
Belanja Operasi

*The Largest Portion of  
Government Expenditures is  
the Operational Expenditures*

### BELANJA DAERAH

Government Expenditures

Belanja Operasi <i>Operational Expenditures</i>	Rp. 2.082 M
Belanja Modal <i>Capital Expenditures</i>	Rp. 279 M
Belanja Tidak Terduga <i>Contingency Expenditures</i>	Rp. 3 M
Belanja Transfer <i>Transfer Expenditures</i>	Rp. 633 M
<b>TOTAL</b>	<b>Rp2.997M</b>





**PENJELASAN TEKNIS**

1. Secara administrasi, Kabupaten Kebumen terdiri dari 26 kecamatan, 460 desa/kelurahan, 1.991 RW, dan 7.208 RT.
2. Desa adalah kesatuan masyarakat hukum yang memiliki batas-batas wilayah dan berwenang untuk mengatur dan mengurus kepentingan masyarakat setempat berdasarkan asal-usul dan adat istiadat setempat yang diakui dan dihormati dalam Sistem Pemerintahan Negara Kesatuan Republik Indonesia (UU No. 32 Tahun 2004). Kepala desa dipilih secara langsung oleh masyarakat di desa tersebut.
3. Kelurahan adalah suatu wilayah yang dipimpin oleh seorang lurah sebagai perangkat daerah kabupaten dan atau daerah kota di bawah kecamatan (UU No. 32 Tahun 2004). Lurah diangkat oleh Bupati/Walikota.
4. Badan Pusat Statistik (BPS) telah melakukan pendataan Potensi Desa (Podes) sejak tahun 1980. Sejak saat itu, Podes dilaksanakan secara rutin sebanyak 3 kali dalam kurun waktu sepuluh tahun untuk mendukung kegiatan Sensus Penduduk, Sensus Pertanian, ataupun Sensus Ekonomi. Dengan demikian, fakta penting terkait ketersediaan infrastruktur dan potensi yang dimiliki oleh

**TECHNICAL NOTES**

1. *Administratively, Kebumen Regency made up of 26 Subdistricts, 460 villages, 1,991 RW, and 7,208 RT.*
2. *Village or that is called by another terms is the unity of the legal community who have territorial boundaries and the authority to regulate and manage the interests of local communities based on the origin and local customs that are acknowledged and respected within the Unitary System of Government Republic of Indonesia (Law No. 32 Year 2004). The village head is directly elected by the people in the village.*
3. *Kelurahan is an area that is led by a village chief (Lurah) as an apparatus of regency ang or city under the district (Law No. 32 Year 2004). Lurah appointed by the Regent/Mayor.*
4. *BPS-Statistics Indonesia has already recorded village potential (Podes) since 1980. Since then, Podes regularly implemented 3 (three) times within ten years to support the activities of the Population Census, Agriculture Census, or Economic Census. Thus, important facts related to the availability of infrastructure and the potential possessed by each region can be monitored regularly*

setiap wilayah dapat dipantau perkembangannya secara berkala dan terus menerus.

5. Metode Pengumpulan Data Podes 2020 dilakukan melalui wawancara langsung oleh petugas terlatih dengan narasumber yang relevan. Petugas adalah aparatur ataupun mitra kerja BPS Kabupaten/Kota, sementara narasumber adalah kepala desa/lurah atau narasumber lain yang memiliki pengetahuan terhadap wilayah target pencacahan.
  6. Anggota Dewan Perwakilan Rakyat Daerah (DPRD) dipilih melalui pemilihan umum (pemilu) dan dilantik dalam masa jabatan lima tahun.
  7. Pendapatan Asli Daerah (PAD) adalah pendapatan yang diperoleh daerah yang dipungut berdasarkan peraturan daerah sesuai dengan peraturan perundang-undangan, guna keperluan daerah yang bersangkutan dalam membiayai kegiatannya.
  8. Dana Perimbangan adalah dana yang bersumber dari pendapatan APBN yang dialokasikan kepada Daerah untuk mendanai kebutuhan daerah dalam rangka pelaksanaan desentralisasi.
  9. Lain-lain Pendapatan yang Sah adalah pendapatan lainnya dari
5. *Method of Data Collection, Data collection of Podes 2020 carried out through direct interviews by trained personnel with relevant respondents. The interviewers are BPS Regency/City personnel or partners, meanwhile, the selected respondents are the village head/subdistrict head or other respondents who have the knowledge towards the target area of enumeration.*
  6. *Regional House of Representatives (DPRD) members are elected through a general election and appointed for a five-years membership.*
  7. *Original Local Government Revenue is revenue that with held based on local regulations in accordance with the legislation, for the purposes of financing their activities.*
  8. *Balanced Budget is the fund coming from the state budget that allocated to regions to fund their needs in the context of decentralization.*
  9. *Other Legal Revenue is other income that coming from the*

*and continually.*



pemerintah pusat dan atau dari instansi pusat, serta dari daerah lainnya.

*central government and or from the central agencies, as well as from other local government.*

<https://kebumenkab.bps.go.id>

**ULASAN****DESCRIPTION****Wilayah Administratif**

Kabupaten Kebumen terbagi dalam 26 kecamatan yang terdiri dari 460 desa/kelurahan. Wilayah tersebut mencakup 1.965 dusun, 1.991 rukun warga dan 7.208 rukun tetangga.

**Administrative Area**

*Kebumen is divided into 26 subdistrict that consist of 460 villages. It consist 1,965 orchard, 1,991 community areas and 7,208 neighborhood areas.*

**Dewan Perwakilan Rakyat Daerah**

Jumlah anggota DPRD Kabupaten Kebumen sebanyak 50 orang. Partai politik dengan anggota terbanyak adalah dari Partai Demokrasi Indonesia Perjuangan (PDI-P) sebanyak 12 orang. Menurut tingkat pendidikannya, anggota DPRD terbanyak memiliki pendidikan Tertinggi SLTA (24 orang).

**Regional House of Representatives**

*Number of members of Kebumen Regency House of Representatives by 50 people. Political party with the most members are from the Partai Demokrasi Indonesia-Perjuangan (PDI-P) as many as 12 people. According to the education level, most legislators have Senior High School (24 people).*

**Sumber Daya Manusia**

Pada kondisi Desember 2022, jumlah Pegawai Negeri Sipil (PNS) di lingkungan Pemerintah Kabupaten Kebumen sebanyak 9.757 orang. Jumlah pegawai menurut pendidikan yang ditamatkan berturut-turut adalah sampai dengan SD sebanyak 67 orang, SMP sebanyak 213 orang, SMA sebanyak 1.330 orang, diploma I/II/III sebanyak 1.531 orang dan diploma IV/ sarjana/master sebanyak 6.614 orang.

**Human Resources**

*In December 2022, number of civil servants in Kebumen Regency about 9,757 orang. Based on level education, there are 67 people up to primary school, 213 people in Junior High School, 1,330 people in Senior High School, 1,531 people in diploma I/II/III; and 6,614 people in diploma IV/University graduates / Master Graduates.*

**Keuangan Pemerintah**

Realisasi pendapatan asli daerah pada tahun anggaran 2022 sebesar 512,40 miliar rupiah. Lain-lain pendapatan asli daerah yang sah memberikan kontribusi paling tinggi yaitu sebesar 336,54 miliar rupiah. Sejalan dengan realisasi pendapatan asli daerah, realisasi dana perimbangan tahun anggaran 2022 sebesar 1,70 triliun rupiah.

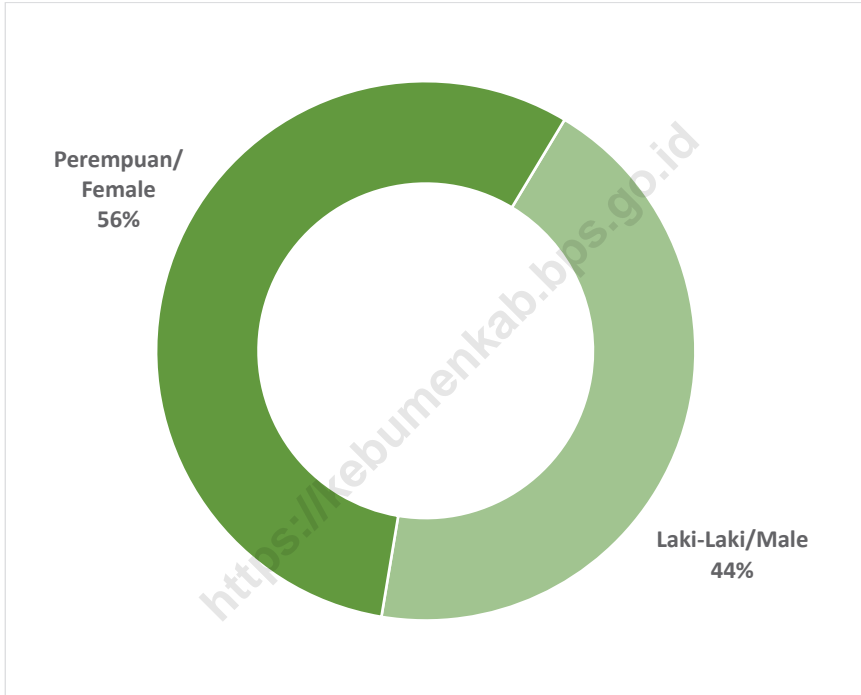
**Government Finance**

*The realization of original local government revenue in budget year 2022 reach 512.40 billion rupiahs. The highest realization of local government original revenue is contributed by other regional revenue receipt around 336.54 billion rupiahs. According to realization of local government original, the balanced budget in budget year 2022 receipt 1.70 trillion rupiahs.*

<https://kebumenkab.bps.go.id>

**Gambar** 2.1  
**Figures**

**Persentase Pegawai Negeri Sipil Pemerintah Daerah Menurut Jenis Kelamin di Kabupaten Kebumen, 2022**  
**Percentage of Civil Servants of Regional Government by Sex in Kebumen Regency, 2022**

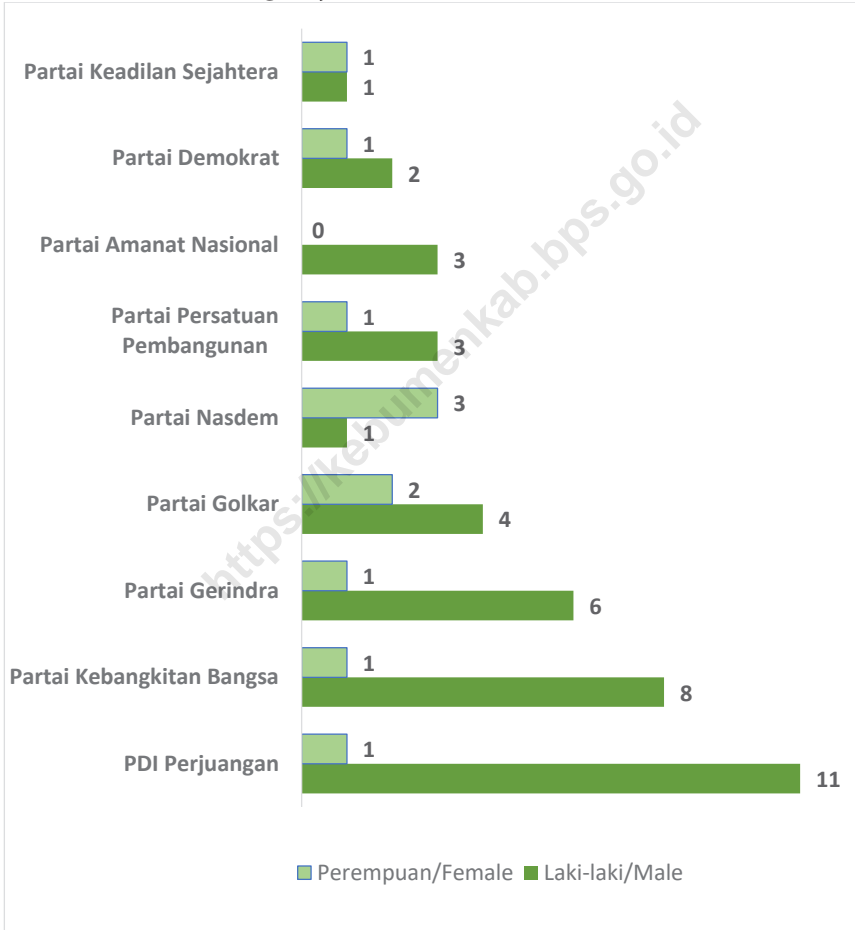


Sumber/Source: Badan Kepegawaian Negara (BKN)/National Civil Service Agency

**Gambar** 2.2  
**Figures**

**Jumlah Anggota Dewan Perwakilan Rakyat Daerah Menurut Asal Partai Politik di Kabupaten Kebumen, 2022**

*Number of Members of The Regional House of Representatives by Political Parties Origin in Kebumen Regency, 2022*



Sumber/Source : Sekretariat DPRD Kabupaten Kebumen / Regional Representative Council of Kebumen Regency

## 2.1 WILAYAH ADMINISTRATIF ADMINISTRATIVE AREA

**Tabel** 2.1.1 **Jumlah Desa/Kelurahan Menurut Kecamatan di Kabupaten Kebumen, 2018-2022**  
**Table** 2.1.1 **Number of Villages/Kelurahan by Subdistrict in Kebumen Regency, 2018-2022**

Kecamatan Subdistrict	2018	2019 <sup>1</sup>	2020	2021	2022
(1)	(2)	(3)	(4)	(5)	(6)
1 Ayah	18	18	18	18	18
2 Buayan	20	20	20	20	20
3 Puring	23	23	23	23	23
4 Petanahan	21	21	21	21	21
5 Klirong	24	24	24	24	24
6 Buluspesantren	21	21	21	21	21
7 Ambal	32	32	32	32	32
8 Mirit	22	22	22	22	22
9 Bonorowo	11	11	11	11	11
10 Prembun	13	13	13	13	13
11 Padureso	9	9	9	9	9
12 Kutowinangun	19	19	19	19	19
13 Alian	16	16	16	16	16
14 Poncowarno	11	11	11	11	11
15 Kebumen	29	29	29	29	29
16 Pejagoan	13	13	13	13	13
17 Sruweng	21	21	21	21	21
18 Adimulyo	23	23	23	23	23
19 Kuwarasan	22	22	22	22	22
20 Rowokele	11	11	11	11	11
21 Sempor	16	16	16	16	16
22 Gombang	14	14	14	14	14
23 Karanganyar	11	11	11	11	11
24 Karanggayam	19	19	19	19	19
25 Sadang	7	7	7	7	7
26 Karangsambung	14	14	14	14	14
<b>Kab. Kebumen</b>	<b>460</b>	<b>460</b>	<b>460</b>	<b>460</b>	<b>460</b>

Catatan/Note:  
Sumber/Source:

<sup>1</sup> Updating data dari 2019 semester 1 ke 2019 semester 2/ Updating data from 2019 semester 1 to 2019 semester 2

2018: Peraturan Kepala Badan Pusat Statistik Nomor 3 Tahun 2019/Chief Statistician Regulation Number 3/2019

2019: Peraturan Badan Pusat Statistik Nomor 3 Tahun 2020/BPS-Statistics Regulation Number 3/2020

2020: Peraturan Badan Pusat Statistik Nomor 1 Tahun 2021/BPS-Statistics Regulation Number 1/2021

2021: Peraturan Badan Pusat Statistik Nomor 5 Tahun 2021/BPS-Statistics Regulation Number 5/2021

2022: Kegiatan Pemutakhiran Kerangka Geospasial ST2023, Kondisi 2022 semester 1/ Geospatial Framework Updating Activity of ST2023, Conditions of 2022 semester 1

**Tabel**  
**Table 2.1.2**

**Jumlah Dusun, Rukun Warga (RW), dan Rukun Tetangga (RT)  
Menurut Kecamatan di Kabupaten Kebumen, 2022  
Number of Orchards, Community Areas, and Neighborhood  
Areas by Subdistrict in Kebumen Regency, 2022**

Kecamatan Subdistrict	Dusun / Orchard	RW Community Areas	RT Neighborhood Areas
(1)	(2)	(3)	(4)
1 Ayah	71	82	415
2 Buayan	86	90	344
3 Puring	120	143	298
4 Petanahan	81	80	265
5 Klirong	95	101	305
6 Buluspesantren	91	88	285
7 Ambal	153	114	307
8 Mirit	104	69	264
9 Bonorowo	48	40	137
10 Prembun	50	39	137
11 Padureso	32	23	82
12 Kutowinangun	78	80	245
13 Alian	62	73	284
14 Poncowarno	47	34	99
15 Kebumen	113	142	613
16 Pejagoan	71	68	266
17 Sruweng	92	99	348
18 Adimulyo	106	81	231
19 Kuwarasan	78	86	248
20 Rowokele	57	61	311
21 Sempor	66	78	376
22 Gombong	53	83	291
23 Karanganyar	41	60	250
24 Karanggayam	74	76	404
25 Sadang	29	37	137
26 Karangsembung	67	64	266
<b>Kab. Kebumen</b>	<b>1 965</b>	<b>1 991</b>	<b>7 208</b>

Sumber/Source: Dinas Pemberdayaan Masyarakat dan Desa Kabupaten Kebumen/Empowerment of Community and Village Service of Kebumen Regency

## 2.2 DEWAN PERWAKILAN RAKYAT DAERAH REGIONAL HOUSE OF REPRESENTATIVE

**Tabel** 2.2.1 **Jumlah Anggota Dewan Perwakilan Rakyat Daerah Menurut Partai Politik dan Jenis Kelamin di Kabupaten Kebumen, 2022**  
*Number of Regional House of Representatives's Members by Political Parties and Sex in Kebumen Regency, 2022*

	<b>Partai Politik</b> <i>Political Parties</i>	<b>Laki-laki</b> <i>Male</i>	<b>Perempuan</b> <i>Female</i>	<b>Jumlah</b> <i>Total</i>
	(1)	(2)	(3)	(4)
1	PDI Perjuangan	11	1	12
2	Partai Kebangkitan Bangsa	8	1	9
3	Partai Gerindra	6	1	7
4	Partai Golkar	4	2	6
5	Partai Nasdem	1	3	4
6	Partai Persatuan Pembangunan	3	1	4
7	Partai Amanat Nasional	3	-	3
8	Partai Demokrat	2	1	3
9	Partai Keadilan Sejahtera	1	1	2
	<b>Kab. Kebumen</b>	<b>39</b>	<b>11</b>	<b>50</b>

Sumber/Source: Sekretariat DPRD Kabupaten Kebumen/ *Regional Representative Council of Kebumen Regency*



**Tabel**  
**Table** 2.2.2

**Jumlah Anggota Dewan Perwakilan Rakyat Daerah Menurut Kelompok Umur dan Jenis Kelamin di Kabupaten Kebumen, 2022**  
***Number of Regional House of Representatives's Members by Age Group and Sex in Kebumen Regency, 2022***

<b>Kelompok Umur</b> <b>Age Group</b>	<b>Laki-laki</b> <b>Male</b>	<b>Perempuan</b> <b>Female</b>	<b>Jumlah</b> <b>Total</b>
(1)	(2)	(3)	(4)
1 21-35 tahun/ <i>years</i>	5	3	8
2 36-49 tahun/ <i>years</i>	12	5	17
3 50-59 tahun/ <i>years</i>	16	3	19
4 60 tahun ke atas/ <i>years and over</i>	6	-	6
<b>Kabupaten Kebumen</b>	<b>39</b>	<b>11</b>	<b>50</b>

Sumber/*Source*: Sekretariat DPRD Kabupaten Kebumen/ *Regional Representative Council of Kebumen Regency*

**Tabel**  
**Table** 2.2.3

**Jumlah Anggota Dewan Perwakilan Rakyat Daerah Menurut Pendidikan Tertinggi dan Jenis Kelamin di Kabupaten Kebumen, 2022**  
**Number of Regional House of Representatives's Members by Highest Education and Sex in Kebumen Regency, 2022**

	<b>Pendidikan Tertinggi</b> <b>Highest Education</b>	<b>Laki-laki</b> <b>Male</b>	<b>Perempuan</b> <b>Female</b>	<b>Jumlah</b> <b>Total</b>
	(1)	(2)	(3)	(4)
1	Kurang dari SLTA/Sederajat <i>Under Senior High School</i>	-	-	-
2	SLTA/Sederajat <i>Senior High School</i>	20	4	24
3	DI/DII/DIII/Diploma I/II/III	3	-	3
4	DIV/S1/Diploma IV/University <i>Graduates</i>	15	4	19
5	S2/S3/Master Degree and Above	1	3	4
	<b>Kab. Kebumen</b>	<b>39</b>	<b>11</b>	<b>50</b>

Sumber/Source: Sekretariat DPRD Kabupaten Kebumen/ Regional Representative Council of Kebumen Regency

**Tabel**  
**Table** 2.2.4

**Rekapitulasi Jumlah Perolehan Suara Sah Partai Politik dalam Pemilu Anggota DPRD Menurut Partai Politik dan Daerah Pemilihan di Kabupaten Kebumen, 2022**  
*Recapitulation of Number of Valid Votes a Political Party Gains in Elections of Members by Political Parties and Electoral Districts in Kebumen Regency, 2022*

Partai Politik Political Parties	Dapil Kebumen 1	Dapil Kebumen 2	Dapil Kebumen 3	Dapil Kebumen 4
(1)	(2)	(3)	(4)	(5)
1 PKB	24 619	19 430	16 400	18 279
2 GERINDRA	13 746	10 168	18 305	15 726
3 PDIP	17 168	15 283	32 144	25 644
4 GOLKAR	12 927	12 910	11 000	2 568
5 NASDEM	5 032	6 789	6 892	10 277
6 GARUDA	240	752	221	1 081
7 BERKARYA	1 021	1 203	934	715
8 PKS	9 387	5 983	4 687	4 133
9 PERINDO	867	641	1 248	1 198
10 PPP	8 775	5 158	7 856	5 783
11 PSI	259	194	230	184
12 PAN	6 298	10 352	4 993	4 867
13 HANURA	250	62	74	72
14 DEMOKRAT	3 280	8 905	8 398	4 668
15 PBB	100	111	233	231
16 PKPI	51	78	72	61
<b>Kab. Kebumen</b>	<b>104 020</b>	<b>98 019</b>	<b>113 687</b>	<b>95 487</b>

Lanjutan Tabel/Continued Table 2.2.4

	Partai Politik	Dapil Kebumen	Dapil Kebumen	Dapil Kebumen	Jumlah
	Political Parties	5	6	7	Total
	(1)	(6)	(7)	(8)	(7)
1	PKB	15 592	11 667	12 842	118 829
2	GERINDRA	10 820	11 842	13 175	93 782
3	PDIP	22 182	22 327	20 196	154 944
4	GOLKAR	20 225	9 575	7 042	76 247
5	NASDEM	4 143	6 511	14 647	54 291
6	GARUDA	438	371	244	3 347
7	BERKARYA	1 915	1 095	1 014	7 897
8	PKS	8 066	4 702	5 089	42 047
9	PERINDO	1 475	1 074	1 183	7 686
10	PPP	7 128	13 927	6 271	54 898
11	PSI	911	591	202	2 571
12	PAN	6 793	5 591	9 803	48 697
13	HANURA	71	1 045	157	1 731
14	DEMOKRAT	6 560	8 526	4 220	44 557
15	PBB	264	166	178	1 283
16	PKPI	124	75	74	535
<b>Kab. Kebumen</b>		<b>106 707</b>	<b>99 085</b>	<b>96 337</b>	<b>713 342</b>

## Catatan/Note:

Dapil = Daerah Pemilihan/Electoral Districts

Dapil Kebumen 1 (Kebumen, Buluspesantren)

Dapil Kebumen 2 (Pejagoan, Klirong, Petanahan)

Dapil Kebumen 3 (Sruweng, Puring, Kuwarasan, Adimulyo)

Dapil Kebumen 4 (Ayah, Rowokele, Buayan)

Dapil Kebumen 5 (Karanganyar, Karanggayam, Sempor, Gombang)

Dapil Kebumen 6 (Alian, Kutowinangun, Karangsambung, Poncowarno, Sadang)

Dapil Kebumen 7 (Mirit, Bonorowo, Ambal, Prembun, Padureso)

Sumber/Source: Keputusan Ketua KPU Kabupaten Kebumen Nomor: 41/PL.01.7-Kpt/3305/KPU.Kab/V/2019/ Decree of Chairman of General Election Commission of Kebumen Regency Number: 41/PL.01.7-Kpt/3305/KPU.Kab/V/2019

**Tabel 2.2.5** Jumlah Kegiatan DPRD Menurut Jenisnya di Kabupaten Kebumen, 2021-2022  
**Number of Parliament Activities by Type in Kebumen Regency, 2021 - 2022**

Jenis Kegiatan Type of Activity		2021	2022
(1)		(2)	(3)
1	Rapat Paripurna/ <i>Plenary Meeting</i>	103	78
2	Rapat Badan Musyawarah/ <i>Deliberation Committee</i>	23	52
3	Rapat Komisi/ <i>Commission Meeting</i>	182	77
4	Rapat Panitia Khusus/ <i>Special Committee Meeting</i>	78	46
5	Rapat Badan Anggaran/ <i>Budget Committee Meeting</i>	10	31
6	Kunjungan Kerja Luar & Dalam Daerah/ <i>Working Visit</i>	95	146
7	Rapat Badan Pembentukan Peraturan Daerah/ <i>Committee of Local Regulation Formation Meeting</i>	17	16
8	Reses/Penjaringan Aspirasi/ <i>Recess/Collection of Aspirations</i>	150	150
9	Rapat Dengar Pendapat Umum/ <i>Public Hearing</i>	5	21

Sumber/Source: Sekretariat DPRD Kabupaten Kebumen/ *Regional Representative Council of Kebumen Regency*

**Tabel**  
**Table** 2.2.6

**Jumlah Keputusan yang Dihasilkan oleh DPRD Menurut Jenisnya di Kabupaten Kebumen, 2018-2022**  
**Number of Decisions Generated by Parliament by Type in Kebumen Regency, 2018-2022**

	<b>Jenis Kegiatan</b> <b>Type of Activity</b>	<b>2021</b>	<b>2022</b>
	(1)	(2)	(3)
1	Peraturan Daerah/ <i>Local Regulation</i>	11	12
2	Peraturan DPRD/ <i>Regional Legislative Regulation</i>	-	-
3	SK DPRD/ <i>Decision of Regional Legislative Assembly</i>	39	30
4	SK Pimpinan DPRD/ <i>Decision of Leadership of Regional Legislative Assembly</i>	16	14
5	Risalah Paripurna/ <i>Minute of Plenary</i>	99	78
6	SK Badan Musyawarah/ <i>Decision of Deliberation Committee Assembly</i>	23	52
7	Laporan Badan Anggaran/ <i>Budget Committee Report</i>	6	6
8	Laporan Komisi (A, B, C, D)/ <i>Commission (A, B, C, D) Report</i>	12	6
9	Laporan Pimpinan Dewan/ <i>House Leadership Report</i>	5	6
10	Laporan Badan Kehormatan/ <i>Committee of Dignity Report</i>	3	1
11	Laporan Badan Pembentukan Peraturan Daerah/ <i>Committee of Local Regulation Formation Report</i>	4	8
12	Berita Acara DPRD/ <i>Regional Legislative Minutes</i>	16	17
13	Laporan Panitia Khusus/ <i>Special Committee Report</i>	15	17
14	Laporan Badan Musyawarah/ <i>Deliberation Committee Report</i>	...	9

Sumber/Source: Sekretariat DPRD Kabupaten Kebumen/ *Regional Representative Council of Kebumen Regency*

**Tabel 2.2.7** Jumlah Produk Hukum Daerah di Kabupaten Kebumen, 2022  
**Number of Local Law Products in Kebumen Regency, 2022**

Produk Hukum Daerah <i>Local Law Product</i>		Jumlah <i>Total</i>
(1)		(2)
1	Prolegda/ <i>Local Legislation Program</i>	22
2	Propemperda/ <i>Local Regulation Formation Program (*)</i>	18
3	Perda yang disetujui/ <i>Approved Local Regulation (**)</i>	13
4	Perda yang Diundangkan/ <i>Enacted Local Regulation (***)</i>	13

Catatan/Note: \*) Istilah Propemperda digunakan sejak diundangkannya UU Nomor 23 Tahun 2014 tentang Pemerintah Daerah

\*\*) Persetujuan Raperda dilaksanakan di Rapat Paripurna DPRD

\*\*\*) Pengundangan Raperda adalah penempatan di Lembaran Daerah Pengundangan dilaksanakan oleh Sekretaris Daerah

Sumber/Source: Sekretariat DPRD Kabupaten Kebumen/ *Regional Representative Council of Kebumen Regency*

### 2.3 SUMBER DAYA MANUSIA HUMAN RESOURCES

**Tabel 2.3.1** Jumlah Pegawai Negeri Sipil Menurut Jabatan dan Jenis Kelamin di Kabupaten Kebumen, Desember 2021 dan Desember 2022  
*Number of Civil Servants by Occupation and Sex in Kebumen Regency, December 2021 and December 2022*

Jabatan <i>Occupation</i>	2021		Jumlah <i>Total</i>
	Laki-laki <i>Male</i>	Perempuan <i>Female</i>	
(1)	(2)	(3)	(4)
Jabatan Pimpinan Tinggi Utama <i>Senior Executives</i>	–	–	–
Jabatan Pimpinan Tinggi Madya <i>Middle Executives</i>	–	–	–
Jabatan Pimpinan Tinggi Pratama <i>Junior Executives</i>	17	3	20
Administrator/ <i>Administrator</i>	92	41	133
Pengawas/ <i>Supervisor</i>	310	196	506
Eselon V/ <i>5<sup>th</sup> Echelon</i>	9	6	15
Jabatan Fungsional Dosen <i>Certain Functional Position for Lecturer</i>	–	–	–
Jabatan Fungsional Guru <i>Certain Functional Position for Teacher</i>	1 982	2 909	4 891
Jabatan Fungsional Medis <i>Certain Functional Position for Medical Field</i>	246	1 093	1 339
Jabatan Fungsional Teknis <i>Certain Functional Position for Technical Field</i>	119	75	194
Jabatan Fungsional Umum/ <i>Pelaksana</i> <i>General Functional Position</i>	1 883	1 411	3 294
<b>Jumlah/<i>Total</i></b>	<b>4 658</b>	<b>5 734</b>	<b>10 392</b>



Lanjutan Tabel/*Continued Table 2.3.1*

Jabatan <i>Occupation</i>	2022		
	Laki-laki <i>Male</i>	Perempuan <i>Female</i>	Jumlah <i>Total</i>
(1)	(5)	(6)	(7)
Jabatan Pimpinan Tinggi Utama <i>Senior Executives</i>	–	–	–
Jabatan Pimpinan Tinggi Madya <i>Middle Executives</i>	–	–	–
Jabatan Pimpinan Tinggi Pratama <i>Junior Executives</i>	22	4	26
Administrator/ <i>Administrator</i>	101	48	149
Pengawas/ <i>Supervisor</i>	255	170	425
Eselon V/ <i>5<sup>th</sup> Echelon</i>	5	2	7
Jabatan Fungsional Dosen <i>Certain Functional Position for Lecturer</i>	–	–	–
Jabatan Fungsional Guru <i>Certain Functional Position for Teacher</i>	1 788	2 681	4 469
Jabatan Fungsional Medis <i>Certain Functional Position for Medical Field</i>	255	1 113	1 368
Jabatan Fungsional Teknis <i>Certain Functional Position for Technical Field</i>	141	107	248
Jabatan Fungsional Umum/Pelaksana <i>General Functional Position</i>	1 728	1 337	3 065
<b>Jumlah/<i>Total</i></b>	<b>4 295</b>	<b>5 462</b>	<b>9 757</b>

Catatan/*Note*: Jumlah Pegawai Negeri Sipil yang Bekerja pada Instansi Daerah/ *Number of Civil Servants Working at Regional Institutions*

Sumber/*Source*: Badan Kepegawaian Negara (BKN)/*National Civil Service Agency*

**Tabel**  
**Table** 2.3.2

**Jumlah Pegawai Negeri Sipil Menurut Tingkat Pendidikan dan Jenis Kelamin di Kabupaten Kebumen, Desember 2021 dan Desember 2022**  
**Number of Civil Servants by Educational Level and Sex in Kebumen Regency, December 2021 and December 2022**

Tingkat Pendidikan <i>Educational Level</i>	2021		
	Laki-laki <i>Male</i>	Perempuan <i>Female</i>	Jumlah <i>Total</i>
(1)	(2)	(3)	(4)
Sekolah Dasar (SD) <i>Primary School</i>	67	10	77
Sekolah Menengah Pertama (SMP) <i>Junior High School</i>	227	10	237
Sekolah Menengah Atas (SMA) <i>Senior High School</i>	1 100	440	1 540
Diploma I/Akta I <i>Diploma I/Akta I</i>	4	10	14
Diploma II/Akta II <i>Diploma II/Akta II</i>	186	154	340
Diploma III/Akta III <i>Diploma III/Akta III</i>	262	1 003	1 265
Diploma IV/Akta IV <i>Diploma IV/Akta IV</i>	54	97	151
S1/Sarjana <i>Under Graduate/Bachelor</i>	2 440	3 813	6 253
S2/Pasca Sarjana <i>Graduate</i>	316	197	513
S3/Doktor/Ph.D <i>Post Graduate</i>	2	–	2
<b>Jumlah/Total</b>	<b>4 658</b>	<b>5 734</b>	<b>10 392</b>

Lanjutan Tabel/Continued Table 2.3.2

Tingkat Pendidikan <i>Educational Level</i>	2022		
	Laki-laki <i>Male</i>	Perempuan <i>Female</i>	Jumlah <i>Total</i>
(1)	(5)	(6)	(7)
Sekolah Dasar (SD) <i>Primary School</i>	57	10	67
Sekolah Menengah Pertama (SMP) <i>Junior High School</i>	204	9	213
Sekolah Menengah Atas (SMA) <i>Senior High School</i>	973	357	1 330
Diploma I/Akta I <i>Diploma I/Akta I</i>	2	8	10
Diploma II/Akta II <i>Diploma II/Akta II</i>	134	108	242
Diploma III/Akta III <i>Diploma III/Akta III</i>	254	1 025	1 279
Diploma IV/Akta IV <i>Diploma IV/Akta IV</i>	53	100	153
S1/Sarjana <i>Under Graduate/Bachelor</i>	2 289	3 630	5 919
S2/Pasca Sarjana <i>Graduate</i>	327	215	542
S3/Doktor/Ph.D <i>Post Graduate</i>	2	-	2
<b>Jumlah/Total</b>	<b>4 295</b>	<b>5 462</b>	<b>9 757</b>

Catatan/Note: Jumlah Pegawai Negeri Sipil yang Bekerja pada Instansi Daerah/ *Number of Civil Servants Working at Regional Institutions*

Sumber/Source: Badan Kepegawaian Negara (BKN)/*National Civil Service Agency*

**Tabel**  
**Table** 2.3.3

**Jumlah Pegawai Negeri Sipil Menurut Tingkat Kepangkatan dan Jenis Kelamin di Kabupaten Kebumen, Desember 2021 dan Desember 2022**  
**Number of Civil Servants by Hierarchy and Sex in Kebumen Regency, December 2021 and December 2022**

Pangkat/Golongan/Ruang Hierarchy	2021		
	Laki-laki Male	Perempuan Female	Jumlah Total
(1)	(2)	(3)	(4)
<b>Golongan I/Range I</b>	107	12	119
1. I/A (Juru Muda/Junior Clerk)	–	–	–
2. I/B (Juru Muda Tingkat I/First Class Junior Clerk)	1	–	1
3. I/C (Juru/Clerk)	15	5	20
4. I/D (Juru Tingkat I/First Class Clerk)	91	7	98
<b>Golongan II/Range II</b>	1 072	594	1 666
5. II/A (Pengatur Muda/Junior Supervisor)	60	6	66
6. II/B (Pengatur Muda Tingkat I/First Class Junior Supervisor)	272	11	283
7. II/C (Pengatur/Supervisor)	267	170	437
8. II/D (Pengatur Tingkat I/First Class Supervisor)	473	407	880
<b>Golongan III/Range III</b>	2 182	3 826	6 008
9. III/A (Penata Muda/Junior Superintendent)	502	901	1 403
10. III/B (Penata Muda Tingkat I/First Class Junior Superintendent)	708	1 203	1 911
11. III/C (Penata/Superintendent)	552	1 084	1 636
12. III/D (Penata Tingkat I/First Class Superintendent)	420	638	1 058
<b>Golongan IV/Range IV</b>	1 297	1 302	2 599
13. IV/A (Pembina/Administrator)	1 027	1 028	2 055
14. IV/B (Pembina Tingkat I/First Class Administrator)	243	265	508
15. IV/C (Pembina Utama Muda/Junior Administrator)	22	9	31
16. IV/D (Pembina Utama Madya/Middle Administrator)	5	–	5
17. IV/E (Pembina Utama/Senior Administrator)	–	–	–
<b>Jumlah/Total</b>	<b>4 658</b>	<b>5 734</b>	<b>10 392</b>

Lanjutan Tabel/Continued Table 2.3.3

Pangkat/Golongan/Ruang Hierarchy	2022		
	Laki-laki Male	Perempuan Female	Jumlah Total
	(1)	(5)	(6)
<b>Golongan I/Range I</b>	78	11	89
1. I/A (Juru Muda/Junior Clerk)	-	-	-
2. I/B (Juru Muda Tingkat I/First Class Junior Clerk)	1	-	1
3. I/C (Juru/Clerk)	9	5	14
4. I/D (Juru Tingkat I/First Class Clerk)	68	6	74
<b>Golongan II/Range II</b>	992	592	1.584
5. II/A (Pengatur Muda/Junior Supervisor)	48	6	54
6. II/B (Pengatur Muda Tingkat I/First Class Junior Supervisor)	230	8	238
7. II/C (Pengatur/Supervisor)	217	131	348
8. II/D (Pengatur Tingkat I/First Class Supervisor)	497	447	944
<b>Golongan III/Range III</b>	2.117	3.760	5.877
9. III/A (Penata Muda/Junior Superintendent)	467	833	1.300
10. III/B (Penata Muda Tingkat I/First Class Junior Superintendent)	702	1.211	1.913
11. III/C (Penata/Superintendent)	494	1.008	1.502
12. III/D (Penata Tingkat I/First Class Superintendent)	454	708	1.162
<b>Golongan IV/Range IV</b>	1.108	1.099	2.207
13. IV/A (Pembina/Administrator)	855	848	1.703
14. IV/B (Pembina Tingkat I/First Class Administrator)	221	239	460
15. IV/C (Pembina Utama Muda/Junior Administrator)	28	12	40
16. IV/D (Pembina Utama Madya/Middle Administrator)	4	-	4
17. IV/E (Pembina Utama/Senior Administrator)	-	-	-
<b>Jumlah/Total</b>	<b>4 295</b>	<b>5 462</b>	<b>9 757</b>

Sumber/Source: Badan Kepegawaian Negara (BKN)/National Civil Service Agency

**Tabel**  
**Table** 2.3.4

**Jumlah Aparatur Sipil Negara Menurut Dinas/Instansi Pemerintah dan Jenis Kelamin di Kabupaten Kebumen, Desember 2022**  
**Number of State Civil Apparatus by Institution/Office and Sex in Kebumen Regency, December 2022**

	<b>Dinas/Instansi Pemerintahan</b> <i>Institution/Office</i>	<b>Laki-laki</b> <i>Male</i>	<b>Perempuan</b> <i>Female</i>	<b>Jumlah</b> <i>Total</i>
	(1)	(2)	(3)	(4)
1	Sekretariat Daerah	87	72	159
2	Badan Kepegawaian dan Pengembangan Sumber Daya Manusia	29	20	49
3	Badan Kesatuan Bangsa dan Politik	17	5	22
4	Badan Penanggulangan Bencana Daerah	16	4	20
5	Badan Pengelolaan Keuangan dan Pendapatan Daerah	58	31	89
6	Badan Perencanaan dan Penelitian dan Pengembangan Daerah	20	11	31
7	Dinas Kearsipan dan Perpustakaan	7	13	20
8	Dinas Kependudukan dan Pencatatan Sipil	20	15	35
9	Dinas Kesehatan, Pengendalian Penduduk dan Keluarga Berencana	484	1 435	1 919
10	Dinas Komunikasi dan Informatika	20	9	29
11	Dinas Lingkungan Hidup, Kelautan dan Perikanan	95	30	125
12	Dinas Pariwisata dan Kebudayaan	39	13	52
13	Dinas Pekerjaan Umum dan Penataan Ruang	169	31	200
14	Dinas Pemberdayaan Masyarakat dan Desa	15	15	30
15	Dinas Penanaman Modal dan Pelayanan Terpadu Satu Pintu	7	16	23
16	Dinas Pendidikan, Kepemudaan dan Olahraga	3 217	4 808	8 025
17	Dinas Perindustrian, Perdagangan, Koperasi, Usaha Kecil dan Menengah	80	20	100

Lanjutan Tabel/*Continued Table 2.3.4*

Dinas/Instansi Pemerintahan <i>Institution/Office</i>		Laki-laki <i>Male</i>	Perempuan <i>Female</i>	Jumlah <i>Total</i>
(1)	(2)	(3)	(4)	
18	Dinas Pertanian dan Pangan	98	99	197
19	Dinas Perumahan, Kawasan Permukiman dan Perhubungan	38	11	49
20	Dinas Sosial, Pemberdayaan Perempuan dan Perlindungan Anak	12	14	26
21	Dinas Tenaga Kerja	24	15	39
22	Inspektorat Daerah	28	23	51
23	Kecamatan Adimulyo	14	6	20
24	Kecamatan Alian	14	2	16
25	Kecamatan Ambal	11	3	14
26	Kecamatan Ayah	12	5	17
27	Kecamatan Bonorowo	11	5	16
28	Kecamatan Buayan	12	3	15
29	Kecamatan Buluspesantren	9	8	17
30	Kecamatan Gombong	18	8	26
31	Kecamatan Karanganyar	30	12	42
32	Kecamatan Karanggayam	12	2	14
33	Kecamatan Karangsambung	11	6	17
34	Kecamatan Kebumen	23	19	42
35	Kecamatan Klirong	11	3	14
36	Kecamatan Kutowinangun	9	7	16
37	Kecamatan Kuwarasan	16	3	19
38	Kecamatan Mirit	10	6	16
39	Kecamatan Padureso	9	4	13
40	Kecamatan Pejagoan	11	4	15

Lanjutan Tabel/*Continued Table 2.3.4*

Dinas/Instansi Pemerintahan <i>Institution/Office</i>		Laki-laki <i>Male</i>	Perempuan <i>Female</i>	Jumlah <i>Total</i>
(1)	(2)	(3)	(4)	
41	Kecamatan Petanahan	10	6	16
42	Kecamatan Poncowarno	8	5	13
43	Kecamatan Prembun	11	7	18
44	Kecamatan Puring	10	5	15
45	Kecamatan Rowokele	13	4	17
46	Kecamatan Sadang	12	3	15
47	Kecamatan Sempor	12	6	18
48	Kecamatan Sruweng	11	4	15
49	Satuan Polisi Pamong Praja	43	4	47
50	Sekretariat Dewan Perwakilan Rakyat Daerah	24	6	30
<b>Jumlah/Total</b>		<b>4 977</b>	<b>6 866</b>	<b>11 843</b>

Sumber/*Source*: Badan Kepegawaian dan Pengembangan Sumber Daya Manusia Kabupaten Kebumen/*Employment and Human Resources Development Agency of Kebumen Regency*



**Tabel 2.3.5** Jumlah Pegawai Negeri Sipil pada Instansi Vertikal Menurut Instansi di Kabupaten Kebumen, 2022  
*Number of Civil Servants at Vertical Institution by Institution in Kebumen Regency, 2022*

Unit/Instansi/Kantor <i>Unit/Institution/Office</i>	Jumlah <i>Total</i>
(1)	(2)
Kejaksaan Negeri Kebumen	45
Badan Pusat Statistik Kabupaten Kebumen	48
Pengadilan Negeri Kebumen	39
Kemenag Kabupaten Kebumen	879
Rumah Tahanan Negara Kebumen	64
Kantor Pertanahan Kabupaten Kebumen	58
KPU Kabupaten Kebumen	18

Sumber/Source: Kantor Pelayanan Perbendaharaan Negara Purworejo/ *Regional Employment Board of Purworejo*

## 2.4 KEUANGAN PEMERINTAH GOVERNMENT FINANCE

**Tabel**  
**Table** 2.4.1 **Realisasi Pendapatan Pemerintah Kabupaten Kebumen Menurut Jenis Pendapatan (rupiah), 2019–2022**  
**Actual Kebumen Regency Government Revenues by Kind of Revenues (rupiah), 2019–2022**

Jenis Pendapatan/Kind of Revenues	2019	2020
(1)	(2)	(3)
<b>1. Pendapatan Asli Daerah (PAD)/Regional Revenue</b>	<b>409 163 433 330</b>	<b>403 025 963 784</b>
1.1 Pajak Daerah/Regional Tax	110 614 568 810	100 877 584 517
1.2 Retribusi Daerah/Regional Retribution	27 141 726 792	22 068 306 403
1.3 Hasil Perusahaan Milik Daerah dan Pengelolaan Kekayaan Daerah yang Dipisahkan Regional-Owned Company Revenue and Separated Management of Regional Wealth	14 210 376 188	15 727 758 649
1.4 Lain-lain PAD yang Sah/Other Regional Revenue	257 196 761 540	264 352 314 215
<b>2. Dana Perimbangan/Balance Funds</b>	<b>1 688 387 155 843</b>	<b>1 624 225 405 094</b>
2.1 Bagi Hasil Pajak/Tax Sharing Revenue	20 809 791 800	33 296 897 421
2.2 Bagi Hasil Bukan Pajak/Sumber Daya Alam Non-Tax Sharing Revenue/Natural Resources	1 349 316 600	1 849 641 537
2.3 Dana Alokasi Umum/General Allocation Fund	1 279 681 428 000	1 197 504 293 000
2.4 Dana Alokasi Khusus/Special Allocation Fund	386 546 619 443	391 574 573 136
<b>3. Lain-lain Pendapatan yang Sah/Other Revenue</b>	<b>720 944 393 768</b>	<b>735 977 938 352</b>
3.1 Pendapatan Hibah/Grant	137 498 110 012	136 750 269 161
3.2 Dana Darurat/Emergency Fund	-	-
3.3 Dana Bagi Hasil Pajak dari Provinsi dan Pemerintah Daerah Lainnya/Tax Sharing Revenue from Provincial and Other Regional Governments	143 529 063 756	130 966 524 602
3.4 Dana Penyesuaian dan Otonomi Daerah Regional Adjustment and Autonomy Fund	429 981 020 000	450 269 534 000
3.5 Bantuan Keuangan dari Provinsi atau Pemerintah Daerah Lainnya/Financial Assistance from Provincial or Other Regional Governments	9 936 200 000	17 991 610 589
3.6 Lainnya/Others	-	-
<b>Jumlah/Total</b>	<b>2 818 494 982 941</b>	<b>2 763 229 307 230</b>

Lanjutan Tabel/Continued Table 2.4.1

Jenis Pendapatan/Kind of Revenues	2021	2022
(1)	(4)	(5)
<b>1. Pendapatan Asli Daerah (PAD)/Regional Revenue</b>	<b>472 017 087 115</b>	<b>512 402 850 764</b>
1.1 Pajak Daerah/Regional Tax	112 474 854 190	129 845 616 038
1.2 Retribusi Daerah/Regional Retribution	23 652 739 277	28 374 432 419
1.3 Hasil Perusahaan Milik Daerah dan Pengelolaan Kekayaan Daerah yang Dipisahkan <i>Regional-Owned Company Revenue and Separated Management of Regional Wealth</i>	16 552 860 815	17 640 585 052
1.4 Lain-lain PAD yang Sah/Other Regional Revenue	319 336 632 833	336 542 217 255
<b>2. Dana Perimbangan/Balance Funds</b>	<b>1 607 599 153 080</b>	<b>1 706 540 321 941</b>
2.1 Bagi Hasil Pajak/Tax Sharing Revenue	30 549 663 591	22 878 369 991
2.2 Bagi Hasil Bukan Pajak/Sumber Daya Alam <i>Non-Tax Sharing Revenue/Natural Resources</i>	10 847 673 626	15 341 723 270
2.3 Dana Alokasi Umum/General Allocation Fund	1 179 288 910 000	1 173 705 068 800
2.4 Dana Alokasi Khusus/Special Allocation Fund	386 912 905 863	494 615 159 880
<b>3. Lain-lain Pendapatan yang Sah/Other Revenue</b>	<b>752 418 766 538</b>	<b>628 496 298 588</b>
3.1 Pendapatan Hibah/Grant	8 794 740 700	5 332 978 588
3.2 Dana Darurat/Emergency Fund	-	-
3.3 Dana Bagi Hasil Pajak dari Provinsi dan Pemerintah Daerah Lainnya/Tax Sharing Revenue from Provincial and Other Regional Governments	157 491 424 803	175 763 136 000
3.4 Dana Penyesuaian dan Otonomi Daerah <i>Regional Adjustment and Autonomy Fund</i>	451 694 313 000	416 756 373 000
3.5 Bantuan Keuangan dari Provinsi atau Pemerintah Daerah Lainnya/Financial Assistance from Provincial or Other Regional Governments	5 848 070 000	30 643 811 000
3.6 Lainnya/Others	128 590 218 035	-
<b>Jumlah/Total</b>	<b>2 832 035 006 733</b>	<b>2 847 439 471 293</b>

Catatan/Note: 2021 dan 2022: Dana Intensif Daerah dan Dana Desa dimasukkan ke Dana Penyesuaian/2021 and 2022: Regional Intensive Funds and Village Funds are included in the Adjustment Funds

Sumber/Source: Badan Pengelolaan Keuangan dan Pendapatan Daerah Kabupaten Kebumen/Financial and Revenue Management Agency Kebumen Regency

**Tabel**  
**Table** 2.4.2

**Realisasi Belanja Pemerintah Kabupaten Kebumen  
Menurut Jenis Belanja (rupiah), 2019–2022**  
**Actual Kebumen Regency Government Expenditures by Kind  
of Expenditures (rupiah), 2019–2022**

Jenis Belanja/Kind of Expenditures	2019	2020
(1)	(2)	(3)
<b>1. Belanja/Expenditures</b>	<b>2 246 525 240 727</b>	<b>2 138 579 092 380</b>
1.1 Belanja Operasi/Operations Expenditures	1 880 683 876 699	1 839 589 218 113
1.1.1 Belanja Pegawai/Personnel Expenditures	1 186 788 783 406	1 169 696 600 650
1.1.2 Belanja Barang dan Jasa/Goods and Services Expenditures	561 475 416 983	557 946 733 726
1.1.3 Belanja Subsidi/Subsidies Expenditures	-	-
1.1.4 Belanja Hibah/Grant Expenditures	91 027 595 845	81 112 633 737
1.1.5 Belanja Bantuan Sosial/Social Aid Expenditures	41 392 080 465	30 833 250 000
1.2 Belanja Modal/Capital Expenditures	365 840 794 028	288 801 049 018
1.2.1 Belanja Modal Tanah/Land Capital Expenditures	33 834 086 638	8 217 772 363
1.2.2 Belanja Modal Peralatan dan Mesin/Capital for Equipment and Machinery Expenditures	99 985 234 817	89 087 259 542
1.2.3 Belanja Modal Gedung dan Bangunan/Building Capital Expenditures	73 764 387 734	43 302 380 801
1.2.4 Belanja Modal Jalan, Irigasi dan Jaringan/Capital for Roads, Irrigation and Networks Expenditures	143 814 601 168	136 180 943 682
1.2.5 Belanja Modal Aset Tetap Lainnya/Other Fixed Asset Capital Expenditures	14 089 486 071	12 012 692 630
1.2.6 Belanja Modal Aset Tak Berwujud/Capital of Intangible Assets Expenditures	352 997 600	-
1.3 Belanja Tidak Terduga/Unpredicted Expenditures	570 000	10 188 825 249
1.3.1 Belanja Tidak Terduga/Unpredicted Expenditures	570 000	10 188 825 249
<b>2. Transfer/Transfers</b>	<b>563 024 203 900</b>	<b>599 282 823 700</b>
2.1 Transfer Bagi Hasil Pendapatan/Revenue Sharing Transfers	15 502 510 500	13 527 756 700
2.1.1 Transfer Bagi Hasil Pajak Daerah/Regional Tax Sharing Transfers	9 981 797 400	9 657 463 900
2.1.2 Transfer Bagi Hasil Pendapatan Lainnya/Other Income Sharing Transfers	5 520 713 100	3 870 292 800
2.2 Transfer Bantuan Keuangan/Financial Aid Transfers	547 521 693 400	585 755 067 000
2.2.1 Transfer Bantuan/Assistance Transfers	546 159 768 400	583 690 191 000
2.2.2 Transfer Bantuan Keuangan Lainnya/Other Financial Assistance Transfers	1 361 925 000	2 064 876 000
<b>Jumlah/Total</b>	<b>2 809 549 444 627</b>	<b>2 737 861 916 080</b>

Lanjutan Tabel/*Continued Table 2.4.2*

Jenis Belanja/ <i>Kind of Expenditures</i>	2021	2022
(1)	(4)	(5)
<b>1. Belanja/<i>Expenditures</i></b>	<b>2 169 295 181 450</b>	<b>2 191 723 263 423</b>
1.1 Belanja Operasi/ <i>Operations Expenditures</i>	1 902 638 912 710	1 918 126 459 059
1.1.1 Belanja Pegawai/ <i>Personnel Expenditures</i>	1 141 295 419 703	1 142 069 809 876
1.1.2 Belanja Barang dan Jasa/ <i>Goods and Services Expenditures</i>	666 965 891 277	704 901 325 782
1.1.3 Belanja Subsidi/ <i>Subsidies Expenditures</i>	484 527 400	313 864 348
1.1.4 Belanja Hibah/ <i>Grant Expenditures</i>	72 414 174 601	59 752 651 931
1.1.5 Belanja Bantuan Sosial/ <i>Social Aid Expenditures</i>	21 478 899 729	11 088 807 122
1.2 Belanja Modal/ <i>Capital Expenditures</i>	266 110 950 340	272 301 599 864
1.2.1 Belanja Modal Tanah/ <i>Land Capital Expenditures</i>	4 062 715 011	1 387 839 580
1.2.2 Belanja Modal Peralatan dan Mesin/ <i>Capital for Equipment and Machinery Expenditures</i>	112 083 903 500	102 152 506 285
1.2.3 Belanja Modal Gedung dan Bangunan/ <i>Building Capital Expenditures</i>	44 827 545 305	34 758 067 305
1.2.4 Belanja Modal Jalan, Irigasi dan Jaringan/ <i>Capital for Roads, Irrigation and Networks Expenditures</i>	97 454 097 763	126 620 498 535
1.2.5 Belanja Modal Aset Tetap Lainnya/ <i>Other Fixed Asset Capital Expenditures</i>	7 682 688 761	7 382 688 159
1.2.6 Belanja Modal Aset Tak Berwujud/ <i>Capital of Intangible Assets Expenditures</i>	-	-
1.3 Belanja Tidak Terduga/ <i>Unpredicted Expenditures</i>	545 318 400	1 295 204 500
1.3.1 Belanja Tidak Terduga/ <i>Unpredicted Expenditures</i>	545 318 400	1 295 204 500
<b>2. Transfer/<i>Transfers</i></b>	<b>610 545 516 650</b>	<b>632 491 265 300</b>
2.1 Transfer Bagi Hasil Pendapatan/ <i>Revenue Sharing Transfers</i>	13 862 929 650	12 402 615 800
2.1.1 Transfer Bagi Hasil Pajak Daerah/ <i>Regional Tax Sharing Transfers</i>	...	...
2.1.2 Transfer Bagi Hasil Pendapatan Lainnya/ <i>Other Income Sharing Transfers</i>	...	...
2.2 Transfer Bantuan Keuangan/ <i>Financial Aid Transfers</i>	596 682 587 000	620 088 649 500
2.2.1 Transfer Bantuan/ <i>Assistance Transfers</i>	...	...
2.2.2 Transfer Bantuan Keuangan Lainnya/ <i>Other Financial Assistance Transfers</i>	...	...
<b>Jumlah/<i>Total</i></b>	<b>2 779 840 698 100</b>	<b>2 824 214 528 723</b>

Sumber/*Source*: Badan Pengelolaan Keuangan dan Pendapatan Daerah Kabupaten Kebumen/*Financial and Revenue Management Agency Kebumen Regency*

**Tabel**  
**Table** 2.4.3

**Anggaran Pendapatan Pemerintah Kabupaten Kebumen  
Menurut Jenis Pendapatan (rupiah), 2023**  
**Budget Kebumen Regency Government Revenues by Kind of  
Revenues (rupiah), 2023**

Jenis Pendapatan/Kind of Revenues	2023
(1)	(2)
<b>1. Pendapatan Asli Daerah (PAD)/Regional Revenue</b>	<b>432 558 905 000</b>
1.1 Pajak Daerah/Regional Tax	124 170 200 000
1.2 Retribusi Daerah/Regional Retribution	36 044 435 000
1.3 Hasil Perusahaan Milik Daerah dan Pengelolaan Kekayaan Daerah yang Dipisahkan <i>Regional-Owned Company Revenue and Separated Management of Regional Wealth</i>	16 500 000 000
1.4 Lain-lain PAD yang Sah/Other Regional Revenue	255 844 270 000
<b>2. Dana Perimbangan/Balance Funds</b>	<b>2 213 301 302 000</b>
2.1 Bagi Hasil Pajak/Tax Sharing Revenue	31 290 990 000
2.2 Bagi Hasil Bukan Pajak/Sumber Daya Alam <i>Non-Tax Sharing Revenue/Natural Resources</i>	2 083 896 000
2.3 Dana Alokasi Umum/General Allocation Fund	1 220 564 022 000
2.4 Dana Alokasi Khusus/Special Allocation Fund	515 087 378 000
2.5 Dana Desa/Village Fund	444 275 016 000
<b>3. Lain-lain Pendapatan yang Sah/Other Revenue</b>	<b>159 668 006 000</b>
3.1 Pendapatan Hibah/Grant	2 176 583 000
3.2 Dana Darurat/Emergency Fund	-
3.3 Dana Bagi Hasil Pajak dari Provinsi dan Pemerintah Daerah Lainnya/ <i>Sharing Revenue from Provincial and Other Regional Governments</i>	157 491 423 000
3.4 Dana Penyesuaian dan Otonomi Daerah <i>Regional Adjustment and Autonomy Fund</i>	-
3.5 Bantuan Keuangan dari Provinsi atau Pemerintah Daerah Lainnya/ <i>Financial Assistance from Provincial or Other Regional Governments</i>	-
3.6 Lainnya/Others	-
<b>Jumlah/Total</b>	<b>2 805 528 213 000</b>

Sumber/Source: Badan Pengelolaan Keuangan dan Pendapatan Daerah Kabupaten Kebumen/*Financial and Revenue Management Agency Kebumen Regency*

**Tabel 2.4.4** Anggaran Belanja Pemerintah Kabupaten Kebumen Menurut Jenis Belanja (rupiah), 2023  
**Table 2.4.4** *Budget Kebumen Regency Government Expenditures by Kind of Expenditures (rupiah), 2023*

Jenis Belanja/Kind of Expenditures	2023
(1)	(2)
<b>1. Belanja/Expenditures</b>	<b>2 238 125 513 000</b>
1.1 Belanja Operasi/ <i>Operations Expenditures</i>	1 975 886 855 100
1.1.1 Belanja Pegawai/ <i>Personnel Expenditures</i>	1 183 761 878 000
1.1.2 Belanja Barang dan Jasa/ <i>Goods and Services Expenditures</i>	670 370 164 100
1.1.3 Belanja Bunga/ <i>Interest Expenditures</i>	-
1.1.4 Belanja Subsidi/ <i>Subsidies Expenditures</i>	600 000 000
1.1.5 Belanja Hibah/ <i>Grant Expenditures</i>	110 349 596 000
1.1.6 Belanja Bantuan Sosial/ <i>Social Aid Expenditures</i>	10 805 217 000
1.2 Belanja Modal/ <i>Capital Expenditures</i>	260 238 657 900
1.2.1 Belanja Modal/ <i>Capital Expenditures</i>	260 238 657 900
1.3 Belanja Barang dan Jasa/ <i>Goods and Services Expenditures</i>	2 000 000 000
1.3.1 Belanja Tidak Terduga/ <i>Unpredicted Expenditures</i>	2 000 000 000
<b>2. Transfer/Transfers</b>	<b>662 164 171 000</b>
2.1 Transfer Bagi Hasil/ <i>Sharing Transfers</i>	13 792 758 000
2.2 Transfer Bantuan Keuangan/ <i>Financial Aid Transfers</i>	648 371 413 000
<b>Jumlah/Total</b>	<b>2 900 289 684 000</b>

Sumber/Source: Badan Pengelolaan Keuangan dan Pendapatan Daerah Kabupaten Kebumen/*Financial and Revenue Management Agency Kebumen Regency*





Jumlah Penduduk Kabupaten  
Kebumen tahun 2022

**1,41** juta jiwa  
million people

Population of Kebumen Regency  
of 2022

Komposisi penduduk Kebumen

Composition of Kebumen Population



Rasio jenis kelamin  
Sex ratio

**103**

Jumlah penduduk laki-laki dan perempuan di  
Kebumen hampir seimbang. Terdapat 103  
penduduk laki-laki untuk setiap 100  
penduduk perempuan

The population of men and women in Kebumen is  
almost equal. There are 103 male residents for every  
100 female residents



Infant and  
children  
(0-14 years)

**22,55%**



**68,34%**

Working age  
population  
(15-64 years)



Elderly  
population  
(65+ years)

**9,11%**

Persentase penduduk usia produktif yang  
lebih besar dibandingkan penduduk usia  
nonproduktif menunjukkan bahwa Kebumen  
masih berada pada

**era bonus demografi**

The percentage of working-age population which is  
greater than non-productive one indicates that  
Kebumen is still in the era of demographic bonus



**PENJELASAN TEKNIS**

1. Salah satu sumber data kependudukan adalah sensus penduduk yang dilaksanakan setiap sepuluh tahun sekali. Sensus penduduk telah dilaksanakan sebanyak tujuh kali sejak Indonesia merdeka, yaitu tahun 1961, 1971, 1980, 1990, 2000, 2010, dan 2020.

Keenam sensus penduduk sebelumnya dilaksanakan dengan menggunakan metode tradisional, yaitu mencatat setiap penduduk dari rumah ke rumah. Pertama kalinya dalam sejarah sensus penduduk di Indonesia, Sensus Penduduk 2020 (SP2020) menggunakan metode kombinasi yaitu dengan memanfaatkan data Administrasi Kependudukan (Adminduk) dari Direktorat Jenderal Kependudukan dan Pencatatan Sipil (Ditjen Dukcapil) Kementerian Dalam Negeri (Kemendagri) sebagai data dasar pelaksanaan SP2020. Hal ini dirancang dan dilaksanakan sebagai upaya untuk mewujudkan "SATU DATA KEPENDUDUKAN INDONESIA".

SP2020 mencakup seluruh penduduk yang tinggal di wilayah teritorial Indonesia, mencakup Warga Negara Indonesia (WNI) dan Warga Negara Asing (WNA) yang telah menetap atau berencana menetap di wilayah Indonesia selama minimal satu tahun. WNI yang dicakup juga termasuk mereka yang berada di

**TECHNICAL NOTES**

1. One of the sources of demographic data is population census, which is conducted every ten years. Population Census has been conducted seven times since Indonesia's independence: 1961, 1971, 1980, 1990, 2000, 2010, and 2020.

The previous six population censuses were carried out using the traditional method, canvassing each person door-to-door. For the first time in the history of the population census in Indonesia, the 2020 Population Census (PC2020) used a combined method, that is utilizing Population Administration data managed by the Directorate General of Population and Civil Registration of the Ministry of Home Affairs as the basic data for the population census. This is designed and implemented as an effort to realize "ONE INDONESIAN POPULATION DATA".

PC2020 covered all residents who live in Indonesia's territory, including Indonesian citizens (WNI) and foreign citizens (WNA) who have stayed or plan to stay in Indonesian territory for at least one year. The Indonesian citizens who are covered also include those who are abroad,

luar negeri, yaitu Anggota Korps Diplomatik Republik Indonesia beserta keluarganya di luar negeri dan Anggota TNI/POLRI beserta keluarganya yang sedang melakukan misi perdamaian di luar negeri.

Untuk tahun yang tidak dilaksanakan sensus penduduk, data kependudukan diperoleh dari hasil proyeksi penduduk. Proyeksi penduduk merupakan suatu perhitungan ilmiah yang didasarkan pada asumsi dari komponen-komponen perubahan penduduk, yaitu kelahiran, kematian, dan migrasi (migrasi internasional dan migrasi risen antar provinsi). Proyeksi penduduk interim 2020-2023 dihitung menggunakan data dasar penduduk hasil perapihan umur dari data Administrasi Kependudukan dan SP2020 dengan menggunakan asumsi Angka Kelahiran Total sejak tahun 2020 konstan 2,1 (sesuai Proyeksi Survei Penduduk antar Sensus (SUPAS) 2015-2045), Angka Kematian Bayi (AKB) meneruskan hasil Proyeksi SUPAS 2015-2045, dan pola migrasi 2020 sama dengan pola migrasi hasil SUPAS 2015.

Dalam publikasi ini, data yang disajikan merupakan hasil SP2020 (September), dan hasil proyeksi penduduk interim 2020-2023 (pertengahan tahun/Juni).

*namely members of the Diplomatic Corps of the Republic of Indonesia and their families abroad and members of the TNI/POLRI and their families who are carrying out Peace keeping Missions abroad.*

*For the periods besides the census year, population projection is applied to estimate population for those years. The population projection is an estimation based on the demographic components, such as birth, death, and migration (international migration and recent migration). The interim population projection for 2020-2023 is calculated from the single age smoothed combined from Population Administration Data and the 2020 Population Census. It uses the assumption that the Total Fertility Rate (TFR) since 2020 is constant at 2.1 (according to the population projection of 2015-2045 Intercensal Population Survey (SUPAS)), Infant Mortality Rate (IMR) continues the results of the 2015-2045 SUPAS Projection, and the 2020 migration pattern is the same as the pattern of migration in SUPAS2015 results.*

*The data presented in this publication are the PC2020 results (September) and the result of interim population projection 2020-2023 (midyear/June).*

2. Penduduk Indonesia adalah semua orang yang berdomisili di wilayah teritorial Indonesia, mencakup Warga Negara Indonesia (WNI) dan Warga Negara Asing (WNA) yang telah menetap selama satu tahun atau lebih atau berencana menetap di wilayah Indonesia selama minimal satu tahun. Pada sensus sebelumnya referensi waktu dalam konsep kependudukan adalah enam bulan. Perubahan ini didasari oleh UU No. 24 Tahun 2013 tentang Perubahan atas UU No. 23 Tahun 2006 tentang Administrasi Kependudukan pada Pasal 15.

3. Laju pertumbuhan penduduk per tahun adalah angka yang menunjukkan rata-rata tingkat pertambahan penduduk per tahun dalam jangka waktu tertentu. Angka ini dinyatakan sebagai persentase dari penduduk dasar. Metode penghitungan laju pertumbuhan penduduk yang digunakan oleh BPS adalah metode geometrik.

4. Kepadatan penduduk adalah ukuran persebaran penduduk yang menunjukkan jumlah penduduk untuk setiap kilometer persegi luas wilayah.

2. *The population of Indonesia are all people who live in Indonesia's territory, including Indonesian citizens and foreign citizens who have lived for one year or more or plan to stay in Indonesia territory for at least one year. In the previous census the time reference in the population concept was six months. This change is based on Law no.24 of 2013 concerning Amendments to Law no. 23 of 2006 concerning Population Administration in Article 15.*

3. *Annual population growth rate is a number that shows the average rate of population growth per year in a certain period. This rate is a percentage of the basic population. The method used by Statistics Indonesia is the geometric method.*

4. *Population density is a measure of the distribution of the population which shows the total population for each square kilometer of area.*

5. Rasio jenis kelamin adalah perbandingan antara jumlah penduduk laki-laki dan jumlah penduduk perempuan pada suatu daerah dan waktu tertentu, yang biasanya dinyatakan dalam banyaknya penduduk laki-laki per 100 perempuan.

6. Distribusi penduduk adalah pola persebaran penduduk di suatu wilayah, baik berdasarkan batas-batas geografis maupun berdasarkan batas-batas administrasi pemerintahan.

7. Komposisi penduduk adalah pola persebaran penduduk menurut karakteristiknya, contoh: penduduk menurut kelompok umur, penduduk menurut jenis kelamin.

8. Sumber data kependudukan lainnya berasal dari hasil registrasi penduduk di Dinas Kependudukan dan Pencatatan Sipil Kabupaten Kebumen yang merupakan data penduduk hasil administrasi kependudukan secara hukum.

9. Penduduk usia kerja adalah penduduk yang berumur 15 tahun ke atas.

10. Angkatan kerja adalah penduduk usia kerja (15 tahun ke atas) yang bekerja, punya pekerjaan namun sementara tidak bekerja, dan pengangguran.

5. *Sex ratio is the ratio between total male population and female population in a certain area and at a certain time, which is usually stated in the number of male residents per 100 females*

6. *Population distribution is the pattern of population distribution in an area, either by geographic boundaries or by government administrative boundaries.*

7. *Population composition is the pattern of population distribution by its characteristics, example: population by age group, population by sex.*

8. *Another source of population data from the results of population registration at the Department of Population and Civil Demography and Certificate Service of Kebumen Regency which are population data resulting from population administration by de jure.*

9. *Working age population is persons of 15 years and over.*

10. *Labor force or economically active are persons of 15 years and over, who in the previous week were working, temporarily absent from work but having jobs, and unemployment.*

11. Bekerja adalah kegiatan ekonomi yang dilakukan oleh seseorang dengan maksud memperoleh atau membantu memperoleh pendapatan atau keuntungan dan lamanya bekerja paling sedikit 1 jam secara terus menerus dalam seminggu yang lalu (termasuk pekerja keluarga tanpa upah yang membantu dalam suatu usaha/kegiatan ekonomi).

12. Jumlah jam kerja seluruhnya adalah jumlah jam kerja yang digunakan untuk bekerja (tidak termasuk jam kerja istirahat resmi dan jam kerja yang digunakan untuk hal-hal di luar pekerjaan).

13. Lapangan usaha adalah bidang kegiatan dari pekerjaan/tempat bekerja di mana seseorang bekerja. Klasifikasi lapangan usaha mengikuti Klasifikasi Baku Lapangan Usaha Indonesia (KBLI) dalam 1 digit.

14. Status pekerjaan adalah kedudukan seseorang dalam unit usaha/kegiatan dalam melakukan pekerjaan.

15. Berusaha sendiri tanpa dibantu orang lain adalah bekerja atau berusaha dengan menanggung risiko secara ekonomis, yaitu dengan tidak kembalinya ongkos produksi yang telah dikeluarkan dalam rangka usahanya tersebut, serta tidak menggunakan pekerja dibayar maupun pekerja tak dibayar, termasuk yang sifat pekerjaannya memerlukan teknologi atau keahlian khusus.

*11. Working is economic activity conducted by a person and intended to earn income by doing work or helping to do work at least one hour continuously during the reference week (including unpaid family worker/s for any economic activity).*

*12. Total working hours is the total hours spent by an employee to perform all jobs (excluding the time used for other activities which are not classified as work).*

*13. Industry is field of a person's activity or establishment. The classification of industries follows the Indonesia Standard Industrial Classification (KBLI) in one digit.*

*14. Employment status is the status of a person at his place of work or establishment where he was employed.*

*15. Own-account worker is a person who works at his own risk without assisted by paid per mount worker or unpaid worker include technical job or skill job.*

16. Berusaha dibantu buruh tidak tetap/buruh tidak dibayar adalah bekerja atau berusaha atas risiko sendiri, dan menggunakan buruh/pekerja tak dibayar dan atau buruh/pekerja tidak tetap.

17. Berusaha dibantu buruh tetap/buruh dibayar adalah berusaha atas risiko sendiri dan mempekerjakan paling sedikit satu orang buruh/pekerja tetap yang dibayar.

18. Buruh/karyawan/pegawai adalah seseorang yang bekerja pada orang lain atau instansi/kantor/perusahaan secara tetap dengan menerima upah/gaji baik berupa uang maupun barang. Buruh yang tidak mempunyai majikan tetap, tidak digolongkan sebagai buruh/karyawan, tetapi sebagai pekerja bebas. Seseorang dianggap memiliki majikan tetap jika memiliki 1 (satu) majikan (orang/rumah tangga) yang sama dalam sebulan terakhir, khusus pada sektor bangunan batasannya tiga bulan. Apabila majikannya instansi/lembaga, boleh lebih dari satu.

*Employer assisted by temporary workers/unpaid worker is a person who works at his own risk and assisted by temporary worker/unpaid worker.*

*17. Employer assisted by permanent workers/paid workers is a person who does his business at her/his own risk at least one assisted by paid permanent worker.*

*18. Employee is a person who work permanently for other people or institution/office/company and gains some money/cash or goods as wage/salary. Labor who have no permanent employer is not categorized as a laborer/worker/employee but casual worker. A laborers in general is considered to have a permanent employer if he has the same employer during the past month, particularly for building construction sector is 3 months. If the employer is an institution, more than 1 (one) employer is allowed.*



19. Pekerja bebas adalah seseorang yang bekerja pada orang lain/ majikan/institusi yang tidak tetap (lebih dari 1 majikan dalam sebulan terakhir) di usaha pertanian baik berupa usaha rumah tangga maupun bukan usaha rumah tangga, ataupun di nonpertanian atas dasar balas jasa dengan menerima upah atau imbalan baik berupa uang maupun barang, dan baik dengan sistem pembayaran harian maupun borongan.

*19. Casual employee is a person who does not work permanently for other people/employer/institution (more than 1 employer during the last 1 month) in agricultural sector, either home industry or not home industry, or in non-agricultural sector based on remuneration paid with money or goods, and based on daily or contact payment system.*

20. Pekerja tak dibayar adalah seseorang yang bekerja membantu usaha untuk memperoleh penghasilan/keuntungan yang dilakukan oleh salah seorang anggota rumah tangga atau bukan anggota rumah tangga tanpa mendapat upah/gaji baik berupa uang maupun barang.

*20. Unpaid worker is a person who intended to work without pay, either with money or good, in an establishment run by other members of the family, relative or neighbour.*

**ULASAN****DESCRIPTION****Penduduk**

Penduduk Kabupaten Kebumen berdasarkan hasil proyeksi penduduk sementara (interim) 2020-2023 sebanyak 1.376.825 jiwa yang terdiri dari 697.439 jiwa penduduk laki-laki dan 679.386 jiwa penduduk perempuan.

Laju pertumbuhan penduduk per tahun Kabupaten Kebumen dari tahun 2020 ke 2022 adalah 1,11 persen per tahun. Sedangkan rasio jenis kelamin tahun 2022 sebesar 103.

Kepadatan penduduk di Kabupaten Kebumen tahun 2022 mencapai 1.075 jiwa/km<sup>2</sup>. Kepadatan tertinggi berada di Kecamatan Kebumen sebesar 3.164 jiwa/km<sup>2</sup> dan terendah di Kecamatan Sadang sebesar 424 jiwa/km<sup>2</sup>.

**Ketenagakerjaan**

Berdasarkan hasil Survei Angkatan Kerja Nasional (Sakernas), angkatan kerja di Kabupaten Kebumen tahun 2022 mencapai 658.337 orang. Tingkat Partisipasi Angkatan Kerja tercatat sebesar 71,57 persen. Sedangkan Tingkat Pengangguran mencapai 5,92 persen.

**Population**

*The population of Kebumen Regency based on the results of the 2020-2023 interim population projection is 1,376,825 people, consisting of 697,439 male residents and 679,386 female residents.*

*Annual population growth rate of Kebumen Regency from 2020 until 2022 was 1.11 percent per year. Meanwhile, the gender ratio in 2022 is 103.*

*Population density of Kebumen Regency in 2022 reached 1,075 people per sq.km. The highest population density in Kebumen Subdistrict with 3,164 people per sq.km and the lowest in Sadang Subdistrict with 424 people per sq.km.*

**Employment**

*Based on National Labour Force Survey, the number of Economically Active of Kebumen Regency in 2022 reach 658,337 people. Economically Active Partisipation Rate was recorded at 71,57 percent. Meanwhile the Unemployment Rate was recorded at 5,92 percent.*

Jumlah penduduk yang bekerja pada Agustus 2022 sebesar 619.368 orang. Sektor jasa merupakan sektor yang paling banyak menyerap tenaga kerja. Sektor jasa mampu menyerap hingga 238.489 pekerja atau 49% dari total penduduk yang bekerja. Sementara sektor manufaktur merupakan sektor yang paling sedikit menyerap tenaga kerja yaitu hanya menyerap 188.088 pekerja atau sekitar 30 %.

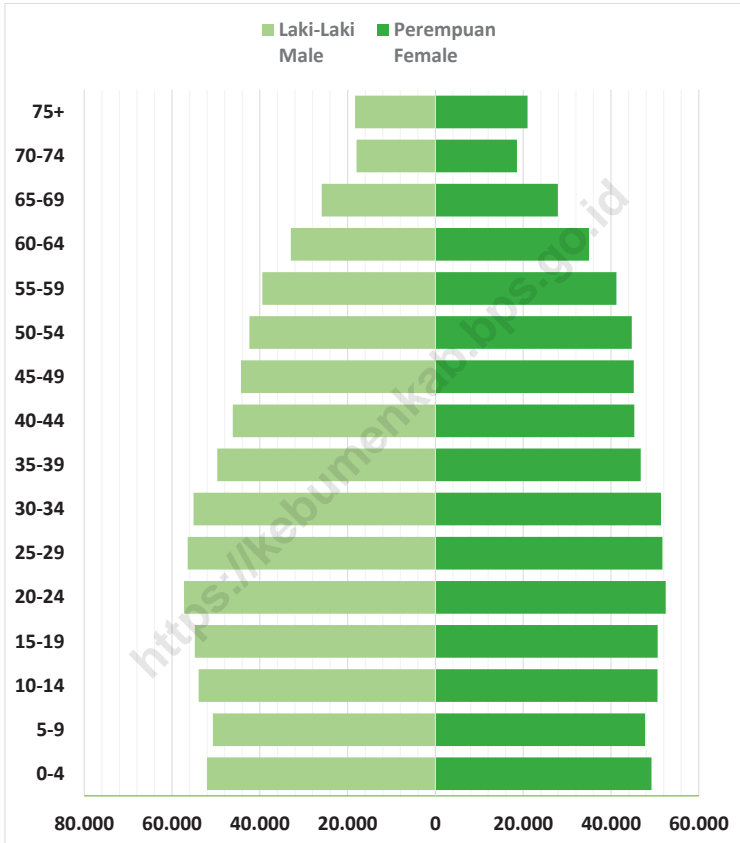
*The total number people who working of Kebumen in August 2022 was 619,368 people. The sector of services was still the most worker absorbed sector that took 238,489 workers or about 49%. Manufactur was the least worker absorber one, which only 188,088 workers or about 30% absorbed.*

Proporsi terbesar pada Agustus 2022 didominasi oleh pekerja berusaha sendiri sebesar 24,97% atau 154.701 orang. Sementara proporsi terkecil pekerja adalah pekerja berusaha dibantu buruh tetap/buruh dibayar hanya sebesar 4,31 % atau 26.698 orang.

*The largest proportion of workers in August 2022 was dominated by own account worker as 24.97% or 154,701 workers. While the smallest proportion is employer assisted by permanent worker/paid worker was only amounted to 4.31% or 26,698 workers.*

**Gambar** 3.1  
**Figures**

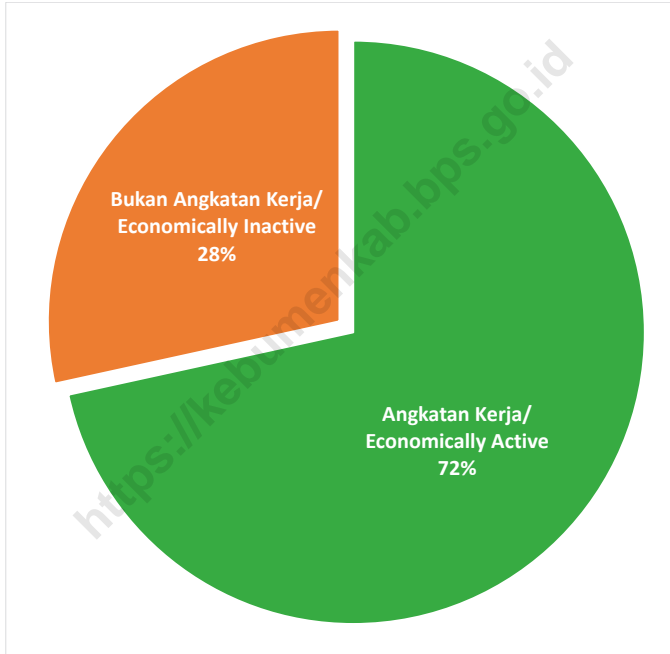
**Piramida Penduduk Kabupaten Kebumen, 2022**  
**Population Pyramid of Kebumen Regency, 2022**



Sumber/Source: Proyeksi Penduduk Interim Tahun 2020 - 2023 (Pertengahan Tahun/Juni)/Projection of Interim Population Year 2020-2023 (Mid Year/June)

**Gambar** 3.2  
**Figures**

**Persentase Penduduk Berumur 15 Tahun Ke Atas Menurut Jenis Kegiatan Selama Seminggu yang Lalu di Kabupaten Kebumen, 2022**  
*Percentage of Population Aged 15 Years and Over by Type of Activity During The Previous Week in Kebumen Regency, 2022*



Sumber/Source: BPS, Survei Angkatan Kerja Nasional (Sakernas) Agustus/BPS-Statistics Indonesia, August National Labor Force Survey

### 3.1 PENDUDUK POPULATION

**Tabel 3.1.1 Penduduk, Laju Pertumbuhan Penduduk, Distribusi Persentase Penduduk, Kepadatan Penduduk, Rasio Jenis Kelamin Penduduk Menurut Kecamatan di Kabupaten Kebumen, 2022**  
*Population, Population Growth Rate, Percentage Distribution of Population, Population Density, and Population Sex Ratio by Subdistrict in Kebumen Regency, 2022*

Kecamatan Subdistrict	Penduduk/Population			Laju Pertumbuhan Penduduk per Tahun 2020–2022 (%)
	Laki-laki Male	Perempuan Female	Jumlah Total	Annual Population Growth Rate 2020–2022 (%)
(1)	(2)	(3)	(4)	(5)
1 Ayah	33 114	32 218	65 332	1,29
2 Buayan	33 916	32 461	66 377	1,52
3 Puring	32 584	31 876	64 460	1,51
4 Petanahan	30 520	30 211	60 731	0,96
5 Klirong	32 739	32 007	64 746	1,29
6 Buluspesantren	30 086	28 864	58 950	0,76
7 Ambal	31 969	30 929	62 898	0,92
8 Mirit	26 651	26 077	52 728	1,33
9 Bonorowo	10 765	10 538	21 303	0,93
10 Prembun	14 332	14 360	28 692	0,43
11 Padureso	8 512	8 365	16 877	1,84
12 Kutowinangun	24 543	23 712	48 255	0,88
13 Alian	34 621	33 177	67 798	1,75
14 Poncowarno	9 418	9 160	18 578	1,68
15 Kebumen	67 205	65 825	133 030	0,55
16 Pejagoan	28 502	27 355	55 857	1,06
17 Sruweng	31 220	30 611	61 831	0,99
18 Adimulyo	18 607	18 873	37 480	0,50
19 Kuwarasan	26 001	25 056	51 057	1,02
20 Rowokele	26 028	25 576	51 604	1,48
21 Sempor	35 334	34 127	69 461	1,12
22 Gombong	25 074	25 302	50 376	0,20
23 Karanganyar	18 997	18 650	37 647	0,58
24 Karanggayam	30 364	29 225	59 589	1,56
25 Sadang	11 869	11 155	23 024	1,86
26 Karangsambung	24 468	23 676	48 144	1,97
<b>Kab. Kebumen</b>	<b>697 439</b>	<b>679 386</b>	<b>1 376 825</b>	<b>1,11</b>

Lanjutan Tabel/*Continued Table* 3.1.1

Kecamatan <i>Subdistrict</i>	Persentase Penduduk <i>Percentage of Total Population</i>	Kepadatan Penduduk per km <sup>2</sup> <i>Population Density per sq.km</i>	Rasio Jenis Kelamin Penduduk <i>Population Sex Ratio</i>
(1)	(6)	(7)	(8)
1 Ayah	4,75	855,47	102,78
2 Buayan	4,82	970,14	104,48
3 Puring	4,68	1 040,18	102,22
4 Petanahan	4,41	1 354,39	101,02
5 Klirong	4,70	1 497,02	102,29
6 Buluspesantren	4,28	1 208,73	104,23
7 Ambal	4,57	1 007,82	103,36
8 Mirit	3,83	1 007,22	102,20
9 Bonorowo	1,55	1 018,79	102,15
10 Prembun	2,08	1 249,65	99,81
11 Padureso	1,23	582,97	101,76
12 Kutowinangun	3,50	1 430,63	103,50
13 Alian	4,92	1 173,99	104,35
14 Poncowarno	1,35	678,77	102,82
15 Kebumen	9,66	3 164,37	102,10
16 Pejagoan	4,06	1 615,30	104,19
17 Sruweng	4,49	1 415,54	101,99
18 Adimulyo	2,72	863,00	98,59
19 Kuwarasan	3,71	1 508,78	103,77
20 Rowokele	3,75	959,27	101,77
21 Sempor	5,05	693,57	103,54
22 Gombang	3,66	2 586,04	99,10
23 Karanganyar	2,73	1 198,95	101,86
24 Karanggayam	4,33	545,24	103,90
25 Sadang	1,67	424,56	106,40
26 Karangsambung	3,50	738,97	103,35
<b>Kab. Kebumen</b>	<b>100,00</b>	<b>1 074,71</b>	<b>102,66</b>

Sumber/*Source*: Proyeksi Penduduk Interim Tahun 2020 - 2023 (Pertengahan Tahun/Juni)/*Projection of Interim Population Year 2020-2023 (Mid Year/June)*

**Tabel** 3.1.2 **Jumlah Penduduk Menurut Kelompok Umur dan Jenis Kelamin di Kabupaten Kebumen, 2022**  
**Table** 3.1.2 **Population by Age Groups and Sex in Kebumen Regency, 2022**

Kelompok Umur Age Groups	Jenis Kelamin/Sex		Jumlah Total
	Laki-Laki Male	Perempuan Female	
(1)	(2)	(3)	(4)
0-4	52 030	49 209	101 239
5-9	50 719	47 773	98 492
10-14	53 924	50 573	104 497
15-19	54 823	50 622	105 445
20-24	57 263	52 473	109 736
25-29	56 447	51 726	108 173
30-34	55 101	51 375	106 476
35-39	49 717	46 766	96 483
40-44	46 157	45 301	91 458
45-49	44 300	45 171	89 471
50-54	42 377	44 707	87 084
55-59	39 432	41 248	80 680
60-64	32 955	35 006	67 961
65-69	25 901	27 869	53 770
70-74	17 964	18 592	36 556
75+	18 329	20 975	39 304
<b>Kab. Kebumen</b>	<b>697 439</b>	<b>679 386</b>	<b>1 376 825</b>

Sumber/Source: Proyeksi Penduduk Interim Tahun 2020 - 2023 (Pertengahan Tahun/Juni)/Projection of Interim Population Year 2020-2023 (Mid Year/June)



**Tabel 3.1.3** Kejadian Nikah, Talak, Cerai, dan Rujuk Menurut Kecamatan di Kabupaten Kebumen, 2022  
*Number of Marriage, Repudiation, Divorce, and Recall of Divorce by Subdistrict in Kebumen Regency, 2022*

	Kecamatan Subdistrict	Nikah Marriage	Cerai Talak Divorce	Cerai Gugat Filed to Divorce	Rujuk Recall of Divorce
	(1)	(2)	(3)	(4)	(5)
1	Ayah	566	63	121	-
2	Buayan	1 012	56	126	-
3	Puring	247	38	107	-
4	Petanahan	123	38	76	-
5	Klirong	181	44	72	-
6	Buluspesantren	500	27	72	-
7	Ambal	362	30	74	-
8	Mirit	383	28	63	-
9	Bonorowo	413	14	31	-
10	Prembun	282	15	40	-
11	Padureso	132	19	20	1
12	Kutowinangun	271	20	51	-
13	Alian	495	41	100	-
14	Poncowarno	501	11	18	-
15	Kebumen	428	62	223	-
16	Pejagoan	478	31	83	-
17	Sruweng	483	40	112	-
18	Adimulyo	390	26	46	-
19	Kuwarasan	367	30	80	-
20	Rowokele	432	30	74	1
21	Sempor	513	43	121	-
22	Gombang	187	35	86	-
23	Karanganyar	443	13	57	-
24	Karangayam	551	48	127	-
25	Sadang	374	13	57	-
26	Karangsambung	482	57	66	-
	<b>Kab. Kebumen</b>	10 596	872	2 103	2

Sumber/Source: Kantor Kementerian Agama Kabupaten Kebumen dan Pengadilan Agama Kebumen/*Religious Affairs of Kebumen Regency dan Religion Court of Kebumen*

### 3.2 KETENAGAKERJAAN EMPLOYMENT

**Tabel** 3.2.1 **Jumlah Penduduk Berumur 15 Tahun Ke Atas Menurut Jenis Kegiatan Selama Seminggu yang Lalu dan Jenis Kelamin di Kabupaten Kebumen, 2022**  
*Population Aged 15 Years and Over by Type of Activity During The Previous Week and Sex in Kebumen Regency, 2022*

Kegiatan Utama <i>Main Activity</i>	Jenis Kelamin/Sex		Jumlah <i>Total</i>
	Laki-Laki <i>Male</i>	Perempuan <i>Female</i>	
(1)	(2)	(3)	(4)
<b>Angkatan Kerja</b> <i>Economically Active</i>	<b>374 728</b>	<b>283 609</b>	<b>658 337</b>
Bekerja/ <i>Working</i>	348 661	270 707	619 368
Pengangguran Terbuka/ <i>Unemployment</i>	26 067	12 902	38 969
<b>Bukan Angkatan Kerja</b> <i>Economically Inactive</i>	<b>79 916</b>	<b>181 607</b>	<b>261 523</b>
Sekolah/ <i>Attending School</i>	28 632	23 761	52 393
Mengurus Rumah Tangga/ <i>Housekeeping</i>	22 468	142 376	164 844
Lainnya/ <i>Others</i>	28 816	15 470	44 286
<b>Jumlah/Total</b>	<b>454 644</b>	<b>465 216</b>	<b>919 860</b>
<b>Tingkat Kesempatan Kerja (TKK)</b>	<b>93,04</b>	<b>95,45</b>	<b>94,08</b>
<b>Tingkat Partisipasi Angkatan Kerja (TPAK)</b> <i>Economically Active Participation Rate</i>	<b>82,42</b>	<b>60,96</b>	<b>71,57</b>
<b>Tingkat Pengangguran Terbuka (TPT)</b> <i>Unemployment Rate</i>	<b>6,96</b>	<b>4,55</b>	<b>5,92</b>

Sumber/Source: BPS, Survei Angkatan Kerja Nasional (Sakernas) Agustus/BPS-Statistics Indonesia, August National Labor Force Survey

**Tabel**  
**Table** 3.2.2

**Penduduk Berumur 15 Tahun Ke Atas Menurut Pendidikan Tertinggi yang Ditamatkan dan Jenis Kegiatan Selama Seminggu yang Lalu di Kabupaten Kebumen, 2022**  
*Population 15 Years of Age and Over by Educational Attainment and Type of Activity During the Previous Week in Kebumen Regency, 2022*

Pendidikan Tertinggi yang Ditamatkan Educational Attainment	Angkatan Kerja/Economically Active			Persentase Bekerja terhadap Angkatan Kerja Percentage of Working to Economically Active
	Bekerja Working	Pengangguran <sup>1</sup> Unemployment <sup>1</sup>	Jumlah Angkatan Kerja Total of Economically Active	
(1)	(2)	(3)	(4)	(5)
≤ Sekolah Dasar (SD) ≤ Primary School	333 615	7 293	340 908	97,86
Sekolah Menengah Pertama Junior High School	125 046	8 282	133 328	93,79
Sekolah Menengah Atas Senior High School	123 295	21 246	144 541	85,30
Perguruan Tinggi Collage	37 412	2 148	39 560	94,57
<b>Jumlah/Total</b>	<b>619 368</b>	<b>38 969</b>	<b>658 337</b>	<b>94,08</b>

Lanjutan Tabel/Continued Table 3.2.2

Pendidikan Tertinggi yang Ditamatkan <i>Educational Attainment</i>	Bukan Angkatan Kerja <i>Not Economically Active</i>	Jumlah Total	Persentase Angkatan Kerja terhadap Penduduk Usia Kerja <i>Percentage of Economically Active to Working Age Population</i>
(1)	(6)	(7)	(8)
≤ Sekolah Dasar (SD) <i>≤ Primary School</i>	129 166	470 074	72,52
Sekolah Menengah Pertama <i>Junior High School</i>	84 355	217 683	61,25
Sekolah Menengah Atas <i>Senior High School</i>	43 011	187 552	77,07
Perguruan Tinggi <i>Collage</i>	4 991	44 551	88,80
<b>Jumlah/Total</b>	<b>261 523</b>	<b>919 860</b>	<b>71,57</b>

Catatan/Note: <sup>1</sup> 1. Mencari pekerjaan/*Looking for work*  
 2. Mempersiapkan usaha/*Establishing a new business/firm*  
 3. Merasa tidak mungkin mendapat pekerjaan/*Feeling hopeless in looking for work (discouraged job seekers)*  
 4. Sudah punya pekerjaan tetapi belum mulai bekerja/*Having job already but not starting to work yet*

Sumber/Source: BPS, Survei Angkatan Kerja Nasional (Sakernas) Agustus/BPS-Statistics Indonesia, August National Labor Force Survey

**Tabel**  
**Table** 3.2.3

**Persentase Penduduk Berumur 15 Tahun Ke Atas Menurut Jenis Kegiatan Selama Seminggu yang Lalu di Kabupaten Kebumen, 2018 - 2022**  
*Percentage of Population 15 Years of Age and Over by Type of Activity During the Previous Week in Kebumen Regency, 2018 - 2022*

<b>Kegiatan Utama</b> <i>Main Activity</i>	<b>2018</b>	<b>2019</b>	<b>2020</b>	<b>2021</b>	<b>2022</b>
(1)	(2)	(3)	(4)	(5)	(6)
<b>Angkatan Kerja</b> <i>Economically Active</i>	<b>65,53</b>	<b>68,48</b>	<b>69,63</b>	<b>67,76</b>	<b>71,57</b>
Bekerja/ <i>Working</i>	61,91	65,22	65,40	63,67	67,33
Pengangguran Terbuka <i>Unemployment</i>	3,62	3,26	4,23	4,09	4,24
<b>Bukan Angkatan Kerja</b> <i>Economically Inactive</i>	<b>34,47</b>	<b>31,52</b>	<b>30,37</b>	<b>32,24</b>	<b>28,43</b>
<b>Jumlah/Total</b>	<b>100,00</b>	<b>100,00</b>	<b>100,00</b>	<b>100,00</b>	<b>100,00</b>
<b>Tingkat Partisipasi Angkatan Kerja</b> <i>Economically Active Participation Rate</i>	<b>65,53</b>	<b>68,48</b>	<b>69,63</b>	<b>67,76</b>	<b>71,57</b>
<b>Tingkat Pengangguran</b> <i>Unemployment Rate</i>	<b>5,58</b>	<b>4,76</b>	<b>6,07</b>	<b>6,03</b>	<b>5,92</b>

Sumber/Source: BPS, Survei Angkatan Kerja Nasional (Sakernas) Agustus/BPS-Statistics Indonesia, August National Labor Force Survey

**Tabel**  
**Table** 3.2.4

**Penduduk Berumur 15 Tahun Ke Atas yang Bekerja Selama Seminggu yang Lalu Menurut Lapangan Pekerjaan Utama dan Jenis Kelamin di Kabupaten Kebumen, 2022**  
*Population 15 Years of Age and Over who Worked During the Previous Week by Main Industry and Sex in Kebumen Regency, 2022*

	Lapangan Pekerjaan Utama <i>Main Employment Industry</i>	Jenis Kelamin/Sex		Jumlah <i>Total</i>
		Laki-Laki <i>Male</i>	Perempuan <i>Female</i>	
	(1)	(2)	(3)	(4)
1	Pertanian / <i>Agriculture</i>	133 471	59 320	192 791
2	Manufaktur / <i>Manufacturing</i>	100 720	87 368	188 088
3	Jasa / <i>Services Activities</i>	114 470	124 019	238 489
	<b>Jumlah/Total</b>	<b>348 661</b>	<b>270 707</b>	<b>619 368</b>

Sumber/Source: BPS, Survei Angkatan Kerja Nasional (Sakernas) Agustus/BPS-Statistics Indonesia, August National Labor Force Survey

**Tabel**  
**Table** 3.2.5

**Penduduk Berumur 15 Tahun Ke Atas yang Bekerja Selama Seminggu yang Lalu Menurut Status Pekerjaan Utama dan Jenis Kelamin di Kabupaten Kebumen, 2022**  
***Population 15 Years of Age and Over who Worked During the Previous Week by Main Employment Status and Sex in Kebumen Regency, 2022***

Status Pekerjaan Utama <i>Main Employment Status</i>	Jenis Kelamin/Sex		Jumlah <i>Total</i>
	Laki-Laki <i>Male</i>	Perempuan <i>Female</i>	
(1)	(2)	(3)	(4)
Berusaha sendiri/ <i>Own account worker</i>	81 901	72 800	154 701
Berusaha dibantu buruh tidak tetap/buruh tidak dibayar/ <i>Employer assisted by temporary worker/unpaid worker</i>	86 287	48 017	134 304
Berusaha dibantu buruh tetap/buruh dibayar/ <i>Employer assisted by permanent worker/paid paid</i>	21 696	5 002	26 698
Buruh/karyawan/pegawai/ <i>Employee</i>	83 158	56 087	139 245
Pekerja bebas/ <i>Casual worker</i>	49 210	11 517	60 727
Pekerja keluarga/tak dibayar/ <i>Family worker/unpaid worker</i>	26 409	77 284	103 693
<b>Jumlah/Total</b>	<b>348 661</b>	<b>270 707</b>	<b>619 368</b>

Sumber/Source: BPS, Survei Angkatan Kerja Nasional (Sakernas) Agustus/BPS-Statistics Indonesia, August National Labor Force Survey

**Tabel**  
**Table** 3.2.6

**Penduduk Berumur 15 Tahun Ke Atas yang Bekerja Selama Seminggu yang Lalu Menurut Kelompok Umur dan Jenis Kelamin di Kabupaten Kebumen, 2022**  
**Population 15 Years of Age and Over who Worked During the Previous Week by Age Group and Sex in Kebumen Regency, 2022**

Kelompok Umur Age Group	Jenis Kelamin/Sex		Jumlah Total
	Laki-Laki Male	Perempuan Female	
(1)	(2)	(3)	(4)
15-19	10 281	8 354	18 635
20-24	21 721	16 432	38 153
25-29	29 470	17 031	46 501
30-34	33 142	20 526	53 668
35-39	35 637	23 265	58 902
40-44	37 490	31 496	68 986
45-49	39 979	31 304	71 283
50-54	36 780	31 224	68 004
55-59	32 511	31 321	63 832
60+	71 650	59 754	131 404
Jumlah/Total	348 661	270 707	619 368

Sumber/Source: BPS, Survei Angkatan Kerja Nasional (Sakernas) Agustus/BPS-Statistics Indonesia, August National Labor Force Survey



**Tabel** 3.2.7  
**Table**

**Jumlah Penduduk Berumur 15 Tahun Ke Atas yang Bekerja Selama Seminggu yang Lalu Menurut Jam Kerja Seluruhnya dan Jenis Kelamin di Kabupaten Kebumen, 2022**

*Number of Population Aged 15 Years and Over Who Worked During the Previous Week by Total Working Hours and Sex in Kebumen Regency, 2022*

Jumlah Jam Kerja Seluruhnya (jam) <i>Total Working Hours (hours)</i>	Jenis Kelamin/Sex		Jumlah <i>Total</i>
	Laki-Laki <i>Male</i>	Perempuan <i>Female</i>	
(1)	(2)	(3)	(4)
0 <sup>1</sup>	14 111	11 481	25 592
1-14	30 396	49 629	80 025
15-24	29 413	46 466	75 879
25-34	46 002	44 642	90 644
35-44	98 179	50 585	148 764
45+	130 560	67 904	198 464
<b>Jumlah/Total</b>	<b>348 661</b>	<b>270 707</b>	<b>619 368</b>

Sumber/Source: BPS, Survei Angkatan Kerja Nasional (Sakernas) Agustus/BPS-Statistics Indonesia, August National Labor Force Survey

**Tabel**  
**Table 3.2.8****Jumlah Pencari Kerja Terdaftar Menurut Tingkat Pendidikan Tertinggi yang Ditamatkan dan Jenis Kelamin di Kabupaten Kebumen, 2022**  
**Number of Registered Job Applicants by Educational Attainment and Sex in Kebumen Regency, 2022**

Pendidikan Tertinggi yang Ditamatkan <i>Educational Attainment</i>	Jenis Kelamin/Sex		Jumlah <i>Total</i>
	Laki-Laki <i>Male</i>	Perempuan <i>Female</i>	
(1)	(2)	(3)	(4)
Tidak/Belum Pernah Sekolah/ <i>No Schooling</i>	-	-	-
Tidak/Belum Tamat SD/ <i>Not Yet Completed Primary School</i>	-	-	-
Sekolah Dasar/ <i>Primary School</i>	34	40	74
Sekolah Menengah Pertama/ <i>Junior High School</i>	130	183	313
Sekolah Menengah Atas/ <i>Senior High School</i>	675	1 814	2 489
Sekolah Menengah Atas Kejuruan/ <i>Vocational Senior High School</i>	5 775	5 563	11 338
Diploma I/II/III/Akademi/ <i>Diploma I/II/III/Academy</i>	82	259	341
Universitas/ <i>University</i>	198	351	549
<b>Jumlah/Total</b>	<b>6 894</b>	<b>8 210</b>	<b>15 104</b>

Sumber/Source: Dinas Tenaga Kerja Kabupaten Kebumen/Department of Manpower of Kebumen Regency

**Tabel**  
**Table** 3.2.9

**Realisasi Penempatan Pencari Kerja Terdaftar Menurut Tingkat Pendidikan Tertinggi yang Ditamatkan di Kabupaten Kebumen, 2022**  
*Realization of Placement of Registered Job Applicants by Educational Attainment in Kebumen Regency, 2022*

<b>Pendidikan Tertinggi yang Ditamatkan</b> <i>Educational Attainment</i>	<b>Pencari Kerja</b> <i>Job Applicants</i>	<b>Realisasi Penempatan</b> <i>Realization of Placement</i>
(1)	(2)	(3)
Tidak/Belum Pernah Sekolah/ <i>No Schooling</i>	-	-
Tidak/Belum Tamat SD/ <i>Not Yet Completed Primary School</i>	-	-
Sekolah Dasar/ <i>Primary School</i>	74	340
Sekolah Menengah Pertama/ <i>Junior High School</i>	313	613
Sekolah Menengah Atas/ <i>Senior High School</i>	2 489	1 082
Sekolah Menengah Atas Kejuruan/ <i>Vocational Senior High School</i>	11 338	4 120
Diploma I/II/III/Akademi/ <i>Diploma I/II/III/Academy</i>	341	1 521
Universitas/ <i>University</i>	549	4 783
<b>Jumlah/Total</b>	<b>15 104</b>	<b>12 459</b>

Sumber/Source: Dinas Tenaga Kerja Kabupaten Kebumen/Department of Manpower of Kebumen Regency

**Tabel** 3.2.10 **Jumlah Lowongan Terdaftar Menurut Bulan dan Jenis Kelamin di Kabupaten Kebumen, 2022**  
**Table** 3.2.10 **Number of Job Vacancies by Month and Sex in Kebumen Regency, 2022**

Bulan Month	Jenis Kelamin/Sex		Jumlah Total
	Laki-Laki Male	Perempuan Female	
(1)	(2)	(3)	(4)
Januari/January	3 649	4 043	7 692
Februari/February	399	246	645
Maret/March	402	126	528
April/April	44	132	176
Mei/May	200	187	387
Juni/June	158	314	472
Juli/July	187	325	512
Agustus/August	283	443	726
September/September	164	224	388
Oktober/October	108	243	351
November/November	68	309	377
Desember/December	95	156	251
<b>Jumlah/Total</b>	<b>5 757</b>	<b>6 748</b>	<b>12 505</b>

Sumber/Source: Dinas Tenaga Kerja Kabupaten Kebumen/Department of Manpower of Kebumen Regency

**Tabel 3.2.11** Realisasi Pemberangkatan Transmigran Menurut Kecamatan, Jenis Transmigrasi, dan Daerah Tujuan di Kabupaten Kebumen, 2022  
*Realization of Transmigrant Departure by Subdistrict, Type of Transmigration, and Destination Area in Kebumen Regency, 2022*

Kecamatan Subdistrict	Keluarga Family	Orang Person	Daerah Tujuan Destination Area
(1)	(2)	(3)	(4)
1 Ayah	-	-	
2 Buayan	-	-	
3 Puring	3	11	UPT Rano Mehalaan Barat Kec. Mehalaan Kab. Mamasa Prov. Sulawesi Barat
4 Petanahan			
5 Klirong	1	3	Bukit Aren Kec. Pulubala Kab. Gorontalo Prov. Gorontalo
6 Buluspesantren			
7 Ambal	1	5	UPT Mahalola Koromalai Kec. Towuti Kab. Luwu Timur Prov. Sulawesi Selatan
8 Mirit	1	4	UPT Mahalola Koromalai Kec. Towuti Kab. Luwu Timur Prov. Sulawesi Selatan
9 Bonorowo	-	-	
10 Prembun	-	-	
11 Padureso	-	-	
12 Kutowinangun	-	-	
13 Alian	-	-	
14 Poncowarno	-	-	
15 Kebumen	-	-	
16 Pejagoan	-	-	
17 Sruweng	1	4	UPT Watutinawu Waworaha Kec. Latoma Kab. Konawe Prov. Sulawesi Tenggara
18 Adimulyo	1	4	UPT Watutinawu Waworaha Kec. Latoma Kab. Konawe Prov. Sulawesi Tenggara
19 Kuwarasan	-	-	
20 Rowokele	-	-	
21 Sempor	-	-	
22 Gombang	-	-	
23 Karanganyar	-	-	
24 Karanggayam	-	-	
25 Sadang	2	8	UPT Rano Mehalaan Barat Kec. Mehalaan Kab. Mamasa Prov. Sulawesi Barat
26 Karangsambung	-	-	
<b>Kab. Kebumen</b>	<b>10</b>	<b>39</b>	

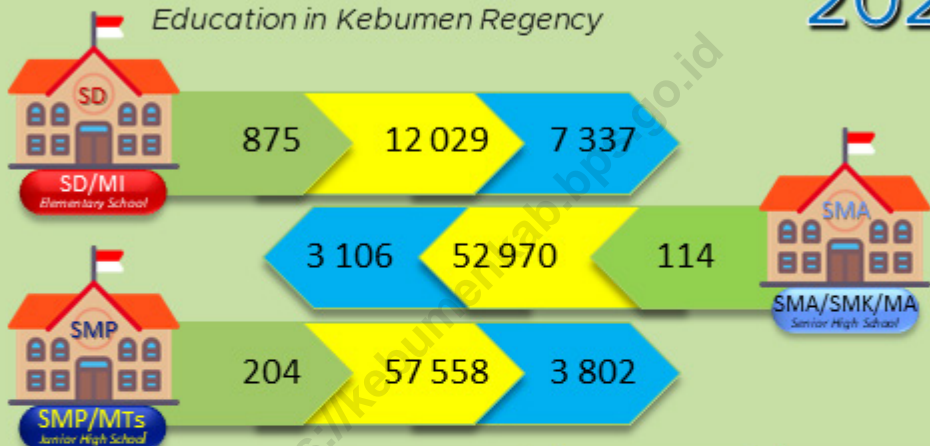
Sumber/Source: Dinas Tenaga Kerja Kabupaten Kebumen/Department of Manpower of Kebumen Regency

**Tabel 3.2.12 Upah Minimum Kabupaten Kebumen dan Sekitarnya, 2018-2022**  
**Table Minimum Wage in Kebumen Regency and and Near Regency/ Municipal, 2018-2022**

	Kabupaten Regency	2019	2020	2021	2022	2023
	(1)	(2)	(3)	(4)	(5)	(6)
1	Kabupaten Kebumen/ <i>Kebumen Regency</i>	1 686 000	1 835 000	1 895 000	1 906 782	2 035 890
2	Kabupaten Cilacap/ <i>Cilacap Regency</i>	1 989 058	2 158 327	2 228 904	2 230 732	2 383 090
3	Kabupaten Banyumas/ <i>Banyumas Regency</i>	1 750 000	1 900 000	1 970 000	1 983 262	2 118 124
4	Kabupaten Banjarnegara/ <i>Banjarnegara Regency</i>	1 610 000	1 748 000	1 805 000	1 819 835	1 958 170
5	Kabupaten Purworejo/ <i>Purworejo Regency</i>	1 700 000	1 845 000	1 905 400	1 911 851	2 043 902
6	Kabupaten Wonosobo/ <i>Wonosobo Regency</i>	1 712 500	1 859 000	1 920 000	1 931 285	2 076 209

Sumber/Source: Keputusan Gubernur Jawa Tengah Tentang Upah Minimum pada 35 (Tiga Puluh Lima) Kabupaten/Kota di Provinsi Jawa Tengah Tahun 2019-2023/*Decree of the Governor of Jawa Tengah Province Regarding Minimum Wage in 35 (Thirty Five) Regencies/Municipalities in Central Java Province for 2019-2023*

Pendidikan di Kabupaten Kebumen 2022  
Education in Kebumen Regency



Sumber/Source: <https://dapa.kemdikbud.go.id>  
<https://emispendidikan.scribd.com>

Sekolah  
Schools

Murid  
Pupils

Guru  
Teachers

Tren Jumlah Penduduk Miskin di Kebumen 2017–2022 (Ribu Orang)

Poor Population Trend in Kebumen 2017–2022 (thousand people)



Kemiskinan di Kebumen cenderung mengalami penurunan dari tahun 2017 hingga 2019. Namun, kegiatan ekonomi yang terhambat akibat pandemi Covid-19 berdampak pada bertambahnya jumlah penduduk miskin di tahun 2020 dan 2021. Dan pada tahun 2022 mulai menurun kembali.

*Poverty in Kebumen tends to decrease from 2017 to 2019. However, economic activities that are hampered due to the Covid-19 pandemic have an impact on increasing the number of poor people in 2020 and 2021. And in 2022 it will start to decline again.*

Pada September 2022, penduduk yang hidup dibawah garis kemiskinan berkurang sebanyak 16,76 ribu orang dibanding September 2021.

*In September 2022, the population living below the poverty line decreased by 16.76 thousand people compared to September 2021.*







**PENJELASAN TEKNIS****TECHNICAL NOTES**

1. Tidak/belum pernah sekolah adalah mereka yang tidak pernah atau belum pernah terdaftar dan tidak pernah atau belum pernah aktif mengikuti pendidikan di suatu jenjang pendidikan formal. Termasuk juga yang tamat/belum tamat taman kanak-kanak tetapi tidak melanjutkan ke sekolah dasar.
2. Masih bersekolah adalah mereka yang terdaftar dan aktif mengikuti pendidikan formal dan nonformal (Paket A, B, atau C), baik pendidikan dasar, menengah maupun pendidikan tinggi. Bagi mahasiswa yang sedang cuti dianggap masih bersekolah.
3. Tidak bersekolah lagi adalah mereka yang pernah terdaftar dan aktif mengikuti pendidikan di suatu jenjang pendidikan formal dan nonformal (Paket A, B, atau C), tetapi pada saat pencacahan tidak lagi terdaftar dan tidak aktif mengikuti pendidikan.
4. Tamat sekolah adalah menyelesaikan pelajaran yang ditandai dengan lulus ujian akhir pada kelas atau tingkat terakhir suatu jenjang pendidikan di sekolah negeri maupun swasta dengan mendapatkan tanda tamat belajar/ijazah. Seseorang yang belum mengikuti pelajaran pada kelas tertinggi tetapi telah

1. *Not/never attending school is someone who has never attended or never been registered in a formal education, such as primary, secondary, and tertiary education. Those who just completed kindergarten are considered as never attended school.*
2. *Attending school is someone who is currently attending primary, secondary, or tertiary education, including package A, package B, or package C. College pupil who postpones his/her study is considered as attending school.*
3. *Not attending school anymore is someone who had enrolled and participated in formal and non-formal education in the past including package A, package B, or package C, but currently does not attend school.*
4. *Completed particular level of education is someone who has completed particular level of education in private or public school and accepting graduation certificate. Someone who has never attended the highest grade but passed the final exam is considered as completed particular level of education.*

mengikuti ujian akhir dan lulus dianggap tamat sekolah.

5. Jalur Pendidikan di Indonesia terdiri atas 1) pendidikan formal, 2) pendidikan nonformal, dan 3) pendidikan informal yang ketiganya dapat saling melengkapi dan memperkaya (Undang-Undang No. 20 Tahun 2013 tentang Sistem Pendidikan Nasional).
  6. Jenjang Pendidikan Formal terdiri atas pendidikan dasar, pendidikan menengah, dan pendidikan tinggi. Jenis pendidikan yang diajarkan mencakup pendidikan umum, kejuruan, akademik, profesi, vokasi, keagamaan, dan khusus.
    - Pendidikan Dasar berbentuk Sekolah Dasar (SD) dan Madrasah Ibtidaiyah (MI) atau bentuk lain yang sederajat serta Sekolah Menengah Pertama (SMP) dan Madrasah Tsanawiyah (MTs), atau bentuk lain yang sederajat.
    - Pendidikan Menengah berbentuk Sekolah Menengah Atas (SMA), Madrasah Aliyah (MA), Sekolah Menengah Kejuruan (SMK), dan Madrasah Aliyah Kejuruan (MAK), atau bentuk lain yang sederajat.
    - Pendidikan Tinggi merupakan jenjang pendidikan setelah
5. *The Education System in Indonesia consists of 1) a formal education, 2) non-formal education, and 3) informal education that all three can be complementary and enriching (Law No. 20 Year 2013 about The National Education System).*
  6. *The Formal Education Level consists of primary education, secondary education, and high education. The kind of education that taught consists of general education, vocational, academic, professional, religious, and specific education.*
    - *aThe Primary Education consists of Primary School and Islamic Primary School or other equivalent forms and Lower Secondary School and MTs, or other equivalent forms.*
    - *The Secondary Education consists of the Upper Secondary school, MA, Vocational School, and Vocational Madrasah Aliyah, or other equivalent forms.*
    - *The High Education consists of the education level after the secondary education that consists of diplomas, bachelor, master, specialist, and doctoral degrees that are held by the college. The colleges can be academy,*

pendidikan menengah yang mencakup program pendidikan diploma, sarjana, magister, spesialis, dan doktor yang diselenggarakan oleh perguruan tinggi. Perguruan tinggi dapat berbentuk akademi, politeknik, sekolah tinggi, institut, atau universitas.

*polytechnic, high school, institute, or university.*

7. Rumah Sakit adalah tempat pemeriksaan dan perawatan kesehatan, biasanya berada di bawah pengawasan dokter/tenaga medis, yang melayani penderita yang sakit untuk berobat rawat jalan atau rawat inap.
 

*7. Hospital is a place for health check, usually controlled/supervised by doctors/medical personnel to serve the ill patients to get outpatient or inpatient treatment services.*
8. Rumah Sakit Bersalin adalah rumah sakit khusus untuk persalinan, dilengkapi pelayanan spesialis pemeriksaan kehamilan, persalinan, rawat inap dan rawat jalan ibu dan anak yang berada di bawah pengawasan dokter spesialis kandungan.
 

*8. Maternity Hospital is a specialized hospital for childbirth, has specialist inspection service to pregnancy, childbirth, hospitalization and outpatient for mothers and children that is under the supervision of an obstetrician.*
9. Poliklinik adalah sarana kesehatan yang dipakai untuk pelayanan berobat jalan, biasanya berada di bawah pengawasan dokter/tenaga medis.
 

*9. Polyclinic is a health facility in which to get outpatient services, usually under the control of doctor/medical personnel.*
10. Puskesmas (Pusat Kesehatan Masyarakat) adalah unit pelaksana teknis dinas kesehatan kabupaten/kota yang mempunyai fungsi utama sebagai penyelenggara
 

*10. Public Health Center is technical implementation unit of regency health department that have the primary function as a first-level health care providers. The*

pelayanan kesehatan tingkat pertama. Wilayah kerja puskesmas maksimal adalah satu kecamatan dan untuk dapat menjangkau wilayah kerjanya, puskesmas mempunyai jaringan pelayanan yang meliputi unit Puskesmas Pembantu (Pustu), unit Puskesmas Keliling (Puskel), dan unit bidan desa/komunitas (Peraturan Menteri Kesehatan RI No. 75 Tahun 2014 Tentang Pusat Kesehatan Masyarakat).

*working area standard of public health center is one district and to reach their working areas, public health centers have a service network covering subsidiary of public health center, mobile public health center units, and midwife units (Regulation of the Minister of Health of Indonesia Number 75 Year 2014 about Public Health Center).*

11. Imunisasi adalah memasukkan kuman atau racun penyakit tertentu yang sudah dilemahkan (vaksin) ke dalam tubuh dengan cara disuntik atau diminum (diteteskan dalam mulut) dengan maksud agar terjadi kekebalan tubuh terhadap penyakit tersebut.
12. BCG (Bacillus Calmette Guerin) merupakan vaksinasi untuk mencegah penyakit TBC, diberikan pada bayi baru lahir atau anak, dengan suntikan pada kulit pangkal lengan atas. Bekas suntikan kemudian akan membentuk tonjolan kecil jaringan parut pada kulit lengan atas. Suntikan BCG diberikan kepada anak sebanyak 1 kali.
13. DPT (Difteri, Pertusis, Tetanus) merupakan vaksin untuk mencegah penyakit Difteri, Pertusis, dan Tetanus yang diberikan pada bayi berumur 3

11. *Immunization is putting enervated microbe of a certain disease into human body by injection or drinking (dropping into mouth) to make the body immune to that disease.*
12. *BCG (Bacillus Calmette Guerin) is a vaccine to prevent TBC disease, given to newborns or children, by injection at the base of the skin of the upper arm. Injection site will form little bumps of scar tissue in the skin of the upper arm. BCG injections given to children 1 times.*
13. *DPT (Diphtheria, Pertussis, Tetanus) is a vaccine to prevent the diphtheria, pertussis, and tetanus disease, given to infants aged 3 months and above, with a shot*

bulan ke atas, dengan suntikan pada paha, diulang 1 bulan dan 2 bulan kemudian, sehingga suntikan imunisasi DPT lengkap pada balita berjumlah 3 kali (kadang-kadang selang waktu antar suntikan bisa lebih dari 1 bulan).

*in the thigh, repeated one month and two months later, so that the complete DPT immunization shots at toddler totaling 3 times (sometimes the time interval between injections can be more than 1 month).*

14. Jumlah tindak pidana menggambarkan jumlah kasus tindak pidana yang terjadi pada kurun waktu tertentu.

14. *Crime total refers to the number of criminal cases occurring during a given period.*

15. Persentase penyelesaian tindak pidana

15. *Crime clearance rate*

$$\frac{\text{Jumlah tindak pidana yang diselesaikan}}{\text{Jumlah peristiwa tindak pidana yang dilaporkan}} \times 100\%$$

$$= \frac{\text{Number of cleared criminal cases}}{\text{Number of reported criminal cases}} \times 100\%$$

Persentase penyelesaian peristiwa tindak pidana menyatakan persentase penyelesaian tindak pidana oleh polisi. Suatu tindak pidana dinyatakan sebagai kasus yang selesai di tingkat kepolisian, apabila:

*Crime clearance rate refers to percentage of crime clearance by police. A criminal case is categorized as a cleared case by police, if:*

- berkas perkaranya sudah siap untuk diserahkan atau telah diserahkan kepada kejaksaan;
- dalam hal delik aduan, pengaduannya dicabut dalam tenggang waktu yang telah ditentukan menurut undang-undang;
- telah diselesaikan oleh kepolisian berdasarkan azas plichmatigheid (kewajiban

- *All documents are ready to submit or already submitted to justice court;*
- *In the case of attense that warrants complaint, the complaint was withdraw within a given period state in the law;*
- *The case was cleared by police based on the principle of plichmatigheid (obligation on the basis of law outhority);*
- *The case was not the responsibility of police office;*
- *The suspect died;*
- *The case was out of date.*

- berdasarkan kewenangan hukum);
  - kasus yang dimaksud tidak termasuk kompetensi kepolisian
  - tersangka meninggal dunia;
  - kasus kadaluwarsa.
16. Untuk mengukur kemiskinan, BPS menggunakan konsep kemampuan memenuhi kebutuhan dasar (basic needs approach). Dengan pendekatan ini, kemiskinan dipandang sebagai ketidakmampuan dari sisi ekonomi untuk memenuhi kebutuhan dasar makanan dan bukan makanan yang diukur dari sisi pengeluaran. Metode yang digunakan adalah menghitung Garis Kemiskinan (GK), yang terdiri dari dua komponen yaitu Garis Kemiskinan Makanan (GKM) dan Garis Kemiskinan Non-Makanan (GKNM). Penghitungan Garis Kemiskinan dilakukan secara terpisah untuk daerah perkotaan dan perdesaan.
17. Penduduk miskin adalah penduduk yang memiliki rata-rata pengeluaran per kapita per bulan di bawah Garis Kemiskinan.
18. Garis Kemiskinan Makanan (GKM) merupakan nilai pengeluaran kebutuhan minimum makanan yang disetarakan dengan 2.100 kkalori per kapita per hari. Garis Kemiskinan Non-Makanan
16. *To measure poverty, BPS-Statistics Indonesia has used the concept of basic needs approach. Therefore, poverty is viewed as economic inability to fulfill food and non-food basic needs which are measured by consumption/expenditure. The method used is calculating poverty line, which consists of two components that are Food Poverty Line (FPL) and Non-Food Poverty Line (NFPL). The poverty line was calculated separately for urban and rural areas.*
17. *A person whose expenditure per capita per month is below the poverty line is considered to be poor.*
18. *The Food Poverty Line refers to the daily minimum requirement of 2,100 kcal per capita per day. The Non-Food Poverty Line refers to the minimum requirement for household necessities for clothing,*

(GKNM) adalah kebutuhan minimum untuk perumahan, sandang, pendidikan, kesehatan, dan kebutuhan dasar lainnya.

*education, health, and other basic individual needs.*

19. Indeks Pembangunan Manusia (IPM) menjelaskan bagaimana penduduk dapat mengakses hasil pembangunan dalam memperoleh pendapatan, kesehatan, pendidikan dan sebagainya. IPM diperkenalkan oleh UNDP pada tahun 1990 dan dipublikasikan secara berkala dalam laporan tahunan Human Development Report (HDR). IPM dibentuk oleh 3 (tiga) dimensi dasar: Umur panjang dan hidup sehat; pengetahuan; dan standar hidup layak.
19. *The Human Development Index (HDI) explains how people can access development results in obtaining income, health, education and so forth. HDI was introduced by United Nations Development Programme (UNDP) in 1990 and published periodically in the annual report of the Human Development Report. HDI was formed by three basic dimensions: a long and healthy life; knowledge; and a decent standard of living.*
20. Rumah Susun adalah bangunan gedung bertingkat yang dibangun dalam suatu lingkungan yang terbagi dalam bagian-bagian yang distrukturkan secara fungsional, baik dalam arah horizontal maupun vertikal dan merupakan satuan-satuan yang masing-masing dapat dimiliki dan digunakan secara terpisah, terutama untuk tempat hunian yang dilengkapi dengan bagian bersama, benda bersama dan tanah bersama.
20. *Flats is a multi-storey building that is built in environment that is divided into functionally structured sections, both in horizontal and vertical directions where the units that can be owned and used separately, especially for residential areas.*
21. Rumah Khusus adalah rumah yang diselenggarakan untuk memenuhi kebutuhan khusus.
21. *Special House is a house that is held to meet special needs.*

**ULASAN****DESCRIPTION****Pendidikan**

Untuk mengetahui seberapa banyak penduduk yang memanfaatkan fasilitas pendidikan dapat dilihat dari penduduk menurut kategori partisipasi sekolah. Berdasarkan partisipasi sekolah, penduduk dikelompokkan dalam tiga kategori, yaitu: tidak/belum pernah sekolah, masih sekolah, dan tidak bersekolah lagi.

Persentase penduduk di Kabupaten Kebumen tahun 2022 yang masih sekolah pada kelompok umur 7-12 tahun sebesar 99,67 persen, kelompok umur 13-15 tahun sebesar 97,69 persen, kelompok umur 16-18 sebesar 76,77 persen.

Angka Partisipasi Murni (APM) Kabupaten Kebumen 2022 pada jenjang pendidikan SD/MI sebesar 99,67, sementara jenjang SMP/MTs sebesar 80,84, dan pada jenjang SMA/SMK/MA sebesar 70,68. Secara umum APM lebih rendah dari Angka Partisipasi Kasar (APK) karena APK memperhitungkan jumlah penduduk di luar usia sekolah pada jenjang pendidikan yang bersangkutan.

**Education**

*To find out how many people who take advantage of educational facilities can be seen from the population school participation. Based on school participation, population grouped in three categories, namely: not/never attending school, attending school, and not attending school anymore.*

*In Kebumen Regency in 2022, the percentage of people who attending school at the age group 7-12 years amounted 99.67 percent, the age group 13-15 years amounted 97.69 percent, the age group 16-18 years amounted 76.77 percent.*

*Net Enrollment Rate (NER) of Kebumen Regency in 2022 at primary School level amounted 99.67, while at Lower Secondary school level amounted 80.84, and at Upper Secondary school level amounted 70.68. Generally NER will always be lower than Gross Enrollment Rate (GER) because GER considers with population outside the school age in education is concerned.*



Secara umum APK digunakan untuk mengukur keberhasilan program pembangunan pendidikan yang diselenggarakan dalam rangka memperluas kesempatan bagi penduduk untuk mengenyam pendidikan. APK pada jenjang pendidikan SD/MI sebesar 108,17, sementara APK pada jenjang pendidikan SMP/MTs sebesar 91,75, dan APK pada jenjang pendidikan SMA/SMK/MA sebesar 102,43.

### **Kesehatan**

Tersedianya fasilitas kesehatan yang memadai sangat diperlukan dalam upaya peningkatan status kesehatan dan gizi masyarakat. Hal ini akan terwujud bila ada dukungan pemerintah dan swasta sekaligus.

Pada tahun 2021, jumlah rumah sakit di Kabupaten Kebumen sebanyak 11 unit. Puskesmas yang tersebar di kecamatan tercatat sebanyak 35 unit, puskesmas pembantu sebanyak 67 unit, poliklinik sebanyak 22 unit, dan apotek sebanyak 82 unit.

Jumlah tenaga kesehatan di Kabupaten Kebumen sebanyak 581 tenaga medis, 1.823 perawat, 849 bidan dan 939 tenaga lainnya.

*In general, GER is used to measure the success of the development education program in order to expand the opportunities people to get an education. GER in Primary School amounted 108.17, while GER in Lower Secondary school amounted 91.75 and GER in Upper Secondary school amounted 102.43.*

### **Healthy**

*Health facilities are required in improving health and nutritional status. Beside the share of government and privates subsidies have also supported health facilities.*

*In 2021, number of hospitals in Kebumen Regency were recorded at 11 units. Public health center that are available in subdistricts were recorded at 35 units, 67 units of subsidiary of public health center, 22 units of polyclinic, and 82 units of pharmacy.*

*Number of medical personnel in Kebumen Regency are 581 medical worker, 1.823 nurse, 849 midwife, and 939 other medical personnel.*

### **Agama dan Sosial Lainnya**

Jumlah tempat ibadah di Kabupaten Kebumen pada tahun 2022 terdiri dari 1.745 masjid, 4.346 mushola, 16 gereja protestan, 43 gereja katolik, 25 vihara, dan 1 klenteng.

Jumlah peristiwa kebakaran pada tahun 2022 sebanyak 50 kejadian dengan 1 orang luka-luka. Kerugian materil mencapai 2.687 juta rupiah.

### **Kemiskinan**

Jumlah penduduk miskin di Kabupaten Kebumen tahun 2022 sebanyak 196,16 ribu jiwa (16,41 persen). Jika dibandingkan dengan tahun sebelumnya mengalami penurunan. Sedangkan garis kemiskinan sebesar 416.004 rupiah/kapita/bulan.

### **Religion and Other Social Affairs**

*Number of places worship in Kebumen Regency in 2022 was recorded around to 1,745 mosques, 4,346 pray rooms, 16 protestant churches, 43 catholic churches, 25 vihara, and 1 klenteng.*

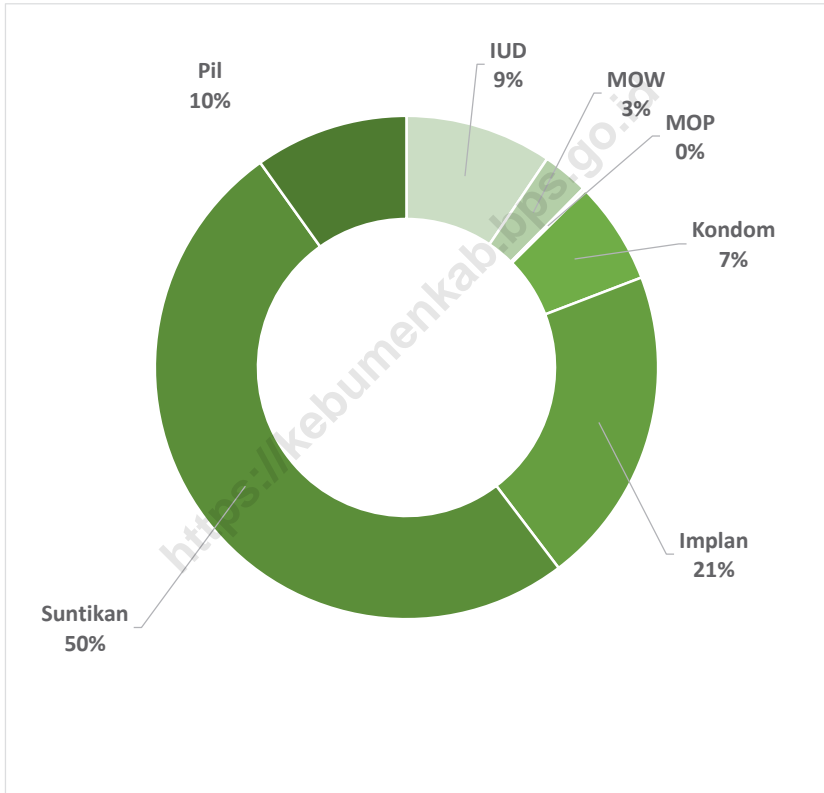
*Number of fire accidents in 2022 as many as 50 accidents with 1 people easy injury. The material loss amounted to 2,687 million rupiahs.*

### **Poverty**

*In 2022, number of poor people in Kebumen Regency reached 196.16 thousand people (16.41 percent). When compared with the previous year this number increased. While poverty line was 416,004 rupiahs/capita/month.*

**Gambar** 4.1  
**Figures**

**Persentase Peserta KB Aktif (Usia 15-49 Tahun) Menurut Alat Kontrasepsi di Kabupaten Kebumen, 2022**  
*Percentage of Family Planning Participants (15-49 Years Old) by Contraception in Kebumen Regency, 2022*



Sumber/Source: Dinas Kesehatan, Pengendalian Penduduk dan Keluarga Berencana Kabupaten Kebumen/Health, Population Control and Family Planning Service of Kebumen Regency

#### 4.1 PENDIDIKAN EDUCATION

**Tabel 4.1.1** Jumlah Sekolah, Guru, dan Murid Taman Kanak-Kanak (TK) di Bawah Kementerian Pendidikan, Kebudayaan, Riset, dan Teknologi Menurut Kecamatan di Kabupaten Kebumen, 2021/2022 dan 2022/2023

*Number of Schools, Teachers, and Pupils in Kindergarten Under The Ministry of Education, Culture, Research, and Technology by Subdistrict in Kebumen Regency, 2021/2022 and 2022/2023*

Kecamatan Subdistrict	Sekolah/Schools					
	Negeri/Public		Swasta/Private		Jumlah/Total	
	2021/2022	2022/2023	2021/2022	2022/2023	2021/2022	2022/2023
(1)	(2)	(3)	(4)	(5)	(6)	(7)
1 Ayah	-	-	20	20	20	20
2 Buayan	-	-	28	28	28	28
3 Puring	-	-	31	31	31	31
4 Petanahan	-	-	27	27	27	27
5 Klirong	-	-	28	28	28	28
6 Buluspesantren	-	-	23	23	23	23
7 Ambal	-	-	31	31	31	31
8 Mirit	-	-	27	27	27	27
9 Bonorowo	-	-	14	14	14	14
10 Prembun	-	-	18	18	18	18
11 Padureso	-	-	13	13	13	13
12 Kutowinangun	-	-	21	21	21	21
13 Alian	-	-	23	23	23	23
14 Poncowarno	-	-	10	10	10	10
15 Kebumen	1	1	47	46	48	47
16 Pejagoan	-	-	20	20	20	20
17 Sruweng	-	-	23	23	23	23
18 Adimulyo	-	-	27	27	27	27
19 Kuwarasan	1	1	24	24	25	25
20 Rowokele	-	-	18	18	18	18
21 Sempor	-	-	25	25	25	25
22 Gombang	-	-	22	22	22	22
23 Karanganyar	-	-	22	22	22	22
24 Karanggayam	-	-	21	21	21	21
25 Sadang	-	-	11	11	11	11
26 Karangsembung	-	-	15	15	15	15
<b>Kab. Kebumen</b>	<b>2</b>	<b>2</b>	<b>589</b>	<b>588</b>	<b>591</b>	<b>590</b>

Lanjutan Tabel/*Continued Table* 4.1.1

Kecamatan Subdistrict	Guru/Teachers					
	Negeri/Public		Swasta/Private		Jumlah/Total	
	2021/2022	2022/2023	2021/2022	2022/2023	2021/2022	2022/2023
(1)	(8)	(9)	(10)	(11)	(12)	(13)
1 Ayah	-	-	61	62	61	62
2 Buayan	-	-	61	56	61	56
3 Puring	-	-	80	81	80	81
4 Petanahan	-	-	72	66	72	66
5 Klirong	-	-	71	65	71	65
6 Buluspesantren	-	-	56	67	56	67
7 Ambal	-	-	72	77	72	77
8 Mirit	-	-	65	65	65	65
9 Bonorowo	-	-	38	38	38	38
10 Prembun	-	-	36	41	36	41
11 Padureso	-	-	27	26	27	26
12 Kutowinangun	-	-	58	57	58	57
13 Alian	-	-	58	62	58	62
14 Poncowarno	-	-	22	21	22	21
15 Kebumen	6	11	171	175	177	186
16 Pejagoan	-	-	50	55	50	55
17 Sruweng	-	-	51	52	51	52
18 Adimulyo	-	-	50	54	50	54
19 Kuwarasan	7	78	50	48	57	56
20 Rowokele	-	-	32	31	32	31
22 Sempor	-	-	92	93	92	93
22 Gombang	-	-	62	57	62	57
23 Karanganyar	-	-	51	53	51	53
24 Karanggayam	-	-	48	47	48	47
25 Sadang	-	-	26	26	26	26
26 Karangsambung	-	-	32	31	32	31
<b>Kab. Kebumen</b>	<b>13</b>	<b>19</b>	<b>1 492</b>	<b>1 506</b>	<b>1 505</b>	<b>1 525</b>

Lanjutan Tabel/Continued Table 4.1.1

Kecamatan Subdistrict	Murid/Pupils					
	Negeri/Public		Swasta/Private		Jumlah/Total	
	2021/2022	2022/2023	2021/2022	2022/2023	2021/2022	2022/2023
(1)	(14)	(15)	(16)	(17)	(18)	(19)
1 Ayah	-	-	639	627	639	627
2 Buayan	-	-	802	822	802	822
3 Puring	-	-	809	864	809	864
4 Petanahan	-	-	739	722	739	722
5 Klirong	-	-	788	799	788	799
6 Buluspesantren	-	-	647	662	647	662
7 Ambal	-	-	941	820	941	820
8 Mirit	-	-	628	525	628	525
9 Bonorowo	-	-	250	284	250	284
10 Prembun	-	-	432	403	432	403
11 Padureso	-	-	285	270	285	270
12 Kutowinangun	-	-	598	632	598	632
13 Alian	-	-	706	738	706	738
14 Poncowarno	-	-	283	253	283	253
15 Kebumen	61	66	1 836	1991	1 897	2 057
16 Pejagoan	-	-	683	726	683	726
17 Sruweng	-	-	491	500	491	500
18 Adimulyo	-	-	525	516	525	516
19 Kuwarasan	57	66	580	619	637	685
20 Rowokele	-	-	355	368	355	368
22 Sempor	-	-	924	1013	924	1013
22 Gombong	-	-	839	892	839	892
23 Karanganyar	-	-	529	514	529	514
24 Karanggayam	-	-	645	639	645	639
25 Sadang	-	-	238	261	238	261
26 Karangsambung	-	-	407	459	407	459
<b>Kab. Kebumen</b>	<b>118</b>	<b>132</b>	<b>16 599</b>	<b>16 919</b>	<b>16 717</b>	<b>17 051</b>

Catatan/Note: 2022/2023: Laporan sampai dengan 30 November 2022/Report up to 30 November 2022

Sumber/Source: Kementerian Pendidikan, Kebudayaan, Riset, dan Teknologi, Sistem Data Pokok Pendidikan, data semester ganjil/  
Ministry of Education, Culture, Research, and Technology, Basic Education Data System, odd semester

**Tabel**  
**Table** 4.1.2

**Jumlah Sekolah, Guru, dan Murid Raudatul Athfal (RA) di Bawah Kementerian Agama Menurut Kecamatan di Kabupaten Kebumen, 2021/2022 dan 2022/2023**

**Number of Schools, Teachers, and Pupils in Raudatul Athfal (RA) Under The Ministry of Religious Affairs by Subdistrict in Kebumen Regency, 2021/2022 dan 2022/2023**

Kecamatan Subdistrict	Sekolah/Schools		Guru/Teachers		Murid/Pupils	
	2021/2022	2022/2023	2021/2022	2022/2023	2021/2022	2022/2023
(1)	(2)	(3)	(4)	(5)	(6)	(7)
1 Ayah	12	12	31	35	476	434
2 Buayan	3	3	7	8	78	72
3 Puring	2	3	3	6	39	65
4 Petanahan	6	6	29	28	412	429
5 Klirong	4	4	11	13	194	197
6 Buluspesantren	10	10	32	34	418	447
7 Ambal	5	5	17	17	172	177
8 Mirit	5	5	12	13	157	178
9 Bonorowo	2	2	4	4	44	42
10 Prembun	1	1	1	2	33	50
11 Padureso	2	1	2	2	23	15
12 Kutowinangun	4	4	11	11	219	239
13 Alian	9	9	18	19	316	340
14 Poncowarno	-	-	-	-	-	-
15 Kebumen	16	16	60	65	799	878
16 Pejagoan	4	4	11	13	230	232
17 Sruweng	7	7	24	28	359	460
18 Adimulyo	-	-	-	-	-	-
19 Kuwarasan	6	6	13	15	292	337
20 Rowokele	8	8	21	27	298	308
22 Sempor	-	-	-	-	-	-
22 Gombong	4	4	11	11	117	121
23 Karanganyar	-	-	-	-	-	-
24 Karanggayam	-	1	-	5	-	19
25 Sadang	-	-	-	-	-	-
26 Karangsembung	1	2	5	5	97	120
<b>Kab. Kebumen</b>	<b>111</b>	<b>113</b>	<b>323</b>	<b>361</b>	<b>4 773</b>	<b>5 160</b>

Catatan/Note: Seluruh Raudatul Athfal (RA) berstatus swasta/ All Raudatul Athfal are private

Sumber/Source: Kementerian Agama, EMIS, data semester ganjil laporan sampai dengan 31 Desember 2021 dan 31 Desember 2022/ Ministry of Religious Affairs, EMIS, odd semester report data up to 31 December 2021 and 31 December 2022

**Tabel**  
**Table** 4.1.3

**Jumlah Sekolah, Guru, dan Murid Sekolah Dasar (SD) di Bawah Kementerian Pendidikan, Kebudayaan, Riset, dan Teknologi Menurut Kecamatan di Kabupaten Kebumen, 2021/2022 dan 2022/2023**

**Number of Schools, Teachers, and Pupils in Primary Schools Under The Ministry of Education, Culture, Research, and Technology by Subdistrict in Kebumen Regency, 2021/2022 and 2022/2023**

Kecamatan Subdistrict	Sekolah/Schools					
	Negeri/Public		Swasta/Private		Jumlah/Total	
	2021/2022	2022/2023	2021/2022	2022/2023	2021/2022	2022/2023
(1)	(2)	(3)	(4)	(5)	(6)	(7)
1 Ayah	28	28	-	-	28	28
2 Buayan	33	31	-	-	33	31
3 Puring	38	38	1	1	39	39
4 Petanahan	30	30	2	2	32	32
5 Klirong	32	31	1	1	33	32
6 Buluspesantren	29	28	-	-	29	28
7 Ambal	35	35	1	1	36	36
8 Mirit	30	30	-	-	30	30
9 Bonorowo	17	16	-	-	17	16
10 Prembun	23	22	1	1	24	23
11 Padureso	12	12	-	-	12	12
12 Kutowinangun	29	28	1	1	30	29
13 Alian	32	31	1	1	33	32
14 Poncowarno	12	12	-	-	12	12
15 Kebumen	56	56	6	6	62	62
16 Pejagoan	23	23	3	3	26	26
17 Sruweng	35	34	-	-	35	34
18 Adimulyo	25	24	2	2	27	26
19 Kuwarasan	29	28	1	1	30	29
20 Rowokele	28	28	-	-	28	28
21 Sempor	39	39	1	1	40	40
22 Gombong	22	21	4	4	26	25
23 Karanganyar	23	23	2	2	25	25
24 Karanggayam	37	37	-	-	37	37
25 Sadang	13	13	-	-	13	13
26 Karangsembung	26	26	-	-	26	26
<b>Kab. Kebumen</b>	<b>736</b>	<b>724</b>	<b>27</b>	<b>27</b>	<b>763</b>	<b>751</b>



Lanjutan Tabel/Continued Table 4.1.3

Kecamatan Subdistrict	Guru/Teachers					
	Negeri/Public		Swasta/Private		Jumlah/Total	
	2021/2022	2022/2023	2021/2022	2022/2023	2021/2022	2022/2023
(1)	(8)	(9)	(10)	(11)	(12)	(13)
1 Ayah	236	228	-	-	236	228
2 Buayan	280	285	-	-	280	285
3 Puring	313	318	8	9	321	327
4 Petanahan	292	283	30	29	322	312
5 Klirong	301	310	2	6	303	316
6 Buluspesantren	262	274	-	-	262	274
7 Ambal	352	328	17	17	369	345
8 Mirit	277	263	-	-	277	263
9 Bonorowo	138	134	-	-	138	134
10 Prembun	196	186	7	5	203	191
11 Padureso	103	104	-	-	103	104
12 Kutowinangun	299	269	5	8	304	277
13 Alian	280	277	22	21	302	298
14 Poncowarno	107	119	-	-	107	119
15 Kebumen	522	508	96	95	618	603
16 Pejagoan	225	229	24	21	249	250
17 Sruweng	288	280	-	-	288	280
18 Adimulyo	241	220	25	21	266	241
19 Kuwarasan	257	247	7	5	264	252
20 Rowokele	233	231	-	-	233	231
22 Sempor	321	327	18	17	339	344
22 Gombong	185	189	44	43	229	232
23 Karanganyar	192	195	26	31	218	226
24 Karanggayam	318	314	-	-	318	314
25 Sadang	111	109	-	-	111	109
26 Karangsembung	247	236	-	-	247	236
<b>Kab. Kebumen</b>	<b>6 576</b>	<b>6 463</b>	<b>331</b>	<b>328</b>	<b>6 907</b>	<b>6 791</b>

Lanjutan Tabel/Continued Table 4.1.3

Kecamatan Subdistrict	Murid/Pupils					
	Negeri/Public		Swasta/Private		Jumlah/Total	
	2021/2022	2022/2023	2021/2022	2022/2023	2021/2022	2022/2023
(1)	(14)	(15)	(16)	(17)	(18)	(19)
1 Ayah	3 786	3 660	-	-	3 786	3 660
2 Buayan	5 278	5 081	-	-	5 278	5 081
3 Puring	5 219	5 063	207	216	5 426	5 279
4 Petanahan	4 186	4 094	378	403	4 564	4 497
5 Klirong	4 833	4 724	56	101	4 889	4 825
6 Buluspesantren	4 106	4 004	-	-	4 106	4 004
7 Ambal	5 151	5 081	358	365	5 509	5 446
8 Mirit	3 839	3 873	-	-	3 839	3 873
9 Bonorowo	1 613	1 563	-	-	1 613	1 563
10 Prembun	2 507	2 438	121	100	2 628	2 538
11 Padureso	1 248	1 262	-	-	1 248	1 262
12 Kutowinangun	3 503	3 436	98	128	3 601	3 564
13 Alian	4 618	4 616	330	328	4 948	4 944
14 Poncowarno	1 346	1 338	-	-	1 346	1 338
15 Kebumen	8 395	8 171	1 719	1 710	10 114	9 881
16 Pejagoan	4 066	4 008	264	299	4 330	4 307
17 Sruweng	4 037	3 970	-	-	4 037	3 970
18 Adimulyo	2 729	2 672	339	332	3 068	3 004
19 Kuwarasan	3 272	3 031	126	146	3 398	3 177
20 Rowokele	3 945	3 760	-	-	3 945	3 760
22 Sempor	4 938	4 824	296	306	5 234	5 130
22 Gombong	3 186	2 895	893	835	4 079	3 730
23 Karanganyar	2 720	2 676	574	580	3 294	3 256
24 Karanggayam	5 029	4 941	-	-	5 029	4 941
25 Sadang	1 651	1 635	-	-	1 651	1 635
26 Karangsambung	3 930	3 809	-	-	3 930	3 809
<b>Kab. Kebumen</b>	<b>99 131</b>	<b>96 625</b>	<b>5 759</b>	<b>5 849</b>	<b>104 890</b>	<b>102 474</b>

Sumber/Source: Kementerian Pendidikan, Kebudayaan, Riset, dan Teknologi, Sistem Data Pokok Pendidikan, data semester ganjil/  
Ministry of Education, Culture, Research, and Technology, Basic Education Data System, odd semester

**Tabel**  
**Table** 4.1.4

**Jumlah Sekolah, Guru, dan Murid Madrasah Ibtidaiyah (MI) di Bawah Kementerian Agama Menurut Kecamatan di Kabupaten Kebumen, 2021/2022 dan 2022/2023**  
**Number of Schools, Teachers, and Pupils in Madrasah Ibtidaiyah (MI) Under The Ministry of Religious Affairs by Subdistrict in Kebumen Regency, 2021/2022 and 2022/2023**

Kecamatan Subdistrict	Sekolah/Schools					
	Negeri/Public		Swasta/Private		Jumlah/Total	
	2021/2022	2022/2023	2021/2022	2022/2023	2021/2022	2022/2023
(1)	(2)	(3)	(4)	(5)	(6)	(7)
1 Ayah	-	-	14	14	14	14
2 Buayan	-	-	6	6	6	6
3 Puring	-	-	2	2	2	2
4 Petanahan	2	2	2	2	4	4
5 Klirong	-	-	-	2	2	2
6 Buluspesantren	-	-	8	9	8	9
7 Ambal	-	-	3	3	3	3
8 Mirit	-	-	4	4	4	4
9 Bonorowo	-	-	2	2	2	2
10 Prembun	-	-	2	2	2	2
11 Padureso	-	-	2	2	2	2
12 Kutowinangun	-	-	4	4	4	4
13 Alian	-	-	8	8	8	8
14 Poncowarno	-	-	2	2	2	2
15 Kebumen	2	2	10	10	12	12
16 Pejagoan	-	-	6	7	6	7
17 Sruweng	-	-	6	6	6	6
18 Adimulyo	-	-	1	1	1	1
19 Kuwarasan	-	-	6	6	6	6
20 Rowokele	-	-	5	5	5	5
22 Sempor	-	-	3	3	3	3
22 Gombang	-	-	4	4	4	4
23 Karanganyar	-	-	-	-	-	-
24 Karanggayam	-	-	2	2	2	2
25 Sadang	-	-	3	3	3	3
26 Karangsambung	-	-	4	4	4	4
<b>Kab. Kebumen</b>	<b>4</b>	<b>4</b>	<b>111</b>	<b>113</b>	<b>115</b>	<b>117</b>

Lanjutan Tabel/Continued Table 4.1.4

Kecamatan Subdistrict	Guru /Teachers					
	Negeri/Public		Swasta/Private		Jumlah/Total	
	2021/2022	2022/2023	2021/2022	2022/2023	2021/2022	2022/2023
(1)	(8)	(9)	(10)	(11)	(12)	(13)
1 Ayah	-	-	134	140	134	140
2 Buayan	-	-	43	41	43	41
3 Puring	-	-	17	16	17	16
4 Petanahan	45	48	9	12	54	60
5 Klirong	-	-	22	24	22	24
6 Buluspesantren	-	-	69	77	69	77
7 Ambal	-	-	30	34	30	34
8 Mirit	-	-	36	38	36	38
9 Bonorowo	-	-	19	17	19	17
10 Prembun	-	-	11	15	11	15
11 Padureso	-	-	18	19	18	19
12 Kutowinangun	-	-	34	38	34	38
13 Alian	-	-	72	74	72	74
14 Poncowarno	-	-	18	21	18	21
15 Kebumen	52	60	94	119	146	179
16 Pejagoan	-	-	53	57	53	57
17 Sruweng	-	-	63	69	63	69
18 Adimulyo	-	-	-	6	-	6
19 Kuwarasan	-	-	60	76	60	76
20 Rowokele	-	-	52	52	52	52
22 Sempor	-	-	43	53	43	53
22 Gombang	-	-	48	55	48	55
23 Karanganyar	-	-	-	-	-	-
24 Karanggayam	-	-	18	21	18	21
25 Sadang	-	-	22	23	22	23
26 Karangsambung	-	-	31	31	31	31
<b>Kab. Kebumen</b>	<b>97</b>	<b>108</b>	<b>1 016</b>	<b>1 128</b>	<b>1 113</b>	<b>1 236</b>

Lanjutan Tabel/*Continued Table* 4.1.4

Kecamatan Subdistrict	Murid/Pupils					
	Negeri/Public		Swasta/Private		Jumlah/Total	
	2021/2022	2022/2023	2021/2022	2022/2023	2021/2022	2022/2023
(1)	(14)	(15)	(16)	(17)	(18)	(19)
1 Ayah	-	-	2 080	2 042	2 080	2 042
2 Buayan	-	-	312	427	312	427
3 Puring	-	-	220	231	220	231
4 Petanahan	921	951	171	203	1 092	1 154
5 Klirong	-	-	373	412	373	412
6 Buluspesantren	-	-	1 105	1 150	1 105	1 150
7 Ambal	-	-	337	340	337	340
8 Mirit	-	-	663	654	663	654
9 Bonorowo	-	-	222	232	222	232
10 Prembun	-	-	135	182	135	182
11 Padureso	-	-	241	265	241	265
12 Kutowinangun	-	-	662	698	662	698
13 Alian	-	-	1 112	1 129	1 112	1 129
14 Poncowarno	-	-	310	316	310	316
15 Kebumen	1 127	1 201	1 650	1 747	2 777	2 948
16 Pejagoan	-	-	783	804	783	804
17 Sruweng	-	-	1 236	1 308	1 236	1 308
18 Adimulyo	-	-	9	18	9	18
19 Kuwarasan	-	-	1 171	1 219	1 171	1 219
20 Rowokele	-	-	816	819	816	819
22 Sempor	-	-	777	967	777	967
22 Gombang	-	-	1 157	1 240	1 157	1 240
23 Karanganyar	-	-	-	-	-	-
24 Karanggayam	-	-	218	243	218	243
25 Sadang	-	-	304	273	304	273
26 Karangsambung	-	-	515	492	515	492
<b>Kab. Kebumen</b>	<b>2 048</b>	<b>2 152</b>	<b>16 579</b>	<b>17 411</b>	<b>18 627</b>	<b>19 563</b>

Sumber/Source: Kementerian Agama, Data Semester Ganjil/Ministry of Religious Affairs, Odd Semester Data

**Tabel**  
**Table** 4.1.5

**Jumlah Sekolah, Guru, dan Murid Sekolah Menengah Pertama (SMP) di Bawah Kementerian Pendidikan, Kebudayaan, Riset, dan Teknologi Menurut Kecamatan di Kabupaten Kebumen, 2021/2022 dan 2022/2023**

**Number of Schools, Teachers, and Pupils in Lower Secondary Schools Under The Ministry of Education, Culture, Research, and Technology by Subdistrict in Kebumen Regency, 2021/2022 and 2022/2023**

Kecamatan Subdistrict	Sekolah/Schools					
	Negeri/Public		Swasta/Private		Jumlah/Total	
	2021/2022	2022/2023	2021/2022	2022/2023	2021/2022	2022/2023
(1)	(2)	(3)	(4)	(5)	(6)	(7)
1 Ayah	3	3	4	3	7	6
2 Buayan	2	2	1	1	3	3
3 Puring	2	2	1	1	3	3
4 Petanahan	1	1	3	2	4	3
5 Klirong	1	1	4	4	5	5
6 Buluspesantren	2	2	1	1	3	3
7 Ambal	2	2	2	2	4	4
8 Mirit	2	2	-	-	2	2
9 Bonorowo	1	1	1	1	2	2
10 Prembun	2	2	4	3	6	5
11 Padureso	1	1	-	-	1	1
12 Kutowinangun	3	3	2	2	5	5
13 Alian	2	2	3	3	5	5
14 Poncowarno	2	2	-	-	2	2
15 Kebumen	7	7	14	14	21	21
16 Pejagoan	2	2	2	2	4	4
17 Sruweng	2	2	-	-	2	2
18 Adimulyo	2	2	2	2	4	4
19 Kuwarasan	1	1	3	3	4	4
20 Rowokele	2	2	2	2	4	4
22 Sempor	3	3	3	3	6	6
22 Gombang	4	4	2	2	6	6
23 Karanganyar	3	3	3	3	6	6
24 Karanggayam	2	2	3	3	5	5
25 Sadang	1	1	1	1	2	2
26 Karangsambung	4	4	1	1	5	5
<b>Kab. Kebumen</b>	<b>59</b>	<b>59</b>	<b>62</b>	<b>59</b>	<b>121</b>	<b>118</b>

Lanjutan Tabel/*Continued Table* 4.1.5

Kecamatan Subdistrict	Guru/Teachers					
	Negeri/Public		Swasta/Private		Jumlah/Total	
	2021/2022	2022/2023	2021/2022	2022/2023	2021/2022	2022/2023
(1)	(8)	(9)	(10)	(11)	(12)	(13)
1 Ayah	73	80	32	25	105	105
2 Buayan	64	59	26	25	90	84
3 Puring	60	60	12	12	72	72
4 Petanahan	36	35	25	16	61	51
5 Klirong	37	39	36	33	73	72
6 Buluspesantren	73	63	14	10	87	73
7 Ambal	67	68	12	10	79	78
8 Mirit	62	63	-	-	62	63
9 Bonorowo	24	26	6	4	30	30
10 Prembun	68	68	25	20	93	88
11 Padureso	13	11	-	-	13	11
12 Kutowinangun	90	91	19	15	109	106
13 Alian	49	45	33	32	82	77
14 Poncowarno	48	43	-	-	48	43
15 Kebumen	252	256	210	176	462	432
16 Pejagoan	74	72	18	19	92	91
17 Sruweng	65	63	-	-	65	63
18 Adimulyo	57	66	11	14	68	80
19 Kuwarasan	43	43	40	39	83	82
20 Rowokele	50	49	16	17	66	66
22 Sempor	64	66	54	52	118	118
22 Gombong	110	117	40	41	150	158
23 Karanganyar	106	112	37	29	143	141
24 Karanggayam	71	73	21	22	92	95
25 Sadang	20	19	8	6	28	25
26 Karangsembung	69	65	8	7	77	72
<b>Kab. Kebumen</b>	<b>1 745</b>	<b>1 752</b>	<b>703</b>	<b>624</b>	<b>2 448</b>	<b>2 376</b>

Lanjutan Tabel/Continued Table 4.1.5

Kecamatan Subdistrict	Murid/Pupils					
	Negeri/Public		Swasta/Private		Jumlah/Total	
	2021/2022	2022/2023	2021/2022	2022/2023	2021/2022	2022/2023
(1)	(14)	(15)	(16)	(17)	(18)	(19)
1 Ayah	1 309	1 280	120	111	1 429	1 391
2 Buayan	1 322	1 320	541	541	1 863	1 861
3 Puring	1 226	1 224	199	193	1 425	1 417
4 Petanahan	761	759	154	185	915	944
5 Klirong	762	760	343	360	1 105	1 120
6 Buluspesantren	1 322	1 313	149	144	1 471	1 457
7 Ambal	1 319	1 334	87	99	1 406	1 433
8 Mirit	1 312	1 306	-	-	1 312	1 306
9 Bonorowo	479	478	26	28	505	506
10 Prembun	1 396	1 391	98	117	1 494	1 508
11 Padureso	183	180	-	-	183	180
12 Kutowinangun	1 737	1 736	140	142	1 877	1 878
13 Alian	838	825	488	572	1 326	1 397
14 Poncowarno	636	644	-	-	636	644
15 Kebumen	5 020	5 019	3 268	3 348	8 288	8 367
16 Pejagoan	1 406	1 378	166	184	1 572	1 562
17 Sruweng	1 264	1 220	-	-	1 264	1 220
18 Adimulyo	1 223	1 223	135	146	1 358	1 369
19 Kuwarasan	764	752	531	515	1 295	1 267
20 Rowokele	1 119	1 152	278	271	1 397	1 423
22 Sempor	1 296	1 285	926	974	2 222	2 259
22 Gombong	2 167	2 229	720	743	2 887	2 972
23 Karanganyar	2 268	2 253	369	335	2 637	2 588
24 Karangayam	1 325	1 322	160	150	1 485	1 472
25 Sadang	365	363	80	76	445	439
26 Karangsambung	1 297	1 277	88	109	1 385	1 386
<b>Kab. Kebumen</b>	<b>34 116</b>	<b>34 023</b>	<b>9 066</b>	<b>9 343</b>	<b>43 182</b>	<b>43 366</b>

Sumber/Source: Kementerian Pendidikan, Kebudayaan, Riset, dan Teknologi, Sistem Data Pokok Pendidikan, data semester ganjil/  
Ministry of Education, Culture, Research, and Technology, Basic Education Data System, odd semester



**Tabel**  
**Table** 4.1.6

**Jumlah Sekolah, Guru, dan Murid Madrasah Tsanawiyah (MTs) di Bawah Kementerian Agama Menurut Kecamatan di Kabupaten Kebumen, 2021/2022 dan 2022/2023**  
*Number of Schools, Teachers, and Pupils in Madrasah Tsanawiyah (MTs) Under The Ministry of Religious Affairs by Subdistrict in Kebumen Regency, 2021/2022 and 2022/2023*

Kecamatan Subdistrict	Sekolah/Schools					
	Negeri/Public		Swasta/Private		Jumlah/Total	
	2021/2022	2022/2023	2021/2022	2022/2023	2021/2022	2022/2023
(1)	(2)	(3)	(4)	(5)	(6)	(7)
1 Ayah	-	-	8	8	8	8
2 Buayan	-	-	3	3	3	3
3 Puring	1	1	2	2	3	3
4 Petanahan	-	-	5	5	5	5
5 Klirong	1	1	4	4	5	5
6 Buluspesantren	-	-	4	4	4	4
7 Ambal	-	-	3	3	3	3
8 Mirit	-	-	4	4	4	4
9 Bonorowo	-	-	1	1	1	1
10 Prembun	1	1	2	2	3	3
11 Padureso	-	-	2	2	2	2
12 Kutowinangun	1	1	3	3	4	4
13 Alian	-	-	7	8	7	8
14 Poncowarno	-	-	1	1	1	1
15 Kebumen	2	2	6	6	8	8
16 Pejagoan	-	-	3	3	3	3
17 Sruweng	-	-	6	6	6	6
18 Adimulyo	-	-	1	1	1	1
19 Kuwarasan	-	-	3	3	3	3
20 Rowokele	1	1	3	3	4	4
22 Sempor	-	-	1	1	1	1
22 Gombong	1	1	1	1	2	2
23 Karanganyar	-	-	1	1	1	1
24 Karanggayam	-	-	4	4	4	4
25 Sadang	-	-	1	1	1	1
26 Karangsambung	-	-	3	3	3	3
<b>Kab. Kebumen</b>	<b>8</b>	<b>8</b>	<b>82</b>	<b>83</b>	<b>90</b>	<b>91</b>

Lanjutan Tabel/Continued Table 4.1.6

Kecamatan Subdistrict	Guru /Teachers					
	Negeri/Public		Swasta/Private		Jumlah/Total	
	2021/2022	2022/2023	2021/2022	2022/2023	2021/2022	2022/2023
(1)	(8)	(9)	(10)	(11)	(12)	(13)
1 Ayah	-	-	101	104	101	104
2 Buayan	-	-	27	28	27	28
3 Puring	59	60	25	25	84	85
4 Petanahan	-	-	99	109	99	109
5 Klirong	59	63	38	41	97	104
6 Buluspesantren	-	-	61	66	61	66
7 Ambal	-	-	44	45	44	45
8 Mirit	-	-	54	55	54	55
9 Bonorowo	-	-	4	5	4	5
10 Prembun	54	65	19	20	73	85
11 Padureso	-	-	23	38	23	38
12 Kutowinangun	77	76	15	28	92	104
13 Alian	-	-	118	142	118	142
14 Poncowarno	-	-	7	5	7	5
15 Kebumen	147	155	109	111	256	266
16 Pejagoan	-	-	46	42	46	42
17 Sruweng	-	-	61	66	61	66
18 Adimulyo	-	-	7	9	7	9
19 Kuwarasan	-	-	77	69	77	69
20 Rowokele	38	42	26	29	64	71
22 Sempor	-	-	5	12	5	12
22 Gombang	56	59	5	5	61	64
23 Karanganyar	-	-	5	6	5	6
24 Karanggayam	-	-	36	44	36	44
25 Sadang	-	-	20	21	20	21
26 Karangsambung	-	-	29	36	29	36
<b>Kab. Kebumen</b>	<b>490</b>	<b>520</b>	<b>1 061</b>	<b>1 161</b>	<b>1 551</b>	<b>1 681</b>

Lanjutan Tabel/*Continued Table* 4.1.6

Kecamatan Subdistrict	Murid/Pupils					
	Negeri/Public		Swasta/Private		Jumlah/Total	
	2021/2022	2022/2023	2021/2022	2022/2023	2021/2022	2022/2023
(1)	(14)	(15)	(16)	(17)	(18)	(19)
1 Ayah	-	-	946	890	946	890
2 Buayan	-	-	141	140	141	140
3 Puring	759	797	145	108	904	905
4 Petanahan	-	-	2 232	2 247	2 232	2 247
5 Klirong	947	948	389	396	1 336	1 344
6 Buluspesantren	-	-	582	569	582	569
7 Ambal	-	-	397	328	397	328
8 Mirit	-	-	259	286	259	286
9 Bonorowo	-	-	139	151	139	151
10 Prembun	899	948	111	143	1 010	1 091
11 Padureso	-	-	368	432	368	432
12 Kutowinangun	925	944	163	181	1 088	1 125
13 Alian	-	-	1 519	1 532	1 519	1 532
14 Poncowarno	-	-	97	88	97	88
15 Kebumen	1 901	1 950	987	964	2 888	2 914
16 Pejagoan	-	-	207	209	207	209
17 Sruweng	-	-	487	623	487	623
18 Adimulyo	-	-	19	24	19	24
19 Kuwarasan	-	-	1 208	1 224	1 208	1 224
20 Rowokele	585	685	239	239	824	924
22 Sempor	-	-	188	201	188	201
22 Gombang	768	766	11	41	779	807
23 Karanganyar	-	-	56	35	56	35
24 Karanggayam	-	-	495	412	495	412
25 Sadang	-	-	125	99	125	99
26 Karangsembung	-	-	340	301	340	301
<b>Kab. Kebumen</b>	<b>6 784</b>	<b>7 038</b>	<b>11 850</b>	<b>11 863</b>	<b>18 634</b>	<b>18 901</b>

Sumber/*Source*: Kementerian Agama, EMIS, data semester ganjil laporan sampai dengan 31 Desember 2021 dan 31 Desember 2022/  
*Ministry of Religious Affairs, EMIS, odd semester report data up to 31 December 2021 and 31 December 2022*

**Tabel**  
**Table** 4.1.7

**Jumlah Sekolah, Guru, dan Murid Sekolah Menengah Atas (SMA) di Bawah Kementerian Pendidikan, Kebudayaan, Riset, dan Teknologi Menurut Kecamatan di Kabupaten Kebumen, 2021/2022 dan 2022/2023**

*Number of Schools, Teachers, and Pupils in Upper Secondary Schools Under The Ministry of Education, Culture, Research, and Technology by Subdistrict in Kebumen Regency, 2021/2022 and 2022/2023*

Kecamatan Subdistrict	Sekolah/Schools					
	Negeri/Public		Swasta/Private		Jumlah/Total	
	2021/2022	2022/2023	2021/2022	2022/2023	2021/2022	2022/2023
(1)	(2)	(3)	(4)	(5)	(6)	(7)
1 Ayah	1	1	-	-	1	1
2 Buayan	-	-	-	-	-	-
3 Puring	-	-	-	-	-	-
4 Petanahan	1	1	-	-	1	1
5 Klirong	1	1	-	-	1	1
6 Buluspesantren	1	1	-	-	1	1
7 Ambal	-	-	-	-	-	-
8 Mirit	1	1	-	-	1	1
9 Bonorowo	-	-	-	-	-	-
10 Prembun	1	1	1	1	2	2
11 Padureso	-	-	-	-	-	-
12 Kutowinangun	1	1	-	-	1	1
13 Alian	-	-	-	-	-	-
14 Poncowarno	-	-	-	-	-	-
15 Kebumen	2	2	4	4	6	6
16 Pejagoan	1	1	-	-	1	1
17 Sruweng	-	-	1	1	1	1
18 Adimulyo	-	-	-	-	-	-
19 Kuwarasan	-	-	-	-	-	-
20 Rowokele	1	1	-	-	1	1
22 Sempor	-	-	-	-	-	-
22 Gombong	1	1	3	3	4	4
23 Karanganyar	1	1	-	-	1	1
24 Karanggayam	-	-	-	-	-	-
25 Sadang	-	-	-	-	-	-
26 Karangsambung	1	1	-	-	1	1
<b>Kab. Kebumen</b>	<b>14</b>	<b>14</b>	<b>9</b>	<b>9</b>	<b>23</b>	<b>23</b>

Lanjutan Tabel/*Continued Table* 4.1.7

Kecamatan Subdistrict	Guru/Teachers					
	Negeri/Public		Swasta/Private		Jumlah/Total	
	2021/2022	2022/2023	2021/2022	2022/2023	2021/2022	2022/2023
(1)	(8)	(9)	(10)	(11)	(12)	(13)
1 Ayah	22	24	-	-	22	24
2 Buayan	-	-	-	-	-	-
3 Puring	-	-	-	-	-	-
4 Petanahan	32	34	-	-	32	34
5 Klirong	45	46	-	-	45	46
6 Buluspesantren	23	25	-	-	23	25
7 Ambal	-	-	-	-	-	-
8 Mirit	26	28	-	-	26	28
9 Bonorowo	-	-	-	-	-	-
10 Prembun	49	58	4	3	53	61
11 Padureso	-	-	-	-	-	-
12 Kutowinangun	49	55	-	-	49	55
13 Alian	-	-	-	-	-	-
14 Poncowarno	-	-	-	-	-	-
15 Kebumen	107	110	39	40	146	150
16 Pejagoan	51	48	-	-	51	48
17 Sruweng	-	-	10	11	10	11
18 Adimulyo	-	-	-	-	-	-
19 Kuwarasan	-	-	-	-	-	-
20 Rowokele	41	48	-	-	41	48
22 Sempor	-	-	-	-	-	-
22 Gombong	55	52	45	47	100	99
23 Karanganyar	47	51	-	-	47	51
24 Karanggayam	-	-	-	-	-	-
25 Sadang	-	-	-	-	-	-
26 Karangsambung	20	18	-	-	20	18
<b>Kab. Kebumen</b>	<b>567</b>	<b>597</b>	<b>98</b>	<b>101</b>	<b>665</b>	<b>698</b>

Lanjutan Tabel/Continued Table 4.1.7

Kecamatan Subdistrict	Murid/Pupils					
	Negeri/Public		Swasta/Private		Jumlah/Total	
	2021/2022	2022/2023	2021/2022	2022/2023	2021/2022	2022/2023
(1)	(14)	(15)	(16)	(17)	(18)	(19)
1 Ayah	404	477	-	-	404	477
2 Buayan	-	-	-	-	-	-
3 Puring	-	-	-	-	-	-
4 Petanahan	534	631	-	-	534	631
5 Klirong	799	814	-	-	799	814
6 Buluspesantren	335	414	-	-	335	414
7 Ambal	-	-	-	-	-	-
8 Mirit	531	567	-	-	531	567
9 Bonorowo	-	-	-	-	-	-
10 Prembun	1 072	1 066	8	8	1 080	1 074
11 Padureso	-	-	-	-	-	-
12 Kutowinangun	1 051	1 062	-	-	1 051	1 062
13 Alian	-	-	-	-	-	-
14 Poncowarno	-	-	-	-	-	-
15 Kebumen	2 219	2 224	594	664	2 813	2 888
16 Pejagoan	931	984	-	-	931	984
17 Sruweng	-	-	87	82	87	82
18 Adimulyo	-	-	-	-	-	-
19 Kuwarasan	-	-	-	-	-	-
20 Rowokele	886	916	-	-	886	916
22 Sempor	-	-	-	-	-	-
22 Gombong	1 050	1 068	506	496	1 556	1 564
23 Karanganyar	964	1 028	-	-	964	1 028
24 Karanggayam	-	-	-	-	-	-
25 Sadang	-	-	-	-	-	-
26 Karangsembung	218	272	-	-	218	272
<b>Kab. Kebumen</b>	<b>10 994</b>	<b>11 523</b>	<b>1 195</b>	<b>1 250</b>	<b>12 189</b>	<b>12 773</b>

Sumber/Source: Kementerian Pendidikan, Kebudayaan, Riset, dan Teknologi, Sistem Data Pokok Pendidikan, data semester ganjil/  
Ministry of Education, Culture, Research, and Technology, Basic Education Data System, odd semester

**Tabel**  
**Table** 4.1.8

**Jumlah Sekolah, Guru, dan Murid Sekolah Menengah Kejuruan (SMK) di Bawah Kementerian Pendidikan, Kebudayaan, Riset, dan Teknologi Menurut Kecamatan di Kabupaten Kebumen, 2021/2022 dan 2022/2023**  
**Number of Schools, Teachers, and Pupils in Vocational High Schools Under The Ministry of Education, Culture, Research, and Technology by Subdistrict in Kebumen Regency, 2021/2022 and 2022/2023**

Kecamatan Subdistrict	Sekolah/Schools					
	Negeri/Public		Swasta/Private		Jumlah/Total	
	2021/2022	2022/2023	2021/2022	2022/2023	2021/2022	2022/2023
(1)	(2)	(3)	(4)	(5)	(6)	(7)
1 Ayah	-	-	2	2	2	2
2 Buayan	-	-	1	1	1	1
3 Puring	1	1	-	-	1	1
4 Petanahan	-	-	2	2	2	2
5 Klirong	-	-	2	2	2	2
6 Buluspesantren	-	-	2	2	2	2
7 Ambal	1	1	1	1	2	2
8 Mirit	-	-	2	2	2	2
9 Bonorowo	-	-	1	1	1	1
10 Prembun	-	-	2	2	2	2
11 Padureso	-	-	1	1	1	1
12 Kutowinangun	-	-	4	4	4	4
13 Alian	1	1	2	2	3	3
14 Poncowarno	-	-	-	-	-	-
15 Kebumen	2	2	16	16	18	18
16 Pejagoan	-	-	-	-	-	-
17 Sruweng	-	-	1	1	1	1
18 Adimulyo	-	-	1	1	1	1
19 Kuwarasan	-	-	1	1	1	1
20 Rowokele	-	-	2	2	2	2
22 Sempor	-	-	1	1	1	1
22 Gombong	1	1	5	6	6	7
23 Karanganyar	1	1	6	6	7	7
24 Karanggayam	1	1	1	1	2	2
25 Sadang	-	-	1	1	1	1
26 Karangsambung	-	-	-	-	-	-
<b>Kab. Kebumen</b>	<b>8</b>	<b>8</b>	<b>57</b>	<b>58</b>	<b>65</b>	<b>66</b>

Lanjutan Tabel/Continued Table 4.1.8

Kecamatan Subdistrict	Guru/Teachers					
	Negeri/Public		Swasta/Private		Jumlah/Total	
	2021/2022	2022/2023	2021/2022	2022/2023	2021/2022	2022/2023
(1)	(8)	(9)	(10)	(11)	(12)	(13)
1 Ayah	-	-	51	51	51	51
2 Buayan	-	-	18	16	18	16
3 Puring	67	73	-	-	67	73
4 Petanahan	-	-	24	19	24	19
5 Klirong	-	-	49	42	49	42
6 Buluspesantren	-	-	28	27	28	27
7 Ambal	58	64	17	12	75	76
8 Mirit	-	-	43	44	43	44
9 Bonorowo	-	-	6	5	6	5
10 Prembun	-	-	76	73	76	73
11 Padureso	-	-	14	9	14	9
12 Kutowinangun	-	-	106	95	106	95
13 Alian	42	50	24	25	66	75
14 Poncowarno	-	-	-	-	-	-
15 Kebumen	192	194	606	583	798	777
16 Pejagoan	-	-	-	-	-	-
17 Sruweng	-	-	8	8	8	8
18 Adimulyo	-	-	8	5	8	5
19 Kuwarasan	-	-	18	18	18	18
20 Rowokele	-	-	30	30	30	30
22 Sempor	-	-	6	6	6	6
22 Gombong	95	93	197	196	292	289
23 Karanganyar	72	74	157	167	229	241
24 Karanggayam	51	51	3	4	54	55
25 Sadang	-	-	11	9	11	9
26 Karangsembung	-	-	-	-	-	-
<b>Kab. Kebumen</b>	<b>577</b>	<b>599</b>	<b>1 500</b>	<b>1 444</b>	<b>2 077</b>	<b>2 043</b>



Lanjutan Tabel/*Continued Table 4.1.8*

Kecamatan Subdistrict	Murid/Pupils					
	Negeri/Public		Swasta/Private		Jumlah/Total	
	2021/2022	2022/2023	2021/2022	2022/2023	2021/2022	2022/2023
(1)	(14)	(15)	(16)	(17)	(18)	(19)
1 Ayah	-	-	990	942	990	942
2 Buayan	-	-	284	324	284	324
3 Puring	1 746	1 343	-	-	1 746	1 343
4 Petanahan	-	-	304	299	304	299
5 Klirong	-	-	1 599	1 467	1 599	1 467
6 Buluspesantren	-	-	384	408	384	408
7 Ambal	1 107	1 137	64	50	1 171	1 187
8 Mirit	-	-	467	545	467	545
9 Bonorowo	-	-	72	68	72	68
10 Prembun	-	-	1 160	1 005	1 160	1 005
11 Padureso	-	-	181	144	181	144
12 Kutowinangun	-	-	2 207	1 924	2 207	1 924
13 Alian	929	973	246	293	1 175	1 266
14 Poncowarno	-	-	-	-	-	-
15 Kebumen	3 426	3 399	11 130	9 847	14 556	13 246
16 Pejagoan	-	-	-	-	-	-
17 Sruweng	-	-	49	59	49	59
18 Adimulyo	-	-	86	84	86	84
19 Kuwarasan	-	-	222	272	222	272
20 Rowokele	-	-	368	389	368	389
22 Sempor	-	-	120	128	120	128
22 Gombang	1 614	1 602	4 487	4 356	6 101	5 958
23 Karanganyar	1 282	1 282	3 072	2 863	4 354	4 145
24 Karanggayam	976	961	18	18	994	979
25 Sadang	-	-	134	134	134	134
26 Karangsembung	-	-	-	-	-	-
<b>Kab. Kebumen</b>	<b>11 080</b>	<b>10 697</b>	<b>27 644</b>	<b>25 619</b>	<b>38 724</b>	<b>36 316</b>

Sumber/*Source*: Kementerian Pendidikan, Kebudayaan, Riset, dan Teknologi, Sistem Data Pokok Pendidikan, data semester ganjil/  
 Ministry of Education, Culture, Research, and Technology, Basic Education Data System, odd semester

**Tabel**  
**Table 4.1.9**

**Jumlah Sekolah, Guru, dan Murid Madrasah Aliyah (MA) di Bawah Kementerian Agama Menurut Kecamatan di Kabupaten Kebumen, 2021/2022 dan 2022/2023**  
**Number of Schools, Teachers, and Pupils in Madrasah Aliyah (MA) Under The Ministry of Religious Affairs by Subdistrict in Kebumen Regency, 2021/2022 and 2022/2023**

Kecamatan Subdistrict	Sekolah/Schools					
	Negeri/Public		Swasta/Private		Jumlah/Total	
	2021/2022	2022/2023	2021/2022	2022/2023	2021/2022	2022/2023
(1)	(2)	(3)	(4)	(5)	(6)	(7)
1 Ayah	-	-	2	2	2	2
2 Buayan	-	-	-	-	-	-
3 Puring	-	-	1	1	1	1
4 Petanahan	-	-	4	4	4	4
5 Klirong	-	-	1	1	1	1
6 Buluspesantren	-	-	-	-	-	-
7 Ambal	-	-	2	2	2	2
8 Mirit	-	-	-	-	-	-
9 Bonorowo	-	-	-	-	-	-
10 Prembun	-	-	1	1	1	1
11 Padureso	-	-	1	1	1	1
12 Kutowinangun	1	1	-	-	1	1
13 Alian	-	-	-	-	-	-
14 Poncowarno	-	-	-	-	-	-
15 Kebumen	2	2	3	3	5	5
16 Pejagoan	-	-	1	1	1	1
17 Sruweng	-	-	1	1	1	1
18 Adimulyo	-	-	-	-	-	-
19 Kuwarasan	-	-	3	3	3	3
20 Rowokele	-	-	1	1	1	1
22 Sempor	-	-	-	-	-	-
22 Gombang	1	1	-	-	1	1
23 Karanganyar	-	-	-	-	-	-
24 Karanggayam	-	-	1	1	1	1
25 Sadang	-	-	1	1	1	1
26 Karangsambung	-	-	-	-	-	-
<b>Kab. Kebumen</b>	<b>4</b>	<b>4</b>	<b>23</b>	<b>23</b>	<b>27</b>	<b>27</b>

Lanjutan Tabel/Continued Table 4.1.9

Kecamatan Subdistrict	Guru /Teachers					
	Negeri/Public		Swasta/Private		Jumlah/Total	
	2021/2022	2022/2023	2021/2022	2022/2023	2021/2022	2022/2023
(1)	(8)	(9)	(10)	(11)	(12)	(13)
1 Ayah	-	-	18	18	18	18
2 Buayan	-	-	-	-	-	-
3 Puring	-	-	10	11	10	11
4 Petanahan	-	-	77	86	77	86
5 Klirong	-	-	5	5	5	5
6 Buluspesantren	-	-	-	-	-	-
7 Ambal	-	-	11	19	11	19
8 Mirit	-	-	-	-	-	-
9 Bonorowo	-	-	-	-	-	-
10 Prembun	-	-	6	7	6	7
11 Padureso	-	-	12	14	12	14
12 Kutowinangun	63	62	-	-	63	62
13 Alian	-	-	-	-	-	-
14 Poncowarno	-	-	-	-	-	-
15 Kebumen	165	160	51	51	216	211
16 Pejagoan	-	-	11	11	11	11
17 Sruweng	-	-	8	8	8	8
18 Adimulyo	-	-	-	-	-	-
19 Kuwarasan	-	-	37	39	37	39
20 Rowokele	-	-	7	8	7	8
22 Sempor	-	-	-	-	-	-
22 Gombang	50	56	-	-	50	56
23 Karanganyar	-	-	-	-	-	-
24 Karanggayam	-	-	4	8	4	8
25 Sadang	-	-	14	14	14	14
26 Karangsambung	-	-	-	-	-	-
<b>Kab. Kebumen</b>	<b>278</b>	<b>278</b>	<b>271</b>	<b>299</b>	<b>549</b>	<b>577</b>

Lanjutan Tabel/Continued Table 4.1.9

Kecamatan Subdistrict	Murid/Pupils					
	Negeri/Public		Swasta/Private		Jumlah/Total	
	2021/2022	2022/2023	2021/2022	2022/2023	2021/2022	2022/2023
(1)	(14)	(15)	(16)	(17)	(18)	(19)
1 Ayah	-	-	146	158	146	158
2 Buayan	-	-	-	-	-	-
3 Puring	-	-	47	38	47	38
4 Petanahan	-	-	1 108	1 158	1 108	1 158
5 Klirong	-	-	47	55	47	55
6 Buluspesantren	-	-	-	-	-	-
7 Ambal	-	-	44	56	44	56
8 Mirit	-	-	-	-	-	-
9 Bonorowo	-	-	-	-	-	-
10 Prembun	-	-	34	39	34	39
11 Padureso	-	-	107	101	107	101
12 Kutowinangun	576	592	-	-	576	592
13 Alian	-	-	-	-	-	-
14 Poncowarno	-	-	-	-	-	-
15 Kebumen	1 848	1 861	367	309	2 215	2 170
16 Pejagoan	-	-	14	8	14	8
17 Sruweng	-	-	74	68	74	68
18 Adimulyo	-	-	-	-	-	-
19 Kuwarasan	-	-	319	330	319	330
20 Rowokele	-	-	47	56	47	56
22 Sempor	-	-	-	-	-	-
22 Gombang	704	854	-	-	704	854
23 Karanganyar	-	-	-	-	-	-
24 Karanggayam	-	-	96	88	96	88
25 Sadang	-	-	90	72	90	72
26 Karangsambung	-	-	-	-	-	-
<b>Kab. Kebumen</b>	<b>3 128</b>	<b>3 307</b>	<b>2 540</b>	<b>2 536</b>	<b>5 668</b>	<b>5 843</b>

Sumber/Source: Kementerian Agama, semester ganjil/ Ministry of Religious Affairs, odd semester

**Tabel**  
**Table** 4.1.10

**Jumlah Desa/Kelurahan yang Memiliki Fasilitas Sekolah Menurut Kecamatan dan Tingkat Pendidikan di Kabupaten Kebumen, 2019 - 2021**  
**Number of Villages/Kelurahan Having Educational Facilities by Subdistrict and Educational Level in Kebumen Regency, 2019 - 2021**

Kecamatan Subdistrict	SD Primary School			SMP Lower Secondary School		
	2019	2020	2021	2019	2020	2021
(1)	(2)	(3)	(4)	(5)	(6)	(7)
1 Ayah	18	18	18	12	13	13
2 Buayan	20	20	20	6	6	6
3 Puring	23	23	23	4	4	5
4 Petanahan	21	21	21	8	9	9
5 Klirong	24	24	23	7	7	7
6 Buluspesantren	21	21	21	6	6	6
7 Ambal	32	32	32	7	7	6
8 Mirit	22	22	22	5	5	5
9 Bonorowo	11	11	11	3	3	3
10 Prembun	13	13	13	7	7	7
11 Padureso	9	9	9	3	3	3
12 Kutowinangun	19	19	19	6	6	5
13 Alian	16	16	16	9	10	10
14 Poncowarno	10	10	10	3	3	3
15 Kebumen	29	29	29	11	11	11
16 Pejagoan	13	13	13	6	6	6
17 Sruweng	21	21	21	7	7	7
18 Adimulyo	23	23	23	4	4	4
19 Kuwarasan	22	22	22	6	6	6
20 Rowokele	11	11	11	7	7	7
22 Sempor	16	16	16	4	4	4
22 Gombong	14	14	14	4	4	4
23 Karanganyar	11	11	11	3	3	3
24 Karanggayam	19	19	19	8	8	8
25 Sadang	7	7	7	2	2	2
26 Karangsembung	13	13	13	7	7	7
<b>Kab. Kebumen</b>	<b>458</b>	<b>458</b>	<b>457</b>	<b>155</b>	<b>158</b>	<b>157</b>

Lanjutan Tabel/Continued Table 4.1.10

Kecamatan Subdistrict	SMA Upper Secondary School			SMK Vocational School		
	2019	2020	2021	2019	2020	2021
(1)	(8)	(9)	(10)	(11)	(12)	(13)
1 Ayah	3	3	3	2	2	2
2 Buayan	–	–	–	1	1	1
3 Puring	1	1	1	1	1	1
4 Petanahan	5	5	5	1	1	1
5 Klirong	2	2	2	1	1	1
6 Buluspesantren	1	1	1	2	2	2
7 Ambal	1	1	1	2	2	2
8 Mirit	1	1	1	2	2	2
9 Bonorowo	–	–	–	1	1	1
10 Prembun	3	4	3	3	2	2
11 Padureso	1	1	1	1	1	1
12 Kutowinangun	3	3	3	2	2	2
13 Alian	–	–	–	3	3	2
14 Poncowarno	–	–	–	–	–	–
15 Kebumen	6	6	6	7	7	7
16 Pejagoan	2	2	2	–	–	–
17 Sruweng	2	2	2	1	1	1
18 Adimulyo	–	–	–	–	–	1
19 Kuwarasan	3	3	3	1	1	1
20 Rowokele	1	2	2	2	2	2
22 Sempor	–	–	–	1	1	1
22 Gombong	3	3	3	4	4	3
23 Karanganyar	1	1	1	4	4	4
24 Karanggayam	1	1	1	2	2	2
25 Sadang	1	1	1	1	1	1
26 Karangsambung	1	1	1	–	–	–
<b>Kab. Kebumen</b>	<b>42</b>	<b>44</b>	<b>43</b>	<b>45</b>	<b>44</b>	<b>43</b>

Lanjutan Tabel/*Continued Table* 4.1.10

	Kecamatan Subdistrict	Perguruan Tinggi University		
		2019	2020	2021
	(1)	(14)	(15)	(16)
1	Ayah	1	1	1
2	Buayan	–	–	–
3	Puring	–	–	–
4	Petanahan	–	–	–
5	Klirong	–	–	–
6	Buluspesantren	–	–	–
7	Ambal	–	–	–
8	Mirit	–	–	–
9	Bonorowo	–	–	–
10	Prebun	–	–	–
11	Padureso	–	–	–
12	Kutowinangun	–	–	–
13	Alian	–	–	–
14	Poncowarno	–	–	–
15	Kebumen	4	5	5
16	Pejagoan	1	1	1
17	Sruweng	–	–	–
18	Adimulyo	–	–	–
19	Kuwarasan	–	–	–
20	Rowokele	1	–	–
22	Sempor	–	–	–
22	Gombong	–	1	1
23	Karanganyar	–	–	–
24	Karanggayam	–	–	–
25	Sadang	–	–	–
26	Karangsambung	–	–	–
	<b>Kab. Kebumen</b>	<b>7</b>	<b>8</b>	<b>8</b>

Sumber/*Source*: BPS, Pendataan Potensi Desa (Podes)/BPS-Statistics Indonesia, Village Potential Data Collection

**Tabel 4.1.11** Angka Partisipasi Murni (APM) dan Angka Partisipasi Kasar (APK) Menurut Jenjang Pendidikan di Kabupaten Kebumen, 2021 dan 2022  
**Net Enrollment Rates and Gross Enrollment Rates by Educational Level in Kebumen Regency, 2021 and 2022**

Jenjang Pendidikan Educational Level	Angka Partisipasi Murni (APM) Net Enrollment Rates		Angka Partisipasi Kasar (APK) Gross Enrollment Rates	
	2021	2022	2021	2022
(1)	(2)	(3)	(4)	(5)
SD/MI/ sederajat Primary School	99,56	99,67	107,92	108,17
SMP/MTs/ sederajat Lower Secondary School	81,17	80,84	92,67	91,75
SMA/SMK/MA/ sederajat Upper Secondary School	71,28	70,68	102,46	102,43

Sumber/Source: BPS, Survei Sosial Ekonomi Nasional (Susenas)/BPS-Statistics Indonesia, National Socioeconomic Survey



**Tabel**  
**Table** 4.1.12

**Persentase Penduduk Berumur 15 Tahun ke Atas yang Melek Huruf Menurut Kelompok Umur di Kabupaten Kebumen, 2022**  
*Percentage of Literate People Aged 15 Years and Over by Age Group in Kebumen Regency, 2022*

<b>Kelompok Umur</b> <i>Age Group</i>	<b>2022</b>
(1)	(2)
15–19	100,00
20–24	100,00
25–29	100,00
30–34	98,07
35–39	99,11
40–44	96,65
45–49	97,84
50+	86,51
<b>Jumlah/Total</b>	<b>94,64</b>
15–24	100,00
15–44	99,02
15+	94,64
45+	88,76

Sumber/Source: BPS, Survei Sosial Ekonomi Nasional (Susenas)/BPS-Statistics Indonesia, National Socioeconomic Survey

**Tabel 4.1.13** Jumlah Sekolah, Murid, Guru, dan Rasio Murid-Guru Sekolah Luar Biasa (SLB) Menurut Kecamatan di Kabupaten Kebumen, 2022/2023  
**Table** Number of Schools, Pupils, Teachers, and School-Teacher Ratio of Schools Extraordinary by Subdistrict in Kebumen Regency, 2022/2023

Kecamatan Subdistrict	Sekolah/Schools					
	Negeri/Public		Swasta/Private		Jumlah/Total	
	2021/2022	2022/2023	2021/2022	2022/2023	2021/2022	2022/2023
(1)	(2)	(3)	(4)	(5)	(6)	(7)
1 Ayah	-	-	-	-	-	-
2 Buayan	-	-	-	-	-	-
3 Puring	-	-	-	-	-	-
4 Petanahan	-	-	-	-	-	-
5 Klirong	-	-	-	-	-	-
6 Buluspesantren	-	-	-	-	-	-
7 Ambal	-	-	-	-	-	-
8 Mirit	-	-	-	-	-	-
9 Bonorowo	-	-	-	-	-	-
10 Prembun	-	-	1	1	1	1
11 Padureso	-	-	-	-	-	-
12 Kutowinangun	-	-	-	-	-	-
13 Alian	-	-	-	-	-	-
14 Poncowarno	-	-	-	-	-	-
15 Kebumen	1	1	1	1	2	2
16 Pejagoan	-	-	-	-	-	-
17 Sruweng	-	-	-	-	-	-
18 Adimulyo	-	-	-	-	-	-
19 Kuwarasan	-	-	-	-	-	-
20 Rowokele	-	-	-	-	-	-
22 Sempor	-	-	-	-	-	-
22 Gombang	-	-	2	2	2	2
23 Karanganyar	1	1	-	-	1	1
24 Karanggayam	-	-	-	-	-	-
25 Sadang	-	-	-	-	-	-
26 Karangsambung	-	-	-	-	-	-
<b>Jumlah/Total</b>	<b>2</b>	<b>2</b>	<b>4</b>	<b>4</b>	<b>6</b>	<b>6</b>

Lanjutan Tabel/*Continued Table* 4.1.13

Kecamatan Subdistrict	Guru/Teachers					
	Negeri/Public		Swasta/Private		Jumlah/Total	
	2021/2022	2022/2023	2021/2022	2022/2023	2021/2022	2022/2023
(1)	(2)	(3)	(4)	(5)	(6)	(7)
1 Ayah	-	-	-	-	-	-
2 Buayan	-	-	-	-	-	-
3 Puring	-	-	-	-	-	-
4 Petanahan	-	-	-	-	-	-
5 Klirong	-	-	-	-	-	-
6 Buluspesantren	-	-	-	-	-	-
7 Ambal	-	-	-	-	-	-
8 Mirit	-	-	-	-	-	-
9 Bonorowo	-	-	-	-	-	-
10 Prembun	-	-	6	6	6	6
11 Padureso	-	-	-	-	-	-
12 Kutowinangun	-	-	-	-	-	-
13 Alian	-	-	-	-	-	-
14 Poncowarno	-	-	-	-	-	-
15 Kebumen	33	45	16	12	49	57
16 Pejagoan	-	-	-	-	-	-
17 Sruweng	-	-	-	-	-	-
18 Adimulyo	-	-	-	-	-	-
19 Kuwarasan	-	-	-	-	-	-
20 Rowokele	-	-	-	-	-	-
22 Sempor	-	-	-	-	-	-
22 Gombang	-	-	36	38	36	38
23 Karanganyar	10	15	-	-	10	15
24 Karanggayam	-	-	-	-	-	-
25 Sadang	-	-	-	-	-	-
26 Karangsembung	-	-	-	-	-	-
<b>Jumlah/Total</b>	<b>43</b>	<b>60</b>	<b>58</b>	<b>56</b>	<b>101</b>	<b>116</b>

Lanjutan Tabel/Continued Table 4.1.13

Kecamatan Subdistrict	Murid/Students					
	Negeri/Public		Swasta/Private		Jumlah/Total	
	2021/2022	2022/2023	2021/2022	2022/2023	2021/2022	2022/2023
(1)	(2)	(3)	(4)	(5)	(6)	(7)
1 Ayah	-	-	-	-	-	-
2 Buayan	-	-	-	-	-	-
3 Puring	-	-	-	-	-	-
4 Petanahan	-	-	-	-	-	-
5 Klirong	-	-	-	-	-	-
6 Buluspesantren	-	-	-	-	-	-
7 Ambal	-	-	-	-	-	-
8 Mirit	-	-	-	-	-	-
9 Bonorowo	-	-	-	-	-	-
10 Prembun	-	-	41	44	41	44
11 Padureso	-	-	-	-	-	-
12 Kutowinangun	-	-	-	-	-	-
13 Alian	-	-	-	-	-	-
14 Poncowarno	-	-	-	-	-	-
15 Kebumen	242	255	102	116	344	371
16 Pejagoan	-	-	-	-	-	-
17 Sruweng	-	-	-	-	-	-
18 Adimulyo	-	-	-	-	-	-
19 Kuwarasan	-	-	-	-	-	-
20 Rowokele	-	-	-	-	-	-
22 Sempor	-	-	-	-	-	-
22 Gombang	-	-	256	259	256	259
23 Karanganyar	93	100	-	-	93	100
24 Karanggayam	-	-	-	-	-	-
25 Sadang	-	-	-	-	-	-
26 Karangsambung	-	-	-	-	-	-
<b>Jumlah/Total</b>	<b>335</b>	<b>355</b>	<b>399</b>	<b>419</b>	<b>734</b>	<b>774</b>

Sumber/Source: Dinas Pendidikan, Kepemudaan, dan Olahraga Kabupaten Kebumen/Education, Youth and Sports Office of Kebumen Regency

**Tabel**  
**Table** 4.1.14

**Jumlah Perguruan Tinggi<sup>1</sup>, Tenaga Pendidik, dan Mahasiswa<sup>2</sup> (Negeri dan Swasta) di Bawah Kementerian Pendidikan, Kebudayaan, Riset, dan Teknologi Menurut Kecamatan di Kabupaten Kebumen, 2022**  
**Number of Universities<sup>1</sup>, Lecturers, and Students<sup>2</sup> (Public and Private) Under Ministry of Education, Culture, Research, and Technology by Subdistrict in Kebumen Regency, 2022**

Kecamatan Subdistrict	Jumlah Perguruan Tinggi /Number of Universities			Jumlah Mahasiswa Number of Pupils			Jumlah Tenaga Pendidik Number of Lecturers		
	Negeri Public	Swasta Private	Jumlah Total	Negeri Public	Swasta Private	Jumlah Total	Negeri Public	Swasta Private	Jumlah Total
(1)	(2)	(3)	(4)	(5)	(6)	(7)	(8)	(9)	(10)
1 Ayah	-	-	-	-	-	-	-	-	-
2 Buayan	-	-	-	-	-	-	-	-	-
3 Puring	-	-	-	-	-	-	-	-	-
4 Petanahan	-	-	-	-	-	-	-	-	-
5 Klirong	-	-	-	-	-	-	-	-	-
6 Buluspesantren	-	-	-	-	-	-	-	-	-
7 Ambal	-	-	-	-	-	-	-	-	-
8 Mirit	-	-	-	-	-	-	-	-	-
9 Bonorowo	-	-	-	-	-	-	-	-	-
10 Prembun	-	-	-	-	-	-	-	-	-
11 Padureso	-	-	-	-	-	-	-	-	-
12 Kutowinangun	-	-	-	-	-	-	-	-	-
13 Alian	-	-	-	-	-	-	-	-	-
14 Poncowarno	-	-	-	-	-	-	-	-	-
15 Kebumen	-	1	1	-	65	65	-	2015	2015
16 Pejagoan	-	1	1	-	66	66	-	1969	1969
17 Sruweng	-	-	-	-	-	-	-	-	-
18 Adimulyo	-	-	-	-	-	-	-	-	-
19 Kuwarasan	-	-	-	-	-	-	-	-	-
20 Rowokele	-	-	-	-	-	-	-	-	-
22 Sempor	-	-	-	-	-	-	-	-	-
22 Gombang	-	1	1	-	82	82	-	1733	1733
23 Karanganyar	-	-	-	-	-	-	-	-	-
24 Karanggayam	-	-	-	-	-	-	-	-	-
25 Sadang	-	-	-	-	-	-	-	-	-
26 Karangsambung	-	-	-	-	-	-	-	-	-
<b>Kab. Kebumen</b>	<b>-</b>	<b>3</b>	<b>3</b>	<b>-</b>	<b>213</b>	<b>213</b>	<b>-</b>	<b>5 717</b>	<b>5 717</b>

Catatan/NOTE: <sup>1</sup> Termasuk Institut, Sekolah Tinggi, Akademi, dan Politeknik/Including Institute, College, Academy, and Polytechnic

<sup>2</sup> Data semester ganjil 2022/ 2022 odd semester data

Data belum semua masuk/Not all data is entered

Sumber/Source: Perguruan Tinggi-Perguruan Tinggi di Kabupaten Kebumen/ Universities in Kebumen Regency

**Tabel**  
**Table** 4.1.15

**Jumlah Perguruan Tinggi<sup>1</sup>, Tenaga Pendidik, dan Mahasiswa<sup>2</sup> (Negeri dan Swasta) di Bawah Kementerian Agama Menurut Kecamatan di Kabupaten Kebumen, 2022**  
**Number of Universities<sup>1</sup>, Lecturers, and Students<sup>2</sup> (Public and Private) Under The Ministry of Religious Affairs by Subdistrict in Kebumen Regency, 2022**

Kecamatan Subdistrict	Jumlah Perguruan Tinggi /Number of Universities			Jumlah Mahasiswa Number of Pupils			Jumlah Tenaga Pendidik Number of Lecturers		
	Negeri Public	Swasta Private	Jumlah Total	Negeri Public	Swasta Private	Jumlah Total	Negeri Public	Swasta Private	Jumlah Total
(1)	(2)	(3)	(4)	(5)	(6)	(7)	(8)	(9)	(10)
1 Ayah	-	-	-	-	-	-	-	-	-
2 Buayan	-	-	-	-	-	-	-	-	-
3 Puring	-	-	-	-	-	-	-	-	-
4 Petanahan	-	-	-	-	-	-	-	-	-
5 Klirong	-	-	-	-	-	-	-	-	-
6 Buluspesantren	-	-	-	-	-	-	-	-	-
7 Ambal	-	-	-	-	-	-	-	-	-
8 Mirit	-	-	-	-	-	-	-	-	-
9 Bonorowo	-	-	-	-	-	-	-	-	-
10 Prembun	-	-	-	-	-	-	-	-	-
11 Padureso	-	-	-	-	-	-	-	-	-
12 Kutowinangun	-	-	-	-	-	-	-	-	-
13 Alian	-	-	-	-	-	-	-	-	-
14 Poncowarno	-	-	-	-	-	-	-	-	-
15 Kebumen	-	1	1	-	20	20	-	181	181
16 Pejagoan	-	-	-	-	-	-	-	-	-
17 Sruweng	-	-	-	-	-	-	-	-	-
18 Adimulyo	-	-	-	-	-	-	-	-	-
19 Kuwarasan	-	-	-	-	-	-	-	-	-
20 Rowokele	-	-	-	-	-	-	-	-	-
22 Sempor	-	-	-	-	-	-	-	-	-
22 Gombong	-	-	-	-	-	-	-	-	-
23 Karanganyar	-	-	-	-	-	-	-	-	-
24 Karanggayam	-	-	-	-	-	-	-	-	-
25 Sadang	-	-	-	-	-	-	-	-	-
26 Karangsambung	-	-	-	-	-	-	-	-	-
<b>Kab. Kebumen</b>	<b>-</b>	<b>1</b>	<b>1</b>	<b>-</b>	<b>20</b>	<b>20</b>	<b>-</b>	<b>181</b>	<b>181</b>

Catatan/NOTE: <sup>1</sup> Termasuk Institut, Sekolah Tinggi, Akademi, dan Politeknik/Including Institute, College, Academy, and Polytechnic

<sup>2</sup> Data semester ganjil 2022/ 2022 odd semester data

Data belum semua masuk/Not all data is entered

Sumber/Source: Perguruan Tinggi-Perguruan Tinggi di Kabupaten Kebumen/ Universities in Kebumen Regency

**Tabel 4.1.16** Jumlah Sekolah, Guru, dan Murid Madrasah Diniyah Menurut Kecamatan di Kabupaten Kebumen, 2022  
**Number of Schools, Teachers, and Pupils of Madrasah Diniyah by Subdistrict in Kebumen Regency, 2022**

Kecamatan Subdistrict	Sekolah Schools	Guru Teachers	Murid Pupils
(1)	(2)	(3)	(4)
1 Ayah	26	194	1 478
2 Buayan	7	33	451
3 Puring	16	98	1 431
4 Petanahan	23	139	1 975
5 Klirong	13	137	1 090
6 Buluspesantren	7	48	778
7 Ambal	8	52	616
8 Mirit	12	34	243
9 Bonorowo	3	24	75
10 Prembun	6	35	288
11 Padureso	1	26	205
12 Kutowinangun	10	66	764
13 Alian	29	192	1 633
14 Poncowarno	6	27	437
15 Kebumen	45	493	5 291
16 Pejagoan	20	149	1 148
17 Sruweng	23	153	1 952
18 Adimulyo	6	24	355
19 Kuwarasan	10	89	656
20 Rowokele	6	34	507
22 Sempor	7	29	259
22 Gombong	6	46	390
23 Karanganyar	6	16	205
24 Karanggayam	14	55	602
25 Sadang	10	45	564
26 Karangsambung	21	136	1 504
<b>Kab. Kebumen</b>	<b>341</b>	<b>2 374</b>	<b>24 897</b>

Sumber/Source: Kantor Kementerian Agama Kabupaten Kebumen/ Religious Affairs of Kebumen Regency

**Tabel 4.1.17** Jumlah Lembaga Pendidikan Qur'an, Pendidik, dan Santri Menurut Kecamatan di Kabupaten Kebumen, 2022  
**Table 4.1.17** Number of Qur'an Education Institutions, Teachers, and Santri by District in Kebumen Regency, 2022

Kecamatan Subdistrict	Lembaga Pendidikan Al-Quran Qur'an Education Institutions	Pendidik dan Tenaga Pendidikan Teachers	Santri Santri
(1)	(2)	(3)	(4)
1 Ayah	35	223	1 801
2 Buayan	60	417	5 988
3 Puring	45	293	5 121
4 Petanahan	44	276	3 047
5 Klirong	22	121	1 522
6 Buluspesantren	35	238	3 617
7 Ambal	56	229	2 804
8 Mirit	45	228	1 705
9 Bonorowo	26	99	1 336
10 Prembun	31	179	1 599
11 Padureso	21	85	941
12 Kutowinangun	44	219	3 002
13 Alian	56	479	3 378
14 Poncowarno	16	77	1 176
15 Kebumen	70	608	5 000
16 Pejagoan	45	325	3 916
17 Sruweng	63	436	3 327
18 Adimulyo	37	328	2 800
19 Kuwarasan	49	282	3 406
20 Rowokele	52	200	2 356
22 Sempor	21	177	1 475
22 Gombang	32	499	1 450
23 Karanganyar	20	92	1 029
24 Karanggayam	55	195	2 730
25 Sadang	22	152	997
26 Karangsembung	26	169	1 973
<b>Kab. Kebumen</b>	<b>1 028</b>	<b>6 626</b>	<b>67 496</b>

Sumber/Source: Kantor Kementerian Agama Kabupaten Kebumen/ Religious Affairs of Kebumen Regency



**Tabel 4.1.18** Jumlah Sekolah, Guru, dan Murid Pondok Pesantren Menurut Kecamatan di Kabupaten Kebumen, 2022  
**Number of Schools, Teachers, and Pupils of Pondok Pesantren by Subdistrict in Kebumen Regency, 2022**

	Kecamatan Subdistrict	Sekolah Schools	Guru Teachers	Murid Pupils
	(1)	(2)	(3)	(4)
1	Ayah	4	69	341
2	Buayan	-	-	-
3	Puring	3	41	145
4	Petanahan	8	223	3 325
5	Klirong	3	48	341
6	Buluspesantren	1	26	150
7	Ambal	2	19	183
8	Mirit	1	14	101
9	Bonorowo	1	11	35
10	Prembun	2	56	320
11	Padureso	2	20	111
12	Kutowinangun	3	43	196
13	Alian	7	238	1 490
14	Poncowarno	-	-	-
15	Kebumen	33	628	7 325
16	Pejagoan	3	30	196
17	Sruweng	2	29	240
18	Adimulyo	1	10	71
19	Kuwarasan	10	162	1 069
20	Rowokele	-	-	-
22	Sempor	1	30	261
22	Gombong	2	5	45
23	Karanganyar	2	70	269
24	Karanggayam	-	-	-
25	Sadang	1	25	54
26	Karangsambung	-	-	-
	<b>Kab. Kebumen</b>	<b>92</b>	<b>1 797</b>	<b>16 268</b>

Sumber/Source: Kantor Kementerian Agama Kabupaten Kebumen/ Religious Affairs of Kebumen Regency

**Tabel**  
**Table** 4.1.19**Persentase Penduduk Usia 7–24 Tahun Menurut Jenis Kelamin, Kelompok Umur Sekolah, dan Partisipasi Sekolah di Kabupaten Kebumen, 2022****Percentage of Population Aged 7-24 Years by Sex, Age Group, and School Participation in Kebumen Regency, 2022**

Jenis Kelamin dan Kelompok Umur Sekolah <i>Sex and School Age Group</i>	Partisipasi Sekolah/School Participation		
	Tidak/Belum Pernah Sekolah <i>Not/Never Attending School</i>	Masih Sekolah <i>Attending School</i>	Tidak Sekolah Lagi <i>Not Attending School Anymore</i>
(1)	(2)	(3)	(4)
<b>Laki-Laki/Male</b>			
7-12 tahun/years	0,60	99,40	-
13-15 tahun/years	-	94,84	5,16
16-18 tahun/years	-	86,88	13,12
19-24 tahun/years	-	25,71	74,29
7-24 tahun/years	0,21	72,13	27,67
<b>Perempuan/Female</b>			
7-12 tahun/years	-	100,00	-
13-15 tahun/years	-	100,00	-
16-18 tahun/years	-	66,27	33,73
19-24 tahun/years	-	26,92	73,08
7-24 tahun/years	-	70,34	29,66
<b>Laki-laki+Perempuan/Male+Female</b>			
7-12 tahun/years	0,33	99,67	-
13-15 tahun/years	-	97,69	2,31
16-18 tahun/years	-	76,77	23,23
19-24 tahun/years	-	26,28	73,72
7-24 tahun/years	0,11	71,27	28,62

Sumber/Source: BPS, Survei Sosial Ekonomi Nasional (Susenas)/BPS-Statistics Indonesia, National Socioeconomic Survey

**Tabel**  
**Table** 4.1.20

**Angka Partisipasi Sekolah (APS) Menurut Kelompok Umur Sekolah di Kabupaten Kebumen, 2018- 2022**  
**School Participation Rate by School Age Group in Kebumen Regency, 2018 - 2022**

Kelompok Umur Sekolah <i>School Age Group</i>	2018	2019	2020	2021	2022
(1)	(2)	(3)	(4)	(5)	(6)
7 - 12 Tahun/ <i>years</i>	99,67	99,75	99,58	99,56	99,67
13 - 15 Tahun/ <i>years</i>	98,29	98,32	99,03	99,33	97,69
16 - 18 Tahun/ <i>years</i>	79,17	79,63	79,84	79,91	76,77
19 - 24 Tahun/ <i>years</i>	...	...	...	23,98	26,28

Sumber/*Source*: BPS, Survei Sosial Ekonomi Nasional (Susenas)/*BPS-Statistics Indonesia, National Socioeconomic Survey*

**Tabel 4.1.21** Profil Perpustakaan Daerah Kabupaten Kebumen, 2018-2022  
**Table** *Profil of Regional Library of Kebumen Regency, 2018-2022*

Uraian Description	2018	2019	2020	2021	2022
(1)	(2)	(3)	(4)	(5)	(6)
Jumlah Pengunjung/ <i>Number of Visitors</i>	120 557	138 707	123 144	286 211	287 364
Jumlah Eksemplar Koleksi/ <i>Number of Collection Copies</i>	40 642	44 055	44 762	45 844	48 178
Jumlah Judul Koleksi/ <i>Number of Collection Titles</i>	23 278	25 735	26 636	27 242	28 242
Jumlah Anggota/ <i>Number of Members</i>	15 448	16 170	20 691	21 005	21 831
Jumlah Peminjam/ <i>Number of Borrowers</i>	11 870	3 429	674	1 166	2 034
Jumlah Buku yang Dipinjam/ <i>Number of Borrowed Books</i>	7 435	2 316	534	635	1 203
Jumlah Perpustakaan / <i>Number of Libraries</i>	812	808	1 003	1 000	1 013

Catatan/Note: Tahun 2020 pandemi COVID-19, kunjungan untuk masuk ke perpustakaan dibatasi/ *In 2020 the COVID-19 pandemic, visits to enter the library were limited.*

Pengunjung = kunjungan fisik + pengguna layanan internet gratis + pengguna perpustakaan digital/ *Visitors = physical visits + free internet service users + digital library users.*

Sumber/Source: Dinas Kearsipan dan Perpustakaan Kabupaten Kebumen/ *Archives and Library Service of Kebumen Regency*

**Tabel**  
**Table** 4.1.22

**Jumlah Pengunjung Perpustakaan Daerah Kabupaten  
Kebumen, 2022**  
**Number of Visitors of Regional Library of Kebumen Regency,  
2022**

Bulan/Mouth	Pengunjung/Visitor
(1)	(2)
Januari/January	12 606
Februari/February	14 872
Maret/March	20 005
April/April	34 035
Mei/May	17 426
Juni/June	17 881
Juli/July	41 656
Agustus/August	39 475
September/September	28 591
Oktober/October	19 459
November/November	19 536
Desember/December	21 822
<b>Tahun 2022</b>	<b>287 364</b>

Sumber/Source: Dinas Kearsipan dan Perpustakaan Kabupaten Kebumen/Archives and Library Service of Kebumen Regency

## 4.2 KESEHATAN HEALTH

**Tabel 4.2.1** Jumlah Desa/Kelurahan yang Memiliki Sarana Kesehatan Menurut Kecamatan di Kabupaten Kebumen, 2019 - 2021  
**Table 4.2.1** Number of Villages Having Health Facilities by Subdistrict in Kebumen Regency, 2019- 2021

Kecamatan Subdistrict	Rumah Sakit Hospital			Rumah Sakit Bersalin Maternity Hospital		
	2019	2020	2021	2019	2020	2021
(1)	(2)	(3)	(4)	(5)	(6)	(7)
1 Ayah	–	–	–	–	–	–
2 Buayan	1	1	1	–	–	–
3 Puring	–	–	–	–	–	–
4 Petanahan	1	1	1	–	–	–
5 Klirong	–	–	–	–	–	–
6 Buluspesantren	–	–	–	–	–	–
7 Ambal	–	–	–	–	–	–
8 Mirit	–	–	–	–	–	–
9 Bonorowo	–	–	–	–	–	–
10 Prembun	1	1	1	–	–	–
11 Padureso	–	–	–	–	–	–
12 Kutowinangun	1	1	1	–	–	–
13 Alian	–	–	–	–	–	–
14 Poncowarno	–	–	–	–	–	–
15 Kebumen	3	3	3	–	–	–
16 Pejagoan	–	–	–	–	–	–
17 Sruweng	1	1	1	–	–	–
18 Adimulyo	–	–	–	–	–	–
19 Kuwarasan	1	1	1	–	–	–
20 Rowokele	–	–	–	–	–	–
22 Sempor	–	–	–	–	–	–
22 Gombang	3	2	2	–	–	–
23 Karanganyar	–	–	–	–	–	–
24 Karanggayam	–	–	–	–	–	–
25 Sadang	–	–	–	–	–	–
26 Karangsambung	–	–	–	–	–	–
<b>Kab. Kebumen</b>	<b>12</b>	<b>11</b>	<b>11</b>	<b>–</b>	<b>–</b>	<b>–</b>

Lanjutan Tabel/*Continued Table* 4.2.1

Kecamatan Subdistrict	Poliklinik Polyclinic			Puskesmas Public Health Center		
	2019	2020	2021	2019	2020	2021
(1)	(8)	(9)	(10)	(11)	(12)	(13)
1 Ayah	1	1	–	2	2	2
2 Buayan	1	1	2	1	1	1
3 Puring	–	–	–	1	1	1
4 Petanahan	3	3	2	1	1	1
5 Klirong	–	–	–	2	2	2
6 Buluspesantren	1	–	1	2	2	2
7 Ambal	–	–	1	2	2	2
8 Mirit	–	–	–	1	1	1
9 Bonorowo	1	1	–	1	1	1
10 Prembun	2	2	2	1	1	1
11 Padureso	1	1	–	1	1	1
12 Kutowinangun	–	–	1	1	1	1
13 Alian	–	1	1	1	1	1
14 Poncowarno	–	1	–	1	1	1
15 Kebumen	3	4	4	3	3	3
16 Pejagoan	–	1	–	1	1	1
17 Sruweng	–	–	–	1	1	1
18 Adimulyo	–	–	–	1	1	1
19 Kuwarasan	–	–	–	1	1	1
20 Rowokele	1	1	1	1	1	1
22 Sempor	2	2	1	2	2	2
22 Gombong	5	2	2	2	2	2
23 Karanganyar	1	2	3	1	1	1
24 Karanggayam	1	2	1	2	2	2
25 Sadang	–	–	–	1	1	1
26 Karangsembung	–	1	–	1	1	1
<b>Kab. Kebumen</b>	<b>23</b>	<b>26</b>	<b>22</b>	<b>35</b>	<b>35</b>	<b>35</b>

Lanjutan Tabel/Continued Table 4.2.1

Kecamatan Subdistrict	Puskesmas Pembantu Subsidiary of Public Health Center			Apotek Pharmacy		
	2019	2020	2021	2019	2020	2021
(1)	(14)	(15)	(16)	(17)	(18)	(19)
1 Ayah	2	2	2	3	4	4
2 Buayan	3	3	3	5	5	6
3 Puring	2	2	2	2	2	2
4 Petanahan	4	5	3	2	2	3
5 Klirong	2	2	3	4	4	4
6 Buluspesantren	4	4	4	2	2	2
7 Ambal	4	4	4	1	2	2
8 Mirit	3	3	2	2	2	2
9 Bonorowo	2	2	2	–	–	1
10 Prembun	–	–	–	2	3	3
11 Padureso	–	–	–	1	1	1
12 Kutowinangun	2	2	2	2	2	3
13 Alian	4	4	3	2	3	4
14 Poncowarno	2	2	2	1	1	1
15 Kebumen	6	6	6	10	11	12
16 Pejagoan	2	2	2	2	2	3
17 Sruweng	5	5	4	7	7	6
18 Adimulyo	2	2	2	2	2	3
19 Kuwarasan	2	2	2	3	3	3
20 Rowokele	3	3	2	3	3	3
22 Sempor	4	4	4	2	2	2
22 Gombong	5	4	4	6	7	8
23 Karanganyar	2	2	2	2	2	2
24 Karanggayam	3	5	5	1	1	1
25 Sadang	1	1	1	–	–	–
26 Karangsambung	1	1	1	1	1	1
<b>Kab. Kebumen</b>	<b>70</b>	<b>72</b>	<b>67</b>	<b>68</b>	<b>74</b>	<b>82</b>

Sumber/Source: BPS, Pendataan Potensi Desa (Podes)/BPS-Statistics Indonesia, Village Potential Data Collecting



**Tabel**  
**Table** 4.2.2**Jumlah Tenaga Kesehatan Menurut Kecamatan di Kabupaten Kebumen, 2022**  
**Number of Health Personnel by Regency in Kebumen Regency, 2022**

Kecamatan Subdistrict	Tenaga Medis <sup>1</sup> Medical Worker <sup>1</sup>	Psikologi Klinis Clinical Psychology	Tenaga Keperawatan Nursing Worker	Tenaga Kebidanan Midwifery Worker	Tenaga Kefarmasian Pharmaceutical Worker
(1)	(2)	(3)	(4)	(5)	(6)
1 Ayah	6	-	27	24	4
2 Buayan	38	-	97	31	19
3 Puring	4	-	8	27	1
4 Petanahan	29	-	76	39	8
5 Klirong	6	-	13	29	4
6 Buluspesantren	5	-	14	34	3
7 Ambal	7	-	26	38	3
8 Mirit	3	-	10	26	3
9 Bonorowo	4	-	5	12	1
10 Prembun	51	-	152	54	30
11 Padureso	3	-	13	11	2
12 Kutowinangun	26	-	76	33	8
13 Alian	4	-	16	21	2
14 Poncowarno	3	-	10	15	3
15 Kebumen	160	2	542	129	57
16 Pejagoan	4	-	17	17	3
17 Sruweng	37	-	162	63	24
18 Adimulyo	2	-	9	23	2
19 Kuwarasan	33	-	95	45	7
20 Rowokele	2	-	7	12	2
22 Sempor	6	-	19	24	4
22 Gombong	132	-	366	69	50
23 Karanganyar	4	-	23	17	2
24 Karanggayam	5	-	15	24	4
25 Sadang	3	-	9	12	1
26 Karangsambung	4	-	16	20	2
<b>Kab Kebumen</b>	<b>581</b>	<b>2</b>	<b>1823</b>	<b>849</b>	<b>249</b>

Lanjutan Tabel/Continued Table 4.2.2

Kecamatan Subdistrict	Tenaga Kesehatan Masyarakat Public Health worker	Tenaga Kesehatan Lingkungan Environmental Health Worker	Tenaga Gizi Nutritionist	Tenaga Keterapian Fisik Physical Therapists
(1)	(7)	(8)	(9)	(10)
1 Ayah	2	1	4	-
2 Buayan	2	3	4	2
3 Puring	1	2	2	-
4 Petanahan	2	3	3	1
5 Klirong	3	2	3	-
6 Buluspesantren	4	2	4	-
7 Ambal	1	2	2	-
8 Mirit	2	2	2	-
9 Bonorowo	3	2	1	-
10 Prembun	3	5	7	3
11 Padureso	1	2	2	-
12 Kutowinangun	2	1	3	1
13 Alian	3	1	2	-
14 Poncowarno	1	1	1	-
15 Kebumen	16	12	17	20
16 Pejagoan	2	1	1	-
17 Sruweng	4	5	5	9
18 Adimulyo	1	2	1	-
19 Kuwarasan	1	3	4	2
20 Rowokele	-	1	1	-
22 Sempor	4	2	2	-
22 Gombong	3	6	9	9
23 Karanganyar	2	1	2	-
24 Karanggayam	5	3	3	-
25 Sadang	1	2	1	-
26 Karangsambung	1	1	2	-
<b>Kab. Kebumen</b>	<b>70</b>	<b>68</b>	<b>88</b>	<b>47</b>

Lanjutan Tabel/*Continued Table 4.2.2*

Kecamatan <i>Subdistrict</i>	Tenaga Ketechnisan Medis <i>Medical Technicians</i>	Tenaga Teknik Biomedika <i>Biomedical Engineer</i>	Tenaga Kesehatan Tradisional <i>Traditional Health Worker</i>
(1)	(11)	(12)	(13)
1 Ayah	1	1	-
2 Buayan	7	2	-
3 Puring	2	-	-
4 Petanahan	7	10	-
5 Klirong	4	-	-
6 Buluspesantren	2	-	-
7 Ambal	5	-	-
8 Mirit	1	-	-
9 Bonorowo	3	-	-
10 Prembun	13	6	-
11 Padureso	2	-	-
12 Kutowinangun	6	6	-
13 Alian	2	-	-
14 Poncowarno	2	-	-
15 Kebumen	220	26	-
16 Pejagoan	2	-	-
17 Sruweng	8	2	-
18 Adimulyo	2	-	-
19 Kuwarasan	6	4	-
20 Rowokele	2	-	-
22 Sempor	3	-	-
22 Gombong	25	22	-
23 Karanganyar	2	1	-
24 Karanggayam	4	-	-
25 Sadang	2	-	-
26 Karangsambung	2	-	-
<b>Kab. Kebumen</b>	<b>335</b>	<b>80</b>	<b>-</b>

Catatan/Note: <sup>1</sup> Tenaga medis terdiri atas dokter, dokter gigi, dokter spesialis, dan dokter gigi spesialis baik di dalam maupun di luar negeri yang diakui oleh Pemerintah RI sesuai dengan peraturan perundang-undangan (UU No. 29 Tahun 2004 tentang Praktik Kedokteran)/*Medical worker includes doctor, dentist, medical specialist, and dentist specialist at home and abroad recognized by Indonesian government in accordance with the laws and regulations (Law No. 29 year 2004 about Medical Practice)*

Sumber/Source: Dinas Kesehatan, Pengendalian Penduduk dan Keluarga Berencana Kabupaten Kebumen/*Health, Population Control and Family Planning Service of Kebumen Regency*

**Tabel**  
**Table 4.2.3**

**Jumlah Rumah Sakit Umum, Rumah Sakit Khusus, dan Puskesmas Menurut Kecamatan di Kabupaten Kebumen, 2021 dan 2022**  
**Number of General Hospital, Specialized Hospital, and Public Health Center by Subdistrict in Kebumen Regency, 2021 and 2022**

Kecamatan Subdistrict	Rumah Sakit Umum General Hospital		Rumah Sakit Khusus Specialized Hospital	
	2021	2022	2021	2022
(1)	(2)	(3)	(4)	(5)
1 Ayah	-	-	-	-
2 Buayan	1	1	-	-
3 Puring	-	-	-	-
4 Petanahan	1	1	-	-
5 Klirong	-	-	-	-
6 Buluspesantren	-	-	-	-
7 Ambal	-	-	-	-
8 Mirit	-	-	-	-
9 Bonorowo	-	-	-	-
10 Prembun	1	1	-	-
11 Padureso	-	-	-	-
12 Kutowinangun	1	1	-	-
13 Alian	-	-	-	-
14 Poncowarno	-	-	-	-
15 Kebumen	3	3	-	-
16 Pejagoan	-	-	-	-
17 Sruweng	1	1	-	-
18 Adimulyo	-	-	-	-
19 Kuwarasan	1	1	-	-
20 Rowokele	-	-	-	-
22 Sempor	-	-	-	-
22 Gombong	2	2	-	-
23 Karanganyar	-	-	-	-
24 Karanggayam	-	-	-	-
25 Sadang	-	-	-	-
26 Karangsambung	-	-	-	-
<b>Kab. Kebumen</b>	<b>11</b>	<b>11</b>	<b>-</b>	<b>-</b>

Lanjutan Tabel/*Continued Table* 4.2.3

Kecamatan <i>Subdistrict</i>	Puskesmas <sup>1</sup> Rawat Inap <i>Public Health Center<sup>1</sup> with Inpatient Care</i>		Puskesmas <sup>1</sup> Non Rawat Inap <i>Public Health Center<sup>1</sup> without Inpatient Care</i>	
	2021	2022	2021	2022
(1)	(6)	(7)	(8)	(9)
1 Ayah	1	1	1	1
2 Buayan	-	-	1	1
3 Puring	-	-	1	1
4 Petanahan	1	1	-	-
5 Klirong	-	-	2	2
6 Buluspesantren	-	-	2	2
7 Ambal	1	1	1	1
8 Mirit	1	1	-	-
9 Bonorowo	-	-	1	1
10 Prembun	-	-	1	1
11 Padureso	1	1	-	-
12 Kutowinangun	1	1	-	-
13 Alian	1	1	-	-
14 Poncowarno	-	-	1	1
15 Kebumen	-	-	3	3
16 Pejagoan	1	1	-	-
17 Sruweng	-	-	1	1
18 Adimulyo	-	-	1	1
19 Kuwarasan	-	-	1	1
20 Rowokele	-	-	1	1
22 Sempor	-	-	2	2
22 Gombong	1	1	1	1
23 Karanganyar	1	1	-	-
24 Karanggayam	-	-	2	2
25 Sadang	-	-	1	1
26 Karangsambung	1	1	-	-
<b>Kab. Kebumen</b>	<b>11</b>	<b>11</b>	<b>24</b>	<b>24</b>

Catatan/Note: <sup>1</sup> Puskesmas yang teregistrasi/*Registered Public Health Center*

Sumber/Source: Dinas Kesehatan, Pengendalian Penduduk dan Keluarga Berencana Kabupaten Kebumen/*Health, Population Control and Family Planning Service of Kebumen Regency*

**Tabel 4.2.4** Jumlah Tenaga Kesehatan Menurut Sarana Pelayanan Kesehatan di Kabupaten Kebumen, 2022  
**Number of Health Personnel by Public of Health Facility in Kebumen Regency, 2022**

	<i>Tenaga Kesehatan Health Personel</i>	<i>Rumah Sakit Hospital</i>	<i>Puskesmas Public Health Center</i>	<i>Jumlah Total</i>
	(1)	(2)	(3)	(4)
1	Tenaga Medis <sup>1</sup> <i>Medical Worker<sup>1</sup></i>	468	113	581
2	Psikologi Klinis <i>Clinical Psychology</i>	2	-	2
3	Tenaga Keperawatan <i>Nursing Worker</i>	1 429	394	1 823
4	Tenaga Kebidanan <i>Midwifery Worker</i>	272	577	849
5	Tenaga Kefarmasian <i>Pharmaceutical Worker</i>	181	68	249
6	Tenaga Kesehatan Masyarakat <i>Public Health Worker</i>	10	60	70
7	Tenaga Kesehatan Lingkungan <i>Environmental Health Worker</i>	21	47	68
8	Tenaga Gizi <i>Nutritionist</i>	38	50	88
9	Tenaga Keterampilan Fisik <i>Physical Therapists</i>	47	-	47
10	Tenaga Keteknisan Medis <i>Medical Technicians</i>	272	63	335
11	Tenaga Teknik Biomedika <i>Biomedical Enginer</i>	78	2	80
12	Tenaga Kesehatan Tradisional <i>Traditional Health Worker</i>	-	-	-
	<b>Jumlah/Total</b>	<b>2 818</b>	<b>1 374</b>	<b>4 192</b>

Catatan/Note: <sup>1</sup> Tenaga medis terdiri atas dokter, dokter gigi, dokter spesialis, dan dokter gigi spesialis baik di dalam maupun di luar negeri yang diakui oleh Pemerintah RI sesuai dengan peraturan perundang-undangan (UU No. 29 Tahun 2004 tentang Praktik Kedokteran)/*Medical worker includes doctor, dentist, medical specialist, and dentist specialist at home and abroad recognized by Indonesian government in accordance with the laws and regulations (Law No. 29 year 2004 about Medical Practice)*

Sumber/Source: Dinas Kesehatan, Pengendalian Penduduk dan Keluarga Berencana Kabupaten Kebumen/*Health, Population Control and Family Planning Service of Kebumen Regency*

**Tabel**  
**Table 4.2.5****Jumlah Kunjungan Ibu Hamil Menurut Kecamatan di Kabupaten Kebumen, 2022**  
**Number of Visits of Pregnant Women by District in Kebumen Regency, 2022**

Kecamatan/District		Kunjungan 1 (K1)	Kunjungan 4 (K4)
(1)		(2)	(3)
1	Ayah	880	880
2	Buayan	980	980
3	Puring	736	736
4	Petanahan	715	715
5	Klirong	827	827
6	Buluspesantren	793	793
7	Ambal	762	761
8	Mirit	670	670
9	Bonorowo	269	268
10	Prebun	377	372
11	Padureso	227	227
12	Kutowinangun	623	623
13	Alian	944	944
14	Poncowarno	271	271
15	Kebumen	1 716	1 716
16	Pejagoan	734	734
17	Sruweng	663	663
18	Adimulyo	493	493
19	Kuwarasan	620	620
20	Rowokele	571	569
22	Sempor	1 029	1 029
22	Gombong	596	596
23	Karanganyar	425	425
24	Karanggayam	733	733
25	Sadang	330	330
26	Karangsambung	575	574
<b>Kab. Kebumen</b>		<b>17 559</b>	<b>17 549</b>

Sumber/Source: Dinas Kesehatan, Pengendalian Penduduk dan Keluarga Berencana Kabupaten Kebumen/Health, Population Control and Family Planning Service of Kebumen Regency

**Tabel**  
**Table 4.2.6****Jumlah Ibu Bersalin yang Mendapat Pertolongan Tenaga Kesehatan Menurut Kecamatan di Kabupaten Kebumen, 2022****Number of Maternity Women who Got Help by Health Personnel by Subdistrict in Kebumen Regency, 2022**

Kecamatan Subdistrict	Ibu Bersalin Maternity Women	Ibu Bersalin yang Mendapat Pertolongan Tenaga Kesehatan	Persentase Percentage
(1)	(2)	(3)	(4)
1 Ayah	880	880	100,0
2 Buayan	980	980	100,0
3 Puring	736	736	100,0
4 Petanahan	715	714	99,9
5 Klirong	827	827	100,0
6 Buluspesantren	793	792	99,9
7 Ambal	762	759	99,6
8 Mirit	670	669	99,9
9 Bonorowo	269	269	100,0
10 Prembun	377	377	100,0
11 Padureso	227	227	100,0
12 Kutowinangun	623	622	99,8
13 Alian	944	942	99,8
14 Poncowarno	271	271	100,0
15 Kebumen	1 716	1 716	100,0
16 Pejagoan	734	734	100,0
17 Sruweng	663	663	100,0
18 Adimulyo	493	493	100,0
19 Kuwarasan	620	620	100,0
20 Rowokele	571	570	99,8
22 Sempor	1 029	1 029	100,0
22 Gombong	596	596	100,0
23 Karanganyar	425	425	100,0
24 Karanggayam	733	733	100,0
25 Sadang	330	330	100,0
26 Karangsambung	575	575	100,0
<b>Kab. Kebumen</b>	<b>17 559</b>	<b>17 549</b>	<b>99,9</b>

Sumber/Source: Dinas Kesehatan, Pengendalian Penduduk dan Keluarga Berencana Kabupaten Kebumen/Health, Population Control and Family Planning Service of Kebumen Regency



**Tabel**  
**Table 4.2.7****Jumlah Ibu Bersalin yang Mendapat Pelayanan Kesehatan Nifas dan Mendapat Vitamin A Menurut Kecamatan di Kabupaten Kebumen, 2022**  
**Number of Maternity Women who Got Postpartum Service and Vitamin A by Subdistrict in Kebumen Regency, 2022**

Kecamatan Subdistrict	Ibu Bersalin yang Mendapat Pelayanan Kesehatan Nifas	Ibu Bersalin yang Mendapat Vitamin A
(1)	(2)	(3)
1 Ayah	880	880
2 Buayan	980	980
3 Puring	736	736
4 Petanahan	714	715
5 Klirong	827	827
6 Buluspesantren	792	793
7 Ambal	759	760
8 Mirit	669	688
9 Bonorowo	269	269
10 Prembun	377	377
11 Padureso	227	227
12 Kutowinangun	622	623
13 Alian	942	943
14 Poncowarno	271	271
15 Kebumen	1 716	1 716
16 Pejagoan	734	734
17 Sruweng	663	662
18 Adimulyo	493	492
19 Kuwarasan	620	620
20 Rowokele	570	571
22 Sempor	1 029	1 029
22 Gombang	596	596
23 Karanganyar	425	425
24 Karanggayam	733	733
25 Sadang	330	330
26 Karangsambung	575	575
<b>Kab. Kebumen</b>	<b>17 549</b>	<b>17 572</b>

Sumber/Source: Dinas Kesehatan, Pengendalian Penduduk dan Keluarga Berencana Kabupaten Kebumen/Health, Population Control and Family Planning Service of Kebumen Regency

**Tabel 4.2.8** Jumlah Bayi dan Balita Menurut Kecamatan di Kabupaten Kebumen, 2022  
**Table** *Number of Babies and Children Under Five Years by Subdistrict in Kebumen Regency, 2022*

Kecamatan/Subdistrict	Bayi (6-11 Bulan)	Balita (12-59 Bulan)	Jumlah/Total
(1)	(2)	(3)	(4)
1 Ayah	888	3 595	4 483
2 Buayan	947	3 406	4 353
3 Puring	791	3 554	4 345
4 Petanahan	799	3 248	4 047
5 Klirong	906	3 170	4 076
6 Buluspesantren	777	2 574	3 351
7 Ambal	858	3 310	4 168
8 Mirit	612	2 751	3 363
9 Bonorowo	269	1 108	1 377
10 Prembun	320	1 303	1 623
11 Padureso	237	1 003	1 240
12 Kutowinangun	654	2 363	3 017
13 Alian	1 005	3 646	4 651
14 Poncowarno	292	1 070	1 362
15 Kebumen	1 697	6 356	8 053
16 Pejagoan	549	2 754	3 303
17 Sruweng	854	3 165	4 019
18 Adimulyo	455	1 762	2 217
19 Kuwarasan	667	2 727	3 394
20 Rowokele	702	2 723	3 425
22 Sempor	996	3 440	4 436
22 Gombang	517	2 073	2 590
23 Karanganyar	439	1 688	2 127
24 Karanggayam	748	2 835	3 583
25 Sadang	483	2 931	3 414
26 Karangsambung	437	1 144	1 581
<b>Kab. Kebumen</b>	<b>17 899</b>	<b>69 699</b>	<b>87 598</b>

Sumber/Source: Dinas Kesehatan, Pengendalian Penduduk dan Keluarga Berencana Kabupaten Kebumen/Health, Population Control and Family Planning Service of Kebumen Regency

**Tabel**  
**Table 4.2.9****Jumlah Bayi dan Balita yang Mendapat Vitamin A Menurut Kecamatan di Kabupaten Kebumen, 2022**  
**Number of Babies and Children Under Five Years who Had Vitamin A by Subdistrict in Kebumen Regency, 2022**

Kecamatan Subdistrict	Bayi (6-11 Bulan)	Balita (12-59 Bulan)	Jumlah/ Total
(1)	(2)	(3)	(4)
1 Ayah	888	3 595	4 483
2 Buayan	947	3 406	4 353
3 Puring	791	3 554	4 345
4 Petanahan	799	3 248	4 047
5 Klirong	906	3 170	4 076
6 Buluspesantren	777	2 574	3 351
7 Ambal	858	3 310	4 168
8 Mirit	612	2 751	3 363
9 Bonorowo	269	1 108	1 377
10 Prembun	320	1 303	1 623
11 Padureso	237	1 003	1 240
12 Kutowinangun	654	2 363	3 017
13 Alian	1 005	3 646	4 651
14 Poncowarno	292	1 070	1 362
15 Kebumen	1 697	6 356	8 053
16 Pejagoan	549	2 754	3 303
17 Sruweng	854	3 165	4 019
18 Adimulyo	455	1 762	2 217
19 Kuwarasan	667	2 727	3 394
20 Rowokele	702	2 723	3 425
22 Sempor	996	3 431	4 427
22 Gombong	508	2 056	2 564
23 Karanganyar	439	1 688	2 127
24 Karanggayam	748	2 821	3 569
25 Sadang	483	2 931	3 414
26 Karangsambung	437	1 144	1 581
<b>Kab. Kebumen</b>	<b>17 890</b>	<b>69 659</b>	<b>87 549</b>

Sumber/Source: Dinas Kesehatan, Pengendalian Penduduk dan Keluarga Berencana Kabupaten Kebumen/Health, Population Control and Family Planning Service of Kebumen Regency

**Tabel 4.2.10** **Persentase Balita yang Pernah Mendapat Imunisasi Menurut Jenis Imunisasi di Kabupaten Kebumen, 2019-2022**  
**Percentage of Children Under Five Years who Had Immunization by Type of Immunization in Kebumen Regency, 2019-2022**

<b>Jenis Imunisasi</b> <i>The Type of Immunization</i>	<b>2019</b>	<b>2020</b>	<b>2021</b>	<b>2022</b>
(1)	(2)	(3)	(4)	(5)
BCG	96,48	96,00	95,98	97,40
DPT	95,07	92,85	92,41	97,48
Polio	96,48	95,26	96,55	98,35
Campak/MMR	76,21	75,60	75,38	76,74
Hepatitis B	94,42	96,42	97,35	99,91

Sumber/Source: BPS, Survei Sosial Ekonomi Nasional (Susenas)/BPS-Statistics Indonesia, National Socioeconomic Survey

**Tabel**  
**Table 4.2.11****Jumlah Ibu Hamil yang Mendapat Tablet Zat Besi (Fe) Menurut Kecamatan di Kabupaten Kebumen, 2022**  
**Number of Pregnant Women who Receiving Iron Supplement by Subdistrict in Kebumen Regency, 2022**

Kecamatan Subdistrict	Ibu Hamil Pregnant Women	FE3 (90 Tablet)	
		Ibu Hamil yang Mendapat Tablet Zat Besi (Fe)/Pregnant Women who Receiving Iron Supplement	Persentase Percent
(1)	(2)	(3)	(4)
1 Ayah	880	880	100,00
2 Buayan	980	980	100,00
3 Puring	736	736	100,00
4 Petanahan	715	715	100,00
5 Klirong	827	827	100,00
6 Buluspesantren	793	793	100,00
7 Ambal	762	761	99,87
8 Mirit	670	670	100,00
9 Bonorowo	269	268	99,63
10 Prembun	377	372	98,67
11 Padureso	227	227	100,00
12 Kutowinangun	623	623	100,00
13 Alian	944	944	100,00
14 Poncowarno	271	271	100,00
15 Kebumen	1 716	1 716	100,00
16 Pejagoan	734	734	100,00
17 Sruweng	663	663	100,00
18 Adimulyo	493	493	100,00
19 Kuwarasan	620	620	100,00
20 Rowokele	571	569	99,65
22 Sempor	1 029	1 029	100,00
22 Gombong	596	596	100,00
23 Karanganyar	425	425	100,00
24 Karanggayam	733	733	100,00
25 Sadang	330	330	100,00
26 Karangsambung	575	574	99,83
<b>Kab. Kebumen</b>	<b>17 559</b>	<b>17 549</b>	<b>99,94</b>

Sumber/Source: Dinas Kesehatan, Pengendalian Penduduk dan Keluarga Berencana Kabupaten Kebumen/Health, Population Control and Family Planning Service of Kebumen Regency

**Tabel 4.2.12** Jumlah Kasus 10 Penyakit Terbanyak di Kabupaten Kebumen, 2022  
**Table** *Number of Cases of The 10 Most Diseases in Kebumen Regency, 2022*

Jenis Penyakit <i>The Type of Disease</i>		Jumlah Kasus <i>Number of Cases</i>
(1)		(2)
1.	Hipertensi	48 921
2.	Influenza Klinis	27 819
3.	Diare	12 527
4.	Diabetes Melitus	10 826
5.	Tersangka TBC Paru	5 920
6.	Tifus Perut Klinis	2 112
7.	Pneumonia	2 013
8.	TBC Paru BTA (+)	1 193
9.	Diare Berdarah	811
10.	Demam Dengue	306

Sumber/Source: Dinas Kesehatan, Pengendalian Penduduk dan Keluarga Berencana Kabupaten Kebumen/*Health, Population Control and Family Planning Service of Kebumen Regency*

**Tabel**  
**Table** 4.2.13

**Jumlah Remaja Usia 15-24 Tahun yang Mendapat Penyuluhan Tentang Kesehatan Reproduksi (Kespro), HIV/AIDS, dan Keluarga Berencana (KB) Menurut Kecamatan di Kabupaten Kebumen, 2022**

*Number of Young People Aged 15-24 Years who Had Counselling on Reproductive Health, HIV/AIDS, and Family Planning by Subdistrict in Kebumen Regency, 2022*

Kecamatan Subdistrict	Penyuluhan Kespro Reproductive Health Counselling	Penyuluhan HIV/ AIDS HIV/AIDS Counselling	Penyuluhan KB Family Planning Counselling
(1)	(2)	(3)	(4)
1 Ayah	-	-	12
2 Buayan	-	-	12
3 Puring	-	-	12
4 Petanahan	-	-	12
5 Klirong	-	-	12
6 Buluspesantren	-	-	12
7 Ambal	-	-	12
8 Mirit	-	-	12
9 Bonorowo	-	-	12
10 Prembun	-	-	12
11 Padureso	1	1	12
12 Kutowinangun	-	-	12
13 Alian	1	1	12
14 Poncowarno	-	-	12
15 Kebumen	3	3	12
16 Pejagoan	-	-	12
17 Sruweng	1	1	12
18 Adimulyo	-	-	12
19 Kuwarasan	-	-	12
20 Rowokele	1	1	12
22 Sempor	-	-	12
22 Gombong	-	-	12
23 Karanganyar	-	-	12
24 Karanggayam	-	-	12
25 Sadang	-	-	12
26 Karangsambung	-	-	12
<b>Kab. Kebumen</b>	<b>7</b>	<b>7</b>	<b>312</b>

Sumber/Source: Dinas Kesehatan, Pengendalian Penduduk dan Keluarga Berencana Kabupaten Kebumen/Health, Population Control and Family Planning Service of Kebumen Regency

**Tabel**  
**Table** 4.2.14

**Jumlah Klinik Keluarga Berencana (KKB) dan Pos Pelayanan Keluarga Berencana Desa (PPKBD) Menurut Kecamatan di Kabupaten Kebumen, 2022**  
**Number of Family Planning Clinics and Village Family Planning Service Units by Subdistrict in Kebumen Regency, 2022**

Kecamatan Subdistrict		KKB Family Planning Clinics	PPKBD Village Family Planning Service Units
(1)		(2)	(3)
1	Ayah	2	18
2	Buayan	2	20
3	Puring	1	23
4	Petanahan	3	21
5	Klirong	2	24
6	Buluspesantren	2	21
7	Ambal	3	32
8	Mirit	1	22
9	Bonorowo	1	11
10	Prembun	3	13
11	Padureso	1	9
12	Kutowinangun	2	19
13	Alian	1	16
14	Poncowarno	1	11
15	Kebumen	10	29
16	Pejagoan	1	13
17	Sruweng	2	21
18	Adimulyo	1	23
19	Kuwarasan	3	22
20	Rowokele	1	11
21	Sempor	2	16
22	Gombang	5	14
23	Karanganyar	2	11
24	Karanggayam	3	19
25	Sadang	1	7
26	Karangsambung	1	14
<b>Kab. Kebumen</b>		<b>57</b>	<b>460</b>

Sumber/Source: Dinas Kesehatan, Pengendalian Penduduk dan Keluarga Berencana Kabupaten Kebumen/Health, Population Control and Family Planning Service of Kebumen Regency



**Tabel**  
**Table** 4.2.15

**Jumlah Pasangan Usia Subur dan Peserta KB Aktif (Usia 15-49 Tahun) Menurut Kecamatan di Kabupaten Kebumen, 2022**

**Number of Eligible Couples and Family Planning Participants (15-49 Years Old) by Subdistrict in Kebumen Regency, 2022**

Kecamatan Subdistrict	Jumlah PUS Eligible Couples	Peserta KB Aktif Family Planning Participants			
		IUD	MOW	MOP	Kondom Condom
(1)	(2)	(3)	(4)	(5)	(6)
1 Ayah	10 660	551	197	1	388
2 Buayan	10 083	352	181	4	182
3 Puring	9 053	615	153	3	263
4 Petanahan	9 053	752	186	1	486
5 Klirong	9 311	785	161	4	451
6 Buluspesantren	8 317	800	156	1	321
7 Ambal	8 746	547	1	156	215
8 Mirit	6 521	422	102	5	134
9 Bonorowo	2 755	158	67	-	63
10 Prembun	3 372	329	117	2	121
11 Padureso	2 447	70	45	-	118
12 Kutowinangun	6 125	705	141	1	438
13 Alian	8 729	445	184	4	455
14 Poncowarno	2 588	317	52	2	198
15 Kebumen	17 942	1 616	324	16	1 158
16 Pejagoan	8 157	697	176	2	430
17 Sruweng	8 640	144	205	-	393
18 Adimulyo	4 762	360	172	-	458
19 Kuwarasan	7 214	525	219	-	428
20 Rowokele	7 114	396	120	1	261
21 Sempor	9 368	282	164	1	144
22 Gombong	6 385	612	259	-	750
23 Karanganyar	4 958	411	195	-	497
24 Karanggayam	7 715	191	162	23	136
25 Sadang	3 469	68	64	2	90
26 Karangsambung	6 859	220	78	1	77
<b>Kab. Kebumen</b>	<b>190 343</b>	<b>12 370</b>	<b>3 881</b>	<b>230</b>	<b>8 655</b>

Lanjutan Tabel/Continued Table 4.2.15

Kecamatan Subdistrict	Peserta KB Aktif Family Planning Participants			
	Implan Implants	Suntikan Injection	Pil Pill	Jumlah Total
(1)	(7)	(8)	(9)	(10)
1 Ayah	2 530	3 149	789	7 605
2 Buayan	1 229	4 563	822	7 333
3 Puring	1 926	2 992	421	6 373
4 Petanahan	1 366	2 970	427	6 188
5 Klirong	1 217	3 255	617	6 490
6 Buluspesantren	1 030	3 283	296	5 887
7 Ambal	1 391	3 157	493	5 960
8 Mirit	786	2 595	372	4 416
9 Bonorowo	384	941	147	1 760
10 Prembun	440	1 061	255	2 325
11 Padureso	423	774	209	1 639
12 Kutowinangun	627	1 546	403	3 861
13 Alian	1 475	2 745	625	5 933
14 Poncowarno	259	744	78	1 650
15 Kebumen	1 166	5 538	1 157	10 975
16 Pejagoan	871	2 475	687	5 338
17 Sruweng	1 149	3 345	645	5 881
18 Adimulyo	764	1 193	640	3 587
19 Kuwarasan	672	2 041	654	4 539
20 Rowokele	1 571	2 613	560	5 522
21 Sempor	1 213	4 199	623	6 626
22 Gombong	432	1 825	706	4 584
23 Karanganyar	703	1 392	373	3 571
24 Karanggayam	1 279	3 474	339	5 604
25 Sadang	699	1 453	248	2 624
26 Karangsambung	1 238	2 808	346	4 768
<b>Kab. Kebumen</b>	<b>26 840</b>	<b>66 131</b>	<b>12 932</b>	<b>131 039</b>

Sumber/Source: Dinas Kesehatan, Pengendalian Penduduk dan Keluarga Berencana Kabupaten Kebumen/Health, Population Control and Family Planning Service of Kebumen Regency

### 4.3 AGAMA DAN SOSIAL LAINNYA RELIGION AND OTHER SOCIAL AFFAIRS

**Tabel 4.3.1** Jumlah Penduduk Menurut Kecamatan dan Agama yang Dianut di Kabupaten Kebumen, 2022  
*Population by Subdistrict and Religion in Kebumen Regency, 2022*

Kecamatan Subdistrict	Islam Islam	Protestan Christian	Katolik Catholic	Hindu Hindu	Budha Buddha	Lainnya Others
(1)	(2)	(3)	(4)	(5)	(6)	(7)
1 Ayah	66 382	75	35	-	375	1
2 Buayan	67 511	455	28	2	116	77
3 Puring	65 053	348	15	1	71	3
4 Petanahan	61 530	523	29	1	1	1
5 Klirong	65 149	582	34	1	6	-
6 Buluspesantren	60 598	72	1	-	-	2
7 Ambal	64 816	287	4	-	-	10
8 Mirit	55 158	13	7	1	1	-
9 Bonorowo	22 247	14	6	-	-	-
10 Prembun	29 273	183	97	3	3	-
11 Padureso	17 110	-	-	-	-	-
12 Kutowinangun	49 127	289	74	2	-	-
13 Alian	69 408	53	25	-	-	-
14 Poncowarno	19 162	88	3	-	-	1
15 Kebumen	132 224	1 176	848	-	137	2
16 Pejagoan	56 219	197	51	5	2	-
17 Sruweng	63 057	257	49	-	2	14
18 Adimulyo	38 310	147	15	-	2	1
19 Kuwarasan	51 595	408	50	10	267	6
20 Rowokele	52 284	84	113	-	672	4
21 Sempor	71 135	190	323	-	191	3
22 Gombong	47 096	1 315	1 751	-	79	5
23 Karanganyar	37 525	276	257	4	53	54
24 Karanggayam	61 606	102	13	-	2	1
25 Sadang	23 799	-	4	-	-	-
26 Karangsambung	49 377	11	2	-	-	1
<b>Kab. Kebumen</b>	<b>1 396 751</b>	<b>7 145</b>	<b>3 834</b>	<b>30</b>	<b>1 980</b>	<b>186</b>

Sumber/Source: Dinas Kependudukan dan Pencatatan Sipil Kabupaten Kebumen/ *Demography and Certificate Service of Kebumen Regency*

**Tabel 4.3.2** Jumlah Tempat Peribadatan Menurut Kecamatan di Kabupaten Kebumen, 2022  
**Number of Places of Worship by Subdistrict in Kebumen Regency, 2022**

Kecamatan Subdistrict	Masjid Mosque	Mushola Pray Room	Gereja Protestan Protestant Church	Gereja Katolik Catholic Church
(1)	(2)	(3)	(4)	(5)
1 Ayah	86	234	-	1
2 Buayan	60	186	4	-
3 Puring	66	185	-	2
4 Petanahan	32	59	-	2
5 Klirong	81	184	4	-
6 Buluspesantren	66	176	-	1
7 Ambal	84	181	-	4
8 Mirit	24	53	-	-
9 Bonorowo	32	163	-	1
10 Prembun	81	201	-	4
11 Padureso	46	137	-	1
12 Kutowinangun	77	173	3	-
13 Alian	80	173	-	-
14 Poncowarno	43	116	-	3
15 Kebumen	130	255	-	6
16 Pejagoan	70	214	-	-
17 Sruweng	85	185	1	1
18 Adimulyo	65	124	-	1
19 Kuwarasan	64	171	-	1
20 Rowokele	64	194	1	1
21 Sempor	56	174	-	1
22 Gombong	63	115	-	9
23 Karanganyar	45	116	3	-
24 Karanggayam	81	200	-	2
25 Sadang	107	211	-	2
26 Karangsambung	57	166	-	-
<b>Kab. Kebumen</b>	<b>1 745</b>	<b>4 346</b>	<b>16</b>	<b>43</b>

Lanjutan Tabel/Continued Table 4.3.2

Kecamatan <i>Subdistrict</i>	Kapel (Gereja Pembantu Katholik) <i>Catholic Chapel</i>	Pura <i>Temple</i>	Vihara <i>Vihara</i>	Klenteng <i>Klenteng</i>
(1)	(6)	(7)	(8)	(9)
1 Ayah	-	-	1	-
2 Buayan	-	-	4	-
3 Puring	-	-	5	-
4 Petanahan	-	-	-	-
5 Klirong	-	-	-	-
6 Buluspesantren	-	-	-	-
7 Ambal	-	-	-	-
8 Mirit	-	-	-	-
9 Bonorowo	-	-	-	-
10 Prembun	-	-	1	-
11 Padureso	-	-	-	-
12 Kutowinangun	-	-	-	-
13 Alian	-	-	-	-
14 Poncowarno	-	-	-	-
15 Kebumen	-	-	1	1
16 Pejagoan	-	-	4	-
17 Sruweng	-	-	-	-
18 Adimulyo	-	-	-	-
19 Kuwarasan	-	-	-	-
20 Rowokele	-	-	5	-
21 Sempor	-	-	1	-
22 Gombang	-	-	-	1
23 Karanganyar	-	-	-	-
24 Karanggayam	-	-	-	-
25 Sadang	-	-	3	-
26 Karangsambung	-	-	-	-
<b>Kab. Kebumen</b>	<b>-</b>	<b>-</b>	<b>25</b>	<b>2</b>

Sumber/Source: Kantor Kementerian Agama Kabupaten Kebumen/ *Religious Affairs of Kebumen Regency*

**Tabel**  
**Table 4.3.3****Jumlah Desa/Kelurahan yang Mengalami Bencana Alam<sup>1</sup>  
Menurut Kecamatan di Kabupaten Kebumen, 2019-2021**  
**Number of Villages that Had Natural Disaster<sup>1</sup> by Subdistrict  
in Kebumen Regency, 2019-2021**

Kecamatan Subdistrict	Banjir/Flood			Gempa Bumi/Earthquake		
	2019	2020	2021	2019	2020	2021
(1)	(2)	(3)	(4)	(5)	(6)	(7)
1 Ayah	1	3	2	9	–	–
2 Buayan	3	1	1	1	1	–
3 Puring	5	3	4	2	1	–
4 Petanahan	15	11	5	8	–	–
5 Klirong	1	2	3	–	–	–
6 Buluspesantren	3	4	4	–	3	–
7 Ambal	2	2	6	–	–	–
8 Mirit	1	1	7	–	–	–
9 Bonorowo	5	3	4	–	–	1
10 Prembun	–	–	–	–	–	–
11 Padureso	1	–	2	–	–	–
12 Kutowinangun	1	–	3	–	3	–
13 Alian	4	5	12	–	–	–
14 Poncowarno	1	1	4	–	–	–
15 Kebumen	8	8	14	–	–	–
16 Pejagoan	1	–	1	–	–	–
17 Sruweng	2	1	2	–	–	–
18 Adimulyo	7	18	14	14	13	1
19 Kuwarasan	4	7	7	11	1	–
20 Rowokele	–	–	2	–	–	–
21 Sempor	–	–	4	–	–	–
22 Gombong	2	1	–	–	–	–
23 Karanganyar	1	1	3	2	–	–
24 Karanggayam	–	–	1	10	2	1
25 Sadang	–	–	–	–	1	–
26 Karangsambung	–	–	2	11	–	–
<b>Kab. Kebumen</b>	<b>68</b>	<b>72</b>	<b>107</b>	<b>68</b>	<b>25</b>	<b>3</b>

Lanjutan Tabel/*Continued Table* 4.3.3

	Kecamatan <i>Subdistrict</i>	Tanah Longsor/ <i>Landslide</i>		
		2019	2020	2021
	(1)	(8)	(9)	(10)
1	Ayah	10	8	8
2	Buayan	1	1	5
3	Puring	–	–	–
4	Petanahan	–	–	–
5	Klirong	2	–	1
6	Buluspesantren	3	3	–
7	Ambal	–	–	–
8	Mirit	–	–	–
9	Bonorowo	–	–	–
10	Prembun	2	–	–
11	Padureso	5	–	6
12	Kutowinangun	–	–	1
13	Alian	4	4	8
14	Poncowarno	2	4	5
15	Kebumen	1	2	6
16	Pejagoan	7	3	8
17	Sruweng	1	3	4
18	Adimulyo	–	–	–
19	Kuwarasan	–	–	1
20	Rowokele	1	–	1
21	Sempor	6	4	10
22	Gombong	–	–	–
23	Karanganyar	2	1	2
24	Karanggayam	8	9	13
25	Sadang	3	–	4
26	Karangsambung	10	1	8
	<b>Kab. Kebumen</b>	<b>68</b>	<b>43</b>	<b>91</b>

Catatan/*Note*: <sup>1</sup> 2019-2020: Terjadi dalam tiga tahun terakhir sampai dengan saat pencacahan/ *Occured during the last three years by the time of enumeration*

<sup>1</sup> 2021: Terjadi dalam tiga tahun terakhir sampai dengan saat pencacahan/ *Occured during the last three years by the time of enumeration*

Sumber/*Source*: BPS, Pendataan Potensi Desa (Podes)/BPS-Statistics Indonesia, Village Potential Data Collecting

**Tabel**  
**Table 4.3.4****Jumlah Kejadian Bencana Menurut Kecamatan dan Jenis  
Bencana di Kabupaten Kebumen, 2022**  
**Number of Disasters by Subdistrict and Kind in Kebumen  
Regency, 2022**

Kecamatan Subdistrict	Tanah Longsor Landslide	Angin Puting Beluung Tornado	Banjir Flood	Gempa Bumi Earthquake	Gelombang Pasang Tidal Wave
(1)	(2)	(3)	(4)	(5)	(6)
1 Ayah	17	18	6	-	-
2 Buayan	5	9	4	-	-
3 Puring	-	2	2	-	-
4 Petanahan	1	16	3	-	-
5 Klirong	-	8	1	-	-
6 Buluspesantren	2	8	1	-	-
7 Ambal	1	14	4	-	-
8 Mirit	-	2	1	-	-
9 Bonorowo	-	3	1	-	-
10 Prembun	1	2	2	-	-
11 Padureso	6	6	1	-	-
12 Kutowinangun	1	3	3	-	-
13 Alian	5	6	3	-	-
14 Poncowarno	3	2	-	-	-
15 Kebumen	10	15	5	-	-
16 Pejagoan	3	4	1	-	-
17 Sruweng	5	4	3	-	-
18 Adimulyo	1	5	2	-	-
19 Kuwarasan	-	-	1	-	-
20 Rowokele	14	7	3	-	-
21 Sempor	7	5	2	-	-
22 Gombong	1	3	1	-	-
23 Karanganyar	4	5	1	-	-
24 Karanggayam	10	5	1	-	-
25 Sadang	6	6	1	-	-
26 Karangsambung	6	3	2	-	-
<b>Kab. Kebumen</b>	<b>109</b>	<b>161</b>	<b>55</b>	<b>-</b>	<b>-</b>



Lanjutan Tabel/*Continued Table* 4.3.4

Kecamatan <i>Subdistrict</i>	Kebakaran Hutan / Lahan <i>Forest/Land Fires</i>	Kekeringan <i>Drought</i>	Tsunami <i>Tsunamis</i>	Banjir Bandang <i>Flash Floods</i>	Jumlah <i>Total</i>
(1)	(7)	(8)	(9)	(10)	(11)
1 Ayah	-	-	-	-	41
2 Buayan	-	-	-	-	18
3 Puring	-	-	-	-	4
4 Petanahan	-	-	-	-	20
5 Klirong	-	-	-	-	9
6 Buluspesantren	-	-	-	-	11
7 Ambal	-	-	-	-	19
8 Mirit	-	-	-	-	3
9 Bonorowo	-	-	-	-	4
10 Prembun	-	-	-	-	5
11 Padureso	-	-	-	-	13
12 Kutowinangun	-	-	-	-	7
13 Alian	-	-	-	-	14
14 Poncowarno	-	-	-	-	5
15 Kebumen	-	-	-	-	30
16 Pejagoan	-	-	-	-	8
17 Sruweng	-	-	-	-	12
18 Adimulyo	-	-	-	-	8
19 Kuwarasan	-	-	-	-	1
20 Rowokele	-	-	-	-	24
21 Sempor	-	-	-	-	14
22 Gombang	-	-	-	-	5
23 Karanganyar	-	-	-	-	10
24 Karanggayam	-	-	-	-	16
25 Sadang	-	-	-	-	13
26 Karangsambung	-	-	-	-	11
<b>Kab. Kebumen</b>	-	-	-	-	<b>325</b>

Sumber/*Source*: Badan Penanggulangan Bencana Daerah Kabupaten Kebumen/ *Disaster Management Service of Kebumen Regency*

**Tabel 4.3.5** Jumlah Peristiwa Kebakaran, Kerugian, dan Korban di Kabupaten Kebumen, 2021 - 2022  
**Number of Fire Events, Losses, and Victims in Kebumen Regency, 2021 - 2022**

Uraian Description		2021	2022
(1)	(2)	(3)	(3)
I	Peristiwa Kebakaran/ <i>Fire Event</i>	51	50
II	Kerugian/ <i>Loss</i>		
1	Bangunan dan Lahan <i>Building and Land</i>	27	25
a.	Rumah/ <i>House</i>	24	25
b.	Lainnya/ <i>Others</i>	3 039 700 000	2 687 000 000
2	Materi (juta rupiah) <i>Material (million rupiahs)</i>	-	-
III	Korban/ <i>Victim</i>		
1	Meninggal Dunia/ <i>Death</i>	-	-
2	Luka-luka/ <i>Injury</i>	1	1

Sumber/*Source*: Satuan Polisi Pamong Praja Kabupaten Kebumen/ *The Civil Service Police Unit of Kebumen Regency*

**Tabel**  
**Table** 4.3.6**Jumlah Peristiwa Kebakaran Menurut Bulan dan Jenis Kejadian di Kabupaten Kebumen, 2022**  
**Number of Fire Events by Month and Type of Events in Kebumen Regency, 2022**

Bulan Month	Jenis Kejadian/Type of Event				Jumlah/ Total
	Rumah/ Bangunan/ Pabrik Home/ Building/ Factory	Lahan/ Hutan/ Gunung/ Pohon Land/ Forest/ Mountain/ Tree	Mobil/ Motor/ Forklip Car/ Motorcycle/ Forklip	Travo Listrik Electric Transformer	
(1)	(2)	(3)	(4)	(5)	(6)
Januari/January	4	-	1	1	6
Februari/February	5	-	-	-	5
Maret/March	6	-	-	-	6
April/April	3	-	1	-	4
Mei/May	2	-	-	-	2
Juni/June	4	-	-	-	4
Juli/July	7	-	-	-	7
Agustus/August	2	-	-	-	2
September/September	3	-	-	-	3
Oktober/October	3	-	-	-	3
November/November	6	-	-	-	6
Desember/December	2	-	-	-	2
<b>Tahun 2022</b>	<b>47</b>	<b>-</b>	<b>2</b>	<b>1</b>	<b>50</b>

Sumber/Source: Satuan Polisi Pamong Praja Kabupaten Kebumen/ The Civil Service Police Unit of Kebumen Regency

**Tabel**  
**Table** 4.3.7

**Jumlah Evakuasi Penyelamatan Menurut Bulan dan Jenis Kejadian di Kabupaten Kebumen, 2022**  
**Number of Rescue evacuation by Month and Type of Events in Kebumen Regency, 2022**

Bulan Month	Pengambilan Sarang Tawon/ Wasp Nest Taking	Evakuasi Ular/ Evacuate Snakes	Laka Lantas/ Accident	Pohon Tumbang/ Fallen tree	Tanah Longsor/ Landslide	Evakuasi Mobil Terjebak Tanah Gembur/ Terpelosok dalam Selokan / Car Evacuation Trapped Loose Ground / Moved in A Ditch	Evakuasi Tokok/ Gedko Evacuation	Pembersihan Material Banjir Karena Hujan Deras / Flood Material Cleaning Due to Heavy Rain
(1)	(2)	(3)	(4)	(5)	(6)	(7)	(8)	(9)
Januari/January	52	-	-	-	-	2	-	-
Februari/February	23	3	-	-	-	-	-	-
Maret/March	33	4	-	6	-	-	4	-
April/April	32	7	-	1	-	-	-	-
Mei/May	31	4	-	6	-	-	-	-
Juni/June	30	5	-	7	-	-	-	-
Juli/July	8	3	-	5	-	-	-	-
Agustus/August	12	5	-	-	-	-	-	-
September/September	8	3	-	3	-	-	-	-
Oktober/October	10	8	-	2	1	1	-	-
November/November	25	3	-	9	-	1	-	2
Desember/December	36	5	-	3	-	-	-	-
<b>Tahun 2022</b>	<b>300</b>	<b>50</b>	<b>-</b>	<b>42</b>	<b>1</b>	<b>4</b>	<b>4</b>	<b>2</b>

Lanjutan Tabel/Continued Table 4.3.7

Bulan Month	Melepas Cincin/ Removing the Ring	Penangkapan Kera/ Apes Catching	Rujukan Pasien ke Rumah Sakit/ Patient Referral to Hospital	Penangkapan Biawak/ Lizards Catching	Laka Sungai/ River Accident	Evakuasi Korban yang Terjebak di Lantai 2./ Evacuate Victims Trapped on the 2nd Floor	Laka Saat Kebakaran (Terkiln)/ Accident During Fire	Penyelamatan Korban Terperangkap Di Dalam Lift / Rescue of Victims Trapped in the Elevator
(1)	(10)	(11)	(12)	(13)	(14)	(15)	(16)	(17)
Januari/January	-	-	-	-	-	1	-	-
Februari/February	-	-	-	-	-	-	-	-
Maret/March	-	-	-	-	-	-	-	-
April/April	-	-	-	-	-	-	-	-
Mei/May	1	-	-	-	-	-	-	-
Juni/June	-	-	-	-	-	-	-	-
Juli/July	1	-	-	-	-	-	-	-
Agustus/August	3	-	-	-	-	-	-	-
September/September	-	-	-	-	-	-	-	-
Oktober/October	2	-	-	-	1	-	-	-
November/November	2	-	-	-	1	-	-	-
Desember/December	2	-	-	-	-	-	-	-
<b>Tahun 2022</b>	<b>11</b>	-	-	-	<b>2</b>	<b>1</b>	-	-

Lanjutan Tabel/Continued Table 4.3.7

Bulan Month	Evakuasi Korban Jatuh Dari Ketinggian/Tangga/ Kuda/Pohon Kelapa / Evacuate Fallen Victims from Height / Stairs/ Horses / Coconut Trees	Pembersihan Tumpahan Oli/Solar Dijalan/ Oil/ Solar-Spill Cleaning On The Way	Penyemprotan Disinfektan/ Disinfectant Spraying	Korban Keracunan Makanan/ Food Poisoning Victim	Pembersihan Pasir yang Tercecer di jalan Raya/ Cleaning the Scattered Sand on the Highway	Pertolongan Korban Pingsan/Tersengat Listrik di Ketinggian / Help for Victims of Fainting / Electric Shock at a High Altitude	Laka Sumur/ Accident of The Well	Evakuasi Sapi Masuk Dalam Sumur/ Evacuation of Cows Dive in the Well
(1)	(18)	(19)	(20)	(21)	(22)	(23)	(24)	(25)
Januari/January	-	-	-	-	-	1	-	-
Februari/February	-	-	-	-	-	-	-	-
Maret/March	-	-	-	-	-	-	-	-
April/April	-	-	-	-	-	-	-	1
Mei/May	-	-	-	-	-	-	-	-
Juni/June	-	-	-	-	-	-	-	-
Juli/July	-	-	-	-	-	-	-	-
Agustus/August	-	-	-	-	-	-	-	-
September/ September	-	-	-	-	-	-	-	-
Oktober/October	-	-	-	-	-	-	-	-
November/November	-	-	-	-	-	-	-	-
Desember/December	-	-	-	-	-	-	-	-
<b>Tahun 2022</b>	-	-	-	-	-	1	-	1

Lanjutan Tabel/*Continued Table* 4.3.7

Bulan Month	Evakuasi Anjing Masuk Dalam Sumur/ <i>Evacuate Dogs Dive in the Well</i>	Evakuasi Orang Linglung/ <i>Evacuate the Daze People</i>	Evakuasi Jenazah/ <i>Evacuate the Body</i>	Pembersihan Gorong-Gorong/ <i>Cleaning the Culvert</i>	Penertiban Pemakaian Masker/ <i>Curbing the Use of Masks</i>	Evakuasi Kucing Terjepit/ <i>Pinched Cat Evacuation</i>	Pengecekan Suhu/ <i>Temperature Check</i>	Evakuasi Kucing Masuk Dalam Sumur/ <i>Evacuate Cats Entering the Well</i>
(1)	(26)	(27)	(28)	(29)	(30)	(31)	(32)	(33)
Januari/ <i>January</i>	-	-	1	-	-	-	-	1
Februari/ <i>February</i>	-	-	-	-	-	-	-	-
Maret/ <i>March</i>	-	-	-	-	-	-	-	-
April/ <i>April</i>	-	-	-	-	-	-	-	-
Mei/ <i>May</i>	-	-	-	-	-	-	-	-
Juni/ <i>June</i>	-	-	-	-	-	-	-	-
Juli/ <i>July</i>	-	-	-	-	-	-	-	-
Agustus/ <i>August</i>	-	-	-	-	-	-	-	-
September/ <i>September</i>	-	-	-	-	-	-	-	-
Oktober/ <i>October</i>	-	-	1	-	-	-	-	-
November/ <i>November</i>	-	-	1	-	-	-	-	3
Desember/ <i>December</i>	-	-	-	-	-	-	-	-
<b>Tahun 2022</b>	-	-	<b>3</b>	-	-	-	-	<b>4</b>

Lanjutan Tabel/Continued Table 4.3.7

Bulan Month	Evakuasi Sepeda Motor Masuk Dalam Sumur/ Motorcycle Evacuation Entered the Well	Evakuasi Korban Masuk Dalam Pembuangan Kamar Mandi/ Evacuation of Victims Entered in Bathroom Disposal	Dropping Air Bersih/ Dropping Clean Water	Evakuasi Para Pengungsi di Kawasan KRB/ Evacuation of Refugees in the KRB Area	Jumlah Kejadian/ Total of Events
(1)	(34)	(35)	(36)	(37)	(38)
Januari/January	-	-	-	-	58
Februari/February	-	-	-	-	26
Maret/March	-	-	-	-	47
April/April	-	-	-	-	41
Mei/May	-	-	-	-	42
Juni/June	-	-	-	-	42
Juli/July	-	-	-	-	17
Agustus/August	-	-	-	-	20
September/September	-	-	-	-	14
Oktober/October	-	-	-	-	26
November/November	-	-	-	-	47
Desember/December	-	-	-	-	46
<b>Tahun 2022</b>	-	-	-	-	<b>426</b>

Sumber/Source: Satuan Polisi Pamong Praja Kabupaten Kebumen/ The Civil Service Police Unit of Kebumen Regency



**Tabel**  
**Table** 4.3.8

**Jumlah Perkara Tindak Pidana Umum yang Diselesaikan di  
Kejaksaan Negeri Kebumen Menurut Bulan, 2022**  
**Number of General Criminal Cases at State Justice Court of  
Kebumen by Month, 2022**

Bulan Month	Perkara Masuk Bulan Ini Case Entered This Month	Dilimpahkan ke Pengadilan Negeri Delegated to The State Court	Diputus Decided
(1)	(2)	(3)	(4)
Januari/January	10	10	10
Februari/February	6	6	6
Maret/March	16	16	16
April/April	12	12	12
Mei/May	16	16	16
Juni/June	9	9	9
Juli/July	11	11	11
Agustus/August	17	17	17
September/September	27	27	27
Oktober/October	29	29	29
November/November	14	14	14
Desember/December	15	15	5
<b>Tahun 2022</b>	<b>182</b>	<b>182</b>	<b>172</b>

Sumber/Source: Kejaksaan Negeri Kebumen/ State Justice Court of Kebumen

**Tabel**  
**Table 4.3.9****Jumlah Tahanan Perkara Tindak Pidana Umum di Kejaksaan Negeri Kebumen Menurut Bulan, 2022**  
**Number of Prisoners of General Criminal Case in State Justice Court of Kebumen by Month, 2022**

<b>Bulan</b> <b>Month</b>	<b>Tahanan Masuk Bulan Ini</b> <b>Prisoners Entered This Month</b>	<b>Dilimpahkan ke Pengadilan Negeri</b> <b>Delegated to The State Court</b>	<b>Diputus</b> <b>Decided</b>
(1)	(2)	(4)	(6)
Januari/January	9	9	9
Februari/February	5	5	5
Maret/March	19	19	19
April/April	12	12	12
Mei/May	19	19	19
Juni/June	9	9	9
Juli/July	14	14	14
Agustus/August	16	16	16
September/September	28	28	28
Oktober/October	25	25	25
November/November	17	17	17
Desember/December	15	15	8
<b>Tahun 2022</b>	<b>188</b>	<b>188</b>	<b>181</b>

Sumber/Source: Kejaksaan Negeri Kebumen/ State Justice Court of Kebumen

**Tabel**  
**Table** 4.3.10**Jumlah Perkara Pidana Biasa yang Diputuskan Pengadilan Negeri Kebumen Menurut Bulan, 2022**  
**Number of Ordinary Cases Decided by State Court of Kebumen by Month, 2022**

Bulan Month	Sisa Bulan Lalu The Rest of Last Month		Masuk Bulan Ini/Entered This Month		Putus Bulan Ini Decided This Month		Menerima Accept	
	Biasa Ordinary	Khusus Special	Biasa Ordinary	Khusus Special	Biasa Ordinary	Khusus Special	Biasa Ordinary	Khusus Special
(1)	(2)	(3)	(4)	(5)	(6)	(7)	(8)	(9)
Januari/January	30	-	14	1	15	-	44	1
Februari/February	32	1	6	-	12	1	38	1
Maret/March	23	-	10	-	17	-	33	-
April/April	17	-	10	1	5	1	27	1
Mei/May	21	-	11	-	10	-	32	-
Juni/June	22	-	15	2	14	2	37	2
Juli/July	28	-	11	1	12	-	39	1
Agustus/August	29	1	13	-	12	1	42	1
September/September	23	-	21	1	10	1	44	1
Oktober/October	37	-	18	1	17	1	55	1
November/November	38	-	25	3	19	1	63	3
Desember/December	41	2	10	-	20	2	51	2
<b>Tahun 2022</b>	<b>341</b>	<b>4</b>	<b>164</b>	<b>10</b>	<b>163</b>	<b>10</b>	<b>505</b>	<b>14</b>

Lanjutan Tabel/Continued Table 4.3.10

Bulan Month	Terdakwa Banding <i>Defendant Appeal</i>		Kasasi <i>Cassation</i>		Peninjauan Kembali <i>Judicial Review</i>		Terdakwa Minta Grasi <i>Defendant Asks Clemency</i>	
	Biasa Ordinary	Khusus Special	Biasa Ordinary	Khusus Special	Biasa Ordinary	Khusus Special	Biasa Ordinary	Khusus Special
(1)	(10)	(11)	(12)	(13)	(14)	(15)	(16)	(17)
Januari/January	-	-	-	-	-	-	-	-
Februari/February	1	-	-	-	-	-	-	-
Maret/March	-	-	-	-	-	-	-	-
April/April	-	-	-	-	-	-	-	-
Mei/May	-	-	-	-	-	-	-	-
Juni/June	-	-	-	-	-	-	-	-
Juli/July	-	-	-	-	-	-	-	-
Agustus/August	1	-	-	-	-	-	-	-
September/September	-	-	-	-	-	-	-	-
Oktober/October	-	-	-	-	-	-	-	-
November/November	1	-	-	-	-	-	-	-
Desember/December	-	-	-	-	-	-	-	-
<b>Tahun 2022</b>	<b>3</b>	<b>-</b>	<b>-</b>	<b>-</b>	<b>-</b>	<b>-</b>	<b>-</b>	<b>-</b>

Sumber/Source: Pengadilan Negeri Kebumen/ State Court of Kebumen

**Tabel** 4.3.11  
**Table**

**Jumlah Perkara Pidana Singkat/Pra Peradilan yang  
Diputuskan Pengadilan Negeri Kebumen Menurut Bulan,  
2022**  
*Number of Short Criminal Cases/Pre-Judicial Decided by  
State Court of Kebumen by Month, 2022*

Bulan Month	Sisa Bulan Lalu The Rest of Last Month		Masuk Bulan Ini/Entered This Month		Putus Bulan Ini Decided This Month		Menerima Accept	
	Biasa Ordinary	Khusus Special	Biasa Ordinary	Khusus Special	Biasa Ordinary	Khusus Special	Biasa Ordinary	Khusus Special
(1)	(2)	(3)	(4)	(5)	(6)	(7)	(8)	(9)
Januari/January	-	-	-	-	-	-	-	-
Februari/February	-	-	-	-	-	-	-	-
Maret/March	-	-	1	-	-	-	1	-
April/April	1	-	-	-	1	-	1	-
Mei/May	-	-	-	-	-	-	-	-
Juni/June	-	-	-	-	-	-	-	-
Juli/July	-	-	-	-	-	-	-	-
Agustus/August	-	-	-	-	-	-	-	-
September/September	-	-	-	-	-	-	-	-
Oktober/October	-	-	-	-	-	-	-	-
November/November	-	-	-	-	-	-	-	-
Desember/December	-	-	-	-	-	-	-	-
<b>Tahun 2022</b>	<b>1</b>	<b>-</b>	<b>1</b>	<b>-</b>	<b>1</b>	<b>-</b>	<b>2</b>	<b>-</b>

Lanjutan Tabel/Continued Table 4.3.11

Bulan Month	Terdakwa Banding Defendant Appeal		Kasasi Cassation		Peninjauan Kembali Judicial Review		Terdakwa Minta Grasi Defendant Asks Clemency	
	Biasa Ordinary	Khusus Special	Biasa Ordinary	Khusus Special	Biasa Ordinary	Khusus Special	Biasa Ordinary	Khusus Special
(1)	(10)	(11)	(12)	(13)	(14)	(15)	(16)	(17)
Januari/January	-	-	-	-	-	-	-	-
Februari/February	-	-	-	-	-	-	-	-
Maret/March	-	-	-	-	-	-	-	-
April/April	-	-	-	-	-	-	-	-
Mei/May	-	-	-	-	-	-	-	-
Juni/June	-	-	-	-	-	-	-	-
Juli/July	-	-	-	-	-	-	-	-
Agustus/August	-	-	-	-	-	-	-	-
September/September	-	-	-	-	-	-	-	-
Oktober/October	-	-	-	-	-	-	-	-
November/November	-	-	-	-	-	-	-	-
Desember/December	-	-	-	-	-	-	-	-
<b>Tahun 2022</b>	-	-	-	-	-	-	-	-

Sumber/Source: Pengadilan Negeri Kebumen/ State Court of Kebumen

**Tabel**  
**Table** 4.3.12**Jumlah Perkara Pidana Cepat dan Ringan/Lalin yang  
Diputuskan Pengadilan Negeri Kebumen Menurut Bulan,  
2022**  
**Number of Fast and Light/Traffic Criminal Cases Decided by  
State Court of Kebumen by Month, 2022**

Bulan Month	Sisa Bulan Lalu/The Rest of Last Month		Masuk Bulan Ini/Entered This Month		Putus Bulan Ini Decided This Month		Banding Appeal		Kasasi Cassation	
	C	R	C	R	C	R	C	R	C	R
(1)	(2)	(3)	(4)	(5)	(6)	(7)	(8)	(9)	(10)	(11)
Januari/January	-	-	-	4 000	-	4 000	-	-	-	-
Februari/February	-	-	1	2 022	1	2 022	-	-	-	-
Maret/March	-	-	-	2 060	-	2 060	-	-	-	-
April/April	-	-	-	800	-	800	-	-	-	-
Mei/May	-	-	1	650	1	650	-	-	-	-
Juni/June	-	-	-	1 716	-	1 716	-	-	-	-
Juli/July	-	-	1	2 340	1	2 340	-	-	-	-
Agustus/August	-	-	1	2 094	1	2 094	-	-	-	-
September/September	-	-	-	2 695	-	2 695	-	-	-	-
Oktober/October	-	-	1	1 752	1	1 752	-	-	-	-
November/November	-	-	-	628	-	628	-	-	-	-
Desember/December	-	-	1	281	1	281	-	-	-	-
<b>Tahun 2022</b>	-	-	6	21 038	6	21 038	-	-	-	-

Catatan/Note:

C : Cepat/Fast

R : Ringan/Lalin/Light/Traffic

Sumber/Source: Pengadilan Negeri Kebumen/ State Court of Kebumen

**Tabel**  
**Table 4.3.13****Jumlah Putusan Perkara Pidana yang Diputuskan  
Pengadilan Negeri Kebumen Menurut Bulan, 2022**  
**Number of Decisions of Criminal Cases Decided by State  
Court of Kebumen by Month, 2022**

Bulan Month	Pidana Mati Capital Punishment			Pidana Seumur Hidup Life Sentence		
	Pria Male	Wanita Female	Anak Child	Pria Male	Wanita Female	Anak Child
(1)	(2)	(3)	(4)	(5)	(6)	(7)
Januari/January	-	-	-	-	-	-
Februari/February	-	-	-	-	-	-
Maret/March	-	-	-	-	-	-
April/April	-	-	-	-	-	-
Mei/May	-	-	-	-	-	-
Juni/June	-	-	-	-	-	-
Juli/July	-	-	-	-	-	-
Agustus/August	-	-	-	-	-	-
September/September	-	-	-	-	-	-
Oktober/October	-	-	-	-	-	-
November/November	-	-	-	-	-	-
Desember/December	-	-	-	-	-	-
<b>Tahun 2022</b>	-	-	-	-	-	-



Lanjutan Tabel/*Continued Table* 4.3.13

Bulan Month	Pidana Penjara Imprisonment			Pidana Bersyarat/Percobaan Conditional Punishment/Trial		
	Pria Male	Wanita Female	Anak Child	Pria Male	Wanita Female	Anak Child
(1)	(8)	(9)	(10)	(11)	(12)	(13)
Januari/January	60	1	2	-	-	-
Februari/February	39	-	2	-	-	-
Maret/March	34	-	-	-	-	-
April/April	28	-	2	-	-	-
Mei/May	29	2	-	-	-	-
Juni/June	38	2	2	-	-	-
Juli/July	42	2	3	-	-	-
Agustus/August	48	1	1	-	-	-
September/September	50	3	1	-	-	-
Oktober/October	62	3	1	-	-	-
November/November	74	4	5	-	-	-
Desember/December	53	2	3	-	-	-
<b>Tahun 2022</b>	<b>557</b>	<b>20</b>	<b>22</b>	<b>-</b>	<b>-</b>	<b>-</b>

Lanjutan Tabel/Continued Table 4.3.13

Bulan Month	Pidana Denda Fine Punishment			Bebas dari Tuduhan Free from Charges		
	Pria Male	Wanita Female	Anak Child	Pria Male	Wanita Female	Anak Child
(1)	(14)	(15)	(16)	(17)	(18)	(19)
Januari/January	12	-	-	-	-	-
Februari/February	12	-	-	-	-	-
Maret/March	12	-	-	-	-	-
April/April	10	-	-	-	-	-
Mei/May	12	-	-	-	-	-
Juni/June	12	-	-	-	-	-
Juli/July	12	-	-	-	-	-
Agustus/August	14	-	-	-	-	-
September/September	18	3	-	-	-	-
Oktober/October	25	3	-	-	-	-
November/November	19	3	-	-	-	-
Desember/December	8	1	-	-	-	-
<b>Tahun 2022</b>	<b>166</b>	<b>10</b>	-	-	-	-

Lanjutan Tabel/*Continued Table* 4.3.13

Bulan <i>Month</i>	Dakwaan Tidak Dapat Diterima <i>The Indictment is Unacceptable</i>			Lepas dari Tuntutan <i>Out of The Demands</i>		
	Pria <i>Male</i>	Wanita <i>Female</i>	Anak <i>Child</i>	Pria <i>Male</i>	Wanita <i>Female</i>	Anak <i>Child</i>
(1)	(20)	(21)	(22)	(23)	(24)	(25)
Januari/ <i>January</i>	-	-	-	-	-	-
Februari/ <i>February</i>	-	-	-	-	-	-
Maret/ <i>March</i>	-	-	-	-	-	-
April/ <i>April</i>	-	-	-	-	-	-
Mei/ <i>May</i>	-	-	-	-	-	-
Juni/ <i>June</i>	-	-	-	-	-	-
Juli/ <i>July</i>	-	-	-	-	-	-
Agustus/ <i>August</i>	-	-	-	-	-	-
September/ <i>September</i>	-	-	-	-	-	-
Oktober/ <i>October</i>	-	-	-	-	-	-
November/ <i>November</i>	-	-	-	-	-	-
Desember/ <i>December</i>	-	-	-	-	-	-
<b>Tahun 2022</b>	-	-	-	-	-	-

Sumber/*Source*: Pengadilan Negeri Kebumen/ *State Court of Kebumen*

**Tabel 4.3.14** Jumlah Terpidana dengan Keputusan Pengadilan yang Pasti Menurut Klasifikasi dan Jenis Kelamin di Kabupaten Kebumen, 2022  
**Number of Accused with Definitive Court Decision by Classification and Sex in Kebumen Regency, 2022**

Klasifikasi <i>Classification</i>	Dijatuhi Hukuman <i>Sentenced</i>		Dibebaskan dari Tuduhan/ <i>Freed from The Charges</i>	
	Laki-laki <i>Male</i>	Perempuan <i>Female</i>	Laki-laki <i>Male</i>	Perempuan <i>Female</i>
(1)	(2)	(3)	(4)	(5)
1 Kejahatan Terhadap Kesusilaan	2	-	-	-
2 Penganiayaan	2	-	-	-
3 Menyebabkan Mati atau Luka-Luka Karena Kealpaan	-	-	-	-
4 Pencurian	43	1	-	-
5 Pemasaran dan Pengancaman	1	-	-	-
6 Penggelapan	3	2	-	-
7 Pornografi	-	-	-	-
8 Pertambangan Mineral dan Batubara	1	-	-	-
9 Narkotika	29	-	-	-
10 Mengedarkan Uang Palsu	-	-	-	-
11 Tindak Pidana Senjata Api atau Benda Tajam	-	-	-	-
12 Penipuan	14	-	-	-
13 Kejahatan Perjudian	16	-	-	-
14 Kekerasan Dalam Rumah Tangga	-	-	-	-
15 Pengeroyokan yang Menyebabkan Luka Ringan, Luka Berat	5	-	-	-
16 Pembunuhan	1	-	-	-
17 Lain-Lain/UU Pangan	-	-	-	-
18 Perlindungan Anak	19	-	-	-
19 Penadahan	7	-	-	-
20 Kekerasan	-	-	-	-
21 Pemalsuan Surat	-	-	-	-
22 Pupuk Bersubsidi	-	-	-	-
23 Lain-Lain	1	-	-	-
<b>Jumlah / Total</b>	<b>144</b>	<b>3</b>	<b>-</b>	<b>-</b>

Sumber/Source: Pengadilan Negeri Kebumen/ State Court of Kebumen

**Tabel**  
**Table** 4.3.15

**Jumlah Penghuni Rumah Tahanan Negara Kelas IIB Kebumen Menurut Jenis Kejahatan/Pelanggaran, Status, dan Jenis Kelamin, 2022**  
**Number of Occupants of Class IIB State Detention Center of Kebumen by Type of Crime/Violation, Status, and Sex, 2022**

Jenis Kejahatan/Pelanggaran <i>Type of Crime/Violation</i>	Narapidana <i>Convicted Criminal</i>		Tahanan/Detainee	
	Laki-laki <i>Male</i>	Perempuan <i>Female</i>	Laki-laki <i>Male</i>	Perempuan <i>Female</i>
(1)	(2)	(3)	(4)	(5)
1 Politik	-	-	-	-
2 Terhadap Kepala Negara	-	-	-	-
3 Ketertiban Umum	7	-	-	-
4 Pembakaran	-	-	-	-
5 Mata Uang	-	-	1	-
6 Kesusilaan	-	-	-	-
7 Perjudian	9	-	3	-
8 Penculikan	-	-	-	-
9 Pembunuhan	1	-	1	-
10 Penganiayaan	2	-	1	-
11 Pencurian	22	-	11	-
12 Perampokan	-	-	-	-
13 Pemerasan	-	-	-	-
14 Penggelapan	7	-	7	-
15 Penipuan	6	-	1	1
16 Korupsi	2	-	2	-
17 Penadahan	1	-	1	-
18 Narkotika	24	-	9	2
19 Perbankan	-	-	-	-
20 Perlindungan Anak dan Wanita	48	-	3	-
21 KDRT	-	-	-	-
22 Kehutanan	-	-	-	-
23 Lain-lain	4	-	4	-
<b>Jumlah / Total</b>	<b>133</b>	<b>-</b>	<b>44</b>	<b>3</b>

Sumber/Source: Rumah Tahanan Negara Kelas IIB Kebumen/Class IIB State Detention Center of Kebumen

**Tabel 4.3.16** Jumlah Penghuni Rumah Tahanan Negara Kelas IIB Kebumen Menurut Status dan Jenis Kelamin, 2022  
**Table** *Number of Occupants of Class IIB State Detention Center of Kebumen by Status and Sex, 2022*

	Status Status	Laki-laki Male	Perempuan Female	Jumlah Total
	(1)	(2)	(3)	(4)
<b>I. Narapidana/Convicted Criminal</b>		<b>133</b>	<b>-</b>	<b>133</b>
1	Pidana Mati/Capital Punishment	-	-	-
2	Penjara Seumur Hidup	-	-	-
3	Penjara Lebih dari 1 Tahun	109	-	109
4	Penjara 3 - 12 Bulan	23	-	23
5	Penjara Kurang dari 3 Bulan	-	-	-
6	Kurungan Pengganti Denda	1	-	1
7	Penjara untuk Lembaga Lain	-	-	-
<b>II. Tahanan/Detainee</b>		<b>44</b>	<b>3</b>	<b>47</b>
1	Dalam Pemeriksaan Polisi	-	-	-
2	Dalam Pemeriksaan Jaksa	5	-	5
3	Dalam Pemeriksaan Hakim PN	37	1	38
4	Dalam Putusan yang Masih Berubah (Pengadilan Tinggi)	-	-	-
5	Lain-lain (Mahkamah Agung)	2	2	4
<b>III. Titipan</b>		<b>-</b>	<b>-</b>	<b>-</b>
	<b>Jumlah/ Total</b>	<b>177</b>	<b>3</b>	<b>180</b>

Sumber/Source: Rumah Tahanan Negara Kelas IIB Kebumen/Class IIB State Detention Center of Kebumen

**Tabel**  
**Table** 4.3.17

**Jumlah Perkara Tingkat Pertama yang Diputus pada  
Pengadilan Agama Kebumen Menurut Bulan, 2022**  
**Number of First Level Cases Dumped on Religious Court of  
Kebumen by Month, 2022**

Bulan Month	Sisa Bulan Lalu	Perkara yang Diterima	Jumlah	Dicabut	Perkawinan/Marriage			
					Izin Poligami	Pencegahan Perkawinan	Penolakan Perk. oleh PPN	Pembatalan Perkawinan
(1)	(2)	(3)	(4)	(5)	(6)	(7)	(8)	(9)
Januari/January	193	393	586	17	-	-	-	-
Februari/February	306	232	538	11	-	-	-	-
Maret/March	325	220	545	18	-	-	-	-
April/April	240	154	394	13	-	-	-	-
Mei/May	212	402	614	8	-	-	-	-
Juni/June	442	334	776	29	1	-	-	-
Juli/July	340	236	576	14	-	-	-	-
Agustus/August	309	274	583	25	1	-	-	-
September/September	322	262	584	24	-	-	-	-
Oktober/October	296	237	533	15	-	-	-	-
November/November	254	256	510	23	-	-	-	-
Desember/December	241	161	402	12	-	-	-	-
<b>Tahun 2022</b>	<b>3 480</b>	<b>3 161</b>	<b>6 641</b>	<b>209</b>	<b>2</b>	<b>-</b>	<b>-</b>	<b>-</b>

Lanjutan Tabel/Continued Table 4.3.17

Bulan Month	Perkawinan/Marriage							
	Kelalaian atas Kewajiban Suami/Istri	Cerai Talak	Cerai Gugat	Harta Bersama	Penguasaan Anak/ Hadhonah	Nafkah Anak oleh Ibu	Hak-hak Bekas Istri	Pengesahan Anak
(1)	(10)	(11)	(12)	(13)	(14)	(15)	(16)	(17)
Januari/January	-	60	169	-	-	-	-	-
Februari/February	-	38	141	-	-	-	-	-
Maret/March	-	70	185	-	-	-	-	-
April/April	-	38	101	-	-	-	-	-
Mei/May	-	36	97	1	-	-	-	-
Juni/June	-	90	264	-	-	-	-	-
Juli/July	-	61	154	-	-	-	-	-
Agustus/August	-	46	160	-	-	-	-	-
September/September	-	49	185	-	-	-	1	-
Oktober/October	-	53	181	-	-	-	-	-
November/November	-	44	169	-	-	-	-	-
Desember/December	-	45	172	-	-	-	-	-
<b>Tahun 2022</b>	-	<b>630</b>	<b>1978</b>	<b>1</b>	-	-	<b>1</b>	-



Lanjutan Tabel/*Continued Table* 4.3.17

Bulan Month	Perkawinan/Marriage							
	Pencabutan Kek. Orang Tua	Perwalian	Pencabutan Kekuasaan Wali	Penunj. Orang Lain Sbg Wali	Ganti Rugi Thd Wali	Asal Usul Anak	Pen. Kawin Campuran	Isbath Nikah
(1)	(18)	(19)	(20)	(21)	(22)	(23)	(24)	(25)
Januari/January	-	1	-	-	-	-	-	-
Februari/February	-	-	-	-	-	1	-	-
Maret/March	-	3	-	-	-	-	-	1
April/April	-	2	-	-	-	-	-	1
Mei/May	-	-	-	-	-	-	-	1
Juni/June	-	3	-	-	-	1	-	-
Juli/July	-	2	-	-	-	-	-	-
Agustus/August	-	2	-	-	-	-	-	-
September/September	-	4	-	-	-	-	-	1
Oktober/October	-	2	-	-	-	-	-	2
November/November	-	1	-	-	-	-	-	-
Desember/December	-	2	-	-	-	-	-	-
<b>Tahun 2022</b>	-	<b>22</b>	-	-	-	<b>2</b>	-	<b>6</b>

Lanjutan Tabel/Continued Table 4.3.17

Bulan Month	Perkawinan/Marriage				Ekonomi Syariah	Kewarisan	Wasiat	Hibah
	Izin Kawin	Dispensasi Kawin	Wali Adhol	Pengangkatan Anak				
(1)	(26)	(27)	(28)	(29)	(30)	(31)	(32)	(33)
Januari/January	-	26	-	-	-	-	-	-
Februari/February	-	16	2	-	-	-	-	-
Maret/March	-	18	1	-	1	-	-	-
April/April	-	19	1	-	-	-	-	-
Mei/May	-	27	-	-	-	-	-	-
Juni/June	-	39	1	-	-	-	-	-
Juli/July	-	31	-	-	-	-	-	-
Agustus/August	-	20	1	-	-	-	-	-
September/September	-	17	-	-	-	-	-	-
Oktober/October	-	19	3	-	-	-	-	-
November/November	-	26	-	-	-	-	-	-
Desember/December	-	15	1	-	-	-	-	-
<b>Tahun 2022</b>	<b>-</b>	<b>273</b>	<b>10</b>	<b>-</b>	<b>1</b>	<b>-</b>	<b>-</b>	<b>-</b>

Lanjutan Tabel/*Continued Table* 4.3.17

Bulan Month	Wakaf	Zakat/Infaq/Shodaqoh	P3HP/Penetapan Ahli Waris	Lain-lain	Ditolak	Tidak Diterima	Gugur	Dicoret dari Register
(1)	(34)	(35)	(36)	(37)	(38)	(39)	(40)	(41)
Januari/January	-	-	1	3	2	1	-	-
Februari/February	-	-	-	1	1	1	1	-
Maret/March	-	-	1	2	1	2	2	-
April/April	-	-	1	1	2	-	2	1
Mei/May	-	-	-	-	1	-	1	-
Juni/June	-	-	1	1	-	-	6	-
Juli/July	-	-	-	-	1	-	4	-
Agustus/August	-	-	1	3	1	-	1	-
September/September	-	-	1	1	2	1	1	1
Oktober/October	-	-	1	2	1	-	-	-
November/November	-	-	2	1	2	-	1	-
Desember/December	-	-	-	4	2	2	1	-
<b>Tahun 2022</b>	-	-	<b>9</b>	<b>19</b>	<b>16</b>	<b>7</b>	<b>20</b>	<b>2</b>

Lanjutan Tabel/Continued Table 4.3.17

<b>Bulan Month</b>	<b>Jumlah Total</b>	<b>Sisa Akhir Bulan The Rest of The Month</b>	<b>Perkara yang Sudah Diminutasi Dedicated Case</b>
(1)	(42)	(43)	(44)
Januari/January	280	306	280
Februari/February	213	325	213
Maret/March	305	240	305
April/April	182	212	182
Mei/May	172	442	172
Juni/June	436	340	436
Juli/July	267	309	267
Agustus/August	261	322	261
September/September	288	296	288
Oktober/October	279	254	279
November/November	269	241	269
Desember/December	256	146	256
<b>Tahun 2022</b>	<b>3 208</b>	<b>3 433</b>	<b>3 208</b>

Sumber/Source: Pengadilan Agama Kebumen/ Religion Court of Kebumen

**Tabel 4.3.18** Banyaknya Pendaftar Haji dan Jemaah Haji Menurut Kecamatan di Kabupaten Kebumen, 2022  
**Table** *Number of Hajj Registrants and Hajj Pilgrims who was Departure to Mecca by Subdistrict in Kebumen Regency, 2022*

	Kecamatan <i>Subdistrict</i>	Pendaftar Haji <i>Hajj Registrants</i>	Jema'ah Haji <i>Hajj Pilgrims</i>
	(1)	(2)	(3)
1	Ayah	82	82
2	Buayan	49	49
3	Puring	68	68
4	Petanahan	94	94
5	Klirong	117	117
6	Buluspesantren	157	157
7	Ambal	78	78
8	Mirit	111	111
9	Bonorowo	29	29
10	Prembun	66	66
11	Padureso	13	13
12	Kutowinangun	82	82
13	Alian	134	134
14	Poncowarno	57	57
15	Kebumen	393	393
16	Pejagoan	89	89
17	Sruweng	80	80
18	Adimulyo	64	64
19	Kuwarasan	48	48
20	Rowokele	30	30
21	Sempor	33	33
22	Gombang	68	68
23	Karanganyar	20	20
24	Karanggayam	12	12
25	Sadang	6	6
26	Karangsambung	34	34
	<b>Jumlah/Total</b>	<b>1 984</b>	<b>2 014</b>

Sumber/Source: Kantor Kementerian Agama Kabupaten Kebumen/ *Religious Affairs of Kebumen Regency*

**Tabel 4.3.19** Jumlah Majelis Taklim yang Sudah Terdaftar di Kabupaten Kebumen, 2022  
**Table 4.3.19** Number of Taklim Majelis Already Registered in Kebumen Regency, 2022

Kecamatan Subdistrict		Majlis Taklim
(1)		(2)
1	Ayah	32
2	Buayan	60
3	Puring	138
4	Petanahan	81
5	Klirong	63
6	Buluspesantren	38
7	Ambal	82
8	Mirit	84
9	Bonorowo	69
10	Prembun	58
11	Padureso	65
12	Kutowinangun	43
13	Alian	89
14	Poncowarno	19
15	Kebumen	116
16	Pejagoan	107
17	Sruweng	28
18	Adimulyo	85
19	Kuwarasan	60
20	Rowokele	96
21	Sempor	38
22	Gombong	81
23	Karanganyar	42
24	Karanggayam	50
25	Sadang	34
26	Karangsambung	60
<b>Kab. Kebumen</b>		<b>1 718</b>

Sumber/Source: Kantor Kementerian Agama Kabupaten Kebumen/ Religious Affairs of Kebumen Regency

**Tabel**  
**Table** 4.3.20**Jumlah Tanah Wakaf Menurut Kecamatan dan Status di Kabupaten Kebumen, 2022**  
**Number of Waqf Land by Subdistrict and Status in Kebumen Regency, 2022**

Kecamatan Subdistrict	Tanah Wakaf Bersertifikat		Tanah Wakaf Belum Bersertifikat		Jumlah/Total	
	Certified Waqf Land		Waqf Land Not Certified			
	Lokasi Location	Luas/Area (M2)	Lokasi Location	Luas/Area (M2)	Lokasi Location	Luas/Area (M2)
(1)	(2)	(3)	(4)	(5)	(6)	(7)
1 Ayah	162	96 203	679	284 664	841	380 867
2 Buayan	185	56 037	34	761 878	219	817 915
3 Puring	122	84 578	253	58 370	375	142 948
4 Petanahan	188	94 737	66	32 978	254	127 715
5 Klirong	186	58 446	462	137 728	648	196 174
6 Buluspesantren	213	89 276	59	25 660	272	114 936
7 Ambal	176	86 462 175	73	2 495 956	249	88 958 131
8 Mirit	88	48 656	59	31 611	147	80 267
9 Bonorowo	39	17 130	5	2 758	44	19 888
10 Prembun	55	22 055	35	11 347	90	33 402
11 Padureso	35	15 459	14	52 368	49	67 827
12 Kutowinangun	100	43 064	35	19 080	135	62 144
13 Alian	188	69 233	31	12 562	219	81 795
14 Poncowarno	66	20 866	26	3 922	92	24 788
15 Kebumen	409	104 576	603	198 132	1 012	302 708
16 Pejagoan	85	46 591	84	39 312	169	85 903
17 Sruweng	127	504 412	42	19 009	169	523 421
18 Adimulyo	205	93 849	31	12 422	236	106 271
19 Kuwarasan	230	94 012	298	118 162	528	212 174
20 Rowokele	208	859 485	-	-	208	859 485
21 Sempor	159	75 437	71	32 571	230	108 008
22 Gombang	183	100 346	12	7 924	195	108 270
23 Karanganyar	127	50 412	37	15 376	164	65 788
24 Karanggayam	106	13 306	77	18 269	183	31 575
25 Sadang	41	11 621	-	-	41	11 621
26 Karangsambung	79	3 272 241	161	5 385 539	240	8 657 780
<b>Kab. Kebumen</b>	<b>3 762</b>	<b>92 404 203</b>	<b>3 247</b>	<b>9 777 598</b>	<b>7 009</b>	<b>102 181 801</b>

Sumber/Source: Kantor Kementerian Agama Kabupaten Kebumen/ Religious Affairs of Kebumen Regency

**Tabel 4.3.21** Jumlah Pelayanan Akte Menurut Jenisnya di Kabupaten Kebumen, 2022  
**Table** *Number of Certificate Services by Type of Certificate in Kebumen Regency, 2022*

Jenis Akte Type of Certificate		2022
(1)		(6)
1	Kelahiran/Birth	19 037
2	Kematian/Death <sup>1</sup>	10 070
3	Perkawinan/Marriage <sup>2</sup>	41
4	Perceraian/Divorce <sup>3</sup>	10
5	Pengakuan Anak Recognition of Children	-
6	Pengesahan Anak Child Endorsement	2
7	Pengangkatan Anak Child Adoption	-
8	Perubahan Nama Change of Name	-
<b>Jumlah/Total</b>		<b>29 160</b>

Catatan/Note: <sup>1</sup> Pencatatan kematian hanya untuk kematian yang dilaporkan

<sup>2</sup> Pencatatan perkawinan adalah pencatatan perkawinan non muslim

<sup>3</sup> Pencatatan perceraian adalah pencatatan perceraian non muslim

Sumber/Source: Dinas Kependudukan dan Pencatatan Sipil Kabupaten Kebumen/ *Demography and Certificate Service of Kebumen Regency*



**Tabel**  
**Table** 4.3.22**Jumlah Perumahan yang Berijin di Kabupaten Kebumen, 2022**  
**Number of Licensed Housing in Kebumen Regency, 2022**

Kecamatan Subdistrict		Jumlah Perumahan Number of Housing
(1)		(2)
1	Ayah	-
2	Buayan	1
3	Puring	-
4	Petanahan	-
5	Klirong	-
6	Buluspesantren	-
7	Ambal	-
8	Mirit	-
9	Bonorowo	-
10	Prembun	-
11	Padureso	-
12	Kutowinangun	-
13	Alian	-
14	Poncowarno	-
15	Kebumen	7
16	Pejagoan	-
17	Sruweng	1
18	Adimulyo	-
19	Kuwarasan	-
20	Rowokele	-
21	Sempor	1
22	Gombang	5
23	Karanganyar	-
24	Karanggayam	-
25	Sadang	-
26	Karangsambung	-
<b>Kab. Kebumen</b>		<b>15</b>

Sumber/Source: Dinas Perumahan, Kawasan Permukiman dan Perhubungan Kabupaten Kebumen/Department of Housing, Settlement Area, and Transportation of Kebumen Regency

**Tabel 4.3.23** Jumlah Sarana Pengumpulan Sampah Menurut Jenisnya di Kabupaten Kebumen, 2018 - 2022  
**Number of Garbage Facilities by Type of Facility in Kebumen Regency, 2018 -2022**

Jenis Fasilitas/ Type of Facility	2018	2019	2020	2021	2022
(1)	(2)	(3)	(4)	(5)	(6)
1 Truk Sampah/ <i>Dust Cart</i>	15	15	15	15	15
2 Truk Kontainer/ <i>Container Truck</i>	12	12	18	18	18
3 Kontainer/ <i>Container</i>	65	65	73	76	79
4 Gerobag Sampah/ <i>Wheelie Bin</i>	-	-	-	-	-
5 Tempat Pembuangan Sementara/ <i>Dumpster</i>	152	152	152	143	134
6 Tempat Pembuangan Akhir/ <i>Landfills</i>	2	2	2	2	2
7 Bajaj/Viar/ <i>Threecycle</i>	12	12	12	12	12
8 Pick Up Mobil/ <i>Pickup Truck</i>	1	1	1	1	1
9 Mesin Penggali/ <i>Escavator</i>	3	3	3	3	3
10 Mesin Pemuat <sup>1</sup> / <i>Bouldoser<sup>1</sup></i>	1	1	1	1	1
11 Mesin Penggusur/ <i>Bulldozer</i>	2	2	2	2	2

Catatan/Note: Tidak jalan/ *Not working*

Sumber/Source: Dinas Lingkungan Hidup, Kelautan dan Perikanan Kabupaten Kebumen/*Environmental, Marine Affairs and Fisheries Service of Kebumen Regency*

#### 4.4 KEMISKINAN POVERTY

**Tabel 4.4.1** Garis Kemiskinan, Jumlah, dan Persentase Penduduk Miskin di Kabupaten Kebumen, 2011–2022  
*Poverty Line, Number, and Percentage of Poor People in Kebumen Regency, 2011–2022*

Tahun Year	Garis Kemiskinan (rupiah/kapita/bulan) Poverty Line (rupiah/capita/month)	Jumlah Penduduk Miskin (ribu jiwa) Number of Poor People (thousand people)	Persentase Penduduk Miskin Percentage of Poor People
(1)	(2)	(3)	(4)
2011	234 005	279,40	24,06
2012	250 413	258,50	22,40
2013	267 763	251,10	21,32
2014	277 280	242,30	20,50
2015	292 177	241,90	20,44
2016	313 881	235,90	19,86
2017	325 819	233,40	19,60
2018	342 437	208,70	17,47
2019	362 847	201,30	16,82
2020	380 557	211,09	17,59
2021	390 599	212,92	17,83
2022	416 004	196,16	16,41

Sumber/Source: BPS, Survei Sosial Ekonomi Nasional Maret/BPS-Statistics Indonesia, March National Socioeconomic Survey

**Tabel**  
**Table** 4.4.2**Indeks Kedalaman Kemiskinan (P<sup>1</sup>) dan Indeks Keparahan Kemiskinan (P<sup>2</sup>) di Kabupaten Kebumen, 2011–2022**  
**Poverty Gap Index and Poverty Severity Index in Kebumen Regency, 2011–2022**

Tahun Year	Indeks Kedalaman Kemiskinan (P <sup>1</sup> )	Indeks Keparahan Kemiskinan (P <sup>2</sup> )
	<i>Poverty Gap Index</i>	<i>Poverty Severity Index</i>
(1)	(2)	(3)
2011	3,94	0,96
2012	3,35	0,75
2013	3,57	0,91
2014	2,78	0,61
2015	4,08	1,19
2016	3,78	1,11
2017	3,62	0,99
2018	2,48	0,55
2019	2,58	0,65
2020	2,62	0,55
2021	3,24	0,88
2022	3,41	1,02

Sumber/Source: BPS, Survei Sosial Ekonomi Nasional Maret/BPS-Statistics Indonesia, March National Socioeconomic Survey

**Tabel 4.4.3** Jumlah Keluarga Penerima Manfaat dan Anggaran Bantuan Sosial Pangan Menurut Kecamatan di Kabupaten Kebumen, 2021-2022  
**Number of Beneficiary Family and Budget of Social Food Assistance by Subdistrict in Kebumen Regency, 2021-2022**

Kecamatan Subdistrict	2021		2022	
	Jumlah KPM Number of Beneficiaries	Jumlah Anggaran (KPM*200 000) The Amount of Funding (Rp)	Jumlah KPM Number of Beneficiaries	Jumlah Anggaran (KPM*200 000) The Amount of Funding (Rp)
	(1)	(2)	(3)	(4)
1 Ayah	4 376	875 200 000	4 980	996 000 000
2 Buayan	5 464	1092 800 000	6 136	1227 200 000
3 Puring	4 884	976 800 000	5 164	1032 800 000
4 Petanahan	4 964	992 800 000	5 465	1093 000 000
5 Klirong	5 112	1022 400 000	5 882	1176 400 000
6 Buluspesantren	4 600	920 000 000	5 216	1043 200 000
7 Ambal	5 388	1077 600 000	5 899	1179 800 000
8 Mirit	4 485	897 000 000	4 641	928 200 000
9 Bonorowo	1 929	385 800 000	1 843	368 600 000
10 Prembun	2 926	585 200 000	2 680	536 000 000
11 Padureso	1 864	372 800 000	1 705	341 000 000
12 Kutowinangun	4 148	829 600 000	3 871	774 200 000
13 Alian	6 144	1228 800 000	6 001	1200 200 000
14 Poncowarno	1 907	381 400 000	1 731	346 200 000
15 Kebumen	8 942	1788 400 000	9 030	1806 000 000
16 Pejagoan	4 407	881 400 000	3 947	789 400 000
17 Sruweng	5 639	1127 800 000	5 013	1002 600 000
18 Adimulyo	3 319	663 800 000	3 274	654 800 000
19 Kuwarasan	4 321	864 200 000	4 253	850 600 000
20 Rowokele	5 260	1052 000 000	4 822	964 400 000
21 Sempor	8 253	1650 600 000	7 770	1554 000 000
22 Gombong	3 315	663 000 000	3 573	714 600 000
23 Karanganyar	3 389	677 800 000	3 451	690 200 000
24 Karanggayam	7 011	1402 200 000	6 540	1308 000 000
25 Sadang	2 818	563 600 000	2 443	488 600 000
26 Karangsembung	5 381	1076 200 000	5 137	1027 400 000
<b>Kab. Kebumen</b>	<b>120 246</b>	<b>24 049 200 000</b>	<b>120 467</b>	<b>24 093 400 000</b>

Catatan/ Note: KPM: Keluarga Penerima Manfaat/ Beneficiary Family

Sumber/Source: Dinas Sosial, Pembelajaran Perempuan dan Perlindungan Anak Kabupaten Kebumen/Social, Woman Empowerment and Child Protection Service of Kebumen Regency

**Tabel** 4.4.4 **Indeks Pembangunan Manusia Kabupaten Kebumen, 2010-2022**  
**Table** 4.4.4 **Human Development Index Kebumen Regency, 2010-2022**

Tahun Year	Indeks Pembangunan Manusia Human Development Index	Umur Harapan Hidup Saat Lahir (tahun) Life Expectancy (year)	Harapan Lama Sekolah (tahun) Expected Years of Schooling (year)	Pengeluaran per Kapita (ribu rupiah/ tahun) Purchasing Power Parity (thousand rupiahs/year)	Rata-rata Lama Sekolah (tahun) Mean Years of Schooling (year)
(1)	(2)	(3)	(4)	(5)	(6)
2010	63,08	72,24	11,04	7 367,88	6,21
2011	64,05	72,36	11,65	7 456,91	6,29
2012	64,47	72,49	11,74	7 638,20	6,30
2013	64,86	72,61	11,83	7 729,61	6,39
2014	65,67	72,67	12,07	7 754,85	6,75
2015	66,87	72,77	12,49	8 008,00	7,04
2016	67,41	72,87	12,61	8 276,00	7,05
2017	68,29	72,98	12,90	8 446,00	7,29
2018	68,80	73,11	12,91	8 757,00	7,34
2019	69,60	73,22	13,04	9 066,00	7,53
2020	69,81	73,40	13,34	8 901,00	7,54
2021	70,05	73,55	13,35	9 028,00	7,55
2022	70,79	73,70	13,36	9 282,00	7,85

Sumber/Source: Survei Sosial Ekonomi Nasional/National Socio Economic Survey

## PERTANIAN, KEHUTANAN, PETERNAKAN, DAN PERIKANAN

AGRICULTURE, FORESTRY,  
LIVESTOCK, AND FISHERY



**Tanaman hortikultura** adalah tanaman yang menghasilkan produk tanaman sayuran, tanaman buah-buahan, tanaman hias dan tanaman obat.

*Horticultural crops are plants that produce vegetable, fruit, ornamental and medicinal plants.*

Dari beberapa jenis tanaman hortikultura, **tanaman jambu biji** memiliki produksi terbesar yakni:

*Of the several types of horticultural crops, guava plants have the greatest production, namely:*

**125,98 ton**



### Beberapa Hasil Produksi Tanaman Hortikultura

*Some of the horticultural crops production*

#### Jambu biji/Guava

● **Produksi/Production**

2020 **54,67** ton/tons

2021 **125,98** ton/tons

meningkat  
increase

**130,42%**



#### Pepaya/Papaya

● **Produksi/Production**

2020 **84,10** ton/tons

2021 **60,28** ton/tons

menurun  
decrease

**9,09%**



#### Pisang/Banana

● **Produksi/Production**

2020 **86,10** ton/tons

2021 **78,77** ton/tons

menurun  
decrease

**28,32%**



#### Mangga/Mango

● **Produksi/Production**

2020 **54,93** ton/tons

2021 **49,45** ton/tons

menurun  
decrease

**9,97%**







**PENJELASAN TEKNIS**

**TECHNICAL NOTES**

1. Lahan sawah adalah lahan pertanian yang berpetak-petak dan dibatasi oleh pematang (galangan), saluran untuk menahan/ menyalurkan air, yang biasanya ditanami padi sawah tanpa memandang dari mana diperoleh atau status lahan tersebut. Lahan yang dimaksud termasuk lahan yang terdaftar di Pajak Bumi Bangunan, luran Pembangunan Daerah, lahan bengkok, lahan serobotan, lahan rawa yang ditanami padi dan lahan bekas tanaman tahunan yang telah dijadikan sawah, baik yang ditanami padi, palawija atau tanaman semusim lainnya.
2. Tegal/Kebun adalah lahan pertanian bukan sawah (lahan kering) yang ditanami tanaman semusim atau tahunan dan terpisah dengan halaman sekitar rumah serta penggunaannya tidak berpindah pindah.
3. Ladang/Huma adalah lahan pertanian bukan sawah (lahan kering) yang biasanya ditanami tanaman semusim dan penggunaannya hanya semusim atau dua musim, kemudian akan ditinggalkan bila sudah tidak subur lagi (berpindah-pindah). Kemungkinan lahan ini beberapa tahun kemudian akan dikerjakan kembali jika sudah subur.

1. *Wetland is agricultural land that separated by small dykes to resist water, where the main crop is usually wetland paddy without considering where it is got from or the status of the land. It includes the land that is registered at land income tax office, regional development contribution, 'bengkok' land, illegal ownership, swamps for rice cultivation, and annual crop land mark that has been used as rice field, which are both planted with paddy, secondary crops or the other seasonal crops.*
2. *Dry field/Garden is an dryland (unirrigated land) which is planted with seasonal or annual crops and separately from the yard around the house without shifting*
3. *Unirrigated agricultural field / Shifting cultivation land is dryland (unirrigated land) that usually is cultivated for seasonal crops and utilized only for one or two seasons, then it will be left when it is not fertile (shifting). Maybe, this land will be used again in a few years if it has been fertile.*

4. Lahan yang sementara tidak diusahakan adalah lahan yang biasanya diusahakan tetapi untuk sementara (lebih dari 1 (satu) tahun tetapi kurang dari atau sama dengan 2 (dua) tahun) tidak diusahakan, termasuk lahan sawah yang tidak diusahakan selama lebih dari 2 (dua) tahun.
  5. Data pokok tanaman pangan yang dikumpulkan adalah luas panen dan produksi. Produksi tanaman pangan merupakan hasil perkalian antara luas panen dengan produktivitas. Pengumpulan data luas panen dilakukan setiap bulan dengan pendekatan area kecamatan di seluruh wilayah Indonesia. Pengumpulan data produktivitas dilakukan melalui pengukuran langsung pada plot ubinan berukuran 2½ m x 2½ m. Pengumpulan data produktivitas dilakukan setiap subround (empat bulanan) pada waktu panen petani.
  6. Data produksi padi dan palawija yang disajikan adalah dalam kualitas: gabah kering giling (padi), pipilan kering (jagung), biji kering (kedelai dan kacang tanah), dan umbi basah (ubi kayu dan ubi jalar).
  7. Tanaman sayuran dan buah-buahan semusim
    - Tanaman sayuran semusim adalah tanaman sumber
4. *Temporarily unused land is land that is regularly used but temporarily (more than a year but less or equal than two years) is unused, it includes wetland that is not cultivated more than two years.*
  5. *The main food crops data collected consists of harvested area and production. Food crops production is generated by harvested area multiplied by productivity. The harvested area data is collected every month using sub district area approach in all sub district in Indonesia. The productivity data collection is conducted by a direct measurement in 2½ m x 2½ m crop cutting plot. The productivity measurement is conducted in every subround (four monthly) at the time when farmers are harvesting their crops.*
  6. *Production of paddy and secondary crops data are presented in the form of: dry unhusked rice (paddy), dry loose maize (maize), dry shells crops (soybeans and peanuts), and fresh roots (cassava and sweet potatoes).*
  7. *Seasonal vegetable and fruit plants*
    - *Seasonal vegetable plants are plants which are the sources of vitamin, mineral salt, etc,*

- vitamin, garam mineral dan lain-lain yang dikonsumsi dari bagian tanaman yang berupa daun, bunga, buah, dan umbinya, yang berumur kurang dari satu tahun.
- Tanaman buah-buahan semusim adalah tanaman sumber vitamin, garam mineral, dan lain-lain yang dikonsumsi dari bagian tanaman yang berupa buah, berumur kurang dari satu tahun, tidak berbentuk pohon/rumpun tetapi menjalar dan berbatang lunak.
8. Tanaman buah-buahan dan sayuran tahunan
- Tanaman buah-buahan tahunan adalah tanaman sumber vitamin, garam mineral, dan lain-lain yang dikonsumsi dari bagian tanaman yang berupa buah dan merupakan tanaman tahunan.
  - Tanaman sayuran tahunan adalah tanaman sumber vitamin, garam mineral, dan lain-lain yang dikonsumsi dari bagian tanaman yang berupa daun dan atau buah yang berumur lebih dari satu tahun.
9. Tanaman biofarmaka adalah tanaman yang bermanfaat untuk obat-obatan, kosmetik, dan kesehatan yang dikonsumsi atau
- consumed from the part of the plant in the form of leaf, flower, fruit, and root with the age of less than one year.*
- *Seasonal fruit plants are plants which are the sources of vitamin, mineral salt, etc, consumed from the part of the plant in the form of fruits. These plants are creeps with the age of less than one year.*
8. *Annual fruit and vegetable plants*
- *Annual fruit plants are plants which are the sources of vitamin, contained mineral salt, etc, consumed from the part of plant in the form of fruit and more than one year of age.*
  - *Annual vegetable plants are plants which are the sources of vitamin, contained mineral salt, etc, consumed from the part of the plant in the form of vegetable and more than one year of age.*
9. *Medicinal plants are plants which are useful for medicine. It is consumed from part of the plant such as leaf, flower, fruit, tuber,*

digunakan dari bagian-bagian tanaman seperti daun, batang, buah, umbi (rimpang) ataupun akar.

and root.

10. Tanaman hias adalah tanaman yang mempunyai nilai keindahan baik bentuk, warna daun, tajuk maupun bunganya, sering digunakan untuk penghias pekarangan dan lain sebagainya.
  11. Luas panen tanaman hortikultura adalah luas tanaman sayuran, buah-buahan, biofarmaka, dan tanaman hias yang diambil hasilnya/dipanen pada periode pelaporan.
  12. Luas panen untuk tanaman sayuran adalah luas tanaman yang dipanen sekaligus/habis/dibongkar dan luas tanaman yang dipanen berkali-kali (lebih dari satu kali)/belum habis.
  13. Tanaman yang dipanen sekaligus/habis/dibongkar adalah tanaman yang sehabis panen langsung dibongkar/dicabut, terdiri dari bawang merah, bawang putih, bawang daun, kentang, kol/kubis, kembang kol, petsai/sawi, wortel, lobak, dan kacang merah.
  14. Tanaman yang dipanen berkali-kali (lebih dari satu kali)/belum habis adalah tanaman yang pemanenannya lebih dari satu kali dan biasanya dibongkar apabila panen terakhir sudah tidak memadai lagi, terdiri dari: kacang
10. *Ornamental plants are plants which have a beauty value, either in shape, colour of leaf or crown of flower, and they are often used as a yard decorator.*
  11. *Harvested area of horticulture is area which vegetable, fruit, medicinal and ornamental plant of crop harvested during the period of report.*
  12. *Harvested area of vegetables is area of entirely plant harvested/demolished and plant harvested several times/undemolished.*
  13. *Entirely plants harvested/demolished are plants usually harvested once and demolished to be substituted by other plants, consisting of: shallots, garlic, leeks, potato, cabbage, cauli flower, mustard green, carrots, chinese radish, and red kidney beans.*
  14. *Plants harvested several times/undemolished are plants usually harvested more than once and demolished in the case that the last harvest was economically not profitable. They consist of : yard long beans, chili, small chili,*

panjang, cabe besar, cabe rawit, jamur, tomat, terung, buncis, ketimun, labu siam, kangkung, bayam, melon, semangka, dan blewah.

*mushroom, tomatoes, egg plant, frech beans, cucumber, pumpkin/ chajota, swamp cabbage, spinach, melon, watermelon, and blewah .*

15. Produksi hortikultura adalah hasil menurut bentuk produk dari setiap tanaman sayuran, buah-buahan, biofarmaka dan tanaman hias yang diambil berdasarkan luas yang dipanen/tanaman yang menghasilkan pada bulan/triwulan laporan.

15. *Horticulture production is the standard production quantity form of vegetable, fruit, medicinal and ornamental plant based on harvested area/the number of production plants reported monthly/quarterly.*

<https://kebumenkab.bp.go.id>

ULASAN

DESCRIPTION

**Tanaman Pangan**

Di Kabupaten Kebumen tahun 2022, Produktifitas palawija di Kabupaten Kebumen dari tahun ke tahun terus mengalami penurunan baik luas panen maupun produksinya. Tahun 2022, produksi jagung mencapai 24.662,24 ton dari luas panen sebesar 4.252,11 ha. Produksi ubi kayu sebesar 18.468,2 ton dengan luas panen sebesar 863 ha.

**Hortikultura**

Kabupaten Kebumen menjadi salah satu kabupaten yang memiliki potensi pertanian hortikultura. Pada tahun 2022, komoditas yang paling mendominasi produksi tanaman sayur buah semusim di Kabupaten Kebumen adalah cabai rawit (13,588 ribu quintal), kangkung (51,428 ribu quintal), dan terung (11,829 ribu quintal).

Produksi tanaman biofarmaka yang mendominasi Kabupaten Kebumen tahun 2022 adalah komoditas jeruk nipis (462,519 ribu kilogram) ,diikuti dengan kapulaga (385,863 ribu kilogram), dan kunyit (305,565 ribu kilogram).

**Food Crops**

*Kebumen Regency in 2022, the productivity of secondary crops in Kebumen Regency has continued to decline from year to year, both in the area of harvest and production. In 2022, maize production reach 24,662.24 tons from a harvested area of 4,252.11 ha. Cassava production is 18,468.2 tons with a harvest area of 863 ha.*

**Horticulture**

*Kebumen Regency became one of the regencies that have the potential of horticulture. In 2022, the most dominating commodity seasonal fruit vegetable crop production in Kebumen Regency is chili (13,588 thousand quintals), Cayenne pepper (279.080 thousand quintals), water spinach (51.428 thousand quintals), and eggplant (11.829 thousand quintals)*

*Production of medical plants that dominates Kebumen Regency in 2022 are lime (462.519 thousand kilogram), followed by java cardamom (385.863 thousand kilogram) and turmeric (305.565 thousand kilogram).*

Produksi tanaman hias yang mendominasi Kabupaten Kebumen tahun 2022 adalah bugenvil (1,8 ribu tangkai) dan mawar (1,172 ribu tangkai).

### **Perkebunan**

Perkebunan di Kabupaten Kebumen masih didominasi tanaman kelapa (coconut). Luas areal tanaman kelapa pada tahun 2022 mencapai 30,105 ribu ha dengan produksi sebesar 246,285 ribu ton.

### **Peternakan**

Jenis ternak yang diusahakan di Kabupaten Kebumen yaitu sapi (potong/perah), kerbau, kuda, kambing, domba, babi dan kelinci. Disamping itu juga diusahakan aneka ternak, termasuk unggas (ayam kampung, ayam petelur, ayam pedaging itik/itik manila, burung puyuh, dan angsa).

### **Perikanan**

Di Kabupaten Kebumen nilai produksi perikanan tangkap laut lebih besar dibandingkan dengan perikanan perairan umum daratan.

Jenis perikanan budidaya di Kabupaten Kebumen antara lain ikan gurame, ikan patin, ikan lele, ikan nila, ikan mas, dan udang.

*Production of ornamental plants that dominate in Kebumen Regency in 2022 are bougenville (1.8 thousand trees) and rose (1.172 thousand stalk).*

### **Plantation**

*Plantation in Kebumen Regency is still dominated by coconut trees. The area of coconut plantations in 2022 reaches 30.105 thousand hectares with a production of 246.285 thousand tons.*

### **Livestock**

*There are cattle endeavored in Kebumen Regency, consist of dairy cattle, beef cattle, buffalo and horse, while the small cattle includes goat, sheep, pig and rabbit. Beside cattle, there are poultry (such as native chicken, layer, broiler, duck/muscovy duck, quail and swan).*

### **Fishery**

*In Kebumen Regency, production value of marine capture fisheries is greater than inland open water capture fisheries.*

*Type of aquaculture in Kebumen Regency, consist of giant gouramy, pangasius catfish, torpedo shaped catfish, tilapia, common carp, and shrimp.*

**Gambar**  
**Figures** 5.1

**Populasi Ternak Menurut Jenis Ternak di Kabupaten Kebumen, 2022**  
**Livestock Population by Kind of Livestock in Kebumen Regency, 2022**



Sumber/Source: Dinas Pertanian dan Pangan Kabupaten Kebumen/Department of Agriculture and Food of Kebumen Regency



**5.1 TANAMAN PANGAN**  
**FOOD CROPS**

**Tabel 5.1.1 Luas Lahan Sawah Menurut Kecamatan dan Jenis Pengairan di Kabupaten Kebumen (hektar), 2020**  
**Area of Wetland by Subdistrict and Type of Irrigation in Kebumen Regency (hectar), 2020**

Kecamatan Subdistrict	Irigasi Irrigation	Tadah Hujan Reservation	Rawa Pasang Surut Tides	Rawa Lebak	Jumlah Total
(1)	(2)	(3)	(4)	(5)	(6)
1 Ayah	168,17	1 101,83	-	-	1 270,00
2 Buayan	774,90	359,30	17,00	-	1 151,20
3 Puring	1 194,00	1 283,00	-	-	2 477,00
4 Petanahan	1 994,00	-	-	-	1 994,00
5 Klirong	1 353,00	-	38,00	-	1 391,00
6 Buluspesantren	1 888,60	225,40	-	-	2 114,00
7 Ambal	1 933,93	903,12	-	-	2 837,05
8 Mirit	1 359,87	586,09	-	-	1 945,96
9 Bonorowo	-	913,00	402,00	-	1 315,00
10 Prembun	927,00	28,00	-	-	955,00
11 Padureso	62,00	342,00	-	-	404,00
12 Kutowinangun	942,00	506,00	-	-	1 448,00
13 Alian	774,00	853,00	-	-	1 627,00
14 Poncowarno	337,00	698,00	-	-	1 035,00
15 Kebumen	1 931,21	288,99	-	3,50	2 223,70
16 Pejagoan	522,00	185,00	-	-	707,00
17 Sruweng	1 300,00	66,00	-	-	1 366,00
18 Adimulyo	2 023,00	968,00	-	-	2 991,00
19 Kuwarasan	2 119,00	-	-	-	2 119,00
20 Rowokele	926,00	36,00	-	-	962,00
22 Sempor	526,80	741,00	-	-	1 267,80
22 Gombang	1 053,00	-	-	-	1 053,00
23 Karanganyar	723,00	90,00	-	-	813,00
24 Karanggayam	-	1 616,00	-	-	1 616,00
25 Sadang	307,00	792,00	-	-	1 099,00
26 Karangsembung	99,00	1 866,00	-	-	1 965,00
<b>Kab. Kebumen</b>	<b>25 238,48</b>	<b>14 447,73</b>	<b>457,00</b>	<b>3,50</b>	<b>40 146,71</b>

Sumber/Source: Dinas Pertanian dan Pangan Kabupaten Kebumen/Department of Agriculture and Food of Kebumen Regency

**Tabel**  
**Table** 5.1.2

**Luas Lahan Pertanian Bukan Sawah Menurut Kecamatan dan Penggunaannya di Kabupaten Kebumen (hektar), 2020**  
**Area of Non Wetland by Subdistrict and Its Use in Kebumen Regency (hectar), 2020**

Kecamatan Subdistrict	Lahan Pertanian Bukan Sawah/ Non Paddy Farming Land			
	Tegal/Kebun Dry Field/Garden	Ladang/Huma Shifting Cultivation	Perkebunan Plantation	Hutan Rakyat Public Forest
(1)	(2)	(3)	(4)	(5)
1 Ayah	377,00	-	-	1 962,00
2 Buayan	2 211,00	343,00	680,10	916,40
3 Puring	1 366,00	-	240,00	-
4 Petanahan	617,00	-	185,00	-
5 Kliirong	888,00	-	66,00	10,00
6 Buluspesantren	968,40	-	3,60	168,79
7 Ambal	1 309,02	-	-	-
8 Mirit	1 378,07	126,00	-	-
9 Bonorowo	-	91,20	-	-
10 Prembun	656,00	201,00	30,00	22,50
11 Padureso	738,00	15,00	491,40	386,00
12 Kutowinangun	219,00	-	152,00	288,00
13 Alian	1 688,70	-	512,63	647,90
14 Poncowarno	707,00	-	-	540,00
15 Kebumen	118,79	65,82	21,61	108,58
16 Pejagoan	802,00	-	-	-
17 Sruweng	1 155,00	-	-	-
18 Adimulyo	-	-	-	-
19 Kuwarasan	58,00	-	-	-
20 Rowokele	1 378,05	5,00	381,00	391,00
22 Sempor	1 868,00	-	-	-
22 Gombong	2,80	-	-	-
23 Karanganyar	688,00	63,00	-	67,00
24 Karanggayam	1 980,00	-	-	1 700,00
25 Sadang	796,30	-	-	486,40
26 Karangsambung	1 752,00	-	-	812,00
<b>Kab. Kebumen</b>	<b>23 722,13</b>	<b>910,02</b>	<b>2 763,34</b>	<b>8 506,57</b>

Lanjutan Tabel/Continued Table 5.1.2

Lahan Pertanian Bukan Sawah/ Non Paddy Farming Land						
Kecamatan Subdistrict	Padang Pengembalaan/ Padang Rumput Meadow	Hutan Negara State Forest	Sementara Tidak Diusahakan Temporarily Unused	Lainnya (Kolam, Empang) Others	Jumlah Total	Lahan Bukan Pertanian Non Agricultural Land
(1)	(6)	(7)	(8)	(9)	(10)	(11)
1 Ayah	-	2 230,90	-	12,40	4 582,30	1 784,70
2 Buayan	-	-	264,20	232,10	4 646,80	1 044,00
3 Puring	-	-	-	1 881,00	3 487,00	233,00
4 Petanahan	-	-	-	25,00	827,00	1 663,00
5 Klirong	-	-	-	36,30	1 000,30	1 933,70
6 Buluspesantren	3,70	-	0,78	3,30	1 148,57	1 614,43
7 Ambal	-	-	-	-	1 309,02	2 094,93
8 Mirit	-	-	-	349,44	1 853,51	1 435,53
9 Bonorowo	-	-	-	5,65	96,85	679,15
10 Prembun	1,00	-	-	42,50	953,00	388,00
11 Padureso	8,00	-	-	8,00	1 646,40	844,60
12 Kutowinangun	-	-	-	-	659,00	1 266,00
13 Alian	-	12,00	14,00	4,68	2 879,91	1 268,09
14 Poncowarno	-	-	-	-	1 247,00	455,00
15 Kebumen	-	-	7,00	17,30	339,10	1 641,20
16 Pejagoan	-	443,00	-	3,00	1 248,00	1 503,00
17 Sruweng	-	67,00	204,00	35,00	1 461,00	1 541,00
18 Adimulyo	-	-	-	-	-	1 352,00
19 Kuwarasan	-	-	-	107,00	165,00	1 100,00
20 Rowokele	-	576,00	-	576,00	3 307,05	1 110,45
22 Sempor	-	-	-	4 708,00	6 576,00	2 171,20
22 Gombang	-	-	0,40	2,70	5,90	889,10
23 Karanganyar	91,00	90,00	-	90,00	1 089,00	1 238,00
24 Karanggayam	-	1 621,00	-	-	5 301,00	4 012,00
25 Sadang	-	1 832,00	-	571,30	3 686,00	638,00
26 Karangsambung	-	1 019,00	-	262,00	3 845,00	705,00
<b>Kab. Kebumen</b>	<b>103,70</b>	<b>7 890,90</b>	<b>490,38</b>	<b>8 972,67</b>	<b>53 359,71</b>	<b>34 605,08</b>

Sumber/Source: Dinas Pertanian dan Pangan Kabupaten Kebumen/Department of Agriculture and Food of Kebumen Regency

**Tabel**  
**Table** 5.1.3

**Luas Panen dan Produksi Tanaman Palawija di Kabupaten Kebumen, 2018-2022**  
**Harvested Area and Production of Secondary Crops in Kebumen Regency, 2018-2022**

Tahun Year	Jagung/Maize		Ubi Kayu/Cassava	
	Luas Panen Harvested Area (ha)	Produksi Production (ton)	Luas Panen Harvested Area (ha)	Produksi Production (ton)
(1)	(2)	(3)	(4)	(5)
2018	6 143,20	41 343,74	2 150,8	45 812,0
2019	5 032,00	31 545,61	1 677,0	34 663,1
2020	7 456,00	44 661,44	1 693,5	36 224,0
2021	5 816,00	34 837,86	1 353,8	28 967,3
2022	4 252,11	24 662,24	863,0	18 468,2

Lanjutan Tabel/*Continued Table* 5.1.3

Tahun Year	Ubi Jalar/ <i>Sweet Potato</i>		Kacang Tanah/ <i>Peanut</i>	
	Luas Panen <i>Harvested Area</i> (ha)	Produksi <i>Production</i> (ton)	Luas Panen <i>Harvested Area</i> (ha)	Produksi <i>Production</i> (ton)
(1)	(6)	(7)	(8)	(9)
2018	56,80	921,86	2 343,60	2 765,45
2019	27,50	418,89	1 059,40	1 100,90
2020	65,70	1 004,42	1 372,20	1 427,09
2021	40,00	611,52	985,70	1 025,13
2022	19,00	288,80	497,56	517,46

Lanjutan Tabel/Continued Table 5.1.3

Tahun Year	Kedelai/ Soya Bean		Kacang Hijau/Mung Beans	
	Luas Panen Harvested Area (ha)	Produksi Production (ton)	Luas Panen Harvested Area (ha)	Produksi Production (ton)
(1)	(10)	(11)	(12)	(13)
2018	3 478,60	5 774,48	15 058,40	13 703,14
2019	1 712,40	2 702,17	10 086,00	9 389,97
2020	194,80	217,95	5 192,70	4 829,21
2021	999,60	1 189,52	10 812,10	10 066,07
2022	331,91	411,57	1 308,05	1 216,49

Sumber/Source: Dinas Pertanian dan Pangan Kabupaten Kebumen/Department of Agriculture and Food of Kebumen Regency

**Tabel**  
**Table** 5.1.4

**Luas Tanam dan Panen Tanaman Palawija Menurut Kecamatan di Kabupaten Kebumen (hektar), 2022**  
**Planted Area and Harvested of Secondary Crops by Subdistrict in Kebumen Regency (hectar), 2022**

Kecamatan Subdistrict	Jagung/Maize		Ubi Kayu/Cassava	
	Luas Tanam Planted Area	Luas Panen Harvested Area	Luas Tanam Planted Area	Luas Panen Harvested Area
(1)	(2)	(3)	(4)	(5)
1 Ayah	1,00	1,00	-	9,00
2 Buayan	-	-	-	-
3 Puring	726,00	739,00	3,00	26,00
4 Petanahan	212,00	199,00	-	-
5 Klirong	737,00	737,00	7,00	9,00
6 Buluspesantren	307,00	405,00	25,00	18,00
7 Ambal	1 064,00	1 243,00	32,00	3,00
8 Mirit	108,00	88,00	20,00	15,00
9 Bonorowo	9,00	9,00	8,00	8,00
10 Prembun	16,00	11,00	8,00	3,00
11 Padureso	105,00	60,00	70,00	40,00
12 Kutowinangun	20,00	18,00	47,00	72,00
13 Alian	9,78	9,78	-	-
14 Poncowarno	37,51	34,23	3,00	3,00
15 Kebumen	-	-	-	-
16 Pejagoan	2,93	2,93	49,00	64,00
17 Sruweng	2,00	-	157,00	75,00
18 Adimulyo	-	-	-	-
19 Kuwarasan	-	-	-	-
20 Rowokele	-	22,00	1,00	45,00
22 Sempor	-	145,00	288,00	203,00
22 Gombang	-	-	-	-
23 Karanganyar	3,00	3,00	12,00	41,00
24 Karanggayam	177,00	371,00	265,00	183,00
25 Sadang	129,64	104,64	-	2,00
26 Karangsambung	50,00	50,00	8,00	44,00
<b>Kab. Kebumen</b>	<b>3 716,86</b>	<b>4 252,58</b>	<b>1 003,00</b>	<b>863,00</b>

Lanjutan Tabel/Continued Table 5.1.4

Kecamatan Subdistrict	Ubi Jalar/Sweet Potato		Kacang Tanah/Peanut	
	Luas Tanam Planted Area	Luas Panen Harvested Area	Luas Tanam Planted Area	Luas Panen Harvested Area
(1)	(6)	(7)	(8)	(9)
1 Ayah	-	-	-	-
2 Buayan	-	-	-	-
3 Puring	5,00	9,00	327,00	291,00
4 Petanahan	-	-	22,00	21,00
5 Klirong	8,00	8,00	7,00	10,00
6 Buluspesantren	2,00	2,00	18,00	16,00
7 Ambal	1,00	-	61,00	50,00
8 Mirit	-	-	25,00	21,00
9 Bonorowo	-	-	-	-
10 Prembun	-	-	7,00	2,00
11 Padureso	-	-	-	-
12 Kutowinangun	-	-	-	17,00
13 Alian	-	-	-	-
14 Poncowarno	-	-	7,00	5,00
15 Kebumen	-	-	-	-
16 Pejagoan	-	-	-	-
17 Sruweng	-	-	-	-
18 Adimulyo	-	-	-	-
19 Kuwarasan	-	-	-	-
20 Rowokele	-	-	-	25,00
22 Sempor	-	-	17,00	17,00
22 Gombang	-	-	-	-
23 Karanganyar	-	-	-	-
24 Karanggayam	-	-	-	20,00
25 Sadang	-	-	-	-
26 Karangsambung	-	-	-	3,00
<b>Kab. Kebumen</b>	<b>16,00</b>	<b>19,00</b>	<b>491,00</b>	<b>498,00</b>



Lanjutan Tabel/*Continued Table* 5.1.4

Kecamatan Subdistrict	Kedelai/ <i>Soya Bean</i>		Kacang Hijau/ <i>Mung Beans</i>	
	Luas Tanam <i>Planted Area</i>	Luas Panen <i>Harvested Area</i>	Luas Tanam <i>Planted Area</i>	Luas Panen <i>Harvested Area</i>
(1)	(10)	(11)	(12)	(13)
1 Ayah	22,00	6,00	24,00	2,00
2 Buayan	-	-	755,00	153,00
3 Puring	-	-	815,00	77,00
4 Petanahan	-	15,00	1 259,00	8,00
5 Klirong	-	-	613,00	-
6 Buluspesantren	-	-	108,00	96,00
7 Ambal	10,00	1,00	3,00	-
8 Mirit	0,98	0,98	65,52	65,52
9 Bonorowo	-	-	126,15	126,15
10 Prembun	-	-	377,47	377,47
11 Padureso	-	-	-	-
12 Kutowinangun	-	-	33,25	18,58
13 Alian	-	-	14,67	48,90
14 Poncowarno	48,90	22,49	86,06	86,06
15 Kebumen	-	-	-	-
16 Pejagoan	6,85	6,85	79,21	36,18
17 Sruweng	-	-	19,56	19,56
18 Adimulyo	-	-	1 283,00	14,67
19 Kuwarasan	107,57	5,87	873,26	-
20 Rowokele	258,17	231,76	176,02	142,77
22 Sempor	-	-	-	-
22 Gombong	25,43	1,96	603,36	25,43
23 Karanganyar	-	-	205,36	10,76
24 Karanggayam	-	25,00	-	-
25 Sadang	-	-	-	-
26 Karangsambung	-	15,00	-	-
<b>Kab. Kebumen</b>	<b>479,90</b>	<b>331,91</b>	<b>7 519,89</b>	<b>1 308,05</b>

Sumber/*Source*: Dinas Pertanian dan Pangan Kabupaten Kebumen/*Department of Agriculture and Food of Kebumen Regency*

**5.2 HORTIKULTURA**  
**HORTICULTURE**

**Tabel 5.2.1** Luas Panen Tanaman Sayuran dan Buah-buahan Semusim Menurut Kecamatan dan Jenis Tanaman di Kabupaten Kebumen, 2021 dan 2022  
*Harvested Area of Seasonal Vegetables and Fruits by Subdistrict and Kind of Plant in Kebumen Regency, 2021 and 2022*

Kecamatan Subdistrict	Sayuran/Vegetables					
	Bawang Daun/Scallion (ha/ha)		Bawang Merah/Shallots (ha/ha)		Bawang Putih/Garlic (ha/ha)	
	2021	2022	2021	2022	2021	2022
(1)	(2)	(3)	(4)	(5)	(6)	(7)
1 Ayah	-	-	2	2	-	-
2 Buayan	-	-	1	-	-	-
3 Puring	-	-	7	-	-	-
4 Petanahan	-	-	-	-	-	-
5 Klirong	-	-	-	-	-	-
6 Buluspesantren	-	-	1	-	-	-
7 Ambal	-	-	-	1	-	-
8 Mirit	-	-	-	-	-	-
9 Bonorowo	-	-	-	-	-	-
10 Prembun	-	-	-	-	-	-
11 Padureso	1	1	-	-	-	-
12 Kutowinangun	-	-	-	-	-	-
13 Alian	-	-	2	-	-	-
14 Poncowarno	-	-	1	1	-	-
15 Kebumen	-	-	-	-	-	-
16 Pejagoan	-	-	3	-	-	-
17 Sruweng	-	-	-	-	-	-
18 Adimulyo	-	-	-	-	-	-
19 Kuwarasan	2	-	3	1	-	-
20 Rowokele	-	-	6	5	-	-
22 Sempor	-	-	3	-	-	-
22 Gombang	-	-	-	-	-	-
23 Karanganyar	-	-	-	-	-	-
24 Karanggayam	-	-	-	-	-	-
25 Sadang	-	-	9	1	-	-
26 Karangsambung	-	-	-	-	-	-
<b>Kab. Kebumen</b>	<b>3</b>	<b>1</b>	<b>38</b>	<b>11</b>	<b>-</b>	<b>-</b>

Lanjutan Tabel/*Continued Table* 5.2.1

Kecamatan Subdistrict	Sayuran/Vegetables					
	Bayam/ Spinach (ha/ha)		Buncis/ String Bean (ha/ha)		Cabai Rawit/ Chili/Cayenne Pepper (ha/ha)	
	2021	2022	2021	2022	2021	2022
(1)	(8)	(9)	(10)	(11)	(12)	(13)
1 Ayah	-	-	-	-	5	2
2 Buayan	9	5	-	-	14	2
3 Puring	-	-	-	-	65	60
4 Petanahan	-	-	-	-	2	2
5 Klirong	12	11	-	-	10	10
6 Buluspesantren	-	-	-	-	19	31
7 Ambal	-	-	-	-	83	33
8 Mirit	-	-	-	-	110	79
9 Bonorowo	-	-	-	-	2	3
10 Prembun	-	-	-	-	2	2
11 Padureso	15	10	-	-	19	14
12 Kutowinangun	8	10	-	-	8	7
13 Alian	-	-	-	-	-	-
14 Poncowarno	-	-	-	-	2	-
15 Kebumen	-	-	-	-	2	3
16 Pejagoan	-	-	-	-	8	10
17 Sruweng	8	-	-	-	3	3
18 Adimulyo	-	-	-	-	-	-
19 Kuwarasan	-	-	-	-	-	-
20 Rowokele	-	-	-	-	16	19
22 Sempor	-	-	-	-	-	-
22 Gombong	-	-	-	-	-	-
23 Karanganyar	2	2	-	-	2	2
24 Karanggayam	-	-	-	-	20	20
25 Sadang	-	-	-	-	4	4
26 Karangsambung	-	1	-	-	7	6
<b>Kab. Kebumen</b>	<b>54</b>	<b>39</b>	<b>-</b>	<b>-</b>	<b>403</b>	<b>312</b>

Lanjutan Tabel/Continued Table 5.2.1

Kecamatan Subdistrict	Sayuran/Vegetables					
	Kacang Panjang/ Long Beans (ha/ha)		Kangkung/ Water Spinach (ha/ha)		Kembang Kol/ Cauliflower (ha/ha)	
	2021	2022	2021	2022	2020	2022
(1)	(14)	(15)	(16)	(17)	(18)	(19)
1 Ayah	-	-	-	2	-	-
2 Buayan	5	-	2	-	-	-
3 Puring	60	50	14	25	-	-
4 Petanahan	1	1	4	-	-	-
5 Klirong	10	10	5	4	-	-
6 Buluspesantren	-	-	2	2	-	-
7 Ambal	-	-	-	-	-	-
8 Mirit	29	20	-	-	-	-
9 Bonorowo	43	30	-	-	-	-
10 Prembun	2	-	-	-	-	-
11 Padureso	5	13	3	3	-	-
12 Kutowinangun	8	6	10	2	-	-
13 Alian	2	1	-	-	-	-
14 Poncowarno	-	-	-	-	-	-
15 Kebumen	-	-	-	-	-	-
16 Pejagoan	-	-	-	-	-	-
17 Sruweng	4	12	10	13	-	-
18 Adimulyo	-	-	1	1	-	-
19 Kuwarasan	10	-	21	20	-	-
20 Rowokele	-	-	-	-	-	-
22 Sempor	-	-	-	-	-	-
22 Gombong	-	-	-	-	-	-
23 Karanganyar	-	-	6	5	-	-
24 Karanggayam	-	-	-	2	-	-
25 Sadang	-	-	-	-	-	-
26 Karangsambung	8	3	6	8	-	-
<b>Kab. Kebumen</b>	<b>187</b>	<b>146</b>	<b>84</b>	<b>87</b>	<b>-</b>	<b>-</b>

Lanjutan Tabel/*Continued Table 5.2.1*

Kecamatan Subdistrict	Sayuran/ <i>Vegetables</i>					
	Kentang/ <i>Potato</i> (ha/ha)		Ketimun/ <i>Cucumber</i> (ha/ha)		Kubis/ <i>Cabbage</i> (ha/ha)	
	2021	2022	2021	2022	2021	2022
(1)	(20)	(21)	(22)	(23)	(24)	(25)
1 Ayah	-	-	-	-	-	-
2 Buayan	-	-	4	-	-	-
3 Puring	-	-	32	20	-	-
4 Petanahan	-	-	-	1	-	-
5 Klirong	-	-	10	10	-	-
6 Buluspesantren	-	-	-	-	-	-
7 Ambal	-	-	-	-	-	-
8 Mirit	-	-	-	-	-	-
9 Bonorowo	-	-	-	-	-	-
10 Prembun	-	-	-	-	-	-
11 Padureso	-	-	-	-	-	-
12 Kutowinangun	-	-	-	-	-	-
13 Alian	-	-	-	-	-	-
14 Poncowarno	-	-	-	-	-	-
15 Kebumen	-	-	-	-	-	-
16 Pejagoan	-	-	-	-	-	-
17 Sruweng	-	-	1	2	-	-
18 Adimulyo	-	-	-	-	-	-
19 Kuwarasan	-	-	5	-	-	-
20 Rowokele	-	-	-	-	-	-
22 Sempor	-	-	-	-	-	-
22 Gombang	-	-	-	-	-	-
23 Karanganyar	-	-	-	-	-	-
24 Karanggayam	-	-	-	-	-	-
25 Sadang	-	-	-	-	-	-
26 Karangsambung	-	-	4	2	-	-
<b>Kab. Kebumen</b>	<b>-</b>	<b>-</b>	<b>56</b>	<b>35</b>	<b>-</b>	<b>-</b>

Lanjutan Tabel/Continued Table 5.2.1

Kecamatan Subdistrict	Sayuran/Vegetables					
	Labu Siam/ Chayote (ha/ha)		Paprika/ Bell Pepper (ha/ha)		Petsai/Sawi/ Chinese Cabbage/ Mustard Green (ha/ha)	
	2021	2022	2021	2022	2021	2022
(1)	(26)	(27)	(28)	(29)	(30)	(31)
1 Ayah	-	-	-	-	-	-
2 Buayan	-	-	-	-	-	-
3 Puring	-	-	-	-	45	31
4 Petanahan	-	-	-	-	-	-
5 Klirong	-	-	-	-	-	-
6 Buluspesantren	-	-	-	-	-	-
7 Ambal	-	-	-	-	-	-
8 Mirit	-	-	-	-	-	-
9 Bonorowo	-	-	-	-	-	-
10 Prembun	-	-	-	-	-	-
11 Padureso	-	-	-	-	4	5
12 Kutowinangun	-	-	-	-	34	21
13 Alian	-	-	-	-	-	-
14 Poncowarno	-	-	-	-	-	-
15 Kebumen	-	-	-	-	-	-
16 Pejagoan	-	-	-	-	-	-
17 Sruweng	-	-	-	-	4	-
18 Adimulyo	-	-	-	-	-	-
19 Kuwarasan	-	-	-	-	-	-
20 Rowokele	-	-	-	-	-	-
22 Sempor	-	-	-	-	-	-
22 Gombang	-	-	-	-	-	-
23 Karanganyar	-	-	-	-	1	-
24 Karanggayam	-	-	-	-	-	-
25 Sadang	-	-	-	-	-	-
26 Karangsambung	-	-	-	-	-	3
<b>Kab. Kebumen</b>	<b>-</b>	<b>-</b>	<b>-</b>	<b>-</b>	<b>88</b>	<b>60</b>

Lanjutan Tabel/*Continued Table* 5.2.1

Kecamatan Subdistrict	Sayuran/Vegetables					
	Terung/Eggplant (ha/ha)		Tomat/Tomato (ha/ha)		Wortel/Carrot (ha/ha)	
	2021	2022	2021	2022	2021	2022
(1)	(32)	(33)	(34)	(35)	(36)	(37)
1 Ayah	-	-	-	-	-	-
2 Buayan	4	-	2	-	-	-
3 Puring	69	39	36	26	-	-
4 Petanahan	2	1	-	2	-	-
5 Klirong	9	9	7	5	-	-
6 Buluspesantren	2	6	-	4	-	-
7 Ambal	8	-	8	5	-	-
8 Mirit	36	23	-	-	-	-
9 Bonorowo	-	-	-	-	-	-
10 Prembun	-	-	-	-	-	-
11 Padureso	8	12	-	10	-	-
12 Kutowinangun	5	8	4	-	-	-
13 Alian	-	-	-	-	-	-
14 Poncowarno	-	-	-	-	-	-
15 Kebumen	-	-	6	3	-	-
16 Pejagoan	-	-	-	-	-	-
17 Sruweng	8	15	1	2	-	-
18 Adimulyo	-	-	-	-	-	-
19 Kuwarasan	-	-	-	-	-	-
20 Rowokele	4	5	-	-	-	-
22 Sempor	-	-	-	-	-	-
22 Gombang	-	-	-	-	-	-
23 Karanganyar	-	-	-	-	-	-
24 Karanggayam	-	-	-	-	-	-
25 Sadang	-	-	-	-	-	-
26 Karangsambung	6	5	2	3	-	-
<b>Kab. Kebumen</b>	<b>161</b>	<b>123</b>	<b>66</b>	<b>60</b>	<b>-</b>	<b>-</b>

Lanjutan Tabel/Continued Table 5.2.1

Kecamatan Subdistrict	Sayuran/Vegetables					
	Cabai Besar/TW/ Teropong/ Chili/Big Chili (ha/ha)		Cabai Keriting/ Chili/ Curly Chili (ha/ha)		Jamur Tiram/ King Oyster Mushroom (m <sup>2</sup> /m <sup>2</sup> )	
	2021	2022	2021	2022	2021	2022
(1)	(38)	(39)	(40)	(41)	(42)	(43)
1 Ayah	-	-	-	-	-	-
2 Buayan	5	-	-	-	-	-
3 Puring	6	9	94	58	-	-
4 Petanahan	1	1	3	1	-	-
5 Klirong	-	-	20	11	-	-
6 Buluspesantren	3	-	3	10	12	12
7 Ambal	3	2	66	30	-	-
8 Mirit	-	-	70	34	-	-
9 Bonorowo	20	4	-	3	1 200	900
10 Prembun	-	-	-	-	-	-
11 Padureso	5	10	1	-	156	269
12 Kutowinangun	-	-	-	-	-	-
13 Alian	-	-	-	-	-	-
14 Poncowarno	-	-	2	-	-	-
15 Kebumen	-	-	-	-	-	-
16 Pejagoan	-	-	-	-	114	140
17 Sruweng	-	-	-	1	450	925
18 Adimulyo	-	-	-	-	-	-
19 Kuwarasan	2	-	-	-	-	-
20 Rowokele	-	4	-	2	-	-
22 Sempor	-	-	-	-	745	-
22 Gombong	-	-	-	-	1 875	585
23 Karanganyar	-	-	-	-	-	-
24 Karanggayam	-	-	-	-	-	-
25 Sadang	-	-	-	-	-	-
26 Karangsambung	-	-	7	4	13	77
<b>Kab. Kebumen</b>	<b>45</b>	<b>30</b>	<b>266</b>	<b>154</b>	<b>4 565</b>	<b>2 908</b>



Lanjutan Tabel/*Continued Table 5.2.1*

Kecamatan Subdistrict	Sayuran/Vegetables			
	Jamur Merang/ Straw Mushroom (m <sup>2</sup> /m <sup>2</sup> )		Jamur Lainnya (m <sup>2</sup> /m <sup>2</sup> )	
	2021	2022	2021	2022
(1)	(44)	(45)	(46)	(47)
1 Ayah	-	-	-	-
2 Buayan	-	-	-	-
3 Puring	-	-	-	-
4 Petanahan	-	-	-	-
5 Klirong	-	-	-	-
6 Buluspesantren	-	-	-	-
7 Ambal	-	-	-	-
8 Mirit	-	-	-	-
9 Bonorowo	-	-	-	-
10 Prembun	-	-	-	-
11 Padureso	-	-	-	-
12 Kutowinangun	-	-	-	-
13 Alian	-	-	-	-
14 Poncowarno	-	-	-	-
15 Kebumen	-	-	-	-
16 Pejagoan	-	-	-	-
17 Sruweng	-	-	-	-
18 Adimulyo	-	-	-	-
19 Kuwarasan	-	-	-	-
20 Rowokele	-	-	-	-
22 Sempor	-	-	-	-
22 Gombong	-	-	-	-
23 Karanganyar	-	-	-	-
24 Karanggayam	-	-	-	-
25 Sadang	-	-	-	-
26 Karangsambung	-	-	-	-
<b>Kab. Kebumen</b>	-	-	-	-

Lanjutan Tabel/Continued Table 5.2.1

Kecamatan Subdistrict	Buah-buahan/Fruits					
	Melon/ Melon (ha/ha)		Semangka/ Water Melon		Stroberi/ Strawberry	
	2021	2022	2021	2022	2021	2022
(1)	(48)	(49)	(50)	(51)	(52)	(53)
1 Ayah	-	-	-	-	-	-
2 Buayan	-	-	-	-	-	-
3 Puring	5	-	39	9	-	-
4 Petanahan	-	-	-	-	-	-
5 Klirong	-	-	-	6	-	-
6 Buluspesantren	121	40	98	-	-	-
7 Ambal	63	66	76	20	-	-
8 Mirit	90	67	66	34	-	-
9 Bonorowo	-	-	-	-	-	-
10 Prembun	-	-	-	-	-	-
11 Padureso	-	-	-	-	-	-
12 Kutowinangun	-	-	-	-	-	-
13 Alian	-	-	-	-	-	-
14 Poncowarno	-	-	-	-	-	-
15 Kebumen	-	-	-	-	-	-
16 Pejagoan	-	-	-	-	-	-
17 Sruweng	-	-	-	-	-	-
18 Adimulyo	-	-	-	-	-	-
19 Kuwarasan	-	-	-	-	-	-
20 Rowokele	-	-	-	-	-	-
22 Sempor	-	-	-	-	-	-
22 Gombang	-	-	-	-	-	-
23 Karanganyar	-	-	-	-	-	-
24 Karanggayam	-	-	-	-	-	-
25 Sadang	-	-	-	-	-	-
26 Karangsambung	-	-	-	-	-	-
<b>Kab. Kebumen</b>	<b>279</b>	<b>173</b>	<b>279</b>	<b>69</b>	<b>-</b>	<b>-</b>

Catatan/Note: 2022: angka sementara/2020: temporary number

Sumber/Source: BPS, Statistik Pertanian Hortikultura SPH/BPS-Statistics Indonesia, Agricultural Statistic for Horticulture SPH

**Tabel**  
**Table** 5.2.2

**Produksi Tanaman Sayuran dan Buah-buahan Semusim Menurut Kecamatan dan Jenis Tanaman di Kabupaten Kebumen, 2021 dan 2022**

*Production of Seasonal Vegetables and Fruits by Subdistrict and Kind of Plant in Kebumen Regency, 2021 and 2022*

Kecamatan Subdistrict	Sayuran/Vegetables					
	Bawang Daun/ Scallion (kw/qui)		Bawang Merah/ Shallots (kw/qui)		Bawang Putih/Garlic (kw/qui)	
	2021	2022	2021	2022	2021	2022
(1)	(2)	(3)	(4)	(5)	(6)	(7)
1 Ayah	-	-	94	93	-	-
2 Buayan	-	-	68	-	-	-
3 Puring	-	-	411	-	-	-
4 Petanahan	-	-	-	-	-	-
5 Klirong	-	-	-	-	-	-
6 Buluspesantren	-	-	52	-	-	-
7 Ambal	-	-	-	150	-	-
8 Mirit	-	-	-	-	-	-
9 Bonorowo	-	-	-	-	-	-
10 Prembun	-	-	-	-	-	-
11 Padureso	4	4	-	-	-	-
12 Kutowinangun	-	-	-	-	-	-
13 Alian	-	-	100	-	-	-
14 Poncowarno	-	-	2	24	-	-
15 Kebumen	-	-	-	-	-	-
16 Pejagoan	-	-	380	-	-	-
17 Sruweng	-	-	-	-	-	-
18 Adimulyo	-	-	-	-	-	-
19 Kuwarasan	78	-	109	2	-	-
20 Rowokele	-	-	407	303	-	-
22 Sempor	-	-	248	-	-	-
22 Gombang	-	-	-	-	-	-
23 Karanganyar	-	-	-	-	-	-
24 Karanggayam	-	-	-	-	-	-
25 Sadang	-	-	233	15	-	-
26 Karangsambung	-	-	-	-	-	-
<b>Kab. Kebumen</b>	<b>82</b>	<b>4</b>	<b>2 104</b>	<b>587</b>	<b>-</b>	<b>-</b>

Lanjutan Tabel/Continued Table 5.2.2

Kecamatan Subdistrict	Sayuran/Vegetables					
	Bayam/ Spinach (kw/qui)		Buncis/ String Bean (kw/qui)		Cabai Rawit/ Chili/ Cayenne Pepper (kw/qui)	
	2021	2022	2021	2022	2021	2022
(1)	(8)	(9)	(10)	(11)	(12)	(13)
1 Ayah	-	-	-	-	249	40
2 Buayan	189	112	-	-	390	100
3 Puring	-	-	-	-	3 443	2 376
4 Petanahan	-	-	-	-	9	70
5 Klirong	24	43	-	-	167	199
6 Buluspesantren	-	-	-	-	3 873	1 274
7 Ambal	-	-	-	-	622	175
8 Mirit	-	-	-	-	1 050	6 222
9 Bonorowo	-	-	-	-	73	36
10 Prembun	-	-	-	-	15	10
11 Padureso	97	51	-	-	202	247
12 Kutowinangun	43	39	-	-	82	64
13 Alian	-	-	-	-	-	-
14 Poncowarno	-	-	-	-	60	-
15 Kebumen	-	-	-	-	145	350
16 Pejagoan	-	-	-	-	97	48
17 Sruweng	8	-	-	-	96	50
18 Adimulyo	-	-	-	-	-	-
19 Kuwarasan	-	-	-	-	-	-
20 Rowokele	-	-	-	-	1 224	1 732
22 Sempor	-	-	-	-	-	-
22 Gombang	-	-	-	-	-	-
23 Karanganyar	23	7	-	-	21	44
24 Karanggayam	-	-	-	-	845	490
25 Sadang	-	-	-	-	51	31
26 Karangsambung	-	2	-	-	154	30
<b>Kab. Kebumen</b>	<b>384</b>	<b>254</b>	<b>-</b>	<b>-</b>	<b>12 868</b>	<b>13 588</b>

Lanjutan Tabel/Continued Table 5.2.2

Kecamatan Subdistrict	Sayuran/Vegetables					
	Kacang Panjang/ Long Beans (kw/qui)		Kangkung/Water Spinach (kw/qui)		Kembang Kol/ Cauliflower (kw/qui)	
	2021	2022	2021	2022	2021	2022
(1)	(14)	(15)	(16)	(17)	(18)	(19)
1 Ayah	-	-	-	116	-	-
2 Buayan	130	-	195	-	-	-
3 Puring	9 124	6 928	12 284	10 779	-	-
4 Petanahan	3	70	42	-	-	-
5 Klirong	135	72	72	96	-	-
6 Buluspesantren	-	-	895	975	-	-
7 Ambal	-	-	-	-	-	-
8 Mirit	361	326	-	-	-	-
9 Bonorowo	306	132	-	-	-	-
10 Prembun	12	-	-	-	-	-
11 Padureso	40	98	23	15	-	-
12 Kutowinangun	80	39	90	22	-	-
13 Alian	18	6	-	-	-	-
14 Poncowarno	-	-	-	-	-	-
15 Kebumen	-	-	-	-	-	-
16 Pejagoan	-	-	-	-	-	-
17 Sruweng	27	50	57	89	-	-
18 Adimulyo	-	-	132	100	-	-
19 Kuwarasan	40	-	29 488	38 870	-	-
20 Rowokele	-	-	-	-	-	-
22 Sempor	-	-	-	-	-	-
22 Gombong	-	-	-	-	-	-
23 Karanganyar	-	-	240	63	-	-
24 Karanggayam	-	-	-	260	-	-
25 Sadang	-	-	-	-	-	-
26 Karangsambung	97	23	48	43	-	-
<b>Kab. Kebumen</b>	<b>10 373</b>	<b>7 744</b>	<b>43 566</b>	<b>51 428</b>	<b>-</b>	<b>-</b>

Lanjutan Tabel/Continued Table 5.2.2

Kecamatan Subdistrict	Sayuran/Vegetables					
	Kentang/Potato (kw/qui)		Ketimun/ Cucumber (kw/qui)		Kubis/ Cabbage (kw/qui)	
	2021	2022	2021	2022	2021	2022
(1)	(20)	(21)	(22)	(23)	(24)	(25)
1 Ayah	-	-	-	-	-	-
2 Buayan	-	-	162	-	-	-
3 Puring	-	-	6 472	3 280	-	-
4 Petanahan	-	-	-	69	-	-
5 Klirong	-	-	415	254	-	-
6 Buluspesantren	-	-	-	-	-	-
7 Ambal	-	-	-	-	-	-
8 Mirit	-	-	-	-	-	-
9 Bonorowo	-	-	-	-	-	-
10 Prembun	-	-	-	-	-	-
11 Padureso	-	-	-	-	-	-
12 Kutowinangun	-	-	-	-	-	-
13 Alian	-	-	-	-	-	-
14 Poncowarno	-	-	-	-	-	-
15 Kebumen	-	-	-	-	-	-
16 Pejagoan	-	-	-	-	-	-
17 Sruweng	-	-	4	15	-	-
18 Adimulyo	-	-	-	-	-	-
19 Kuwarasan	-	-	10	-	-	-
20 Rowokele	-	-	-	-	-	-
22 Sempor	-	-	-	-	-	-
22 Gombong	-	-	-	-	-	-
23 Karanganyar	-	-	-	-	-	-
24 Karanggayam	-	-	-	-	-	-
25 Sadang	-	-	-	-	-	-
26 Karangsembung	-	-	41	36	-	-
<b>Kab. Kebumen</b>	<b>-</b>	<b>-</b>	<b>7 104</b>	<b>3 654</b>	<b>-</b>	<b>-</b>

Lanjutan Tabel/*Continued Table* 5.2.2

Kecamatan Subdistrict	Sayuran/Vegetables					
	Labu Siam/ Chayote (kw/qui)		Paprika/ Bell Pepper (kw/qui)		Petsai/Sawi/ Chinese Cabbage/Mustard Green (kw/qui)	
	2021	2022	2021	2022	2021	2022
(1)	(26)	(27)	(28)	(29)	(30)	(31)
1 Ayah	-	-	-	-	-	-
2 Buayan	-	-	-	-	-	-
3 Puring	-	-	-	-	2 971	1 958
4 Petanahan	-	-	-	-	-	-
5 Klirong	-	-	-	-	-	-
6 Buluspesantren	-	-	-	-	-	-
7 Ambal	-	-	-	-	-	-
8 Mirit	-	-	-	-	-	-
9 Bonorowo	-	-	-	-	-	-
10 Prembun	-	-	-	-	-	-
11 Padureso	-	-	-	-	18	23
12 Kutowinangun	-	-	-	-	35	39
13 Alian	-	-	-	-	-	-
14 Poncowarno	-	-	-	-	-	-
15 Kebumen	-	-	-	-	-	-
16 Pejagoan	-	-	-	-	-	-
17 Sruweng	-	-	-	-	4	-
18 Adimulyo	-	-	-	-	-	-
19 Kuwarasan	-	-	-	-	-	-
20 Rowokele	-	-	-	-	-	-
22 Sempor	-	-	-	-	-	-
22 Gombong	-	-	-	-	-	-
23 Karanganyar	-	-	-	-	20	-
24 Karanggayam	-	-	-	-	-	-
25 Sadang	-	-	-	-	-	-
26 Karangsambung	-	-	-	-	-	3
<b>Kab. Kebumen</b>	<b>-</b>	<b>-</b>	<b>-</b>	<b>-</b>	<b>3 048</b>	<b>2 023</b>

Lanjutan Tabel/Continued Table 5.2.2

Kecamatan Subdistrict	Sayuran/Vegetables					
	Terung/Eggplant (kw/qui)		Tomat/ Tomato (kw/qui)		Wortel/ Carrot (kw/qui)	
	2021	2022	2021	2022	2021	2022
(1)	(32)	(33)	(34)	(35)	(36)	(37)
1 Ayah	-	-	-	-	-	-
2 Buayan	88	-	99	-	-	-
3 Puring	23 253	9 222	4 505	2 224	-	-
4 Petanahan	76	118	-	226	-	-
5 Klirong	273	111	449	250	-	-
6 Buluspesantren	487	70	-	168	-	-
7 Ambal	62	-	100	48	-	-
8 Mirit	1 301	1 049	-	-	-	-
9 Bonorowo	-	-	-	-	-	-
10 Prembun	-	-	-	-	-	-
11 Padureso	47	72	-	63	-	-
12 Kutowinangun	40	53	32	-	-	-
13 Alian	-	-	-	-	-	-
14 Poncowarno	-	-	-	-	-	-
15 Kebumen	-	-	242	90	-	-
16 Pejagoan	-	-	-	-	-	-
17 Sruweng	33	121	3	41	-	-
18 Adimulyo	-	-	-	-	-	-
19 Kuwarasan	-	-	-	-	-	-
20 Rowokele	202	987	-	-	-	-
22 Sempor	-	-	-	-	-	-
22 Gombang	-	-	-	-	-	-
23 Karanganyar	-	-	-	-	-	-
24 Karanggayam	-	-	-	-	-	-
25 Sadang	-	-	-	-	-	-
26 Karangsambung	177	26	76	19	-	-
<b>Kab. Kebumen</b>	<b>26 039</b>	<b>11 829</b>	<b>5 506</b>	<b>3 129</b>	<b>-</b>	<b>-</b>



Lanjutan Tabel/*Continued Table 5.2.2*

Kecamatan Subdistrict	Sayuran/Vegetables					
	Cabai Besar/TW/ Teropong/ Chili/Big Chili (kw/qui)		Cabai Keriting/ Chili/ Curly Chili (kw/qui)		Jamur Tiram/ King Oyster Mushroom (kg/kg)	
	2021	2022	2021	2022	2021	2022
(1)	(38)	(39)	(40)	(41)	(42)	(43)
1 Ayah	-	-	-	-	-	-
2 Buayan	252	-	-	-	-	-
3 Puring	789	918	6 040	3 300	-	-
4 Petanahan	8	21	77	45	-	-
5 Klirong	-	-	292	240	-	-
6 Buluspesantren	547	-	229	367	0	12
7 Ambal	12	6	539	153	-	-
8 Mirit	-	-	825	1 868	-	-
9 Bonorowo	622	36	-	31	421	50
10 Prembun	-	-	-	-	-	-
11 Padureso	42	103	9	-	100	6
12 Kutowinangun	-	-	-	-	-	-
13 Alian	-	-	-	-	-	-
14 Poncowarno	-	-	66	-	-	-
15 Kebumen	-	-	-	-	-	-
16 Pejagoan	-	-	-	-	76	8
17 Sruweng	-	-	-	15	499	84
18 Adimulyo	-	-	-	-	-	-
19 Kuwarasan	61	-	-	-	-	-
20 Rowokele	-	353	-	98	-	-
22 Sempor	-	-	-	-	420	-
22 Gombong	-	-	-	-	80	58
23 Karanganyar	-	-	-	-	-	-
24 Karanggayam	-	-	-	-	-	-
25 Sadang	-	-	-	-	-	-
26 Karangsambung	-	-	185	31	7	4
<b>Kab. Kebumen</b>	<b>2 333</b>	<b>1 437</b>	<b>8 262</b>	<b>6 148</b>	<b>1 602</b>	<b>221</b>

Lanjutan Tabel/Continued Table 5.2.2

Kecamatan Subdistrict	Sayuran/Vegetables			
	Jamur Merang / Straw Mushrooms (kg/kg)		Jamur Lainnya (kg/kg)	
	2021	2022	2021	2022
(1)	(44)	(45)	(46)	(47)
1 Ayah	-	-	-	-
2 Buayan	-	-	-	-
3 Puring	-	-	-	-
4 Petanahan	-	-	-	-
5 Klirong	-	-	-	-
6 Buluspesantren	-	-	-	-
7 Ambal	-	-	-	-
8 Mirit	-	-	-	-
9 Bonorowo	-	-	-	-
10 Prembun	-	-	-	-
11 Padureso	-	-	-	-
12 Kutowinangun	-	-	-	-
13 Alian	-	-	-	-
14 Poncowarno	-	-	-	-
15 Kebumen	-	-	-	-
16 Pejagoan	-	-	-	-
17 Sruweng	-	-	-	-
18 Adimulyo	-	-	-	-
19 Kuwarasan	-	-	-	-
20 Rowokele	-	-	-	-
22 Sempor	-	-	-	-
22 Gombong	-	-	-	-
23 Karanganyar	-	-	-	-
24 Karanggayam	-	-	-	-
25 Sadang	-	-	-	-
26 Karangsambung	-	-	-	-
<b>Kab. Kebumen</b>	-	-	-	-

Lanjutan Tabel/Continued Table 5.2.2

Kecamatan Subdistrict	Buah-buahan/Fruits					
	Melon/ Melon (kw/ qui)		Semangka/ Water Melon (kw/ qui)		Stroberi/ Strawberry (kw/ qui)	
	2021	2022	2021	2022	2021	2022
(1)	(48)	(49)	(50)	(51)	(52)	(53)
1 Ayah	-	-	-	-	-	-
2 Buayan	-	-	-	-	-	-
3 Puring	105	-	2 381	506	-	-
4 Petanahan	-	-	-	-	-	-
5 Klirong	-	-	-	1 600	-	-
6 Buluspesantren	8 434	2 800	15 760	-	-	-
7 Ambal	174	97	11 325	92	-	-
8 Mirit	7 649	7 940	13 292	6 748	-	-
9 Bonorowo	-	-	-	-	-	-
10 Prembun	-	-	-	-	-	-
11 Padureso	-	-	-	-	-	-
12 Kutowinangun	-	-	-	-	-	-
13 Alian	-	-	-	-	-	-
14 Poncowarno	-	-	-	-	-	-
15 Kebumen	-	-	-	-	-	-
16 Pejagoan	-	-	-	-	-	-
17 Sruweng	-	-	-	-	-	-
18 Adimulyo	-	-	-	-	-	-
19 Kuwarasan	-	-	-	-	-	-
20 Rowokele	-	-	-	-	-	-
22 Sempor	-	-	-	-	-	-
22 Gombong	-	-	-	-	-	-
23 Karanganyar	-	-	-	-	-	-
24 Karanggayam	-	-	-	-	-	-
25 Sadang	-	-	-	-	-	-
26 Karangsambung	-	-	-	-	-	-
<b>Kab. Kebumen</b>	<b>16 362</b>	<b>10 837</b>	<b>42 758</b>	<b>8 946</b>	<b>-</b>	<b>-</b>

Catatan/Note: 2022: angka sementara/2020: temporary number

Sumber/Source: BPS, Statistik Pertanian Hortikultura SPH/BPS-Statistics Indonesia, Agricultural Statistic for Horticulture SPH

**Tabel**  
**Table** 5.2.3

**Luas Panen Tanaman Sayuran dan Buah–Buahan Semusim Menurut Jenis Tanaman di Kabupaten Kebumen, 2019 - 2022**  
**Harvested Area of Seasonal Vegetables and Fruits by Kind of Plant in Kebumen Regency, 2019 - 2022**

Jenis Tanaman <i>Kind of Plants</i>	Satuan <i>Unit</i>	2019	2020	2021	2022
(1)	(2)	(3)	(4)	(5)	(6)
<b>Sayuran/ Vegetables</b>					
Bawang Daun/ <i>Scallion</i>	ha/ha	-	-	3	1
Bawang Merah/ <i>Shallots</i>	ha/ha	3	16	38	11
Bawang Putih/ <i>Garlic</i>	ha/ha	-	-	-	-
Bayam/ <i>Spinach</i>	ha/ha	31	45	54	39
Buncis/ <i>String Bean</i>	ha/ha	-	-	-	-
Cabai Rawit/ <i>Chili / Cayenne Pepper</i>	ha/ha	339	384	403	312
Kacang Panjang/ <i>Long Beans</i>	ha/ha	204	160	187	146
Kangkung/ <i>Water Spinach</i>	ha/ha	98	96	84	87
Kembang Kol/ <i>Cauliflower</i>	ha/ha	-	-	-	-
Kentang/ <i>Potato</i>	ha/ha	-	-	-	-
Ketimun/ <i>Cucumber</i>	ha/ha	41	58	56	35
Kubis/ <i>Cabbage</i>	ha/ha	-	-	-	-
Labu Siam/ <i>Chayote</i>	ha/ha	-	1	-	-
Paprika/ <i>Bell Pepper</i>	ha/ha	-	-	-	-
Petsai/ <i>Sawi/ Chinese Cabbage/ mustard green</i>	ha/ha	57	71	88	60
Terung/ <i>Eggplant</i>	ha/ha	144	166	161	123
Tomat/ <i>Tomato</i>	ha/ha	62	66	66	60
Wortel/ <i>Carrot</i>	ha/ha	-	-	-	-
Cabai Besar/TW/Teropong/ <i>Chili/Big chili</i>	ha/ha	...	...	45	30
Cabai Keriting/ <i>Chili/Curlly chili</i>	ha/ha	...	...	266	154
Jamur Tiram/ <i>King Oyster Mushroom</i>	m <sup>2</sup> /m <sup>2</sup>	...	...	4 565	2 908
Jamur Merang/ <i>Straw Mushroom</i>	m <sup>2</sup> /m <sup>2</sup>	...	...	-	-
Jamur Lainnya/ <i>Mushroom</i>	m <sup>2</sup> /m <sup>2</sup>	...	...	-	-
<b>Buah–buahan/ Fruits</b>					
Melon/ <i>Melon</i>	ha/ha	128	300	279	173
Semangka/ <i>Watermelon</i>	ha/ha	319	274	279	69
Stroberi/ <i>Strawberry</i>	ha/ha	-	-	-	-

Catatan/Note: 2022: angka sementara/2020: temporary number  
Sumber/Source: BPS, Statistik Pertanian Hortikultura SPH/BPS-Statistics Indonesia, Agricultural Statistic for Horticulture SPH

**Tabel**  
**Table** 5.2.4

**Produksi Tanaman Sayuran dan Buah–Buahan Semusim Menurut Jenis Tanaman di Kabupaten Kebumen, 2019 - 2022**  
**Production of Seasonal Vegetables and Fruits by Kind of Plant in Kebumen Regency), 2019 - 2022**

Jenis Tanaman <i>Kind of Plants</i>	Satuan <i>Unit</i>	2019	2020	2021	2022
(1)	(2)	(3)	(4)	(5)	(6)
<b>Sayuran/ Vegetables</b>					
Bawang Daun/ <i>Scallion</i>	kw/qui	-	-	82	4
Bawang Merah/ <i>Shallots</i>	kw/qui	305	1 093	2 104	587
Bawang Putih/ <i>Garlic</i>	kw/qui	-	-	-	-
Bayam/ <i>Spinach</i>	kw/qui	1 772	1 460	384	254
Buncis/ <i>String Bean</i>	kw/qui	-	-	-	-
Cabai Rawit/ <i>Chili / Cayenne Pepper</i>	kw/qui	16 462	15 569	12 868	13 588
Kacang Panjang/ <i>Long Beans</i>	kw/qui	7 303	10 204	10 373	7 744
Kangkung/ <i>Water Spinach</i>	kw/qui	27 332	32 319	43 566	51 428
Kembang Kol/ <i>Cauliflower</i>	kw/qui	-	-	-	-
Kentang/ <i>Potato</i>	kw/qui	-	-	-	-
Ketimun/ <i>Cucumber</i>	kw/qui	6 462	8 666	7 104	3 654
Kubis/ <i>Cabbage</i>	kw/qui	-	-	-	-
Labu Siam/ <i>Chayote</i>	kw/qui	-	700	-	-
Paprika/ <i>Bell Pepper</i>	kw/qui	-	-	-	-
Petsai/ <i>Sawi/ Chinese Cabbage/ mustard green</i>	kw/qui	2 155	3 020	3 048	2 023
Terung/ <i>Eggplant</i>	kw/qui	12 019	24 029	26 039	11 829
Tomat/ <i>Tomato</i>	kw/qui	3 286	6 752	5 506	3 129
Wortel/ <i>Carrot</i>	kw/qui	-	-	-	-
Cabai Besar/TW/Teropong/ <i>Chili/ Big chili</i>	kw/qui	...	...	2 333	1 437
Cabai Keriting/ <i>Chili/Curly chili</i>	kw/qui	...	...	8 262	6 148
Jamur Tiram/ <i>King Oyster Mushroom</i>	kg	...	...	1 602	221
Jamur Merang/ <i>Straw Mushroom</i>	kg	...	...	-	-
Jamur Lainnya/ <i>Mushroom</i>	kg	...	...	-	-
<b>Buah–buahan/ Fruits</b>					
Melon/ <i>Melon</i>	kw/qui	19 262	35 387	16 362	10 837
Semangka/ <i>Watermelon</i>	kw/qui	62 709	49 945	42 758	8 946
Stroberi/ <i>Strawberry</i>	kw/qui	-	-	-	-

Catatan/Note: 2022: angka sementara/2020: temporary number

Sumber/Source: BPS, Statistik Pertanian Hortikultura SPH/BPS-Statistics Indonesia, Agricultural Statistic for Horticulture SPH

**Tabel**  
**Table** 5.2.5

**Luas Panen Tanaman Biofarmaka Menurut Kecamatan dan Jenis Tanaman di Kabupaten Kebumen, 2021 dan 2022**  
**Harvested Area of Medicinal Plants by Subdistrict and Kind of Plant in Kebumen Regency, 2021 and 2022**

Kecamatan Subdistrict	Jahe/ Ginger (m <sup>2</sup> /m <sup>2</sup> )		Kapulaga/ Java Cardamom (m <sup>2</sup> /m <sup>2</sup> )		Keji Beling/ Verbenaceae (m <sup>2</sup> /m <sup>2</sup> )	
	2021	2022	2021	2022	2021	2022
(1)	(2)	(3)	(4)	(5)	(6)	(7)
1 Ayah	-	-	167 243	167 241	...	...
2 Buayan	310	120	5 500	5 500	...	...
3 Puring	400	400	-	-	...	...
4 Petanahan	-	36	-	12	...	...
5 Klirong	-	-	-	-	...	...
6 Buluspesantren	-	-	-	-	...	...
7 Ambal	-	-	-	-	...	...
8 Mirit	2 000	500	-	-	...	...
9 Bonorowo	175	-	-	-	...	...
10 Prembun	-	-	500	400	...	...
11 Padureso	43 505	35 509	924 191	5 950	...	...
12 Kutowinangun	60	1 900	-	-	...	...
13 Alian	-	-	-	-	...	...
14 Poncowarno	308	45	377	394	...	...
15 Kebumen	6 950	7 116	-	-	...	...
16 Pejagoan	10 000	10 000	1 000	-	...	...
17 Sruweng	350	400	-	-	...	...
18 Adimulyo	-	-	-	-	...	...
19 Kuwarasan	-	-	-	-	...	...
20 Rowokele	2 000	400	150 000	470 000	...	...
22 Sempor	65 000	40 000	-	-	...	...
22 Gombong	400	-	-	-	...	...
23 Karanganyar	3 500	6 000	-	-	...	...
24 Karanggayam	40 000	40 000	-	-	...	...
25 Sadang	26 500	17 000	20 000	33 000	...	...
26 Karangsambung	7 000	26 260	25 000	29 840	...	...
<b>Kab. Kebumen</b>	<b>208 458</b>	<b>185 686</b>	<b>1 293 811</b>	<b>712 337</b>	<b>...</b>	<b>...</b>

Lanjutan Tabel/*Continued Table 5.2.5*

Kecamatan Subdistrict	Kencur/ <i>East Indian Galangal</i> (m <sup>2</sup> /m <sup>2</sup> )		Kunyit/ <i>Turmeric</i> (m <sup>2</sup> /m <sup>2</sup> )		Laos/Lengkuas/ <i>Galanga</i> (m <sup>2</sup> /m <sup>2</sup> )	
	2021	2022	2021	2022	2021	2022
(1)	(8)	(9)	(10)	(11)	(12)	(13)
1 Ayah	-	-	-	-	-	-
2 Buayan	500	-	630	50	510	50
3 Puring	400	400	500	500	300	300
4 Petanahan	-	25	-	-	-	-
5 Klirong	-	-	-	-	-	-
6 Buluspesantren	-	-	-	-	-	-
7 Ambal	-	-	-	-	-	-
8 Mirit	2 000	500	2 000	500	3 000	500
9 Bonorowo	-	-	-	-	463	375
10 Prembun	-	-	-	-	-	-
11 Padureso	42 394	-	40 154	-	2 352	225
12 Kutowinangun	25	500	40	1 505	25	200
13 Alian	-	-	-	-	-	-
14 Poncowarno	-	-	147	13	-	-
15 Kebumen	1 550	406	4 000	3 189	7 670	5 129
16 Pejagoan	15 000	12 000	50 000	60 000	10 000	10 000
17 Sruweng	400	300	400	300	300	250
18 Adimulyo	-	-	-	-	-	-
19 Kuwarasan	-	-	200	70	200	64
20 Rowokele	3 000	595	2 500	75	2 000	45
22 Sempor	75 000	30 000	30 000	20 000	5 000	15 000
22 Gombong	150	-	150	-	550	-
23 Karanganyar	2 500	3 500	2 000	3 500	3 500	2 500
24 Karanggayam	95 000	95 000	100 000	100 000	30 000	30 000
25 Sadang	195 500	264 500	11 500	6 000	-	-
26 Karangsambung	8 700	1 550	13 800	1 900	5 500	1 950
<b>Kab. Kebumen</b>	<b>442 119</b>	<b>409 276</b>	<b>258 021</b>	<b>197 602</b>	<b>71 370</b>	<b>66 588</b>

Lanjutan Tabel/Continued Table 5.2.5

Kecamatan Subdistrict	Lempuyang/ Zingiber Aromaticum (m <sup>2</sup> /m <sup>2</sup> )		Lidah Buaya/ Aloevera (m <sup>2</sup> /m <sup>2</sup> )		Mahkota Dewa/ Phaleria Macrocarpa (pohon/tree)	
	2021	2022	2021	2022	2021	2022
(1)	(14)	(15)	(16)	(17)	(18)	(19)
1 Ayah	-	-	-	-	-	-
2 Buayan	-	-	-	-	-	-
3 Puring	200	-	54	54	176	247
4 Petanahan	-	-	-	-	-	-
5 Klirong	-	-	-	-	-	-
6 Buluspesantren	-	-	-	-	-	-
7 Ambal	-	-	-	-	-	-
8 Mirit	-	-	-	-	-	-
9 Bonorowo	-	-	-	-	25	-
10 Prembun	-	-	-	-	25	40
11 Padureso	1 150	-	-	-	32	29
12 Kutowinangun	35	1 105	-	200	-	-
13 Alian	-	-	-	-	-	-
14 Poncowarno	-	-	-	-	-	-
15 Kebumen	1 640	1 921	-	-	-	-
16 Pejagoan	3 500	3 000	-	-	-	-
17 Sruweng	-	-	-	-	40	45
18 Adimulyo	-	-	-	-	-	-
19 Kuwarasan	-	-	-	-	-	-
20 Rowokele	-	-	-	-	-	-
22 Sempor	-	-	-	-	-	-
22 Gombong	-	-	-	-	-	-
23 Karanganyar	-	500	-	-	-	-
24 Karanggayam	-	-	-	-	-	-
25 Sadang	-	-	-	-	-	-
26 Karangsambung	600	100	-	-	-	-
<b>Kab. Kebumen</b>	<b>7 125</b>	<b>6 626</b>	<b>54</b>	<b>254</b>	<b>298</b>	<b>361</b>



Lanjutan Tabel/*Continued Table* 5.2.5

Kecamatan Subdistrict	Mengkudu/Pace/ Indian Mulberry (pohon/tree)		Sambiloto/ King of Bitter (m <sup>2</sup> /m <sup>2</sup> )		Temuireng/ Black Turmeric (m <sup>2</sup> /m <sup>2</sup> )	
	2021	2022	2021	2022	2021	2022
(1)	(20)	(21)	(22)	(23)	(24)	(25)
1 Ayah	-	-	-	-	-	-
2 Buayan	-	-	-	-	-	-
3 Puring	500	495	-	-	50	-
4 Petanahan	-	-	-	-	-	-
5 Klirong	-	-	-	-	-	-
6 Buluspesantren	-	-	-	-	-	-
7 Ambal	464	440	-	-	-	-
8 Mirit	-	-	-	-	-	-
9 Bonorowo	110	-	-	-	-	-
10 Prembun	32	65	-	-	-	-
11 Padureso	31	27	-	-	20 620	186
12 Kutowinangun	-	-	-	-	30	1 010
13 Alian	-	-	-	-	-	-
14 Poncowarno	-	-	-	-	-	-
15 Kebumen	330	287	-	-	835	702
16 Pejagoan	-	-	-	-	4 000	-
17 Sruweng	-	-	-	-	-	-
18 Adimulyo	-	-	-	-	-	-
19 Kuwarasan	10	46	-	-	5	-
20 Rowokele	-	-	-	-	-	-
22 Sempor	650	650	-	-	-	-
22 Gombong	-	-	-	-	100	-
23 Karanganyar	-	-	-	-	-	-
24 Karanggayam	-	-	-	-	-	-
25 Sadang	-	-	-	-	-	-
26 Karangsambung	2 500	2 500	-	-	-	-
<b>Kab. Kebumen</b>	<b>4 627</b>	<b>4 510</b>	<b>-</b>	<b>-</b>	<b>25 640</b>	<b>1 898</b>

Lanjutan Tabel/Continued Table 5.2.5

Kecamatan Subdistrict	Temukunci/ Chinese Keys (m <sup>2</sup> /m <sup>2</sup> )		Temulawak/ Java Turmeric (m <sup>2</sup> /m <sup>2</sup> )	
	2021	2022	2021	2022
(1)	(26)	(27)	(28)	(29)
1 Ayah	-	-	-	-
2 Buayan	-	-	-	-
3 Puring	-	-	250	-
4 Petanahan	-	-	-	-
5 Klirong	-	-	-	-
6 Buluspesantren	-	-	-	-
7 Ambal	-	-	-	-
8 Mirit	-	-	-	-
9 Bonorowo	-	-	-	-
10 Prembun	-	-	-	-
11 Padureso	-	-	21 250	-
12 Kutowinangun	30	-	40	585
13 Alian	-	-	-	-
14 Poncowarno	-	-	-	-
15 Kebumen	-	-	1 685	2 178
16 Pejagoan	-	-	15 000	20 000
17 Sruweng	-	50	-	-
18 Adimulyo	-	-	-	-
19 Kuwarasan	-	-	-	-
20 Rowokele	-	-	-	-
22 Sempor	-	-	12 000	5 000
22 Gombong	-	-	100	-
23 Karanganyar	-	-	-	-
24 Karanggayam	-	-	-	-
25 Sadang	-	-	-	-
26 Karangsambung	-	-	1 650	800
<b>Kab. Kebumen</b>	<b>30</b>	<b>50</b>	<b>51 975</b>	<b>28 563</b>

Lanjutan Tabel/Continued Table 5.2.5

Kecamatan Subdistrict	Jeruk Nipis/ Lime (pohon/tree)		Serai/Lemongrass (m <sup>2</sup> /m <sup>2</sup> )	
	2021	2022	2021	2022
(1)	(30)	(31)	(32)	(33)
1 Ayah	-	-	-	-
2 Buayan	-	-	-	-
3 Puring	1 040	1 060	50	50
4 Petanahan	-	-	-	-
5 Klirong	22 120	7 776	-	-
6 Buluspesantren	-	-	-	-
7 Ambal	-	-	-	-
8 Mirit	-	-	-	-
9 Bonorowo	-	17	-	-
10 Prembun	-	-	-	-
11 Padureso	-	-	-	-
12 Kutowinangun	-	-	-	2 405
13 Alian	-	-	-	-
14 Poncowarno	-	-	2	4
15 Kebumen	-	-	-	-
16 Pejagoan	-	-	-	-
17 Sruweng	-	-	60	70
18 Adimulyo	12	56	-	-
19 Kuwarasan	-	-	-	-
20 Rowokele	-	-	-	-
22 Sempor	-	-	-	-
22 Gombong	112	110	-	-
23 Karanganyar	-	-	-	-
24 Karanggayam	-	-	-	-
25 Sadang	-	-	-	-
26 Karangsambung	700	700	1 100	1 400
<b>Kab. Kebumen</b>	<b>23 984</b>	<b>9 719</b>	<b>1 212</b>	<b>3 929</b>

Catatan/Note: 2022: angka sementara/2020: temporary number

Sumber/Source: BPS, Statistik Pertanian Hortikultura SPH/BPS-Statistics Indonesia, Agricultural Statistic for Horticulture SPH

**Tabel**  
**Table** 5.2.6

**Produksi Tanaman Biofarmaka Menurut Kecamatan dan Jenis Tanaman di Kabupaten Kebumen (kg), 2021 dan 2022**  
**Production of Medicinal Plants by Subdistrict and Kind of Plant in Kebumen Regency (kg), 2021 and 2022**

Kecamatan Subdistrict	Jahe/ Ginger		Kapulaga/ Java Cardamom		Keji Beling/ Verbenaceae	
	2021	2022	2021	2022	2021	2022
(1)	(2)	(3)	(4)	(5)	(6)	(7)
1 Ayah	-	-	77 285	105 417	...	...
2 Buayan	435	70	2 576	4 930	...	...
3 Puring	136	136	-	-	...	...
4 Petanahan	-	50	-	50	...	...
5 Klirong	-	-	-	-	...	...
6 Buluspesantren	-	-	-	-	...	...
7 Ambal	-	-	-	-	...	...
8 Mirit	9 700	1 500	-	-	...	...
9 Bonorowo	53	-	-	-	...	...
10 Prembun	-	-	2 510	1 329	...	...
11 Padureso	12 380	36 948	481 294	159 435	...	...
12 Kutowinangun	17	825	-	-	...	...
13 Alian	-	-	-	-	...	...
14 Poncowarno	112	58	1 021	179	...	...
15 Kebumen	6 950	7 116	-	-	...	...
16 Pejagoan	11 000	6 000	250	-	...	...
17 Sruweng	3 000	600	-	-	...	...
18 Adimulyo	-	-	-	-	...	...
19 Kuwarasan	-	-	-	-	...	...
20 Rowokele	2 250	125	26 000	79 900	...	...
22 Sempor	185 000	155 000	-	-	...	...
22 Gombong	112	-	-	-	...	...
23 Karanganyar	1 140	18 000	-	-	...	...
24 Karanggayam	14 700	9 600	-	-	...	...
25 Sadang	50 000	21 350	10 000	14 400	...	...
26 Karangsambung	6 800	30 760	5 000	20 223	...	...
<b>Kab. Kebumen</b>	<b>303 785</b>	<b>288 138</b>	<b>605 936</b>	<b>385 863</b>	<b>...</b>	<b>...</b>

Lanjutan Tabel/Continued Table 5.2.6

Kecamatan Subdistrict	Kencur/ East Indian Galangal		Kunyit/ Turmeric		Laos/Lengkuas/ Galanga	
	2021	2022	2021	2022	2021	2022
(1)	(8)	(9)	(10)	(11)	(12)	(13)
1 Ayah	-	-	-	-	-	-
2 Buayan	250	-	315	48	1 810	50
3 Puring	320	320	2 350	2 352	132	284
4 Petanahan	-	50	-	-	-	-
5 Klirong	-	-	-	-	-	-
6 Buluspesantren	-	-	-	-	-	-
7 Ambal	-	-	-	-	-	-
8 Mirit	7 100	1 200	7 400	1 400	23 800	1 400
9 Bonorowo	-	-	-	-	187	135
10 Prembun	-	-	-	-	-	-
11 Padureso	16 796	-	17 827	-	889	81
12 Kutowinangun	11	218	22	1 352	11	100
13 Alian	-	-	-	-	-	-
14 Poncowarno	-	-	105	51	-	-
15 Kebumen	1 550	406	4 000	3 189	7 670	5 129
16 Pejagoan	18 500	14 000	118 000	140 000	10 400	10 700
17 Sruweng	3 500	300	3 800	450	475	400
18 Adimulyo	-	-	-	-	-	-
19 Kuwarasan	-	-	400	140	400	127
20 Rowokele	3 000	484	2 500	33	2 500	17
22 Sempor	240 000	90 000	90 000	60 000	15 500	60 000
22 Gombong	98	-	72	-	211	-
23 Karanganyar	875	7 000	866	12 250	1 350	12 500
24 Karanggayam	47 100	47 500	63 300	61 400	18 800	17 300
25 Sadang	87 450	103 500	23 150	3 900	-	-
26 Karangsembung	7 100	15 200	9 485	19 000	4 200	2 200
<b>Kab. Kebumen</b>	<b>433 650</b>	<b>280 178</b>	<b>343 592</b>	<b>305 565</b>	<b>88 335</b>	<b>110 423</b>

Lanjutan Tabel/Continued Table 5.2.6

Kecamatan Subdistrict	Lempuyang/ <i>Zingiber Aromaticum</i>		Lidah Buaya/ <i>Aloevera</i>		Mahkota Dewa/ <i>Phaleria Macrocarpa</i>	
	2021	2022	2021	2022	2021	2022
(1)	(14)	(15)	(16)	(17)	(18)	(19)
1 Ayah	-	-	-	-	-	-
2 Buayan	-	-	-	-	-	-
3 Puring	160	-	32	134	4 514	6 715
4 Petanahan	-	-	-	-	-	-
5 Klirong	-	-	-	-	-	-
6 Buluspesantren	-	-	-	-	-	-
7 Ambal	-	-	-	-	-	-
8 Mirit	-	-	-	-	-	-
9 Bonorowo	-	-	-	-	388	-
10 Prembun	-	-	-	-	1 450	1 410
11 Padureso	747	-	-	-	1 761	2 727
12 Kutowinangun	25	675	-	260	-	-
13 Alian	-	-	-	-	-	-
14 Poncowarno	-	-	-	-	-	-
15 Kebumen	1 640	1 921	-	-	-	-
16 Pejagoan	6 350	5 550	-	-	-	-
17 Sruweng	-	-	-	-	490	725
18 Adimulyo	-	-	-	-	-	-
19 Kuwarasan	-	-	-	-	-	-
20 Rowokele	-	-	-	-	-	-
22 Sempor	-	-	-	-	-	-
22 Gombang	-	-	-	-	-	-
23 Karanganyar	-	1 500	-	-	-	-
24 Karanggayam	-	-	-	-	-	-
25 Sadang	-	-	-	-	-	-
26 Karangsambung	400	700	-	-	-	-
<b>Kab. Kebumen</b>	<b>9 322</b>	<b>10 346</b>	<b>32</b>	<b>394</b>	<b>8 603</b>	<b>11 577</b>

Lanjutan Tabel/Continued Table 5.2.6

Kecamatan Subdistrict	Mengkudu/Pace/ Indian Mulberry		Sambiloto/ King of Bitter		Temuireng/ Black Turmeric	
	2021	2022	2021	2022	2021	2022
(1)	(20)	(21)	(22)	(23)	(24)	(25)
1 Ayah	-	-	-	-	-	-
2 Buayan	-	-	-	-	-	-
3 Puring	283	639	-	-	356	-
4 Petanahan	-	-	-	-	-	-
5 Klirong	-	-	-	-	-	-
6 Buluspesantren	-	-	-	-	-	-
7 Ambal	293	320	-	-	-	-
8 Mirit	-	-	-	-	-	-
9 Bonorowo	54	-	-	-	-	-
10 Prembun	560	515	-	-	-	-
11 Padureso	27	117	-	-	12 559	225
12 Kutowinangun	-	-	-	-	22	1 010
13 Alian	-	-	-	-	-	-
14 Poncowarno	-	-	-	-	-	-
15 Kebumen	330	287	-	-	835	702
16 Pejagoan	-	-	-	-	6 000	-
17 Sruweng	-	-	-	-	-	-
18 Adimulyo	-	-	-	-	-	-
19 Kuwarasan	2	22	-	-	3	-
20 Rowokele	-	-	-	-	-	-
22 Sempor	582	776	-	-	-	-
22 Gombong	-	-	-	-	64	-
23 Karanganyar	-	-	-	-	-	-
24 Karanggayam	-	-	-	-	-	-
25 Sadang	-	-	-	-	-	-
26 Karangsambung	6 200	3 700	-	-	-	-
<b>Kab. Kebumen</b>	<b>8 331</b>	<b>6 376</b>	<b>-</b>	<b>-</b>	<b>19 839</b>	<b>1 937</b>

Lanjutan Tabel/Continued Table 5.2.6

Kecamatan Subdistrict	Temukunci/ Chinese Keys		Temulawak/ Java Turmeric	
	2021	2022	2021	2022
(1)	(26)	(27)	(28)	(29)
1 Ayah	-	-	-	-
2 Buayan	-	-	-	-
3 Puring	-	-	244	-
4 Petanahan	-	-	-	-
5 Klirong	-	-	-	-
6 Buluspesantren	-	-	-	-
7 Ambal	-	-	-	-
8 Mirit	-	-	-	-
9 Bonorowo	-	-	-	-
10 Prembun	-	-	-	-
11 Padureso	-	-	13 693	-
12 Kutowinangun	16	-	29	570
13 Alian	-	-	-	-
14 Poncowarno	-	-	-	-
15 Kebumen	-	-	1 685	2 178
16 Pejagoan	-	-	35 000	50 000
17 Sruweng	-	20	-	-
18 Adimulyo	-	-	-	-
19 Kuwarasan	-	-	-	-
20 Rowokele	-	-	-	-
22 Sempor	-	-	36 000	21 500
22 Gombong	-	-	71	-
23 Karanganyar	-	-	-	-
24 Karanggayam	-	-	-	-
25 Sadang	-	-	-	-
26 Karangsambung	-	-	1 035	5 400
<b>Kab. Kebumen</b>	<b>16</b>	<b>20</b>	<b>87 757</b>	<b>79 648</b>



Lanjutan Tabel/Continued Table 5.2.6

Kecamatan Subdistrict	Jeruk Nipis/ Lime		Serai/Lemongrass	
	2021	2022	2021	2022
(1)	(30)	(31)	(32)	(33)
1 Ayah	-	-	-	-
2 Buayan	-	-	-	-
3 Puring	14 618	20 780	255	255
4 Petanahan	-	-	-	-
5 Klirong	603 265	425 985	-	-
6 Buluspesantren	-	-	-	-
7 Ambal	-	-	-	-
8 Mirit	-	-	-	-
9 Bonorowo	-	87	-	-
10 Prembun	-	-	-	-
11 Padureso	-	-	-	-
12 Kutowinangun	-	-	-	7 215
13 Alian	-	-	-	-
14 Poncowarno	-	-	38	78
15 Kebumen	-	-	-	-
16 Pejagoan	-	-	-	-
17 Sruweng	-	-	180	220
18 Adimulyo	60	1 098	-	-
19 Kuwarasan	-	-	-	-
20 Rowokele	-	-	-	-
22 Sempor	-	-	-	-
22 Gombang	2 274	569	-	-
23 Karanganyar	-	-	-	-
24 Karanggayam	-	-	-	-
25 Sadang	-	-	-	-
26 Karangsambung	10 550	14 000	3 305	4 200
<b>Kab. Kebumen</b>	<b>630 767</b>	<b>462 519</b>	<b>3 778</b>	<b>11 968</b>

Catatan/Note: 2022: angka sementara/2020: temporary number

Sumber/Source: BPS, Statistik Pertanian Hortikultura SPH/BPS-Statistics Indonesia, Agricultural Statistic for Horticulture SPH

**Tabel**  
**Table** 5.2.7

**Luas Panen Tanaman Biofarmaka Menurut Jenis Tanaman di Kabupaten  
Kebumen, 2019 - 2022**  
**Harvested Area of Medicinal Plants by Kind of Plant in Kebumen Regency,  
2019 - 2022**

Jenis Tanaman <i>Kind of Plants</i>	Satuan <i>Unit</i>	2019	2020	2021	2022
(1)	(2)	(3)	(4)	(5)	(6)
Jahe/ <i>Ginger</i>	m <sup>2</sup>	124 051	179 821	208 458	185 686
Kapulaga/ <i>Java Cardamon</i>	m <sup>2</sup>	345 339	582 758	1 293 811	712 337
Keji Beling/ <i>Verbenaceae</i>	m <sup>2</sup>	-	-	...	...
Kencur/ <i>East Indian Galangal</i>	m <sup>2</sup>	275 817	318 486	442 119	409 276
Kunyit/ <i>Turmeric</i>	m <sup>2</sup>	144 862	165 220	258 021	197 602
Laos/Lengkuas/ <i>Galanga</i>	m <sup>2</sup>	91 084	98 010	71 370	66 588
Lempuyang/ <i>Zingiber Aromaticum</i>	m <sup>2</sup>	7 463	14 239	7 125	6 626
Lidah Buaya/ <i>Aloevera</i>	m <sup>2</sup>	100	100	54	254
Mahkota Dewa/ <i>Phaleria Macrocarpa</i>	pohon/ <i>tree</i>	582	529	298	361
Mengkudu/Pace/ <i>Indian Mulberry</i>	pohon/ <i>tree</i>	4 302	5 670	4 627	4 510
Sambiloto/ <i>King of Bitter</i>	m <sup>2</sup>	200	-	-	-
Temuireng/ <i>Black Turmeric</i>	m <sup>2</sup>	14 875	14 773	25 640	1 898
Temukunci/ <i>Chinese Keys</i>	m <sup>2</sup>	631	510	30	50
Temulawak/ <i>Java Turmeric</i>	m <sup>2</sup>	22 350	24 701	51 975	28 563
Jeruk Nipis/ <i>Lime</i>	pohon/ <i>tree</i>	...	...	23 984	9 719
Serai/ <i>Lemongrass</i>	m <sup>2</sup>	...	...	1 212	3 929

Catatan/Note: 2022: angka sementara/2020: temporary number

Sumber/Source: BPS, Statistik Pertanian Hortikultura SPH/BPS-Statistics Indonesia, Agricultural Statistic for Horticulture SPH

**Tabel**  
**Table** 5.2.8

**Produksi Tanaman Biofarmaka Menurut Jenis Tanaman di Kabupaten Kebumen (kg), 2019 - 2022**  
**Production of Medicinal Plants by Kind of Plant in Kebumen Regency (kg), 2019 - 2022**

Jenis Tanaman Kind of Plants	2019	2020	2021	2022
(1)	(2)	(3)	(4)	(5)
Jahe/ <i>Ginger</i>	120 098	197 160	303 785	288 138
Kapulaga/ <i>Java Cardamon</i>	184 507	764 973	605 936	385 863
Keji Beling/ <i>Verbenaceae</i>	-	-	...	...
Kencur/ <i>East Indian Galangal</i>	215 634	258 720	433 650	280 178
Kunyit/ <i>Turmeric</i>	122 322	152 155	343 592	305 565
Laos/Lengkuas/ <i>Galanga</i>	110 165	117 669	88 335	110 423
Lempuyang/ <i>Zingiber Aromaticum</i>	6 936	16 714	9 322	10 346
Lidah Buaya/ <i>Aloevera</i>	65	66	32	394
Mahkota Dewa/ <i>Phaleria Macrocarpa</i>	19 567	17 058	8 603	11 577
Mengkudu/Pace/ <i>Indian Mulberry</i>	18 947	13 080	8 331	6 376
Sambiloto/ <i>King of Bitter</i>	65	-	-	-
Temuireng/ <i>Black Turmeric</i>	20 367	20 237	19 839	1 937
Temukunci/ <i>Chinese Keys</i>	270	469	16	20
Temulawak/ <i>Java Turmeric</i>	32 924	36 301	87 757	79 648
Jeruk Nipis/ <i>Lime</i>	...	...	630 767	462 519
Serai/ <i>Lemongrass</i>	...	...	3 778	11 968

Catatan/Note: 2022: angka sementara/2020: temporary number  
Sumber/Source: BPS, Statistik Pertanian Hortikultura SPH/BPS-Statistics Indonesia, Agricultural Statistic for Horticulture SPH

**Tabel**  
**Table** 5.2.9

**Luas Panen Tanaman Hias Menurut Kecamatan dan Jenis Tanaman di Kabupaten Kebumen, 2021 dan 2022**  
**Harvested Area of Ornamental Plants by Subdistrict and Kind of Plant in Kebumen Regency, 2021 and 2022**

Kecamatan Subdistrict	Anthurium Bunga/ Flamingo Lily Flower (m <sup>2</sup> /m <sup>2</sup> )		Anthurium Daun/ Anthurium (m <sup>2</sup> /m <sup>2</sup> )		Anyelir/ Carnation (m <sup>2</sup> /m <sup>2</sup> )	
	2021	2022	2021	2022	2021	2022
(1)	(2)	(3)	(4)	(5)	(6)	(7)
1 Ayah	-	-	...	...	...	...
2 Buayan	-	-	...	...	...	...
3 Puring	-	-	...	...	...	...
4 Petanahan	-	-	...	...	...	...
5 Klirong	-	-	...	...	...	...
6 Buluspesantren	-	-	...	...	...	...
7 Ambal	-	-	...	...	...	...
8 Mirit	-	-	...	...	...	...
9 Bonorowo	-	-	...	...	...	...
10 Prembun	-	-	...	...	...	...
11 Padureso	-	-	...	...	...	...
12 Kutowinangun	-	-	...	...	...	...
13 Alian	-	-	...	...	...	...
14 Poncowarno	-	-	...	...	...	...
15 Kebumen	-	-	...	...	...	...
16 Pejagoan	-	-	...	...	...	...
17 Sruweng	-	-	...	...	...	...
18 Adimulyo	-	-	...	...	...	...
19 Kuwarasan	-	-	...	...	...	...
20 Rowokele	-	-	...	...	...	...
22 Sempor	-	-	...	...	...	...
22 Gombang	-	-	...	...	...	...
23 Karanganyar	-	-	...	...	...	...
24 Karanggayam	-	-	...	...	...	...
25 Sadang	-	-	...	...	...	...
26 Karangsambung	-	-	...	...	...	...
<b>Kab. Kebumen</b>	-	-	...	...	...	...

Lanjutan Tabel/*Continued Table 5.2.9*

Kecamatan Subdistrict	Balaceng/ Dieffenbacia (m <sup>2</sup> /m <sup>2</sup> )		Dracaena/ Dracaena (m <sup>2</sup> /m <sup>2</sup> )		Euphorbia/Euphorbia (m <sup>2</sup> /m <sup>2</sup> )	
	2021	2022	2021	2022	2021	2022
(1)	(8)	(9)	(10)	(11)	(12)	(13)
1 Ayah	...	...	-	-	...	...
2 Buayan	...	...	-	-	...	...
3 Puring	...	...	-	-	...	...
4 Petanahan	...	...	-	-	...	...
5 Klirong	...	...	-	-	...	...
6 Buluspesantren	...	...	-	-	...	...
7 Ambal	...	...	-	-	...	...
8 Mirit	...	...	-	-	...	...
9 Bonorowo	...	...	-	-	...	...
10 Prembun	...	...	-	-	...	...
11 Padureso	...	...	-	-	...	...
12 Kutowinangun	...	...	-	-	...	...
13 Alian	...	...	-	-	...	...
14 Poncowarno	...	...	-	-	...	...
15 Kebumen	...	...	-	-	...	...
16 Pejagoan	...	...	-	-	...	...
17 Sruweng	...	...	-	-	...	...
18 Adimulyo	...	...	-	-	...	...
19 Kuwarasan	...	...	-	-	...	...
20 Rowokele	...	...	-	-	...	...
22 Sempor	...	...	-	-	...	...
22 Gombang	...	...	-	-	...	...
23 Karanganyar	...	...	-	-	...	...
24 Karanggayam	...	...	-	-	...	...
25 Sadang	...	...	-	-	...	...
26 Karangsambung	...	...	-	-	...	...
<b>Kab. Kebumen</b>	...	...	-	-	...	...

Lanjutan Tabel/Continued Table 5.2.9

Kecamatan Subdistrict	Gladiol/ Gladiol (m <sup>2</sup> /m <sup>2</sup> )		Hanjuang/ Cordyline (m <sup>2</sup> /m <sup>2</sup> )		Herbras/ Gerbera (m <sup>2</sup> /m <sup>2</sup> )	
	2021	2022	2021	2022	2021	2022
(1)	(14)	(15)	(16)	(17)	(18)	(19)
1 Ayah	...	...	-	-	-	-
2 Buayan	...	...	-	-	-	-
3 Puring	...	...	-	-	-	-
4 Petanahan	...	...	-	-	-	-
5 Klirong	...	...	-	-	-	-
6 Buluspesantren	...	...	-	-	-	-
7 Ambal	...	...	-	-	-	-
8 Mirit	...	...	-	-	-	-
9 Bonorowo	...	...	-	-	-	-
10 Prembun	...	...	-	-	-	-
11 Padureso	...	...	-	-	-	-
12 Kutowinangun	...	...	-	-	-	-
13 Alian	...	...	-	-	-	-
14 Poncowarno	...	...	-	-	-	-
15 Kebumen	...	...	-	-	-	-
16 Pejagoan	...	...	-	-	-	-
17 Sruweng	...	...	-	-	-	-
18 Adimulyo	...	...	-	-	-	-
19 Kuwarasan	...	...	-	-	-	-
20 Rowokele	...	...	-	-	-	-
22 Sempor	...	...	-	-	-	-
22 Gombang	...	...	-	-	-	-
23 Karanganyar	...	...	-	-	-	-
24 Karanggayam	...	...	-	-	-	-
25 Sadang	...	...	-	-	-	-
26 Karangsambung	...	...	-	-	-	-
<b>Kab. Kebumen</b>	...	...	-	-	-	-

Lanjutan Tabel/*Continued Table* 5.2.9

Kecamatan Subdistrict	Kamboja Jepang/ <i>Adenium</i> (m <sup>2</sup> /m <sup>2</sup> )		Keladi Hias/ <i>Caladium</i> (m <sup>2</sup> /m <sup>2</sup> )		Krisan/ <i>Chrysantemum</i> (m <sup>2</sup> /m <sup>2</sup> )	
	2021	2022	2021	2022	2021	2022
(1)	(20)	(21)	(22)	(23)	(24)	(25)
1 Ayah	...	...	...	...	-	-
2 Buayan	...	...	...	...	-	-
3 Puring	...	...	...	...	-	-
4 Petanahan	...	...	...	...	-	-
5 Klirong	...	...	...	...	-	-
6 Buluspesantren	...	...	...	...	-	-
7 Ambal	...	...	...	...	-	-
8 Mirit	...	...	...	...	-	-
9 Bonorowo	...	...	...	...	-	-
10 Prembun	...	...	...	...	-	-
11 Padureso	...	...	...	...	-	-
12 Kutowinangun	...	...	...	...	-	-
13 Alian	...	...	...	...	-	-
14 Poncowarno	...	...	...	...	-	-
15 Kebumen	...	...	...	...	-	-
16 Pejagoan	...	...	...	...	-	-
17 Sruweng	...	...	...	...	-	-
18 Adimulyo	...	...	...	...	-	-
19 Kuwarasan	...	...	...	...	-	-
20 Rowokele	...	...	...	...	-	-
22 Sempor	...	...	...	...	-	-
22 Gombong	...	...	...	...	-	-
23 Karanganyar	...	...	...	...	-	-
24 Karanggayam	...	...	...	...	-	-
25 Sadang	...	...	...	...	-	-
26 Karangsambung	...	...	...	...	-	-
<b>Kab. Kebumen</b>	...	...	...	...	-	-

Lanjutan Tabel/Continued Table 5.2.9

Kecamatan Subdistrict	Mawar/ Rose (pohon/tree)		Melati/ Jasmine (m <sup>2</sup> /m <sup>2</sup> )		Monstera/ Monstera (m <sup>2</sup> /m <sup>2</sup> )	
	2021	2022	2021	2022	2021	2022
(1)	(26)	(27)	(28)	(29)	(30)	(31)
1 Ayah	-	-	-	-	...	...
2 Buayan	-	-	-	-	...	...
3 Puring	-	-	-	-	...	...
4 Petanahan	-	-	-	-	...	...
5 Klirong	-	-	-	-	...	...
6 Buluspesantren	130	135	-	-	...	...
7 Ambal	-	-	-	-	...	...
8 Mirit	-	-	-	-	...	...
9 Bonorowo	-	-	-	-	...	...
10 Prembun	-	-	-	-	...	...
11 Padureso	-	-	-	-	...	...
12 Kutowinangun	-	-	-	-	...	...
13 Alian	-	-	-	-	...	...
14 Poncowarno	-	-	-	-	...	...
15 Kebumen	-	-	-	-	...	...
16 Pejagoan	-	-	-	-	...	...
17 Sruweng	-	-	-	-	...	...
18 Adimulyo	-	-	-	-	...	...
19 Kuwarasan	-	-	-	-	...	...
20 Rowokele	-	-	-	-	...	...
22 Sempor	-	-	-	-	...	...
22 Gombang	-	-	-	-	...	...
23 Karanganyar	-	-	-	-	...	...
24 Karanggayam	-	-	-	-	...	...
25 Sadang	-	-	-	-	...	...
26 Karangsambung	-	-	-	-	...	...
<b>Kab. Kebumen</b>	<b>130</b>	<b>135</b>	<b>-</b>	<b>-</b>	<b>...</b>	<b>...</b>



Lanjutan Tabel/*Continued Table* 5.2.9

Kecamatan Subdistrict	Pakis/ <i>Leather Leaf Fern</i> (m <sup>2</sup> /m <sup>2</sup> )		Palem/ <i>Palm</i> (m <sup>2</sup> /m <sup>2</sup> )		Pedang-Pedangan/ <i>Sansevieria</i> (m <sup>2</sup> /m <sup>2</sup> )	
	2021	2022	2021	2022	2021	2022
(1)	(32)	(33)	(34)	(35)	(36)	(37)
1 Ayah	-	-	-	-	-	-
2 Buayan	-	-	-	-	-	-
3 Puring	-	-	-	-	-	-
4 Petanahan	-	-	-	-	-	-
5 Klirong	-	-	-	-	-	-
6 Buluspesantren	-	-	-	-	-	-
7 Ambal	-	-	-	-	-	-
8 Mirit	-	-	-	-	-	-
9 Bonorowo	-	-	-	-	-	-
10 Prembun	-	-	-	-	-	-
11 Padureso	-	-	-	-	-	-
12 Kutowinangun	-	-	-	-	-	-
13 Alian	-	-	-	-	-	-
14 Poncowarno	-	-	-	-	-	-
15 Kebumen	-	-	-	-	-	-
16 Pejagoan	-	-	-	-	-	-
17 Sruweng	-	-	-	-	-	-
18 Adimulyo	-	-	-	-	-	-
19 Kuwarasan	-	-	-	-	-	-
20 Rowokele	-	-	-	-	-	-
22 Sempor	-	-	-	-	-	-
22 Gombang	-	-	-	-	-	-
23 Karanganyar	-	-	-	-	-	-
24 Karanggayam	-	-	-	-	-	-
25 Sadang	-	-	-	-	-	-
26 Karangsambung	-	-	-	-	-	-
<b>Kab. Kebumen</b>	-	-	-	-	-	-

Lanjutan Tabel/Continued Table 5.2.9

Kecamatan Subdistrict	Philodendron/ Philodendron (m <sup>2</sup> /m <sup>2</sup> )		Pisang-Pisangan/ Heliconia (m <sup>2</sup> /m <sup>2</sup> )		Sedap Malam/ Tuberose (m <sup>2</sup> /m <sup>2</sup> )	
	2021	2022	2021	2022	2021	2022
(1)	(38)	(39)	(40)	(41)	(42)	(43)
1 Ayah	-	-	-	-	-	-
2 Buayan	-	-	-	-	-	-
3 Puring	-	-	-	-	-	-
4 Petanahan	-	-	-	-	-	-
5 Klirong	-	-	-	-	-	-
6 Buluspesantren	-	-	-	-	-	-
7 Ambal	-	-	-	-	-	-
8 Mirit	-	-	-	-	-	-
9 Bonorowo	-	-	-	-	-	-
10 Prembun	-	-	-	-	-	-
11 Padureso	-	-	-	-	-	-
12 Kutowinangun	-	-	-	-	-	-
13 Alian	-	-	-	-	-	-
14 Poncowarno	-	-	-	-	-	-
15 Kebumen	-	-	-	-	-	-
16 Pejagoan	-	-	-	-	-	-
17 Sruweng	-	-	-	-	-	-
18 Adimulyo	-	-	-	-	-	-
19 Kuwarasan	-	-	-	-	-	-
20 Rowokele	-	-	-	-	-	-
22 Sempor	-	-	-	-	-	-
22 Gombong	-	-	-	-	-	-
23 Karanganyar	-	-	-	-	-	-
24 Karanggayam	-	-	-	-	-	-
25 Sadang	-	-	-	-	-	-
26 Karangsambung	-	-	-	-	-	-
<b>Kab. Kebumen</b>	-	-	-	-	-	-

Lanjutan Tabel/*Continued Table* 5.2.9

Kecamatan Subdistrict	Soka/ <i>Ixora</i> (m <sup>2</sup> /m <sup>2</sup> )		Sri Rejeki/ <i>Aglaonema</i> (m <sup>2</sup> /m <sup>2</sup> )		Anggrek Potong/Cut <i>Orchid</i> (m <sup>2</sup> /m <sup>2</sup> )	
	2021	2022	2021	2022	2021	2022
(1)	(44)	(45)	(46)	(47)	(48)	(49)
1 Ayah	-	-	-	-	-	-
2 Buayan	-	-	-	-	-	-
3 Puring	-	-	-	-	-	-
4 Petanahan	-	-	-	-	-	-
5 Klirong	-	-	-	-	-	-
6 Buluspesantren	-	-	-	-	-	-
7 Ambal	-	-	-	-	-	-
8 Mirit	-	-	-	-	-	-
9 Bonorowo	-	-	-	-	-	-
10 Prembun	-	-	-	-	-	-
11 Padureso	-	-	-	-	-	-
12 Kutowinangun	-	-	-	-	-	-
13 Alian	-	-	-	-	-	-
14 Poncowarno	-	-	-	-	-	-
15 Kebumen	-	-	-	-	-	-
16 Pejagoan	-	-	-	-	-	-
17 Sruweng	-	-	-	-	-	-
18 Adimulyo	-	-	-	-	-	-
19 Kuwarasan	-	-	-	-	-	-
20 Rowokele	-	-	-	-	-	-
22 Sempor	-	-	-	-	-	-
22 Gombang	-	-	-	-	-	-
23 Karanganyar	-	-	-	-	-	-
24 Karanggayam	-	-	-	-	-	-
25 Sadang	-	-	-	-	-	-
26 Karangsambung	-	-	-	-	-	-
<b>Kab. Kebumen</b>	-	-	-	-	-	-

Lanjutan Tabel/Continued Table 5.2.9

Kecamatan Subdistrict	Anggrek Pot/ Orchid Potted Orchid (m <sup>2</sup> /m <sup>2</sup> )		Bromelia (m <sup>2</sup> /m <sup>2</sup> )	
	2021	2022	2021	2022
(1)	(50)	(51)	(51)	(52)
1 Ayah	-	-	-	-
2 Buayan	-	-	-	-
3 Puring	-	-	-	-
4 Petanahan	-	-	-	-
5 Klirong	-	-	-	-
6 Buluspesantren	-	-	-	-
7 Ambal	-	-	-	-
8 Mirit	-	-	-	-
9 Bonorowo	-	-	-	-
10 Prembun	-	-	-	-
11 Padureso	-	-	-	-
12 Kutowinangun	-	-	-	-
13 Alian	-	-	-	-
14 Poncowarno	-	-	-	-
15 Kebumen	-	-	-	-
16 Pejagoan	-	-	-	-
17 Sruweng	-	-	-	-
18 Adimulyo	-	-	-	-
19 Kuwarasan	-	-	-	-
20 Rowokele	-	-	-	-
22 Sempor	-	-	-	-
22 Gombong	-	-	-	-
23 Karanganyar	-	-	-	-
24 Karanggayam	-	-	-	-
25 Sadang	-	-	-	-
26 Karangsambung	-	-	-	-
<b>Kab. Kebumen</b>	-	-	-	-

Lanjutan Tabel/Continued Table 5.2.9

Kecamatan Subdistrict	Bugenvil (m <sup>2</sup> /m <sup>2</sup> )		Puring/ Croton (m <sup>2</sup> /m <sup>2</sup> )	
	2021	2022	2021	2022
(1)	(53)	(54)	(55)	(56)
1 Ayah			-	-
2 Buayan			-	-
3 Puring				-
4 Petanahan				-
5 Klirong			-	-
6 Buluspesantren			-	-
7 Ambal			-	-
8 Mirit			-	-
9 Bonorowo			-	-
10 Prembun			-	-
11 Padureso			-	-
12 Kutowinangun			-	-
13 Alian			-	-
14 Poncowarno			-	-
15 Kebumen			-	-
16 Pejagoan			-	-
17 Sruweng			-	-
18 Adimulyo			-	-
19 Kuwarasan			-	-
20 Rowokele			-	-
22 Sempor			-	-
22 Gombong			-	-
23 Karanganyar			-	-
24 Karanggayam			-	-
25 Sadang			-	-
26 Karangsambung			-	-
<b>Kab. Kebumen</b>			-	-

Catatan/Note: 2022: angka sementara/2022: temporary number

Sumber/Source: BPS, Statistik Pertanian Hortikultura SPH/BPS-Statistics Indonesia, Agricultural Statistic for Horticulture SPH

**Tabel**  
**Table** 5.2.10

**Produksi Tanaman Hias Menurut Kecamatan dan Jenis Tanaman di Kabupaten Kebumen, 2021 and 2022**  
**Production of Ornamental Plants by Subdistrict and Kind of Plant in Kebumen Regency, 2021 and 2022**

Kecamatan Subdistrict	Anthurium Bunga/ Flamingo Lily Flower (tangkai/ stalks)		Anthurium Daun/ Anthurium (pohon/ tree)		Anyelir/ Carnation (tangkai/ stalks)	
	2021	2022	2021	2022	2021	2022
(1)	(2)	(3)	(4)	(5)	(6)	(7)
1 Ayah	-	-	...	...	...	...
2 Buayan	-	-	...	...	...	...
3 Puring	-	-	...	...	...	...
4 Petanahan	-	-	...	...	...	...
5 Klirong	-	-	...	...	...	...
6 Buluspesantren	-	-	...	...	...	...
7 Ambal	-	-	...	...	...	...
8 Mirit	-	-	...	...	...	...
9 Bonorowo	-	-	...	...	...	...
10 Prembun	-	-	...	...	...	...
11 Padureso	-	-	...	...	...	...
12 Kutowinangun	-	-	...	...	...	...
13 Alian	-	-	...	...	...	...
14 Poncowarno	-	-	...	...	...	...
15 Kebumen	-	-	...	...	...	...
16 Pejagoan	-	-	...	...	...	...
17 Sruweng	-	-	...	...	...	...
18 Adimulyo	-	-	...	...	...	...
19 Kuwarasan	-	-	...	...	...	...
20 Rowokele	-	-	...	...	...	...
22 Sempor	-	-	...	...	...	...
22 Gombong	-	-	...	...	...	...
23 Karanganyar	-	-	...	...	...	...
24 Karanggayam	-	-	...	...	...	...
25 Sadang	-	-	...	...	...	...
26 Karangsambung	-	-	...	...	...	...
<b>Kab. Kebumen</b>	-	-	...	...	...	...

Lanjutan Tabel/Continued Table 5.2.10

Kecamatan Subdistrict	Balaceng/ Dieffenbacia (pohon/ tree)		Dracaena/ Dracaena (pohon/ tree)		Euphorbia/Euphorbia (pohon/ tree)	
	2021	2022	2021	2022	2021	2022
(1)	(8)	(9)	(10)	(11)	(12)	(13)
1 Ayah	...	...	-	-	...	...
2 Buayan	...	...	-	-	...	...
3 Puring	...	...	-	-	...	...
4 Petanahan	...	...	-	-	...	...
5 Klirong	...	...	-	-	...	...
6 Buluspesantren	...	...	-	-	...	...
7 Ambal	...	...	-	-	...	...
8 Mirit	...	...	-	-	...	...
9 Bonorowo	...	...	-	-	...	...
10 Prembun	...	...	-	-	...	...
11 Padureso	...	...	-	-	...	...
12 Kutowinangun	...	...	-	-	...	...
13 Alian	...	...	-	-	...	...
14 Poncowarno	...	...	-	-	...	...
15 Kebumen	...	...	-	-	...	...
16 Pejagoan	...	...	-	-	...	...
17 Sruweng	...	...	-	-	...	...
18 Adimulyo	...	...	-	-	...	...
19 Kuwarasan	...	...	-	-	...	...
20 Rowokele	...	...	-	-	...	...
22 Sempor	...	...	-	-	...	...
22 Gombong	...	...	-	-	...	...
23 Karanganyar	...	...	-	-	...	...
24 Karanggayam	...	...	-	-	...	...
25 Sadang	...	...	-	-	...	...
26 Karangsambung	...	...	-	-	...	...
<b>Kab. Kebumen</b>	...	...	-	-	...	...

Lanjutan Tabel/Continued Table 5.2.10

Kecamatan Subdistrict	Gladiol/ <i>Gladiol</i> (tangkai/ stalks)		Hanjuang/ <i>Cordyline</i> (pohon/ tree)		Herbras/ <i>Gerbera</i> (tangkai/ stalks)	
	2021	2022	2021	2022	2021	2022
(1)	(14)	(15)	(16)	(17)	(18)	(19)
1 Ayah	...	...	-	-	-	-
2 Buayan	...	...	-	-	-	-
3 Puring	...	...	-	-	-	-
4 Petanahan	...	...	-	-	-	-
5 Klirong	...	...	-	-	-	-
6 Buluspesantren	...	...	-	-	-	-
7 Ambal	...	...	-	-	-	-
8 Mirit	...	...	-	-	-	-
9 Bonorowo	...	...	-	-	-	-
10 Prembun	...	...	-	-	-	-
11 Padureso	...	...	-	-	-	-
12 Kutowinangun	...	...	-	-	-	-
13 Alian	...	...	-	-	-	-
14 Poncowarno	...	...	-	-	-	-
15 Kebumen	...	...	-	-	-	-
16 Pejagoan	...	...	-	-	-	-
17 Sruweng	...	...	-	-	-	-
18 Adimulyo	...	...	-	-	-	-
19 Kuwarasan	...	...	-	-	-	-
20 Rowokele	...	...	-	-	-	-
22 Sempor	...	...	-	-	-	-
22 Gombong	...	...	-	-	-	-
23 Karanganyar	...	...	-	-	-	-
24 Karanggayam	...	...	-	-	-	-
25 Sadang	...	...	-	-	-	-
26 Karangsambung	...	...	-	-	-	-
<b>Kab. Kebumen</b>	<b>...</b>	<b>...</b>	<b>-</b>	<b>-</b>	<b>-</b>	<b>-</b>



Lanjutan Tabel/*Continued Table* 5.2.10

Kecamatan <i>Subdistrict</i>	Kamboja Jepang/ <i>Adenium</i> (pohon/ tree)		Keladi Hias/ <i>Caladium</i> (pohon/ tree)		Krisan/ <i>Chrysantemum</i> (tangkai/ stalks)	
	2021	2022	2021	2022	2021	2022
(1)	(20)	(21)	(22)	(23)	(24)	(25)
1 Ayah	...	...	...	...	-	-
2 Buayan	...	...	...	...	-	-
3 Puring	...	...	...	...	-	-
4 Petanahan	...	...	...	...	-	-
5 Klirong	...	...	...	...	-	-
6 Buluspesantren	...	...	...	...	-	-
7 Ambal	...	...	...	...	-	-
8 Mirit	...	...	...	...	-	-
9 Bonorowo	...	...	...	...	-	-
10 Prembun	...	...	...	...	-	-
11 Padureso	...	...	...	...	-	-
12 Kutowinangun	...	...	...	...	-	-
13 Alian	...	...	...	...	-	-
14 Poncowarno	...	...	...	...	-	-
15 Kebumen	...	...	...	...	-	-
16 Pejagoan	...	...	...	...	-	-
17 Sruweng	...	...	...	...	-	-
18 Adimulyo	...	...	...	...	-	-
19 Kuwarasan	...	...	...	...	-	-
20 Rowokele	...	...	...	...	-	-
22 Sempor	...	...	...	...	-	-
22 Gombong	...	...	...	...	-	-
23 Karanganyar	...	...	...	...	-	-
24 Karanggayam	...	...	...	...	-	-
25 Sadang	...	...	...	...	-	-
26 Karangsambung	...	...	...	...	-	-
<b>Kab. Kebumen</b>	...	...	...	...	-	-

Lanjutan Tabel/Continued Table 5.2.10

Kecamatan Subdistrict	Mawar/ Rose (tangkai/ stalks)		Melati/ Jasmine (kg/kg)		Monstera/ Monstera (pohon/ tree)	
	2021	2022	2021	2022	2021	2022
(1)	(26)	(27)	(28)	(29)	(30)	(31)
1 Ayah	-	-	-	-	...	...
2 Buayan	-	-	-	-	...	...
3 Puring	-	-	-	-	...	...
4 Petanahan	-	-	-	-	...	...
5 Klirong	-	-	-	-	...	...
6 Buluspesantren	3 227	1 172	-	-	...	...
7 Ambal	-	-	-	-	...	...
8 Mirit	-	-	-	-	...	...
9 Bonorowo	-	-	-	-	...	...
10 Prembun	-	-	-	-	...	...
11 Padureso	-	-	-	-	...	...
12 Kutowinangun	-	-	-	-	...	...
13 Alian	-	-	-	-	...	...
14 Poncowarno	-	-	-	-	...	...
15 Kebumen	-	-	-	-	...	...
16 Pejagoan	-	-	-	-	...	...
17 Sruweng	-	-	-	-	...	...
18 Adimulyo	-	-	-	-	...	...
19 Kuwarasan	-	-	-	-	...	...
20 Rowokele	-	-	-	-	...	...
22 Sempor	-	-	-	-	...	...
22 Gombang	-	-	-	-	...	...
23 Karanganyar	-	-	-	-	...	...
24 Karanggayam	-	-	-	-	...	...
25 Sadang	-	-	-	-	...	...
26 Karangsambung	-	-	-	-	...	...
<b>Kab. Kebumen</b>	<b>3 227</b>	<b>1 172</b>	<b>-</b>	<b>-</b>	<b>...</b>	<b>...</b>

Lanjutan Tabel/*Continued Table* 5.2.10

Kecamatan <i>Subdistrict</i>	Pakis/ <i>Leather Leaf Fern</i> (pohon/ <i>tree</i> )		Palem/ <i>Palm</i> (pohon/ <i>tree</i> )		Pedang-Pedangan/ <i>Sansevieria</i> (rumpun/ <i>dumps</i> )	
	2021	2022	2021	2022	2021	2022
(1)	(32)	(33)	(34)	(35)	(36)	(37)
1 Ayah	-	-	-	-	-	-
2 Buayan	-	-	-	-	-	-
3 Puring	-	-	-	-	-	-
4 Petanahan	-	-	-	-	-	-
5 Klirong	-	-	-	-	-	-
6 Buluspesantren	-	-	-	-	-	-
7 Ambal	-	-	-	-	-	-
8 Mirit	-	-	-	-	-	-
9 Bonorowo	-	-	-	-	-	-
10 Prembun	-	-	-	-	-	-
11 Padureso	-	-	-	-	-	-
12 Kutowinangun	-	-	-	-	-	-
13 Alian	-	-	-	-	-	-
14 Poncowarno	-	-	-	-	-	-
15 Kebumen	-	-	-	-	-	-
16 Pejagoan	-	-	-	-	-	-
17 Sruweng	-	-	-	-	-	-
18 Adimulyo	-	-	-	-	-	-
19 Kuwarasan	-	-	-	-	-	-
20 Rowokele	-	-	-	-	-	-
22 Sempor	-	-	-	-	-	-
22 Gombang	-	-	-	-	-	-
23 Karanganyar	-	-	-	-	-	-
24 Karanggayam	-	-	-	-	-	-
25 Sadang	-	-	-	-	-	-
26 Karangsambung	-	-	-	-	-	-
<b>Kab. Kebumen</b>	-	-	-	-	-	-

Lanjutan Tabel/Continued Table 5.2.10

Kecamatan Subdistrict	Philodendron/ Philodendron (pohon/ tree)		Pisang-Pisangan/ Heliconia (tangkai/ stalks)		Sedap Malam/ Tuberose (tangkai/ stalks)	
	2021	2022	2021	2022	2021	2022
(1)	(38)	(39)	(40)	(41)	(42)	(43)
1 Ayah	-	-	-	-	-	-
2 Buayan	-	-	-	-	-	-
3 Puring	-	-	-	-	-	-
4 Petanahan	-	-	-	-	-	-
5 Klirong	-	-	-	-	-	-
6 Buluspesantren	-	-	-	-	-	-
7 Ambal	-	-	-	-	-	-
8 Mirit	-	-	-	-	-	-
9 Bonorowo	-	-	-	-	-	-
10 Prembun	-	-	-	-	-	-
11 Padureso	-	-	-	-	-	-
12 Kutowinangun	-	-	-	-	-	-
13 Alian	-	-	-	-	-	-
14 Poncowarno	-	-	-	-	-	-
15 Kebumen	-	-	-	-	-	-
16 Pejagoan	-	-	-	-	-	-
17 Sruweng	-	-	-	-	-	-
18 Adimulyo	-	-	-	-	-	-
19 Kuwarasan	-	-	-	-	-	-
20 Rowokele	-	-	-	-	-	-
22 Sempor	-	-	-	-	-	-
22 Gombang	-	-	-	-	-	-
23 Karanganyar	-	-	-	-	-	-
24 Karanggayam	-	-	-	-	-	-
25 Sadang	-	-	-	-	-	-
26 Karangsambung	-	-	-	-	-	-
<b>Kab. Kebumen</b>	-	-	-	-	-	-

Lanjutan Tabel/*Continued Table* 5.2.10

Kecamatan Subdistrict	Soka/ <i>Ixora</i> (pohon/ tree)		Sri Rejeki/ <i>Aglaonema</i> (pohon/ tree)		Anggrek Potong/Cut <i>Orchid</i> (tangkai/ stalks)	
	2021	2022	2021	2022	2021	2022
(1)	(44)	(45)	(46)	(47)	(48)	(49)
1 Ayah	-	-	-	-	-	-
2 Buayan	-	-	-	-	-	-
3 Puring	-	-	-	-	-	-
4 Petanahan	-	-	-	-	-	-
5 Klirong	-	-	-	-	-	-
6 Buluspesantren	-	-	-	-	-	-
7 Ambal	-	-	-	-	-	-
8 Mirit	-	-	-	-	-	-
9 Bonorowo	-	-	-	-	-	-
10 Prembun	-	-	-	-	-	-
11 Padureso	-	-	-	-	-	-
12 Kutowinangun	-	-	-	-	-	-
13 Alian	-	-	-	-	-	-
14 Poncowarno	-	-	-	-	-	-
15 Kebumen	-	-	-	-	-	-
16 Pejagoan	-	-	-	-	-	-
17 Sruweng	-	-	-	-	-	-
18 Adimulyo	-	-	-	-	-	-
19 Kuwarasan	-	-	-	-	-	-
20 Rowokele	-	-	-	-	-	-
22 Sempor	-	-	-	-	-	-
22 Gombang	-	-	-	-	-	-
23 Karanganyar	-	-	-	-	-	-
24 Karanggayam	-	-	-	-	-	-
25 Sadang	-	-	-	-	-	-
26 Karangsambung	-	-	-	-	-	-
<b>Kab. Kebumen</b>	-	-	-	-	-	-

Lanjutan Tabel/Continued Table 5.2.10

Kecamatan Subdistrict	Anggrek Pot/ Orchid Potted Orchid (pohon/ tree)		Bromelia (pohon/ tree)	
	2021	2022	2021	2022
(1)	(50)	(51)	(51)	(52)
1 Ayah	-	-	-	-
2 Buayan	-	-	-	-
3 Puring	-	-	-	-
4 Petanahan	-	-	-	-
5 Klirong	-	-	-	-
6 Buluspesantren	-	-	-	-
7 Ambal	-	-	-	-
8 Mirit	-	-	-	-
9 Bonorowo	-	-	-	-
10 Prembun	-	-	-	-
11 Padureso	-	-	-	-
12 Kutowinangun	-	-	-	-
13 Alian	-	-	-	-
14 Poncowarno	-	-	-	-
15 Kebumen	-	-	-	-
16 Pejagoan	-	-	-	-
17 Sruweng	-	-	-	-
18 Adimulyo	-	-	-	-
19 Kuwarasan	-	-	-	-
20 Rowokele	-	-	-	-
22 Sempor	-	-	-	-
22 Gombong	-	-	-	-
23 Karanganyar	-	-	-	-
24 Karanggayam	-	-	-	-
25 Sadang	-	-	-	-
26 Karangsambung	-	-	-	-
<b>Kab. Kebumen</b>	-	-	-	-

Lanjutan Tabel/*Continued Table* 5.2.10

Kecamatan Subdistrict	Bugenvil (pohon/ tree)		Puring/ Croton (pohon/ tree)	
	2021	2022	2021	2022
(1)	(53)	(54)	(55)	(56)
1 Ayah	-	-	-	-
2 Buayan	-	-	-	-
3 Puring	-	-	-	-
4 Petanahan	-	-	-	-
5 Klirong	-	-	-	-
6 Buluspesantren	-	-	-	-
7 Ambal	-	-	-	-
8 Mirit	-	-	-	-
9 Bonorowo	-	-	-	-
10 Prembun	-	-	-	-
11 Padureso	-	-	-	-
12 Kutowinangun	-	-	-	-
13 Alian	-	-	-	-
14 Poncowarno	-	-	-	-
15 Kebumen	-	-	-	-
16 Pejagoan	-	-	-	-
17 Sruweng	-	-	-	-
18 Adimulyo	-	-	-	-
19 Kuwarasan	-	-	-	-
20 Rowokele	-	-	-	-
22 Sempor	9 500	1 800	-	-
22 Gombong	-	-	-	-
23 Karanganyar	-	-	-	-
24 Karanggayam	-	-	-	-
25 Sadang	-	-	-	-
26 Karangsambung	-	-	-	-
<b>Kab. Kebumen</b>	<b>9 500</b>	<b>1 800</b>	-	-

Catatan/Note: 2022: angka sementara/2022: temporary number

Sumber/Source: BPS, Statistik Pertanian Hortikultura SPH/BPS-Statistics Indonesia, Agricultural Statistic for Horticulture SPH

**Tabel**  
**Table** 5.2.11

**Luas Panen Tanaman Hias Menurut Jenis Tanaman di Kabupaten  
Kebumen, 2019 - 2022**  
**Harvested Area of Ornamental Plants by Kind of Plant in Kebumen Regency,  
2019 - 2022**

Jenis Tanaman Kind of Plants	Satuan Unit	2019	2020	2021	2022
(1)	(2)	(3)	(4)	(5)	(6)
Anthurium Bunga/ <i>Flamingo Lily Flower</i>	m <sup>2</sup>	-	-	-	-
Anthurium Daun/ <i>Anthurium</i>	m <sup>2</sup>	-	-	...	...
Balaceng/ <i>Dieffenbacia</i>	m <sup>2</sup>	-	-	...	...
Dracaena/ <i>Dracaena</i>	m <sup>2</sup>	-	-	-	-
Euphorbia/ <i>Euphorbia</i>	m <sup>2</sup>	-	-	...	...
Hanjung/ <i>Cordyline</i>	m <sup>2</sup>	-	-	-	-
Herbras/ <i>Gerbera</i>	m <sup>2</sup>	-	-	-	-
Kamboja Jepang/ <i>Adenium</i>	m <sup>2</sup>	-	-	...	...
Keladi Hias/ <i>Caladium</i>	m <sup>2</sup>	-	-	...	...
Krisan/ <i>Chrysantemum</i>	m <sup>2</sup>	-	-	-	-
Mawar/ <i>Rose</i>	m <sup>2</sup>	105	130	130	135
Melati/ <i>Jasmine</i>	m <sup>2</sup>	-	-	-	-
Monstera/ <i>Monstera</i>	m <sup>2</sup>	-	-	...	...
Pakis/ <i>Leather Leaf Fern</i>	m <sup>2</sup>	-	-	-	-
Palem/ <i>Palm</i>	pohon/tree	-	-	-	-
Pedang-Pedangan/ <i>Sansevieria</i>	m <sup>2</sup>	-	-	-	-
Philodendron/ <i>Philodendron</i>	m <sup>2</sup>	-	-	-	-
Pisang-Pisangan/ <i>Heliconia</i>	m <sup>2</sup>	-	-	-	-
Sedap Malam/ <i>Tuberose</i>	m <sup>2</sup>	-	-	-	-
Soka/ <i>Ixora</i>	m <sup>2</sup>	-	-	-	-
Sri Rejeki/ <i>Aglaonema</i>	m <sup>2</sup>	-	-	-	-
Anggrek Pot/ <i>Potted Orchid</i>	m <sup>2</sup>	...	...	-	-
Anggrek Potong/ <i>Cut Orchid</i>	m <sup>2</sup>	...	...	-	-
Bromelia/ <i>Bromelia</i>	m <sup>2</sup>	...	...	-	-
Bugenvil/ <i>Bugenvil</i>	m <sup>2</sup>	...	...	9 500	1 800
Puring/ <i>Croton</i>	m <sup>2</sup>	...	...	-	-

Catatan/Note: 2022: angka sementara/2022: temporary number

Sumber/Source: BPS, Statistik Pertanian Hortikultura SPH/BPS-Statistics Indonesia, Agricultural Statistic for Horticulture SPH



**Tabel**  
**Table** 5.2.12

**Produksi Tanaman Hias Menurut Jenis Tanaman di Kabupaten Kebumen, 2019 - 2022**  
**Production of Ornamental Plants by Kind of Plant in Kebumen Regency, 2019 - 2022**

Jenis Tanaman <i>Kind of Plants</i>	Satuan <i>Unit</i>	2019	2020	2021	2022
(1)	(2)	(3)	(4)	(5)	(6)
Anthurium Bunga/ <i>Flamingo Lily Flower</i>	tangkai/ <i>stalks</i>	-	-	-	-
Anthurium Daun/ <i>Anthurium</i>	pohon/ <i>tree</i>	-	-	...	...
Balanceng/ <i>Dieffenbacia</i>	pohon/ <i>tree</i>	-	-	...	...
Dracaena/ <i>Dracaena</i>	pohon/ <i>tree</i>	-	-	-	-
Euphorbia/ <i>Euphorbia</i>	pohon/ <i>tree</i>	-	-	...	...
Hanjuang/ <i>Cordylone</i>	pohon/ <i>tree</i>	-	-	-	-
Herbras/ <i>Gerbera</i>	tangkai/ <i>stalks</i>	-	-	-	-
Kamboja Jepang/ <i>Adenium</i>	pohon/ <i>tree</i>	-	-	...	...
Keladi Hias/ <i>Caladium</i>	pohon/ <i>tree</i>	-	-	...	...
Krisan/ <i>Chrysantemum</i>	tangkai/ <i>stalks</i>	-	-	-	-
Mawar/ <i>Rose</i>	tangkai/ <i>stalks</i>	4 169	3 010	3 227	1 172
Melati/ <i>Jasmine</i>	kg	-	-	-	-
Monstera/ <i>Monstera</i>	pohon/ <i>tree</i>	-	-	...	...
Pakis/ <i>Leather Leaf Fern</i>	pohon/ <i>tree</i>	-	-	-	-
Palem/ <i>Palm</i>	pohon/ <i>tree</i>	-	-	-	-
Pedang-Pedangan/ <i>Sansevieria</i>	pohon/ <i>tree</i>	-	-	-	-
Philodendron/ <i>Philodendron</i>	tangkai/ <i>stalks</i>	-	-	-	-
Pisang-Pisangan/ <i>Heliconia</i>	tangkai/ <i>stalks</i>	-	-	-	-
Sedap Malam/ <i>Tuberose</i>	pohon/ <i>tree</i>	-	-	-	-
Soka/ <i>Ixora</i>	pohon/ <i>tree</i>	-	-	-	-
Sri Rejeki/ <i>Aglaonema</i>	pohon/ <i>tree</i>	...	...	-	-
Anggrek Pot/ <i>Potted Orchid</i>	pohon/ <i>tree</i>	...	...	9 500	1 800
Anggrek Potong/ <i>Cut Orchid</i>	pohon/ <i>tree</i>	-	-	-	-
Bromelia/ <i>Bromelia</i>	pohon/ <i>tree</i>	...	...	-	-
Bugenvil/ <i>Bugenvil</i>	tangkai/ <i>stalks</i>	...	...	-	-
Puring/ <i>Croton</i>	pohon/ <i>tree</i>	...	...	-	-

Catatan/Note: 2022: angka sementara/2020: temporary number

Sumber/Source: BPS, Statistik Pertanian Hortikultura SPH/BPS-Statistics Indonesia, Agricultural Statistic for Horticulture SPH

**Tabel**  
**Table** 5.2.13

**Produksi Buah-buahan dan Sayuran Tahunan Menurut Jenis Tanaman dan Kecamatan di Kabupaten Kebumen (kuintal), 2021 dan 2022**  
**Production of Annual Fruits and Vegetables by Kind of Plant and Subdistrict in Kebumen Regency (quintal), 2021 and 2022**

Kecamatan Subdistrict	Buah-buahan/Fruits					
	Alpukat/ Avocado		Anggur/ Grape		Apel/ Apple	
	2021	2022	2021	2022	2021	2022
(1)	(2)	(3)	(4)	(5)	(6)	(7)
1 Ayah	105	-	-	-	-	-
2 Buayan	130	178	-	-	-	-
3 Puring	490	347	-	-	-	-
4 Petanahan	1	5	9	3	-	-
5 Klirong	7	11	-	-	-	-
6 Buluspesantren	85	85	-	-	-	-
7 Ambal	11	4	-	-	-	-
8 Mirit	24	8	-	-	-	-
9 Bonorowo	39	-	-	-	-	-
10 Prembun	4	6	-	-	-	-
11 Padureso	15	19	-	-	-	-
12 Kutowinangun	-	1	-	-	-	-
13 Alian	6	175	-	-	-	-
14 Poncowarno	1	3	-	-	-	-
15 Kebumen	503	266	-	-	-	-
16 Pejagoan	4	5	4	2	-	-
17 Sruweng	10	13	-	-	-	-
18 Adimulyo	29	1	-	-	-	-
19 Kuwarasan	12	9	-	-	-	-
20 Rowokele	250	195	-	-	-	-
22 Sempor	10	59	-	-	-	-
22 Gombong	123	49	-	-	-	-
23 Karanganyar	5	48	6	-	-	-
24 Karanggayam	79	94	-	-	-	-
25 Sadang	75	-	-	-	-	-
26 Karangsambung	2 157	2 400	-	-	-	-
<b>Kab. Kebumen</b>	<b>4 176</b>	<b>3 981</b>	<b>19</b>	<b>5</b>	<b>-</b>	<b>-</b>

Lanjutan Tabel/Continued Table 5.2.13

Kecamatan Subdistrict	Buah-buahan/Fruits					
	Belimbing/ Star Fruit		Duku/Langsat/ Kokosan/ Duku		Durian/ Durian	
	2021	2022	2021	2022	2021	2022
(1)	(8)	(9)	(10)	(11)	(12)	(13)
1 Ayah	16	16	-	-	54	-
2 Buayan	197	153	280	-	845	-
3 Puring	7 295	6 886	-	-	-	1 836
4 Petanahan	173	50	-	-	-	-
5 Klirong	32	18	-	46	5	7
6 Buluspesantren	305	322	-	40	-	120
7 Ambal	69	54	16	-	415	-
8 Mirit	138	131	78	126	61	44
9 Bonorowo	-	14	-	-	-	-
10 Prembun	24	22	-	-	100	2
11 Padureso	15	21	14	13	652	2 164
12 Kutowinangun	11	17	-	-	-	-
13 Alian	-	-	-	-	60	953
14 Poncowarno	2	6	0	0	135	14
15 Kebumen	120	22	14	-	356	201
16 Pejagoan	5	2	-	-	-	-
17 Sruweng	8	10	25	25	-	-
18 Adimulyo	89	182	-	-	-	-
19 Kuwarasan	8	8	-	-	-	-
20 Rowokele	103	-	54	-	436	4 030
22 Sempor	-	84	19	46	1 025	261
22 Gombong	41	19	-	-	-	-
23 Karanganyar	98	18	25	-	94	-
24 Karanggayam	206	194	-	-	129	44
25 Sadang	-	-	-	-	270	71
26 Karangsambung	299	237	180	100	8 334	4 334
<b>Kab. Kebumen</b>	<b>9 252</b>	<b>8 486</b>	<b>706</b>	<b>396</b>	<b>12 970</b>	<b>14 081</b>

Lanjutan Tabel/Continued Table 5.2.13

Kecamatan Subdistrict	Buah-buahan/Fruits					
	Jambu Air/Water Apple		Jambu Biji/ Guava		Jeruk Besar/ Pomelo	
	2021	2022	2021	2022	2021	2022
(1)	(14)	(15)	(16)	(17)	(18)	(19)
1 Ayah	13	-	423	218	-	-
2 Buayan	422	460	568	598	-	-
3 Puring	2 464	3 055	2 101	2 503	514	3 114
4 Petanahan	15	151	96	247	-	-
5 Klirong	198	111	211	271	-	-
6 Buluspesantren	316	170	14 150	15 648	-	-
7 Ambal	109	187	916	1 160	-	-
8 Mirit	1 826	5 896	98 566	54 746	-	-
9 Bonorowo	500	215	3 213	2 636	-	-
10 Prembun	104	112	181	220	-	-
11 Padureso	22	153	25	35	-	-
12 Kutowinangun	18	21	55	96	-	-
13 Alian	-	40	20	50	-	-
14 Poncowarno	114	-	695	1 527	240	1
15 Kebumen	1 974	324	403	218	-	-
16 Pejagoan	13	18	257	340	-	-
17 Sruweng	77	53	71	56	-	-
18 Adimulyo	276	290	644	212	-	-
19 Kuwarasan	7	12	56	56	-	-
20 Rowokele	105	53	134	498	-	-
22 Sempor	-	24	-	204	-	-
22 Gombong	86	36	-	-	-	-
23 Karanganyar	80	27	57	45	-	-
24 Karanggayam	677	644	74	-	-	-
25 Sadang	80	-	1 243	175	-	-
26 Karangsambung	73	63	1 820	1 902	-	-
<b>Kab. Kebumen</b>	<b>9 570</b>	<b>12 115</b>	<b>125 979</b>	<b>83 661</b>	<b>754</b>	<b>3 115</b>

Lanjutan Tabel/*Continued Table* 5.2.13

Kecamatan Subdistrict	Buah-buahan/Fruits					
	Jeruk Siam/Kepek/ Orange/Tangerine		Mangga/ Mango		Manggis/ Mangosten	
	2021	2022	2021	2022	2021	2022
(1)	(20)	(21)	(22)	(23)	(24)	(25)
1 Ayah	-	-	-	-	-	-
2 Buayan	-	-	850	250	-	17
3 Puring	2 065	2 444	2 067	2 067	1 192	1 192
4 Petanahan	-	-	704	62	-	-
5 Klirong	1 866	1 344	-	117	-	0
6 Buluspesantren	797	645	1 085	420	-	-
7 Ambal	39	67	235	92	10	-
8 Mirit	15 668	2 435	537	735	35	25
9 Bonorowo	-	18	136	-	-	-
10 Prembun	71	106	763	450	-	-
11 Padureso	124	-	232	1 100	197	753
12 Kutowinangun	2	1	2	57	-	-
13 Alian	-	-	-	35	-	-
14 Poncowarno	5	203	476	0	-	-
15 Kebumen	-	-	7 056	12 279	-	-
16 Pejagoan	2	10	162	167	-	-
17 Sruweng	-	-	225	186	-	-
18 Adimulyo	20	42	5	-	-	-
19 Kuwarasan	38	40	-	-	-	-
20 Rowokele	-	-	-	-	-	-
22 Sempor	-	78	-	107	20	14
22 Gombong	-	-	-	446	-	-
23 Karanganyar	15	2	137	597	1	-
24 Karanggayam	46	-	28 986	-	-	-
25 Sadang	1 802	-	-	21	-	-
26 Karangsambung	444	120	5 793	1 447	985	405
<b>Kab. Kebumen</b>	<b>23 005</b>	<b>7 554</b>	<b>49 450</b>	<b>20 635</b>	<b>2 440</b>	<b>2 407</b>

Lanjutan Tabel/Continued Table 5.2.13

Kecamatan Subdistrict	Buah-buahan/Fruits					
	Nangka/Cempedak/ Jackfruit		Nanas/Pineapple		Pepaya/Papaya	
	2021	2022	2021	2022	2021	2022
(1)	(26)	(27)	(28)	(29)	(30)	(31)
1 Ayah	1670	467	-	-	4749	3745
2 Buayan	1872	1682	-	-	2605	1960
3 Puring	15742	14543	386	566	15159	12899
4 Petanahan	247	78	-	-	3615	353
5 Klirong	316	304	2	2	299	2204
6 Buluspesantren	1875	1281	3	3	8778	8579
7 Ambal	208	136	24	17	1874	1595
8 Mirit	16551	24900	20	46	11407	563
9 Bonorowo	38	50	9	13	156	18
10 Prembun	2642	2968	20	17	213	246
11 Padureso	387	545	2	33	127	237
12 Kutowinangun	3	16	3	5	80	93
13 Alian	65	36	-	-	67	70
14 Poncowarno	179	244	3	6	627	634
15 Kebumen	764	275	-	-	384	653
16 Pejagoan	329	174	7	5	41	36
17 Sruweng	28	23	4	4	16	21
18 Adimulyo	292	338	38	31	984	770
19 Kuwarasan	550	560	2	1	80	80
20 Rowokele	-	-	9	-	206	2386
22 Sempor	280	278	49	89	784	784
22 Gombong	390	219	2	1	86	38
23 Karanganyar	736	168	4	2	230	93
24 Karanggayam	-	-	-	-	586	1046
25 Sadang	-	-	5	5	201	138
26 Karangsambung	1260	3291	132	163	6930	6210
<b>Kab. Kebumen</b>	<b>46 424</b>	<b>52 575</b>	<b>721</b>	<b>1 008</b>	<b>60 283</b>	<b>45 451</b>

Lanjutan Tabel/*Continued Table 5.2.13*

Kecamatan Subdistrict	Buah-buahan/Fruits					
	Pisang/ <i>Banana</i>		Rambutan/ <i>Rambutan</i>		Salak/ <i>Snakefruit</i>	
	2021	2022	2021	2022	2021	2022
(1)	(32)	(33)	(34)	(35)	(36)	(37)
1 Ayah	1 133	1 539	-	-	-	-
2 Buayan	3 055	3 380	-	-	50	-
3 Puring	6 387	6 522	-	339	488	726
4 Petanahan	8 073	79	-	-	-	-
5 Klirong	1 485	1 089	29	440	9	7
6 Buluspesantren	2 100	2 411	170	180	-	-
7 Ambal	614	570	-	-	-	-
8 Mirit	8 208	3 224	1 065	431	-	-
9 Bonorowo	1 591	821	31	76	-	-
10 Prembun	3 305	3 348	-	2 400	6	3
11 Padureso	77	1 737	257	340	8	1 385
12 Kutowinangun	550	424	40	72	-	-
13 Alian	1 424	3 007	215	1 598	-	-
14 Poncowarno	124	409	909	971	30	211
15 Kebumen	6 190	7 594	48	-	-	-
16 Pejagoan	410	362	7	52	-	-
17 Sruweng	125	180	-	-	-	-
18 Adimulyo	1 447	8 591	-	-	11	2
19 Kuwarasan	2 600	2 600	-	12	-	-
20 Rowokele	6 637	7 775	-	1 045	-	-
22 Sempor	10 536	8 535	533	1 602	728	728
22 Gombong	1 080	611	-	171	-	-
23 Karanganyar	3 146	719	-	-	3	3
24 Karangayam	1 806	2 131	-	-	69	140
25 Sadang	4 339	412	170	-	241	-
26 Karangsambung	1 825	3 032	2 800	8 925	235	90
<b>Kab. Kebumen</b>	<b>78 267</b>	<b>71 102</b>	<b>6 273</b>	<b>18 654</b>	<b>1 878</b>	<b>3 294</b>

Lanjutan Tabel/Continued Table 5.2.13

Kecamatan Subdistrict	Buah-buahan/Fruits					
	Sawo/ Sapodilla/Sawo		Sirsak/ Soursop		Sukun/ Breadfruit	
	2021	2022	2021	2022	2021	2022
(1)	(38)	(39)	(40)	(41)	(40)	(41)
1 Ayah	-	-	40	-	-	-
2 Buayan	-	-	245	241	55	-
3 Puring	956	904	6 742	6 707	692	711
4 Petanahan	-	-	-	-	-	-
5 Klirong	3	2	2	-	3	5
6 Buluspesantren	51	-	8	10	25	77
7 Ambal	18	7	26	10	22	8
8 Mirit	63	26	1 219	1 367	204	500
9 Bonorowo	-	-	-	9	20	-
10 Prembun	27	27	30	32	109	106
11 Padureso	2	-	8	109	21	-
12 Kutowinangun	2	-	3	3	2	4
13 Alian	-	163	8	6	-	-
14 Poncowarno	1 200	-	-	-	1	361
15 Kebumen	138	378	8	7	15	6
16 Pejagoan	9	3	5	5	19	8
17 Sruweng	60	60	5	10	302	10
18 Adimulyo	8	21	13	583	53	582
19 Kuwarasan	12	12	16	16	20	20
20 Rowokele	20	-	-	-	37	-
22 Sempor	212	269	62	121	-	-
22 Gombang	-	-	-	-	-	-
23 Karanganyar	10	9	51	18	60	41
24 Karanggayam	514	139	-	-	4 843	4 374
25 Sadang	20	-	4	-	2	-
26 Karangsambung	164	278	132	135	640	300
<b>Kab. Kebumen</b>	<b>3 488</b>	<b>2 299</b>	<b>8 625</b>	<b>9 389</b>	<b>7 145</b>	<b>7 113</b>



Lanjutan Tabel/*Continued Table* 5.2.13

Kecamatan <i>Subdistrict</i>	Buah-buahan/ <i>Fruits</i>					
	Buah Naga/ <i>Dragon fruit</i>		Lemon/ <i>Lemon</i>		Lengkeng/ <i>Dimocarpus Longen</i>	
	2021	2022	2021	2022	2021	2022
(1)	(42)	(43)	(44)	(45)	(46)	(47)
1 Ayah	-	-	-	-	-	121
2 Buayan	-	-	-	-	-	-
3 Puring	-	-	-	396	21	47
4 Petanahan	-	-	-	-	91	2
5 Klirong	-	-	-	-	44	78
6 Buluspesantren	-	-	-	-	-	-
7 Ambal	20	-	-	-	4	2
8 Mirit	5	-	-	-	8	124
9 Bonorowo	-	-	-	-	-	-
10 Prembun	-	-	-	-	56	26
11 Padureso	1	1	-	-	0	0
12 Kutowinangun	-	-	-	-	1	3
13 Alian	-	-	-	-	-	-
14 Poncowarno	-	-	-	-	5	1
15 Kebumen	-	-	-	-	-	-
16 Pejagoan	-	-	-	-	3	71
17 Sruweng	0	0	-	-	-	5
18 Adimulyo	-	-	-	-	41	3
19 Kuwarasan	-	-	-	-	-	-
20 Rowokele	-	-	-	-	43	-
22 Sempor	-	-	-	-	4	-
22 Gombong	-	-	-	-	-	-
23 Karanganyar	4	3	-	-	1	-
24 Karanggayam	-	-	-	-	57	-
25 Sadang	30	102	-	-	131	13
26 Karangsambung	-	-	-	-	128	170
<b>Kab. Kebumen</b>	<b>60</b>	<b>106</b>	<b>-</b>	<b>396</b>	<b>637</b>	<b>664</b>

Lanjutan Tabel/Continued Table 5.2.13

Kecamatan Subdistrict	Sayuran/Vegetables					
	Jengkol/ Jengkol		Melinjo/ Gnetum/Melinjo		Petai/ Twisted Cluster Bean	
	2021	2022	2021	2022	2021	2022
(1)	(48)	(49)	(50)	(51)	(52)	(53)
1 Ayah	-	-	337	65	-	-
2 Buayan	-	-	950	920	1 243	1 040
3 Puring	-	29	9 931	9 294	580	869
4 Petanahan	-	-	-	10	-	-
5 Klirong	-	-	5 124	5 613	169	95
6 Buluspesantren	-	-	3 230	5 731	32	36
7 Ambal	-	-	13 388	26 690	47	-
8 Mirit	-	-	-	-	-	-
9 Bonorowo	-	-	-	-	-	-
10 Prembun	-	-	1 001	762	87	140
11 Padureso	-	-	727	1 239	80	347
12 Kutowinangun	-	-	22	-	11	-
13 Alian	-	-	921	1 112	-	-
14 Poncowarno	-	-	3 343	450	525	276
15 Kebumen	-	-	237	190	4	7
16 Pejagoan	1	-	674	288	49	-
17 Sruweng	-	-	1 000	1 350	18	38
18 Adimulyo	-	-	145	81	6	-
19 Kuwarasan	-	-	69	73	5	-
20 Rowokele	59	1 250	-	250	13	1 050
22 Sempor	-	-	-	-	-	-
22 Gombong	-	-	-	-	-	-
23 Karanganyar	-	-	2 781	320	625	600
24 Karanggayam	-	-	1 924	1 635	11 568	226
25 Sadang	8	15	-	-	531	86
26 Karangsambung	285	368	3 203	2 960	2 870	13 120
<b>Kab. Kebumen</b>	<b>353</b>	<b>1 662</b>	<b>49 007</b>	<b>59 033</b>	<b>18 462</b>	<b>17 930</b>

Catatan/Note: 2022: angka sementara/2020: temporary number

Sumber/Source: BPS, Statistik Pertanian Hortikultura SPH/BPS-Statistics Indonesia, Agricultural Statistic for Horticulture SPH

**Tabel**  
**Table** 5.2.14

**Produksi Buah–Buahan dan Sayuran Tahunan Menurut Jenis Tanaman di Kabupaten Kebumen (kuintal), 2019 - 2022**  
**Production of Annual Fruits and Vegetables by Kind of Plant in Kebumen Regency (quintal), 2019 - 2022**

Jenis Tanaman Kind of Plants	2019	2020	2021	2022
(1)	(2)	(3)	(4)	(5)
<b>Buah–Buahan/ Fruits:</b>				
Alpukat/ <i>Avocado</i>	6 084	2 340	4 176	3 981
Anggur/ <i>Grape</i>	3	2	19	5
Apel/ <i>Apple</i>	-	-	-	-
Belimbing/ <i>Star Fruit</i>	3 768	8 619	9 252	8 486
Duku/Langsar/ <i>Kokosan/ Duku</i>	1 154	948	706	396
Durian/ <i>Durian</i>	16 568	6 874	12 970	14 081
Jambu Air/ <i>Water Apple</i>	4 486	5 683	9 570	12 115
Jambu Biji/ <i>Guava</i>	37 480	54 673	125 979	83 661
Jeruk Besar/ <i>Pomelo</i>	175	892	754	3 115
Jeruk Siam/Kepron/ <i>Orange /Tangerine</i>	45 572	39 675	23 005	7 554
Mangga/ <i>Mango</i>	57 220	54 929	49 450	20 635
Manggis/ <i>Mangosteen</i>	770	738	2 440	2 407
Nangka/Cempedak/ <i>Jack Fruit</i>	31 540	38 400	46 424	52 575
Nanas/ <i>Pineapple</i>	303	335	721	1 008
Pepaya/ <i>Papaya</i>	63 744	84 104	60 283	45 451
Pisang/ <i>Banana</i>	125 495	86 097	78 267	71 102
Rambutan/ <i>Rambutan</i>	11 452	7 960	6 273	18 654
Salak/ <i>Snakefruit</i>	1 123	1 260	1 878	3 294
Sawo/ <i>Sapodilla/ Sawo</i>	2 684	5 282	3 488	2 299
Sirsak/ <i>Soursop</i>	3 011	3 991	8 625	9 389
Sukun/ <i>Bread Fruit</i>	3 440	1 927	7 145	7 113
Buah Naga/ <i>Hylocereus polyrhizus</i>	...	...	60	106
Jeruk Lemon/ <i>Lemon</i>	...	...	-	396
Lengkeng/ <i>Dimocarpus longan</i>	...	...	637	664
<b>Sayuran/ Vegetables</b>				
Jengkol/ <i>Jengkol</i>	288	226	353	1 662
Melinjo/ <i>Gnetrum/ Melinjo</i>	46 716	48 337	49 007	59 033
Petai/ <i>Twisted Cluster Bean</i>	8 050	5 832	18 462	17 930

Catatan/Note: 2022: angka sementara/2020: temporary number

Sumber/Source: BPS, Statistik Pertanian Hortikultura SPH/BPS-Statistics Indonesia, Agricultural Statistic for Horticulture SPH

**5.3 PERKEBUNAN  
ESTATE CROPS**

**Tabel 5.3.1 Luas Areal Tanaman Perkebunan Menurut Kecamatan dan Jenis Tanaman di Kabupaten Kebumen (ha), 2021 dan 2022**  
*Planted Area of Estate Crops by Subdistrict and Type of Crops in Kebumen Regency (ha), 2021 and 2022*

	Kecamatan Subdistrict	Kelapa Sawit/Oil Palm		Kelapa/Coconut	
		2021	2022	2021	2022
	(1)	(2)	(3)	(4)	(5)
1	Ayah	-	-	2.581,25	2.088,00
2	Buayan	-	-	1.810,00	1.448,00
3	Puring	-	-	2.530,00	1.932,00
4	Petanahan	-	-	3.542,50	1.152,00
5	Klirong	-	-	3.045,00	2.434,00
6	Buluspesantren	-	-	1.445,00	1.148,00
7	Ambal	-	-	1.811,25	1.438,00
8	Mirit	-	-	2.298,75	1.905,00
9	Bonorowo	-	-	830,00	664,00
10	Prembun	-	-	2.337,50	1.856,00
11	Padureso	-	-	1.001,25	801,50
12	Kutowinangun	-	-	1.347,50	1.076,00
13	Alian	-	-	447,50	300,00
14	Poncowarno	-	-	1.231,25	985,00
15	Kebumen	-	-	818,75	655,00
16	Pejagoan	-	-	2.011,25	518,00
17	Sruweng	-	-	2.831,25	2.322,00
18	Adimulyo	-	-	1.758,75	1.407,00
19	Kuwarasan	-	-	1.293,75	1.028,00
20	Rowokele	-	-	2.212,50	1.792,00
22	Sempor	-	-	2.656,25	380,00
22	Gombang	-	-	591,25	31,00
23	Karanganyar	-	-	946,25	511,00
24	Karanggayam	-	-	1.523,75	1.219,00
25	Sadang	-	-	763,75	112,00
26	Karangsambung	-	-	1.118,75	903,00
	<b>Kab. Kebumen</b>	-	-	<b>44.785,00</b>	<b>30.105,50</b>

Lanjutan Tabel/*Continued Table* 5.3.1

	Kecamatan Subdistrict	Karet/Rubber		Kopi/Coffee	
		2021	2022	2021	2022
	(1)	(6)	(7)	(8)	(9)
1	Ayah	43,00	32,00	22,00	22,00
2	Buayan	-	-	24,00	16,00
3	Puring	-	-	-	-
4	Petanahan	-	-	-	-
5	Klirong	-	-	-	-
6	Buluspesantren	-	-	-	-
7	Ambal	-	-	-	-
8	Mirit	-	-	-	-
9	Bonorowo	-	-	-	-
10	Prebun	-	-	2,00	-
11	Padureso	9,00	13,00	8,00	5,00
12	Kutowinangun	-	-	-	-
13	Alian	-	-	-	-
14	Poncowarno	-	-	21,00	2,00
15	Kebumen	-	-	-	-
16	Pejagoan	-	-	15,00	12,00
17	Sruweng	-	-	9,00	-
18	Adimulyo	-	-	-	-
19	Kuwarasan	-	-	-	-
20	Rowokele	2,00	2,00	43,00	43,00
22	Sempor	-	-	27,00	38,00
22	Gombong	-	-	-	-
23	Karanganyar	-	-	1,00	2,00
24	Karanggayam	10,00	-	31,00	31,00
25	Sadang	-	4,00	23,00	9,50
26	Karangsambung	-	-	19,00	8,00
	<b>Kab. Kebumen</b>	<b>64,00</b>	<b>51,00</b>	<b>245,00</b>	<b>188,50</b>

Lanjutan Tabel/Continued Table 5.3.1

	Kecamatan Subdistrict	Kakao/Cocoa		Tebu/Sugar Cane	
		2021	2022	2021	2022
	(1)	(10)	(11)	(12)	(13)
1	Ayah	15,00	3,00	-	-
2	Buayan	-	-	8,00	-
3	Puring	-	-	-	-
4	Petanahan	1,00	-	-	-
5	Klirong	-	-	10,00	2,00
6	Buluspesantren	-	-	5,00	-
7	Ambal	-	-	36,00	19,00
8	Mirit	-	-	7,00	10,00
9	Bonorowo	14,00	-	-	-
10	Prembun	-	-	-	-
11	Padureso	7,00	7,00	-	-
12	Kutowinangun	-	-	-	-
13	Alian	-	-	-	-
14	Poncowarno	5,00	1,00	-	-
15	Kebumen	-	-	-	-
16	Pejagoan	-	-	-	-
17	Sruweng	5,00	-	-	-
18	Adimulyo	-	-	-	-
19	Kuwarasan	-	-	-	-
20	Rowokele	2,00	2,00	53,00	53,00
22	Sempor	8,00	6,00	-	-
22	Gombang	-	-	-	-
23	Karanganyar	-	-	-	-
24	Karanggayam	139,00	6,00	-	-
25	Sadang	20,00	-	-	-
26	Karangsambung	19,00	-	-	-
<b>Kab. Kebumen</b>		<b>235,00</b>	<b>25,00</b>	<b>119,00</b>	<b>84,00</b>

Lanjutan Tabel/*Continued Table* 5.3.1

	Kecamatan Subdistrict	Teh/Tea		Tembakau/Tobacco	
		2021	2022	2021	2022
	(1)	(14)	(15)	(16)	(17)
1	Ayah	-	-	-	-
2	Buayan	-	-	-	-
3	Puring	-	-	-	-
4	Petanahan	-	-	-	-
5	Klirong	-	-	-	-
6	Buluspesantren	-	-	-	-
7	Ambal	-	-	-	-
8	Mirit	-	-	-	-
9	Bonorowo	-	-	-	-
10	Prebun	-	-	45,00	35,00
11	Padureso	-	-	-	-
12	Kutowinangun	-	-	7,00	23,00
13	Alian	-	-	20,00	25,00
14	Poncowarno	-	-	20,00	15,00
15	Kebumen	-	-	-	-
16	Pejagoan	-	-	14,00	14,00
17	Sruweng	-	-	1,00	2,50
18	Adimulyo	-	-	-	-
19	Kuwarasan	-	-	-	-
20	Rowokele	-	-	-	-
22	Sempor	-	-	-	-
22	Gombang	-	-	-	-
23	Karanganyar	-	-	-	-
24	Karanggayam	-	-	626,00	402,00
25	Sadang	-	-	11,00	7,00
26	Karangsambung	-	-	15,00	56,00
	<b>Kab. Kebumen</b>	-	-	<b>759,00</b>	<b>579,50</b>

Sumber/*Source*: Dinas Pertanian dan Pangan Kabupaten Kebumen/*Department of Agriculture and Food of Kebumen Regency*

**Tabel**  
**Table** 5.3.2

**Produksi Perkebunan Menurut Kecamatan dan Jenis Tanaman di Kabupaten Kebumen (ribu ton), 2021 dan 2022**  
**Production of Estates by Subdistrict and Type of Crops in Kebumen Regency (thousand tons), 2021 and 2022**

	Kecamatan Subdistrict	Kelapa Sawit/Oil Palm		Kelapa/Coconut	
		2021	2022	2021	2022
	(1)	(2)	(3)	(4)	(5)
1	Ayah	-	-	10.898,62	12.815,59
2	Buayan	-	-	5.459,91	10.895,06
3	Puring	-	-	9.666,25	13.866,87
4	Petanahan	-	-	16.226,64	9.207,42
5	Klirong	-	-	17.082,17	23.383,83
6	Buluspesantren	-	-	6.627,84	8.830,61
7	Ambal	-	-	6.947,32	11.954,39
8	Mirit	-	-	10.711,01	15.064,25
9	Bonorowo	-	-	3.899,58	7.105,75
10	Prebun	-	-	8.665,50	13.597,50
11	Padureso	-	-	5.428,53	7.993,35
12	Kutowinangun	-	-	4.818,13	6.998,59
13	Alian	-	-	2.031,25	2.950,50
14	Poncowarno	-	-	5.931,25	8.615,46
15	Kebumen	-	-	3.453,13	6.668,13
16	Pejagoan	-	-	6.508,13	3.823,85
17	Sruweng	-	-	14.527,50	21.562,25
18	Adimulyo	-	-	7.190,63	10.444,77
19	Kuwarasan	-	-	6.053,13	8.851,50
20	Rowokele	-	-	8.821,35	12.438,77
22	Sempor	-	-	10.941,36	4.067,17
22	Gombong	-	-	3.136,25	365,86
23	Karanganyar	-	-	794,56	4.642,53
24	Karanggayam	-	-	6.402,87	9.216,31
25	Sadang	-	-	2.939,31	1.094,38
26	Karangsambung	-	-	4.095,00	9.831,07
<b>Kab. Kebumen</b>		<b>-</b>	<b>-</b>	<b>189.257,19</b>	<b>246.285,76</b>



Lanjutan Tabel/*Continued Table 5.3.2*

	Kecamatan Subdistrict	Karet/Rubber		Kopi/Coffee	
		2021	2022	2021	2022
	(1)	(6)	(7)	(8)	(9)
1	Ayah	9,55	33,66	8,27	13,81
2	Buayan	-	-	9,02	10,04
3	Puring	-	-	-	-
4	Petanahan	-	-	-	-
5	Klirong	-	-	-	-
6	Buluspesantren	-	-	-	-
7	Ambal	-	-	-	-
8	Mirit	-	-	-	-
9	Bonorowo	-	-	-	-
10	Prebun	-	-	0,75	-
11	Padureso	2,00	21,71	3,01	3,14
12	Kutowinangun	-	-	-	-
13	Alian	-	-	-	-
14	Poncowarno	-	-	7,90	1,26
15	Kebumen	-	-	-	-
16	Pejagoan	-	-	5,64	7,53
17	Sruweng	-	-	3,38	-
18	Adimulyo	-	-	-	-
19	Kuwarasan	-	-	-	-
20	Rowokele	0,44	9,00	16,17	26,99
22	Sempor	-	-	10,15	23,85
22	Gombang	-	-	-	-
23	Karanganyar	-	-	0,38	1,26
24	Karangayam	2,22	-	11,66	19,46
25	Sadang	-	9,60	8,65	5,96
26	Karangsambung	-	-	7,14	5,02
	<b>Kab. Kebumen</b>	<b>14,21</b>	<b>73,97</b>	<b>92,12</b>	<b>118,31</b>

Lanjutan Tabel/Continued Table 5.3.2

	Kecamatan Subdistrict	Kakao/Cocoa		Tebu/Sugar Cane	
		2021	2022	2021	2022
	(1)	(10)	(11)	(12)	(13)
1	Ayah	3,14	3,01	-	-
2	Buayan	-	-	28,37	-
3	Puring	-	-	-	-
4	Petanahan	0,21	-	-	-
5	Klirong	-	-	35,46	5,80
6	Buluspesantren	-	-	17,73	-
7	Ambal	-	-	127,66	55,07
8	Mirit	-	-	24,82	28,98
9	Bonorowo	2,93	-	-	-
10	Prembun	-	-	-	-
11	Padureso	1,46	2,20	-	-
12	Kutowinangun	-	-	-	-
13	Alian	-	-	-	-
14	Poncowarno	1,05	1,00	-	-
15	Kebumen	-	-	-	-
16	Pejagoan	-	-	-	-
17	Sruweng	1,05	-	-	-
18	Adimulyo	-	-	-	-
19	Kuwarasan	-	-	-	-
20	Rowokele	0,42	1,30	187,94	153,61
22	Sempor	1,67	6,00	-	-
22	Gombang	-	-	-	-
23	Karanganyar	-	-	-	-
24	Karanggayam	29,05	5,02	-	-
25	Sadang	4,18	-	-	-
26	Karangsambung	3,97	-	-	-
	<b>Kab. Kebumen</b>	<b>49,12</b>	<b>18,53</b>	<b>421,97</b>	<b>243,46</b>

Lanjutan Tabel/*Continued Table* 5.3.2

Kecamatan Subdistrict	Teh/Tea		Tembakau/Tobacco	
	2021	2022	2021	2022
(1)	(14)	(15)	(16)	(17)
1 Ayah	-	-	-	-
2 Buayan	-	-	-	-
3 Puring	-	-	-	-
4 Petanahan	-	-	-	-
5 Klirong	-	-	-	-
6 Buluspesantren	-	-	-	-
7 Ambal	-	-	-	-
8 Mirit	-	-	-	-
9 Bonorowo	-	-	-	-
10 Prembun	-	-	26,06	35,420
11 Padureso	-	-	-	-
12 Kutowinangun	-	-	4,05	23,740
13 Alian	-	-	11,58	23,800
14 Poncowarno	-	-	11,58	15,190
15 Kebumen	-	-	-	-
16 Pejagoan	-	-	8,11	14,924
17 Sruweng	-	-	0,58	2,750
18 Adimulyo	-	-	-	-
19 Kuwarasan	-	-	-	-
20 Rowokele	-	-	-	-
22 Sempor	-	-	-	-
22 Gombang	-	-	-	-
23 Karanganyar	-	-	-	-
24 Karanggayam	-	-	362,45	449,120
25 Sadang	-	-	6,37	6,585
26 Karangsambung	-	-	8,69	16,800
<b>Kab. Kebumen</b>	-	-	<b>439,461</b>	<b>588,329</b>

Sumber/*Source*: Dinas Pertanian dan Pangan Kabupaten Kebumen/*Department of Agriculture and Food of Kebumen Regency*

**Tabel**  
**Table** 5.3.3

**Luas Areal Tanaman Perkebunan Rakyat Menurut Jenis Tanaman di Kabupaten Kebumen (ha), 2018–2022**  
**Planted Area of Estate Crops by Type of Crops in XXX Regency Kebumen (ha), 2018–2022**

Jenis Tanaman Kind of Plants	2018	2019	2020	2021	2022
(1)	(2)	(3)	(4)	(5)	(6)
<b>Tanaman Tahunan</b>					
<b>Perennial Crops</b>					
Karet/Rubber	698,00	677,00	63,00	64,00	51,00
Kelapa/Coconut	46.418,33	46.373,60	44.857,50	44.785,00	30.105,50
Kelapa sawit/Oil palm	-	-	-	-	-
Kopi/Coffee	-	-	264,00	245,00	188,50
Kakao/Cocoa	-	-	363,00	235,00	25,00
Teh/Tea	-	-	-	-	-
Jambu mete/Cashew nut	178,00	152,00	55,00	46,00	16,00
Pala/Nutmeg	142,00	164,00	71,00	83,00	17,50
Lada/Pepper	18,00	27,50	18,80	48,00	36,50
<b>Tanaman Semusim</b>					
<b>Seasonal Crops</b>					
Tebu/Sugar cane	107,36	93,30	154,00	119,00	84,00
Tembakau/Tobacco	773,00	811,00	759,00	759,00	579,50
Nilam/Patchouli	72,00	22,00	-	-	-

Sumber/Source: Dinas Pertanian dan Pangan Kabupaten Kebumen/Department of Agriculture and Food of Kebumen Regency

**Tabel**  
**Table** 5.3.4

**Produksi Perkebunan Rakyat Menurut Jenis Tanaman di Kabupaten Kebumen (ton), 2018–2022**  
**Production of Estates by Type of Crops in Kebumen Regency (ton), 2018–2022**

Jenis Tanaman Kind of Plants	2018	2019	2020	2021	2022
(1)	(2)	(3)	(4)	(5)	(6)
<b>Tanaman Tahunan</b>					
<b>Perennial Crops</b>					
Karet/Rubber	10,85	14,17	13,95	14,21	73,97
Kelapa/Coconut	290.022,01	289.972,32	273.076,18	275.256,25	246.285,76
Kelapa sawit/Oil palm	-	-	-	-	-
Kopi/Coffee	-	-	99,15	92,12	118,31
Kakao/Cocoa	-	-	75,97	49,12	18,53
Teh/Tea	-	-	-	-	-
Jambu mete/Cashew nut	24,01	10,39	8,86	7,41	11,95
Pala/Nutmeg	58,05	60,75	47,93	56,03	6,63
Lada/Pepper	9,46	3,55	3,81	9,74	23,67
<b>Tanaman Semusim</b>					
<b>Seasonal Crops</b>					
Tebu/Sugar cane	418,70	374,52	546,02	421,97	243,46
Tembakau/Tobacco	445,71	467,62	438,70	439,46	588,33
Nilam/Patchouli	291,80	88,40	-	-	-

Sumber/Source: Dinas Pertanian dan Pangan Kabupaten Kebumen/Department of Agriculture and Food of Kebumen Regency

**5.4 PETERNAKAN  
LIVESTOCK**

**Tabel 5.4.1** Populasi Ternak Menurut Kecamatan dan Jenis Ternak di Kabupaten Kebumen, 2022  
*Livestock Population by Subdistrict and Kind of Livestock in Kebumen Regency, 2022*

	Kecamatan Subdistrict	Sapi Perah Dairy Cattle	Sapi Potong Beef Cattle	Kerbau Buffalo	Kuda Horse
	(1)	(2)	(3)	(4)	(5)
1	Ayah	-	3 886	13	4
2	Buayan	-	1 467	-	-
3	Puring	-	7 782	-	86
4	Petanahan	-	4 791	-	34
5	Klirong	2	6 243	4	41
6	Buluspesantren	-	9 597	4	33
7	Ambal	-	7 296	5	47
8	Mirit	-	3 987	16	22
9	Bonorowo	-	889	12	1
10	Prembun	-	646	2	12
11	Padureso	-	3 368	-	1
12	Kutowinangun	-	2 401	-	4
13	Alian	-	821	-	4
14	Poncowarno	-	719	-	-
15	Kebumen	-	381	12	13
16	Pejagoan	-	772	-	10
17	Sruweng	-	328	-	3
18	Adimulyo	-	1 108	1	9
19	Kuwarasan	-	770	-	-
20	Rowokele	-	431	-	3
22	Sempor	-	1 040	29	1
22	Gombong	-	424	-	-
23	Karanganyar	-	725	-	1
24	Karanggayam	-	4 054	37	14
25	Sadang	-	511	98	-
26	Karangsambung	-	1 195	33	14
	<b>Kab. Kebumen</b>	<b>2</b>	<b>65 632</b>	<b>266</b>	<b>357</b>

Lanjutan Tabel/*Continued Table 5.4.1*

	Kecamatan <i>Subdistrict</i>	Kambing <i>Goat</i>	Domba <i>Sheep</i>	Babi <i>Pig</i>	Kelinci <i>Rabbit</i>
	(1)	(6)	(7)	(8)	(9)
1	Ayah	1 812	357	-	293
2	Buayan	6 186	276	25	252
3	Puring	4 113	1 807	22	366
4	Petabuhan	4 234	1 848	-	378
5	Klirong	4 754	428	30	303
6	Buluspesantren	2 532	976	-	226
7	Ambal	7 132	774	-	517
8	Mirit	2 302	1 025	-	352
9	Bonorowo	600	515	-	230
10	Prebun	1 949	535	34	408
11	Padureso	2 826	299	-	218
12	Kutowinangun	4 454	2 985	10	272
13	Alian	2 349	845	-	564
14	Poncowarno	1 334	350	-	375
15	Kebumen	1 558	740	-	436
16	Pejagoan	2 080	432	-	399
17	Sruweng	2 516	549	-	537
18	Adimulyo	2 286	3 141	152	375
19	Kuwarasan	2 147	1 623	-	476
20	Rowokele	3 880	107	-	416
22	Sempor	7 200	357	116	437
22	Gombang	3 399	1 125	-	465
23	Karanganyar	1 466	625	275	108
24	Karanggayam	9 570	59	-	185
25	Sadang	2 675	219	-	165
26	Karangsambung	3 029	325	162	265
	<b>Kab. Kebumen</b>	<b>88 383</b>	<b>22 322</b>	<b>826</b>	<b>9 018</b>

Sumber/*Source*: Dinas Pertanian dan Pangan Kabupaten Kebumen/*Department of Agriculture and Food of Kebumen Regency*

**Tabel**  
**Table** 5.4.2

**Populasi Unggas Menurut Kecamatan dan Jenis Unggas di Kabupaten Kebumen, 2022**  
**Poultry Population by Subdistrict and Kind of Poultry in Kebumen Regency, 2022**

	<b>Kecamatan Subdistrict</b>	<b>Ayam Kampung Native Chicken</b>	<b>Ayam Petelur Layer</b>	<b>Ayam Pedaging Broiler</b>	<b>Itik Duck</b>
	(1)	(2)	(3)	(4)	(5)
1	Ayah	64 454	37 000	153 000	1 079
2	Buayan	71 527	6 500	17 350	1 732
3	Puring	68 355	15 340	265 600	11 320
4	Petanahan	32 651	6 520	38 064	9 016
5	Klirong	66 671	3 161	75 300	9 040
6	Buluspesantren	52 811	4 460	44 313	8 104
7	Ambal	93 220	500	205 000	8 452
8	Mirit	49 141	14 754	589 270	11 157
9	Bonorowo	12 121	3 685	-	10 917
10	Prembun	48 729	1 080	42 000	5 562
11	Padureso	14 639	3 430	51 700	752
12	Kutowinangun	25 603	2 750	13 310	2 345
13	Alian	46 303	9 885	636 855	2 219
14	Poncowarno	26 192	12 550	178 400	1 414
15	Kebumen	61 562	2 950	16 000	715
16	Pejagoan	23 620	2 190	226 500	4 811
17	Sruweng	44 058	6 114	-	2 551
18	Adimulyo	42 578	2 470	33 200	3 263
19	Kuwarasan	46 450	5 900	20 000	9 516
20	Rowokele	35 822	13 185	109 570	1 618
22	Sempor	65 818	16 800	77 500	2 269
22	Gombong	16 600	1 000	802	2 305
23	Karanganyar	36 951	6 800	20 000	17 821
24	Karanggayam	41 997	-	4 510	2 067
25	Sadang	5 873	325	3 010	940
26	Karangsambung	93 805	1 700	83 900	6 133
	<b>Kab. Kebumen</b>	<b>1 187 551</b>	<b>181 049</b>	<b>2 905 154</b>	<b>137 118</b>



Lanjutan Tabel/Continued Table 5.4.2

	Kecamatan Subdistrict	Itik Manila Muscovy Duck	Burung Puyuh Quail	Angsa Swan
	(1)	(6)	(7)	(8)
1	Ayah	108	31 500	-
2	Buayan	4 393	41 000	73
3	Puring	4 343	3 600	55
4	Petanahan	5 772	-	-
5	Klirong	232	-	-
6	Buluspesantren	2 979	2 785	128
7	Ambal	6 527	-	46
8	Mirit	2 423	2 800	150
9	Bonorowo	3 395	7 476	82
10	Prembun	2 153	3 805	115
11	Padureso	885	3 200	55
12	Kutowinangun	785	2 500	106
13	Alian	1 168	8 199	15
14	Poncowarno	1 422	300	-
15	Kebumen	205	689	35
16	Pejagoan	2 072	6 100	130
17	Sruweng	3 657	10 726	-
18	Adimulyo	3 434	3 000	82
19	Kuwarasan	5 809	-	80
20	Rowokele	2 337	12 900	40
22	Sempor	6 191	100	-
22	Gombang	1 728	300	4
23	Karanganyar	19 960	-	-
24	Karanggayam	3 517	6 000	-
25	Sadang	1 081	-	21
26	Karangsambung	153	-	3
	<b>Kab. Kebumen</b>	<b>86 729</b>	<b>146 980</b>	<b>1 220</b>

Sumber/Source: Dinas Pertanian dan Pangan Kabupaten Kebumen/Department of Agriculture and Food of Kebumen Regency

**Tabel**  
**Table** 5.4.3

**Produksi Daging Ternak Menurut Kecamatan dan Jenis Ternak di Kabupaten Kebumen (kg), 2022**  
**Production of Meats by Subdistrict and Type of Livestock in Kebumen Regency (kg), 2022**

Kecamatan Subdistrict	Sapi Cow	Kerbau Buffalo	Kambing Goat	Domba Sheep	Kelinci Rabbit
(1)	(2)	(3)	(4)	(5)	(6)
1 Ayah	99 180	428	11 724	-	-
2 Buayan	71 752	-	18 973	-	-
3 Puring	98 040	-	16 788	1 001	-
4 Petanahan	83 700	-	17 980	182	-
5 Klirong	95 829	-	18 941	1 233	-
6 Buluspesantren	77 887	479	17 928	1 196	-
7 Ambal	157 921	-	17 889	-	-
8 Mirit	86 998	-	18 886	-	-
9 Bonorowo	59 842	-	17 966	-	-
10 Prembun	69 983	-	8 964	-	-
11 Padureso	72 900	-	11 959	-	-
12 Kutowinangun	68 969	-	18 967	1 280	-
13 Alian	77 770	-	15 988	1 088	-
14 Poncowarno	56 863	-	18 929	1 092	-
15 Kebumen	337 746	359	14 988	-	-
16 Pejagoan	58 891	-	13 984	1 193	358
17 Sruweng	49 290	-	12 998	176	-
18 Adimulyo	54 982	-	18 769	1 029	178
19 Kuwarasan	48 667	-	12 999	-	-
20 Rowokele	39 929	356	18 968	-	139
22 Sempor	38 987	-	18 789	-	151
22 Gombong	239 977	-	14 996	174	254
23 Karanganyar	85 693	-	18 996	-	-
24 Karanggayam	98 877	-	27 496	-	-
25 Sadang	12 061	458	5 832	192	-
26 Karangsambung	55 866	-	13 699	1 056	-
<b>Kab. Kebumen</b>	<b>2 298 600</b>	<b>2 080</b>	<b>424 396</b>	<b>10 892</b>	<b>1 080</b>

Sumber/Source: Dinas Pertanian dan Pangan Kabupaten Kebumen/Department of Agriculture and Food of Kebumen Regency

**Tabel**  
**Table** 5.4.4

**Produksi Daging Unggas Menurut Kecamatan dan Jenis Unggas di Kabupaten Kebumen (kg), 2022**  
**Production of Meats by Subdistrict and Type of Poultry in Kebumen Regency (kg), 2022**

Kecamatan Subdistrict	Ayam Kampung Native Chicken	Ayam Petelur Layer	Ayam Pedaging Broiler	Itik Duck
(1)	(2)	(3)	(4)	(5)
1 Ayah	9 427	8 454	258 175	1 686
2 Buayan	9 940	9 472	150 957	1 383
3 Puring	9 229	10 553	1 501 164	1 576
4 Petanahan	7 439	5 477	113 297	1 489
5 Klirong	9 112	4 175	224 994	1 094
6 Buluspesantren	2 581	8 268	132 638	2 780
7 Ambal	13 985	7 944	613 297	1 992
8 Mirit	9 429	12 550	764 635	1 831
9 Bonorowo	6 040	3 535	-	2 775
10 Prembun	6 736	8 743	125 774	1 968
11 Padureso	5 323	3 960	254 821	1 897
12 Kutowinangun	9 437	2 892	39 858	1 890
13 Alian	8 394	6 801	692 669	1 590
14 Poncowarno	6 808	8 534	431 239	2 481
15 Kebumen	9 356	2 030	247 914	1 893
16 Pejagoan	11 237	3 507	668 080	2 963
17 Sruweng	6 405	5 246	-	1 792
18 Adimulyo	6 725	3 699	99 421	1 687
19 Kuwarasan	6 434	4 059	59 892	2 194
20 Rowokele	8 136	9 077	322 120	1 493
22 Sempor	9 903	11 558	232 082	1 672
22 Gombong	9 075	5 688	2 432	2 280
23 Karanganyar	8 297	4 678	59 592	1 592
24 Karanggayam	7 340	-	13 506	1 783
25 Sadang	2 638	278	9 013	534
26 Karangsambung	5 564	1 470	251 148	1 643
<b>Kab. Kebumen</b>	<b>204 990</b>	<b>152 648</b>	<b>7 268 718</b>	<b>47 958</b>

Sumber/Source: Dinas Pertanian dan Pangan Kabupaten Kebumen/Department of Agriculture and Food of Kebumen Regency

**Tabel**  
**Table** 5.4.5

**Produksi Telur Menurut Kecamatan dan Jenis Unggas di Kabupaten Kebumen (kg), 2022**  
**Production of Eggs by Subdistrict and Type of Poultry in Kebumen Regency (kg), 2022**

	Kecamatan Subdistrict	Ayam Kampung Native Chicken	Ayam Petelur Layer	Itik Duck	Burung Puyuh Quail
	(1)	(2)	(3)	(4)	(5)
1	Ayah	10 235	18 527	4 464	40 949
2	Buayan	1 343	72 822	7 165	22 333
3	Puring	1 369	121 867	6 840	6 969
4	Petanahan	9 744	73 049	26 306	-
5	Klirong	11 887	55 468	21 405	-
6	Buluspesantren	15 763	49 967	3 532	5 489
7	Ambal	14 817	18 602	26 064	-
8	Mirit	10 668	65 293	26 262	5 458
9	Bonorowo	3 619	46 285	25 192	14 465
10	Prebun	14 543	26 100	23 056	7 379
11	Padureso	4 369	38 428	3 112	6 490
12	Kutowinangun	7 641	30 810	9 703	4 858
13	Alian	11 818	29 746	9 182	13 050
14	Poncowarno	7 817	90 623	5 851	586
15	Kebumen	17 372	43 050	2 959	1 200
16	Pejagoan	7 049	54 536	19 948	11 806
17	Sruweng	13 148	68 497	10 555	20 790
18	Adimulyo	12 707	39 673	13 502	5 805
19	Kuwarasan	12 865	66 100	29 375	-
20	Rowokele	10 690	37 718	6 695	20 960
22	Sempor	12 642	78 218	9 389	193
22	Gombong	4 954	36 203	9 538	580
23	Karanganyar	11 027	86 184	53 772	-
24	Karanggayam	12 533	-	8 561	11 609
25	Sadang	1 753	3 841	3 890	-
26	Karangsambung	7 994	59 046	25 377	-
	<b>Kab. Kebumen</b>	<b>250 367</b>	<b>1 310 653</b>	<b>391 695</b>	<b>200 969</b>

Sumber/Source: Dinas Pertanian dan Pangan Kabupaten Kebumen/Department of Agriculture and Food of Kebumen Regency

**Tabel**  
**Table** 5.4.6

**Produksi Susu Menurut Kecamatan di Kabupaten Kebumen (liter), 2018 - 2022**  
**Production of Milk by Subdistrict in Kebumen Regency (liter), 2018 - 2022**

Kecamatan Subdistrict	2018	2019	2020	2021	2022
(1)	(2)	(3)	(4)	(5)	(6)
1 Ayah	-	-	-	-	-
2 Buayan	-	-	-	-	-
3 Puring	-	-	-	-	-
4 Petanahan	-	-	-	-	-
5 Klirong	1 095	11 760	-	1 095	1 095
6 Buluspesantren	-	-	-	-	-
7 Ambal	-	-	-	-	-
8 Mirit	-	-	-	-	-
9 Bonorowo	-	-	-	-	-
10 Prembun	-	-	-	-	-
11 Padureso	-	-	-	-	-
12 Kutowinangun	-	-	-	-	-
13 Alian	-	-	-	-	-
14 Poncowarno	-	-	-	-	-
15 Kebumen	-	-	-	-	-
16 Pejagoan	-	-	-	-	-
17 Sruweng	-	-	-	-	-
18 Adimulyo	-	-	-	-	-
19 Kuwarasan	-	-	-	-	-
20 Rowokele	-	-	-	-	-
22 Sempor	-	-	-	-	-
22 Gombong	-	-	-	-	-
23 Karanganyar	-	-	-	-	-
24 Karanggayam	-	-	-	-	-
25 Sadang	-	-	-	-	-
26 Karangsambung	-	-	-	-	-
<b>Kab. Kebumen</b>	<b>1 095</b>	<b>11 760</b>	<b>-</b>	<b>1 095</b>	<b>1 095</b>

Sumber/Source: Dinas Pertanian dan Pangan Kabupaten Kebumen/Department of Agriculture and Food of Kebumen Regency

**5.5 PERIKANAN  
FISHERY**

**Tabel 5.5.1** **Produksi dan Nilai Produksi Perikanan Tangkap Menurut Kecamatan dan Jenis Penangkapan di Kabupaten Kebumen, 2022**  
*Production and Production Value of Fish Capture by Subdistrict and Type of Captures in Kebumen Regency, 2022*

Kecamatan Subdistrict	Perikanan Tangkap di Laut Marine Capture Fisheries		Perikanan Perairan Umum Daratan Inland Open Water Capture Fisheries	
	Volume/Volume (Ton)	Nilai/Value (000 Rp)	Volume/Volume (Ton)	Nilai/Value (000 Rp)
(1)	(2)	(3)	(4)	(5)
1 Ayah	4 184 303,55	92 147 541 081,91	276 406,11	3 188 138 191,26
2 Buayan	-	-	42 022,48	446 260 961,82
3 Puring	286 972,79	3 786 367 124,32	78 844,57	1 444 639 170,74
4 Petanahan	305 154,46	1 931 526 045,23	216 647,92	3 008 495 543,68
5 Klirong	309 524,55	4 416 007 843,38	126 716,89	2 154 891 487,19
6 Buluspesantren	-	-	139 810,09	1 987 898 735,30
7 Ambal	-	-	160 133,26	2 601 088 709,21
8 Mirit	264 789,95	6 631 711 830,87	43 699,99	164 631 779,70
9 Bonorowo	-	-	89 854,48	1 216 159 133,40
10 Prembun	-	-	73 874,01	941 468 940,86
11 Padureso	-	-	543 519,01	13 733 058 284,05
12 Kutowinangun	-	-	56 398,67	354 954 185,74
13 Alian	-	-	208 976,85	3 477 522 757,32
14 Poncowarno	-	-	22 306,06	137 898 757,67
15 Kebumen	-	-	103 704,41	1 568 961 550,98
16 Pejagoan	-	-	67 433,29	711 600 500,70
17 Sruweng	-	-	44 418,80	111 689 301,26
18 Adimulyo	-	-	157 842,28	2 578 715 715,71
19 Kuwarasan	-	-	80 318,44	970 249 747,70
20 Rowokele	-	-	45 471,59	411 716 414,83
22 Sempor	-	-	714 139,53	16 360 020 015,41
22 Gombong	-	-	132 522,01	1 500 443 890,56
23 Karanganyar	-	-	156 507,22	3 150 566 566,18
24 Karanggayam	-	-	126 563,87	2 232 972 754,69
25 Sadang	-	-	39 534,46	243 291 417,14
26 Karangsembung	-	-	39 905,12	420 077 276,88
<b>Kab. Kebumen</b>	<b>5 350 745,30</b>	<b>108 913 153 925,71</b>	<b>3 787 571,41</b>	<b>65 117 411 789,98</b>

Sumber/Source: Dinas Lingkungan Hidup, Kelautan dan Perikanan Kabupaten Kebumen/Environmental, Marine Affairs and Fisheries Service of Kebumen Regency

**Tabel**  
**Table** 5.5.2

**Produksi Perikanan Budidaya Menurut Kecamatan dan Komoditas Utama di Kabupaten Kebumen, 2022**  
**Production of Aquaculture by Subdistrict and Main Commodity in Kebumen Regency, 2022**

Kecamatan Subdistrict	Gurame Giant Gouramy	Patin Pangasius Catfish	Lele Torpedo Shaped Catfish
(1)	(2)	(3)	(4)
1 Ayah	11 556	219	90 462
2 Buayan	2 245	-	77 237
3 Puring	7 818	-	90 261
4 Petanahan	10 092	2 587	56 294
5 Klirong	4 163	-	85 700
6 Buluspesantren	4 065	-	37 143
7 Ambal	5 317	-	45 308
8 Mirit	7 633	-	40 190
9 Bonorowo	15 631	-	42 342
10 Prembun	7 201	-	35 652
11 Padureso	1 158	-	19 870
12 Kutowinangun	10 830	-	63 766
13 Alian	5 000	-	45 582
14 Poncowarno	4 658	-	36 551
15 Kebumen	5 035	-	42 216
16 Pejagoan	2 973	-	43 650
17 Sruweng	3 980	-	40 331
18 Adimulyo	2 746	-	60 522
19 Kuwarasan	11 177	3 571	148 979
20 Rowokele	8 611	-	51 166
22 Sempor	287	-	37 177
22 Gombong	5 242	-	27 989
23 Karanganyar	3 409	-	14 843
24 Karanggayam	4 857	-	37 517
25 Sadang	703	-	22 690
26 Karangsembung	3 743	-	30 715
<b>Kab. Kebumen</b>	<b>150 130</b>	<b>6 377</b>	<b>1 324 153</b>

Lanjutan Tabel/Continued Table 5.5.2

Kecamatan Subdistrict	Nilai Tilapia	Ikan Mas Common Carp	Udang Shrimp
(1)	(5)	(6)	(7)
1 Ayah	15 204	2 487	49 581
2 Buayan	1 488	-	25 280
3 Puring	11 624	-	938 890
4 Petanahan	5 997	-	206 625
5 Klirong	4 814	-	370 095
6 Buluspesantren	3 109	-	-
7 Ambal	10 721	-	10 644
8 Mirit	8 895	-	15 420
9 Bonorowo	12 050	-	1 897
10 Prembun	6 362	-	-
11 Padureso	7 814	-	-
12 Kutowinangun	18 161	-	-
13 Alian	10 649	-	-
14 Poncowarno	12 061	-	-
15 Kebumen	7 150	-	-
16 Pejagoan	2 908	-	-
17 Sruweng	6 835	-	-
18 Adimulyo	5 293	-	-
19 Kuwarasan	20 701	-	-
20 Rowokele	12 035	-	-
22 Sempor	20 579	-	-
22 Gombong	490	-	-
23 Karanganyar	398	-	-
24 Karanggayam	5 119	1 458	-
25 Sadang	1 697	-	-
26 Karangsambung	1 187	-	-
<b>Kab. Kebumen</b>	<b>213 341</b>	<b>3 945</b>	<b>1 618 432</b>

Sumber/Source: Dinas Lingkungan Hidup, Kelautan dan Perikanan Kabupaten Kebumen/Environmental, Marine Affairs and Fisheries Service of Kebumen Regency



**Tabel**  
**Table** 5.5.3

**Banyaknya Tempat Pelelangan Ikan (TPI) Menurut Kecamatan di Kabupaten Kebumen, 2018-2022**  
**Number of Fish Auction Places by Subdistrict in Kebumen Regency, 2018-2022**

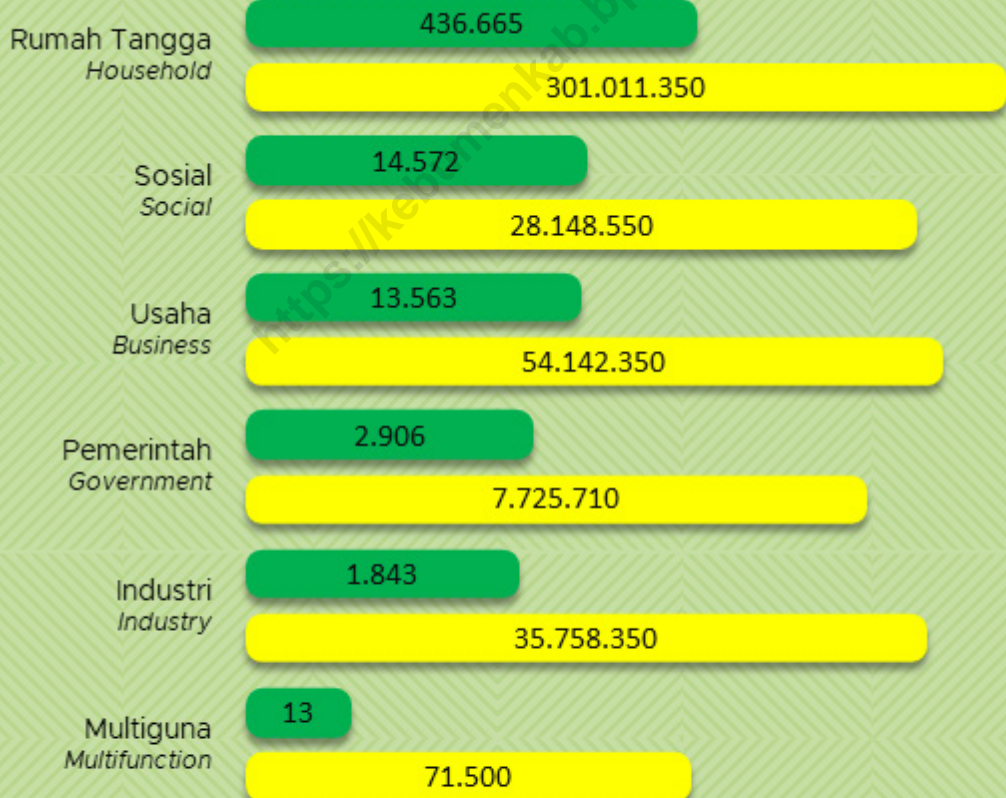
Kecamatan Subdistrict	2018	2019	2020	2021	2022
(1)	(2)	(3)	(4)	(5)	(6)
1 Ayah	4	4	4	4	4
2 Buayan	-	-	-	-	-
3 Puring	1	1	1	1	1
4 Petanahan	1	1	1	1	1
5 Klirong	1	1	1	1	1
6 Buluspesantren	-	-	-	-	-
7 Ambal	-	-	-	-	-
8 Mirit	1	1	1	1	1
9 Bonorowo	-	-	-	-	-
10 Prembun	-	-	-	-	-
11 Padureso	-	-	-	-	-
12 Kutowinangun	-	-	-	-	-
13 Alian	-	-	-	-	-
14 Poncowarno	-	-	-	-	-
15 Kebumen	-	-	-	-	-
16 Pejagoan	-	-	-	-	-
17 Sruweng	-	-	-	-	-
18 Adimulyo	-	-	-	-	-
19 Kuwarasan	-	-	-	-	-
20 Rowokele	-	-	-	-	-
22 Sempor	-	-	-	-	-
22 Gombong	-	-	-	-	-
23 Karanganyar	-	-	-	-	-
24 Karanggayam	-	-	-	-	-
25 Sadang	-	-	-	-	-
26 Karangsambung	-	-	-	-	-
<b>Kab. Kebumen</b>	<b>8</b>	<b>8</b>	<b>8</b>	<b>8</b>	<b>8</b>

Sumber/Source: Dinas Lingkungan Hidup, Kelautan dan Perikanan Kabupaten Kebumen/Environmental, Marine Affairs and Fisheries Service of Kebumen Regency



Jumlah Pelanggan dan Daya Listrik Terpasang di  
Kabupaten KebumenNumber of Electricity Consumers and Installed Electricity Power in  
Kebumen Regency

2022



Pelanggan/Customers

Daya Listrik Terpasang/Installed Power (VA)



**PENJELASAN TEKNIS**

1. Pengumpulan data industri besar dan sedang dilakukan melalui Survei Industri Besar dan Sedang yang dilaksanakan setiap tahun secara lengkap (sensus) sejak tahun 1975. Survei Industri Besar dan Sedang mencakup semua perusahaan industri yang mempunyai tenaga kerja 20 orang atau lebih dengan menggunakan kuesioner II A.
2. Klasifikasi industri yang digunakan dalam survei ini berdasar kepada Klasifikasi Baku Lapangan Usaha Indonesia (KBLI). KBLI adalah klasifikasi lapangan usaha yang berdasar kepada International Standard Industrial Classification of All Economic Activities (ISIC) revisi 4 yang telah disesuaikan dengan kondisi Indonesia.
3. Industri manufaktur adalah suatu kegiatan ekonomi yang melakukan kegiatan mengubah suatu barang dasar secara mekanis, kimia, atau dengan tangan sehingga menjadi barang jadi/setengah jadi, dan atau barang yang kurang nilainya menjadi barang yang lebih tinggi nilainya, dan sifatnya lebih dekat kepada pemakai akhir. Termasuk dalam kegiatan ini adalah jasa industri dan pekerjaan perakitan.
4. Perusahaan atau usaha industri adalah suatu unit (kesatuan)

**TECHNICAL NOTES**

1. *Data collection of large and medium scale manufacturing is conducted through The Large and Medium Manufacturing Establishment Survey that has been done annually for all industries (census) since 1975. Large and Medium Manufacturing Establishment Survey covers all manufactures/industries with 20 workers or more by questionnaire IIA.*
2. *The industrial classification adopted in this survey refers to the Klasifikasi Baku Lapangan Usaha Indonesia (KBLI). KBLI is classification of economic activities based on the International Standard Industrial Classification of All Economic Activities (ISIC rev 4) that has been modified according to the local condition in Indonesia.*
3. *Manufacturing industry is defined as an economic activity processing basic goods mechanically, chemicals or manually into final or intermediate goods. It is also defined as processing of lower value goods into higher value goods as final or intermediate products. The activities also include services for manufacturing and assembling.*
4. *A manufacturing establishment is defined as a production unit*

usaha yang melakukan kegiatan ekonomi, bertujuan menghasilkan barang atau jasa, terletak pada suatu bangunan atau lokasi tertentu, dan mempunyai catatan administrasi tersendiri mengenai produksi dan struktur biaya serta ada seorang atau lebih yang bertanggung jawab atas usaha tersebut.

5. Industri manufaktur dikelompokkan ke dalam 4 golongan berdasarkan banyaknya pekerja, yaitu: industri besar (100 orang pekerja atau lebih), industri sedang/menengah (20–99 orang pekerja), industri kecil (5–19 orang pekerja), dan industri mikro (1–4 orang pekerja).
6. Pelanggan adalah individu atau kelompok, baik rumah tangga, perusahaan atau institusi non profit yang membeli air bersih dari perusahaan air bersih.
7. Air disalurkan adalah volume air bersih dari perusahaan air bersih.

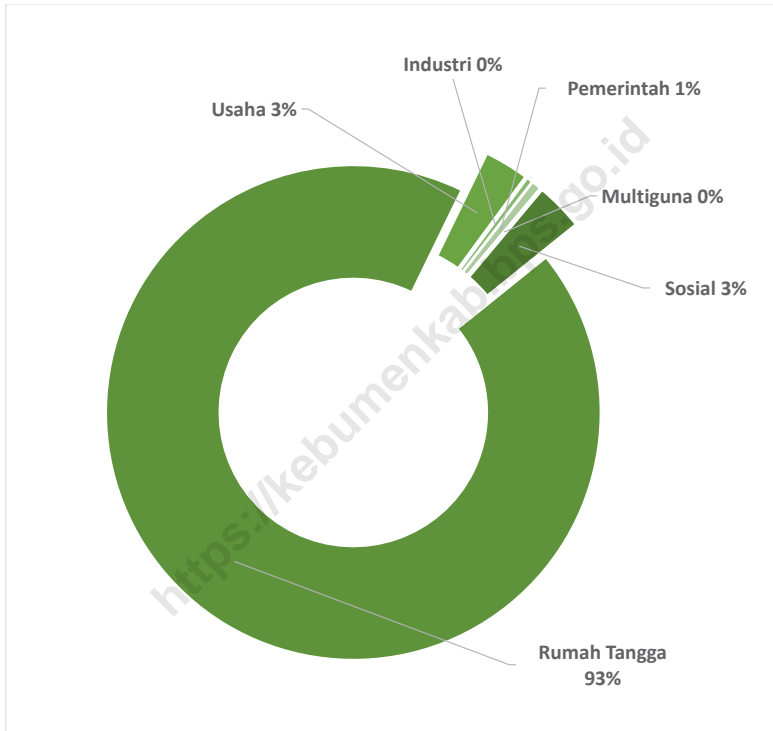
*engaged in economic activity, producing goods or services, located in a building or in a certain location, keeping a business record concerning the production and cost structure, and having a person or more that are responsible to those activities.*

5. *Manufacturing industries are categorized into four groups, based on the number of employees: large scale manufacturing (100 employees or more), medium scale manufacturing (20–99 employees), small scale manufacturing (5–19 employees), and micro industry (1–4 employees).*
6. *Customers are individuals or groups, whether household, company or non-profit institutions that buy water supply from water supply establishment.*
7. *Distributed water is the volume of water supply from water supply establishment.*

ULASAN	DESCRIPTION
<p><b>Industri</b></p> <p>Pada tahun 2022, di Kabupaten Kebumen terdapat 56.367 industri kecil dan 63 industri menengah. Industri kecil mampu menyerap tenaga kerja sebanyak 120.738 pekerja, sedangkan industri menengah mampu menyerap 2.416 pekerja.</p>	<p><b>Industry</b></p> <p><i>In 2022, in Kebumen Regency there are 56,367 small industries and 63 medium industries. Small industries are able to absorb a workforce of 120,738 workers, while medium industries are able to absorb 2,416 workers.</i></p>
<p><b>Energi</b></p> <p>Kebutuhan energi listrik akan terus meningkat setiap tahun. Hal ini dapat dilihat dari jumlah pelanggan listrik yang terus meningkat setiap tahun. Jumlah pelanggan listrik di Kabupaten Kebumen tahun 2022 adalah sebanyak 469.562 pelanggan, di mana jumlah terbanyak adalah kelompok pelanggan Rumah Tangga yakni 436.665 rumah tangga.</p> <p>Jumlah pemakaian listrik dari PLN di Kabupaten Kebumen sebanyak 400.594.773 Kwh. Pemakaian terbanyak berasal dari ULP Kebumen sebesar 383.251.784 Kwh.</p>	<p><b>Energy</b></p> <p><i>The need for electrical energy will continue to increase every year. This can be seen from the growing number of electricity customers every year. Number of electricity customers in Kebumen Regency in 2022 is 469,562, where the highest number is household customer group that is 436,665.</i></p> <p><i>Amount of electricity consumption in Kebumen Regency reached 400,594,773 Kwh. Mostly, electricity utilization came from Kebumen Municipality Customer Service Unit (383,251,784 Kwh)</i></p>

**Gambar** 6.1  
**Figures**

**Persentase Pelanggan Listrik Menurut Kategori Pelanggan di Kabupaten Kebumen, 2022**  
*Percentage of Electricity Costumers by Category of Consumer in Kebumen Regency, 2022*



Sumber/Source: PT. PLN (Persero) ULP Kebumen dan PT. PLN (Persero) ULP Gombong/*State Electricity Company of Kebumen and State Electricity Company of Gombong*



## 6.1 INDUSTRI INDUSTRY

**Tabel** 6.1.1 **Jumlah Usaha Industri Kecil dan Menengah Menurut Jenis Industri di Kabupaten Kebumen, 2018 - 2022**  
*Number of Establishments of Small Companies and Medium by Type of Industrial in Kebumen Regency, 2018 - 2022*

Jenis Industri <i>Type of Industrial</i>		2018	2019	2020	2021	2022
(1)		(2)	(3)	(4)	(5)	(6)
<b>1</b>	<b>Industri Kimia, Agro, dan Hasil Hutan/ <i>Industry of chemical, argo, and forest products</i></b>					
a.	Industri Kecil/ <i>Small Industrial</i>	49 311	49312	49 318	49 318	49 340
b.	Industri Menengah/ <i>Medium Industrial</i>	55	55	55	55	55
<b>2</b>	<b>Industri Logam, Mesin, Elektro, &amp; Aneka/ <i>Manufacture of metal, machinery, electro, and miscellaneous</i></b>					
a.	Industri Kecil/ <i>Small Industrial</i>	7 025	7027	7 027	7 027	7 027
b.	Industri Menengah/ <i>Medium Industrial</i>	8	8	8	8	8
<b>3</b>	<b>Jumlah/<i>Total</i></b>					
a.	Industri Kecil/ <i>Small Industrial</i>	56 336	56339	56 345	56 345	56 367
b.	Industri Menengah/ <i>Medium Industrial</i>	63	63	63	63	63
<b>Kab. Kebumen</b>		<b>56 399</b>	<b>56 402</b>	<b>56 408</b>	<b>56 408</b>	<b>56 430</b>

Sumber/Source: Dinas Perindustrian, Perdagangan, Koperasi, Usaha Kecil dan Menengah Kabupaten Kebumen/*Industrial, Trade, Cooperatives, Small and Medium Enterprises Service of Kebumen Regency*

**Tabel**  
**Table** 6.1.2**Jumlah Tenaga Kerja pada Usaha Industri Kecil dan Menengah Menurut Jenis Industri di Kabupaten Kebumen, 2018 - 2022**  
**Number of Employee of Small Industrial Companies and Medium by Type of Industrial in Kebumen Regency, 2018 - 2022**

Jenis Industri Type of Industrial		2018	2019	2020	2021	2022
(1)		(2)	(3)	(4)	(5)	(6)
<b>1</b>	<b>Industri Kimia, Agro, dan Hasil Hutan/ Industry of chemical, argo, and forest products</b>					
a.	Industri Kecil/Small Industrial	108 482	108 486	108 498	108 498	108 542
b.	Industri Menengah/ Medium Industrial	2 053	2053	2 053	2 053	2 053
<b>2</b>	<b>Industri Logam, Mesin, Elektro, &amp; Aneka/ Manufacture of metal, machinery, electro, and miscellaneous</b>					
a.	Industri Kecil/Small Industrial	12 190	12 196	12 196	12 196	12 196
b.	Industri Menengah/ Medium Industrial	363	363	363	363	363
<b>3</b>	<b>Jumlah/Total</b>					
a.	Industri Kecil/Small Industrial	120 672	120 682	120 694	120 694	120 738
b.	Industri Menengah/ Medium Industrial	2 416	2 416	2 416	2 416	2 416
<b>Kab. Kebumen</b>		<b>123 088</b>	<b>123 098</b>	<b>123 110</b>	<b>123 110</b>	<b>123 154</b>

Sumber/Source: Dinas Perindustrian, Perdagangan, Koperasi, Usaha Kecil dan Menengah Kabupaten Kebumen/Industrial, Trade, Cooperatives, Small and Medium Enterprises Service of Kebumen Regency

**Tabel**  
**Table** 6.1.3

**Nilai Investasi pada Usaha Industri Kecil dan Menengah Menurut Jenis Industri di Kabupaten Kebumen (juta rupiah), 2018 - 2022**  
**Value of Investment of Small Industrial Companies and Medium by Type of Industrial in Kebumen Regency (million rupiahs), 2018 - 2022**

<b>Jenis Industri</b> <b>Type of Industrial</b>	<b>2018</b>	<b>2019</b>	<b>2020</b>	<b>2021</b>	<b>2022</b>
(1)	(2)	(3)	(4)	(5)	(6)
<b>1 Industri Kimia, Agro, dan Hasil Hutan/ Industry of chemical, argo, and forest products</b>					
a. Industri Kecil/ <i>Small Industrial</i>	-	-	-	-	-
b. Industri Menengah/ <i>Medium Industrial</i>	-	-	-	-	-
<b>2 Industri Logam, Mesin, Elektro, &amp; Aneka/ Manufacture of metal, machinery, electro, and miscellaneous</b>					
a. Industri Kecil/ <i>Small Industrial</i>	214 043	214 043	214 043	214 043	214 043
b. Industri Menengah/ <i>Medium Industrial</i>	14 768	14 768	14 768	14 768	14 768
<b>3 Jumlah/Total</b>					
a. Industri Kecil/ <i>Small Industrial</i>	-	-	-	-	-
b. Industri Menengah/ <i>Medium Industrial</i>	-	-	-	-	-
<b>Kab. Kebumen</b>	<b>228 811</b>	<b>228 811</b>	<b>228 811</b>	<b>228 811</b>	<b>228 811</b>

Sumber/Source: Dinas Perindustrian, Perdagangan, Koperasi, Usaha Kecil dan Menengah Kabupaten Kebumen/*Industrial, Trade, Cooperatives, Small and Medium Enterprises Service of Kebumen Regency*

**Tabel 6.1.4** Jumlah Perusahaan Industri Menurut Klasifikasi dan Kelompok Industri di Kabupaten Kebumen, 2022  
**Number of Establishments of Industry by Industrial Group and Classification in Kebumen Regency, 2022**

	<b>Klasifikasi Industri</b> <i>Industrial Group</i>	<b>Besar</b> <i>Large</i>	<b>Menengah</b> <i>Medium</i>	<b>Kecil</b> <i>Small</i>
	(1)	(2)	(3)	(4)
1	Industri Batu Bara dan Pengilangan Minyak	-	-	-
2	Industri Makanan dan Minuman	-	8	35 723
3	Pengolahan Tembakau	1	2	56
4	Industri Tekstil dan Pakaian Jadi	-	2	745
5	Industri Kulit, Barang dari Kulit dan Alas Kaki	-	7	181
6	Industri Kayu, Barang dari Kayu dan Gabus dan Barang	1	5	8 858
7	Anyaman dari Bambu, Rotan dan Sejenisnya	-	-	-
8	Industri Kertas dan Barang dari Kertas, Percetakan dan Reproduksi Media Rekaman	-	3	82
9	Industri Kimia, Farmasi dan Obat Tradisional	-	9	454
10	Industri Karet, Barang dari Karet dan Plastik	1	-	14
11	Industri Barang Galian Bukan Logam	-	19	3 205
12	Industri Logam Dasar	-	-	-
13	Industri Barang dari Logam, Komputer, Barang	-	1	185
14	Elektronik, Optik dan Peralatan Lisrik	-	-	-
15	Industri Mesin dan Perlengkapan YTDL	-	1	1
16	Industri Alat Angkutan	-	-	-
17	Industri Mesin dan Perlengkapan YTDL	-	-	-
18	Industri Alat Angkutan	-	-	-
	<b>Kab. Kebumen</b>	<b>3</b>	<b>57</b>	<b>49 504</b>

Sumber/Source: Dinas Perindustrian, Perdagangan, Koperasi, Usaha Kecil dan Menengah Kabupaten Kebumen/*Industrial, Trade, Cooperatives, Small and Medium Enterprises Service of Kebumen Regency*

**Tabel**  
**Table** 6.1.5

**Jumlah Tenaga Kerja Industri Menurut Klasifikasi dan Kelompok Industri di Kabupaten Kebumen, 2022**  
**Number of Employees of Industry by Industrial Group and Classification in Kebumen Regency, 2022**

	<b>Klasifikasi Industri</b> <b>Industrial Group</b>	<b>Besar</b> <b>Large</b>	<b>Menengah</b> <b>Medium</b>	<b>Kecil</b> <b>Small</b>
	(1)	(2)	(3)	(4)
1	Industri Batu Bara dan Pengilangan Minyak	-	-	-
2	Industri Makanan dan Minuman	-	303	72 652
3	Pengolahan Tembakau	2500	140	146
4	Industri Tekstil dan Pakaian Jadi	-	45	1 957
5	Industri Kulit, Barang dari Kulit dan Alas Kaki	-	167	902
6	Industri Kayu, Barang dari Kayu dan Gabus dan Barang	726	227	17 093
7	Anyaman dari Bambu, Rotan dan Sejenisnya	-	-	-
8	Industri Kertas dan Barang dari Kertas, Percetakan dan Reproduksi Media Rekaman	-	122	628
9	Industri Kimia, Farmasi dan Obat Tradisional	-	410	1 364
10	Industri Karet, Barang dari Karet dan Plastik	507	-	56
11	Industri Barang Galian Bukan Logam	-	639	13 700
12	Industri Logam Dasar	-	-	-
13	Industri Barang dari Logam, Komputer, Barang	-	110	666
14	Elektronik, Optik dan Peralatan Lisrik	-	-	-
15	Industri Mesin dan Perlengkapan YTDL	-	30	4
16	Industri Alat Angkutan	-	-	-
17	Industri Mesin dan Perlengkapan YTDL	-	-	-
18	Industri Alat Angkutan	-	-	-
	<b>Kab. Kebumen</b>	<b>3 733</b>	<b>2 193</b>	<b>109 168</b>

Sumber/Source: Dinas Perindustrian, Perdagangan, Koperasi, Usaha Kecil dan Menengah Kabupaten Kebumen/Industrial, Trade, Cooperatives, Small and Medium Enterprises Service of Kebumen Regency

**Tabel**  
**Table 6.1.6****Jumlah Perusahaan Industri Menurut Kecamatan dan Klasifikasi Industri di Kabupaten Kebumen, 2022**  
**Number of Establishments of Industry by Subdistrict and Industrial Classification in Kebumen Regency, 2022**

	<b>Kecamatan</b> <b>Subdistrict</b> (1)	<b>Besar</b> <b>Large</b> (2)	<b>Menengah</b> <b>Medium</b> (3)	<b>Kecil</b> <b>Small</b> (4)
1	Ayah	-	1	8 664
2	Buayan	-	1	1 065
3	Puring	-	-	1 003
4	Petanahan	-	3	7 554
5	Klirong	-	2	3 512
6	Buluspesantren	-	1	2 074
7	Ambal	-	-	2 921
8	Mirit	-	-	1 823
9	Bonorowo	-	-	395
10	Prebun	-	2	353
11	Padureso	-	-	278
12	Kutowinangun	-	1	723
13	Alian	-	1	908
14	Poncowarno	-	-	403
15	Kebumen	1	19	1 681
16	Pejagoan	-	10	1 258
17	Sruweng	-	6	1 269
18	Adimulyo	-	-	504
19	Kuwarasan	-	-	856
20	Rowokele	-	-	3 808
21	Sempor	1	-	5 749
22	Gombang	1	10	633
23	Karanganyar	-	4	3 281
24	Karangayam	-	-	2 302
25	Sadang	-	1	553
26	Karangsambung	-	1	2 775
	<b>Kab. Kebumen</b>	<b>3</b>	<b>63</b>	<b>56 345</b>

Sumber/Source: Dinas Perindustrian, Perdagangan, Koperasi, Usaha Kecil dan Menengah Kabupaten Kebumen/*Industrial, Trade, Cooperatives, Small and Medium Enterprises Service of Kebumen Regency*

**Tabel** 6.1.7  
**Table****Jumlah Tenaga Kerja Industri Menurut Kecamatan dan Klasifikasi Industri di Kabupaten Kebumen, 2022**  
**Number of Employees of Industry by Subdistrict and Industrial Classification in Kebumen Regency, 2022**

Kecamatan Subdistrict		Besar Large	Menengah Medium	Kecil Small
(1)		(2)	(3)	(4)
1	Ayah	-	48	18 352
2	Buayan	-	6	2 476
3	Puring	-	-	1 694
4	Petanahan	-	101	14 038
5	Klirong	-	120	7 044
6	Buluspesantren	-	35	3 692
7	Ambal	-	-	4 165
8	Mirit	-	-	3 704
9	Bonorowo	-	-	999
10	Prembun	-	140	755
11	Padureso	-	-	876
12	Kutowinangun	-	50	1 584
13	Alian	-	30	1 840
14	Poncowarno	-	-	739
15	Kebumen	507	702	6 120
16	Pejagoan	-	393	5 675
17	Sruweng	-	182	3 778
18	Adimulyo	-	-	1 379
19	Kuwarasan	-	-	3 287
20	Rowokele	-	-	6 628
21	Sempor	2 500	-	12 673
22	Gombong	726	416	3 327
23	Karanganyar	-	145	5 494
24	Karanggayam	-	-	3 142
25	Sadang	-	20	1 053
26	Karangsambung	-	28	6 180
<b>Kab. Kebumen</b>		<b>3 733</b>	<b>2 416</b>	<b>120 694</b>

Sumber/Source: Dinas Perindustrian, Perdagangan, Koperasi, Usaha Kecil dan Menengah Kabupaten Kebumen/Industrial, Trade, Cooperatives, Small and Medium Enterprises Service of Kebumen Regency

## 6.2 ENERGI ENERGY

**Tabel** 6.2.1 **Banyaknya Pemakaian Listrik PLN di Kabupaten Kebumen, 2022**  
**Table** *Amount of Electricity Consumption by division in Kebumen Regency, Smt II 2022*

Tahun Year	PLN ULP Kebumen		PLN ULP Gombang	
	Pemakaian Listrik Electricity Utilization (KWh)	Nilai yang Disalurkan Distributed Value (Rupiah)	Pemakaian Listrik Electricity Utilization (KWh)	Nilai yang Disalurkan Distributed Value (Rupiah)
(1)	(2)	(3)	(4)	(5)
2018	292 554 823	235 663 733 072	14 253 342	12 549 358 254
2019	316 196 753	257 910 759 948	15 726 105	14 046 391 852
2020	357 806 094	228 421 862 538	16 832 245	11 218 250 581
2021	368 905 592	265 880 937 174	17 143 583	14 835 199 651
2022	383 251 784	329 265 078 325	17 342 989	...

Sumber/Source: PT. PLN (Persero) ULP Kebumen dan PT. PLN (Persero) ULP Gombang/*State Electricity Company of Kebumen and State Electricity Company of Gombang*



**Tabel**  
**Table** 6.2.2**Jumlah Pelanggan Listrik Menurut Kategori Pelanggan di Kabupaten Kebumen, 2022**  
**Number of Electricity Costumers by Category of Consumer in Kebumen Regency, 2022**

Area Area	Tahun Year	Kategori Pelanggan/Category of Customer						Jumlah Total
		Sosial Social	Rumah Tangga Household	Usaha Business	Industri Industry	Pemerintah Government	Multiguna Multifunction	
(1)	(2)	(3)	(4)	(5)	(6)	(7)	(8)	(9)
Kebumen	2018	8 066	254 655	5 749	278	1 874	11	270 633
	2019	8 388	263 075	6 090	572	2 148	13	280 286
	2020	8 721	270 860	6 629	775	2 404	13	289 402
	2021	9 111	279 025	7 311	1 146	2 534	13	299 140
	2022	9 448	285 497	8 122	1 506	2 630	13	307 216
Gombong	2018	4 050	134 625	3 870	75	222	-	142 842
	2019	4 292	139 356	3 902	92	230	-	147 872
	2020	4 512	143 811	4 119	111	267	-	152 820
	2021	4 841	147 692	4 820	218	274	-	157 845
	2022	5 124	151 168	5 441	337	276	-	162 346

Sumber/Source: PT. PLN (Persero) ULP Kebumen dan PT. PLN (Persero) ULP Gombong/State Electricity Company of Kebumen and State Electricity Company of Gombong

**Tabel**  
**Table 6.2.3****Jumlah Pelanggan Listrik Menurut Kategori Pelanggan dan Daya Listrik Terpasang di Kabupaten Kebumen, 2022**  
**Number of Electricity Consumers and Installed Electricity Power by Category of Consumer and Installed Electricity Power in Kebumen Regency, 2022**

Area Area	Daya Power	Sosial/Social		Rumah Tangga/Household	
		Jumlah Pelanggan Number of Customers	Daya Listrik Terpasang Installed Power (VA)	Jumlah Pelanggan Number of Customers	Daya Listrik Terpasang Installed Power (VA)
(1)	(2)	(3)	(4)	(5)	(6)
<b>Kebumen</b>	450 VA	3 562	1 602 900	182 027	81 912 150
	900 VA	3 656	3 290 400	86 745	78 070 500
	1300 VA	887	1 153 100	11 357	14 764 100
	2200 VA	-	-	-	-
	> 2200 VA	1 343	11 138 800	5 368	15 990 300
<b>Jumlah/Total</b>		<b>9 448</b>	<b>17 185 200</b>	<b>285 497</b>	<b>190 737 050</b>
<b>Gombong</b>	450 VA	1 803	81 1350	79 634	35 835 300
	900 VA	2 068	1 861 200	61 444	55 299 600
	1300 VA	454	590 200	6 609	8 591 700
	2200 VA	355	781 000	865	1 903 000
	> 2200 VA	444	6 919 600	2 616	8 644 700
<b>Jumlah/Total</b>		<b>5 124</b>	<b>10 963 350</b>	<b>151 168</b>	<b>110 274 300</b>
<b>Jumlah/Total</b>		<b>14 572</b>	<b>28 148 550</b>	<b>436 665</b>	<b>301 011 350</b>

Lanjutan Tabel/*Continued Table* 6.2.3

Area Area	Daya Power	Usaha/ <i>Business</i>		Industri/ <i>Industry</i>	
		Jumlah Pelanggan Number of Customers	Daya Listrik Terpasang Installed Power (VA)	Jumlah Pelanggan Number of Customers	Daya Listrik Terpasang Installed Power (VA)
(1)	(2)	(7)	(8)	(9)	(10)
<b>Kebumen</b>	450 VA	1 001	450 450	1	450
	900 VA	637	573 300	-	-
	1300 VA	2 579	3 352 700	65	84 500
	2200 VA	-	-	-	-
	> 2200 VA	3 905	34 131 900	1 440	25 628 800
<b>Jumlah/Total</b>		<b>8 122</b>	<b>38 508 350</b>	<b>1 506</b>	<b>25 713 750</b>
<b>Gombang</b>	450 VA	840	378 000	-	-
	900 VA	1 214	1 092 600	19	17 100
	1300 VA	1 301	1 691 300	70	91 000
	2200 VA	1 597	5 166 200	39	85 800
	> 2200 VA	489	7 305 900	209	9 850 700
<b>Jumlah/Total</b>		<b>5 441</b>	<b>15 634 000</b>	<b>337</b>	<b>10 044 600</b>
<b>Jumlah/Total</b>		<b>13 563</b>	<b>54 142 350</b>	<b>1 843</b>	<b>35 758 350</b>

Lanjutan Tabel/Continued Table 6.2.3

Area Area	Daya Power	Pemerintah/Government		Multiguna/Multifunction		Jumlah/Total	
		Jumlah Pelanggan Number of Customers	Daya Listrik Terpasang Installed Power (VA)	Jumlah Pelanggan Number of Customers	Daya Listrik Terpasang Installed Power (VA)	Jumlah Pelanggan Number of Customers	Daya Listrik Terpasang Installed Power (VA)
(1)	(2)	(11)	(12)			(13)	(14)
<b>Kebumen</b>	450 VA	73	32 850	-	-	186 664	83 998 800
	900 VA	109	98 100	-	-	91 147	82 032 300
	1300 VA	98	127 400	-	-	14 986	19 481 800
	2200 VA	-	-	-	-	-	-
	> 2200 VA	2 350	6 456 260	13	71 500	14 406	93 346 060
<b>Jumlah/Total</b>		<b>2 630</b>	<b>6 714 610</b>	<b>13</b>	<b>71 500</b>	<b>307 216</b>	<b>278 930 460</b>
<b>Gombang</b>	450 VA	34	15 300	-	-	82 311	37 039 950
	900 VA	70	63 000	-	-	64 815	58 333 500
	1300 VA	62	80 600	-	-	8 496	11 044 800
	2200 VA	37	81 400	-	-	2 893	8 017 400
	> 2200 VA	73	770 800	-	-	3 831	33 491 700
<b>Jumlah/Total</b>		<b>276</b>	<b>1 011 100</b>	<b>-</b>	<b>-</b>	<b>162 346</b>	<b>147 927 350</b>
<b>Jumlah/Total</b>		<b>2 906</b>	<b>7 725 710</b>	<b>13</b>	<b>71 500</b>	<b>469 562</b>	<b>426 857 810</b>

Sumber/Source: PT. PLN (Persero) ULP Kebumen dan PT. PLN (Persero) ULP Gombang/State Electricity Company of Kebumen and State Electricity Company of Gombang

Pariwisata 2022  
Tourism

Kunjungan  
Wisatawan ke  
9 Obyek Wisata  
yang Dikelola  
Pemerintah  
Daerah

Tahun 2022

Tourist Visits to 9  
Tourism Objects  
Managed by Local  
Governments



Goa Jatijajar  
Kecamatan Ayah

1.319.131



Goa Petruk  
Kecamatan Ayah

20.415



Pantai Suwuk  
Kecamatan Puring

888.686



Waduk Wadaslintang  
Kecamatan Padureso

212.699



Pantai Karangbolong  
Kecamatan Buayan

1777.775



Pantai Logending  
Kecamatan Ayah

358.942



Waduk Sempor  
Kecamatan Sempor

609.180



Pemandian  
Air Panas Krakal  
Kecamatan Alian

440.951



Pantai Petanahan  
Kecamatan Petanahan

479.029



**PENJELASAN TEKNIS**

1. Wisatawan mancanegara (wisman) ialah setiap pengunjung yang mengunjungi suatu negara di luar tempat tinggalnya, didorong oleh satu atau beberapa keperluan tanpa bermaksud memperoleh penghasilan di tempat yang dikunjungi dan lamanya kunjungan tersebut tidak lebih dari satu tahun (12 bulan).
2. Rata-rata lama tinggal adalah rata-rata waktu tinggal wisatawan mancanegara di Indonesia untuk satu kali kunjungan.
3. Usaha penyediaan akomodasi adalah usaha yang menyediakan pelayanan penginapan yang dapat dilengkapi dengan pelayanan pariwisata lainnya. Usaha penyediaan akomodasi dapat berupa hotel, vila, pondok wisata, bumi perkemahan, persinggahan karavan, dan akomodasi lainnya yang digunakan untuk tujuan pariwisata.
4. Hotel adalah penyediaan akomodasi secara harian berupa kamar-kamar di dalam satu bangunan yang dapat dilengkapi dengan jasa pelayanan makan dan minum, kegiatan hiburan dan atau fasilitas lainnya. Hotel terdiri dari hotel berbintang dan hotel non- bintang.

**TECHNICAL NOTES**

1. *An International Visitor is any person visiting a country other than his usual place of residence for any reason other than for earning income in the country visited, and the length of stay is no more than one year (12 months).*
2. *Average length of stay is the average stay duration of foreign visitor in Indonesia for one trip.*
3. *The business of providing accommodation is a business that provides specialty services that can be equipped with other tourism services. It includes hotel, villa, cottage, camping, caravan stop, and other accommodation that are used for tourism purposes.*
4. *Hotel is a daily supply of accommodation rooms within a building which can be equipped with eating and drinking services, entertainment activities and/or other facilities. Hotel consists of a classified hotel and a non-classified hotel.*

5. Hotel bintang adalah usaha penyediaan jasa pelayanan penginapan, makan minum serta jasa lainnya bagi umum dengan menggunakan sebagian atau seluruh bangunan. Usaha ini dikelola secara komersial serta memenuhi ketentuan persyaratan sebagai hotel bintang (termasuk berlian) yang ditetapkan dalam surat keputusan instansi yang membinanya. Misalnya hotel bintang lima, hotel bintang empat dan seterusnya.
  6. Tingkat penghunian kamar hotel adalah persentase banyaknya malam kamar yang dihuni terhadap banyaknya malam kamar yang tersedia.
  7. Rata-rata lamanya tamu menginap adalah banyaknya malam tempat tidur yang terpakai (malam tamu) dengan banyaknya tamu yang menginap di hotel atau akomodasi lainnya.
5. *A star hotel is the business of providing an accommodation, eating and drinking as well as other services for the public by using a building or a part of a building. It is managed commercially and meets specified requirements as a star hotel (including diamonds) set forth in the decree of fostering agency. For example, five star hotel, four star hotel, and so on.*
  6. *Room occupancy rate is the number of room-nights occupied divided by the number of room-nights available, multiplied by 100 percent.*
  7. *Average length of stay is the number of bed-nights used (guest night) divided by the number of guests coming to spend the night at the accommodation.*



**ULASAN**

Perkembangan kepariwisataan saat ini makin penting, tidak saja dalam rangka meningkatkan penerimaan devisa negara, akan tetapi juga dalam rangka memperluas kesempatan kerja dan pemerataan pendapatan.

Jumlah hotel dan akomodasi lainnya di Kabupaten Kebumen tahun 2022 sebanyak 41 unit, yang terdiri dari 3 hotel bintang dan 38 akomodasi lainnya.

Pada tahun 2022, rata-rata lama menginap tamu pada akomodasi hotel berbintang 1,45 hari dan pada akomodasi hotel non-bintang 1,15 hari.

Persentase tingkat penghunian kamar hotel berbintang tahun 2022 sebesar 57,31 persen dan hotel non-bintang sebesar 24,10 persen.

Jumlah wisatawan di Kabupaten Kebumen tahun 2022 tercatat lebih banyak dibandingkan dengan tahun 2021. Wisatawan tersebut terdiri dari 9 orang wisatawan mancanegara dan 1.623.865 wisatawan domestik.

**DESCRIPTION**

*Tourism development recently become important, not only as a source to enhance foreign exchange earning but also to enlarge job opportunity and income distribution.*

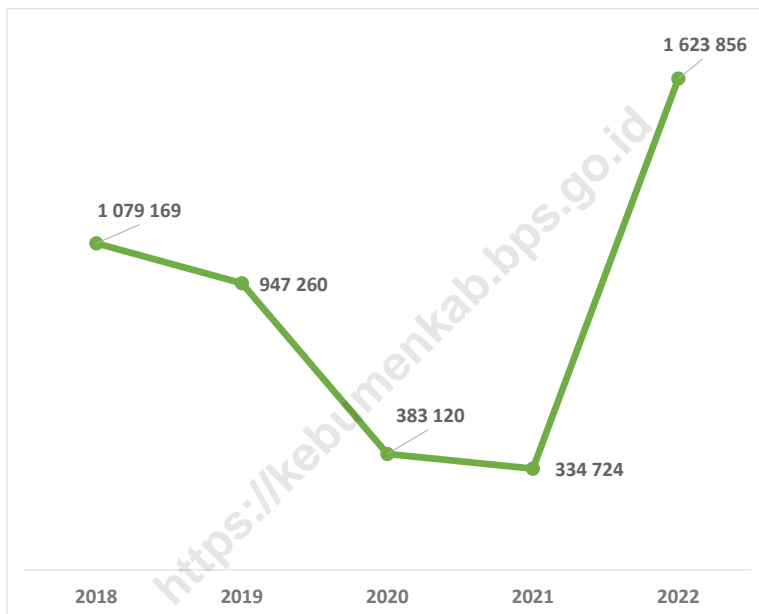
*Number of hotels and other accommodations in Kebumen Regency in 2022 amounted to 41 units, consists of 3 star hotels and 38 other accommodations.*

*In 2022, average length of stay in star hotel amounted to 1.45 days, while in nonstar hotel only 1.15 days.*

*Room occupancy rate of hotels for star hotel 2022 amounted to 57.31 % while nonstar hotel 24.10 %.*

*The number of visitors in Kebumen Regency in 2022 is recorded to be more than in 2021. The Visitors consisted of 9 international visitors and 1,623,865 domestic visitors.*

**Gambar 7.1** Jumlah Wisatawan Mancanegara dan Domestik di Kabupaten Kebumen, 2018-2022  
**Figures 7.1** Number of International and Domestic Visitors in Kebumen Regency, 2018-2022



Sumber/Source: Dinas Pariwisata, Kepemudaan, dan Olahraga Kabupaten Kebumen/ Department of Tourism, Youth, and Sports of Kebumen Regency

**Tabel**  
**Table** 7.1

**Jumlah Restoran/Rumah Makan Menurut Kecamatan di Kabupaten Kebumen, 2019 - 2022**  
**Number of Restaurants by Subdistrict in Kebumen Regency, 2019 - 2022**

Kecamatan Subdistrict		2019	2020	2021	2022
(1)		(2)	(3)	(4)	(5)
1	Ayah	27	26	26	26
2	Buayan	3	3	3	3
3	Puring	4	4	5	5
4	Petanahan	5	5	6	6
5	Klirong	3	3	3	3
6	Buluspesantren	4	4	4	4
7	Ambal	6	6	7	7
8	Mirit	5	5	5	5
9	Bonorowo	4	4	5	5
10	Prebun	21	21	24	24
11	Padureso	15	15	15	15
12	Kutowinangun	5	5	6	6
13	Alian	4	4	5	5
14	Poncowarno	4	4	6	6
15	Kebumen	8	8	8	23
16	Pejagoan	16	16	16	16
17	Sruweng	2	2	2	2
18	Adimulyo	24	24	24	25
19	Kuwarasan	4	5	5	5
20	Rowokele	3	3	4	4
22	Sempor	7	7	7	7
22	Gombang	17	17	15	15
23	Karanganyar	5	5	6	7
24	Karanggayam	3	4	4	4
25	Sadang	4	4	5	5
26	Karangsambung	5	5	5	5
<b>Kabupaten Kebumen</b>		<b>208</b>	<b>209</b>	<b>221</b>	<b>238</b>

Sumber/Source: Dinas Pariwisata, Kepemudaan, dan Olahraga Kabupaten Kebumen/ Department of Tourism, Youth, and Sports of Kebumen Regency

**Tabel 7.2** Jumlah Hotel dan Akomodasi Lainnya Menurut Klasifikasi di Kabupaten Kebumen, 2018 - 2022  
**Table** *Number of Hotels and Other Accomodations by Classification in Kebumen Regency, 2018 - 2022*

Klasifikasi Hotel <i>Classification of Hotel</i>		2018	2019	2020	2021	2022
(1)	(2)	(3)	(4)	(5)	(6)	
1	Hotel Bintang 1/1 <i>Star Hotel</i>	-	-	-	-	-
2	Hotel Bintang 2/2 <i>Star Hotel</i>	-	-	-	-	-
3	Hotel Bintang 3/3 <i>Star Hotel</i>	2	2	2	2	3
4	Hotel Bintang 4/4 <i>Star Hotel</i>	-	-	-	-	-
5	Hotel Bintang 5/5 <i>Star Hotel</i>	-	-	-	-	-
6	Akomodasi Lainnya/ <i>Other Accomodation</i>	35	35	38	36	38
<b>Jumlah/Total</b>		<b>37</b>	<b>37</b>	<b>40</b>	<b>38</b>	<b>41</b>

Sumber/Source: BPS-Survei Perusahaan/Usaha Jasa Akomodasi/BPS-Statistics Accommodation Services Establishment Survey

**Tabel**  
**Table** 7.3**Rata-rata Lama Menginap Tamu Asing dan Tamu Domestik Menurut Jenis Hotel dan Bulan di Kabupaten Kebumen (hari), 2022*****Average Length of Stay of Foreign and Domestic Visitors by Type of Accomodation and Month in Kebumen Regency (day), 2022***

Bulan Month	Tamu Asing Foreign Visitor		Tamu Domestik Domestic Visitor	
	Hotel Berbintang Star Hotel	Hotel Nonbintang Nonstar Hotel	Hotel Berbintang Star Hotel	Hotel Nonbintang Nonstar Hotel
(1)	(2)	(3)	(4)	(5)
Januari/January	1,00	-	1,18	1,07
Februari/February	-	-	1,33	1,31
Maret/March	2,00	-	1,31	1,18
April/April	1,57	-	1,39	1,19
Mei/May	3,60	-	1,57	1,16
Juni/June	-	-	1,57	1,14
Juli/July	1,14	-	1,44	1,10
Agustus/August	1,00	-	1,47	1,16
September/September	-	-	1,48	1,15
Oktober/October	2,30	-	1,38	1,09
November/November	2,29	-	1,63	1,13
Desember/December	2,00	-	1,50	1,19
<b>Tahun 2022</b>	<b>2,06</b>	<b>-</b>	<b>1,45</b>	<b>1,15</b>

Sumber/Source: BPS-Survei Perusahaan/Usaha Jasa Akomodasi/BPS-Statistics Accommodation Services Establishment Survey

**Tabel**  
**Table 7.4****Rata-rata Lama Menginap Tamu Menurut Jenis Hotel dan Bulan di Kabupaten Kebumen (hari), 2022**  
**Average Length of Stay of Visitors by Type of Accommodation and Month in Kebumen Regency (day), 2022**

<b>Bulan</b> <b>Month</b>	<b>Hotel Berbintang</b> <b>Star Hotel</b>	<b>Hotel Nonbintang</b> <b>Nonstar Hotel</b>
(1)	(2)	(3)
Januari/January	1,18	1,07
Februari/February	1,33	1,31
Maret/March	1,31	1,18
April/April	1,39	1,19
Mei/May	1,57	1,16
Juni/June	1,57	1,14
Juli/July	1,43	1,10
Agustus/August	1,47	1,16
September/September	1,48	1,15
Oktober/October	1,38	1,09
November/November	1,63	1,13
Desember/December	1,50	1,19
<b>Tahun 2022</b>	<b>1,45</b>	<b>1,15</b>

Sumber/Source: BPS-Survei Perusahaan/Usaha Jasa Akomodasi/BPS-Statistics Accommodation Services Establishment Survey

**Tabel 7.5**  
**Table**

**Persentase Tingkat Penghunian Kamar Hotel dan Akomodasi Lainnya Menurut Jenis Hotel dan Bulan di Kabupaten Kebumen, 2022**  
**Room Occupancy Rate of Hotels and Other Accommodations by Type of Accomodation and Month in Kebumen Regency, 2022**

<b>Bulan</b> <i>Month</i>	<b>Hotel Berbintang</b> <i>Star Hotel</i>	<b>Hotel Nonbintang</b> <i>Nonstar Hotel</i>
(1)	(2)	(3)
Januari/ <i>January</i>	48,43	16,50
Februari/ <i>February</i>	54,72	27,74
Maret/ <i>March</i>	60,81	27,94
April/ <i>April</i>	42,86	19,39
Mei/ <i>May</i>	72,77	31,44
Juni/ <i>June</i>	56,82	26,63
Juli/ <i>July</i>	53,60	24,35
Agustus/ <i>August</i>	46,03	22,72
September/ <i>September</i>	55,19	23,80
Oktober/ <i>October</i>	62,70	24,86
November/ <i>November</i>	68,28	21,46
Desember/ <i>December</i>	58,37	28,00
<b>Tahun 2022</b>	<b>57,31</b>	<b>24,10</b>

Sumber/*Source*: BPS-Survei Perusahaan/Usaha Jasa Akomodasi/*BPS-Statistics Accommodation Services Establishment Survey*

**Tabel 7.6** Jumlah Wisatawan Mancanegara dan Domestik di Kabupaten Kebumen, 2018-2022  
**Table** *Number of International and Domestic Visitors in Kebumen Regency, 2018-2022*

Tahun Year	Wisatawan Manca Negara International Visitor	Wisatawan Domestik Domestic Visitor	Jumlah Total
(1)	(2)	(3)	(4)
2018	-	1 079 169	1 079 169
2019	-	947 260	947 260
2020	-	383 120	383 120
2021	5	334 724	334 729
2022	9	1 623 856	1 623 865

Sumber/Source: Dinas Pariwisata, Kepemudaan, dan Olahraga Kabupaten Kebumen/ *Department of Tourism, Youth, and Sports of Kebumen Regency*



**Tabel**  
**Table** 7.7

**Jumlah Pengunjung Obyek Wisata Menurut Obyek Wisata,  
Asal Wisata, dan Bulan di Kabupaten Kebumen, 2022**  
**Number of Visitors Tourism by Tourism Object, Origin of  
Tourist, and Month in Kebumen Regency, 2022**

Bulan Month	GOA JATI JAJAR		PANTAI LOGENDING	
	Domestik Domestic	Mancanegara International	Domestik Domestic	Mancanegara International
(1)	(2)	(3)	(4)	(5)
Januari/January	17 637	-	4 673	-
Februari/February	26 262	-	6 669	-
Maret/March	36 993	-	9 762	-
April/April	37 827	-	10 099	-
Mei/May	101 835	-	31 809	-
Juni/June	123 464	-	35 091	-
Juli/July	137 909	-	38 737	-
Agustus/August	150 129	-	41 154	-
September/September	157 770	-	42 918	-
Oktober/October	165 540	-	44 570	-
November/November	172 459	4	45 757	-
Desember/December	191 297	5	47 703	-
<b>Tahun 2022</b>	<b>1 319 122</b>	<b>9</b>	<b>358 942</b>	<b>-</b>

Lanjutan Tabel/Continued Table 7.7

Bulan Month	GOA PETRUK		PANTAI PETANAHAN	
	Domestik Domestic	Mancanegara International	Domestik Domestic	Domestik Domestic
(1)	(6)	(7)	(8)	(9)
Januari/January	411	-	4 776	-
Februari/February	558	-	7 935	-
Maret/March	676	-	11 921	-
April/April	716	-	12 801	-
Mei/May	1 459	-	43 036	-
Juni/June	1 617	-	47 116	-
Juli/July	1 939	-	51 286	-
Agustus/August	2 224	-	54 079	-
September/September	2 436	-	57 205	-
Oktober/October	2 677	-	60 053	-
November/November	2 786	-	61 711	-
Desember/December	2 916	-	67 110	-
<b>Tahun 2022</b>	<b>20 415</b>	<b>-</b>	<b>479 029</b>	<b>-</b>

Lanjutan Tabel/*Continued Table 7.7*

Bulan Month	WADUK SEMPOR		WADUK WADASLINTANG	
	Domestik Domestic	Mancanegara International	Domestik Domestic	Mancanegara International
(1)	(10)	(11)	(12)	(13)
Januari/January	6 032	-	1 632	-
Februari/February	8 783	-	3 076	-
Maret/March	14 894	-	4 658	-
April/April	17 211	-	5 223	-
Mei/May	50 700	-	16 712	-
Juni/June	55 167	-	18 378	-
Juli/July	60 621	-	20 111	-
Agustus/August	66 429	-	22 259	-
September/September	73 239	-	23 779	-
Oktober/October	80 142	-	25 019	-
November/November	83 738	-	28 720	-
Desember/December	92 224	-	43 132	-
<b>Tahun 2022</b>	<b>609 180</b>	<b>-</b>	<b>212 699</b>	<b>-</b>

Lanjutan Tabel/Continued Table 7.7

Bulan Month	PAP KRAKAL		PANTAI SUWUK	
	Domestik Domestic	Mancanegara International	Domestik Domestic	Domestik Domestic
(1)	(14)	(15)	(16)	(17)
Januari/January	5 358	-	12 165	-
Februari/February	8 127	-	17 381	-
Maret/March	12 740	-	26 754	-
April/April	13 505	-	27 494	-
Mei/May	29 537	-	80 556	-
Juni/June	33 870	-	88 693	-
Juli/July	39 472	-	96 506	-
Agustus/August	44 023	-	101 269	-
September/September	54 016	-	104 139	-
Oktober/October	62 642	-	107 788	-
November/November	65 463	-	111 141	-
Desember/December	72 198	-	114 800	-
<b>Tahun 2022</b>	<b>440 951</b>	<b>-</b>	<b>888 686</b>	<b>-</b>

Lanjutan Tabel/*Continued Table 7.7*

Bulan Month	PANTAI KARANGBOLONG	
	Domestik Domestic	Mancanegara International
(1)	(18)	(19)
Januari/January	2 247	-
Februari/February	3 169	-
Maret/March	4 568	-
April/April	4 844	-
Mei/May	16 305	-
Juni/June	17 593	-
Juli/July	19 335	-
Agustus/August	20 175	-
September/September	20 969	-
Oktober/October	21 700	-
November/November	22 757	-
Desember/December	24 113	-
<b>Tahun 2022</b>	<b>177 775</b>	-

Sumber/Source: Dinas Pariwisata, Kepemudaan, dan Olahraga Kabupaten Kebumen/ *Department of Tourism, Youth, and Sports of Kebumen Regency*

**Tabel**  
**Table 7.8****Daya Tarik Wisata Menurut Jenis Wisata di Kabupaten Kebumen, 2022**  
**Tourism Object by Kind of Tourism in Kebumen Regency, 2022**

Jenis Wisata <i>Kind of Tourism</i>		Obyek Wisata <i>Tourism Object</i>	Lokasi <i>Location</i>
(1)		(2)	(3)
1	Wisata Buatan <i>Artificial of Tourism</i>	Waduk Sempor	Kecamatan Sempor
		Waduk Wadaslintang	Kecamatan Padureso
2	Wisata Budaya <i>Cultural of Tourism</i>	Sedekah laut Pantai Logending	Kecamatan Ayah
		Sedekah laut Pantai Menganti	Kecamatan Ayah
		Inggungan Syuran Masjid Banyumudal	Kelurahan Kebumen
		Kirab Pusaka (Padepokan Suman/ SM)	Kelurahan Jatiluhur
3	Wisata Alam <i>Natural of Tourism</i>	Gebyak Cah Angon	Kecamatan Ambal
		Pantai Logending	Kecamatan Ayah
		Pantai Karangbolong	Kecamatan Buayan
		Pantai Petanahan	Kecamatan Petanahan
		Goa Petruk	Kecamatan Ayah
4	Wisata Religi <i>Religious of Tourism</i>	Goa Jatijajar	Kecamatan Ayah
		Pemandian Air Panas Krakal	Kecamatan Alian
		Bulupitu	Kecamatan Kutowinangun
		Pandankuning	Kecamatan Petanahan
		Pesanggrahan Karangbolong	Kecamatan Buayan
5	Wisata Minat Khusus <i>Special Interest of Tourism</i>	Mbah Lancing	Kecamatan Mirit
		Makam Syekh Sidakarsa	Kecamatan Petanahan
		Makam Syekh Anom	Kecamatan Petanahan
		Goa Petruk	Kecamatan Ayah
		Rahayu River Tubing	Kecamatan Padureo

Sumber/Source: Dinas Pariwisata, Kepemudaan, dan Olahraga Kabupaten Kebumen/ *Department of Tourism, Youth, and Sports of Kebumen Regency*

# TRANSPORTASIDAN KOMUNIKASI

TRANSPORTATION AND  
COMMUNICATION

## INFRASTRUKTUR JALAN DI KEBUMEN

Road Infrastructure in Kebumen

2022

Infrastruktur jalan negara,  
provinsi, kabupaten  
sepanjang

960,358 km

Road infrastructure both state,  
provincial, district roads are 1.046  
km

Menurut Tingkat Kewenangan  
By Level of Authority

Kabupaten  
District 87,49%

Provinsi  
Provincial 4,10%

Negara  
State 8,41%

Jumlah Kendaraan Terbanyak Menurut Jenisnya, 2022  
The highest number of Vehicles by Type in 2022

634



bis  
bus

57



mobil penumpang  
passenger car

15.986



mobil barang  
car stuff





**PENJELASAN TEKNIS**

1. Kendaraan bermotor adalah setiap kendaraan yang digerakkan oleh peralatan teknik yang ada pada kendaraan tersebut, biasanya digunakan untuk angkutan orang atau barang di atas jalan raya selain kendaraan yang berjalan di atas rel. Kendaraan bermotor yang dicatat adalah semua jenis kendaraan kecuali kendaraan bermotor TNI/Polri dan Korps Diplomatik.
2. Mobil penumpang adalah setiap kendaraan bermotor yang dilengkapi dengan tempat duduk untuk sebanyak-banyaknya delapan orang, tidak termasuk tempat duduk untuk pengemudi, baik dilengkapi atau tidak dilengkapi bagasi.
3. Mobil bis adalah setiap kendaraan bermotor yang dilengkapi dengan tempat duduk untuk lebih dari delapan orang, tidak termasuk tempat duduk untuk pengemudi, baik dilengkapi atau tidak dilengkapi bagasi.
4. Mobil truk adalah setiap kendaraan bermotor yang digunakan untuk angkutan barang, selain mobil penumpang, bis dan kendaraan bermotor roda dua.
5. Kantor Pos adalah tempat pemberi pelayanan komunikasi

**TECHNICAL NOTES**

1. *Motor vehicles are any kind of vehicles motorized by machine set up in those vehicles, they are usually used for transporting peoples or goods on roads except vehicles moving along a railway line. The data cover all kinds of motor vehicles except those belong to Indonesia Army Force Indonesian State Police and Diplomatic Corps.*
2. *Passenger cars are any motor vehicles with no more than eight seats, excluding seat for driver, it can be with or without hoot.*
3. *Buses are large passenger cars having seats for more than eight passengers, excluding seat for driver, it can be with or without hoot.*
4. *Trucks are any motor vehicles used to transport goods excluding passenger cars, buses, and motorcycles.*
5. *Post Office is a service provider facility of written communication*

tertulis dan atau surat elektronik, layanan paket, layanan logistik, layanan transaksi keuangan, dan layanan keagenan pos untuk kepentingan umum. Rumah pos berfungsi sama seperti kantor pos dan kantor pos pembantu, bedanya rumah pos biasanya terletak di daerah terpencil.

*and or electronic mail, parcel service, logistics services, financial transaction services, and postal services to the public. Postal house has the same function as the post office and subsidiary of post office, the difference is that postal house is usually located in remote areas.*

<https://kebumenkab.bps.go.id>

**ULASAN****DESCRIPTION****Transportasi**

Jalan merupakan prasarana transportasi darat dan memiliki peran penting sebagai penunjang transportasi lainnya. Pada tahun 2022 tercatat panjang jalan di Kabupaten Kebumen sepanjang 1.097.688 kilometer, yang terdiri dari 92,360 kilometer jalan negara, 44,970 kilometer jalan provinsi dan 960,358 kilometer jalan kabupaten.

Pada tahun 2022 tercatat ada sebanyak 22 pengusaha angkutan penumpang yang beroperasi di Kabupaten Kebumen. Jumlah armada yang tersedia sebanyak 774 armada. Jika dilihat dari jumlah armada, armada terbanyak adalah angkutan pedesaan yakni sebanyak 375 armada diikuti angkutan AKAP (Antar Kota Antar Propinsi) sebanyak 153 armada. Serta diketahui bahwa tidak ada satu pun angkutan perbatasan di Kabupaten Kebumen.

**Komunikasi**

Kantor pos selain berfungsi sebagai pengiriman dan penerimaan surat dan paket, juga berfungsi sebagai pengirim dan penerima giro, wesel, penjualan benda pos dan materai, serta pembayaran pensiunan. Jumlah kantor pos pembantu di Kabupaten Kebumen sebanyak 22 yang tersebar di seluruh kecamatan kecuali Kecamatan Bonorowo, Kecamatan Padureso, dan Kecamatan Poncowarno.

**Transportation**

*Road is a transportation infrastructure and has an important role as supporting other transportation. In 2022, there were 1,097,688 km along the road which consist of 92.360 km state road, 44.970 km province road and 960.358 km regency road.*

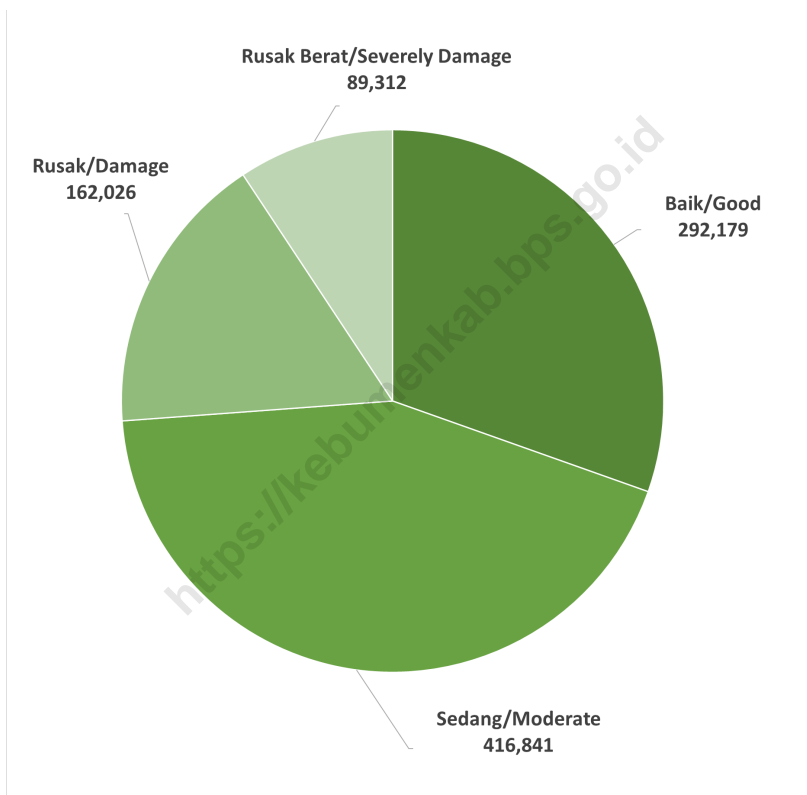
*In the 2022, there were 22 passenger transporters in Kebumen Regency. The number of available vehicles is 774. If seen from the number of vehicles, the largest vehicles is rural transportation, which is 375 followed by AKAP (Antar Kota Antar Propinsi) transportation as many as 153 vehicles. And it is known that there is not a vehicle in Kebumen Regency.*

**Comunication**

*The post office in addition to functioning as sending and receiving letters and packages, it also serves as sending and receiving demand deposits, money orders, selling postage and stamp duty, as well as pension payments. The number of supporting post offices in Kebumen Regency is 22, spread across all sub-districts except Bonorowo Subdistrict, Padureso Subdistrict, and Poncowarno Subdistrict.*

**Gambar** 8.1  
**Figures**

**Persentase Jalan Menurut Kondisi Jalan di Kabupaten Kebumen, 2022**  
**Percentage of Roads by Condition of Roads in Kebumen Regency, 2022**



Sumber/Source: Dinas Pekerjaan Umum dan Penataan Ruang Kabupaten Kebumen/*Public Work and Spacial Planning of Kebumen Regency*

## 8.1 TRANSPORTASI TRANSPORTATION

**Tabel 8.1.1** Panjang Jalan Menurut Tingkat Kewenangan Pemerintahan di Kabupaten Kebumen (km), 2020–2022  
*Length of Roads by Level of Government Authority in Kebumen Regency (km), 2020 –2022*

Tingkat Kewenangan Pemerintahan <i>Level of Government Authority</i>	2020	2021	2022
(1)	(2)	(3)	(4)
Negara <sup>1</sup> / <i>State</i> <sup>1</sup>	...	...	92,360
Provinsi <sup>2</sup> / <i>Province</i> <sup>2</sup>	...	...	44,970
Kabupaten/Kota <i>Regency/Municipality</i>	960,358	960,358	960,358
<b>Jumlah/Total</b>	<b>960,358</b>	<b>960,358</b>	<b>1 097,688</b>

Catatan/Note: <sup>1</sup> Berdasarkan Keputusan Menteri Pekerjaan Umum dan Perumahan Rakyat Nomor 1688/KPTS/M/2022 tentang Penetapan Ruas Jalan Menurut Statusnya sebagai Jalan Nasional/ *Based on the Decree of the Minister of Public Works and Public Housing Number 1688/KPTS/M/2022 concerning Designation of Road Sections According to their Status as National Roads*

<sup>2</sup> Berdasarkan Keputusan Gubernur Jawa Tengah Nomor 622/11 tahun 2022 tentang Penetapan Ruas Jalan dalam Jaringan Jalan Kolektor Primer - 2 dan Jalan Kolektor Primer - 3 sebagai Jalan Provinsi di Provinsi Jawa Tengah/ *Based on the Decree of the Governor of Central Java Number 622/11 of 2022 concerning Designation of Road Sections in the Primary Collector Road Network - 2 and Primary Collector Road - 3 as Provincial Roads in Central Java Province*

Sumber/Source: Dinas Pekerjaan Umum dan Penataan Ruang Kabupaten Kebumen/*Public Work and Spacial Planning of Kebumen Regency*

**Tabel 8.1.2 Panjang Jalan Menurut Jenis Permukaan Jalan di Kabupaten Kebumen (km), 2020–2022**  
**Length of Roads by Type of Road Surface in Kebumen Regency (km), 2020–2022**

Jenis Permukaan Jalan Type of Road Surface	2020	2021	2022
(1)	(2)	(3)	(4)
Aspal/Paved	734,516	752,007	767,914
Beton/Concrete	123,041	119,150	146,506
Kerikil/Gravel	91,701	83,571	35,688
Tanah/Soil	11,100	5,630	10,250
Lainnya/Others	-	-	-
<b>Jumlah/Total</b>	<b>960,358</b>	<b>960,358</b>	<b>960,358</b>

Sumber/Source: Dinas Pekerjaan Umum dan Penataan Ruang Kabupaten Kebumen/*Public Work and Spacial Planning of Kebumen Regency*

**Tabel**  
**Table 8.1.3****Panjang Jalan Menurut Kondisi Jalan di Kabupaten Kebumen (km), 2020–2022**  
***Length of Roads by Condition of Roads in Kebumen Regency (km), 2020-2022***

<b>Kondisi Jalan</b> <b>Condition of Roads</b>	<b>2020</b>	<b>2021</b>	<b>2022</b>
(1)	(2)	(3)	(4)
Baik/ <i>Good</i>	576,287	572,798	292,179
Sedang/ <i>Moderate</i>	163,857	176,720	416,841
Rusak/ <i>Damage</i>	117,413	119,799	162,026
Rusak Berat/ <i>Severely Damage</i>	102,801	91,041	89,312
<b>Jumlah/<i>Total</i></b>	<b>960,358</b>	<b>960,358</b>	<b>960,358</b>

Sumber/*Source*: Dinas Pekerjaan Umum dan Penataan Ruang Kabupaten Kebumen/*Public Work and Spacial Planning of Kebumen Regency*

**Tabel**  
**Table 8.1.4****Panjang Jalan Kabupaten Menurut Ruas Jalan dan Jenis Permukaan Jalan di Kabupaten Kebumen (km), 2022**  
***Length of Regency's Roads by Road Areas and Type of Road Surface in Kebumen Regency (km), 2022***

	Ruas Jalan <i>Road Areas</i>	Jenis Permukaan Jalan/ <i>Type of Road Surface</i>				Jumlah <i>Total</i>
		Aspal <i>Pavement</i>	Beton <i>Concrete</i>	Kerikil <i>Gravel</i>	Tanah <i>Soil</i>	
	(1)	(2)	(3)	(4)	(5)	(6)
1	Adimulyo	9,747	-	0,130	-	9,877
2	Adimulyo , Karanganyar	15,390	1,020	-	-	16,410
3	Adimulyo , Kuwarasan	12,562	0,550	1,978	-	15,090
4	Adimulyo, Petanahan, Sruweng	0,450	9,517	-	-	9,967
5	Adimulyo, Puring	5,970	1,580	-	-	7,550
6	Alian	25,746	0,480	-	-	26,226
7	Alian , Padureso	11,050	-	-	-	11,050
8	Alian , Poncowarno	4,840	-	-	-	4,840
9	Alian, Karangsambung	13,687	4,648	0,800	-	19,135
10	Ambal	30,858	1,610	1,200	0,170	33,838
11	Ambal, Mirit	4,100	-	-	-	4,100
12	Ayah	31,223	8,572	2,260	-	42,055
13	Ayah, Rowokele	2,190	-	-	-	2,190
14	Bonorowo	3,190	-	-	-	3,190
15	Buayan	11,200	0,100	-	-	11,300
16	Buayan, Ayah	21,448	2,580	0,610	-	24,638
17	Buluspesantren	14,938	0,030	-	-	14,968
18	Gombong	16,061	1,020	-	-	17,081
19	Gombong , Kuwarasan	14,470	-	-	-	14,470
20	Gombong , Puring	9,100	0,400	-	-	9,500
21	Karanganyar	12,362	1,503	-	-	13,865
22	Karanganyar, Gombong	3,955	-	-	-	3,955
23	Karanganyar, Karanggayam	5,142	-	-	-	5,142
24	Karangganayam	15,707	21,858	1,990	-	39,555
25	Karangganayam , Gombong	6,710	0,100	-	-	6,810
26	Karangganayam , Sempor	12,920	4,470	-	-	17,390
27	Karangsambung	7,740	7,550	0,300	0,880	16,470
28	Karangsambung, Sadang	12,638	16,932	0,770	1,030	31,370
29	Kebumen	46,931	-	-	-	46,931
30	Kebumen , Buluspesantren	22,565	0,610	-	-	23,175



Lanjutan Tabel/Continued Table 8.1.4

	Ruas Jalan Road Areas	Jenis Permukaan Jalan/Type of Road Surface				Jumlah Total
		Aspal Pavement	Beton Concrete	Kerikil Gravel	Tanah Soil	
	(1)	(2)	(3)	(4)	(5)	(6)
31	Kebumen, Alian	10,259	0,100	-	-	10,359
32	Kebumen, Karangsambung	17,670	-	-	-	17,670
33	Kebumen, Klilong	15,171	-	-	-	15,171
34	Kebumen, Pejagoan	7,660	2,290	-	-	9,950
35	Kebumen, Poncowarno	2,483	0,960	-	-	3,443
36	Klirong	5,187	-	0,100	-	5,287
37	Klirong, Petanahan	18,955	-	0,230	0,020	19,205
38	Kutowinangun	10,877	0,700	0,530	-	12,107
39	Kutowinangun, Ambal	10,730	-	-	-	10,730
40	Kutowinangun, Poncowarno	8,995	1,155	0,100	-	10,250
41	Kutowinangun, Prembun	7,049	3,521	-	-	10,570
42	Kuwarasan, Buayan	3,930	-	-	-	3,930
43	Mirit	24,097	5,220	-	-	29,317
44	Padureso	3,359	1,250	-	-	4,609
45	Pejagoan	1,660	0,890	0,190	-	2,740
46	Pejagoan, Adimulyo	3,422	-	-	-	3,422
47	Pejagoan, Karanggayam	14,055	2,594	0,250	-	16,899
48	Pejagoan, Sruweng	1,774	1,580	0,170	-	3,524
49	Petanahan	8,888	3,290	1,140	1,500	14,818
50	Petanahan, Puring	7,265	-	-	-	7,265
51	Poncowarno	18,968	6,032	0,440	-	25,440
52	Prembun	9,240	1,286	0,150	-	10,676
53	Prembun, Bonorowo	8,348	0,100	0,200	3,770	12,418
54	Prembun, Mirit	19,673	0,770	-	-	20,443
55	Puring	15,097	2,935	0,640	-	18,672
56	Puring, Buayan	3,440	-	-	-	3,440
57	Puring, Kuwarasan	0,680	1,493	-	-	2,173
58	Rowokele	16,690	10,167	2,000	-	28,857
59	Rowokele, Buayan	14,352	1,728	1,180	-	17,260
60	Rowokele, Sempor	1,000	3,000	-	-	4,000

Lanjutan Tabel/Continued Table 8.1.4

Ruas Jalan Road Areas	Jenis Permukaan Jalan/Type of Road Surface				Jumlah Total
	Aspal Pavement	Beton Concrete	Kerikil Gravel	Tanah Soil	
(1)	(2)	(3)	(4)	(5)	(6)
61 Sadang	6,986	2,200	2,710	2,880	14,776
62 Sempor,Buayan	10,480	0,610	1,640	-	12,730
63 Sempor	30,742	5,610	11,625	-	47,977
64 Sruweng , Kebumen	4,988	-	0,000	-	4,988
65 Sruweng	8,427	1,895	2,355	-	12,677
66 Sruweng, Klirong	6,127	-	-	-	6,127
67 Suweng , Adimulyo	4,300	-	-	-	4,300
<b>Kab. Kebumen</b>	<b>767,914</b>	<b>146,506</b>	<b>35,688</b>	<b>10,250</b>	<b>960,358</b>

Sumber/Source: Dinas Pekerjaan Umum dan Penataan Ruang Kabupaten Kebumen/Public Work and Spacial Planning of Kebumen Regency

**Tabel**  
**Table** 8.1.5**Panjang Jalan Kabupaten Menurut Ruas Jalan dan Kondisi Jalan di Kabupaten Kebumen (km), 2022**  
**Length of Regency's Roads by Subdistrict and Road Condition in Kebumen Regency (km), 2022**

	Ruas Jalan Road Areas	Kondisi Jalan/Condition of Roads				Jumlah Total
		Baik Good	Sedang Moderate	Rusak Damage	Rusak Berat Severely Damage	
	(1)	(2)	(3)	(4)	(5)	(6)
1	Adimulyo	5,520	2,628	0,500	1,229	9,877
2	Adimulyo , Karanganyar	4,900	6,240	4,970	0,300	16,410
3	Adimulyo , Kuwarasan	6,528	3,300	1,902	3,360	15,090
4	Adimulyo, Petanahan, Sruweng	9,467	0,400	0,100	-	9,967
5	Adimulyo, Puring	2,980	3,040	1,210	0,320	7,550
6	Alian	2,100	19,466	3,620	1,040	26,226
7	Alian , Padureso	5,460	3,900	1,690	-	11,050
8	Alian , Poncowarno	0,890	1,170	2,780	-	4,840
9	Alian, Karangsembung	4,233	7,917	3,275	3,710	19,135
10	Ambal	11,236	16,870	3,962	1,770	33,838
11	Ambal,Mirit	3,500	0,300	0,300	-	4,100
12	Ayah	19,340	11,975	6,567	4,173	42,055
13	Ayah, Rowokele	0,600	0,400	0,790	0,400	2,190
14	Bonorowo	2,470	0,600	0,120	-	3,190
15	Buayan	3,600	4,410	2,790	0,500	11,300
16	Buayan, Ayah	18,434	3,284	0,600	2,320	24,638
17	Buluspesantren	2,376	9,342	3,100	0,150	14,968
18	Gombong	8,771	7,291	0,919	0,100	17,081
19	Gombong , Kuwarasan	1,500	7,470	4,600	0,900	14,470
20	Gombong , Puring	4,900	2,970	1,430	0,200	9,500
21	Karanganyar	5,257	7,027	1,581	-	13,865
22	Karanganyar, Gombong	0,100	0,455	2,500	0,900	3,955
23	Karanganyar, Karanggayam	2,200	2,552	0,390	-	5,142
24	Karanggayam	18,991	11,850	3,550	5,164	39,555
25	Karanggayam , Gombong	1,910	2,370	2,530	-	6,810
26	Karanggayam , Sempor	7,540	3,830	4,040	1,980	17,390
27	Karangsambung	-	12,670	1,360	2,440	16,470
28	Karangsambung, Sadang	6,740	20,725	1,915	1,990	31,370
29	Kebumen	2,970	37,237	4,814	1,910	46,931
30	Kebumen , Buluspesantren	4,740	11,020	7,365	0,050	23,175

Lanjutan Tabel/Continued Table 8.1.5

	Ruas Jalan Road Areas	Kondisi Jalan/Condition of Roads				Jumlah Total
		Baik Good	Sedang Moderate	Rusak Damage	Rusak Berat Severely Damage	
	(1)	(2)	(3)	(4)	(5)	(6)
31	Kebumen, Alian	1,550	4,759	3,280	0,770	10,359
32	Kebumen, Karangsembung	4,500	8,770	4,400	0,000	17,670
33	Kebumen, Klilong	0,600	9,695	4,646	0,230	15,171
34	Kebumen, Pejagoan	-	9,490	0,360	0,100	9,950
35	Kebumen, Poncowarno	-	3,443	-	-	3,443
36	Klirong	-	4,307	0,720	0,260	5,287
37	Klirong, Petanahan	0,515	9,588	7,702	1,400	19,205
38	Kutowinangun	-	8,637	2,300	1,170	12,107
39	Kutowinangun, Ambal	4,257	4,945	0,885	0,643	10,730
40	Kutowinangun, Poncowarno	4,180	5,529	0,341	0,200	10,250
41	Kutowinangun, Prembun	7,760	2,810	-	-	10,570
42	Kuwarasan, Buayan	-	1,830	1,500	0,600	3,930
43	Mirit	13,010	13,077	2,530	0,700	29,317
44	Padureso	2,319	0,690	0,200	1,400	4,609
45	Pejagoan	-	1,830	0,320	0,590	2,740
46	Pejagoan , Adimulyo	-	2,032	1,390	-	3,422
47	Pejagoan, Karanggayam	7,570	7,959	0,640	0,730	16,899
48	Pejagoan , Sruweng	-	3,274	0,080	0,170	3,524
49	Petanahan	2,720	6,450	1,428	4,220	14,818
50	Petanahan , Puring	1,000	5,465	0,800	-	7,265
51	Poncowarno	6,840	12,838	3,826	1,936	25,440
52	Prembun	5,366	4,360	0,500	0,450	10,676
53	Prembun, Bonorowo	3,248	3,250	1,950	3,970	12,418
54	Prembun, Mirit	9,900	7,050	3,493	-	20,443
55	Puring	8,043	3,510	2,100	5,019	18,672
56	Puring , Buayan	0,200	2,460	0,760	0,020	3,440
57	Puring , Kuwarasan	0,750	-	1,223	0,200	2,173
58	Rowokele	5,370	9,707	11,750	2,030	28,857
59	Rowokele , Buayan	7,578	5,400	2,560	1,722	17,260
60	Rowokele , Sempor	1,200	-	2,800	-	4,000

Lanjutan Tabel/*Continued Table* 8.1.5

Ruas Jalan <i>Road Areas</i>	Kondisi Jalan/ <i>Condition of Roads</i>				Jumlah <i>Total</i>
	Baik <i>Good</i>	Sedang <i>Moderate</i>	Rusak <i>Damage</i>	Rusak Berat <i>Severely Damage</i>	
(1)	(2)	(3)	(4)	(5)	(6)
61 Sadang	0,040	4,920	1,490	8,326	14,776
62 Sempor,Buayan	5,440	1,330	3,920	2,040	12,730
63 Sempor	16,740	7,720	10,762	12,755	47,977
64 Sruweng , Kebumen	-	4,918	0,070	-	4,988
65 Sruweng	2,030	6,962	1,330	2,355	12,677
66 Sruweng, Klirong	0,200	1,627	3,900	0,400	6,127
67 Suweng , Adimulyo	-	3,500	0,800	-	4,300
<b>Kabupaten Kebumen</b>	<b>292,179</b>	<b>416,841</b>	<b>162,026</b>	<b>89,312</b>	<b>960,358</b>

Sumber/*Source*: Dinas Pekerjaan Umum dan Penataan Ruang Kabupaten Kebumen/*Public Work and Spacial Planning of Kebumen Regency*

**Tabel 8.1.6** Panjang Jalan Negara dan Provinsi Menurut Ruas Jalan di Kabupaten Kebumen (km), 2022  
**Table** Length of State's Roads and Province's Roads by Road Areas in Kebumen Regency (km), 2022

Ruas Jalan Road Areas	Pemerintahan yang Berwenang Mengelola Level of Government Authority	
	Negara State	Provinsi Province
(1)	(2)	(3)
1 BTS. BANYUMAS/KEBUMEN – SP. 3 BARAT JLN. LINGKAR SELATAN KEBUMEN	23,810	
2 JLN. LINGKAR SELATAN KEBUMEN	9,070	
3 SP. 3 TIMUR JLN. LINGKAR SELATAN KEBUMEN – PREMBUN	12,580	
4 PREMBUN – KUTOARJO	4,100	
5 JLADRI – TAMBAKMULYO – WAWAR	42,800	
6 KARANGBOLONG – BODO		15,000
7 GOMBONG – SEMPOR – KETILENG / BTS. KAB. BANJARNEGARA		13,830
8 PREMBUN – WADASLINTANG / BTS. KAB. WONOSOBO		16,140
<b>Kab. Kebumen</b>	<b>92,360</b>	<b>44,970</b>

Sumber/Source: Dinas Pekerjaan Umum dan Penataan Ruang Kabupaten Kebumen/*Public Work and Spacial Planning of Kebumen Regency*

**Tabel**  
**Table 8.1.7**

**Panjang Jalan Menurut Jenis Permukaan Jalan, Kondisi Jalan, dan Pemerintahan yang Berwenang Mengelolanya di Kabupaten Kebumen (km), 2022**  
***Length of Roads by Type of Road Surface, Road Condition, and Level of Government Authority in Kebumen Regency (km), 2022***

Jenis Permukaan Jalan dan Kondisi Jalan <i>Type of Road Surface and Condition of Road</i>	Pemerintahan yang Berwenang Mengelola <i>Level of Government Authority</i>			Jumlah <i>Total</i>
	Negara <i>State</i>	Provinsi <i>Province</i>	Kabupaten <i>Regency</i>	
(1)	(2)	(3)	(4)	(5)
<b>1 Jenis Permukaan Jalan</b> <b><i>Type of Road Surface</i></b>				
a Aspal/ <i>Pavement</i>	86,660	44,970	767,914	899,544
b Beton / <i>Concrete Pavement</i>	5,700	-	146,506	152,206
c Kerikil/ <i>Gravel</i>	-	-	35,688	35,688
d Tanah/ <i>Land</i>	-	-	10,250	10,250
e Tidak Diperinci/ <i>Unspecified</i>	-	-	-	-
<b>Jumlah/Total</b>	<b>92,360</b>	<b>44,970</b>	<b>960,358</b>	<b>1 097,688</b>
<b>2 Kondisi Jalan</b> <b><i>Road Condition</i></b>				
a Baik/ <i>Good</i>	-	-	292,179	292,179
b Sedang/ <i>Sufficient</i>	-	-	416,841	416,841
c Rusak/ <i>Damaged</i>	-	-	162,026	162,026
d Rusak Berat/ <i>Heavy Damaged</i>	-	-	89,312	89,312
<b>Jumlah/Total</b>	<b>-</b>	<b>-</b>	<b>960,358</b>	<b>960,358</b>

Sumber/Source: Dinas Pekerjaan Umum dan Penataan Ruang Kabupaten Kebumen/*Public Work and Spacial Planning of Kebumen Regency*

**Tabel 8.1.8** Jumlah Kendaraan Bermotor Wajib Uji yang Diuji Menurut Jenis Kendaraan di Kabupaten Kebumen, 2021-2022  
**Number of Motor Vehicles Shall be Tested in The Test by Type of Vehicle in Kebumen Regency, 2021-2022**

Jenis Kendaraan Type of Vehicle		2021	2022
(1)		(2)	(3)
1	Mobil Penumpang/ <i>passenger car</i>	100	57
2	Bis/ <i>Bus</i>	568	634
3	Mobil Barang/ <i>Car Stuff</i>	5 093	4 539
4	Kendaraan Khusus/ <i>Special Vehicle</i>	3	2
5	Traktor/ <i>Tractor</i>	2	2
6	Sumbu III/ <i>Three Axis</i>	17	12
7	Kereta Gandeng/ <i>Trailer</i>	1	1
8	Kereta Tempelan/ <i>Patch Train</i>	2	2
<b>Jumlah/Total</b>		<b>5 786</b>	<b>5 249</b>

Sumber/Source: Dinas Perumahan, Kawasan Permukiman dan Perhubungan Kabupaten Kebumen/*Department of Housing, Settlement Area, and Transportation of Kebumen Regency*



**Tabel**  
**Table** 8.1.9

**Jumlah Pengusaha Angkutan Penumpang dan Jumlah Armada Menurut Jenis Angkutan Penumpang di Kabupaten Kebumen, 2022**  
**Number of Passenger Transporters and Number of Vehicles by Type of Passenger Transport in Kebumen Regency, 2022**

Jenis Angkutan Penumpang <i>Type of Passenger Transport</i>		Jumlah Pengusaha Angkutan Penumpang <i>Number of Passenger Transporters</i>	Jumlah Armada <i>Number of Vehicles</i>
(1)	(2)	(3)	
1	AKAP (Antar Kota Antar Propinsi)	6	153
2	AKDP (Antar Kota Dalam Propinsi)	6	99
3	Taksi/ <i>Taxi</i>	2	8
4	Pariwisata	6	139
5	Angkutan Pedesaan	2	375
6	Angkutan Perbatasan	-	-
<b>Jumlah/Total</b>		<b>22</b>	<b>774</b>

Sumber/Source: Dinas Perumahan, Kawasan Permukiman dan Perhubungan Kabupaten Kebumen/*Department of Housing, Settlement Area, and Transportation of Kebumen Regency*

**Tabel 8.1.10** Jumlah Dealer Kendaraan Bermotor Menurut Merek Kendaraan di Kabupaten Kebumen, 2019-2022  
**Table** *Number of Motor Vehicles Dealers by Brand of Motor Vehicle in Kebumen Regency, 2019-2022*

Merek Kendaraan Bermotor Brand of Motor Vehicle		2019	2020	2021	2022
(1)		(2)	(3)	(4)	(5)
1	Mitsubishi	1	1	1	1
2	Toyota	1	1	1	1
3	Datsun	-	-	-	-
4	Isuzu	-	-	-	-
5	Daihatsu	1	1	1	1
6	Suzuki	1	1	1	1
7	Chevrolet	-	-	-	-
8	Mercedes Benz	-	-	-	-
9	Hino	-	1	1	1
10	Nissan	-	-	-	-
11	Hyundai	-	-	-	-
12	KIA	-	-	-	-
13	Wuling	-	-	-	-
<b>Jumlah/Total</b>		<b>4</b>	<b>5</b>	<b>5</b>	<b>5</b>

Sumber/Source: Dinas Perumahan, Kawasan Permukiman dan Perhubungan Kabupaten Kebumen/Department of Housing, Settlement Area, and Transportation of Kebumen Regency

## 8.2 KOMUNIKASI COMMUNICATION

**Tabel 8.2.1** Jumlah Kantor Pos Pembantu Menurut Kecamatan di Kabupaten Kebumen, 2019-2022  
*Number of Auxiliary Post Office by Subdistrict in Kebumen Regency, 2019-2022*

Kecamatan Subdistrict	2019	2020	2021	2022
(1)	(2)	(3)	(4)	(5)
1 Ayah	1	1	1	1
2 Buayan	1	1	1	1
3 Puring	1	1	1	1
4 Petanahan	1	1	1	1
5 Klirong	1	1	1	1
6 Buluspesantren	1	1	1	1
7 Ambal	1	1	1	1
8 Mirit	1	1	1	1
9 Bonorowo	-	-	-	-
10 Prembun	1	1	1	1
11 Padureso	-	-	-	-
12 Kutowinangun	1	1	1	1
13 Alian	1	1	1	1
14 Poncowarno	-	-	-	-
15 Kebumen	1	1	1	1
16 Pejagoan	1	1	1	1
17 Sruweng	1	1	1	1
18 Adimulyo	1	1	1	1
19 Kuwarasan	1	1	1	1
20 Rowokele	1	1	1	1
22 Sempor	1	1	1	1
22 Gombong	1	1	1	1
23 Karanganyar	1	1	1	1
24 Karanggayam	1	1	1	1
25 Sadang	1	1	1	1
26 Karangsambung	-	-	-	-
<b>Kab. Kebumen</b>	<b>22</b>	<b>22</b>	<b>22</b>	<b>22</b>

Sumber/Source: PT. Pos Indonesia (Persero) Kebumen/PT. Pos Indonesia (Persero) of Kebumen

**Tabel**  
**Table 8.2.2****Arus Lalu Lintas Surat Pos yang Dikirim PT. Pos Indonesia  
Kebumen Menurut Bulan dan Jenisnya, 2022**  
**Current of Postal Sent Over PT. Pos Indonesia (Persero) of  
Kebumen by Month and Kind of Postal, 2022**

<b>Bulan Month</b>	<b>Standar Standard</b>	<b>Kilat Khusus Special Flash</b>	<b>Express</b>	<b>Jumlah Total</b>
(1)	(2)	(3)	(4)	(5)
Januari/January	1 840	3 963	-	5 803
Februari/February	959	2 936	-	3 895
Maret/March	1 093	25 302	-	26 395
April/April	1 105	9 503	-	10 608
Mei/May	224	525	-	749
Juni/June	6 916	5 532	-	12 448
Juli/July	1 244	5 798	-	7 042
Agustus/August	1 131	7 422	-	8 553
September/September	798	7 274	-	8 072
Oktober/October	423	7 515	-	7 938
November/November	95	7 897	-	7 992
Desember/December	428	3 888	-	4 316
<b>Tahun 2022</b>	<b>16 256</b>	<b>87 555</b>	<b>-</b>	<b>103 811</b>

Catatan/Note: Surat Standar terdiri atas Surat Biasa dan Surat Kilat/Standard Post consists of Ordinary and Dispatch Mail

Sumber/Source: PT. Pos Indonesia (Persero) Kebumen/PT. Pos Indonesia (Persero) of Kebumen

**Tabel**  
**Table** 8.2.3**Arus Lalu Lintas Surat Pos yang Diterima PT. Pos Indonesia  
Kebumen Menurut Bulan dan Jenisnya, 2022**  
*Current of Postal Received Over PT. Pos Indonesia (Persero)  
of Kebumen by Month and Kind of Postal, 2022*

<b>Bulan Month</b>	<b>Standar Standard</b>	<b>Kilat Khusus Special Flash</b>	<b>Express</b>	<b>Jumlah Total</b>
(1)	(2)	(3)	(4)	(5)
Januari/January	3 711	5 514	20	9 245
Februari/February	2 131	5 516	6	7 653
Maret/March	2 583	23 882	-	26 465
April/April	1 448	951	-	2 399
Mei/May	567	881	-	1 448
Juni/June	3 855	5 029	-	8 884
Juli/July	1 431	7 496	-	8 927
Agustus/August	770	1 228	-	1 998
September/September	452	1 539	-	1 991
Oktober/October	431	544	-	975
November/November	-	5 980	785	6 765
Desember/December	-	2 314	39	2 353
<b>Tahun 2022</b>	<b>17 379</b>	<b>60 874</b>	<b>850</b>	<b>79 103</b>

Catatan/Note: Surat Standar terdiri atas Surat Biasa dan Surat Kilat/Standard Post consists of Ordinary and Dispatch Mail

Sumber/Source: PT. Pos Indonesia (Persero) Kebumen/PT. Pos Indonesia (Persero) of Kebumen

**Tabel** 8.2.4 **Arus Lalu Lintas Surat Luar Negeri di PT. Pos Indonesia Kebumen Menurut Bulan, 2022**  
**Table** 8.2.4 **Current of Overseas Mail Over PT. Pos Indonesia (Persero) of Kebumen by Month, 2022**

Bulan Month	Standar/Standard		Tercatat/Registered	
	Dikirim Sent	Diterima Received	Dikirim Sent	Diterima Received
(1)	(2)	(3)	(4)	(5)
Januari/January	1	-	11	4
Februari/February	-	7	11	2
Maret/March	-	2	8	2
April/April	-	-	8	-
Mei/May	-	-	7	-
Juni/June	-	-	14	-
Juli/July	-	-	14	1
Agustus/August	-	-	9	-
September/September	3	68	11	1
Oktober/October	-	29	15	1
November/November	-	87	14	2
Desember/December	-	81	-	14
<b>Tahun 2022</b>	<b>4</b>	<b>274</b>	<b>122</b>	<b>27</b>

Sumber/Source: PT. Pos Indonesia (Persero) Kebumen/PT. Pos Indonesia (Persero) of Kebumen

**Tabel**  
**Table** 8.2.5**Arus Lalu Lintas Wesel Pos Dalam Negeri di PT. Pos Indonesia Kebumen Menurut Bulan, 2022**  
**Current of Domestic Money Order Over PT. Pos Indonesia (Persero) of Kebumen by Month, 2022**

Bulan Month	Dikirim/Sent		Diterima/Received	
	Banyaknya Number	Nilai (Rp) Value (Rp)	Banyaknya Number	Nilai (Rp) Value (Rp)
(1)	(2)	(3)	(4)	(5)
Januari/January	1 052	8 049 000	1 090	22 623 000
Februari/February	836	6 922 000	948	19 419 000
Maret/March	883	7 817 000	1 139	23 342 800
April/April	1 017	9 241 000	1 479	34 413 705
Mei/May	556	5 271 000	516	11 537 783
Juni/June	772	6 387 000	827	19 834 200
Juli/July	658	6 095 000	984	21 595 000
Agustus/August	716	6 278 000	969	21 957 200
September/September	536	4 528 000	764	17 292 000
Oktober/October	361	3 247 000	476	11 432 000
November/November	1 142	10 858 000	1 774	40 531 000
Desember/December	600	6 022 000	900	20 130 000
<b>Tahun 2022</b>	<b>9 129</b>	<b>80 715 000</b>	<b>11 866</b>	<b>264 107 688</b>

Sumber/Source: PT. Pos Indonesia (Persero) Kebumen/PT. Pos Indonesia (Persero) of Kebumen

**Tabel 8.2.6** Arus Lalu Lintas Wesel Pos Luar Negeri di PT. Pos Indonesia Kebumen Menurut Bulan, 2022  
**Table** *Current of Foreign Money Order Over PT. Pos Indonesia (Persero) of Kebumen by Month, 2022*

Bulan Month	Dikirim/Sent		Diterima/Received	
	Banyaknya Number	Nilai (Rp) Value (Rp)	Banyaknya Number	Nilai (Rp) Value (Rp)
(1)	(2)	(3)	(4)	(5)
Januari/January	10	-	328	1 740 000
Februari/February	6	-	263	1 205 000
Maret/March	11	-	334	1 565 000
April/April	7	-	396	1 720 000
Mei/May	5	-	240	1 265 000
Juni/June	6	-	280	1 145 000
Juli/July	8	-	245	1 200 000
Agustus/August	4	-	264	1 030 000
September/September	7	-	203	740 000
Oktober/October	3	-	123	695 000
November/November	8	-	510	2 360 000
Desember/December	3	-	247	1 025 000
<b>Tahun 2022</b>	<b>78</b>	<b>-</b>	<b>3 433</b>	<b>15 690 000</b>

Sumber/Source: PT. Pos Indonesia (Persero) Kebumen/PT. Pos Indonesia (Persero) of Kebumen



**Tabel**  
**Table** 8.2.7**Arus Lalu Lintas Paket Pos di PT. Pos Indonesia Kebumen Menurut Bulan, 2022**  
**Current of Post Package Over PT. Pos Indonesia (Persero) of Kebumen by Month, 2022**

Bulan Month	Dikirim/Sent		Diterima/Received
	Banyaknya Number	Nilai (Rp) Value (Rp)	Banyaknya Number
(1)	(2)	(3)	(4)
Januari/January	19 404	474 663 443	-
Februari/February	16 749	396 534 312	-
Maret/March	15 284	378 087 481	-
April/April	22 252	540 722 822	-
Mei/May	18 727	408 948 575	-
Juni/June	17 083	407 597 490	-
Juli/July	17 566	439 488 574	-
Agustus/August	19 737	444 307 466	-
September/September	19 761	442 319 217	-
Oktober/October	19 341	414 032 455	-
November/November	16 419	383 977 057	-
Desember/December	19 581	450 603 088	-
<b>Tahun 2022</b>	<b>221 904</b>	<b>5181 281 980</b>	-

Sumber/Source: PT. Pos Indonesia (Persero) Kebumen/PT. Pos Indonesia (Persero) of Kebumen

**Tabel 8.2.8** Banyaknya Penjualan Benda Pos dan Meterai di PT. Pos Indonesia Kebumen, 2011-2022  
**Table** Number of Sales of Postal and Deed Agrarian in PT. Pos Indonesia (Persero) of Kebumen, 2011-2022

Tahun Year	Benda Pos Postal	Benda Materai Stamp Object
(1)	(2)	(3)
2018	52 736	1 828 650
2019	81 863	1 883 500
2020	44 077	1 805 200
2021	28 751	1 628 970
2022	28 053	1 595 964

Sumber/Source: PT. Pos Indonesia (Persero) Kebumen/PT. Pos Indonesia (Persero) of Kebumen

# PERBANKAN, KOPERASI, DAN HARGA-HARGA

BANKING, COOPERATIVE, AND PRICES



Jumlah kantor Bank di Kabupaten Kebumen mencapai 114 kantor bank yang terdiri dari 72 Bank Umum dan 42 Bank Perkreditan

*There were 114 bank offices operating in Kebumen Regency consist of 72 commercial banks and 42 rural banks*

Berdasarkan lapangan usahanya, kredit bank banyak disalurkan kepada usaha:

*Based on the Industrial, bank credit is channeled to business*

**27.671** miliar  
billion

Perdagangan Besar dan Eceran  
Wholesale and Retail Trade

**17.183** miliar  
billion

Bukan Lapangan Usaha  
Loans to Non Industry

**6.332** miliar  
billion

Industri Pengolahan  
Processing Industri



**PENJELASAN TEKNIS**

1. Data statistik perbankan bersumber dari Otoritas Jasa Keuangan.
2. Kantor bank terdiri dari Kantor Cabang (KC), Kantor Cabang Pembantu (KCP), dan kantor di bawah KCP.
3. Koperasi adalah badan usaha yang beranggotakan orang seorang atau badan hukum koperasi dengan melandaskan kegiatannya berdasarkan prinsip koperasi sekaligus sebagai gerakan ekonomi rakyat yang berdasar atas asas kekeluargaan.
4. Sisa hasil usaha koperasi merupakan pendapatan koperasi yang diperoleh dalam satu tahun buku dikurangi dengan biaya, penyusutan, dan kewajiban lainnya termasuk pajak dalam tahun buku yang bersangkutan.

**TECHNICAL NOTES**

1. *Banking statistics are obtained from the Financial Services Authority.*
2. *Bank offices consist of branch office (KC), sub branch office (KCP), and offices under KCP.*
3. *Cooperative is an establishment that its members are people or establishments with legal status of cooperative and its activities based on people economic movement.*
4. *Net profit of cooperative is gross income in one year minus expenses, depreciation, and other liabilities including taxes in current year*

**ULASAN****DESCRIPTION****Perbankan**

Perkembangan perekonomian daerah, tidak lepas dari peranan perbankan yang ada di wilayah Kabupaten Kebumen. Pada tahun 2022 terdapat 72 bank yang terbagi kedalam kelompok bank umum dan kelompok bank perkreditan.

Perbankan di Kabupaten Kebumen menyalurkan kredit ke berbagai lapangan usaha. Dari seluruh lapangan usaha, perbankan Kabupaten Kebumen paling banyak menyalurkan kredit kepada sektor perdagangan besar dan eceran. Namun jika dilihat dari skala usaha, perbankan lebih banyak menyalurkan kredit kepada UMKM yang mencapai 43.525 milyar rupiah sedangkan untuk non-UMKM kredit yang disalurkan hanya sebesar 18.408 milyar rupiah.

**Koperasi**

Jumlah koperasi aktif di Kabupaten Kebumen pada tahun 2022 sebanyak 366 koperasi. Dibandingkan tahun 2021 jumlah koperasi aktif hanya sebanyak 351 koperasi. Berdasarkan jenis usahanya koperasi selain KOPKAS, KOPKAR, KPRI, dan KUD merupakan koperasi terbanyak yang ada di Kabupaten Kebumen.

**Banking**

*The development of the regional economy cannot be separated from the role of the banking sector in Kebumen Regency. In 2022 there are 72 banks which are divided into commercial bank groups and credit bank groups.*

*Banks in Kebumen Regency distribute credit to various business fields. Of all business fields, the banking sector has mostly distributed credit to the wholesale and retail trade sector. Judging from the business scale, banks provided more credit to MSMEs, which reached 43,525 billion rupiah, while for non-MSMEs, the credit provided was only 18,408 billion rupiah.*

**Cooperative**

*The number of active cooperative in Kebumen Regency in 2022 is 366. Compared by 2021 the number of active cooperative is 351. Based on kind of business, cooperatives other than KOPKAS, KOPKAR, KPRI, and KUD are the largest cooperatives in Kebumen Regency.*

## Harga-Harga

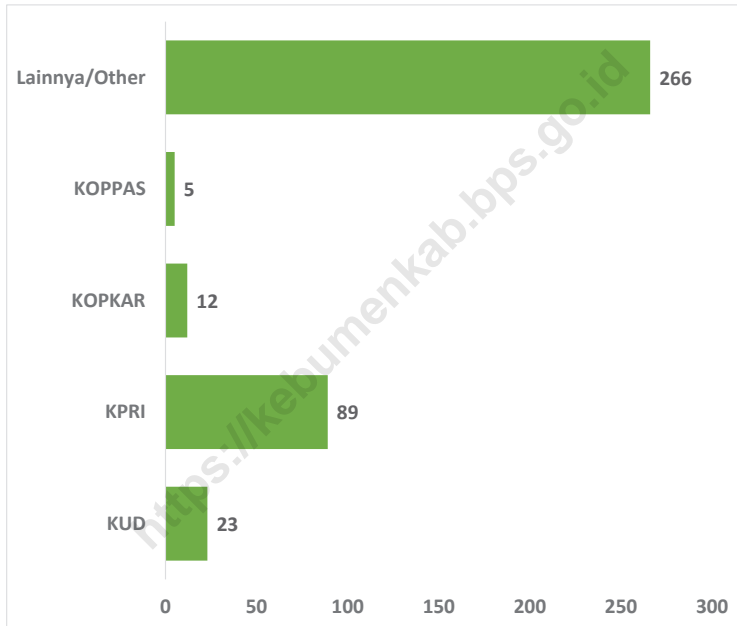
Inflasi terjadi karena adanya kenaikan indeks beberapa kelompok pengeluaran. Informasi inflasi menjadi tolok ukur stabilitas perekonomian daerah. Nilai laju inflasi harga konsumen Jawa Tengah (tahun dasar = 2018) *Year-on-Year* sebesar 5,63 dengan laju inflasi bulanan tertinggi terjadi pada Bulan Juni sebesar 0,85 dan terendah pada Bulan Agustus -0,39. Nilai laju inflasi *Year-on-Year* Jawa Tengah tersebut lebih tinggi dari nilai laju inflasi *Year-on-Year* Indonesia yaitu sebesar 5,51.

## Prices

*Inflation occurred due to an increase in the index for several groups expenditure. Inflation information is a measure of regional economy stability. The Year-on-Year inflation rate of Jawa Tengah Province (base year = 2018) was 5.63 percent, which the highest inflation rate by month was in June by 0.85 and the lowest was in August by -0.39. The Year-on-Year inflation rate of Jawa Tengah is higher than Year-on-Year inflation rate of Indonesia by 5.51.*

**Gambar** 9.1  
**Figures**

**Jumlah Koperasi Menurut Jenis Koperasi di Kabupaten  
Kebumen, 2022**  
*Number of Cooperative by Kind of Cooperative in  
Kebumen Regency, 2022*



Sumber/Source: Dinas Perdagangan, Koperasi, Usaha Kecil, dan Menengah Kabupaten Kebumen/Department of Trade, Cooperatives, Small, and Medium Enterprises of Kebumen Regency



## 9.1 PERBANKAN BANKING

**Tabel** 9.1.1 **Jumlah Kantor Bank Menurut Kelompok Bank di Kabupaten Kebumen, 2018–2022**  
**Table** 9.1.1 **Number of Bank Offices by Bank Group in Kebumen Regency, 2018–2022**

Kelompok Bank Bank Group	2018	2019	2020	2021	2022
(1)	(2)	(3)	(4)	(5)	(6)
<b>Bank-Bank Umum/Commercial Banks</b>					
Bank Umum Konvensional/ Conventional-based Commercial Banks	101	99	99	108	70
Bank Persero/State Banks	79	78	78	78	50
Bank Pembangunan Daerah/ Regional Government Banks	11	12	12	21	11
Bank Swasta Nasional/Private National Banks	11	9	9	9	9
Kantor Cabang Bank Asing/ Branches of Foreign Banks	-	-	-	-	-
Bank Umum Syariah/Sharia-based Commercial Banks	2	2	2	2	2
Bank Pembangunan Daerah/ Regional Government Banks	-	-	-	-	-
Bank Swasta Nasional/Private National Banks	2	2	2	2	2
<b>Jumlah Bank Umum/Total Commercial Banks</b>	<b>103</b>	<b>101</b>	<b>101</b>	<b>110</b>	<b>72</b>
Bank Perkreditan/Pembiayaan Rakyat/ Rural Banks					
BPR Konvensional/Conventional- based Rural Banks	...	...	...	...	39
BPR Syariah/Sharia-based Rural Bank	...	...	...	...	3

Sumber/Source: Otoritas Jasa Keuangan/Indonesia Financial Services Authority

**Tabel**  
**Table** 9.1.2**Posisi Kredit Perbankan<sup>1</sup> dalam Rupiah<sup>2</sup> Menurut Lapangan Usaha dan Bulan di Kabupaten Kebumen (rupiah), 2022**  
**Value of Bank Credits<sup>1</sup> in Rupiahs<sup>2</sup> by Industry and Month in Kebumen Regency (rupiahs), 2022**

Lapangan Usaha Industry	Januari January	Februari February	Maret March	April April
(1)	(2)	(3)	(4)	(5)
Pertanian, Perburuan, dan Kehutanan/ <i>Agricultures, Hunting, and Forestry</i>	265 313 606 408	281 833 084 789	310 416 057 755	335 746 113 686
Perikanan/ <i>Fishery</i>	53 869 360 330	54 585 140 884	56 635 716 934	56 964 958 888
Pertambangan dan Penggalian/ <i>Mining and Quarrying</i>	4 795 950 605	4 655 852 166	4 602 370 120	4 559 642 375
Industri Pengolahan/ <i>Processing Industry</i>	509 578 868 161	513 553 791 412	526 601 725 475	530 506 090 146
Listrik, Gas, dan Air/ <i>Electricity, Gas, and Water</i>	23 605 711 411	23 522 793 208	23 549 564 957	23 813 480 853
Konstruksi/ <i>Construction</i>	33 759 908 139	34 976 303 768	35 766 589 489	39 318 843 353
Perdagangan Besar dan Eceran/ <i>Wholesale and Retail Trade</i>	2 174 849 189 489	2 225 058 336 042	2 267 750 779 425	2 273 971 266 727
Penyediaan Akomodasi dan Makan Minum/ <i>Provision of Accomodation and the Provision of Eating and Drinking</i>	54 803 260 902	57 942 036 364	60 849 667 863	62 187 064 664
Transportasi, Pergudangan, dan Komunikasi/ <i>Transportation, Warehousing, and Communications</i>	33 917 743 125	34 041 466 330	33 762 277 312	33 745 291 027
Perantara Keuangan/ <i>Financial Intermediaries</i>	2 448 369 216	2 241 325 856	2 055 063 326	3 885 860 860
Real Estate, Usaha Persewaan, dan Jasa Perusahaan/ <i>Real Estate, Business, Ownership, and Business Services</i>	22 657 843 750	22 984 346 816	24 236 841 843	25 799 034 736
Administrasi Pemerintahan, Pertahanan, dan Jaminan Sosial Wajib/ <i>Government Administration, Defense, and Compulsory Social Security</i>	-	-	-	-
Jasa Pendidikan/ <i>Education Services</i>	4 304 368 641	4 278 590 450	4 149 820 617	4 175 309 288

Lanjutan Tabel/*Continued Table* 9.1.2

<b>Lapangan Usaha Industry</b>	<b>Januari January</b>	<b>Februari February</b>	<b>Maret March</b>	<b>April April</b>
(1)	(2)	(3)	(4)	(5)
Jasa Kesehatan dan Kegiatan Sosial/ <i>Health Services and Social Activities</i>	63 564 260 022	58 929 559 238	58 317 576 987	57 656 655 217
Jasa Kemasyarakatan, Sosial Budaya, Hiburan, dan Perorangan lainnya/ <i>Community, Sociocultural, Entertainment, and Other Individual Services</i>	177 049 108 368	181 911 473 561	184 573 128 693	186 181 493 611
Jasa Perorangan yang Melayani Rumah Tangga/ <i>Individual Services which Serve Households</i>	2 262 276 842	2 334 507 502	2 080 547 374	1 851 541 898
Badan Internasional dan Badan Ekstra Internasional Lainnya/ <i>International Agency and Other Extra Agency International</i>	-	-	-	-
Kegiatan yang belum jelas batasannya/ <i>Business Activities which are not clearly defined</i>	-	-	-	-
Pinjaman Kepada Bukan Lapangan Usaha/ <i>Loans to Non Industry</i>	1 485 961 789 268	1 479 523 886 901	1 473 359 861 137	1 468 993 013 371
<b>Jumlah/Total</b>	<b>4 912 741 614 677</b>	<b>4 982 372 495 287</b>	<b>5 068 707 589 307</b>	<b>5 109 355 660 700</b>

Lanjutan Tabel/Continued Table 9.1.2

Lapangan Usaha Industry	Mei May	Juni June	Juli July	Agustus August
(1)	(6)	(7)	(8)	(9)
Pertanian, Perburuan, dan Kehutanan/ <i>Agricultures, Hunting, and Forestry</i>	347 057 238 176	363 852 066 207	378 811 273 361	395 676 043 753
Perikanan/ <i>Fishery</i>	56 661 628 732	57 726 434 829	57 450 135 845	57 247 315 843
Pertambangan dan Penggalian/ <i>Mining and Quarrying</i>	4 509 948 702	4 488 634 929	4 468 681 811	4 347 461 345
Industri Pengolahan/ <i>Processing Industry</i>	526 241 472 452	532 422 674 122	529 155 916 403	530 754 531 482
Listrik, Gas, dan Air/ <i>Electricity, Gas, and Water</i>	23 756 230 235	23 683 756 804	23 627 383 511	23 567 333 623
Konstruksi/ <i>Construction</i>	49 525 583 729	49 651 243 736	52 820 674 066	58 386 332 804
Perdagangan Besar dan Eceran/ <i>Wholesale and Retail Trade</i>	2 348 000 290 497	2 359 272 220 879	2 350 000 701 929	2 336 842 448 486
Penyediaan Akomodasi dan Makan Minum/ <i>Provision of Accommodation and the Provision of Eating and Drinking</i>	64 085 418 589	67 310 540 959	67 898 717 606	70 378 673 075
Transportasi, Pergudangan, dan Komunikasi/ <i>Transportation, Warehousing, and Communications</i>	33 698 230 084	34 072 120 341	33 293 659 004	31 645 098 134
Perantara Keuangan/ <i>Financial Intermediaries</i>	3 504 264 763	3 239 934 865	2 947 802 880	2 582 725 595
Real Estate, Usaha Persewaan, dan Jasa Perusahaan/ <i>Real Estate, Business, Ownership, and Business Services</i>	29 114 464 080	29 345 234 833	29 067 197 011	31 318 488 683
Administrasi Pemerintahan, Pertahanan, dan Jaminan Sosial Wajib/ <i>Government Administration, Defense, and Compulsory Social Security</i>	-	-	-	-
Jasa Pendidikan/ <i>Education Services</i>	4 203 085 812	4 424 469 425	4 357 357 977	4 069 200 392

Lanjutan Tabel/*Continued Table* 9.1.2

<b>Lapangan Usaha Industry</b>	<b>Mei May</b>	<b>Juni June</b>	<b>Juli July</b>	<b>Agustus August</b>
(1)	(6)	(7)	(8)	(9)
Jasa Kesehatan dan Kegiatan Sosial/ <i>Health Services and Social Activities</i>	57 129 065 374	57 197 779 001	56 942 639 011	53 324 728 831
Jasa Kemasyarakatan, Sosial Budaya, Hiburan, dan Perorangan lainnya/ <i>Community, Sociocultural, Entertainment, and Other Individual Services</i>	189 900 016 681	190 974 387 467	192 654 983 590	193 957 228 052
Jasa Perorangan yang Melayani Rumah Tangga/ <i>Individual Services which Serve Households</i>	1 791 975 204	1 625 131 554	2 135 674 047	1 862 979 279
Badan Internasional dan Badan Ekstra Internasional Lainnya/ <i>International Agency and Other Extra Agency International</i>	-	-	-	-
Kegiatan yang belum jelas batasannya/ <i>Business Activities which are not clearly defined</i>	-	-	-	-
Pinjaman Kepada Bukan Lapangan Usaha/ <i>Loans to Non Industry</i>	1 385 611 668 013	1 392 679 443 870	1 395 786 494 131	1 403 785 114 226
<b>Jumlah/Total</b>	<b>5 124 790 581 123</b>	<b>5 171 966 073 821</b>	<b>5 181 419 292 183</b>	<b>5 199 745 703 603</b>

Lanjutan Tabel/Continued Table 9.1.2

Lapangan Usaha Industry	September September	Oktober October	November November	Desember December
(1)	(10)	(11)	(12)	(13)
Pertanian, Perburuan, dan Kehutanan/ <i>Agricultures, Hunting, and Forestry</i>	410 698 104 535	427 548 222 820	452 420 866 162	506 831 770 001
Perikanan/ <i>Fishery</i>	56 037 530 526	55 225 140 241	57 422 574 914	56 518 526 286
Pertambangan dan Penggalian/ <i>Mining and Quarrying</i>	4 398 381 183	4 072 790 037	4 074 793 559	4 346 586 150
Industri Pengolahan/ <i>Processing Industry</i>	528 520 892 296	530 214 413 993	533 045 100 644	542 400 867 500
Listrik, Gas, dan Air/ <i>Electricity, Gas, and Water</i>	23 423 888 163	23 350 137 166	23 233 066 972	23 157 897 036
Konstruksi/ <i>Construction</i>	59 086 710 927	59 076 741 667	78 188 596 775	68 997 568 446
Perdagangan Besar dan Eceran/ <i>Wholesale and Retail Trade</i>	2 329 040 417 573	2 322 055 658 425	2 335 986 659 864	2 348 308 729 298
Penyediaan Akomodasi dan Makan Minum/ <i>Provision of Accommodation and the Provision of Eating and Drinking</i>	71 034 503 129	72 049 629 901	74 505 847 281	78 186 512 232
Transportasi, Pergudangan, dan Komunikasi/ <i>Transportation, Warehousing, and Communications</i>	31 953 991 933	32 356 283 453	32 384 303 078	33 189 050 054
Perantara Keuangan/ <i>Financial Intermediaries</i>	2 400 065 343	2 252 701 673	2 056 717 275	1 834 059 795
Real Estate, Usaha Persewaan, dan Jasa Perusahaan/ <i>Real Estate, Business, Ownership, and Business Services</i>	33 189 431 784	35 484 681 761	35 147 347 832	31 937 350 640
Administrasi Pemerintahan, Pertahanan, dan Jaminan Sosial Wajib/ <i>Government Administration, Defense, and Compulsory Social Security</i>	-	-	-	-
Jasa Pendidikan/ <i>Education Services</i>	3 876 004 056	3 736 564 957	3 764 786 301	3 933 273 365

Lanjutan Tabel/*Continued Table* 9.1.2

Lapangan Usaha <i>Industry</i>	September <i>September</i>	Oktober <i>October</i>	November <i>November</i>	Desember <i>December</i>
(1)	(10)	(11)	(12)	(13)
Jasa Kesehatan dan Kegiatan Sosial/ <i>Health Services and Social Activities</i>	56 586 802 276	55 925 291 684	55 024 148 542	54 625 083 560
Jasa Kemasyarakatan, Sosial Budaya, Hiburan, dan Perorangan lainnya/ <i>Community, Sociocultural, Entertainment, and Other Individual Services</i>	196 267 264 141	195 926 466 039	200 115 210 465	210 422 814 998
Jasa Perorangan yang Melayani Rumah Tangga/ <i>Individual Services which Serve Households</i>	1 832 498 550	1 767 438 044	1 774 311 218	1 465 221 830
Badan Internasional dan Badan Ekstra Internasional Lainnya/ <i>International Agency and Other Extra Agency International</i>	-	-	-	-
Kegiatan yang belum jelas batasannya/ <i>Business Activities which are not clearly defined</i>	-	-	-	-
Pinjaman Kepada Bukan Lapangan Usaha/ <i>Loans to Non Industry</i>	1 410 281 480 844	1 419 557 636 791	1 428 536 289 736	1 439 349 137 157
<b>Jumlah/Total</b>	<b>5 218 627 967 259</b>	<b>5 240 599 798 652</b>	<b>5 317 680 620 618</b>	<b>5 405 504 448 348</b>

Catatan/Note: <sup>1</sup> Data mencakup Bank Umum Konvensional dan Bank Umum Syariah/*Data cover Conventional and Sharia-based Commercial Banks*

<sup>2</sup> Kredit perbankan di Kabupaten Kebumen hanya dalam rupiah/*Bank Credits in Kebumen Regency is only in rupiahs*

Sumber/Source: Otoritas Jasa Keuangan/*Indonesia Financial Services Authority*

**Tabel**  
**Table** 9.1.3

**Posisi Kredit Perbankan<sup>1</sup> dalam Rupiah<sup>2</sup> Menurut Bulan dan Jenis Penggunaan di Kabupaten Kebumen (rupiah), 2022**  
**Value of Bank Credits<sup>1</sup> in Rupiahs<sup>2</sup> by Month and Type of Credit in Kebumen Regency (rupiahs), 2022**

<b>Bulan</b> <b>Month</b>	<b>Kredit Modal Kerja</b> <b>Working Capital Credit</b>	<b>Kredit Investasi</b> <b>Investment Credit</b>	<b>Kredit Konsumsi</b> <b>Consumption Credit</b>
(1)	(2)	(3)	(4)
Januari/January	2 935 897 180 977	490 882 644 432	1 485 961 789 268
Februari/February	2 991 338 365 425	511 510 242 961	1 479 523 886 901
Maret/March	3 059 506 301 990	535 841 426 180	1 473 359 861 137
April/April	3 083 894 195 830	556 468 451 499	1 468 993 013 371
Mei/May	3 171 327 675 151	567 851 237 959	1 385 611 668 013
Juni/June	3 187 176 033 281	592 110 596 670	1 392 679 443 870
Juli/July	3 178 695 177 410	606 937 620 642	1 395 786 494 131
Agustus/August	3 172 902 191 426	623 058 397 951	1 403 785 114 226
September/September	3 176 857 739 016	631 488 747 399	1 410 281 480 844
Oktober/October	3 178 025 461 603	643 016 700 258	1 419 557 636 791
November/November	3 226 272 709 717	662 871 621 165	1 428 536 289 736
Desember/December	3 254 891 821 888	711 263 489 303	1 439 349 137 157
<b>Jumlah/Total</b>	<b>37 616 784 853 714</b>	<b>7 133 301 176 419</b>	<b>17 183 425 815 445</b>

Catatan/Note: <sup>1</sup> Data mencakup Bank Umum Konvensional dan Bank Umum Syariah/Data cover Conventional and Sharia-based Commercial Banks

<sup>2</sup> Kredit perbankan di Kabupaten Kebumen hanya dalam rupiah/Bank Credits in Kebumen Regency is only in rupiahs

Sumber/Source: Otoritas Jasa Keuangan/Indonesia Financial Services Authority



**Tabel**  
**Table** 9.1.4**Posisi Kredit Perbankan<sup>1</sup> dalam Rupiah<sup>2</sup> Menurut Bulan dan Skala Bisnis di Kabupaten Kebumen (rupiah), 2022**  
**Value of Bank Credits<sup>1</sup> in Rupiahs<sup>2</sup> by Month and Business Scale in Kebumen Regency (rupiahs), 2022**

Bulan Month	UMKM <sup>3</sup> MSMEs	Non UMKM <sup>3</sup> Non MSMEs
(1)	(2)	(3)
Januari/January	3 320 245 982 686	1 592 495 631 991
Februari/February	3 392 551 772 180	1 589 820 723 107
Maret/March	3 482 106 416 220	1 586 601 173 087
April/April	3 525 892 231 537	1 583 463 429 163
Mei/May	3 649 022 815 674	1 475 767 765 449
Juni/June	3 687 062 661 553	1 484 903 412 268
Juli/July	3 690 465 793 729	1 490 953 498 454
Agustus/August	3 701 561 048 753	1 498 184 654 850
September/September	3 710 137 486 622	1 508 490 480 637
Oktober/October	3 723 982 670 731	1 516 617 127 921
November/November	3 789 448 910 852	1 528 231 709 766
Desember/December	3 853 014 938 705	1 552 489 509 643
<b>Jumlah/Total</b>	<b>43 525 492 729 242</b>	<b>18 408 019 116 336</b>

Catatan/Note: <sup>1</sup> Data mencakup Bank Umum Konvensional dan Bank Umum Syariah/Data cover Conventional and Sharia-based Commercial Banks

<sup>2</sup> Kredit perbankan di Kabupaten Kebumen hanya dalam rupiah/Bank Credits in Kebumen Regency is only in rupiahs

<sup>3</sup> UMKM: Usaha Mikro, Kecil, dan Menengah/MSMEs: Micro, Small, and Medium Enterprises

Sumber/Source: Otoritas Jasa Keuangan/Indonesia Financial Services Authority

**Tabel**  
**Table** 9.1.5**Posisi Kredit Perbankan<sup>1</sup> dalam Rupiah<sup>2</sup> Usaha Mikro, Kecil, dan Menengah (UMKM) Menurut Lapangan Usaha, Jenis Penggunaan, dan Bulan di Kabupaten Kebumen (rupiah), 2022****Value of Bank Credits<sup>1</sup> in Rupiahs<sup>2</sup> of Micro, Small, and Medium Enterprises (MSMEs) by Industry, Type of Credit, and Month in Kebumen Regency (rupiahs), 2022**

Lapangan Usaha/Jenis Penggunaan <i>Industry/Type of Credit</i>	Januari <i>January</i>	Februari <i>February</i>	Maret <i>March</i>	April <i>April</i>
(1)	(2)	(3)	(4)	(5)
<b>Lapangan Usaha/Industry</b>				
Pertanian, Perburuan, dan Kehutanan/ <i>Agricultures, Hunting, and Forestry</i>	247 374 502 856	264 317 067 338	290 698 635 872	316 438 343 836
Perikanan/ <i>Fishery</i>	53 869 360 330	54 585 140 884	56 635 716 934	56 259 958 888
Pertambangan dan Penggalian/ <i>Mining and Quarrying</i>	4 795 950 605	4 655 852 166	4 602 370 120	4 559 642 375
Industri Pengolahan/ <i>Processing Industry</i>	500 014 797 552	504 575 970 800	517 548 481 995	520 504 716 376
Listrik, Gas, dan Air/ <i>Electricity, Gas, and Water</i>	23 605 711 411	23 522 793 208	23 549 564 957	23 813 480 853
Konstruksi/ <i>Construction</i>	33 713 856 684	34 930 745 982	35 721 526 778	39 274 480 054
Perdagangan Besar dan Eceran/ <i>Wholesale and Retail Trade</i>	2 106 330 112 956	2 153 008 435 746	2 194 482 560 970	2 201 523 554 129
Penyediaan Akomodasi dan Makan Minum/ <i>Provision of Accomodation and the Provision of Eating and Drinking</i>	48 028 514 563	51 271 046 706	54 309 430 547	55 788 086 133
Transportasi, Pergudangan, dan Komunikasi/ <i>Transportation, Warehousing, and Communications</i>	33 816 563 549	33 939 084 786	33 658 782 432	33 630 574 741
Perantara Keuangan/ <i>Financial Intermediaries</i>	2 398 394 914	2 241 325 856	2 023 548 404	3 158 288 882
Real Estate, Usaha Persewaan, dan Jasa Perusahaan/ <i>Real Estate, Business, Ownership, and Business Services</i>	20 695 519 737	21 036 776 036	22 161 242 352	23 771 153 117
Administrasi Pemerintahan, Pertahanan, dan Jaminan Sosial Wajib/ <i>Government Administration, Defense, and Compulsory Social Security</i>	-	-	-	-
Jasa Pendidikan/ <i>Education Services</i>	4 304 368 641	4 278 590 450	4 149 820 617	4 175 309 288

Lanjutan Tabel/*Continued Table* 9.1.5

Lapangan Usaha <i>Industry</i>	Januari <i>January</i>	Februari <i>February</i>	Maret <i>March</i>	April <i>April</i>
(1)	(2)	(3)	(4)	(5)
Jasa Kesehatan dan Kegiatan Sosial/ <i>Health Services and Social Activities</i>	63 564 260 022	58 929 559 238	58 317 576 987	57 656 655 217
Jasa Kemasyarakatan, Sosial Budaya, Hiburan, dan Perorangan lainnya/ <i>Community, Sociocultural, Entertainment, and Other Individual Services</i>	175 471 792 024	178 924 875 482	182 166 609 881	183 486 445 750
Jasa Perorangan yang Melayani Rumah Tangga/ <i>Individual Services which Serve Households</i>	2 262 276 842	2 334 507 502	2 080 547 374	1 851 541 898
Badan Internasional dan Badan Ekstra Internasional Lainnya/ <i>International Agency and Other Extra Agency International</i>	-	-	-	-
Kegiatan yang belum jelas batasannya/ <i>Business Activities which are not clearly defined</i>	-	-	-	-

Lanjutan Tabel/Continued Table 9.1.5

Lapangan Usaha Industry	Mei May	Juni June	Juli July	Agustus August
(1)	(6)	(7)	(8)	(9)
<b>Lapangan Usaha/Industry</b>				
Pertanian, Perburuan, dan Kehutanan/ <i>Agricultures, Hunting, and Forestry</i>	338 294 989 580	355 265 617 918	370 400 607 396	386 841 156 484
Perikanan/ <i>Fishery</i>	55 961 628 732	57 026 434 829	56 750 135 845	56 547 315 843
Pertambangan dan Penggalian/ <i>Mining and Quarrying</i>	4 509 948 702	4 488 634 929	4 468 681 811	4 347 461 345
Industri Pengolahan/ <i>Processing Industry</i>	517 184 169 470	523 449 165 542	520 266 247 352	522 015 631 969
Listrik, Gas, dan Air/ <i>Electricity, Gas, and Water</i>	23 756 230 235	23 683 756 804	23 627 383 511	23 567 333 623
Konstruksi/ <i>Construction</i>	49 525 583 729	49 651 243 736	52 820 674 066	58 386 332 804
Perdagangan Besar dan Eceran/ <i>Wholesale and Retail Trade</i>	2 286 288 199 415	2 295 526 511 302	2 285 766 917 744	2 273 266 035 459
Penyediaan Akomodasi dan Makan Minum/ <i>Provision of Accommodation and the Provision of Eating and Drinking</i>	59 095 418 589	62 400 540 959	63 068 717 606	65 628 673 075
Transportasi, Pergudangan, dan Komunikasi/ <i>Transportation, Warehousing, and Communications</i>	33 592 315 606	33 897 465 879	33 267 753 868	31 618 921 465
Perantara Keuangan/ <i>Financial Intermediaries</i>	3 504 264 763	3 239 934 865	2 947 802 880	2 582 725 595
Real Estate, Usaha Persewaan, dan Jasa Perusahaan/ <i>Real Estate, Business, Ownership, and Business Services</i>	27 071 447 953	27 312 485 907	27 049 872 087	29 442 266 733
Administrasi Pemerintahan, Pertahanan, dan Jaminan Sosial Wajib/ <i>Government Administration, Defense, and Compulsory Social Security</i>	-	-	-	-
Jasa Pendidikan/ <i>Education Services</i>	4 203 085 812	4 424 469 425	4 357 357 977	4 069 200 392

Lanjutan Tabel/*Continued Table* 9.1.5

<b>Lapangan Usaha Industry</b>	<b>Mei May</b>	<b>Juni June</b>	<b>Juli July</b>	<b>Agustus August</b>
(1)	(6)	(7)	(8)	(9)
Jasa Kesehatan dan Kegiatan Sosial/ <i>Health Services and Social Activities</i>	57 129 065 374	57 197 779 001	56 942 639 011	53 324 728 831
Jasa Kemasyarakatan, Sosial Budaya, Hiburan, dan Perorangan lainnya/ <i>Community, Sociocultural, Entertainment, and Other Individual Services</i>	187 114 492 510	187 873 488 903	186 595 328 528	188 060 285 856
Jasa Perorangan yang Melayani Rumah Tangga/ <i>Individual Services which Serve Households</i>	1 791 975 204	1 625 131 554	2 135 674 047	1 862 979 279
Badan Internasional dan Badan Ekstra Internasional Lainnya/ <i>International Agency and Other Extra Agency International</i>	-	-	-	-
Kegiatan yang belum jelas batasannya/ <i>Business Activities which are not clearly defined</i>	-	-	-	-

Lanjutan Tabel/Continued Table 9.1.5

Lapangan Usaha Industry	September September	Oktober October	November November	Desember December
(1)	(10)	(11)	(12)	(13)
<b>Lapangan Usaha/Industry</b>				
Pertanian, Perburuan, dan Kehutanan/ <i>Agricultures, Hunting, and Forestry</i>	402 039 006 876	419 064 896 338	444 113 322 046	498 699 989 513
Perikanan/ <i>Fishery</i>	55 337 530 526	54 525 140 241	56 722 574 914	55 818 526 286
Pertambangan dan Penggalian/ <i>Mining and Quarrying</i>	4 398 381 183	4 072 790 037	4 074 793 559	4 346 586 150
Industri Pengolahan/ <i>Processing Industry</i>	519 830 899 879	521 573 384 995	524 453 098 489	533 857 949 629
Listrik, Gas, dan Air/ <i>Electricity, Gas, and Water</i>	23 423 888 163	23 350 137 166	23 233 066 972	23 157 897 036
Konstruksi/ <i>Construction</i>	59 086 710 927	59 076 741 667	78 188 596 775	61 068 099 327
Perdagangan Besar dan Eceran/ <i>Wholesale and Retail Trade</i>	2 263 883 274 368	2 258 169 613 250	2 272 442 433 307	2 284 637 310 908
Penyediaan Akomodasi dan Makan Minum/ <i>Provision of Accommodation and the Provision of Eating and Drinking</i>	66 364 503 129	67 459 629 901	70 005 847 281	73 776 512 232
Transportasi, Pergudangan, dan Komunikasi/ <i>Transportation, Warehousing, and Communications</i>	31 952 541 042	32 229 659 908	32 253 895 079	33 043 072 069
Perantara Keuangan/ <i>Financial Intermediaries</i>	2 400 065 343	2 252 701 673	2 056 717 275	1 834 059 795
Real Estate, Usaha Persewaan, dan Jasa Perusahaan/ <i>Real Estate, Business, Ownership, and Business Services</i>	31 327 236 539	33 636 749 353	33 313 364 000	30 117 484 395
Administrasi Pemerintahan, Pertahanan, dan Jaminan Sosial Wajib/ <i>Government Administration, Defense, and Compulsory Social Security</i>	-	-	-	-
Jasa Pendidikan/ <i>Education Services</i>	3 876 004 056	3 736 564 957	3 764 786 301	3 933 273 365

Lanjutan Tabel/*Continued Table* 9.1.5

Lapangan Usaha <i>Industry</i>	September <i>September</i>	Oktober <i>October</i>	November <i>November</i>	Desember <i>December</i>
(1)	(10)	(11)	(12)	(13)
Jasa Kesehatan dan Kegiatan Sosial/ <i>Health Services and Social Activities</i>	56 436 802 276	55 925 291 684	55 024 148 542	54 625 083 560
Jasa Kemasyarakatan, Sosial Budaya, Hiburan, dan Perorangan lainnya/ <i>Community, Sociocultural, Entertainment, and Other Individual Services</i>	187 948 143 765	187 141 931 517	188 027 955 094	192 633 872 610
Jasa Perorangan yang Melayani Rumah Tangga/ <i>Individual Services which Serve Households</i>	1 832 498 550	1 767 438 044	1 774 311 218	1 465 221 830
Badan Internasional dan Badan Ekstra Internasional Lainnya/ <i>International Agency and Other Extra Agency International</i>	-	-	-	-
Kegiatan yang belum jelas batasannya/ <i>Business Activities which are not clearly defined</i>	-	-	-	-

**Tabel**  
**Table** 9.1.6

**Posisi Kredit Perbankan dalam Rupiah<sup>1</sup> yang Diberikan oleh Bank Umum Konvensional - Bank Persero Menurut Bulan dan Jenis Penggunaan di Kabupaten Kebumen (rupiah), 2022**

**Value of Bank Credits in Rupiahs<sup>1</sup> Given by Conventional-based Commercial Banks- State Banks by Month and Type of Credit in Kebumen Regency (rupiahs), 2022**

Bulan Month	Kredit Modal Kerja Working Capital Credit	Kredit Investasi Investment Credit	Kredit Konsumsi Consumption Credit
(1)	(2)	(3)	(4)
Januari/January	2 729 108 129 278	415 933 140 650	598 843 854 881
Februari/February	2 775 151 848 566	436 918 652 299	592 794 714 187
Maret/March	2 838 860 386 017	459 604 080 578	587 707 658 361
April/April	2 857 092 580 046	478 922 239 259	579 049 384 215
Mei/May	2 931 812 471 435	490 445 282 476	498 863 136 739
Juni/June	2 955 258 919 435	513 839 805 677	499 180 183 394
Juli/July	2 931 268 830 625	527 246 703 302	495 142 979 256
Agustus/August	2 915 375 043 293	540 813 220 793	496 565 662 887
September/September	2 920 248 609 287	552 234 072 116	496 830 071 875
Oktober/October	2 920 960 318 396	563 604 778 213	494 292 918 047
November/November	2 958 139 831 509	584 590 882 309	489 654 780 726
Desember/December	2 990 171 969 463	632 152 177 803	488 989 034 246
<b>Jumlah/Total</b>	<b>34 723 448 937 350</b>	<b>6 196 305 035 475</b>	<b>6 317 914 378 814</b>

Catatan/Note: <sup>1</sup> Kredit perbankan di Kabupaten Kebumen hanya dalam rupiah/Bank Credits in Kebumen Regency is only in rupiahs  
 Sumber/Source: Otoritas Jasa Keuangan/Indonesia Financial Services Authority



**Tabel**  
**Table** 9.1.7

**Posisi Kredit Perbankan dalam Rupiah<sup>1</sup> yang Diberikan oleh Bank Perkreditan Rakyat (BPR) Konvensional Menurut Bulan dan Jenis Penggunaan di Kabupaten Kebumen (ribu rupiah), 2022**

***Value of Bank Credits in Rupiahs<sup>1</sup> Given by Conventional-based Rural Banks by Month and Type of Credit in Kebumen Regency (thousand rupiahs), 2022***

Bulan Month	Kredit Modal Kerja Working Capital Credit	Kredit Investasi Investment Credit	Kredit Konsumsi Consumption Credit
(1)	(2)	(3)	(4)
Januari/January	307 409 365	29 654 699	245 474 347
Februari/February	334 685 401	19 216 474	248 738 748
Maret/March	344 241 700	20 361 865	248 236 179
April/April	350 071 881	22 700 813	249 143 625
Mei/May	342 815 914	21 828 899	247 652 779
Juni/June	343 070 598	22 640 465	246 374 585
Juli/July	343 753 754	22 626 586	245 838 960
Agustus/August	346 598 052	23 135 988	244 844 224
September/September	355 196 209	23 193 121	245 858 402
Oktober/October	362 897 393	23 903 810	246 133 255
November/November	369 418 916	23 568 642	244 435 690
Desember/December	373 737 258	23 916 734	244 251 742
<b>Jumlah/Total</b>	<b>4 173 896 441</b>	<b>276 748 096</b>	<b>2 956 982 536</b>

Catatan/Note: <sup>1</sup> Kredit perbankan di Kabupaten Kebumen hanya dalam rupiah/Bank Credits in Kebumen Regency is only in rupiahs  
 Sumber/Source: Otoritas Jasa Keuangan/Indonesia Financial Services Authority

**Tabel**  
**Table** 9.1.8

**Posisi Kredit Perbankan dalam Rupiah<sup>1</sup> yang Diberikan oleh Bank Pembiayaan Rakyat (BPR) Syariah Menurut Bulan dan Jenis Penggunaan di Kabupaten Kebumen (ribu rupiah), 2021 dan 2022**

***Value of Bank Credits in Rupiahs<sup>1</sup> Given by Syaria-based Rural Banks by Month and Type of Credit in Kebumen Regency (thousand rupiahs), 2021 and 2022***

Bulan Month	Kredit Modal Kerja Working Capital Credit	Kredit Investasi Investment Credit	Kredit Konsumsi Consumption Credit
(1)	(2)	(3)	(4)
Januari/January	25 875 249	928 867	6 565 943
Februari/February	26 811 560	898 782	6 532 597
Maret/March	26 496 971	930 079	6 479 678
April/April	27 270 686	912 997	6 779 563
Mei/May	26 968 480	916 594	6 655 431
Junii/June	26 715 658	970 202	6 920 273
Juli/July	27 267 983	952 619	6 761 600
Agustus/August	26 654 838	987 068	6 804 269
September/September	26 456 638	973 474	6 946 855
Oktober/October	27 301 327	978 965	6 969 557
November/November	27 239 990	1 001 766	6 762 977
Desember/December	27 799 853	1 008 141	6 731 628
<b>Jumlah/Total</b>	<b>322 859 233</b>	<b>11 459 554</b>	<b>80 910 371</b>

Catatan/Note: <sup>1</sup> Kredit perbankan di Kabupaten Kebumen hanya dalam rupiah/Bank Credits in Kebumen Regency is only in rupiahs  
 Sumber/Source: Otoritas Jasa Keuangan/Indonesia Financial Services Authority

**Tabel**  
**Table** 9.1.9

**Perkembangan Dana Pihak Ketiga Perbankan Menurut Jenisnya dan Bulan di Kabupaten Kebumen (ribu rupiah), 2022**

**Bank Depositor Funds Development by Type of Fund and Month in Kebumen Regency (thousand rupiahs), 2022**

<b>Jenis Dana</b> <i>Type of Fund</i>	<b>Januari</b> <i>January</i>	<b>Februari</b> <i>February</i>	<b>Maret</b> <i>March</i>	<b>April</b> <i>April</i>
(1)	(2)	(3)	(4)	(5)
<b>Bank Umum<sup>1</sup> / Commercial Bank<sup>1</sup></b>				
<i>Giro/Demand Deposits</i>				
Rupiah	555 860 029 257	553 914 931 044	489 956 886 709	436 693 108 348
Valuta asing/ <i>Foreign exchange</i>	40 010 724	39 850 754	47 700 879	47 575 781
<i>Tabungan/Saving</i>				
Rupiah	4 167 427 720 558	4 203 907 809 687	4 237 160 831 589	4 364 077 237 695
Valuta asing/ <i>Foreign exchange</i>	20 777 860 340	21 639 949 571	29 757 615 151	28 643 346 859
<i>Deposito/Deposits</i>				
Rupiah	631 438 216 463	658 950 093 517	817 432 539 065	788 750 178 268
Valuta asing/ <i>Foreign exchange</i>	9 107 504 331	9 098 310 916	8 381 411 118	8 456 384 675
<b>Jumlah/Total</b>				
<b>Rupiah</b>	<b>5 354 725 966 278</b>	<b>5 416 772 834 248</b>	<b>5 544 550 257 363</b>	<b>5 589 520 524 311</b>
<b>Valuta asing/<i>Foreign exchange</i></b>	<b>29 925 375 395</b>	<b>30 778 111 241</b>	<b>38 186 727 148</b>	<b>37 147 307 315</b>
<b>BPR/BPR Syariah / Rural Bank</b>				
<i>BPR Konvensional/ Conventional-based Rural Banks</i>				
Tabungan/ <i>Saving</i>	325 323 578	325 058 763	327 092 149	299 361 378
Deposito/ <i>Deposits</i>	387 523 246	397 091 603	396 188 772	387 225 738
<i>BPR Syariah/Syaria-based Rural Banks</i>				
Tabungan/ <i>Saving</i>	15 147 569	14 853 001	13 398 639	11 560 737
Deposito/ <i>Deposits</i>	12 650 600	12 852 600	13 573 100	13 736 100
<b>Jumlah<sup>2</sup>/Total<sup>2</sup></b>	<b>740 644 993</b>	<b>749 855 967</b>	<b>750 252 660</b>	<b>711 883 953</b>

Lanjutan Tabel/Continued Table 9.1.9

<b>Jenis Dana</b> <b>Type of Fund</b>	<b>Mei</b> <b>May</b>	<b>Juni</b> <b>June</b>	<b>Juli</b> <b>July</b>	<b>Agustus</b> <b>August</b>
(1)	(6)	(7)	(8)	(9)
<b>Bank Umum<sup>1</sup> /</b> <b>Commercial Bank<sup>1</sup></b>				
<i>Giro/Demand Deposits</i>				
Rupiah	338 676 610 999	391 263 717 375	238 829 315 247	331 808 723 021
Valuta asing/ <i>Foreign exchange</i>	47 852 535	42 331 917	2 320 915	3 451 004
<i>Tabungan/Saving</i>				
Rupiah	4 403 059 942 541	4 337 579 180 301	4 421 936 476 148	4 447 858 862 399
Valuta asing/ <i>Foreign exchange</i>	24 269 332 069	26 677 467 444	25 699 430 564	26 752 963 223
<i>Tabungan Berjangka/Time Deposits</i>				
Rupiah	892 486 082 962	975 313 109 532	983 259 903 061	936 056 662 055
Valuta asing/ <i>Foreign exchange</i>	8 520 269 414	8 804 899 517	8 766 805 637	8 773 049 242
<b>Jumlah/Total</b>				
<b>Rupiah</b>	<b>5 634 222 636 502</b>	<b>5 704 156 007 208</b>	<b>5 644 025 694 456</b>	<b>5 715 724 247 475</b>
<b>Valuta asing/<i>Foreign exchange</i></b>	<b>32 837 454 018</b>	<b>35 524 698 878</b>	<b>34 468 557 116</b>	<b>35 529 463 469</b>
<b>BPR/BPR Syariah /</b> <b>Rural Bank</b>				
<i>BPR Konvensional/ Conventional-based Rural Banks</i>				
Tabungan/ <i>Saving</i>	323 588 531	329 842 095	332 814 479	341 113 159
Tabungan Berjangka/ <i>Time Deposits</i>	391 049 652	385 167 730	388 916 242	391 537 180
<i>BPR Syariah/Syaria-based Rural Banks</i>				
Tabungan/ <i>Saving</i>	13 713 864	14 199 731	14 173 205	14 807 035
Tabungan Berjangka/ <i>Time Deposits</i>	13 300 100	12 880 800	12 626 500	12 717 450
<b>Jumlah<sup>2</sup>/Total<sup>2</sup></b>	<b>741 652 147</b>	<b>742 090 356</b>	<b>748 530 426</b>	<b>760 174 824</b>

Lanjutan Tabel/*Continued Table* 9.1.9

<b>Jenis Dana</b> <i>Type of Fund</i>	<b>September</b> <i>September</i>	<b>Oktober</b> <i>October</i>	<b>November</b> <i>November</i>	<b>Desember</b> <i>December</i>
(1)	(10)	(11)	(12)	(13)
<b>Bank Umum<sup>1</sup> / Commercial Bank<sup>1</sup></b>				
<i>Giro/Demand Deposits</i>				
Rupiah	340 391 003 532	449 507 804 617	372 557 670 988	521 466 747 315
Valuta asing/ <i>Foreign exchange</i>	3 185 660	2 920 164	2 613 644	2 243 724
<i>Tabungan/Saving</i>				
Rupiah	4 329 532 621 105	4 285 785 249 796	4 321 363 531 732	4 444 787 468 076
Valuta asing/ <i>Foreign exchange</i>	28 561 473 751	27 837 275 272	17 373 112 075	17 041 139 234
<i>Tabungan Berjangka/ Time Deposits</i>				
Rupiah	982 349 902 221	946 890 083 136	934 127 617 742	555 975 757 669
Valuta asing/ <i>Foreign exchange</i>	9 000 954 388	9 076 567 857	10 712 418 568	10 601 624 419
<b>Jumlah/Total</b>				
<b>Rupiah</b>	<b>5 652 273 526 858</b>	<b>5 682 183 137 549</b>	<b>5 628 048 820 462</b>	<b>5 522 229 973 060</b>
<b>Valuta asing/<i>Foreign exchange</i></b>	<b>37 565 613 799</b>	<b>36 916 763 293</b>	<b>28 088 144 287</b>	<b>27 645 007 377</b>
<b>BPR/BPR Syariah / Rural Bank</b>				
<i>BPR Konvensional/ Conventional-based Rural Banks</i>				
Tabungan/ <i>Saving</i>	342 228 368	345 303 170	351 174 003	365 517 258
Tabungan Berjangka/ <i>Time Deposits</i>	389 387 118	384 670 790	385 249 022	385 031 468
<i>BPR Syariah/Syaria-based Rural Banks</i>				
Tabungan/ <i>Saving</i>	15 209 957	15 924 458	15 988 830	17 392 376
Tabungan Berjangka/ <i>Time Deposits</i>	12 531 650	12 534 650	12 634 850	12 792 050
<b>Jumlah<sup>2</sup>/Total<sup>2</sup></b>	<b>759 357 093</b>	<b>758 433 068</b>	<b>765 046 705</b>	<b>780 733 152</b>

Catatan/Note: <sup>1</sup>Data mencakup Bank Umum Konvensional dan Bank Umum Syariah/*Data cover Conventional and Sharia-based Commercial Banks*

<sup>2</sup>Semua dalam mata uang rupiah/*All in rupiahs currency*

Sumber/Source: Otoritas Jasa Keuangan/*Indonesia Financial Services Authority*

## 9.2 KOPERASI COOPERATIVE

**Tabel 9.2.1** Jumlah Koperasi Aktif Menurut Kecamatan di Kabupaten Kebumen, 2019–2022  
*Number of Active Cooperative by Subdistrict in Kebumen Regency, 2019–2022*

Kecamatan Subdistrict	2019	2020	2021	2022
(1)	(2)	(3)	(4)	(5)
1 Ayah	17	20	22	22
2 Buayan	7	7	8	9
3 Puring	6	6	8	7
4 Petanahan	10	10	10	10
5 Klirong	9	10	11	14
6 Buluspesantren	6	6	6	8
7 Ambal	7	7	7	9
8 Mirit	3	3	4	3
9 Bonorowo	2	2	4	2
10 Prembun	10	10	11	10
11 Padureso	5	5	4	4
12 Kutowinangun	13	13	14	13
13 Alian	4	9	9	9
14 Poncowarno	3	3	3	3
15 Kebumen	96	92	107	110
16 Pejagoan	11	11	10	17
17 Sruweng	11	11	11	10
18 Adimulyo	7	7	7	7
19 Kuwarasan	12	12	12	13
20 Rowokele	7	7	8	6
22 Sempor	9	9	9	12
22 Gombong	32	34	35	34
23 Karanganyar	17	18	18	19
24 Karanggayam	6	6	6	7
25 Sadang	2	1	1	1
26 Karangsambung	5	6	6	7
<b>Kabupaten Kebumen</b>	<b>317</b>	<b>325</b>	<b>351</b>	<b>366</b>

Sumber/Source: Dinas Perdagangan, Koperasi, Usaha Kecil, dan Menengah Kabupaten Kebumen/Department of Trade, Cooperatives, Small, and Medium Enterprises of Kebumen Regency

**Tabel**  
**Table** 9.2.2

**Jumlah Koperasi Menurut Jenis Koperasi dan Kecamatan di Kabupaten Kebumen, 2022**  
**Number of Cooperative by Kind of Cooperative and Subdistrict in Kebumen Regency, 2022**

Kecamatan Subdistrict	Jenis Koperasi/ Kind of Cooperative					Jumlah Total
	KUD	KPRI	KOPKAR	KOPPAS	Lainnya Other	
(1)	(2)	(3)	(4)	(5)	(6)	(7)
1 Ayah	2	1	-	-	20	23
2 Buayan	1	2	-	-	6	9
3 Puring	1	2	-	-	4	7
4 Petanahan	1	2	-	-	11	14
5 Klirong	1	3	-	-	10	14
6 Buluspesantren	1	2	-	-	5	8
7 Ambal	1	2	-	-	6	9
8 Mirit	-	1	-	-	3	4
9 Bonorowo	1	-	-	-	2	3
10 Prembun	1	4	1	1	4	11
11 Padureso	-	-	1	-	3	4
12 Kutowinangun	1	5	-	1	6	13
13 Alian	1	1	-	-	7	9
14 Poncowarno	-	-	-	-	3	3
15 Kebumen	1	27	6	-	85	119
16 Pejagoan	1	5	1	-	13	20
17 Sruweng	1	2	-	1	8	12
18 Adimulyo	1	3	-	-	4	8
19 Kuwarasan	1	1	-	-	11	13
20 Rowokele	1	3	-	-	4	8
22 Sempor	1	2	-	-	9	12
22 Gombang	1	10	2	1	21	35
23 Karanganyar	1	6	1	1	13	22
24 Karanggayam	1	2	-	-	4	7
25 Sadang	-	0	-	-	1	1
26 Karangsambung	1	3	-	-	3	7
<b>Kabupaten Kebumen</b>	<b>23</b>	<b>89</b>	<b>12</b>	<b>5</b>	<b>266</b>	<b>395</b>

Sumber/Source: Dinas Perdagangan, Koperasi, Usaha Kecil, dan Menengah Kabupaten Kebumen/Department of Trade, Cooperatives, Small, and Medium Enterprises of Kebumen Regency

**Tabel**  
**Table** 9.2.3**Jumlah Koperasi Menurut Jenis Usahanya dan Kecamatan di Kabupaten Kebumen, 2022**  
**Number of Cooperative by Kind of Business and Subdistrict in Kebumen Regency, 2022**

Kecamatan Subdistrict	Jenis Koperasi/ Kind of Cooperative					Jumlah Total
	Produksi	Konsumsi	Simpan Pinjam	Pemasaran	Serba Usaha	
(1)	(2)	(3)	(4)	(5)	(6)	(7)
1 Ayah	17	2	3	-	1	23
2 Buayan	5	2	1	-	1	9
3 Puring	1	4	1	1	-	7
4 Petanahan	6	5	2	-	1	14
5 Klirong	5	6	1	2	-	14
6 Buluspesantren	5	3	-	-	-	8
7 Ambal	4	3	2	-	-	9
8 Mirit	3	1	-	-	-	4
9 Bonorowo	1	-	2	-	-	3
10 Prembun	1	8	1	1	-	11
11 Padureso	-	3	1	-	-	4
12 Kutowinangun	2	6	4	1	-	13
13 Alian	3	4	1	-	1	9
14 Poncowarno	-	1	2	-	-	3
15 Kebumen	20	65	29	2	3	119
16 Pejagoan	4	10	5	-	1	20
17 Sruweng	2	5	4	1	-	12
18 Adimulyo	3	5	-	-	-	8
19 Kuwarasan	4	5	4	-	-	13
20 Rowokele	2	4	2	-	-	8
22 Sempor	3	5	3	-	1	12
22 Gombang	4	18	11	1	1	35
23 Karanganyar	2	10	7	2	1	22
24 Karanggayam	3	3	1	-	-	7
25 Sadang	-	-	-	-	1	1
26 Karangsembung	3	4	-	-	-	7
<b>Kabupaten Kebumen</b>	<b>103</b>	<b>182</b>	<b>87</b>	<b>11</b>	<b>12</b>	<b>395</b>

Sumber/Source: Dinas Perdagangan, Koperasi, Usaha Kecil, dan Menengah Kabupaten Kebumen/Department of Trade, Cooperatives, Small, and Medium Enterprises of Kebumen Regency



**Tabel 9.2.4**  
**Table**

**Profil Koperasi Menurut Jenis Koperasi di Kabupaten Kebumen, 2022**  
*Profile of Cooperative by Type of Cooperative in Kebumen Regency, 2022*

Jenis Koperasi <i>Type of Cooperative</i>	Jumlah <i>Total</i>	Anggota <i>Member</i>	Modal <i>(Juta Rp)</i>	Vol Usaha <i>(Juta Rp)</i>	SHU <i>(Juta Rp)</i>
(1)	(2)	(3)	(4)	(5)	(6)
<b>A Koperasi Pertanian</b>					
1 KUD	23	26 253	15 615 650 367	4 342 662 433	125 404 145
2 Kop Pertanian	13	-	-	-	-
3 Kop Peternakan	-	-	-	-	-
4 Kop Perkebunan	-	-	-	-	-
5 Kop Perikanan	6	-	-	-	-
6 Koppontren	10	4 881	19 883 191 149	18 779 008 191	469 697 750
7 Kop Lainnya					
<b>B Kop Non Pertanian</b>					
1 Kopinkra	2	103	1 562 239 021	320 726 005	33 724 159
2 Kopti	1	321	4 022 014 610	46 881 499 586	67 213 055
3 KPRI	88	11 365	371 171 255 235	91 694 122 289	6 858 069 817
4 Kop Karyawan	12	1 266	18 533 231 199	7 776 647 940	787 656 420
5 Kop Angkatan Darat	2	735	10 796 875 972	3 181 221 725	972 487 130
6 Kop Angkatan Laut	-	-	-	-	-
7 Kop Angkatan Udara	-	-	-	-	-
8 Primkoppol/Kepolisian	1	853	18 090 544 907	1 927 133 495	475 232 822
9 Kop Serba Usaha	56	7 469	20 263 234 071	13 183 644 147	932 456 998
10 Kop Pedagang Pasar	5	1 435	2 941 130 564	1 474 418 150	104 063 872
11 Kop Angkutan Darat	1	702	-	-	-
12 Kop Angkutan Laut	-	-	-	-	-
13 Kop Wisata	-	-	-	-	-
14 Kop Telkom	-	-	-	-	-
15 KBPR	-	-	-	-	-
16 Kop Wanita	4	1 005	4 036 358 545	2 622 391 251	154 365 943
17 Kop Profesi	-	-	-	-	-
18 Kop Veteran	1	355	912 855 764	744 435 825	28 372 570
19 Kop Wredatama	7	661	1 690 631 642	316 411 135	50 832 002
20 Kop Pepabri	3	432	1 531 637 969	1 106 245 000	56 543 820
21 Kop Mahasiswa	-	-	-	-	-
22 Kop Pemuda	-	-	-	-	-

Lanjutan Tabel/Continued Table 9.2.4

<b>Jenis Koperasi</b> <i>Type of Cooperative</i>	<b>Jumlah</b> <i>Total</i>	<b>Anggota</b> <i>Member</i>	<b>Modal</b> <i>(Juta Rp)</i>	<b>Vol Usaha</b> <i>(Juta Rp)</i>	<b>SHU</b> <i>(Juta Rp)</i>
(1)	(2)	(3)	(4)	(5)	(6)
23 Kop Pertambangan	-	-	-	-	-
24 Kop Ped Kaki Lima	-	-	-	-	-
25 Kop Jamu Gendong	-	-	-	-	-
26 Kop Lainnya	81	12 103	39 587 897 089	11 403 962 982	804 848 184
27 Kop Persusuan	-	-	-	-	-
<b>C Kop Simpan Pinjam</b>					
1 Kop Simpan Pinjam	79	66 363	236 551 193 142	83 137 744 383	2 349 017 293
2 KBPR	-	-	-	-	-
<b>Kabupaten Kebumen</b>	<b>395</b>	<b>136 302</b>	<b>767 189 941 246</b>	<b>288 892 274 537</b>	<b>14 269 985 980</b>

Sumber/Source: Dinas Perdagangan, Koperasi, Usaha Kecil, dan Menengah Kabupaten Kebumen/Department of Trade, Cooperatives, Small, and Medium Enterprises of Kebumen Regency

### 9.3 HARGA-HARGA PRICES

**Tabel** 9.3.1 **Laju Inflasi Harga Konsumen Menurut Bulan di Indonesia dan Provinsi Jawa Tengah (Tahun 2018 = 100), 2022**  
**Table** 9.3.1 **Inflation Rate by Month of Indonesia and Jawa Tengah Province (Year 2018 = 100), 2022**

Bulan Month	Indonesia	Provinsi Jawa Tengah Jawa Tengah Province
(1)	(2)	(3)
Januari/January	0,56	0,43
Februari/February	-0,02	0,01
Maret/March	0,66	0,75
April/April	0,95	1,07
Mei/May	0,40	0,58
Juni/June	0,61	0,85
Juli/July	0,64	0,51
Agustus/August	0,21	-0,39
September/September	1,17	1,19
Oktober/October	-0,11	-0,12
November/November	0,09	0,15
Desember/December	0,66	0,47
<b>Year on Year 2022</b>	<b>5,51</b>	<b>5,63</b>
<b>Year on Year 2021</b>	<b>1,87</b>	<b>1,70</b>
<b>Year on Year 2020</b>	<b>1,68</b>	<b>1,56</b>
<b>Year on Year 2019</b>	<b>2,72</b>	<b>2,81</b>
<b>Year on Year 2018</b>	<b>3,13</b>	<b>2,82</b>

Sumber/Source: BPS, Survei Harga Konsumen/BPS-Statistics Indonesia, Consumer Price Survey



Pengeluaran Untuk Konsumsi per Kapita  
Sebulan Penduduk Kebumen  
Monthly Expenditure per Capita of Kebumen Population

2022

Non Makanan  
Non Food  
48,94%

988.371  
Rupiah  
Rupiahs

51,06%  
Makanan  
Food

15,74%  
1  
Perumahan dan  
Fasilitas Rumah  
Tangga  
Housing and Household  
Facility

13,86%  
2  
Aneka Barang dan  
Jasa  
Goods and  
Services

8,70%  
3  
Barang Tahan  
Lama  
Durable Goods

4,18%  
4  
Pajak, Pungutan  
dan Asuransi  
Tax and Insurance

2,14%  
5  
Pakaian, Alas Kaki  
dan Tutup Kepala  
Clothing, Footwear, and  
Headgear

Pengeluaran  
Non Makanan  
Non Food  
Expenditures

16,38%  
1  
Makanan dan  
Minuman Jadi  
Prepared Food and  
Beverages

6,65%  
2  
Rokok dan  
Tembakau  
Cigarettes

4,94%  
3  
Padi/padian  
Cereals

4,62%  
4  
Sayur-sayuran  
Vegetables

3,00%  
5  
Telur dan Susu  
Eggs and Milk

Pengeluaran  
Makanan  
Food Expenditures



**PENJELASAN TEKNIS**

1. Pengeluaran rata-rata per kapita adalah biaya yang dikeluarkan untuk konsumsi semua anggota rumah tangga selama sebulan baik yang berasal dari pembelian, pemberian maupun produksi sendiri dibagi dengan banyaknya anggota rumah tangga dalam rumah tangga tersebut.
2. Konsumsi rumah tangga dibedakan atas konsumsi makanan dan bukan makanan tanpa memperhatikan asal barang dan terbatas pada pengeluaran untuk kebutuhan rumah tangga saja, tidak termasuk konsumsi/ pengeluaran untuk keperluan usaha atau yang diberikan kepada pihak lain.
3. Pengeluaran untuk konsumsi makanan dihitung selama seminggu terakhir, sedangkan konsumsi bukan makanan dihitung sebulan dan setahun terakhir. Baik konsumsi makanan maupun bukan makanan selanjutnya dikonversikan ke dalam pengeluaran rata-rata sebulan. Angka-angka konsumsi/ pengeluaran rata-rata per kapita yang disajikan ini diperoleh dari hasil bagi jumlah konsumsi seluruh rumah tangga (baik mengkonsumsi makanan maupun tidak) terhadap jumlah penduduk.

**TECHNICAL NOTES**

1. *Per capita Average Expenditure is the cost spent for all household members consumption during the month, whether from purchasing, giving or own production, divided by the number of household members in the household.*
2. *Household consumption is distinguished on the consumption of food and non food regardless of the origin of goods and limited to expenditures for household needs alone, excluding the consumption/ expenditure for business purposes or given to other parties.*
3. *Spending on food consumption is calculated over the past week, while the non-food consumption is calculated month and last year. Neither the consumption of food and non-food subsequently converted into the average monthly expenditure. Figures consumption/ average spending per capita is presented is obtained from the quotient of the sum of consumption across households (both consume food or not) of the total population.*

**ULASAN**

Besarnya pendapatan yang diterima rumah tangga dapat menggambarkan kesejahteraan suatu masyarakat. Namun data pendapatan yang akurat sulit diperoleh, sehingga dalam kegiatan Susenas data ini didekati melalui data pengeluaran rumah tangga.

Pengeluaran rumah tangga yang terdiri dari pengeluaran makanan dan bukan makanan dapat menggambarkan bagaimana penduduk mengalokasikan kebutuhan rumah tangganya. Walaupun harga antar daerah berbeda, namun nilai pengeluaran rumah tangga masih dapat menunjukkan perbedaan tingkat kesejahteraan penduduk antar kecamatan khususnya dilihat dari segi ekonomi.

Rata-rata pengeluaran per kapita sebulan penduduk Kabupaten Kebumen tahun 2022 tercatat sebesar 988.371 rupiah per kapita per bulan. Pengeluaran per kapita untuk kebutuhan makanan sebesar 504.646 rupiah sedangkan untuk kelompok non makanan sebesar 483.725 rupiah.

Dari data tersebut secara keseluruhan pola pengeluaran penduduk tahun 2022 didominasi oleh pengeluaran non-makanan yakni sebesar 48,94 %.

**DESCRIPTION**

*The income of household structure can show the public welfare. As the accurate data of income is got difficulty, in the National Socio Economic Survey (Susenas) we approach it through the household expenditure.*

*The household expenditure, which we classify into food and non-food consumption expenditure, suggests how people to allocate their household needs. Although the interregional prices are different based on an economic side, the household expenditures can depict welfare stages between regions.*

*In 2022, the average expenditure per capita per month in Kebumen Regency was recorded at 988,371 rupiahs per capita per month. The expenditure used for food consumption was recorded at 504,646 rupiahs while the expenditure used for non food was recorded at 483,725 rupiahs.*

*From these data, the overall pattern of population expenditure in 2022 is dominated by non-food expenditure, reach 48.94%.*



**Gambar** 10.1  
**Figures**

**Rata-rata Pengeluaran per Kapita Sebulan Makanan dan Bukan Makanan di Kabupaten Kebumen (rupiah), 2021-2022**  
**Monthly Average of Food and Non Food Expenditure per Capita in Kebumen Regency, 2021-20212**



Sumber/Source : BPS, Survei Sosial Ekonomi Nasional (Susenas) Maret/BPS-Statistics Indonesia, National Socioeconomic Survey March

**Tabel**  
**Table** 10.1**Rata-rata Pengeluaran per Kapita Sebulan Menurut Kelompok Komoditas (rupiah) di Kabupaten Kebumen, 2021 dan 2022**  
**Monthly Average Expenditure per Capita by Commodity Group (rupiahs) in Kebumen Regency, 2021 and 2022**

<b>Kelompok Komoditas/Commodity Group</b>	<b>2021</b>	<b>2022</b>
(1)	(2)	(3)
<b>Makanan/Food</b>		
Padi-padian/ <i>Cereals</i>	50 691	48 854
Umbi-umbian/ <i>Tubers</i>	4 892	4 117
Ikan/udang/cumi/kerang/ <i>Fish/shrimp/common squid/shells</i>	18 727	19 402
Daging/ <i>Meat</i>	23 355	24 239
Telur dan susu/ <i>Eggs and milk</i>	27 486	29 695
Sayur-sayuran/ <i>Vegetables</i>	53 790	45 644
Kacang-kacangan/ <i>Legumes</i>	16 447	18 195
Buah-buahan/ <i>Fruits</i>	25 880	28 238
Minyak dan kelapa/ <i>Oil and coconut</i>	15 942	19 335
Bahan minuman/ <i>Beverage stuffs</i>	20 284	18 402
Bumbu-bumbuan/ <i>Spices</i>	12 308	11 100
Konsumsi lainnya/ <i>Miscellaneous food items</i>	9 305	9 781
Makanan dan minuman jadi/ <i>Prepared food and beverages</i>	144 597	161 912
Rokok/ <i>Cigarettes</i>	52 812	65 731
<b>Jumlah makanan/Total food</b>	<b>476 515</b>	<b>504 646</b>
Perumahan dan fasilitas rumah tangga/ <i>Housing and household facilities</i>	181 366	185 267
Aneka barang dan jasa/ <i>Goods and services</i>	116 201	136 953
Pakaian, alas kaki, dan tutup kepala/ <i>Clothing, footwear, and headgear</i>	18 595	21 115
Barang tahan lama/ <i>Durable goods</i>	73 423	85 944
Pajak, pungutan, dan asuransi/ <i>Taxes and insurance</i>	35 870	41 326
Keperluan pesta dan upacara/kenduri/ <i>Parties and ceremonies</i>	18 620	13 119
<b>Jumlah bukan makanan/Total non-food</b>	<b>444 075</b>	<b>483 725</b>
<b>Jumlah/Total</b>	<b>920 590</b>	<b>988 371</b>

Sumber/Source: BPS, Survei Sosial Ekonomi Nasional (Susenas) Maret/BPS-Statistics Indonesia, National Socioeconomic Survey March

**Tabel**  
**Table** 10.2

**Persentase Pengeluaran per Kapita Sebulan Menurut Kelompok Komoditas di Kabupaten Kebumen, 2021 dan 2022**

**Percentage of Monthly Expenditure per Capita by Commodity Group in Kebumen Regency, 2021 and 2022**

<b>Kelompok Komoditas/Commodity Group</b>	<b>2021</b>	<b>2022</b>
(1)	(2)	(3)
<b>Makanan/Food</b>		
Padi-padian/Cereals	5,51	4,94
Umbi-umbian/Tubers	0,53	0,42
Ikan/udang/cumi/kerang/Fish/shrimp/common squid/shells	2,03	1,96
Daging/Meat	2,54	2,45
Telur dan susu/Eggs and milk	2,99	3,00
Sayur-sayuran/Vegetables	5,84	4,62
Kacang-kacangan/Legumes	1,79	1,84
Buah-buahan/Fruits	2,81	2,86
Minyak dan kelapa/Oil and coconut	1,73	1,96
Bahan minuman/Beverage stuffs	2,20	1,86
Bumbu-bumbuan/Spices	1,34	1,12
Konsumsi lainnya/Miscellaneous food items	1,01	0,99
Makanan dan minuman jadi/Prepared food and beverages	15,71	16,38
Rokok/Cigarettes	5,74	6,65
<b>Jumlah makanan/Total food</b>	<b>51,76</b>	<b>51,06</b>
<b>Bukan makanan/Non-food</b>		
Perumahan dan fasilitas rumah tangga/Housing and household facilities	19,70	18,74
Aneka barang dan jasa/Goods and services	12,62	13,86
Pakaian, alas kaki, dan tutup kepala/Clothing, footwear, and headgear	2,02	2,14
Barang tahan lama/Durable goods	7,98	8,70
Pajak, pungutan, dan asuransi/Taxes and insurance	3,90	4,18
Keperluan pesta dan upacara/kenduri/Parties and ceremonies	2,02	1,33
<b>Jumlah bukan makanan/Total non-food</b>	<b>48,24</b>	<b>48,94</b>
<b>Jumlah/Total</b>	<b>100,00</b>	<b>100,00</b>

Sumber/Source: BPS, Survei Sosial Ekonomi Nasional (Susenas) Maret/BPS-Statistics Indonesia, National Socioeconomic Survey March

**Tabel**  
**Table** 10.3

**Rata-rata Pengeluaran per Kapita Sebulan Menurut Distribusi Pengeluaran Kriteria Bank Dunia di Kabupaten Kebumen (persen), 2022**  
**Monthly Average Expenditure Per Capita by Distribution of Expenditure Criteria for the World Bank in Kebumen Regency (percent), 2022**

<b>Golongan Pengeluaran</b> <b>Group of Expenditure</b>	<b>2022</b>
(1)	(2)
40 persen penduduk berpendapatan rendah/ <i>40 percent of the population is low income</i>	19,86
40 persen penduduk berpendapatan menengah/ <i>40 percent of the middle income population</i>	36,39
20 persen penduduk berpendapatan tinggi/ <i>20 percent of the population is high income</i>	43,75
<b>Jumlah /Total</b>	<b>100,00</b>

Sumber/Source: BPS, Survei Sosial Ekonomi Nasional (Susenas) Maret/BPS-Statistics Indonesia, National Socioeconomic Survey March

**Pasar Tradisional di Kabupaten Kebumen**  
*Traditional Market in Kebumen Regency*





**PENJELASAN TEKNIS****TECHNICAL NOTES**

- |   |  |
|---|--|
| <p>1. Sistem pencatatan Statistik Ekspor dan Impor adalah “General Trade” dengan wilayah pencatatan meliputi seluruh wilayah kepabeanaan Indonesia.</p>   | <p>1. <i>The recording of export and import statistics is based on General Trade System covering all Indonesian customs areas.</i></p>   |
| <p>2. Pengesahan dokumen kepabeanaan ekspor dan impor dilakukan oleh Bea dan Cukai berdasarkan Persetujuan Muat/Bongkar Barang.</p>   | <p>2. <i>The legalization of customs export and import documents is conducted by the Customs and Excise Office.</i></p>  |
| <p>3. Data ekspor berasal dari dokumen kepabeanaan BC 3.0 atau yang disebut dokumen Pemberitahuan Ekspor Barang (PEB) yang diisi oleh eksportir.</p>  | <p>3. <i>The export data are compiled based on customs export documents BC 3.0 or known as Export Declarations (PEB), filled by exporters.</i></p>   |
| <p>4. Data impor berasal dari dokumen kepabeanaan BC 2.0 atau yang disebut dokumen Pemberitahuan Impor Barang (PIB), Pemberitahuan Impor Barang Khusus (PIBK), Pemberitahuan Pabeaan Free Trade Zone (PPFTZ) dan dokumen kepabeanaan BC 2.3 yang mencatat impor barang dari Luar Negeri ke Kawasan Berikat.</p> | <p>4. <i>The import data are compiled based on customs import documents BC 2.0 or known as Import Declarations Form (PIB), Import Declarations Form for Special Commodity (PIBK), Customs Declaration Form for Free Trade Zone (PPFTZ), and customs import documents BC 2.3 which records import goods from foreign country to Bounded Zones Area.</i></p> |
| <p>5. Barang-barang yang dikirim ke luar negeri untuk diolah dicatat sebagai ekspor, sedangkan hasil olahan yang dikembalikan ke Indonesia dicatat sebagai impor.</p>   | <p>5. <i>Goods send abroad for processing purposes are recorded as export while its product sent to Indonesia are recorded as import.</i></p>  |
| <p>6. Barang-barang luar negeri yang diolah di dalam negeri dicatat sebagai barang impor meskipun barang olahan tersebut akan kembali ke luar negeri.</p>   | <p>6. <i>Foreign goods processed in Indonesia are still recorded as imports although the products will be sent to abroad.</i></p>  |

7. Barang-barang yang tidak dicakup dalam pencatatan:
- Pakaian dan barang-barang perhiasan penumpang.
  - Barang-barang bawaan penumpang dari/ke luar negeri untuk dipakai sendiri, kecuali lemari es, pesawat televisi, dan sebagainya.
  - Barang-barang untuk keperluan perwakilan kedutaan suatu negara.
  - Barang-barang ekspedisi dan ekshibisi atau pameran.
  - Barang-barang untuk militer yang diimpor langsung oleh angkatan bersenjata
  - Pembungkus/peti kemas untuk diisi kembali.
  - Uang dan surat-surat berharga.
  - Barang-barang contoh
8. Sistem pengolahan dokumen impor/ekspor Indonesia adalah sistem "Carry Over" yaitu dokumen ditunggu selama satu bulan, setelah bulan berjalan, sedangkan dokumen-dokumen yang terlambat akan diolah pada bulan berikutnya. Dengan demikian dokumen bulan-bulan sebelumnya yang terlambat diterima dan masuk pada bulan berjalan, diperlakukan sebagai dokumen bulan pengolahan.
9. Jenis komoditi adalah barang ekspor yang dicatat sesuai kode Harmonized System (HS).
7. *The following goods are not included in the statistics:*
- Clothings and passengers' jewelry.*
  - Luggage of passengers for own use, except refrigerators, television sets, etc.*
  - Goods imported/exported for the use of foreign representative countries/embassies.*
  - Goods for expeditions, and shows or exhibitions.*
  - Military goods directly imported by the Armed Forces.*
  - Packings/containers to be refilled.*
  - Bank notes and securities*
  - Sample goods*
8. *The carry-over system is used in processing Indonesian export and import documents. Documents are processed one month after the current month, while those received later will be processed for the succeeding month. This means previous documents received in the current month will be treated as processed documents.*
9. *Type commodity is exported goods recorded based on Harmonized System (HS) code.*



**ULASAN**

Pada tahun 2022 nilai ekspor non migas Kabupaten Kebumen sebesar 34.867.795.457 US \$. Nilai ekspor terbesar berasal dari kayu olahan yang mencapai 32.159.697.814 US \$.

Pada tahun 2022, di Kabupaten Kebumen terdapat 39 pasar, 2.270 kios, dan 13.527 los. Jumlah pasar terbanyak berada di Kecamatan Prembun dan Kecamatan Kutowinangun dengan masing-masing 5 pasar. Sedangkan Kecamatan yang tidak memiliki pasar yaitu Kecamatan Bonorowo, Kecamatan Poncowarno, Kecamatan Pejagoan, Kecamatan Sempor, Kecamatan Sadang, dan Kecamatan Karangsambung.

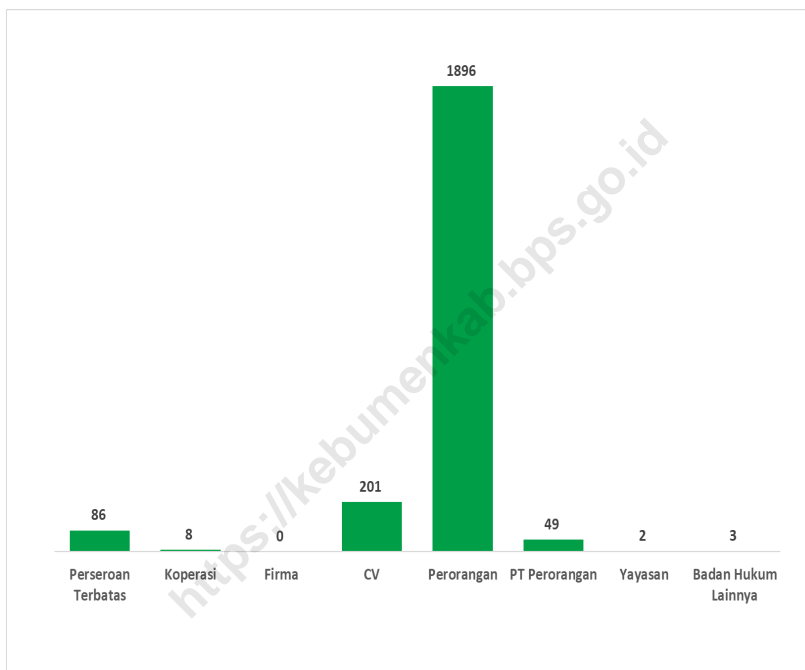
Pada tahun 2022, jumlah perusahaan perdagangan menurut bentuk badan hukum di Kabupaten Kebumen mengalami kenaikan yang sangat drastis yaitu sebesar 200 persen dari tahun 2021. Hal ini dikarenakan banyaknya pendaftaran dari perusahaan catering rekanan Pemerintah dan rekrutmen pegawai P2K/honorer Pemerintah Daerah dari Dinas Pendidikan.

**DESCRIPTION**

*In 2022, export value of non oil and gas of Kebumen Regency amount to 34,867,795,457 US \$. The biggest export value came from wood processing amount to 32,159,697,814 US \$.*

*In 2022, there are 39 markets, 2,270 stalls and 13,527 los. The highest number of markets are Prembun District and Kutowinangun District with 5 markets each. Meanwhile, the districts that do not have a market are Bonorowo District, Poncowarno District, Pejagoan District, Sempor District, Sadang District, and Karangsambung District.*

*In 2022, the number of establishments by type of business entity in Kebumen Regency had grown by 200 percent from 2021. This is due to the large number of registrations from catering companies partnering with the government and the recruitment of P2K employees/ local government honorees from Dinas Pendidikan.*

**Gambar**  
**Figures** 11.1**Jumlah Perusahaan Perdagangan Menurut Badan Badan Hukum di Kabupaten Kebumen, 2022**  
**Number of Establishments by Type of Business Entity in Kebumen Regency, 2022**

Sumber/Source: Dinas Penanaman Modal dan Pelayanan Terpadu Satu Pintu Kabupaten Kebumen/ Department of Investment and One Gate Integrated Services Kebumen Regency

**Tabel 11.1** Jumlah Sarana Perdagangan Menurut Jenisnya di Kabupaten Kebumen, 2019–2022  
*Number of Trading Facilities by Type of Facility in Kebumen Regency, 2019–2022*

Jenis Sarana Perdagangan <i>Type of Trading Facilities</i>	2019	2020	2021	2022
(1)	(2)	(3)	(4)	(5)
1 Pasar/Market	40	40	40	40
2 Toko/ Store	-	-	-	-
3 Kios/ Stall	2 816	2 816	2 816	2 816
4 Warung/Shop	-	-	-	-
<b>Jumlah/Total</b>	<b>2 856</b>	<b>2 856</b>	<b>2 856</b>	<b>2 856</b>

Sumber/Source: Dinas Perdagangan, Koperasi, Usaha Kecil, dan Menengah Kabupaten Kebumen/Department of Trade, Cooperatives, Small, and Medium Enterprises of Kebumen Regency

**Tabel**  
**Table 11.2****Jumlah Pasar Tradisional Menurut Kecamatan di Kabupaten Kebumen, 2022**  
**Number of Traditional Market by Subdistrict in Kebumen Regency, 2022**

	<b>Kecamatan Subdistrict</b>	<b>Pasar Market</b>	<b>Kios/ Stall</b>	<b>Los/ Los</b>
	(1)	(2)	(3)	(4)
1	Ayah	1	41	367
2	Buayan	1	25	83
3	Puring	1	51	204
4	Petanahan	3	158	857
5	Klirong	1	54	378
6	Buluspesantren	1	26	139
7	Ambal	2	44	863
8	Mirit	1	30	535
9	Bonorowo	-	-	-
10	Prembun	5	255	835
11	Padureso	-	-	-
12	Kutowinangun	5	203	1413
13	Alian	2	148	1409
14	Poncowarno	-	-	-
15	Kebumen	3	359	2233
16	Pejagoan	-	-	-
17	Sruweng	2	77	492
18	Adimulyo	2	15	153
19	Kuwarasan	1	53	386
20	Rowokele	2	47	276
21	Sempor	-	-	-
22	Gombang	3	362	1632
23	Karanganyar	2	319	1272
24	Karanggayam	1	3	-
25	Sadang	-	-	-
26	Karangsambung	-	-	-
	<b>Kabupaten Kebumen</b>	<b>39</b>	<b>2 270</b>	<b>13 527</b>

Sumber/Source: Dinas Perdagangan, Koperasi, Usaha Kecil, dan Menengah Kabupaten Kebumen/Department of Trade, Cooperatives, Small, and Medium Enterprises of Kebumen Regency

**Tabel**  
**Table** 11.3**Jumlah Perusahaan Perdagangan Menurut Bentuk Badan Hukum di Kabupaten Kebumen, 2021-2022**  
**Number of Establishments by Type of Business Entity in Kebumen Regency, 2021-2022**

Tipe Badan Hukum Type of Business Entity		2021	2022
(1)		(2)	(3)
1	Perseroan Terbatas/ <i>Limited Liability Company</i>	33	86
2	Koperasi/ <i>Cooperative</i>	1	8
3	Firma	-	-
4	CV/ <i>Limited Partnership</i>	88	201
5	Perorangan/ <i>Individual</i>	618	1 896
6	PT Perorangan/ <i>Individual Company</i>	7	49
7	Yayasan/ <i>Foundation</i>	-	2
8	Badan Hukum Lainnya/ <i>Other Legal Entities</i>	-	3
<b>Jumlah/Total</b>		<b>747</b>	<b>2 245</b>

Sumber/Source: Dinas Penanaman Modal dan Pelayanan Terpadu Satu Pintu Kabupaten Kebumen/ *Department of Investment and One Gate Integrated Services Kebumen Regency*

**Tabel**  
**Table** 11.4**Nilai Ekspor Non Migas Menurut Jenis Komoditas di  
Kabupaten Kebumen, 2020-2022 (US \$)**  
**Export Value of Non Oil & Gas by Comodity in Kebumen  
Regency, 2020-2022 (US \$)**

	Komoditas Comodity	2020	2021	2022
	(1)	(2)	(3)	(4)
1	Kayu Olahan/Wood Processing	33 238 577 045	40 739 021 121	32 159 697 814
2	Jenitri	502 250 400	1 023 183 300	2 690 123 320
3	Gula Semut/Palm Sugar	528 754 160	128 233 600	-
4	Makanan Ringan/Snack	-	-	17 974 323
	<b>Jumlah/Total</b>	<b>34 269 581 605</b>	<b>41 890 438 021</b>	<b>34 867 795 457</b>

Sumber/Source: Dinas Perdagangan, Koperasi, Usaha Kecil, dan Menengah Kabupaten Kebumen/Department of Trade, Cooperatives, Small, and Medium Enterprises of Kebumen Regency

# PDRB Kabupaten Kebumen 2022

GDP of Kebumen Regency

PDRB Atas  
Dasar Harga  
Berlaku

GDP At Current  
Market Price

32.601,94

Milyard Rupiah  
(Billion Rupiah)

Perekonomian Kabupaten Kebumen pada tahun 2022 tumbuh sebesar **5,79** persen, setelah pada tahun sebelumnya karena dampak pandemi Covid-19 hanya bisa tumbuh 3,71 persen.

*The Kebumen Regency economy in 2022 grew by 5.79 percent, after the previous year due to the impact of the Covid-19 pandemic it could only grow 3.71 percent.*

## “3 Lapangan Usaha Penyumbang Terbesar PDRB 2022”

Top 3 contributors of GDP 2022

21,78%

Industri Pengolahan  
*Manufacturing*

20,38%

Pertanian, Kehutanan, dan  
Perikanan  
*Agriculture, Forestry, and  
Fishing*

14,74%

Perdagangan Besar dan  
Eceran; Reparasi Mobil dan  
Sepeda Motor  
*Wholesale and Retail Trade; Repair of  
Motor Vehicles and Motorcycles*





**PENJELASAN TEKNIS****TECHNICAL NOTES**

1. Penghitungan statistik neraca nasional mengikuti buku petunjuk yang diterbitkan oleh Perserikatan Bangsa Bangsa (PBB) dikenal sebagai Sistem Neraca Nasional (SNN). SNN adalah rekomendasi internasional tentang bagaimana menyusun ukuran aktivitas ekonomi yang sesuai dengan standar neraca baku yang didasarkan pada prinsip-prinsip ekonomi. Rekomendasi yang dimaksud dinyatakan dalam sekumpulan konsep, definisi, klasifikasi, dan aturan neraca yang disepakati secara internasional dalam mengukur indikator tertentu seperti Produk Domestik Bruto (PDB). Salah satu bentuk adaptasi pencatatan statistik nasional adalah melakukan perubahan tahun dasar PDB Indonesia dari tahun 2000 ke 2010. Perubahan tahun dasar PDB dilakukan seiring dengan mengadopsi rekomendasi PBB yang tertuang dalam Sistem Neraca Nasional 2008 (SNA 2008).

2. Produk Domestik Bruto pada tingkat nasional serta Produk Domestik Regional Bruto (PDRB) pada tingkat regional (provinsi dan kabupaten/kota) menggambarkan kemampuan suatu wilayah untuk menciptakan nilai tambah pada suatu waktu

1. *The method used to estimate national accounts statistics is based on the standard guidelines formed by United Nation known as System of National Accounts (SNA). SNA is the internationally agreed standard set of recommendations on how to compile measures of economic activity in accordance with strict accounting conventions based on economic principles. The recommendations are expressed in term of a set of concepts, definitions, classifications and accounting rules that comprise the internationally agreed standard for measuring indicators such as Gross Domestic Product (GDP). One of the improvement in the national statistical system is to rebase GDP form base year 2000 to 2010 in order to capture current economic condition. It is in line with the United Nations (UN) recommendation on 2008 SNA.*

2. *The basic measure of the value added arising from economic activity is known as Gross Domestic Product at the national level and Gross Regional Domestic Product (GRDP) at the regional level (provinces/regencies/municipalities). To compile*

tertentu. Untuk menyusun PDB maupun PDRB digunakan 2 pendekatan, yaitu lapangan usaha dan pengeluaran. Keduanya menyajikan komposisi data nilai tambah dirinci menurut sumber kegiatan ekonomi (lapangan usaha) dan menurut komponen penggunaannya. PDB maupun PDRB dari sisi lapangan usaha merupakan penjumlahan seluruh komponen nilai tambah bruto yang mampu diciptakan oleh sektor-sektor ekonomi atas berbagai aktivitas produksinya. Sedangkan dari sisi pengeluaran menjelaskan tentang penggunaan dari nilai tambah tersebut.

3. PDB/PDRB menurut lapangan usaha mengalami perubahan klasifikasi dari 9 lapangan usaha menjadi 17 lapangan usaha. PDB menurut lapangan usaha dirinci menurut total nilai tambah dari seluruh sektor ekonomi yang mencakup lapangan usaha Pertanian, Kehutanan, dan Perikanan; Pertambangan dan Penggalian; Industri Pengolahan; Pengadaan Listrik dan Gas; Pengadaan Air, Pengelolaan Sampah, Limbah dan Daur Ulang; Konstruksi; Perdagangan Besar dan Eceran, Reparasi Mobil dan Sepeda Motor; Transportasi dan Pergudangan; Penyediaan Akomodasi dan Makan Minum; Informasi dan Komunikasi; Jasa

*these statistics, two approaches have been used, i.e. "production approach" and "expenditure approach". The first approach is to measure value added produced by various kinds of economic activities, while the second approach is to measure final uses of the country's output. In other words, GDP/GRDP is the sum of total value added produced by all economic industries (activities) and the way of using it.*

3. *GDP/GRDP by industry classification changes from 9 sectors to 17 industries. GDP by industry is classified by types of economic activities such as Agriculture, Forestry and Fishing; Mining and Quarrying; Manufacturing; Electricity and Gas; Water supply, Sewerage, Waste Management and Remediation Activities; Construction; Wholesale and Retail Trade; Repair of Motor Vehicles and Motorcycles; Transportation and Storage; Accommodation and Food Service Activities; Information and Communication; Financial and Insurance Activities; Real Estate Activities; Business Activities; Public Administration; Defence and Compulsory Social Security;*

Keuangan dan Asuransi; Real Estat; Jasa Perusahaan; Administrasi Pemerintahan, Pertahanan dan Jaminan Sosial Wajib; Jasa Pendidikan; Jasa Kesehatan dan Kegiatan Sosial; dan Jasa lainnya.

*Education; Human Health and Social Work Activities; and Other Services Activities.*

4. Produk Domestik Regional Bruto maupun agregat turunannya disajikan dalam 2 (dua) versi penilaian, yaitu atas dasar "harga berlaku" dan atas dasar "harga konstan". Disebut sebagai harga berlaku karena seluruh agregat dinilai dengan menggunakan harga pada tahun berjalan, sedangkan harga konstan penilaiannya didasarkan kepada harga satu tahun dasar tertentu, dalam publikasi ini digunakan harga tahun 2010.
  5. Laju pertumbuhan Produk Domestik Regional Bruto diperoleh dari perhitungan PDRB atas dasar harga konstan. Diperoleh dengan cara mengurangi nilai PDRB pada tahun ke-n terhadap nilai pada tahun ke n-1 (tahun sebelumnya), dibagi dengan nilai pada tahun ke n-1, dikalikan dengan 100 persen. Laju pertumbuhan menunjukkan perkembangan agregat pendapatan dari satu waktu tertentu terhadap waktu sebelumnya.
4. *GRDP and its aggregations are presented in two forms: at current market prices and at constant base year market prices. In presenting current market prices, all aggregates are valued at current market prices, while base year constant market prices are shown by valuing all aggregates at fixed base year prices. Year of 2010 is used as the base year in this publication.*
  5. *Growth rate of Gross Regional Domestic Product is derived from GRDP at constant market prices. It is obtained by subtracting the value of GRDP year n with the value of GRDP year n-1, divided by the value of GRDP year n-1 then multiplied by 100 percent. The growth rate of GRDP explains the income growth during the given period.*

**ULASAN**

Berdasarkan hasil perhitungan PDRB tahun 2022, angka PDRB atas dasar harga berlaku mencapai 32.601.944,70 juta rupiah dengan kontribusi dari kategori Industri Pengolahan dan Pertanian, Kehutanan dan Perikanan menjadi penyumbang terbesar dengan sumbangan sebesar 21,78 persen dan 20,38 persen.

Menurut perhitungan, pada tahun 2022 penduduk Kabupaten Kebumen memiliki PDRB per kapita sebesar 23.679,08 ribu rupiah.

Pada tahun 2022, berdasarkan angka laju pertumbuhan PDRB, pertumbuhan ekonomi Kabupaten Kebumen sebesar 5,79 persen. Angka ini meningkat jika dibandingkan pada tahun 2021.

Dalam publikasi ini dilakukan beberapa revisi angka yang sebelumnya pernah dirilis di publikasi sebelumnya karena menggunakan angka sementara dan angka sangat sementara.

**DESCRIPTION**

*By the calculation of Gross Regional Domestic Product (GRDP) in 2022, the value reached 32,601,944.70 million rupiahs where category Manufacturing and Agriculture, Forestry and Fishing remain the biggest contributor with 21.78 percent and 20.38 percent contribution for GRDP.*

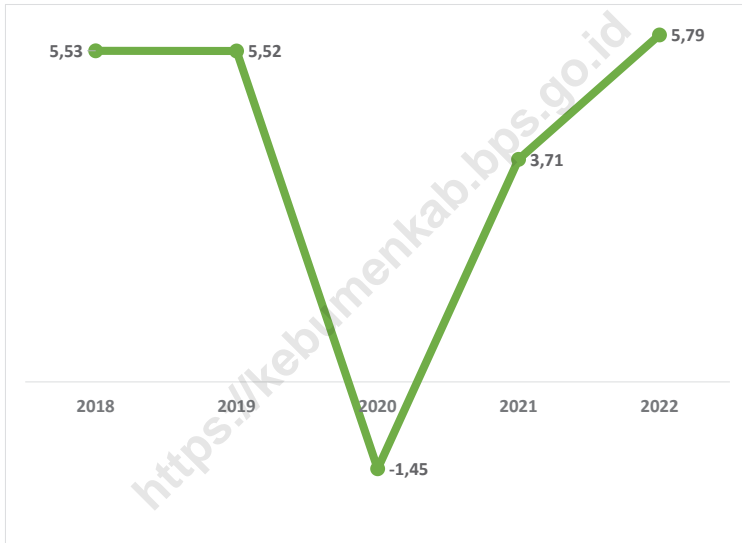
*By the calculation in 2022, the per capita GRDP in Kebumen Regency reached 23,679.08 thousand rupiahs.*

*In 2022, based on the GDP growth rate, the economic growth of Kebumen Regency is 5.79 percent. This figure is increasing when compared to 2021.*

*In this publication was adjusted some revised figures from previous publication because of preliminary figures and very preliminary figures..*

**Gambar** 12.1  
**Figures**

**Laju Pertumbuhan Produk Domestik Regional Bruto Atas Dasar Harga Konstan 2010 di Kabupaten Kebumen (persen), 2018–2022**  
**Growth Rate of Gross Regional Domestic Product at 2010 Constant Market Prices in Kebumen Regency (percent), 2018–2022**



Catatan/Note: \* : angka sementara/ temporary number

\*\* : angka sangat sementara/ very temporary number

Sumber/Source: BPS, berbagai sensus, survei dan sumber lain/ BPS-Statistics Indonesia, various census, survey, and other sources

**Tabel**  
**Table** 12.1**Produk Domestik Regional Bruto Atas Dasar Harga Berlaku Menurut Lapangan Usaha di Kabupaten Kebumen (juta rupiah), 2018–2022**  
**Gross Regional Domestic Product at Current Market Prices by Industry in Kebumen Regency (million rupiahs), 2018–2022**

<b>Lapangan Usaha/ Industry</b>	<b>2018</b>	<b>2019</b>	<b>2020</b>	<b>2021*</b>	<b>2022**</b>
(1)	(2)	(3)	(4)	(5)	(6)
A Pertanian, Kehutanan, dan Perikanan/ <i>Agriculture, Forestry, and Fishing</i>	5 891 457,93	5 954 101,58	6 105 107,94	6 469 211,83	6 643 283,90
B Pertambangan dan Penggalian <i>/Mining and Quarrying</i>	1 299 758,75	1 362 202,83	1 424 906,39	1 454 544,00	1 500 371,24
C Industri Pengolahan/ <i>Manufacturing</i>	5 285 119,95	5 757 733,84	5 956 770,04	6 299 969,84	7 101 867,11
D Pengadaan Listrik dan Gas/ <i>Electricity and Gas</i>	17 456,32	18 734,45	18 912,40	19 665,06	20 888,46
E Pengadaan Air; Pengelolaan Sampah, Limbah, dan Daur Ulang/ <i>Water Supply; Sewerage, Waste Management, and Remediation Activities</i>	11 326,06	12 058,72	12 911,21	13 200,54	13 553,80
F Konstruksi/ <i>Construction</i>	1 875 163,76	2 028 339,12	1 975 139,60	2 181 318,08	2 532 426,03

Lanjutan Tabel/*Continued Table* 12.1

Lapangan Usaha/ <i>Industry</i>		2018	2019	2020	2021*	2022**
(1)	(2)	(3)	(4)	(5)	(6)	
G	Perdagangan Besar dan Eceran; Reparasi Mobil dan Sepeda Motor/ <i>Wholesale and Retail Trade; Repair of Motor Vehicles and Motorcycles</i>	3 907 499,01	4 288 353,41	4 157 585,07	4 487 261,96	4 805 470,57
H	Transportasi dan Pergudangan/ <i>Transportation and Storage</i>	1 058 888,39	1 161 122,50	927 668,84	990 514,94	1 690 483,29
I	Penyediaan Akomodasi dan Makan Minum/ <i>Accommodation and Food Service Activities</i>	547 529,68	606 538,07	570 542,17	616 018,66	831 655,05
J	Informasi dan Komunikasi/ <i>Information and Communication</i>	532 807,14	623 994,52	714 059,50	757 250,00	775 122,88
K	Jasa Keuangan dan Asuransi/ <i>Financial and Insurance Activities</i>	755 284,17	788 299,40	806 819,75	853 342,46	939 806,35
L	Real Estat/ <i>Real Estate Activities</i>	313 946,81	340 990,76	341 523,26	349 855,69	379 186,88

Lanjutan Tabel/Continued Table 12.1

Lapangan Usaha/ Industry		2018	2019	2020	2021*	2022**
(1)	(2)	(3)	(4)	(5)	(6)	
M,N	Jasa Perusahaan/ Business Activities	93 706,67	106 050,99	100 255,97	103 710,77	114 152,40
0	Administrasi Pemerintahan, Pertahanan, dan Jaminan Sosial Wajib/ Public Administration and Defence; Compulsory Social Security	856 928,86	904 304,56	905 062,04	910 903,26	945 352,25
P	Jasa Pendidikan/ Education	2 625 309,06	2 907 297,36	2 918 317,40	2 963 036,01	3 032 069,94
Q	Jasa Kesehatan dan Kegiatan Sosial/Human Health and Social Work Activities	305 072,16	340 268,68	387 883,94	392 340,56	405 493,45
R,S, T,U	Jasa Lainnya/ Other Services Activities	659 761,94	736 268,86	691 440,18	701 000,38	870 761,10
<b>Produk Domestik Regional Bruto Gross Regional Domestic Product</b>		<b>26 037 016,66</b>	<b>27 936 659,65</b>	<b>28 014 905,70</b>	<b>29 563 144,02</b>	<b>32 601 944,70</b>

Catatan/Note: \* : angka sementara/ temporary number  
 \*\*: angka sangat sementara/ very temporary number

Sumber/Source: BPS, berbagai sensus, survei dan sumber lain/ BPS-Statistics Indonesia, various census, survey, and other sources



**Tabel**  
**Table** 12.2

**Produk Domestik Regional Bruto Atas Dasar Harga Konstan 2010 Menurut Lapangan Usaha di Kabupaten Kebumen (juta rupiah), 2018–2022**  
**Gross Regional Domestic Product at 2010 Constant Market Prices by Industry in Kebumen Regency (million rupiahs), 2018–2022**

Lapangan Usaha/ Industry	2018	2019	2020	2021*	2022**
(1)	(2)	(3)	(4)	(5)	(6)
A Pertanian, Kehutanan, dan Perikanan/ <i>Agriculture, Forestry, and Fishing</i>	4 062 872,24	4 040 876,86	4 055 807,44	4 239 152,12	4 189 036,42
B Pertambangan dan Penggalian/ <i>Mining and Quarrying</i>	797 139,28	822 954,34	842 752,08	850 877,10	851 047,28
C Industri Pengolahan/ <i>Manufacturing</i>	3 674 033,78	3 937 651,39	3 963 952,93	4 085 490,86	4 365 019,99
D Pengadaan Listrik dan Gas/ <i>Electricity and Gas</i>	14 353,08	15 386,85	15 630,46	16 349,67	17 182,85
E Pengadaan Air; Pengelolaan Sampah, Limbah, dan Daur Ulang/ <i>Water Supply; Sewerage, Waste Management, and Remediation Activities</i>	10 242,63	10 696,48	10 968,55	11 100,23	11 209,74
F Konstruksi/ <i>Construction</i>	1 363 384,02	1 432 590,22	1 385 896,59	1 472 570,77	1 599 211,86

Lanjutan Tabel/Continued Table 12.2

<b>Lapangan Usaha/ Industry</b>	<b>2018</b>	<b>2019</b>	<b>2020</b>	<b>2021*</b>	<b>2022**</b>
(1)	(2)	(3)	(4)	(5)	(6)
G Perdagangan Besar dan Eceran; Reparasi Mobil dan Sepeda Motor/ <i>Wholesale and Retail Trade; Repair of Motor Vehicles and Motorcycles</i>	3 136 740,48	3 365 541,07	3 237 426,24	3 440 109,19	3 496 212,35
H Transportasi dan Pergudangan <i>/Transportation and Storage</i>	871 456,93	939 299,67	727 555,62	749 636,55	1 187 864,85
I Penyediaan Akomodasi dan Makan Minum/ <i>Accommodation and Food Service Activities</i>	433 326,51	472 854,53	440 494,34	466 497,25	598 582,34
J Informasi dan Komunikasi/ <i>Information and Communication</i>	565 998,28	652 458,93	745 170,06	790 000,20	808 565,21
K Jasa Keuangan dan Asuransi/ <i>Financial and Insurance Activities</i>	513 607,34	527 338,87	538 860,89	548 322,26	561 273,86
L Real Estat/ <i>Real Estate Activities</i>	268 515,73	286 827,46	286 655,36	290 795,36	310 394,97
M,N Jasa Perusahaan/ <i>Business Activities</i>	66 184,97	72 877,75	67 436,49	69 000,92	71 981,76

Lanjutan Tabel/*Continued Table* 12.2

<b>Lapangan Usaha/ Industry</b>	<b>2018</b>	<b>2019</b>	<b>2020</b>	<b>2021*</b>	<b>2022**</b>
(1)	(2)	(3)	(4)	(5)	(6)
0 Administrasi Pemerintahan, Pertahanan, dan Jaminan Sosial Wajib/ <i>Public Administration and Defence; Compulsory Social Security</i>	598 428,66	622 066,59	613 989,23	623 610,44	631 717,38
P Jasa Pendidikan/ <i>Education</i>	1 649 453,69	1 785 398,27	1 780 474,28	1 781 437,98	1 806 021,82
Q Jasa Kesehatan dan Kegiatan Sosial/ <i>Human Health and Social Work Activities</i>	222 666,84	243 509,75	270 855,89	271 484,78	276 930,60
R,S, T,U Jasa Lainnya/ <i>Other Services Activities</i>	529 644,04	586 733,59	543 738,50	546 623,75	643 540,14
<b>Produk Domestik Regional Bruto Gross Regional Domestic Product</b>	<b>18 778 048,50</b>	<b>19 815 062,62</b>	<b>19 527 664,95</b>	<b>20 253 059,43</b>	<b>21 425 793,42</b>

Catatan/Note: \* : angka sementara/ *temporary number*

\*\* : angka sangat sementara/ *very temporary number*

Sumber/Source: BPS, berbagai sensus, survei dan sumber lain/ *BPS-Statistics Indonesia, various census, survey, and other sources*

**Tabel**  
**Table** 12.3

**Distribusi Persentase Produk Domestik Regional Bruto Atas Dasar Harga Berlaku Menurut Lapangan Usaha di Kabupaten Kebumen, 2018–2022**  
**Percentage Distribution of Gross Regional Domestic Product at Current Market Prices by Industry in Kebumen Regency, 2018–2022**

Lapangan Usaha/ <i>Industry</i>	2018	2019	2020	2021*	2022**
(1)	(2)	(3)	(4)	(5)	(6)
A Pertanian, Kehutanan, dan Perikanan/ <i>Agriculture, Forestry, and Fishing</i>	22,63	21,31	21,79	21,88	20,38
B Pertambangan dan Penggalian/ <i>Mining and Quarrying</i>	4,99	4,88	5,09	4,92	4,60
C Industri Pengolahan/ <i>Manufacturing</i>	20,30	20,61	21,26	21,31	21,78
D Pengadaan Listrik dan Gas/ <i>Electricity and Gas</i>	0,07	0,07	0,07	0,07	0,06
E Pengadaan Air; Pengelolaan Sampah, Limbah, dan Daur Ulang/ <i>Water Supply; Sewerage, Waste Management, and Remediation Activities</i>	0,04	0,04	0,05	0,04	0,04
F Konstruksi/ <i>Construction</i>	7,20	7,26	7,05	7,38	7,77
G Perdagangan Besar dan Eceran; Reparasi Mobil dan Sepeda Motor/ <i>Wholesale and Retail Trade; Repair of Motor Vehicles and Motorcycles</i>	15,01	15,35	14,84	15,18	14,74
H Transportasi dan Pergudangan/ <i>Transportation and Storage</i>	4,07	4,16	3,31	3,35	5,19
I Penyediaan Akomodasi dan Makan Minum/ <i>Accommodation and Food Service Activities</i>	2,10	2,17	2,04	2,08	2,55
J Informasi dan Komunikasi/ <i>Information and Communication</i>	2,05	2,23	2,55	2,56	2,38
K Jasa Keuangan dan Asuransi/ <i>Financial and Insurance Activities</i>	2,90	2,82	2,88	2,89	2,88

Lanjutan Tabel/*Continued Table* 12.3

Lapangan Usaha/ <i>Industry</i>		2018	2019	2020	2021*	2022**
(1)		(2)	(3)	(4)	(5)	(6)
L	Real Estat/ <i>Real Estate Activities</i>	1,21	1,22	1,22	1,18	1,16
M,N	Jasa Perusahaan/ <i>Business Activities</i>	0,36	0,38	0,36	0,35	0,35
O	Administrasi Pemerintahan, Pertahanan, dan Jaminan Sosial Wajib/ <i>Public Administration and Defence; Compulsory Social Security</i>	3,29	3,24	3,23	3,08	2,90
P	Jasa Pendidikan/ <i>Education</i>	10,08	10,41	10,42	10,02	9,30
Q	Jasa Kesehatan dan Kegiatan Sosial/ <i>Human Health and Social Work Activities</i>	1,17	1,22	1,38	1,33	1,24
R,S,T,U	Jasa Lainnya/ <i>Other Services Activities</i>	2,53	2,64	2,47	2,37	2,67
<b>Produk Domestik Regional Bruto</b> <b>Gross Regional Domestic Product</b>		<b>100,00</b>	<b>100,00</b>	<b>100,00</b>	<b>100,00</b>	<b>100,00</b>

Catatan/*Note*: \* : angka sementara/ *temporary number*

\*\* : angka sangat sementara/ *very temporary number*

Sumber/*Source*: BPS, berbagai sensus, survei dan sumber lain/ *BPS-Statistics Indonesia, various census, survey, and other sources*

**Tabel**  
**Table** 12.4

**Laju Pertumbuhan Produk Domestik Regional Bruto Atas Dasar Harga Konstan 2010 Menurut Lapangan Usaha di Kabupaten Kebumen (persen), 2018–2022**  
**Growth Rate of Gross Regional Domestic Product at 2010 Constant Market Prices by Industry in Kebumen Regency (percent), 2018–2022**

Lapangan Usaha/ <i>Industry</i>	2018	2019	2020	2021*	2022**
(1)	(2)	(3)	(4)	(5)	(6)
A Pertanian, Kehutanan, dan Perikanan/ <i>Agriculture, Forestry, and Fishing</i>	2,77	- 0,54	0,37	4,52	- 1,18
B Pertambangan dan Penggalian/ <i>Mining and Quarrying</i>	3,18	3,24	2,41	0,96	0,02
C Industri Pengolahan/ <i>Manufacturing</i>	5,79	7,18	0,67	3,07	6,84
D Pengadaan Listrik dan Gas/ <i>Electricity and Gas</i>	6,76	7,20	1,58	4,60	5,10
E Pengadaan Air; Pengelolaan Sampah, Limbah, dan Daur Ulang/ <i>Water Supply; Sewerage, Waste Management, and Remediation Activities</i>	4,67	4,43	2,54	1,20	0,99
F Konstruksi/ <i>Construction</i>	4,20	5,08	- 3,26	6,25	8,60
G Perdagangan Besar dan Eceran; Reparasi Mobil dan Sepeda Motor/ <i>Wholesale and Retail Trade; Repair of Motor Vehicles and Motorcycles</i>	6,09	7,29	- 3,81	6,26	1,63
H Transportasi dan Pergudangan/ <i>Transportation and Storage</i>	5,70	7,78	- 22,54	3,03	58,46
I Penyediaan Akomodasi dan Makan Minum/ <i>Accommodation and Food Service Activities</i>	8,20	9,12	- 6,84	5,90	28,31
J Informasi dan Komunikasi/ <i>Information and Communication</i>	17,30	15,28	14,21	6,02	2,35
K Jasa Keuangan dan Asuransi/ <i>Financial and Insurance Activities</i>	2,18	2,67	2,18	1,76	2,36

Lanjutan Tabel/*Continued Table* 12.4

Lapangan Usaha/ <i>Industry</i>		2018	2019	2020	2021*	2022**
(1)		(2)	(3)	(4)	(5)	(6)
L	Real Estat/ <i>Real Estate Activities</i>	3,21	6,82	-0,06	1,44	6,74
M,N	Jasa Perusahaan/ <i>Business Activities</i>	8,19	10,11	-7,47	2,32	4,32
O	Administrasi Pemerintahan, Pertahanan, dan Jaminan Sosial Wajib/ <i>Public Administration and Defence; Compulsory Social Security</i>	2,30	3,95	-1,30	1,57	1,30
P	Jasa Pendidikan/ <i>Education</i>	9,72	8,24	-0,28	0,05	1,38
Q	Jasa Kesehatan dan Kegiatan Sosial/ <i>Human Health and Social Work Activities</i>	9,49	9,36	11,23	0,23	2,01
R,S,T,U	Jasa Lainnya/ <i>Other Services Activities</i>	9,33	10,78	-7,33	0,53	17,73
<b>Produk Domestik Regional Bruto</b> <i>Gross Regional Domestic Product</i>		<b>5,53</b>	<b>5,52</b>	<b>-1,45</b>	<b>3,71</b>	<b>5,79</b>

Catatan/*Note*: \* : angka sementara/ *temporary number*

\*\* : angka sangat sementara/ *very temporary number*

Sumber/*Source*: BPS, berbagai sensus, survei dan sumber lain/ *BPS-Statistics Indonesia, various census, survey, and other sources*

**Tabel**  
**Table** 12.5**Indeks Implisit Produk Domestik Regional Bruto Menurut Lapangan Usaha di Kabupaten Kebumen (2010=100), 2018-2022****Implicit Price Index of Gross Regional Domestic Product by Industry in Kebumen Regency (2010=100), 2018-2022**

<b>Lapangan Usaha/Industry</b>	<b>2018</b>	<b>2019<sup>r</sup></b>	<b>2020</b>	<b>2021*</b>	<b>2022**</b>
(1)	(2)	(3)	(4)	(5)	(6)
A Pertanian, Kehutanan, dan Perikanan/ <i>Agriculture, Forestry, and Fishing</i>	145,01	147,35	150,53	152,61	158,59
B Pertambangan dan Penggalian/ <i>Mining and Quarrying</i>	163,05	165,53	169,08	170,95	176,30
C Industri Pengolahan/ <i>Manufacturing</i>	143,85	146,22	150,27	154,20	162,70
D Pengadaan Listrik dan Gas/ <i>Electricity and Gas</i>	121,62	121,76	121,00	120,28	121,57
E Pengadaan Air; Pengelolaan Sampah, Limbah, dan Daur Ulang/ <i>Water Supply; Sewerage, Waste Management, and Remediation Activities</i>	110,58	112,74	117,71	118,92	120,91
F Konstruksi/ <i>Construction</i>	137,54	141,59	142,52	148,13	158,35
G Perdagangan Besar dan Eceran; Reparasi Mobil dan Sepeda Motor/ <i>Wholesale and Retail Trade; Repair of Motor Vehicles and Motorcycles</i>	124,57	127,42	128,42	130,44	137,45
H Transportasi dan Pergudangan/ <i>Transportation and Storage</i>	121,51	123,62	127,50	132,13	142,31
I Penyediaan Akomodasi dan Makan Minum/ <i>Accommodation and Food Service Activities</i>	126,35	128,27	129,52	132,05	138,94
J Informasi dan Komunikasi/ <i>Information and Communication</i>	94,14	95,64	95,83	95,85	95,86
K Jasa Keuangan dan Asuransi/ <i>Financial and Insurance Activities</i>	147,05	149,49	149,73	155,63	167,44



Lanjutan Tabel/*Continued Table* 12.5

Lapangan Usaha/ <i>Industry</i>		2018	2019 <sup>r</sup>	2020	2021 <sup>*</sup>	2022 <sup>**</sup>
(1)		(2)	(3)	(4)	(5)	(6)
L	Real Estat/ <i>Real Estate Activities</i>	116,92	118,88	119,14	120,31	122,16
M,N	Jasa Perusahaan/ <i>Business Activities</i>	141,58	145,52	148,67	150,30	158,59
O	Administrasi Pemerintahan, Pertahanan, dan Jaminan Sosial Wajib/ <i>Public Administration and Defence; Compulsory Social Security</i>	143,20	145,37	147,41	146,07	149,65
P	Jasa Pendidikan/ <i>Education</i>	159,16	162,84	163,91	166,33	167,89
Q	Jasa Kesehatan dan Kegiatan Sosial/ <i>Human Health and Social Work Activities</i>	137,01	139,74	143,21	144,52	146,42
R,S,T,U	Jasa Lainnya/ <i>Other Services Activities</i>	124,57	125,49	127,16	128,24	135,31
<b>Produk Domestik Regional Bruto</b> <b>Gross Regional Domestic Product</b>		<b>138,66</b>	<b>140,99</b>	<b>143,46</b>	<b>145,97</b>	<b>152,16</b>

Catatan/*Note*: \* : angka sementara/ *temporary number*

\*\* : angka sangat sementara/ *very temporary number*

Sumber/*Source*: BPS, berbagai sensus, survei dan sumber lain/ *BPS-Statistics Indonesia, various census, survey, and other sources*

**Tabel**  
**Table** 12.6**Laju Implisit Produk Domestik Regional Bruto Menurut Lapangan Usaha di Kabupaten Kebumen, 2018-2022**  
**Implicit Growth Rate of Gross Regional Domestic Product by Industry in Kebumen Regency, 2018-2022**

Lapangan Usaha/Industry		2018	2019 <sup>1</sup>	2020	2021*	2022**
(1)	(2)	(3)	(4)	(5)	(6)	
A	Pertanian, Kehutanan, dan Perikanan/ <i>Agriculture, Forestry, and Fishing</i>	2,45	1,61	2,16	1,38	3,92
B	Pertambangan dan Penggalian/ <i>Mining and Quarrying</i>	3,00	1,52	2,15	1,11	3,13
C	Industri Pengolahan/ <i>Manufacturing</i>	3,46	1,65	2,77	2,62	5,51
D	Pengadaan Listrik dan Gas/ <i>Electricity and Gas</i>	3,01	0,11	- 0,62	- 0,59	1,07
E	Pengadaan Air; Pengelolaan Sampah, Limbah, dan Daur Ulang/ <i>Water Supply; Sewerage, Waste Management, and Remediation Activities</i>	0,45	1,95	4,41	1,03	1,67
F	Konstruksi/ <i>Construction</i>	4,24	2,94	0,66	3,94	6,90
G	Perdagangan Besar dan Eceran; Reparasi Mobil dan Sepeda Motor/ <i>Wholesale and Retail Trade; Repair of Motor Vehicles and Motorcycles</i>	2,86	2,29	0,79	1,57	5,37
H	Transportasi dan Pergudangan/ <i>Transportation and Storage</i>	2,99	1,73	3,15	3,63	7,70
I	Penyediaan Akomodasi dan Makan Minum/ <i>Accommodation and Food Service Activities</i>	1,09	1,52	0,98	1,95	5,21
J	Informasi dan Komunikasi/ <i>Information and Communication</i>	0,01	1,60	0,20	0,03	0,01
K	Jasa Keuangan dan Asuransi/ <i>Financial and Insurance Activities</i>	2,83	1,65	0,16	3,94	7,59

Lanjutan Tabel/*Continued Table 12.6*

Lapangan Usaha/ <i>Industry</i>		2018	2019 <sup>r</sup>	2020	2021*	2022**
(1)		(2)	(3)	(4)	(5)	(6)
L	Real Estat/ <i>Real Estate Activities</i>	1,17	1,68	0,22	0,98	1,54
M,N	Jasa Perusahaan/ <i>Business Activities</i>	2,85	2,78	2,16	1,10	5,51
O	Administrasi Pemerintahan, Pertahanan, dan Jaminan Sosial Wajib/ <i>Public Administration and Defence; Compulsory Social Security</i>	1,33	1,52	1,40	-0,91	2,45
P	Jasa Pendidikan/ <i>Education</i>	1,35	2,31	0,66	1,48	0,94
Q	Jasa Kesehatan dan Kegiatan Sosial/ <i>Human Health and Social Work Activities</i>	1,79	1,99	2,48	0,91	1,32
R,S,T,U	Jasa Lainnya/ <i>Other Services Activities</i>	1,35	0,74	1,34	0,85	5,51
<b>Produk Domestik Regional Bruto</b> <i>Gross Regional Domestic Product</i>		<b>2,51</b>	<b>1,68</b>	<b>1,76</b>	<b>1,75</b>	<b>4,24</b>

Catatan/*Note*: \* : angka sementara/ *temporary number*

\*\* : angka sangat sementara/ *very temporary number*

Sumber/*Source*: BPS, berbagai sensus, survei dan sumber lain/ *BPS-Statistics Indonesia, various census, survey, and other sources*

**Tabel**  
**Table** 12.7

**Produk Domestik Regional Bruto Atas Dasar Harga Berlaku Menurut Pengeluaran di Kabupaten Kebumen (juta rupiah), 2018–2022**  
**Gross Regional Domestic Product at Current Market Prices by Type of Expenditure in Kebumen Regency (million rupiahs), 2018–2022**

Jenis Pengeluaran/ Type of Expenditure	2018	2019	2020	2021*	2022**
(1)	(2)	(3)	(4)	(5)	(6)
1 Pengeluaran Konsumsi Rumah Tangga / Households Consumption Expenditure	19 148 858,34	20 562 971,58	20 715 265,57	21 523 204,01	23 821 151,97
2 Pengeluaran Konsumsi LNPRT / NPISHs Consumption Expenditure	464 253,39	531 150,08	517 264,28	540 898,52	586 861,65
3 Pengeluaran Konsumsi Pemerintah / Government Consumption Expenditure	2 507 463,43	2 593 445,82	2 484 186,22	2 590 023,42	2 639 749,49
4 Pembentukan Modal Tetap Bruto / Gross Fixed Capital Formation	5 519 463,30	5 986 165,25	5 543 124,20	6 022 328,52	6 401 952,77
5 Perubahan Inventori / Changes in Inventories	529 457,34	520 801,82	817 140,18	557 913,56	721 891,31
6 Net Ekspor Barang dan Jasa / Net Exports of Goods and Services	-2 132 479,15	-2 257 874,90	-2 062 074,75	-1 671 224,01	-1 569 662,49
<b>PDRB / GRDP</b>	<b>26 037 016,66</b>	<b>27 936 659,65</b>	<b>28 014 905,70</b>	<b>29 563 144,02</b>	<b>32 601 944,70</b>

Catatan/Note: \* : angka sementara/ temporary number

\*\* : angka sangat sementara/ very temporary number

Sumber/Source: Diolah dari Hasil Sensus, Survei, dan Berbagai Sumber Lainnya/Based on Census, Surveys, and Other Sources

**Tabel**  
**Table** 12.8**Produk Domestik Regional Bruto Atas Dasar Harga Konstan 2010 Menurut Pengeluaran di Kabupaten Kebumen (juta rupiah), 2018–2022**  
**Gross Regional Domestic Product at 2010 Constant Market Prices by Type of Expenditure in Kebumen Regency (million rupiahs), 2018–2022**

Jenis Pengeluaran/ Type of Expenditure	2018	2019	2020	2021*	2022**
(1)	(2)	(3)	(4)	(5)	(6)
1 Pengeluaran Konsumsi Rumah Tangga / Households Consumption Expenditure	13 821 240,47	14 404 461,66	14 284 622,20	14 574 437,90	15 426 136,97
2 Pengeluaran Konsumsi LNPRT / NPISHs Consumption Expenditure	306 431,42	342 272,61	327 652,04	333 385,95	349 388,48
3 Pengeluaran Konsumsi Pemerintah / Government Consumption Expenditure	1 605 466,57	1 646 841,39	1 580 860,79	1 600 621,55	1 614 630,87
4 Pembentukan Modal Tetap Bruto / Gross Fixed Capital Formation	3 910 335,20	4 071 585,85	3 759 068,34	4 015 458,27	4 109 000,86
5 Perubahan Inventori / Changes in Inventories	245 864,21	284 659,34	688 849,17	345 906,41	437 887,26
6 Net Ekspor Barang dan Jasa / Net Exports of Goods and Services	-1 111 289,37	-934 758,23	-1 113 387,59	-616 750,65	-511 251,02
<b>PDRB / GRDP</b>	<b>18 778 048,50</b>	<b>19 815 062,62</b>	<b>19 527 664,95</b>	<b>20 253 059,43</b>	<b>21 425 793,42</b>

Catatan/Note: \* : angka sementara/ temporary number

\*\* : angka sangat sementara/ very temporary number

Sumber/Source: BPS, berbagai sensus, survei dan sumber lain/ BPS-Statistics Indonesia, various census, survey, and other sources

**Tabel**  
**Table** 12.9

**Laju Pertumbuhan Produk Domestik Regional Bruto Atas Dasar Harga Konstan 2010 Menurut Pengeluaran di Kabupaten Kebumen (persen), 2018–2022**  
**Growth Rate of Gross Regional Domestic Product at 2010 Constant Market Prices by Type of Expenditure in Kebumen Regency (percent), 2018–2022**

Jenis Pengeluaran/ Type of Expenditure	2018	2019	2020	2021*	2022**
(1)	(2)	(3)	(4)	(5)	(6)
1 Pengeluaran Konsumsi Rumah Tangga / Households Consumption Expenditure	4,14	4,22	-0,83	2,03	5,84
2 Pengeluaran Konsumsi LNPRT / NPISHs Consumption Expenditure	8,22	11,70	-4,27	1,75	4,80
3 Pengeluaran Konsumsi Pemerintah / Government Consumption Expenditure	2,88	2,58	-4,01	1,25	0,88
4 Pembentukan Modal Tetap Bruto / Gross Fixed Capital Formation	5,52	4,12	-7,68	6,82	2,33
5 Perubahan Inventori / Changes in Inventories	-	-	-	-	-
6 Net Ekspor Barang dan Jasa / Net Exports of Goods and Services	-	-	-	-	-
<b>PDRB / GRDP</b>	<b>5,53</b>	<b>5,52</b>	<b>-1,45</b>	<b>3,71</b>	<b>5,79</b>

Catatan/Note: \* : angka sementara/ temporary number

\*\* : angka sangat sementara/ very temporary number

Sumber/Source: BPS, berbagai sensus, survei dan sumber lain/ BPS-Statistics Indonesia, various census, survey, and other sources

**Tabel**  
**Table** 12.10

**Distribusi Persentase Produk Domestik Regional Bruto Atas Dasar Harga Berlaku Menurut Pengeluaran di Kabupaten Kebumen (persen), 2018–2022**  
**Percentage Distribution of Gross Regional Domestic Product at Current Market Prices by Type of Expenditure in Kebumen Regency (percent), 2018–2022**

Jenis Pengeluaran/ Type of Expenditure	2018	2019	2020	2021*	2022**
(1)	(2)	(3)	(4)	(5)	(6)
1 Pengeluaran Konsumsi Rumah Tangga / Households Consumption Expenditure	73,54	73,61	73,94	72,80	73,07
2 Pengeluaran Konsumsi LNPR / NPISHs Consumption Expenditure	1,78	1,90	1,85	1,83	1,80
3 Pengeluaran Konsumsi Pemerintah / Government Consumption Expenditure	9,63	9,28	8,87	8,76	8,10
4 Pembentukan Modal Tetap Bruto / Gross Fixed Capital Formation	21,20	21,43	19,79	20,37	19,64
5 Perubahan Inventori / Changes in Inventories	2,03	1,86	2,92	1,89	2,21
6 Net Ekspor Barang dan Jasa / Net Exports of Goods and Services	-8,19	-8,08	-7,36	-5,65	-4,81
<b>PDRB / GRDP</b>	<b>100,00</b>	<b>100,00</b>	<b>100,00</b>	<b>100,00</b>	<b>100,00</b>

Catatan/Note: \* : angka sementara/ temporary number

\*\* : angka sangat sementara/ very temporary number

Sumber/Source: BPS, berbagai sensus, survei dan sumber lain/ BPS-Statistics Indonesia, various census, survey, and other sources

**Tabel**  
**Table** 12.11**Laju Implisit Produk Domestik Regional Bruto Menurut  
Pengeluaran di Kabupaten Kebumen (persen), 2018–2022**  
**Implicit Growth Rate of Gross Regional Domestic Product  
by Type of Expenditure in Kebumen Regency (percent),  
2018–2022**

<b>Jenis Pengeluaran/ Type of Expenditure</b>	<b>2018</b>	<b>2019</b>	<b>2020</b>	<b>2021*</b>	<b>2022**</b>
(1)	(2)	(3)	(4)	(5)	(6)
1 Pengeluaran Konsumsi Rumah Tangga / Households Consumption Expenditure	1,78	3,04	1,59	1,83	4,57
2 Pengeluaran Konsumsi LNPRT / NPISHs Consumption Expenditure	2,97	2,43	1,73	2,77	3,53
3 Pengeluaran Konsumsi Pemerintah / Government Consumption Expenditure	2,27	0,83	-0,22	2,97	1,04
4 Pembentukan Modal Tetap Bruto / Gross Fixed Capital Formation	2,38	4,16	0,30	1,71	3,88
5 Perubahan Inventori Changes in Inventories	-	-	-	-	-
6 Net Ekspor Barang dan Jasa Net Exports of Goods and Services	-	-	-	-	-
<b>PDRB / GRDP</b>	<b>2,51</b>	<b>1,68</b>	<b>1,76</b>	<b>1,75</b>	<b>4,24</b>

Catatan/Note: \* : angka sementara/ temporary number

\*\* : angka sangat sementara/ very temporary number

Sumber/Source: BPS, berbagai sensus, survei dan sumber lain/ BPS-Statistics Indonesia, various census, survey, and other sources



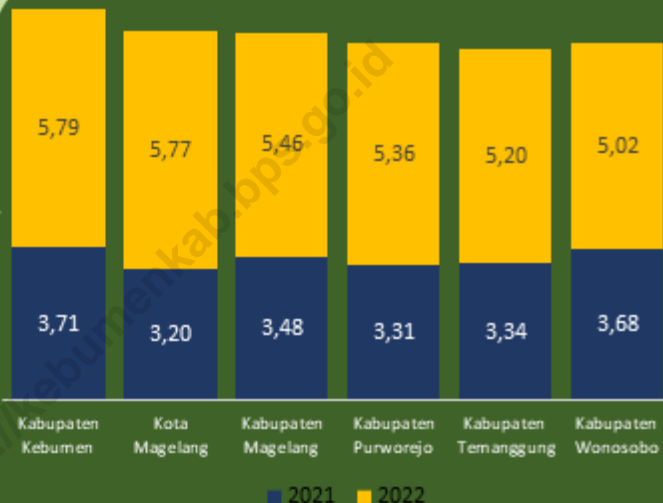
## PERBANDINGAN ANTAR KABUPATEN/KOTA

REGENCY/MUNICIPALLY COMPARISSON

### Pertumbuhan Ekonomi 2021\*-2022\*\* Wilayah Eks Karesidenan Kedu

*Economic Growth  
2021\*-2022\*\*  
for the Former Kedu  
Residency*

Catatan/Note: \* Angka sementara preliminary figure  
\*\* Angka sangat sementara very preliminary figure



### IPM 2022 Wilayah Eks Karesidenan Kedu dan Peringkatnya di Jawa Tengah

*2022 HDI for the Former  
Kedu Residency and its  
Ranking in Central Java*



**PENJELASAN TEKNIS**

1. Sumber data yang digunakan dalam bab ini berasal dari Badan Pusat Statistik Republik Indonesia (BPS-RI).
2. Produk Domestik Regional Bruto (PDRB) pada tingkat kabupaten/kota menggambarkan kemampuan suatu wilayah untuk menciptakan output (nilai tambah) pada suatu waktu tertentu. Untuk menyusun PDRB digunakan 2 pendekatan yaitu pendekatan sektoral dan penggunaan. Keduanya menyajikan komposisi data nilai tambah dirinci menurut sumber kegiatan ekonomi (sektoral) dan menurut komponen penggunaannya. PDRB dari sisi sektoral merupakan penjumlahan seluruh komponen nilai tambah bruto yang mampu diciptakan oleh sektor-sektor ekonomi atas berbagai aktivitas produksinya. Sedangkan dari sisi penggunaan menjelaskan tentang penggunaan dari nilai tambah tersebut.
3. Penyajian PDRB menurut sektor dirinci menurut total nilai tambah dari seluruh sektor ekonomi yang mencakup sektor Pertanian; Pertambangan & Penggalian; Listrik, Gas & Air Bersih; Konstruksi; Perdagangan, Restoran & Hotel; Pengangkutan & Komunikasi; Lembaga Keuangan ; dan Jasa –

**TECHNICAL NOTES**

1. *Source of data used in this chapter comes from the BPS Statistics Indonesia (BPS-RI).*
2. *Gross Domestic Regional Product (GDRP) at regency/municipality level illustrates the ability a territory to create the output (value added) at a certain time. To compile the GDRP used two approaches, namely sectoral and usage. Both present the composition of value-added data specified by source of economic activity (sectoral) and according to components their use. GDRP from the sectoral is the sum of all components of gross value added that is able to be created by economic sectors for various production activities. In terms of usage, it describes the usage of the value-added.*
3. *Specified according to the total of value added of all economic sector including Agriculture sector; Mining & Excavating's; Manufacturing Industry; Electrimunicipality, Gas & Water supply; Construction; Trade, Restaurant & Hotel; Transportation & Communications; Financial Institutions, and Services.*

Jasa.

- |  |   |
|--|---|
| 4. PDRB menurut penggunaan dirinci menurut komponen pengeluaran konsumsi rumah tangga (termasuk lembaga nirlaba), pengeluaran konsumsi pemerintah, pembentukan modal tetap bruto, perubahan inventori, ekspor dan impor. | 4. <i>GDRP by usage specified according to the components of household consumption expenditure (including non-profit institutions), government consumption expenditure, Gross fixed Capital Formation, changes in inventories, exports and imports.</i> |
|--|---|

<https://kebumenkab.bps.go.id>

**ULASAN****DESCRIPTION****Penduduk**

Jumlah penduduk di Provinsi Jawa Tengah tahun 2018 sampai 2022 semakin bertambah. Pada tahun 2022 jumlah penduduk tercatat 37.032.410 ribu jiwa atau naik 0,79 persen dari tahun 2021. Kabupaten/kota yang memiliki jumlah penduduk terbanyak pada tahun 2022 adalah Kabupaten Brebes dengan 2.010.617 jiwa diikuti Kabupaten Cilacap dengan 1.988.622 jiwa dan Kabupaten Banyumas dengan 1.806.013 jiwa. Kabupaten/kota dengan penduduk paling sedikit adalah Kota Magelang dengan 121.675 ribu jiwa.

**Kemiskinan**

Jumlah penduduk miskin di Provinsi Jawa Tengah pada tahun 2022 yaitu 3.831,44 ribu jiwa dengan penduduk miskin terbanyak yaitu terdapat di Kabupaten Brebes sebesar 290,66 ribu jiwa. Namun secara persentase, penduduk miskin terbesar terdapat di Kabupaten Kebumen sebesar 16,41 persen.

**Indeks Pembangunan Manusia**

Indeks Pembangunan Manusia (IPM) di Provinsi Jawa Tengah pada tahun 2022 yaitu sebesar 72,79 dengan IPM tertinggi adalah Kota Salatiga sebesar 84,35. Sedangkan IPM terendah adalah Kabupaten Brebes sebesar 67,03.

**Population**

*Number of population in Jawa Tengah Province from 2018 until 2022 increased. In 2022 number of population was recorded 37,032,410 thousand people or increased by 0.79 percents compared to 2021. Regency/municipality which has the largest population was Brebes Regency 2,010,617 thousand people followed by Cilacap Regency 1,988,622 thousand people and Banyumas Regency with 1,806,013 thousand people. Magelang Municipality which has the smallest population with 121,675 thousand people.*

**Poverty**

*Number of poor people in Jawa Tengah Province in 2022 was about 3,831.44 thousand people. The largest number of poor people was in Brebes Regency 290.66 thousand people. But in percentage, the biggest poor people is in Kebumen Regency at 16.41 percent.*

**Human Development Index**

*Human Development Index (HDI) in Jawa Tengah Province in 2022 was about 72.79. The highest HDI was in Salatiga Municipality at 84.35. While Brebes Regency was the lowest one at 67.03.*

**PDRB**

Pertumbuhan ekonomi kabupaten/kota di Jawa Tengah pada tahun 2022 yang ditunjukkan oleh laju pertumbuhan Produk Domestik Regional Bruto (PDRB) atas harga konstan 2010, secara umum mengalami kenaikan.

Nilai laju pertumbuhan penduduk tertinggi dialami oleh Kabupaten Boyolali (6,33%) diikuti oleh Kota Surakarta (6,25%) kemudian Kabupaten Grobogan (5,98%).

**Ketenagakerjaan**

Berdasarkan hasil SAKERNAS, angkatan kerja di Jawa Tengah tahun 2022 mencapai 19.474.934. Kabupaten Semarang memiliki angkatan kerja terbanyak mencapai 1.075.827. Sedangkan Kota Magelang merupakan wilayah dengan angkatan kerja paling sedikit hanya 66.834.

Tingkat Partisipasi Angkatan Kerja (TPAK) penduduk Jawa Tengah tercatat sebesar 70,84%. TPAK tertinggi berada di wilayah Kabupaten Magelang sedangkan wilayah yang memiliki TPAK terendah adalah Kabupaten Banyumas.

**GRDP**

*The economic growth of regency / cities in Central Java in 2022, which is shown by the growth rate of Gross Regional Domestic Product (GRDP) at constant 2010 prices, has generally increase.*

*Boyolali Regency (6.33%) had the highest economic growth, followed by Surakarta City (6.25%) then Grobogan Regency (5.98%).*

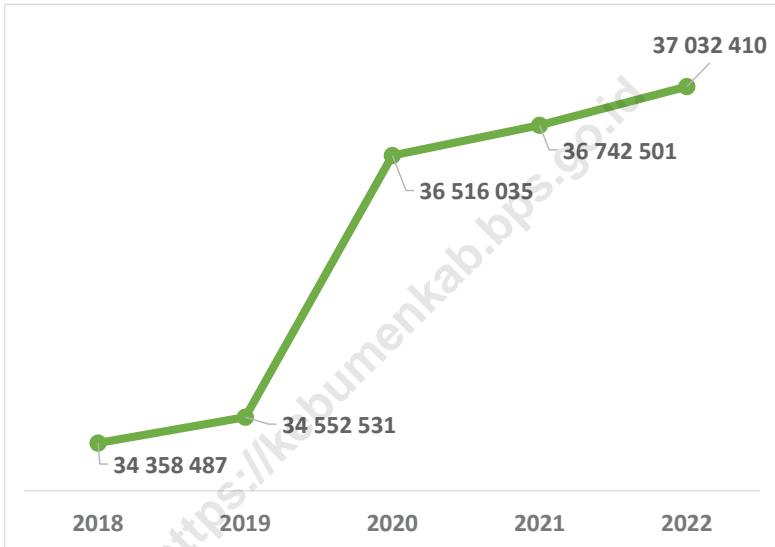
**Laborforce**

*Based on the results of SAKERNAS, the workforce in Central Java in 2022 will reach 19,474,934. Semarang Regency has the largest workforce, reaching 1,075,827. Meanwhile, Magelang City is an area with a workforce of at least 66,834.*

*The Labor Force Participation Rate (TPAK) of the Central Java population was recorded at 70.84 %. The highest TPAK is in Magelang Regency, while the region with the lowest TPAK is Banyumas Regency.*

**Gambar** 13.1  
**Figures**

**Jumlah Penduduk di Provinsi Jawa Tengah (ribu), 2018–2022**  
**Population in Jawa Tengah Province (thousand), 2018–2022**



Sumber/Source: Proyeksi Penduduk Hasil SUPAS 2015, Sensus Penduduk 2020, dan Proyeksi Penduduk Interim 2020–2023/Population Projection Result of SUPAS 2015, 2020 Population Census, and Interim Population Projection 2010–2023

**Tabel 13.1** Jumlah Penduduk Menurut Kabupaten/Kota di Provinsi Jawa Tengah, 2018–2022  
**Population by Regency/Municipality in Jawa Tengah Province, 2018–2022**

Kabupaten/Kota Regency/Municipality	2018 <sup>1</sup>	2019 <sup>2</sup>	2020 <sup>2</sup>	2021 <sup>3</sup>	2022 <sup>3</sup>
(1)	(2)	(3)	(4)	(5)	(6)
<b>Kabupaten/Regency</b>					
1. Cilacap	1 719 504	1 718 824	1 938 793	1 963 824	1 988 622
2. Banyumas	1 679 124	1 685 078	1 772 945	1 789 630	1 806 013
3. Purbalingga	925 193	929 403	995 619	1 007 794	1 019 840
4. Banjarnegara	918 219	918 715	1 014 875	1 026 866	1 038 718
5. Kebumen	1 195 092	1 192 013	1 346 803	1 361 913	1 376 825
6. Purworejo	716 477	714 816	768 767	773 588	778 257
7. Wonosobo	787 384	786 703	876 751	886 613	896 346
8. Magelang	1 279 625	1 284 627	1 298 186	1 305 512	1 312 573
9. Boyolali	979 799	980 086	1 060 360	1 070 247	1 079 952
10. Klaten	1 171 411	1 169 330	1 258 449	1 267 272	1 275 850
11. Sukoharjo	885 205	887 484	906 395	911 603	916 627
12. Wonogiri	957 106	954 646	1 041 301	1 049 292	1 057 087
13. Karanganyar	879 078	882 473	929 818	938 808	947 642
14. Sragen	887 889	886 196	974 868	983 641	992 243
15. Grobogan	1 371 610	1 371 423	1 451 309	1 460 873	1 470 150
16. Blora	862 110	860 957	883 880	886 147	888 224
17. Rembang	633 584	635 294	644 628	647 766	650 770
18. Pati	1 253 299	1 253 363	1 322 134	1 330 983	1 339 572
19. Kudus	861 430	867 154	848 238	852 443	856 472
20. Jepara	1 240 600	1 252 090	1 183 958	1 188 510	1 192 811
21. Demak	1 151 796	1 157 421	1 201 329	1 212 377	1 223 217
22. Semarang	1 040 629	1 049 002	1 051 005	1 059 844	1 068 492
23. Temanggung	765 594	768 405	788 889	794 403	799 764
24. Kendal	964 106	966 313	1 016 488	1 025 020	1 033 367
25. Batang	762 377	764 970	800 078	807 005	813 791
26. Pekalongan	891 892	893 290	966 399	976 504	986 455
27. Pemalang	1 299 724	1 296 559	1 467 454	1 484 209	1 500 754
28. Tegal	1 437 225	1 433 464	1 593 360	1 608 611	1 623 595
29. Brebes	1 802 829	1 800 142	1 974 410	1 992 685	2 010 617
<b>Kota/Municipality</b>					
1. Magelang	121 872	121 555	121 519	121 610	121 675
2. Surakarta	517 887	517 045	522 334	522 728	523 008
3. Salatiga	191 571	193 231	191 950	193 525	195 065
4. Semarang	1 786 114	1 806 319	1 652 795	1 656 564	1 659 975
5. Pekalongan	304 477	305 505	306 814	308 310	309 742
6. Tegal	249 003	248 635	273 214	275 781	278 299
<b>Jawa Tengah</b>	<b>34 490 835</b>	<b>34 552 531</b>	<b>36 446 115</b>	<b>36 742 501</b>	<b>37 032 410</b>

Catatan/Note: <sup>1</sup> Sensus Penduduk 2020 / 2020 Population Census P

<sup>2</sup> royeksi Penduduk Hasil SUPAS 2015/Population Projection Result of SUPAS 2015

<sup>3</sup> Proyeksi Penduduk Interim 2020–2023/ Interim Population Projection 2010–2023

Sumber/Source: BPS/ BPS-Statistics Indonesia



**Tabel** 13.2  
**Table**

**Produk Domestik Regional Bruto Atas Dasar Harga Berlaku Menurut Kabupaten/Kota di Provinsi Jawa Tengah (Juta Rupiah), 2018 - 2022**  
**Gross Regional Domestic Product at Current Market Price by Regency/Municipality in Jawa Tengah Province (Million Rupiahs), 2018 - 2022**

Kabupaten/Kota Regency/Municipality		2018	2019	2020	2021*	2022**
(1)		(2)	(3)	(4)	(5)	(6)
<b>Kabupaten/Regency</b>						
1.	Cilacap	109 699 658,75	114 117 079,76	104 542 659,55	109 653 598,17	120 938 296,37
2.	Banyumas	49 896 126,75	53 948 860,05	53 682 112,37	56 919 815,96	62 852 908,13
3.	Purbalingga	23 190 328,56	24 917 589,96	25 093 682,28	26 393 807,46	28 820 822,77
4.	Banjarnegara	20 069 802,33	21 599 477,27	21 694 375,77	22 827 887,30	24 996 481,74
5.	Kebumen	26 037 016,66	27 936 659,65	28 014 905,70	29 563 144,02	32 601 944,70
6.	Purworejo	17 407 507,43	18 657 373,14	18 646 485,02	19 602 717,78	21 349 004,94
7.	Wonosobo	17 493 244,85	18 807 664,10	18 838 679,07	19 856 862,36	21 590 618,38
8.	Magelang	30 339 465,47	32 497 408,50	32 462 030,10	34 176 312,43	37 449 365,03
9.	Boyolali	30 258 836,39	32 665 981,16	32 687 589,90	34 896 960,78	38 814 934,12
10.	Klaten	36 993 970,46	39 766 522,78	39 939 640,38	42 271 255,88	46 613 428,71
11.	Sukoharjo	34 211 246,04	36 945 880,36	36 890 533,42	38 990 458,19	42 819 987,27
12.	Wonogiri	27 136 616,42	29 044 917,06	29 166 531,53	30 581 452,94	33 699 422,13
13.	Karanganyar	34 324 380,71	37 014 752,03	37 023 453,39	39 157 912,60	43 116 960,28
14.	Sragen	35 100 061,65	37 836 230,82	37 850 990,68	40 087 775,48	44 280 477,06
15.	Grobogan	25 407 053,22	27 278 521,82	27 268 744,50	28 815 024,86	31 819 468,19
16.	Blora	24 631 543,50	25 965 937,47	24 004 210,06	26 928 608,47	30 968 894,31
17.	Rembang	17 690 102,92	18 944 046,78	18 943 648,80	20 071 106,77	22 107 209,24
18.	Pati	39 901 328,44	43 039 953,68	43 288 565,81	45 565 935,33	50 110 967,10
19.	Kudus	104 056 376,22	110 580 428,47	109 538 558,60	108 726 467,84	114 664 501,49
20.	Jepara	27 996 907,49	30 230 196,61	30 175 170,54	32 045 698,36	35 001 075,36
21.	Demak	24 429 141,74	26 184 294,58	26 546 066,41	27 649 980,00	30 256 163,85
22.	Semarang	46 188 055,96	49 620 375,46	49 046 716,57	51 796 320,01	56 632 203,74
23.	Temanggung	20 229 292,56	21 648 988,07	21 557 077,14	22 627 791,48	24 733 342,72
24.	Kendal	39 548 993,26	42 550 706,97	42 586 186,69	45 164 800,80	49 705 156,30
25.	Batang	20 180 576,47	21 585 719,48	21 621 362,81	23 125 755,99	25 488 048,01
26.	Pekalongan	21 314 311,91	22 857 063,60	22 803 190,50	24 030 300,26	25 998 888,90
27.	Pemalang	23 670 900,26	25 483 601,77	25 820 813,34	27 443 892,73	29 948 827,68
28.	Tegal	32 770 354,50	35 217 969,61	35 299 977,86	37 334 993,58	40 781 386,16
29.	Brebes	42 973 395,36	46 178 657,58	47 058 595,60	48 966 236,57	53 771 057,50
<b>Kota/Municipality</b>						
1.	Magelang	8 201 328,71	8 806 285,60	8 713 158,54	9 178 749,62	10 088 598,49
2.	Surakarta	44 429 816,95	47 999 714,41	47 621 820,53	50 371 564,19	55 964 803,85
3.	Salatiga	12 339 179,98	13 310 955,95	13 271 841,36	14 008 905,62	15 407 642,30
4.	Semarang	175 223 201,26	191 352 036,29	188 731 693,86	204 871 001,72	227 619 168,05
5.	Pekalongan	10 089 284,87	10 873 976,04	10 848 872,87	11 460 582,99	12 599 933,42
6.	Tegal	14 104 486,26	15 284 713,52	15 224 684,62	16 017 044,53	17 706 313,13

Catatan/Note: \* : angka sementara/ temporary number

\*\* : angka sangat sementara/ very temporary number

Sumber/Source: BPS Provinsi Jawa Tengah/ BPS-Statistics of Jawa Tengah Province

**Tabel**  
**Table** 13.3

**Produk Domestik Regional Bruto Atas Dasar Harga Konstan 2010 Menurut Kabupaten/Kota di Provinsi Jawa Tengah (Juta Rupiah), 2018 - 2022**  
**Gross Regional Domestic Product at Constant 2010 Prices by Regency/Municipality in Jawa Tengah Province (Million Rupiahs), 2018 - 2022**

Kabupaten/Kota Regency/Municipality	2018	2019	2020	2021*	2022**
(1)	(2)	(3)	(4)	(5)	(6)
<b>Kabupaten/Regency</b>					
1. Cilacap	98 100 568,17	100 327 298,90	90 011 584,10	91 944 587,54	96 657 548,20
2. Banyumas	37 414 500,58	39 779 320,86	39 121 623,57	40 686 808,02	43 069 504,38
3. Purbalingga	16 458 708,49	17 387 610,58	17 182 873,71	17 731 438,00	18 690 729,01
4. Banjarnegara	14 438 149,74	15 246 865,65	15 045 884,99	15 536 477,91	16 359 106,40
5. Kebumen	18 778 048,50	19 815 062,62	19 527 664,95	20 253 059,43	21 425 393,42
6. Purworejo	12 664 976,05	13 353 336,33	13 138 294,11	13 573 469,54	14 300 556,82
7. Wonosobo	13 065 841,64	13 793 040,27	13 566 176,25	14 064 764,70	14 770 503,78
8. Magelang	22 082 795,90	23 253 154,32	22 865 151,84	23 661 713,24	24 953 204,97
9. Boyolali	21 406 268,93	22 681 097,81	22 409 732,64	23 447 366,01	24 931 304,74
10. Klaten	26 360 649,93	27 805 993,69	27 480 359,39	28 531 108,64	30 214 981,95
11. Sukoharjo	25 564 065,09	27 076 442,63	26 616 503,11	27 634 117,53	29 185 359,18
12. Wonogiri	19 837 022,48	20 856 209,49	20 563 144,42	21 251 165,24	22 447 730,93
13. Karanganyar	25 150 277,73	26 599 744,09	26 103 228,36	27 034 107,96	28 619 989,89
14. Sragen	25 356 459,51	26 853 059,12	26 367 261,24	27 355 145,96	28 929 808,57
15. Grobogan	18 688 571,17	19 692 631,32	19 383 027,40	20 115 533,52	21 318 146,23
16. Blora	17 605 216,00	18 318 415,14	17 483 886,74	18 126 446,90	18 612 419,28
17. Rembang	12 939 682,29	13 612 335,31	13 409 631,20	13 925 516,25	14 698 843,95
18. Pati	29 189 879,34	30 885 378,59	30 527 473,16	31 559 078,68	33 312 381,30
19. Kudus	71 048 973,31	73 241 777,45	70 964 725,44	69 872 224,61	71 433 353,85
20. Jepara	20 170 255,17	21 384 282,93	20 973 089,31	21 944 232,37	23 249 852,94
21. Demak	17 479 877,38	18 417 009,99	18 374 561,64	18 856 415,63	19 846 430,87
22. Semarang	33 817 679,34	35 638 961,98	34 688 037,34	35 948 862,04	37 857 918,70
23. Temanggung	14 483 255,21	15 214 058,87	14 890 755,46	15 387 930,44	16 187 374,83
24. Kendal	29 245 664,52	30 916 386,47	30 449 024,40	31 632 276,02	33 431 359,98
25. Batang	14 448 625,81	15 226 786,53	15 031 083,84	15 764 265,54	16 704 986,75
26. Pekalongan	15 525 050,94	16 356 350,99	16 047 511,77	16 615 065,66	17 463 415,80
27. Pemalang	17 265 888,82	18 267 199,78	18 155 597,42	18 933 194,65	19 895 335,20
28. Tegal	23 552 548,37	24 861 495,83	24 492 624,83	25 401 911,06	26 707 367,25
29. Brebes	31 060 106,12	32 847 862,67	32 693 080,65	33 533 328,43	35 414 759,35
<b>Kota/Municipality</b>					
1. Magelang	6 138 622,75	6 470 539,51	6 312 054,41	6 513 894,68	6 889 452,53
2. Surakarta	33 505 900,66	35 441 107,67	34 815 965,32	36 211 248,26	38 475 988,36
3. Salatiga	9 127 857,77	9 666 446,31	9 503 711,49	9 821 995,68	10 365 313,60
4. Semarang	131 266 362,57	140 199 517,36	137 601 979,91	144 704 571,51	152 999 373,96
5. Pekalongan	7 087 915,58	7 477 425,04	7 337 833,89	7 601 486,23	8 039 459,94
6. Tegal	10 594 340,17	11 205 782,88	10 949 122,06	11 290 268,87	11 873 200,89

Catatan/Note: \* : angka sementara/ temporary number

\*\* : angka sangat sementara/ very temporary number

Sumber/Source: BPS Provinsi Jawa Tengah/ BPS-Statistics of Jawa Tengah Province

**Tabel**  
**Table** 13.4

**Laju Pertumbuhan Produk Domestik Regional Bruto Atas Dasar Harga Konstan 2010 Menurut Kabupaten/Kota di Provinsi Jawa Tengah (persen), 2018–2022**  
**Rate of Growth of Gross Regional Domestic Products at Constant 2010 Prices by Regency/Municipality in Jawa Tengah Province (percent), 2018–2022**

Kabupaten/Kota Regency/Municipality		2018	2019 <sup>†</sup>	2020	2021*	2022**
(1)		(2)	(3)	(4)	(5)	(6)
<b>Kabupaten/Regency</b>						
1.	Cilacap	2,99	2,27	-10,28	2,15	5,13
2.	Banyumas	6,45	6,32	-1,65	4,00	5,86
3.	Purbalingga	5,42	5,64	-1,18	3,19	5,41
4.	Banjarnegara	5,67	5,60	-1,32	3,26	5,29
5.	Kebumen	5,53	5,52	-1,45	3,71	5,79
6.	Purworejo	5,33	5,44	-1,61	3,31	5,36
7.	Wonosobo	5,06	5,57	-1,64	3,68	5,02
8.	Magelang	5,28	5,30	-1,67	3,48	5,46
9.	Boyolali	5,72	5,96	-1,20	4,63	6,33
10.	Klaten	5,47	5,48	-1,17	3,82	5,90
11.	Sukoharjo	5,79	5,92	-1,70	3,82	5,61
12.	Wonogiri	5,41	5,14	-1,41	3,35	5,63
13.	Karanganyar	5,98	5,76	-1,87	3,57	5,87
14.	Sragen	5,75	5,90	-1,81	3,75	5,76
15.	Grobogan	5,83	5,37	-1,57	3,78	5,98
16.	Blora	4,38	4,05	-4,56	3,68	2,68
17.	Rembang	5,89	5,20	-1,49	3,85	5,55
18.	Pati	5,71	5,81	-1,16	3,38	5,56
19.	Kudus	3,24	3,09	-3,11	-1,54	2,23
20.	Jepara	5,85	6,02	-1,92	4,63	5,95
21.	Demak	5,40	5,36	-0,23	2,62	5,25
22.	Semarang	5,67	5,39	-2,67	3,63	5,31
23.	Temanggung	5,13	5,05	-2,13	3,34	5,20
24.	Kendal	5,77	5,71	-1,51	3,89	5,69
25.	Batang	5,72	5,39	-1,29	4,88	5,97
26.	Pekalongan	5,76	5,35	-1,89	3,54	5,11
27.	Pemalang	5,69	5,80	-0,61	4,28	5,08
28.	Tegal	5,51	5,56	-1,48	3,71	5,14
29.	Brebes	5,26	5,76	-0,47	2,57	5,61
<b>Kota/Municipality</b>						
1.	Magelang	5,46	5,41	-2,45	3,20	5,77
2.	Surakarta	5,75	5,78	-1,76	4,01	6,25
3.	Salatiga	5,84	5,90	-1,68	3,35	5,53
4.	Semarang	6,48	6,81	-1,85	5,16	5,73
5.	Pekalongan	5,69	5,50	-1,87	3,59	5,76
6.	Tegal	5,87	5,77	-2,29	3,12	5,16

Catatan/Note: \* : angka sementara/ temporary number

\*\* : angka sangat sementara/ very temporary number

Sumber/Source: BPS Provinsi Jawa Tengah/ BPS-Statistics of Jawa Tengah Province

**Tabel** 13.5  
**Table**

**Produk Domestik Regional Bruto per Kapita Atas Dasar Harga Berlaku Menurut Kabupaten/Kota di Provinsi Jawa Tengah (Ribu Rupiah), 2018-2022**  
**Gross Regional Domestic Product per Capita at Current Market Price by Regency/Municipality in Jawa Tengah Province (Thousand Rupiahs), 2018-2022**

Kabupaten/Kota Regency/Municipality		2018	2019	2020	2021*	2022**
(1)		(2)	(3)	(4)	(5)	(6)
<b>Kabupaten/Regency</b>						
1.	Cilacap	63 797,27	66 392,53	53 921,52	55 836,77	60 815,13
2.	Banyumas	29 715,57	32 015,65	30 278,50	31 805,35	34 802,02
3.	Purbalingga	25 065,40	26 810,32	25 204,10	26 189,69	28 260,14
4.	Banjaregara	21 857,32	23 510,53	21 376,40	22 230,64	24 064,74
5.	Kebumen	21 786,62	23 436,54	20 801,04	21 707,07	23 679,08
6.	Purworejo	24 295,98	26 100,95	24 255,05	25 340,00	27 431,82
7.	Wonosobo	22 216,92	23 906,94	21 486,92	22 396,31	24 087,37
8.	Magelang	23 709,65	25 297,16	25 005,68	26 178,47	28 531,26
9.	Boyolali	30 882,70	33 329,71	30 826,88	32 606,46	35 941,35
10.	Klaten	31 580,69	34 007,96	31 737,19	33 356,10	36 535,20
11.	Sukoharjo	38 647,82	41 629,91	40 700,28	42 771,31	46 714,73
12.	Wonogiri	28 352,78	30 424,80	28 009,70	29 144,85	31 879,52
13.	Karanganyar	39 045,89	41 944,35	39 817,96	41 710,25	45 499,21
14.	Sragen	39 532,04	42 695,10	38 826,79	40 754,48	44 626,65
15.	Grobogan	18 523,53	19 890,67	18 789,07	19 724,52	21 643,69
16.	Blora	28 571,23	30 159,39	27 157,77	30 388,42	34 866,09
17.	Rembang	27 920,69	29 819,34	29 386,95	30 985,12	33 970,85
18.	Pati	31 837,04	34 339,58	32 741,44	34 234,80	37 408,19
19.	Kudus	120 794,93	127 521,10	129 136,59	127 546,91	133 880,04
20.	Jepara	22 567,23	24 143,79	25 486,69	26 962,92	29 343,35
21.	Demak	21 209,61	22 622,96	22 097,25	22 806,42	24 734,91
22.	Semarang	44 384,75	47 302,46	46 666,49	48 871,65	53 001,99
23.	Temanggung	26 423,00	28 173,93	27 325,87	28 484,02	30 925,80
24.	Kendal	41 021,42	44 034,08	41 895,42	44 062,36	48 100,20
25.	Batang	26 470,60	28 217,73	27 024,07	28 656,27	31 320,14
26.	Pekalongan	23 897,86	25 587,51	23 596,04	24 608,50	26 355,88
27.	Pemalang	18 212,25	19 654,80	17 595,65	18 490,59	19 955,85
28.	Tegal	22 801,13	24 568,44	22 154,43	23 209,46	25 117,96
29.	Brebes	23 836,65	25 652,79	23 834,26	24 572,99	26 743,56
<b>Kota/Municipality</b>						
1.	Magelang	67 294,61	72 446,92	71 702,03	75 476,93	82 914,31
2.	Surakarta	85 790,56	92 834,69	91 171,21	96 362,86	107 005,64
3.	Salatiga	64 410,48	68 886,23	69 142,18	72 388,09	78 987,22
4.	Semarang	98 103,03	105 934,80	114 189,41	123 672,25	137 122,05
5.	Pekalongan	33 136,44	35 593,45	35 359,77	37 172,27	40 678,80
6.	Tegal	56 643,84	61 474,50	55 724,39	58 078,85	63 623,34

Catatan/Note: \* : angka sementara/ temporary number

\*\* : angka sangat sementara/ very temporary number

Sumber/Source: BPS Provinsi Jawa Tengah/ BPS-Statistics of Jawa Tengah Province

**Tabel**  
**Table** 13.6**Jumlah Penduduk Miskin Menurut Kabupaten/Kota di  
Provinsi Jawa Tengah (ribu), 2018–2022**  
**Number of Poor Population by Regency/Municipality in Jawa  
Tengah Province (thousand), 2018–2022**

Kabupaten/Kota Regency/Municipality	2018	2019	2020	2021	2022
(1)	(2)	(3)	(4)	(5)	(6)
<b>Kabupaten/Regency</b>					
1. Cilacap	193,2	185,2	198,6	201,71	190,96
2. Banyumas	226,2	211,7	225,8	232,91	220,47
3. Purbalingga	144,2	140,1	149,5	153,08	145,33
4. Banjarnegara	141,7	136,1	144,9	150,19	141,25
5. Kebumen	208,7	201,3	211,1	212,92	196,16
6. Purworejo	83,6	82,2	84,8	88,80	82,64
7. Wonosobo	138,3	131,4	137,6	139,67	128,11
8. Magelang	143,4	137,5	146,3	154,91	145,33
9. Boyolali	98,2	93,8	100,6	104,82	97,18
10. Klaten	151,7	144,1	151,8	158,23	144,87
11. Sukoharjo	65,4	63,6	68,9	73,84	68,72
12. Wonogiri	102,8	98,3	104,4	110,46	105,19
13. Karanganyar	87,8	84,5	91,7	95,41	88,56
14. Sragen	116,4	113,8	119,4	122,91	115,14
15. Grobogan	168,7	161,9	172,3	175,72	163,20
16. Blora	102,5	97,9	103,7	107,05	99,83
17. Rembang	97,4	95,3	100,1	101,40	94,56
18. Pati	123,9	119,0	127,4	128,74	118,04
19. Kudus	60,0	58,0	64,2	67,06	66,06
20. Jepara	86,5	83,5	91,1	95,22	89,08
21. Demak	144,1	137,6	146,9	151,74	143,01
22. Semarang	75,7	73,9	79,9	83,61	78,60
23. Temanggung	75,4	72,6	77,3	79,09	73,04
24. Kendal	94,7	91,2	97,5	100,0	93,03
25. Batang	66,1	64,1	70,6	74,91	69,94
26. Pekalongan	89,5	87,0	91,9	95,26	87,53
27. Pemalang	208,3	200,7	209,0	215,08	195,84
28. Tegal	114,1	109,9	117,5	123,52	113,62
29. Brebes	309,2	293,2	308,8	314,95	290,66
<b>Kota/Municipality</b>					
1. Magelang	9,6	9,1	9,3	9,44	8,65
2. Surakarta	47,0	45,2	47,0	48,78	45,94
3. Salatiga	9,2	9,2	9,7	10,14	9,45
4. Semarang	73,7	72,0	79,6	84,45	79,87
5. Pekalongan	20,5	20,2	22,2	23,49	21,81
6. Tegal	19,4	18,6	19,5	20,27	19,78
<b>Jawa Tengah</b>	<b>3 897,2</b>	<b>3 743,2</b>	<b>3 980,9</b>	<b>4 109,75</b>	<b>3831,44</b>

Sumber/Source: BPS, Survei Sosial Ekonomi Nasional/BPS-Statistics Indonesia, National Socio Economic Survey

**Tabel**  
**Table** 13.7

**Indeks Pembangunan Manusia Menurut Kabupaten/Kota  
di Provinsi Jawa Tengah, 2018–2022**  
*Human Development Index by Regency/Municipality in Jawa  
Tengah Province, 2018–2022*

Kabupaten/Kota Regency/Municipality	2018	2019	2020	2021	2022
(1)	(2)	(3)	(4)	(5)	(6)
<b>Kabupaten/Regency</b>					
1. Cilacap	69,56	69,98	69,95	70,42	70,99
2. Banyumas	71,30	71,96	71,98	72,44	73,17
3. Purbalingga	68,41	68,99	68,97	69,15	69,54
4. Banjarnegara	66,54	67,34	67,45	67,86	68,61
5. Kebumen	68,80	69,60	69,81	70,05	70,79
6. Purworejo	71,87	72,50	72,68	72,98	73,60
7. Wonosobo	67,81	68,27	68,22	68,43	68,89
8. Magelang	69,11	69,87	69,87	70,12	70,85
9. Boyolali	73,22	73,80	74,25	74,40	74,97
10. Klaten	74,79	75,29	75,56	76,12	76,95
11. Sukoharjo	76,07	76,84	76,98	77,13	77,94
12. Wonogiri	69,37	69,98	70,25	70,49	71,04
13. Karanganyar	75,54	75,89	75,86	75,99	76,58
14. Sragen	72,96	73,43	73,95	74,08	74,65
15. Grobogan	69,32	69,86	69,87	70,41	70,97
16. Blora	67,95	68,65	68,84	69,37	69,95
17. Rembang	69,46	70,15	70,02	70,43	71,00
18. Pati	70,71	71,35	71,77	72,28	73,14
19. Kudus	74,58	74,94	75,00	75,16	75,89
20. Jepara	71,38	71,88	71,99	72,36	73,15
21. Demak	71,26	71,87	72,22	72,57	73,36
22. Semarang	73,61	74,14	74,10	74,24	74,67
23. Temanggung	68,83	69,56	69,57	69,88	70,77
24. Kendal	71,28	71,97	72,29	72,50	73,19
25. Batang	67,86	68,42	68,65	68,92	69,45
26. Pekalongan	68,97	69,71	69,63	70,11	70,81
27. Pemalang	65,67	66,32	66,32	66,56	67,19
28. Tegal	67,33	68,24	68,39	68,79	69,53
29. Brebes	65,68	66,12	66,11	66,32	67,03
<b>Kota/Municipality</b>					
1. Magelang	78,31	78,80	78,99	79,43	80,39
2. Surakarta	81,46	81,86	82,21	82,62	83,08
3. Salatiga	82,41	83,12	83,14	83,60	84,35
4. Semarang	82,72	83,19	83,05	83,55	84,08
5. Pekalongan	74,24	74,77	74,98	75,40	75,90
6. Tegal	74,44	74,93	75,07	75,52	76,15
<b>Jawa Tengah</b>	<b>71,12</b>	<b>71,73</b>	<b>71,87</b>	<b>72,16</b>	<b>72,79</b>

Sumber/Source: BPS, Seri Publikasi Indeks Pembangunan Manusia/BPS-Statistics Indonesia, Series of Publication of Human Development Index

**Tabel**  
**Table** 13.8**Persentase Penduduk Miskin Menurut Kabupaten/Kota di  
Provinsi Jawa Tengah, 2019-2022**  
*Percentage of Poor People by Regency/Municipality in Jawa  
Tengah Province, 2019-2022*

Kabupaten/Kota Regency/Municipality		2019	2020	2021	2022
(1)		(2)	(3)	(4)	(5)
<b>Kabupaten/Regency</b>					
1.	Cilacap	10,73	11,46	11,67	11,02
2.	Banyumas	12,53	13,26	13,66	12,84
3.	Purbalingga	15,03	15,90	16,24	15,30
4.	Banjarnegara	14,76	15,64	16,23	15,20
5.	Kebumen	16,82	17,59	17,83	16,41
6.	Purworejo	11,45	11,78	12,40	11,53
7.	Wonosobo	16,63	17,36	17,67	16,17
8.	Magelang	10,67	11,27	11,91	11,09
9.	Boyolali	9,53	10,18	10,62	9,82
10.	Klaten	12,28	12,89	13,49	12,33
11.	Sukoharjo	7,14	7,68	8,23	7,61
12.	Wonogiri	10,25	10,86	11,55	10,99
13.	Karanganyar	9,55	10,28	10,68	9,85
14.	Sragen	12,79	13,38	13,83	12,94
15.	Grobogan	11,77	12,46	12,74	11,80
16.	Blora	11,32	11,96	12,39	11,53
17.	Rembang	14,95	15,60	15,80	14,65
18.	Pati	9,46	10,08	10,21	9,33
19.	Kudus	6,68	7,31	7,60	7,41
20.	Jepara	6,66	7,17	7,44	6,88
21.	Demak	11,86	12,54	12,92	12,09
22.	Semarang	7,04	7,51	7,82	7,27
23.	Temanggung	9,42	9,96	10,17	9,33
24.	Kendal	9,41	9,99	10,24	9,48
25.	Batang	8,35	9,13	9,68	8,98
26.	Pekalongan	9,71	10,19	10,57	9,67
27.	Pemalang	15,41	16,02	16,56	15,06
28.	Tegal	7,64	8,14	8,60	7,90
29.	Brebes	16,22	17,03	17,43	16,05
<b>Kota/Municipality</b>					
1.	Magelang	7,46	7,58	7,75	7,10
2.	Surakarta	8,70	9,03	9,40	8,84
3.	Salatiga	4,76	4,94	5,14	4,73
4.	Semarang	3,98	4,34	4,56	4,25
5.	Pekalongan	6,60	7,17	7,59	7,00
6.	Tegal	7,47	7,80	8,12	7,91
<b>Jawa Tengah</b>		<b>10,80</b>	<b>11,41</b>	<b>11,79</b>	<b>10,93</b>

Sumber/Source: BPS, Survei Sosial Ekonomi Nasional/ BPS-Statistics Indonesia, National Socio Economic Survey

**Tabel** 13.9  
**Table**

**Tingkat Pengangguran Terbuka dan Tingkat Partisipasi Angkatan Kerja (TPAK) Menurut Kabupaten/Kota di Provinsi Jawa Tengah, 2020-2022**  
**Unemployment Rate (UR) and Labour Force Participation Rate (LFPR) by Regency/Municipality in Jawa Tengah Province, 2020-2022**

Kabupaten/Kota Regency/Municipality	TPT/ UR			TPAK/ LFPR		
	2020	2021	2022	2020	2021	2022
(1)	(2)	(3)	(4)	(5)	(6)	(7)
<b>Kabupaten/Regency</b>						
1. Cilacap	9,10	9,97	9,62	67,79	62,91	65,65
2. Banyumas	6,00	6,05	6,05	66,66	65,07	64,75
3. Purbalingga	6,10	6,05	5,23	69,89	69,52	73,47
4. Banjarnegara	5,86	5,86	6,38	69,69	69,76	72,17
5. Kebumen	6,07	6,03	5,92	69,63	67,76	71,57
6. Purworejo	4,04	3,59	4,45	70,05	73,29	72,38
7. Wonosobo	5,37	5,26	5,01	71,26	70,77	74,55
8. Magelang	4,27	5,03	4,97	76,60	75,78	79,57
9. Boyolali	5,28	5,09	4,92	75,11	75,79	75,51
10. Klaten	5,46	5,48	4,31	68,33	66,89	68,66
11. Sukoharjo	6,93	3,32	2,47	68,74	68,78	67,38
12. Wonogiri	4,27	2,43	1,95	74,69	73,09	74,87
13. Karanganyar	5,96	5,89	5,70	73,55	73,15	70,70
14. Sragen	4,75	4,76	4,69	68,44	71,74	69,40
15. Grobogan	4,50	4,38	4,40	69,77	72,88	72,05
16. Bora	4,89	3,81	3,70	71,90	70,54	75,08
17. Rembang	4,83	3,67	1,76	65,17	70,67	73,98
18. Pati	4,74	4,60	4,45	63,85	68,99	71,52
19. Kudus	5,53	3,77	3,21	74,50	74,77	70,99
20. Jepara	6,70	4,23	4,10	69,92	69,55	69,74
21. Demak	7,31	5,28	6,11	69,79	66,23	66,97
22. Semarang	4,57	5,02	4,81	75,07	74,10	75,42
23. Temanggung	3,85	2,62	2,54	58,73	74,01	76,14
24. Kendal	7,56	7,55	7,34	70,50	69,93	73,44
25. Batang	6,92	6,59	6,64	69,78	71,40	74,90
26. Pekalongan	6,97	4,28	3,23	71,23	71,46	70,40
27. Pemalang	7,64	6,71	6,63	65,57	65,90	69,91
28. Tegal	9,82	9,97	9,64	66,52	66,24	65,54
29. Brebes	9,83	9,78	9,48	66,65	63,97	66,01
<b>Kota/Municipality</b>						
1. Magelang	8,59	8,73	6,71	67,61	67,07	67,56
2. Surakarta	7,92	7,85	5,83	68,84	66,89	68,15
3. Salatiga	7,44	7,26	5,58	70,23	70,36	71,00
4. Semarang	9,57	9,54	7,60	69,89	69,41	70,96
5. Pekalongan	7,02	6,89	4,98	66,45	75,77	70,35
6. Tegal	8,40	8,25	6,68	64,57	68,25	68,60
<b>Jawa Tengah</b>	<b>6,48</b>	<b>5,95</b>	<b>5,57</b>	<b>69,43</b>	<b>69,58</b>	<b>70,84</b>

Sumber/Source: BPS, Survei Angkatan Kerja Nasional/ BPS-Statistics Indonesia, National Labor Force Survey



**Tabel**  
**Table** 13.10

**Penduduk Berumur 15 Tahun Ke Atas Menurut Jenis Kegiatan Selama Seminggu yang Lalu dan Kabupaten/Kota di Provinsi Jawa Tengah, 2022**  
**Population 15 Years of Age and Over by Type of Activity During the Previous Week and Regency/Municipality in Jawa Tengah Province, 2022**

Kabupaten/Kota Regency/Municipality	Angkatan Kerja/Economically Active			Bukan Angkatan Kerja Economically Inactive
	Bekerja Working	Pengangguran Terbuka Unemployment	Jumlah Total	
(1)	(2)	(3)	(4)	(5)
<b>Kabupaten/Regency</b>				
1. Cilacap	788 513	83 941	872 454	456 410
2. Banyumas	817 989	52 713	870 702	474 019
3. Purbalingga	510 319	28 188	538 507	194 496
4. Banjarnegara	487 714	33 248	520 962	200 916
5. Kebumen	619 368	38 969	658 337	261 523
6. Purworejo	393 775	18 354	412 129	157 254
7. Wonosobo	431 010	22 714	453 724	154 933
8. Magelang	781 195	40 895	822 090	211 027
9. Boyolali	562 948	29 106	592 054	192 058
10. Klaten	623 119	28 058	651 177	297 279
11. Sukoharjo	475 594	12 068	487 662	236 114
12. Wonogiri	578 089	11 492	589 581	197 907
13. Karanganyar	476 875	28 810	505 685	209 526
14. Sragen	470 456	23 163	493 619	217 670
15. Grobogan	744 832	34 305	779 137	302 286
16. Blora	500 373	19 243	519 616	172 451
17. Rembang	375 614	6 723	382 337	134 497
18. Pati	692 477	32 270	724 747	288 585
19. Kudus	485 048	16 072	501 120	204 793
20. Jepara	671 473	28 683	700 156	303 790
21. Demak	571 566	37 188	608 754	300 203
22. Semarang	619 227	31 270	650 497	212 027
23. Temanggung	460 765	12 024	472 789	148 198
24. Kendal	524 396	41 540	565 936	204 706
25. Batang	426 004	30 301	456 305	152 951
26. Pekalongan	467 510	15 588	483 098	203 169
27. Pemalang	642 038	45 587	687 625	295 983
28. Tegal	643 030	68 576	711 606	374 145
29. Brebes	826 023	86 501	912 524	469 787
<b>Kota/Municipality</b>				
1. Magelang	62 347	4 487	66 834	32 087
2. Surakarta	271 928	16 849	288 777	134 990
3. Salatiga	108 396	6 409	114 805	46 897
4. Semarang	994 091	81 736	1 075 827	440 370
5. Pekalongan	161 470	8 470	169 940	71 632
6. Tegal	124 887	8 934	133 821	61 246
<b>Jawa Tengah</b>	<b>18 390 459</b>	<b>1 084 475</b>	<b>19 474 934</b>	<b>8 015 925</b>

Catatan/Note: Penghitungan dengan menggunakan penimbang hasil proyeksi SUPAS 2015/ Calculation using the weighting of the SUPAS 2015

Sumber/Source: BPS, Survei Angkatan Kerja Nasional Agustus/ BPS-Statistics Indonesia, August National Labor Force Survey



# DATA

MENCERDASKAN BANGSA

— *Enlighten The Nation* —

<https://kebumenkab.bps.go.id>



**BADAN PUSAT STATISTIK  
KABUPATEN KEBUMEN**

*BPS - Statistics of Kebumen Regency*

Jl. Arungbinang No. 17A, Kebumen, Jawa Tengah 54311  
Homepage: [kebumenkab.bps.go.id](http://kebumenkab.bps.go.id), Email: [bps3305@bps.go.id](mailto:bps3305@bps.go.id)  
Telp. (0287) 381163, Fax (0287) 381163

ISSN 0215-5575



0215 5575