

**BerAKHLAK**  
BerAKHLAK  
BerAKHLAK

# BANJARNEGARA DALAM ANGKA 2023


## BANJARNEGARA REGENCY IN FIGURES



**BADAN PUSAT STATISTIK  
KABUPATEN BANJARNEGARA**  
BPS-STATISTICS OF BANJARNEGARA REGENCY

# BANJARNEGARA DALAM ANGKA 2023

BANJARNEGARA REGENCY IN FIGURES



**KABUPATEN BANJARNEGARA DALAM ANGKA**  
***Banjarnegara Regency in Figures***  
**2023**

ISSN: 0215-5303.

No. Publikasi/*Publication Number*: 33040.2201

Katalog /*Catalog*: 1102001.3304

ISSN: 0215-5303

Ukuran Buku/*Book Size*: 14,8 cm x 21 cm

Jumlah Halaman/*Number of Pages* : lxxviii + 456 hal/*pages*

Desain Kover/*Cover Design*:

Fungsi Integrasi Pengolahan dan Diseminasi Statistik

*Function of Integration Processing and Statistics Dissemination*

Ilustrasi Kover/*Cover Illustration*:

-

Sumber Gambar Kover/*Cover Image Source*:

.

Diterbitkan oleh/*Published by*:

©BPS Kabupaten Banjarnegara/*BPS-Statistics of Banjarnegara Regency*

Dicetak oleh/*Printed by*:

Perusda Percetakan Banjarnegara/*Regional Company Offset of Banjarnegara*

Dilarang mengumumkan, mendistribusikan, mengomunikasikan, dan/atau menggandakan sebagian atau seluruh isi buku ini untuk tujuan komersil tanpa izin tertulis dari Badan Pusat Statistik.

*Prohibited to announce, distribute, communicate, and/or copy part or all of this book for commercial purpose without permission from BPS-Statistics Indonesia.*

## **TIM PENYUSUN/TEAM MEMBERS**

### **Pengarah/Director**

Ratna Setyowati S.Si, MT, MA

### **Penanggung Jawab/Persons in Charge**

Ratna Setyowati S.Si, MT, MA

### **Penyunting/Editors**

Agus Priyono, SST

Adhi Pradhana SST, M.Ec.Dev.

### **Pengolah Data dan Penulis Naskah/Data Processing and Authors**

Wedha Santi Kusmastuti, SST

Adhi Pradhana SST, M.Ec.Dev.

Hendro Sukendro S.Si

Eko Prasetyo Nugroho

Sustrianto SE

### **Penata Letak/Layout Designers**

TIM BPS Kabupaten Banjarnegara



<https://banjarnegarakab.bps.go.id>

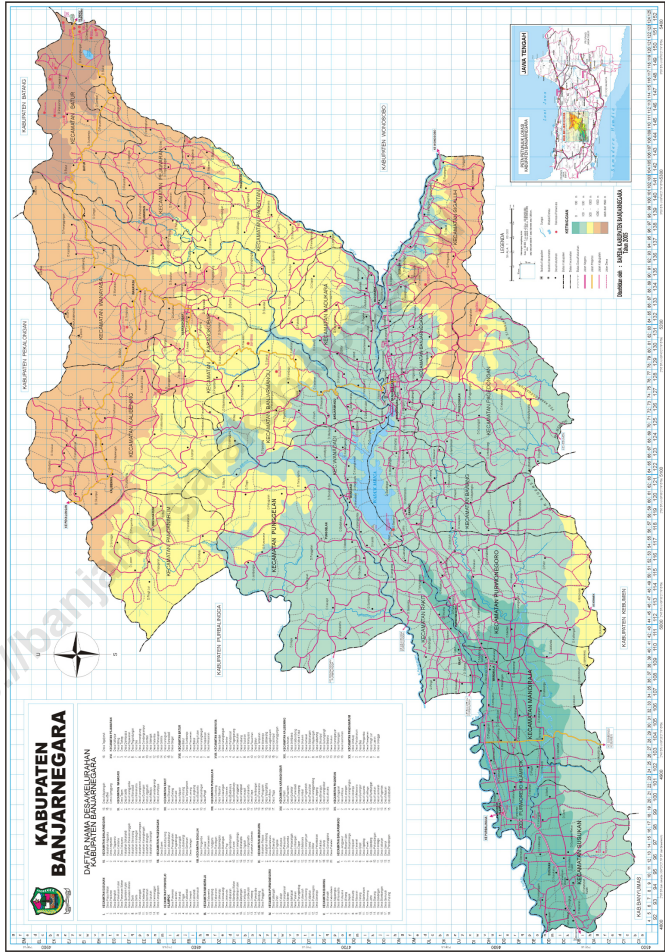
## KONTRIBUTOR DATA/DATA CONTRIBUTOR

- 1 Polres Banjarnegara
- 2 Kejaksaan Negeri Banjarnegara
- 3 Pengadilan Negeri Banjarnegara
- 4 Pengadilan Agama
- 5 Sekretaris DPRD
- 6 Bagian Organisasi Setda Banjarnegara
- 7 Badan Pengelolaan Pendapatan, Keuangan dan Aset Daerah (BPPKAD)
- 8 Badan Perencanaan, Penelitian dan Pengembangan (Baperlitbang)
- 9 Badan Kepegawaian Daerah (BKD)
- 10 Dinas Sosial Pemberdayaan Perempuan dan Perlindungan Anak (P3A)
- 11 Dinas Pertanian, Perikanan dan Ketahanan Pangan
- 12 Dinas Pendidikan, Pemuda dan Olahraga
- 13 Dinas Kesehatan
- 14 Dinas Perhubungan
- 15 Dinas Kependudukan dan Pencatatan Sipil
- 16 Dinas Pariwisata dan Kebudayaan
- 17 Dinas Pekerjaan Umum dan Penataan Ruang
- 18 Dinas Perindustrian, Perdagangan, Koperasi, Usaha Kecil dan Menengah (UKM)
- 19 Dinas Kearsipan dan Perpustakaan
- 20 Dinas Tenaga Kerja, Penanaman Modal dan Pelayanan Terpadu Satu Pintu
- 21 Dinas Perumahan, Kawasan Pemukiman dan Lingkungan Hidup
- 22 Dinas Komunikasi dan Informatika
- 23 Dinas Pemberdayaan Masyarakat dan Desa, Pengendalian Penduduk dan Keluarga Berencana

## KONTRIBUTOR DATA/DATA CONTRIBUTOR

- 24 Badan Kesatuan Bangsa dan Politik
- 25 Satuan Polisi Pamong Praja
- 26 Badan Penanggulangan Bencana Daerah
- 27 RSUD Hj Anna Lasmanah Banjarnegara
- 28 PKK Banjarnegara
- 29 Kantor Kemenag Banjarnegara
- 30 Rutan Banjarnegara
- 31 BPN Kabupaten Banjarnegara
- 32 UPPD/Samsat Banjarnegara
- 33 Stasiun BMKG Kalilunjar Banjarnegara
- 34 RSI Banjarnegara
- 35 RS PKU Muhammadiyah Banjarnegara
- 36 RS Emanuel Banjarnegara
- 37 PDAM Kabupaten Banjarnegara
- 38 Perhutani Banjarnegara
- 39 Perhutani Karangkoobar
- 40 BLKP Klampok Banjarnegara
- 41 PT Pos Indonesia Cabang Banjarnegara
- 42 PT PLN Cabang Banjarnegara
- 43 BPS Kabupaten Banjarnegara

# PETA WILAYAH KABUPATEN BANJARNEGARA MAP OF BANJARNEGARA REGENCY





**PLH BUPATI KABUPATEN BANJARNEGARA**  
**REGENT OF BANJARNEGARA REGENCY, PLH**



**TRI HARSO WIDIRAHMANTO, S.H.**  
**PLH BUPATI**





**KEPALA BPS KABUPATEN BANJARNEGARA  
CHIEF STATISTICIAN OF BANJARNEGARA REGENCY**



**RATNA SETYOWATI, S.SI, MT, MA**





## KATA PENGANTAR

Kabupaten Banjarnegara Dalam Angka 2023 merupakan publikasi yang diterbitkan setiap tahun oleh BPS Kabupaten Banjarnegara. Disadari bahwa publikasi ini belum sepenuhnya memenuhi harapan pihak pemakai data khususnya para perencana, namun diharapkan dapat membantu melengkapi penyusunan rencana pembangunan di Kabupaten Banjarnegara.

Publikasi ini dapat terwujud berkat kerja sama dan bantuan dari berbagai pihak baik instansi pemerintah maupun swasta. Kepada semua pihak yang telah memberikan bantuan disampaikan penghargaan dan terima kasih yang sebesar-besarnya.

Walaupun publikasi ini telah disiapkan sebaik-baiknya, namun disadari masih ada kekurangan dan kesalahan yang terjadi. Untuk perbaikan publikasi ini, tanggapan dan saran yang bersifat konstruktif dari para pemakai sangat diharapkan.

Banjarnegara, Februari 2023

Kepala BPS  
Kabupaten Banjarnegara

**Ratna Setyowati, S.Si, MT, MA**



## PREFACE

*Banjarnegara Regency in Figures 2023 is the publication release every year written by BPS Regency of Banjarnegara. Honestly, this publication has not perfect yet and has not filled the user's hope, especially for the planners yet, but hopefully it can help to equip compilation of development planning in this new regency.*

*This comprehensive publication has been made possible with the assistance and contribution from several governmental institutions and private organizations. To all parties who have been involved in the preparation of this publication, I would like to express my sincerest appreciation and gratitude.*

*Comments and constructive suggestions for the improvement of this publication are always welcome.*

*Banjarnegara, February 2023  
Chief Statistician of  
Banjarnegara Regency*

**Ratna Setyowati, S.Si, MT, MA**

## DAFTAR ISI / CONTENTS

	Halaman <i>Page</i>
Kata Pengantar/ <i>Preface</i> .....	xiii
Daftar Isi/ <i>Contents</i> .....	xv
Daftar Tabel/ <i>List of Tables</i> .....	xvll
Daftar Gambar/ <i>List of Figures</i> .....	xlvii
Daftar Singkatan/ <i>List of Abbreviations</i> .....	lii
Statistik Kunci/ <i>Key Statistics</i> .....	liii
1. Geografi dan Iklim/ <i>Geography and Climate</i> .....	1
2. Pemerintahan/ <i>Government</i> .....	23
3. Penduduk dan Ketenagakerjaan/ <i>Population and Employment</i> .....	65
4. Sosial dan Kesejahteraan Rakyat/ <i>Social and Welfare</i> .....	99
5. Pertanian, Kehutanan, Peternakan, dan Perikanan/ <i>Agriculture, Forestry, Livestock, and Fishery</i> .....	225
6. Industri, Pertambangan, dan Energi/ <i>Industry, Mining, and Energy</i> .....	315
7. Pariwisata/ <i>Tourism</i> .....	327
8. Transportasi dan Komunikasi/ <i>Transportation and Communication</i> .....	355
9. Perbankan, Koperasi, dan Harga-harga/ <i>Banking, Cooperative, dan Prices</i> .....	381
10. Pengeluaran Penduduk/ <i>Population Expenditure</i> .....	391
11. Perdagangan/ <i>Trade</i> .....	401
12. Sistem Neraca Regional/ <i>System of Regional Accounts</i> .....	409
13. Perbandingan Antar Kabupaten/Kota/ <i>Regency/Municipal Comparison</i> .....	435



## DAFTAR TABEL/LIST OF TABLES

Halaman  
Page

<b>1.</b>	<b>GEOGRAFI DAN IKLIM/GEOGRAPHY AND CLIMATE</b>	
<b>1.1</b>	<b>KEADAAN GEOGRAFI</b>	
	<b>GEOGRAPHY CONDITION</b>	
1.1.1	Luas Daerah Menurut Kecamatan di Kabupaten Banjarnegara, 2022 <i>Total Area by Subdistrict in Banjarnegara Regency, 2022</i> .....	8
1.1.2	Tinggi Wilayah dan Jarak ke Ibukota Kabupaten Menurut Kecamatan di Kabupaten Banjarnegara, 2022 <i>Altitude and Distance to the Capital of Regency by Subdistrict in Banjarnegara Regency, 2022</i> .....	10
1.1.3	Luas Penggunaan Lahan di Kabupaten Banjarnegara, 2018-2022 <i>Land Used Area in Banjarnegara Regency, 2018-2022</i> .....	11
1.1.4	Jarak Antar Ibukota Kecamatan di Kabupaten Banjarnegara (Km), 2022 <i>Distance Between Capital of Subdistrict in Banjarnegara Regency (Km), 2022</i> .....	12
1.1.5	Nama Gunung dan Ketinggiannya di Kabupaten Banjarnegara, 2022 <i>Name of Mountain and its Altitude in Banjarnegara Regency, 2022</i> .....	13
1.1.6	Nama Sungai yang Panjangnya lebih dari 8 Kilometer di Kabupaten Banjarnegara, 2022 <i>Name of River which Length more than 10 Kilometers in Banjarnegara Regency, 2022</i>	14
1.1.7	Panjang Saluran Irigasi Dirinci Menurut Jenis Saluran dan Kecamatan di Kabupaten Banjarnegara (meter), 2022 <i>Length of Channel Irrigation by Channel Type and Subdistrict in Banjarnegara Regency (meters), 2022</i> .....	15
1.1.8	Banyaknya Sertifikat Atas Tanah Yang Dapat Diselesaikan BPN Dirinci Per Bulan, 2022 <i>Number Of Certificate Able to be Finished by BPN Detail Per Mounth, 2022</i> .....	16
1.1.9	Banyaknya Bidang Penatagunaan Tanah Dirinci Menurut Bulan dan Jenisnya, 2022 <i>Number Of Area Land Arranging to Utilize by Month, 2022</i> .....	17
1.1.10	Banyaknya Permohonan Atas Tanah Dirinci Menurut Perorangan, Badan Hukum dan Instansi per Bulan, 2022 <i>Number Of Area Land Arranging to Utilize by Month, 2022</i> .....	18



<b>1.2</b>	<b>KEADAAN IKLIM</b>	
	<b>CLIMATE CONDITION</b>	
1.2.1	Pengamatan Unsur Iklim Menurut Bulan di Stasiun Banjarnegara, 2022 <i>Observation of Climate Elements By Months at Banjarnegara Station, 2022.....</i>	19
<b>2.</b>	<b>PEMERINTAHAN/GOVERNMENT</b>	
<b>2.1</b>	<b>WILAYAH ADMINISTRATIF</b>	
	<b>ADMINISTRATIVE AREA</b>	
2.1.1	Jumlah Desa <sup>1</sup> /Kelurahan Menurut Kecamatan di Kabupaten Banjarnegara, 2018–2022 <i>Number of Villages<sup>1</sup>/Wards by Subdistrict in Banjarnegara Regency, 2018–2022 ....</i>	30
2.1.2	Jumlah Desa/Kelurahan, Rukun Tetangga (RT), Rukun Warga (RW), dan Dusun Menurut Kecamatan di Kabupaten Banjarnegara, 2022 <i>Number of Village, Neighborhood Areas, Community Areas, and Orchard by Subdistrict in Banjarnegara Regency, 2022 .....</i>	31
<b>2.2</b>	<b>DEWAN PERWAKILAN RAKYAT DAERAH</b>	
	<b>REGIONAL HOUSE OF REPRESENTATIVE</b>	
2.2.1	Jumlah Anggota Dewan Perwakilan Rakyat Daerah Menurut Jenis Kelamin di Kabupaten Banjarnegara, 2022 <i>Number of Regional House of Representatives's Members by Sex in Banjarnegara Regency 2022.....</i>	32
2.2.2	Jumlah Anggota Dewan Perwakilan Rakyat Daerah Menurut Partai Politik di Kabupaten Banjarnegara, 2022 <i>Number of Regional House of Representatives's Members by Political Parties in Banjarnegara Regency 2022 .....</i>	33
2.2.3	Jumlah Anggota Dewan Perwakilan Rakyat Daerah Menurut Kelompok Umur di Kabupaten Banjarnegara, 2022 <i>Number of Regional House of Representatives's Members by Age Group in Banjarnegara Regency 2022 .....</i>	34
2.2.4	Jumlah Anggota Dewan Perwakilan Rakyat Daerah Menurut Partai Politik dan Jenis Kelamin di Kabupaten Banjarnegara, 2022 <i>Number of Regional House of Representatives's Members by Political Parties and Sex in Banjarnegara Regency 2022 .....</i>	35

2.2.5	Banyaknya Keputusan yang Dihasilkan oleh Dewan Perwakilan Rakyat Daerah di Kabupaten Banjarnegara, 2013-2022 <b><i>Number of Decision by Regional House of Representatives in Banjarnegara Regency, 2013-2022</i></b> .....	39
2.2.6	Banyaknya Sidang Komisi dirinci per Bulan DPRD di Kabupaten Banjarnegara, 2022 <b><i>Number of Committee Session by Month in Parliament of Banjarnegara Regency, 2022</i></b> .....	40
2.2.7	Banyaknya Sidang Pleno dan Produk per Bulan DPRD di Kabupaten Banjarnegara, 2022 <b><i>Number of Pleno Session and Product by Month in Parliament of Banjarnegara Regency, 2022</i></b> .....	41
2.2.8	Banyaknya Rapat Panitia dan Fraksi dirinci per Bulan DPRD di Kabupaten Banjarnegara, 2022 <b><i>Number of Committee Meeting and Fraction by Month in Parliament of Banjarnegara Regency, 2022</i></b> .....	42
<b>2.3</b>	<b>SUMBER DAYA MANUSIA</b>	
	<b>HUMAN RESOURCES</b>	
2.3.1	Jumlah Pegawai Negeri Sipil Menurut OPD dan Jenis Kelamin di Kabupaten Banjarnegara Desember 2022 <b><i>Number of Civil Servants by Occupation and Sex in Banjarnegara Regency, December 2022</i></b> .....	43
2.3.2	Jumlah Pegawai Negeri Sipil Menurut Jabatan dan Jenis Kelamin di Kabupaten Banjarnegara, Desember 2021 dan Desember 2022 <b><i>Number of Civil Servants by Occupation and Sex in Banjarnegara Regency, December 2021 dan December 2022</i></b> .....	46
2.3.3	Jumlah Pegawai Negeri Sipil Menurut Tingkat Pendidikan dan Jenis Kelamin di Kabupaten Banjarnegara, Desember 2021 dan Desember 2022 <b><i>Number of Civil Servants by Educational Level and Sex in Banjarnegara Regency, December 2021 dan December 2022</i></b> .....	47
2.3.4	Jumlah Pegawai Negeri Sipil Menurut Tingkat Kepangkatan dan Jenis Kelamin di Kabupaten Banjarnegara, Desember 2021 dan Desember 2022 <b><i>Number of Civil Servants by Hierarchy and Sex in Banjarnegara Regency, Desember 2021 dan Desember 2022</i></b> .....	48

**2.4 KEUANGAN PEMERINTAH**  
**GOVERNMENT FINANCE**

2.4.1	Realisasi Pendapatan Pemerintah Kabupaten Banjarnegara Menurut Jenis Pendapatan (ribu rupiah), 2019–2022 <b><i>Actual Banjarnegara Regency Government Revenues by Kind of Revenues (thousand rupiahs), 2019–2022.....</i></b>	50
2.4.2	Realisasi Belanja Pemerintah Kabupaten Banjarnegara Menurut Jenis Belanja (ribu rupiah), 2019–2022 <b><i>Actual Banjarnegara Regency Government Expenditures by Kind of Expenditures (thousand rupiahs), 2019–2022 .....</i></b>	52
2.4.3	Target dan Realisasi Pendapatan Asli Daerah Menurut Jenis Penerimaan (ribu rupiah), Tahun Anggaran 2019–2022 <b><i>Target and Realization of Genuiness Income (thousand rupiahs), Budget Year 2019–2022.....</i></b>	54
2.4.4	Bagi Hasil dari Pajak Bumi dan Bangunan Kabupaten Banjarnegara Tahun Anggaran 2013-2022 <b><i>Land and Building Taxes in Banjarnegara 2013 - 2022 .....</i></b>	56
2.4.5	Target dan Realisasi Pajak dan Bumi Bangunan Dirinci Menurut Kecamatan di Kab.Banjarnegara, 2022 <b><i>Goals and Realization Land and Building Taxes by Subdistric in Banjarnegara 2022.</i></b>	
2.4.6	Banyaknya Dana Pembangunan Desa/Kelurahan Menurut Kecamatan di Kab. Banjarnegara (Juta Rupiah), 2018-2022 <b><i>Number of Fund Development of Village by Subdistrict in Banjarnegara (Million Rupiah) 2018 - 2022 .....</i></b>	58
2.4.7	Persentase Perubahan Dana Pembangunan Desa/Kelurahan Menurut Kecamatan di Kab. Banjarnegara, 2018-2022 <b><i>Percentage of Fund Development Changes of Village by Subdistrict in Banjarnegara 2018 - 2022 .....</i></b>	59
2.4.8	Banyaknya Bantuan Keuangan Kepada Pemerintah Desa dari Pemerintah Provinsi dan Kabupaten Menurut Jenis Kegiatan dan Sumber Biaya Tahun Anggaran 2021-2022 <b><i>Number of Financial Aid to Development of Village from Regional and Province Government by Type of Activities and Source of Expense of Year Budget 2021-2022..</i></b>	60

2.4.9	Banyaknya Dana Desa Menurut Kecamatan di Kab. Banjarnegara (Juta Rupiah), 2019-2022 <i>Number of Villagge Fund by Subdistrict in Banjarnegara 2019- 2022.....</i>	61
2.4.10	Banyaknya Banyaknya Anggota Hansip Menurut Kecamatan dan Jenis Kelamin di Kab. Banjarnegara, 2022 <i>Number of Civil Deffence by Subdistrict and Sex in Banjarnegara 2022.....</i>	62
2.4.11	Banyaknya Banyaknya Anggota Hansip Menurut Kecamatan dan Pendidikan di Kab. Banjarnegara, 2022 <i>Number of Civil Deffence by Subdistrict and Education in Banjarnegara 2022.....</i>	63
2.4.12	Banyaknya Banyaknya Anggota Hansip Menurut Kecamatan dan Jenis Pelatihan di Kab. Banjarnegara, 2022 <i>Number of Civil Deffence by Subdistrict and Type of Training in Banjarnegara 2022</i>	64
<b>3.</b>	<b>PENDUDUK DAN KETENAGAKERJAAN/ POPULATION AND EMPLOYMENT</b>	
<b>3.1</b>	<b>PENDUDUK POPULATION</b>	
3.1.1	Penduduk, Laju Pertumbuhan Penduduk per Tahun, Distribusi Persentase Penduduk, Kepadatan Penduduk, Rasio Jenis Kelamin Penduduk Menurut Kecamatan di Kabupaten Banjarnegara, 2022 <i>Population, Annual Population Growth Rate, Percentage Distribution of Population, Population Density, and Population Sex Ratio by Subdistrict in Banjarnegara Regency, 2022.....</i>	78
3.1.2	Penduduk Menurut Kelompok Umur dan Jenis Kelamin di Kabupaten Banjarnegara, 2022 <i>Number of Population by Age Group and Sex in Banjarnegara Regency, 2022.....</i>	81
<b>3.2</b>	<b>KETENAGAKERJAAN EMPLOYMENT</b>	
3.2.1	Jumlah Penduduk Berumur 15 Tahun Keatas Menurut Jenis Kegiatan Selama Seminggu yang Lalu dan Jenis Kelamin di Kabupaten Banjarnegara, 2022 <i>Population Aged 15 Years and Over by Type of Activity During The Previous Week and Sex in Banjarnegara Regency, 2022 .....</i>	82

3.2.2	Penduduk Berumur 15 Tahun ke Atas Menurut Pendidikan Tertinggi yang Ditamatkan dan Jenis Kegiatan Selama Seminggu yang Lalu di Kabupaten Banjarnegara, 2022 <b><i>Population 15 Years of Age and Over by Educational Attainment and Type of Activity During the Previous Week in Banjarnegara Regency, 2022</i></b> .....	83
3.2.3	Penduduk Berumur 15 Tahun Ke Atas yang Bekerja Selama Seminggu yang Lalu Menurut Status Pekerjaan Utama dan Jenis Kelamin di Kabupaten Banjarnegara, 2022 <b><i>Population 15 Years of Age and Over who Worked During The Previous Week by Main Employment Status and Sex in Banjarnegara Regency, 2022</i></b> .....	84
3.2.4	Pencari Kerja Terdaftar, Lowongan Kerja Terdaftar, dan Penempatan/Pemenuhan Tenaga Kerja Menurut Kecamatan dan Jenis Kelamin di Kabupaten Banjarnegara, 2021-2022 <b><i>Registered Job Seekers, Registered Job Vacancies, and Workforce Placement / Fulfillment by Subdistrict and Sex in Banjarnegara Regency, 2019-2020</i></b> .....	85
3.2.5	Banyaknya Kumulatif Pendaftaran Pencari Kerja serta Permintaan dan Pemenuhan Tenaga Kerja di Kabupaten Banjarnegara, 2022 <b><i>Number of Cumulative Registration of Searcher Work and also Request and Accomplishment of Labour in Banjarnegara, 2022</i></b> .....	87
3.2.6	Banyaknya Tenaga Kerja yang Belum Ditempatkan Menurut Golongan Pokok Jabatan di Kabupaten Banjarnegara, 2022 <b><i>Number of Labour which Not Yet Been Placed by Main Occupation in Banjarnegara Regency, 2022</i></b> .....	88
3.2.7	Banyaknya Permintaan Tenaga Kerja Menurut Lapangan Usaha dan Jenis Kelamin di Kabupaten Banjarnegara, 2022 <b><i>Number of Request of Labour by Main Industry and Sex in Banjarnegara Regency, 2022</i></b> .....	89
3.2.8	Banyaknya Pencari Kerja yang Belum Ditempatkan Menurut Tingkat Pendidikan dan Jenis Kelamin di Kabupaten Banjarnegara, 2022 <b><i>Number of Registered Job Applicants that Not Yet Placed by Educational Attainment and Sex in Banjarnegara Regency, 2022</i></b> .....	90

3.2.9	Banyaknya Pencari Kerja yang Telah Ditempatkan Menurut Tingkat Pendidikan dan Jenis Kelamin di Kabupaten Banjarnegara, 2022 <i>Number of Registered Job Applicants that Have Been Placed by Educational Attainment and Sex in Banjarnegara Regency, 2022</i> .....	91
3.2.10	Banyaknya Penempatan Pencari Kerja yang Terdaftar dan Menurut Jenis Antar Kerja Jenis Kelamin di Kabupaten Banjarnegara, 2022 <i>Number of Registered Job Applicants Placements by Destination and Sex in Banjarnegara Regency, 2022</i> .....	92
3.2.11	Banyaknya Pencari Kerja Menurut Lapangan Usaha dan Jenis Kelamin di Kabupaten Banjarnegara, 2022 <i>Number of Registered Job Applicants that Not Yet Placed by Main Industry and Sex in Banjarnegara Regency, 2022</i> .....	93
3.2.12	Banyaknya Pencari Kerja yang Terdaftar Menurut Tingkat Pendidikan dan Jenis Kelamin di Kabupaten Banjarnegara, 2022 <i>Number of Registered Job Applicants by Educational Attainment and Sex in Banjarnegara Regency, 2022</i> .....	94
3.2.13	Jumlah Perusahaan, Tenaga Kerja dan Kepesertaan Jamsostek Menurut Skala Usaha di Kabupaten Banjarnegara, 2015-2021 <i>Number of Companies, Labor and Jamsostek Membership by Scale Enterprises in Banjarnegara Regency, 2015-2021</i> .....	95
3.2.14	Upah Minimum Kabupaten (UMK) Banjarnegara, 2015-2022 <i>Regional Minimum Wage Banjarnegara, 2015-2022</i> .....	96
<b>4.</b>	<b>SOSIAL DAN KESEJAHTERAAN RAKYAT /SOCIAL AND WELFARE</b>	
<b>4.1</b>	<b>PENDIDIKAN</b>	
	<b>EDUCATION</b>	
4.1.1	Jumlah Sekolah, Guru, dan Murid Taman Kanak-Kanak (TK) di Bawah Kementerian Pendidikan dan Kebudayaan Menurut Kecamatan di Kabupaten Banjarnegara, 2021/2022 dan 2022/2023 <i>Number of Schools, Teachers, and Pupils in Kindergarten Under The Ministry of Education and Culture by Subdistrict in Banjarnegara Regency, 2021/2022 and 2022/2023</i> .....	107

4.1.2	Jumlah Sekolah, Guru, dan Murid Raudatul Athfal (RA) di Bawah Kementerian Agama Menurut Kecamatan di Kabupaten Banjarnegara, 2021/2022 dan 2022/2023 <b><i>Number of Schools, Teachers, and Pupils in Raudatul Athfal (RA) Under The Ministry of Religious Affairs by Subdistrict in Banjarnegara Regency, 2021/2022 and 2022/2023</i></b> .....	110
4.1.3	Jumlah Sekolah, Guru, dan Murid Sekolah Dasar (SD) di Bawah Kementerian Pendidikan dan Kebudayaan Menurut Kecamatan di Kabupaten Banjarnegara, 2021/2022 dan 2022/2023 <b><i>Number of Schools, Teachers, and Pupils in Primary Schools Under The Ministry of Education and Culture by Subdistrict in Banjarnegara Regency, 2021/2022 and 2022/2023</i></b> .....	111
4.1.4	Jumlah Sekolah, Guru, dan Murid Madrasah Ibtidaiyah (MI) di Bawah Kementerian Agama Menurut Kecamatan Menurut Kecamatan di Kabupaten Banjarnegara, 2021/2022 dan 2022/2023 <b><i>Number of Schools, Teachers, and Pupils in Madrasah Ibtidaiyah (MI) Under The Ministry of Religious Affairs by Subdistrict in Banjarnegara Regency, 2021/2022 and 2022/2023</i></b> .....	114
4.1.5	Jumlah Sekolah, Guru, dan Murid Sekolah Menengah Pertama (SMP) di Bawah Kementerian Pendidikan dan Kebudayaan Menurut Kecamatan di Kabupaten Banjarnegara, 2021/2022 dan 2022/2023 <b><i>Number of Schools, Teachers, and Pupils in Lower Secondary Schools Under The Ministry of Education and Culture by Subdistrict in Banjarnegara Regency, 2021/2022 and 2022/2023</i></b> .....	117
4.1.6	Jumlah Sekolah, Guru, dan Murid Madrasah Tsanawiyah (MTs) di Bawah Kementerian Agama Menurut Kecamatan di Kabupaten Banjarnegara, 2021/2022 dan 2022/2023 <b><i>Number of Schools, Teachers, and Pupils in Madrasah Tsanawiyah (MTs) Under The Ministry of Religious Affairs by Subdistrict in Banjarnegara Regency, 2021/2022 and 2022/2023</i></b> .....	120



4.1.7	Jumlah Sekolah, Guru, dan Murid Sekolah Menengah Atas (SMA) di Bawah Kementerian Pendidikan dan Kebudayaan Menurut Kecamatan di Kabupaten Banjarnegara, 2021/2022 dan 2022/2023 <b><i>Number of Schools, Teachers, and Pupils in Upper Secondary Schools Under The Ministry of Education and Culture by Subdistrict in Banjarnegara Regency, 2021/2022 and 2022/2023</i></b> .....	123
4.1.8	Jumlah Sekolah, Guru, dan Murid Sekolah Menengah Kejuruan (SMK) di Bawah Kementerian Pendidikan dan Kebudayaan Menurut Kecamatan di Kabupaten Banjarnegara, 2021/2022 dan 2022/2023 <b><i>Number of Schools, Teachers, and Pupils in Vocational High Schools Under The Ministry of Education and Culture by Subdistrict in Banjarnegara Regency, 2021/2022 and 2022/2023</i></b> .....	126
4.1.9	Jumlah Sekolah, Guru, dan Murid Madrasah Aliyah (MA) di Bawah Kementerian Agama Menurut Kecamatan di Kabupaten Banjarnegara, 2021/2022 dan 2022/2023 <b><i>Number of Schools, Teachers, and Pupils in Madrasah Aliyah (MA) Under the Ministry of Religious Affairs by Subdistrict in Banjarnegara Regency, 2021/2022 and 2022/2023</i></b> .....	129
4.1.10	Jumlah Desa <sup>1</sup> /Kelurahan yang Memiliki Fasilitas Sekolah Menurut Kecamatan dan Tingkat Pendidikan di Kabupaten Banjarnegara, 2019–2022 <b><i>Number of Villages<sup>1</sup>/Kelurahan Having Educational Facilities by Subdistrict and Educational Level in Banjarnegara Regency, 2019–2022</i></b> .....	132
4.1.11	Angka Partisipasi Murni (APM) dan Angka Partisipasi Kasar (APK) Menurut Jenjang Pendidikan di Kabupaten Banjarnegara, 2021 dan 2022 <b><i>Net Participation Rates and Gross Participation Rates by Educational Level in Banjarnegara Regency, 2021 and 2022</i></b> .....	137
4.1.12	Persentase Penduduk Berumur 15 Tahun ke Atas yang Melek Huruf Menurut Kelompok Umur di Kabupaten Banjarnegara, 2020 dan 2022 <b><i>Percentage of Literate People Aged 15 Years and Over by Age Group in Banjarnegara Regency, 2020 and 2022</i></b> .....	138

4.1.13	Jumlah Pengunjung Perpustakaan menurut Klasifikasi Pengunjung per Bulan di Perpustakaan Daerah Banjarnegara, 2022 <i>Number of Library Visitors by Visitors Classification per Month in Banjarnegara Library, 2022</i> .....	139
4.1.14	Jumlah Peminjam Koleksi Perpustakaan menurut Klasifikasi Pengunjung per bulan di Perpustakaan Daerah Banjarnegara, 2022 <i>Number of Library Borrowers by Visitors Classification per Month in Banjarnegara Library, 2022</i> .....	141
4.1.15	Jumlah Anggota Baru Perpustakaan menurut Klasifikasi Pengunjung per bulan di Perpustakaan Daerah Banjarnegara, 2022 <i>Number of New Library Members by Visitors Classification per Month in Banjarnegara Library, 2022</i> .....	143
4.1.16	Jumlah Koleksi Perpustakaan yang Dipinjam per bulan di Perpustakaan Daerah Banjarnegara, 2022 <i>Number of Collections of Libraries Borrowed per Month in Banjarnegara Library, 2022</i> .....	145
<b>4.2</b>	<b>KESEHATAN</b> <b>HEALTH</b>	
4.2.1	Jumlah Desa <sup>1</sup> /Kelurahan Yang Memiliki Sarana Kesehatan Menurut Kecamatan di Kabupaten Banjarnegara, 2019–2022 <i>Number of Villages<sup>1</sup>/Kelurahan Having Health Facilities by Subdistrict in Banjarnegara Regency, 2019–2022</i> .....	147
4.2.2	Jumlah Tenaga Kesehatan Menurut Kecamatan di Kabupaten Banjarnegara, 2022 <i>Number of Health Human Resources by Subdistrict in Banjarnegara Regency, 2022.</i>	153
4.2.3	Jumlah Rumah Sakit Umum, Rumah Sakit Khusus, Puskesmas, Klinik Pratama, dan Posyandu Menurut Kecamatan di Kabupaten Banjarnegara, 2020 dan 2021 <i>Number of General Hospital, Specialized Hospital, Public Health Center, Primary Clinic, and Integrated Health Post by Subdistrict in Banjarnegara Regency, 2020 and 2021</i> .....	155
4.2.4	Jumlah Kasus Penyakit Menurut Kecamatan di Kabupaten Banjarnegara, 2022 <i>Number of Disease Case by Subdistrict in Banjarnegara Regency, 2022</i> .....	159

4.2.5	Jumlah dan Cakupan Persalinan Dirinci Menurut Jenis Tenaga Penolong Persalinan dan Puskesmas di Kabupaten Banjarnegara, 2022 <i>Number of Birth by Paramedics and Public Health Centre in Banjarnegara Regency, 2022</i> .....	161
4.2.6	Banyaknya Pasien Rawat Jalan dan Rawat Inap Seluruh Puskesmas di Kabupaten Banjarnegara, 2022 <i>Number of Outpatient and Inpatient in All Public Health Centre in Banjarnegara Regency, 2022</i> .....	163
4.2.7	Banyaknya Kunjungan, Hari Kerja Seminggu dan Rata-rata perbulan dirinci Menurut Pembagian Kerja di RSUD Hj. ANNA LASMANAH Banjarnegara Tahun 2022 <i>Number of Visit, Workday on a Week and Average per Month in General Hospital Hj. ANNA LASMANAH Banjarnegara by Division of Labor 2022</i> .....	164
4.2.8	Urutan Jenis Penyakit di Instalasi Rawat Jalan RSUD Hj. ANNA LASMANAH Banjarnegara, 2022 <i>Sequence Type of The Disease in Instalation Outpatient in General Hospital Hj. ANNA LASMANAH Banjarnegara 2022</i> .....	165
4.2.9	Urutan Jenis Penyakit di Instalasi Rawat Inap RSUD Hj. ANNA LASMANAH Banjarnegara, 2022 <i>Sequence Type of The Disease in Instalation Inpatient in General Hospital Hj. ANNA LASMANAH Banjarnegara 2022</i> .....	166
4.2.10	Urutan Jenis Penyakit Penyebab Kematian di Instalasi Rawat Inap RSUD Hj. ANNA LASMANAH Banjarnegara, 2022 <i>Sequence Type of The Disease Cause of Death in Instalation Inpatient in General Hospital Hj. ANNA LASMANAH Banjarnegara 2022</i> .....	167
4.2.11	Indikator Dasar Kinerja RSUD Hj. ANNA LASMANAH Banjarnegara, 2018-2022 <i>Basic Indicator Performance in General Hospital Hj. ANNA LASMANAH Banjarnegara, 2018-2022</i> .....	168
4.2.12	Target dan Realisasi Pendapatan RSUD Hj. ANNA LASMANAH Banjarnegara (Rupiah), 2012-2022 <i>Target dan Realitation Income in General Hospital General Hospital Hj. ANNA LASMANAH Banjarnegara (Rupiahs), 2012- 2022</i> .....	169

4.2.13	Banyaknya Pasien Rawat Jalan di RS Islam Banjarnegara Dirinci Menurut Jenis Penyakit dan Golongan Umur, 2022 <b><i>Number of Outpatient in Islamic Hospital by Type of Disease and Age Groups in Banjarnegara, 2022</i></b> .....	170
4.2.14	Banyaknya Pasien Rawat Jalan di RS Emanuel Purworejo Klampok Dirinci Menurut Jenis Penyakit dan Golongan Umur, 2022 <b><i>Number of Outpatient in Emanuel Hospital by Type of Disease and Age Groups in Banjarnegara, 2022</i></b> .....	171
4.2.15	Banyaknya Pasien Rawat Jalan di RS PKU Muhammadiyah Merden, Purwanegara Dirinci Menurut Jenis Penyakit dan Golongan Umur, 2022 <b><i>Number of Outpatient in PKU Muhammadiyah Hospital by Type of Disease and Age Groups in Banjarnegara, 2022</i></b> .....	172
4.2.16	Banyaknya Pasien Rawat Inap di Rinci Menurut Jenis Penyakit dan Golongan Umur di RSUD Hj. ANNA LASMANAH Banjarnegara, 2022 <b><i>Number of Inpatient by Type of Disease and Age Groups in General Hospital Hj. ANNA LASMANAH Banjarnegara 2022</i></b> .....	173
4.2.17	Banyaknya Pasien Rawat Inap di RS Islam Banjarnegara Dirinci Menurut Jenis Penyakit dan Golongan Umur, 2022 <b><i>Number of Inpatient in Islamic Hospital by Type of Disease and Age Groups in Banjarnegara, 2022</i></b> .....	174
4.2.18	Banyaknya Pasien Rawat Inap di RS Emanuel Purworejo Klampok Dirinci Menurut Jenis Penyakit dan Golongan Umur, 2022 <b><i>Number of Inpatient in Emanuel Hospital by Type of Disease and Age Groups in Banjarnegara, 2022</i></b> .....	175
4.2.19	Banyaknya Pasien Rawat Inap di RS PKU Muhammadiyah Merden, Purwanegara Dirinci Menurut Jenis Penyakit dan Golongan Umur, 2022 <b><i>Number of Inpatient in PKU Muhammadiyah Hospital by Type of Disease and Age Groups in Banjarnegara, 2022</i></b> .....	176
4.2.20	Urutan Jenis Penyakit di Instalasi Rawat Jalan RS Islam Banjarnegara, 2022 <b><i>Sequence Type of The Disease in Instalation Outpatient in General Hospital Islam Banjarnegara 2022</i></b> .....	177

4.2.21	Urutan Jenis Penyakit di Instalasi Rawat Jalan RS Emanuel Banjarnegara, 2022 <i>Sequence Type of The Disease in Instalation Outpatient in General Hospital Emanuel Banjarnegara 2022</i> .....	178
4.2.22	Urutan Jenis Penyakit di Instalasi Rawat Jalan RS PKU Muhammadiyah Banjarnegara, 2022 <i>Sequence Type of The Disease in Instalation Outpatient in General Hospital PKU Muhammadiyah Banjarnegara 2022</i> .....	179
4.2.23	Urutan Jenis Penyakit di Instalasi Rawat Inap RS Islam Banjarnegara, 2022 <i>Sequence Type of The Disease in Instalation Inpatient in General Hospital Islam Banjarnegara 2022</i> .....	180
4.2.24	Urutan Jenis Penyakit di Instalasi Rawat Inap RS Emanuel Banjarnegara, 2022 <i>Sequence Type of The Disease in Instalation Inpatient in General Hospital Emanuel Banjarnegara 2022</i> .....	181
4.2.25	Urutan Jenis Penyakit di Instalasi Rawat Inap RS PKU Muhammadiyah Banjarnegara, 2022 <i>Sequence Type of The Disease in Instalation Inpatient in General Hospital PKU Muhammadiyah Banjarnegara 2022</i> .....	182
<b>4.3</b>	<b>AGAMA DAN SOSIAL LAINNYA</b> <b>RELIGION AND OTHER SOCIAL AFFAIRS</b>	
4.3.1	Jumlah Penduduk Menurut Kecamatan dan Agama yang Dianut di Kabupaten Banjarnegara, 2022 <i>Population by Subdistrict and Religion in Banjarnegara Regency, 2022</i> .....	183
4.3.2	Jumlah Tempat Peribadatan Menurut Kecamatan di Kabupaten Banjarnegara, 2022 <i>Number of Places of Worship by Subdistrict in Banjarnegara Regency, 2022</i> .....	184
4.3.3	Banyaknya Jama'ah Haji Dirinci Menurut Kecamatan dan Jenis Kelamin di Kabupaten Banjarnegara, 2022 <i>Number of Pilgrim by Subdistrict and Sex in Banjarnegara Regency, 2022</i> .....	185
4.3.4	Banyaknya Jama'ah Haji Dirinci Menurut Kelompok Umur dan Jenis Kelamin di Kabupaten Banjarnegara, 2022 <i>Number of Pilgrim by Group of Age and Sex in Banjarnegara Regency, 2022</i> .....	186

4.3.5	Banyaknya Nikah, Talak, Cerai dan Rujuk Dirinci Menurut Kecamatan di Kabupaten Banjarnegara, 2022 <b><i>Number of Married, Divorce and Refer by Subdistrict in Banjarnegara Regency, 2022</i></b>	187
4.3.6	Jumlah Desa <sup>1</sup> /Kelurahan yang Mengalami Bencana Alam <sup>2</sup> Menurut Kecamatan di Kabupaten Banjarnegara, 2019–2021 <b><i>Number of Villages<sup>1</sup>/Kelurahan that Had Natural Disaster<sup>2</sup> by Subdistrict in Banjarnegara Regency, 2019–2021</i></b>	188
4.3.7	Jumlah Bangunan Tempat Tinggal Dirinci Menurut Kecamatan di Kabupaten Banjarnegara, 2021 <b><i>Number of Residential Buildings by Subdistrict in Banjarnegara Regency, 2021</i></b> .....	191
4.3.8	Banyaknya Akseptor Aktif dan Akseptor Baru Dirinci Menurut Kecamatan di Kabupaten Banjarnegara, 2022 <b><i>Percentage of Active Acceptor and New Acceptor by Subdistrict in Banjarnegara Regency, 2022</i></b>	192
4.3.9	Banyaknya Pencapaian Peserta KB Aktif per Mix Kontrasepsi Dirinci Menurut Kecamatan di Kabupaten Banjarnegara, 2022 <b><i>Number of Active Family Planning Acceptor Attainment per Mix Contraceptionr by Subdistrict in Banjarnegara Regency, 2022</i></b>	193
4.3.10	Banyaknya Pencapaian Peserta KB Aktif Pemerintah per Mix Kontrasepsi Dirinci Menurut Kecamatan di Kabupaten Banjarnegara, 2022 <b><i>Number of Active Family Planning Acceptor Attainment per Mix Contraceptionr by Subdistrict in Banjarnegara Regency, 2022</i></b>	195
4.3.11	Banyaknya Pencapaian Peserta KB Aktif Swasta per Mix Kontrasepsi Dirinci Menurut Kecamatan di Kabupaten Banjarnegara, 2022 <b><i>Number of Active Family Planning Acceptor Attainment per Mix Contraceptionr by Subdistrict in Banjarnegara Regency, 2022</i></b>	197
4.3.12	Banyaknya Pencapaian Peserta KB Baru per Mix Kontrasepsi Dirinci Menurut Kecamatan di Kabupaten Banjarnegara, 2022 <b><i>Number of New Family Planning Acceptor Attainment per Mix Contraceptionr by Subdistrict in Banjarnegara Regency, 2022</i></b>	199
4.3.13	Banyaknya Kejahatan yang Terjadi Menurut Jenisnya di Kabupaten Banjarnegara, 2018-2022 <b><i>Number of Crime that Occurred by Type in Banjarnegara Regency, 2018-2022</i></b>	201

4.3.14	Banyaknya Denda Kendaraan Dirinci per Bulan di Kabupaten Banjarnegara, 2022 <i>Number of Forfeit by Month in Banjarnegara Regency, 2022.....</i>	203
4.3.15	Banyaknya Pelanggaran Kendaraan Bermotor Menurut Jenisnya Dirinci per Bulan di Kabupaten Banjarnegara, 2022 <i>Number of Vehicle Infraction by Type per month in Banjarnegara Regency, 2022 .....</i>	204
4.3.16	Banyaknya Narapidana di Rumah Tahanan Negara Menurut Kelompok Umur di Kabupaten Banjarnegara, 2012–2022 <i>The Number Of Inmates At The State Prison By Age Group in Banjarnegara Regency, 2012–2022.....</i>	206
4.3.17	Penyelesaian Perkara Pada Pengadilan Negeri Banjarnegara, 2022 <i>Case Settlement at the District Court Banjarnegara, 2022 .....</i>	207
4.3.18	Banyaknya Perkara Diterima dan Diputus Pengadilan Agama Banjarnegara, 2022 <i>Number of Case Received and Disclosed Banjarnegara Religious Court in 2022 .....</i>	208
4.3.19	Banyaknya Perkara Diterima Pengadilan Agama Banjarnegara Menurut Kecamatan Tahun 2022 <i>The Number of Cases Received in Banjarnegara Religious Courts by Subdistrict in 2022 .....</i>	209
4.3.20	Banyaknya Perceraian Pengadilan Agama Banjarnegara Menurut Kecamatan dan Rentang Umur Tahun 2022 <i>Number of Divorces Banjarnegara Religious Courts by Subdistricts and Age Range in 2022 .....</i>	211
4.3.21	Faktor Penyebab Perceraian di Pengadilan Agama Banjarnegara Tahun 2021 <i>Factors Caused For Divorces in Banjarnegara Religious Courts in 2021 .....</i>	213
4.3.22	Banyaknya Penyandang Masalah Sosial Menurut Jenisnya per Kecamatan di Kabupaten Banjarnegara, 2022 <i>Number of Disabled People by Type and Subdistrict in Banjarnegara Regency, 2022 .....</i>	216
4.3.23	Banyaknya Penyandang Tuna Sosial Menurut Jenisnya per Kecamatan di Kabupaten Banjarnegara, 2022 <i>Number of Who Have Social Problems by Type and Subdistrict in Banjarnegara Regency, 2022 .....</i>	217



4.3.24	Potensi Sumber Kesejahteraan Sosial Menurut Kecamatan di Kabupaten Banjarnegara, 2022 <i>Potential Sources of Social Welfare by Subdistrict in Banjarnegara Regency, 2022 ...</i>	218
4.3.25	Banyaknya Proyek Percontohan Home Industri dan Percontohan Rumah Sehat oleh PKK Dirinci Menurut Kecamatan di Kabupaten Banjarnegara, 2022 <i>Number of Home Industrial Pilot Project and Sample Healthy Home by PKK by Subdistrict in Banjarnegara Regency, 2022</i> .....	220
4.3.26	Banyaknya Kegiatan Pelatihan Ketrampilan di BLKP Klampok Dirinci Menurut Jenis Kejuruan dan Peserta Pelatihan di Kabupaten Banjarnegara, 2022 <i>Number of Training Activity in BLKP Klampok by name of training participant in Banjarnegara Regency, 2022</i> .....	222
4.3.27	Jumlah Ormas/LSM/OKP/Yayasan/Lembaga Menurut Kecamatan Yang Terdaftar Pada Kantor Kesbangpol Kabupaten Banjarnegara dan Beraktivitas di Banjarnegara, 2018-2022 <i>Number of Ormas/LSM/OKP/Yayasan/Lembaga by Subdistrict that Registered at the Banjarnegara Regency Kesbangpol Office and Activities in Banjarnegara, 2018-2022</i> .....	223
<b>4.4</b>	<b>KEMISKINAN</b>	
	<b>POVERTY</b>	
4.4.1	Garis Kemiskinan, Jumlah, dan Persentase Penduduk Miskin di Kabupaten Banjarnegara, 2014–2022 <i>Poverty Line, Number, and Percentage of Poor People in Banjarnegara Regency, 2014–2022</i> .....	224
4.4.2	Indeks Kedalaman Kemiskinan dan Indeks Keparahan Kemiskinan di Kabupaten Banjarnegara, 2014–2022 <i>Poverty Gap Index and Poverty Severity Index in Banjarnegara Regency, 2014–2022</i>	225
4.4.3	Jumlah Keluarga Menurut Klasifikasi Keluarga di Kabupaten Banjarnegara, 2010-2019 <i>Number of Households by Household Classification in Banjarnegara Regency, 2010-2019</i> .....	226

4.4.4	Jumlah rumah tangga dan individu, menurut status Kesejahteraan (Desil 1-3) Dirinci Menurut Kecamatan di Kabupaten Banjarnegara, 2022 <i>Number of households and individuals, according to welfare status by Subdistrict in Banjarnegara Regency, 2022</i> .....	227
<b>5.</b>	<b>PERTANIAN, KEHUTANAN, PETERNAKAN, DAN PERIKANAN/ AGRICULTURE, FORESTRY, LIVESTOCK, AND FISHERY</b>	
<b>5.1</b>	<b>TANAMAN PANGAN FOOD CROP</b>	
5.1.1	Luas Panen, Produksi, dan Produktivitas Padi Menurut Kecamatan di Kabupaten Banjarnegara, 2022 <i>Harvested Area, Production, and Productivity of Paddy by Subdistrict in Banjarnegara Regency, 2022</i> .....	237
5.1.2	Luas Panen, Produksi, dan Produktivitas Jagung dan Ubi Kayu Menurut Kecamatan di Kabupaten Banjarnegara, 2022 <i>Harvested Area, Production, and Productivity of Maize and Cassava by Subdistrict in Banjarnegara Regency, 2022</i> .....	240
5.1.3	Luas Panen, Produksi, dan Produktivitas Kacang Tanah dan Kedelai Menurut Kecamatan di Kabupaten Banjarnegara, 2022 <i>Harvested Area, Production, and Productivity of Peanut and Soybean by Subdistrict in Banjarnegara Regency, 2022</i> .....	242
5.1.4	Luas Panen, Produksi, dan Produktivitas Ubi Jalar dan Kacang Hijau Menurut Kecamatan di Kabupaten Banjarnegara, 2022 <i>Harvested Area, Production, and Productivity of Sweet Potato and Small Green Pea by Subdistrict in Banjarnegara Regency, 2022</i> .....	244
<b>5.2</b>	<b>HORTIKULTURA HORTICULTURE</b>	
5.2.1	Luas Panen Tanaman Sayuran Menurut Kecamatan dan Jenis Tanaman di Kabupaten Banjarnegara (ha), 2021 dan 2022 <i>Harvested Area of Vegetables by Subdistrict and Kind of Plant in Banjarnegara Regency (ha), 2021 and 2022</i> .....	246
5.2.2	Produksi Tanaman Sayuran Menurut Kecamatan dan Jenis Tanaman di Kabupaten Banjarnegara (kuintal), 2021 dan 2022 <i>Production of Vegetables by Subdistrict and Kind of Plant in Banjarnegara Regency (quintal), 2021 and 2022</i> .....	250

5.2.3	Luas Panen Tanaman Sayuran dan Buah-buahan Semusim Menurut Jenis Tanaman di Kabupaten Banjarnegara (ha), 2018–2022 <i>Harvested Area of Seasonal Vegetables and Fruits by Kind of Plant in Banjarnegara Regency (ha), 2018–2022</i> .....	254
5.2.4	Produksi Tanaman Sayuran dan Buah-buahan Semusim Menurut Jenis Tanaman di Kabupaten Banjarnegara (kuintal), 2018–2022 <i>Production of Seasonal Vegetables and Fruits by Kind of Plant in Banjarnegara Regency (quintal), 2018–2022</i> .....	256
5.2.5	Luas Panen Tanaman Biofarmaka Menurut Kecamatan dan Jenis Tanaman di Kabupaten Banjarnegara (m <sup>2</sup> ), 2021 dan 2022 <i>Harvested Area of Medicinal Plants by Subdistrict and Kind of Plant in Banjarnegara Regency (m<sup>2</sup>), 2021 and 2022</i> .....	258
5.2.6	Produksi Tanaman Biofarmaka Menurut Kecamatan dan Jenis Tanaman di Kabupaten Banjarnegara (kg), 2021 and 2022 <i>Production of Medicinal Plants by Subdistrict and Kind of Plant in Banjarnegara Regency (kg), 2021 and 2022</i> .....	260
5.2.7	Luas Panen Tanaman Biofarmaka Menurut Jenis Tanaman di Kabupaten Banjarnegara (m <sup>2</sup> ), 2019–2022 <i>Harvested Area of Medicinal Plants by Kind of Plant in Banjarnegara Regency (m<sup>2</sup>), 2019–2022</i> .....	262
5.2.8	Produksi Tanaman Biofarmaka Menurut Jenis Tanaman di Kabupaten Banjarnegara (kg), 2019–2022 <i>Production of Medicinal Plants by Kind of Plant in Banjarnegara Regency (kg), 2019–2022</i> .....	263
5.2.9	Luas Panen Tanaman Hias Menurut Kecamatan dan Jenis Tanaman di Kabupaten Banjarnegara (m <sup>2</sup> ), 2021 and 2022 <i>Harvested Area of Ornamental Plants by Subdistrict and Kind of Plant in Banjarnegara Regency (m<sup>2</sup>), 2021 and 2022</i> .....	264
5.2.10	Produksi Tanaman Hias Menurut Kecamatan dan Jenis Tanaman di Kabupaten Banjarnegara (tangkai), 2021 and 2022 <i>Production of Ornamental Plants by Subdistrict and Kind of Plant in Banjarnegara Regency (stalks), 2021 and 2022</i> .....	266
5.2.11	Luas Panen Tanaman Hias Menurut Jenis Tanaman di Kabupaten Banjarnegara (m <sup>2</sup> ), 2019–2022 <i>Harvested Area of Ornamental Plants by Kind of Plant in Banjarnegara Regency (m<sup>2</sup>), 2019–2022</i> .....	268

5.2.12	Produksi Tanaman Hias Menurut Jenis Tanaman di Kabupaten Banjarnegara (tangkai), 2019–2022 <i>Production of Ornamental Plants by Kind of Plant n Banjarnegara Regency (stalks), 2019–2022</i> .....	269
5.2.13	Produksi Buah-buahan Menurut Kecamatan dan Jenis Tanaman di Kabupaten Banjarnegara (kuintal), 2021 and 2022 <i>Production of Fruits by Subdistrict and Kind of Plant in Banjarnegara Regency (kuintal), 2021 and 2022</i> .....	270
5.2.14	Produksi Buah-Buahan dan Sayuran Tahunan Menurut Jenis Tanaman di Kabupaten Banjarnegara (kuintal), 2019–2022 <i>Production of Annual Fruits and Vegetables by Kind of Plant in Banjarnegara Regency (quintal), 2019–2022</i> .....	274
<b>5.3</b>	<b>PERKEBUNAN</b> <b>ESTATE CROPS</b>	
5.3.1	Luas Areal Tanaman Perkebunan Menurut Kecamatan dan Jenis Tanaman di Kabupaten Banjarnegara (ha), 2021 dan 2022 <i>Planted Area of Estate Crops by Subdistrict and Type of Crops in Banjarnegara Regency (ha), 2021 and 2022</i> .....	276
5.3.2	Produksi Perkebunan Menurut Kecamatan dan Jenis Tanaman di Kabupaten Banjarnegara (ton), 2021 dan 2022 <i>Production of Estate by Subdistrict and Type of Crops in Banjarnegara Regency (ton), 2021 and 2022</i> .....	280
<b>5.4</b>	<b>KEHUTANANAN</b> <b>FORESTRY</b>	
5.4.1	Luas dan Produksi Hutan Negara Menurut Kecamatan dan Jenis Produksi di Kabupaten Banjarnegara, 2022 <i>State Forest Extent and Production By Subdistrict and Production Type in Banjarnegara Regency, 2022</i> .....	284
5.4.2	Luas Areal Hutan Menurut Kecamatan dan Fungsinya di Kabupaten Banjarnegara, 2022 <i>Forest Total Area By Subdistrict And Functions in Banjarnegara Regency, 2022</i> .....	289

5.4.3	Luas Tanaman Dalam Areal Kawasan Hutan Menurut Kecamatan dan Jenis Tanaman di Kabupaten Banjarnegara, 2022 <i>Planted Area In Forest Area By District and Plant Type In Banjarnegara, 2022</i> .....	290
<b>5.5</b>	<b>PETERNAKAN</b>	
	<b>LIVESTOCK</b>	
5.5.1	Jumlah Ternak Besar Menurut Kecamatan dan Jenis Ternak Di Kabupaten Banjarnegara , 2022 <i>Number of Big-Livestock by Subdistrict in Banjarnegara Regency, 2022</i> .....	292
5.5.2	Jumlah Ternak Kecil Menurut Kecamatan dan Jenis Ternak Di Kabupaten Banjarnegara , 2022 <i>Number of Little-Livestock by Subdistrict in Banjarnegara Regency, 2022</i> .....	293
5.5.3	Produksi Daging Ternak Menurut Kecamatan dan Jenis Ternak Di Kabupaten Banjarnegara (kg), 2022 <i>Production of Livestock Meat by Subdistrict in Banjarnegara Regency (kg), 2022</i> .....	294
5.5.4	Jumlah Produksi Kulit dan Susu Menurut Kecamatan dan Jenis Ternak Di Kabupaten Banjarnegara (kg), 2022 <i>Number of Production Husk and Milk by Subdistrict in Banjarnegara Regency (kg), 2022</i> .....	295
5.5.5	Jumlah Ternak yang Dipotong di RPH Pemerintah Menurut Kecamatan dan Jenis Ternak Di Kabupaten Banjarnegara, 2022 <i>Number of Cuttle Slaughtered at Government Slaughteredhouse by Subdistrict in Banjarnegara Regency, 2022</i> .....	296
5.5.6	Jumlah Unggas Menurut Kecamatan dan Jenis Ternak Di Kabupaten Banjarnegara, 2022 <i>Number of Poultry by Subdistrict in Banjarnegara Regency, 2022</i> .....	297
5.5.7	Produksi Telur Menurut Kecamatan dan Jenis Unggas Di Kabupaten Banjarnegara (butir), 2022 <i>Production of Eggs by Subdistrict in Banjarnegara Regency, 2022</i> .....	298
5.5.8	Produksi Daging Unggas Menurut Kecamatan dan Jenis Unggas Di Kabupaten Banjarnegara (kg), 2022 <i>Production of Poultry Meat by Subdistrict in Banjarnegara Regency (kg), 2022</i> .....	299
<b>5.6</b>	<b>PERIKANAN</b>	
	<b>FISHERY</b>	

5.6.1	Produksi dan Nilai Produksi Perikanan Tangkap Menurut Kecamatan dan Jenis Penangkapan di Kabupaten Banjarnegara, 2022 <b><i>Production and Production Value of Capture Fisheries by Subdistrict in Banjarnegara Regency, 2022</i></b> .....	300
5.6.2	Produksi dan Nilai Produksi Perikanan Tangkap Perairan Umum Menurut Kecamatan dan Lokasi di Kabupaten Banjarnegara, 2022 <b><i>Production and Production Value of Fisheries Capturing Public Waters by Subdistrict and Location in Banjarnegara Regency, 2022</i></b> .....	302
5.6.3	Produksi dan Nilai Produksi Perikanan Budidaya Menurut Kecamatan dan Jenis Budidaya di Kabupaten Banjarnegara, 2022 <b><i>Production and Production Value of Aquaculture Fisheries by Subdistrict and Type of Aquaculture in Banjarnegara Regency, 2022</i></b> .....	304
5.6.4	Luas dan Produksi Kolam Ikan Menurut Kecamatan dan Jenis Kolam di Kabupaten Banjarnegara, 2022 <b><i>Area and Production of Fresh Water Fishery by Subdistrict and Type of Aquaculture in Banjarnegara Regency, 2022</i></b> .....	306
5.6.5	Luas dan Produksi Ikan Menurut Kecamatan dan Jenis/ Tempat Pemeliharaan di Kabupaten Banjarnegara, 2022 <b><i>Area and Production of Fish by Subdistrict and Kind of Fishery Place in Banjarnegara Regency, 2022</i></b> .....	307
5.6.6	Distribusi Produksi Perikanan Hasil Obyek Pembenuhan Ikan dan Hasil Obyek Pembesaran Ikan Menurut Kecamatan Di Kabupaten Banjarnegara, 2022 <b><i>Distribution of Production of Fish from Result of Seeding Fish by Subdistrict in Banjarnegara Regency (kg), 2022</i></b> .....	309
5.6.7	Luas dan Produksi Ikan Menurut Kecamatan dan Jenis/ Tempat Pemeliharaan di Kabupaten Banjarnegara, 2022 <b><i>Area and Production of Fish by Subdistrict and Kind of Fishery Place in Banjarnegara Regency, 2022</i></b> .....	311
5.6.8	Luas dan Produksi Ikan Perairan Umum Waduk dan Perairan Umum Sungai Dirinci Menurut Kecamatan di Kabupaten Banjarnegara, 2022 <b><i>Area and Production Mirene Field Fishery and River Fishery Area and Production of Fish by Subdistrict in Banjarnegara Regency, 2022</i></b> .....	314

5.6.9	Luas dan Produksi Ikan Perairan Umum Waduk dan Perairan Umum Sungai Dirinci Menurut Kecamatan di Kabupaten Banjarnegara, 2022 <i>Area and Production Mirene Field Fishery and River Fishery Area and Production of Fish by Subdistrict in Banjarnegara Regency, 2022</i> .....	316
<b>6.</b>	<b>INDUSTRI, PERTAMBANGAN, DAN ENERGI/ INDUSTRY, MINING, AND ENERGY</b>	
	Jumlah Pelanggan dan Air yang Disalurkan Menurut Kecamatan di Kabupaten Banjarnegara, 2022 <i>Number of Customers and Distributed Water by Subdistrict in Banjarnegara Regency, 2022</i> .....	326
6.1	Jumlah Pemakaian Bahan Galian Golongan C Menurut Jenis Galian Pengelolaan di Kab. Banjarnegara, 2015-2022 <i>Number of Usage of Material Mining at C Classification by Type of Material Mining in Banjarnegara, 2015-2022</i> .....	327
6.2	Banyaknya Jumlah Pelanggan, Daya Terpasang, KWH dan Pendapatan per Kelompok Pelanggan PLN ULP Banjarnegara, 2021-2022 <i>Number of Customer, Installed Electricity Power, KWH, and Revenue of PLN Branch Banjarnegara by Customer Groups, 2021-2022</i> .....	328
6.3	Jumlah Daya Listrik Disalurkan, Pengguna, dan Harga Satuan Listrik di Kabupaten Banjarnegara, 2022 <i>Total Electricity Distributed, Users, and Electricity Unit Prices in Banjarnegara Regency, 2022</i> .....	329
6.4	Jumlah Pelanggan dan Air yang Disalurkan Menurut Kecamatan di Kabupaten Banjarnegara, 2022 <i>Number of Customers and Distributed Water by Subdistrict in Banjarnegara Regency, 2022</i> .....	330
<b>7.</b>	<b>PARIWISATA/TOURISM</b>	
7.1.1	Jumlah Rumah Makan/Restoran Menurut Kecamatan di Kabupaten Banjarnegara, 2018–2022 <i>Number of Restaurants by Subdistrict in Banjarnegara Regency, 2018–2022</i> .....	337

7.1.2	Jumlah Perusahaan, Jumlah Tenaga Kerja, Nilai Investasi dan Produksi Menurut Kelompok Jenis Industri Di Kabupaten Banjarnegara, 2022 <i>Number of Manufacturing, Employment, Investment and Production by Industrial Groups Type in Banjarnegara 2022</i> .....	338
7.1.3	Nama dan Alamat Hotel/Losmen di Kab. Banjarnegara Menurut Jumlah Kamar dan Tempat Tidur, 2022 <i>Name and Address of Hotel by Number of Room and Bed in Banjarnegara Regency, 2022</i> .....	342
7.1.4	Jumlah Tenaga Kerja di Hotel/Losmen Dirinci Menurut Jenis Tenaga Kerja di Kabupaten Banjarnegara, 2022 <i>Number of Employment in Hotels by type in Banjarnegara Regency, 2022</i> .....	343
7.2.1	Banyaknya Pengunjung ke Obyek Wisata per Bulan di Kabupaten Banjarnegara, 2022 <i>Number of Visit to Tour Object per Month in Banjarnegara Regency, 2022</i> .....	344
7.2.2	Banyaknya Pengunjung Obyek Wisata Menurut Bulan dan Tempat Obyek Wisata di Kabupaten Banjarnegara, 2022 <i>Number of Visit to Tour Object by Month and Tour Objects in Banjarnegara Regency, 2022</i> .....	345
7.2.3	Banyaknya Pengunjung dan Pendapatan Obyek Wisata Menurut Tempat Obyek Wisata di Kab. Banjarnegara Tahun 2021 <i>Number of Visit and Income of Tour by Tour Objects in Banjarnegara 2021</i> .....	357
<b>8.</b>	<b>TRANSPORTASI DAN KOMUNIKASI/ TRANSPORTATION AND COMMUNICATION</b>	
<b>8.1</b>	<b>TRANSPORTASI TRANSPORTATION</b>	
8.1.1	Panjang Jalan <sup>1</sup> Menurut Tingkat Kewenangan Pemerintahan di Kabupaten Banjarnegara (km), 2019–2022 <i>Length of Roads<sup>1</sup> by Level of Government Authority in Banjarnegara Regency (km), 2019–2022</i> .....	365
8.1.2	Panjang Jalan Menurut Jenis Permukaan Jalan dan Kondisi Jalan di Kabupaten Banjarnegara (km), 2019–2022 <i>Length of Roads by Type of Road Surface and Condition of Roads in Banjarnegara Regency (km), 2019–2022</i> .....	366



8.1.3	Banyaknya Kendaraan Bermotor Roda Dua Menurut Warna Plat Nomor Polisi per Kecamatan di Kabupaten Banjarnegara, 2022 <b><i>Number of Two Wheel Vehicle by Plate Number Colour and Subdistrict in Banjarnegara Regency, 2022</i></b> .....	367
8.1.4	Banyaknya Kendaraan Bermotor Roda Empat Menurut Warna Plat Nomor Polisi per Kecamatan di Kabupaten Banjarnegara, 2022 <b><i>Number of Four Wheel Vehicle by Plate Number Colour and Subdistrict in Banjarnegara Regency, 2022</i></b> .....	368
8.1.5	Banyaknya Penerbitan STNK Bermotor Roda Dua Menurut Warna Plat Nomor Polisi dan Bulan di Kabupaten Banjarnegara, 2022 <b><i>Number of Two Wheel Vehicle Registration Issue by Plate Number Colour and Month in Banjarnegara Regency, 2022</i></b> .....	369
8.1.6	Banyaknya Penerbitan STNK Bermotor Roda Empat Menurut Warna Plat Nomor Polisi dan Bulan di Kabupaten Banjarnegara, 2022 <b><i>Number of Four Wheel Vehicle Registration Issue by Plate Number Colour and Month in Banjarnegara Regency, 2022</i></b> .....	370
8.1.7	Banyaknya Pendapatan Biaya Penerbitan STNK Bermotor Menurut Jenis di Kantor Dinas Pendapatan Daerah Prop. Jawa Tengah (Kantor Bersama) Samsat Kab. Banjarnegara, 2010-2022 <b><i>Revenue From Motor Vehicle Registration Issuance By Type In Regional Revenue Office Central Java Province (Joint Office) SAMSAT Banjarnegara, 2010-2022</i></b> .....	371
8.1.8	Jenis Kendaraan dan Tipe Uji di Dinas Perhubungan Kabupaten Banjarnegara, 2022 <b><i>Number of Motorized Vehicles Conducting KIR by Type in Departement of Transportation of Banjarnegara Regency, 2022</i></b> .....	372
8.1.9	Jumlah Rambu Lalu Lintas dan Penerangan Jalan di Kabupaten Banjarnegara, 2020-2022 <b><i>Number of Traffic Signs and Street Lighting in Banjarnegara Regency, 2020-2022</i></b> ..	373
8.1.10	Bidang Perparkiran Dinas Perhubungan Kabupaten Banjarnegara, 2020-2022 <b><i>Field of Parking Transportation Departement in Banjarnegara Regency, 2020-2022</i></b>	
8.1.11	Bidang Angkutan Dinas Perhubungan Kabupaten Banjarnegara, 2020-2022 <b><i>Field of Transport Departement in Banjarnegara Regency, 2020-2022</i></b> .....	375

## 8.2 KOMUNIKASI

### COMMUNICATION

8.2.1	Jumlah Kantor Pos Pembantu Menurut Kecamatan di Kabupaten Banjarnegara, 2018–2022 <i>Number of Post Offices Subsidiaries by Subdistrict in Banjarnegara Regency, 2018–2022</i> .....	376
8.2.2	Banyaknya Pengiriman dan Penerimaan Surat-surat dan Paket Pos Menurut Jenis Surat/Paket dan Bulan Di Kab. Banjarnegara, 2022 <i>Number of Delivery and Acceptance of Letters and Post Package by Type of Letter/Package and Mont Banjarnegara Regency, 2022</i> .....	377
8.2.3	Banyaknya Transaksi Tabanas pada Kantor PT. Pos Indonesia Menurut Jenis Transaksi dan Bulan Di Kab. Banjarnegara, 2022 <i>Number of Tabanas Transaction at PT Pos Indonesia Type of Transaction and Month in Banjarnegara, 2022</i> .....	378
8.2.4	Jumlah Pembayaran Wesel Pos Luar Negeri pada PT. Pos Indonesia Menurut Bulan Di Kab. Banjarnegara, 2022 <i>Number Of Payment Of Overseas Money at PT Pos of Indonesia by Month in Banjarnegara Regency, 2022</i> .....	379
8.2.5	Jumlah Pembayaran Wesel Pos Dalam Negeri pada PT. Pos Indonesia Menurut Bulan Di Kab. Banjarnegara, 2022 <i>Number Of Payment Of Overseas Money at PT Pos of Indonesia by Month in Banjarnegara Regency, 2022</i> .....	380
8.2.6	Banyaknya Hasil Penjualan Materai dan Akta Agraria di PT. Pos Indonesia Menurut Bulan Di Kab. Banjarnegara, 2022 <i>Number of Materai Sales Revenue and Deed of Agraria at PT Pos of Indonesia by Month in Banjarnegara Regency, 2022</i> .....	381
8.2.7	Banyaknya Uang yang Dikirim dan Dibayar Melalui Wesel Pos pada PT. Pos Indonesia Menurut Jenis Transaksi dan Bulan di Kab. Banjarnegara, 2022 <i>Number of Sent Money and Paid to Moner Order at PT Pos of Indonesia by Type Transaction and Month in Banjarnegara Regency, 2022</i> .....	382
8.2.8	Jumlah Setoran Giro Pos dan Pembayaran Giro Pos di PT. Pos Indonesia Menurut Jenisnya dan Bulan Di Kab. Banjarnegara, 2022 <i>Number of Giro Post and Payment at PT Pos of Indonesia by Month in Banjarnegara Regency, 2022</i> .....	383

8.2.9	Banyaknya Penabung dan Besarnya Nilai Tabungan pada PT. Pos Indonesia Menurut Bulan Di Kab. Banjarnegara, 2022 <i>Number of Depositor and Level of Value Saving at PT Pos of Indonesia by Month in Banjarnegara Regency, 2022</i> .....	384
<b>9.</b>	<b>PERBANKAN, KOPERASI, DAN HARGA-HARGA/ BANKING, COOPERATIVE, AND PRICES</b>	
9.1	Jumlah Koperasi Aktif Menurut Kecamatan di Kabupaten Banjarnegara, 2022 <i>Number of Active Cooperative by Subdistrict in Banjarnegara Regency, 2022</i> .....	390
9.2	Jumlah Koperasi Menurut Jenis Koperasi dan Kecamatan di Kabupaten Banjarnegara, 2022 <i>Number of Cooperative by Kind of Cooperative and Subdistrict in Banjarnegara Regency, 2022</i> .....	391
9.3	Banyaknya Koperasi , Tenaga Kerja dan Sisa Hasil Usaha (SHU) Menurut Jenis Koperasi di Kabupaten Banjarnegara, 2022 <i>Number of Cooperative , Labour and Net Income by Type of Cooperative in Banjarnegara 2022</i> .....	392
<b>10.</b>	<b>PENGELUARAN PENDUDUK/POPULATION EXPENDITURE</b>	
10.1	Rata-rata Pengeluaran per Kapita Sebulan Menurut Kelompok Komoditas (rupiah) di Kabupaten Banjarnegara, 2021 dan 2022 <i>Monthly Average Expenditure per Capita by Commodity Group (rupiahs) in Banjarnegara Regency, 2021 and 2022</i> .....	402
10.2	Persentase Pengeluaran per Kapita Sebulan Menurut Kelompok Komoditas di Kabupaten Banjarnegara, 2021 dan 2022 <i>Percentage of Monthly Expenditure per Capita by Commodity Group in Banjarnegara Regency, 2021 and 2022</i> .....	403
10.3	Persentase Penduduk Menurut Golongan Pengeluaran Per Kapita Sebulan di Kabupaten Banjarnegara, 2021 <i>Percentage of Population by Per Capita Spending Group a Month in Banjarnegara Regency, 2021</i> .....	404
<b>11.</b>	<b>PERDAGANGAN/TRADE</b>	
11.1	Jumlah Sarana Perdagangan Menurut Jenisnya di Kabupaten Banjarnegara, 2018–2022 <i>Number of Trading Facilities by Type of Facility in Banjarnegara Regency, 2018–2022</i> .....	411

11.2	Jumlah Pasar Menurut Jenisnya di Kabupaten Banjarnegara, 2018–2022 <i>Number of Trading Facilities by Type of Facility in Banjarnegara Regency, 2018–2022</i> .....	412
11.3	Banyaknya Lumbung Menurut Kecamatan di Kabupaten Banjarnegara, 2022 <i>Number of Barn of Foods by Subdistrict in Banjarnegara Regency (meters), 2022</i> ....	413
<b>12.</b>	<b>SISTEM NERACA REGIONAL/SYSTEM OF REGIONAL ACCOUNTS</b>	
12.1	Produk Domestik Regional Bruto Atas Dasar Harga Berlaku Menurut Lapangan Usaha di Kabupaten Banjarnegara (miliar rupiah), 2018–2022 <i>Gross Regional Domestic Product at Current Market Prices by Industry in Banjarnegara Regency (billion rupiahs), 2018–2022</i> .....	426
12.2	Produk Domestik Regional Bruto Atas Dasar Harga Konstan 2010 Menurut Lapangan Usaha di Kabupaten Banjarnegara (miliar rupiah), 2018–2022 <i>Gross Regional Domestic Product at 2010 Constant Market Prices by Industry in Banjarnegara Regency (billion rupiahs), 2018–2022</i> .....	428
12.3	Distribusi Persentase Produk Domestik Regional Bruto Atas Dasar Harga Berlaku Menurut Lapangan Usaha di Kabupaten Banjarnegara, 2018–2022 <i>Percentage Distribution of Gross Regional Domestic Product at Current Market Prices by Industry in Banjarnegara Regency, 2018–2022</i> .....	430
12.4	Distribusi Persentase Produk Domestik Regional Bruto Atas Dasar Harga Konstan 2010 Menurut Lapangan Usaha di Kabupaten Banjarnegara, 2018–2022 <i>Percentage Distribution of Gross Regional Domestic Product at 2010 Constant Market Prices by Industry in Banjarnegara Regency, 2018–2022</i> .....	432
12.5	Laju Pertumbuhan Produk Domestik Regional Bruto Atas Dasar Harga Berlaku Menurut Lapangan Usaha di Kabupaten Banjarnegara (persen), 2018–2022 <i>Growth Rate of Gross Regional Domestic Product at Current Market Prices by Industry in Banjarnegara Regency (percent), 2018–2022</i> .....	434

12.6	Laju Pertumbuhan Produk Domestik Regional Bruto Atas Dasar Harga Konstan 2010 Menurut Lapangan Usaha di Kabupaten Banjarnegara (persen), 2018–2022 <i>Growth Rate of Gross Regional Domestic Product at 2010 Constant Market Prices by Industry in Banjarnegara Regency (percent), 2018–2022 .....</i>	436
12.7	Produk Domestik Regional Bruto Atas Dasar Harga Berlaku Menurut Jenis Pengeluaran di Kabupaten Banjarnegara (miliar rupiah), 2019–2022 <i>Gross Regional Domestic Product at Current Market Prices by Type of Expenditure in Banjarnegara Regency (billion rupiahs), 2019–2022 .....</i>	438
12.8	Produk Domestik Regional Bruto Atas Dasar Harga Konstan 2010 Menurut Jenis Pengeluaran di Kabupaten Banjarnegara (miliar rupiah), 2019–2022 <i>Gross Regional Domestic Product at 2010 Constant Market Prices by Type of Expenditure in Banjarnegara Regency (billion rupiahs), 2019–2022 .....</i>	439
<b>13.</b>	<b>PERBANDINGAN ANTAR KABUPATEN/ KOTA/ REGENCY/MUNICIPAL COMPARISON</b>	
13.1	Jumlah Penduduk Menurut Kabupaten/Kota di Provinsi Jawa Tengah (ribu), 2018–2022 <i>Population by Regency/Municipality in Jawa Tengah Province (thousand), 2018–2022 .....</i>	447
13.2	Laju Pertumbuhan Produk Domestik Regional Bruto Atas Dasar Harga Konstan 2010 Menurut Kabupaten/Kota di Provinsi Jawa Tengah (persen), 2018–2022 <i>Rate of Growth of Gross Regional Domestic Products at Constant 2010 Prices by Regency/Municipality in Jawa Tengah Province (percent), 2018–2022.....</i>	448
13.3	Jumlah Penduduk Miskin Menurut Kabupaten/ Kota di Provinsi Jawa Tengah (ribu), 2018–2022 <i>Number of Poor Population by Regency/Municipality in Jawa Tengah Province (thousand), 2018–2022 .....</i>	449
13.4	Indeks Pembangunan Manusia Menurut Kabupaten/ Kota di Provinsi Jawa Tengah, 2018–2022 <i>Human Development Index by Regency/Municipality in Jawa Tengah Province, 2018–2022 .....</i>	450

13.5	Persentase Penduduk Miskin Menurut Kabupaten/ Kota di Provinsi Jawa Tengah (ribu), 2018–2022 <b><i>Percentage of Poor Population by Regency/Municipality in Jawa Tengah Province (thousand), 2018–2022</i></b> .....	451
13.6	Tingkat Pengangguran Terbuka dan Tingkat Partisipasi Angkatan Kerja (TPAK) Menurut Kabupaten/Kota di Provinsi Jawa Tengah, 2020-2022 <b><i>Unemployment Rate (UR) and Labour Force Participation Rate (LFPR) by Regency/ Municipality in Jawa Tengah Province, 2020-2022</i></b> .....	452
13.7	Jumlah Penduduk Berumur 15 Tahun Keatas Menurut Kabupaten/ Kota dan Jenis Kegiatan Selama Seminggu yang Lalu di Provinsi Jawa Tengah, 2022 <b><i>Number of Population Aged 15 Years and Over by Regency/Municipality and Type of Activity During Previous Week in Jawa Tengah Province, 2022</i></b> .....	453
13.8	Persentase Penduduk Berumur 15 Tahun ke Atas menurut Kabupaten/Kota, Kelompok Umur, dan Melek Huruf, di Provinsi Jawa Tengah, 2022 <b><i>Percentage of Population Aged 15 Years and Over by Regency / City, Age Group, and Literacy, in Jawa Tengah Province, 2022</i></b> .....	454
13.9	Distribusi Pengeluaran Berdasarkan Kriteria Bank Dunia menurut Kabupaten/Kota di Provinsi Jawa Tengah, 2022 <b><i>Distribution of Expenditure Based on World Bank Criteria by Regency / City, in Jawa Tengah Province, 2022</i></b> .....	455

<https://banjarnegarakab.bps.go.id>

## DAFTAR GAMBAR/LIST OF FIGURES

		Halaman Page
1.1	Luas Daerah Menurut Kecamatan di Kabupaten Banjarnegara, 2022 <b><i>Total Area by Subdistrict in Banjarnegara Regency, 2022</i></b> .....	6
1.2	Luas Penggunaan Lahan di Kabupaten Banjarnegara, 2022 <b><i>Land Used Area in Banjarnegara Regency, 2022</i></b> .....	7
2.1	Jumlah Anggota Dewan Perwakilan Rakyat Daerah Menurut Partai Politik dan Jenis Kelamin di Kabupaten Banjarnegara, 2022 <b><i>Number of Regional House of Representatives's Members by Political Parties and Sex in Banjarnegara Regency 2022</i></b> .....	28
2.2	Jumlah Pegawai Negeri Sipil Menurut Tingkat Pendidikan dan Jenis Kelamin di Kabupaten Banjarnegara, Desember 2022 <b><i>Number of Civil Servants by Educational Level and Sex in Banjarnegara Regency, Desember 2022</i></b> .....	29
3.1	Distribusi Penduduk Menurut Kecamatan di Kabupaten Banjarnegara, 2022 <b><i>Distribution of Population by Subdistrict in Banjarnegara Regency, 2022</i></b> .....	76
3.2	Kepadatan Penduduk Menurut Kecamatan di Kabupaten Banjarnegara, 2022 <b><i>Population Density by Subdistrict in Banjarnegara Regency, 2022</i></b> .....	77
4.1	Garis Kemiskinan, Jumlah, dan Persentase Penduduk Miskin di Kabupaten Banjarnegara, 2014–2022 <b><i>Poverty Line, Number, and Percentage of Poor People in Banjarnegara Regency, 2014–2022</i></b> .....	105
4.2	Indeks Kedalaman Kemiskinan dan Indeks Keparahan Kemiskinan di Kabupaten Banjarnegara, 2014–2022 <b><i>Poverty Gap Index and Poverty Severity Index in Banjarnegara Regency, 2014–2022</i></b> .....	106
5.1	Produktivitas Padi Menurut Kecamatan di Kabupaten Banjarnegara, 2017-2022 <b><i>Productivity of Paddy by Subdistrit in Banjarnegara Regency, 2017-2022</i></b> .....	235



5.2	Produktivitas Tanaman Pangan Menurut Kecamatan di Kabupaten Banjarnegara, 2017-2022 <b><i>Harvested Food Crop by Subdistrict in Banjarnegara Regency, 2017-2022</i></b> .....	236
6.1	Daya Terpasang, Produksi, dan Distribusi Listrik PT. PLN (Persero) pada Cabang/Ranting PLN di Kabupaten Banjarnegara, 2022 <b><i>Installed Electricity Power, Production, and Distribution of PT. PLN (Persero) at PLN Branch in Banjarnegara Regency, 2022</i></b> .....	325
6.2	Jumlah Pelanggan dan Air yang Disalurkan Menurut Kecamatan di Kabupaten Banjarnegara, 2022 <b><i>Number of Customers and Distributed Water by Subdistrict in Banjarnegara Regency, 2022</i></b> .....	326
8.1	Banyaknya Kendaraan Bermotor Roda Dua dan Roda Empat di Kabupaten Banjarnegara, 2022 <b><i>Number of Two Wheel and Four Wheel Vehicle in Banjarnegara Regency, 2022</i></b> .....	364
9.1	Banyaknya Koperasi Menurut Jenis Koperasi di Kabupaten Banjarnegara, 2022 <b><i>Number of Cooperative by Type of Cooperative in Banjarnegara 2022</i></b> .....	389
10.1	Rata-rata Pengeluaran per Kapita Sebulan Menurut Kelompok Komoditas Makanan (rupiah) di Kabupaten Banjarnegara, 2022 <b><i>Monthly Average Expenditure per Capita by Food Commodity Group (rupiahs) in Banjarnegara Regency, 2022</i></b> .....	399
10.2	Rata-rata Pengeluaran per Kapita Sebulan Menurut Kelompok Komoditas Bukan Makanan (rupiah) di Kabupaten Banjarnegara, 2022 <b><i>Monthly Average Expenditure per Capita by Non-Food Commodity Group (rupiahs) in Banjarnegara Regency, 2022</i></b> .....	401
12.1	Distribusi Persentase Produk Domestik Regional Bruto Atas Dasar Harga Berlaku Menurut Lapangan Usaha di Kabupaten Banjarnegara, 2018–2022 <b><i>Percentage Distribution of Gross Regiona Domestic Product at Current Market Prices by Industry in Banjarnegara Regency, 2018–2022</i></b> .....	424

12.2	Laju Pertumbuhan Produk Domestik Regional Bruto Atas Dasar Harga Konstan 2010 Menurut Lapangan Usaha di Kabupaten Banjarnegara (persen), 2018–2022 <b><i>Growth Rate of Gross Regional Domestic Product at 2010 Constant Market Prices by Industry in Banjarnegara Regency (percent), 2018–2022</i></b> .....	425
13.1	Jumlah Penduduk Miskin di Kabupaten Banjarnegara (ribu), 2018–2022 <b><i>Number of Poor Population in Banjarnegara Regency (thousand), 2018–2022</i></b> .....	445
13.2	Indeks Pembangunan Manusia di Kabupaten Banjarnegara, 2018–2022 <b><i>Human Development Index in Banjarnegara Regency, 2018–2022</i></b> .....	446

<https://banjarnegarakab.bps.go.id>



## PENJELASAN UMUM/EXPLANATORY NOTES

Tanda-tanda, satuan-satuan, dan lain-lainnya yang digunakan dalam publikasi ini adalah sebagai berikut:

*Symbols, measurement units, and acronyms which are used in this publication, are as follows:*

### 1. TANDA-TANDA/SYMBOLS

Data tidak tersedia/Data not available .....	: ...
Tidak ada atau nol /Null or zero .....	: -
Data dapat diabaikan/Data negligible .....	: 0
Tanda decimal/Decimal point .....	: ,
Data tidak dapat ditampilkan/Not applicable .....	: NA
Angka estimasi/Estimated figures .....	: e
Angka diperbaiki/Revised figures .....	: r
Angka sementara/Preliminary figures .....	: x
Angka sangat sementara/Very preliminary figures .....	: xx
Angka sangat sangat sementara/Very very preliminary figures .....	: xxx

### 2. SATUAN/UNITS

barel/barrel .....	: 158,99 liter/litres = 1/6,2898 m <sup>3</sup>
hektar (ha)/hectare (ha) .....	: 10 000 m <sup>2</sup>
kilometer (km)/kilometres (km) .....	: 1 000 meter/meters (m)
knot/knot .....	: 1,8523 km/jam (km/hour)
kuintal/quintal .....	: 100 kg
KWh .....	: 1 000 Watt hour
MWh .....	: 1 000 KWh
liter (untuk beras)/litre (for rice) .....	: 0,80 kg
MMSCF .....	: 1/35,3 m <sup>3</sup>
metrik ton (m.ton)/metric ton (m. ton) .....	: 0,98421 long ton = 1 000 kg
ons/ounce .....	: 28,31 gram/grams
ton .....	: 1 000 kg

Satuan lain: buah, dus, butir, helai/lembar, kaleng, batang, pulsa, ton kilometer (ton-km), jam, menit, persen (%).

*Other units: unit, pack, pieces, sheet, tin, pulse, ton-kilometres(ton-km), hour, minute, percent (%).*

Perbedaan angka di belakang koma disebabkan oleh pembulatan angka.

*The difference in decimal numbers is caused by rounding.*

## DAFTAR SINGKATAN/ LIST OF ABBREVIATIONS

SI	: Stasiun Iklim
SIMPK	: Stasiun Meteorologi Pertanian Khusus
t.t	: Tempat tidur
BCG	: Bacillus Calmette Guerin
DPT	: Difteri, Pertusis, Tetanus
TT	: Tetanus Toxoid
IOT	: Industri Obat Tradisional/ <i>Traditional Medicine Industry</i>
IKOT	: Industri Kecil Obat Tradisional/ <i>Traditional Medicine Small</i>
Alkes	: Alat kesehatan/ <i>Health Kits</i>
PKRT	: Perbekalan Kesehatan Rumah tangga/ <i>Household Health Logistics</i>
Kompl	: Komplemen/ <i>Complement</i>
IRTP	: Industri Pangan Produksi Rumah Tangga/ <i>Foods Home Industry</i>
PBF	: Pedagang Besar Farmasi/ <i>Pharmacy Whole-seller</i>
GFK	: Gudang Farmasi Kab/Kota/Regency/ <i>Municipality Pharmacy Warehouse</i>
RB	: Rumah Bersalin/ <i>Delivery House</i>
Pustu	: Puskesmas pembantu/ <i>Auxiliary Public Health Center</i>
BP	: Balai Pengobatan/ <i>Polyclinic</i>
TPS	: Tempat Pembuangan Sementara / <i>landfill</i>
Jamkesmas	: Jaminan kesehatan masyarakat miskin/ <i>Poor public health insurance</i>
PJKMU	: Program Jaminan Kesehatan Masyarakat Umum
SIUP	: Surat Ijin Usaha Perdagangan/ <i>Trading Permission Letter</i>
TDP	: Tanda Daftar Perusahaan/ <i>Company Registration Identity</i>
API	: Angka Pengenal Importir/ <i>Importer's Identity Number</i>

## Statistik Kunci, 2018–2021 Key Statistics, 2018–2021

Rincian/Description	Satuan/ Unit	2019	2020	2021	2022
(1)	(2)	(3)	(4)	(5)	(6)
<b>SOSIAL/SOCIAL</b>					
Penduduk <sup>1</sup> /Population <sup>1</sup>	ribu/thousand	923,2	1 017,7	1 026,9	1 038,7
Laju Pertumbuhan Penduduk <sup>1</sup> /Population Growth <sup>1</sup>	%	0,54	1,54	0,89	1,15
Angka Harapan Hidup <sup>1</sup> -e <sub>a</sub> /Life Expectancy Rate <sup>1</sup>	tahun/years	71,2	74,18	74,28	74,37
Angka Melek Huruf Usia 15+ /Literacy Rate Aged 15+	%	91,9	92,1	92,1	
Tingkat Partisipasi Angkatan Kerja -TPAK <sup>2,3</sup> Labour Force Participation Rate-LFPR <sup>2,3</sup>	%	69,8	69,6	69,7	72,17
Tingkat Pengangguran Terbuka-TPT <sup>2</sup> Unemployment Rate-UR <sup>2</sup>	%	4,4	5,8	5,8	6,38
Penduduk Miskin <sup>5</sup> /Poor People <sup>4</sup>	ribu/thousand	136,1	144,9	150,2	141,2
Persentase Penduduk Miskin <sup>4</sup> Percentage of Poor People <sup>4</sup>	%	14,76	15,64	16,23	15,20
Indeks Pembangunan Manusia-IPM <sup>5</sup> Human Development Index <sup>5</sup>	—	67,34	67,45	67,86	68,61
<b>EKONOMI/ECONOMIC</b>					
Produk Domestik Regional Bruto (PDRB) Harga Berlaku <sup>6</sup> Gross Regional Domestic Bruto (GRDP) at Current Price <sup>6</sup>	triliun rupiah trillion rupiahs	21 599,48	21 694,40 <sup>xx</sup>	22 827,89 <sup>xx</sup>	24 996,48 <sup>xxx</sup>
Laju Pertumbuhan Ekonomi <sup>8</sup> /Economic Growth <sup>7</sup>	%	5,60 <sup>x</sup>	-1,32 <sup>x</sup>	3,26 <sup>xx</sup>	5,29 <sup>xxx</sup>
PDRB Per Kapita Harga Berlaku <sup>6,8</sup> Per Capita of GRDP at Current Price <sup>6,8</sup>	juta rupiah million rupiahs	23,40	21,32 <sup>x</sup>	22,22 <sup>xx</sup>	24,34 <sup>xxx</sup>

- Catatan/Notes: <sup>1</sup> Hasil proyeksi penduduk Indonesia 2010–2035 (pertengahan tahun/Juni)/The result of Indonesia population prjection 2010–2035 (mid year/June)
- <sup>2</sup> Kondisi Agustus/Condition at August
- <sup>3</sup> Menggunakan penimbang hasil proyeksi penduduk tahun 2010–2035/Weighted by the 2010–2035 population projection
- <sup>4</sup> Kondisi Maret/Condition at March
- <sup>5</sup> Sejak tahun 2010, IPM dihitung dengan metode baru. Komponen IPM metode baru adalah angka harapan hidup saat lahir, harapan lama sekolah, rata-rata lama sekolah, dan pengeluaran per kapita/Since 2010, HDI was calculated using new method. New HDI component are life expectancy at birth, expected years of schooling, means years of schooling, and expenditure per capita
- <sup>6</sup> Mulai tahun 2010 mengadopsi System of National Account 2008 (SNA 2008)/Since 2010 is in line with System of National Account 2008 (SNA 2008)
- <sup>7</sup> Menggunakan tahun dasar 2010 (2010=100)/Using 2010 base year (2010=100)
- <sup>8</sup> Menggunakan proyeksi penduduk berdasarkan hasil SP2010/Using population projection based on SP2010



IPM

# INDEKS PEMBANGUNAN MANUSIA KABUPATEN BANJARNEGARA

TAHUN  
2022  
68,61

Umur  
Harapan  
Hidup  
Saat Lahir



74,37

RATA-RATA  
LAMA  
SEKOLAH

6,84



11,81

HARAPAN  
LAMA  
SEKOLAH

Pengeluaran Per  
Kapita Per Tahun  
Yang Disesuaikan



Rp 9.776.000



BADAN PUSAT STATISTIK  
KABUPATEN BANJARNEGARA





# KETENAGAKERJAAN



Tingkat Partisipasi  
Angkatan Kerja  
(TPAK)

72,17

Tingkat  
Pengangguran  
Terbuka (TPT)



6,38



Upah Minimum  
Kabupaten (UMK)

Rp 1 819 835



BADAN PUSAT STATISTIK  
KABUPATEN BANJARNEGARA





# Jumlah Penduduk Miskin

(000 Penduduk)

••• di Kabupaten Banjarnegara

2020

144,95

2021

150,19

2022

141,25



## Penduduk Miskin adalah

penduduk yang memiliki rata-rata pengeluaran perkapita per bulan di bawah garis kemiskinan. Garis Kemiskinan (GK) merupakan penjumlahan dari Garis Kemiskinan Makanan (GKM) dan Garis Kemiskinan Non Makanan (GKNM)






BADAN PUSAT STATISTIK  
KABUPATEN BANJARNEGARA

# Persentase Penduduk Miskin



di Kabupaten Banjarnegara 2020 - 2022



15,64 %



16,23 %



15,20 %





# GARIS KEMISKINAN



Garis Kemiskinan (GK) mencerminkan nilai rupiah pengeluaran minimum yang diperlukan seseorang untuk memenuhi kebutuhan pokok hidupnya selama sebulan, baik kebutuhan makanan maupun non-makanan.

GK terdiri dari Garis Kemiskinan Makanan (GKM) dan Garis Kemiskinan Non-Makanan (GKNM)



**GOOD  
STUFF**

2020

318 334



2021

328 679



2022

351 333





<https://banjarnegarakab.bps.go.id>



# INDEKS KEDALAMAN KEMISKINAN (Persen)

## KABUPATEN BANJARNEGARA, 2020-2022

Indeks Kedalaman Kemiskinan (Poverty Gap Index-P1), merupakan ukuran rata-rata kesenjangan pengeluaran masing-masing penduduk miskin terhadap garis kemiskinan



2020

→ 2,47



2021

→ 2,97



2022

→ 2,34





# INDEKS KEPARAHAN KEMISKINAN

## DI KABUPATEN BANJARNEGARA

### Konsep Indeks Keparahan Kemiskinan

Indeks Keparahan Kemiskinan (Poverty Severity Index-P2) memberikan gambaran mengenai penyebaran pengeluaran diantara penduduk miskin.

1 NO POVERTY




### Interpretasi

Semakin tinggi nilai indeks, semakin tinggi ketimpangan pengeluaran di antara penduduk miskin

2020

0,51



2021

0,79



2022

0,48





BANJARNEGARA DALAM ANGKA  
2023

# BAB 1

*Geografi dan Iklim*  
*Geography in Climate*

BANJARNEGARA REGENCY IN FIGURES

<https://banjarnegarakab.bps.go.id>

**PENJELASAN TEKNIS**

1. Secara Astronomi Kabupaten Banjarnegara terletak diantara 7'12" – 7'31" Lintang Selatan dan 109'20" – 109'45" Bujur Timur
2. Berdasarkan posisi geografisnya, Kabupaten Banjarnegara memiliki batas-batas: Utara – Kabupaten Pekalongan, Kabupaten Batang; Selatan – Kabupaten Kebumen; Barat – Kabupaten Purbalingga, Kabupaten Banyumas; Timur - Wonosobo.
3. Kabupaten Banjarnegara terdiri dari 20 Kecamatan, yaitu: Susukan, Purwareja Klampok, Mandiraja, Purwanegara, Bawang, Banjarnegara, Pagedongan, Sigaluh, Madukara, Banjarmangu, Wanadadi, Rakit, Punggelan, Karangkobor, Pagentan, Pejawaran, Batur, Wanayasa, Kalibening, Pandanarum.

**TECHNICAL NOTES**

1. *Astronomically, Banjarnegara Regency is located between 7'12" – 7'31" South Latitude, and between 109'20" – 109'45" East Longitude.*
2. *In terms of geographic position, Banjarnegara Regency has boundaries as follows: North – Pekalongan Regency, Batang Regency, and South Kebumen Regency; West – Purbalingga Regency; East – Wonosobo Regency.*
3. *Banjarnegara Regency has 20 subdistric. These include: Susukan, Purwareja Klampok, Mandiraja, Purwanegara, Bawang, Banjarnegara, Pagedongan, Sigaluh, Madukara, Banjarmangu, Wanadadi, Rakit, Punggelan, Karangkobor, Pagentan, Pejawaran, Batur, Wanayasa, Kalibening, Pandanarum.*



**ULASAN****Letak Geografi**

Secara Astronomi Kabupaten Banjarnegara terletak diantara 7°12" – 7°31" Lintang Selatan dan 109°20" – 109°45" Bujur Timur. Luas Wilayah tercatat 106.970,997 Ha atau sekitar 3,29% dari luas wilayah Propinsi Jawa Tengah (3,25 juta Ha).

**Luas Penggunaan Lahan**

Luas tersebut di atas terbagi atas lahan sawah sebesar 14.049 Ha atau 13,13% dari wilayah keseluruhan Kabupaten Banjarnegara dan Lahan Bukan Sawah sebesar 72.140 Ha atau 67,44% dari total Kabupaten. Sedangkan lahan bukan pertanian sebesar 20.782 Ha atau 19,43%.

**Topografi**

Wilayah Kabupaten Banjarnegara terletak pada jalur pegunungan di bagian tengah Jawa Tengah sebelah Barat yang membujur dari arah Barat ke Timur.

Ditinjau dari ketinggian wilayah kecamatan di Kabupaten Banjarnegara berada pada ketinggian kurang dari 100 meter dpl sebanyak 10 persen, 100 – 500 meter dpl sebanyak 45 %, 501 – 1.000 meter dpl sebanyak 15%, dan lebih besar dari 1.000 meter dpl sebanyak 30 persen.

Berdasarkan bentuk tata alam dan penyebaran geografisnya dapat digolongkan:

- a. Bagian Utara, terdiri dari Daerah pegunungan relief bergelombang dan curam.
- b. Bagian tengah, terdiri wilayah

**DESCRIPTION****Geographic Position**

*Astronomically Banjarnegara Regency is located between 7°12" – 7°31" South Latitude, 109°20" – 109°45" East Longitude. Area is shaped in land by 106,970.997 Ha or about 3.29% from Jawa Tengah Province area (3.25 million ha).*

**Land Use**

*Land use divided into 14,049 Ha of wetland (13.13% from the total area of Banjarnegara) and 72,140 Ha of non-wetland (67.44% from the total area of Banjarnegara). Than non-agriculture land is 20,782 Ha (19.43%).*

**Topography**

*Banjarnegara Regency area is located on mountain path in the middle of west Central Java from West to East.*

*Judging from the altitude of the subdistrict in Banjarnegara Regency is at an altitude of less than 100 meters above dpl as much as 10 percent, 100-500 meters above dpl as much as 45 percent, 501-1,000 meters above dpl as much as 15 percent, and greater than 1,000 meters above dpl as much as 30 percent.*

*Based on the shape of the natural order and its geographical distribution can be classified:*

- a. *The northern part, consisting of rugged and steep mountains of reliefs.*
- b. *The middle section, consisting of areas with flat reliefs.*

dengan relief datar.

c. Bagian Selatan, terdiri dari wilayah dengan relief curam.

### **Keadaan Iklim**

Kabupaten Banjarnegara beriklim tropis, musim hujan dan musim kemarau silih berganti sepanjang tahun. Bulan basah umumnya lebih banyak dari bulan kering. Curah hujan pada Bulan Desember tahun 2021 sebanyak 20,68 mm.

### **Jenis Tanah**

Jenis Tanah yang terdapat di Kabupaten Banjarnegara antara lain :

a. Tanah Alluvial :

Terdapat di Kecamatan: Batur, Karangkoar, Purwareja Klampok dan Wanadadi

b. Tanah Latosol:

Terdapat di Kecamatan: Susukan, Purwareja Klampok, Purwanegara, Wanadadi, Rakit, Bawang, Sigaluh, Madukara, Banjarnegara, Wanayasa, Pejawaran dan Pagentan.

c. Tanah Andosol:

Terdapat di Kecamatan: Kalibening, Wanayasa, Pejawaran dan Batur.

d. Tanah Grumosol:

Terdapat di Kecamatan: Purwanegara, Mandiraja, Kalibening, Karangkoar, Pagentan dan Banjarnegara.

e. Tanah Organosol:

Terdapat di Kecamatan: Batur.

f. Tanah Litosol:

Terdapat di Kecamatan Banjarnegara dan Punggelan.

c. Southern part, consists of areas with steep relief.

### **Climate Condition**

Banjarnegara Regency has tropical climate, rainy season and dry season after year. Wet moons are generally more than dry months. Rainfall in December 2021 as many as 20.68 mm.

### **Type of Soil**

Type of Soil contained in Banjarnegara Regency, among others:

a. Alluvial Soil:

There are in Sub District: Batur, Karangkoar, Purwareja Klampok and Wanadadi

b. Soil of Latosol:

There are in Sub District: Susukan, Purwareja Klampok, Purwanegara, Wanadadi, Rakit, Bawang, Sigaluh, Madukara, Banjarnegara, Wanayasa, Pejawaran and Pagentan.

c. Andosol Soil:

There are in Sub District: Kalibening, Wanayasa, Pejawaran and Batur.

d. Grumosol Soil:

There are in District: Purwanegara, Mandiraja, Kalibening, Karangkoar, Pagentan and Banjarnegara.

e. Organosol Soil:

Available in District: Batur.

f. Litosol Soil:

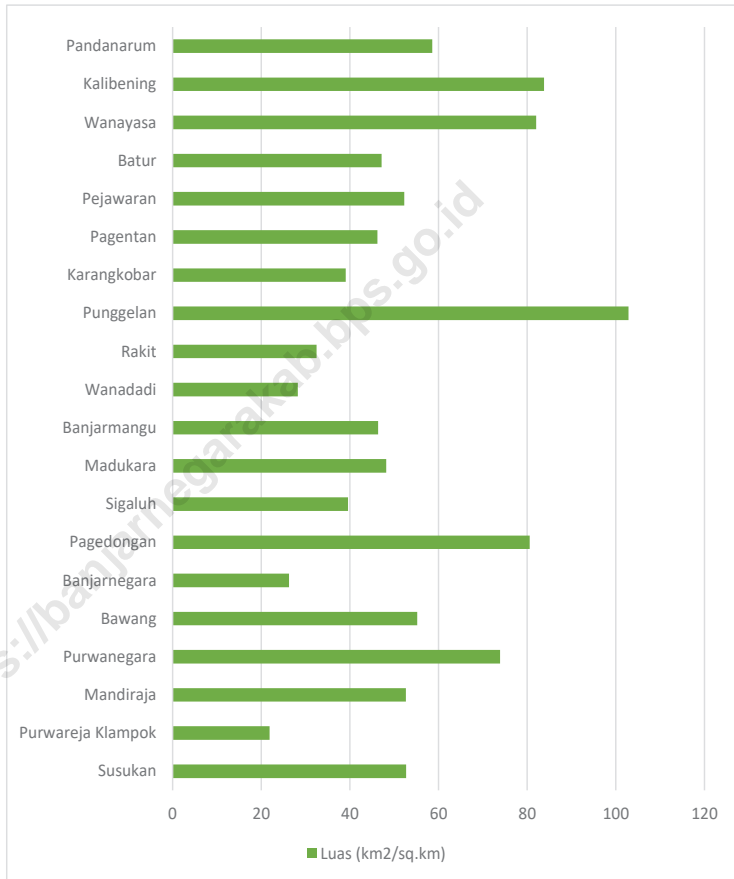
There are in Banjarnegara and Punggelan sub-districts.

**Gambar**  
**Figures**

1.1

**Luas Daerah Menurut Kecamatan di Kabupaten Banjarnegara, 2022**

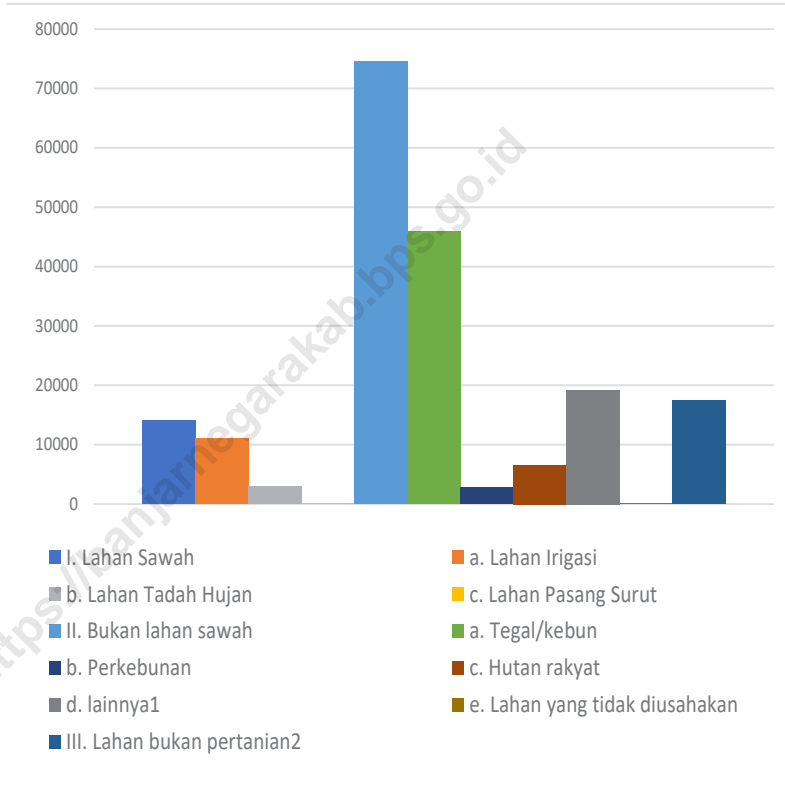
*Total Area by Subdistrict in Banjarnegara Regency, 2022*



Sumber/Source : Badan Pusat Statistik Kabupaten Banjarnegara

**Gambar**  
**Figures** 1.2

**Luas Penggunaan Lahan di Kabupaten Banjarnegara, 2022**  
*Land Used Area in Banjarnegara Regency, 2022*



Sumber/Source : Dinas Pertanian, Perikanan dan Ketahanan Pangan Kabupaten Banjarnegara

## 1.1 KEADAAN GEOGRAFI GEOGRAPHY CONDITION

**Tabel** 1.1.1 **Luas Daerah Menurut Kecamatan di Kabupaten Banjarnegara, 2022**  
*Total Area by Subdistrict in Banjarnegara Regency, 2022*

Kecamatan <i>Subdistrict</i>	Ibukota Kecamatan <i>Capital of Subdistrict</i>	Luas <i>Total Area</i> (km <sup>2</sup> /sq.km)
(1)	(2)	(3)
1. Susukan	Susukan	52,66
2. Purwareja Klampok	Klampok	21,87
3. Mandiraja	Mandiraja Kulon	52,62
4. Purwanegara	Purwonegoro	73,87
5. Bawang	Mantrianom	55,21
6. Banjarnegara	Kutabanjarnegara	26,24
7. Pagedongan	Pagedongan	80,55
8. Sigaluh	Gembongan	39,56
9. Madukara	Kutayasa	48,20
10. Banjarmangu	Banjarmangu	46,36
11. Wanadadi	Wanadadi	28,27
12. Rakit	Rakit	32,45
13. Punggelan	Punggelan	102,84
14. Karangkoban	Leksana	39,07
15. Pagentan	Pagentan	46,19
16. Pejawaran	Penusupan	52,25
17. Batur	Batur	47,17
18. Wanayasa	Wanayasa	82,01
19. Kalibening	Kalibening	83,78
20. Pandanarum	Beji	58,56
<b>Kabupaten Banjarnegara</b>		<b>1 069,73</b>

Lanjutan Tabel/*Continued Table* 1.1.1

Kecamatan <i>Subdistrict</i>	Persentase terhadap Luas Kabupaten <i>Percentage to Regency Area</i>
(1)	(4)
1. Susukan	4,92
2. Purwareja Klampok	2,05
3. Mandiraja	4,92
4. Purwanegara	6,91
5. Bawang	5,16
6. Banjarnegara	2,45
7. Pagedongan	7,53
8. Sigaluh	3,70
9. Madukara	4,51
10. Banjarmangu	4,33
11. Wanadadi	2,65
12. Rakit	3,03
13. Punggelan	9,61
14. Karangkoobar	3,65
15. Pagentan	4,32
16. Pejawaran	4,88
17. Batur	4,41
18. Wanayasa	7,67
19. Kalibening	7,83
20. Pandanarum	5,47
<b>Kabupaten Banjarnegara</b>	<b>100,00</b>

Catatan/*Note*: ...Sumber/*Source*: Badan Pusat Statistik Kabupaten Banjarnegara

**Tabel**  
**Table** 1.1.2

**Tinggi Wilayah dan Jarak ke Ibukota Kabupaten Menurut Kecamatan di Kabupaten Banjarnegara, 2022**  
*Altitude and Distance to the Capital of Regency by Subdistrict in Banjarnegara Regency, 2022*

Kecamatan <i>Subdistrict</i>	Tinggi Wilayah (mdpl) <i>Altitude (m a s l)</i>	Jarak ke Ibukota Kabupaten <i>Distance to the Capital of Regency</i>
(1)	(2)	(3)
1 Susukan	80	36
2 Purworejo Klampok	44	30
3 Mandiraja	131	23
4 Purwanegara	157	15
5 Bawang	149	8
6 Banjarnegara	289	0
7 Pagedongan	639	7
8 Sigaluh	600	8
9 Madukara	320	8
10 Banjarmangu	290	6
11 Wanadadi	239	14
12 Rakit	180	24
13 Punggelan	374	20
14 Karangobar	1 015	26
15 Pagentan	935	27
16 Pejawaran	1 130	34
17 Batur	1 633	45
18 Wanayasa	1 135	30
19 Kalibening	1 049	47
20 Pandanarum	1 245	58

Catatan/Note: ...

Sumber/Source: Dinas Perhubungan Kabupaten Banjarnegara

**Tabel**  
**Table** 1.1.3

**Luas Penggunaan Lahan di Kabupaten Banjarnegara,  
2018-2022**  
*Land Used Area in Banjarnegara Regency, 2018-2022*

Penggunaan Lahan <i>Land Used</i>	2018	2019	2020	2021	2022
(1)	(2)	(3)	(4)	(5)	(6)
<b>I. Lahan Sawah</b>	<b>14 127,80</b>	<b>14 054,10</b>	<b>14 049,07</b>	<b>13 291,58</b>	<b>12 939,63</b>
a. Lahan Irigasi	11 134,90	11 046,10	11 101,11	10 981,69	10 639,07
b. Lahan Tadah Hujan	2 939,20	2 942,30	2 882,76	2 244,69	2 238,87
c. Lahan Pasang Surut	53,70	65,70	65,20	65,20	61,70
<b>II. Bukan lahan sawah</b>	<b>73 765,20</b>	<b>74 507,80</b>	<b>72 140,12</b>	<b>75 615,92</b>	<b>74 520,92</b>
a. Tegal/kebun	44 538,40	45 899,20	42 820,13	46 296,13	46 175,03
b. Perkebunan	3 193,70	2 798,90	3 088,92	3 088,92	3 088,92
c. Hutan rakyat	7 400,80	6 609,60	7 362,85	7 362,85	6 066,55
d. lainnya <sup>1</sup>	18 621,30	19 189,10	18 857,22	18 857,02	19 179,42
e. Lahan yang tidak diusahakan	11,00	11,00	11,00	11,00	11,00
<b>III. Lahan bukan pertanian<sup>2</sup></b>	<b>19 078,70</b>	<b>18 409,80</b>	<b>20 782,51</b>	<b>18 064,20</b>	<b>19 511,15</b>
<b>Kabupaten Banjarnegara</b>	<b>106 971,70</b>	<b>106 971,70</b>	<b>106 971,70</b>	<b>106 971,70</b>	<b>106 971,70</b>

Catatan/Note:

1 Kolam/Tebat/Empang dan lahan yang sementara tidak diusahakan

2 Bangunan/pekarangan, hutan negara, rawa-rawa tidak ditanami padi, jalan, kuburan, sungai, danau, dan lain-lain

Sumber/Source: Dinas Pertanian, Perikanan dan Ketahanan Pangan Kabupaten Banjarnegara



**Tabel**  
**Table 1.1.4**

**Jarak Antar Ibukota Kecamatan di Kabupaten  
Banjarnegara (Km), 2022**

*Distance Between Capital of Subdistrict in Banjarnegara Regency (Km), 2022*

Kecamatan Subdistrict	Susukan	Purworejo Klampok	Mandiraja	Purwanegara	Bawang	Banjarnegara	Pagedongan	Sigaluh	Madukara	Banjarmangu	Wanadadi	Rakit	Punggelan	Karangkobor	Pagentan	Pejawaran	Batur	Wanayasa	Kalibening	Pandanarum
	(1)	(2)	(3)	(4)	(5)	(6)	(7)	(8)	(9)	(10)	(11)	(12)	(13)	(14)	(15)	(16)	(17)	(18)	(19)	(20)
1. Susukan		6	14	21	30	36	43	44	44	42	35	41	41	62	63	70	81	66	83	94
2. Purworejo Klampok	6		8	15	24	30	34	38	38	36	29	35	34	56	57	64	75	60	77	88
3. Mandiraja	14	8		8	15	23	30	31	31	29	21	27	27	49	50	57	68	53	70	81
4. Purwanegara	21	15	8		8	15	22	23	23	21	14	20	20	41	42	49	60	45	62	73
5. Bawang	30	24	15	8		6	13	14	14	12	8	14	20	32	33	40	51	36	53	64
6. Banjarnegara	36	30	23	15	6		7	8	8	6	14	24	20	26	27	34	45	30	47	58
7. Pagedongan	43	37	30	22	13	7		15	15	13	21	31	27	33	34	41	52	37	54	65
8. Sigaluh	44	38	31	23	14	8	15		4	14	22	28	28	34	35	42	53	38	55	66
9. Madukara	44	38	31	23	14	8	15	4		14	22	28	28	34	19	42	53	38	55	50
10. Banjarmangu	42	36	29	21	12	6	13	14	14		6	18	12	20	33	29	39	24	41	50
11. Wanadadi	35	29	21	14	8	14	21	22	22	6		12	6	26	41	34	45	30	47	58
12. Rakit	41	35	27	20	14	24	31	28	28	18	12		18	38	47	46	57	42	59	70
13. Punggelan	41	34	27	20	20	20	27	28	28	12	6	18		32	47	40	51	36	53	64
14. Karangkobor	62	56	49	41	32	26	33	34	34	20	26	36	32		18	8	19	4	21	32
15. Pagentan	63	57	50	42	33	27	34	35	19	33	41	47	47	18		10	17	22	39	50
16. Pejawaran	70	64	57	49	40	34	41	42	42	29	34	46	40	8	10		7	12	29	40
17. Batur	81	75	68	60	51	45	52	53	53	39	45	57	51	19	17	7		15	32	43
18. Wanayasa	66	60	53	45	36	30	37	38	38	24	30	42	36	4	22	12	15		17	28
19. Kalibening	83	77	70	62	53	47	54	55	55	41	47	59	53	21	39	29	32	17		11
20. Pandanarum	94	88	81	73	64	58	65	66	50	50	58	70	64	32	50	40	43	28	11	

Catatan/Note: ...

Sumber/Source: Dinas Pekerjaan Umum dan Penataan Ruang Kabupaten Banjarnegara

**Tabel**  
**Table** 1.1.5

**Nama Gunung dan Ketinggiannya di Kabupaten  
Banjarnegara, 2022**  
*Name of Mountain and its Altitude in Banjarnegara Regency, 2022*

<b>Nama Gunung</b> <i>Name of Mountain</i>	<b>Ketinggian/Altitude</b> <i>(meter/meters)</i>
(1)	(2)
1. Perahu	2 562
2. Gajah Mungkur	2 101
3. Sipanda	2 146
4. Penganun	2 173
5. Jimat	2 213
6. Petarangan	2 135
7. Punthuk	2 222
8. Pengonan	2 800
9. Ragajembangan	2 177

Catatan/Note: ...

Sumber/Source: Dinas Pekerjaan Umum dan Penataan Ruang Kabupaten Banjarnegara

**Tabel**  
**Table** 1.1.6

**Nama Sungai yang Panjangnya lebih dari 8 Kilometer di Kabupaten Banjarnegara, 2022**  
*Name of River which Length more than 10 Kilometers in Banjarnegara Regency, 2022*

<b>Nama Sungai</b> <i>Name of River</i>	<b>Panjang/Length</b> <i>(Kilometer/Kilometers)</i>
(1)	(2)
1. Serayu	42,41
2. Piasa	8,87
3. Sapi	40,24
4. Monda	12,00
5. Pager	8,90
6. Merawu	41,91
7. Pekancangan	26,39
8. Gintung	30,00
9. Tulis	29,62
10. Bojong	14,17
11. Panaraban	10,15
12. Sibebek	10,62
13. bombong	17,16
14. Brukah	20,77

Catatan/Note: ...

Sumber/Source: Dinas Pekerjaan Umum dan Penataan Ruang Kabupaten Banjarnegara

**Tabel**  
**Table** 1.1.7

**Panjang Saluran Irigasi Dirinci Menurut Jenis Saluran dan Kecamatan di Kabupaten Banjarnegara (meter), 2022**  
*Length of Channel Irrigation by Channel Type and Subdistrict in Banjarnegara Regency (meters), 2022*

Kecamatan Subdistrict	Primer Primer	Sekunder Secunder
(1)	(2)	(3)
1. Susukan	23 130	0
2. Purworejo Klampok	400	0
3. Mandiraja	23 110	0
4. Purwanegara	0	0
5. Bawang	8 550	0
6. Banjarnegara	17 772	0
7. Pagedongan	13 450	0
8. Sigaluh	24 935	0
9. Madukara	48 711	23 996
10. Banjarmangu	28 843	6 320
11. Wanadadi	16 860	0
12. Rakit	1 850	0
13. Punggelan	35 555	0
14. Karangobar	15 400	0
15. Pagentan	29 900	0
16. Pejawaran	33 929	0
17. Batur	10 500	0
18. Wanayasa	24 710	0
19. Kalibening	32 351	0
20. Pandanarum	19 810	0
<b>Kabupaten Banjarnegara</b>	<b>409 766</b>	<b>30 316</b>

Catatan/Note: ...

Sumber/Source: Dinas Pekerjaan Umum dan Penataan Ruang Kabupaten Banjarnegara

**Tabel**  
**Table** 1.1.8

**Banyaknya Sertifikat Atas Tanah Yang Dapat Diselesaikan  
BPN Dirinci Per Bulan, 2022**  
*Number Of Certificate Able to be Finished by BPN Detail Per Month, 2022*

Bulan Month	Pendaftaran Pertama First Registration	Peralihan Hak Movement Rights	Hak Tanggungan Mortgage Rights	Sertifikat Wakaf Waqf Certificate	Sertifikat Hilang Lose Certificate
(1)	(2)	(3)	(4)	(5)	(6)
Januari/January	83	150	319	5	0
Februari/February	6	132	234	3	0
Maret/March	53	151	354	8	1
April/April	69	105	252	0	5
Mei/May	25	48	220	4	0
Juni/June	33	126	290	9	3
Juli/July	23	91	348	3	1
Agustus/August	42	129	313	7	9
September/September	41	137	282	7	0
Oktober/October	95	175	268	0	5
November/November	93	152	377	5	3
Desember/December	77	151	343	7	1
<b>Kabupaten Banjarnegara</b>	<b>640</b>	<b>1 547</b>	<b>3 600</b>	<b>58</b>	<b>28</b>

Catatan/Note: ...

Sumber/Source: Kantor Pertanahan (BPN) Kabupaten Banjarnegara

**Tabel**  
**Table** 1.1.9

**Banyaknya Bidang Penatagunaan Tanah Dirinci Menurut Bulan dan Jenisnya, 2022**  
*Number Of Area Land Arranging to Utilize by Month, 2022*

<b>Bulan Month</b>	<b>Jumlah Bidang Number Of Area Land</b>	<b>Luas (M2) Total Area</b>
(1)	(2)	(3)
Januari/January	0	0
Februari/February	0	0
Maret/March	1	2 061
April/April	0	0
Mei/May	0	0
Juni/June	2	1 401
Juli/July	1	1 200
Agustus/August	3	1 953
September/September	1	507
Oktober/October	2	1 948
November/November	2	4 941
Desember/December	3	2 479
<b>Kabupaten Banjarnegara</b>	<b>15</b>	<b>16 490</b>

Catatan/Note: ...

Sumber/Source: Kantor Pertanahan (BPN) Kabupaten Banjarnegara

**Tabel**  
**Table** 1.1.10

**Banyaknya Permohonan Atas Tanah Dirinci Menurut Perorangan, Badan Hukum dan Instansi per Bulan, 2022**  
*Number Of Area Land Arranging to Utilize by Month, 2022*

Bulan Month	Permohonan Atas Tanah		
	Perorangan	Badan Hukum	Instansi
(1)	(2)	(3)	(4)
Januari/January	0	1	0
Februari/February	2	0	1
Maret/March	0	1	33
April/April	4	2	48
Mei/May	1	0	2
Juni/June	0	0	32
Juli/July	1	1	17
Agustus/August	2	2	11
September/September	1	0	6
Oktober/October	0	5	12
November/November	2	12	180
Desember/December	4	2	67
<b>Kabupaten Banjarnegara</b>	<b>17</b>	<b>26</b>	<b>409</b>

Catatan/Note: ...

Sumber/Source: Kantor Pertanahan (BPN) Kabupaten Banjarnegara

## 1.2 KEADAAN IKLIM CLIMATE CONDITION

**Tabel 1.2.1** Pengamatan Unsur Iklim Menurut Bulan di Stasiun Banjarnegara, 2022  
*Observation of Climate Elements By Months at Banjarnegara Station, 2022*

Bulan Month	Suhu/Temperature (°C)			Kelembaban/Humidity (%)		
	Minimum	Rata-rata Average	Maksimum Maximum	Minimum	Rata-rata Average	Maksimum Maximum
(1)	(2)	(3)	(4)	(5)	(6)	(7)
Januari/January	18,0	25,1	30,4	58,0	80,5	98,0
Februari/February	20,4	25,0	30,4	60,0	79,5	97,0
Maret/March	19,8	24,8	30,0	51,0	83,4	98,0
April/April	20,0	24,7	30,0	62,0	83,5	95,0
Mei/May	19,8	25,1	30,4	53,0	83,7	97,0
Juni/June	17,8	24,0	29,8	53,0	85,0	98,0
Juli/July	16,5	23,9	29,2	55,0	83,1	98,0
Agustus/August	18,2	23,5	30,2	60,0	84,8	97,0
September/ September	19,6	24,2	28,6	63,0	84,2	98,0
Oktober/October	19,0	23,3	29,2	62,0	89,2	98,0
November/November	19,4	24,1	29,8	56,0	86,8	98,0
Desember/December	19,6	24,4	30,4	57,0	83,2	98,0



Lanjutan Tabel/*Continued Table 1.2.1*

Bulan Month	Kecepatan Angin (m/det) Wind Velocity (m/sec)			Tekanan Udara/Atmospheric Pressure (mb)		
	Minimum	Rata-rata Average	Maksimum Maximum	Minimum	Rata-rata Average	Maksimum Maximum
(1)	(8)	(9)	(10)	(11)	(12)	(13)
Januari/January	1,0	2,5	14,0	...	...	...
Februari/February	1,0	2,6	9,0	...	...	...
Maret/March	1,0	2,5	10,0	...	...	...
April/April	1,0	2,6	11,0	...	...	...
Mei/May	1,0	2,5	8,0	...	...	...
Juni/June	1,0	2,2	9,0	...	...	...
Juli/July	1,0	2,3	6,0	...	...	...
Agustus/August	1,0	2,1	6,0	...	...	...
September/ September	1,0	2,4	9,0	...	...	...
Oktober/October	1,0	2,4	10,0	...	...	...
November/November	0,0	1,9	21,0	...	...	...
Desember/December	1,0	1,7	8,0	...	...	...

Lanjutan Tabel/*Continued Table 1.2.1*

Bulan Month	Jumlah Curah Hujan Number of Precipitation (mm)	Jumlah Hari Hujan (hari) Number of Rainy Days (day)	Penyinaran Matahari Duration of Sunshine (%)
(1)	(14)	(15)	(16)
Januari/January	244,7	18,0	3,7
Februari/February	92,6	14,0	3,2
Maret/March	262,4	16,0	2,9
April/April	190,1	18,0	4,1
Mei/May	58,6	14,0	4,8
Juni/June	98,8	14,0	3,1
Juli/July	121,7	15,0	3,9
Agustus/August	101,5	21,0	4,6
September/September	333,5	13,0	4,4
Oktober/October	348,6	16,0	2,7
November/November	388,7	15,0	2,9
Desember/December	189,9	13,0	2,9

Catatan/Note: ...

Sumber/Source: Badan Meteorologi, Klimatologi, dan Geofisika Stasiun Geofisika Kelas III Banjarnegara

<https://banjarnegarakab.bps.go.id>

BANJARNEGARA DALAM ANGKA  
2023

# BAB 2

Pemerintahan  
Government

BANJARNEGARA REGENCY IN FIGURES

<https://banjarnegarakab.bps.go.id>

**PENJELASAN TEKNIS**

1. Anggota Dewan Perwakilan Rakyat Daerah (DPRD) dipilih melalui pemilihan umum (pemilu) dan dilantik dalam masa jabatan lima tahun.
2. Dalam penyelenggaraan pemerintahan daerah, Bupati dan Wakil Bupati dibantu oleh Perangkat Daerah yang meliputi Sekretariat Daerah, Sekretariat DPRD, Dinas Daerah, dan Lembaga Teknis Daerah. Secara umum perangkat daerah atau sering disebut dengan Satuan Kerja Perangkat Daerah (SKPD) Bertugas membantu penyusunan kebijakan, koordinasi, dan pelaksanaan kebijakan yang menjadi urusan daerah.

**TECHNICAL NOTES**

1. *Regional House of Representatives (DPRD) members are elected through a general election and appointed for a five-years membership.*
2. *In the regional administration, the Regent and Deputy Regent assisted by he. Region which includes the Regional Secretariat, the Parliament Secretariat, the Regional Office and the Regional Technical Institute. In general, the area is often called the Work Units (SKPD) responsible to assist policy formulation, coordination and implementation of policies that become regional affairs*

**ULASAN****Wilayah Administrasi**

Secara administrasi pemerintahan, wilayah Kabupaten Banjarnegara terdiri atas 20 Kecamatan yang meliputi 266 Desa dan 12 Kelurahan serta terbagi dalam 979 Dusun, 1.343 Rukun Warga (RW) dan 5.533 Rukun Tetangga (RT).

**Legislatif**

Jumlah anggota DPRD Kabupaten Banjarnegara pada Tahun 2022 sebanyak 50 orang. Komposisi keanggotaan DPRD Kabupaten Banjarnegara dari 5 (lima) Daerah Pemilihan (Dapil). Dapil 1 terdiri dari Kecamatan Banjarnegara, Sigaluh, Madukara, dan Banjarmangu. Dapil 2 terdiri dari Kecamatan Purwanegara, PagedongandanBawang. Dapil 3 terdiri dari Kecamatan Susukan, Purworejo Klampok dan Mandiraja. Dapil 4 terdiri dari Kecamatan Wanadadi, Rakit dan Punggelan. Sedangkan Dapil 5 terdiri dari Kecamatan Wanayasa, Kalibening, Pandanarum dan Karangkoobar. Dapil 6 terdiri dari Kecamatan Pagentan, Pejawaran, dan Batur.

Dilihat dari keputusan yang dihasilkan oleh DPRD selama tahun 2021 terdapat sebanyak 39 buah Keputusan DPRD.

**Sumber Daya Manusia**

Jumlah Pegawai Negeri Sipil di lingkungan Pemerintah Kabupaten Banjarnegara sebanyak 7.313 orang yang tersebar di satuan pemerintah

**DESCRIPTION****Administrative Area**

*By government administration, Banjarnegara Regency area , consists of 20 subdistricts covering 266 villages and 12 sub-districts and is divided into 979 orchard, 1,343 Community Areas and 5,533 Neighborhood Areas.*

**Legislative**

*The number of members of DPRD Banjarnegara Regency in 2022 as many as 50 people. The membership composition of DPRD Kabupaten Banjarnegara come from 5 (five) Electoral District (Dapil). Dapil 1 consists of Banjarnegara, Sigaluh, Madukara, and Banjarmangu Subdistricts. Dapil 2 consists of Purwanegara, Pagedongan and Bawang. Dapil 3 consists of Susukan, Purworejo Klampok and Mandiraja Subdistricts. Dapil 4 consists of Wanadadi, Rakit dan Punggelan Subdistrict. While Dapil 5 consists of Wanayasa, Kalibening, Pandanarum dan Karangkoobar Subdistricts. Dapil 6 consists of Pagentan, Pejawaran, dan Batur subdistrict.*

*Judging from the decisions made by the DPRD during 2021 there are as many as 39 pieces of DPRD Decisions.*

**Civil Defense**

*The number of Civil Servants in Banjarnegara District Government is 7,313 people spread in the units of district government, regional secretariat,*

kabupaten, sekretariat daerah, lembaga teknis daerah, kantor daerah, kecamatan-kecamatan dan kelurahan-kelurahan.

*regional technical institutions, regional offices, sub-districts and kelurahan.*

### **Keuangan Pemerintah**

Realisasi Penerimaan Daerah Otonom Kabupaten Banjarnegara pada tahun anggaran 2022 tercatat sebesar Rp. 2.040,59 milyar, yang terdiri dari Bagian Pendapatan Asli Daerah sebesar Rp. 284,50 milyar. Bagian Dana Perimbangan sebesar Rp.1.301,23 milyar,- dan Pendapatan Lain Yang Sah sebesar Rp. 454.84 milyar.

Sedangkan Realisasi Pengeluaran tercatat Rp. 2.035,16 milyar yang terdiri dari Belanja Operasi sebesar Rp.1.418,84 milyar, Belanja Modal Rp. 191,79 milyar, Belanja Tidak Terduga Rp. 9,70 milyar, dan Transfer Rp. 414,81 milyar.

Besarnya dana desa di Kabupaten Banjarnegara pada tahun 2022 sebesar 266,535 milyar rupiah yang bersumber dari Anggaran Pendapatan dan Belanja Daerah (APBD) Tk II.

Dana desa terbesar adalah Kecamatan Punggelan yaitu 19,92 milyar rupiah, sedangkan yang paling kecil di Kecamatan Banjarnegara yaitu 3,96 milyar rupiah.

### **Government Finance**

*Realization of Autonomous Region Revenue Banjarnegara Regency in fiscal year 2022 recorded at Rp. 2,040.59 billion which consists of the Original Revenue Section of Rp. 284.50 billion Equalization Fund of Rp.1,301.23 billion and other Legal Income of Rp. 454.84 billion.*

*While the realization of expenditure recorded Rp. 2,035.16 billion - consisting of Operation Expenditure of Rp. 1,418.84 billion, Capital Expenditure Rp. 191.79 billion, Unpredicted Expenditure Rp. 9.70 billion and Transfer Rp. 414.81 billion.*

*The amount of funds for village in Banjarnegara Regency in 2022 amounted to 266.535 billion rupiahs sourced from the Regional Budget (APBD) Tk II.*

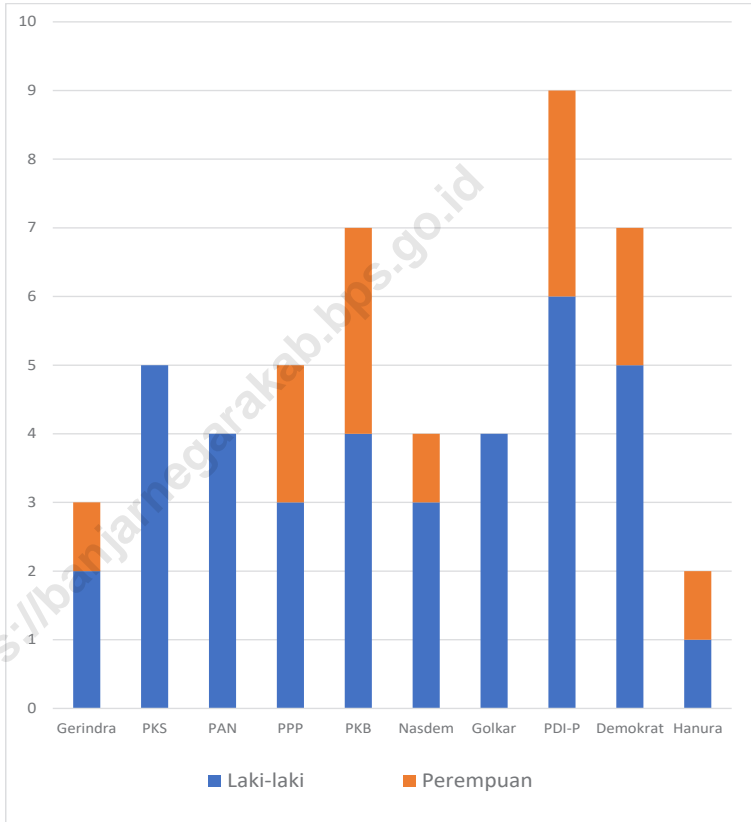
*The largest village fund is Punggelan sub district which is 19.92 billion rupiahs, while the smallest one in Banjarnegara sub-district is 3.96 billion rupiah.*



**Gambar** 2.1  
**Figures**

**Jumlah Anggota Dewan Perwakilan Rakyat Daerah Menurut Partai Politik dan Jenis Kelamin di Kabupaten Banjarnegara, 2022**

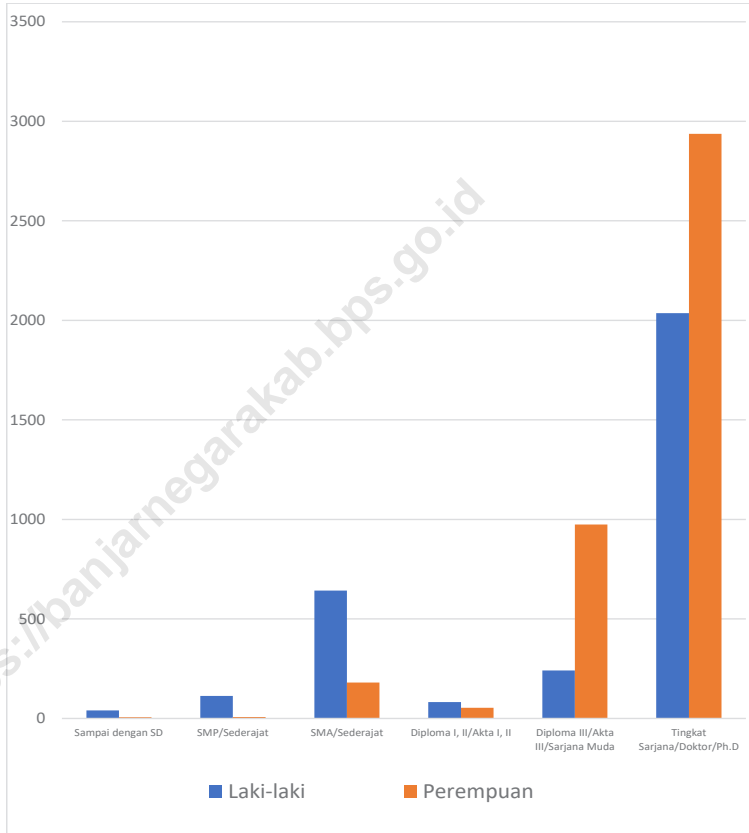
*Number of Regional House of Representatives's Members by Political Parties and Sex in Banjarnegara Regency 2022*



Sumber/Source: Sekretariat Dewan Perwakilan Rakyat Daerah Banjarnegara

**Gambar** 2.2  
**Figures**

**Jumlah Pegawai Negeri Sipil Menurut Tingkat Pendidikan dan Jenis Kelamin di Kabupaten Banjarnegara, Desember 2022**  
*Number of Civil Servants by Educational Level and Sex in Banjarnegara Regency, Desember 2022*



Sumber/Source : Badan Kepegawaian Daerah Kabupaten Banjarnegara

## 2.1 WILAYAH ADMINISTRATIF ADMINISTRATIVE AREA

**Tabel** 2.1.1 **Jumlah Desa<sup>1</sup>/Kelurahan Menurut Kecamatan di Kabupaten Banjarnegara, 2018–2022**  
*Number of Villages<sup>1</sup>/Wards by Subdistrict in Banjarnegara Regency, 2018–2022*

Kecamatan Subdistrict	2018	2019	2020	2021	2022
(1)	(2)	(3)	(4)	(5)	(6)
1. Susukan	15	15	15	15	15
2. Purworejo Klompok	8	8	8	8	8
3. Mandiraja	16	16	16	16	16
4. Purwanegara	13	13	13	13	13
5. Bawang	18	18	18	18	18
6. Banjarnegara	13	13	13	13	13
7. Pagedongan	9	9	9	9	9
8. Sigaluh	15	15	15	15	15
9. Madukara	20	20	20	20	20
10. Banjarmangu	17	17	17	17	17
11. Wanadadi	11	11	11	11	11
12. Rakit	11	11	11	11	11
13. Punggelan	17	17	17	17	17
14. Karangkobor	13	13	13	13	13
15. Pagentan	16	16	16	16	16
16. Pejawaran	17	17	17	17	17
17. Batur	8	8	8	8	8
18. Wanayasa	17	17	17	17	17
19. Kalibening	16	16	16	16	16
20. Pandanarum	8	8	8	8	8
<b>Kabupaten Banjarnegara</b>	<b>278</b>	<b>278</b>	<b>278</b>	<b>278</b>	<b>278</b>

Catatan/Note: <sup>1</sup>Termasuk Unit Permukiman Transmigrasi (UPT)/Include Transmigration Settlement Unit  
Sumber/Source: Peraturan Kepala Badan Pusat Statistik Nomor 1 Tahun 2020 Tanggal 5 Februari 2020 tentang Perubahan Atas Peraturan Kepala Badan Pusat Statistik Nomor 3 Tahun 2019 tentang Kode dan Nama Wilayah Kerja Statistik Tahun 2019/Chief Statistician Regulation Number 1/2020, February 5 2020, as a revision of Chief Statistician Regulation Number 3 of 2019 on Code and Name of Regional Level of Data Collection.

**Tabel**  
**Table** 2.1.2

**Jumlah Desa/Kelurahan, Rukun Tetangga (RT), Rukun Warga (RW), dan Dusun Menurut Kecamatan di Kabupaten Banjarnegara, 2022**  
*Number of Village, Neighborhood Areas, Community Areas, and Orchard by Subdistrict in Banjarnegara Regency, 2022*

Kecamatan Subdistrict	Desa Villages	Kelurahan Wards	Rukun Tetangga Neighborhood Areas	Rukun Warga Community Areas	Dusun Orchard
(1)	(2)	(3)	(4)	(5)	(6)
1. Susukan	15	0	356	78	43
2. Purworejo Klampok	8	0	244	65	37
3. Mandiraja	16	0	388	72	50
4. Purwanegara	13	0	399	75	60
5. Bawang	18	0	406	114	62
6. Banjarnegara	4	9	331	86	17
7. Pagedongan	9	0	270	59	42
8. Sigaluh	14	1	195	44	38
9. Madukara	18	2	245	73	62
10. Banjarmangu	17	0	279	60	53
11. Wanadadi	11	0	189	43	35
12. Rakit	11	0	275	52	51
13. Punggelan	17	0	436	107	81
14. Karangkobor	13	0	186	49	45
15. Pagentan	16	0	251	63	58
16. Pejawaran	17	0	253	71	56
17. Batur	8	0	179	40	36
18. Wanayasa	17	0	278	69	59
19. Kalibening	16	0	239	76	59
20. Pandanarum	8	0	134	47	35
<b>Kabupaten Banjarnegara</b>	<b>266</b>	<b>12</b>	<b>5533</b>	<b>1 343</b>	<b>979</b>

Catatan/Note: ....

Sumber/Source: Dinas Pemberdayaan Masyarakat dan Desa, Pengendalian Penduduk dan Keluarga Berencana Kabupaten Banjarnegara

## 2.2 DEWAN PERWAKILAN RAKYAT DAERAH REGIONAL HOUSE OF REPRESENTATIVE

**Tabel 2.2.1** Jumlah Anggota Dewan Perwakilan Rakyat Daerah Menurut Jenis Kelamin di Kabupaten Banjarnegara, 2022  
*Number of Regional House of Representatives's Members by Sex in Banjarnegara Regency 2022*

Partai Politik <i>Political Parties</i>	Laki-laki <i>Male</i>	Perempuan <i>Female</i>	Jumlah <i>Total</i>
(1)	(2)	(3)	(4)
1. Partai Gerakan Indonesia Raya (Gerindra)	2	1	3
2. Partai Keadilan Sejahtera (PKS)	5	0	5
3. Partai Amanat Nasional (PAN)	4	0	4
4. Partai Persatuan Pembangunan (PPP)	3	2	5
5. Partai Kebangkitan Bangsa (PKB)	4	3	7
6. Partai Nasdem	3	1	4
7. Partai Golongan Karya (Golkar)	4	0	4
8. Partai Demokrasi Indonesia Perjuangan (PDI-P)	6	3	9
9. Partai Demokrat	5	2	7
10. Partai Hanura	1	1	2
<b>Kabupaten Banjarnegara</b>	<b>37</b>	<b>13</b>	<b>50</b>

Catatan/Note: ...

Sumber/Source: Sekretariat Dewan Perwakilan Rakyat Daerah Banjarnegara

**Tabel**  
**Table** 2.2.2

**Jumlah Anggota Dewan Perwakilan Rakyat Daerah  
Menurut Partai Politik di Kabupaten Banjarnegara, 2022**  
*Number of Regional House of Representatives's Members by Political Parties  
in Banjarnegara Regency 2022*

Partai Politik Political Parties	SLTA				Jumlah Total
	General Vocational Junior High School	D1-D3 Diploma I - Diploma III	S1 Under- graduate	S2-S3 Strata 2 - Strata 3	
(1)	(2)	(3)	(4)	(5)	(6)
1. Partai Gerakan Indonesia Raya (Gerindra)	1	2	0	0	3
2. Partai Keadilan Sejahtera (PKS)	3	0	1	1	5
3. Partai Amanat Nasional (PAN)	1	0	3	0	4
4. Partai Persatuan Pembangunan (PPP)	2	0	1	2	5
5. Partai Kebangkitan Bangsa (PKB)	2	0	4	1	7
6. Partai Nasdem	3	0	1	0	4
7. Partai Golongan Karya (Golkar)	0	0	2	2	4
8. Partai Demokrasi Indonesia Perjuangan (PDI-P)	6	0	3	0	9
9. Partai Demokrat	4	0	2	1	7
10. Partai Hanura	1	1	0	0	2
<b>Kabupaten Banjarnegara</b>	<b>23</b>	<b>3</b>	<b>17</b>	<b>7</b>	<b>50</b>

Catatan/Note: ...

Sumber/Source: Sekretariat Dewan Perwakilan Rakyat Daerah Banjarnegara

**Tabel**  
**Table 2.2.3**

**Jumlah Anggota Dewan Perwakilan Rakyat Daerah  
Menurut Kelompok Umur di Kabupaten Banjarnegara,  
2022**  
*Number of Regional House of Representatives's Members by Age Group in  
Banjarnegara Regency 2022*

<b>Partai Politik Political Parties</b>	<b>21 - 35</b>	<b>36 -49</b>	<b>50 -59</b>	<b>60+</b>	<b>Jumlah Total</b>
(1)	(2)	(3)	(4)	(5)	(6)
1. Partai Gerakan Indonesia Raya (Gerindra)	0	0	3	0	3
2. Partai Keadilan Sejahtera (PKS)	0	4	1	0	5
3. Partai Amanat Nasional (PAN)	1	1	2	0	4
4. Partai Persatuan Pembangunan (PPP)	1	3	0	1	5
5. Partai Kebangkitan Bangsa (PKB)	2	1	2	2	7
6. Partai Nasdem	1	1	2	0	4
7. Partai Golongan Karya (Golkar)	1	1	2	0	4
8. Partai Demokrasi Indonesia Perjuangan (PDI-P)	1	4	2	2	9
9. Partai Demokrat	1	3	1	2	7
10. Partai Hanura	1	1	0	0	2
<b>Kabupaten Banjarnegara</b>	<b>9</b>	<b>19</b>	<b>15</b>	<b>7</b>	<b>50</b>

Catatan/Note: ...

Sumber/Source: Sekretariat Dewan Perwakilan Rakyat Daerah Banjarnegara

**Tabel**  
**Table** 2.2.4

**Jumlah Anggota Dewan Perwakilan Rakyat Daerah  
Menurut Partai Politik dan Jenis Kelamin di Kabupaten  
Banjarnegara, 2022**  
*Number of Regional House of Representatives's Members by Political Parties  
and Sex in Banjarnegara Regency 2022*

Dapil Electoral District	Kecamatan Subdistrict	Gerindra			PKS			PAN		
		L	P	Jml	L	P	Jml	L	P	Jml
(1)	(2)	(3)	(4)	(5)	(6)	(7)	(8)	(9)	(10)	(11)
I	Banjarnegara, Sigaluh, Madukara, Banjarmangu	0	0	0	1	0	1	1	0	1
II	Bawang, Pagedongan, Purwanegara	0	0	0	1	0	1	0	0	0
III	Susukan, Purwareja Klompok, Mandiraja	0	0	0	1	0	1	1	0	1
IV	Wanadadi, Rakit, Punggelan	0	1	1	1	0	1	1	0	1
V	Wanayasa, Kalibening, Pandanarum, Karangkobar	1	0	1	0	0	0	1	0	1
VI	Pagentan, Pejawaran, Batur	1	0	1	1	0	1	0	0	0
<b>Jumlah/Total</b>		<b>2</b>	<b>1</b>	<b>3</b>	<b>5</b>	<b>0</b>	<b>5</b>	<b>4</b>	<b>0</b>	<b>4</b>

Catatan/Note: ...

Sumber/Source: Sekretariat Dewan Perwakilan Rakyat Daerah Banjarnegara



Lanjutan Tabel/*Continued Table 2.2.4*

Dapil Electoral District	Kecamatan Subdistrict	PPP			PKB			Nasdem		
		L	P	Jml	L	P	Jml	L	P	Jml
(1)	(2)	(12)	(13)	(14)	(15)	(16)	(17)	(18)	(19)	(20)
I	Banjarnegara, Sigaluh, Madukara, Banjarmangu	1	0	1	1	0	1	0	1	1
II	Bawang, Pagedongan, Purwanegara	1	1	2	1	0	1	1	0	1
III	Susukan, Purwareja Klompok, Mandiraja	1	0	1	1	1	2	0	0	0
IV	Wanadadi, Rakit, Punggelan	0	1	1	0	1	1	1	0	1
V	Wanayasa, Kalibening, Pandanarum, Karangkobar	0	0	0	1	0	1	1	0	1
VI	Pagentan, Pejawaran, Batur	0	0	0	0	1	1	0	0	0
<b>Jumlah/Total</b>		<b>3</b>	<b>2</b>	<b>5</b>	<b>4</b>	<b>3</b>	<b>7</b>	<b>3</b>	<b>1</b>	<b>4</b>

Catatan/Note: ...

Sumber/Source: Sekretariat Dewan Perwakilan Rakyat Daerah Banjarnegara

Lanjutan Tabel/*Continued Table 2.2.4*

Dapil Electoral District	Kecamatan Subdistrict	Golkar			PDIP			Demokrat		
		L	P	Jml	L	P	Jml	L	P	Jml
(1)	(2)	(21)	(22)	(23)	(24)	(25)	(26)	(27)	(28)	(29)
I	Banjarnegara, Sigaluh, Madukara, Banjarmangu	1	0	1	1	1	2	2	0	2
II	Bawang, Pagedongan, Purwanegara	1	0	1	1	0	1	1	0	1
III	Susukan, Purwareja Klompok, Mandiraja	0	0	0	2	0	2	0	1	1
IV	Wanadadi, Rakit, Punggelan	1	0	1	0	1	1	1	0	1
V	Wanayasa, Kalibening, Pandanarum, Karangkobar	0	0	0	1	1	2	1	0	1
VI	Pagentan, Pejawaran, Batur	1	0	1	1	0	1	0	1	1
<b>Jumlah/Total</b>		<b>4</b>	<b>0</b>	<b>4</b>	<b>6</b>	<b>3</b>	<b>9</b>	<b>5</b>	<b>2</b>	<b>7</b>

Catatan/Note: ...

Sumber/Source: Sekretariat Dewan Perwakilan Rakyat Daerah Banjarnegara

Lanjutan Tabel/*Continued Table 2.2.4*

Dapil Electoral District	Kecamatan Subdistrict	Hanura			Jumlah		
		L	P	Jml	L	P	Jml
(1)	(2)	(30)	(31)	(32)	(33)	(34)	(35)
I	Banjarnegara, Sigaluh, Madukara, Banjarmangu	0	0	0	8	2	10
II	Bawang, Pagedongan, Purwanegara	0	1	1	7	2	9
III	Susukan, Purwareja Klompok, Mandiraja	1	0	1	7	2	9
IV	Wanadadi, Rakit, Punggelan	0	0	0	5	4	9
V	Wanayasa, Kalibening, Pandanarum, Karangkobar	0	0	0	6	1	7
VI	Pagentan, Pejawaran, Batur	0	0	0	4	2	6
<b>Jumlah/Total</b>		<b>1</b>	<b>1</b>	<b>2</b>	<b>37</b>	<b>13</b>	<b>50</b>

Catatan/Note: ...

Sumber/Source: Sekretariat Dewan Perwakilan Rakyat Daerah Banjarnegara

**Tabel**  
**Table** 2.2.5

**Banyaknya Keputusan yang Dihasilkan oleh Dewan  
Perwakilan Rakyat Daerah di Kabupaten Banjarnegara,  
2013-2022**  
*Number of Decision by Regional House of Representatives in Banjarnegara  
Regency, 2013-2022*

Tahun Year	Peraturan Daerah Local Regulation	Keputusan DPRD Decision	Pernyataan Statement	Keputusan Decision		
				Pimpinan Daerah Regional Leaders	Panitia Committee	
					Musyawaharah Discussion	Anggaran Budget
(1)	(2)	(3)	(4)	(5)	(6)	(7)
2013	0	52	0	0	14	21
2014	0	64	0	7	14	29
2015	0	66	0	15	14	27
2016	39	65	0	12	8	11
2017	27	83	0	9	11	16
2018	20	55	0	3	10	11
2019	24	50	0	13	11	20
2020	16	37	0	0	0	0
2021	2	39	0	0	0	0
2022	7	30	0	0	0	0

Catatan/Note: ...

Sumber/Source: Sekretariat Dewan Perwakilan Rakyat Daerah Banjarnegara

**Tabel**  
**Table 2.2.6****Banyaknya Sidang Komisi dirinci per Bulan DPRD di Kabupaten Banjarnegara, 2022**  
**Number of Committee Session by Month in Parliament of Banjarnegara Regency, 2022**

Bulan Month	Sidang Komisi/Committee Session				Jumlah Total
	I	II	III	IV	
(1)	(2)	(3)	(4)	(5)	(6)
Januari/January	3	1	0	5	9
Februari/February	0	0	3	3	6
Maret/March	0	5	1	0	6
April/April	2	3	0	2	7
Mei/May	0	3	0	0	3
Juni/June	2	8	2	2	14
Juli/July	1	3	1	4	9
Agustus/August	3	4	2	1	10
September/September	2	2	0	5	9
Oktober/October	4	4	0	3	11
November/November	1	1	4	1	7
Desember/December	1	0	1	2	4
<b>Jumlah/Total</b>	<b>19</b>	<b>34</b>	<b>14</b>	<b>28</b>	<b>95</b>

Catatan/Note: ...

Sumber/Source: Sekretariat Dewan Perwakilan Rakyat Daerah Banjarnegara

**Tabel**  
**Table** 2.2.7

**Banyaknya Sidang Pleno dan Produk per Bulan DPRD di Kabupaten Banjarnegara, 2022**  
*Number of Pleno Session and Product by Month in Parliament of Banjarnegara Regency, 2022*

Bulan Month	Sidang Paripurna General Session			Produk Product	
	Istimewa Special	Khusus Special	Biasa General	SK Decree	Perda Local Regulation
(1)	(2)	(3)	(4)	(5)	(6)
Januari/January	0	0	2	1	1
Februari/February	1	1	0	0	0
Maret/March	0	1	1	0	0
April/April	0	0	1	0	0
Mei/May	0	0	2	0	0
Juni/June	0	0	4	1	1
Juli/July	0	0	9	0	0
Agustus/August	1	0	7	1	1
September/September	0	0	7	1	1
Oktober/October	0	0	4	1	1
November/November	0	0	1	0	0
Desember/December	0	0	6	2	2
<b>Jumlah/Total</b>	<b>2</b>	<b>2</b>	<b>44</b>	<b>7</b>	<b>7</b>

Catatan/Note: ...

Sumber/Source: Sekretariat Dewan Perwakilan Rakyat Daerah Banjarnegara

**Tabel**  
**Table 2.2.8****Banyaknya Rapat Panitia dan Fraksi dirinci per Bulan DPRD di Kabupaten Banjarnegara, 2022**  
*Number of Committee Meeting and Fraction by Month in Parliament of Banjarnegara Regency, 2022*

Bulan Month	Rapat Panitia Committee Meeting			
	Musyawarah Discussion	Anggaran Budget	Khusus Special	Fraksi Fraction
(1)	(2)	(3)	(4)	(5)
Januari/January	1	3	0	0
Februari/February	1	0	0	0
Maret/March	2	3	0	0
April/April	1	0	0	0
Mei/May	1	0	0	0
Juni/June	0	2	0	0
Juli/July	1	3	0	0
Agustus/August	1	3	0	0
September/September	1	2	0	0
Oktober/October	0	4	0	0
November/November	2	0	0	0
Desember/December	1	4	0	0
<b>Jumlah/Total</b>	<b>12</b>	<b>24</b>	<b>0</b>	<b>0</b>

Catatan/Note: ...

Sumber/Source: Sekretariat Dewan Perwakilan Rakyat Daerah Banjarnegara

## 2.3 SUMBER DAYA MANUSIA HUMAN RESOURCES

**Tabel 2.3.1**  
**Table**

**Jumlah Pegawai Negeri Sipil Menurut OPD dan Jenis Kelamin di Kabupaten Banjarnegara Desember 2022**  
*Number of Civil Servants by Occupation and Sex in Banjarnegara Regency, December 2022*

No.	Perangkat Daerah	Laki-laki Male	Perempuan Female	Jumlah Total
(1)	(2)	(3)	(4)	(5)
A.	SEKRETARIAT DAERAH	67	32	99
B.	SEKRETARIAT DPRD	27	9	36
C.	INSPEKTORAT	21	18	39
D.	DINAS DAERAH			
1	Dinas Pendidikan, Kepemudaan dan Olahraga	1 694	2 429	4 123
2	Dinas Kesehatan	286	1 054	1 340
3	Dinas Pekerjaan Umum dan Penataan Ruang	103	14	117
4	Dinas Perumahan, Kawasan Permukiman dan Lingkungan Hidup	89	18	107
5	Satuan Polisi PamongPraja	39	4	43
6	Dinas Sosial, Pemberdayaan Perempuan dan Perlindungan Anak	20	14	34
7	Dinas Tenaga Kerja, Penanaman Modal Pelayanan Terpadu Satu Pintu	25	16	41
8	Dinas Kependudukan dan Pencatatan Sipil	14	12	26
9	Dinas Pemberdayaan Masyarakat dan Desa, Pengendalian Penduduk dan Keluarga Berencana	22	16	38
10	Dinas Perhubungan	47	4	51
11	Dinas Komunikasi dan Informatika	23	13	36
12	Dinas Kearsipan dan Perpustakaan	15	18	33

Catatan/Note: ...

Sumber/Source: Badan Kepegawaian Daerah Kabupaten Banjarnegara



Lanjutan Tabel/*Continued Table 2.3.1*

No.	Perangkat Daerah	Laki-laki Male	Perempuan Female	Jumlah Total
(1)	(2)	(3)	(4)	(5)
13	Dinas Pariwisata dan Kebudayaan	43	13	56
14	Dinas Pertanian, Perikanan dan Ketahanan Pangan	75	41	116
15	Dinas Perindustrian, Perdagangan, Koperasi, Usaha Kecil dan Menengah	72	18	90
<b>E.</b>	<b>BADAN DAERAH :</b>			
1	Badan Perencanaan, Penelitian dan Pengembangan	18	14	32
2	Badan Pengelolaan Pendapatan, Keuangan dan Aset Daerah	41	24	65
3	Badan Kepegawaian Daerah	19	14	33
<b>F.</b>	<b>KETENTUAN LAIN LAIN:</b>			
1	Badan Penanggulangan Bencana Daerah	16	5	21
2	Rumah Sakit Umum Daerah	126	237	363
3	Kantor Kesatuan Bangsa, Politik, dan Perlindungan Masyarakat	11	4	15
4	Kecamatan Banjarnangu	8	7	15
5	Kecamatan Banjarnegara	32	40	72
6	Kecamatan Batur	13	4	17
7	Kecamatan Bawang	9	4	13
8	Kecamatan Kalibening	10	3	13
9	Kecamatan Karangobar	10	3	13
10	Kecamatan Madukara	17	10	27

Catatan/Note: ...

Sumber/Source: Badan Kepegawaian Daerah Kabupaten Banjarnegara

Lanjutan Tabel/*Continued Table 2.3.1*

No.	Perangkat Daerah	Laki-laki Male	Perempuan Female	Jumlah Total
(1)	(2)	(3)	(4)	(5)
11	Kecamatan Mandiraja	8	4	12
12	Kecamatan Pagedongan	11	4	15
13	Kecamatan Pagentan	8	4	12
14	Kecamatan Pandanarum	13	2	15
15	Kecamatan Pejawaran	12	3	15
16	Kecamatan Punggelan	13	3	16
17	Kecamatan Purwanegara	7	5	12
18	Kecamatan Purwareja Klampok	13	4	17
19	Kecamatan Rakit	12	3	15
20	Kecamatan Sigaluh	17	6	23
21	Kecamatan Susukan	8	2	10
22	Kecamatan Wanadadi	11	4	15
23	Kecamatan Wanayasa	9	3	12
<b>Jumlah/Total</b>		<b>3 154</b>	<b>4 159</b>	<b>7 313</b>

Catatan/Note: ...

Sumber/Source: Badan Kepegawaian Daerah Kabupaten Banjarnegara

**Tabel**  
**Table** 2.3.2

**Jumlah Pegawai Negeri Sipil Menurut Jabatan dan Jenis Kelamin di Kabupaten Banjarnegara, Desember 2021 dan Desember 2022**

*Number of Civil Servants by Occupation and Sex in Banjarnegara Regency, December 2021 dan December 2022*

Jabatan Occupation	2021			2022		
	Laki-laki Male	Perempuan Female	Jumlah Total	Laki-laki Male	Perempuan Female	Jumlah Total
(1)	(2)	(3)	(4)	(5)	(6)	(7)
<b>Fungsional Tertentu</b> <i>Specific Functional</i>	1 667	2 734	4 401	1 604	2 930	4 534
<b>Fungsional Umum</b> <i>Staf General Functional</i>	1 338	1 158	2 496	1 265	1 057	2 322
<b>Struktural/Structural</b>	428	255	683	293	164	457
Eselon V/5th Echelon	0	0	0	0	0	0
Eselon IV/4th Echelon	291	216	507	161	129	290
Eselon III/3rd Echelon	115	37	152	114	33	147
Eselon II/2nd Echelon	22	2	24	18	2	20
Eselon I/1st Echelon	0	0	0	0	0	0
<b>Jumlah/Total</b>	<b>3 433</b>	<b>4 147</b>	<b>7 580</b>	<b>3 455</b>	<b>4 315</b>	<b>7 770</b>

Catatan/Note: ...

Sumber/Source: Badan Kepegawaian Daerah Kabupaten Banjarnegara

**Tabel**  
**Table** 2.3.3

**Jumlah Pegawai Negeri Sipil Menurut Tingkat Pendidikan dan Jenis Kelamin di Kabupaten Banjarnegara, Desember 2021 dan Desember 2022**  
*Number of Civil Servants by Educational Level and Sex in Banjarnegara Regency, Desember 2021 dan Desember 2022*

Tingkat Pendidikan <i>Educational Level</i>	2021			2022		
	Laki-laki <i>Male</i>	Perempuan <i>Female</i>	Jumlah <i>Total</i>	Laki-laki <i>Male</i>	Perempuan <i>Female</i>	Jumlah <i>Total</i>
(1)	(2)	(3)	(4)	(5)	(6)	(7)
Sampai dengan SD <i>Up to Primary School</i>	53	7	60	40	6	46
SMP/Sederajat <i>General Vocational Junior High School</i>	193	11	204	113	7	120
SMA/Sederajat <i>General/Vocational Senior High School</i>	725	255	980	642	181	823
Diploma I, II/Akta I, II <i>Diploma I, II/Akta I, II</i>	121	119	240	82	54	136
Diploma III/Akta III/Sarjana Muda <i>Diploma III/Akta III/Bachelor</i>	213	807	1 020	241	974	1 215
Tingkat Sarjana/Doktor/ <i>Ph.D University Graduates</i>	2 128	2 948	5 076	2 036	2 937	4 973
<b>Jumlah/Total</b>	<b>3 433</b>	<b>4 147</b>	<b>7 580</b>	<b>3 154</b>	<b>4 159</b>	<b>7 313</b>

Catatan/Note: ...

Sumber/Source: Badan Kepegawaian Daerah Kabupaten Banjarnegara

**Tabel**  
**Table** 2.3.4

**Jumlah Pegawai Negeri Sipil Menurut Tingkat  
Kepangkatan dan Jenis Kelamin di Kabupaten  
Banjarnegara, Desember 2021 dan Desember 2022**  
*Number of Civil Servants by Hierarchy and Sex in Banjarnegara Regency,  
Desember 2021 dan Desember 2022*

Pangkat/Golongan/Ruang <i>Hierarchy</i>	2021		
	Laki-laki <i>Male</i>	Perempuan <i>Female</i>	Jumlah <i>Total</i>
(1)	(2)	(3)	(4)
1. I/A (Juru Muda)	1	0	1
2. I/B (Juru Muda Tingkat I)	6	0	6
3. I/C (Juru)	66	10	76
4. I/D (Juru Tingkat I)	101	3	104
<b>Golongan I/Range I</b>	174	13	187
5. II/A (Pengatur Muda)	66	14	80
6. II/B (Pengatur Muda Tingkat I)	218	67	285
7. II/C (Pengatur)	316	442	758
8. II/D (Pengatur Tingkat I)	190	119	309
<b>Golongan II/Range II</b>	790	642	1 432
9. III/A (Penata Muda)	377	686	1 063
10. III/B (Penata Muda Tingkat I)	487	875	1 362
11. III/C (Penata)	301	535	836
12. III/D (Penata Tingkat I)	313	371	684
<b>Golongan III/Range III</b>	1 478	2 467	3 945
13. IV/A (Pembina)	850	929	1 779
14. IV/B (Pembina Tingkat I)	124	94	218
15. IV/C (Pembina Utama Muda)	15	1	16
16. IV/D (Pembina Utama Madya)	2	0	2
17. IV/E (Pembina Utama)	0	1	1
<b>Golongan IV/Range IV</b>	991	1 025	2 016
<b>Jumlah/Total</b>	<b>3 433</b>	<b>4 147</b>	<b>7 580</b>

Lanjutan Tabel/*Continued Table 2.3.3*

Pangkat/Golongan/Ruang <i>Hierarchy</i>	2022		
	Laki-laki <i>Male</i>	Perempuan <i>Female</i>	Jumlah <i>Total</i>
(1)	(5)	(6)	(7)
1. I/A (Juru Muda)	0	0	0
2. I/B (Juru Muda Tingkat I)	2	0	2
3. I/C (Juru)	3	1	4
4. I/D (Juru Tingkat I)	65	7	72
<b>Golongan I/Range I</b>	70	8	78
5. II/A (Pengatur Muda)	94	5	99
6. II/B (Pengatur Muda Tingkat I)	91	8	99
7. II/C (Pengatur)	276	349	625
8. II/D (Pengatur Tingkat I)	313	345	658
<b>Golongan II/Range II</b>	774	707	1 481
9. III/A (Penata Muda)	375	590	965
10. III/B (Penata Muda Tingkat I)	432	692	1 124
11. III/C (Penata)	314	715	1 029
12. III/D (Penata Tingkat I)	366	569	935
<b>Golongan III/Range III</b>	1 487	2 566	4 053
13. IV/A (Pembina)	684	749	1 433
14. IV/B (Pembina Tingkat I)	113	119	232
15. IV/C (Pembina Utama Muda)	23	9	32
16. IV/D (Pembina Utama Madya)	1	0	1
17. IV/E (Pembina Utama)	2	1	3
<b>Golongan IV/Range IV</b>	823	878	1 701
<b>Jumlah/Total</b>	<b>3 154</b>	<b>4 159</b>	<b>7 313</b>

Catatan/Note: ...

Sumber/Source: Badan Kepegawaian Daerah Kabupaten Banjarnegara

## 2.4 KEUANGAN PEMERINTAH GOVERNMENT FINANCE

**Tabel 2.4.1** Realisasi Pendapatan Pemerintah Kabupaten Banjarnegara Menurut Jenis Pendapatan (ribu rupiah), 2019–2022  
*Actual Banjarnegara Regency Government Revenues by Kind of Revenues (thousand rupiahs), 2019–2022*

Jenis Pendapatan/Kind of Revenues	2019	2020
(1)	(2)	(3)
<b>1. Pendapatan Asli Daerah (PAD)/Regional Revenue</b>	257 700 650	238 638 822,73
1.1 Pajak Daerah/Regional Tax	60 732 283	55 447 395,35
1.2 Retribusi Daerah/Regional Retribution	21 457 187	16 589 489,10
1.3 Hasil Perusahaan Milik Daerah dan Pengelolaan Kekayaan Daerah yang Dipisahkan/Regional-Owned Company Revenue and Separated Management of Regional Wealth	17 091 096	15 290 379,44
1.4 Lain-lain PAD yang Sah/Other Regional Revenue	158 420 083	151 311 558,84
<b>2. Dana Perimbangan/Balance Funds</b>	1 345 282 275	1 238 071 740,60
2.1 Bagi Hasil Pajak/Tax Sharing Revenue	22 981 871	32 994 964,98
2.2 Bagi Hasil Bukan Pajak/Sumber Daya Alam/Non-Tax Sharing Revenue/Natural Resources		
2.3 Dana Alokasi Umum/General Allocation Fund	999 003 344	900 564 784,00
2.4 Dana Alokasi Khusus/Special Allocation Fund	323 297 060	304 511 991,62
<b>3. Lain-lain Pendapatan yang Sah/Other Revenue</b>	503 007 348	517 629 966,27
3.1 Pendapatan Hibah/Grant	94 454 578	106 369 436,33
3.2 Dana Darurat/Emergency Fund		
3.3 Dana Bagi Hasil Pajak dari Provinsi dan Pemerintah Daerah Lainnya / Revenue Sharing Fund of Tax from Provincial or Other Regional Governments	107 283 577	102 461 046,02
3.4 Dana Insentif Daerah/ Local Incentive Fund	23 796 747	26 668 112,00
3.5 Bantuan Keuangan dari Provinsi atau Pemerintah Daerah Lainnya/Financial Assistance from Provincial or Other Regional Governments	14 817 985	16 193 248,00
3.6 Lainnya/Others (Dana Desa)	262 654 461	265 128 597,00
3.7 Bonus Produksi dari Pengusahaan panas Bumi-Geo Dipa		809 526,93
<b>Jumlah/Total</b>	<b>2 105 990 272</b>	<b>1 994 340 529,61</b>

Lanjutan Tabel/*Continued Table 2.4.1*

<b>Jenis Pendapatan/Kind of Revenues</b>	<b>2021</b>	<b>2022</b>
(1)	(4)	(5)
<b>1. Pendapatan Asli Daerah (PAD)/Regional Revenue</b>	313 782 512	284 508 914
1.1 Pajak Daerah/ <i>Regional Tax</i>	58 925 076	74 794 301
1.2 Retribusi Daerah/ <i>Regional Retribution</i>	23 289 751	29 884 556
1.3 Hasil Perusahaan Milik Daerah dan Pengelolaan Kekayaan Daerah yang Dipisahkan/ <i>Regional-Owned Company Revenue and Separated Management of Regional Wealth</i>	17 259 412	18 112 779
1.4 Lain-lain PAD yang Sah/ <i>Other Regional Revenue</i>	214 308 273	161 717 279
<b>2. Dana Perimbangan/Balance Funds</b>	1 251 747 016	1 301 237 650
2.1 Bagi Hasil Pajak/ <i>Tax Sharing Revenue</i>	45 404 990	44 529 650
2.2 Bagi Hasil Bukan Pajak/Sumber Daya Alam/ <i>Non-Tax Sharing Revenue/Natural Resources</i>		
2.3 Dana Alokasi Umum/ <i>General Allocation Fund</i>	895 961 511	892 597 545
2.4 Dana Alokasi Khusus/ <i>Special Allocation Fund</i>	310 380 514	364 110 456
<b>3. Lain-lain Pendapatan yang Sah/Other Revenue</b>	520 482 103	454 846 693
3.1 Pendapatan Hibah/ <i>Grant</i>	16 344 758	27 325 146
3.2 Dana Darurat/ <i>Emergency Fund</i>		
3.3 Dana Bagi Hasil Pajak dari Provinsi dan Pemerintah Daerah Lainnya/ <i>Revenue Sharing Fund of Tax from Provincial or Other Regional Governments</i>	122 694 194	134 248 127
3.4 Dana Insentif Daerah/ <i>Local Incentive Fund</i>	17 199 334	25 984 697
3.5 Bantuan Keuangan dari Provinsi atau Pemerintah Daerah Lainnya/ <i>Financial Assistance from Provincial or Other Regional Governments</i>	6 549 582	753 000
3.6 Lainnya/ <i>Others (Dana Desa)</i>	265 745 328	266 535 723
3.7 Bonus Produksi dari Pengusahaan panas Bumi-Geo Dipa	91 948 908	
<b>Jumlah/Total</b>	<b>2 086 011 631</b>	<b>2 040 593 257</b>

Catatan/Note : ...

Sumber/Source: Badan Pengelolaan Pendapatan, Keuangan dan Aset Daerah Kabupaten Banjarnegara.



**Tabel**  
**Table 2.4.2****Realisasi Belanja Pemerintah Kabupaten Banjarnegara  
Menurut Jenis Belanja (ribu rupiah), 2019–2022**  
*Actual Banjarnegara Regency Government Expenditures by Kind of  
Expenditures (thousand rupiahs), 2019–2022*

Jenis Pendapatan Kind of Revenues	2019	2020	2021
(1)	(2)	(3)	(4)
<b>1. Belanja Tidak Langsung/Indirect Expenditures</b>	<b>1 269 563 422</b>	<b>1 220 669 474</b>	<b>1 292 498 454</b>
1.1 Belanja Pegawai/Personnel Expenditures	814 306 719	761 317 423	816 467 237
1.2 Belanja Bunga/Interest Expenditures	0	0	0
1.3 Belanja Subsidi/Subsidies Expenditures	0	0	0
1.4 Belanja Hibah/Grant Expenditures	44 958 598	30 246 917	64 128 277
1.5 Belanja Bantuan Sosial/Social Aid Expenditures	18 265 651	6 124 879	8 766 486
1.6 Belanja Bagi Hasil/Sharing Fund Expenditure	10 854 531	11 714 442	11 040 472
1.7 Belanja Bantuan Keuangan/Financial Aids Expenditures	379 364 226	373 670 995	0
1.8 Belanja Tidak Terduga/Unpredicted Expenditures	1 813 697	37 594 818	22 654 563
<b>2. Belanja Langsung/Direct Expenditures</b>	<b>853 440 864</b>	<b>809 812 169</b>	<b>749 520 848</b>
2.1 Belanja Pegawai/Personnel Expenditures	67 774 905	65 924 142	0
2.2 Belanja Barang dan Jasa/Goods and Services Expenditures	427 460 430	395 382 777	454 676 014
2.3 Belanja Modal/Capital Expenditure	358 205 529	348 505 249	294 844 829
<b>Jumlah/Total</b>	<b>2 976 445 149</b>	<b>2 030 481 643</b>	<b>2 042 019 297</b>

Lanjutan Tabel/*Continued Table 2.4.2*

<b>Jenis Pendapatan</b> <i>Kind of Revenues</i>		<b>2022</b>
(1)	(5)	
<b>1. Belanja Operasi/Operation Expenditures</b>	<b>1 418 842 251</b>	
1.1 Belanja Pegawai/Personnel Expenditures	822 165 098	
1.2 Belanja Barang dan Jasa/Goods and Services Expenditures	456 688 941	
1.3 Belanja Hibah/Grant Expenditures	124 972 787	
1.4 Belanja Bantuan Sosial/Social Aid Expenditures	15 015 424	
<b>2. Belanja Modal/Capital Expenditure</b>	<b>191 794 389</b>	
<b>3. Belanja Tidak Terduga/ Unpredicted Expenditures</b>	<b>9 705 856</b>	
<b>4. Transfer/Transfer</b>	<b>414 818 454</b>	
4.1 Belanja Bagi Hasil/Sharing Fund Expenditure	13 609 639	
<b>4.2 Belanja Bantuan Keuangan/Financial Aids Expenditures</b>	<b>401 208 815</b>	
<b>Jumlah/Total</b>	<b>2 035 160 950</b>	

Catatan/Note : ...

Sumber/Source: Badan Pengelolaan Pendapatan, Keuangan dan Aset Daerah Kabupaten Banjarnegara.

**Tabel**  
**Table** 2.4.3

**Target dan Realisasi Pendapatan Asli Daerah Menurut Jenis Penerimaan (ribu rupiah), Tahun Anggaran 2019–2022**

*Target and Realization of Genuiness Income (thousand rupiahs), Budget Year 2019–2022*

Jenis Penerimaan <i>Kind of Revenues</i>	2019		2020	
	Target	Realisasi	Target	Realisasi
(1)	(2)	(3)	(4)	(5)
1. Pajak Daerah	55 490 000	60 732 283	54 492 788	55 447 355
2. Ret. Daerah	19 414 844	21 457 187	15 895 336	16 589 489
3. Bag. Laba BUMD	16 997 600	17 091 096	15 290 373	15 290 379
4. Lain2 Pendapatan	155 075 193	158 420 083	150 788 185	151 311 558
<b>Jumlah/Total</b>	<b>246 977 637</b>	<b>257 700 650</b>	<b>236 466 682</b>	<b>238 638 822</b>

Lanjutan Tabel/*Continued Table 2.4.3*

Jenis Penerimaan <i>Kind of Revenues</i>	2021		2022	
	Target	Realisasi	Target	Realisasi
	(1)	(6)	(7)	(8)
1 Pajak Daerah	65 653 500	58 925 076	71 238 500	74 794 301
2 Ret Daerah	23 558 051	23 289 751	28 666 525	29 884 556
3 Bag Laba BUMD	16 796 328	17 259 412	18 112 861	18 112 779
4 Lain2 Pendapatan	189 313 226	214 308 273	170 081 372	161 717 279
<b>Jumlah/Total</b>	<b>295 321 105</b>	<b>313 782 512</b>	<b>288 099 258</b>	<b>284 508 914</b>

Catatan/*Note*: ...Sumber/*Source*: Badan Pengelolaan Pendapatan, Keuangan dan Aset Daerah Kabupaten Banjarnegara

**Tabel**  
**Table** 2.4.4

**Bagi Hasil dari Pajak Bumi dan Bangunan Kabupaten  
Banjarnegara Tahun Anggaran 2013-2022**  
*Land and Building Taxes in Banjarnegara 2013 - 2022*

Tahun Anggaran	Jumlah (Rupiah)		Persentase
	Target	Realisasi	
(1)	(2)	(3)	(4)
2013	29 292 021 000,00	30 731 954 959,00	104,92
2014	12 511 531 000,00	12 258 334 430,00	97,98
2015	12 511 531 000,00	13 027 737 659,00	104,13
2016	12 363 663 000,00	12 543 003 531,00	101,45
2017	10 350 215 000,00	12 772 843 543,00	123,41
2018	19 926 000 000,00	22 338 520 114,00	112,11
2019	23 115 194 308,00	22 486 219 779,00	97,28
2020	24 312 206 083,00	24 102 670 006,00	99,14
2021	25 865 393 062,00	25 454 038 367,00	98,41
2022	27 000 000 000,00	27 354 584 381,00	101,31

Catatan/Note: ...

Sumber/Source: Badan Pengelolaan Pendapatan, Keuangan dan Aset Daerah Kabupaten Banjarnegara

**Tabel**  
**Table** 2.4.5

**Target dan Realisasi Pajak dan Bumi Bangunan Dirinci Menurut Kecamatan di Kab.Banjarnegara, 2022**  
*Goals and Realization Land and Building Taxes by Subdistric in Banjarnegara 2022*

Kecamatan Subdistrict	Jumlah (Rupiah)		Persentase
	Target	Realisasi	
(1)	(2)	(3)	(4)
1. Susukan	1 575 059 258	1 575 545 363	100,03
2. Purwareja Klampok	1 358 395 007	1 359 440 108	100,08
3. Mandiraja	1 940 297 432	1 949 794 318	100,49
4. Purwanegara	1 692 889 108	1 713 614 303	101,22
5. Bawang	3 395 239 242	3 396 853 758	100,05
6. Banjarnegara	2 455 448 055	2 500 211 381	101,82
7. Pagedongan	688 669 571	690 514 000	100,27
8. Sigaluh	1 021 537 853	1 025 962 173	100,43
9. Madukara	1 310 931 294	1 323 180 645	100,93
10. Banjarmangu	1 097 171 353	1 100 181 719	100,27
11. Wanadadi	1 521 872 975	1 521 912 855	100,00
12. Rakit	1 182 398 848	1 182 401 362	100,00
13. Punggelan	1 784 088 216	1 811 952 061	101,56
14. Karangkobor	781 951 277	782 837 620	100,11
15. Pagentan	968 098 678	974 154 130	100,63
16. Pejawaran	983 192 084	984 239 314	100,11
17. Batur	922 472 519	932 100 910	101,04
18. Wanayasa	1 126 811 986	1 126 871 356	100,01
19. Kalibening	1 043 665 581	1 044 559 952	100,09
20. Pandanarum	504 394 044	504 937 861	100,11
<b>Kabupaten Banjarnegara</b>	<b>27 354 584 381</b>	<b>27 501 265 189</b>	<b>100,54</b>

Catatan/Note: ...

Sumber/Source: Badan Pengelolaan Pendapatan, Keuangan dan Aset Daerah Kabupaten Banjarnegara

**Tabel**  
**Table 2.4.6****Banyaknya Dana Pembangunan Desa/Kelurahan Menurut Kecamatan di Kab. Banjarnegara (Juta Rupiah), 2018-2022**  
**Number of Fund Development of Village by Subdistrict in Banjarnegara (Million Rupiah) 2018 - 2022**

<b>Kecamatan Subdistrict</b>	<b>2018</b>	<b>2019</b>	<b>2020</b>	<b>2021</b>	<b>2022</b>
(1)	(2)	(3)	(4)	(5)	(6)
1. Susukan	5 988 538	6 008 918	5 697 105	5 680 220	5 856 578
2. Purwareja Klampok	3 315 976	3 327 261	3 270 696	3 302 370	3 475 684
3. Mandiraja	6 212 827	6 233 968	5 644 092	5 656 656	5 953 426
4. Purwanegara	5 732 792	5 752 300	5 234 631	5 287 245	5 482 569
5. Bawang	6 459 104	6 481 084	6 331 266	6 400 970	6 725 170
6. Banjarnegara	1 518 631	1 523 800	1 419 348	1 435 154	1 508 893
7. Pagedongan	3 788 015	3 800 906	3 306 783	3 343 338	3 514 576
8. Sigaluh	4 633 853	4 649 623	4 204 218	4 257 609	4 479 844
9. Madukara	6 004 229	6 024 660	5 848 266	5 917 314	6 314 489
10. Banjarmangu	5 983 725	6 004 080	5 699 084	5 765 194	6 047 390
11. Wanadadi	3 941 871	3 955 286	3 686 457	3 728 874	3 900 523
12. Rakit	4 377 523	4 392 419	4 434 057	4 477 606	4 680 821
13. Punggelan	7 481 904	7 507 362	6 556 779	6 626 192	6 875 056
14. Karangobar	4 612 144	4 627 837	4 457 631	4 508 591	4 746 042
15. Pagentan	5 617 042	5 636 156	5 795 292	5 832 660	6 100 203
16. Pejawaran	6 389 129	6 410 873	5 837 679	5 905 080	6 194 177
17. Batur	3 443 544	3 455 255	3 031 596	3 038 440	3 189 835
18. Wanayasa	6 672 861	6 695 565	5 724 579	5 767 822	6 089 620
19. Kalibening	6 035 252	6 055 788	5 545 092	5 608 908	5 881 533
20. Pandanarum	3 097 385	3 107 927	2 935 896	2 967 849	3 091 663
<b>Kabupaten Banjarnegara</b>	<b>101 306 345</b>	<b>101 651 068</b>	<b>94 660 547</b>	<b>95 508 092</b>	<b>101 108 092</b>

Catatan/Note: ...

Sumber/Source: Dinas Pemberdayaan Masyarakat dan Desa, Pengendalian Penduduk dan Keluarga Berencana Kabupaten Banjarnegara

**Tabel**  
**Table** 2.4.7

**Persentase Perubahan Dana Pembangunan Desa/  
Kelurahan Menurut Kecamatan di Kab. Banjarnegara,  
2018-2022**

*Percentage of Fund Development Changes of Village by Subdistrict in  
Banjarnegara 2018 - 2022*

Kecamatan Subdistrict	2018	2019	2020	2021	2022
(1)	(2)	(3)	(4)	(5)	(6)
1. Susukan	0,00	0,34	-5,19	-0,30	3,10
2. Purwareja Klampok	0,00	0,34	-1,70	0,97	5,30
3. Mandiraja	0,00	0,34	-9,46	0,22	5,26
4. Purwanegara	0,00	0,34	-9,00	1,01	3,73
5. Bawang	0,00	0,34	-2,31	1,10	5,12
6. Banjarnegara	0,00	0,34	-6,85	1,11	5,20
7. Pagedongan	0,00	0,34	-13,00	1,11	5,18
8. Sigaluh	0,00	0,34	-9,58	1,27	5,29
9. Madukara	0,00	0,34	-2,93	1,18	6,79
10. Banjarmangu	0,00	0,34	-5,08	1,16	4,95
11. Wanadadi	0,00	0,34	-6,80	1,15	4,66
12. Rakit	0,00	0,34	0,95	0,98	4,58
13. Punggelan	0,00	0,34	-12,66	1,06	3,80
14. Karangkoban	0,00	0,34	-3,68	1,14	5,33
15. Pagentan	0,00	0,34	2,82	0,64	4,62
16. Pejawaran	0,00	0,34	-8,94	1,15	4,95
17. Batur	0,00	0,34	-12,26	0,23	4,99
18. Wanayasa	0,00	0,34	-14,50	0,76	5,62
19. Kalibening	0,00	0,34	-8,43	1,15	4,92
20. Pandanarum	0,00	0,34	-5,54	1,09	4,22
<b>Kabupaten Banjarnegara</b>	<b>0,00</b>	<b>0,34</b>	<b>-6,88</b>	<b>0,90</b>	<b>4,88</b>

Catatan/Note: ...

Sumber/Source: Dinas Pemberdayaan Masyarakat dan Desa, Pengendalian Penduduk dan Keluarga Berencana Kabupaten Banjarnegara



**Tabel**  
**Table** 2.4.8

**Banyaknya Bantuan Keuangan Kepada Pemerintah Desa dari Pemerintah Provinsi dan Kabupaten Menurut Jenis Kegiatan dan Sumber Biaya Tahun Anggaran 2021-2022**  
*Number of Financial Aid to Development of Village from Regional and Province Government by Type of Activities and Source of Expense of Year Budget 2021-2022*

Jenis Kegiatan Type of Activities	Sumber Biaya (Ribu Rupiah) Source of Expense (Thousand Rupiahs)			
	APBD 2021		APBD 2022	
	I	II	I	II
	(1)	(2)	(3)	(4)
Bantuan Keuangan dari Pemerintah Provinsi dan Daerah :				
1. TNI Manunggal membangun desa	753 000	2 500 000	753 000	1 537 000
2. Bantuan Sarana Prasarana	15 988 000	0	37 975 000	0
3. Bantuan Pengembangan Sistem Informasi Desa	0	0	0	93 018
4. Bantuan Ketahanan Masyarakat Desa	0	0	0	0
5. Bantuan Operasional KPMD	1 330 000	0	1 330 000	0
6. Rintisan Model Desa Berkediri	0	0	0	0
7. Bantuan Keuangan BPJS	0	3 203 073	0	3 218 861
8. Bantuan Keuangan Khusus	0	3 101 000	0	26 810 000
9. Bantuan Keuangan Pengembangan Kawasan Pedesaan (PKP)	0	0	0	0
<b>Kabupaten Banjarnegara</b>	<b>18 071 000</b>	<b>8 804 073</b>	<b>40 058 000</b>	<b>31 658 879</b>

Catatan/Note: ...

Sumber/Source: Dinas Pemberdayaan Masyarakat dan Desa, Pengendalian Penduduk dan Keluarga Berencana Kabupaten Banjarnegara

**Tabel**  
**Table** 2.4.9

**Banyaknya Dana Desa Menurut Kecamatan di Kab.  
Banjarnegara (Juta Rupiah), 2019-2022**  
*Number of Village Fund by Subdistrict in Banjarnegara 2019- 2022*

Kecamatan Subdistrict	Alokasi Dana (Ribu Rupiah) Allocation of Funds (Thousand Rupiahs)			
	2019	2020	2021	2022
(1)	(2)	(3)	(4)	(5)
1. Susukan	14 265 032	14 778 049	14 523 750	15 368 018
2. Purwareja Klampok	7 688 023	7 417 299	7 931 135	8 441 784
3. Mandiraja	15 021 772	15 417 431	16 909 556	16 590 820
4. Purwanegara	13 182 109	13 553 389	15 302 273	14 837 377
5. Bawang	15 855 663	15 965 451	17 892 956	16 675 367
6. Banjarnegara	3 975 479	3 832 127	4 067 968	3 967 452
7. Pagedongan	10 109 141	10 530 757	10 264 285	10 454 337
8. Sigaluh	11 629 223	11 651 922	11 292 849	10 794 997
9. Madukara	15 329 763	15 338 965	15 605 698	15 194 633
10. Banjarmangu	15 131 598	15 614 269	15 699 949	15 190 636
11. Wanadadi	9 597 433	9 460 292	9 404 022	9 733 816
12. Rakit	10 092 511	10 529 412	10 490 565	10 919 771
13. Punggelan	18 967 159	19 148 895	18 759 766	19 922 897
14. Karangkoban	13 909 949	13 646 070	13 434 591	12 664 618
15. Pagentan	15 537 360	16 013 639	15 669 848	15 355 837
16. Pejawaran	18 182 921	18 106 618	16 659 230	17 233 240
17. Batur	8 577 547	8 611 191	8 488 235	8 928 303
18. Wanayasa	18 319 383	19 035 310	17 791 138	19 139 746
19. Kalibening	17 635 484	17 160 577	16 543 965	16 514 795
20. Pandanarum	9 646 911	9 316 934	9 017 347	8 607 279
<b>Kabupaten Banjarnegara</b>	<b>262 654 461</b>	<b>265 128 597</b>	<b>265 749 126</b>	<b>266 535 723</b>

Catatan/Note: ...

Sumber/Source: Dinas Pemberdayaan Masyarakat dan Desa, Pengendalian Penduduk dan Keluarga Berencana Kabupaten Banjarnegara

**Tabel**  
**Table** 2.4.10**Banyaknya Banyaknya Anggota Hansip Menurut  
Kecamatan dan Jenis Kelamin di Kab. Banjarnegara, 2022**  
*Number of Civil Deffence by Subdistrict and Sex in Banjarnegara 2022*

Kecamatan Subdistrict	Laki-Laki Male	Perempuan Female	Jumlah
(1)	(2)	(3)	(4)
1. Susukan	400	10	410
2. Purwareja Klampok	314	16	330
3. Mandiraja	511	0	511
4. Purwanegara	426	10	436
5. Bawang	373	0	373
6. Banjarnegara	316	0	316
7. Pagedongan	224	0	224
8. Sigaluh	329	10	339
9. Madukara	456	7	463
10. Banjarmangu	359	17	376
11. Wanadadi	227	20	247
12. Rakit	317	11	328
13. Punggelan	469	0	469
14. Karangobar	365	0	365
15. Pagentan	384	6	390
16. Pejawaran	402	0	402
17. Batur	285	0	285
18. Wanayasa	421	0	421
19. Kalibening	457	0	457
20. Pandanarum	226	0	226
<b>Kabupaten Banjarnegara</b>	<b>7 261</b>	<b>107</b>	<b>7 368</b>

Catatan/Note: ...

Sumber/Source: Dinas Satpol PP Kabupaten Banjarnegara Kabupaten Banjarnegara

**Tabel** 2.4.11  
**Table**

**Banyaknya Banyaknya Anggota Hansip Menurut Kecamatan dan Pendidikan di Kab. Banjarnegara, 2022**  
*Number of Civil Deffence by Subdistrict and Education in Banjarnegara 2022*

Kecamatan Subdistrict	Tidak/ Belum Tamat SD Up Primary School	SD Primary School	SLTP Junior High School	SLTA Senior High School	Akademi/ Perguruan Tinggi Academy/ University	Jumlah
(1)	(2)	(3)	(4)	(5)	(6)	(7)
1. Susukan	1	218	99	83	9	410
2. Purwareja Klampok	0	161	68	86	15	330
3. Mandiraja	0	480	15	14	2	511
4. Purwanegara	0	0	436	0	0	436
5. Bawang	0	234	91	41	7	373
6. Banjarnegara	0	147	96	71	2	316
7. Pagedongan	0	194	20	10	0	224
8. Sigaluh	0	247	71	21	0	339
9. Madukara	0	243	149	65	6	463
10. Banjarmangu	0	232	110	32	2	376
11. Wanadadi	0	65	163	19	0	247
12. Rakit	0	160	138	30	0	328
13. Punggelan	0	163	159	146	1	469
14. Karangkoobar	0	321	28	16	0	365
15. Pagentan	0	302	74	12	2	390
16. Pejawaran	0	303	86	13	0	402
17. Batur	0	198	61	25	1	285
18. Wanayasa	0	404	17	0	0	421
19. Kalibening	0	421	29	7	0	457
20. Pandanarum	0	204	19	2	1	226
<b>Kabupaten Banjarnegara</b>	<b>1</b>	<b>4 697</b>	<b>1 929</b>	<b>693</b>	<b>48</b>	<b>7 368</b>

Catatan/Note: ...

Sumber/Source: Dinas Satpol PP Kabupaten Banjarnegara Kabupaten Banjarnegara

**Tabel**  
**Table** 2.4.12

**Banyaknya Banyaknya Anggota Hansip Menurut  
Kecamatan dan Jenis Pelatihan di Kab. Banjarnegara,  
2022**  
*Number of Civil Deffence by Subdistrict and Type of Training in Banjarnegara  
2022*

Kecamatan Subdistrict	Jenis Pelatihan Type of Training					
	Penanggulangan Bencana Alam	SAR Air	Ketrampilan Pam Lingkungan	Pemadam Kebakaran	Kegiatan Peningkatan Kemampuan Terpadu	Pembinaan Linmas
(1)	(2)	(3)	(4)	(5)	(6)	(7)
1. Susukan	0	0	0	0	0	0
2. Purwareja Klampok	0	0	0	0	33	2
3. Mandiraja	0	0	0	0	0	0
4. Purwanegara	0	0	0	0	0	0
5. Bawang	0	0	0	0	0	0
6. Banjarnegara	0	4	0	0	2	0
7. Pagedongan	0	0	0	27	0	42
8. Sigaluh	0	0	0	0	0	0
9. Madukara	5	8	34	0	42	5
10. Banjarmangu	8	0	7	0	10	33
11. Wanadadi	0	0	0	0	0	0
12. Rakit	0	0	0	0	0	0
13. Punggelan	0	0	0	0	0	0
14. Karangkobor	0	0	0	0	0	143
15. Pagentan	0	0	0	0	0	8
16. Pejawaran	29	0	18	0	56	0
17. Batur	0	0	0	0	0	0
18. Wanayasa	0	0	0	0	63	0
19. Kalibening	1	0	1	0	96	29
20. Pandanarum	0	0	0	0	0	0
<b>Kabupaten Banjarnegara</b>	<b>43</b>	<b>12</b>	<b>60</b>	<b>27</b>	<b>302</b>	<b>262</b>

Lanjutan Tabel/Continued Table 2.4.12

Kecamatan Subdistrict	Jenis Pelatihan Type of Training			Belum Pelatihan	Jumlah
	Kegiatan Orientasi	PBB	Pelatihan Sosialisasi Cukai Ilegal		
(1)	(8)	(9)	(10)	(11)	(12)
1. Susukan	0	0	0	410	410
2. Purwareja Klampok	0	0	0	295	330
3. Mandiraja	0	0	0	511	511
4. Purwanegara	0	0	0	436	436
5. Bawang	0	0	0	373	373
6. Banjarnegara	1	0	0	309	316
7. Pagedongan	0	0	0	155	224
8. Sigaluh	0	0	0	339	339
9. Madukara	0	0	0	369	463
10. Banjarmangu	0	21	15	282	376
11. Wanadadi	0	0	0	247	247
12. Rakit	0	0	0	328	328
13. Punggelan	0	0	0	469	469
14. Karangkobor	0	0	0	222	365
15. Pagentan	0	0	0	382	390
16. Pejawaran	36	0	0	263	402
17. Batur	0	0	0	285	285
18. Wanayasa	0	0	0	358	421
19. Kalibening	0	25	0	305	457
20. Pandanarum	0	0	0	226	226
<b>Kabupaten Banjarnegara</b>	<b>37</b>	<b>46</b>	<b>15</b>	<b>6 564</b>	<b>7 368</b>

Catatan/Note: ...

Sumber/Source: Dinas Satpol PP Kabupaten Banjarnegara Kabupaten Banjarnegara

<https://banjarnegarakab.bps.go.id>

BANJARNEGARA DALAM ANGKA  
2023

# BAB 3

*Penduduk dan Ketenagakerjaan*  
*Population and Employment*

BANJARNEGARA REGENCY IN FIGURES



<https://banjarnegarakab.bps.go.id>

**PENJELASAN TEKNIS**

1. Sumber utama data kependudukan adalah sensus penduduk yang dilaksanakan setiap sepuluh tahun sekali. Sensus penduduk telah dilaksanakan sebanyak tujuh kali sejak Indonesia merdeka, yaitu tahun 1961, 1971, 1980, 1990, 2000, 2010 dan 2020.
2. Di dalam sensus penduduk, pencacahan dilakukan terhadap seluruh penduduk yang berdomisili di wilayah teritorial Indonesia termasuk warga negara asing kecuali anggota korps diplomatik negara sahabat beserta keluarganya.
3. Metode pengumpulan data dalam sensus dilakukan dengan wawancara antara petugas sensus dengan responden dan juga melalui e-census. Pencatatan penduduk menggunakan konsep usual residence, yaitu konsep di mana penduduk biasa bertempat tinggal. Bagi penduduk yang bertempat tinggal tetap dicacah di mana mereka biasa tinggal, sedangkan untuk penduduk yang tidak bertempat tinggal tetap dicacah di tempat di mana mereka ditemukan petugas sensus pada malam 'Hari Sensus'. Termasuk penduduk yang tidak bertempat tinggal tetap adalah tuna wisma, awak kapal berbendera Indonesia, penghuni perahu/rumah apung, masyarakat terpencil/terasing,

**TECHNICAL NOTES**

1. *The main source of demographic data is population census, which is conducted every ten years. Population Census has been conducted seven times since Indonesia's independence: 1961, 1971, 1980, 1990, 2000, 2010 and 2020*
2. *The population census enumerates all residents who domicile in the entire territory of Indonesia including foreign citizens except the diplomatic corps members and their families.*
3. *The method of data collection in a population census involves interviewing respondents and conducting e-census. Enumeration of the population uses the concept of "usual residence", which is the concept of "places where people usually live". De jure was applied to the permanent residents, while de facto was applied to non-permanent residents. The permanent residents were enumerated in place where they normally live, the non-permanent residents were enumerated where they were found by the enumerators, on the night of 'Census Date'. The non permanent residents include homeless people, ship crew, boat people, remote area community, and internally*

dan pengungsi. Bagi mereka yang mempunyai tempat tinggal tetap dan sedang bepergian ke luar wilayah lebih dari enam bulan, tidak dicacah di tempat tinggalnya, tetapi dicacah di tempat tujuannya. Untuk tahun yang tidak dilaksanakan sensus penduduk, data kependudukan diperoleh dari hasil proyeksi penduduk. Proyeksi penduduk merupakan suatu perhitungan ilmiah yang didasarkan pada asumsi dari komponen-komponen perubahan penduduk, yaitu kelahiran, kematian, dan migrasi. Proyeksi penduduk Indonesia 2010–2035 menggunakan data dasar penduduk hasil SP2010.

4. Penduduk Indonesia adalah semua orang yang berdomisili di wilayah teritorial Indonesia selama 6 bulan atau lebih dan atau mereka yang berdomisili kurang dari 6 bulan tetapi bertujuan menetap.
5. Laju pertumbuhan penduduk adalah angka yang menunjukkan persentase pertambahan penduduk dalam jangka waktu tertentu.
6. Kepadatan penduduk adalah rasio banyaknya penduduk per kilometer persegi.
7. Rasio jenis kelamin adalah perbandingan antara penduduk laki-laki dan penduduk perempuan pada suatu wilayah dan waktu tertentu. Biasanya

*displaced persons. Those who had permanent residence and had been travelling away from their home for six months or more were not enumerated in their permanent place, but in the place where they were during the census. For the periods where the population census is not conducted, population projection is done to estimate population during those years. The population projection is an estimate based on the demographic components, such as birth, death, and migration. Indonesia's 2010–2035 population projection used the 2010 Population Census as the base population.*

4. *The population of Indonesia are all residents of the entire territory of Indonesia who have stayed for six months or longer, and those who intended to stay more than six months even though their length of stay is less than six months.*
5. *The growth rate of population is the number that show percentage of population growth within a specified period.*
6. *Population density is ratio of population per square kilometer.*
7. *Sex ratio is the ratio of males population to females population in a given area and time, usually expressed as the number of*

- dinyatakan dengan banyaknya penduduk laki-laki untuk 100 penduduk perempuan.
8. Distribusi penduduk adalah pola persebaran penduduk di suatu wilayah, baik berdasarkan batas-batas geografis maupun berdasarkan batas-batas administrasi pemerintahan.
  9. Komposisi penduduk adalah pola persebaran penduduk menurut karakteristiknya, contoh: penduduk menurut kelompok umur, penduduk menurut jenis kelamin
  10. Rumah tangga adalah seseorang atau sekelompok orang yang mendiami sebagian atau seluruh bangunan fisik/sensus dan biasanya tinggal bersama serta pengelolaan makan dari satu dapur. Yang dimaksud makan dari satu dapur adalah jika pengurusan kebutuhan sehari-harinya dikelola bersama-sama menjadi satu.
  11. Anggota rumah tangga adalah semua orang yang biasanya bertempat tinggal di suatu rumah tangga, baik yang berada di rumah pada waktu pencacahan maupun yang sementara tidak ada.
  12. Rata-rata anggota rumah tangga adalah angka yang menunjukkan rata-rata jumlah anggota rumah tangga per rumah tangga.
  13. Istilah migrasi seumur hidup disebut bila provinsi tempat tinggal seseorang pada saat
- males for every 100 females.*
8. *Population distribution is the pattern of population distribution in an area, either by geographic boundaries or by government administrative boundaries.*
  9. *Population composition is the pattern of population distribution by its characteristics, example: population by age group, population by sex*
  10. *Household is an individual or group of people living in a physical/census building unit or part of it and usually commit on a common provision for food and other essentials of living. Common provision for food means one organising daily needs for all of household members.*
  11. *Household member are those who usually lives in a household regardless of their location at the time of enumeration.*
  12. *Average household size is the average number of household members per household.*
  13. *Lifetime migration terminology if someone's province of residence at the time of enumeration was*

- pencacahan berbeda dengan provinsi tempat lahirnya.
14. Istilah migrasi risen disebut bila provinsi tempat tinggal seseorang pada saat pencacahan berbeda dengan provinsi tempat tinggalnya 5 tahun yang lalu.
  15. Penduduk usia kerja adalah penduduk yang berumur 15 tahun ke atas.
  16. Angkatan kerja adalah penduduk usia kerja (15 tahun ke atas) yang bekerja, punya pekerjaan namun sementara tidak bekerja, dan pengangguran.
  17. Bekerja adalah kegiatan ekonomi yang dilakukan oleh seseorang dengan maksud memperoleh atau membantu memperoleh pendapatan atau keuntungan dan lamanya bekerja paling sedikit 1 jam secara terus menerus dalam seminggu yang lalu (termasuk pekerja keluarga tanpa upah yang membantu dalam suatu usaha/kegiatan ekonomi).
  18. Jumlah jam kerja seluruhnya adalah jumlah jam kerja yang digunakan untuk bekerja (tidak termasuk jam kerja istirahat resmi dan jam kerja yang digunakan untuk hal-hal di luar pekerjaan).
  19. Lapangan usaha adalah bidang kegiatan dari pekerjaan/tempat bekerja di mana seseorang bekerja. Klasifikasi lapangan usaha mengikuti Klasifikasi Baku Lapangan Usaha Indonesia (KBLI) dalam 1 digit.
- different from his/her province of birthplace.*
14. *Recent migration terminology if someone's province of residence at the time of enumeration was different from his/her province of residence 5 years ago.*
  15. *Working age population is persons of 15 years and over.*
  16. *Labor force or economically active are persons of 15 years and over, who in the previous week were working, temporarily absent from work but having jobs, and unemployment.*
  17. *Working is economic activity conducted by a person and intended to earn income by doing work or helping to do work at least one hour continuously during the reference week (including unpaid family worker/s for any economic activity).*
  18. *Total working hours is the total hours spent by an employee to perform all jobs (excluding the time used for other activities which are not classified as work).*
  19. *Industry is field of a person's activity or establishment. The classification of industries follows the Indonesia Standard Industrial Classification (KBLI) in one digit.*

20. Status pekerjaan adalah kedudukan seseorang dalam unit usaha/kegiatan dalam melakukan pekerjaan.
  21. Berusaha sendiri tanpa dibantu orang lain adalah bekerja atau berusaha dengan menanggung risiko secara ekonomis, yaitu dengan tidak kembalinya ongkos produksi yang telah dikeluarkan dalam rangka usahanya tersebut, serta tidak menggunakan pekerja dibayar maupun pekerja tak dibayar, termasuk yang sifat pekerjaannya memerlukan teknologi atau keahlian khusus.
  22. Berusaha dibantu buruh tidak tetap/buruh tidak dibayar adalah bekerja atau berusaha atas risiko sendiri, dan menggunakan buruh/pekerja tak dibayar dan atau buruh/pekerja tidak tetap.
  23. Berusaha dibantu buruh tetap/buruh dibayar adalah berusaha atas risiko sendiri dan mempekerjakan paling sedikit satu orang buruh/pekerja tetap yang dibayar.
  24. Buruh/karyawan/pegawai adalah seseorang yang bekerja pada orang lain atau instansi/kantor/ perusahaan secara tetap dengan menerima upah/gaji baik berupa uang maupun barang. Buruh yang tidak mempunyai majikan tetap, tidak digolongkan sebagai buruh/karyawan, tetapi sebagai pekerja bebas. Seseorang dianggap memiliki majikan tetap jika memiliki 1 (satu) majikan
20. *Employment status is the status of a person at his place of work or establishment where he was employed.*
  21. *Own-account worker is a person who works at his own risk without assisted by paid per mount worker or unpaid worker include technical job or skill job.*
  22. *Employer assisted by temporary workers/unpaid worker is a person who works at his own risk and assisted by temporary worker/unpaid worker.*
  23. *Employer assisted by permanent workers/paid workers is a person who does his business at her/his own risk at least one assisted by paid permanent worker.*
  24. *Employee is a person who work permanently for other people or institution/office/ company and gains some money/cash or goods as wage/salary. Labor who have no permanent employer is not categorized as a laborer/ worker/ employee but casual worker. A laborers in general is considered to have a permanent employer if he has the same employer during the past month, particularly for building*

- (orang/rumah tangga) yang sama dalam sebulan terakhir, khusus pada sektor bangunan batasannya tiga bulan. Apabila majikannya instansi/lembaga, boleh lebih dari satu.
25. Pekerja bebas adalah seseorang yang bekerja pada orang lain/ majikan/institusi yang tidak tetap (lebih dari 1 majikan dalam sebulan terakhir) di usaha pertanian baik berupa usaha rumah tangga maupun bukan usaha rumah tangga, ataupun di nonpertanian atas dasar balas jasa dengan menerima upah atau imbalan baik berupa uang maupun barang, dan baik dengan sistem pembayaran harian maupun borongan
26. Pekerja tak dibayar adalah seseorang yang bekerja membantu usaha untuk memperoleh penghasilan/keuntungan yang dilakukan oleh salah seorang anggota rumah tangga atau bukan anggota rumah tangga tanpa mendapat upah/gaji baik berupa uang maupun barang.
- construction sector is 3 months. If the employer is an institution, more than 1 (one) employer is allowed.*
25. *Casual employee is a person who does not work permanently for other people/employer/ institution (more than 1 employer during the last 1 month) in agricultural sector, either home industry or not home industry, or in non-agricultural sector based on remuneration paid with money or goods, and based on daily or contact payment system.*
26. *Unpaid worker is a person who intended to work without pay, either with money or good, in an establishment run by other members of the family, relative or neighbour.*

**ULASAN****DESCRIPTION****Kependudukan**

Jumlah Penduduk tahun 2022 sebanyak 1.038.718 jiwa, terdiri dari 521,576 laki-laki dan 517.142 perempuan, yang berarti mengalami kenaikan sebesar 11.852 jiwa atau sebesar 1,15 persen dari jumlah penduduk tahun 2021 sebanyak 1.026.866 jiwa.

Kepadatan penduduk hasil tahun 2022 sebesar 971 jiwa per km<sup>2</sup>, yang berarti bahwa setiap 1 km<sup>2</sup> luas wilayah Kabupaten Banjarnegara, dihuni oleh sekitar 971 orang.

**Ketenagakerjaan**

Banyaknya pencari kerja yang terdaftar pada tahun 2022 sebanyak 5.698 orang, sedangkan penempatan/pemenuhan tenaga kerja pada tahun 2022 sebanyak 3.213 orang, dengan rincian 1.325 orang laki-laki dan 1.888 orang perempuan.

**Population**

*The total population of the 2022 is 1,038,718 people, consisting of 521,576 male and 517,142 women, which means an increase of 11,852 people or 1,15 percent of the total population of the 2021, which was 1,026,866 people.*

*Ppopulation density as a result of the 2022 Population is 971 people per km<sup>2</sup>, which means that every 1 km<sup>2</sup> of Banjarnegara Regency is occupied by about 971 people.*

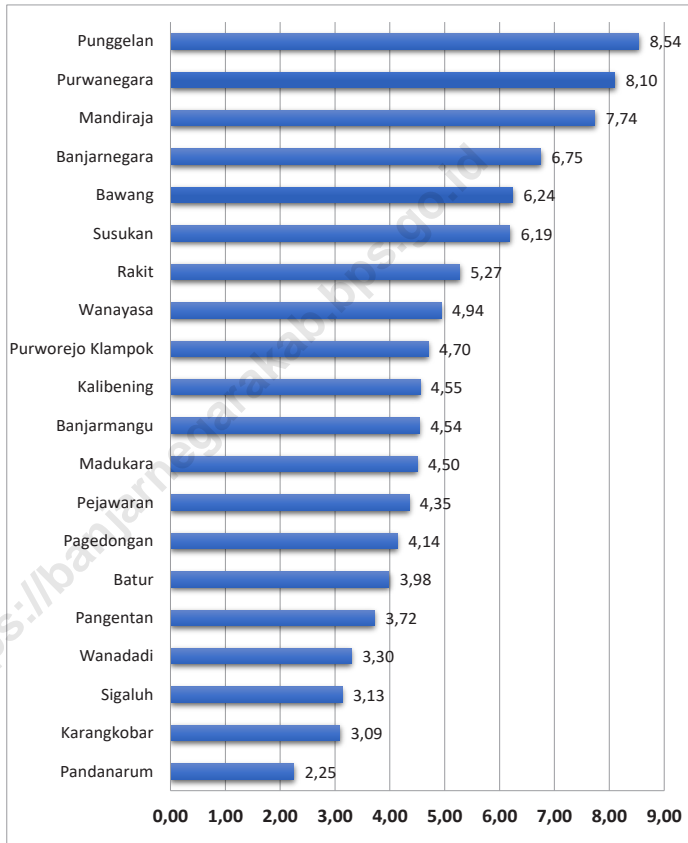
**Employment**

*The number of job seekers recorded in 2022 is 5,698 people, while the number of job seekers who have been placed in 2022 is 3,213 people, with details of 1,325 men and 1,888 women.*



**Gambar** 3.1  
**Figures**

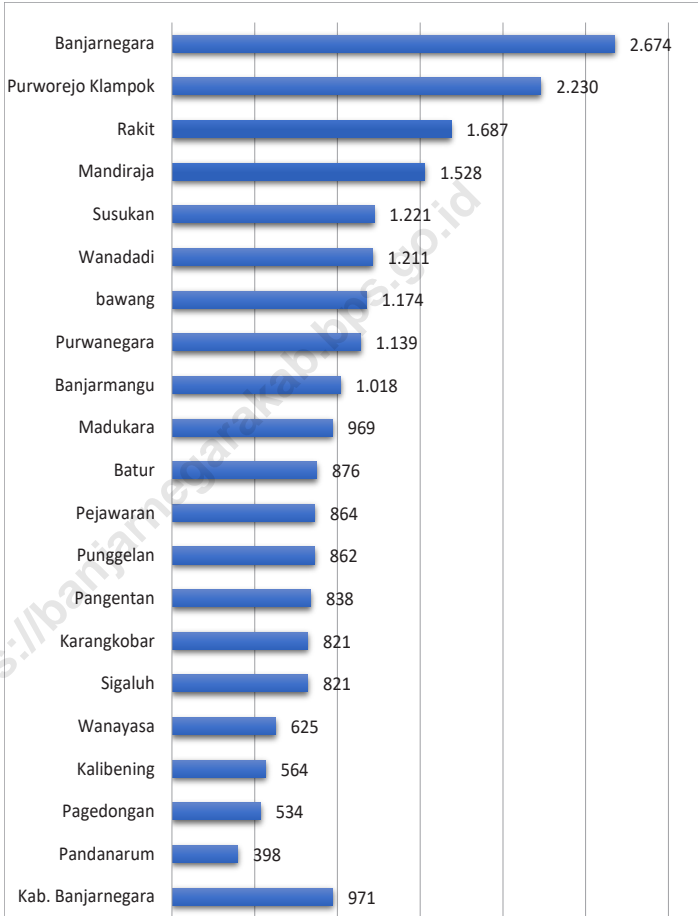
**Distribusi Penduduk Menurut Kecamatan di Kabupaten Banjarnegara, 2022**  
*Distribution of Population by Subdistrict in Banjarnegara Regency, 2022*



Sumber/Source : Badan Pustat Statistik

**Gambar** 3.2  
**Figures**

**Kepadatan Penduduk Menurut Kecamatan di Kabupaten Banjarnegara, 2022**  
*Population Density by Subdistrict in Banjarnegara Regency, 2022*



Sumber/Source : Badan Pusat Statistik

### 3.1 PENDUDUK POPULATION

**Tabel 3.1.1 Penduduk, Laju Pertumbuhan Penduduk per Tahun, Distribusi Persentase Penduduk, Kepadatan Penduduk, Rasio Jenis Kelamin Penduduk Menurut Kecamatan di Kabupaten Banjarnegara, 2022**  
*Population, Annual Population Growth Rate, Percentage Distribution of Population, Population Density, and Population Sex Ratio by Subdistrict in Banjarnegara Regency, 2022*

Kecamatan Subdistrict	Penduduk (ribu) Population (thousand)	Laju Pertumbuhan Penduduk per Tahun 2021–2022 Annual Population Growth Rate (%) 2021–2022
(1)	(2)	(3)
1 Susukan	64 312	1,40
2 Purwareja Klampok	48 777	1,30
3 Mandiraja	80 398	1,60
4 Purwanegara	84 103	1,55
5 Bawang	64 806	1,28
6 Banjarnegara	70 164	0,57
7 Pagedongan	43 019	1,66
8 Sigaluh	32 467	0,87
9 Madukara	46 699	0,94
10 Banjarmangu	47 186	1,08
11 Wanadadi	34 241	1,15
12 Rakit	54 746	1,11
13 Punggelan	88 688	1,43
14 Karangobar	32 080	0,89
15 Pagentan	38 688	0,74
16 Pejawaran	45 139	0,76
17 Batur	41 315	0,73
18 Wanayasa	51 287	0,87
19 Kalibening	47 270	1,11
20 Pandanarum	23 333	1,01
<b>Kabupaten Banjarnegara</b>	<b>1 038 718</b>	<b>1,15</b>
Hasil Registrasi/Registration Result		
Hasil Proyeksi <sup>1</sup> /Projection Result <sup>1</sup>		

Lanjutan Tabel/*Continued Table* 3.1.1

Kecamatan <i>Subdistrict</i>	Persentase Penduduk <i>Percentage of Total Population</i>	Kepadatan Penduduk per km <sup>2</sup> <i>Population Density per sq.km</i>
(1)	(7)	(8)
1. Susukan	6,19	1 221
2. Purwareja Klampok	4,70	2 230
3. Mandiraja	7,74	1 528
4. Purwanegara	8,10	1 139
5. Bawang	6,24	1 174
6. Banjarnegara	6,75	2 674
7. Pagedongan	4,14	534
8. Sigaluh	3,13	821
9. Madukara	4,50	969
10. Banjarmangu	4,54	1 018
11. Wanadadi	3,30	1 211
12. Rakit	5,27	1 687
13. Punggelan	8,54	862
14. Karangobar	3,09	821
15. Pagentan	3,72	838
16. Pejawaran	4,35	864
17. Batur	3,98	876
18. Wanayasa	4,94	625
19. Kalibening	4,55	564
20. Pandanarum	2,25	398
<b>Kabupaten Banjarnegara</b>	<b>100,00</b>	<b>971</b>
Hasil Registrasi/ <i>Registration Result</i>		
Hasil Proyeksi <sup>1</sup> / <i>Projection Result</i> <sup>1</sup>		

Lanjutan Tabel/*Continued Table 3.1.1*

Kecamatan <i>Subdistrict</i>	Rasio Jenis Kelamin <i>Population Sex Ratio</i>
(1)	(11)
1. Susukan	99
2. Purwareja Klampok	99
3. Mandiraja	98
4. Purwanegara	99
5. Bawang	99
6. Banjarnegara	100
7. Pagedongan	101
8. Sigaluh	99
9. Madukara	102
10. Banjarmangu	102
11. Wanadadi	100
12. Rakit	100
13. Punggelan	101
14. Karangobar	105
15. Pagentan	101
16. Pejawaran	105
17. Batur	105
18. Wanayasa	105
19. Kalibening	102
20. Pandanarum	103
<b>Kabupaten Banjarnegara</b>	<b>101</b>
Hasil Registrasi/ <i>Registration Result</i>	
Hasil Proyeksi <sup>1</sup> / <i>Projection Result</i> <sup>1</sup>	

Catatan/*Note*: <sup>1</sup> Data dari Hasil Proyeksi Penduduk Indonesia 2010–2035 (Pertengahan tahun/Juni)/*Data from the result of Indonesia Population Projection 2010–2035 (mid year/June)*

Sumber/*Source*: Badan Pusat Statistik

**Tabel**  
**Table** 3.1.2

**Penduduk Menurut Kelompok Umur dan Jenis Kelamin di  
Kabupaten Banjarnegara, 2022**  
*Number of Population by Age Group and Sex in Banjarnegara Regency, 2022*

Kecamatan Subdistrict	Laki-laki Male	Perempuan Female	Jumlah Total
(1)	(2)		(3)
0-4	36 847	35 234	72 081
5-9	37 377	35 039	72 416
10-14	41 572	36 908	78 480
15-19	40 504	38 827	79 331
20-24	38 312	36 804	75 116
25-29	38 323	36 756	75 079
30-34	40 574	38 968	79 542
35-39	34 778	34 727	69 505
40-44	39 964	37 505	77 469
45-49	32 759	34 275	67 034
50-54	34 747	29 494	64 241
55-59	28 129	35 311	63 440
60-64	25 117	29 635	54 752
65-69	25 235	16 692	41 927
70-74	12 930	15 012	27 942
75+	14 408	25 955	40 363
<b>Kabupaten Banjarnegara</b>	<b>521 576</b>	<b>517 142</b>	<b>1 038 718</b>

Sumber/Source : Badan Pusat Statistik, Sensus Penduduk 2020

### 3.2 KETENAGAKERJAAN EMPLOYMENT

**Tabel 3.2.1** Jumlah Penduduk Berumur 15 Tahun Keatas Menurut Jenis Kegiatan Selama Seminggu yang Lalu dan Jenis Kelamin di Kabupaten Banjarnegara, 2022  
*Population Aged 15 Years and Over by Type of Activity During The Previous Week and Sex in Banjarnegara Regency, 2022*

Kegiatan Utama Main Activity	Jenis Kelamin/Sex		
	Laki-Laki Male	Perempuan Female	Jumlah Total
(1)	(2)	(3)	(4)
<b>I. Angkatan Kerja/Economically Active</b>	<b>310 826</b>	<b>210 136</b>	<b>520 962</b>
1. Bekerja/Working	287 190	200 524	487 714
2. Pengangguran Terbuka/Unemployment	23 636	9 612	33 248
<b>II. Bukan Angkatan Kerja/Economically Inactive</b>	<b>50 048</b>	<b>150 868</b>	<b>200 916</b>
1. Sekolah/Attending School	22 101	15 885	37 986
2. Mengurus Rumah Tangga/Housekeeping	10 994	120 427	131 421
3. Lainnya/Others	16 953	14 556	31 509
<b>Jumlah/Total</b>	<b>360 874</b>	<b>361 004</b>	<b>721 878</b>

Catatan/Note:

Sumber/Source: BPS, Survei Angkatan Kerja Nasional (Sakernas) Agustus/BPS-Statistics Indonesia, August National Labor Force Survey

**Tabel**  
**Table** 3.2.2

**Penduduk Berumur 15 Tahun ke Atas Menurut Pendidikan Tertinggi yang Ditamatkan dan Jenis Kegiatan Selama Seminggu yang Lalu di Kabupaten Banjarnegara, 2022**  
*Population 15 Years of Age and Over by Educational Attainment and Type of Activity During the Previous Week in Banjarnegara Regency, 2022*

Pendidikan Tertinggi yang Ditamatkan <sup>1</sup> <i>Educational Attainment<sup>1</sup></i>	Angkatan Kerja/ <i>Economically Active</i>			Persentase Bekerja terhadap Angkatan Kerja <i>Percentage of Working to Economically Active</i>
	Bekerja <i>Working</i>	Pengangguran <sup>2</sup> <i>Unemployment<sup>2</sup></i>	Jumlah Angkatan Kerja <i>Total of Economically Active</i>	
(1)	(2)	(3)	(4)	(5)
0	304 914	13 430	318 344	95,78
1	86 994	9 239	96 233	90,40
2	74 026	9 852	83 878	88,25
3	21 780	727	22 507	96,77
<b>Jumlah/Total</b>	<b>487 714</b>	<b>33 248</b>	<b>520 962</b>	<b>93,62</b>

- Catatan/Note:
- <sup>1</sup> 0. ≤ Sekolah Dasar (SD)/≤ *Primary School*  
1. Sekolah Menengah Pertama/*Junior High School*  
2. Sekolah Menengah Atas/*Senior High School*  
3. Perguruan Tinggi/*Collage*
  - <sup>2</sup> 1. Mencari pekerjaan/*Looking for work*  
2. Mempersiapkan usaha/*Establishing a new business/firm*  
3. Merasa tidak mungkin mendapat pekerjaan/*Hopeless of job*  
4. Sudah punya pekerjaan tetapi belum mulai bekerja/*Have a job in future start*

Sumber/Source: BPS, Survei Angkatan Kerja Nasional (Sakernas) Agustus/BPS-Statistics Indonesia, August National Labor Force Survey



**Tabel**  
**Table** 3.2.3

**Penduduk Berumur 15 Tahun Ke Atas yang Bekerja Selama Seminggu yang Lalu Menurut Status Pekerjaan Utama dan Jenis Kelamin di Kabupaten Banjarnegara, 2022**

*Population 15 Years of Age and Over who Worked During The Previous Week by Main Employment Status and Sex in Banjarnegara Regency, 2022*

<b>Status Pekerjaan Utama</b> <i>Main Employment Status</i>	<b>Laki-Laki</b> <i>Male</i>	<b>Perempuan</b> <i>Female</i>	<b>Jumlah</b> <i>Total</i>
(1)	(2)	(3)	(4)
Berusaha sendiri <i>Own account worker</i>	79 450	56 710	136 160
Berusaha dibantu buruh tidak tetap/buruh tidak dibayar <i>Employer assisted by temporary worker/unpaid worker</i>	45 571	12 284	57 855
Berusaha dibantu buruh tetap/buruh dibayar <i>Employer assisted by permanent worker/paid worker</i>	17 243	1 347	18 590
Buruh/Karyawan/Pegawai/ <i>Employee</i>	84 015	60 203	144 218
Pekerja bebas <i>Casual worker</i>	44 283	15 872	60 155
Pekerja keluarga/tak dibayar <i>Family worker/unpaid worker</i>	16 628	54 108	70 736
<b>Jumlah/Total</b>	<b>287 190</b>	<b>200 524</b>	<b>487 714</b>

Catatan/Note: ...

Sumber/Source: BPS, Survei Angkatan Kerja Nasional (Sakernas) Agustus/BPS-Statistics Indonesia, August National Labor Force Survey

**Tabel** 3.2.4  
**Table**

**Pencari Kerja Terdaftar, Lowongan Kerja Terdaftar, dan Penempatan/Pemenuhan Tenaga Kerja Menurut Kecamatan dan Jenis Kelamin di Kabupaten Banjarnegara, 2021-2022**

*Registered Job Seekers, Registered Job Vacancies, and Workforce Placement / Fulfillment by Subdistrict and Sex in Banjarnegara Regency, 2019-2020*

Kecamatan Subdistrict	Pencari Kerja Terdaftar					
	2021			2022		
	Laki-laki Male	Perempuan Female	Jumlah Total	Laki-laki Male	Perempuan Female	Jumlah Total
(1)	(2)	(3)	(4)	(5)	(6)	(7)
1. Susukan	219	289	508	269	308	577
2. Purwareja Klampok	226	314	540	288	281	569
3. Mandiraja	327	456	783	377	391	768
4. Purwanegara	376	409	785	356	372	728
5. Bawang	309	347	656	365	416	781
6. Banjarnegara	280	294	574	278	232	510
7. Pagedongan	152	103	255	172	154	326
8. Sigaluh	140	112	252	167	172	339
9. Madukara	160	147	307	215	192	407
10. Banjarmangu	117	105	222	222	206	428
11. Wanadadi	137	154	291	251	296	547
12. Rakit	270	378	648	324	312	636
13. Punggelan	275	372	647	156	104	260
14. Karangobar	45	44	89	70	65	135
15. Pagentan	43	36	79	32	58	90
16. Pejawaran	27	29	56	41	36	77
17. Batur	22	19	41	76	41	117
18. Wanayasa	42	38	80	62	77	139
19. Kalibening	51	59	110	71	63	134
20. Pandanarum	35	28	63	64	66	130
<b>Kabupaten Banjarnegara</b>	<b>3 253</b>	<b>3 733</b>	<b>6 986</b>	<b>3 856</b>	<b>3 842</b>	<b>7 698</b>

Lanjutan Tabel/*Continued Table 3.2.4*

Kecamatan Subdistrict	Lowongan Kerja Terdaftar					
	2021			2022		
	Laki-laki Male	Perempuan Female	Jumlah Total	Laki-laki Male	Perempuan Female	Jumlah Total
(1)	(2)	(3)	(4)	(5)	(6)	(7)
1. Susukan	0	0	0	0	0	0
2. Purwareja Klampok	0	0	0	0	0	0
3. Mandiraja	0	0	0	0	0	0
4. Purwanegara	0	0	0	0	0	0
5. Bawang	0	0	0	0	0	0
6. Banjarnegara	731	1 674	2 405	0	0	0
7. Pagedongan	0	0	0	0	0	0
8. Sigaluh	0	0	0	0	0	0
9. Madukara	0	0	0	0	0	0
10. Banjarmangu	0	0	0	0	0	0
11. Wanadadi	0	0	0	0	0	0
12. Rakit	0	0	0	0	0	0
13. Punggelan	0	0	0	0	0	0
14. Karangobar	0	0	0	0	0	0
15. Pagentan	0	0	0	0	0	0
16. Pejawaran	0	0	0	0	0	0
17. Batur	0	0	0	0	0	0
18. Wanayasa	0	0	0	0	0	0
19. Kalibening	0	0	0	0	0	0
20. Pandanarum	0	0	0	0	0	0
<b>Kabupaten Banjarnegara</b>	<b>731</b>	<b>1 674</b>	<b>2 405</b>	<b>0</b>	<b>0</b>	<b>0</b>

Catatan/*Note:*Sumber/*Source:* Dinas Tenaga Kerja, Penanaman Modal Pelayanan Terpadu Satu Pintu

**Tabel** 3.2.5  
**Table**

**Banyaknya Kumulatif Pendaftaran Pencari Kerja serta  
Permintaan dan Pemenuhan Tenaga Kerja di Kabupaten  
Banjarnegara, 2022**  
*Number of Cumulative Registration of Searcher Work and also Request and  
Accomplishment of Labour in Banjarnegara, 2022*

Informasi / Data Information/Data		Laki-laki Male	Perempuan Female	Jumlah Total
	(1)	(2)	(3)	(4)
I.	1. Sisa pencari kerja yang terdaftar tahun 2018	6 805	7 948	14 753
	2. Pendaftar pencari kerja dalam tahun 2019	3 856	3 752	7 608
II.	1. Sisa permintaan tenaga kerja akhir tahun 2018	29	28	57
	2. Permintaan tenaga kerja dalam tahun 2019	1 668	2 237	3 905
III.	Penempatan/pemenuhan tenaga kerja tahun 2019	1 325	1 888	3 213
IV.	Prosentase permintaan tenaga kerja terhadap pendaftar pencari kerja	15,92	19,36	17,72
V.	Prosentase penempatan tenaga kerja terhadap pendaftar pencari kerja	12,43	16,14	14,37
VI.	Prosentase pencari kerja terhadap permintaan tenaga kerja	15,92	19,36	17,72

Catatan/Note:

Sumber/Source: Dinas Tenaga Kerja, Penanaman Modal Pelayanan Terpadu Satu Pintu

**Tabel**  
**Table** 3.2.6

**Banyaknya Tenaga Kerja yang Belum Ditempatkan Menurut Golongan Pokok Jabatan di Kabupaten Banjarnegara, 2022**  
*Number of Labour which Not Yet Been Placed by Main Occupation in Banjarnegara Regency, 2022*

Golongan / Pokok Jabatan <i>Main Occupation</i>	Banyaknya Pencari Kerja Yang Belum Ditempatkan <i>Number of Labour which Not Yet Been Placed</i>			Prosentase <i>Percentage</i>
	Laki-laki <i>Male</i>	Perempuan <i>Female</i>	Jumlah <i>Total</i>	
	(1)	(2)	(3)	
1 Tenaga profesi, teknis dan tenaga lain	1 342	1 825	3 167	25,90
2 Tenaga kepemimpinan dan ketatalaksanaan	0	0	0	0,00
3 Tenaga tata usaha dan yang berhubungan	450	704	1 154	9,44
4 Tenaga usaha penjualan	195	229	424	3,47
5 Tenaga usaha bidang jasa	0	40	40	0,33
6 Tenaga usaha pertanian, perburuhan, perikanan dan peternakan	10	15	25	0,20
7 Tenaga produksi dan Jasa perhubungan serta Tenaga operator alat angkutan dan pekerja kasar	4 072	3 344	7 416	60,66
<b>Kabupaten Banjarnegara</b>	<b>6 069</b>	<b>6 157</b>	<b>12 226</b>	<b>100,00</b>
Tahun 2021)*	-	-	-	-
Tahun 2020	6 940	7 891	14 831	100
Tahun 2019	7 209	7 538	14 747	100
Tahun 2018	7 045	8 263	15 308	100
Tahun 2017	8 476	6 646	15 122	100
Tahun 2016	7 834	5 582	13 416	100

Catatan/Note:

Sumber/Source: Dinas Tenaga Kerja, Penanaman Modal Pelayanan Terpadu Satu Pintu

)\* Tidak ada data

**Tabel**  
**Table** 3.2.7

**Banyaknya Permintaan Tenaga Kerja Menurut Lapangan Usaha dan Jenis Kelamin di Kabupaten Banjarnegara, 2022**

*Number of Request of Labour by Main Industry and Sex in Banjarnegara Regency, 2022*

Lapangan Usaha Main Industry	Banyaknya Permintaan Tenaga Kerja Number of Request of Labour			Prosentase Percentage
	Laki-laki Male	Perempuan Female	Jumlah Total	
(1)	(2)	(3)	(4)	(5)
01. Pertanian, kehutanan dan perhubungan	68	5	73	1,87
02. Pertambangan dan penggalian	0	0	0	0,00
03. Industri pengolahan	1 366	1 551	2 917	74,70
04. Listrik, gas dan air	0	0	0	0,00
05. Bangunan	39	1	40	1,02
06. Perdagangan besar, eceran dan makanan	169	182	351	8,99
07. Angkutan, pergudangan, dan komunikasi	0	0	0	0,00
08. Keuangan, asuransi, usaha persewaan, bangunan, tanah dan jasa perusahaan	6	9	15	0,38
09. Jasa kemasyarakatan, sosial dan perorangan	20	489	509	13,03
10. Kegiatan yang belum jelas batasannya	0	0	0	0,00
<b>Kabupaten Banjarnegara</b>	<b>1 668</b>	<b>2 237</b>	<b>3 905</b>	<b>100,00</b>

Catatan/Note:

Sumber/Source: Dinas Tenaga Kerja, Penanaman Modal Pelayanan Terpadu Satu Pintu

**Tabel**  
**Table** 3.2.8

**Banyaknya Pencari Kerja yang Belum Ditempatkan Menurut Tingkat Pendidikan dan Jenis Kelamin di Kabupaten Banjarnegara, 2022**  
*Number of Registered Job Applicants that Not Yet Placed by Educational Attainment and Sex in Banjarnegara Regency, 2022*

Tingkat Pendidikan <i>Educational Attainment</i>	Banyaknya Pencari Kerja Yang Belum Ditempatkan <i>Number of Labour which Not Yet Been Placed</i>			Prosentase <i>Percentage</i>
	Laki-laki <i>Male</i>	Perempuan <i>Female</i>	Jumlah <i>Total</i>	
(1)	(2)	(3)	(4)	(5)
01. Buta huruf dan tidak tamat SD	0	0	0	0,00
02. Tamat SD	77	21	98	0,80
03. Tamat SLTP	360	329	689	5,64
04. Tamat SLTA	4 200	3 940	8 140	66,58
05. D1/D2	64	77	141	1,15
06. Tamat sarjana muda	318	677	995	8,14
07. Tamat sarjana	1 050	1 113	2 163	17,69
<b>Kabupaten Banjarnegara</b>	<b>6 069</b>	<b>6 157</b>	<b>12 226</b>	<b>100,00</b>
Tahun 2019	7 209	7 538	14 747	100
Tahun 2018	7 045	8 263	15 308	100

Catatan/Note:

Sumber/Source: Dinas Tenaga Kerja, Penanaman Modal Pelayanan Terpadu Satu Pintu

**Tabel**  
**Table** 3.2.9

**Banyaknya Pencari Kerja yang Telah Ditempatkan Menurut Tingkat Pendidikan dan Jenis Kelamin di Kabupaten Banjarnegara, 2022**  
*Number of Registered Job Applicants that Have Been Placed by Educational Attainment and Sex in Banjarnegara Regency, 2022*

Tingkat Pendidikan <i>Educational Attainment</i>	Banyaknya Pencari Kerja yang Telah Ditempatkan <i>Number of Labour which Have Been Placed</i>			Prosentase <i>Percentage</i>
	Laki-laki <i>Male</i>	Perempuan <i>Female</i>	Jumlah <i>Total</i>	
	(1)	(2)	(3)	
01. Buta huruf dan tidak tamat SD	0	0	0	0,00
02. Tamat SD	58	135	193	6,01
03. Tamat SLTP	170	378	548	17,06
04. Tamat SLTA	1 056	1 318	2 374	73,89
05. D1/D2	0	2	2	0,06
06. Tamat sarjana muda	14	12	26	0,81
07. Tamat sarjana	27	43	70	2,18
<b>Kabupaten Banjarnegara</b>	<b>1 325</b>	<b>1 888</b>	<b>3 213</b>	<b>100,00</b>
Tahun 2021				
Tahun 2020	266	736	1 002	100
Tahun 2019	713	1667	2 380	100
Tahun 2018	784	1 751	2 535	100
Tahun 2017	1 019	2 210	3 229	100
Tahun 2016	2 024	2 640	4 664	100

Catatan/Note:

Sumber/Source: Dinas Tenaga Kerja, Penanaman Modal Pelayanan Terpadu Satu Pintu



**Tabel**  
**Table** 3.2.10

**Banyaknya Penempatan Pencari Kerja yang Terdaftar dan Menurut Jenis Antar Kerja Jenis Kelamin di Kabupaten Banjarnegara, 2022**  
*Number of Registered Job Applicants Placements by Destination and Sex in Banjarnegara Regency, 2022*

Bulan Month		Jumlah Pencari Kerja Antar Kerja Number of Registered Job Applicants Placements					
		Antar Lokal Between is Local		Antar Daerah Interregional		Antar Negara Inter-states	
		Laki-laki Male	Perempuan Female	Laki-laki Male	Perempuan Female	Laki-laki Male	Perempuan Female
		(1)	(2)	(3)	(4)	(5)	(6)
1	Januari	40	51	13	10	5	17
2	Pebruari	24	51	10	7	11	23
3	Maret	47	80	3	5	9	19
4	April	17	36	1	0	9	21
5	Mei	12	23	3	0-	14	28
6	Juni	165	249	126	139	32	46
7	Juli	48	79	23	42	52	69
8	Agustus	50	62	64	10	49	55
9	September	101	193	37	72	31	61
10	Oktober	81	91	21	27	19	38
11	Nopember	78	80	26	24	26	47
12	Desember	27	59	22	19	29	55
<b>Kabupaten Banjarnegara</b>		<b>690</b>	<b>1 054</b>	<b>349</b>	<b>355</b>	<b>286</b>	<b>479</b>
	Tahun 2021	547	1 525	712	1 338	55	199
	Tahun 2020	190	492	35	36	41	208
	Tahun 2019	272	730	329	360	112	668
	Tahun 2018	334	635	339	360	111	756
	Tahun 2017	587	1 298	393	265	39	647

Catatan/Note:

Sumber/Source: Dinas Tenaga Kerja, Penanaman Modal Pelayanan Terpadu Satu Pintu

**Tabel 3.2.11** Banyaknya Pencari Kerja Menurut Lapangan Usaha dan Jenis Kelamin di Kabupaten Banjarnegara, 2022  
*Number of Registered Job Applicants that Not Yet Placed by Main Industry and Sex in Banjarnegara Regency, 2022*

Lapangan Usaha Main Industry	Banyaknya Pencari Kerja Yang Belum Ditempatkan Number of Registered Job Applicants that Not Yet Placed			Prosentase Percentage
	Laki-laki Male	Perempuan Female	Jumlah Total	
	(1)	(2)	(3)	
01. Pertanian, kehutanan dan perhubungan	57	54	111	0,91
02. Pertambangan dan penggalian	0	0	0	0
03. Industri pengolahan	4 592	3 700	8 292	67,82
04. Listrik, gas dan air	0	0	0	0
05. Bangunan	16	0	16	0,13
06. Perdagangan besar, eceran dan makanan	195	189	384	3,14
07. Angkutan, pergudangan, dan komunikasi	10	0	10	0,08
08. Keuangan, asuransi, usaha persewaan, bangunan, tanah dan jasa perusahaan	396	464	860	7,03
09. Jasa kemasyarakatan, sosial dan perorangan	803	1 750	2 553	20,88
10. Kegiatan yang belum jelas batasannya	0	0	0	0
<b>Kabupaten Banjarnegara</b>	<b>6 069</b>	<b>6 157</b>	<b>12 226</b>	<b>100,00</b>
Tahun 2021				
Tahun 2020	6 940	7 891	14 831	100
Tahun 2019	7 209	7 538	14 747	100
Tahun 2018	7 045	8 263	15 308	100
Tahun 2017	8 476	6 646	15 122	100

Catatan/Note:

Sumber/Source: Dinas Tenaga Kerja, Penanaman Modal Pelayanan Terpadu Satu Pintu

**Tabel**  
**Table** 3.2.12

**Banyaknya Pencari Kerja yang Terdaftar Menurut  
Tingkat Pendidikan dan Jenis Kelamin di Kabupaten  
Banjarnegara, 2022**  
*Number of Registered Job Applicants by Educational Attainment and Sex in  
Banjarnegara Regency, 2022*

Tingkat Pendidikan <i>Educational Attainment</i>	Jumlah Pencari Kerja <i>Number of Job Registered Applicants</i>			Prosentase <i>Percentage</i>
	Laki-laki <i>Male</i>	Perempuan <i>Female</i>	Jumlah <i>Total</i>	
(1)	(2)	(3)	(4)	(5)
01. Buta huruf dan tidak tamat SD	0	0	0	0,00
02. Tamat SD	82	97	179	2,33
03. Tamat SLTP	343	497	840	10,91
04. Tamat SLTA	3 226	2 936	6 162	80,05
05. D1/D2	7	4	11	0,14
06. Tamat sarjana muda	34	76	110	1,43
07. Tamat sarjana	164	232	396	5,14
<b>Kabupaten Banjarnegara</b>	<b>3 856</b>	<b>3 842</b>	<b>7 698</b>	<b>100,00</b>
Tahun 2021	3 084	3 928	7 012	100
Tahun 2020	2 503	3 171	5 674	100
Tahun 2019	3 253	3 733	6 986	100
Tahun 2018	2 750	3 368	6 118	100
Tahun 2017	3 600	3 773	7 373	100

Catatan/Note:

Sumber/Source: Dinas Tenaga Kerja, Penanaman Modal Pelayanan Terpadu Satu Pintu

**Tabel**  
**Table** 3.2.13

**Jumlah Perusahaan, Tenaga Kerja dan Kepesertaan  
Jamsostek Menurut Skala Usaha di Kabupaten  
Banjarnegara, 2015-2021**  
*Number of Companies, Labor and Jamsostek Membership by Scale  
Enterprises in Banjarnegara Regency, 2015-2021*

Tahun Year	Jumlah Perusahaan			Jumlah Tenaga Kerja			Jumlah Kepesertaan Jamsostek		
	Besar	Sedang	Kecil	Besar	Sedang	Kecil	Besar	Sedang	Kecil
(1)	(2)	(3)	(4)	(5)	(6)	(7)	(8)	(9)	(10)
2015	21	60	599	6 882	2 452	3 483	2 732	658	3 793
2016	24	66	598	7 475	3 040	3 477	3 609	854	5 035
2017	24	66	606	8 825	3 136	3 558	4 587	982	6 240
2018	23	82	602	8 946	2 452	3 480	4 851	1 023	601
2019	24	82	585	8 651	2 450	3 470	5 946	1 283	624
2020	28	74	602	9 426	3 241	3 514	8 096	2 014	1 202
2021	28	74	-	9 681	3 241	-	6 302	1 414	-
2022									

Catatan/Note:

Sumber/Source: Dinas Tenaga Kerja, Penanaman Modal Pelayanan Terpadu Satu Mntu

**Tabel** 3.2.14 **Upah Minimum Kabupaten (UMK) Banjarnegara, 2015-2022**  
**Table** *Regional Minimum Wage Banjarnegara, 2015-2022*

Tahun Year	UMK (Rupiah)
(1)	(2)
2015	1 112 500
2016	1 265 000
2017	1 370 000
2018	1 490 000
2019	1 610 000
2020	1 805 000
2021	1 805 000
2022	1 819 835

Catatan/Note:

Sumber/Source: Dinas Tenaga Kerja, Penanaman Modal Pelayanan Terpadu Satu Pintu

BANJARNEGARA DALAM ANGKA  
2023

# BAB 4

*Sosial dan Kesejahteraan Rakyat*  
*Social and Welfare*

BANJARNEGARA REGENCY IN FIGURES

<https://banjarnegarakab.bps.go.id>

**PENJELASAN TEKNIS**

1. Tidak/belum pernah sekolah adalah mereka yang tidak pernah atau belum pernah terdaftar dan tidak pernah atau belum pernah aktif mengikuti pendidikan di suatu jenjang pendidikan formal. Termasuk juga yang tamat/belum tamat taman kanak-kanak tetapi tidak melanjutkan ke sekolah dasar.
2. Masih bersekolah adalah mereka yang terdaftar dan aktif mengikuti pendidikan formal dan nonformal (Paket A, B, atau C), baik pendidikan dasar, menengah maupun pendidikan tinggi. Bagi mahasiswa yang sedang cuti dianggap masih bersekolah.
3. Tidak bersekolah lagi adalah mereka yang pernah terdaftar dan aktif mengikuti pendidikan di suatu jenjang pendidikan formal dan nonformal (Paket A, B, atau C), tetapi pada saat pencacahan tidak lagi terdaftar dan tidak aktif mengikuti pendidikan.
4. Tamat sekolah adalah menyelesaikan pelajaran yang ditandai dengan lulus ujian akhir pada kelas atau tingkat terakhir suatu jenjang pendidikan di sekolah negeri maupun swasta dengan mendapatkan tanda tamat belajar/ijazah. Seseorang yang belum mengikuti pelajaran pada kelas tertinggi tetapi telah mengikuti ujian akhir dan lulus dianggap tamat sekolah.

**TECHNICAL NOTES**

1. *Not/never attending school is someone who has never attended or never been registered in a formal education, such as primary, secondary, and tertiary education. Those who just completed kindergarten are considered as never attended school.*
2. *Attending school is someone who is currently attending primary, secondary, or tertiary education, including package A, package B, or package C. College student who postpones his/her study is considered as attending school.*
3. *Not attending school anymore is someone who had enrolled and participated in formal and non-formal education in the past including package A, package B, or package C, but currently does not attend school.*
4. *Completed particular level of education is someone who has completed particular level of education in private or public school and accepting graduation certificate. Someone who has never attended the highest grade but passed the final exam is considered as completed particular level of education.*



5. Dapat membaca dan menulis artinya dapat membaca dan menulis kata-kata/kalimat sederhana dengan suatu aksara tertentu.
  6. Jalur Pendidikan di Indonesia terdiri atas 1) pendidikan formal, 2) pendidikan nonformal, dan 3) pendidikan informal yang ketiganya dapat saling melengkapi dan memperkaya (Undang-Undang No. 20 Tahun 2013 tentang Sistem Pendidikan Nasional).
  7. Jenjang Pendidikan Formal terdiri atas pendidikan dasar, pendidikan menengah, dan pendidikan tinggi. Jenis pendidikan yang diajarkan mencakup pendidikan umum, kejuruan, akademik, profesi, vokasi, keagamaan, dan khusus.
  8. a. Pendidikan Dasar berbentuk Sekolah Dasar (SD) dan Madrasah Ibtidaiyah (MI) atau bentuk lain yang sederajat serta Sekolah Menengah Pertama (SMP) dan Madrasah Tsanawiyah (MTs), atau bentuk lain yang sederajat.
  9. b. Pendidikan Menengah berbentuk Sekolah Menengah Atas (SMA), Madrasah Aliyah (MA), Sekolah Menengah Kejuruan (SMK), dan Madrasah Aliyah Kejuruan (MAK), atau bentuk lain yang sederajat.
  10. c. Pendidikan Tinggi merupakan jenjang pendidikan setelah pendidikan menengah yang mencakup program pendidikan
5. *Able to read and write is the ability to read and write at least a simple sentence in any letter of alphabets.*
  6. *The Education System in Indonesia consists of 1) a formal education, 2) non-formal education, and 3) informal education that all three can be complementary and enriching (Law No. 20 Year 2013 about The National Education System).*
  7. *The Formal Education Level consists of primary education, secondary education, and high education. The kind of education that taught consists of general education, vocational, academic, professional, religious, and specific education.*
  8. a. *The Primary Education consists of Elementary School and Islamic Elementary School or other equivalent forms and Junior High School and MTs, or other equivalent forms.*
  9. b. *The Secondary Education consists of the senior high school, MA, Vocational School, and Vocational Madrasah Aliyah, or other equivalent forms.*
  10. c. *The High Education consists of the education level after the secondary education that consists of diplomas, bachelor, master,*

diploma, sarjana, magister, spesialis, dan doktor yang diselenggarakan oleh perguruan tinggi. Perguruan tinggi dapat berbentuk akademi, politeknik, sekolah tinggi, institut, atau universitas.

11. Rumah Sakit adalah tempat pemeriksaan dan perawatan kesehatan, biasanya berada di bawah pengawasan dokter/tenaga medis, yang melayani penderita yang sakit untuk berobat rawat jalan atau rawat inap.
  12. Rumah Sakit Bersalin adalah rumah sakit khusus untuk persalinan, dilengkapi pelayanan spesialis pemeriksaan kehamilan, persalinan, rawat inap dan rawat jalan ibu dan anak yang berada di bawah pengawasan dokter spesialis kandungan.
  13. Rumah Bersalin adalah sarana pelayanan kesehatan dengan izin sebagai rumah bersalin, dilengkapi pelayanan pemeriksaan kehamilan, persalinan serta pemeriksaan ibu dan anak yang berada di bawah pengawasan bidan senior.
  14. Poliklinik adalah sarana kesehatan yang dipakai untuk pelayanan berobat jalan, biasanya berada di bawah pengawasan dokter/tenaga medis.
  15. Puskesmas (Pusat Kesehatan Masyarakat) adalah unit pelaksana teknis dinas kesehatan kabupaten/ kota
- specialist, and doctoral degrees that are held by the college. The colleges can be academy, polytechnic, high school, institute, or university.*
11. *Hospital is a place for health check, usually controlled/supervised by doctors/medical personnel to serve the ill patients to get outpatient or inpatient treatment services.*
  12. *Maternity Hospital is a specialized hospital for childbirth, has specialist inspection service to pregnancy, childbirth, hospitalization and outpatient for mothers and children that is under the supervision of an obstetrician.*
  13. *Maternity House is health care facility with a license as a maternity house, equipped with prenatal care, childbirth and examination of mothers and children which is under the supervision of a senior midwife.*
  14. *Polyclinic is a health facility in which to get outpatient services, usually under the control of doctor/medical personnel.*
  15. *Public Health Center is technical implementation unit of regency health department that have the primary function as a first-*

yang mempunyai fungsi utama sebagai penyelenggara pelayanan kesehatan tingkat pertama. Wilayah kerja puskesmas maksimal adalah satu kecamatan dan untuk dapat menjangkau wilayah kerjanya, puskesmas mempunyai jaringan pelayanan yang meliputi unit Puskesmas Pembantu (Pustu), unit Puskesmas Keliling (Puskel), dan unit bidan desa/komunitas (Peraturan Menteri Kesehatan RI No. 75 Tahun 2014 Tentang Pusat Kesehatan Masyarakat).

16. Apotek adalah suatu tempat tertentu yang digunakan untuk melakukan pekerjaan kefarmasian, dan penyaluran/ penjualan obat atau bahan farmasi dan perbekalan kesehatan lainnya kepada masyarakat yang dikelola oleh tenaga apoteker (Peraturan Menteri Kesehatan RI No. 1332 Tahun 2002 Tentang Perubahan Atas Peraturan Menteri Kesehatan RI No. 922/MENKES/PER/X/1993 Tentang Ketentuan dan Tata Cara Pemberian Izin Apotek).

*level health care providers. The working area standard of public health center is one district and to reach their working areas, public health centers have a service network covering subsidiary of public health center, mobile public health center units, and midwife units (Regulation of the Minister of Health of Indonesia Number 75 Year 2014 about Public Health Center).*

16. *Pharmacy is a specific place that is used for pharmaceutical jobs, and distribution/sale of drugs/ pharmaceuticals and other medical supplies to people that are administered by trained pharmacist (Regulation of the Minister of Health of Indonesia Number 1332 Year 2002 about the Changes of Regulation of the Minister of Health of Indonesia Number 922/MENKES/PER/X/1993 about Pro-vision and Procedures for Administration of Licensed Pharmacies).*

**ULASAN****DESCRIPTION****Pendidikan**

Pada tahun 2022, jumlah guru pada sekolah negeri sebesar: SD (4.339), SMP (1.532), SMA (378). Sedangkan jumlah guru pada sekolah swasta adalah sebesar: SD (167), SMP (197), SMA (46).

Jumlah murid pada sekolah negeri, sebanyak SD (67.059), SMP (27.365), SMA (7.251). Sedangkan jumlah murid pada sekolah swasta sebesar SD (4.303), SMP (3.037), SMA (753).

Jumlah guru pada sekolah MI (1.602), MTS (710), MA (320). Sedangkan jumlah murid pada sekolah MI (23.932), MTS (12.516), MA (5.297)

Angka Partisipasi Kasar (APK) tahun 2022 untuk tingkat SD sebesar 103,03 persen, SMP sebesar 93,42 persen dan SMA sebesar 68,95 persen.

Sedangkan Angka Partisipasi Murni (APM) tahun 2022 untuk SD sebesar 99,96 persen, SMP sebesar 79,19 persen dan SMA sebesar 50,44 persen.

**Kesehatan**

Sarana kesehatan yang ada di Kabupaten Banjarnegara tahun 2021 yaitu : Rumah Sakit Pemerintah 1 unit, Rumah Sakit Swasta sebanyak 3 unit, Klinik Swasta sejumlah 17 unit. Klinik merupakan gabungan antara Balai Pengobatan dan Rumah Bersalin. Puskesmas yang ada di kabupaten

**Education**

*By 2022, the number of teachers in state schools is elementary school (4,339), junior high school (1,532), senior high school (378). While the number of teachers in private schools is elementary school (167), junior high school (197), senior high school (46).*

*The number of pupils in public schools, elementary (67,059), junior high school students (27,365), senior high school (7,251). While the number of pupils in private schools elementary (4,303), junior high school (3,037), senior high school (753).*

*Number of teachers in MI (1,602), MTS (710), MA (320). Number of pupils in MI (23,932), MTS (12,516), MA (5,297).*

*Gross Enrollment Ratio (GER) in 2022 for elementary level 103.03 percent, junior high school equal to 93.42 percent, senior high school equal 68.95 percent.*

*While the Nett Enrollment Rate (NER) in 2022 for elementary school equal to 99.96 percent, junior high school equal to 79.19 percent, senior high school equal 50.44 percent.*

**Health**

*Health facilities in the Banjarnegara Regency in 2021 are: Government Hospital 1 unit, Private Hospital as much as 3 units, Private Clinic of 17 units. The Public Health Centre of Banjarnegara Regency has 35 units, all of them have inpatient facility. While The Auxiliary Public Health Centre of Banjarnegara District has 39 units, and 69 units of*

Banjarnegara ada sejumlah 35 unit, dan semuanya memiliki fasilitas rawat inap. Sedangkan Puskesmas pembantu di wilayah Kabupaten Banjarnegara ada sejumlah 39 unit, dan Apotik sejumlah 69 unit. Posyandu yang ada di Kabupaten Banjarnegara tahun 2022 sejumlah 1.578 unit, dan Poskesdes sebanyak 187 unit.

Banyaknya tenaga medis pada tahun 2022 yang bertugas di wilayah kabupaten Banjarnegara yaitu Dokter sebanyak 191 orang, Bidan sebanyak 742 orang dan Paramedis lain sebanyak 1.523 orang.

### **Keluarga Berencana**

Pencapaian peserta KB aktif per mix kontrasepsi tercatat sebanyak 140.967 akseptor KB yang didominasi oleh penggunaan sistem suntik, yakni sebanyak 70.445 akseptor, kemudian pengguna IUD sebanyak 20.696 akseptor. Sedangkan akseptor KB terendah terdapat pada pemakai jenis MOP dan kondom masing-masing sebanyak 1.246 dan 5.957 akseptor.

Sedangkan pencapaian akseptor KB baru di Kabupaten Banjarnegara terjadi penurunan. Pada tahun 2022 banyaknya akseptor KB baru sejumlah 12.647 turun dibandingkan tahun sebelumnya yaitu sejumlah 13.956 akseptor.

### **Sosial Lainnya**

Banyaknya kejadian kriminal/kejahatan di Wilayah Kabupaten Banjarnegara tahun 2022 meningkat dibandingkan sebelumnya, yaitu sebanyak 178 kejadian, tahun sebelumnya yaitu 169 kejadian.

*Apotik.*

*Posyandu of Banjarnegara Regency in 2022 has 1,578 units, and Maternity Pond with 187 units.*

*The number of medical personnel in 2022 who served in Banjarnegara Regency are 191 doctors, 742 midwives and other paramedics as many as 1,523 people.*

### **Family Planning**

*The achievement of active KB participants per mix of contraceptives was recorded as much as 140,967 family planning acceptors who were dominated by the use of injection system, that is as much as 70,445 acceptors, use of IUD as much as 20,696 acceptors. While the lowest acceptors of contraceptives were found in MOP and condom users of 1,246 acceptor and 5,957 acceptor.*

*While the achievement of new family planning acceptors in Banjarnegara Regency decreased. In 2022 the number of new family planning acceptors of 12,647 decreased compared to the previous year which was 13,956 acceptors.*

### **Other Social**

*The number of crime / crime incidents in Banjarnegara Regency increased in 2022, compared to 178 events, the previous year was 169 events.*

**Gambar** 4.1  
**Figures**

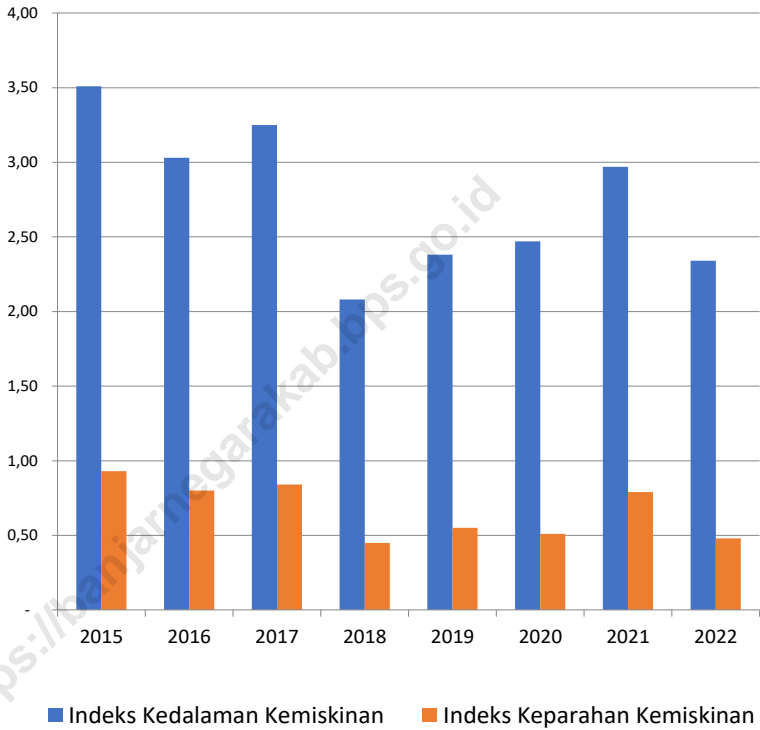
**Garis Kemiskinan, Jumlah, dan Persentase Penduduk Miskin di Kabupaten Banjarnegara, 2014–2022**  
*Poverty Line, Number, and Percentage of Poor People in Banjarnegara Regency, 2014–2022*



Sumber/Source : BPS, Survei Sosial Ekonomi Nasional Maret/BPS-Statistics Indonesia, March National Socioeconomic Survey

**Gambar** 4.2  
**Figures**

**Indeks Kedalaman Kemiskinan dan Indeks Keparahan Kemiskinan di Kabupaten Banjarnegara, 2014–2022**  
*Poverty Gap Index and Poverty Severity Index in Banjarnegara Regency, 2014–2022*



Sumber/Source : BPS, Survei Sosial Ekonomi Nasional Maret/BPS-Statistics Indonesia, March National Socioeconomic Survey

## 4.1 PENDIDIKAN EDUCATION

**Tabel 4.1.1** Jumlah Sekolah, Guru, dan Murid Taman Kanak-Kanak (TK) di Bawah Kementerian Pendidikan dan Kebudayaan Menurut Kecamatan di Kabupaten Banjarnegara, 2021/2022 dan 2022/2023  
*Number of Schools, Teachers, and Pupils in Kindergarten Under The Ministry of Education and Culture by Subdistrict in Banjarnegara Regency, 2021/2022 and 2022/2023*

Kecamatan Subdistrict	Sekolah/Schools					
	Negeri/Public		Swasta/Private		Jumlah/Total	
	2021/2022	2022/2023	2021/2022	2022/2023	2021/2022	2022/2023
(1)	(2)	(3)	(4)	(5)	(6)	(7)
1. Susukan	0	0	22	22	22	22
2. Purwareja Klampok	0	0	18	18	18	18
3. Mandiraja	1	1	21	21	22	22
4. Purwanegara	0	0	26	26	26	26
5. Bawang	1	1	13	13	14	14
6. Banjarnegara	0	0	17	17	17	17
7. Pagedongan	0	0	9	9	9	9
8. Sigaluh	0	0	13	14	13	14
9. Madukara	1	1	20	20	21	21
10. Banjarmangu	0	0	18	18	18	18
11. Wanadadi	1	1	10	10	11	11
12. Rakit	0	0	34	33	34	33
13. Punggelan	0	0	27	27	27	27
14. Karangobar	0	0	9	9	9	9
15. Pagentan	0	0	5	5	5	5
16. Pejawaran	0	0	6	6	6	6
17. Batur	0	0	5	5	5	5
18. Wanayasa	0	0	14	14	14	14
19. Kalibening	0	0	8	8	8	8
20. Pandanarum	0	0	7	7	7	7
<b>Kabupaten Banjarnegara</b>	<b>4</b>	<b>4</b>	<b>302</b>	<b>302</b>	<b>306</b>	<b>306</b>



Lanjutan Tabel/*Continued Table* 4.1.1

Kecamatan Subdistrict	Guru <sup>1</sup> /Teachers <sup>1</sup>					
	Negeri/Public		Swasta/Private		Jumlah/Total	
	2021/2022	2022/2023	2021/2022	2022/2023	2021/2022	2022/2023
(1)	(8)	(9)	(10)	(11)	(12)	(13)
1. Susukan	0	0	24	140	24	140
2. Purwareja Klampok	0	0	41	106	41	106
3. Mandiraja	7	8	28	114	35	122
4. Purwanegara	0	0	22	115	22	115
5. Bawang	4	5	22	123	26	128
6. Banjarnegara	0	0	66	161	66	161
7. Pagedongan	0	0	11	62	11	62
8. Sigaluh	0	0	23	83	23	83
9. Madukara	3	4	36	132	39	136
10. Banjarmangu	0	0	17	80	17	80
11. Wanadadi	7	8	16	56	23	64
12. Rakit	0	0	28	129	28	129
13. Punggelan	0	0	49	141	49	141
14. Karangobar	0	0	24	66	24	66
15. Pagentan	0	0	10	75	10	75
16. Pejawaran	0	0	9	73	9	73
17. Batur	0	0	10	57	10	57
18. Wanayasa	0	0	27	96	27	96
19. Kalibening	0	0	17	67	17	67
20. Pandanarum	0	0	12	42	12	42
<b>Kabupaten Banjarnegara</b>	<b>21</b>	<b>25</b>	<b>492</b>	<b>1 918</b>	<b>513</b>	<b>1 943</b>

Lanjutan Tabel/*Continued Table 4.1.1*

Kecamatan Subdistrict	Murid/Pupils					
	Negeri/Public		Swasta/Private		Jumlah/Total	
	2021/2022	2022/2023	2021/2022	2022/2023	2021/2022	2022/2023
(1)	(14)	(15)	(16)	(17)	(18)	(19)
1. Susukan	0	327	605	306	605	633
2. Purwareja Klampok	0	359	616	359	616	718
3. Mandiraja	82	464	677	434	759	898
4. Purwanegara	0	445	814	424	814	869
5. Bawang	52	239	346	236	398	475
6. Banjarnegara	0	499	866	465	866	964
7. Pagedongan	0	147	299	138	299	285
8. Sigaluh	0	202	400	204	400	406
9. Madukara	40	332	524	297	564	629
10. Banjarmangu	0	202	401	212	401	414
11. Wanadadi	66	212	304	193	370	405
12. Rakit	0	392	712	360	712	752
13. Punggelan	0	456	911	452	911	908
14. Karangobar	0	238	414	218	414	456
15. Pagentan	0	109	208	113	208	222
16. Pejawaran	0	157	315	132	315	289
17. Batur	0	155	264	122	264	277
18. Wanayasa	0	278	586	286	586	564
19. Kalibening	0	190	343	125	343	315
20. Pandanarum	0	111	273	113	273	224
<b>Kabupaten Banjarnegara</b>	<b>240</b>	<b>5 514</b>	<b>9 878</b>	<b>5 189</b>	<b>10 118</b>	<b>10 703</b>

Catatan/Note: <sup>1</sup> Jumlah guru termasuk kepala sekolah dan guru/*The total of teachers including headmaster and teacher*

Sumber/Source: Dinas Pendidikan, Kepemudaan dan Olahraga, Data Semester Ganjil/*Ministry of Educations and Culture, Odd Semester Data*

**Tabel**  
**Table 4.1.2****Jumlah Sekolah, Guru, dan Murid Raudatul Athfal (RA)  
di Bawah Kementerian Agama Menurut Kecamatan di  
Kabupaten Banjarnegara, 2021/2022 dan 2022/2023**  
*Number of Schools, Teachers, and Pupils in Raudatul Athfal (RA) Under  
The Ministry of Religious Affairs by Subdistrict in Banjarnegara Regency,  
2021/2022 and 2022/2023*

Kecamatan Subdistrict	Sekolah/Schools		Guru/Teachers		Murid/Pupils	
	2021/2022	2022/2023	2021/2022	2022/2023	2021/2022	2022/2023
(1)	(2)	(3)	(4)	(5)	(6)	(7)
1. Susukan	3	3	6	6	121	117
2. Purwareja Klampok	10	10	17	17	285	301
3. Mandiraja	17	17	33	33	794	800
4. Purwanegara	14	14	34	34	684	729
5. Bawang	25	25	55	55	790	771
6. Banjarnegara	19	19	64	64	851	926
7. Pagedongan	14	14	19	19	504	526
8. Sigaluh	6	6	13	15	176	193
9. Madukara	6	6	18	18	193	193
10. Banjarmangu	16	16	33	33	425	385
11. Wanadadi	21	21	56	56	574	601
12. Rakit	24	24	52	52	752	738
13. Punggelan	39	39	79	79	1 270	1 280
14. Karangkobar	9	9	19	19	254	301
15. Pagentan	2	2	4	6	61	78
16. Pejawaran	9	9	14	14	207	230
17. Batur	13	13	31	31	802	856
18. Wanayasa	8	8	16	16	339	331
19. Kalibening	9	9	20	20	272	276
20. Pandanarum	0	0	0	0	0	0
<b>Kabupaten Banjarnegara</b>	<b>264</b>	<b>264</b>	<b>583</b>	<b>587</b>	<b>9 354</b>	<b>9 632</b>

Catatan/Note: Seluruh Raudatul Athfal (RA) berstatus swasta/All Raudatul Athfal (RA) are private

Sumber/Source: Kementerian Agama Kabupaten Banjarnegara, Data Semester Ganjil/Ministry of Religious Affairs, Odd Semester Data

**Tabel**  
**Table** 4.1.3

**Jumlah Sekolah, Guru, dan Murid Sekolah Dasar (SD) di Bawah Kementerian Pendidikan dan Kebudayaan Menurut Kecamatan di Kabupaten Banjarnegara, 2021/2022 dan 2022/2023**  
*Number of Schools, Teachers, and Pupils in Primary Schools Under The Ministry of Education and Culture by Subdistrict in Banjarnegara Regency, 2021/2022 and 2022/2023*

Kecamatan Subdistrict	Sekolah/Schools					
	Negeri/Public		Swasta/Private		Jumlah/Total	
	2021/2022	2022/2023	2021/2022	2022/2023	2021/2022	2022/2023
(1)	(2)	(3)	(4)	(5)	(6)	(7)
1. Susukan	43	43	0	1	43	44
2. Purwareja Klampok	27	26	3	3	30	29
3. Mandiraja	44	43	0	0	44	43
4. Purwanegara	47	44	1	1	48	45
5. Bawang	35	35	1	2	36	37
6. Banjarnegara	29	29	7	7	36	36
7. Pagedongan	22	22	0	0	22	22
8. Sigaluh	23	23	0	0	23	23
9. Madukara	27	27	1	1	28	28
10. Banjarmangu	27	25	0	0	27	25
11. Wanadadi	22	22	2	2	24	24
12. Rakit	31	31	0	0	31	31
13. Punggelan	41	41	1	1	42	42
14. Karangobar	26	26	1	1	27	27
15. Pagentan	28	28	0	0	28	28
16. Pejawaran	29	29	0	0	29	29
17. Batur	23	23	1	1	24	24
18. Wanayasa	29	29	0	0	29	29
19. Kalibening	30	30	1	1	31	31
20. Pandanarum	20	20	0	0	20	20
<b>Kabupaten Banjarnegara</b>	<b>603</b>	<b>596</b>	<b>19</b>	<b>21</b>	<b>622</b>	<b>617</b>

Lanjutan Tabel/Continued Table 4.1.3

Kecamatan Subdistrict	Guru <sup>1</sup> /Teachers <sup>1</sup>					
	Negeri/Public		Swasta/Private		Jumlah/Total	
	2021/2022	2022/2023	2021/2022	2022/2023	2021/2022	2022/2023
(1)	(8)	(9)	(10)	(11)	(12)	(13)
1. Susukan	328	295	0	3	328	298
2. Purwareja Klampok	185	188	44	37	229	225
3. Mandiraja	268	267	0	0	268	267
4. Purwanegara	328	311	12	8	340	319
5. Bawang	241	249	0	1	241	250
6. Banjarnegara	235	248	65	47	300	295
7. Pagedongan	138	142	0	0	138	142
8. Sigaluh	165	149	0	0	165	149
9. Madukara	189	193	33	33	222	226
10. Banjarmangu	182	170	0	0	182	170
11. Wanadadi	160	165	22	19	182	184
12. Rakit	235	227	0	0	235	227
13. Punggelan	331	325	0	5	331	330
14. Karangkobar	196	206	0	6	196	212
15. Pagentan	234	221	0	0	234	221
16. Pejawaran	211	218	0	0	211	218
17. Batur	174	175	9	7	183	182
18. Wanayasa	222	223	0	0	222	223
19. Kalibening	231	220	1	1	232	221
20. Pandanarum	149	147	0	0	149	147
<b>Kabupaten Banjarnegara</b>	<b>4 402</b>	<b>4 339</b>	<b>186</b>	<b>167</b>	<b>4 588</b>	<b>4 506</b>

Lanjutan Tabel/Continued Table 4.1.3

Kecamatan Subdistrict	Murid/Pupils					
	Negeri/Public		Swasta/Private		Jumlah/Total	
	2021/2022	2022/2023	2021/2022	2022/2023	2021/2022	2022/2023
(1)	(14)	(15)	(16)	(17)	(18)	(19)
1. Susukan	4 967	4 824	0	81	4 967	4 905
2. Purwareja Klampok	2 777	2 747	695	660	3 472	3 407
3. Mandiraja	4 732	4 690	0	0	4 732	4 690
4. Purwanegara	5 116	5 085	290	312	5 406	5 397
5. Bawang	3 623	3 580	0	84	3 623	3 664
6. Banjarnegara	4 968	4 856	1 350	1 477	6 318	6 333
7. Pagedongan	2 350	2 353	0	0	2 350	2 353
8. Sigaluh	2 351	2 269	0	0	2 351	2 269
9. Madukara	2 832	2 812	707	646	3 539	3 458
10. Banjarmangu	2 794	2 714	0	0	2 794	2 714
11. Wanadadi	1 899	1 892	473	499	2 372	2 391
12. Rakit	2 728	2 691	0	0	2 728	2 691
13. Punggelan	4 902	4 927	0	83	4 902	5 010
14. Karangkobor	2 961	2 931	0	99	2 961	3 030
15. Pagentan	3 211	3 068	0	0	3 211	3 068
16. Pejawaran	3 343	3 301	0	0	3 343	3 301
17. Batur	3 456	3 342	302	310	3 758	3 652
18. Wanayasa	3 538	3 401	0	0	3 538	3 401
19. Kalibening	3 974	3 900	21	52	3 995	3 952
20. Pandanarum	1 687	1 676	0	0	1 687	1 676
<b>Kabupaten Banjarnegara</b>	<b>68 209</b>	<b>67 059</b>	<b>3 838</b>	<b>4 303</b>	<b>72 047</b>	<b>71 362</b>

Catatan/Note: <sup>1</sup> Jumlah guru termasuk kepala sekolah dan guru/The total of teachers including headmaster and teacher

Sumber/Source: Dinas Pendidikan, Kepemudaan dan Olahraga, Data Semester Ganjil/Ministry of Educations and Culture, Odd Semester Data

**Tabel**  
**Table** 4.1.4

**Jumlah Sekolah, Guru, dan Murid Madrasah Ibtidaiyah (MI) di Bawah Kementerian Agama Menurut Kecamatan Menurut Kecamatan di Kabupaten Banjarnegara, 2021/2022 dan 2022/2023**  
*Number of Schools, Teachers, and Pupils in Madrasah Ibtidaiyah (MI) Under The Ministry of Religious Affairs by Subdistrict in Banjarnegara Regency, 2021/2022 and 2022/2023*

Kecamatan Subdistrict	Sekolah/Schools					
	Negeri/Public		Swasta/Private		Jumlah/Total	
	2021/2022	2022/2023	2021/2022	2022/2023	2021/2022	2022/2023
(1)	(2)	(3)	(4)	(5)	(6)	(7)
1. Susukan	0	0	5	6	5	6
2. Purwareja Klampok	1	1	9	10	10	11
3. Mandiraja	0	0	14	14	14	14
4. Purwanegara	0	0	10	10	10	10
5. Bawang	1	1	14	14	15	15
6. Banjarnegara	0	0	5	5	5	5
7. Pagedongan	0	0	17	17	17	17
8. Sigaluh	0	0	6	6	6	6
9. Madukara	1	1	5	5	6	6
10. Banjarmangu	0	0	13	13	13	13
11. Wanadadi	0	0	9	9	9	9
12. Rakit	0	0	19	20	19	20
13. Punggelan	1	1	26	26	27	27
14. Karangkobor	0	0	5	5	5	5
15. Pagentan	0	0	3	3	3	3
16. Pejawaran	0	0	10	10	10	10
17. Batur	0	0	5	5	5	5
18. Wanayasa	0	0	16	16	16	16
19. Kalibening	0	0	7	8	7	8
20. Pandanarum	0	0	3	3	3	3
<b>Kabupaten Banjarnegara</b>	<b>4</b>	<b>4</b>	<b>201</b>	<b>205</b>	<b>205</b>	<b>209</b>

Lanjutan Tabel/*Continued Table 4.1.4*

Kecamatan Subdistrict	Guru/Teachers					
	Negeri/Public		Swasta/Private		Jumlah/Total	
	2021/2022	2022/2023	2021/2022	2022/2023	2021/2022	2022/2023
(1)	(8)	(9)	(10)	(11)	(12)	(13)
1. Susukan	9	9	28	32	37	41
2. Purwareja Klampok	25	25	63	63	88	88
3. Mandiraja	35	35	65	65	100	100
4. Purwanegara	23	23	65	65	88	88
5. Bawang	36	36	80	80	116	116
6. Banjarnegara	6	6	67	67	73	73
7. Pagedongan	27	27	90	90	117	117
8. Sigaluh	8	8	29	29	37	37
9. Madukara	24	24	35	35	59	59
10. Banjarmangu	26	26	80	80	106	106
11. Wanadadi	28	28	45	45	73	73
12. Rakit	40	40	118	122	158	162
13. Punggelan	60	60	172	172	232	232
14. Karangkobar	14	14	19	19	33	33
15. Pagentan	7	7	11	11	18	18
16. Pejawaran	16	16	47	47	63	63
17. Batur	8	8	23	23	31	31
18. Wanayasa	25	25	75	75	100	100
19. Kalibening	12	12	33	35	45	47
20. Pandanarum	4	4	14	14	18	18
<b>Kabupaten Banjarnegara</b>	<b>433</b>	<b>433</b>	<b>1 159</b>	<b>1 169</b>	<b>1 592</b>	<b>1 602</b>



Lanjutan Tabel/*Continued Table 4.1.4*

Kecamatan Subdistrict	Murid/Pupils					
	Negeri/Public		Swasta/Private		Jumlah/Total	
	2021/2022	2022/2023	2021/2022	2022/2023	2021/2022	2022/2023
(1)	(14)	(15)	(16)	(17)	(18)	(19)
1. Susukan	0	0	796	867	796	867
2. Purwareja Klampok	420	426	1 168	1 199	1 588	1 625
3. Mandiraja	0	0	2 207	2 241	2 207	2 241
4. Purwanegara	0	0	1 910	1 874	1 910	1 874
5. Bawang	231	233	1 323	1 291	1 554	1 524
6. Banjarnegara	0	0	1 464	1 533	1 464	1 533
7. Pagedongan	0	0	1 558	1 669	1 558	1 669
8. Sigaluh	0	0	517	513	517	513
9. Madukara	391	414	557	496	948	910
10. Banjarmangu	0	0	1 485	1 472	1 485	1 472
11. Wanadadi	0	0	780	777	780	777
12. Rakit	0	0	2 004	2 001	2 004	2 001
13. Punggelan	226	233	2 972	2 927	3 198	3 160
14. Karangkobar	0	0	307	289	307	289
15. Pagentan	0	0	190	183	190	183
16. Pejawaran	0	0	949	924	949	924
17. Batur	0	0	406	432	406	432
18. Wanayasa	0	0	1 280	1 317	1 280	1 317
19. Kalibening	0	0	521	513	521	513
20. Pandanarum	0	0	196	108	196	108
<b>Kabupaten Banjarnegara</b>	<b>1 268</b>	<b>1 306</b>	<b>22 590</b>	<b>22 626</b>	<b>23 858</b>	<b>23 932</b>

Catatan/Note: ....

Sumber/Source: Kementerian Agama Kabupaten Banjarnegara, Data Semester Ganjil/Ministry of Religious Affairs, Odd Semester Data

**Tabel**  
**Table** 4.1.5

**Jumlah Sekolah, Guru, dan Murid Sekolah Menengah Pertama (SMP) di Bawah Kementerian Pendidikan dan Kebudayaan Menurut Kecamatan di Kabupaten Banjarnegara, 2021/2022 dan 2022/2023**  
*Number of Schools, Teachers, and Pupils in Lower Secondary Schools Under The Ministry of Education and Culture by Subdistrict in Banjarnegara Regency, 2021/2022 and 2022/2023*

Kecamatan Subdistrict	Sekolah/Schools					
	Negeri/Public		Swasta/Private		Jumlah/Total	
	2021/2022	2022/2023	2021/2022	2022/2023	2021/2022	2022/2023
(1)	(2)	(3)	(4)	(5)	(6)	(7)
1. Susukan	4	4	1	1	5	5
2. Purwareja Klampok	3	3	3	3	6	6
3. Mandiraja	4	4	2	2	6	6
4. Purwanegara	6	6	0	0	6	6
5. Bawang	5	5	0	0	5	5
6. Banjarnegara	5	5	5	5	10	10
7. Pagedongan	3	3	1	1	4	4
8. Sigaluh	2	2	0	0	2	2
9. Madukara	3	3	2	2	5	5
10. Banjarmangu	2	2	2	2	4	4
11. Wanadadi	2	2	2	2	4	4
12. Rakit	2	2	1	1	3	3
13. Punggelan	6	6	1	1	7	7
14. Karangobar	3	3	1	1	4	4
15. Pagentan	5	5	0	0	5	5
16. Pejawaran	4	4	1	1	5	5
17. Batur	2	2	0	0	2	2
18. Wanayasa	4	4	0	0	4	4
19. Kalibening	6	6	1	1	7	7
20. Pandanarum	4	4	0	0	4	4
<b>Kabupaten Banjarnegara</b>	<b>75</b>	<b>75</b>	<b>23</b>	<b>23</b>	<b>98</b>	<b>98</b>

Lanjutan Tabel/Continued Table 4.1.5

Kecamatan Subdistrict	Guru <sup>1</sup> /Teachers <sup>1</sup>					
	Negeri/Public		Swasta/Private		Jumlah/Total	
	2021/2022	2022/2023	2021/2022	2022/2023	2021/2022	2022/2023
(1)	(8)	(9)	(10)	(11)	(12)	(13)
1. Susukan	115	112	6	6	121	118
2. Purwareja Klampok	88	84	37	28	125	112
3. Mandiraja	121	114	20	18	141	132
4. Purwanegara	123	116	0	0	123	116
5. Bawang	139	123	0	0	139	123
6. Banjarnegara	156	149	50	39	206	188
7. Pagedongan	48	47	10	6	58	53
8. Sigaluh	36	32	0	0	36	32
9. Madukara	62	61	16	16	78	77
10. Banjarmangu	54	53	20	14	74	67
11. Wanadadi	64	62	28	25	92	87
12. Rakit	67	66	11	8	78	74
13. Punggelan	119	128	12	8	131	136
14. Karangkobor	53	56	14	14	67	70
15. Pagentan	79	73	0	0	79	73
16. Pejawaran	57	50	19	11	76	61
17. Batur	29	30	0	0	29	30
18. Wanayasa	53	52	0	0	53	52
19. Kalibening	94	83	3	4	97	87
20. Pandanarum	43	41	0	0	43	41
<b>Kabupaten Banjarnegara</b>	<b>1 600</b>	<b>1 532</b>	<b>246</b>	<b>197</b>	<b>1 846</b>	<b>1 729</b>

Lanjutan Tabel/*Continued Table 4.1.5*

Kecamatan Subdistrict	Murid/Pupils					
	Negeri/Public		Swasta/Private		Jumlah/Total	
	2021/2022	2022/2023	2021/2022	2022/2023	2021/2022	2022/2023
(1)	(14)	(15)	(16)	(17)	(18)	(19)
1. Susukan	1 841	1 912	77	70	1 918	1 982
2. Purwareja Klampok	1 743	1 838	360	339	2 103	2 177
3. Mandiraja	2 235	2 270	172	98	2 407	2 368
4. Purwanegara	2 185	2 288	0	0	2 185	2 288
5. Bawang	2 192	2 285	0	0	2 192	2 285
6. Banjarnegara	2 513	2 534	465	449	2 978	2 983
7. Pagedongan	693	648	119	99	812	747
8. Sigaluh	541	526	0	0	541	526
9. Madukara	1 133	1 178	392	343	1 525	1 521
10. Banjarmangu	923	1 019	175	158	1 098	1 177
11. Wanadadi	1 433	1 435	386	383	1 819	1 818
12. Rakit	1 125	1 127	117	152	1 242	1 279
13. Punggelan	2 081	2 167	181	147	2 262	2 314
14. Karangkobor	948	987	332	356	1 280	1 343
15. Pagentan	1 089	1 151	0	0	1 089	1 151
16. Pejawaran	705	679	225	257	930	936
17. Batur	360	386	0	0	360	386
18. Wanayasa	765	778	0	0	765	778
19. Kalibening	1 520	1 430	212	186	1 732	1 616
20. Pandanarum	759	727	0	0	759	727
<b>Kabupaten Banjarnegara</b>	<b>26 784</b>	<b>27 365</b>	<b>3 213</b>	<b>3 037</b>	<b>29 997</b>	<b>30 402</b>

Catatan/Note: <sup>1</sup> Jumlah guru termasuk kepala sekolah dan guru/*The total of teachers including headmaster and teacher*

Sumber/Source: Dinas Pendidikan, Kepemudaan dan Olahraga, Data Semester Ganji/*Ministry of Educations and Culture, Odd Semester Data*

**Tabel**  
**Table 4.1.6**

**Jumlah Sekolah, Guru, dan Murid Madrasah Tsanawiyah (MTs) di Bawah Kementerian Agama Menurut Kecamatan di Kabupaten Banjarnegara, 2021/2022 dan 2022/2023**  
**Number of Schools, Teachers, and Pupils in Madrasah Tsanawiyah (MTs) Under The Ministry of Religious Affairs by Subdistrict in Banjarnegara Regency, 2021/2022 and 2022/2023**

Kecamatan Subdistrict	Sekolah/Schools					
	Negeri/Public		Swasta/Private		Jumlah/Total	
	2021/2022	2022/2023	2021/2022	2022/2023	2021/2022	2022/2023
(1)	(2)	(3)	(4)	(5)	(6)	(7)
1. Susukan	0	0	1	1	1	1
2. Purwareja Klampok	0	0	1	1	1	1
3. Mandiraja	0	0	3	3	3	3
4. Purwanegara	0	0	3	3	3	3
5. Bawang	0	0	2	2	2	2
6. Banjarnegara	2	2	2	2	4	4
7. Pagedongan	0	0	4	4	4	4
8. Sigaluh	0	0	2	2	2	2
9. Madukara	0	0	2	2	2	2
10. Banjarmangu	0	0	1	1	1	1
11. Wanadadi	0	0	1	1	1	1
12. Rakit	2	2	2	3	4	5
13. Punggelan	0	0	3	3	3	3
14. Karangkoban	0	0	1	1	1	1
15. Pagentan	0	0	0	0	0	0
16. Pejawaran	0	0	2	2	2	2
17. Batur	0	0	1	1	1	1
18. Wanayasa	0	0	3	3	3	3
19. Kalibening	0	0	2	2	2	2
20. Pandanarum	0	0	0	0	0	0
<b>Kabupaten Banjarnegara</b>	<b>4</b>	<b>4</b>	<b>36</b>	<b>37</b>	<b>40</b>	<b>41</b>

Lanjutan Tabel/*Continued Table 4.1.6*

Kecamatan Subdistrict	Guru/Teachers					
	Negeri/Public		Swasta/Private		Jumlah/Total	
	2021/2022	2022/2023	2021/2022	2022/2023	2021/2022	2022/2023
(1)	(8)	(9)	(10)	(11)	(12)	(13)
1. Susukan	0	0	0	0	0	0
2. Purwareja Klampok	5	5	25	25	30	30
3. Mandiraja	10	10	44	44	54	54
4. Purwanegara	4	4	44	44	48	48
5. Bawang	3	3	50	50	53	53
6. Banjarnegara	66	66	84	84	150	150
7. Pagedongan	8	8	31	31	39	39
8. Sigaluh	1	1	12	12	13	13
9. Madukara	3	3	21	21	24	24
10. Banjarmangu	2	2	12	12	14	14
11. Wanadadi	1	1	19	19	20	20
12. Rakit	42	42	46	46	88	88
13. Punggelan	4	4	34	37	38	41
14. Karangkoobar	4	4	16	16	20	20
15. Pagentan	0	0	0	0	0	0
16. Pejawaran	3	3	21	21	24	24
17. Batur	5	5	14	14	19	19
18. Wanayasa	10	10	38	38	48	48
19. Kalibening	4	4	21	21	25	25
20. Pandanarum	0	0	0	0	0	0
<b>Kabupaten Banjarnegara</b>	<b>175</b>	<b>175</b>	<b>532</b>	<b>535</b>	<b>707</b>	<b>710</b>

Lanjutan Tabel/*Continued Table 4.1.6*

Kecamatan Subdistrict	Murid/Pupils					
	Negeri/Public		Swasta/Private		Jumlah/Total	
	2021/2022	2022/2023	2021/2022	2022/2023	2021/2022	2022/2023
(1)	(14)	(15)	(16)	(17)	(18)	(19)
1. Susukan	0	0	355	384	355	384
2. Purwareja Klampok	0	0	753	714	753	714
3. Mandiraja	0	0	794	759	794	759
4. Purwanegara	0	0	957	974	957	974
5. Bawang	0	0	1 133	1 299	1 133	1 299
6. Banjarnegara	1 768	1 831	1 005	1 097	2 773	2 928
7. Pagedongan	0	0	567	603	567	603
8. Sigaluh	0	0	210	216	210	216
9. Madukara	0	0	291	257	291	257
10. Banjarmangu	0	0	109	120	109	120
11. Wanadadi	0	0	183	184	183	184
12. Rakit	931	962	647	656	1 578	1 618
13. Punggelan	0	0	463	435	463	435
14. Karangobar	0	0	225	198	225	198
15. Pagentan	0	0	0	0	0	0
16. Pejawaran	0	0	280	377	280	377
17. Batur	0	0	270	258	270	258
18. Wanayasa	0	0	754	761	754	761
19. Kalibening	0	0	393	431	393	431
20. Pandanarum	0	0	0	0	0	0
<b>Kabupaten Banjarnegara</b>	<b>2 699</b>	<b>2 793</b>	<b>9 389</b>	<b>9 723</b>	<b>12 088</b>	<b>12 516</b>

Catatan/Note: ....

Sumber/Source: Kementerian Agama Kabupaten Banjarnegara, Data Semester Ganjil/Ministry of Religious Affairs, Odd Semester Data

**Tabel**  
**Table** 4.1.7

**Jumlah Sekolah, Guru, dan Murid Sekolah Menengah Atas (SMA) di Bawah Kementerian Pendidikan dan Kebudayaan Menurut Kecamatan di Kabupaten Banjarnegara, 2021/2022 dan 2022/2023**  
*Number of Schools, Teachers, and Pupils in Upper Secondary Schools Under The Ministry of Education and Culture by Subdistrict in Banjarnegara Regency, 2021/2022 and 2022/2023*

Kecamatan Subdistrict	Sekolah/Schools					
	Negeri/Public		Swasta/Private		Jumlah/Total	
	2021/2022	2022/2023	2021/2022	2022/2023	2021/2022	2022/2023
(1)	(2)	(3)	(4)	(5)	(6)	(7)
1. Susukan	0	0	0	0	0	0
2. Purwareja Klampok	1	1	1	1	2	2
3. Mandiraja	0	0	0	0	0	0
4. Purwanegara	1	1	0	0	1	1
5. Bawang	1	1	0	0	1	1
6. Banjarnegara	1	1	2	2	3	3
7. Pagedongan	0	0	0	0	0	0
8. Sigaluh	1	1	0	0	1	1
9. Madukara	0	0	0	0	0	0
10. Banjarmangu	0	0	0	0	0	0
11. Wanadadi	1	1	0	0	1	1
12. Rakit	0	0	0	0	0	0
13. Punggelan	0	0	0	0	0	0
14. Karangkoban	1	1	0	0	1	1
15. Pagentan	0	0	0	0	0	0
16. Pejawaran	0	0	0	0	0	0
17. Batur	1	1	0	0	1	1
18. Wanayasa	0	0	0	0	0	0
19. Kalibening	0	0	1	1	1	1
20. Pandanarum	0	0	0	0	0	0
<b>Kabupaten Banjarnegara</b>	<b>8</b>	<b>8</b>	<b>4</b>	<b>4</b>	<b>12</b>	<b>12</b>



Lanjutan Tabel/Continued Table 4.1.7

Kecamatan Subdistrict	Guru <sup>1</sup> /Teachers <sup>1</sup>					
	Negeri/Public		Swasta/Private		Jumlah/Total	
	2021/2022	2022/2023	2021/2022	2022/2023	2021/2022	2022/2023
(1)	(8)	(9)	(10)	(11)	(12)	(13)
1. Susukan	0	0	0	0	0	0
2. Purwareja Klampok	55	58	7	5	62	63
3. Mandiraja	0	0	0	0	0	0
4. Purwanegara	54	53	0	0	54	53
5. Bawang	54	56	0	0	54	56
6. Banjarnegara	53	57	29	27	82	84
7. Pagedongan	0	0	0	0	0	0
8. Sigaluh	33	34	0	0	33	34
9. Madukara	0	0	0	0	0	0
10. Banjarmangu	0	0	0	0	0	0
11. Wanadadi	49	51	0	0	49	51
12. Rakit	0	0	0	0	0	0
13. Punggelan	0	0	0	0	0	0
14. Karangkobor	56	57	0	0	56	57
15. Pagentan	0	0	0	0	0	0
16. Pejawaran	0	0	0	0	0	0
17. Batur	24	19	0	0	24	19
18. Wanayasa	0	0	0	0	0	0
19. Kalibening	0	0	23	21	23	21
20. Pandanarum	0	0	0	0	0	0
<b>Kabupaten Banjarnegara</b>	<b>378</b>	<b>385</b>	<b>59</b>	<b>53</b>	<b>437</b>	<b>438</b>

Lanjutan Tabel/*Continued Table 4.1.7*

Kecamatan Subdistrict	Murid/Pupils					
	Negeri/Public		Swasta/Private		Jumlah/Total	
	2021/2022	2022/2023	2021/2022	2022/2023	2021/2022	2022/2023
(1)	(14)	(15)	(16)	(17)	(18)	(19)
1. Susukan	0	0	0	0	0	0
2. Purwareja Klampok	1 053	1 070	98	124	1 151	1 194
3. Mandiraja	0	0	0	0	0	0
4. Purwanegara	925	942	0	0	925	942
5. Bawang	1 055	1 058	0	0	1 055	1 058
6. Banjarnegara	1 058	1 048	308	295	1 366	1 343
7. Pagedongan	0	0	0	0	0	0
8. Sigaluh	587	703	0	0	587	703
9. Madukara	0	0	0	0	0	0
10. Banjarmangu	0	0	0	0	0	0
11. Wanadadi	948	1 058	0	0	948	1 058
12. Rakit	0	0	0	0	0	0
13. Punggelan	0	0	0	0	0	0
14. Karangobar	1 007	1 069	0	0	1 007	1 069
15. Pagentan	0	0	0	0	0	0
16. Pejawaran	0	0	0	0	0	0
17. Batur	238	272	0	0	238	272
18. Wanayasa	0	0	0	0	0	0
19. Kalibening	0	0	332	339	332	339
20. Pandanarum	0	0	0	0	0	0
<b>Kabupaten Banjarnegara</b>	<b>6 871</b>	<b>7 220</b>	<b>738</b>	<b>758</b>	<b>7 609</b>	<b>7 978</b>

Catatan/Note: <sup>1</sup> Jumlah guru termasuk kepala sekolah dan guru/*The total of teachers including headmaster and teacher*

Sumber/Source: Kementerian Pendidikan dan Kebudayaan, Data Semester Ganji/*Ministry of Educations and Culture, Odd Semester Data*

**Tabel**  
**Table 4.1.8**

**Jumlah Sekolah, Guru, dan Murid Sekolah Menengah Kejuruan (SMK) di Bawah Kementerian Pendidikan dan Kebudayaan Menurut Kecamatan di Kabupaten Banjarnegara, 2021/2022 dan 2022/2023**  
*Number of Schools, Teachers, and Pupils in Vocational High Schools Under The Ministry of Education and Culture by Subdistrict in Banjarnegara Regency, 2021/2022 and 2022/2023*

Kecamatan Subdistrict	Sekolah/Schools					
	Negeri/Public		Swasta/Private		Jumlah/Total	
	2021/2022	2022/2023	2021/2022	2022/2023	2021/2022	2022/2023
(1)	(2)	(3)	(4)	(5)	(6)	(7)
1. Susukan	1	1	0	0	1	1
2. Purwareja Klampok	0	0	4	4	4	4
3. Mandiraja	1	1	0	0	1	1
4. Purwanegara	0	0	0	0	0	0
5. Bawang	2	2	0	0	2	2
6. Banjarnegara	0	0	6	6	6	6
7. Pagedongan	0	0	0	0	0	0
8. Sigaluh	0	0	1	1	1	1
9. Madukara	0	0	0	0	0	0
10. Banjarmangu	0	0	1	1	1	1
11. Wanadadi	0	0	1	1	1	1
12. Rakit	0	0	1	1	1	1
13. Punggelan	1	1	0	0	1	1
14. Karangkobor	0	0	2	2	2	2
15. Pagentan	0	0	0	0	0	0
16. Pejawaran	1	1	1	1	2	2
17. Batur	0	0	0	0	0	0
18. Wanayasa	1	1	0	0	1	1
19. Kalibening	0	0	1	1	1	1
20. Pandanarum	1	1	0	0	1	1
<b>Kabupaten Banjarnegara</b>	<b>8</b>	<b>8</b>	<b>18</b>	<b>18</b>	<b>26</b>	<b>26</b>

Lanjutan Tabel/*Continued Table 4.1.8*

Kecamatan Subdistrict	Guru <sup>1</sup> /Teachers <sup>1</sup>					
	Negeri/Public		Swasta/Private		Jumlah/Total	
	2021/2022	2022/2023	2021/2022	2022/2023	2021/2022	2022/2023
(1)	(8)	(9)	(10)	(11)	(12)	(13)
1. Susukan	19	24	0	0	19	24
2. Purwareja Klampok	0	0	149	137	149	137
3. Mandiraja	55	65	0	0	55	65
4. Purwanegara	0	0	0	0	0	0
5. Bawang	193	201	0	0	193	201
6. Banjarnegara	0	0	239	216	239	216
7. Pagedongan	0	0	0	0	0	0
8. Sigaluh	0	0	3	4	3	4
9. Madukara	0	0	0	0	0	0
10. Banjarmangu	0	0	20	21	20	21
11. Wanadadi	0	0	23	26	23	26
12. Rakit	0	0	22	23	22	23
13. Punggelan	72	79	0	0	72	79
14. Karangkobar	0	0	20	23	20	23
15. Pagentan	0	0	0	0	0	0
16. Pejawaran	23	32	11	11	34	43
17. Batur	0	0	0	0	0	0
18. Wanayasa	54	47	0	0	54	47
19. Kalibening	0	0	9	9	9	9
20. Pandanarum	16	22	0	0	16	22
<b>Kabupaten Banjarnegara</b>	<b>432</b>	<b>470</b>	<b>496</b>	<b>470</b>	<b>928</b>	<b>940</b>

Lanjutan Tabel/*Continued Table 4.1.8*

Kecamatan Subdistrict	Murid/Pupils					
	Negeri/Public		Swasta/Private		Jumlah/Total	
	2021/2022	2022/2023	2021/2022	2022/2023	2021/2022	2022/2023
(1)	(14)	(15)	(16)	(17)	(18)	(19)
1. Susukan	427	562	0	0	427	562
2. Purwareja Klampok	0	0	4 225	3 989	4 225	3 989
3. Mandiraja	971	987	0	0	971	987
4. Purwanegara	0	0	0	0	0	0
5. Bawang	3 704	3 706	0	0	3 704	3 706
6. Banjarnegara	0	0	3 909	3 956	3 909	3 956
7. Pagedongan	0	0	0	0	0	0
8. Sigaluh	0	0	0	24	0	24
9. Madukara	0	0	0	0	0	0
10. Banjarmangu	0	0	232	244	232	244
11. Wanadadi	0	0	460	507	460	507
12. Rakit	0	0	321	360	321	360
13. Punggelan	1 444	1 448	0	0	1 444	1 448
14. Karangobar	0	0	185	331	185	331
15. Pagentan	0	0	0	0	0	0
16. Pejawaran	368	427	149	144	517	571
17. Batur	0	0	0	0	0	0
18. Wanayasa	847	898	0	0	847	898
19. Kalibening	0	0	105	140	105	140
20. Pandanarum	212	249	0	0	212	249
<b>Kabupaten Banjarnegara</b>	<b>7 973</b>	<b>8 277</b>	<b>9 586</b>	<b>9 695</b>	<b>17 559</b>	<b>17 972</b>

Catatan/Note: 1 Guru yang mengajar di 2 sekolah atau lebih dihitung di masing-masing sekolah. Jumlah guru termasuk kepala sekolah dan guru/*The teacher who taught in two schools or more counted in every school. The total of teachers including headmaster and teacher*

Sumber/Source: Kementerian Pendidikan dan Kebudayaan, Sistem Data Pokok Pendidikan, data semester genap laporan sampai dengan 2021/*Ministry of Educations and Culture, Basic Education Data System, even semester report data up to 2021*

**Tabel**  
**Table** 4.1.9

**Jumlah Sekolah, Guru, dan Murid Madrasah Aliyah (MA)  
di Bawah Kementerian Agama Menurut Kecamatan di  
Kabupaten Banjarnegara, 2021/2022 dan 2022/2023**  
*Number of Schools, Teachers, and Pupils in Madrasah Aliyah (MA) Under  
the Ministry of Religious Affairs by Subdistrict in Banjarnegara Regency,  
2021/2022 and 2022/2023*

Kecamatan Subdistrict	Sekolah/Schools					
	Negeri/Public		Swasta/Private		Jumlah/Total	
	2021/2022	2022/2023	2021/2022	2022/2023	2021/2022	2022/2023
(1)	(2)	(3)	(4)	(5)	(6)	(7)
1. Susukan	0	0	0	0	0	0
2. Purwareja Klampok	0	0	1	1	1	1
3. Mandiraja	0	0	0	0	0	0
4. Purwanegara	0	0	1	1	1	1
5. Bawang	1	1	2	2	3	3
6. Banjarnegara	1	1	2	2	3	3
7. Pagedongan	0	0	2	2	2	2
8. Sigaluh	0	0	2	2	2	2
9. Madukara	0	0	1	1	1	1
10. Banjarmangu	0	0	0	0	0	0
11. Wanadadi	0	0	1	1	1	1
12. Rakit	0	0	1	1	1	1
13. Punggelan	0	0	0	0	0	0
14. Karangkobor	0	0	1	1	1	1
15. Pagentan	0	0	0	0	0	0
16. Pejawaran	0	0	0	0	0	0
17. Batur	0	0	0	0	0	0
18. Wanayasa	0	0	1	1	1	1
19. Kalibening	0	0	1	1	1	1
20. Pandanarum	0	0	0	0	0	0
<b>Kabupaten Banjarnegara</b>	<b>2</b>	<b>2</b>	<b>16</b>	<b>16</b>	<b>18</b>	<b>18</b>

Lanjutan Tabel/*Continued Table 4.1.9*

Kecamatan Subdistrict	Guru/Teachers					
	Negeri/Public		Swasta/Private		Jumlah/Total	
	2021/2022	2022/2023	2021/2022	2022/2023	2021/2022	2022/2023
(1)	(8)	(9)	(10)	(11)	(12)	(13)
1. Susukan	0	0	0	0	0	0
2. Purwareja Klampok	2	2	18	18	20	20
3. Mandiraja	0	0	0	0	0	0
4. Purwanegara	0	0	5	5	5	5
5. Bawang	27	27	54	54	81	81
6. Banjarnegara	52	52	61	61	113	113
7. Pagedongan	0	0	15	15	15	15
8. Sigaluh	1	1	12	12	13	13
9. Madukara	1	1	10	10	11	11
10. Banjarmangu	0	0	0	0	0	0
11. Wanadadi	1	1	19	19	20	20
12. Rakit	1	1	12	12	13	13
13. Punggelan	0	0	0	0	0	0
14. Karangobar	0	0	11	11	11	11
15. Pagentan	0	0	0	0	0	0
16. Pejawaran	0	0	0	0	0	0
17. Batur	0	0	0	0	0	0
18. Wanayasa	0	0	0	6	0	6
19. Kalibening	1	1	11	11	12	12
20. Pandanarum	0	0	0	0	0	0
<b>Kabupaten Banjarnegara</b>	<b>86</b>	<b>86</b>	<b>228</b>	<b>234</b>	<b>314</b>	<b>320</b>

Lanjutan Tabel/*Continued Table* 4.1.9

Kecamatan Subdistrict	Murid/Pupils					
	Negeri/Public		Swasta/Private		Jumlah/Total	
	2021/2022	2022/2023	2021/2022	2022/2023	2021/2022	2022/2023
(1)	(14)	(15)	(16)	(17)	(18)	(19)
1. Susukan	0	0	0	0	0	0
2. Purwareja Klampok	0	0	208	245	208	245
3. Mandiraja	0	0	0	0	0	0
4. Purwanegara	0	0	18	45	18	45
5. Bawang	545	791	694	831	1 239	1 622
6. Banjarnegara	1 457	1 521	446	432	1 903	1 953
7. Pagedongan	0	0	261	262	261	262
8. Sigaluh	0	0	40	35	40	35
9. Madukara	0	0	79	86	79	86
10. Banjarmangu	0	0	0	0	0	0
11. Wanadadi	0	0	374	418	374	418
12. Rakit	0	0	157	138	157	138
13. Punggelan	0	0	0	0	0	0
14. Karangobar	0	0	192	175	192	175
15. Pagentan	0	0	0	0	0	0
16. Pejawaran	0	0	0	0	0	0
17. Batur	0	0	0	0	0	0
18. Wanayasa	0	0	134	143	134	143
19. Kalibening	0	0	80	175	80	175
20. Pandanarum	0	0	0	0	0	0
<b>Kabupaten Banjarnegara</b>	<b>2 002</b>	<b>2 312</b>	<b>2 683</b>	<b>2 985</b>	<b>4 685</b>	<b>5 297</b>

Catatan/Note: ...

Sumber/Source: Kementerian Agama Kabupaten Banjarnegara, Data Semester Ganjil/Ministry of Religious Affairs, Odd Semester Data



**Tabel**  
**Table** 4.1.10

**Jumlah Desa<sup>1</sup>/Kelurahan yang Memiliki Fasilitas Sekolah Menurut Kecamatan dan Tingkat Pendidikan di Kabupaten Banjarnegara, 2019–2022**  
*Number of Villages<sup>1</sup>/Kelurahan Having Educational Facilities by Subdistrict and Educational Level in Banjarnegara Regency, 2019–2022*

Kecamatan Subdistrict	SD Primary School			
	2019	2020	2021	2022
(1)	(2)	(3)	(4)	(5)
1. Susukan	15	15	15	15
2. Purwareja Klampok	8	8	8	8
3. Mandiraja	16	16	16	16
4. Purwanegara	13	13	13	13
5. Bawang	18	18	18	18
6. Banjarnegara	13	13	13	13
7. Pagedongan	9	9	9	9
8. Sigaluh	15	15	15	15
9. Madukara	20	20	20	20
10. Banjarmangu	17	17	17	17
11. Wanadadi	11	11	11	11
12. Rakit	11	11	11	11
13. Punggelan	17	17	17	17
14. Karangobar	13	13	13	13
15. Pagentan	16	16	16	16
16. Pejawaran	17	17	17	17
17. Batur	8	8	8	8
18. Wanayasa	17	17	17	17
19. Kalibening	16	16	16	16
20. Pandanarum	8	8	8	8
<b>Kabupaten Banjarnegara</b>	<b>278</b>	<b>278</b>	<b>278</b>	<b>278</b>

Lanjutan Tabel/*Continued Table* 4.1.10

Kecamatan Subdistrict	SMP Junior High School			
	2019	2020	2021	2022
(1)	(6)	(7)	(8)	(9)
1. Susukan	6	6	6	6
2. Purwareja Klampok	3	3	3	3
3. Mandiraja	6	6	6	6
4. Purwanegara	7	7	7	7
5. Bawang	7	7	7	7
6. Banjarnegara	7	7	8	8
7. Pagedongan	7	7	7	7
8. Sigaluh	4	4	4	4
9. Madukara	6	6	6	6
10. Banjarmangu	6	6	6	6
11. Wanadadi	3	3	3	3
12. Rakit	5	5	5	5
13. Punggelan	8	8	8	8
14. Karangobar	4	4	4	4
15. Pagentan	5	5	5	5
16. Pejawaran	7	7	7	7
17. Batur	2	2	2	2
18. Wanayasa	7	7	7	7
19. Kalibening	6	6	6	6
20. Pandanarum	4	4	4	4
<b>Kabupaten Banjarnegara</b>	<b>110</b>	<b>110</b>	<b>111</b>	<b>111</b>

Lanjutan Tabel/*Continued Table* 4.1.10

Kecamatan Subdistrict	SMA Senior High School			
	2019	2020	2021	2022
(1)	(10)	(11)	(12)	(13)
1. Susukan	0	0	0	0
2. Purwareja Klampok	2	2	2	2
3. Mandiraja	1	1	0	1
4. Purwanegara	1	1	1	1
5. Bawang	3	3	3	3
6. Banjarnegara	5	5	5	5
7. Pagedongan	2	2	2	2
8. Sigaluh	2	2	2	2
9. Madukara	1	1	1	1
10. Banjarmangu	0	0	0	0
11. Wanadadi	2	2	2	2
12. Rakit	1	1	1	1
13. Punggelan	0	0	0	0
14. Karangobar	2	2	2	2
15. Pagentan	0	0	0	0
16. Pejawaran	0	0	0	0
17. Batur	1	1	1	1
18. Wanayasa	1	1	1	1
19. Kalibening	2	2	2	2
20. Pandanarum	0	0	0	0
<b>Kabupaten Banjarnegara</b>	<b>26</b>	<b>26</b>	<b>25</b>	<b>26</b>

Lanjutan Tabel/*Continued Table* 4.1.10

Kecamatan Subdistrict	SMK Vocational School			
	2019	2020	2021	2022
(1)	(14)	(15)	(16)	(17)
1. Susukan	1	1	1	1
2. Purwareja Klampok	2	2	2	2
3. Mandiraja	2	2	2	2
4. Purwanegara	1	1	0	0
5. Bawang	2	2	2	2
6. Banjarnegara	6	6	6	6
7. Pagedongan	0	0	0	0
8. Sigaluh	1	1	1	1
9. Madukara	0	0	0	0
10. Banjarmangu	1	1	1	1
11. Wanadadi	1	1	1	1
12. Rakit	1	1	1	1
13. Punggelan	1	1	1	1
14. Karangobar	2	2	2	2
15. Pagentan	0	0	0	0
16. Pejawaran	2	2	2	2
17. Batur	0	0	0	0
18. Wanayasa	1	1	1	1
19. Kalibening	1	1	1	1
20. Pandanarum	1	1	1	1
<b>Kabupaten Banjarnegara</b>	<b>26</b>	<b>26</b>	<b>25</b>	<b>25</b>

Lanjutan Tabel/*Continued Table* 4.1.10

Kecamatan Subdistrict	Perguruan Tinggi University			
	2019	2020	2021	2022
(1)	(18)	(19)	(20)	(21)
1. Susukan	0	0	0	0
2. Purwareja Klampok	0	0	0	0
3. Mandiraja	0	0	0	0
4. Purwanegara	0	0	0	0
5. Bawang	0	0	1	1
6. Banjarnegara	2	2	2	2
7. Pagedongan	0	0	0	0
8. Sigaluh	0	0	0	0
9. Madukara	1	1	1	1
10. Banjarmangu	0	0	0	0
11. Wanadadi	0	0	0	0
12. Rakit	0	0	0	0
13. Punggelan	0	0	0	0
14. Karangkobar	0	0	0	0
15. Pagentan	0	0	0	0
16. Pejawaran	0	0	0	0
17. Batur	0	0	0	0
18. Wanayasa	0	0	0	0
19. Kalibening	0	0	0	0
20. Pandanarum	0	0	0	0
<b>Kabupaten Banjarnegara</b>	<b>3</b>	<b>3</b>	<b>4</b>	<b>4</b>

Catatan/*Note*: <sup>1</sup> Desa pada tabel ini termasuk Unit Permukiman Transmigrasi (UPT) yang masih dibina oleh kementerian terkait dan nagari di Provinsi Sumatera Barat/*Villages in this table include Transmigration Settlement Unit which is still fostered by the relevant ministries and the nagari in the Province of Sumatera Barat*

Sumber/*Source*: BPS, Pendataan Potensi Desa (Podes)/ *BPS-Statistics Indonesia, Village Potential Data Collection*

**Tabel**  
**Table** 4.1.11

**Angka Partisipasi Murni (APM) dan Angka Partisipasi Kasar (APK) Menurut Jenjang Pendidikan di Kabupaten Banjarnegara, 2021 dan 2022**  
*Net Participation Rates and Gross Participation Rates by Educational Level in Banjarnegara Regency, 2021 and 2022*

Jenjang Pendidikan <i>Educational Level</i>	Angka Partisipasi Murni (APM) <i>Net Participation Rates</i>		Angka Partisipasi Kasar (APK) <i>Gross Participation Rates</i>	
	2021	2022	2021	2022
(1)	(2)	(3)	(4)	(5)
SD/MI/Sederajat <i>Primary School</i>	96,79	99,96	101,10	103,03
SMP/MTs/ Sederajat <i>Lower Secondary School</i>	79,69	79,19	100,82	93,42
SMA/SMK/MA/Sederajat <i>Upper Secondary School</i>	50,82	50,44	70,02	68,95

Catatan/Note: ...

Sumber/Source: BPS, Survei Sosial Ekonomi Nasional (Susenas)/BPS-Statistics Indonesia, National Socioeconomic Survey

**Tabel**  
**Table** 4.1.12

**Persentase Penduduk Berumur 15 Tahun ke Atas yang Melek Huruf Menurut Kelompok Umur di Kabupaten Banjarnegara, 2020 dan 2022**  
*Percentage of Literate People Aged 15 Years and Over by Age Group in Banjarnegara Regency, 2020 and 2022*

<b>Kelompok Umur</b> <i>Age Group</i>	<b>2020</b>	<b>2021</b>	<b>2022</b>
(1)	(2)	(3)	(4)
15–19	99,80	100,00	100,00
20–24	100,00	100,00	100,00
25–29	100,00	100,00	100,00
30–34	100,00	100,00	99,00
35–39	99,29	99,32	98,49
40–44	99,15	99,46	95,17
45–49	97,66	96,55	94,77
50+	78,68	79,53	77,87
<b>Jumlah/Total</b>			
15–24	99,90	100,00	100,00
15–44	99,66	99,80	98,81
15+	92,10	92,43	91,58
45+	82,53	83,02	81,42

Catatan/Note: ...

Sumber/Source: BPS, Survei Sosial Ekonomi Nasional (Susenas)/BPS-Statistics Indonesia, National Socioeconomic Survey

**Tabel**  
**Table** 4.1.13

**Jumlah Pengunjung Perpustakaan menurut Klasifikasi Pengunjung per Bulan di Perpustakaan Daerah Banjarnegara, 2022**  
*Number of Library Visitors by Visitors Classification per Month in Banjarnegara Library, 2022*

Bulan Month	Pelajar Student			Mahasiswa College Student		
	Laki-laki Male	Perempuan Female	Jumlah Total	Laki-laki Male	Perempuan Female	Jumlah Total
(1)	(2)	(3)	(4)	(5)	(6)	(7)
Januari/January	154	508	662	64	165	229
Februari/February	187	475	662	34	104	138
Maret/March	360	791	1 151	44	180	224
April/April	119	400	519	44	86	130
Mei/May	183	276	459	25	127	152
Juni/June	298	367	665	49	139	188
Juli/July	191	448	639	47	192	239
Agustus/August	316	713	1 029	43	181	224
September/September	1 169	1 862	3 031	34	152	186
Oktober/October	142	396	538	32	175	207
November/November	289	537	826	41	172	213
Desember/December	201	316	517	20	80	100
<b>Kabupaten Banjarnegara</b>	<b>3 609</b>	<b>7 089</b>	<b>10 698</b>	<b>477</b>	<b>1 753</b>	<b>2 230</b>

Catatan/Note: ...

Sumber/Source: Dinas Kearsipan dan Perpustakaan



Lanjutan Tabel/*Continued Table 4.1.13*

Bulan <i>Month</i>	Karyawan/PNS <i>Employee/Civil Servant</i>			Umum <i>General</i>		
	Laki-laki <i>Male</i>	Perempuan <i>Female</i>	Jumlah <i>Total</i>	Laki-laki <i>Male</i>	Perempuan <i>Female</i>	Jumlah <i>Total</i>
(1)	(8)	(9)	(10)	(11)	(12)	(13)
Januari/ <i>January</i>	75	66	141	418	355	773
Februari/ <i>February</i>	44	53	97	552	298	850
Maret/ <i>March</i>	46	76	122	437	63	500
April/ <i>April</i>	45	58	103	367	64	431
Mei/ <i>May</i>	26	33	59	43	42	85
Juni/ <i>June</i>	50	70	120	558	239	797
Juli/ <i>July</i>	50	123	173	413	76	489
Agustus/ <i>August</i>	71	90	161	472	97	569
September/ <i>September</i>	82	145	227	103	85	188
Oktober/ <i>October</i>	52	77	129	153	63	216
November/ <i>November</i>	55	113	168	245	52	297
Desember/ <i>December</i>	44	70	114	152	48	200
<b>Kabupaten Banjarnegara</b>	<b>640</b>	<b>974</b>	<b>1,614</b>	<b>3 913</b>	<b>1 482</b>	<b>5 395</b>

Catatan/*Note*: ...Sumber/*Source*: Dinas Kearsipan dan Pepustakaan

**Tabel**  
**Table** 4.1.14

**Jumlah Peminjam Koleksi Perpustakaan menurut  
Klasifikasi Pengunjung per bulan di Perpustakaan Daerah  
Banjarnegara, 2022**  
*Number of Library Borrowers by Visitors Classification per Month in  
Banjarnegara Library, 2022*

Bulan Month	Pelajar Student			Mahasiswa College Student		
	Laki-laki Male	Perempuan Female	Jumlah Total	Laki-laki Male	Perempuan Female	Jumlah Total
(1)	(2)	(3)	(4)	(5)	(6)	(7)
Januari/January	69	189	258	17	64	81
Februari/February	80	204	284	5	48	53
Maret/March	81	191	272	12	48	60
April/April	71	134	205	32	4	36
Mei/May	62	85	147	4	40	44
Juni/June	82	143	225	13	30	43
Juli/July	58	122	180	14	42	56
Agustus/August	35	103	138	13	32	45
September/September	79	284	363	14	29	43
Oktober/October	38	112	150	7	33	40
November/November	37	85	122	8	22	30
Desember/December	19	74	93	8	14	22
<b>Kabupaten Banjarnegara</b>	<b>711</b>	<b>1 726</b>	<b>2 437</b>	<b>147</b>	<b>406</b>	<b>553</b>

Catatan/Note: ...

Sumber/Source: Dinas Kearsipan dan Perpustakaan

Lanjutan Tabel/*Continued Table 4.1.14*

Bulan Month	Karyawan/PNS Employee/Civil Servant			Umum General		
	Laki-laki Male	Perempuan Female	Jumlah Total	Laki-laki Male	Perempuan Female	Jumlah Total
(1)	(8)	(9)	(10)	(11)	(12)	(13)
Januari/January	58	26	84	284	70	354
Februari/February	22	19	41	435	27	462
Maret/March	16	35	51	436	32	468
April/April	24	1	25	357	54	411
Mei/May	11	9	20	9	8	17
Juni/June	5	16	21	558	50	608
Juli/July	6	12	18	401	40	441
Agustus/August	2	10	12	466	36	502
September/September	4	6	10	89	51	140
Oktober/October	2	9	11	146	47	193
November/November	5	10	15	206	37	243
Desember/December	9	10	19	162	35	197
<b>Kabupaten Banjarnegara</b>	<b>164</b>	<b>163</b>	<b>327</b>	<b>3 549</b>	<b>487</b>	<b>4 036</b>

Catatan/Note: ...

Sumber/Source: Dinas Kearsipan dan Pepustakaan

**Tabel**  
**Table** 4.1.15

**Jumlah Anggota Baru Perpustakaan menurut Klasifikasi Pengunjung per bulan di Perpustakaan Daerah Banjarnegara, 2022**  
*Number of New Library Members by Visitors Classification per Month in Banjarnegara Library, 2022*

Bulan Month	Pelajar Student			Mahasiswa College Student		
	Laki-laki Male	Perempuan Female	Jumlah Total	Laki-laki Male	Perempuan Female	Jumlah Total
(1)	(2)	(3)	(4)	(5)	(6)	(7)
Januari/January	20	28	48	2	8	10
Februari/February	16	37	53	1	6	7
Maret/March	17	51	68	1	8	9
April/April	10	32	42	0	0	0
Mei/May	7	44	51	0	12	12
Juni/June	17	25	42	5	1	6
Juli/July	23	47	70	5	2	7
Agustus/August	132	198	330	2	4	6
September/September	250	427	677	4	4	8
Oktober/October	8	18	26	0	11	11
November/November	8	26	34	1	4	5
Desember/December	3	17	20	1	2	3
<b>Kabupaten Banjarnegara</b>	<b>511</b>	<b>950</b>	<b>1 461</b>	<b>22</b>	<b>62</b>	<b>84</b>

Catatan/Note: ...

Sumber/Source: Dinas Kearsipan dan Perpustakaan

Lanjutan Tabel/*Continued Table 4.1.15*

Bulan Month	Karyawan/PNS Employee/Civil Servant			Umum General		
	Laki-laki Male	Perempuan Female	Jumlah Total	Laki-laki Male	Perempuan Female	Jumlah Total
(1)	(8)	(9)	(10)	(11)	(12)	(13)
Januari/January	8	6	14	4	11	15
Februari/February	3	4	7	5	1	6
Maret/March	3	3	6	4	8	12
April/April	2	3	5	2	2	4
Mei/May	2	2	4	1	3	4
Juni/June	3	4	7	2	7	9
Juli/July	6	9	15	3	4	7
Agustus/August	8	4	12	0	3	3
September/September	16	14	30	2	15	17
Oktober/October	4	7	11	5	1	6
November/November	2	4	6	3	1	4
Desember/December	3	4	7	2	4	6
<b>Kabupaten Banjarnegara</b>	<b>60</b>	<b>64</b>	<b>124</b>	<b>33</b>	<b>60</b>	<b>93</b>

Catatan/Note: ...

Sumber/Source: Dinas Kearsipan dan Pepustakaan

**Tabel**  
**Table** 4.1.16

**Jumlah Koleksi Perpustakaan yang Dipinjam per bulan di  
Perpustakaan Daerah Banjarnegara, 2022**  
*Number of Collections of Libraries Borrowed per Month in Banjarnegara  
Library, 2022*

<b>Bulan Month</b>	<b>Karya Umum</b>	<b>Filsafat &amp; Psikologi</b>	<b>Agama</b>	<b>Ilmu Sosial</b>	<b>Bahasa</b>	<b>Ilmu Murni</b>
(1)	(2)	(3)	(4)	(5)	(6)	(7)
Januari/January	25	56	84	78	20	57
Februari/February	54	82	155	77	23	45
Maret/March	58	118	268	96	81	62
April/April	27	80	118	61	36	32
Mei/May	34	62	100	75	37	37
Juni/June	43	92	157	57	15	38
Juli/July	17	75	69	69	20	25
Agustus/August	3	77	140	72	7	21
September/September	4	79	100	54	21	40
Oktober/October	5	50	79	36	15	14
November/November	7	70	108	31	14	15
Desember/December	7	65	84	30	13	7
<b>Kabupaten Banjarnegara</b>	<b>284</b>	<b>906</b>	<b>1 462</b>	<b>736</b>	<b>302</b>	<b>393</b>

Catatan/Note: ...

Sumber/Source: Dinas Kearsipan dan Pepustakaan

Lanjutan Tabel/*Continued Table 4.1.16*

Bulan <i>Month</i>	Ilmu Terapan & Teknologi	OR & Kesenian	Sastra	Sejarah & Geologi	Fiksi	Majalah
(1)	(8)	(9)	(10)	(11)	(12)	(13)
Januari/ <i>January</i>	69	27	359	55	70	0
Februari/ <i>February</i>	76	60	405	53	131	43
Maret/ <i>March</i>	141	71	532	64	66	0
April/ <i>April</i>	66	32	357	60	92	41
Mei/ <i>May</i>	74	37	288	38	40	0
Juni/ <i>June</i>	89	35	448	75	126	43
Juli/ <i>July</i>	54	26	270	17	97	0
Agustus/ <i>August</i>	79	10	265	43	38	9
September/ <i>September</i>	78	31	386	18	85	19
Oktober/ <i>October</i>	73	10	253	20	44	3
November/ <i>November</i>	49	10	332	29	26	0
Desember/ <i>December</i>	59	19	281	31	111	39
<b>Kabupaten Banjarnegara</b>	<b>907</b>	<b>368</b>	<b>4 176</b>	<b>503</b>	<b>926</b>	<b>197</b>

Catatan/*Note*: ...Sumber/*Source*: Dinas Kearsipan dan Pepustakaan

## 4.2 KESEHATAN HEALTH

**Tabel** 4.2.1 **Jumlah Desa<sup>1</sup>/Kelurahan Yang Memiliki Sarana Kesehatan Menurut Kecamatan di Kabupaten Banjarnegara, 2019–2022**  
*Number of Villages<sup>1</sup>/Kelurahan Having Health Facilities by Subdistrict in Banjarnegara Regency, 2019–2022*

Kecamatan Subdistrict	Rumah Sakit Hospital			
	2019	2020	2021	2022
(1)	(2)	(3)	(4)	(5)
1. Susukan	0	0	0	0
2. Purwareja Klampok	1	1	1	1
3. Mandiraja	0	0	0	0
4. Purwanegara	1	1	1	1
5. Bawang	1	1	1	1
6. Banjarnegara	1	1	1	1
7. Pagedongan	0	0	0	0
8. Sigaluh	0	0	0	0
9. Madukara	0	0	0	0
10. Banjarmangu	0	0	0	0
11. Wanadadi	0	0	0	0
12. Rakit	0	0	0	0
13. Punggelan	0	0	0	0
14. Karangobar	0	0	0	0
15. Pagentan	0	0	0	0
16. Pejawaran	0	0	0	0
17. Batur	0	0	0	0
18. Wanayasa	0	0	0	0
19. Kalibening	0	0	0	0
20. Pandanarum	0	0	0	0
<b>Kabupaten Banjarnegara</b>	<b>4</b>	<b>4</b>	<b>4</b>	<b>4</b>



Lanjutan Tabel/*Continued Table 4.2.1*

Kecamatan Subdistrict	Rumah Sakit Bersalin Maternity Hospital			
	2019	2020	2021	2022
(1)	(6)	(7)	(8)	(9)
1. Susukan	0	0	0	0
2. Purwareja Klampok	0	0	0	0
3. Mandiraja	0	0	0	0
4. Purwanegara	0	0	0	0
5. Bawang	0	0	0	0
6. Banjarnegara	0	0	0	0
7. Pagedongan	0	0	0	0
8. Sigaluh	0	0	0	0
9. Madukara	0	0	0	0
10. Banjarmangu	0	0	0	0
11. Wanadadi	0	0	0	0
12. Rakit	0	0	0	0
13. Punggelan	0	0	0	0
14. Karangkoobar	0	0	0	0
15. Pagentan	0	0	0	0
16. Pejawaran	0	0	0	0
17. Batur	0	0	0	0
18. Wanayasa	0	0	0	0
19. Kalibening	0	0	0	0
20. Pandanarum	0	0	0	0
<b>Kabupaten Banjarnegara</b>	<b>0</b>	<b>0</b>	<b>0</b>	<b>0</b>

Lanjutan Tabel/*Continued Table 4.2.1*

Kecamatan Subdistrict	Poliklinik Polyclinic			
	2019	2020	2021	2022
(1)	(10)	(11)	(12)	(13)
1. Susukan	1	1	0	0
2. Purwareja Klampok	1	1	2	2
3. Mandiraja	2	2	2	2
4. Purwanegara	3	3	2	2
5. Bawang	2	1	2	2
6. Banjarnegara	1	3	4	4
7. Pagedongan	0	0	0	0
8. Sigaluh	0	1	1	1
9. Madukara	0	0	0	0
10. Banjarmangu	0	0	0	0
11. Wanadadi	0	0	0	0
12. Rakit	1	1	0	0
13. Punggelan	0	0	1	1
14. Karangobar	0	0	0	0
15. Pagentan	0	0	0	0
16. Pejawaran	1	0	0	0
17. Batur	1	1	0	0
18. Wanayasa	0	0	0	0
19. Kalibening	1	1	1	1
20. Pandanarum	0	0	0	0
<b>Kabupaten Banjarnegara</b>	<b>14</b>	<b>15</b>	<b>15</b>	<b>15</b>

Lanjutan Tabel/*Continued Table 4.2.1*

Kecamatan <i>Subdistrict</i>	Puskesmas <i>Public Health Center</i>			
	2019	2020	2021	2022
(1)	(14)	(15)	(16)	(17)
1. Susukan	2	2	2	2
2. Purwareja Klampok	2	2	2	2
3. Mandiraja	2	2	2	2
4. Purwanegara	2	2	2	2
5. Bawang	2	2	2	2
6. Banjarnegara	2	2	2	2
7. Pagedongan	1	1	1	1
8. Sigaluh	2	2	2	2
9. Madukara	2	2	2	2
10. Banjarmangu	2	2	2	2
11. Wanadadi	2	2	2	2
12. Rakit	2	2	2	2
13. Punggelan	2	2	2	2
14. Karangobar	1	1	1	1
15. Pagentan	2	2	2	2
16. Pejawaran	1	1	1	1
17. Batur	2	2	2	2
18. Wanayasa	2	2	2	2
19. Kalibening	1	1	1	1
20. Pandanarum	1	1	1	1
<b>Kabupaten Banjarnegara</b>	<b>35</b>	<b>35</b>	<b>35</b>	<b>35</b>

Lanjutan Tabel/*Continued Table* 4.2.1

Kecamatan <i>Subdistrict</i>	Puskesmas Pembantu <i>Subsidiary of Public Health Center</i>			
	2019	2020	2021	2022
(1)	(18)	(19)	(20)	(21)
1. Susukan	2	2	2	2
2. Purwareja Klampok	1	1	1	2
3. Mandiraja	3	4	4	2
4. Purwanegara	3	3	3	2
5. Bawang	3	3	3	2
6. Banjarnegara	1	1	1	2
7. Pagedongan	1	1	1	1
8. Sigaluh	3	3	3	2
9. Madukara	2	2	2	2
10. Banjarmangu	1	1	1	2
11. Wanadadi	2	2	2	2
12. Rakit	1	1	1	2
13. Punggelan	4	4	3	2
14. Karangobar	1	1	2	1
15. Pagentan	1	1	1	2
16. Pejawaran	3	3	3	1
17. Batur	1	1	1	2
18. Wanayasa	3	3	3	2
19. Kalibening	1	1	1	1
20. Pandanarum	1	1	1	1
<b>Kabupaten Banjarnegara</b>	<b>38</b>	<b>39</b>	<b>39</b>	<b>35</b>

Lanjutan Tabel/*Continued Table 4.2.1*

Kecamatan Subdistrict	Apotek Pharmacy			
	2019	2020	2021	2022
(1)	(22)	(23)	(24)	(25)
1. Susukan	2	2	2	2
2. Purwareja Klampok	2	2	2	2
3. Mandiraja	3	4	3	3
4. Purwanegara	4	4	4	4
5. Bawang	5	5	6	6
6. Banjarnegara	5	5	5	5
7. Pagedongan	1	1	1	1
8. Sigaluh	2	3	3	3
9. Madukara	5	5	5	5
10. Banjarmangu	2	4	3	3
11. Wanadadi	2	2	3	3
12. Rakit	3	3	3	3
13. Punggelan	2	2	2	2
14. Karangobar	2	2	2	2
15. Pagentan	0	0	1	1
16. Pejawaran	0	0	0	0
17. Batur	1	1	1	1
18. Wanayasa	1	1	1	1
19. Kalibening	1	1	1	1
20. Pandanarum	0	0	0	0
<b>Kabupaten Banjarnegara</b>	<b>43</b>	<b>47</b>	<b>48</b>	<b>48</b>

Catatan/Note: <sup>1</sup> Desa pada tabel ini termasuk Unit Permukiman Transmigrasi (UPT) yang masih dibina oleh kementerian terkait dan nagari di Provinsi Sumatera Barat/*Villages in this table include Transmigration Settlement Unit which is still fostered by the relevant ministries and the nagari in the Province of Sumatera Barat*

Sumber/Source: BPS, Pendataan Potensi Desa (Podes)/BPS-Statistics Indonesia, Village Potential Data Collecting

**Tabel**  
**Table** 4.2.2

**Jumlah Tenaga Kesehatan Menurut Kecamatan di  
Kabupaten Banjarnegara, 2022**  
*Number of Health Human Resources by Subdistrict in Banjarnegara Regency,  
2022*

Kecamatan Subdistrict	Dokter <sup>1</sup> Doctor <sup>1</sup>	Dokter Gigi <sup>2</sup> Dentist <sup>2</sup>	Perawat Nurse	Bidan Midwife	Tenaga Kefarmasian Pharmacist
(1)	(2)	(3)	(4)	(5)	(6)
1. Susukan	4	2	32	44	4
2. Purwareja Klampok	44	5	218	43	23
3. Mandiraja	5	1	35	36	4
4. Purwanegara	23	4	78	54	11
5. Bawang	48	3	199	66	20
6. Banjarnegara	38	4	249	76	40
7. Pagedongan	1	1	5	18	2
8. Sigaluh	2	2	11	32	3
9. Madukara	2	1	23	38	1
10. Banjarmangu	4	1	11	37	4
11. Wanadadi	3	2	19	30	6
12. Rakit	3	2	23	30	2
13. Punggelan	3	3	25	37	2
14. Karangobar	2	1	17	22	2
15. Pagentan	2	1	11	34	4
16. Pejawaran	1	1	9	24	3
17. Batur	2	2	20	32	2
18. Wanayasa	2	1	9	38	2
19. Kalibening	1	1	16	29	4
20. Pandanarum	1	1	9	22	2
<b>Kabupaten Banjarnegara</b>	<b>191</b>	<b>39</b>	<b>1 019</b>	<b>742</b>	<b>141</b>

Lanjutan Tabel/*Continued Table 4.2.2*

Kecamatan <i>Subdistrict</i>	Tenaga Kesehatan Masyarakat <i>Public Health worker</i>	Tenaga Kesehatan Lingkungan <i>Enviromental Health Worker</i>	Tenaga Gizi <i>Nutritionist</i>	Ahli Teknologi Laboratorium Medik <i>Medical Laboratory Technician</i>
(1)	(7)	(8)	(9)	(10)
1. Susukan	4	4	3	3
2. Purwareja Klampok	3	6	11	11
3. Mandiraja	2	4	4	3
4. Purwanegara	4	5	7	7
5. Bawang	2	7	6	14
6. Banjarnegara	9	6	10	32
7. Pagedongan	2	2	1	2
8. Sigaluh	2	3	3	3
9. Madukara	4	4	4	2
10. Banjarmangu	4	4	3	2
11. Wanadadi	3	5	4	3
12. Rakit	6	4	4	2
13. Punggelan	7	1	6	2
14. Karangkoban	1	2	2	1
15. Pagentan	2	5	6	3
16. Pejawaran	2	2	2	1
17. Batur	3	1	5	2
18. Wanayasa	3	4	3	2
19. Kalibening	1	2	2	2
20. Pandanarum	2	2	1	1
<b>Kabupaten Banjarnegara</b>	<b>66</b>	<b>73</b>	<b>87</b>	<b>98</b>

Catatan/Note: <sup>1</sup> Dokter dalam tabel ini termasuk dokter spesialis (selain spesialis gigi) dan dokter umum/*Doctor in this table include medical specialist (exclude dentist specialist) and general practitioner*

<sup>2</sup> Dokter gigi dalam tabel ini termasuk dokter spesialis gigi dan dokter gigi/*Doctor in this table include dentist and dentist specialist*

Sumber/Source: Dinas Kesehatan Kabupaten Banjarnegara

**Tabel**  
**Table** 4.2.3

**Jumlah Rumah Sakit Umum, Rumah Sakit Khusus,  
Puskesmas, Klinik Pratama, dan Posyandu Menurut  
Kecamatan di Kabupaten Banjarnegara, 2020 dan 2021**  
*Number of General Hospital, Specialized Hospital, Public Health Center,  
Primary Clinic, and Integrated Health Post by Subdistrict in Banjarnegara  
Regency, 2020 and 2021*

Kecamatan Subdistrict	Rumah Sakit Umum General Hospital		Rumah Sakit Khusus Specialized Hospital	
	2021	2022	2021	2022
(1)	(2)	(3)	(4)	(5)
1. Susukan	0	0	0	0
2. Purwareja Klampok	1	1	0	0
3. Mandiraja	0	0	0	0
4. Purwanegara	1	1	0	0
5. Bawang	1	1	0	0
6. Banjarnegara	1	1	0	0
7. Pagedongan	0	0	0	0
8. Sigaluh	0	0	0	0
9. Madukara	0	0	0	0
10. Banjarmangu	0	0	0	0
11. Wanadadi	0	0	0	0
12. Rakit	0	0	0	0
13. Punggelan	0	0	0	0
14. Karangobar	0	0	0	0
15. Pagentan	0	0	0	0
16. Pejawaran	0	0	0	0
17. Batur	0	0	0	0
18. Wanayasa	0	0	0	0
19. Kalibening	0	0	0	0
20. Pandanarum	0	0	0	0
<b>Kabupaten Banjarnegara</b>	<b>4</b>	<b>4</b>	<b>0</b>	<b>0</b>



Lanjutan Tabel/*Continued Table 4.2.3*

Kecamatan Subdistrict	Puskesmas <sup>1</sup> Rawat Inap Public Health Center <sup>1</sup> with Inpatient Care		Puskesmas <sup>1</sup> Non Rawat Inap Public Health Center <sup>1</sup> without Inpatient Care	
	2021	2022	2021	2022
(1)	(6)	(7)	(8)	(9)
1. Susukan	2	2	0	0
2. Purwareja Klampok	2	2	0	0
3. Mandiraja	2	2	0	0
4. Purwanegara	2	2	0	0
5. Bawang	2	2	0	0
6. Banjarnegara	2	2	0	0
7. Pagedongan	1	1	0	0
8. Sigaluh	2	2	0	0
9. Madukara	2	2	0	0
10. Banjarmangu	2	2	0	0
11. Wanadadi	2	2	0	0
12. Rakit	2	2	0	0
13. Punggelan	2	2	0	0
14. Karangobar	1	1	0	0
15. Pagentan	2	2	0	0
16. Pejawaran	1	1	0	0
17. Batur	2	2	0	0
18. Wanayasa	2	2	0	0
19. Kalibening	1	1	0	0
20. Pandanarum	1	1	0	0
<b>Kabupaten Banjarnegara</b>	<b>35</b>	<b>35</b>	<b>0</b>	<b>0</b>

Lanjutan Tabel/*Continued Table* 4.2.3

Kecamatan <i>Subdistrict</i>	Klinik Pratama <i>Primary Clinic</i>		Posyandu <i>Intregrated Health Post</i>	
	2021	2022	2021	2022
(1)	(10)	(11)	(12)	(13)
1. Susukan	0	0	81	79
2. Purwareja Klampok	2	2	91	91
3. Mandiraja	1	1	120	119
4. Purwanegara	2	3	80	82
5. Bawang	3	2	85	85
6. Banjarnegara	7	8	137	140
7. Pagedongan	0	0	72	73
8. Sigaluh	1	0	82	82
9. Madukara	0	0	109	110
10. Banjarmangu	0	0	71	69
11. Wanadadi	0	0	57	57
12. Rakit	0	0	69	71
13. Punggelan	0	0	113	113
14. Karangobar	0	0	50	50
15. Pagentan	0	0	68	67
16. Pejawaran	0	0	48	48
17. Batur	0	0	34	34
18. Wanayasa	0	0	67	67
19. Kalibening	1	1	97	94
20. Pandanarum	0	0	47	47
<b>Kabupaten Banjarnegara</b>	<b>17</b>	<b>17</b>	<b>1 578</b>	<b>1 578</b>

Lanjutan Tabel/*Continued Table 4.2.3*

Kecamatan Subdistrict	Poskesdes Village Health Post	
	2021	2022
(1)	(10)	(11)
1. Susukan	10	10
2. Purwareja Klampok	4	4
3. Mandiraja	6	6
4. Purwanegara	9	9
5. Bawang	11	11
6. Banjarnegara	5	5
7. Pagedongan	6	6
8. Sigaluh	9	9
9. Madukara	16	16
10. Banjarmangu	12	12
11. Wanadadi	7	7
12. Rakit	8	8
13. Punggelan	13	13
14. Karangobar	8	8
15. Pagentan	14	14
16. Pejawaran	14	14
17. Batur	6	6
18. Wanayasa	11	11
19. Kalibening	12	12
20. Pandanarum	6	6
<b>Kabupaten Banjarnegara</b>	<b>187</b>	<b>187</b>

Catatan/Note: <sup>1</sup> Puskesmas yang teregistrasi/*Registered Public Health Center*  
 Sumber/Source: Dinas Kesehatan Kabupaten Banjarnegara

**Tabel**  
**Table** 4.2.4

**Jumlah Kasus Penyakit Menurut Kecamatan di Kabupaten Banjarnegara, 2022**  
*Number of Disease Case by Subdistrict in Banjarnegara Regency, 2022*

Kecamatan Subdistrict	Malaria (Positif)	TB Paru	Pneumonia	Kusta	Tetanus Neonatorum
(1)	(2)	(3)	(4)	(5)	(6)
1. Susukan	1	28	149	8	0
2. Purwareja Klampok	0	15	47	0	0
3. Mandiraja	0	29	32	1	0
4. Purwanegara	0	28	119	1	0
5. Bawang	1	21	64	1	0
6. Banjarnegara	0	28	270	0	0
7. Pagedongan	1	7	287	0	0
8. Sigaluh	0	7	229	0	0
9. Madukara	0	16	543	0	0
10. Banjarmangu	0	29	195	1	0
11. Wanadadi	3	11	33	1	0
12. Rakit	1	18	62	0	0
13. Punggelan	1	39	170	2	0
14. Karangkobar	0	8	44	0	0
15. Pagentan	0	16	58	0	0
16. Pejawaran	0	18	28	0	0
17. Batur	0	7	84	0	0
18. Wanayasa	0	15	23	0	0
19. Kalibening	1	19	54	0	0
20. Pandanarum	0	7	16	0	0
<b>Kabupaten Banjarnegara</b>	<b>9</b>	<b>366</b>	<b>2 507</b>	<b>15</b>	<b>0</b>
Tahun 2021	7	386	1 714	4	0
Tahun 2020	4	533	2 631	4	0
Tahun 2019	11	372	4 581	46	0
Tahun 2018	25	347	4 460	18	0

Catatan/Note: ...

Sumber/Source: Dinas Kesehatan Kabupaten Banjarnegara

Lanjutan Tabel/*Continued Table 4.2.4*

Kecamatan <i>Subdistrict</i>	Campak	Diare	Demam Berdarah	HIV/AIDS	
				Kasus Baru	Kasus Kumulatif
(1)	(7)	(8)	(9)	(10)	(11)
1. Susukan	0	1 135	9	2	39
2. Purwareja Klampok	0	842	25	2	37
3. Mandiraja	0	1 363	104	7	56
4. Purwanegara	0	1 434	72	6	60
5. Bawang	0	1 100	52	5	59
6. Banjarnegara	0	1 170	37	10	90
7. Pagedongan	0	720	13	6	26
8. Sigaluh	0	601	12	4	29
9. Madukara	0	789	21	2	34
10. Banjarmangu	0	802	9	5	28
11. Wanadadi	0	585	21	3	21
12. Rakit	0	967	61	6	47
13. Punggelan	0	1 516	21	5	50
14. Karangkoban	0	553	6	1	24
15. Pagentan	0	666	2	6	21
16. Pejawaran	0	782	1	1	18
17. Batur	0	650	4	0	6
18. Wanayasa	0	641	2	3	20
19. Kalibening	0	641	6	1	14
20. Pandanarum	0	388	1	7	15
<b>Kabupaten Banjarnegara</b>	<b>0</b>	<b>17 347</b>	<b>479</b>	<b>82</b>	<b>694</b>
Tahun 2021	<b>0</b>	<b>6 500</b>	<b>175</b>	<b>60</b>	<b>612</b>
Tahun 2020	<b>0</b>	<b>9 048</b>	<b>179</b>	<b>89</b>	<b>552</b>
Tahun 2019	<b>0</b>	<b>16 147</b>	<b>275</b>	<b>78</b>	<b>328</b>
Tahun 2018	<b>0</b>	<b>18 112</b>	<b>80</b>	<b>95</b>	<b>257</b>

Catatan/Note: ...

Sumber/Source: Dinas Kesehatan Kabupaten Banjarnegara

**Tabel**  
**Table** 4.2.5

**Jumlah dan Cakupan Persalinan Dirinci Menurut Jenis Tenaga Penolong Persalinan dan Puskesmas di Kabupaten Banjarnegara, 2022**  
*Number of Birth by Paramedics and Public Health Centre in Banjarnegara Regency, 2022*

Puskesmas Health Centre	Perkiraan Jumlah Persalinan	Tenaga Kesehatan		Dukun Terlatih	
		Jumlah	Persentase	Jumlah	Persentase
(1)	(2)	(3)	(4)	(5)	(6)
01. Susukan I	572	564	98,60	0	0,00
02. Susukan II	203	203	100,00	0	0,00
03. Purwareja Klp I	308	308	100,00	0	0,00
04. Purwareja Klp II	225	223	99,11	0	0,00
05. Mandiraja I	571	570	99,82	0	0,00
06. Mandiraja II	523	519	99,24	0	0,00
07. Purwanegara I	400	398	99,50	0	0,00
08. Purwanegara II	595	593	99,66	0	0,00
09. Bawang I	432	431	99,77	0	0,00
10. Bawang II	318	317	99,69	0	0,00
11. Banjarnegara I	434	433	99,77	0	0,00
12. Banjarnegara II	359	359	100,00	0	0,00
13. Pagedongan	563	557	98,93	0	0,00
14. Sigaluh I	153	153	100,00	0	0,00
15. Sigaluh II	164	163	99,39	0	0,00
16. Madukara I	229	228	99,56	0	0,00
17. Madukara II	294	291	98,98	0	0,00
18. Banjarmangu I	302	296	98,01	0	0,00
19. Banjarmangu II	238	236	99,16	0	0,00
20. Wanadadi I	253	253	100,00	0	0,00
21. Wanadadi II	164	164	100,00	0	0,00
22. Rakit I	425	422	99,29	0	0,00
23. Rakit II	258	258	100,00	0	0,00
24. Punggelan I	598	592	99,00	0	0,00
25. Punggelan II	494	485	98,18	0	0,00
26. Karangkoobar	404	404	100,00	0	0,00
27. Pagentan I	336	330	98,21	0	0,00
28. Pagentan II	178	175	98,31	0	0,00
29. Pejawaran	644	641	99,53	0	0,00
30. Batur I	412	409	99,27	0	0,00
31. Batur II	170	169	99,41	0	0,00
32. Wanayasa I	343	342	99,71	0	0,00
33. Wanayasa II	345	344	99,71	0	0,00
34. Kalibening	612	605	98,86	0	0,00
35. Pandanarum	270	266	98,52	0	0,00
<b>Jumlah</b>	<b>12 789</b>	<b>12 701</b>	<b>99,31</b>	<b>0</b>	<b>0,00</b>
Tahun 2021	14 338	14 230	99,25	96	0,67
Tahun 2020	15 346	15 255	99,41	5	0,03
Tahun 2019	15 683	15 596	99,45	7	0,04
Tahun 2018	15 284	15 164	99,21	18	0,12
Tahun 2017	15 389	15 164	98,54	52	0,34

Catatan/Note: ...

Sumber/Source: Dinas Kesehatan Kabupaten Banjarnegara

Lanjutan Tabel/Continued Table 4.2.5

Puskesmas Health Centre	Sendiri		Cakupan Persalinan	
	Jumlah	Persentase	Jumlah	Persentase
(1)	(7)	(8)	(9)	(10)
01. Susukan I	8	1,40	572	100,00
02. Susukan II	0	0	203	100,00
03. Purwareja Klp I	0	0	308	100,00
04. Purwareja Klp II	2	0,89	225	100,00
05. Mandiraja I	1	0,18	571	100,00
06. Mandiraja II	4	0,76	523	100,00
07. Purwanegara I	2	0,50	400	100,00
08. Purwanegara II	2	0,34	595	100,00
09. Bawang I	1	0,23	432	100,00
10. Bawang II	1	0,31	318	100,00
11. Banjarnegara I	1	0,23	434	100,00
12. Banjarnegara II	0	0	359	100,00
13. Pagedongan	6	1,07	563	100,00
14. Sigaluh I	0	0	153	100,00
15. Sigaluh II	1	0,61	164	100,00
16. Madukara I	1	0,44	229	100,00
17. Madukara II	3	1,02	294	100,00
18. Banjarmangu I	6	1,99	302	100,00
19. Banjarmangu II	2	0,84	238	100,00
20. Wanadadi I	0	0	253	100,00
21. Wanadadi II	0	0	164	100,00
22. Rakit I	3	0,71	425	100,00
23. Rakit II	0	0	258	100,00
24. Punggelan I	6	1,00	598	100,00
25. Punggelan II	9	1,82	494	100,00
26. Karangkoban	0	0	404	100,00
27. Pagentan I	6	1,79	336	100,00
28. Pagentan II	3	1,69	178	100,00
29. Pejawaran	3	0,47	644	100,00
30. Batur I	3	0,73	412	100,00
31. Batur II	1	0,59	170	100,00
32. Wanayasa I	1	0,29	343	100,00
33. Wanayasa II	1	0,29	345	100,00
34. Kalibening	7	1,14	612	100,00
35. Pandanarum	4	1,48	270	100,00
<b>Jumlah</b>	<b>88</b>	<b>0,69</b>	<b>12 789</b>	<b>100,00</b>
Tahun 2021	12	0,08	14 338	100,00
Tahun 2020	86	0,56	15 346	100,00
Tahun 2019	80	0,51	15 683	100,00
Tahun 2018	102	0,67	15 284	100,00
Tahun 2017	173	1,12	15 389	100,00

Catatan/Note: ...

Sumber/Source: Dinas Kesehatan Kabupaten Banjarnegara

**Tabel** 4.2.6  
**Table**

**Banyaknya Pasien Rawat Jalan dan Rawat Inap Seluruh Puskesmas di Kabupaten Banjarnegara, 2022**  
*Number of Outpatient and Inpatient in All Public Health Centre in Banjarnegara Regency, 2022*

	Puskesmas Health Centre	Jumlah Kunjungan Rawat Jalan	Jumlah Kunjungan Rawat Inap	Total Total
		Number of Visit Outpatient	Number of Visit Inpatient	
	(1)	(2)	(3)	(4)
01.	Susukan I	28 314	496	28 810
02.	Susukan II	12 229	0	12 229
03.	Purwareja Klp I	33 891	444	34 335
04.	Purwareja Klp II	21 068	0	21 068
05.	Mandiraja I	32 805	1 051	33 856
06.	Mandiraja II	24 489	373	24 862
07.	Purwanegara I	24 696	271	24 967
08.	Purwanegara II	12 134	0	12 134
09.	Bawang I	27 341	0	27 341
10.	Bawang II	25 441	0	25 441
11.	Banjarnegara I	26 670	0	26 670
12.	Banjarnegara II	34 096	0	34 096
13.	Pagedongan	27 388	0	27 388
14.	Sigaluh I	31 592	103	31 695
15.	Sigaluh II	3 359	0	3 359
16.	Madukara I	22 636	213	22 849
17.	Madukara II	24 492	0	24 492
18.	Banjarmangu I	22 163	355	22 518
19.	Banjarmangu II	29 094	0	29 094
20.	Wanadadi I	36 000	290	36 290
21.	Wanadadi II	20 449	0	20 449
22.	Rakit I	20 226	433	20 659
23.	Rakit II	24 261	0	24 261
24.	Punggelan I	21 363	341	21 704
25.	Punggelan II	16 036	0	16 036
26.	Karangkobar	25 329	1 475	26 804
27.	Pagentan I	9 269	0	9 269
28.	Pagentan II	13 550	0	13 550
29.	Pejawaran	29 673	340	30 013
30.	Batur I	18 675	1 218	19 893
31.	Batur II	11 752	0	11 752
32.	Wanayasa I	16 538	0	16 538
33.	Wanayasa II	15 130	0	15 130
34.	Kalibening	47 436	1 440	48 876
35.	Pandanarum	18 133	0	18 133
	<b>Jumlah/Total</b>	<b>807 718</b>	<b>8 843</b>	<b>816 561</b>
	Tahun 2021	667 473	7 404	674 877
	Tahun 2020	782 961	11 956	794 917
	Tahun 2019	1 116 116	16 526	1 132 642
	Tahun 2018	1 021 507	16 255	1 037 762
	Tahun 2017	920 148	15 239	935 387

Catatan/Note: ...

Sumber/Source: Dinas Kesehatan Kabupaten Banjarnegara



**Tabel**  
**Table** 4.2.7

**Banyaknya Kunjungan, Hari Kerja Seminggu dan Rata-rata perbulan dirinci Menurut Pembagian Kerja di RSUD Hj. ANNA LASMANAH Banjarnegara Tahun 2022**  
*Number of Visit, Workday on a Week and Average per Month in General Hospital Hj. ANNA LASMANAH Banjarnegara by Division of Labor 2022*

	Bagian Diviion	Kunjungan Visit		Jumlah Total	Rata-rata per Bulan Average per Month
		Baru/New	Lama/Old		
	(1)	(2)	(3)	(4)	(5)
01	Bag. Penyakit Dalam	1 144	14 807	15 951	2 659
02	Bag. Bedah	899	6 902	7 801	1 300
03	Bag. Anak A	788	5 525	6 313	1 052
04	Bag. Anak B	250	2 206	2 456	409
05	Bag. Obsgyn	1 237	4 257	5 494	916
06	Bag. Syaraf	426	11 241	11 667	1 945
07	Bag. Psikologi	165	468	633	106
08	Bag. THT	1 178	6 115	7 293	1 216
09	Bag. Mata	1 500	8 205	9 705	1 618
10	Bag. Kulit dan Kelamin	958	5 884	6 842	1 140
11	Bag. Gigi dan Mulut	267	1 188	1 455	243
12	Bag. Jantung	441	10 515	10 956	1 826
13	Bag. Paru	402	6 065	6 467	1 078
14	Bag. Rehabilitasi Medis	150	16 872	17 022	2 837
15	Bag. Konsultasi Gizi	70	358	428	71
16	Bag. Konsultasi berhenti merokok	0	0	0	0
17	Bag. Konseling Farmasi	0	0	0	0
18	Bag. Konsultasi KIA/ KB	0	0	0	0
19	Bag. Konsultasi DOT Paru	0	0	0	0
20	Bag. Konsultasi VCT	57	516	573	96
21	Bag. KIR (MCU)	1 012	1 657	2 669	445
22	Bag. IGD	12 572	11 152	23 724	3 954
23	Bag. Radiologi	6 987	9 137	16 124	2 687
	<b>Jumlah/Total</b>	<b>30 503</b>	<b>123 070</b>	<b>153 573</b>	<b>25 596</b>
	Tahun 2021	27 484	106 459	133 943	22 324
	Tahun 2020	30 420	107 322	137 742	11 479
	Tahun 2019	42 448	130 483	172 931	14 411
	Tahun 2018	32 970	106 467	139 437	11 620
	Tahun 2017	37 498	103 499	140 997	11 750

Catatan/Note: ...

Sumber/Source: RSUD Hj. ANNA LASMANAH Banjarnegara

**Tabel**  
**Table 4.2.8****Urutan Jenis Penyakit di Instalasi Rawat Jalan RSUD Hj.  
ANNA LASMANAH Banjarnegara, 2022**  
*Sequence Type of The Disease in Instalation Outpatient in General Hospital  
Hj. ANNA LASMANAH Banjarnegara 2022*

	<b>Diagnosis Name of Disease</b>	<b>Jumlah Number</b>	<b>Persentase Percentage</b>
	(1)	(2)	(3)
01	Essential (primary) hypertension	6 061	11,99
02	Low back pain	5 081	10,05
03	Heart disease, unspecified	4 656	9,21
04	Non-insulin-dependent diabetes mellitus without complications	4 339	8,58
05	Chronic obstructive pulmonary disease, unspecified	3 188	6,31
06	Arthrosis, unspecified	2 817	5,57
07	Stroke, not specified as haemorrhage or infarction	2 747	5,43
08	Dyspepsia	2 742	5,42
09	Epilepsy, unspecified	2 369	4,69
10	Hypertensive heart disease without (congestive) heart failure	1 989	3,93
11	Sequelae of stroke, not specified as haemorrhage or infarction	1 955	3,87
12	Congestive heart failure	1 886	3,73
13	Infective dermatitis	1 797	3,55
14	Chronic ischaemic heart disease, unspecified	1 781	3,52
15	Lumbago with sciatica	1 566	3,10
16	Expressive language disorder	1 479	2,93
17	Impacted cerumen	1 054	2,08
18	Astigmatism	1 048	2,07
19	Other lack of expected normal physiological development	1 028	2,03
20	Stiffness of joint, not elsewhere classified	971	1,92
	<b>Jumlah/Total</b>	<b>50 554</b>	<b>100,00</b>
	Tahun 2021	40 138	100,00
	Tahun 2020	57 299	100,00
	Tahun 2019	66 392	100,00
	Tahun 2018	43 880	100,00
	Tahun 2017	51 992	100,00

Catatan/Note: ...

Sumber/Source: RSUD Hj. ANNA LASMANAH Banjarnegara

**Tabel**  
**Table 4.2.9****Urutan Jenis Penyakit di Instalasi Rawat Inap RSUD Hj.  
ANNA LASMANAH Banjarnegara, 2022**  
*Sequence Type of The Disease in Installation Inpatient in General Hospital Hj.  
ANNA LASMANAH Banjarnegara 2022*

	<b>Diagnosis Name of Disease</b>	<b>Jumlah Number</b>	<b>Persentase Percentage</b>
	(1)	(2)	(3)
01	Dyspepsia	998	12,01
02	Assisted single delivery, unspecified	801	9,64
03	Neonatal jaundice, unspecified	772	9,29
04	Essential (primary) hypertension	606	7,29
05	Prolonged first stage of labour	472	5,68
06	Pneumonia, unspecified	404	4,86
07	Heart disease, unspecified	391	4,70
08	Infection specific to the perinatal period, unspecified	384	4,62
09	Typhoid fever	376	4,52
10	Urinary tract infection, site not specified	368	4,43
11	Delivery by caesarean section, unspecified	356	4,28
12	Anaemia, unspecified	333	4,01
13	Non-insulin-dependent diabetes mellitus without complications	320	3,85
14	Gastroenteritis and colitis of unspecified origin	278	3,34
15	Stroke, not specified as haemorrhage or infarction	276	3,32
16	Viral infection, unspecified	258	3,10
17	Dengue fever [classical dengue]	240	2,89
18	Mild and moderate birth asphyxia	238	2,86
19	Bronchopneumonia, unspecified	223	2,68
20	Chronic ischaemic heart disease, unspecified	218	2,62
	<b>Jumlah/Total</b>	<b>8 312</b>	<b>100,00</b>
	Tahun 2021	3 953	100,00
	Tahun 2020	14 250	100,00
	Tahun 2019	15 369	100,00
	Tahun 2018	10 075	100,00
	Tahun 2017	51 992	100,00

Catatan/Note: ...

Sumber/Source: RSUD Hj. ANNA LASMANAH Banjarnegara

**Tabel**  
**Table** 4.2.10**Urutan Jenis Penyakit Penyebab Kematian di Instalasi Rawat Inap RSUD Hj. ANNA LASMANAH Banjarnegara, 2022**  
*Sequence Type of The Disease Cause of Death in Instalation Inpatient in General Hospital Hj. ANNA LASMANAH Banjarnegara 2022*

	Diagnosis Name of Disease	Jumlah Number	Persentase Percentage
	(1)	(2)	(3)
01	Sepsis	44	7,02
02	Stroke hemoraghic	28	4,47
03	Stroke Non hemoraghic	26	4,15
04	Congestive heart failure	23	3,67
05	Chronic Renal Failure	21	3,35
06	Pneumonia	16	2,55
07	Acute Myocard Infarction	11	1,75
08	Coronavirus infection	8	1,28
09	Intracranial injury	7	1,12
10	Respiratory TB	7	1,12
11	Acute pulmonary edema	6	0,96
12	Cardiac Arrest	5	0,80
13	Other chronic obstructive pulmonary disease	5	0,80
14	Pleura effusion	5	0,80
15	Hypertensive heart disease	4	0,64
16	Atrial fibrillation and flutter	4	0,64
17	Diabetes Melitus	3	0,48
18	Paralytic ileus and Intestinal obstruction	3	0,48
19	Intracranial injury	2	0,32
20	Tetanus	2	0,32
21	Lain-lain	397	63,32
	<b>Jumlah/Total</b>	<b>627</b>	<b>100,00</b>
	Tahun 2021	553	100,00
	Tahun 2020	522	100,00
	Tahun 2019	298	100,00
	Tahun 2018	463	100,00
	Tahun 2017	463	100,00

Catatan/Note: ...

Sumber/Source: RSUD Hj. ANNA LASMANAH Banjarnegara

**Tabel**  
**Table** 4.2.11**Indikator Dasar Kinerja RSUD Hj. ANNA LASMANAH  
Banjarnegara, 2018-2022**  
*Basic Indicator Performance in General Hospital Hj. ANNA LASMANAH  
Banjarnegara, 2018-2022*

Kecamatan Subdistrict		2018	2019	2020	2021	2022
(1)	(2)	(3)	(4)	(5)	(6)	
01	Tingkat pemanfaatan tempat tidur/Bed Occupancy Rate (BOR)	68,39%	71,31%	49,45%	42,92%	54,00%
02	Rata-rata lama perawatan pasien/average Length of Stay (AvLOS)	3,00	4,10	3,60	3,00	3,40
03	Rata-rata hari tempat tidur tidak digunakan/ Turn Over Interval (TOI)	2,00	1,53	2,77	5,80	2,50
04	Frekuensi pemakaian tempat tidur/ Bed Turn Over (BTO)	82,00	68,48	66,58	42,00	70,20
05	Angka kematian pasien setelah perawatan 48 jam per 1000 pasien/Net Death Rate (NDR)	11,30	11,95	13,23	11,20	22,40
06	Angka kematian pasien keseluruhan per 1000 pasien/Gross Death Rate (GDR)	20,40	21,33	25,48	29,70	9,50

Catatan/Note: ...

Sumber/Source: RSUD Hj. ANNA LASMANAH Banjarnegara

**Tabel**  
**Table** 4.2.12

**Target dan Realisasi Pendapatan RSUD Hj. ANNA  
LASMANAHA Banjarnegara (Rupiah), 2012-2022**  
*Target dan Realisation Income in General Hospital General Hospital Hj. ANNA  
LASMANAHA Banjarnegara (Rupiahs), 2012- 2022*

Tahun Anggaran	Target Target	Realisasi Realization	Persentase Percentage
(1)	(2)	(3)	(4)
2012	25 816 035 000	28 658 411 640	111,01
2013	29 987 500 000	32 188 246 734	107,34
2014	35 526 000 000	45 673 309 473	128,56
2015	36 938 680 000	42 720 718 419	115,65
2016	50 140 691 000	61 988 942 043	123,63
2017	55 998 151 000	65 618 076 928	117,18
2018	70 358 162 000	81 357 837 566	115,63
2019	83 991 742 000	84 805 018 558	100,97
2020	84 208 691 204	95 018 264 068	112,84
2021	109 803 807 000	159 634 356 923	145,38
2022	95 754 578 000	100 298 238 519	104,75

Catatan/Note: ...

Sumber/Source: RSUD Hj. ANNA LASMANAHA Banjarnegara

**Tabel**  
**Table** 4.2.13

**Banyaknya Pasien Rawat Jalan di RS Islam Banjarnegara  
Dirinci Menurut Jenis Penyakit dan Golongan Umur, 2022**  
*Number of Outpatient in Islamic Hospital by Type of Disease and Age Groups  
in Banjarnegara, 2022*

Nama Penyakit <i>Name of Disease</i>	Jumlah Kunjungan <i>Number of Visit</i>	Jumlah Kasus Baru <i>Number of New Case</i>	Golongan Umur <i>Age group</i>				
			<1	1-4	5-14	15-44	45+
(1)	(2)	(3)	(4)	(5)	(6)	(7)	(8)
01 Pharingitis	350	15	0	8	10	121	211
02 Kulit biasa	58	24	7	10	8	16	17
03 G i g i	503	15	0	16	93	287	107
04 T B Paru	573	15	4	35	21	298	215
05 Influenza	178	34	28	80	54	11	5
06 Demam lain	377	127	18	42	66	142	109
07 Gastritis	2 184	227	2	14	81	718	1 369
08 Bronchitis	742	75	2	7	12	202	519
09 Hypertensi	3 118	139	0	0	0	344	2 774
10 Kesehatan Mata	954	150	0	0	79	387	488
11 Lain-lain	71 081	0	0	0	0	0	0
<b>Jumlah/Total</b>	<b>80 118</b>	<b>821</b>	<b>61</b>	<b>212</b>	<b>424</b>	<b>2 526</b>	<b>5 814</b>
Tahun 2021	80 427	15 847	3 873	2 428	7 095	45 994	21 037
Tahun 2020	83 283	20 377	2 243	1 958	3 609	31 858	43 407
Tahun 2019	9 188	2 023	212	565	710	2 411	5 290
Tahun 2018	10 046	3 195	56	186	346	1 042	1 565
Tahun 2017	2 363	713	18	109	133	380	1 713

Catatan/Note: ...

Sumber/Source: Rumah Sakit Islam Banjarnegara

**Tabel**  
**Table** 4.2.14

**Banyaknya Pasien Rawat Jalan di RS Emanuel Purworejo Klampok Dirinci Menurut Jenis Penyakit dan Golongan Umur, 2022**  
*Number of Outpatient in Emanuel Hospital by Type of Disease and Age Groups in Banjarnegara, 2022*

Nama Penyakit <i>Name of Disease</i>	Jumlah Kunjungan <i>Number of Visit</i>	Jumlah Kasus Baru <i>Number of New Case</i>	Golongan Umur <i>Age group</i>				
			<1	1-4	5-14	15-44	45+
(1)	(2)	(3)	(4)	(5)	(6)	(7)	(8)
01 Pharyngitis	171	19	1	14	24	67	65
02 Kulit/Dermatitis	678	98	43	49	75	192	319
03 G i g i	4 150	268	0	69	527	2 457	1 097
04 T B Paru	490	26	3	4	3	249	231
05 Influenza	13	2	0	3	2	5	3
06 Demam lain	658	118	45	135	140	194	144
07 Gastritis	218	22	1	16	40	72	89
08 Bronchitis	1 700	202	150	617	520	168	245
09 Hypertensi	1 629	87	1	1	1	163	1 463
10 Mata	4 930	533	15	46	178	1 166	3 525
11 Lain-lain	115 322	7 085	2 360	6 049	6 295	34 137	66 481
<b>Jumlah/Total</b>	<b>129 959</b>	<b>8 460</b>	<b>2 619</b>	<b>7 003</b>	<b>7 805</b>	<b>38 870</b>	<b>73 662</b>
Tahun 2021	140 265	12 562	613	837	864	5 698	4 550
Tahun 2020	134 920	18 698	971	1 326	1 623	8 626	6 152
Tahun 2019	177 088	17 383	737	1 223	1 324	8 207	5 892
Tahun 2018	177 695	18 091	854	1 129	1 461	8 793	5 854
Tahun 2017	179 186	20 072	844	1 476	1 678	9 764	6 310

Catatan/Note: ...

Sumber/Source: Rumah Sakit Emanuel Purworejo Klampok



**Tabel**  
**Table** 4.2.15**Banyaknya Pasien Rawat Jalan di RS PKU Muhammadiyah Merden, Purwanegara Dirinci Menurut Jenis Penyakit dan Golongan Umur, 2022****Number of Outpatient in PKU Muhammadiyah Hospital by Type of Disease and Age Groups in Banjarnegara, 2022**

Nama Penyakit <i>Name of Disease</i>	Jumlah Kunjungan <i>Number of Visit</i>	Jumlah Kasus Baru <i>Number of New Case</i>	Golongan Umur <i>Age group</i>				
			<1	1-4	5-14	15-44	45+
(1)	(2)	(3)	(4)	(5)	(6)	(7)	(8)
01 Kondisi pada masa perinatal	864	502	486	0	0	0	0
02 Pemeriksaan kesehatan umum	621	433	1		17	279	136
03 Pneumonia	851	401	0	233	56	22	58
04 Penyakit esopagus, lambung dan duodenum Lainnya	239	240	0	1	14	101	123
05 Gagal jantung	1	238	0	0	0	28	210
06 Demam tifoid dan paratifoid	450	224	0	26	49	104	45
07 Infeksi saluran napas bagian atas akut Lainnya	404	218	13	49	42	68	46
08 Diare & gastroenteritis oleh penyebab Infeksi tertentu (kolitis infeksi)	269	187	13	45	29	32	54
09 Penyakit telinga dan proses mastoid	234	174	0	2	9	58	105
10 Demam berdarah dengue	311	157	0	6	31	81	39
11 Lain-lain	0	0	0	0	0	0	0
<b>Jumlah/Total</b>	<b>4 244</b>	<b>2 774</b>	<b>513</b>	<b>362</b>	<b>247</b>	<b>773</b>	<b>816</b>
Tahun 2021	13 593	0	1 375	2 898	3 259	3 904	2 147
Tahun 2020	20 023	0	1 021	1 387	1 636	2 263	13 716
Tahun 2019	26 297	0	2 306	5 796	4 838	7 207	6 150
Tahun 2018	177 695	18 091	854	1 129	1 461	8 793	5 854
Tahun 2017	179 186	20 072	844	1 476	1 678	9 764	6 310

Catatan/Note: ...

Sumber/Source: Rumah Sakit PKU Muhammadiyah Merden

**Tabel**  
**Table** 4.2.16

**Banyaknya Pasien Rawat Inap di Rinci Menurut Jenis Penyakit dan Golongan Umur di RSUD Hj. ANNA LASMANAH Banjarnegara, 2022**  
*Number of Inpatient by Type of Disease and Age Groups in General Hospital Hj. ANNA LASMANAH Banjarnegara 2022*

Nama Penyakit Name of Disease	Jumlah Kunjungan Number of Visit	Jumlah Kasus Baru Number of New Case	Golongan Umur Age group				
			<1	1-4	5-14	15-44	45+
(1)	(2)	(3)	(4)	(5)	(6)	(7)	(8)
01 KLL	26	0	0	0	5	13	8
02 Hypertensi	863	0	0	0	2	91	770
03 Typoid	350	0	9	18	45	148	130
04 TB Paru	194	0	0	5	5	88	96
05 Bronchitis	292	0	32	57	150	32	21
06 Dengue Fever	250	0	0	1	39	105	105
07 Dengue Hemorrhagic Fever	181	0	0	0	52	90	39
08 Pharyngitis	8	0	0	0	0	5	3
09 Gastritis	190	0	0	8	33	70	79
10 Lain-lain	11 131	0	877	648	485	3 832	5 361
<b>Jumlah/Total</b>	<b>13 485</b>	<b>0</b>	<b>918</b>	<b>737</b>	<b>816</b>	<b>4 474</b>	<b>6 612</b>
Tahun 2021	12 938	0	3 025	448	735	4 562	4 174
Tahun 2020	14 250	0	3 592	586	1 221	3 048	5 803
Tahun 2019	15 033	0	3 440	757	1 065	5 375	4 396
Tahun 2018	14 061	0	3 330	647	837	5 217	4 030
Tahun 2017	17 038	0	4 022	779	1 081	6 539	4 617

Catatan/Note: ...

Sumber/Source: RSUD Hj. ANNA LASMANAH Banjarnegara

**Tabel** 4.2.17  
**Table**

**Banyaknya Pasien Rawat Inap di RS Islam Banjarnegara Dirinci Menurut Jenis Penyakit dan Golongan Umur, 2022**  
**Number of Inpatient in Islamic Hospital by Type of Disease and Age Groups in Banjarnegara, 2022**

Nama Penyakit <i>Name of Disease</i>	Jumlah Kunjungan <i>Number of Visit</i>	Jumlah Kasus Baru <i>Number of New Case</i>	Golongan Umur <i>Age group</i>				
			<1	1-4	5-14	15-44	45+
(1)	(2)	(3)	(4)	(5)	(6)	(7)	(8)
01 Thypoid	652	0	0	4	232	269	147
02 G E / Diare	292	0	0	39	76	96	81
03 Gastritis	1 009	0	0	5	31	553	420
04 KLL	0	0	0	0	0	0	0
05 Pharingitis	51	0	0	1	1	38	11
06 T B Paru	68	0	0	1	1	28	38
07 Hypertensi	436	0	0	0	0	38	398
08 Bronchitis	374	0	0	0	1	142	231
09 Tonsilitis	30	0	0	0	0	27	3
10 Hepatitis	15	0	0	0	0	0	15
11 Lain-lain	10 451	0	0	0	0	0	0
<b>Jumlah/Total</b>	<b>13 378</b>	<b>0</b>	<b>0</b>	<b>50</b>	<b>342</b>	<b>1 191</b>	<b>1 344</b>
Tahun 2021	12 366	0	2 802	666	905	2 948	5 045
Tahun 2020	16 227	0	0	594	1 287	1 336	1 779
Tahun 2019	4.117	0	254	196	707	727	806
Tahun 2018	3.000	0	1 304	752	661	3 937	5 396
Tahun 2017	2.402	0	1 149	1 232	902	4 656	5 682

Catatan/Note: ...

Sumber/Source: Rumah Sakit Islam Banjarnegara

**Tabel**  
**Table** 4.2.18

**Banyaknya Pasien Rawat Inap di RS Emanuel Purworejo Klampok Dirinci Menurut Jenis Penyakit dan Golongan Umur, 2022**  
*Number of Inpatient in Emanuel Hospital by Type of Disease and Age Groups in Banjarnegara, 2022*

Nama Penyakit <i>Name of Disease</i>	Jumlah Kunjungan <i>Number of Visit</i>	Golongan Umur <i>Age group</i>					Persentase <i>Percentage</i>
		<1	1-4	5-14	15-44	45+	
(1)	(2)	(3)	(4)	(5)	(6)	(7)	(8)
01 THYPOID	862	6	187	176	301	192	7,74
02 G E / DIARE	145	29	66	10	15	25	1,30
03 GASTRITIS	52	7	11	7	3	24	0,47
04 KLL	0	0	0	0	0	0	0,00
05 PHARINGITIS	5	0	2	1	2	0	0,04
06 TB PARU	56	0	0	1	22	33	0,50
07 HYPERTENSI	67	0	0	0	4	63	0,60
08 BRONCHITIS	126	5	36	50	10	25	1,13
09 TONSILITIS	27	0	1	9	16	1	0,24
10 HEPATITIS	4	0	0	0	2	2	0,04
11 LAIN-LAIN	9 799	776	694	570	2 792	4 967	87,94
<b>Jumlah/Total</b>	<b>11 143</b>	<b>823</b>	<b>997</b>	<b>824</b>	<b>3 167</b>	<b>5 332</b>	<b>100,00</b>
Tahun 2021	9 696	684	725	572	3 388	5 192	100,00
Tahun 2020	10 987	904	640	509	3 727	5 207	100,00
Tahun 2019	13 161	1 222	1 179	1 043	3 937	5 780	100,00
Tahun 2018	12 050	1 304	752	661	3 937	5 396	100,00
Tahun 2017	13 621	1 149	1 232	902	4 656	5 682	100,00

Catatan/Note: ...

Sumber/Source: Rumah Sakit Emanuel Purworejo Klampok

**Tabel**  
**Table 4.2.19****Banyaknya Pasien Rawat Inap di RS PKU Muhammadiyah Merden, Purwanegara Dirinci Menurut Jenis Penyakit dan Golongan Umur, 2022****Number of Inpatient in PKU Muhammadiyah Hospital by Type of Disease and Age Groups in Banjarnegara, 2022**

Nama Penyakit <i>Name of Disease</i>	Jumlah Kunjungan <i>Number of Visit</i>	Jumlah Kasus Baru <i>Number of New Case</i>	Golongan Umur <i>Age group</i>				
			<1	1-4	5-14	15-44	45+
(1)	(2)	(3)	(4)	(5)	(6)	(7)	(8)
01 Kondisi lain yang bermula pada masa Perinatal	450	0	0	0	0	0	0
02 Pneumonia	273	0	44	76	38	23	99
03 Gagal jantung	234	0	0	0	0	123	217
04 Demam tifoid dan paratifoid	236	0	0	31	40	108	58
05 Persalinan tunggal spontan	216	0	0	0	1	0	215
06 Demam berdarah dengue	186	0	0	6	34	102	48
07 Infeksi khusus lainnya pada masa perinatal	185	0	184	0	0	0	0
08 Hipoksia intrauterus dan asfiksia lahir	152	0	156	0	0	0	0
09 Penyulit kehamilan dan persalinan lainnya	152	0	0	0	40	110	2
10 Penyakit virus lainnya	98	0	9	1	9	39	31
11 Lain-lain	0	0	0	0	0	0	0
<b>Jumlah/Total</b>	<b>2 182</b>	<b>0</b>	<b>393</b>	<b>114</b>	<b>162</b>	<b>505</b>	<b>670</b>
Tahun 2021	1 848	0	99	515	373	437	424
Tahun 2020	1 857	0	100	272	350	553	582
Tahun 2019	1 078	254	84	159	218	376	305
Tahun 2018	2 174	1 304	25	259	691	641	558
Tahun 2017	2 128	1 149	209	294	549	413	663

Catatan/Note: ...

Sumber/Source: Rumah Sakit PKU Muhammadiyah Merden

**Tabel**  
**Table** 4.2.20

**Urutan Jenis Penyakit di Instalasi Rawat Jalan RS Islam  
Banjarnegara, 2022**  
*Sequence Type of The Disease in Instalation Outpatient in General Hospital  
Islam Banjarnegara 2022*

Diagnosis Name of Disease		Jumlah Number	Persentase Percentage
(1)	(2)	(3)	
01	HIPERTENSI HEART FAILURE	3 611	4,49
02	KONTROL HAMIL	1 974	2,45
03	STROKE	1 712	2,13
04	DIABETES MILITUS NON INSULIN	1 963	2,44
05	GERD	2 185	2,72
06	LOW BACK PAINT	3 568	4,44
07	HYPERTENSI	3 119	3,88
08	CHF / CONGESTIVE HEART FAILURE	1 681	2,09
09	PROSTATE	1 158	1,44
10	PULPITIS	158	0,20
11	HF / HEART FAILURE	1 681	2,09
12	PNEUMONIA	847	1,05
13	IHD / ISCHEMIC HEART DISEASE	1 481	1,84
14	SECTIO CESARIA	0	0,00
15	SCHIZOPHRENIA	18	0,02
16	TUBERCULOSIS	573	0,71
17	OSTEO ARTRITIS	3 050	3,79
18	NEURALGIA	826	1,03
19	COPD	1 232	1,53
20	COLIC ABDOMEN	647	0,80
21	PENYAKIT LAINNYA	48 940	60,85
<b>Jumlah/Total</b>		<b>80 424</b>	<b>100,00</b>

Catatan/Note: ...

Sumber/Source: RS Islam Banjarnegara

**Tabel**  
**Table** 4.2.21**Urutan Jenis Penyakit di Instalasi Rawat Jalan RS Emanuel  
Banjarnegara, 2022**  
*Sequence Type of The Disease in Instalation Outpatient in General Hospital  
Emanuel Banjarnegara 2022*

	<b>Diagnosis Name of Disease</b>	<b>Jumlah Number</b>	<b>Persentase Percentage</b>
	(1)	(2)	(3)
01	Chronic kidney disease, stage 5	4 356	3,35
02	Congestive heart failure	2 697	2,08
03	Other intervertebral disc disorders	2 666	2,05
04	Functional dyspepsia	1 917	1,48
05	Essential (primary) hypertension	1 625	1,25
06	Epilepsy, unspecified	1 397	1,07
07	Necrosis of pulp	1 304	1,00
08	Acute bronchitis, unspecified	1 268	0,98
09	Acute upper respiratory infection, unspecified	1 195	0,92
10	Unspecified diabetes mellitus without complications	1 156	0,89
11	Other intervertebral disc disorders	1 125	0,87
12	Hemiplegia, unspecified	1 083	0,83
13	Chronic obstructive pulmonary disease, unspecified	1 081	0,83
14	Sequelae of cerebral infarction	975	0,75
15	Hypertensive heart disease without (congestive) heart failure	923	0,71
16	Typhoid fever	916	0,70
17	Developmental disorder of speech and language, unspecified	893	0,69
18	Undifferentiated schizophrenia	855	0,66
19	Dorsalgia	794	0,61
20	Other arthrosis	776	0,60
21	Penyakit Lainnya	100 957	77,68
	<b>Jumlah/Total</b>	<b>129 959</b>	<b>100,00</b>

Catatan/Note: ...

Sumber/Source: RS Emanuel Banjarnegara

**Tabel**  
**Table** 4.2.22

**Urutan Jenis Penyakit di Instalasi Rawat Jalan RS PKU Muhammadiyah Banjarnegara, 2022**  
*Sequence Type of The Disease in Instalation Outpatient in General Hospital PKU Muhammadiyah Banjarnegara 2022*

Diagnosis Name of Disease		Jumlah Number	Persentase Percentage
(1)	(2)	(3)	
01	kondisi pada masa perinatal	864	20,36
02	pemeriksaan kesehatan umum	621	14,63
03	Pneumonia	851	20,05
04	Penyakit esopagus, lambung dan duodenum Lainnya	239	5,63
05	Gagal jantung	1	0,03
06	Demam tifoid dan paratifoid	450	10,60
07	Infeksi saluran napas bagian atas akut Lainnya	404	9,52
08	Diare & gastroenteritis oleh penyebab Infeksi tertentu (kolitis infeksi)	269	6,34
09	Penyakit telinga dan proesus mastoid	234	5,51
10	Demam berdarah dengue	311	7,33
11	Lain-Lain	0	0,00
<b>Jumlah/Total</b>		<b>4 244</b>	<b>100,00</b>

Catatan/Note: ...

Sumber/Source: RS PKU Muhammadiyah Banjarnegara



**Tabel**  
**Table** 4.2.23

**Urutan Jenis Penyakit di Instalasi Rawat Inap RS Islam  
Banjarnegara, 2022**  
*Sequence Type of The Disease in Instalation Inpatient in General Hospital  
Islam Banjarnegara 2022*

	<b>Diagnosis Name of Disease</b>	<b>Jumlah Number</b>	<b>Persentase Percentage</b>
	(1)	(2)	(3)
01	GERD	1 011	8,18
02	PNEUMONIA	946	7,65
03	THYPOID FEVER	654	5,29
04	ISK	623	5,04
05	DHF	614	4,97
06	SECTIO CESARIA	594	4,80
07	ANEMIA	574	4,64
08	INFEKSI NEONATAL	549	4,44
09	NEONATAL JAUNDICE	464	3,75
10	HYPERTENSI	440	3,56
11	BAYI LAHIR SECTIO CESARIA	421	3,40
12	STROKE	409	3,31
13	BRONCHITIS	376	3,04
14	PERSALINAN SPONTAN	354	2,86
15	BPH	349	2,82
16	COVID 19	322	2,60
17	NEOPLASMA	296	2,39
18	DIABETES MILLITUS	293	2,37
19	GEA	292	2,36
20	CHF	284	2,30
21	PENYAKIT LAINNYA	2 501	20,22
	<b>Jumlah/Total</b>	<b>12 366</b>	<b>100,00</b>

Catatan/Note: ...

Sumber/Source: RS Islam Banjarnegara

**Tabel**  
**Table** 4.2.24**Urutan Jenis Penyakit di Instalasi Rawat Inap RS Emanuel  
Banjarnegara, 2022**  
*Sequence Type of The Disease in Instalation Inpatient in General Hospital  
Emanuel Banjarnegara 2022*

Diagnosis Name of Disease		Jumlah Number	Persentase Percentage
(1)		(2)	(3)
01	Typhoid fever	862	7,74
02	Bronchopneumonia, unspecified	553	4,96
03	Congestive heart failure	420	3,77
04	Cerebral infarction, unspecified	326	2,93
05	Bacterial infection, unspecified	237	2,13
06	Pneumonia, unspecified	221	1,98
07	Neonatal jaundice, unspecified	200	1,79
08	Dengue fever [classical dengue]	199	1,79
09	Unilateral or unspecified inguinal hernia, without obstruction or gangrene	168	1,51
10	Peritonitis, unspecified	162	1,45
11	Cutaneous abscess, furuncle and carbuncle of limb	146	1,31
12	Other gastroenteritis and colitis of infectious and unspecified origin	145	1,30
13	Febrile convulsions	138	1,24
14	Benign neoplasm: Other specified sites	132	1,18
15	Anaemia, unspecified	129	1,16
16	Kinking and stricture of ureter without hydronephrosis	127	1,14
17	Dengue haemorrhagic fever	109	0,98
18	Benign neoplasm of breast	107	0,96
19	Hyperplasia of prostate	105	0,94
20	Intracerebral haemorrhage, unspecified	101	0,91
21	Penyakit Lainnya	6 556	58,84
<b>Jumlah/Total</b>		<b>11 143</b>	<b>100,00</b>

Catatan/Note: ...

Sumber/Source: RS Emanuel Banjarnegara

**Tabel**  
**Table** 4.2.25

**Urutan Jenis Penyakit di Instalasi Rawat Inap RS PKU Muhammadiyah Banjarnegara, 2022**  
*Sequence Type of The Disease in Instalation Inpatient in General Hospital PKU Muhammadiyah Banjarnegara 2022*

Diagnosis Name of Disease		Jumlah Number	Persentase Percentage
(1)	(2)	(3)	
01	Kondisi lain yang bermula pada masa Perinatal	450	20,62
02	Pneumonia	273	12,51
03	Gagal jantung	234	10,72
04	Demam tifoid dan paratifoid	236	10,82
05	Persalinan tunggal spontan	216	9,90
06	Demam berdarah dengue	186	8,52
07	Infeksi khusus lainnya pada masa perinatal	185	8,48
08	Hipoksia intrauterus dan asfiksia lahir	152	6,97
09	Penyulit kehamilan dan persalinan lainnya	152	6,97
10	Penyakit virus lainnya	98	4,49
11	Lain-Lain	0	0,00
<b>Jumlah/Total</b>		<b>2 182</b>	<b>100,00</b>

Catatan/Note: ...

Sumber/Source: RS PKU Muhammadiyah

### 4.3 AGAMA DAN SOSIAL LAINNYA RELIGION AND OTHER SOCIAL AFFAIRS

**Tabel 4.3.1** Jumlah Penduduk Menurut Kecamatan dan Agama yang Dianut di Kabupaten Banjarnegara, 2022  
*Population by Subdistrict and Religion in Banjarnegara Regency, 2022*

Kecamatan Subdistrict	Islam	Protestan Protestant	Katolik Catholic	Hindu	Budha Buddha	Lainnya Others
(1)	(2)	(3)	(4)	(5)	(6)	(7)
1. Susukan	64 240	190	15	0	33	0
2. Purwareja Klampok	49 032	990	383	1	0	9
3. Mandiraja	80 137	105	103	0	44	0
4. Purwanegara	86 410	740	201	1	86	6
5. Bawang	63 387	98	43	0	0	0
6. Banjarnegara	67 824	720	381	11	18	5
7. Pagedongan	43 935	9	12	4	0	0
8. Sigaluh	32 911	39	11	0	0	0
9. Madukara	46 386	112	38	0	17	0
10. Banjarmangu	47 602	31	1	0	0	0
11. Wanadadi	35 213	0	0	0	0	0
12. Rakit	55 756	0	13	0	0	40
13. Punggelan	92 880	1	1	0	0	0
14. Karangobar	32 018	66	27	0	0	0
15. Pagentan	38 882	12	0	0	344	0
16. Pejawaran	47 158	7	5	0	0	0
17. Batur	47 188	14	42	0	0	0
18. Wanayasa	52 749	3	14	0	0	0
19. Kalibening	47 373	31	11	0	3	0
20. Pandanarum	23 161	6	0	0	0	0
<b>Kabupaten Banjarnegara</b>	<b>1 054 242</b>	<b>3 174</b>	<b>1 301</b>	<b>17</b>	<b>545</b>	<b>60</b>

Catatan/Note: ...

Sumber/Source: Kementerian Agama Kabupaten Banjarnegara

**Tabel**  
**Table** 4.3.2**Jumlah Tempat Peribadatan Menurut Kecamatan di  
Kabupaten Banjarnegara, 2022**  
*Number of Places of Worship by Subdistrict in Banjarnegara Regency, 2022*

Kecamatan Subdistrict	Masjid Mosque	Mushola Pray Room	Gereja Protestan Protestant Church	Gereja Katholik Catholic Church	Pura Temple	Vihara
(1)	(2)	(3)	(4)	(5)	(6)	(7)
1. Susukan	101	228	2	0	0	1
2. Purwareja Klampok	57	142	9	1	0	0
3. Mandiraja	80	370	4	1	0	2
4. Purwanegara	126	298	7	1	0	1
5. Bawang	101	267	0	0	0	0
6. Banjarnegara	150	233	8	1	0	1
7. Pagedongan	87	178	0	0	1	0
8. Sigaluh	67	96	0	0	0	0
9. Madukara	112	146	1	0	0	1
10. Banjarmangu	102	163	0	0	0	0
11. Wanadadi	80	106	0	0	0	0
12. Rakit	82	274	0	0	0	0
13. Punggelan	178	339	0	0	0	0
14. Karangkobor	78	92	1	0	0	0
15. Pagentan	76	74	0	0	0	3
16. Pejawaran	82	123	0	0	0	0
17. Batur	36	130	0	0	0	0
18. Wanayasa	84	155	0	0	0	0
19. Kalibening	94	105	0	0	0	0
20. Pandanarum	63	51	0	0	0	0
<b>Kabupaten Banjarnegara</b>	<b>1 836</b>	<b>3 570</b>	<b>32</b>	<b>4</b>	<b>1</b>	<b>9</b>

Catatan/Note: ...

Sumber/Source: Kementerian Agama Kabupaten Banjarnegara

**Tabel**  
**Table** 4.3.3

**Banyaknya Jama'ah Haji Dirinci Menurut Kecamatan dan Jenis Kelamin di Kabupaten Banjarnegara, 2022**  
*Number of Pilgrim by Subdistrict and Sex in Banjarnegara Regency, 2022*

Kecamatan Subdistrict	Laki-laki Male	Perempuan Female	Jumlah Total
(1)	(2)	(3)	(4)
1. Susukan	13	16	29
2. Purwareja Klampok	28	40	68
3. Mandiraja	12	14	26
4. Purwanegara	9	9	18
5. Bawang	9	7	16
6. Banjarnegara	6	8	14
7. Pagedongan	25	33	58
8. Sigaluh	8	11	19
9. Madukara	0	0	0
10. Banjarmangu	7	8	15
11. Wanadadi	0	1	1
12. Rakit	11	9	20
13. Punggelan	9	10	19
14. Karangkobor	0	6	6
15. Pagentan	2	4	6
16. Pejawaran	8	14	22
17. Batur	7	7	14
18. Wanayasa	2	2	4
19. Kalibening	2	4	6
20. Pandanarum	6	10	16
<b>Kabupaten Banjarnegara</b>	<b>164</b>	<b>213</b>	<b>377</b>
Tahun 2021	0	0	0
Tahun 2020	0	0	0
Tahun 2019	389	383	772
Tahun 2018	356	384	740

Catatan/Note: ...

Sumber/Source: Kementerian Agama Kabupaten Banjarnegara

**Tabel**  
**Table 4.3.4****Banyaknya Jama'ah Haji Dirinci Menurut Kelompok Umur dan Jenis Kelamin di Kabupaten Banjarnegara, 2022**  
*Number of Pilgrim by Group of Age and Sex in Banjarnegara Regency, 2022*

Kelompok Umur <i>Age Group</i>	Laki-laki <i>Male</i>	Perempuan <i>Female</i>	Jumlah <i>Total</i>
(1)	(2)	(3)	(4)
1 - 15	0	0	0
16 - 25	0	0	0
26 - 35	0	2	2
36 - 55	73	108	181
55 - 65	91	103	194
65 +	0	0	0
<b>Kabupaten Banjarnegara</b>	<b>164</b>	<b>213</b>	<b>377</b>
Tahun 2021	0	0	0
Tahun 2020	0	0	0
Tahun 2019	389	383	772
Tahun 2018	356	384	740
Tahun 2017	340	348	688

Catatan/Note: ...

Sumber/Source: Kementerian Agama Kabupaten Banjarnegara

**Tabel**  
**Table 4.3.5****Banyaknya Nikah, Talak, Cerai dan Rujuk Dirinci Menurut Kecamatan di Kabupaten Banjarnegara, 2022**  
*Number of Married, Divorce and Refer by Subdistrict in Banjarnegara Regency, 2022*

Kecamatan Subdistrict	Nikah Married	Talak Divorce	Cerai Divorce	Rujuk Refer
(1)	(2)	(3)	(4)	(5)
1. Susukan	451	29	80	0
2. Purwareja Klampok	336	19	71	0
3. Mandiraja	611	30	120	0
4. Purwanegara	692	49	172	0
5. Bawang	486	39	127	0
6. Banjarnegara	520	39	110	0
7. Pagedongan	330	28	75	0
8. Sigaluh	225	22	66	0
9. Madukara	325	16	66	0
10. Banjarmangu	355	30	80	0
11. Wanadadi	269	17	56	0
12. Rakit	425	18	95	0
13. Punggelan	717	46	150	0
14. Karangkoban	241	17	54	0
15. Pagentan	267	28	64	0
16. Pejawaran	341	16	58	2
17. Batur	316	10	48	0
18. Wanayasa	336	21	61	0
19. Kalibening	352	23	62	0
20. Pandanarum	189	12	47	0
<b>Kabupaten Banjarnegara</b>	<b>7 784</b>	<b>509</b>	<b>1 662</b>	<b>2</b>
Tahun 2021	7 826	109	424	14
Tahun 2020	7 720	169	419	...
Tahun 2019	9 747	175	453	...
Tahun 2018	8 391	225	776	...
Tahun 2017	9 041	352	1 039	...

Catatan/Note: ...

Sumber/Source: Kementerian Agama Kabupaten Banjarnegara



**Tabel**  
**Table 4.3.6****Jumlah Desa<sup>1</sup>/Kelurahan yang Mengalami Bencana Alam<sup>2</sup> Menurut Kecamatan di Kabupaten Banjarnegara, 2019–2021***Number of Villages<sup>1</sup>/Kelurahan that Had Natural Disaster<sup>2</sup> by Subdistrict in Banjarnegara Regency, 2019–2021*

Kecamatan Subdistrict	Banjir/Flood		
	2019	2020	2022
(1)	(2)	(3)	(4)
1. Susukan	0	0	0
2. Purwareja Klampok	0	0	0
3. Mandiraja	1	0	0
4. Purwanegara	0	1	0
5. Bawang	0	0	0
6. Banjarnegara	0	1	0
7. Pagedongan	0	0	0
8. Sigaluh	0	0	0
9. Madukara	0	0	0
10. Banjarmangu	0	1	0
11. Wanadadi	0	0	0
12. Rakit	0	0	0
13. Punggelan	0	0	0
14. Karangkoobar	1	0	0
15. Pagentan	0	0	0
16. Pejawaran	0	0	3
17. Batur	0	0	0
18. Wanayasa	0	0	0
19. Kalibening	3	4	5
20. Pandanarum	0	0	0
<b>Kabupaten Banjarnegara</b>	<b>5</b>	<b>7</b>	<b>8</b>

Lanjutan Tabel/Continued Table 4.3.6

Kecamatan Subdistrict	Gempa Bumi/Earthquake		
	2019	2020	2022
(1)	(5)	(6)	(7)
1. Susukan	0	0	0
2. Purwareja Klampok	0	0	0
3. Mandiraja	0	0	0
4. Purwanegara	0	0	0
5. Bawang	0	0	0
6. Banjarnegara	0	0	1
7. Pagedongan	0	0	0
8. Sigaluh	0	0	0
9. Madukara	0	0	1
10. Banjarmangu	0	0	0
11. Wanadadi	0	0	0
12. Rakit	0	0	0
13. Punggelan	0	0	0
14. Karangkoobar	0	0	0
15. Pagentan	0	0	0
16. Pejawaran	0	0	0
17. Batur	4	0	1
18. Wanayasa	0	0	1
19. Kalibening	2	0	0
20. Pandanarum	0	0	0
<b>Kabupaten Banjarnegara</b>	<b>6</b>	<b>0</b>	<b>4</b>

Lanjutan Tabel/*Continued Table 4.3.6*

Kecamatan <i>Subdistrict</i>	Tanah Longsor/ <i>Landslide</i>		
	2019	2020	2022
(1)	(8)	(9)	(10)
1. Susukan	3	1	1
2. Purwareja Klampok	2	1	1
3. Mandiraja	1	0	3
4. Purwanegara	1	2	0
5. Bawang	1	4	4
6. Banjarnegara	1	4	2
7. Pagedongan	6	1	3
8. Sigaluh	1	3	8
9. Madukara	0	3	3
10. Banjarmangu	5	4	3
11. Wanadadi	0	2	2
12. Rakit	1	3	3
13. Punggelan	2	4	11
14. Karangkoobar	6	6	11
15. Pagentan	4	2	6
16. Pejawaran	0	0	6
17. Batur	1	0	0
18. Wanayasa	9	7	6
19. Kalibening	2	3	6
20. Pandanarum	1	2	6
<b>Kabupaten Banjarnegara</b>	<b>47</b>	<b>52</b>	<b>85</b>

Catatan/*Note*: <sup>1</sup> Desa pada tabel ini termasuk Unit Permukiman Transmigrasi (UPT) yang masih dibina oleh kementerian terkait dan nagari di Provinsi Sumatera Barat/*Villages in this table are included in Transmigration Settlement Unit which is still fostered by the relevant ministries and the nagari in the Province of Sumatera Barat*

<sup>2</sup> Kejadian dalam setahun sebelum tahun pencacahan/*Occured during the last one year before the enumeration years*

Sumber/*Source*: BPS, Pendataan Potensi Desa (Podes)/*BPS-Statistics Indonesia, Village Potential Data Collecting*

**Tabel**  
**Table 4.3.7****Jumlah Bangunan Tempat Tinggal Dirinci Menurut  
Kecamatan di Kabupaten Banjarnegara, 2021**  
*Number of Residential Buildings by Subdistrict in Banjarnegara Regency,  
2021*

<b>Kecamatan Subdistrict</b>	<b>Layak Huni</b>	<b>Tidak Layak Huni</b>	<b>Jumlah Total</b>
(1)	(2)	(3)	(4)
1. Susukan	12 656	2 196	14 852
2. Purwareja Klampok	12 212	551	12 763
3. Mandiraja	16 432	1 800	18 232
4. Purwanegara	18 608	1 344	19 952
5. Bawang	13 558	1 316	14 874
6. Banjarnegara	15 375	1 415	16 790
7. Pagedongan	11 072	503	11 575
8. Sigaluh	8 679	12	8 691
9. Madukara	11 659	43	11 702
10. Banjarmangu	13 438	463	13 901
11. Wanadadi	8 255	233	8 488
12. Rakit	13 060	1 053	14 113
13. Punggelan	16 095	2 960	19 055
14. Karangkobor	7 186	1 123	8 309
15. Pagentan	10 190	1 587	11 777
16. Pejawaran	6 346	4 367	10 713
17. Batur	6 890	2 928	9 818
18. Wanayasa	6 234	4 552	10 786
19. Kalibening	7 503	3 184	10 687
20. Pandanarum	6 258	1 127	7 385
<b>Kabupaten Banjarnegara</b>	<b>221 706</b>	<b>32 757</b>	<b>254 463</b>
Tahun 2021	216 853	37 587	254 440
Tahun 2020	216 780	36 950	253 730
Tahun 2019	216 780	36 950	253 730
Tahun 2018	205 893	41 157	247 050
Tahun 2017	190 342	45 038	235 380

Catatan/Note: ...

Sumber/Source: Dinas Perumahan dan Kawasan Pemukiman Kabupaten Banjarnegara

**Tabel**  
**Table 4.3.8****Banyaknya Akseptor Aktif dan Akseptor Baru Dirinci Menurut Kecamatan di Kabupaten Banjarnegara, 2022**  
*Percentage of Active Acceptor and New Acceptor by Subdistrict in Banjarnegara Regency, 2022*

Kecamatan Subdistrict	Akseptor Acceptor	
	Aktif Active	Baru New
(1)	(2)	(3)
1. Susukan	7 934	1 278
2. Purwareja Klampok	4 495	595
3. Mandiraja	10 502	1 035
4. Purwanegara	9 693	1 112
5. Bawang	9 440	456
6. Banjarnegara	7 560	1 237
7. Pagedongan	5 535	427
8. Sigaluh	3 999	243
9. Madukara	6 016	344
10. Banjarmangu	7 335	661
11. Wanadadi	4 257	336
12. Rakit	7 777	733
13. Punggelan	12 513	1 397
14. Karangkobar	4 910	378
15. Pagentan	7 846	435
16. Pejawaran	6 537	499
17. Batur	5 869	649
18. Wanayasa	8 279	284
19. Kalibening	6 657	226
20. Pandanarum	3 813	322
<b>Kabupaten Banjarnegara</b>	<b>140 967</b>	<b>12 647</b>
Tahun 2021	145 028	13 956
Tahun 2020	172 255	14 377
Tahun 2019	169 404	15 546
Tahun 2018	166 944	15 923

Catatan/Note: ...

Sumber/Source: Dinas Pemberdayaan Masyarakat dan Desa, Pengendalian Penduduk dan Keluarga Berencana Kabupaten Banjarnegara

**Tabel**  
**Table** 4.3.9**Banyaknya Pencapaian Peserta KB Aktif per Mix Kontrasepsi Dirinci Menurut Kecamatan di Kabupaten Banjarnegara, 2022**  
*Number of Active Family Planning Acceptor Attainment per Mix Contraception by Subdistrict in Banjarnegara Regency, 2022*

Kecamatan Subdistrict	Pil	IUD	Kondom	Suntik	Implant	MOP
(1)	(2)	(3)	(4)	(5)	(6)	(7)
1 Susukan	572	629	281	4 857	1 149	21
2 Purwareja Klampok	310	900	112	2 430	416	19
3 Mandiraja	1 075	1 014	307	6 432	1 262	18
4 Purwanegara	1 113	797	244	5 682	1 422	13
5 Bawang	1 004	1 688	182	4 614	1 295	15
6 Banjarnegara	861	2 322	726	2 590	534	42
7 Pagedongan	2 985	974	596	618	50	239
8 Sigaluh	399	886	245	1 651	578	40
9 Madukara	551	1 183	394	2 513	965	34
10 Banjarmangu	948	1 023	671	3 020	1 321	47
11 Wanadadi	449	979	159	2 165	365	2
12 Rakit	745	1 036	269	4 778	711	3
13 Punggelan	1 192	1 537	112	7 272	1 965	85
14 Karangkobor	406	762	62	2 649	695	146
15 Pagentan	499	828	73	3 862	1 714	29
16 Pejawaran	325	666	89	3 659	1 197	97
17 Batur	303	662	145	4 062	506	20
18 Wanayasa	4 127	1 371	1 220	1 006	161	240
19 Kalibening	556	769	29	4 484	495	104
20 Pandanarum	446	670	41	2 101	321	32
<b>Kabupaten Banjarnegara</b>	<b>18 866</b>	<b>20 696</b>	<b>5 957</b>	<b>70 445</b>	<b>17 122</b>	<b>1 246</b>
Tahun 2021	14 026	20 089	3 750	80 734	17 913	1 128
Tahun 2020	18 162	21 469	3 819	95 781	21 465	1 561
Tahun 2019	18 336	19 713	3 617	96 522	19 616	1 606
Tahun 2018	19 288	19 404	3 691	94 405	18 649	1 638

Catatan/Note: ...

Sumber/Source: Dinas Pemberdayaan Masyarakat dan Desa, Pengendalian Penduduk dan Keluarga Berencana Kabupaten Banjarnegara

Lanjutan Tabel/*Continued Table 4.3.9*

Kecamatan Subdistrict	MOW	Jumlah	PUS	% thd PUS	MKJP	Persentase MKJP : Total PA
(1)	(8)	(9)	(10)	(11)	(12)	(13)
1. Susukan	425	7 934	10 623	74.69	2 224	28,03
2. Purwareja Klampok	308	4 495	7 195	62.47	1 643	36,55
3. Mandiraja	394	10 502	13 398	78.38	2 688	25,60
4. Purwanegara	422	9 693	13 899	69.74	2 654	27,38
5. Bawang	642	9 440	11 674	80.86	3 640	38,56
6. Banjarnegara	485	7 560	10 472	72.19	3 383	44,75
7. Pagedongan	73	5 535	7 508	73.72	1 336	24,14
8. Sigaluh	200	3 999	5 439	73.52	1 704	42,61
9. Madukara	376	6 016	7 734	77.79	2 558	42,52
10. Banjarnangu	305	7 335	8 827	83.10	2 696	36,76
11. Wanadadi	138	4 257	5 840	72.89	1 484	34,86
12. Rakit	235	7 777	9 788	79.45	1 985	25,52
13. Punggelan	350	12 513	16 240	77.05	3 937	31,46
14. Karangobar	190	4 910	6 060	81.02	1 793	36,52
15. Pagentan	841	7 846	9 554	82.12	3 412	43,49
16. Pejawaran	504	6 537	7 953	82.20	2 464	37,69
17. Batur	171	5 869	7 385	79.47	1 359	23,16
18. Wanayasa	154	8 279	9 685	85.48	1 926	23,26
19. Kalibening	220	6 657	8 609	77.33	1 588	23,85
20. Pandanarum	202	3 813	4 719	80.80	1 225	32,13
<b>Kabupaten Banjarnegara</b>	<b>6 635</b>	<b>140 967</b>	<b>182 602</b>	<b>77.20</b>	<b>45 699</b>	<b>32,42</b>
Tahun 2021	7 388	145 028	190 610	76,09	46 518	32,08
Tahun 2020	9 998	172 255	214 688	80,24	54 493	31,64
Tahun 2019	9 994	169 404	212 375	79,77	50 929	30,06
Tahun 2018	9 869	166 944	210 863	79,17	49 560	29,69

**Tabel**  
**Table** 4.3.10

**Banyaknya Pencapaian Peserta KB Aktif Pemerintah per Mix Kontrasepsi Dirinci Menurut Kecamatan di Kabupaten Banjarnegara, 2022**  
*Number of Active Family Planning Acceptor Attainment per Mix Contraceptionr by Subdistrict in Banjarnegara Regency, 2022*

Kecamatan Subdistrict	Aktif Pemerintah				
	Pil	IUD	Kondom/TS	Suntik	Implant
(1)	(2)	(3)	(4)	(5)	(6)
1 Susukan	213	495	54	1 293	1 030
2 Purwareja Klampok	74	628	12	1 019	362
3 Mandiraja	520	618	149	3 805	820
4 Purwanegara	440	480	39	2 707	1 245
5 Bawang	632	1 328	98	1 828	1 167
6 Banjarnegara	239	1 696	122	1 301	464
7 Pagedongan	2 167	905	568	603	46
8 Sigaluh	174	828	17	1 066	531
9 Madukara	126	991	63	1 294	870
10 Banjarmangu	400	882	171	2 247	1 262
11 Wanadadi	232	779	52	1 187	339
12 Rakit	280	785	95	2 526	639
13 Punggelan	722	1 333	93	2 632	1 653
14 Karangkobor	123	570	0	1 608	587
15 Pagentan	296	795	37	702	1 453
16 Pejawaran	325	572	87	1 499	1 064
17 Batur	121	439	23	2 264	386
18 Wanayasa	2 872	1 172	785	915	113
19 Kalibening	239	605	4	2 517	423
20 Pandanarum	70	605	11	669	293
<b>Kabupaten Banjarnegara</b>	<b>10 265</b>	<b>16 506</b>	<b>2 480</b>	<b>33 682</b>	<b>14 747</b>
Tahun 2021	7 691	16 183	1 041	32 215	15 251
Tahun 2020	12 265	17 326	1 915	31 404	17 846
Tahun 2019	12 535	15 860	1 860	31 209	16 158
Tahun 2018	13 809	15 766	2 019	31 111	15 920



Lanjutan Tabel/*Continued Table* 4.3.10

Kecamatan <i>Subdistrict</i>	Aktif Pemerintah			Jumlah PA Total	Persentase
	MOP	MOW	Jumlah		
(1)	(7)	(8)	(9)	(10)	(11)
1. Susukan	19	307	3 411	7 934	42,99
2. Purwareja Klampok	19	177	2 291	4 495	50,97
3. Mandiraja	15	207	6 134	10 502	58,41
4. Purwanegara	7	240	5 158	9 693	53,21
5. Bawang	13	542	5 608	9 440	59,41
6. Banjarnegara	34	384	4 240	7 560	56,08
7. Pagedongan	231	73	4 593	5 535	82,98
8. Sigaluh	39	182	2 837	3 999	70,94
9. Madukara	30	286	3 660	6 016	60,84
10. Banjarmangu	40	249	5 251	7 335	71,59
11. Wanadadi	1	91	2 681	4 257	62,98
12. Rakit	3	163	4 491	7 777	57,75
13. Punggelan	18	283	6 734	12 513	53,82
14. Karangobar	113	138	3 139	4 910	63,93
15. Pagentan	29	841	4 153	7 846	52,93
16. Pejawaran	97	495	4 139	6 537	63,32
17. Batur	16	119	3 368	5 869	57,39
18. Wanayasa	194	128	6 179	8 279	74,63
19. Kalibening	88	180	4 056	6 657	60,93
20. Pandanarum	32	169	1 849	3 813	48,49
<b>Kabupaten Banjarnegara</b>	<b>1 038</b>	<b>5 254</b>	<b>83 972</b>	<b>140 967</b>	<b>59,57</b>
Tahun 2021	1 049	6 206	80 636	145 028	55,60
Tahun 2020	1 542	8 890	91 188	172 255	52,94
Tahun 2019	1 588	8 949	87 159	169 404	51,45
Tahun 2018	1 627	8 828	89 080	166 944	53,36

Catatan/*Note*: ...Sumber/*Source*: Dinas Pemberdayaan Masyarakat dan Desa, Pengendalian Penduduk dan Keluarga Berencana Kabupaten Banjarnegara

**Tabel**  
**Table** 4.3.11

**Banyaknya Pencapaian Peserta KB Aktif Swasta per Mix Kontrasepsi Dirinci Menurut Kecamatan di Kabupaten Banjarnegara, 2022**  
*Number of Active Family Planning Acceptor Attainment per Mix Contraception by Subdistrict in Banjarnegara Regency, 2022*

Kecamatan Subdistrict	Aktif Swasta				
	Pil	IUD	Kondom/TS	Suntik	Implant
(1)	(2)	(3)	(4)	(5)	(6)
1. Susukan	359	134	227	3 564	119
2. Purwareja Klampok	236	272	100	1 411	54
3. Mandiraja	555	396	158	2 627	442
4. Purwanegara	673	317	205	2 975	177
5. Bawang	372	360	84	2 786	128
6. Banjarnegara	622	626	604	1 289	70
7. Pagedongan	818	69	28	15	4
8. Sigaluh	225	58	228	585	47
9. Madukara	425	192	331	1 219	95
10. Banjarmangu	548	141	500	773	59
11. Wanadadi	217	200	107	978	26
12. Rakit	465	251	174	2 252	72
13. Punggelan	470	204	19	4 640	312
14. Karangobar	283	192	62	1 041	108
15. Pagentan	203	33	36	3 160	261
16. Pejawaran	0	94	2	2 160	133
17. Batur	182	223	122	1 798	120
18. Wanayasa	1 255	199	435	91	48
19. Kalibening	317	164	25	1 967	72
20. Pandanarum	376	65	30	1 432	28
<b>Kabupaten Banjarnegara</b>	<b>8 601</b>	<b>4 190</b>	<b>3 477</b>	<b>36 763</b>	<b>2 375</b>
Tahun 2021	6 335	3 906	2 709	47 519	2 662
Tahun 2020	5 897	4 143	1 904	64 377	3 619
Tahun 2019	5 801	3 853	1 757	66 313	3 458
Tahun 2018	5 479	3 638	1 672	63 294	2 729

Lanjutan Tabel/*Continued Table* 4.3.11

Kecamatan Subdistrict	Aktif Swasta			Jumlah PA Total	Persentase
	MOP	MOW	Jumlah		
(1)	(7)	(8)	(9)	(10)	(11)
1. Susukan	2	118	4 523	7 934	57,01
2. Purwareja Klampok	0	131	2 204	4 495	49,03
3. Mandiraja	3	187	4 368	10 502	41,59
4. Purwanegara	6	182	4 535	9 693	46,79
5. Bawang	2	100	3 832	9 440	40,59
6. Banjarnegara	8	101	3 320	7 560	43,92
7. Pagedongan	8	0	942	5 535	17,02
8. Sigaluh	1	18	1 162	3 999	29,06
9. Madukara	4	90	2 356	6 016	39,16
10. Banjarmangu	7	56	2 084	7 335	28,41
11. Wanadadi	1	47	1 576	4 257	37,02
12. Rakit	0	72	3 286	7 777	42,25
13. Punggelan	67	67	5 779	12 513	46,18
14. Karangobar	33	52	1 771	4 910	36,07
15. Pagentan	0	0	3 693	7 846	47,07
16. Pejawaran	0	9	2 398	6 537	36,68
17. Batur	4	52	2 501	5 869	42,61
18. Wanayasa	46	26	2 100	8 279	25,37
19. Kalibening	16	40	2 601	6 657	39,07
20. Pandanarum	0	33	1 964	3 813	51,51
<b>Kabupaten Banjarnegara</b>	<b>208</b>	<b>1 381</b>	<b>56 995</b>	<b>140 967</b>	<b>40,43</b>
Tahun 2021	79	1 182	64 392	145 028	44,40
Tahun 2020	19	1 108	81 067	172 255	47,06
Tahun 2019	18	1 045	82 245	169 404	48,55
Tahun 2018	11	1 041	77 864	166 944	46,64

Catatan/Note: ...

Sumber/Source: Dinas Pemberdayaan Masyarakat dan Desa, Pengendalian Penduduk dan Keluarga Berencana Kabupaten Banjarnegara

**Tabel**  
**Table** 4.3.12

**Banyaknya Pencapaian Peserta KB Baru per Mix Kontrasepsi Dirinci Menurut Kecamatan di Kabupaten Banjarnegara, 2022**  
*Number of New Family Planning Acceptor Attainment per Mix Contraception by Subdistrict in Banjarnegara Regency, 2022*

Kecamatan Subdistrict	PPM/ Target	Pil	IUD	Kondom/TS	Suntik
(1)	(2)	(3)	(4)	(5)	(6)
1. Susukan	1 544	119	76	187	594
2. Purwareja Klampok	1 193	7	154	3	235
3. Mandiraja	1 491	135	156	73	337
4. Purwanegara	1 877	40	104	21	714
5. Bawang	1 294	3	92	20	215
6. Banjarnegara	1 749	275	229	271	348
7. Pagedongan	726	12	187	2	104
8. Sigaluh	521	3	47	7	83
9. Madukara	871	2	110	30	111
10. Banjarnangu	799	14	108	55	204
11. Wanadadi	677	3	141	12	98
12. Rakit	1 139	84	117	86	247
13. Punggelan	1 588	40	142	28	790
14. Karangkoobar	495	7	56	3	218
15. Pagentan	471	22	57	0	184
16. Pejawaran	504	14	49	7	280
17. Batur	651	19	67	3	405
18. Wanayasa	691	4	56	0	159
19. Kalibening	767	24	33	2	116
20. Pandanarum	341	37	44	9	185
<b>Kabupaten Banjarnegara</b>	<b>19 389</b>	<b>864</b>	<b>2 025</b>	<b>819</b>	<b>5 627</b>
Tahun 2021	21 095	384	2 979	453	6 403
Tahun 2020	23 069	375	3 379	436	7 080
Tahun 2019	21 514	698	3 642	522	7 651
Tahun 2018	25 539	1 524	3 033	863	7 104

Lanjutan Tabel/*Continued Table 4.3.12*

Kecamatan Subdistrict	Implant	MOP	MOW	Jumlah	Persentase
(1)	(7)	(8)	(9)	(10)	(11)
1. Susukan	272	0	30	1 278	82,77
2. Purwareja Klampok	192	0	4	595	49,87
3. Mandiraja	307	0	27	1 035	69,42
4. Purwanegara	204	0	29	1 112	59,24
5. Bawang	106	0	20	456	35,24
6. Banjarnegara	83	0	31	1 237	70,73
7. Pagedongan	110	0	12	427	58,82
8. Sigaluh	90	0	13	243	46,64
9. Madukara	81	0	10	344	39,49
10. Banjarmangu	270	0	10	661	82,73
11. Wanadadi	69	0	13	336	49,63
12. Rakit	181	0	18	733	64,35
13. Punggelan	390	0	7	1 397	87,97
14. Karangobar	87	0	7	378	76,36
15. Pagentan	169	1	2	435	92,36
16. Pejawaran	147	0	2	499	99,01
17. Batur	148	0	7	649	99,69
18. Wanayasa	64	0	1	284	41,10
19. Kalibening	45	0	6	226	29,47
20. Pandanarum	43	0	4	322	94,43
<b>Kabupaten Banjarnegara</b>	<b>3 058</b>	<b>1</b>	<b>253</b>	<b>12 647</b>	<b>65,23</b>
Tahun 2021	3 307	6	424	13 956	66,16
Tahun 2020	2 685	2	420	14 377	62,32
Tahun 2019	2 445	17	571	15 546	72,26
Tahun 2018	2 927	25	447	15 923	62,35

Catatan/Note: ...

Sumber/Source: Dinas Pemberdayaan Masyarakat dan Desa, Pengendalian Penduduk dan Keluarga Berencana Kabupaten Banjarnegara

**Tabel**  
**Table** 4.3.13

**Banyaknya Kejahatan yang Terjadi Menurut Jenisnya di  
Kabupaten Banjarnegara, 2018-2022**  
*Number of Crime that Occurred by Type in Banjarnegara Regency, 2018-2022*

	Jenis Type	2018	2019	2020	2021	2022
	(1)	(2)	(3)	(4)	(5)	(6)
1	Perampokan	0	0	0	0	0
2	Pencurian					
	a. Dengan Kekerasan	11	5	1	5	1
	b. Biasa	17	7	10	14	9
	c. Berat	55	27	40	29	41
3	Penggelapan	9	12	9	12	5
4	Penipuan	23	15	23	15	12
5	Pemerasan	2	1	1	1	0
6	Pengrusakan	2	1	1	2	1
7	Pembunuhan	1	0	2	1	2
8	Pemeriksaan	0	0	1	0	0
9	Penganiayaan					
	a. Ringan	2	9	4	5	5
	b. Berat	0	1	1	0	1
10	Perzinahan	0	1	0	0	0
11	Kebakaran	0	4	0	0	0
12	Curanmor	59	34	45	26	40
13	Uang Palsu	1	0	2	2	2
14	Pengkroyokan	10	3	2	1	4
15	Narkotika	3	15	18	18	16
16	Psikotropika	0	0	2	6	5
17	UU Kesehatan	0	0	3	3	1
18	Penadah	0	1	1	0	0
19	Pemalsuan Surat	1	1	0	0	0
20	KDRT	2	0	2	1	2
21	mengabaikan orang mati 359 KUHP	2	1	0	0	0
22	Perjudian	8	10	1	2	1

Lanjutan Tabel/*Continued Table* 4.3.13

	Jenis Type	2018	2019	2020	2021	2022
	(1)	(2)	(3)	(4)	(5)	(6)
23	Illegal Logging	0	0	1	0	3
24	Illegal Mining	2	0	2	2	1
25	Pencabulan	4	2	1	2	1
26	Penyalahgunaan Sjam	0	1	0	2	0
27	Trafficking	0	0	0	0	0
28	Laporan Palsu	0	0	0	0	0
29	Perbuatan tidak menyenangkan	0	1	0	2	0
30	perda no 8 tahun 2008 ttg perubahan perda no 8 tahun 2002 ttg pengawasan dan pengendalian khamar atau minuman beralkohol	6	1	1	0	0
31	Pasal 232 KUHP dengan sengaja memutus, membuang atau merusak segel	1	0	0	0	0
32	uu no 19 th 2016 ttg ITEE	3	1	0	0	1
33	Korupsi	1	1	1	0	0
34	Pertambangan tanpa ijin	0	0	0	0	0
35	UU No 23 tahun 2002 ttg Perlindungan anak	15	13	24	17	16
36	Ambil obat tanpa ijin	0	0	0	0	0
37	Memelihara satwa lindung	0	1	0	0	0
38	Lalai menyebabkan mati	0	0	0	0	0
39	Percobaan pencurian	0	0	0	0	0
40	Pencurian ringan	0	5	0	1	2
41	Migas	0	1	0	0	2
42	Penghinaan	0	0	1	0	0
43	Penghinaan	0	0	1	0	0
44	UU No 8 tahun 1999 ttg Perlindungan Konsumen	0	0	1	0	1
45	UU No 36 tahun 2009 ttg Kesehatan	0	0	1	0	0
46	Miras/Tipiring	0	0	1	0	0
47	Prostitusi/Persetubuhan/Pornografi	0	0	1	0	3
<b>Kabupaten Banjarnegara</b>		<b>181</b>	<b>166</b>	<b>205</b>	<b>169</b>	<b>178</b>

Catatan/Note: ...

Sumber/Source: Polres Banjarnegara

**Tabel**  
**Table** 4.3.14

**Banyaknya Denda Kendaraan Dirinci per Bulan di  
Kabupaten Banjarnegara, 2022**  
*Number of Forfeit by Month in Banjarnegara Regency, 2022*

<b>Bulan Month</b>	<b>Umum General</b>	<b>Denda Penalty (Rupiah/Rupiahs)</b>
(1)	(2)	(3)
Januari/January	1 063	67 730 000
Februari/February	1 178	78 165 000
Maret/March	459	30 145 000
April/April	198	11 325 000
Mei/May	134	7 280 000
Juni/June	535	28 990 000
Juli/July	704	47 260 000
Agustus/August	878	50 690 000
September/September	513	29 520 000
Oktober/October	585	34 800 000
November/November	237	11 250 000
Desember/December	178	8 310 000
<b>Kabupaten Banjarnegara</b>	<b>6 662</b>	<b>405 465 000</b>
Tahun 2021	6 005	383 800 000
Tahun 2020	19 163	1 176 035 000
Tahun 2019	34 000	2 052 320 000
Tahun 2018	34 740	2 365 260 000

Catatan/Note: ...

Sumber/Source: Polres Banjarnegara



**Tabel**  
**Table 4.3.15****Banyaknya Pelanggaran Kendaraan Bermotor Menurut Jenisnya Dirinci per Bulan di Kabupaten Banjarnegara, 2022**  
*Number of Vehicle Infraction by Type per month in Banjarnegara Regency, 2022*

<b>Bulan</b> <i>Month</i>	<b>S I M</b>	<b>STNK</b>	<b>Lebih Muatan</b>	<b>Kelengkapan</b>
(1)	(2)	(3)	(4)	(5)
Januari/ <i>January</i>	0	0	13	326
Februari/ <i>February</i>	0	0	21	313
Maret/ <i>March</i>	0	0	9	122
April/ <i>April</i>	0	0	2	69
Mei/ <i>May</i>	0	0	3	62
Juni/ <i>June</i>	0	0	19	177
Juli/ <i>July</i>	0	0	18	267
Agustus/ <i>August</i>	0	0	16	298
September/ <i>September</i>	0	0	3	176
Oktober/ <i>October</i>	0	0	0	0
November/ <i>November</i>	0	0	0	0
Desember/ <i>December</i>	0	0	0	0
<b>Kabupaten Banjarnegara</b>	<b>0</b>	<b>0</b>	<b>104</b>	<b>1 810</b>
Tahun 2021	8	0	115	1 479
Tahun 2020	2 089	4 870	626	7 033
Tahun 2019	7 843	5 762	1 023	10 275
Tahun 2018	9 941	8 474	675	9 267

Lanjutan Tabel/*Continued Table* 4.3.15

Bulan <i>Month</i>	Kecepatan	Rambu-Rambu	Helm	Jumlah
(1)	(6)	(7)	(8)	(9)
Januari/ <i>January</i>	0	226	498	1 063
Februari/ <i>February</i>	0	252	592	1 178
Maret/ <i>March</i>	0	70	258	459
April/ <i>April</i>	0	29	98	198
Mei/ <i>May</i>	0	5	64	134
Juni/ <i>June</i>	0	103	236	535
Juli/ <i>July</i>	0	92	327	704
Agustus/ <i>August</i>	0	128	436	878
September/ <i>September</i>	0	89	245	513
Oktober/ <i>October</i>	0	82	503	585
November/ <i>November</i>	0	24	213	237
Desember/ <i>December</i>	0	0	178	178
<b>Kabupaten Banjarnegara</b>	<b>0</b>	<b>1,100</b>	<b>3,648</b>	<b>6 662</b>
Tahun 2021	0	1 796	2 607	6 005
Tahun 2020	0	2 678	1 867	19 163
Tahun 2019	0	5 669	3 428	34 000
Tahun 2018	0	3 158	3 225	34 740

Catatan/*Note*: ...Sumber/*Source*: Polres Banjarnegara

**Tabel**  
**Table** 4.3.16

**Banyaknya Narapidana di Rumah Tahanan Negara  
Menurut Kelompok Umur di Kabupaten Banjarnegara,  
2012–2022**  
*The Number Of Inmates At The State Prison By Age Group in Banjarnegara  
Regency, 2012–2022*

Tahun Year	Anak - anak	Pemuda	Dewasa / Muda	Dewasa	Jumlah
(1)	(2)	(3)	(4)	(5)	(6)
2012	1	8	0	68	77
2013	1	10	0	63	74
2014	0	9	0	79	88
2015	0	10	0	58	68
2016	0	3	0	66	69
2017	0	6	0	86	92
2018	0	8	0	79	87
2019	0	7	0	67	74
2020	1	1	0	80	82
2021	1	4	0	85	90
2022	0	8	0	92	100

Catatan/Note: ...

Sumber/Source: Rumah Tahanan Negara Kelas II B Banjarnegara

**Tabel**  
**Table** 4.3.17

**Penyelesaian Perkara Pada Pengadilan Negeri  
Banjarnegara, 2022**  
*Case Settlement at the District Court Banjarnegara, 2022*

Jenis Perkara	Sisa 2021	Masuk 2022	Jumlah Beban	Putus 2022	Sisa 2022
(1)	(2)	(3)	(4)	(5)	(6)
<b>A. Perkara Pidana</b>					
1. Pidana Bisasa	23	112	135	131	4
2. Pidana Singkat	0	0	0	0	0
3. Pidana Cepat	0	5	5	5	0
4. Pidana Perikanan	0	0	0	0	0
5. Tindak Pidana Korupsi	0	0	0	0	0
6. Pidana Anak	1	6	7	7	0
7. Pelanggaran Lalu Lintas	0	6 638	6 638	6 638	0
<b>B. Perkara perdata</b>					
1. Perdata Gugatan	2	17	19	10	9
2. Perdata Permohonan	10	116	126	122	4
3. Gugatan Sederhana	8	38	46	46	0
4. Perlawanan (Derden Verzet)	0	0	0	0	0
5. Niaga	0	0	0	0	0
6. Perselisihan Hubungan Industrial	0	0	0	0	0
7. Pelanggaran Lalu Lintas	0	0	0	0	0
<b>C. Pra peradilan</b>					
	0	0	0	0	0

Catatan/Note: ...

Sumber/Source: Pengadilan Negeri Banjarnegara

**Tabel**  
**Table 4.3.18****Banyaknya Perkara Diterima dan Diputus Pengadilan Agama Banjarnegara, 2022***Number of Case Received and Disclosed Banjarnegara Religious Court in 2022*

Kecamatan Subdistrict	Sisa 2021	Diterima 2022	Diputus 2022	Sisa 2022
(1)	(2)	(3)	(4)	(5)
1. Izin Poligami	1	6	6	1
2. Pencegahan Perkawinan	0	0	0	0
3. Penolakan Perkawinan	0	0	0	0
4. Pembatalan Perkawinan	0	2	2	0
5. Kelalaian Kewajiban suami/istri	0	0	0	0
6. Cerai Talak	43	643	654	32
7. Cerai Gugat	97	1 990	1 955	132
8. Harta Bersama	2	2	4	0
9. Penguasaan Anak	0	3	3	0
10. Nafkah oleh Ibu	0	0	0	0
11. Hak-hak Bekas Istri	0	0	0	0
12. Pengesahan Anak	0	0	0	0
13. Pencabutan Kekuasaan Orang Tua	0	0	0	0
14. Perwalian	0	11	11	0
15. Pencabutan Kekuasaan Wali	0	0	0	0
16. Penunjukan Orang Lain sbg Wali	0	0	0	0
17. Ganti Rugi terhadap Wali	0	0	0	0
18. Asal Usul Anak	0	10	10	0
19. Perkawinan Campur	0	0	0	0
20. Istbat Nikah	1	26	18	9
21. Izin Kawin	0	0	0	0
22. Dispensasi Kawin	0	681	680	1
23. Wali Adhol	0	5	4	1
24. Kewarisan	0	2	1	1
25. Wasiat	0	0	0	0
26. Hibah	0	0	0	0
27. Wakaf	0	0	0	0
28. Lain-lain	1	18	18	1
29. Ekonomi Syariah	0	0	0	0
30. P3HP	0	19	19	0
<b>Kabupaten Banjarnegara</b>	<b>145</b>	<b>3 418</b>	<b>3 385</b>	<b>178</b>

Catatan/Note: ...

Sumber/Source: Pengadilan Agama Kabupaten Banjarnegara

**Tabel**  
**Table** 4.3.19

**Banyaknya Perkara Diterima Pengadilan Agama  
Banjarnegara Menurut Kecamatan Tahun 2022**  
*The Number of Cases Received in Banjarnegara Religious Courts by  
Subdistrict in 2022*

Kecamatan Subdistrict	Izin Poligami	Pembatalan Perkawinan	Cerai Talak	Cerai Gugat
(1)	(2)	(3)	(4)	(5)
1. Susukan	0	0	33	106
2. Purwareja Klampok	1	0	31	83
3. Mandiraja	0	0	36	135
4. Purwanegara	0	0	58	209
5. Bawang	1	0	52	147
6. Banjarnegara	1	0	48	147
7. Pagedongan	0	0	30	91
8. Sigaluh	0	0	29	74
9. Madukara	0	0	31	81
10. Banjarmangu	0	0	37	97
11. Wanadadi	0	0	24	67
12. Rakit	0	0	28	113
13. Punggelan	1	0	54	177
14. Karangobar	0	0	21	70
15. Pagentan	1	0	27	77
16. Pejawaran	1	0	24	65
17. Batur	0	0	18	52
18. Wanayasa	0	2	28	63
19. Kalibening	0	0	20	83
20. Pandanarum	0	0	14	53
<b>Kabupaten Banjarnegara</b>	<b>6</b>	<b>2</b>	<b>643</b>	<b>1 990</b>
Tahun 2021	6	1	654	1 937
Tahun 2020				
Tahun 2019				
Tahun 2018				

Catatan/Note: ...

Sumber/Source: Pengadilan Agama Kabupaten Banjarnegara

Lanjutan Tabel/*Continued Table* 4.3.19

Kecamatan Subdistrict	Dispensasi Kawin	Wali Adhol	Lain-lain	P3HP
(1)	(2)	(3)	(4)	(5)
1. Susukan	19	2	2	0
2. Purwareja Klampok	13	0	1	0
3. Mandiraja	26	1	0	2
4. Purwanegara	35	1	1	1
5. Bawang	36	0	3	6
6. Banjarnegara	18	0	0	6
7. Pagedongan	43	0	1	0
8. Sigaluh	21	0	0	0
9. Madukara	18	0	0	2
10. Banjarmangu	42	0	1	0
11. Wanadadi	9	0	0	1
12. Rakit	9	0	3	0
13. Punggelan	45	0	4	0
14. Karangkobar	35	0	0	0
15. Pagentan	36	0	0	0
16. Pejawaran	75	0	0	0
17. Batur	47	0	2	1
18. Wanayasa	68	0	0	0
19. Kalibening	56	1	0	0
20. Pandanarum	30	0	0	0
<b>Kabupaten Banjarnegara</b>	<b>681</b>	<b>5</b>	<b>18</b>	<b>19</b>
Tahun 2021	865	3	8	2
Tahun 2020				
Tahun 2019				
Tahun 2018				

Catatan/Note: ...

Sumber/Source: Pengadilan Agama Kabupaten Banjarnegara

**Tabel**  
**Table** 4.3.20

**Banyaknya Perceraian Pengadilan Agama Banjarnegara Menurut Kecamatan dan Rentang Umur Tahun 2022**  
*Number of Divorces Banjarnegara Religious Courts by Subdistricts and Age Range in 2022*

Kecamatan Subdistrict	PIHAK ISTRI				
	< 19 Tahun	19-30 Tahun	31-40 Tahun	41-50 Tahun	> 50 Tahun
(1)	(2)	(3)	(4)	(5)	(6)
1. Susukan	1	45	40	17	6
2. Purwareja Klampok	0	29	32	16	13
3. Mandiraja	1	53	54	30	12
4. Purwanegara	1	91	63	44	22
5. Bawang	2	57	55	41	11
6. Banjarnegara	1	54	53	26	15
7. Pagedongan	0	54	27	18	4
8. Sigaluh	1	32	28	19	8
9. Madukara	0	26	32	17	7
10. Banjarmangu	2	47	29	24	8
11. Wanadadi	0	32	21	13	7
12. Rakit	0	43	36	22	12
13. Punggelan	2	88	46	42	18
14. Karangobar	1	42	18	8	2
15. Pagentan	1	45	24	15	7
16. Pejawaran	0	41	23	7	3
17. Batur	0	25	24	8	1
18. Wanayasa	0	52	23	5	2
19. Kalibening	3	41	27	10	4
20. Pandanarum	0	35	15	7	2
<b>Kabupaten Banjarnegara</b>	<b>16</b>	<b>932</b>	<b>670</b>	<b>389</b>	<b>164</b>
Tahun 2021	43	999	662	386	193
Tahun 2020					
Tahun 2019					

Catatan/Note: ...

Sumber/Source: Pengadilan Agama Kabupaten Banjarnegara



Lanjutan Tabel/*Continued Table* 4.3.20

Kecamatan Subdistrict	PIHAK SUAMI				
	< 19 Tahun	19-30 Tahun	31-40 Tahun	41-50 Tahun	> 50 Tahun
(1)	(2)	(3)	(4)	(5)	(6)
1. Susukan	0	28	47	25	9
2. Purwareja Klampok	0	13	34	25	18
3. Mandiraja	0	31	49	53	17
4. Purwanegara	0	59	68	53	41
5. Bawang	0	33	62	40	31
6. Banjarnegara	0	37	51	38	23
7. Pagedongan	0	36	35	20	12
8. Sigaluh	0	24	22	27	15
9. Madukara	0	20	23	24	15
10. Banjarmangu	0	24	43	30	13
11. Wanadadi	0	21	23	14	15
12. Rakit	0	27	39	30	17
13. Punggelan	0	50	60	48	38
14. Karangobar	1	27	22	13	8
15. Pagentan	0	24	32	23	13
16. Pejawaran	0	23	30	12	9
17. Batur	0	13	26	11	8
18. Wanayasa	1	29	36	14	2
19. Kalibening	0	29	32	19	5
20. Pandanarum	0	19	27	9	4
<b>Kabupaten Banjarnegara</b>	<b>2</b>	<b>567</b>	<b>761</b>	<b>528</b>	<b>313</b>
Tahun 2021	11	625	851	496	300
Tahun 2020					
Tahun 2019					

Catatan/Note: ...

Sumber/Source: Pengadilan Agama Kabupaten Banjarnegara

**Tabel**  
**Table** 4.3.21

**Faktor Penyebab Perceraian di Pengadilan Agama  
Banjarnegara Tahun 2021**  
*Factors Caused For Divorces in Banjarnegara Religious Courts in 2021*

Kecamatan Subdistrict	Zina	Mabuk	Judi	Meninggalkan Salah Satu Pihak
(1)	(2)	(3)	(4)	(5)
1. Susukan	0	0	1	35
2. Purwareja Klampok	1	0	0	24
3. Mandiraja	0	0	0	58
4. Purwanegara	0	0	0	57
5. Bawang	0	1	1	37
6. Banjarnegara	0	1	0	31
7. Pagedongan	0	0	0	27
8. Sigaluh	0	0	0	23
9. Madukara	0	0	0	21
10. Banjarmangu	0	1	0	26
11. Wanadadi	0	0	0	22
12. Rakit	0	0	0	25
13. Punggelan	0	0	0	60
14. Karangobar	0	0	0	12
15. Pagentan	0	0	0	23
16. Pejawaran	0	0	0	10
17. Batur	0	0	0	8
18. Wanayasa	0	0	0	15
19. Kalibening	0	0	0	13
20. Pandanarum	0	0	1	11
<b>Kabupaten Banjarnegara</b>	<b>1</b>	<b>3</b>	<b>3</b>	<b>538</b>
Tahun 2021	5	8	2	759
Tahun 2020				
Tahun 2019				
Tahun 2018				

Catatan/Note: ...

Sumber/Source: Pengadilan Agama Kabupaten Banjarnegara

Lanjutan Tabel/*Continued Table* 4.3.21

Kecamatan Subdistrict	Dihukum Penjara	Poligami	KDRT	Cacat Badan
(1)	(2)	(3)	(4)	(5)
1. Susukan	0	0	0	0
2. Purwareja Klampok	2	0	0	0
3. Mandiraja	0	0	1	0
4. Purwanegara	1	0	0	1
5. Bawang	0	0	2	0
6. Banjarnegara	1	0	0	0
7. Pagedongan	0	0	0	2
8. Sigaluh	0	0	2	0
9. Madukara	0	0	0	0
10. Banjarmangu	0	0	0	1
11. Wanadadi	0	0	0	0
12. Rakit	0	0	0	0
13. Punggelan	0	0	0	1
14. Karangkobor	0	0	0	0
15. Pagentan	0	0	0	0
16. Pejawaran	0	0	1	0
17. Batur	0	0	0	0
18. Wanayasa	0	0	0	0
19. Kalibening	0	0	0	0
20. Pandanarum	0	0	0	0
<b>Kabupaten Banjarnegara</b>	<b>4</b>	<b>0</b>	<b>6</b>	<b>5</b>
Tahun 2021	3	2	3	3
Tahun 2020				
Tahun 2019				
Tahun 2018				

Catatan/*Note*: ...Sumber/*Source*: Pengadilan Agama Kabupaten Banjarnegara

Lanjutan Tabel/*Continued Table* 4.3.21

Kecamatan Subdistrict	Peselisihan Dan Pertengkaran Terus Menerus	Murtad	EKONOMI	JUMLAH
(1)	(2)	(3)	(4)	(5)
1. Susukan	53	0	20	109
2. Purwareja Klampok	46	0	17	90
3. Mandiraja	66	0	25	150
4. Purwanegara	105	0	57	221
5. Bawang	83	0	42	166
6. Banjarnegara	89	0	27	149
7. Pagedongan	51	0	23	103
8. Sigaluh	46	0	17	88
9. Madukara	39	0	22	82
10. Banjarmangu	64	0	18	110
11. Wanadadi	32	0	19	73
12. Rakit	58	0	30	113
13. Punggelan	91	0	44	196
14. Karangobar	36	0	23	71
15. Pagentan	41	0	28	92
16. Pejawaran	29	0	34	74
17. Batur	25	0	25	58
18. Wanayasa	32	0	35	82
19. Kalibening	35	0	37	85
20. Pandanarum	18	0	29	59
<b>Kabupaten Banjarnegara</b>	<b>1 039</b>	<b>0</b>	<b>572</b>	<b>2 171</b>
Tahun 2021	975	3	519	2 282
Tahun 2020				
Tahun 2019				
Tahun 2018				

Catatan/*Note*: ...Sumber/*Source*: Pengadilan Agama Kabupaten Banjarnegara

**Tabel**  
**Table** 4.3.22**Banyaknya Penyandang Masalah Sosial Menurut Jenisnya per Kecamatan di Kabupaten Banjarnegara, 2022**  
*Number of Disabled People by Type and Subdistrict in Banjarnegara Regency, 2022*

Kecamatan Subdistrict	Tuna Susila	Anak Cacat		Anak Terlantar	Lanjut Usia Terlantar
		Tuna Netra	Bisu Tuli		
(1)	(2)	(3)	(4)	(5)	(6)
1. Susukan	0	0	0	10	243
2. Purwareja Klampok	2	0	0	0	67
3. Mandiraja	0	0	8	12	264
4. Purwanegara	0	2	1	0	289
5. Bawang	0	0	0	52	157
6. Banjarnegara	0	0	0	0	107
7. Pagedongan	0	0	0	14	166
8. Sigaluh	0	2	4	11	13
9. Madukara	0	0	6	3	48
10. Banjarmangu	0	0	0	8	162
11. Wanadadi	0	3	11	3	150
12. Rakit	6	1	7	37	269
13. Punggelan	0	18	2	0	347
14. Karangkobor	0	1	0	6	99
15. Pagentan	0	0	1	0	255
16. Pejawaran	0	2	4	0	107
17. Batur	0	0	0	2	78
18. Wanayasa	0	0	0	0	586
19. Kalibening	0	0	0	0	343
20. Pandanarum	0	0	0	10	18
<b>Kabupaten Banjarnegara</b>	<b>8</b>	<b>29</b>	<b>44</b>	<b>168</b>	<b>3 768</b>
Tahun 2021	8	51	160	170	4 303
Tahun 2020	0	24	159	43	4 985
Tahun 2019	7	52	144	724	4 586
Tahun 2018	7	61	168	724	5 177

Catatan/Note: ...

Sumber/Source: Dinas Sosial, Pemberdayaan Perempuan dan Perlindungan Anak Kabupaten Banjarnegara

**Tabel**  
**Table** 4.3.23

**Banyaknya Penyandang Tuna Sosial Menurut Jenisnya per Kecamatan di Kabupaten Banjarnegara, 2022**  
*Number of Who Have Social Problems by Type and Subdistrict in Banjarnegara Regency, 2022*

Kecamatan Subdistrict	P & G	WRS <sup>(1)</sup>	Keluarga Miskin	ABT	Anak Bermasalah	Bekas Napi
(1)	(2)	(3)	(4)	(5)	(6)	(7)
1. Susukan	8	203	4 076	0	0	0
2. Purwareja Klampok	6	48	2 269	0	49	0
3. Mandiraja	2	207	4 261	0	3	1
4. Purwanegara	0	174	4 939	0	0	0
5. Bawang	7	127	3 469	7	3	13
6. Banjarnegara	0	72	2 350	0	0	0
7. Pagedongan	0	117	3 075	1	0	0
8. Sigaluh	2	52	1 648	0	0	0
9. Madukara	2	159	2 796	0	2	0
10. Banjarmangu	3	119	4 459	0	0	4
11. Wanadadi	0	161	2 358	0	0	2
12. Rakit	0	161	3 722	0	1	1
13. Punggelan	0	228	7 543	0	0	0
14. Karangkobar	0	16	1 844	0	0	7
15. Pagentan	0	135	3 535	0	0	0
16. Pejawaran	1	27	4 803	0	0	0
17. Batur	1	52	3 265	0	0	3
18. Wanayasa	0	232	12 466	0	0	0
19. Kalibening	0	189	4 668	0	0	0
20. Pandanarum	0	44	1 947	0	0	3
<b>Kabupaten Banjarnegara</b>	<b>32</b>	<b>2 523</b>	<b>79 493</b>	<b>8</b>	<b>58</b>	<b>34</b>
Tahun 2021	29	2 658	82 465	8	52	34
Tahun 2020	28	2 934	74 323	2	21	7
Tahun 2019	104	4 265	68 016	139	20	484
Tahun 2018	112	4 533	68 833	139	20	484

Catatan/Note: ...

Sumber/Source: Dinas Sosial, Pemberdayaan Perempuan dan Perlindungan Anak Kabupaten Banjarnegara

**Tabel**  
**Table 4.3.24****Potensi Sumber Kesejahteraan Sosial Menurut Kecamatan di Kabupaten Banjarnegara, 2022***Potential Sources of Social Welfare by Subdistrict in Banjarnegara Regency, 2022*

Kecamatan Subdistrict	Peksos Profesional	Pekerja Sosial Masyarakat (PSM)	Taruna Siaga Bencana (TAGANA)	TKSK
(1)	(2)	(3)	(4)	(5)
1. Susukan	0	0	0	0
2. Purwareja Klampok	0	92	0	1
3. Mandiraja	0	32	5	1
4. Purwanegara	0	0	0	0
5. Bawang	0	0	0	0
6. Banjarnegara	0	0	0	0
7. Pagedongan	0	44	1	1
8. Sigaluh	0	0	0	0
9. Madukara	1	253	1	1
10. Banjarmangu	0	48	5	1
11. Wanadadi	0	86	1	1
12. Rakit	0	0	0	0
13. Punggelan	0	0	0	0
14. Karangkobor	0	11	0	1
15. Pagentan	0	0	0	0
16. Pejawaran	0	46	1	1
17. Batur	0	102	0	1
18. Wanayasa	0	82	2	2
19. Kalibening	0	0	0	0
20. Pandanarum	0	0	0	0
<b>Kabupaten Banjarnegara</b>	<b>1</b>	<b>796</b>	<b>16</b>	<b>11</b>
Tahun 2021	20	1 709	41	37
Tahun 2020	2	2 163	1 585	20
Tahun 2019	2	1 387	33	20
Tahun 2018	2	1 387	33	20

Catatan/Note: ...

Sumber/Source: Dinas Sosial, Pemberdayaan Perempuan dan Perlindungan Anak Kabupaten Banjarnegara

Lanjutan Tabel/*Continued Table* 4.3.24

Kecamatan <i>Subdistrict</i>	PKH	Lembaga Kesejahteraan Sosial (LKS)	Lembaga Konsultasi Kesejahteraan (LK3)
(1)	(6)	(7)	(8)
1. Susukan	0	0	0
2. Purwareja Klampok	5	0	0
3. Mandiraja	8	1	0
4. Purwanegara	0	0	0
5. Bawang	0	0	0
6. Banjarnegara	0	0	0
7. Pagedongan	2	1	0
8. Sigaluh	0	0	0
9. Madukara	3	1	0
10. Banjarmangu	3	0	0
11. Wanadadi	9	4	2
12. Rakit	0	0	0
13. Punggelan	0	0	0
14. Karangobar	6	0	0
15. Pagentan	0	0	0
16. Pejawaran	4	0	0
17. Batur	0	7	0
18. Wanayasa	30	0	0
19. Kalibening	0	0	0
20. Pandanarum	0	0	0
<b>Kabupaten Banjarnegara</b>	<b>70</b>	<b>14</b>	<b>2</b>
Tahun 2021	2	20	140
Tahun 2020	192	22	1
Tahun 2019	165	28	1
Tahun 2018	156	26	2

Catatan/*Note*: ...Sumber/*Source*: Dinas Sosial, Pemberdayaan Perempuan dan Perlindungan Anak Kabupaten Banjarnegara



**Tabel**  
**Table 4.3.25**

**Banyaknya Proyek Percontohan Home Industri dan Percontohan Rumah Sehat oleh PKK Dirinci Menurut Kecamatan di Kabupaten Banjarnegara, 2022**  
*Number of Home Industrial Pilot Project and Sample Healthy Home by PKK by Subdistrict in Banjarnegara Regency, 2022*

Kecamatan Subdistrict	Percontohan Home Industri					
	Pangan	Sandang	Konveksi	Jasa	Lain-Lain	Jumlah
(1)	(2)	(3)	(4)	(5)	(6)	(7)
1. Susukan	463	43	-	298	-	804
2. Purwareja Klampok	1 790	211	-	491	-	2 492
3. Mandiraja	646	208	-	903	-	1 757
4. Purwanegara	743	118	-	1 797	-	2 658
5. Bawang	915	143	-	473	-	1 531
6. Banjarnegara	1 035	267	-	2 334	-	3 636
7. Pagedongan	759	155	-	822	-	1 736
8. Sigaluh	542	79	-	2 020	-	2 641
9. Madukara	875	135	-	688	-	1 698
10. Banjarmangu	575	156	-	1 312	-	2 043
11. Wanadadi	538	58	-	681	-	1 277
12. Rakit	1 011	71	-	530	-	1 612
13. Punggelan	622	166	-	501	-	1 289
14. Karangkoban	261	7	-	161	-	429
15. Pagentan	174	8	-	654	-	836
16. Pejawaran	229	63	-	125	-	417
17. Batur	1 144	79	-	1 107	-	2 330
18. Wanayasa	292	98	-	225	-	615
19. Kalibening	301	19	-	305	-	625
20. Pandanarum	239	4	-	111	-	354
<b>Kabupaten Banjarnegara</b>	<b>13 154</b>	<b>2 088</b>	<b>-</b>	<b>15 538</b>	<b>-</b>	<b>30 780</b>
Tahun 2021	10 373	1 484	0	23 856	0	35 713
Tahun 2020	10 373	1 484	0	23 856	0	35 713
Tahun 2019	9 677	1 687	0	12 774	0	24 138
Tahun 2018	8 589	1 641	0	10 568	0	20 798

Lanjutan Tabel/*Continued Table* 4.3.25

Kecamatan Subdistrict	Percontohan Home Industri		
	Rumah Sehat	Rumah Kurang Sehat	Jumlah
(1)	(2)	(3)	(4)
1. Susukan	10 963	3 150	14 113
2. Purwareja Klampok	10 523	936	11 459
3. Mandiraja	10 608	1 574	12 182
4. Purwanegara	15 543	5 893	21 436
5. Bawang	14 079	1 347	15 426
6. Banjarnegara	14 061	4 186	18 247
7. Pagedongan	8 971	3 553	12 524
8. Sigaluh	7 893	667	8 560
9. Madukara	9 126	2 342	11 468
10. Banjarmangu	7 521	5 044	12 565
11. Wanadadi	7 235	1 564	8 799
12. Rakit	7 526	6 424	13 950
13. Punggelan	16 318	6 027	22 345
14. Karangkobor	5 510	2 155	7 665
15. Pagentan	7 508	3 234	10 742
16. Pejawaran	6 486	5 306	11 792
17. Batur	8 438	3 444	11 882
18. Wanayasa	8 371	3 703	12 074
19. Kalibening	4 219	5 428	9 647
20. Pandanarum	2 786	2 886	5 672
<b>Kabupaten Banjarnegara</b>	<b>183 685</b>	<b>68 863</b>	<b>252 548</b>
Tahun 2021	175 054	75 684	250 738
Tahun 2020	175 054	75 684	250 738
Tahun 2019	171 981	77 482	249 463
Tahun 2018	170 629	79 309	249 938

Catatan/Note: ...

Sumber/Source: Dispermades PPKB Kabupaten Banjarnegara

**Tabel**  
**Table** 4.3.26

**Banyaknya Kegiatan Pelatihan Keterampilan di BLKP Klampok Dirinci Menurut Jenis Kejuruan dan Peserta Pelatihan di Kabupaten Banjarnegara, 2022**  
*Number of Training Activity in BLKP Klampok by name of training participant in Banjarnegara Regency, 2022*

	Jenis Jurusan <i>Name of Training</i>	Jumlah Peserta		
		Laki-laki	Perempuan	Jumlah
	(1)	(2)	(3)	(4)
BIAYA APBD 2022				
1	Perikanan	104	8	112
2	Pengolahan Hasil Pertanian	34	174	208
3	Peternakan	59	5	64
4	Pertanian	119	25	144
5	Garmen Apparel	0	0	0
6	Mekanisasi Pertanian	0	0	0
BIAYA APBN 2022				
1	Perikanan	0	0	0
2	Pengolahan Hasil Pertanian	1	15	16
3	Peternakan	16	0	16
4	Pertanian	20	12	32
5	Garmen Apparel	0	0	0
6	Mekanisasi Pertanian	0	16	16
	<b>Jumlah</b>	<b>353</b>	<b>255</b>	<b>608</b>
	Tahun 2021	97	143	240
	Tahun 2020	439	281	720
	Tahun 2019	875	568	1 443
	Tahun 2018	697	343	1 040

Catatan/Note: ...

Sumber/Source: Balatkerdantrans (BLKP Klampok) Banjarnegara

**Tabel**  
**Table** 4.3.27

**Jumlah Ormas/LSM/OKP/Yayasan/Lembaga Menurut Kecamatan Yang Terdaftar Pada Kantor Kesbangpol Kabupaten Banjarnegara dan Beraktivitas di Banjarnegara, 2018-2022**

*Number of Ormas/LSM/OKP/Yayasan/Lembaga by Subdistrict that Registered at the Banjarnegara Regency Kesbangpol Office and Activities in Banjarnegara, 2018-2022*

Kecamatan Subdistricts	Tahun				
	2018	2019	2020	2021	2022
(1)	(2)	(3)	(4)	(5)	(6)
1. Susukan	1	0	1	4	5
2. Purwareja Klampok	0	1	0	3	4
3. Mandiraja	0	1	2	4	5
4. Purwanegara	0	0	0	1	1
5. Bawang	0	1	1	6	8
6. Banjarnegara	4	1	3	48	56
7. Pagedongan	0	0	0	2	2
8. Sigaluh	0	0	0	1	2
9. Madukara	0	2	1	5	7
10. Banjarmangu	0	0	0	2	2
11. Wanadadi	0	0	0	0	0
12. Rakit	0	0	0	2	2
13. Punggelan	0	0	0	5	4
14. Karangkoban	0	0	0	0	0
15. Pagentan	0	0	0	2	3
16. Pejawaran	0	0	0	0	0
17. Batur	0	0	0	0	1
18. Wanayasa	0	0	0	0	0
19. Kalibening	0	0	0	0	0
20. Pandanarum	0	0	0	0	0
<b>Kabupaten Banjarnegara</b>	<b>5</b>	<b>6</b>	<b>8</b>	<b>85</b>	<b>102</b>

Catatan/Note: ...

Sumber/Source: Kantor Kesbangpol Kabupaten Banjarnegara/National and Political Unity

#### 4.4 KEMISKINAN POVERTY

**Tabel 4.4.1** **Garis Kemiskinan, Jumlah, dan Persentase Penduduk Miskin di Kabupaten Banjarnegara, 2014–2022**  
*Poverty Line, Number, and Percentage of Poor People in Banjarnegara Regency, 2014–2022*

Tahun Year	Garis Kemiskinan (rupiah/kapita/bulan) Poverty Line (rupiah/capita/month)	Jumlah Penduduk Miskin (ribu) Number of Poor People (thousand)	Persentase Penduduk Miskin Percentage of Poor People
(1)	(2)	(3)	(4)
2014	229 718	159,47	17,77
2015	236 399	165,36	18,37
2016	252 328	158,20	17,46
2017	264 387	156,83	17,21
2018	278 210	141,72	15,46
2019	301 792	136,10	14,76
2020	318 334	144,95	15,64
2021	328 679	150,19	16,23
2022	351 333	141,25	15,20

Catatan/Note: ...

Sumber/Source: .BPS, Survei Sosial Ekonomi Nasional Maret/BPS-Statistics Indonesia, March National Socioeconomic Survey

**Tabel**  
**Table** 4.4.2

**Indeks Kedalaman Kemiskinan dan Indeks Keparahan Kemiskinan di Kabupaten Banjarnegara, 2014–2022**  
*Poverty Gap Index and Poverty Severity Index in Banjarnegara Regency, 2014–2022*

Tahun Year	Indeks Kedalaman Kemiskinan Poverty Gap Index	Indeks Keparahan Kemiskinan Poverty Severity Index
(1)	(2)	(3)
2014	2,56	0,66
2015	3,51	0,93
2016	3,03	0,80
2017	3,25	0,84
2018	2,08	0,45
2019	2,38	0,55
2020	2,47	0,51
2021	2,97	0,79
2022	2,34	0,48

Catatan/Note: ...

Sumber/Source: .BPS, Survei Sosial Ekonomi Nasional Maret/BPS-Statistics Indonesia, March National Socioeconomic Survey

**Tabel**  
**Table 4.4.3****Jumlah Keluarga Menurut Klasifikasi Keluarga di Kabupaten Banjarnegara, 2010-2019**  
*Number of Households by Household Classification in Banjarnegara Regency, 2010-2019*

Tahun Year	Pra Sejahtera Pre- prosperus Family	Keluarga Sejahtera Prosperous Family				Total Jumlah
		I	II	III	III+	
(1)	(2)	(3)	(4)	(5)	(6)	(7)
2010	83 680	62 284	57 811	58 328	9 561	271 664
2011	81 735	61 417	62 791	59 850	9 719	275 512
2012	81 735	61 417	62 791	59 850	9 719	275 512
2013	76 513	63 402	70 127	61 316	9 930	281 288
2014	70 726	68 977	79 534	56 858	10 171	286 266
2015	37 253	135 445	68 063	-	-	240 761
2016	37 253	135 445	68 063	-	-	240 761
2017	37 588	135 730	70 285	-	-	243 603
2018	37 594	135 671	70 418	-	-	243 683
2019	38 936	128 646	86 116	-	-	253 698

Catatan/Note: ...

Sumber/Source: BKKBN Provinsi Jawa Tengah dalam Provinsi Jawa Tengah Dalam Angka, 2010 - 2019

*National Population and Family Planning Board of Jawa Tengah Province in Jawa Tengah in Figures, 2010 - 2019*

**Tabel**  
**Table** 4.4.4

**Jumlah rumah tangga dan individu, menurut status Kesejahteraan (Desil 1-3) Dirinci Menurut Kecamatan di Kabupaten Banjarnegara, 2022**  
*Number of households and individuals, according to welfare status by Subdistrict in Banjarnegara Regency, 2022*

Kecamatan Subdistrict	Jumlah Rumah Tangga			
	Desil 1	Desil 2	Desil 3	Total
(1)	(2)	(3)	(4)	(7)
1. Susukan	3 364	2 026	1 862	7 252
2. Purwareja Klampok	1 709	1 157	1 105	3 971
3. Mandiraja	3 192	2 527	2 311	8 030
4. Purwanegara	3 987	2 804	2 449	9 240
5. Bawang	1 442	1 425	1 538	4 405
6. Banjarnegara	2 009	1 438	1 357	4 804
7. Pagedongan	2 548	1 557	1 380	5 485
8. Sigaluh	1 500	963	896	3 359
9. Madukara	1 646	1 337	1 322	4 305
10. Banjarmangu	2 566	1 731	1 505	5 802
11. Wanadadi	1 013	791	825	2 629
12. Rakit	2 162	1 637	1 579	5 378
13. Punggelan	6 081	3 334	2 970	12 385
14. Karangkoban	1 162	995	943	3 100
15. Pagentan	2 308	1 586	1 246	5 140
16. Pejawaran	2 278	1 698	1 389	5 365
17. Batur	1 267	1 138	1 102	3 507
18. Wanayasa	2 580	1 779	1 576	5 935
19. Kalibening	1 027	1 015	1 073	3 115
20. Pandanarum	482	591	605	1 678
<b>Kabupaten Banjarnegara</b>	<b>44 323</b>	<b>31 529</b>	<b>29 033</b>	<b>104 885</b>

Catatan/Note: Desil 1 (Rumah Tangga/Individu dengan kondisi kesejahteraan sampai dengan 10% terendah di Indonesia)  
Desil 2 (Rumah Tangga/Individu dengan kondisi kesejahteraan antara 11% - 20% terendah di Indonesia)  
Desil 3 (Rumah Tangga/Individu dengan kondisi kesejahteraan antara 21% - 30% terendah di Indonesia)

Sumber/Source: Badan Perencanaan, Penelitian dan Pengembangan  
Data Pemasaran Percepatan Penghapusan Kemiskinan Ekstrem (P3KE)



Lanjutan Tabel/*Continued Table 4.4.4*

Kecamatan <i>Subdistrict</i>	Jumlah Individu			
	Desil 1	Desil 2	Desil 3	Total
	(1)	(2)	(3)	(7)
1. Susukan	14 807	7 618	6 442	28 867
2. Purwareja Klampok	7 656	4 490	4 036	16 182
3. Mandiraja	14 429	10 014	8 408	32 851
4. Purwanegara	16 609	10 137	8 284	35 030
5. Bawang	6 376	5 616	5 608	17 600
6. Banjarnegara	8 937	5 619	5 046	19 602
7. Pagedongan	10 243	5 392	4 523	20 158
8. Sigaluh	6 478	3 625	3 180	13 283
9. Madukara	7 149	5 017	4 606	16 772
10. Banjarmangu	11 043	6 242	5 087	22 372
11. Wanadadi	4 223	3 006	3 052	10 281
12. Rakit	9 309	6 170	5 564	21 043
13. Punggelan	24 978	11 670	9 723	46 371
14. Karangkoban	5 114	3 838	3 411	12 363
15. Pagentan	9 539	5 556	4 170	19 265
16. Pejawaran	9 616	6 070	4 671	20 357
17. Batur	5 763	4 792	4 242	14 797
18. Wanayasa	11 094	6 571	5 475	23 140
19. Kalibening	4 821	4 108	4 154	13 083
20. Pandanarum	2 200	2 311	2 162	6 673
<b>Kabupaten Banjarnegara</b>	<b>190 384</b>	<b>117 862</b>	<b>101 844</b>	<b>410 090</b>

Catatan/*Note*: Desil 1 (Rumah Tangga/Individu dengan kondisi kesejahteraan sampai dengan 10% terendah di Indonesia)  
 Desil 2 (Rumah Tangga/Individu dengan kondisi kesejahteraan antara 11% - 20% terendah di Indonesia)  
 Desil 3 (Rumah Tangga/Individu dengan kondisi kesejahteraan antara 21% - 30% terendah di Indonesia)

Sumber/*Source*: Badan Perencanaan, Penelitian dan Pengembangan  
 Data Pemasaran Percepatan Penghapusan Kemiskinan Ekstrem (P3KE)

BANJARNEGARA DALAM ANGKA  
2023

# BAB 5

*Pertanian, Kehutanan, Peternakan  
dan Perikanan*

*Agriculture, Forestry, Livestock,  
and Fishery*

BANJARNEGARA REGENCY IN FIGURES

<https://banjarnegarakab.bps.go.id>

**PENJELASAN TEKNIS**

1. Lahan sawah adalah lahan pertanian yang berpetak-petak dan dibatasi oleh pematang (galengan), saluran untuk menahan/ menyalurkan air, yang biasanya ditanami padi sawah tanpa memandang dari mana diperoleh atau status lahan tersebut. Lahan yang dimaksud termasuk lahan yang terdaftar di Pajak Bumi Bangunan, luran Pembangunan Daerah, lahan bengkok, lahan serobotan, lahan rawa yang ditanami padi dan lahan bekas tanaman tahunan yang telah dijadikan sawah, baik yang ditanami padi, palawija atau tanaman semusim lainnya.
2. Tegal/Kebun adalah lahan pertanian bukan sawah (lahan kering) yang ditanami tanaman semusim atau tahunan dan terpisah dengan halaman sekitar rumah serta penggunaannya tidak berpindah pindah.
3. Ladang/Huma adalah lahan pertanian bukan sawah (lahan kering) yang biasanya ditanami tanaman semusim dan penggunaannya hanya semusim atau dua musim, kemudian akan ditinggalkan bila sudah tidak subur lagi (berpindah-pindah). Kemungkinan lahan ini beberapa tahun kemudian akan dikerjakan kembali jika sudah subur.
4. Lahan yang sementara tidak diusahakan adalah lahan yang

**TECHNICAL NOTES**

1. *Lahan sawah adalah lahan pertanian yang berpetak-petak dan dibatasi oleh pematang (galengan), saluran untuk menahan/ menyalurkan air, yang biasanya ditanami padi sawah tanpa memandang dari mana diperoleh atau status lahan tersebut. Lahan yang dimaksud termasuk lahan yang terdaftar di Pajak Bumi Bangunan, luran Pembangunan Daerah, lahan bengkok, lahan serobotan, lahan rawa yang ditanami padi dan lahan bekas tanaman tahunan yang telah dijadikan sawah, baik yang ditanami padi, palawija atau tanaman semusim lainnya.*
2. *Tegal/Kebun adalah lahan pertanian bukan sawah (lahan kering) yang ditanami tanaman semusim atau tahunan dan terpisah dengan halaman sekitar rumah serta penggunaannya tidak berpindah pindah.*
3. *Ladang/Huma adalah lahan pertanian bukan sawah (lahan kering) yang biasanya ditanami tanaman semusim dan penggunaannya hanya semusim atau dua musim, kemudian akan ditinggalkan bila sudah tidak subur lagi (berpindah-pindah). Kemungkinan lahan ini beberapa tahun kemudian akan dikerjakan kembali jika sudah subur.*
4. *Lahan yang sementara tidak diusahakan adalah lahan yang*

biasanya diusahakan tetapi untuk sementara (lebih dari 1 (satu) tahun tetapi kurang dari atau sama dengan 2 (dua) tahun) tidak diusahakan, termasuk lahan sawah yang tidak diusahakan selama lebih dari 2 (dua) tahun.

5. Data pokok tanaman pangan yang dikumpulkan adalah luas panen dan produktivitas (hasil per hektar). Produksi tanaman pangan merupakan hasil perkalian antara luas panen dengan produktivitas. Pengumpulan data luas panen dilakukan setiap bulan dengan pendekatan area kecamatan di seluruh wilayah Indonesia. Pengumpulan data produktivitas dilakukan melalui pengukuran langsung pada plot ubinan berukuran 2½ m x 2½ m. Pengumpulan data produktivitas dilakukan setiap subround (empat bulanan) pada waktu panen petani.
6. Data produksi padi dan palawija yang disajikan adalah dalam kualitas: gabah kering giling (padi), pipilan kering (jagung), biji kering (kedelai dan kacang tanah), dan umbi basah (ubi kayu dan ubi jalar).
7. Tanaman sayuran dan buah-buahan semusim. anaman sayuran semusim adalah tanaman sumber vitamin, garam mineral dan lain-lain yang dikonsumsi dari bagian tanaman yang berupa daun, bunga, buah, dan umbinya, yang berumur kurang dari satu

*biasanya diusahakan tetapi untuk sementara (lebih dari 1 (satu) tahun tetapi kurang dari atau sama dengan 2 (dua) tahun) tidak diusahakan, termasuk lahan sawah yang tidak diusahakan selama lebih dari 2 (dua) tahun.*

5. *Data pokok tanaman pangan yang dikumpulkan adalah luas panen dan produktivitas (hasil per hektar). Produksi tanaman pangan merupakan hasil perkalian antara luas panen dengan produktivitas. Pengumpulan data luas panen dilakukan setiap bulan dengan pendekatan area kecamatan di seluruh wilayah Indonesia. Pengumpulan data produktivitas dilakukan melalui pengukuran langsung pada plot ubinan berukuran 2½ m x 2½ m. Pengumpulan data produktivitas dilakukan setiap subround (empat bulanan) pada waktu panen petani.*
6. *Data produksi padi dan palawija yang disajikan adalah dalam kualitas: gabah kering giling (padi), pipilan kering (jagung), biji kering (kedelai dan kacang tanah), dan umbi basah (ubi kayu dan ubi jalar).*
7. *Tanaman sayuran dan buah-buahan semusim. anaman sayuran semusim adalah tanaman sumber vitamin, garam mineral dan lain-lain yang dikonsumsi dari bagian tanaman yang berupa daun, bunga, buah, dan umbinya, yang berumur kurang dari satu tahun.*

tahun. Tanaman buah-buahan semusim adalah tanaman sumber vitamin, garam mineral, dan lain-lain yang dikonsumsi dari bagian tanaman yang berupa buah, berumur kurang dari satu tahun, tidak berbentuk pohon/rumpun tetapi menjalar dan berbatang lunak.

8. Tanaman buah-buahan dan sayuran tahunan  
Tanaman buah-buahan tahunan adalah tanaman sumber vitamin, garam mineral, dan lain-lain yang dikonsumsi dari bagian tanaman yang berupa buah dan merupakan tanaman tahunan  
Tanaman sayuran tahunan adalah tanaman sumber vitamin, garam mineral, dan lain-lain yang dikonsumsi dari bagian tanaman yang berupa daun dan atau buah yang berumur lebih dari satu tahun.
9. Tanaman biofarmaka adalah tanaman yang bermanfaat untuk obat-obatan, kosmetik, dan kesehatan yang dikonsumsi atau digunakan dari bagian-bagian tanaman seperti daun, batang, buah, umbi (rimpang) ataupun akar.
10. Tanaman hias adalah tanaman yang mempunyai nilai keindahan baik bentuk, warna daun, tajuk maupun bunganya, sering digunakan untuk penghias pekarangan dan lain sebagainya.
11. Luas panen tanaman hortikultura adalah luas tanaman sayuran,

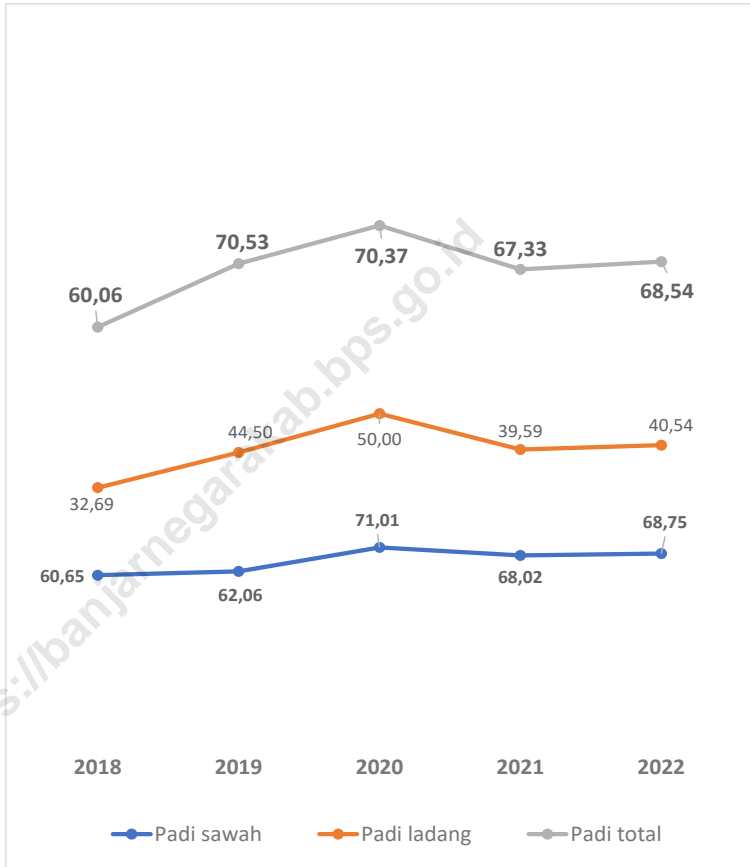
*Tanaman buah-buahan semusim adalah tanaman sumber vitamin, garam mineral, dan lain-lain yang dikonsumsi dari bagian tanaman yang berupa buah, berumur kurang dari satu tahun, tidak berbentuk pohon/rumpun tetapi menjalar dan berbatang lunak.*

8. Tanaman buah-buahan dan sayuran tahunan  
*Tanaman buah-buahan tahunan adalah tanaman sumber vitamin, garam mineral, dan lain-lain yang dikonsumsi dari bagian tanaman yang berupa buah dan merupakan tanaman tahunan  
Tanaman sayuran tahunan adalah tanaman sumber vitamin, garam mineral, dan lain-lain yang dikonsumsi dari bagian tanaman yang berupa daun dan atau buah yang berumur lebih dari satu tahun.*
9. Tanaman biofarmaka adalah tanaman yang bermanfaat untuk obat-obatan, kosmetik, dan kesehatan yang dikonsumsi atau digunakan dari bagian-bagian tanaman seperti daun, batang, buah, umbi (rimpang) ataupun akar.
10. Tanaman hias adalah tanaman yang mempunyai nilai keindahan baik bentuk, warna daun, tajuk maupun bunganya, sering digunakan untuk penghias pekarangan dan lain sebagainya.
11. Luas panen tanaman hortikultura adalah luas tanaman sayuran,

- buah-buahan, biofarmaka, dan tanaman hias yang diambil hasilnya/dipanen pada periode pelaporan.
12. Luas panen untuk tanaman sayuran adalah luas tanaman yang dipanen sekaligus/habis/dibongkar dan luas tanaman yang dipanen berkali-kali (lebih dari satu kali)/belum habis. Tanaman yang dipanen sekaligus/habis/dibongkar adalah tanaman yang sehabis panen langsung dibongkar/dicabut, terdiri dari bawang merah, bawang putih, bawang daun, kentang, kol/kubis, kembang kol, petsai/sawi, wortel, lobak, dan kacang merah. Tanaman yang dipanen berkali-kali (lebih dari satu kali)/belum habis adalah tanaman yang pemanenannya lebih dari satu kali dan biasanya dibongkar apabila panen terakhir sudah tidak memadai lagi, terdiri dari: kacang panjang, cabe besar, cabe rawit, jamur, tomat, terung, buncis, ketimun, labu siam, kangkung, bayam, melon, semangka, dan blewah.
  13. Produksi hortikultura adalah hasil menurut bentuk produk dari setiap tanaman sayuran, buah-buahan, biofarmaka dan tanaman hias yang diambil berdasarkan luas yang dipanen/tanaman yang menghasilkan pada bulan/triwulan laporan.
- buah-buahan, biofarmaka, dan tanaman hias yang diambil hasilnya/dipanen pada periode pelaporan.*
12. *Luas panen untuk tanaman sayuran adalah luas tanaman yang dipanen sekaligus/habis/dibongkar dan luas tanaman yang dipanen berkali-kali (lebih dari satu kali)/belum habis. Tanaman yang dipanen sekaligus/habis/dibongkar adalah tanaman yang sehabis panen langsung dibongkar/dicabut, terdiri dari bawang merah, bawang putih, bawang daun, kentang, kol/kubis, kembang kol, petsai/sawi, wortel, lobak, dan kacang merah. Tanaman yang dipanen berkali-kali (lebih dari satu kali)/belum habis adalah tanaman yang pemanenannya lebih dari satu kali dan biasanya dibongkar apabila panen terakhir sudah tidak memadai lagi, terdiri dari: kacang panjang, cabe besar, cabe rawit, jamur, tomat, terung, buncis, ketimun, labu siam, kangkung, bayam, melon, semangka, dan blewah.*
  13. *Produksi hortikultura adalah hasil menurut bentuk produk dari setiap tanaman sayuran, buah-buahan, biofarmaka dan tanaman hias yang diambil berdasarkan luas yang dipanen/tanaman yang menghasilkan pada bulan/triwulan laporan.*

**Gambar** 5.1  
**Figures**

**Produktivitas Padi Menurut Kecamatan di Kabupaten Banjarnegara, 2018-2022**  
*Productivity of Paddy by Subdistrit in Banjarnegara Regency, 2018-2022*

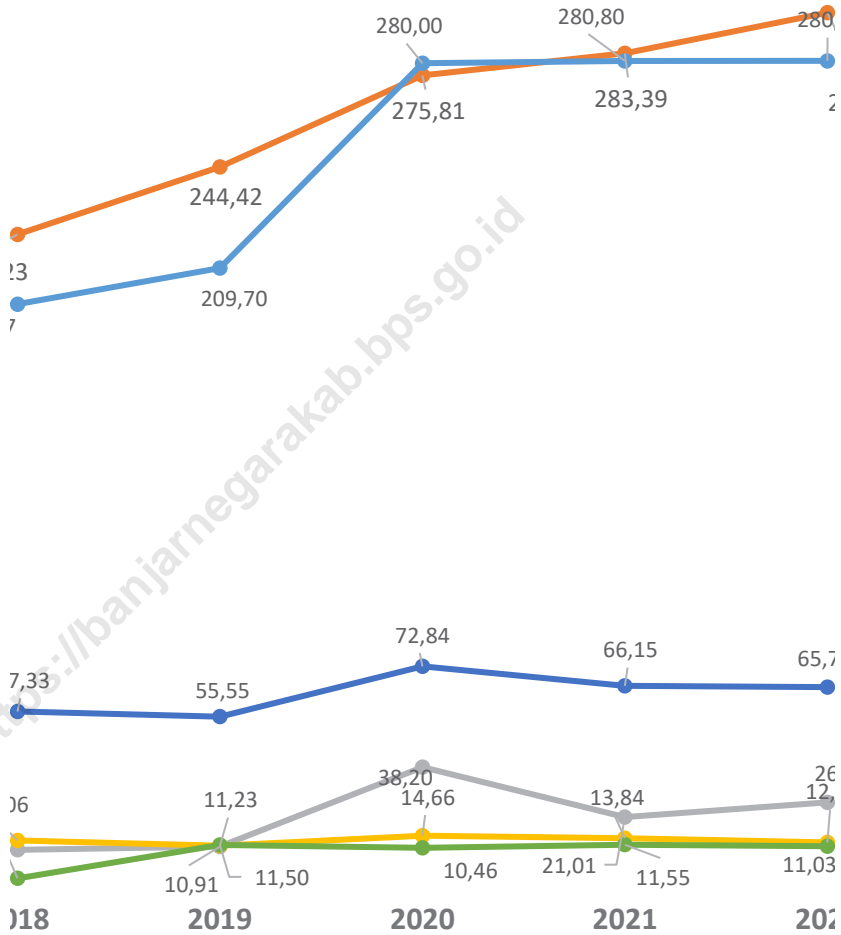


Sumber/Source : Dinas Pertanian, Perikanan dan Ketahanan Pangan Kabupaten Banjarnegara



**Gambar** 5.2  
**Figures**

**Produktivitas Tanaman Pangan Menurut Kecamatan di Kabupaten Banjarnegara, 2016-2022**  
*Harvested Food Crop by Subdistrict in Banjarnegara Regency, 2016-2022*



Sumber/Source : Dinas Pertanian, Perikanan dan Ketahanan Pangan Kabupaten Banjarnegara

## 5.1 TANAMAN PANGAN FOOD CROP

**Tabel 5.1.1 Luas Panen, Produksi, dan Produktivitas Padi Menurut Kecamatan di Kabupaten Banjarnegara, 2022**  
*Harvested Area, Production, and Productivity of Paddy by Subdistrict in Banjarnegara Regency, 2022*

Kecamatan Subdistrict	Padi Sawah		
	Luas Panen (ha)	Produksi (Ton)	Produktivitas (Kuintal/ha)
(1)	(2)	(3)	(4)
1 Susukan	2 349,00	15 997,56	68,10
2 Purwareja Klampok	1 548,00	10 681,00	69,00
3 Mandiraja	3 335,00	28 238,20	84,67
4 Purwanegara	2 430,00	19 342,00	79,60
5 Bawang	2 083,00	13 914,00	66,80
6 Banjarnegara	1 023,20	6 548,48	64,00
7 Pagedongan	275,00	1 883,70	68,50
8 Sigaluh	311,40	2 327,00	74,73
9 Madukara	1 208,90	7 857,99	65,00
10 Banjarmangu	1 495,60	8 929,00	59,70
11 Wanadadi	1 414,00	9 999,80	70,72
12 Rakit	1 561,00	10 786,50	69,10
13 Punggelan	1 989,00	13 724,00	69,00
14 Karangkobor	331,00	1 919,00	57,98
15 Pagentan	582,00	2 831,00	48,64
16 Pejawaran	177,00	884,92	50,00
17 Batur	0,00	0,00	0,00
18 Wanayasa	88,00	264,00	30,00
19 Kalibening	1 558,00	8 607,00	55,24
20 Pandanarum	1 084,00	6 069,92	56,00
<b>Kabupaten Banjarnegara</b>	<b>24 843,10</b>	<b>170 805,07</b>	<b>68,75</b>
Tahun 2021	24 524,00	166 803,00	68,02
Tahun 2020	23 582,00	167 446,00	71,01
Tahun 2019	23 452,80	145 543,82	62,06
Tahun 2018	25 142,80	152 503,00	60,65

Catatan/Note: ...

Sumber/Source: Dinas Pertanian, Perikanan dan Ketahanan Pangan Kabupaten Banjarnegara

Lanjutan Tabel/*Continued Table* 5.1.1

Kecamatan <i>Subdistrict</i>	Padi Ladang		
	Luas Panen (ha)	Produksi (Ton)	Produktivitas (Kuintal/ha)
(1)	(5)	(6)	(7)
1. Susukan	35,00	143,12	40,89
2. Purwareja Klampok	10,00	41,00	41,00
3. Mandiraja	50,00	202,07	40,41
4. Purwanegara	25,00	102,03	40,81
5. Bawang	10,00	38,95	38,95
6. Banjarnegara	0,00	0,00	0,00
7. Pagedongan	0,00	0,00	0,00
8. Sigaluh	0,00	0,00	0,00
9. Madukara	0,00	0,00	0,00
10. Banjarmangu	6,00	24,41	40,68
11. Wanadadi	0,00	0,00	0,00
12. Rakit	50,00	202,50	40,50
13. Punggelan	0,00	0,00	0,00
14. Karangkoobar	0,00	0,00	0,00
15. Pagentan	0,00	0,00	0,00
16. Pejawaran	0,00	0,00	0,00
17. Batur	0,00	0,00	0,00
18. Wanayasa	0,00	0,00	0,00
19. Kalibening	0,00	0,00	0,00
20. Pandanarum	0,00	0,00	0,00
<b>Kabupaten Banjarnegara</b>	<b>186,00</b>	<b>754,08</b>	<b>40,54</b>
Tahun 2021	607,00	2 403,00	39,59
Tahun 2020	740,00	3 700,00	50,00
Tahun 2019	725,70	3 229,32	44,50
Tahun 2018	546,00	1 784,87	32,69

Lanjutan Tabel/Continued Table 5.1.1

Kecamatan Subdistrict	Total Padi		
	Luas Panen (ha)	Produksi (Ton)	Produktivitas (Kuintal/ha)
(1)	(8)	(9)	(10)
1. Susukan	2 384,00	16 140,68	67,70
2. Purwareja Klampok	1 558,00	10 722,00	68,82
3. Mandiraja	3 385,00	28 440,27	84,02
4. Purwanegara	2 455,00	19 444,03	79,20
5. Bawang	2 093,00	13 952,95	66,66
6. Banjarnegara	1 023,20	6 548,48	64,00
7. Pagedongan	275,00	1 883,70	68,50
8. Sigaluh	311,40	2 327,00	74,73
9. Madukara	1 208,90	7 857,99	65,00
10. Banjarmangu	1 501,60	8 953,41	59,63
11. Wanadadi	1 414,00	9 999,80	70,72
12. Rakit	1 611,00	10 989,00	68,21
13. Punggelan	1 989,00	13 724,00	69,00
14. Karangobar	331,00	1 919,00	57,98
15. Pagentan	582,00	2 831,00	48,64
16. Pejawaran	177,00	884,92	50,00
17. Batur	0,00	0,00	0,00
18. Wanayasa	88,00	264,00	30,00
19. Kalibening	1 558,00	8 607,00	55,24
20. Pandanarum	1 084,00	6 069,92	56,00
<b>Kabupaten Banjarnegara</b>	<b>25 029,10</b>	<b>171 559,15</b>	<b>68,54</b>
Tahun 2021	25 131,00	169 204,00	67,33
Tahun 2020	24 322,00	171 146,00	70,37
Tahun 2019	24 178,50	170 541,70	70,53
Tahun 2018	25 688,80	154 287,88	60,06

**Tabel**  
**Table** 5.1.2

**Luas Panen, Produksi, dan Produktivitas Jagung dan Ubi Kayu Menurut Kecamatan di Kabupaten Banjarnegara, 2022**  
*Harvested Area, Production, and Productivity of Maize and Cassava by Subdistrict in Banjarnegara Regency, 2022*

Kecamatan Subdistrict	Jagung		
	Luas Panen (ha)	Produksi (Ton)	Produktivitas (Kuintal/ha)
(1)	(2)	(3)	(4)
1. Susukan	418,00	2 608,32	62,40
2. Purwareja Klampok	17,00	100,30	59,00
3. Mandiraja	550,00	4 191,00	76,20
4. Purwanegara	1 809,00	14 309,19	79,10
5. Bawang	855,00	5 395,10	63,10
6. Banjarnegara	155,00	1 162,50	75,00
7. Pagedongan	189,00	1 315,44	69,60
8. Sigaluh	78,00	510,90	65,50
9. Madukara	69,00	379,50	55,00
10. Banjarmangu	20,00	105,00	52,50
11. Wanadadi	99,00	740,50	74,80
12. Rakit	131,00	817,40	62,40
13. Punggelan	750,00	4 191,00	55,88
14. Karangobar	63,00	274,20	43,52
15. Pagentan	114,00	485,00	42,54
16. Pejawaran	214,00	1 128,00	52,71
17. Batur	43,00	169,50	39,42
18. Wanayasa	35,00	135,00	38,57
19. Kalibening	475,00	2 030,00	42,74
20. Pandanarum	21,00	84,60	40,29
<b>Kabupaten Banjarnegara</b>	<b>6 105,00</b>	<b>40 132,45</b>	<b>65,74</b>
Tahun 2021	7 853,00	51 949,82	66,15
Tahun 2020	8 664,00	63 108,00	72,84
Tahun 2019	9 117,30	50 645,24	55,55
Tahun 2018	9 234,10	52 943,35	57,33

Lanjutan Tabel/Continued Table 5.1.2

Kecamatan Subdistrict	Ubi Kayu		
	Luas Panen (ha)	Produksi (Ton)	Produktivitas (Kuintal/ha)
(1)	(5)	(6)	(7)
1. Susukan	0,00	0,00	0,00
2. Purwareja Klampok	23,00	612,00	266,09
3. Mandiraja	300,00	10 950,00	365,00
4. Purwanegara	1 854,00	70 448,35	379,98
5. Bawang	685,00	17 858,00	260,70
6. Banjarnegara	13,00	286,00	220,00
7. Pagedongan	34,00	408,00	120,00
8. Sigaluh	0,00	0,00	0,00
9. Madukara	0,00	0,00	0,00
10. Banjarmangu	5,00	105,00	210,00
11. Wanadadi	67,00	1 650,00	246,27
12. Rakit	250,00	6 425,00	257,00
13. Punggelan	735,00	12 895,00	175,44
14. Karangkobor	25,00	362,50	145,00
15. Pagentan	24,00	294,00	122,50
16. Pejawaran	114,00	1 408,00	123,51
17. Batur	0,00	0,00	0,00
18. Wanayasa	12,00	192,00	160,00
19. Kalibening	2,00	25,00	0,00
20. Pandanarum	40,00	483,00	120,75
<b>Kabupaten Banjarnegara</b>	<b>4 183,00</b>	<b>124 401,85</b>	<b>297,40</b>
Tahun 2021	4 597,00	130 274,21	283,39
Tahun 2020	3 722,00	102 655,00	275,81
Tahun 2019	3 474,00	84 910,30	244,42
Tahun 2018	3 571,30	79 007,27	221,23

Catatan/Note: ...

Sumber/Source: Dinas Pertanian, Perikanan dan Ketahanan Pangan Kabupaten Banjarnegara

**Tabel**  
**Table** 5.1.3

**Luas Panen, Produksi, dan Produktivitas Kacang Tanah dan Kedelai Menurut Kecamatan di Kabupaten Banjarnegara, 2022**  
*Harvested Area, Production, and Productivity of Peanut and Soybean by Subdistrict in Banjarnegara Regency, 2022*

Kecamatan Subdistrict	Kacang Tanah		
	Luas Panen (ha)	Produksi (Ton)	Produktivitas (Kuintal/ha)
(1)	(2)	(3)	(4)
1. Susukan	11,00	28,50	25,91
2. Purwareja Klampok	19,00	47,50	25,00
3. Mandiraja	2,00	6,40	32,00
4. Purwanegara	140,00	346,00	24,71
5. Bawang	74,00	170,20	23,00
6. Banjarnegara	32,00	78,20	24,44
7. Pagedongan	3,00	4,90	16,33
8. Sigaluh	0,00	0,00	0,00
9. Madukara	58,00	215,00	37,07
10. Banjarmangu	0,00	0,00	0,00
11. Wanadadi	0,00	0,00	0,00
12. Rakit	69,00	168,00	24,35
13. Punggelan	0,00	0,00	0,00
14. Karangobar	10,00	26,51	26,51
15. Pagentan	0,00	0,00	0,00
16. Pejawaran	8,00	22,24	27,80
17. Batur	0,00	0,00	0,00
18. Wanayasa	0,00	0,00	0,00
19. Kalibening	0,00	0,00	0,00
20. Pandanarum	0,00	0,00	0,00
<b>Kabupaten Banjarnegara</b>	<b>426,00</b>	<b>1 113,45</b>	<b>26,14</b>
Tahun 2021	668,00	1 403,70	21,01
Tahun 2020	2 589,00	9 890,00	38,20
Tahun 2019	534,10	582,56	10,91
Tahun 2018	1 313,80	1 287,44	9,80

Lanjutan Tabel/Continued Table 5.1.3

Kecamatan Subdistrict	Kedelai		
	Luas Panen (ha)	Produksi (Ton)	Produktivitas (Kuintal/ha)
(1)	(5)	(6)	(7)
1. Susukan	275,00	336,58	12,24
2. Purwareja Klampok	10,00	15,12	15,12
3. Mandiraja	0,00	0,00	0,00
4. Purwanegara	0,00	0,00	0,00
5. Bawang	3,00	4,00	13,33
6. Banjarnegara	0,00	0,00	0,00
7. Pagedongan	0,00	0,00	0,00
8. Sigaluh	0,00	0,00	0,00
9. Madukara	0,00	0,00	0,00
10. Banjarmangu	0,00	0,00	0,00
11. Wanadadi	0,00	0,00	0,00
12. Rakit	0,00	0,00	0,00
13. Punggelan	0,00	0,00	0,00
14. Karangkobor	0,00	0,00	0,00
15. Pagentan	0,00	0,00	0,00
16. Pejawaran	0,00	0,00	0,00
17. Batur	0,00	0,00	0,00
18. Wanayasa	0,00	0,00	0,00
19. Kalibening	0,00	0,00	0,00
20. Pandanarum	0,00	0,00	0,00
<b>Kabupaten Banjarnegara</b>	<b>288,00</b>	<b>355,70</b>	<b>12,35</b>
Tahun 2021	459,00	635,44	13,84
Tahun 2020	572,00	838,40	14,66
Tahun 2019	589,10	661,44	11,23
Tahun 2018	2 265,60	2 958,17	13,06

Catatan/Note: ...

Sumber/Source: Dinas Pertanian, Perikanan dan Ketahanan Pangan Kabupaten Banjarnegara



**Tabel**  
**Table** 5.1.4

**Luas Panen, Produksi, dan Produktivitas Ubi Jalar dan Kacang Hijau Menurut Kecamatan di Kabupaten Banjarnegara, 2022**  
*Harvested Area, Production, and Productivity of Sweet Potato and Small Green Pea by Subdistrict in Banjarnegara Regency, 2022*

Kecamatan Subdistrict	Ubi Jalar		
	Luas Panen (ha)	Produksi (Ton)	Produktivitas (Kuintal/ha)
(1)	(2)	(3)	(4)
1. Susukan	0,00	0,00	0,00
2. Purwareja Klampok	0,00	0,00	0,00
3. Mandiraja	0,00	0,00	0,00
4. Purwanegara	11,00	309,18	281,07
5. Bawang	7,00	195,51	279,30
6. Banjarnegara	27,00	757,92	280,71
7. Pagedongan	0,00	0,00	0,00
8. Sigaluh	0,00	0,00	0,00
9. Madukara	0,00	0,00	0,00
10. Banjarmangu	0,00	0,00	0,00
11. Wanadadi	0,00	0,00	0,00
12. Rakit	3,00	84,40	281,33
13. Punggelan	8,00	222,95	278,69
14. Karangobar	0,00	0,00	0,00
15. Pagentan	15,00	421,42	280,95
16. Pejawaran	14,00	395,20	282,29
17. Batur	0,00	0,00	0,00
18. Wanayasa	9,00	252,28	280,31
19. Kalibening	6,50	183,25	281,92
20. Pandanarum	6,00	168,87	281,45
<b>Kabupaten Banjarnegara</b>	<b>106,50</b>	<b>2 990,98</b>	<b>280,84</b>
Tahun 2021	108,50	3 046,70	280,80
Tahun 2020	81,00	2 268,00	280,00
Tahun 2019	102,00	2 138,98	209,70
Tahun 2018	102,40	2 020,08	197,27

Lanjutan Tabel/Continued Table 5.1.4

Kecamatan Subdistrict	Kacang Hijau		
	Luas Panen (ha)	Produksi (Ton)	Produktivitas (Kuintal/ha)
(1)	(5)	(6)	(7)
1. Susukan	2,50	2,92	11,68
2. Purwareja Klampok	4,00	4,69	11,73
3. Mandiraja	2,00	2,32	11,60
4. Purwanegara	2,50	2,78	11,12
5. Bawang	2,00	1,88	9,40
6. Banjarnegara	0,00	0,00	0,00
7. Pagedongan	1,00	0,85	8,50
8. Sigaluh	0,00	0,00	0,00
9. Madukara	0,00	0,00	0,00
10. Banjarmangu	0,00	0,00	0,00
11. Wanadadi	0,00	0,00	0,00
12. Rakit	0,00	0,00	0,00
13. Punggelan	0,00	0,00	0,00
14. Karangobar	0,00	0,00	0,00
15. Pagentan	0,00	0,00	0,00
16. Pejawaran	0,00	0,00	0,00
17. Batur	0,00	0,00	0,00
18. Wanayasa	0,00	0,00	0,00
19. Kalibening	0,00	0,00	0,00
20. Pandanarum	0,00	0,00	0,00
<b>Kabupaten Banjarnegara</b>	<b>14,00</b>	<b>15,44</b>	<b>11,03</b>
Tahun 2021	86,00	99,30	11,55
Tahun 2020	200,00	209,27	10,46
Tahun 2019	1,00	1,15	11,50
Tahun 2018	0,00	0,00	0,00

Catatan/Note: ...

Sumber/Source: Dinas Pertanian, Perikanan dan Ketahanan Pangan Kabupaten Banjarnegara

**5.2 HORTIKULTURA  
HORTICULTURE**

**Tabel 5.2.1 Luas Panen Tanaman Sayuran Menurut Kecamatan dan Jenis Tanaman di Kabupaten Banjarnegara (ha), 2021 dan 2022**  
*Harvested Area of Vegetables by Subdistrict and Kind of Plant in Banjarnegara Regency (ha), 2021 and 2022*

Kecamatan Subdistrict	Bawang Merah Shallot		Cabai Besar Chili/Big Chili	
	2021	2022 <sup>a</sup>	2021	2022 <sup>a</sup>
(1)	(2)	(3)	(4)	(5)
1. Susukan	0,00	0,00	0,00	0,00
2. Purwareja Klampok	0,00	0,00	0,00	0,00
3. Mandiraja	7,00	1,00	15,00	37,00
4. Purwanegara	3,00	2,00	528,00	639,00
5. Bawang	0,00	0,00	111,00	178,00
6. Banjarnegara	0,00	0,00	0,00	0,00
7. Pagedongan	0,00	0,00	11,00	0,00
8. Sigaluh	0,00	0,00	4,00	0,00
9. Madukara	0,00	0,00	1,00	2,00
10. Banjarmangu	0,00	0,00	0,00	1,00
11. Wanadadi	0,00	0,00	0,00	0,00
12. Rakit	0,00	0,00	8,00	6,00
13. Punggelan	0,00	0,00	1,00	0,00
14. Karangobar	0,00	0,00	33,00	75,00
15. Pagentan	0,00	0,00	586,00	320,00
16. Pejawaran	0,00	0,00	451,00	618,00
17. Batur	0,00	0,00	0,00	0,00
18. Wanayasa	0,00	0,00	102,00	90,00
19. Kalibening	0,00	0,00	131,00	191,00
20. Pandanarum	0,00	0,00	14,00	16,00
<b>Kabupaten Banjarnegara</b>	<b>10,00</b>	<b>3,00</b>	<b>1 996,00</b>	<b>2 173,00</b>

Lanjutan Tabel/*Continued Table* 5.2.1

Kecamatan Subdistrict	Cabai Rawit <i>Chili/Cayenne Pepper</i>		Kentang <i>Potato</i>	
	2021	2022 <sup>x</sup>	2021	2022 <sup>x</sup>
(1)	(6)	(7)	(8)	(9)
1. Susukan	0,00	0,00	0,00	0,00
2. Purwareja Klampok	0,00	0,00	0,00	0,00
3. Mandiraja	3,00	4,00	0,00	0,00
4. Purwanegara	16,00	38,00	0,00	0,00
5. Bawang	71,00	143,00	0,00	0,00
6. Banjarnegara	0,00	0,00	0,00	0,00
7. Pagedongan	42,00	39,00	0,00	0,00
8. Sigaluh	2,00	0,00	0,00	0,00
9. Madukara	2,00	0,00	0,00	0,00
10. Banjarmangu	1,00	1,00	0,00	0,00
11. Wanadadi	3,00	4,00	0,00	0,00
12. Rakit	2,00	0,00	0,00	0,00
13. Punggelan	0,00	2,00	0,00	0,00
14. Karangkoban	53,00	70,00	0,00	0,00
15. Pagentan	139,00	531,00	0,00	0,00
16. Pejawaran	1 148,00	1 951,00	2 303,00	2 415,00
17. Batur	0,00	0,00	3 478,00	4 325,00
18. Wanayasa	71,00	87,00	307,00	290,00
19. Kalibening	124,00	160,00	37,00	22,00
20. Pandanarum	17,00	17,00	0,00	0,00
<b>Kabupaten Banjarnegara</b>	<b>1 694,00</b>	<b>3 047,00</b>	<b>6 125,00</b>	<b>7 052,00</b>

Lanjutan Tabel/*Continued Table 5.2.1*

Kecamatan Subdistrict	Kubis Cabbage		Tomat Tomato	
	2021	2022 <sup>x</sup>	2021	2022 <sup>x</sup>
(1)	(10)	(11)	(12)	(13)
1. Susukan	0,00	0,00	0,00	0,00
2. Purwareja Klampok	0,00	0,00	0,00	0,00
3. Mandiraja	0,00	0,00	0,00	0,00
4. Purwanegara	0,00	0,00	17,00	26,00
5. Bawang	0,00	0,00	40,00	17,00
6. Banjarnegara	0,00	0,00	0,00	0,00
7. Pagedongan	0,00	0,00	0,00	0,00
8. Sigaluh	0,00	0,00	0,00	0,00
9. Madukara	0,00	0,00	0,00	0,00
10. Banjarmangu	0,00	0,00	0,00	1,00
11. Wanadadi	0,00	0,00	3,00	3,00
12. Rakit	0,00	0,00	0,00	1,00
13. Punggelan	0,00	0,00	0,00	0,00
14. Karangobar	107,00	102,00	16,00	28,00
15. Pagentan	173,00	130,00	33,00	40,00
16. Pejawaran	668,00	708,00	189,00	213,00
17. Batur	891,00	965,00	0,00	0,00
18. Wanayasa	249,00	251,00	16,00	16,00
19. Kalibening	117,00	82,00	26,00	23,00
20. Pandanarum	0,00	0,00	0,00	1,00
<b>Kabupaten Banjarnegara</b>	<b>2 205,00</b>	<b>2 238,00</b>	<b>340,00</b>	<b>369,00</b>

Lanjutan Tabel/*Continued Table* 5.2.1

Kecamatan Subdistrict	Bawang Putih Garlic		Petsai Chinese Cabbage	
	2021	2022 <sup>a</sup>	2021	2022 <sup>a</sup>
(1)	(14)	(15)	(16)	(17)
1. Susukan	0,00	0,00	0,00	0,00
2. Purwareja Klampok	0,00	0,00	0,00	0,00
3. Mandiraja	0,00	0,00	0,00	0,00
4. Purwanegara	0,00	0,00	0,00	0,00
5. Bawang	0,00	0,00	0,00	0,00
6. Banjarnegara	0,00	0,00	0,00	0,00
7. Pagedongan	0,00	0,00	0,00	0,00
8. Sigaluh	0,00	0,00	0,00	0,00
9. Madukara	0,00	0,00	0,00	0,00
10. Banjarmangu	0,00	0,00	0,00	0,00
11. Wanadadi	0,00	0,00	0,00	0,00
12. Rakit	0,00	0,00	1,00	0,00
13. Punggelan	0,00	0,00	0,00	0,00
14. Karangkoban	0,00	0,00	18,00	33,00
15. Pagentan	32,00	0,00	42,00	41,00
16. Pejawaran	48,00	0,00	198,00	258,00
17. Batur	0,00	0,00	0,00	0,00
18. Wanayasa	0,00	0,00	0,00	81,00
19. Kalibening	0,00	0,00	35,00	40,00
20. Pandanarum	0,00	0,00	0,00	0,00
<b>Kabupaten Banjarnegara</b>	<b>80,00</b>	<b>0,00</b>	<b>294,00</b>	<b>453,00</b>

Catatan/Note: ...

Sumber/Source: Dinas Pertanian, Perikanan dan Ketahanan Pangan Kabupaten Banjarnegara

**Tabel**  
**Table** 5.2.2

**Produksi Tanaman Sayuran Menurut Kecamatan dan Jenis Tanaman di Kabupaten Banjarnegara (kuintal), 2021 dan 2022**

*Production of Vegetables by Subdistrict and Kind of Plant in Banjarnegara Regency (quintal), 2021 and 2022*

Kecamatan Subdistrict	Bawang Merah Shallot		Cabai Besar Chili/Big Chili	
	2021	2022*	2021	2022*
(1)	(2)	(3)	(4)	(5)
1. Susukan	0,00	0,00	0,00	0,00
2. Purwareja Klampok	0,00	0,00	0,00	0,00
3. Mandiraja	42,30	15,00	60,90	22,50
4. Purwanegara	45,00	30,00	4 764,90	15 663,70
5. Bawang	0,00	0,00	160,00	208,20
6. Banjarnegara	0,00	0,00	0,00	0,00
7. Pagedongan	0,00	0,00	100,20	0,00
8. Sigaluh	0,00	0,00	10,00	0,00
9. Madukara	0,00	0,00	6,50	15,80
10. Banjarmangu	0,00	0,00	0,00	0,60
11. Wanadadi	0,00	0,00	0,00	0,00
12. Rakit	0,00	0,00	51,40	47,50
13. Punggelan	0,00	0,00	1,40	0,00
14. Karangkoban	0,00	0,00	210,00	566,30
15. Pagentan	0,00	0,00	5 332,10	1 521,90
16. Pejawaran	0,00	0,00	5 215,10	5 656,80
17. Batur	0,00	0,00	0,00	0,00
18. Wanayasa	0,00	0,00	90,30	831,40
19. Kalibening	0,00	0,00	560,00	893,00
20. Pandanarum	0,00	0,00	16,90	16,40
<b>Kabupaten Banjarnegara</b>	<b>87,30</b>	<b>45,00</b>	<b>16 579,70</b>	<b>25 444,10</b>

Lanjutan Tabel/Continued Table 5.2.2

Kecamatan Subdistrict	Cabai Rawit Chili/Cayenne Pepper		Kentang Potato	
	2021	2022*	2021	2022*
(1)	(6)	(7)	(8)	(9)
1. Susukan	0,00	0,00	0,00	0,00
2. Purwareja Klampok	0,00	0,00	0,00	0,00
3. Mandiraja	60,20	4,70	0,00	0,00
4. Purwanegara	189,10	600,40	0,00	0,00
5. Bawang	49,60	67,60	0,00	0,00
6. Banjarnegara	0,00	0,00	0,00	0,00
7. Pagedongan	658,00	288,60	0,00	0,00
8. Sigaluh	5,00	0,00	0,00	0,00
9. Madukara	4,90	0,00	0,00	0,00
10. Banjarmangu	19,10	0,90	0,00	0,00
11. Wanadadi	14,80	20,50	0,00	0,00
12. Rakit	7,90	0,00	0,00	0,00
13. Punggelan	2,20	5,90	0,00	0,00
14. Karangkoban	212,00	428,00	0,00	0,00
15. Pagentan	1 332,50	2 716,80	0,00	0,00
16. Pejawaran	4 601,40	5 259,60	46 508,00	44 278,00
17. Batur	0,00	0,00	66 684,00	82 765,00
18. Wanayasa	62,10	552,00	2 719,90	3 777,00
19. Kalibening	156,00	385,00	481,00	267,00
20. Pandanarum	18,90	16,90	0,00	0,00
<b>Kabupaten Banjarnegara</b>	<b>7 393,70</b>	<b>10 346,90</b>	<b>116 392,90</b>	<b>131 087,00</b>



Lanjutan Tabel/*Continued Table 5.2.2*

Kecamatan Subdistrict	Kubis Cabbage		Tomat Tomato	
	2021	2022 <sup>a</sup>	2021	2022 <sup>a</sup>
(1)	(10)	(11)	(12)	(13)
1. Susukan	0,00	0,00	0,00	0,00
2. Purwareja Klampok	0,00	0,00	0,00	0,00
3. Mandiraja	0,00	0,00	0,00	0,00
4. Purwanegara	0,00	0,00	533,80	750,90
5. Bawang	0,00	0,00	389,80	143,50
6. Banjarnegara	0,00	0,00	0,00	0,00
7. Pagedongan	0,00	0,00	0,00	0,00
8. Sigaluh	0,00	0,00	0,00	0,00
9. Madukara	0,00	0,00	0,00	0,00
10. Banjarmangu	0,00	0,00	0,00	15,10
11. Wanadadi	0,00	0,00	40,10	43,20
12. Rakit	0,00	0,00	0,00	27,60
13. Punggelan	0,00	0,00	0,00	0,00
14. Karangkoban	1 605,00	1 497,00	480,00	762,60
15. Pagentan	2 655,00	1 995,00	235,80	377,00
16. Pejawaran	14 053,00	12 985,00	7 509,70	9 228,40
17. Batur	25 486,00	25 795,00	0,00	0,00
18. Wanayasa	5 303,00	5 297,50	26,70	449,50
19. Kalibening	1 421,00	941,00	349,80	266,40
20. Pandanarum	0,00	0,00	0,00	0,70
<b>Kabupaten Banjarnegara</b>	<b>50 523,00</b>	<b>48 510,50</b>	<b>9 565,70</b>	<b>12 064,90</b>

Lanjutan Tabel/Continued Table 5.2.2

Kecamatan Subdistrict	Bawang Putih Garlic		Petsai Chinese Cabbage	
	2021	2022 <sup>x</sup>	2021	2022 <sup>x</sup>
(1)	(14)	(15)	(16)	(17)
1. Susukan	0,00	0,00	0,00	0,00
2. Purwareja Klampok	0,00	0,00	0,00	0,00
3. Mandiraja	0,00	0,00	0,00	0,00
4. Purwanegara	0,00	0,00	0,00	0,00
5. Bawang	0,00	0,00	0,00	0,00
6. Banjarnegara	0,00	0,00	0,00	0,00
7. Pagedongan	0,00	0,00	0,00	0,00
8. Sigaluh	0,00	0,00	0,00	0,00
9. Madukara	0,00	0,00	0,00	0,00
10. Banjarmangu	0,00	0,00	0,00	0,00
11. Wanadadi	0,00	0,00	0,00	0,00
12. Rakit	0,00	0,00	0,10	0,00
13. Punggelan	0,00	0,00	0,00	0,00
14. Karangkoban	0,00	0,00	148,00	285,00
15. Pagentan	288,00	0,00	420,00	403,70
16. Pejawaran	279,00	0,00	3 769,50	4 644,00
17. Batur	0,00	0,00	0,00	0,00
18. Wanayasa	0,00	0,00	0,00	804,60
19. Kalibening	0,00	0,00	175,00	220,00
20. Pandanarum	0,00	0,00	0,00	0,00
<b>Kabupaten Banjarnegara</b>	<b>567,00</b>	<b>0,00</b>	<b>4 512,60</b>	<b>6 357,30</b>

Catatan/Note: ...

Sumber/Source: Dinas Pertanian, Perikanan dan Ketahanan Pangan Kabupaten Banjarnegara

**Tabel**  
**Table** 5.2.3

**Luas Panen Tanaman Sayuran dan Buah-buahan Semusim Menurut Jenis Tanaman di Kabupaten Banjarnegara (ha), 2018–2022**
*Harvested Area of Seasonal Vegetables and Fruits by Kind of Plant in Banjarnegara Regency (ha), 2018–2022*

Jenis Tanaman Kind of Plants	2018	2019	2020	2021*	2022*
(1)	(2)	(3)	(4)	(5)	(6)
<b>Sayuran/Vegetables</b>					
Bawang Daun/Wlech Onion	0,00	1 129,00	1 235,00	1 506,00	1 493,00
Bawang Merah/Shallot	11,00	16,00	28,00	10,00	3,00
Bawang Putih/Garlic	0,00	131,00	165,00	80,00	0,00
Bayam/Spinach	13,00	15,00	6,00	5,00	0,00
Buncis/Green Bean	406,00	383,00	351,00	367,00	462,00
Cabai Besar/Chili Annum	1 565,00	1 701,00	1 661,00	1 996,00	2 173,00
Cabai Rawit/Chili (Capsicum Frutescens)	2 168,00	2 639,00	2 541,00	1 694,00	3 047,00
Cabai/Chili	0,00	0,00	0,00	0,00	0,00
Jamur/Mushroom	18 045,00	0,00	0,00	0,00	10 515,00
Kacang Merah/Red Bean	154,00	173,00	204,00	207,00	230,00
Kacang Panjang/Yarldlong Bean	373,00	278,00	167,00	155,00	96,00
Kangkung/Kangkong	53,00	36,00	55,00	40,00	57,00
Kembang Kol/Cauliflower	0,00	0,00	0,00	0,00	0,00
Kentang/Potato	5 862,00	6 075,00	6 347,00	6 125,00	7 052,00
Ketimun/Cucumber	34,00	47,00	39,00	27,00	58,00
Kubis/Cabbage	2 708,00	3 006,00	2 397,00	2 205,00	2 238,00
Labu Siam/Chayote	20,00	44,00	46,00	58,00	76,00
Lobak/Radish	0,00	0,00	0,00	0,00	0,00

Lanjutan Tabel/*Continued Table* 5.2.3

<b>Jenis Tanaman</b> <i>Kind of Plants</i>	<b>2018</b>	<b>2019</b>	<b>2020</b>	<b>2021<sup>x</sup></b>	<b>2022<sup>x</sup></b>
(1)	(2)	(3)	(4)	(5)	(6)
Petsai/ <i>Chinese Cabbage</i>	0,00	0,00	343,00	294,00	453,00
Terung/ <i>Eggplant</i>	177,00	164,00	137,00	212,00	193,00
Tomat/ <i>Tomato</i>	345,00	334,00	357,00	340,00	369,00
Wortel/ <i>Carrot</i>	3 160,00	3 672,00	2 773,00	2 902,00	2 946,00
<b>Buah-buahan/Fruits</b>					
Blewah/ <i>Cantaloupe</i>	0,00	0,00	0,00	0,00	0,00
Melon/ <i>Melon</i>	0,00	0,00	0,00	0,00	0,00
Semangka/ <i>Watermelon</i>	0,00	0,00	0,00	0,00	0,00
<b>Jumlah</b>	<b>35 364,00</b>	<b>20 180,00</b>	<b>18 852,00</b>	<b>18 223,0</b>	<b>31 461,00</b>

Catatan/*Note*: ...Sumber/*Source*: Dinas Pertanian, Perikanan dan Ketahanan Pangan Kabupaten Banjarnegara

**Tabel**  
**Table** 5.2.4

**Produksi Tanaman Sayuran dan Buah-buahan Semusim Menurut Jenis Tanaman di Kabupaten Banjarnegara (kuintal), 2018–2022**  
*Production of Seasonal Vegetables and Fruits by Kind of Plant in Banjarnegara Regency (quintal), 2018–2022*

Jenis Tanaman <i>Kind of Plants</i>	2018	2019	2020	2021*	2022*
(1)	(2)	(3)	(4)	(5)	(6)
<b>Sayuran/Vegetables</b>					
Bawang Daun/Wlech Onion	0,00	14 056,70	15 807,40	18 085,60	18 196,30
Bawang Merah/Shallot	64,40	37,30	85,80	87,30	45,00
Bawang Putih/Garlic	0,00	595,40	854,50	567,00	0,00
Bayam/Spinach	94,80	114,20	126,20	60,00	0,00
Buncis/Green Bean	6 973,90	5 223,50	5 366,40	3 774,30	4 981,20
Cabai Besar/Chili Annum	15 092,40	16 978,20	17 068,40	16 579,70	25 444,10
Cabai Rawit/Chili (Capsicum Frutescens)	9 770,90	10 573,60	13 199,80	7 393,70	10 346,90
Cabai/Chili	0,00	0,00	0,00	0,00	0,00
Jamur/Mushroom	10 395,90	0,00	0,00	0,00	5 306,30
Kacang Merah/Red Bean	308,00	259,50	306,00	310,50	345,00
Kacang Panjang/Yarldlong Bean	11 964,50	5 615,40	5 949,10	3 150,90	2 307,20
Kangkung/Kangkong	667,10	735,10	738,30	535,20	778,80
Kembang Kol/Cauliflower	0,00	0,00	0,00	0,00	0,00
Kentang/Potato	120 096,80	113 498,20	126 092,50	116 392,90	131 087,00
Ketimun/Cucumber	352,00	498,40	505,20	429,10	510,60
Kubis/Cabbage	72 762,90	81 945,30	83 155,00	50 523,00	48 510,50
Labu Siam/Chayote	2 523,70	3 981,00	4 593,30	3 834,60	3 433,20
Lobak/Radish	0,00	0,00	0,00	0,00	0,00

Lanjutan Tabel/*Continued Table 5.2.4*

<b>Jenis Tanaman</b> <i>Kind of Plants</i>	<b>2018</b>	<b>2019</b>	<b>2020</b>	<b>2021<sup>x</sup></b>	<b>2022<sup>x</sup></b>
(1)	(2)	(3)	(4)	(5)	(6)
Petsai/Chinese Cabbage	0,00	0,00	5 436,80	4 512,60	6 357,30
Terung/Eggplant	3 804,20	2 307,80	2 791,00	3 444,90	4 072,80
Tomat/Tomato	9 593,60	9 460,50	11 496,90	9 565,70	12 064,90
Wortel/Carrot	78 203,20	92 354,10	72 265,00	64 769,50	63 146,50
<b>Buah-buahan/Fruits</b>					
Blewah/Cantaloupe	0,00	0,00	0,00	0,00	0,00
Melon/Melon	0,00	0,00	0,00	0,00	0,00
Semangka/Watermelon	0,00	0,00	0,00	0,00	0,00
<b>Jumlah</b>	<b>346 420,80</b>	<b>363 481,90</b>	<b>365 837,60</b>	<b>304 016,50</b>	<b>336 933,60</b>

Catatan/*Note*: ...Sumber/*Source*: Dinas Pertanian, Perikanan dan Ketahanan Pangan Kabupaten Banjarnegara

**Tabel**  
**Table 5.2.5**
**Luas Panen Tanaman Biofarmaka Menurut Kecamatan dan Jenis Tanaman di Kabupaten Banjarnegara (m<sup>2</sup>), 2021 dan 2022**
*Harvested Area of Medicinal Plants by Subdistrict and Kind of Plant in Banjarnegara Regency (m<sup>2</sup>), 2021 and 2022*

Kecamatan Subdistrict	Jahe Ginger		Laos/Lengkuas Galanga	
	2021	2022 <sup>x</sup>	2021	2022 <sup>x</sup>
(1)	(2)	(3)	(4)	(5)
1. Susukan	0	9 000	0	0
2. Purwareja Klampok	0	0	0	0
3. Mandiraja	1 500	2 050	0	0
4. Purwanegara	11 500	0	4 200	0
5. Bawang	130 000	140 000	17 000	93 500
6. Banjarnegara	0	1 500	2 000	1 500
7. Pagedongan	0	0	0	0
8. Sigaluh	0	0	0	0
9. Madukara	0	7 500	0	0
10. Banjarmangu	1 500	0	2 600	0
11. Wanadadi	930	690	0	0
12. Rakit	5 015	5 300	5	20
13. Punggelan	15 000	1 000	0	470
14. Karangkoban	570	500	0	100
15. Pagentan	151 500	130 000	0	0
16. Pejawaran	2 450	3 800	1 700	1 200
17. Batur	0	0	0	0
18. Wanayasa	1 500	2 500	1 500	0
19. Kalibening	1 300	1 200	600	550
20. Pandanarum	0	0	0	0
<b>Kabupaten Banjarnegara</b>	<b>322 765</b>	<b>305 040</b>	<b>29 605</b>	<b>97 340</b>

Lanjutan Tabel/*Continued Table 5.2.5*

Kecamatan Subdistrict	Kencur <i>East Indian Galangal</i>		Kunyit <i>Turmeric</i>	
	2021	2022*	2021	2022*
(1)	(6)	(7)	(8)	(9)
1. Susukan	0	10 000	0	0
2. Purwareja Klampok	0	0	0	0
3. Mandiraja	0	0	0	500
4. Purwanegara	3 500	0	3 200	0
5. Bawang	60 000	40 000	40 000	50 000
6. Banjarnegara	0	0	4 000	3 000
7. Pagedongan	0	0	0	0
8. Sigaluh	0	0	0	0
9. Madukara	0	0	0	0
10. Banjarmangu	0	0	0	300
11. Wanadadi	0	0	36	0
12. Rakit	0	27	0	14 025
13. Punggelan	0	0	0	0
14. Karangkoban	0	0	240	160
15. Pagentan	8 800	8 200	38 850	31 100
16. Pejawaran	0	0	2 050	1 550
17. Batur	0	0	0	0
18. Wanayasa	0	0	2 000	1 000
19. Kalibening	900	1 200	800	1 050
20. Pandanarum	0	0	0	0
<b>Kabupaten Banjarnegara</b>	<b>73 200</b>	<b>59 427</b>	<b>91 176</b>	<b>102 685</b>

Catatan/Note: ...

Sumber/Source: Dinas Pertanian, Perikanan dan Ketahanan Pangan Kabupaten Banjarnegara



**Tabel**  
**Table** 5.2.6

**Produksi Tanaman Biofarmaka Menurut Kecamatan dan Jenis Tanaman di Kabupaten Banjarnegara (kg), 2021 and 2022**

*Production of Medicinal Plants by Subdistrict and Kind of Plant in Banjarnegara Regency (kg), 2021 and 2022*

Kecamatan Subdistrict	Jahe Ginger		Laos/Lengkuas Galanga	
	2021	2022 <sup>x</sup>	2021	2022 <sup>x</sup>
(1)	(2)	(3)	(4)	(5)
1. Susukan	0	7 500	0	0
2. Purwareja Klampok	0	0	0	0
3. Mandiraja	9 780	1 250	0	0
4. Purwanegara	74 980	0	32 172	0
5. Bawang	169 000	190 800	47 125	169 960
6. Banjarnegara	0	1 050	4 000	1 600
7. Pagedongan	0	0	0	0
8. Sigaluh	0	0	0	0
9. Madukara	0	7 500	0	0
10. Banjarmangu	3 000	0	4 620	0
11. Wanadadi	890	524	0	0
12. Rakit	2 135	7 240	38	8
13. Punggelan	9 400	500	0	1 410
14. Karangobar	1 425	500	0	100
15. Pagentan	212 100	461 300	0	0
16. Pejawaran	15 090	21 200	6 560	4 800
17. Batur	0	0	0	0
18. Wanayasa	5 070	1 875	4 190	0
19. Kalibening	2 600	2 400	2 400	2 200
20. Pandanarum	0	0	0	0
<b>Kabupaten Banjarnegara</b>	<b>505 470</b>	<b>703 639</b>	<b>101 105</b>	<b>180 078</b>

Lanjutan Tabel/*Continued Table* 5.2.6

Kecamatan Subdistrict	Kencur <i>East Indian Galangal</i>		Kunyit <i>Turmeric</i>	
	2021	2022 <sup>x</sup>	2021	2022 <sup>x</sup>
(1)	(6)	(7)	(8)	(9)
1. Susukan	0	13 910	0	0
2. Purwareja Klampok	0	0	0	0
3. Mandiraja	0	0	0	500
4. Purwanegara	14 980	0	16 416	0
5. Bawang	90 000	23 500	60 000	36 958
6. Banjarnegara	0	0	4 000	2 150
7. Pagedongan	0	0	0	0
8. Sigaluh	0	0	0	0
9. Madukara	0	0	0	0
10. Banjarmangu	0	0	0	450
11. Wanadadi	0	0	105	0
12. Rakit	0	10	0	6 052
13. Punggelan	0	0	0	0
14. Karangkoobar	0	0	435	208
15. Pagentan	7 860	5 108	38 420	19 028
16. Pejawaran	0	0	6 750	5 100
17. Batur	0	0	0	0
18. Wanayasa	0	0	3 210	550
19. Kalibening	2 700	3 600	3 200	3 852
20. Pandanarum	0	0	0	0
<b>Kabupaten Banjarnegara</b>	<b>115 540</b>	<b>46 128</b>	<b>132 536</b>	<b>74 848</b>

Catatan/*Note*: ...Sumber/*Source*: Dinas Pertanian, Perikanan dan Ketahanan Pangan Kabupaten Banjarnegara

**Tabel**  
**Table** 5.2.7

**Luas Panen Tanaman Biofarmaka Menurut Jenis Tanaman di Kabupaten Banjarnegara (m<sup>2</sup>), 2019–2022**  
*Harvested Area of Medicinal Plants by Kind of Plant in Banjarnegara Regency (m<sup>2</sup>), 2019–2022*

<b>Jenis Tanaman</b> <i>Kind of Plants</i>	<b>2019</b>	<b>2020</b>	<b>2021</b>	<b>2022<sup>x</sup></b>
(1)	(2)	(3)	(4)	(5)
Dringo/Sweet Root/Calamus	0,00	25,00	0,00	31,00
Jahe/Ginger	243 935,00	14 100,00	322 765,00	305 040,00
Kapulaga/Java Cardamon	46 686,00	35 200,00	84 500,00	1 555 619,00
Kencur/East Indian Galangal	86 155,00	77 227,00	73 200,00	59 427,00
Kunyit/Turmeric	77 051,00	100 485,00	91 176,00	102 685,00
Laos/Lengkuas/Galanga	38 204,00	8 910,00	29 605,00	97 340,00
Lempuyang/Zingiber Aromaticum	1 142,00	13 290,00	2 600,00	2 500,00
Lidah Buaya/Oliviera	0,00	1 000,00	0,00	0,00
Mengkudu/Indian Mulberry	0,00	0,00	1 500,00	0,00
Temuireng/Black Turmeric	1 116,00	6 616,00	0,00	0,00
Temukunci/Chinese Keys	0,00	15 170,00	0,00	0,00
Temulawak/Java Turmeric	1 915,00	6 785,00	0,00	0,00
Sambiloto/King of Bitter	2 425,00	2 150,00	0,00	5 800,00
<b>Jumlah</b>	<b>498 629,00</b>	<b>280 958,00</b>	<b>605 346,00</b>	<b>2 128 442,00</b>

Catatan/Note: ...

Sumber/Source: Dinas Pertanian, Perikanan dan Ketahanan Pangan Kabupaten Banjarnegara

**Tabel**  
**Table** 5.2.8**Produksi Tanaman Biofarmaka Menurut Jenis Tanaman di Kabupaten Banjarnegara (kg), 2019–2022**  
*Production of Medicinal Plants by Kind of Plant in Banjarnegara Regency (kg), 2019–2022*

Jenis Tanaman Kind of Plants	2019	2020	2021	2022 <sup>x</sup>
(1)	(2)	(3)	(4)	(5)
Dringo/Sweet Root/Calamus	0,00	42,00	0,00	71,00
Jahe/Ginger	310 937,00	16 750,00	505 470,00	703 639,00
Kapulaga/Java Cardamon	9 102,00	8 450,00	20 558,00	1 583 829,00
Kencur/East Indian Galangal	90 633,00	95 410,00	115 540,00	46 128,00
Kunyit/Turmeric	116 091,00	105 392,00	132 536,00	74 848,00
Laos/Lengkuas/Galanga	107 114,00	33 580,00	101 105,00	180 078,00
Lempuyang/Zingiber Aromaticum	3 933,00	19 431,00	4 940,00	4 150,00
Lidah Buaya/Oliviera	0,00	1 500,00	0,00	0,00
Mengkudu/Indian Mulberry	0,00	0,00	73 080,00	0,00
Temuireng/Black Turmeric	4 899,00	19 800,00	0,00	0,00
Temukunci/Chinese Keys	0,00	25 448,00	0,00	0,00
Temulawak/Java Turmeric	5 406,00	21 894,00	0,00	0,00
Sambiloto/King of Bitter	1 678,00	1 935,00	0,00	8 090,00
<b>Jumlah</b>	<b>649 793,00</b>	<b>349 632,00</b>	<b>953 229,00</b>	<b>2 600 833,00</b>

Catatan/Note: ...

Sumber/Source: Dinas Pertanian, Perikanan dan Ketahanan Pangan Kabupaten Banjarnegara

**Tabel**  
**Table** 5.2.9

**Luas Panen Tanaman Hias Menurut Kecamatan dan Jenis Tanaman di Kabupaten Banjarnegara (m<sup>2</sup>), 2021 and 2022**  
*Harvested Area of Ornamental Plants by Subdistrict and Kind of Plant in Banjarnegara Regency (m<sup>2</sup>), 2021 and 2022*

Kecamatan Subdistrict	Sri Rejeki/Aglaonema		Krisan/Chrysantemum	
	2021	2022 <sup>x</sup>	2021	2022 <sup>x</sup>
(1)	(2)	(3)	(4)	(5)
1. Susukan	0,00	0,00	0,00	0,00
2. Purwareja Klampok	0,00	0,00	0,00	0,00
3. Mandiraja	0,00	0,00	0,00	0,00
4. Purwanegara	0,00	0,00	0,00	0,00
5. Bawang	0,00	0,00	0,00	0,00
6. Banjarnegara	0,00	0,00	0,00	0,00
7. Pagedongan	0,00	0,00	0,00	0,00
8. Sigaluh	0,00	0,00	0,00	0,00
9. Madukara	0,00	0,00	0,00	0,00
10. Banjarmangu	0,00	0,00	0,00	0,00
11. Wanadadi	180,00	98,00	0,00	0,00
12. Rakit	0,00	0,00	0,00	0,00
13. Punggelan	0,00	0,00	0,00	0,00
14. Karangobar	0,00	0,00	0,00	0,00
15. Pagentan	0,00	0,00	0,00	0,00
16. Pejawaran	0,00	0,00	0,00	0,00
17. Batur	0,00	0,00	0,00	0,00
18. Wanayasa	0,00	0,00	0,00	0,00
19. Kalibening	0,00	0,00	0,00	0,00
20. Pandanarum	0,00	0,00	0,00	0,00
<b>Kabupaten Banjarnegara</b>	<b>180,00</b>	<b>98,00</b>	<b>0,00</b>	<b>0,00</b>

Lanjutan Tabel/*Continued Table* 5.2.9

Kecamatan Subdistrict	Mawar/Rose		Soka/Asoca	
	2021	2022 <sup>x</sup>	2021	2022 <sup>x</sup>
(1)	(6)	(7)	(8)	(9)
1. Susukan	0,00	0,00	0,00	0,00
2. Purwareja Klampok	0,00	0,00	0,00	0,00
3. Mandiraja	0,00	0,00	0,00	0,00
4. Purwanegara	0,00	0,00	0,00	0,00
5. Bawang	0,00	0,00	0,00	0,00
6. Banjarnegara	0,00	0,00	0,00	0,00
7. Pagedongan	0,00	0,00	0,00	0,00
8. Sigaluh	0,00	0,00	0,00	0,00
9. Madukara	0,00	0,00	0,00	0,00
10. Banjarmangu	0,00	0,00	0,00	0,00
11. Wanadadi	0,00	0,00	80,00	0,00
12. Rakit	0,00	0,00	0,00	0,00
13. Punggelan	0,00	0,00	0,00	0,00
14. Karangkobor	0,00	0,00	0,00	0,00
15. Pagentan	0,00	0,00	0,00	0,00
16. Pejawaran	0,00	0,00	0,00	0,00
17. Batur	0,00	0,00	0,00	0,00
18. Wanayasa	0,00	0,00	0,00	0,00
19. Kalibening	0,00	0,00	0,00	0,00
20. Pandanarum	0,00	0,00	0,00	0,00
<b>Kabupaten Banjarnegara</b>	<b>0,00</b>	<b>0,00</b>	<b>80,00</b>	<b>0,00</b>

Catatan/*Note*: ...

Sumber/*Source*: Dinas Pertanian, Perikanan dan Ketahanan Pangan Kabupaten Banjarnegara

**Tabel**  
**Table** 5.2.10

**Produksi Tanaman Hias Menurut Kecamatan dan Jenis Tanaman di Kabupaten Banjarnegara (tangkai), 2021 and 2022**

*Production of Ornamental Plants by Subdistrict and Kind of Plant in Banjarnegara Regency (stalks), 2021 and 2022*

Kecamatan Subdistrict	Sri Rejeki/Aglaonema		Krisan/Chrysantemum	
	2021	2022 <sup>x</sup>	2021	2022 <sup>x</sup>
(1)	(2)	(3)	(4)	(5)
1. Susukan	0,00	0,00	0,00	0,00
2. Purwareja Klampok	0,00	0,00	0,00	0,00
3. Mandiraja	0,00	0,00	0,00	0,00
4. Purwanegara	0,00	0,00	0,00	0,00
5. Bawang	0,00	0,00	0,00	0,00
6. Banjarnegara	0,00	0,00	0,00	0,00
7. Pagedongan	0,00	0,00	0,00	0,00
8. Sigaluh	0,00	0,00	0,00	0,00
9. Madukara	0,00	0,00	0,00	0,00
10. Banjarmangu	0,00	0,00	0,00	0,00
11. Wanadadi	180,00	98,00	0,00	0,00
12. Rakit	0,00	0,00	0,00	0,00
13. Punggelan	0,00	0,00	0,00	0,00
14. Karangkoban	0,00	0,00	0,00	0,00
15. Pagentan	0,00	0,00	0,00	0,00
16. Pejawaran	0,00	0,00	0,00	0,00
17. Batur	0,00	0,00	0,00	0,00
18. Wanayasa	0,00	0,00	0,00	0,00
19. Kalibening	0,00	0,00	0,00	0,00
20. Pandanarum	0,00	0,00	0,00	0,00
<b>Kabupaten Banjarnegara</b>	<b>180,00</b>	<b>98,00</b>	<b>0,00</b>	<b>0,00</b>

Lanjutan Tabel/*Continued Table* 5.2.10

Kecamatan Subdistrict	Mawar/Rose		Soka/Asoca	
	2021	2022 <sup>x</sup>	2021	2022 <sup>x</sup>
(1)	(6)	(7)	(8)	(9)
1. Susukan	0,00	0,00	0,00	0,00
2. Purwareja Klampok	0,00	0,00	0,00	0,00
3. Mandiraja	0,00	0,00	0,00	0,00
4. Purwanegara	0,00	0,00	0,00	0,00
5. Bawang	0,00	0,00	0,00	0,00
6. Banjarnegara	0,00	0,00	0,00	0,00
7. Pagedongan	0,00	0,00	0,00	0,00
8. Sigaluh	0,00	0,00	0,00	0,00
9. Madukara	0,00	0,00	0,00	0,00
10. Banjarmangu	0,00	0,00	0,00	0,00
11. Wanadadi	0,00	0,00	80,00	0,00
12. Rakit	0,00	0,00	0,00	0,00
13. Punggelan	0,00	0,00	0,00	0,00
14. Karangkoban	0,00	0,00	0,00	0,00
15. Pagentan	0,00	0,00	0,00	0,00
16. Pejawaran	0,00	0,00	0,00	0,00
17. Batur	0,00	0,00	0,00	0,00
18. Wanayasa	0,00	0,00	0,00	0,00
19. Kalibening	0,00	0,00	0,00	0,00
20. Pandanarum	0,00	0,00	0,00	0,00
<b>Kabupaten Banjarnegara</b>	<b>0,00</b>	<b>0,00</b>	<b>80,00</b>	<b>0,00</b>

Catatan/Note: ...

Sumber/Source: Dinas Pertanian, Perikanan dan Ketahanan Pangan Kabupaten Banjarnegara



**Tabel**  
**Table** 5.2.11

**Luas Panen Tanaman Hias Menurut Jenis Tanaman di Kabupaten Banjarnegara (m<sup>2</sup>), 2019–2022**  
*Harvested Area of Ornamental Plants by Kind of Plant in Banjarnegara Regency (m<sup>2</sup>), 2019–2022*

Jenis Tanaman Kind of Plants	2019	2020	2021	2022 <sup>x</sup>
(1)	(2)	(3)	(4)	(5)
<i>Agloenema</i> *)	0,00	0,00	180,00	98,00
<i>Anthurium Daun</i> *)	0,00	0,00	21,00	84,00
<i>Caladium</i> *)	0,00	0,00	0,00	2 000,00
<i>Pakis</i> *)	0,00	0,00	1,00	2,00
<i>Sansievera</i> ***) <i>Pedang-Pedangan</i>	0,00	0,00	47,00	30,00
<i>Soka</i> *)	0,00	0,00	80,00	0,00
<i>Krisan</i>	0,00	0,00	0,00	0,00
<i>Mawar</i>	0,00	0,00	0,00	0,00
<i>Melati</i>	0,00	0,00	88,00	140,00
<i>Palem</i> *)	0,00	0,00	84,00	61,00
<i>Pisang-pisangan</i>	0,00	0,00	0,00	0,00
<i>Sedap Malam</i>	0,00	0,00	0,00	0,00
<b>Jumlah</b>	<b>0,00</b>	<b>0,00</b>	<b>501,00</b>	<b>2 415,00</b>

Catatan/Note: \*) Satuan produksi dalam pohon

\*\*) Satuan produksi dalam kg

\*\*\*) Satuan produksi dalam rumpun

Sumber/Source: Dinas Pertanian, Perikanan dan Ketahanan Pangan Kabupaten Banjarnegara

**Tabel**  
**Table** 5.2.12

**Produksi Tanaman Hias Menurut Jenis Tanaman di  
Kabupaten Banjarnegara (tangkai), 2019–2022**  
*Production of Ornamental Plants by Kind of Plant n Banjarnegara Regency  
(stalks), 2019–2022*

Jenis Tanaman Kind of Plants	2019	2020	2021	2022 <sup>x</sup>
(1)	(2)	(3)	(4)	(5)
Agloenema *)	0,00	0,00	180,00	98,00
Anthurium Daun *)	0,00	0,00	21,00	84,00
Caladium *)	0,00	0,00	0,00	10 000,00
Pakis *)	0,00	0,00	1,00	2,00
Sansievera ***) Pedang- Pedangan	0,00	0,00	47,00	30,00
Soka *)	0,00	0,00	80,00	0,00
Krisan	0,00	0,00	0,00	0,00
Mawar	0,00	0,00	0,00	0,00
Melati	0,00	0,00	88,00	140,00
Palem *)	0,00	0,00	84,00	61,00
Pisang-pisangan	0,00	0,00	0,00	0,00
Sedap Malam	0,00	0,00	0,00	0,00
<b>Jumlah</b>	<b>0,00</b>	<b>0,00</b>	<b>501,00</b>	<b>10 415,00</b>

Catatan/Note: \*) Satuan produksi dalam pohon

\*\*) Satuan produksi dalam kg

\*\*\*) Satuan produksi dalam rumpun

Sumber/Source: Dinas Pertanian, Perikanan dan Ketahanan Pangan Kabupaten Banjarnegara

**Tabel**  
**Table** 5.2.13

**Produksi Buah-buahan Menurut Kecamatan dan Jenis Tanaman di Kabupaten Banjarnegara (kuintal), 2021 and 2022**

*Production of Fruits by Subdistrict and Kind of Plant in Banjarnegara Regency (kuintal), 2021 and 2022*

Kecamatan Subdistrict	Mangga/Mango		Durian/Durian	
	2021	2022*	2021	2022*
(1)	(2)	(3)	(4)	(5)
1. Susukan	1 315,20	0,00	1 504,80	334,40
2. Purwareja Klampok	195,90	21,50	0,00	7,50
3. Mandiraja	42,00	42,00	167,60	0,00
4. Purwanegara	695,70	2 460,40	2 309,60	4 622,20
5. Bawang	1,60	0,00	0,80	0,70
6. Banjarnegara	2,00	0,00	19,00	21,80
7. Pagedongan	0,00	0,00	33,30	0,00
8. Sigaluh	85,90	50,20	80,00	110,40
9. Madukara	0,00	0,00	0,00	182,40
10. Banjarmangu	131,80	232,90	2 534,60	1 488,00
11. Wanadadi	14,00	0,00	45,60	36,90
12. Rakit	0,00	0,00	13,80	1,40
13. Punggelan	2,30	0,00	13,00	5 476,10
14. Karangkoban	0,00	0,00	0,00	9,20
15. Pagentan	0,00	0,70	12,00	6,60
16. Pejawaran	0,00	0,00	0,00	0,00
17. Batur	0,00	0,00	0,00	0,00
18. Wanayasa	0,00	0,00	0,00	0,00
19. Kalibening	0,00	0,00	0,00	0,00
20. Pandanarum	0,00	0,00	2,20	0,70
<b>Kabupaten Banjarnegara</b>	<b>2 486,40</b>	<b>2 807,70</b>	<b>6 736,30</b>	<b>12 298,30</b>

Lanjutan Tabel/*Continued Table* 5.2.13

Kecamatan <i>Subdistrict</i>	Jeruk Besar/ <i>Orange</i>		Pisang/ <i>Banana</i>	
	2021	2022*	2021	2022*
(1)	(6)	(7)	(8)	(9)
1. Susukan	2 352,00	658,10	5 464,00	3 182,00
2. Purwareja Klampok	0,00	0,00	287,80	45,50
3. Mandiraja	0,00	0,00	1 680,40	997,00
4. Purwanegara	35,30	78,90	876,30	3 902,10
5. Bawang	0,00	0,00	514,20	435,50
6. Banjarnegara	0,00	0,00	46,50	173,60
7. Pagedongan	0,00	0,00	4 671,20	1 626,60
8. Sigaluh	0,00	0,00	1 144,90	326,50
9. Madukara	0,00	0,00	222,50	242,60
10. Banjarmangu	0,00	0,00	2 375,70	4 618,00
11. Wanadadi	0,00	0,00	618,30	603,40
12. Rakit	0,00	0,00	48,40	31,20
13. Punggelan	0,00	0,00	3 342,00	681,20
14. Karangobar	0,00	0,00	245,00	11 476,20
15. Pagentan	8,90	6,40	744,10	643,00
16. Pejawaran	0,00	0,00	1 623,50	1 091,80
17. Batur	0,00	0,00	97,10	120,40
18. Wanayasa	0,00	0,00	684,60	0,00
19. Kalibening	0,00	0,00	694,00	210,00
20. Pandanarum	0,00	0,00	233,50	240,00
<b>Kabupaten Banjarnegara</b>	<b>2 396,20</b>	<b>743,40</b>	<b>25 614,00</b>	<b>30 646,60</b>

Lanjutan Tabel/*Continued Table* 5.2.13

Kecamatan Subdistrict	Pepaya/Papaya		Salak/Snakefruit	
	2021	2022*	2021	2022*
(1)	(10)	(11)	(12)	(13)
1. Susukan	1 399,90	858,70	312,40	80,90
2. Purwareja Klampok	57,90	53,00	0,00	0,00
3. Mandiraja	229,60	126,20	84,50	1,30
4. Purwanegara	2 354,80	1 705,70	0,00	0,00
5. Bawang	147,10	8,90	34,30	2,50
6. Banjarnegara	13,90	8,00	8 620,00	5 798,30
7. Pagedongan	112,50	0,00	214,30	0,00
8. Sigaluh	76,00	44,70	4 878,80	1 450,80
9. Madukara	28,40	41,50	110 122,50	24 970,30
10. Banjarmangu	317,60	404,00	169 838,80	96 282,00
11. Wanadadi	1 382,80	998,00	1 618,80	914,00
12. Rakit	15,50	0,00	0,00	0,00
13. Punggelan	61,80	12,90	1 450,00	328,00
14. Karangkobor	0,00	0,00	9 131,10	17 424,70
15. Pagentan	18,00	52,50	41 960,90	73 238,40
16. Pejawaran	0,00	0,00	276,00	171,40
17. Batur	20 197,60	2 787,60	0,00	0,00
18. Wanayasa	0,00	0,00	1 775,70	0,00
19. Kalibening	31,90	47,80	9 840,00	9 600,00
20. Pandanarum	0,00	0,00	54,50	72,00
<b>Kabupaten Banjarnegara</b>	<b>26 445,30</b>	<b>7 149,50</b>	<b>360 212,60</b>	<b>230 334,60</b>

Lanjutan Tabel/*Continued Table* 5.2.13

Kecamatan <i>Subdistrict</i>	Jeruk Siam/ <i>Siamese oranges</i>	
	2021	2022*
(1)	(14)	(15)
1. Susukan	0,00	0,00
2. Purwareja Klampok	0,00	0,00
3. Mandiraja	0,00	0,00
4. Purwanegara	0,00	0,00
5. Bawang	0,00	0,00
6. Banjarnegara	0,00	5,90
7. Pagedongan	0,00	0,00
8. Sigaluh	0,00	0,00
9. Madukara	0,00	0,00
10. Banjarmangu	97,60	58,30
11. Wanadadi	1,50	1,70
12. Rakit	129,60	9,70
13. Punggelan	0,00	0,00
14. Karangkobor	13,40	0,00
15. Pagentan	0,00	0,30
16. Pejawaran	0,00	0,00
17. Batur	0,00	0,00
18. Wanayasa	0,00	0,00
19. Kalibening	0,00	0,00
20. Pandanarum	0,00	0,00
<b>Kabupaten Banjarnegara</b>	<b>242,10</b>	<b>75,90</b>

Catatan/*Note*: ...Sumber/*Source*: Dinas Pertanian, Perikanan dan Ketahanan Pangan Kabupaten Banjarnegara

**Tabel**  
**Table** 5.2.14

**Produksi Buah-Buahan dan Sayuran Tahunan Menurut Jenis Tanaman di Kabupaten Banjarnegara (kuintal), 2019–2022**

*Production of Annual Fruits and Vegetables by Kind of Plant in Banjarnegara Regency (quintal), 2019–2022*

Jenis Tanaman <i>Kind of Plants</i>	2019	2020	2021	2022*
(1)	(2)	(3)	(4)	(5)
<b>Buah Buah</b>				
Alpukat	326,90	344,90	279,10	58,80
Belimbing	127,40	158,30	246,00	55,30
Duku	1 756,70	1 999,50	2 499,20	745,90
Durian	9 525,20	11 684,00	6 736,30	12 298,30
Jambu Biji	4 501,80	5 083,70	4 061,70	2 225,10
Jambu Air	508,50	930,80	799,50	190,70
Jeruk Siam/Kepron ( <i>Tangerine</i> )	262,30	291,50	242,10	75,90
Jeruk Besar (Pomelo)	180,40	721,50	2 396,20	743,40
Jeruk ( <i>Tangerine + Pomelo</i> )	0,00	0,00	0,00	0,00
Mangga	3 077,70	3 088,90	2 486,40	2 807,70
Manggis	561,70	572,00	925,50	48,50
Nangka	4 453,40	4 636,10	10 046,70	7 744,00
Nenas	163,10	279,30	189,00	71,00
Pepaya	23 070,40	30 063,50	26 445,30	7 149,50
Pisang	20 367,10	24 884,30	25 614,00	30 646,60
Rambutan	6 941,30	7 107,40	4 487,90	1 291,10
Salak	350 011,10	376 343,80	360 212,60	230 334,60
Sawo	156,40	239,80	193,40	117,50
Markisa	0,00	0,00	0,00	754,70
Sirsak	212,80	245,50	237,40	143,40
Sukun	653,40	552,10	509,90	134,90

Lanjutan Tabel/*Continued Table* 5.2.14

Jenis Tanaman <i>Kind of Plants</i>	2019	2020	2021	2022*
(1)	(2)	(3)	(4)	(5)
<b>Sayuran</b>				
<i>Melinjo</i>	1 256,40	1 655,70	1 044,80	7 144,00
<i>Petai</i>	5 878,20	5 996,50	3 627,40	14 512,00
<b>Jumlah</b>	<b>433 992,20</b>	<b>476 879,10</b>	<b>453 280,20</b>	<b>319 292,90</b>

Catatan/*Note*: ...Sumber/*Source*: Dinas Pertanian, Perikanan dan Ketahanan Pangan Kabupaten Banjarnegara



**5.3 PERKEBUNAN  
ESTATE CROPS**

**Tabel 5.3.1 Luas Areal Tanaman Perkebunan Menurut Kecamatan dan Jenis Tanaman di Kabupaten Banjarnegara (ha), 2021 dan 2022**  
*Planted Area of Estate Crops by Subdistrict and Type of Crops in Banjarnegara Regency (ha), 2021 and 2022*

Kecamatan Subdistrict	Kelapa Sawit/Oil Palm		Kelapa/Coconut	
	2021	2022	2021	2022
(1)	(2)	(3)	(4)	(5)
1. Susukan	0,00	0,00	2 336,42	2 336,42
2. Purwareja Klampok	0,00	0,00	255,12	255,12
3. Mandiraja	0,00	0,00	1 117,00	1 117,00
4. Purwanegara	0,00	0,00	1 104,60	1 104,60
5. Bawang	0,00	0,00	839,02	839,02
6. Banjarnegara	0,00	0,00	427,05	427,05
7. Pagedongan	0,00	0,00	1 116,12	1 116,12
8. Sigaluh	0,00	0,00	781,54	781,54
9. Madukara	0,00	0,00	774,87	774,87
10. Banjarmangu	0,00	0,00	560,47	560,47
11. Wanadadi	0,00	0,00	722,50	722,50
12. Rakit	0,00	0,00	722,50	778,00
13. Punggelan	0,00	0,00	1 216,00	1 216,00
14. Karangkobor	0,00	0,00	28,23	28,23
15. Pagentan	0,00	0,00	47,08	47,08
16. Pejawaran	0,00	0,00	0,00	0,00
17. Batur	0,00	0,00	0,00	0,00
18. Wanayasa	0,00	0,00	6,67	6,67
19. Kalibening	0,00	0,00	33,90	33,90
20. Pandanarum	0,00	0,00	0,00	0,00
<b>Kabupaten Banjarnegara</b>	<b>0,00</b>	<b>0,00</b>	<b>12 089,09</b>	<b>12 144,59</b>

Lanjutan Tabel/*Continued Table* 5.3.1

Kecamatan Subdistrict	Karet/Rubber		Kopi/Coffee	
	2021	2022	2021	2022
(1)	(6)	(7)	(8)	(9)
1. Susukan	0,00	0,00	31,24	31,24
2. Purwareja Klampok	0,00	0,00	4,41	4,41
3. Mandiraja	24,40	24,40	48,00	48,00
4. Purwanegara	14,00	14,00	36,39	36,39
5. Bawang	16,50	16,50	70,44	70,44
6. Banjarnegara	0,00	0,00	140,91	140,91
7. Pagedongan	393,68	393,68	68,00	68,00
8. Sigaluh	0,00	0,00	71,63	71,63
9. Madukara	0,00	0,00	51,00	51,00
10. Banjarmangu	0,00	0,00	95,55	95,55
11. Wanadadi	0,00	0,00	118,50	118,50
12. Rakit	0,00	2,00	17,04	17,04
13. Punggelan	0,00	0,00	133,00	133,00
14. Karangobar	0,00	0,00	261,30	261,30
15. Pagentan	0,00	0,00	50,29	50,29
16. Pejawaran	0,00	0,00	156,20	156,20
17. Batur	0,00	0,00	0,00	0,00
18. Wanayasa	0,00	0,00	176,50	176,50
19. Kalibening	0,00	0,00	293,52	293,52
20. Pandanarum	0,00	0,00	91,95	91,95
<b>Kabupaten Banjarnegara</b>	<b>448,58</b>	<b>450,58</b>	<b>1 915,87</b>	<b>1 915,87</b>

Lanjutan Tabel/*Continued Table* 5.3.1

Kecamatan Subdistrict	Kakao/Cocoa		Tebu/Sugar cane	
	2021	2022	2021	2022
(1)	(10)	(11)	(12)	(13)
1. Susukan	0,00	0,00	0,00	0,00
2. Purwareja Klampok	0,00	0,00	0,00	0,00
3. Mandiraja	0,00	0,00	0,00	0,00
4. Purwanegara	4,70	4,50	0,00	0,00
5. Bawang	127,50	132,50	0,00	0,00
6. Banjarnegara	10,00	10,00	0,00	0,00
7. Pagedongan	3,80	3,80	0,00	0,00
8. Sigaluh	6,50	6,50	0,00	0,00
9. Madukara	0,00	0,00	0,00	0,00
10. Banjarmangu	14,00	14,00	0,00	0,00
11. Wanadadi	17,00	17,00	0,00	0,00
12. Rakit	6,78	6,78	1,00	0,00
13. Punggelan	15,00	15,00	0,00	0,00
14. Karangkobar	0,00	0,00	0,00	0,00
15. Pagentan	0,00	0,00	0,00	0,00
16. Pejawaran	0,00	0,00	0,00	0,00
17. Batur	0,00	0,00	0,00	0,00
18. Wanayasa	0,00	0,00	0,00	0,00
19. Kalibening	0,00	0,00	0,00	0,00
20. Pandanarum	0,00	0,00	0,00	0,00
<b>Kabupaten Banjarnegara</b>	<b>205,28</b>	<b>210,08</b>	<b>1,00</b>	<b>0,00</b>

Lanjutan Tabel/Continued Table 5.3.1

Kecamatan Subdistrict	Teh/Tea		Tembakau/Tobacco	
	2021	2022	2021	2022
(1)	(14)	(15)	(16)	(17)
1. Susukan	0,00	0,00	0,00	0,00
2. Purwareja Klampok	0,00	0,00	0,00	0,00
3. Mandiraja	0,00	0,00	0,00	0,00
4. Purwanegara	0,00	0,00	0,00	0,00
5. Bawang	0,00	0,00	0,00	0,00
6. Banjarnegara	0,00	0,00	0,00	0,00
7. Pagedongan	0,00	0,00	0,00	0,00
8. Sigaluh	0,00	0,00	0,00	0,00
9. Madukara	0,00	0,00	0,00	0,00
10. Banjarmangu	0,00	0,00	0,00	0,00
11. Wanadadi	0,00	0,00	0,00	0,00
12. Rakit	0,00	0,00	0,00	0,00
13. Punggelan	0,00	0,00	0,00	0,00
14. Karangobar	148,30	148,30	2,00	2,00
15. Pagentan	34,25	34,25	102,00	42,00
16. Pejawaran	17,03	17,03	345,00	355,00
17. Batur	14,00	14,00	18,50	21,00
18. Wanayasa	669,22	669,22	6,25	6,56
19. Kalibening	593,76	593,76	17,50	19,00
20. Pandanarum	236,69	236,69	0,00	0,00
<b>Kabupaten Banjarnegara</b>	<b>1 713,25</b>	<b>1 713,25</b>	<b>491,25</b>	<b>445,56</b>

**Tabel**  
**Table** 5.3.2

**Produksi Perkebunan Menurut Kecamatan dan Jenis Tanaman di Kabupaten Banjarnegara (ton), 2021 dan 2022**

*Production of Estate by Subdistrict and Type of Crops in Banjarnegara Regency (ton), 2021 and 2022*

Kecamatan Subdistrict (1)	Kelapa Sawit/Oil Palm		Kelapa/Coconut	
	2021 (2)	2022 (3)	2021 (4)	2022 (5)
1. Susukan	0,00	0,00	3 311,95	3 414,91
2. Purwareja Klampok	0,00	0,00	169,00	181,20
3. Mandiraja	0,00	0,00	589,06	668,00
4. Purwanegara	0,00	0,00	1 485,32	1 571,38
5. Bawang	0,00	0,00	612,96	680,46
6. Banjarnegara	0,00	0,00	466,29	484,84
7. Pagedongan	0,00	0,00	697,37	717,99
8. Sigaluh	0,00	0,00	300,58	305,10
9. Madukara	0,00	0,00	1 359,79	1 428,04
10. Banjarmangu	0,00	0,00	1 576,53	1 671,96
11. Wanadadi	0,00	0,00	488,04	483,97
12. Rakit	0,00	0,00	1 062,74	1 114,31
13. Punggelan	0,00	0,00	1 004,36	1 060,44
14. Karangkoban	0,00	0,00	4,72	4,61
15. Pagentan	0,00	0,00	52,06	53,39
16. Pejawaran	0,00	0,00	0,00	0,00
17. Batur	0,00	0,00	0,00	0,00
18. Wanayasa	0,00	0,00	9,28	9,24
19. Kalibening	0,00	0,00	5,52	5,36
20. Pandanarum	0,00	0,00	0,00	0,00
<b>Kabupaten Banjarnegara</b>	<b>0,00</b>	<b>0,00</b>	<b>13 195,58</b>	<b>13 855,21</b>

Lanjutan Tabel/Continued Table 5.3.2

Kecamatan Subdistrict	Karet/Rubber		Kopi/Coffee	
	2021	2022	2021	2022
(1)	(6)	(7)	(8)	(9)
1. Susukan	0,00	0,00	21,84	24,11
2. Purwareja Klampok	0,00	0,00	3,83	3,84
3. Mandiraja	0,00	0,00	31,91	32,68
4. Purwanegara	0,07	0,16	29,72	29,98
5. Bawang	0,43	0,44	48,47	50,11
6. Banjarnegara	0,00	0,00	129,50	135,80
7. Pagedongan	0,17	0,15	53,85	54,31
8. Sigaluh	0,00	0,00	47,05	32,14
9. Madukara	0,00	0,00	42,09	42,57
10. Banjarmangu	0,00	0,00	65,16	89,55
11. Wanadadi	0,00	0,00	63,38	34,15
12. Rakit	0,00	0,00	6,90	4,74
13. Punggelan	0,00	0,00	140,75	85,44
14. Karangkoban	0,00	0,00	206,87	181,54
15. Pagentan	0,00	0,00	17,83	16,65
16. Pejawaran	0,00	0,00	104,46	107,32
17. Batur	0,00	0,00	0,00	0,00
18. Wanayasa	0,00	0,00	70,80	73,18
19. Kalibening	0,00	0,00	301,34	272,81
20. Pandanarum	0,00	0,00	99,64	90,67
<b>Kabupaten Banjarnegara</b>	<b>0,66</b>	<b>0,75</b>	<b>1 485,39</b>	<b>1 361,59</b>

Lanjutan Tabel/*Continued Table* 5.3.2

Kecamatan <i>Subdistrict</i>	Kakao/ <i>Cocoa</i>		Tebu/ <i>Sugar cane</i>	
	2021	2022	2021	2022
(1)	(10)	(11)	(12)	(13)
1. Susukan	0,00	0,00	0,00	0,00
2. Purwareja Klampok	0,00	0,00	0,00	0,00
3. Mandiraja	0,00	0,00	0,00	0,00
4. Purwanegara	0,00	0,00	0,00	0,00
5. Bawang	18,57	18,71	0,00	0,00
6. Banjarnegara	1,88	0,82	0,00	0,00
7. Pagedongan	0,28	0,28	0,00	0,00
8. Sigaluh	0,19	0,19	0,00	0,00
9. Madukara	0,00	0,00	0,00	0,00
10. Banjarmangu	0,00	0,57	0,00	0,00
11. Wanadadi	0,00	3,99	0,00	0,00
12. Rakit	0,94	0,95	0,43	0,00
13. Punggelan	1,01	1,01	0,00	0,00
14. Karangkobor	0,00	0,00	0,00	0,00
15. Pagentan	0,00	0,00	0,00	0,00
16. Pejawaran	0,00	0,00	0,00	0,00
17. Batur	0,00	0,00	0,00	0,00
18. Wanayasa	0,00	0,00	0,00	0,00
19. Kalibening	0,00	0,00	0,00	0,00
20. Pandanarum	0,00	0,00	0,00	0,00
<b>Kabupaten Banjarnegara</b>	<b>22,87</b>	<b>26,52</b>	<b>0,43</b>	<b>0,00</b>

Lanjutan Tabel/*Continued Table* 5.3.2

Kecamatan Subdistrict	Teh/Tea		Tembakau/Tobacco	
	2021	2022	2021	2022
(1)	(14)	(15)	(16)	(17)
1. Susukan	0,00	0,00	0,00	0,00
2. Purwareja Klampok	0,00	0,00	0,00	0,00
3. Mandiraja	0,00	0,00	0,00	0,00
4. Purwanegara	0,00	0,00	0,00	0,00
5. Bawang	0,00	0,00	0,00	0,00
6. Banjarnegara	0,00	0,00	0,00	0,00
7. Pagedongan	0,00	0,00	0,00	0,00
8. Sigaluh	0,00	0,00	0,00	0,00
9. Madukara	0,00	0,00	0,00	0,00
10. Banjarmangu	0,00	0,00	0,00	0,00
11. Wanadadi	0,00	0,00	0,00	0,00
12. Rakit	0,00	0,00	0,00	0,00
13. Punggelan	0,00	0,00	0,00	0,00
14. Karangkoban	143,42	147,89	0,93	934,00
15. Pagentan	20,99	22,11	49,50	0,00
16. Pejawaran	11,52	11,69	193,60	0,00
17. Batur	3,30	17,30	11,45	0,00
18. Wanayasa	1 023,52	1 057,33	3,75	0,00
19. Kalibening	1 194,23	1 201,51	9,80	0,00
20. Pandanarum	233,25	252,48	0,00	0,00
<b>Kabupaten Banjarnegara</b>	<b>2 630,23</b>	<b>2 710,31</b>	<b>269,03</b>	<b>934,00</b>

Catatan/Note: ...

Sumber/Source: Dinas Pertanian, Perikanan dan Ketahanan Pangan Kabupaten Banjarnegara



**5.4 KEHUTANAN  
FORESTRY**

**Tabel 5.4.1 Luas dan Produksi Hutan Negara Menurut Kecamatan dan Jenis Produksi di Kabupaten Banjarnegara, 2022**  
*State Forest Extent and Production By Subdistrict and Production Type in Banjarnegara Regency, 2022*

Kecamatan Subdistrict	Luas (Ha)	Tebangan E	
		Produksi (M3)	
		Kayu Pertukangan	Kayu Bakar
(1)	(2)	(3)	(4)
1. Susukan	4,00	6,22	0,00
2. Purwareja Klampok	0,00	0,00	0,00
3. Mandiraja	0,00	0,00	0,00
4. Purwanegara	0,00	0,00	0,00
5. Bawang	19,20	74,35	0,00
6. Banjarnegara	24,60	93,48	12,00
7. Pagedongan	12,60	50,67	0,00
8. Sigaluh	12,90	112,03	0,00
9. Madukara	0,00	0,00	0,00
10. Banjarmangu	8,10	286,57	0,00
11. Wanadadi	0,00	0,00	0,00
12. Rakit	0,00	0,00	0,00
13. Punggelan	30,20	390,73	0,00
14. Karangkoban	3,00	75,00	0,00
15. Pagentan	0,00	0,00	0,00
16. Pejawaran	0,00	0,00	0,00
17. Batur	0,00	0,00	0,00
18. Wanayasa	46,60	667,59	0,00
19. Kalibening	132,20	2 146,81	0,00
20. Pandanarum	59,50	1 560,40	0,00
<b>Kabupaten Banjarnegara</b>	<b>352,90</b>	<b>5 463,85</b>	<b>12 00</b>
Tahun 2021	90,25	1 214,21	0,00
Tahun 2020	24,90	56,34	0,00
Tahun 2019	274,20	2 368,76	34,00
Tahun 2018	115,00	1 911,47	34,00

Lanjutan Tabel/Continued Table 5.4.1

Kecamatan Subdistrict	Tebangan D2		
	Luas (Ha)	Produksi (M3)	
		Kayu Pertu- kangan	Kayu Bakar
(1)	(5)	(6)	(7)
1. Susukan	0,00	0,00	0,00
2. Purwareja Klampok	0,00	0,00	0,00
3. Mandiraja	0,00	0,00	0,00
4. Purwanegara	0,00	0,00	0,00
5. Bawang	0,00	0,00	0,00
6. Banjarnegara	0,00	0,00	0,00
7. Pagedongan	0,00	0,00	0,00
8. Sigaluh	0,00	0,00	0,00
9. Madukara	0,00	0,00	0,00
10. Banjarmangu	0,00	0,00	0,00
11. Wanadadi	0,00	0,00	0,00
12. Rakit	0,00	0,00	0,00
13. Punggelan	0,00	0,00	0,00
14. Karangobar	0,00	0,00	0,00
15. Pagentan	0,00	0,00	0,00
16. Pejawaran	0,00	0,00	0,00
17. Batur	0,00	0,00	0,00
18. Wanayasa	0,00	0,00	0,00
19. Kalibening	0,00	0,00	0,00
20. Pandanarum	0,00	0,00	0,00
<b>Kabupaten Banjarnegara</b>	<b>0,00</b>	<b>0,00</b>	<b>0,00</b>
Tahun 2021	80,70	1 455,03	0,00
Tahun 2020	122,10	275,49	0,00
Tahun 2019	32,20	138,68	0,00
Tahun 2018	13,50	4 551,21	0,00

Lanjutan Tabel/*Continued Table* 5.4.1

Kecamatan <i>Subdistrict</i>	Tebangan B1		
	Luas (Ha)	Produksi (M3)	
		Kayu Pertukangan	Kayu Bakar
(1)	(8)	(9)	(10)
1. Susukan	12,90	201,12	0,00
2. Purwareja Klampok	0,00	0,00	0,00
3. Mandiraja	0,00	0,00	0,00
4. Purwanegara	0,00	0,00	0,00
5. Bawang	11,00	428,50	0,00
6. Banjarnegara	2,50	376,39	0,00
7. Pagedongan	27,60	592,17	21,00
8. Sigaluh	0,00	0,00	0,00
9. Madukara	0,00	0,00	0,00
10. Banjarmangu	0,00	0,00	0,00
11. Wanadadi	0,00	0,00	0,00
12. Rakit	0,00	0,00	0,00
13. Punggelan	0,00	0,00	0,00
14. Karang Kobar	0,00	0,00	0,00
15. Pagentan	0,00	0,00	0,00
16. Pejawaran	0,00	0,00	0,00
17. Batur	0,00	0,00	0,00
18. Wanayasa	0,00	0,00	0,00
19. Kalibening	25,80	1 226,05	0,00
20. Pandanarum	0,00	0,00	0,00
<b>Kabupaten Banjarnegara</b>	<b>79,8</b>	<b>2 824.23</b>	<b>21,00</b>
Tahun 2021	30,10	1 026,26	63,00
Tahun 2020	16,90	255,74	0,00
Tahun 2019	16,90	255,74	0,00
Tahun 2018	56,90	1 614,63	34,00

Lanjutan Tabel/Continued Table 5.4.1

Kecamatan Subdistrict	Tebangan A2		
	Luas (Ha)	Produksi (M3)	
		Kayu Pertukangan	Kayu Bakar
(1)	(11)	(12)	(13)
1. Susukan	0,00	0,00	0,00
2. Purwareja Klampok	6,60	336,49	0,00
3. Mandiraja	7,30	284,37	0,00
4. Purwanegara	0,00	0,00	0,00
5. Bawang	0,00	0,00	0,00
6. Banjarnegara	0,00	0,00	0,00
7. Pagedongan	0,00	0,00	0,00
8. Sigaluh	0,00	0,00	0,00
9. Madukara	0,00	0,00	0,00
10. Banjarmangu	0,00	0,00	0,00
11. Wanadadi	0,00	0,00	0,00
12. Rakit	0,00	0,00	0,00
13. Punggelan	0,00	0,00	0,00
14. Karangkobar	0,00	0,00	0,00
15. Pagentan	0,00	0,00	0,00
16. Pejawaran	0,00	0,00	0,00
17. Batur	0,00	0,00	0,00
18. Wanayasa	0,00	0,00	0,00
19. Kalibening	0,00	0,00	0,00
20. Pandanarum	0,00	0,00	0,00
<b>Kabupaten Banjarnegara</b>	<b>13,90</b>	<b>620,86</b>	<b>0,00</b>
Tahun 2021	15,40	2 648,17	110,00
Tahun 2020	0,00	0,00	0,00
Tahun 2019	0,00	0,00	0,00
Tahun 2018	0,00	0,00	0,00

Lanjutan Tabel/*Continued Table 5.4.1*

Kecamatan <i>Subdistrict</i>	Sadapan Pinus		Sadapan Damar	
	Luas (Ha)	Produksi (Kg)	Luas (Ha)	Produksi (Kg)
(1)	(14)	(15)	(16)	(17)
1. Susukan	255,80	64 741,00	0,00	0,00
2. Purwareja Klampok	125,10	34 500,00	0,00	0,00
3. Mandiraja	124,40	26 503,00	0,00	0,00
4. Purwanegara	0,00	0,00	0,00	0,00
5. Bawang	222,80	107 472,00	118,30	8 342,00
6. Banjarnegara	181,50	88 397,00	305,00	23 221,55
7. Pagedongan	689,00	250 087,00	1 268,10	69 371,45
8. Sigaluh	150,10	86 678,00	496,00	25 430,00
9. Madukara	286,00	95 660,00	5,80	300,00
10. Banjarmangu	110,40	85 962,00	0,00	0,00
11. Wanadadi	0,00	0,00	0,00	0,00
12. Rakit	0,00	0,00	0,00	0,00
13. Punggelan	144,00	105 719,00	58,90	5 055,00
14. Karangkobor	303,40	94 783,00	0,00	0,00
15. Pagentan	0,00	0,00	0,00	0,00
16. Pejawaran	0,00	0,00	0,00	0,00
17. Batur	0,00	0,00	0,00	0,00
18. Wanayasa	323,20	62 550,00	0,00	0,00
19. Kalibening	1 406,40	639 776,00	0,00	0,00
20. Pandanarum	682,30	353 801,00	0,00	0,00
<b>Kabupaten Banjarnegara</b>	<b>5 004,40</b>	<b>2 096 629,00</b>	<b>2 252,10</b>	<b>131 720,00</b>
Tahun 2021	4 496,90	1 917 995,00	2 170,80	149 243,00
Tahun 2020	1 794,50	600 861,00	1 716,70	128 933,00
Tahun 2019	4 171,05	1 584 639,51	2 369,20	134 603,00
Tahun 2018	4 019,10	2 187 736,61	2 433,90	127 610,00

Catatan/*Note*: ...

Sumber/*Source*: Perum PERHUTANI: BKP Banjarnegara dan BKP Karangkobor

**Tabel**  
**Table** 5.4.2**Luas Areal Hutan Menurut Kecamatan dan Fungsinya di Kabupaten Banjarnegara, 2022**  
*Forest Total Area By Subdistrict And Functions in Banjarnegara Regency, 2022*

Kecamatan Subdistrict	Luas Areal Hutan	Fungsi Hutan		
		Suaka Alam Hutan Wisata (Ha)	Hutan Lindung (Ha)	Hutan Produksi (Ha)
(1)	(2)	(3)	(4)	(5)
1. Susukan	565,93	0,00	0,00	565,93
2. Purwareja Klampok	179,85	0,00	0,00	179,85
3. Mandiraja	316,15	0,00	0,00	316,15
4. Purwanegara	0,00	0,00	0,00	0,00
5. Bawang	416,87	0,00	0,00	416,87
6. Banjarnegara	565,53	0,00	0,00	565,53
7. Pagedongan	2 712,86	45,80	0,00	2 667,06
8. Sigaluh	1 180,92	0,00	47,50	1 133,42
9. Madukara	522,14	0,00	0,84	521,30
10. Banjarmangu	534,66	0,00	429,91	104,75
11. Wanadadi	0,00	0,00	0,00	0,00
12. Rakit	0,00	0,00	0,00	0,00
13. Punggelan	1 026,29	0,00	0,00	1 026,29
14. Karangobar	629,40	0,00	163,80	465,60
15. Pagentan	0,00	0,00	0,00	0,00
16. Pejawaran	0,00	0,00	0,00	0,00
17. Batur	1 134,37	0,00	428,08	706,29
18. Wanayasa	2 622,91	0,00	0,00	2 622,91
19. Kalibening	3 295,03	0,00	702,74	2 592,29
20. Pandanarum	1 838,48	0,00	346,10	1 492,38
<b>Kabupaten Banjarnegara</b>	<b>17 541,39</b>	<b>45,80</b>	<b>2 118,97</b>	<b>15 376,62</b>
Tahun 2021	17 425,74	45,80	2 118,97	15 260,97
Tahun 2020	5 249,60	45,80	47,50	5 156,30
Tahun 2019	17 136,15	32,10	2 129,47	14 974,58
Tahun 2018	17 136,15	32,10	2 129,47	13 874,67

Catatan/Note: ...

Sumber/Source: Perum PERHUTANI: BKPH Banjarnegara dan BKPH Karangobar

**Tabel**  
**Table** 5.4.3

**Luas Tanaman Dalam Areal Kawasan Hutan Menurut Kecamatan dan Jenis Tanaman di Kabupaten Banjarnegara, 2022**  
*Planted Area In Forest Area By District and Plant Type In Banjarnegara, 2022*

Kecamatan Subdistrict	Luas Menurut Jenis Tanaman (ha)				
	Pinus	Jati	Damar	Mahoni	Rimba Campur
(1)	(2)	(3)	(4)	(5)	(6)
1. Susukan	344,5	22,6	0,0	15,3	111,3
2. Purwareja Klampok	149,6	0,0	0,0		3,3
3. Mandiraja	222,7	0,0	0,0	3,0	55,9
4. Purwanegara	0,0	0,0	0,0	0,0	0,0
5. Bawang	253,9	4,5	142,5	0,0	1,5
6. Banjarnegara	199,5	0,0	350,8	0,0	0,0
7. Pagedongan	750,3	0,0	1 665,5	24,0	26,4
8. Sigaluh	268,4	0,0	723,8	14,9	2,6
9. Madukara	342,0	0,0	9,5	0,0	129,3
10. Banjarmangu	233,6	0,0	0,0	0,0	274,9
11. Wanadadi	0,0	0,0	0,0	0,0	0,0
12. Rakit	0,0	0,0	0,0	0,0	0,0
13. Punggelan	487,8	0,0	58,9	0,0	264,1
14. Karangobar	559,7	0,0	1,0	0,0	142,3
15. Pagentan	0,0	0,0	0,0	0,0	0,0
16. Pejawaran	0,0	0,0	0,0	0,0	0,0
17. Batur	180,9	0,0	0,0	0,0	853,4
18. Wanayasa	1 320,9	0,0	0,0	0,0	1 301,0
19. Kalibening	2 578,0	0,0	4,3	0,0	758,7
20. Pandanarum	1 138,7	0,0	0,0	11,2	673,4
<b>Kabupaten Banjarnegara</b>	<b>9 030,5</b>	<b>27,1</b>	<b>2 956,3</b>	<b>68,4</b>	<b>4 598,1</b>
Tahun 2021	8 907,3	22,6	2 984,2	68,4	4 585,4
Tahun 2020	8 797,2	25,3	3 000,1	157,2	4 792,3
Tahun 2019	8 797,9	25,3	3 000,1	157,2	4 792,3
Tahun 2018	8 387,3	25,3	3 000,2	157,2	4 792,3

Lanjutan Tabel/*Continued Table* 5.4.3

Kecamatan <i>Subdistrict</i>	Luas Menurut Jenis Tanaman (ha)			Jumlah
	Puspa	Rasamala	Albasia	
(1)	(7)	(8)	(9)	(10)
1. Susukan	0,0	0,0	28,8	522,5
2. Purwareja Klampok	0,0	0,0	0,0	152,9
3. Mandiraja	0,0	0,0	0,0	281,6
4. Purwanegara	0,0	0,0	0,0	0,0
5. Bawang	0,0	0,0	0,0	402,4
6. Banjarnegara	0,0	0,0	0,0	550,3
7. Pagedongan	0,0	0,0	0,0	2 466,2
8. Sigaluh	40,4	2,0	0,0	1 052,1
9. Madukara	0,0	37,4	0,0	518,2
10. Banjarmangu	0,0	26,2	0,0	534,7
11. Wanadadi	0,0	0,0	0,0	0,0
12. Rakit	0,0	0,0	0,0	0,0
13. Punggelan	45,6	0,0	0,0	856,4
14. Karangkoobar	0,0	12,4	0,0	715,4
15. Pagentan	0,0	0,0	0,0	0,0
16. Pejawaran	0,0	0,0	0,0	0,0
17. Batur	88,9	0,0	0,0	1 123,1
18. Wanayasa	43,9	24,0	0,0	2 689,7
19. Kalibening	0,0	1,5	0,0	3 342,5
20. Pandanarum	0,0	0,0	0,0	1 823,3
<b>Kabupaten Banjarnegara</b>	<b>218,8</b>	<b>103,5</b>	<b>28,8</b>	<b>17 031,3</b>
Tahun 2021	218,8	103,5	44,5	16 934,5
Tahun 2020	234,2	108,9	20,9	5 532,9
Tahun 2019	0,00	108,9	20,9	17 136,8
Tahun 2018	0,00	108,9	20,9	17 136,2

Catatan/*Note*: ...Sumber/*Source*: Perum PERHUTANI: BKPH Banjarnegara dan BKPH Karangkoobar



**5.5 PETERNAKAN  
LIVESTOCK**

**Tabel 5.5.1 Jumlah Ternak Besar Menurut Kecamatan dan Jenis Ternak Di Kabupaten Banjarnegara , 2022**  
*Number of Big-Livestock by Subdistrict in Banjarnegara Regency, 2022*

Kecamatan Subdistrict	Jenis Ternak Kind of Livestock			
	Sapi Perah Milking Cow	Sapi Cow	Kerbau Buffalo	Kuda Horse
(1)	(2)	(3)	(4)	(5)
1. Susukan	0	401	0	0
2. Purwareja Klampok	0	381	0	9
3. Mandiraja	0	846	3	1
4. Purwanegara	0	1 560	39	0
5. Bawang	0	2 871	3	6
6. Banjarnegara	18	1 015	36	44
7. Pagedongan	0	290	6	0
8. Sigaluh	17	318	33	3
9. Madukara	0	680	11	4
10. Banjarmangu	0	235	97	0
11. Wanadadi	6	180	28	10
12. Rakit	0	716	7	0
13. Punggelan	0	1 266	73	0
14. Karangkoban	10	3 520	45	0
15. Pagentan	0	3 120	0	0
16. Pejawaran	262	1 060	0	0
17. Batur	0	435	0	7
18. Wanayasa	9	2 941	32	0
19. Kalibening	0	3 315	63	0
20. Pandanarum	0	2 529	8	0
<b>Kabupaten Banjarnegara</b>	<b>322</b>	<b>27 679</b>	<b>484</b>	<b>84</b>
Tahun 2021	397	30 943	491	76
Tahun 2020	391	29 049	489	76
Tahun 2019	398	26 776	521	76
Tahun 2018	208	29 204	818	90

Catatan/Note: ...

Sumber/Source: Dinas Pertanian, Perikanan dan Ketahanan Pangan Kabupaten Banjarnegara

**Tabel**  
**Table** 5.5.2**Jumlah Ternak Kecil Menurut Kecamatan dan Jenis Ternak  
Di Kabupaten Banjarnegara , 2022**  
*Number of Little-Livestock by Subdistrict in Banjarnegara Regency, 2022*

Kecamatan <i>Subdistrict</i>	Jenis Ternak <i>Kind of Livestock</i>			
	Kambing <i>Goat</i>	Domba <i>Sheep</i>	Babi <i>Pig</i>	Kelinci <i>Rabbit</i>
(1)	(2)	(3)	(4)	(5)
1. Susukan	10 688	141	0	1 189
2. Purwareja Klampok	3 626	37	133	452
3. Mandiraja	8 575	519	10	847
4. Purwanegara	16 549	166	58	622
5. Bawang	5 243	1 103	0	849
6. Banjarnegara	5 274	587	0	3 404
7. Pagedongan	1 511	253	0	467
8. Sigaluh	5 787	414	49	995
9. Madukara	10 303	2 190	9	1 286
10. Banjarmangu	18 397	620	0	1 029
11. Wanadadi	792	68	0	150
12. Rakit	3 351	1 160	0	649
13. Punggelan	24 531	1 041	0	581
14. Karangobar	29 664	15 422	0	135
15. Pagentan	23 237	5 303	0	932
16. Pejawaran	9 229	20 487	0	6 602
17. Batur	0	5 428	0	0
18. Wanayasa	13 072	12 212	0	583
19. Kalibening	10 059	3 678	0	194
20. Pandanarum	10 501	0	0	447
<b>Kabupaten Banjarnegara</b>	<b>210 389</b>	<b>70 829</b>	<b>259</b>	<b>21 413</b>
Tahun 2021	209 276	70 114	265	21 510
Tahun 2020	197 169	68 402	264	21 343
Tahun 2019	191 032	64 001	265	19 871
Tahun 2018	189 164	55 962	265	17 164

Catatan/Note: ...

Sumber/Source: Dinas Pertanian, Perikanan dan Ketahanan Pangan Kabupaten Banjarnegara

**Tabel**  
**Table** 5.5.3

**Produksi Daging Ternak Menurut Kecamatan dan Jenis Ternak Di Kabupaten Banjarnegara (kg), 2022**  
*Production of Livestock Meat by Subdistrict in Banjarnegara Regency (kg), 2022*

Kecamatan <i>Subdistrict</i>	Jenis Ternak <i>Kind of Livestock</i>				
	Sapi <i>Cow</i>	Kerbau <i>Buffalo</i>	Babi <i>Pig</i>	Kambing <i>Goat</i>	Domba <i>Sheep</i>
(1)	(2)	(3)	(4)	(5)	(6)
1, Susukan	19 540,00	0	0	8 651,93	102,22
2, Purwareja Klampok	13 137,18	0	0	3 596,13	67,05
3, Mandiraja	36 665,80	0	0	6 386,34	453,70
4, Purwanegara	73 508,28	0	0	10 275,20	543,56
5, Bawang	65 713,30	0	0	4 804,48	549,00
6, Banjarnegara	720 459,49	0	0	5 057,42	648,94
7, Pagedongan	12 673,13	0	0	2 197,49	1 537,46
8, Sigaluh	10 957,08	0	0	3 466,09	186,69
9, Madukara	33 555,52	0	0	5 333,31	739,77
10, Banjarmangu	68 033,57	0	0	7 753,07	199,85
11, Wanadadi	71 281,94	0	0	2 594,36	81,43
12, Rakit	36 666,91	0	0	3 122,23	207,35
13, Punggelan	86 457,60	0	0	16 464,98	289,24
14, Karangobar	24 180,53	0	0	11 864,41	2 791,37
15, Pagentan	54 205,90	0	0	9 422,47	564,34
16, Pejawaran	92 026,24	0	0	3 850,74	3 434,63
17, Batur	95 650,33	0	0	0	5 266,31
18, Wanayasa	260 809,12	0	0	6 480,12	4 172,09
19, Kalibening	42 284,20	0	0	3 761,91	5 931,25
20, Pandanarum	35 317,81	0	0	8 361,94	93,14
<b>Kabupaten Banjarnegara</b>	<b>1 853 123,90</b>	<b>0</b>	<b>0</b>	<b>123 444,62</b>	<b>27 859,38</b>
Tahun 2021	1 959 744,36	0	0	122 113,58	27 393,69
Tahun 2020	1 586 957,28	0	0	114 220,45	28 180,27
Tahun 2019	1 571 324,07	0	0	78 792,91	23 264,86
Tahun 2018	1 583 536,92	0	0	112 654,24	30 779,55

Catatan/Note: ...

Sumber/Source: Dinas Pertanian, Perikanan dan Ketahanan Pangan Kabupaten Banjarnegara

**Tabel**  
**Table** 5.5.4

**Jumlah Produksi Kulit dan Susu Menurut Kecamatan dan Jenis Ternak Di Kabupaten Banjarnegara (kg), 2022**  
*Number of Production Husk and Milk by Subdistrict in Banjarnegara Regency (kg), 2022*

Kecamatan Subdistrict	Jenis Ternak Kind of Livestock		
	Kulit (lembar) Husk (sheet)		Susu Sapi (liter) Milk (litre)
	Sapi/Kerbau Cow/Buffalo	Kambing/Domba Goat/Sheep	
(1)	(2)	(3)	(4)
1. Susukan	91	766	0
2. Purwareja Klampok	64	326	0
3. Mandiraja	172	955	0
4. Purwanegara	353	601	0
5. Bawang	323	476	0
6. Banjarnegara	3 605	514	0
7. Pagedongan	63	358	0
8. Sigaluh	166	326	0
9. Madukara	165	542	0
10. Banjarmangu	321	699	0
11. Wanadadi	353	240	18 865
12. Rakit	186	290	0
13. Punggelan	432	1 467	0
14. Karangkobor	115	1 323	0
15. Pagentan	270	883	0
16. Pejawaran	458	686	0
17. Batur	501	551	0
18. Wanayasa	1 312	994	0
19. Kalibening	234	935	0
20. Pandanarum	171	734	0
<b>Kabupaten Banjarnegara</b>	<b>9 355</b>	<b>13 666</b>	<b>18 865</b>
Tahun 2021	9 596	12 689	48 038
Tahun 2020	8 542	12 781	42 700
Tahun 2019	0	0	50 400
Tahun 2018	8 428	12 889	46 280

Catatan/Note: ...

Sumber/Source: Dinas Pertanian, Perikanan dan Ketahanan Pangan Kabupaten Banjarnegara

**Tabel 5.5.5** Jumlah Ternak yang Dipotong di RPH Pemerintah Menurut Kecamatan dan Jenis Ternak Di Kabupaten Banjarnegara, 2022  
*Number of Cuttle Slaughtered at Government Slaughteredhouse by Subdistrict in Banjarnegara Regency, 2022*

Kecamatan Subdistrict	Jenis Ternak Kind of Livestock					
	Sapi Cow	Kerbau Buffalow	Kuda Horse	Babi Pig	Kambing Goat	Domba Sheep
(1)	(2)	(3)	(4)	(5)	(6)	(7)
1. Banjarnegara	3 144	-	-	-	-	-
2. Wanayasa	1 001	-	-	-	-	-
<b>Kabupaten Banjarnegara</b>	<b>4 145</b>	<b>-</b>	<b>-</b>	<b>-</b>	<b>-</b>	<b>-</b>
Tahun 2021	3 937	0	0	0	0	0
Tahun 2020	3 678	0	0	0	0	0
Tahun 2019	3 766	0	0	0	0	0
Tahun 2018	4 101	0	0	0	0	0

Catatan/Note: ...

Sumber/Source: Dinas Pertanian, Perikanan dan Ketahanan Pangan Kabupaten Banjarnegara

**Tabel**  
**Table** 5.5.6

**Jumlah Unggas Menurut Kecamatan dan Jenis Ternak Di Kabupaten Banjarnegara, 2022**  
*Number of Poultry by Subdistrict in Banjarnegara Regency, 2022*

Kecamatan Subdistrict	Jenis Unggas				
	A y a m			I t i k	
	Kampung	Ras Layer	Broiler	Biasa	Manila
(1)	(2)	(3)	(4)	(5)	(6)
1. Susukan	64 792	947	156 746	4 943	3 745
2. Purwareja Klampok	30 548	57 343	140 969	939	367
3. Mandiraja	43 981	68 001	938 531	19 459	2 345
4. Purwanegara	93 422	27 482	726 307	11 191	937
5. Bawang	18 327	6 626	216 308	4 116	861
6. Banjarnegara	17 986	7 582	67 492	2 458	2 105
7. Pagedongan	6 279	8 225	349 169	213	512
8. Sigaluh	19 088	4 555	38 446	393	467
9. Madukara	7 751	64 872	41 308	331	738
10. Banjarmangu	27 245	5 567	309 231	618	1 042
11. Wanadadi	5 328	3 345	265 208	41	145
12. Rakit	19 055	57 133	453 446	2 414	1 376
13. Punggelan	22 563	26 669	324 869	3 345	2 061
14. Karangobar	29 166	5 107	366 931	65	548
15. Pagentan	24 962	0	467 808	733	0
16. Pejawaran	2 150	0	150 770	1 273	0
17. Batur	470	0	0	0	0
18. Wanayasa	37 562	205 822	258 046	171	463
19. Kalibening	20 073	2 032	296 347	1 095	937
20. Pandanarum	22 417	0	134 646	23	716
<b>Kabupaten Banjarnegara</b>	<b>513 165</b>	<b>551 308</b>	<b>5 702 578</b>	<b>53 821</b>	<b>19 365</b>
Tahun 2021	525 587	550 792	5 716 422	54 583	19 078
Tahun 2020	478 154	547 845	1 289 850	53 955	19 056
Tahun 2019	470 406	502 825	1 215 850	51 356	19 238
Tahun 2018	515 401	248 926	4 406 298	45 861	22 183

Catatan/Note: ...

Sumber/Source: Dinas Pertanian, Perikanan dan Ketahanan Pangan Kabupaten Banjarnegara

**Tabel**  
**Table** 5.5.7

**Produksi Telur Menurut Kecamatan dan Jenis Unggas Di Kabupaten Banjarnegara (butir), 2022**  
*Production of Eggs by Subdistrict in Banjarnegara Regency, 2022*

Kecamatan Subdistrict	Jenis Unggas		
	Ayam (butir) Chicken		Itik (butir) Duck
	Ras Layer	Kampung	
(1)	(2)	(3)	(4)
1. Susukan	202,699	2,342,132	582,104
2. Purwareja Klampok	9,691,838	465,787	109,172
3. Mandiraja	11,492,706	9,185,163	2,293,847
4. Purwanegara	4,694,361	5,276,823	1,314,029
5. Bawang	1,168,535	1,956,650	484,197
6. Banjarnegara	1,366,950	1,189,133	287,981
7. Pagedongan	1,451,163	124,465	23,602
8. Sigaluh	809,996	200,876	45,292
9. Madukara	10,982,476	175,154	33,777
10. Banjarmangu	1,016,843	319,886	75,129
11. Wanadadi	620,282	39,136	3,478
12. Rakit	9,683,536	1,152,130	282,505
13. Punggelan	4,546,688	1,599,497	393,211
14. Karangkobar	952,807	1,444	0
15. Pagentan	0	365,228	85,229
16. Pejawaran	0	624,554	148,794
17. Batur	0	0	0
18. Wanayasa	34,607,858	95,899	16,441
19. Kalibening	400,980	531,842	126,998
20. Pandanarum	0	1,082	1,972
<b>Kabupaten Banjarnegara</b>	<b>93,689,718</b>	<b>25,646,881</b>	<b>6,307,758</b>
Tahun 2021	92 417 855	25 677 918	6 439 231
Tahun 2020	91 276 895	0	6 359 728
Tahun 2019	78 922 601	24 150 108	6 031 858
Tahun 2018	50 570 942	29 121 518	6 017 322

Catatan/Note: ...

Sumber/Source: Dinas Pertanian, Perikanan dan Ketahanan Pangan Kabupaten Banjarnegara

**Tabel**  
**Table** 5.5.8

**Produksi Daging Unggas Menurut Kecamatan dan Jenis Unggas Di Kabupaten Banjarnegara (kg), 2022**  
*Production of Poultry Meat by Subdistrict in Banjarnegara Regency (kg), 2022*

Kecamatan Subdistrict	Jenis Unggas		
	Ayam		Itik
	Ras Layer	Kampung	
(1)	(2)	(3)	(4)
1. Susukan	926	50 091	994
2. Purwareja Klampok	6 020	36 872	1 650
3. Mandiraja	4 763	43 134	2 908
4. Purwanegara	6 086	31 307	1 852
5. Bawang	2 977	29 220	1 057
6. Banjarnegara	2 335	30 054	833
7. Pagedongan	3 308	42 438	914
8. Sigaluh	0	35 203	716
9. Madukara	15 262	32 698	1 550
10. Banjarmangu	0	46 612	914
11. Wanadadi	2 382	38 959	1 113
12. Rakit	9 924	43 134	1 697
13. Punggelan	6 285	40 212	1 133
14. Karangobar	0	31 237	875
15. Pagentan	0	37 568	417
16. Pejawaran	0	34 924	0
17. Batur	0	0	0
18. Wanayasa	5 888	14 610	0
19. Kalibening	0	32 907	1 252
20. Pandanarum	0	44 525	0
<b>Kabupaten Banjarnegara</b>	<b>66 157</b>	<b>695 702</b>	<b>19 876</b>

Catatan/Note: ...

Sumber/Source: Dinas Pertanian, Perikanan dan Ketahanan Pangan Kabupaten Banjarnegara



**5.6 PERIKANAN  
FISHERY**

**Tabel 5.6.1** **Produksi dan Nilai Produksi Perikanan Tangkap Menurut Kecamatan dan Jenis Penangkapan di Kabupaten Banjarnegara, 2022**  
*Production and Production Value of Capture Fisheries by Subdistrict in Banjarnegara Regency, 2022*

Kecamatan Subdistrict	Jenis Penangkapan Type of Capture			
	Jala Tebar Lainnya		Pancing	
	Produksi (kg)	Nilai Produksi (ribu rupiah)	Produksi (kg)	Nilai Produksi (ribu rupiah)
(1)	(2)	(3)	(4)	(5)
1, Susukan	9 151,00	177 839,70	8 965,00	168 886,60
2, Purwareja Klampok	6 938,00	134 836,60	6 797,00	128 048,40
3, Mandiraja	25 309,00	491 840,20	24 793,00	467 079,00
4, Purwanegara	16 812,00	326 716,10	16 469,00	310 268,00
5, Bawang	5 413,00	106 438,60	9 852,00	197 255,40
6, Banjarnegara	8 701,00	169 101,10	8 524,00	160 587,90
7, Pagedongan	2 779,00	54 043,10	3 690,00	70 743,40
8, Sigaluh	3 880,00	75 410,00	3 801,00	71 613,50
9, Madukara	4 112,00	79 913,00	4 028,00	75 889,90
10, Banjarmangu	7 356,00	142 960,40	7 206,00	135 763,20
11, Wanadadi	22 155,00	432 989,70	30 535,00	597 884,40
12, Rakit	13 940,00	270 909,50	13 656,00	257 270,80
13, Punggelan	5 466,00	106 226,90	5 355,00	100 879,00
14, Karangobar	2 549,00	49 537,20	2 496,00	47 043,30
15, Pagentan	2 958,00	57 484,40	2 898,00	54 590,40
16, Pejawaran	1 359,00	26 402,20	1 331,00	25 073,00
17, Batur	771,00	15 025,70	2 772,00	53 326,50
18, Wanayasa	4 380,00	85 122,80	4 291,00	80 837,40
19, Kalibening	4 957,00	96 337,10	4 856,00	91 487,10
20, Pandanarum	2 835,00	55 100,20	2 777,00	52 326,40
<b>Kabupaten Banjarnegara</b>	<b>151 821,00</b>	<b>2 954 234,50</b>	<b>165 092,00</b>	<b>3 146 853,60</b>

Lanjutan Tabel/Continued Table 5.6.1

Kecamatan Subdistrict	Jenis Penangkapan Type of Capture			
	Jaring Ingsang		Lainnya	
	Produksi (kg)	Nilai Produksi (ribu rupiah)	Produksi (kg)	Nilai Produksi (ribu rupiah)
(1)	(6)	(7)	(8)	(9)
1, Susukan	0,00	0,00	3 958,00	82 044,70
2, Purwareja Klampok	0,00	0,00	3 001,00	62 205,60
3, Mandiraja	0,00	0,00	10 946,00	226 905,70
4, Purwanegara	0,00	0,00	7 271,00	150 727,30
5, Bawang	84 533,00	1 477 286,40	67 978,00	833 108,00
6, Banjarnegara	0,00	0,00	3 763,00	78 013,20
7, Pagedongan	0,00	0,00	1 177,00	24 401,50
8, Sigaluh	0,00	0,00	1 678,00	34 789,50
9, Madukara	0,00	0,00	1 778,00	36 867,10
10, Banjarmangu	0,00	0,00	3 181,00	65 953,40
11, Wanadadi	164 094,00	2 867 673,60	136 994,00	1 721 644,80
12, Rakit	0,00	0,00	6 029,00	124 981,50
13, Punggelan	0,00	0,00	2 364,00	49 006,70
14, Karangobar	0,00	0,00	1 102,00	22 853,50
15, Pagentan	0,00	0,00	1 279,00	26 519,90
16, Pejawaran	0,00	0,00	588,00	12 180,40
17, Batur	0,00	0,00	281,00	5 825,40
18, Wanayasa	0,00	0,00	1 894,00	39 270,60
19, Kalibening	0,00	0,00	2 144,00	44 444,20
20, Pandanarum	0,00	0,00	1 226,00	25 420,00
<b>Kabupaten Banjarnegara</b>	<b>248 627,00</b>	<b>4 344 960,00</b>	<b>258 632,00</b>	<b>3 667 163,00</b>

Catatan/Note: ...

Sumber/Source: Dinas Pertanian, Perikanan dan Ketahanan Pangan Kabupaten Banjarnegara

**Tabel**  
**Table** 5.6.2

**Produksi dan Nilai Produksi Perikanan Tangkap Perairan Umum Menurut Kecamatan dan Lokasi di Kabupaten Banjarnegara, 2022**

*Production and Production Value of Fisheries Capturing Public Waters by Subdistrict and Location in Banjarnegara Regency, 2022*

Kecamatan Subdistrict	Lokasi Location			
	Perairan Umum Waduk		Perairan Umum Sungai	
	Produksi (kg)	Nilai Produksi (ribu rupiah)	Produksi (kg)	Nilai Produksi (ribu rupiah)
(1)	(2)	(3)	(4)	(5)
1, Susukan	0,00	0,00	22 074,00	428 771,00
2, Purwareja Klampok	0,00	0,00	16 736,00	325 090,60
3, Mandiraja	0,00	0,00	61 048,00	1 185 824,90
4, Purwanegara	0,00	0,00	40 552,00	787 711,40
5, Bawang	156 673,00	2 398 431,20	11 103,00	215 657,20
6, Banjarnegara	0,00	0,00	20 988,00	407 702,20
7, Pagedongan	0,00	0,00	6 565,00	127 524,10
8, Sigaluh	0,00	0,00	9 359,00	181 813,00
9, Madukara	0,00	0,00	9 918,00	192 670,00
10, Banjarmangu	0,00	0,00	17 743,00	344 677,00
11, Wanadadi	304 129,00	4 655 778,30	49 649,00	964 414,20
12, Rakit	0,00	0,00	33 625,00	653 161,80
13, Punggelan	0,00	0,00	13 185,00	256 112,60
14, Karangkoobar	0,00	0,00	6 147,00	119 434,00
15, Pagentan	0,00	0,00	7 135,00	138 594,70
16, Pejawaran	0,00	0,00	3 278,00	63 655,60
17, Batur	0,00	0,00	1 569,00	30 443,90
18, Wanayasa	0,00	0,00	10 565,00	205 230,80
19, Kalibening	0,00	0,00	11 957,00	232 268,40
20, Pandanarum	0,00	0,00	6 838,00	132 846,60
<b>Kabupaten Banjarnegara</b>	<b>460 802,00</b>	<b>7 054 209,50</b>	<b>360 034,00</b>	<b>6 993 604,00</b>

Lanjutan Tabel/*Continued Table 5.6.2*

Kecamatan <i>Subdistrict</i>	Lokasi <i>Location</i>	
	Perairan Umum Telaga/Rawa	
	Produksi (kg)	Nilai Produksi (ribu rupiah)
(1)	(6)	(7)
1. Susukan	0,00	0,00
2. Purwareja Klampok	0,00	0,00
3. Mandiraja	0,00	0,00
4. Purwanegara	0,00	0,00
5. Bawang	0,00	0,00
6. Banjarnegara	0,00	0,00
7. Pagedongan	1 081,00	21 663,90
8. Sigaluh	0,00	0,00
9. Madukara	0,00	0,00
10. Banjarmangu	0,00	0,00
11. Wanadadi	0,00	0,00
12. Rakit	0,00	0,00
13. Punggelan	0,00	0,00
14. Karangkoobar	0,00	0,00
15. Pagentan	0,00	0,00
16. Pejawaran	0,00	0,00
17. Batur	2 255,00	45 170,70
18. Wanayasa	0,00	0,00
19. Kalibening	0,00	0,00
20. Pandanarum	0,00	0,00
<b>Kabupaten Banjarnegara</b>	<b>3 336,00</b>	<b>66 834,60</b>

Catatan/*Note*: ...

Sumber/*Source*: Dinas Pertanian, Perikanan dan Ketahanan Pangan Kabupaten Banjarnegara

**Tabel**  
**Table** 5.6.3

**Produksi dan Nilai Produksi Perikanan Budidaya Menurut Kecamatan dan Jenis Budidaya di Kabupaten Banjarnegara, 2022**  
*Production and Production Value of Aquaculture Fisheries by Subdistrict and Type of Aquaculture in Banjarnegara Regency, 2022*

Kecamatan Subdistrict	Jenis Budidaya Type of Aquaculture			
	Pembesaran		Karamba Jaring Apung	
	Produksi (kg)	Nilai Produksi (ribu rupiah)	Produksi (kg)	Nilai Produksi (ribu rupiah)
(1)	(2)	(3)	(4)	(5)
1, Susukan	164 330,15	3 717 255,17	0,00	0,00
2, Purwareja Klampok	1 214 614,19	27 475 364,27	0,00	0,00
3, Mandiraja	2 401 159,55	54 315 793,66	0,00	0,00
4, Purwanegara	14 527 908,41	328 630 754,11	0,00	0,00
5, Bawang	3 726 517,97	84 296 264,68	8 345,25	200 285 880,60
6, Banjarnegara	1 494 791,99	33 813 168,89	0,00	0,00
7, Pagedongan	973 732,72	22 026 468,50	0,00	0,00
8, Sigaluh	572 603,83	12 952 671,73	0,00	0,00
9, Madukara	1 846 928,04	41 778 715,68	0,00	0,00
10, Banjarmangu	1 008 435,98	22 811 478,91	0,00	0,00
11, Wanadadi	2 370 539,03	53 623 137,42	345 643,05	8 295 433 237,06
12, Rakit	4 106 212,49	92 885 202,08	0,00	0,00
13, Punggelan	2 490 469,42	56 336 041,03	0,00	0,00
14, Karangobar	551 169,46	12 467 812,36	0,00	0,00
15, Pagentan	601 182,99	13 599 150,89	0,00	0,00
16, Pejawaran	546 066,04	12 352 369,65	0,00	0,00
17, Batur	11 737,87	265 518,23	0,00	0,00
18, Wanayasa	1 232 476,16	27 879 413,75	0,00	0,00
19, Kalibening	565 969,38	12 802 596,21	0,00	0,00
20, Pandanarum	113 806,29	2 574 372,37	0,00	0,00
<b>Kabupaten Banjarnegara</b>	<b>40 520 651,97</b>	<b>916 603 549,58</b>	<b>353 988,30</b>	<b>8 495 719 117,66</b>

Lanjutan Tabel/*Continued Table* 5.6.3

Kecamatan <i>Subdistrict</i>	Jenis Budidaya <i>Type of Aquaculture</i>	
	Minapadi Tumpang sari	
	Produksi (kg)	Nilai Produksi (ribu rupiah)
(1)	(6)	(7)
1. Susukan	0,00	0,00
2. Purwareja Klampok	0,00	0,00
3. Mandiraja	27 390,26	547 805 211,54
4. Purwanegara	17 909,02	358 180 330,62
5. Bawang	0,00	0,00
6. Banjarnegara	0,00	0,00
7. Pagedongan	0,00	0,00
8. Sigaluh	0,00	0,00
9. Madukara	0,00	0,00
10. Banjarmangu	0,00	0,00
11. Wanadadi	0,00	0,00
12. Rakit	0,00	0,00
13. Punggelan	0,00	0,00
14. Karangobar	0,00	0,00
15. Pagentan	0,00	0,00
16. Pejawaran	0,00	0,00
17. Batur	0,00	0,00
18. Wanayasa	0,00	0,00
19. Kalibening	0,00	0,00
20. Pandanarum	0,00	0,00
<b>Kabupaten Banjarnegara</b>	<b>45 299,28</b>	<b>905 985 542,17</b>

Catatan/*Note*: ...Sumber/*Source*: Dinas Pertanian, Perikanan dan Ketahanan Pangan Kabupaten Banjarnegara

**Tabel**  
**Table** 5.6.4

**Luas dan Produksi Kolam Ikan Menurut Kecamatan dan Jenis Kolam di Kabupaten Banjarnegara, 2022**  
*Area and Production of Fresh Water Fishery by Subdistrict and Type of Aquaculture in Banjarnegara Regency, 2022*

Kecamatan Subdistrict	Jenis Kolam			
	Kolam Pembenhian Ikan		Kolam Balai Benih Ikan	
	Luas (Ha)	Produksi (Ekor)	Luas (Ha)	Produksi (Ekor)
(1)	(2)	(3)	(4)	(5)
1. Susukan	1,66	54 270 135	0,00	0
2. Purwareja Klampok	0,23	7 519 356	0,00	0
3. Mandiraja	5,84	190 926 258	0,00	0
4. Purwanegara	21,65	707 800 253	0,00	0
5. Bawang	6,98	228 196 109	1,00	7 703 000
6. Banjarnegara	2,64	86 309 130	0,00	0
7. Pagedongan	1,98	64 731 848	0,00	0
8. Sigaluh	1,18	38 577 566	0,00	0
9. Madukara	0,60	19 615 711	0,00	0
10. Banjarmangu	0,44	14 384 855	0,00	0
11. Wanadadi	4,43	144 829 336	0,00	0
12. Rakit	19,60	640 779 906	0,00	0
13. Punggelan	0,32	10 461 713	0,00	0
14. Karangkoban	0,20	6 538 570	0,00	0
15. Pagentan	0,25	8 173 213	0,00	0
16. Pejawaran	0,53	17 327 212	0,00	0
17. Batur	0,00	0	0,00	0
18. Wanayasa	0,20	6 538 570	0,00	0
19. Kalibening	0,20	6 538 570	0,00	0
20. Pandanarum	0,00	0	0,00	0
<b>Kabupaten Banjarnegara</b>	<b>68,93</b>	<b>2 253 518 313</b>	<b>1,00</b>	<b>7 703 000</b>
Tahun 2021	68,93	2 519 655 019	1,00	6 000 000
Tahun 2020	68,93	2 323 434 000	2,00	7 225 000
Tahun 2019	68,93	2 117 529 602	2,00	6 595 000
Tahun 2018	68,93	2 267 107 700	2,00	5 620 000

Catatan/Note: ...

Sumber/Source: Dinas Pertanian, Perikanan dan Ketahanan Pangan Kabupaten Banjarnegara

**Tabel**  
**Table** 5.6.5

**Luas dan Produksi Ikan Menurut Kecamatan dan Jenis/  
Tempat Pemeliharaan di Kabupaten Banjarnegara, 2022**  
*Area and Production of Fish by Subdistrict and Kind of Fishery Place in  
Banjarnegara Regency, 2022*

Kecamatan Subdistrict	Jenis/Tempat Pemeliharaan			
	Kolam Pembesaran Ikan		Jaring Karamba Apung	
	Luas (Ha)	Produksi (Kg)	Luas (Ha)	Produksi (Kg)
(1)	(2)	(3)	(4)	(5)
1. Susukan	3,22	164 330	0,00	0
2. Purwareja Klampok	23,80	1 214 614	0,00	0
3. Mandiraja	47,05	2 401 160	0,00	0
4. Purwanegara	284,67	14 527 908	0,00	0
5. Bawang	73,02	3 726 518	0,14	8 345
6. Banjarnegara	29,29	1 494 792	0,00	0
7. Pagedongan	19,08	973 733	0,00	0
8. Sigaluh	11,22	572 604	0,00	0
9. Madukara	36,19	1 846 928	0,00	0
10. Banjarmangu	19,76	1 008 436	0,00	0
11. Wanadadi	46,45	2 370 539	5,86	345 643
12. Rakit	80,46	4 106 212	0,00	0
13. Punggelan	48,80	2 490 469	0,00	0
14. Karangobar	10,80	551 169	0,00	0
15. Pagentan	11,78	601 183	0,00	0
16. Pejawaran	10,70	546 066	0,00	0
17. Batur	0,23	11 738	0,00	0
18. Wanayasa	24,15	1 232 476	0,00	0
19. Kalibening	11,09	565 969	0,00	0
20. Pandanarum	2,23	113 806	0,00	0
<b>Kabupaten Banjarnegara</b>	<b>793,99</b>	<b>40 520 652</b>	<b>6,00</b>	<b>353 988</b>
Tahun 2021	793,99	37 788 848	6,00	403 407
Tahun 2020	793,99	34 646 750	4,31	242 752
Tahun 2019	793,99	31 203 807	4,31	233 171
Tahun 2018	793,99	29 750 631	4,31	249 241



Lanjutan Tabel/*Continued Table 5.6.5*

Kecamatan Subdistrict	Jenis/Tempat Pemeliharaan			
	Perikanan Sawah (Minapadi)			
	Mina Padi Penyelang		Mina Padi Tumpang Sari	
	Luas (Ha)	Produksi (Ekor)	Luas (Ha)	Produksi (Kg)
(1)	(6)	(7)	(8)	(9)
1. Susukan	0	0	0,00	0
2. Purwareja Klampok	0	0	0,00	0
3. Mandiraja	0	0	17,98	27 390
4. Purwanegara	0	0	3,60	17 909
5. Bawang	0	0	0,00	0
6. Banjarnegara	0	0	0,00	0
7. Pagedongan	0	0	0,00	0
8. Sigaluh	0	0	0,00	0
9. Madukara	0	0	0,00	0
10. Banjarmangu	0	0	0,00	0
11. Wanadadi	0	0	0,00	0
12. Rakit	0	0	0,00	0
13. Punggelan	0	0	0,00	0
14. Karangkoban	0	0	0,00	0
15. Pagentan	0	0	0,00	0
16. Pejawaran	0	0	0,00	0
17. Batur	0	0	0,00	0
18. Wanayasa	0	0	0,00	0
19. Kalibening	0	0	0,00	0
20. Pandanarum	0	0	0,00	0
<b>Kabupaten Banjarnegara</b>	<b>0</b>	<b>0</b>	<b>21,57</b>	<b>45 299</b>
Tahun 2021	0,00	0	75,10	87 124
Tahun 2020	0,00	0	74,60	87 124
Tahun 2019	0,00	11 254 899	95,20	133 280
Tahun 2018	0,00	0	99,20	123 760

Catatan/Note: ...

Sumber/Source: Dinas Pertanian, Perikanan dan Ketahanan Pangan Kabupaten Banjarnegara

**Tabel**  
**Table** 5.6.6

**Distribusi Produksi Perikanan Hasil Obyek Pembenihan Ikan dan Hasil Obyek Pembesaran Ikan Menurut Kecamatan Di Kabupaten Banjarnegara, 2022**  
*Distribution of Production of Fish from Result of Seeding Fish by Subdistrict in Banjarnegara Regency (kg), 2022*

Kecamatan Subdistrict	Hasil Obyek Pembenihan Ikan		
	Produksi (Ekor)	Dipelihara Sendiri (Ekor)	Dijual ke Lain Daerah (Ekor)
(1)	(2)	(3)	(4)
1. Susukan	54 270 135	32 701 791	21 568 344
2. Purwareja Klampok	7 519 356	6 569 624	949 733
3. Mandiraja	190 926 258	112 730 841	78 195 416
4. Purwanegara	707 800 253	423 729 141	284 071 113
5. Bawang	228 196 109	134 442 015	93 754 094
6. Banjarnegara	86 309 130	55 172 842	31 136 288
7. Pagedongan	64 731 848	44 410 205	20 321 642
8. Sigaluh	38 577 566	35 592 377	2 985 189
9. Madukara	19 615 711	17 245 440	2 370 271
10. Banjarmangu	14 384 855	13 028 205	1 356 650
11. Wanadadi	144 829 336	123 389 302	21 440 034
12. Rakit	640 779 906	135 399 670	505 380 236
13. Punggelan	10 461 713	4 745 737	5 715 976
14. Karangkobor	6 538 570	4 684 957	1 853 613
15. Pagentan	8 173 213	6 045 603	2 127 610
16. Pejawaran	17 327 212	9 754 130	7 573 082
17. Batur	0	0	0
18. Wanayasa	6 538 570	3 609 528	2 929 043
19. Kalibening	6 538 570	6 240 006	298 565
20. Pandanarum	0	0	0
<b>Kabupaten Banjarnegara</b>	<b>2 253 518 313</b>	<b>1 169 491 412</b>	<b>1 084 026 900</b>
Tahun 2021	2 519 655 019	1 307 606 373	1 212 048 646
Tahun 2020	2 323 434 000	1 205 775 032	1 117 658 970
Tahun 2019	2 117 529 602	1 007 518 516	1 110 011 084
Tahun 2018	2 267 107 700	1 078 687 628	1 188 420 072

Lanjutan Tabel/*Continued Table 5.6.6*

Kecamatan <i>Subdistrict</i>	Hasil Obyek Pembesaran Ikan		
	Produksi (kg)	Keperluan Sendiri (kg)	Dijual ke Lain Daerah (kg)
(1)	(5)	(6)	(7)
1. Susukan	164 330	144 875	19 455
2. Purwareja Klampok	1 214 614	1 070 814	143 800
3. Mandiraja	2 401 160	585 099	1 816 061
4. Purwanegara	14 527 908	3 914 638	10 613 271
5. Bawang	3 726 518	1 004 672	2 721 846
6. Banjarnegara	1 494 792	1 108 187	386 605
7. Pagedongan	973 733	412 144	561 588
8. Sigaluh	572 604	295 402	277 202
9. Madukara	1 846 928	754 207	1 092 721
10. Banjarmangu	1 008 436	603 872	404 564
11. Wanadadi	2 370 539	1 225 855	1 144 684
12. Rakit	4 106 212	2 437 403	1 668 810
13. Punggelan	2 490 469	256 834	2 233 636
14. Karangkobor	551 169	407 608	143 561
15. Pagentan	601 183	54 431	546 752
16. Pejawaran	546 066	329 202	216 864
17. Batur	11 738	11 738	0
18. Wanayasa	1 232 476	455 616	776 860
19. Kalibening	565 969	405 905	160 064
20. Pandanarum	113 806	113 806	0
<b>Kabupaten Banjarnegara</b>	<b>40 520 652</b>	<b>15 592 307</b>	<b>24 928 345</b>
Tahun 2021	37 788 848	14 541 111	23 247 737
Tahun 2020	34 646 750	13 332 035	21 314 713
Tahun 2019	31 203 807	12 767 372	18 436 435
Tahun 2018	29 750 631	0	29 750 631

Catatan/Note: ...

Sumber/Source: Dinas Pertanian, Perikanan dan Ketahanan Pangan Kabupaten Banjarnegara

**Tabel**  
**Table** 5.6.7

**Luas dan Produksi Ikan Menurut Kecamatan dan Jenis/  
Tempat Pemeliharaan di Kabupaten Banjarnegara, 2022**  
*Area and Production of Fish by Subdistrict and Kind of Fishery Place in  
Banjarnegara Regency, 2022*

Kecamatan Subdistrict	Hasil Obyek Perikanan Sawah (Minapadi)		
	Mina Padi Penyelang		
	Produksi (Ekor)	Di pelihara Sendiri (Ekor)	Dijual ke Lain Daerah (Ekor)
(1)	(2)	(3)	(4)
1. Susukan	0	0	0
2. Purwareja Klampok	0	0	0
3. Mandiraja	0	0	0
4. Purwanegara	0	0	0
5. Bawang	0	0	0
6. Banjarnegara	0	0	0
7. Pagedongan	0	0	0
8. Sigaluh	0	0	0
9. Madukara	0	0	0
10. Banjarmangu	0	0	0
11. Wanadadi	0	0	0
12. Rakit	0	0	0
13. Punggelan	0	0	0
14. Karangobar	0	0	0
15. Pagentan	0	0	0
16. Pejawaran	0	0	0
17. Batur	0	0	0
18. Wanayasa	0	0	0
19. Kalibening	0	0	0
20. Pandanarum	0	0	0
<b>Kabupaten Banjarnegara</b>	<b>0</b>	<b>0</b>	<b>0</b>
Tahun 2021	0	0	0
Tahun 2020	0	0	0
Tahun 2019	11 254 899	9 110 122	2 144 777
Tahun 2018	11 254 899	9 110 122	2 144 777

Lanjutan Tabel/*Continued Table* 5.6.7

Kecamatan <i>Subdistrict</i>	Hasil Obyek Perikanan Sawah (Minapadi)		
	Mina Padi Tumpang sari		
	Produksi (Kg)	Di pelihara Sendiri (Kg)	Dijual ke Lain Daerah (Kg)
(1)	(5)	(6)	(7)
1. Susukan	0	0	0
2. Purwareja Klampok	0	0	0
3. Mandiraja	27 390	27 390	0
4. Purwanegara	17 909	17 909	0
5. Bawang	0	0	0
6. Banjarnegara	0	0	0
7. Pagedongan	0	0	0
8. Sigaluh	0	0	0
9. Madukara	0	0	0
10. Banjarmangu	0	0	0
11. Wanadadi	0	0	0
12. Rakit	0	0	0
13. Punggelan	0	0	0
14. Karangobar	0	0	0
15. Pagentan	0	0	0
16. Pejawaran	0	0	0
17. Batur	0	0	0
18. Wanayasa	0	0	0
19. Kalibening	0	0	0
20. Pandanarum	0	0	0
<b>Kabupaten Banjarnegara</b>	<b>45 299</b>	<b>45 299</b>	<b>0</b>
Tahun 2021	87 124	8 437	78 687
Tahun 2020	87 124	8 437	78 686
Tahun 2019	133 280	13 319	119 961
Tahun 2018	123 760	12 319	111 441

Lanjutan Tabel/Continued Table 5.6.7

Kecamatan Subdistrict	Hasil Obyek Balai Benih Ikan (BBI)		
	Produksi (Ekor)	Di pelihara Sendiri (Ekor)	Dijual ke Lain Daerah (Ekor)
(1)	(8)	(9)	(10)
1. Susukan	0	0	0
2. Purwareja Klampok	0	0	0
3. Mandiraja	0	0	0
4. Purwanegara	0	0	0
5. Bawang	7 703 000	0	7 703 000
6. Banjarnegara	0	0	0
7. Pagedongan	0	0	0
8. Sigaluh	0	0	0
9. Madukara	0	0	0
10. Banjarmangu	0	0	0
11. Wanadadi	0	0	0
12. Rakit	0	0	0
13. Punggelan	0	0	0
14. Karangkobar	0	0	0
15. Pagentan	0	0	0
16. Pejawaran	0	0	0
17. Batur	0	0	0
18. Wanayasa	0	0	0
19. Kalibening	0	0	0
20. Pandanarum	0	0	0
<b>Kabupaten Banjarnegara</b>	<b>7 703 000</b>	<b>0</b>	<b>7 703 000</b>
Tahun 2021	0	0	0
Tahun 2020	0	0	0
Tahun 2019	6 595 000	0	6 595 000
Tahun 2018	5 620 000	0	5 620 000

Catatan/Note: ...

Sumber/Source: Dinas Pertanian, Perikanan dan Ketahanan Pangan Kabupaten Banjarnegara

**Tabel**  
**Table** 5.6.8

**Luas dan Produksi Ikan Perairan Umum Waduk dan Perairan Umum Sungai Dirinci Menurut Kecamatan di Kabupaten Banjarnegara, 2022**  
*Area and Production Mirene Field Fishery and River Fishery Area and Production of Fish by Subdistrict in Banjarnegara Regency, 2022*

Kecamatan Subdistrict	Obyek Yang Diusahakan			
	Perairan Umum Waduk		Perairan Umum	
	Luas (Ha)	Produksi (Kg)	Luas (Ha)	Produksi (Kg)
(1)	(2)	(3)	(4)	(5)
1. Susukan	0,00	0	27,25	22 074
2. Purwareja Klampok	0,00	0	20,65	16 736
3. Mandiraja	0,00	0	75,35	61 048
4. Purwanegara	0,00	0	53,75	40 552
5. Bawang	437,50	156 673	13,70	11 103
6. Banjarnegara	0,00	0	25,90	20 988
7. Pagedongan	0,00	0	8,10	6 565
8. Sigaluh	0,00	0	11,55	9 359
9. Madukara	0,00	0	12,25	9 918
10. Banjarmangu	0,00	0	21,90	17 743
11. Wanadadi	812,50	304 129	61,25	49 649
12. Rakit	0,00	0	89,85	33 625
13. Punggelan	0,00	0	17,90	13 185
14. Karangkoban	0,00	0	7,60	6 147
15. Pagentan	0,00	0	8,90	7 135
16. Pejawaran	0,00	0	6,75	3 278
17. Batur	0,00	0	6,00	1 569
18. Wanayasa	0,00	0	15,75	10 565
19. Kalibening	0,00	0	15,00	11 957
20. Pandanarum	0,00	0	8,45	6 838
<b>Kabupaten Banjarnegara</b>	<b>1 250,00</b>	<b>460 802</b>	<b>507,85</b>	<b>360 034</b>
Tahun 2021	1 250,00	650 646	507,85	598 330
Tahun 2020	1 250,00	745 814	507,85	634 421
Tahun 2019	1 250,00	677 565	507,85	570 516
Tahun 2018	1 250,00	617 454	507,85	519 808,00

Lanjutan Tabel/Continued Table 5.6.8

Kecamatan Subdistrict	Obyek Yang Diusahakan	
	Perairan Telaga/Rawa	
	Luas (Ha)	Produksi (Kg)
(1)	(6)	(7)
1. Susukan	0,00	0
2. Purwareja Klampok	0,00	0
3. Mandiraja	0,00	0
4. Purwanegara	0,00	0
5. Bawang	0,00	0
6. Banjarnegara	0,00	0
7. Pagedongan	3,00	1 081
8. Sigaluh	0,00	0
9. Madukara	0,00	0
10. Banjarmangu	0,00	0
11. Wanadadi	0,00	0
12. Rakit	0,00	0
13. Punggelan	0,00	0
14. Karangkoban	0,00	0
15. Pagentan	0,00	0
16. Pejawaran	0,00	0
17. Batur	32,00	2 255
18. Wanayasa	0,00	0
19. Kalibening	0,00	0
20. Pandanarum	0,00	0
<b>Kabupaten Banjarnegara</b>	<b>35,00</b>	<b>3 336</b>
Tahun 2021	35,00	4 262,00
Tahun 2020	35,00	3 132,00
Tahun 2019	35,00	2 775,00
Tahun 2018	35,00	1 921,80

Catatan/Note: ...

Sumber/Source: Dinas Pertanian, Perikanan dan Ketahanan Pangan Kabupaten Banjarnegara



**Tabel**  
**Table** 5.6.9

**Luas dan Produksi Ikan Perairan Umum Waduk dan Perairan Umum Sungai Dirinci Menurut Kecamatan di Kabupaten Banjarnegara, 2022**  
*Area and Production Mirene Field Fishery and River Fishery Area and Production of Fish by Subdistrict in Banjarnegara Regency, 2022*

Kecamatan Subdistrict	Obyek Yang Diusahakan					
	Hasil Obyek Perairan Umum Sungai			Hasil Obyek Perairan Umum Waduk		
	Produksi (Kg)	Dipelihara Sendiri (Kg)	Dijual ke Lain Daerah (Kg)	Produksi (Kg)	Dipelihara Sendiri (Kg)	Dijual ke Lain Daerah (Kg)
(1)	(2)	(3)	(4)	(5)	(6)	(7)
1. Susukan	22 074	15 452	6 622	0	0	0
2. Purwareja Klampok	16 736	6 192	10 544	0	0	0
3. Mandiraja	61 048	28 082	32 966	0	0	0
4. Purwanegara	40 552	26 764	13 788	0	0	0
5. Bawang	11 103	6 218	4 885	156 673	47 002	109 671
6. Banjarnegara	20 988	10 074	10 914	0	0	0
7. Pagedongan	6 565	4 333	2 232	0	0	0
8. Sigaluh	9 359	3 463	5 896	0	0	0
9. Madukara	9 918	9 918	0	0	0	0
10. Banjarmangu	17 743	17 743	0	0	0	0
11. Wanadadi	49 649	16 846	32 803	304 129	91 239	212 890
12. Rakit	33 625	18 183	15 442	0	0	0
13. Punggelan	13 185	10 066	3 119	0	0	0
14. Karangobar	6 147	3 063	3 084	0	0	0
15. Pagentan	7 135	6 203	932	0	0	0
16. Pejawaran	3 278	3 278	0	0	0	0
17. Batur	1 569	1 569	0	0	0	0
18. Wanayasa	10 565	7 393	3 172	0	0	0
19. Kalibening	11 957	8 875	3 082	0	0	0
20. Pandanarum	6 838	6 838	0	0	0	0
<b>Kabupaten Banjarnegara</b>	<b>360 034</b>	<b>210 553</b>	<b>149 481</b>	<b>460 802</b>	<b>138 241</b>	<b>322 561</b>
Tahun 2021	598 330	350 279	248 051	650 646	195 194	455 452
Tahun 2020	634 421	363 938	270 481	745 814	223 744	522 070
Tahun 2019	570 516	327 280	243 235	677 565	203 270	474 295
Tahun 2018	519 808	298 192	221 616	617 454	185 236	432 218

Lanjutan Tabel/Continued Table 5.6.9

Kecamatan Subdistrict	Obyek Yang Diusahakan					
	Hasil Obyek Perikanan Jaring Apung			Hasil Obyek Perairan Umum Telaga/ Rawa		
	Produksi (Kg)	Dipelihara Sendiri (Kg)	Dijual ke Lain Daerah (Kg)	Produksi (Kg)	Dipelihara Sendiri (Kg)	Dijual ke Lain Daerah (Kg)
(1)	(2)	(3)	(4)	(5)	(6)	(7)
1. Susukan	0	0	0	0	0	0
2. Purwareja Klampok	0	0	0	0	0	0
3. Mandiraja	0	0	0	0	0	0
4. Purwanegara	0	0	0	0	0	0
5. Bawang	8 345	8 345	0	0	0	0
6. Banjarnegara	0	0	0	0	0	0
7. Pagedongan	0	0	0	1 081	1 081	0
8. Sigaluh	0	0	0	0	0	0
9. Madukara	0	0	0	0	0	0
10. Banjarmangu	0	0	0	0	0	0
11. Wanadadi	345 643	345 643	0	0	0	0
12. Rakit	0	0	0	0	0	0
13. Punggelan	0	0	0	0	0	0
14. Karangobar	0	0	0	0	0	0
15. Pagentan	0	0	0	0	0	0
16. Pejawaran	0	0	0	0	0	0
17. Batur	0	0	0	2 255	2 255	0
18. Wanayasa	0	0	0	0	0	0
19. Kalibening	0	0	0	0	0	0
20. Pandanarum	0	0	0	0	0	0
<b>Kabupaten Banjarnegara</b>	<b>353 988</b>	<b>353 988</b>	<b>0</b>	<b>3 336</b>	<b>3 336</b>	<b>0</b>
Tahun 2021	403 407	403 407	0	4 262	4 262	0
Tahun 2020	242 752	29 719	213 325	3 811	3 132	0
Tahun 2019	233 171	29 719	206 563	3 132	3 132	0
Tahun 2018	249 242	37 207	212 035	2 775	2 775	0

Catatan/Note: ...

Sumber/Source: Dinas Pertanian, Perikanan dan Ketahanan Pangan Kabupaten Banjarnegara

<https://banjarnegarakab.bps.go.id>

BANJARNEGARA DALAM ANGKA  
2023

# BAB 6

*Industri, Pertambangan dan Energi*  
*Industry, Mining and Energy*

BANJARNEGARA REGENCY IN FIGURES

<https://banjarnegarakab.bps.go.id>

**PENJELASAN TEKNIS**

1. Pengumpulan data industri besar dan sedang dilakukan melalui Survei Industri Besar dan Sedang yang dilaksanakan setiap tahun secara lengkap (sensus) sejak tahun 1975. Survei Industri Besar dan Sedang mencakup semua perusahaan industri yang mempunyai tenaga kerja 20 orang atau lebih dengan menggunakan kuesioner II A.
2. Klasifikasi industri yang digunakan dalam survei ini berdasar kepada Klasifikasi Baku Lapangan Usaha Indonesia (KBLI). KBLI adalah klasifikasi lapangan usaha yang berdasar kepada International Standard Industrial Classification of All Economic Activities (ISIC) revisi 4 yang telah disesuaikan dengan kondisi Indonesia.
3. Industri manufaktur adalah suatu kegiatan ekonomi yang melakukan kegiatan mengubah suatu barang dasar secara mekanis, kimia, atau dengan tangan sehingga menjadi barang jadi/setengah jadi, dan atau barang yang kurang nilainya menjadi barang yang lebih tinggi nilainya, dan sifatnya lebih dekat kepada pemakai akhir. Termasuk dalam kegiatan ini adalah jasa industri dan pekerjaan perakitan.
4. Perusahaan atau usaha industri adalah suatu unit (kesatuan) usaha yang melakukan kegiatan ekonomi, bertujuan

**TECHNICAL NOTES**

1. *Data collection of large and medium scale manufacturing is conducted through The Large and Medium Manufacturing Establishment Survey that has been done annually for all industries (census) since 1975. Large and Medium Manufacturing Establishment Survey covers all manufactures/industries with 20 workers or more by questionnaire IIA.*
2. *The industrial classification adopted in this survey refers to the Klasifikasi Baku Lapangan Usaha Indonesia (KBLI). KBLI is classification of economic activities based on the International Standard Industrial Classification of All Economic Activities (ISIC rev 4) that has been modified according to the local condition in Indonesia.*
3. *Manufacturing industry is defined as an economic activity processing basic goods mechanically, chemicals or manually into final or intermediate goods. It is also defined as processing of lower value goods into higher value goods as final or intermediate products. The activities also include services for manufacturing and assembling.*
4. *Manufacturing establishment is defined as a production unit engaged in economic activity, producing goods or services,*

menghasilkan barang atau jasa, terletak pada suatu bangunan atau lokasi tertentu, dan mempunyai catatan administrasi tersendiri mengenai produksi dan struktur biaya serta ada seorang atau lebih yang bertanggung jawab atas usaha tersebut.

5. Industri manufaktur dikelompokkan ke dalam 4 golongan berdasarkan banyaknya pekerja, yaitu: industri besar (100 orang pekerja atau lebih), industri sedang/menengah (20–99 orang pekerja), industri kecil (5–19 orang pekerja), dan industri mikro (1–4 orang pekerja).
6. Pelanggan adalah individu atau kelompok, baik rumah tangga, perusahaan atau institusi non profit yang membeli air bersih dari perusahaan air bersih.
7. Air disalurkan adalah volume air bersih dari perusahaan air bersih

*located in a building or in a certain location, keeping a business record concerning the production and cost structure, and having a person or more that are responsible to those activities.*

5. *Manufacturing industries are categorized into four groups, based on the number of employees: large scale manufacturing (100 employees or more), medium scale manufacturing (20–99 employees), small scale manufacturing (5–19 employees), and micro industry (1–4 employees).*
6. *Customers are individuals or groups, whether household, company or non-profit institutions that buy water supply from water supply establishment.*
7. *Distributed water is the volume of water supply from water supply establishment.*

**ULASAN****DESCRIPTION****Industri**

Sektor Industri merupakan sektor penting selain sektor pertanian di Kabupaten Banjarnegara. Sektor Industri diklasifikasikan berdasarkan jumlah tenaga kerjanya, yaitu Industri Besar dengan tenaga kerja : 100 orang atau lebih. Industri Sedang dengan tenaga kerja: 20 – 99 orang, Industri Kecil, tenaga kerja 5 – 19 orang dan Industri Rumah Tangga tenaga kerja 1 – 4 orang.

Berdasarkan hasil Sensus Ekonomi, di Kabupaten Banjarnegara pada tahun 2016, tercatat untuk Industri Besar/Sedang 90 perusahaan.

**Pertambangan**

Sektor Pertambangan merupakan salah satu sektor penting sebagai sumber pendapatan di Kabupaten Banjarnegara, terutama untuk bahan galian golongan C.

Jumlah pemakaian bahan galian golongan C meliputi batu dan pasir. Pada tahun 2022 di Kabupaten Banjarnegara pemakaian pasir sebesar 67.242,31 m<sup>3</sup>. Sedangkan untuk bahan galian jenis Feldspar jumlah pemakaian sebesar 30.354,59 m<sup>3</sup>.

**Energi**

Kebutuhan akan energi listrik dan air minum diharapkan akan terus meningkat seiring dengan pertumbuhan dan peningkatan taraf hidup masyarakat. Jumlah pelanggan listrik pada tahun 2022 sebesar

**Industry**

*Industry sector is an important sector besides agriculture sector in Banjarnegara Regency. Industrial sector is classified based on the number of its employee, that is Large Scale Industry with employee: 100 people or more. Medium Scale Industry with employee: 20 - 99 people, Small Scale Industry, employee 5 - 19 people and Home Industry employee 1 - 4 people.*

*According Sensus Ekonomi, Banjarnegara Regency in 2016, recorded for Large / Medium Industries 90 companies.*

**Mining**

*Mining sector is one of the important sectors as a source of income in Banjarnegara Regency, especially for class C.*

*The amount of class C excavation that covers stone and sand. The sand in 2022 in Banjarnegara Regency is 67,242.31 m<sup>3</sup>, respectively. While for the type of excavation material Feldspar the amount of use of 30,354.59 m<sup>3</sup>.*

**Energy**

*The need for electricity and drinking water is expected to continue to increase along with the growth and improvement of people's living standards. The number of electricity subscribers in 2022 is 279,723 customers consist of 258,193*



279.723 pelanggan terdiri dari 258.193 rumah tangga dan 21.530 non rumah tangga

Jumlah pelanggan PDAM juga mengalami penurunan, yaitu pada tahun 2021 sebanyak 8.787 pelanggan dan tahun 2021 menjadi 8.700 pelanggan. Sementara itu jumlah air yang disalurkan oleh PDAM ke pelanggan pada tahun 2022 mengalami penurunan jika dibandingkan tahun sebelumnya, yaitu dari 1.532.381 m<sup>3</sup> menjadi 1.371.822 m<sup>3</sup>

*household and 21,530 non household.*

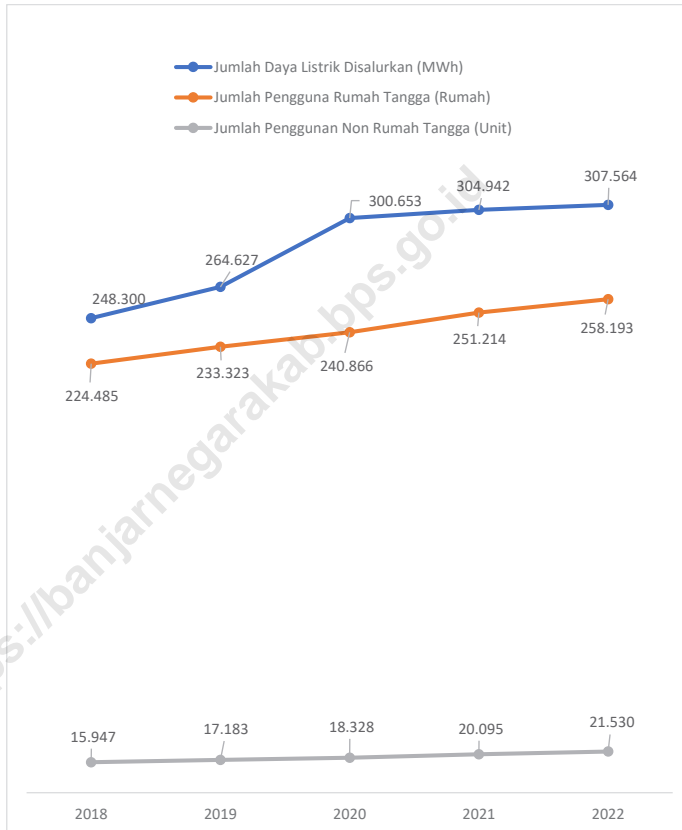
*While the number of PDAM subscribers has decreased, in 2021 as many as 8,787 customers and in 2022 to 8,700 customers. Meanwhile, the amount of water delivered by PDAM to customers in 2022 decreased compared to the previous year, from 1,532,381 m<sup>3</sup> to 1,371,822 m<sup>3</sup>.*

<https://banjarnegarakab.bps.go.id>

**Gambar** 6.1  
**Figures**

**Daya Terpasang, Produksi, dan Distribusi Listrik PT. PLN (Persero) pada Cabang/Ranting PLN di Kabupaten Banjarnegara, 2022**

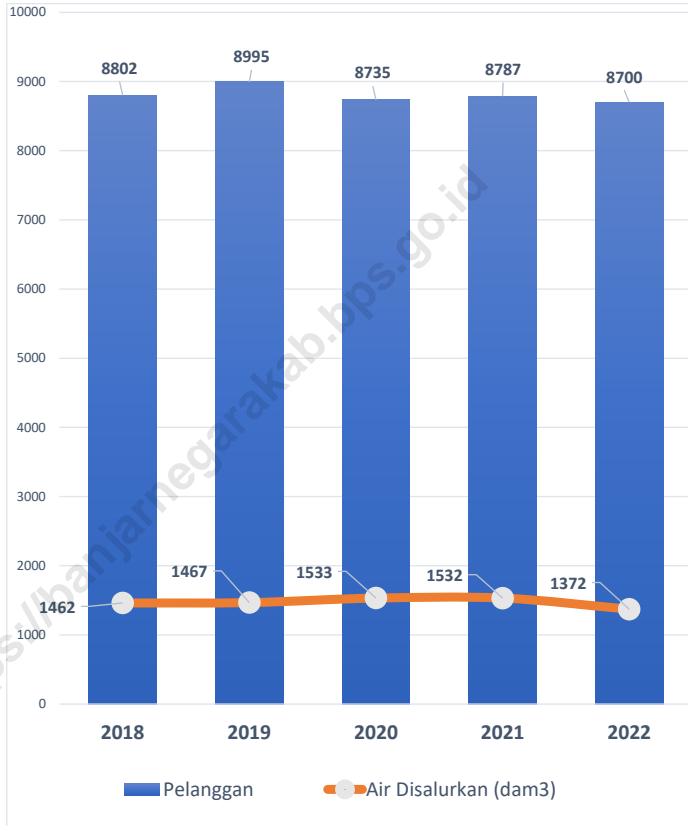
*Installed Electricity Power, Production, and Distribution of PT. PLN (Persero) at PLN Branch in Banjarnegara Regency, 2022*



Sumber/Source : PT. PLN (Persero) UPJ Banjarnegara

**Gambar** 6.2  
**Figures**

**Jumlah Pelanggan dan Air yang Disalurkan Menurut Kecamatan di Kabupaten Banjarnegara, 2022**  
*Number of Customers and Distributed Water by Subdistrict in Banjarnegara Regency, 2022*



Sumber/Source : Perusahaan Daerah Air Minum Kabupaten Banjarnegara

**Tabel**  
**Table** 6.1**Jumlah Pemakaian Bahan Galian Golongan C Menurut  
Jenis Galian Pengelolaan di Kab. Banjarnegara, 2015-2022**  
*Number of Usage of Material Mining at C Classification by Type of Material  
Mining in Banjarnegara, 2015-2022*

Tahun Year	Jenis Bahan Galian Type of Material Mining			
	Feldspar (Tonase/M3)	Batu Stone (Tonase/M3)	Pasir Sand (Tonase/M3)	Marmar (Kg)
(1)	(2)	(3)	(4)	(5)
2015	84 574,32	126 760,52	89 986,26	7,23
2016	109 741,60	198 005,77	127 675,37	5,25
2017	63 559,40	182 545,95	136 214,56	32,50
2018	9 580,75	5 426,12	104 653,56	0,00
2019	70 314,28	0,00	111 347,81	2,50
2020	39 208,33	0,00	56 334,94	0,00
2021	24 701,30	73 525,94	47 404,33	0,00
2022	30 354,59	0,00	67 242,31	0,00

Catatan/Note: ...

Sumber/Source: BPPKAD Kab. Banjarnegara

**Tabel**  
**Table 6.2****Banyaknya Jumlah Pelanggan, Daya Terpasang, KWH dan Pendapatan per Kelompok Pelanggan PLN ULP Banjarnegara, 2021-2022**  
*Number of Customer, Installed Electricity Power, KWH, and Revenue of PLN Branch Banjarnegara by Customer Groups, 2021-2022*

Kelompok Pelanggan/ Customer Groups	2021				2022			
	Pelanggan/ Customers	Daya Terpasang/ Installed Electricity Power	KWH/ KWH (000)	Pendapatan/ Revenue (Juta/million Rupiah)	Pelanggan/ Customers	Daya Terpasang/ Installed Electricity Power	KWH/ KWH (000)	Pendapatan/ Revenue (Juta/million Rupiah)
(1)	(2)	(3)	(4)	(5)	(6)	(7)	(8)	(9)
Sosial	7 961	10 415 750	11 928	7 917	8 318	11 254 500	14 570	9 806
Rumah Tangga	251 214	165 936 150	234 389	139 834	258 193	170 433 250	229 522	170 944
Bisnis	9 660	25 444 500	35 180	41 746	10 707	29 407 300	39 411	47 713
Industri	103	9 601 400	10 012	10 846	118	10 228 500	10 629	11 857
Publik	2 361	5 096 630	11 990	16 895	2 377	5 176 830	12 130	18 514
Layanan Khusus	10	55 000	1 440	3 944	10	55 000	1 298	3 408
<b>Kabupaten Banjarnegara</b>	<b>271 309</b>	<b>216 549 430</b>	<b>304 942</b>	<b>221 186</b>	<b>279 723</b>	<b>226 555 380</b>	<b>307 563</b>	<b>262 245</b>

Catatan/Note: ...

Sumber/Source: PT. PLN (Persero) UPJ Banjarnegara.

**Tabel 6.3**  
**Table****Jumlah Daya Listrik Disalurkan, Pengguna, dan Harga Satuan Listrik di Kabupaten Banjarnegara, 2022**  
*Total Electricity Distributed, Users, and Electricity Unit Prices in Banjarnegara Regency, 2022*

<b>Komoditas</b> <i>Comodity</i>	<b>Satuan</b>	<b>2019</b>	<b>2020</b>	<b>2021</b>	<b>2022</b>
(1)	(2)	(3)	(4)	(5)	(6)
Jumlah Daya Listrik Disalurkan	KWh	264 627 440	300 653 064	304 942 417	307 563 643
Jumlah Pengguna Rumah Tangga	Rumah	233 323	240 866	251 214	258 193
Jumlah Pengguna Non Rumah Tangga	Unit	17 183	18 328	20 095	21 530
Harga Satuan	Rp/KWh	874	665	725	853
Pendapatan Total	Rupiah	231 398 091 836	199 907 266 660	221 186 316 202	262 245 625 276

Catatan/Note: ...

Sumber/Source: PT. PLN (Persero) UPJ Banjarnegara.

**Tabel**  
**Table 6.4****Jumlah Pelanggan dan Air yang Disalurkan Menurut Kecamatan di Kabupaten Banjarnegara, 2022**  
*Number of Customers and Distributed Water by Subdistrict in Banjarnegara Regency, 2022*

Kecamatan Subdistrict	Pelanggan Number of Customers	Air Disalurkan Distributed Water (m <sup>3</sup> )	Nilai Value (Rp)
(1)	(2)	(3)	(4)
01 Susukan	688	92 464	465 800 785
02 Purwareja Klampok	929	122 282	630 156 750
03 Mandiraja	113	14 334	81 293 770
04 Purwanegara	221	32 863	170 024 190
05 B a w a n g	667	105 746	522 891 010
06 Banjarnegara	4 383	742 941	3 936 072 650
07 Banjarmangu	779	112 850	558 018 245
08 Wanadadi	71	11 903	48 539 290
09 Punggelan	44	7 041	42 578 285
10 Karangkoobar	147	25 091	122 381 805
11 Pejawaran	0	0	0
12 Wanayasa	567	91 092	474 503 360
13 Kalibening	91	13 215	77 919 900
<b>Kabupaten Banjarnegara</b>	<b>8 700</b>	<b>1 371 822</b>	<b>7 130 180 040</b>
Tahun 2021	8 787	1 532 381	7 509 460 095
Tahun 2020	8 735	1 532 624	7 509 460 095
Tahun 2019	8 998	1 467 255	7 161 399 572
Tahun 2018	8 802	1 461 596	7 195 853 285

Catatan/Note: ...

Sumber/Source: Perusahaan Daerah Air Minum Kabupaten Banjarnegara

BANJARNEGARA DALAM ANGKA  
2023

# BAB 7

Pariwisata  
Tourism

BANJARNEGARA REGENCY IN FIGURES



<https://banjarnegarakab.bps.go.id>

**PENJELASAN TEKNIS**

1. Wisatawan mancanegara (wisman) ialah setiap pengunjung yang mengunjungi suatu negara di luar tempat tinggalnya, didorong oleh satu atau beberapa keperluan tanpa bermaksud memperoleh penghasilan di tempat yang dikunjungi dan lamanya kunjungan tersebut tidak lebih dari satu tahun (12 bulan). Definisi ini mencakup 2 (dua) kategori wisatawan mancanegara, yaitu :
  - a. Wisatawan (turis) ialah setiap pengunjung seperti definisi di atas yang tinggal paling sedikit 24 jam, akan tetapi tidak lebih dari 1 (satu) tahun di tempat yang dikunjungi, dengan maksud antara lain: berlibur, rekreasi, olah raga, bisnis, menghadiri pertemuan, studi, dan kunjungan dengan alasan kesehatan.
  - b. Excursionist ialah setiap pengunjung seperti definisi di atas yang tinggal kurang dari 24 jam di tempat yang dikunjungi (termasuk "Cruise passengers"). Cruise Passengers ialah setiap pengunjung yang tiba di suatu negara di mana mereka tidak menginap di akomodasi yang tersedia di negara tersebut, misalnya dengan kapal laut.
2. Rata-rata lama tinggal adalah rata-rata waktu tinggal wisatawan mancanegara di Indonesia untuk satu kali kunjungan.

**TECHNICAL NOTES**

1. *An International Visitor is any person visiting a country other than his usual place of residence for any reason other than for earning income in the country visited, and the length of stay is no more than one year (12 months). This definition covers two categories of foreign visitors, namely:*
  - a. *"Tourist" is any visitor staying for at least 24 hours, but no more than one year, in the country visited, with the intention of visiting, and for any of these purposes: Pleasure, recreation and sports, Business, visiting friends and relatives, missions, attending meetings, conferences, visit for health reasons and study.*
  - b. *"Excursionist" is any visitor staying less than 24 hours in the country visited including, "Cruise Passengers", i.e. visitors arriving in a country without staying in any accommodation available in the visited country.*
2. *Average length of stay is the average stay duration of foreign visitor in Indonesia for one trip.*

3. Usaha penyediaan akomodasi adalah usaha yang menyediakan pelayanan penginapan yang dapat dilengkapi dengan pelayanan pariwisata lainnya. Usaha penyediaan akomodasi dapat berupa hotel, vila, pondok wisata, bumi perkemahan, persinggahan karavan, dan akomodasi lainnya yang digunakan untuk tujuan pariwisata.
  4. Hotel adalah penyediaan akomodasi secara harian berupa kamar-kamar di dalam satu bangunan yang dapat dilengkapi dengan jasa pelayanan makan dan minum, kegiatan hiburan dan atau fasilitas lainnya. Hotel terdiri dari hotel berbintang dan hotel non- bintang.
  5. Hotel bintang adalah usaha penyediaan jasa pelayanan penginapan, makan minum serta jasa lainnya bagi umum dengan menggunakan sebagian atau seluruh bangunan. Usaha ini dikelola secara komersial serta memenuhi ketentuan persyaratan sebagai hotel bintang (termasuk berlian) yang ditetapkan dalam surat keputusan instansi yang membinanya. Misalnya hotel bintang lima, hotel bintang empat dan seterusnya.
  6. Tingkat penghunian kamar hotel adalah persentase banyaknya malam kamar yang dihuni terhadap banyaknya malam kamar yang tersedia.
3. *The business of providing accommodation is a business that provides specialty services that can be equipped with other tourism services. It includes hotel, villa, cottage, camping, caravan stop, and other accommodation that are used for tourism purposes.*
  4. *Hotel is a daily supply of accommodation rooms within a building which can be equipped with eating and drinking services, entertainment activities and/or other facilities. Hotel consists of a classified hotel and a non-classified hotel.*
  5. *A star hotel is the business of providing an accommodation, eating and drinking as well as other services for the public by using a building or a part of a building. It is managed commercially and meets specified requirements as a star hotel (including diamonds) set forth in the decree of fostering agency. For example, five star hotel, four star hotel, and so on.*
  6. *Room occupancy rate is the number of room-nights occupied divided by the number of room-nights available, multiplied by 100 percent.*

7. Rata-rata lamanya tamu menginap adalah banyaknya malam tempat tidur yang terpakai (malam tamu) dengan banyaknya tamu yang menginap di hotel atau akomodasi lainnya.
7. *Average length of stay is the number of bed-nights used (guest night) divided by the number of guests coming to spend the night at the accommodation.*

<https://banjarnegarakab.bps.go.id>

**ULASAN****Hotel dan Pariwisata**

Jumlah hotel di Kabupaten Banjarnegara sebanyak 11 hotel, 9 hotel merupakan hotel melati, 1 wisma, dan 1 hotel merupakan hotel bintang tiga.

Kabupaten Banjarnegara memiliki tempat-tempat wisata komersil yang menarik. Pada tahun 2022 jumlah pengunjung di tempat-tempat wisata sebanyak 1.913.197 pengunjung. Jumlah tersebut meningkat dibanding tahun sebelumnya yakni sebesar 1.165.304 di tahun 2021.

Salah satu penunjang pariwisata adalah keberadaan restoran maupun rumah makan. Jumlah restoran/rumah makan di Kabupaten Banjarnegara pada tahun 2022 sebesar 255.

**DESCRIPTION****Hotel and Tourism**

*Number of hotels in Banjarnegara Regency are 11 hotels, 9 hotels are jasmine hotels, 1 guesthouse, and 1 hotel is a three star hotel.*

*Banjarnegara regency has interesting tourism place. Number of visitors at tourism place is 1,913.197 people in 2022 and 1,165,304 people in 2021 it show increased compare to the previous year.*

*One of the supporting tourism is the existence the restaurants. The number of the restaurants in 2022 is 255.*

**Tabel**  
**Table** 7.1.1

**Jumlah Rumah Makan/Restoran Menurut Kecamatan di  
Kabupaten Banjarnegara, 2018–2022**  
*Number of Restaurants by Subdistrict in Banjarnegara Regency, 2018–2022*

Kecamatan Subdistrict	2018	2019	2020	2021	2022
(1)	(2)	(3)	(4)	(5)	(6)
1. Susukan	0	0	0	3	0
2. Purwareja Klampok	6	6	0	11	0
3. Mandiraja	27	27	0	30	0
4. Purwanegara	2	2	2	9	9
5. Bawang	14	14	14	16	16
6. Banjarnegara	97	97	97	97	99
7. Pagedongan	0	0	0	2	2
8. Sigaluh	9	9	9	14	16
9. Madukara	3	3	3	6	6
10. Banjarmangu	1	1	1	9	9
11. Wanadadi	1	1	1	27	27
12. Rakit	0	0	0	0	0
13. Punggelan	0	0	0	0	0
14. Karangobar	0	0	0	18	18
15. Pagentan	0	0	0	0	0
16. Pejawaran	0	0	0	0	0
17. Batur	0	0	0	29	29
18. Wanayasa	5	5	5	6	6
19. Kalibening	0	0	0	18	18
20. Pandanarum	0	0	0	0	0
<b>Kabupaten Banjarnegara</b>	<b>165</b>	<b>165</b>	<b>132</b>	<b>295</b>	<b>255</b>

Catatan/Note: ...

Sumber/Source: Dinas Pariwisata dan Kebudayaan Kabupaten Banjarnegara.

**Tabel**  
**Table** 7.1.2

**Jumlah Perusahaan, Jumlah Tenaga Kerja, Nilai Investasi dan Produksi Menurut Kelompok Jenis Industri Di Kabupaten Banjarnegara, 2022**  
*Number of Manufacturing, Employment, Investment and Production by Industrial Groups Type in Banjarnegara 2022*

Jenis Industri <i>Industrial Type</i>	Jumlah Perusahaan <i>Number of Manufacturing</i>	Jumlah TK (Orang) <i>Manpower</i>	Nilai Investasi (Juta Rp.) <i>Investment</i>	Produksi <i>Production</i>	Satuan Unit
(1)	(2)	(3)	(4)	(5)	(6)
A. Industri Hasil Pertanian dan Kehutanan					
Tempe Kedelai	2 062	4 570	1 732	3 391 365	Kg
Tempe Gembus	15	60	28	22 800	Kg
Tahu	121	372	763	333 516	Kg
Gula Kelapa	7 815	14 435	2 083	3 593 700	Kg
Gula Aren	385	765	100	172 250	Kg
Susu Kedelai	6	15	10	1 527	Liter
Minyak Nilam / Atsiri	19	38	211.5	15 380	Liter
Aneka Makanan Ringan	1 432	5 356	1 797	2 081 363	Kg
Jenang	65	117	228	160 300	Kg
Emping Mlinjo	44	96	45.3	26 000	Kg
Tepung Tapioka	20	1 040	5 890	25 302 000	Kg
Tembakau Garangan	467	2 248	791.8	118 348 422	Kg
Jamur Tiram	8	41	150	10 153	Kg
Kopra	9	19	16	35 000	Kg
Kerupuk Singkong	30	102	17	52 023	Kg
Teh Rakyat	52	216	404	37 218	Kg
Madu	81	100	25	590	Kg
Pengolahan Gaber	12	20	342	362 700	Kg
Bioetanol	1	1	95	400	Kg
Pengolahan Kayu	90	1 966	72 867	208 756	M3
Gaplek	2	5	19	250	Kg
Kolang-Kaling	3	36	6	1 900	Kg

Lanjutan Tabel/*Continued Table* 7.1.2

Jenis Industri <i>Industrial Type</i>	Jumlah Perusahaan <i>Number of Manufacturing</i>	Jumlah TK (Orang) <i>Manpower</i>	Nilai Investasi (Juta Rp.) <i>Investment</i>	Produksi <i>Production</i>	Satuan Unit
(1)	(2)	(3)	(4)	(5)	(6)
Minuman Carica	16	32	64	32 000	cup
Minuman Purwaceng	2	8	5	2 000	Sachet
Tape / Peyem	4	18	87	3 600	Kg
Kopi Bubuk	20	20	40	3 000	Kg
Saos Tomat	4	18	87	2 300	Btl
Minyak Urut	1	1	1	3 003	Btl
Meubelair	744	1 875	3 973	71 111	Buah
Kerajinan Bambu	6 195	11 025	130 000	60 659 000	Buah
Kerajinan Bulu Domba	21	41	100	200	Buah
Penggilingan Padi / Tepung	107	190	1 625	14 358 600	Kg
Pakan Ikan	10	40	260	10 000	Kg
Rokok	2	70	800	220 000	Batang
Pengolahan Tempurung	4	8	10	8 000	Buah
Kecap	7	20	70	9 500	Btl
Keripik Salak	4	4	120	192	Kuintal
Manisan Salak	27	27	50	500	kuintal
Olahan Salak	25	25	50	1	Ton
Tepung Mocaf	40	35	35	60	Ton
Olahan kentang	10	20	50	100	Kuintal
Dawet	20	20	40	2 000	kg
<b>Jumlah</b>	<b>20 002</b>	<b>45 115</b>	<b>225 088</b>	<b>229 542 780</b>	

Catatan/*Note*: ...Sumber/*Source*: Dinas Perindagkop & UMKM Kab. Banjarnegara



Lanjutan Tabel/Continued Table 7.1.2

Jenis Industri <i>Industrial Type</i>	Jumlah Perusahaan <i>Number of Manufacturing</i>	Jumlah TK (Orang) <i>Manpower</i>	Nilai Investasi (Juta Rp.) <i>Investment</i>	Produksi <i>Production</i>	Satuan Unit
(1)	(2)	(3)	(4)	(5)	(6)
B. Industri Aneka					
Genteng	58	160	1 500	22 022 000	Buah
Paving	10	30	60	51 500	Buah
Industri Tas	5	28	37	2 010	Buah
Konveksi/Penjahit	330	700	845	46 000	Ptg
Batu bata	782	2 577	1 445	21 911 916	Buah
Alumunium	41	62	127	26 485	Buah
Batako	22	96	150	1 450 250	Buah
Pelana Kuda	1	3	1	21	Buah
Kaligrafi Bambu	1	1	1	18	Buah
Perbengkelan	550	905	6 925	28 745	Buah
Pupuk Organik	4	15	35	23 100	Kg
Sapu ijuk	60	75	130	25 250	Buah
Pande Besi	49	164	82	82 620	Buah
Gypsum	20	75	200	18 506	Buah
Bulu Mata	20	173	10	669 950	Buah
Batik Tulis	77	175	897	10 308	Lembar
Kerajinan Kulit Kerang	27	89	301	126 000	Buah
Keramik	41	1 976	3 100	70 000	Buah
Batu Lempeng	37	65	50	26 300	M3
Batu Marmer	1	30	100	12	Set
Anyaman Jaring	10	13	28	6 708	Buah
Reparasi Elektronik	155	265	425	850	Buah
Kerajinan Batu	31	75	182	6 200	Buah
Kaki Guci	28	265	147	130 900	Buah

Lanjutan Tabel/Continued Table 7.1.2

Jenis Industri <i>Industrial Type</i>	Jumlah Perusahaan <i>Number of Manufacturing</i>	Jumlah TK (Orang) <i>Manpower</i>	Nilai Investasi (Juta Rp.) <i>Investment</i>	Produksi <i>Production</i>	Satuan Unit
(1)	(2)	(3)	(4)	(5)	(6)
Wayang Kulit	1	1	1	35	Buah
Sablon	180	155	150	100 000	Buah
Kaos Kaki	1	6	320	2 500	Psg
Batu Split	150	300	300	1 950	M3
Mainan Anak	3	2	5	1 125	Buah
Anyaman Plastik	3	15	25	500	Buah
Anyaman Rajut	30	30	45	3 000	Buah
Pencacah Limbah Plastik	4	100	100	280	Ton
Serabut Kelapa	15	15	8	720	Unit
Anyaman Pandan	20	40	16	4 800	Unit
Jasa Multimedia Lainnya	19	2	40	240	Unit
Sapu Glagah	10	10	3	120	Buah
Piring Lidi	10	10	1	160	Buah
<b>B. Industri Menengah</b>					
Tepung Tapioka	8	410	4 045	33 800	Ton
Veneer	27	1 000	19 000	11 800	M3
<b>C. Industri Besar</b>					
Pengolahan Kayu					
Bulu Mata					
Assesories					
<b>Jumlah</b>	<b>22 843</b>	<b>55 228</b>	<b>265 925</b>	<b>276 439 459</b>	
Tahun 2021	22 831	57 178	296 885	279 429 459	
Tahun 2020	22 750	57 069	296 741	279 403 538	
Tahun 2019	22 626	56 938	296 502	279 371 706	
Tahun 2018	2 681	11 881	71 654	49 855 239	

Catatan/Note: ...

Sumber/Source: Dinas Perindagkop &amp; UMMK Kab. Banjarnegara

**Tabel**  
**Table** 7.1.3**Nama dan Alamat Hotel/Losmen di Kab. Banjarnegara  
Menurut Jumlah Kamar dan Tempat Tidur, 2022**  
*Name and Address of Hotel by Number of Room and Bed in Banjarnegara  
Regency, 2022*

	Nama Hotel/Losmen	Alamat	Klasifikasi Usaha	Kamar		Tempat Tidur	
				Non Suite	Suite	Non Suite	Suite
	(1)	(2)	(3)	(4)	(5)	(6)	(7)
1	Gunung Mas	Jl. Raya Dieng No. 42 Telp. 592417	Melati 2	24	0	42	0
2	Hotel Tirta Jadi	Leksana Karangkar , RT 3/3 Telp. 081229959567	Melati	23	0	42	0
3	Gading Rejo	Jl. Let. Jend. Suprpto No. 108 Telp. 591408	Melati 2	9	0	18	0
4	Setiya	Jl. Veteran No. 64 Telp. 591077	Melati 2	26	0	47	0
5	Agung	Jl. Let. Jend. Suprpto No. 101 A Telp. 591120	Melati 2	14	0	27	0
6	Central*)	Jl. May. Jend. DI. Panjaitan No. 24 Telp. 591113, 594850	Melati 3	28	1	47	1
7	Garuda*)	Jl. Dipayuda No. 30 Telp. 592019	Melati 3	36	0	72	0
8	Sokanandi	Jl. Tentara Pelajar Km 3 Telp. 592535	Melati 3	35	0	70	0
9	Asri	Jl. Jend. Suprpto	Melati 3	85	0	130	0
10	Wisma Galiharum	Jl. Letjend Karjono No. 10 Telp. 0286591445	Akomodasi lain	0	0	0	00
11	Surya Yudha	Jl. Karangkar KM. 1	Bintang3	145	13	290	26

Catatan/Note: ...

Sumber/Source: Badan Pusat Statistik Kabupaten Banjarnegara

**Tabel**  
**Table** 7.1.4

**Jumlah Tenaga Kerja di Hotel/Losmen Dirinci Menurut  
Jenis Tenaga Kerja di Kabupaten Banjarnegara, 2022**  
*Number of Employment in Hotels by type in Banjarnegara Regency, 2022*

	Nama Hotel/Losmen	Tenaga Kerja		
		Dibayar	Tanpa Dibayar	Jumlah
	(1)	(2)	(3)	(4)
1	Gunung Mas	4	0	4
2	Hotel Tirta Jadi	5	0	5
3	Gading Rejo	4	0	4
4	Setiya	5	0	5
5	Agung	2	0	2
6	Central	16	0	16
7	Garuda	10	0	10
8	Sokanandi	12	0	12
9	Asri	10	0	10
10	Wisma Galiharum	9	0	9
11	Surya Yudha	176	0	176

Catatan/Note: \*) Kondisi Tahun 2021

Sumber/Source: Badan Pusat Statistik Kabupaten Banjarnegara

**Tabel**  
**Table** 7.2.1

**Banyaknya Pengunjung ke Obyek Wisata per Bulan di Kabupaten Banjarnegara, 2022**  
*Number of Visit to Tour Object per Month in Banjarnegara Regency, 2022*

Bulan Month	Jumlah Pengunjung Pada Obyek Wisata		
	Domestik	Wisatawan asing	Jumlah
(1)	(2)	(3)	(4)
Januari/January	200 456	0	200 456
Februari/February	96 295	0	96 295
Maret/March	134 258	0	134 258
April/April	22 977	0	22 977
Mei/May	369 887	0	369 887
Juni/June	241 343	0	241 343
Juli/July	178 711	0	178 711
Agustus/August	120 700	0	120 700
September/September	118 965	0	118 965
Oktober/October	120 113	0	120 113
November/November	104 730	0	104 730
Desember/December	204 762	0	204 762
<b>Jumlah/Total</b>	<b>1 913 197</b>	<b>0</b>	<b>1 913 197</b>
Tahun 2021	1 165 234	0	1 165 234
Tahun 2020	777 903	896	778 799
Tahun 2019	0	0	1 604 280
Tahun 2018	0	0	1 194 235

Catatan/Note: ...

Sumber/Source: Dinas Pariwisata dan Kebudayaan Kabupaten Banjarnegara

**Tabel**  
**Table** 7.2.2

**Banyaknya Pengunjung Obyek Wisata Menurut Bulan dan Tempat Obyek Wisata di Kabupaten Banjarnegara, 2022**  
*Number of Visit to Tour Object by Month and Tour Objects in Banjarnegara Regency, 2022*

Bulan Month	Jumlah Pengunjung Pada Obyek Wisata					
	Anglir Mendung Paweden			Pemandian Cangkringan		
	Domestik	Wisatawan asing	Jumlah	Domestik	Wisatawan asing	Jumlah
(1)	(2)	(3)	(4)	(5)	(6)	(7)
Januari/January	823	0	823	3 870	0	3 870
Februari/February	727	0	727	1 893	0	1 893
Maret/March	867	0	867	2 318	0	2 318
April/April	206	0	206	0	0	0
Mei/May	789	0	789	6 340	0	6 340
Juni/June	675	0	675	3 095	0	3 095
Juli/July	760	0	760	2 966	0	2 966
Agustus/August	476	0	476	1 205	0	1 205
September/September	375	0	375	1 729	0	1 729
Oktober/October	217	0	217	1 872	0	1 872
November/November	317	0	317	1 838	0	1 838
Desember/December	870	0	870	4 161	0	4 161
<b>Jumlah/Total</b>	<b>7 102</b>	<b>0</b>	<b>7 102</b>	<b>31 287</b>	<b>0</b>	<b>31 287</b>
Tahun 2021	7 771	0	7 771	26 411	0	26 411
Tahun 2020	7 124	0	7 124	38 237	0	38 237
Tahun 2019	26 817	0	26 817	0	0	0
Tahun 2018	19 719	0	19 719	0	0	0

Lanjutan Tabel/*Continued Table 7.2.2*

Bulan <i>Month</i>	Jumlah Pengunjung Pada Obyek Wisata					
	Candi Arjuna			Kawah Sikidang		
	Domestik	Wisatawan asing	Jumlah	Domestik	Wisatawan asing	Jumlah
(1)	(2)	(3)	(4)	(5)	(6)	(7)
Januari/ <i>January</i>	37 482	0	37 482	69 777	0	69 777
Februari/ <i>February</i>	14 823	0	14 823	23 901	0	23 901
Maret/ <i>March</i>	28 303	0	28 303	41 180	0	41 180
April/ <i>April</i>	2 735	0	2 735	7 354	0	7 354
Mei/ <i>May</i>	61 106	0	61 106	137 719	0	137 719
Juni/ <i>June</i>	42 477	0	42 477	56 439	0	56 439
Juli/ <i>July</i>	42 789	0	42 789	67 047	0	67 047
Agustus/ <i>August</i>	35 506	0	35 506	51 912	0	51 912
September/ <i>September</i>	24 811	0	24 811	41 204	0	41 204
Oktober/ <i>October</i>	25 028	0	25 028	38 466	0	38 466
November/ <i>November</i>	16 943	0	16 943	24 392	0	24 392
Desember/ <i>December</i>	42 292	0	42 292	60 205	0	60 205
<b>Jumlah/Total</b>	<b>374 295</b>	<b>0</b>	<b>374 295</b>	<b>619 596</b>	<b>0</b>	<b>619 596</b>
Tahun 2021	203 853	0	203 853	481 948	0	481 948
Tahun 2020	225 503	609	226 112	218 934	287	219 221
Tahun 2019	415 166	0	415 166	417 714	0	417 714
Tahun 2018	267 550	0	267 550	267 550	0	267 550

Lanjutan Tabel/Continued Table 7.2.2

Bulan Month	Jumlah Pengunjung Pada Obyek Wisata					
	Museum Kailasa			Telaga Merdada		
	Domestik	Wisatawan asing	Jumlah	Domestik	Wisatawan asing	Jumlah
(1)	(2)	(3)	(4)	(5)	(6)	(7)
Januari/January	271	0	271	526	0	526
Februari/February	89	0	89	102	0	102
Maret/March	666	0	666	272	0	272
April/April	76	0	76	45	0	45
Mei/May	2 941	0	2 941	1 152	0	1 152
Juni/June	3 667	0	3 667	298	0	298
Juli/July	4 200	0	4 200	463	0	463
Agustus/August	667	0	667	317	0	317
September/September	462	0	462	581	0	581
Oktober/October	460	0	460	143	0	143
November/November	318	0	318	100	0	100
Desember/December	1 028	0	1 028	260	0	260
<b>Jumlah/Total</b>	<b>14 845</b>	<b>0</b>	<b>14 845</b>	<b>4 259</b>	<b>0</b>	<b>4 259</b>
Tahun 2021	1 103	0	1 103	3 141	0	3 141
Tahun 2020	2 665	0	2 665	3 977	0	3 977
Tahun 2019	9 122	0	9 122	3 000	0	3 000
Tahun 2018	9 976	0	9 976	4 455	0	4 455



Lanjutan Tabel/Continued Table 7.2.2

Bulan Month	Jumlah Pengunjung Pada Obyek Wisata					
	Sumur Jalatunda			Kawah Candradimuka		
	Domestik	Wisatawan asing	Jumlah	Domestik	Wisatawan asing	Jumlah
(1)	(2)	(3)	(4)	(5)	(6)	(7)
Januari/January	861	0	861	763	0	763
Februari/February	272	0	272	152	0	152
Maret/March	501	0	501	124	0	124
April/April	68	0	68	68	0	68
Mei/May	2 607	0	2 607	1 449	0	1 449
Juni/June	640	0	640	374	0	374
Juli/July	988	0	988	580	0	580
Agustus/August	561	0	561	403	0	403
September/September	597	0	597	90	0	90
Oktober/October	323	0	323	194	0	194
November/November	155	0	155	79	0	79
Desember/December	634	0	634	452	0	452
<b>Jumlah/Total</b>	<b>8 207</b>	<b>0</b>	<b>8 207</b>	<b>4 728</b>	<b>0</b>	<b>4 728</b>
Tahun 2021	6 012	0	6 012	4 324	0	4 324
Tahun 2020	5 824	0	5 824	2 515	0	2 515
Tahun 2019	8 340	0	8 340	1 678	0	1 678
Tahun 2018	14 233	0	14 233	2 365	0	2 365

Lanjutan Tabel/*Continued Table* 7.2.2

Bulan Month	Jumlah Pengunjung Pada Obyek Wisata					
	Curug Pitu			Surya Yudha Park		
	Domestik	Wisatawan asing	Jumlah	Domestik	Wisatawan asing	Jumlah
(1)	(2)	(3)	(4)	(5)	(6)	(7)
Januari/ <i>January</i>	605	0	605	9 493	0	9 493
Februari/ <i>February</i>	460	0	460	7 447	0	7 447
Maret/ <i>March</i>	409	0	409	13 171	0	13 171
April/ <i>April</i>	141	0	141	853	0	853
Mei/ <i>May</i>	1 344	0	1344	24 846	0	24 846
Juni/ <i>June</i>	463	0	463	19 573	0	19 573
Juli/ <i>July</i>	530	0	530	7 165	0	7 165
Agustus/ <i>August</i>	394	0	394	0	0	0
September/ <i>September</i>	497	0	497	8 729	0	8 729
Oktober/ <i>October</i>	367	0	367	8 018	0	8 018
November/ <i>November</i>	246	0	246	8 723	0	8 723
Desember/ <i>December</i>	581	0	581	14 897	0	14 897
<b>Jumlah/Total</b>	<b>6 037</b>	<b>0</b>	<b>6 037</b>	<b>122 915</b>	<b>0</b>	<b>122 915</b>
Tahun 2021	6 214	0	6 214	36 875	0	36 875
Tahun 2020	4 946	0	4 946	31 913	0	31 913
Tahun 2019	7 761	0	7 761	0	0	0
Tahun 2018	3 423	0	3 423	0	0	0

Lanjutan Tabel/*Continued Table 7.2.2*

Bulan Month	Jumlah Pengunjung Pada Obyek Wisata					
	Pikas Banyu Woong			Arung Jeram Serayu		
	Domestik	Wisatawan asing	Jumlah	Domestik	Wisatawan asing	Jumlah
(1)	(2)	(3)	(4)	(5)	(6)	(7)
Januari/ <i>January</i>	1 256	0	1 256	0	0	0
Februari/ <i>February</i>	539	0	539	0	0	0
Maret/ <i>March</i>	958	0	958	0	0	0
April/ <i>April</i>	0	0	0	0	0	0
Mei/ <i>May</i>	1 252	0	1 252	0	0	0
Juni/ <i>June</i>	1 143	0	1 143	0	0	0
Juli/ <i>July</i>	1 205	0	1 205	0	0	0
Agustus/ <i>August</i>	493	0	493	0	0	0
September/ <i>September</i>	873	0	873	330	0	330
Oktober/ <i>October</i>	1 315	0	1 315	260	0	260
November/ <i>November</i>	1 012	0	1 012	340	0	340
Desember/ <i>December</i>	0	0	0	0	0	0
<b>Jumlah/Total</b>	<b>10 046</b>	<b>0</b>	<b>10 046</b>	<b>930</b>	<b>0</b>	<b>930</b>
Tahun 2021	5 200	0	5 200	2 633	0	2 633
Tahun 2020	4 802	0	4 802	2 204	0	2 204
Tahun 2019	0	0	0	0	0	0
Tahun 2018	0	0	0	0	0	0

Lanjutan Tabel/Continued Table 7.2.2

Bulan Month	Jumlah Pengunjung Pada Obyek Wisata					
	D'Qiano Dieng			Surya Yudha Sport Center		
	Domestik	Wisatawan asing	Jumlah	Domestik	Wisatawan asing	Jumlah
(1)	(2)	(3)	(4)	(5)	(6)	(7)
Januari/January	0	0	0	2 779	0	2 779
Februari/February	0	0	0	2 597	0	2 597
Maret/March	0	0	0	2 562	0	2 562
April/April	0	0	0	1 141	0	1 141
Mei/May	0	0	0	2 156	0	2 156
Juni/June	0	0	0	1 722	0	1 722
Juli/July	0	0	0	1 708	0	1 708
Agustus/August	0	0	0	1 442	0	1 442
September/September	0	0	0	1 848	0	1 848
Oktober/October	0	0	0	9 170	0	9 170
November/November	0	0	0	9 730	0	9 730
Desember/December	0	0	0	18 550	0	18 550
<b>Jumlah/Total</b>	<b>0</b>	<b>0</b>	<b>0</b>	<b>55 405</b>	<b>0</b>	<b>55 405</b>
Tahun 2021	1 436	0	1 436	12 558	0	12 558
Tahun 2020	36 218	0	36 218	6 667	0	6 667
Tahun 2019	67 976	0	67 976	0	0	0
Tahun 2018	71 758	0	71 758	0	0	0

Lanjutan Tabel/*Continued Table 7.2.2*

Bulan Month	Jumlah Pengunjung Pada Obyek Wisata					
	MICE Surya Yudha			Bukit Asmara Situk (BAS)		
	Domestik	Wisatawan asing	Jumlah	Domestik	Wisatawan asing	Jumlah
(1)	(2)	(3)	(4)	(5)	(6)	(7)
Januari/ <i>January</i>	7 063	0	7 063	120	0	120
Februari/ <i>February</i>	6 139	0	6 139	70	0	70
Maret/ <i>March</i>	9 464	0	9 464	120	0	120
April/ <i>April</i>	2 380	0	2 380	0	0	0
Mei/ <i>May</i>	10 115	0	10 115	390	0	390
Juni/ <i>June</i>	18 130	0	18 130	192	0	192
Juli/ <i>July</i>	9 058	0	9 058	0	0	0
Agustus/ <i>August</i>	7 665	0	7 665	0	0	0
September/ <i>September</i>	10 241	0	10 241	0	0	0
Oktober/ <i>October</i>	12 747	0	12 747	0	0	0
November/ <i>November</i>	10 661	0	10 661	0	0	0
Desember/ <i>December</i>	14 483	0	14 483	0	0	0
<b>Jumlah/Total</b>	<b>118 146</b>	<b>0</b>	<b>118 146</b>	<b>892</b>	<b>0</b>	<b>892</b>
Tahun 2021	53 018	0	53 018	1 694	0	1 694
Tahun 2020	40 190	0	40 190	3 253	0	3 253
Tahun 2019	0	0	0	0	0	0
Tahun 2018	0	0	0	0	0	0

Lanjutan Tabel/Continued Table 7.2.2

Bulan Month	Jumlah Pengunjung Pada Obyek Wisata					
	Pemandian Kalionggok			D'Jos Rafting		
	Domestik	Wisatawan asing	Jumlah	Domestik	Wisatawan asing	Jumlah
(1)	(2)	(3)	(4)	(5)	(6)	(7)
Januari/January	1 982	0	1 982	0	0	0
Februari/February	682	0	682	0	0	0
Maret/March	0	0	0	0	0	0
April/April	59	0	59	0	0	0
Mei/May	4 670	0	4 670	0	0	0
Juni/June	0	0	0	0	0	0
Juli/July	0	0	0	0	0	0
Agustus/August	0	0	0	0	0	0
September/September	0	0	0	0	0	0
Oktober/October	0	0	0	0	0	0
November/November	0	0	0	0	0	0
Desember/December	0	0	0	0	0	0
<b>Jumlah/Total</b>	<b>7 393</b>	<b>0</b>	<b>7 393</b>	<b>0</b>	<b>0</b>	<b>0</b>
Tahun 2021	10 479	0	10 479	0	0	0
Tahun 2020	15 573	0	15 573	1 204	0	1 204
Tahun 2019	0	0	0	0	0	0
Tahun 2018	0	0	0	0	0	0

Lanjutan Tabel/*Continued Table 7.2.2*

Bulan Month	Jumlah Pengunjung Pada Obyek Wisata					
	Tampomas			Wisata Dawuhan		
	Domestik	Wisatawan asing	Jumlah	Domestik	Wisatawan asing	Jumlah
(1)	(2)	(3)	(4)	(5)	(6)	(7)
Januari/ <i>January</i>	2 893	0	2 893	8 342	0	8 342
Februari/ <i>February</i>	1 434	0	1 434	2 578	0	2 578
Maret/ <i>March</i>	1 487	0	1 487	2 424	0	2 424
April/ <i>April</i>	700	0	700	69	0	69
Mei/ <i>May</i>	6 893	0	6 893	17 593	0	17 593
Juni/ <i>June</i>	1 673	0	1 673	3 818	0	3 818
Juli/ <i>July</i>	1 861	0	1 861	4 251	0	4 251
Agustus/ <i>August</i>	964	0	964	1 638	0	1 638
September/ <i>September</i>	1 874	0	1 874	2 042	0	2 042
Oktober/ <i>October</i>	603	0	603	1 420	0	1 420
November/ <i>November</i>	881	0	881	1 454	0	1 454
Desember/ <i>December</i>	1 337	0	1 337	4 925	0	4 925
<b>Jumlah/Total</b>	<b>22 600</b>	<b>0</b>	<b>22 600</b>	<b>50 554</b>	<b>0</b>	<b>50 554</b>
Tahun 2021	21 839	0	21 839	30 540	0	30 540
Tahun 2020	21 742	0	21 742	24 405	0	24 405
Tahun 2019	87 088	0	87 088	24 788	0	24 788
Tahun 2018	110 326	0	110 326	22 897	0	22 897

Lanjutan Tabel/Continued Table 7.2.2

Bulan Month	Jumlah Pengunjung Pada Obyek Wisata					
	TRMS Serulingmas Interaktif Zoo			Curug Pletuk		
	Domestik	Wisatawan asing	Jumlah	Domestik	Wisatawan asing	Jumlah
(1)	(2)	(3)	(4)	(5)	(6)	(7)
Januari/January	21 431	0	21 431	654	0	654
Februari/February	16 777	0	16 777	156	0	156
Maret/March	15 051	0	15 051	457	0	457
April/April	1 630	0	1 630	57	0	57
Mei/May	46 298	0	46 298	2 506	0	2 506
Juni/June	15 441	0	15 441	584	0	584
Juli/July	10 653	0	10 653	656	0	656
Agustus/August	5 553	0	5 553	210	0	210
September/September	7 708	0	7 708	376	0	376
Oktober/October	6 890	0	6 890	457	0	457
November/November	13 261	0	13 261	256	0	256
Desember/December	29 805	0	29 805	0	0	0
<b>Jumlah/Total</b>	<b>190 498</b>	<b>0</b>	<b>190 498</b>	<b>6 369</b>	<b>0</b>	<b>6 369</b>
Tahun 2021	116 677	0	116 677	6 806	0	6 806
Tahun 2020	68 528	0	68 528	3 587	0	3 587
Tahun 2019	0	0	0	8 574	0	8 574
Tahun 2018	0	0	0	7 845	0	7 845



Lanjutan Tabel/*Continued Table 7.2.2*

Bulan Month	Jumlah Pengunjung Pada Obyek Wisata		
	Curug Sinom Indah		
	Domestik	Wisatawan asing	Jumlah
(1)	(2)	(3)	(4)
Januari/January	1 103	0	1 103
Februari/February	456	0	456
Maret/March	521	0	521
April/April	269	0	269
Mei/May	3 114	0	3 114
Juni/June	640	0	640
Juli/July	820	0	820
Agustus/August	445	0	445
September/September	418	0	418
Oktober/October	442	0	442
November/November	295	0	295
Desember/December	0	0	0
<b>Jumlah/Total</b>	<b>8 523</b>	<b>0</b>	<b>8 523</b>
Tahun 2021	9 702	0	9 702
Tahun 2020	7 892	0	7 892
Tahun 2019	15 890	0	15 890
Tahun 2018	12 858	0	12 858

Catatan/Note: ...

Sumber/Source: Dinas Pariwisata dan Kebudayaan Kabupaten Banjarnegara

**Tabel** 7.2.3  
**Table**

**Banyaknya Pengunjung dan Pendapatan Obyek Wisata Menurut Tempat Obyek Wisata di Kab. Banjarnegara Tahun 2021**

*Number of Visit and Income of Tour by Tour Objects in Banjarnegara 2021*

Daya Tarik Wisata		Jumlah Pengunjung dan Pendapatan Obyek Wisata		
		Domestik	Wisatawan asing	Pendapatan (Rp)
(1)	(2)	(3)	(4)	
<b>A. Kawasan Wisata Dataran Tinggi Dieng</b>				
1	Candi Arjuna	374 295	38	7 485 900 000
2	Kawah Sikidang	619 596	0	12 391 920 000
3	Museum Kailasa	14 845	0	74 225 000
4	Sumur Jalatunda	8 207	0	41 035 000
5	Telaga Merdada	4 259	0	21 295 000
6	Kawah Candradimuka	4 728	0	23 640 000
<b>Jumlah</b>		<b>1 025 930</b>	<b>38</b>	<b>20 038 015 000</b>
<b>B. Wisata Alam</b>				
1	Curug Pitu	6 037	0	37 296 586
2	Curug Poletuk	6 369	0	63 690 000
3	Bukit Asmara Situk (BAS)	892	0	8 920 000
4	Curug Sinom Indah	8 523	0	85 230 000
<b>Jumlah</b>		<b>21 821</b>	<b>0</b>	<b>195 136 586</b>
<b>C. Wisata Buatan</b>				
1	Serulingmas Interaktif Zoo	190 498	0	4 224 864 644
2	Anglir Mendung Paweden	7 102	0	98 916 656
3	D'Qiano Hot Spring	0	0	0
4	Surya Yudha Park	122 915	0	2 726 008 870
5	Serayu Park	0	0	0
6	Wisata Dawuhan	50 554	0	505 540 000
7	Pemandian Cangkringan	31 287	0	312 870 000

Lanjutan Tabel/*Continued Table 7.2.3*

Daya Tarik Wisata		Jumlah Pengunjung dan Pendapatan Obyek Wisata		
		Domestik	Wisatawan asing	Pendapatan (Rp)
(1)	(2)	(3)	(4)	
8 Tampomas	22 600	0	113 000 000	
9 Pemandian Kalionggok	7 393	0	73 930 000	
10 Tirta Sumber Reja	16 210	0	162 100 000	
11 Pemandian Kaliangget Mangunan	7 175	0	71 750 000	
<b>Jumlah</b>	<b>455 734</b>	<b>0</b>	<b>8 288 980 170</b>	
<b>D. Wisata Minat Khusus</b>				
1 Pikas Banyu Woong	11 586	0	2 342 434 308	
2 Serayu Adventure Indonesia	0	0	0	
3 Arung Jeram Serayu	930	0	204 600 000	
4 D'Jos Rafting	0	0	0	
<b>Jumlah</b>	<b>12 516</b>	<b>0</b>	<b>2 547 034 308</b>	
<b>E. Lain-lain</b>				
1 MICE Surya Yudha	118 146	0		
2 Surya Yudha Sport Center	55 405	0		
<b>Jumlah</b>	<b>173 551</b>	<b>0</b>		
<b>TOTAL</b>	<b>1 689 552</b>	<b>38</b>	<b>31 069 166 064</b>	

Catatan/Note: ...

Sumber/Source: Dinas Pariwisata dan Kebudayaan Kabupaten Banjarnegara

BANJARNEGARA DALAM ANGKA  
2023

# BAB 8

*Transportasi dan Komunikasi*

*Transportation and Communication*

BANJARNEGARA REGENCY IN FIGURES

<https://banjarnegarakab.bps.go.id>

**PENJELASAN TEKNIS**

1. Kendaraan bermotor adalah setiap kendaraan yang digerakkan oleh peralatan teknik yang ada pada kendaraan tersebut, biasanya digunakan untuk angkutan orang atau barang di atas jalan raya selain kendaraan yang berjalan di atas rel. Kendaraan bermotor yang dicatat adalah semua jenis kendaraan kecuali kendaraan bermotor TNI/Polri dan Korps Diplomatik.
2. Kantor Pos adalah tempat pemberi pelayanan komunikasi tertulis dan atau surat elektronik, layanan paket, layanan logistik, layanan transaksi keuangan, dan layanan keagenan pos untuk kepentingan umum. Rumah pos berfungsi sama seperti kantor pos dan kantor pos pembantu, bedanya rumah pos biasanya terletak di daerah terpencil.
3. Telekomunikasi adalah setiap pemancaran, pengiriman dan atau penerimaan dari setiap informasi dalam bentuk tanda-tanda, isyarat, tulisan, gambar, suara dan bunyi melalui sistem kawat, optik, radio atau sistem elektromagnetik lainnya.
4. Jaringan telekomunikasi adalah rangkaian perangkat telekomunikasi dan kelengkapannya yang digunakan dalam bertelekomunikasi.
5. Telepon tetap kabel dalam Susenas disebut telepon rumah

**TECHNICAL NOTES**

1. *Motor vehicles are any kind of vehicles motorized by machine set up in those vehicles, they are usually used for transporting peoples or goods on roads except vehicles moving along a railway line. The data cover all kinds of motor vehicles except those belong to Indonesia Army Force Indonesian State Police and Diplomatic Corps.*
2. *Post Office is a service provider facility of written communication and or electronic mail, parcel service, logistics services, financial transaction services, and postal services to the public. Postal house has the same function as the post office and subsidiary of post office, the difference is that postal house is usually located in remote areas.*
3. *Telecommunication includes every transmitting, delivering and or receiving from every information of marking, signal, article, picture, sound and voice through strand of wire system, optic, radio or other electromagnetic system.*
4. *Telecommunication network is peripheral network of telecommunication and its equipment used in the means of telecommunication.*
5. *Fixed line telephone based on Susenas called home phone is a*

adalah jaringan telekomunikasi menggunakan perangkat telepon tetap dengan kabel yang secara umum diatur oleh standar-standar teknis dengan menggunakan suatu nomor telepon, dikenal pula sebagai Public Switched Telephone Network (PSTN). Pada umumnya dimanfaatkan untuk telepon rumah dan jaringan internet, memiliki kemampuan menghantarkan sinyal dengan kuat dan jelas dengan biaya yang relatif lebih murah.

*telecommunication network using fixed line telephone device which is generally regulated by technical standards, using a phone number, also known as the Public Switched Telephone Network (PSTN). It is generally used for home phone and Internet networks, has the ability to deliver a strong and clear signal with a relatively low cost.*

<https://banjarnegarakab.bps.go.id>

**ULASAN****DESCRIPTION****Panjang Jalan**

Panjang jalan di Kabupaten Banjarnegara pada tahun 2022 secara total dari jalan kabupaten 938,650 km dan jalan provinsi 88,029 km.

Dilihat jenis jalan permukaan, jalan di Kabupaten Banjarnegara dapat dibagi menjadi tiga, yaitu jalan aspal, jalan kerikil/batu dan jalan tanah. Khusus untuk jalan Provinsi hanya terdiri dari jenis jalan yang diaspal.

Pada tahun 2022 jalan kabupaten jenis aspal sepanjang 554,169 km, jalan kerikil 35,213 km dan jalan tanah 17,420 km.

Apabila jalan kabupaten dilihat dari kondisi jalan pada tahun 2022, terdapat 714,960 km dalam kondisi baik, 132,690 km dalam kondisi sedang, 19,440 km rusak ringan, dan 71,560 km rusak berat.

**Angkutan Darat**

Kendaraan bermotor merupakan salah satu sarana transportasi darat yang memungkinkan arus lalu lintas orang dan barang antar daerah menjadi lebih cepat.

Jumlah kendaraan bermotor di Kabupaten Banjarnegara dari tahun ke tahun selalu menunjukkan peningkatan. Untuk kendaraan roda dua, pada tahun 2022 tercatat sebanyak 264.322 kendaraan.

Untuk kendaraan roda empat pada tahun 2022 terdaftar sebanyak 32.775 kendaraan.

**Road Length**

*The length of roads in Banjarnegara Regency in 2022 in total from district roads are 938.650 km, and province road 88.029 km.*

*In terms of road surface types, roads in Banjarnegara Regency can be divided into three, namely asphalt road, gravel / stone road and dirt road. Especially for Provincial roads and State roads only consist of paved road types.*

*By 2022 the asphalt district road has 554.169 km, the gravel road has 35.213 km and the dirt road has 17.420 km.*

*If the district road is seen from road conditions by 2022, there are 714.960 km in good condition, 132.690 km in moderate condition and 19.440 km in lightly damaged condition, and 71.560 km bad condition.*

**Land Transportation**

*Motor vehicles are one means of land transportation that allows traffic flow of people and goods between regions to be faster.*

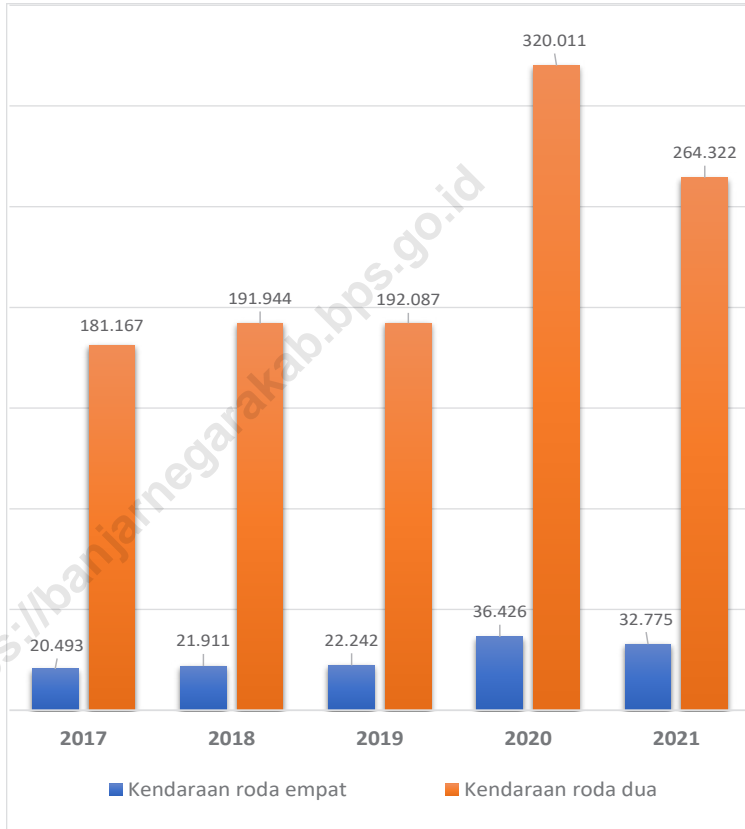
*The number of motor vehicles in Banjarnegara Regency from year to year always shows an increase. For two-wheeled vehicles, in 2022 recorded as much as 264,322 vehicles.*

*For the four-wheeled vehicles in 2022 registered as many as 32,775 vehicles.*



**Gambar** 8.1  
**Figures**

**Banyaknya Kendaraan Bermotor Roda Dua dan Roda Empat di Kabupaten Banjarnegara, 2022**  
*Number of Two Wheel and Four Wheel Vehicle in Banjarnegara Regency, 2022*



Sumber/Source: Samsat/Unit Pelayanan Pendapatan dan Pemberdayaan Aset Daerah

## 8.1 TRANSPORTASI TRANSPORTATION

**Tabel 8.1.1 Panjang Jalan<sup>1</sup> Menurut Tingkat Kewenangan Pemerintahan di Kabupaten Banjarnegara (km), 2019–2022**  
*Length of Roads<sup>1</sup> by Level of Government Authority in Banjarnegara Regency (km), 2019–2022*

Tingkat Kewenangan Pemerintahan <i>Level of Government Authority</i>	2019	2020	2021	2022
(1)	(2)	(3)	(4)	(5)
Negara <sup>2</sup> /State <sup>2</sup>	59,300	59,300	59,300	58,000
Provinsi/Province	88,029	88,029	88,029	88,029
Kabupaten/Kota <i>Regency/Municipality</i>	938,693	938,693	938,693	938,650
<b>Jumlah/Total</b>	<b>1 086,022</b>	<b>1 086,022</b>	<b>1 086,022</b>	<b>1 084,679</b>

Catatan/Note: <sup>1</sup> Data tidak termasuk panjang jalan tol/*Excluding toll road*

<sup>2</sup> Berdasarkan Keputusan Menteri Pekerjaan Umum dan Perumahan Rakyat No. 248/KPTS/M/2015/*Based on Public Work and Public Housing Ministerial Decree No. 248/KPTS/M/2015*

Sumber/Source: Dinas Pekerjaan Umum dan Penataan Ruang Kabupaten Banjarnegara

**Tabel**  
**Table** 8.1.2

**Panjang Jalan Menurut Jenis Permukaan Jalan dan Kondisi Jalan di Kabupaten Banjarnegara (km), 2019–2022**

*Length of Roads by Type of Road Surface and Condition of Roads in Banjarnegara Regency (km), 2019–2022*

<b>Panjang Jalan</b> <i>Length of Roads</i>	<b>2019</b>	<b>2020</b>	<b>2021</b>	<b>2022</b>
<b>(1)</b>	<b>(2)</b>	<b>(3)</b>	<b>(4)</b>	<b>(5)</b>
<b>Jenis Permukaan Jalan/ Type of Road Surface</b>				
Aspal/Paved	812,564	846,659	538,922	554,169
Kerikil/Gravel	77,108	49,086	63,896	35,213
Tanah/Soil	7,773	0,000	7,176	17,420
Lainnya/Others	41,248	42,948	34,787	279,411
<b>Jumlah/Total</b>	<b>938,693</b>	<b>938,693</b>	<b>938,693</b>	<b>886,213</b>
<b>Kondisi Jalan/ Condition of Roads</b>				
Baik/Good	713,685	752,560	762,495	714,960
Sedang/Moderate	104,328	75,997	78,486	132,690
Rusak/Damage	41,575	62,850	60,509	19,440
Rusak Berat/Severely Damage	79,105	47,286	37,203	71,560
<b>Jumlah/Total</b>	<b>938,693</b>	<b>938,693</b>	<b>938,693</b>	<b>938,650</b>

Catatan/Note: ...

Sumber/Source: Dinas Pekerjaan Umum dan Penataan Ruang Kabupaten Banjarnegara

**Tabel**  
**Table** 8.1.3

**Banyaknya Kendaraan Bermotor Roda Dua Menurut Warna Plat Nomor Polisi per Kecamatan di Kabupaten Banjarnegara, 2022**  
*Number of Two Wheel Vehicle by Plate Number Colour and Subdistrict in Banjarnegara Regency, 2022*

Kecamatan Subdistrict	Warna Plat Nomor Polisi		Jumlah
	Merah	Hitam	
(1)	(2)	(3)	(4)
1 Susukan	14	13 207	13 221
2 Purwareja Klampok	9	12 796	12 805
3 Mandiraja	7	21 182	21 189
4 Purwanegara	3	23 546	23 549
5 Bawang	9	21 163	21 172
6 Banjarnegara	1 374	28 629	30 003
7 Pagedongan	14	9 578	9 592
8 Sigaluh	6	15 419	15 425
9 Madukara	15	12 493	12 508
10 Banjarmangu	11	10 702	10 713
11 Wanadadi	3	14 349	14 352
12 Rakit	4	20 264	20 268
13 Punggelan	4	6 629	6 633
14 Karangobar	3	8 336	8 339
15 Pagentan	3	6 031	6 034
16 Pejawaran	3	6 671	6 674
17 Batur	6	8 433	8 439
18 Wanayasa	4	8 014	8 018
19 Kalibening	1	11 460	11 461
20 Pandanarum	0	3 927	3 927
<b>Kabupaten Banjarnegara</b>	<b>1 493</b>	<b>262 829</b>	<b>264 322</b>
Tahun 2021	2165	317 846	320 011
Tahun 2020	2 014	190 073	192 087
Tahun 2019	1 861	190 083	191 944
Tahun 2018	1 817	179 350	181 167

Catatan/Note: ...

Sumber/Source: Samsat/Unit Pelayanan Pendapatan dan Pemberdayaan Aset Daerah

**Tabel**  
**Table** 8.1.4**Banyaknya Kendaraan Bermotor Roda Empat Menurut Warna Plat Nomor Polisi per Kecamatan di Kabupaten Banjarnegara, 2022***Number of Four Wheel Vehicle by Plate Number Colour and Subdistrict in Banjarnegara Regency, 2022*

Kecamatan Subdistrict	Warna Plat Nomor Polisi			Jumlah
	Merah	Hitam	Kuning	
(1)	(2)	(3)	(4)	(5)
1. Susukan	28	1 074	2	1 104
2. Purwareja Klampok	22	1 532	2	1 556
3. Mandiraja	30	2 177	1	2 208
4. Purwanegara	30	2 225	9	2 264
5. Bawang	99	2 782	9	2 890
6. Banjarnegara	381	4 718	464	5 563
7. Pagedongan	107	1 174	2	1 283
8. Sigaluh	117	2 113	3	2 233
9. Madukara	88	1 220	9	1 317
10. Banjarmangu	694	1 354	5	2 053
11. Wanadadi	2	1 347	3	1 352
12. Rakit	18	1 658	1	1 677
13. Punggelan	82	839	2	923
14. Karangobar	30	724	0	754
15. Pagentan	81	948	5	1 034
16. Pejawaran	28	1 401	5	1 434
17. Batur	16	1 290	0	1 306
18. Wanayasa	1	703	2	706
19. Kalibening	70	808	3	881
20. Pandanarum	1	236	0	237
<b>Kabupaten Banjarnegara</b>	<b>1 925</b>	<b>30 323</b>	<b>527</b>	<b>32 775</b>
Tahun 2021	439	33 696	2 291	36 426
Tahun 2020	548	18 774	4 183	23 505
Tahun 2019	512	17 577	3 822	21 911
Tahun 2018	325	17 048	3 120	20 493

Catatan/Note: ...

Sumber/Source: Samsat/Unit Pelayanan Pendapatan dan Pemberdayaan Aset Daerah

**Tabel**  
**Table 8.1.5****Banyaknya Penerbitan STNK Bermotor Roda Dua Menurut Warna Plat Nomor Polisi dan Bulan di Kabupaten Banjarnegara, 2022***Number of Two Wheel Vehicle Registration Issue by Plate Number Colour and Month in Banjarnegara Regency, 2022*

Bulan Month	Warna Plat Nomor Polisi			Jumlah
	Merah	Hitam	Putih	
(1)	(2)	(3)	(4)	(5)
Januari/January	4	4 297	226	4 527
Februari/February	5	3 724	242	3 971
Maret/March	12	3 999	255	4 266
April/April	8	3 346	226	3 580
Mei/May	19	3 533	173	3 725
Juni/June	40	3 505	161	3 706
Juli/July	32	4 070	165	4 267
Agustus/August	13	4 612	218	4 843
September/September	2	5 669	250	5 921
Oktober/October	21	4 945	235	5 201
November/November	22	5 099	274	5 395
Desember/December	33	4 767	259	5 059
<b>Kabupaten Banjarnegara</b>	<b>211</b>	<b>51 566</b>	<b>2 684</b>	<b>54 461</b>
Tahun 2021	201	49 824	2 824	52 849
Tahun 2020	336	38 521	16 646	55 503
Tahun 2019	278	37 243	16 330	53 851
Tahun 2018	359	49 746	3	50 108

Catatan/Note: ...

Sumber/Source: Samsat/Unit Pelayanan Pendapatan dan Pemberdayaan Aset Daerah

**Tabel**  
**Table 8.1.6****Banyaknya Penerbitan STNK Bermotor Roda Empat Menurut Warna Plat Nomor Polisi dan Bulan di Kabupaten Banjarnegara, 2022***Number of Four Wheel Vehicle Registration Issue by Plate Number Colour and Month in Banjarnegara Regency, 2022*

Bulan Month	Warna Plat Nomor Polisi				Jumlah
	Merah	Hitam	Kuning	Putih	
(1)	(2)	(3)	(4)	(5)	(6)
Januari/January	1	705	54	121	881
Februari/February	6	559	28	79	672
Maret/March	9	617	37	90	753
April/April	1	488	27	68	584
Mei/May	5	445	21	80	551
Juni/June	13	575	17	69	674
Juli/July	5	553	28	81	667
Agustus/August	7	641	34	80	762
September/September	8	762	43	71	884
Oktober/October	15	824	14	84	937
November/November	18	984	28	78	1 108
Desember/December	11	1 038	36	88	1 173
<b>Kabupaten Banjarnegara</b>	<b>99</b>	<b>8 191</b>	<b>367</b>	<b>989</b>	<b>9 646</b>
Tahun 2021	79	7 052	669	997	8 797
Tahun 2020	151	5 388	346	2 169	8 054
Tahun 2019	100	4 983	250	1 093	6 426
Tahun 2018	127	5 825	153	1 049	7 154

Catatan/Note: ...

Sumber/Source: Samsat/Unit Pelayanan Pendapatan dan Pemberdayaan Aset Daerah

**Tabel**  
**Table** 8.1.7**Banyaknya Pendapatan Biaya Penerbitan STNK Bermotor Menurut Jenis di Kantor Dinas Pendapatan Daerah Prop. Jawa Tengah (Kantor Bersama) Samsat Kab. Banjarnegara, 2010-2022***Revenue From Motor Vehicle Registration Issuance By Type In Regional Revenue Office Central Java Province (Joint Office) SAMSAT Banjarnegara, 2010-2022*

Tahun Anggaran	Jumlah dan Jenis Hasil Pendapatan (000 Rp.)				
	BBN	PKB	SWD KLAS	A D M	Jumlah
(1)	(2)	(3)	(4)	(5)	(6)
2010	26 099 372	23 841 470	6 725 277	2 325 430	58 991 549
2011	27 197 682	35 480 942	7 067 125	3 174 120	72 919 869
2012	41 739 762	31 484 777	8 001 278	3 570 280	84 796 097
2013	54 547 406	36 913 886	8 815 296	3 728 000	104 004 588
2014	58 073 248	42 692 643	10 065 178	4 296 135	115 127 204
2015	49 115 031	5 524 490	45 376 472	12 190 896	112 206 889
2016	55 524 490	45 376 472	12 190 896	5 100 075	118 191 933
2017	60 218 591	45 961 565	11 351 935	9 619 435	127 151 526
2018	65 361 150	51 555 430	12 037 672	10 159 880	139 114 132
2019	52 371 804	69 858 210	12 667 291	6 670 200	141 567 505
2020	44 568 500	69 840 128	9 286 120	1 573 436	125 268 184
2021	47 071 174	71 402 457	11 940 548	10 479 480	140 893 659
2022	46 640 745	82 993 012	13 192 821	4 236 540	147 063 118

Catatan/Note: ...

Sumber/Source: Samsat/Unit Pelayanan Pendapatan dan Pemberdayaan Aset Daerah



**Tabel**  
**Table 8.1.8****Jenis Kendaraan dan Tipe Uji di Dinas Perhubungan  
Kabupaten Banjarnegara, 2022**  
**Number of Motorized Vehicles Conducting KIR by Type in  
Departement of Transportation of Banjarnegara Regency,  
2022**

Jenis Kendaraan	Uji Pertama		Uji Berkala	
	Umum	Tidak Umum	Umum	Tidak Umum
(1)	(2)	(3)	(4)	(5)
<b>A. MOBIL PENUMPANG</b>				
1 M.PNP	0	0	195	0
2 TAXI	0	0	34	0
3 M.BUS	4	3	369	349
4 PERINTIS	0	0	85	0
<b>B. MOBIL BARANG</b>				
1 PICK UP	45	273	138	5 116
2 BLIND VAN	0	1	2	96
3 BESTEL	0	0	0	0
4 AMBLN	0	7	0	31
5 TRUCK	77	22	691	1 544
6 MIXER	0	0	0	0
7 TANKI	0	1	20	5
8 TRUCK S.III	8	0	82	10
9 TANKI S.III	0	0	5	0
C. HEAD TRACTOR	0	1	27	5
D. KENDARAAN KHUSUS	0	0	0	0
<b>E. KERATA</b>				
1 GANDENG	0	0	0	0
2 TEMPELAN	0	0	23	5
<b>Jumlah</b>	<b>134</b>	<b>308</b>	<b>1 671</b>	<b>7 161</b>
<b>Tahun 2021</b>	<b>178</b>	<b>364</b>	<b>1 545</b>	<b>7 395</b>

Catatan/Note: ...

Sumber/Source: Dinas Perhubungan Kabupaten Banjarnegara

**Tabel 8.1.9** Jumlah Rambu Lalu Lintas dan Penerangan Jalan di Kabupaten Banjarnegara, 2020-2022  
**Number of Traffic Signs and Street Lighting in Banjarnegara Regency, 2020-2022**

	Kecamatan Subdistrict	2020	2021	2022
	(1)	(2)	(3)	(4)
1	Lampu Penerangan Jalan Umum	1 904	2 899	3 109
2	Traffic Light	16	16	16
3	Rambu-Rambu Lalu Lintas	971	971	971
4	Guardrail Beam)	266	266	266
5	Warning Light	55	59	59

Catatan/Note: ...

Sumber/Source: Dinas Perhubungan Kabupaten Banjarnegara

**Tabel 8.1.10** Bidang Perparkiran Dinas Perhubungan Kabupaten Banjarnegara, 2020-2022  
**Table** Field of Parking Transportation Departement in Banjarnegara Regency, 2020-2022

Kecamatan Subdistrict		2020	2021	2022
(1)		(2)	(3)	(4)
1	Lokasi Parkir	54	57	71
2	Juru Parkir	450	450	441
3	Titik Parkir	273	271	271
4	Pendapatan Retribusi Parkir (Rupiah)	651 385 640	702 127 420	852 322 000

Catatan/Note: ...

Sumber/Source: Dinas Perhubungan Kabupaten Banjarnegara

**Tabel**  
**Table** 8.1.11

**Bidang Angkutan Dinas Perhubungan Kabupaten  
Banjarnegara, 2020-2022**  
*Field of Transport Departement in Banjarnegara Regency,  
2020-2022*

Kecamatan Subdistrict		2020	2021	2022
(1)		(2)	(3)	(4)
1	Halte Bus	33	33	34
2	Trayek Angkutan Umum	46	46	46
3	Terminal Type C	4	4	3
4	Taxi	25	25	24

Catatan/Note: Angkutan Bus Gratis dihnetikan sementara karena pandemi covid19

Sumber/Source: Dinas Perhubungan Kabupaten Banjarnegara

## 8.2 KOMUNIKASI COMMUNICATION

**Tabel 8.2.1** Jumlah Kantor Pos Pembantu Menurut Kecamatan di Kabupaten Banjarnegara, 2018–2022  
*Number of Post Offices Subsidiaries by Subdistrict in Banjarnegara Regency, 2018–2022*

Kecamatan Subdistrict	2018	2019	2020	2021	2022
(1)	(2)	(3)	(4)	(5)	(6)
1. Susukan	1	1	1	1	1
2. Purwareja Klampok	1	1	1	1	1
3. Mandiraja	1	1	1	1	1
4. Purwanegara	1	1	1	1	1
5. Bawang	1	1	1	1	1
6. Banjarnegara	1	1	1	1	1
7. Pagedongan	1	1	1	1	1
8. Sigaluh	1	1	1	1	1
9. Madukara	1	1	1	1	1
10. Banjarmangu	1	1	1	1	1
11. Wanadadi	1	1	1	1	1
12. Rakit	1	1	1	1	1
13. Punggelan	1	1	1	1	1
14. Karangobar	1	1	1	1	1
15. Pagentan	1	1	1	1	1
16. Pejawaran	1	1	1	1	1
17. Batur	2	2	2	2	2
18. Wanayasa	1	1	1	1	1
19. Kalibening	1	1	1	1	1
20. Pandanarum	1	1	0	0	0
<b>Kabupaten Banjarnegara</b>	<b>21</b>	<b>21</b>	<b>20</b>	<b>20</b>	<b>20</b>

Catatan/Note: ...

Sumber/Source: PT Pos Indonesia Kabupaten Banjarnegara

**Tabel**  
**Table** 8.2.2

**Banyaknya Pengiriman dan Penerimaan Surat-surat dan Paket Pos Menurut Jenis Surat/Paket dan Bulan Di Kab. Banjarnegara, 2022**

*Number of Delivery and Acceptance of Letters and Post Package by Type of Letter/Package and Mont Banjarnegara Regency, 2022*

Kecamatan Subdistrict	Kilat Khusus		Kilat		Paket Pos	
	Kirim	Terima	Kirim	Terima	Kirim	Terima
(1)	(2)	(3)	(4)	(5)	(6)	(7)
Januari/January	0	0	0	59	14 222	15 114
Februari/February	0	0	0	23	9 877	11 283
Maret/March	0	1	0	23	11 676	10 254
April/April	0	1	0	31	13 288	1 348
Mei/May	0	1	0	21	10 350	570
Juni/June	0	1	0	25	14 971	11 528
Juli/July	0	0	0	29	12 277	12 019
Agustus/August	0	0	0	31	12 827	14 130
September/September	0	0	0	48	12 798	14 049
Oktober/October	0	0	0	52	12 225	14 446
November/November	378	512	4 087	10 698	7 582	8 225
Desember/December	0	26	0	7 180	9 178	16 034
<b>Kabupaten Banjarnegara</b>	<b>378</b>	<b>542</b>	<b>4 087</b>	<b>18 220</b>	<b>141 271</b>	<b>129 000</b>
Tahun 2021	16 404	35 471	162 209	101 685	4 318	6 235
Tahun 2020	25 771	72 428	137 912	120 715	6 713	48 284
Tahun 2019	145 850	46 705	15 455	96 547	9 966	181 774
Tahun 2018	25 109	40 613	56 687	83 954	108 481	165 249

Catatan/Note: ...

Sumber/Source: PT Pos Indonesia Kabupaten Banjarnegara

**Tabel** 8.2.3  
**Table**

**Banyaknya Transaksi Tabanas pada Kantor PT. Pos Indonesia Menurut Jenis Transaksi dan Bulan Di Kab. Banjarnegara, 2022**  
*Number of Tabanas Transaction at PT Pos Indonesia Type of Transaction and Month in Banjarnegara, 2022*

Kecamatan Subdistrict	Penabung/Setoran		Pembayaran/Penarikan		Penutupan Rekening	
	Transaksi	Uang (000 Rp)	Transaksi	Uang (000 Rp)	Transaksi	Uang (000 Rp)
(1)	(2)	(3)	(4)	(5)	(6)	(7)
Januari/January	208	877 776	111	196 089	0	0
Februari/February	201	1 129 729	84	156 490	1	10 024
Maret/March	196	1 029 947	140	330 233	2	944
April/April	238	1 488 286	125	326 673	0	0
Mei/May	241	1 101 433	97	212 315	1	19 984
Juni/June	247	1 023 492	110	316 801	0	0
Juli/July	231	1 334 029	119	297 335	1	3 073
Agustus/August	225	1 010 932	123	240 535	0	0
September/September	211	945 849	120	217 755	1	43 451
Oktober/October	201	1 507 631	127	281 939	0	0
November/November	200	738 290	124	221 707	0	0
Desember/December	205	1 026 545	140	369 512	0	0
<b>Kabupaten Banjarnegara</b>	<b>2 604</b>	<b>13 213 938</b>	<b>1 420</b>	<b>3 167 382</b>	<b>6</b>	<b>77 476</b>
Tahun 2021	2 523	12 142 067	1 917	3 505 719	6	23 316
Tahun 2020	2 800	8 549 838	2 949	5 702 948	7	13 488
Tahun 2019	5 022	11 013 734	2 783	5 832 077	20	57 498
Tahun 2018	5 006	11 831 587	3 555	7 624 031	20	38 469

Catatan/Note: ...

Sumber/Source: PT Pos Indonesia Kabupaten Banjarnegara

**Tabel**  
**Table** 8.2.4

**Jumlah Pembayaran Wesel Pos Luar Negeri pada PT. Pos Indonesia Menurut Bulan Di Kab. Banjarnegara, 2022**  
*Number Of Payment Of Overseas Money at PT Pos of Indonesia by Month in Banjarnegara Regency, 2022*

Kecamatan Subdistrict	Jumlah Wesel	Nilai Uang (000 Rp)
(1)	(2)	(3)
Januari/January	82	306 126
Februari/February	64	192 588
Maret/March	94	491 658
April/April	109	441 815
Mei/May	66	284 944
Juni/June	77	304 308
Juli/July	62	254 189
Agustus/August	85	297 645
September/September	65	272 231
Oktober/October	60	247 024
November/November	71	273 111
Desember/December	73	289 937
<b>Kabupaten Banjarnegara</b>	<b>908</b>	<b>3 655 575</b>
Tahun 2021	2 152	10 738 609
Tahun 2020	3 253	15 456 337
Tahun 2019	5 140	21 954 774
Tahun 2018	6 795	29 209 132

Catatan/Note: ...

Sumber/Source: PT Pos Indonesia Kabupaten Banjarnegara



**Tabel**  
**Table 8.2.5****Jumlah Pembayaran Wesel Pos Dalam Negeri pada PT. Pos Indonesia Menurut Bulan Di Kab. Banjarnegara, 2022**  
*Number Of Payment Of Overseas Money at PT Pos of Indonesia by Month in Banjarnegara Regency, 2022*

<b>Kecamatan Subdistrict</b>	<b>Jumlah Wesel</b>	<b>Nilai Uang (000 Rp)</b>
(1)	(2)	(3)
Januari/January	436	540 599
Februari/February	360	345 660
Maret/March	395	445 526
April/April	440	489 001
Mei/May	196	188 097
Juni/June	351	314 235
Juli/July	339	349 053
Agustus/August	323	291 389
September/September	320	283 183
Oktober/October	258	323 290
November/November	291	259 994
Desember/December	286	282 614
<b>Kabupaten Banjarnegara</b>	<b>3 995</b>	<b>4 112 641</b>
Tahun 2021	72 859	29 317 515
Tahun 2020	74 612	48 717 084
Tahun 2019	16 833	25 998 566
Tahun 2018	26 921	41 128 783

Catatan/Note: ...

Sumber/Source: PT Pos Indonesia Kabupaten Banjarnegara

**Tabel** 8.2.6  
**Table**

**Banyaknya Hasil Penjualan Materai dan Akta Agraria di PT. Pos Indonesia Menurut Bulan Di Kab. Banjarnegara, 2022**  
*Number of Materai Sales Revenue and Deed of Agraria at PT Pos of Indonesia by Month in Banjarnegara Regency, 2022*

Kecamatan Subdistrict	Materai		Akta Agraria	
	Lembar	Nilai (000 Rp)	Lembar	Nilai (000 Rp)
(1)	(2)	(3)	(4)	(5)
Januari/January	76 350	763 500	0	0
Februari/February	61 750	617 500	0	0
Maret/March	95 000	950 000	0	0
April/April	159 700	1 597 000	0	0
Mei/May	116 800	1 168 000	0	0
Juni/June	105 400	1 054 000	0	0
Juli/July	80 500	805 000	0	0
Agustus/August	74 800	748 000	0	0
September/September	84 050	840 500	0	0
Oktober/October	74 600	746 000	0	0
November/November	88 800	888 000	0	0
Desember/December	78 300	783 000	0	0
<b>Kabupaten Banjarnegara</b>	<b>1 096 050</b>	<b>10 960 500</b>	<b>0</b>	<b>0</b>
Tahun 2021	1 201 475	11 623 550	0	0
Tahun 2020	1 231 200	6 954 300	0	0
Tahun 2019	1 327 300	7 485 750	0	0
Tahun 2018	1 263 700	7 086 750	0	0

Catatan/Note: ...

Sumber/Source: PT Pos Indonesia Kabupaten Banjarnegara

**Tabel** 8.2.7  
**Table**

**Banyaknya Uang yang Dikirim dan Dibayar Melalui Wesel Pos pada PT. Pos Indonesia Menurut Jenis Transaksi dan Bulan di Kab. Banjarnegara, 2022**

*Number of Sent Money and Paid to Moner Order at PT Pos of Indonesia by Type Transaction and Month in Banjarnegara Regency, 2022*

Kecamatan Subdistrict	Macam Kegiatan/Jenis yang Dilakukan			
	Pengiriman		Pembayaran	
	Transaksi	Nilai (000 Rp)	Transaksi	Nilai (000 Rp)
(1)	(2)	(3)	(4)	(5)
Januari/January	332	291 954	518	846 725
Februari/February	322	291 246	424	538 248
Maret/March	311	305 472	489	937 184
April/April	321	316 385	549	930 817
Mei/May	232	291 631	262	473 041
Juni/June	309	316 020	428	618 543
Juli/July	289	246 648	401	603 242
Agustus/August	293	273 893	408	589 034
September/September	260	279 967	385	555 414
Oktober/October	228	325 454	318	570 314
November/November	224	293 725	362	533 104
Desember/December	200	224 345	359	572 551
<b>Kabupaten Banjarnegara</b>	<b>3 121</b>	<b>3 232 394</b>	<b>4 544</b>	<b>7 195 666</b>
Tahun 2021	72 838	28 096 395	75 011	39 097 222
Tahun 2020	72 545	26 295 714	111	393 481
Tahun 2019	9 941	22 941 376	21 973	26 020 514
Tahun 2018	11 052	23 799 379	33 716	70 337 915

Catatan/Note: ...

Sumber/Source: PT Pos Indonesia Kabupaten Banjarnegara

**Tabel**  
**Table** 8.2.8

**Jumlah Setoran Giro Pos dan Pembayaran Giro Pos di PT. Pos Indonesia Menurut Jenisnya dan Bulan Di Kab. Banjarnegara, 2022**  
*Number of Giro Post and Payment at PT Pos of Indonesia by Month in Banjarnegara Regency, 2022*

Kecamatan Subdistrict	Setoran Giro		Pembayaran Giro Pos	
	Transaksi	Nilai (000 Rp)	Transaksi	Nilai (000 Rp)
(1)	(2)	(3)	(4)	(5)
Januari/January	797	377 232	1 538	2 465 531
Februari/February	503	363 183	1 540	2 408 882
Maret/March	728	332 878	1 558	2 482 587
April/April	703	503 974	3 045	5 345 738
Mei/May	567	413 257	1 531	2 560 839
Juni/June	858	529 437	1 620	2 766 719
Juli/July	836	451 369	1 627	5 664 214
Agustus/August	750	357 876	1 583	2 647 401
September/September	786	756 065	1 570	2 469 457
Oktober/October	802	980 731	1 559	2 462 555
November/November	714	832 006	1 553	2 515 988
Desember/December	885	1 338 770	1 568	2 536 925
<b>Kabupaten Banjarnegara</b>	<b>8 929</b>	<b>7 236 775</b>	<b>20 292</b>	<b>36 326 834</b>
Tahun 2021	6 623	3 206 993	7 118	6 391 179
Tahun 2020	26 141	7 426 890	181 334	76 933 770
Tahun 2019	2 086	1 653 764	2 512	1 773 253
Tahun 2018	383	750 828	116	2 836 453

Catatan/Note: ...

Sumber/Source: PT Pos Indonesia Kabupaten Banjarnegara

**Tabel**  
**Table 8.2.9**

**Banyaknya Penabung dan Besarnya Nilai Tabungan pada PT. Pos Indonesia Menurut Bulan Di Kab. Banjarnegara, 2022**  
*Number of Depositor and Level of Value Saving at PT Pos of Indonesia by Month in Banjarnegara Regency, 2022*

Kecamatan Subdistrict	Banyaknya Penabung	Nilai Tabungan ( Rp )
(1)	(2)	(3)
Januari/January	208	877 776
Februari/February	201	1 129 729
Maret/March	196	1 029 947
April/April	238	1 488 286
Mei/May	241	1 101 433
Juni/June	247	1 023 492
Juli/July	231	1 334 029
Agustus/August	225	1 010 932
September/September	211	945 849
Oktober/October	201	1 507 631
November/November	200	738 290
Desember/December	205	1 026 545
<b>Kabupaten Banjarnegara</b>	<b>2 604</b>	<b>13 213 938</b>
Tahun 2021	0	0
Tahun 2020	0	0
Tahun 2019	66 290	69 234 718 000
Tahun 2018	135 800	56 355 630 490

Catatan/Note: ...

Sumber/Source: PT Pos Indonesia Kabupaten Banjarnegara

BANJARNEGARA DALAM ANGKA  
2023

BAB 9

*Perbankan, Koperasi dan Harga-Harga*  
*Banking, Cooperative and Prices*

BANJARNEGARA REGENCY IN FIGURES

<https://banjarnegarakab.bps.go.id>

**PENJELASAN TEKNIS**

1. Koperasi adalah badan usaha yang beranggotakan orang seorang atau badan hukum koperasi dengan melandaskan kegiatannya berdasarkan prinsip koperasi sekaligus sebagai gerakan ekonomi rakyat yang berdasar atas asas kekeluargaan.
2. Sisa hasil usaha koperasi merupakan pendapatan koperasi yang diperoleh dalam satu tahun buku dikurangi dengan biaya, penyusutan, dan kewajiban lainnya termasuk pajak dalam tahun buku yang bersangkutan.

**TECHNICAL NOTES**

1. *Cooperative is an establishment that its members are people or establishments with legal status of cooperative and its activities based on people economic movement.*
2. *Net profit of cooperative is gross income in one year minus expenses, depreciation, and other liabilities including taxes in current year.*

<https://banjarnegarakab.bps.go.id>



**ULASAN**

**DESCRIPTION**

**Koperasi**

Jumlah koperasi di Kabupaten Banjarnegara pada tahun 2022 tercatat 182 koperasi dengan jumlah tenaga kerja 1.505 orang.

Jenis koperasi terbanyak yaitu koperasi fungsional berjumlah 100 koperasi. Adapun jumlah koperasi yang paling sedikit adalah koperasi konsumsi yang hanya berjumlah 8 koperasi.

**Cooperative**

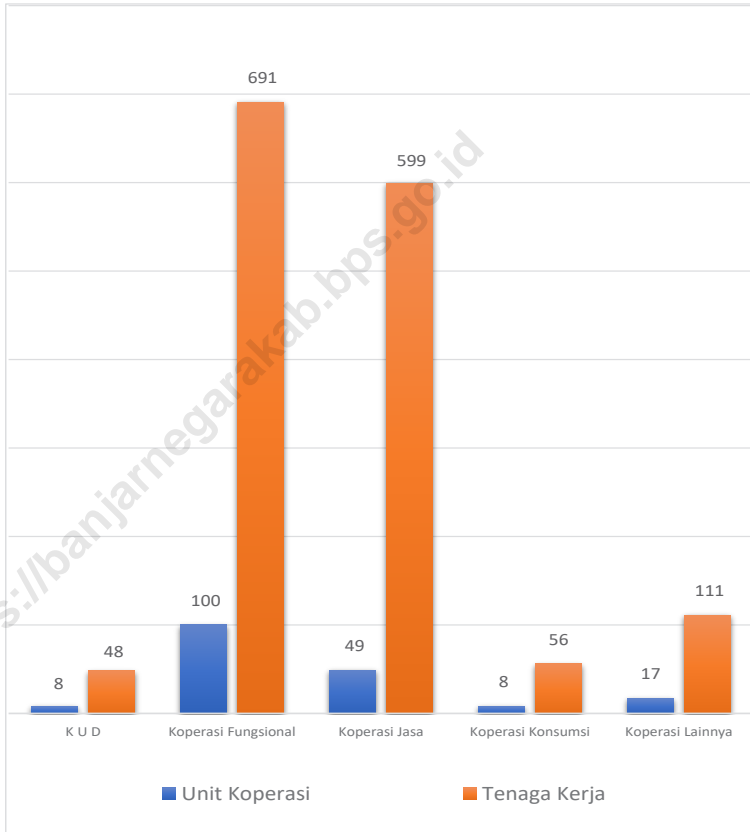
*The number of cooperatives in Banjarnegara Regency in 2022 recorded 182 cooperatives with 1,505 workers.*

*The most cooperative type of cooperative functional is 100 cooperatives. The least number of cooperatives are consumption cooperatives which only amount to 8 cooperative.*

<https://banjarnegarakab.bps.go.id>

**Gambar** 9.1  
**Figures**

**Banyaknya Koperasi Menurut Jenis Koperasi di Kabupaten Banjarnegara, 2022**  
*Number of Cooperative by Type of Cooperative in Banjarnegara 2022*



Sumber/Source : Dinas Perindustrian, Perdagangan, Koperasi, Usaha Kecil dan Menengah Kabupaten Banjarnegara

**Tabel**  
**Table** 9.1**Jumlah Koperasi Aktif Menurut Kecamatan di Kabupaten  
Banjarnegara, 2022**  
*Number of Active Cooperative by Subdistrict in  
Banjarnegara Regency, 2022*

Kecamatan Subdistrict	2021	2022
(1)	(2)	(3)
1. Susukan	2	2
2. Purwareja Klampok	13	15
3. Mandiraja	10	8
4. Purwanegara	12	10
5. Bawang	18	21
6. Banjarnegara	63	56
7. Pagedongan	5	3
8. Sigaluh	8	7
9. Madukara	7	8
10. Banjarmangu	10	6
11. Wanadadi	3	11
12. Rakit	8	3
13. Punggelan	9	8
14. Karangobar	5	3
15. Pagentan	3	5
16. Pejawaran	4	2
17. Batur	4	5
18. Wanayasa	4	2
19. Kalibening	3	4
20. Pandanarum	3	3
<b>Banjarnegara</b>	<b>194</b>	<b>182</b>

Catatan/Note: ...

Sumber/Source: Dinas Perindustrian, Perdagangan, Koperasi, Usaha Kecil dan Menengah Kabupaten Banjarnegara

**Tabel**  
**Table** 9.2**Jumlah Koperasi Menurut Jenis Koperasi dan Kecamatan di Kabupaten Banjarnegara, 2022**  
**Number of Cooperative by Kind of Cooperative and Subdistrict in Banjarnegara Regency, 2022**

Kecamatan Subdistrict	Jenis Koperasi/ Kind of Cooperative					Jumlah Total
	KUD	KPRI	KOPKAR	KOPPAS	Lainnya Other	
(1)	(2)	(3)	(4)	(5)	(6)	(7)
1. Susukan	0	1	0	0	1	2
2. Purwareja Klampok	1	5	2	0	7	15
3. Mandiraja	1	3	0	0	4	8
4. Purwanegara	1	2	0	0	7	10
5. Bawang	1	8	0	0	12	21
6. Banjarnegara	0	21	1	0	34	56
7. Pagedongan	0	0	0	0	3	3
8. Sigaluh	0	2	0	0	5	7
9. Madukara	0	3	0	0	5	8
10. Banjarmangu	1	2	0	0	3	6
11. Wanadadi	1	4	0	0	6	11
12. Rakit	1	2	0	0	0	3
13. Punggelan	1	1	0	0	6	8
14. Karangkoban	0	0	0	0	3	3
15. Pagentan	0	1	0	0	4	5
16. Pejawaran	0	1	0	0	1	2
17. Batur	0	1	0	0	4	5
18. Wanayasa	0	1	0	0	1	2
19. Kalibening	0	1	0	0	3	4
20. Pandanarum	0	1	0	0	2	3
<b>Banjarnegara</b>	<b>8</b>	<b>60</b>	<b>3</b>	<b>0</b>	<b>111</b>	<b>182</b>

Catatan/Note: ...

Sumber/Source: Dinas Perindustrian, Perdagangan, Koperasi, Usaha Kecil dan Menengah Kabupaten Banjarnegara

**Tabel**  
**Table** 9.3

**Banyaknya Koperasi , Tenaga Kerja dan Sisa Hasil Usaha (SHU) Menurut Jenis Koperasi di Kabupaten Banjarnegara, 2022**  
*Number of Cooperative , Labour and Net Income by Type of Cooperative in Banjarnegara 2022*

Jenis Koperasi	Unit Koperasi	Tenaga Kerja	Sisa Hasil Usaha (000 rupiah)
(1)	(2)	(3)	(4)
1. K U D	8	48	37 897
2. Gabungan	0	0	0
3. Pusat	0	0	0
4. Koperasi Fungsional			
- KPRI	60	551	4 548 354
- Kop. Karyawan	3	30	135 529
- Angkatan Darat	3	18	22 391
- Angkatan Laut	0	0	0
- Angkatan Udara	0	0	0
- Kepolisian	1	7	286 379
- Lainnya	33	85	201 229
5. Koperasi Industri			
- Batik	0	0	0
- Tahu Tempe	0	0	0
- Logam	0	0	0
- Ukir-ukiran	0	0	0
- Bangunan	0	0	0
- Lainnya	0	0	0
6 Koperasi Jasa			
- Angkutan Darat	5	14	4 776
- Simpan Pinjam	42	576	2 063 840
- Pedagang Pasar	0	0	0
- Pedagang Kaki Lima	0	0	0
- Pertukangan	0	0	0
- Pengusaha Kecil	0	0	0
- Perumahan Rakyat	0	0	0

Lanjutan Tabel/*Continued Table 9.3*

Jenis Koperasi	Unit Koperasi	Tenaga Kerja	Sisa Hasil Usaha (000 rupiah)
(1)	(2)	(3)	(4)
- Konstruksi/Profesi	1	3	19 531
- DLL	1	6	46 806
<b>7 Koperasi Konsumsi</b>			
- Koperasi Serba Usaha	8	56	261 708
- Kop. Jenis lain	0	0	0
<b>8 Koperasi Lainnya</b>			
- Wanita	8	57	103 717
- Pemuda	0	0	0
- Mahasiswa	0	0	0
- Pondok Pesantren	0	0	0
- Pensiunan/Wredatama	5	23	53 498
- Veteran	1	7	5 019
- Kop. Pertanian	3	24	171 469
- Kop. Perkebunan	0	0	0
- Kop. Kehutanan	0	0	0
- Kop. Agrobisnis	0	0	0
- Kop. Agroindustri	0	0	0
- Kop. Perikanan	0	0	0
- Kop. B MT	0	0	0
<b>9 Koperasi Sekolah</b>	0	0	0
<b>Jumlah</b>	<b>182</b>	<b>1 505</b>	<b>7 962 149</b>

Catatan/Note: ...

Sumber/Source: Dinas Perindustrian, Perdagangan, Koperasi, Usaha Kecil dan Menengah Kabupaten Banjarnegara

<https://banjarnegarakab.bps.go.id>

BANJARNEGARA DALAM ANGKA  
2023

# BAB 10

*Pengeluaran Penduduk*  
*Population Expenditure*

BANJARNEGARA REGENCY IN FIGURES



<https://banjarnegarakab.bps.go.id>

**PENJELASAN TEKNIS**

1. Pengeluaran rata-rata per kapita adalah biaya yang dikeluarkan untuk konsumsi semua anggota rumah tangga selama sebulan baik yang berasal dari pembelian, pemberian maupun produksi sendiri dibagi dengan banyaknya anggota rumah tangga dalam rumah tangga tersebut.

**TECHNICAL NOTES**

1. *Per capita Average Expenditure is the cost spent for all household members consumption during the month, whether from purchasing, giving or own production, divided by the number of household members in the household.*

<https://banjarnegarakab.bps.go.id>

**ULASAN**

Pengeluaran rata-rata perkapita sebulan menurut kelompok makanan di Kabupaten Banjarnegara Tahun 2022 sebesar 489.254 rupiah. Kelompok makanan dan minuman jadi merupakan yang terbanyak yaitu sebesar 147.952 rupiah. Sedangkan yang terendah adalah umbi-umbian, sebesar 4.492 rupiah

Sedangkan pengeluaran rata-rata perkapita sebulan menurut kelompok bukan makanan, adalah sebesar 432.505 rupiah. Pengeluaran terbesar pada Perumahan, bahan bakar, penerangan, air sebesar 211.194 rupiah, sedangkan pengeluaran terkecil pada kelompok Pakaian, alas kaki, dan tutup kepala sebesar 26.304.

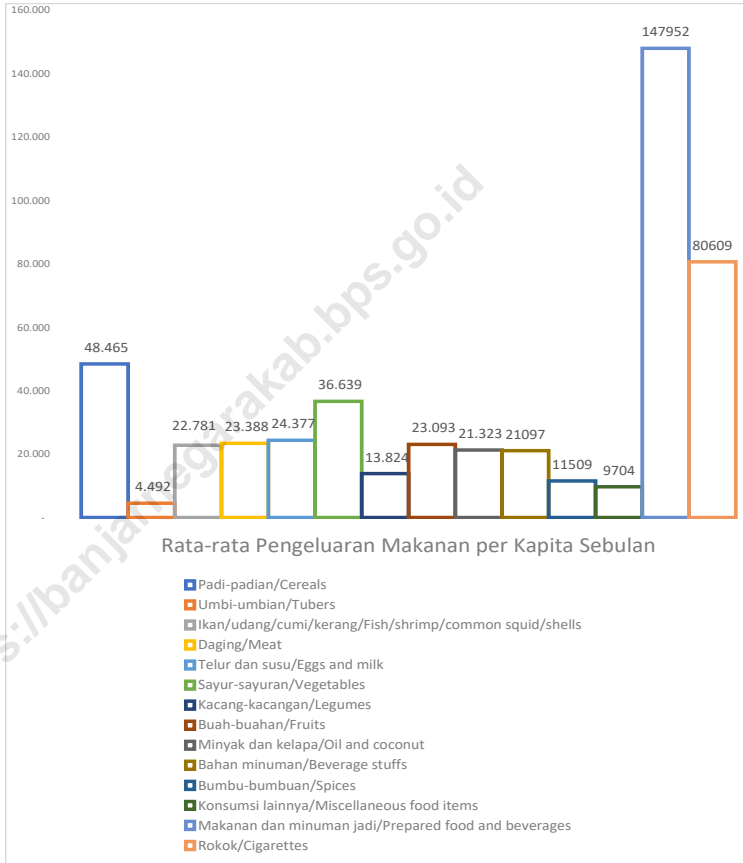
**DESCRIPTION**

*Average Expenditure Per Capita Per Month by Food Group in Banjarnegara Regency, 2022 is 489,254 rupiahs. Prepared food and beverages is the biggest group with 147,952 rupiahs, and the smallest is tubers with 4,492 rupiahs.*

*Average Expenditure Per Capita Per Month by Non Food Group is 432,505 rupiahs. Housing and household facility is the biggest group with 211,194 rupiahs, and the smallest group is clothing footwear and headgear with 26,304 rupiahs.*

**Gambar** 10.1  
**Figures**

**Rata-rata Pengeluaran per Kapita Sebulan Menurut Kelompok Komoditas Makanan (rupiah) di Kabupaten Banjarnegara, 2022**  
*Monthly Average Expenditure per Capita by Food Commodity Group (rupiahs) in Banjarnegara Regency, 2022*

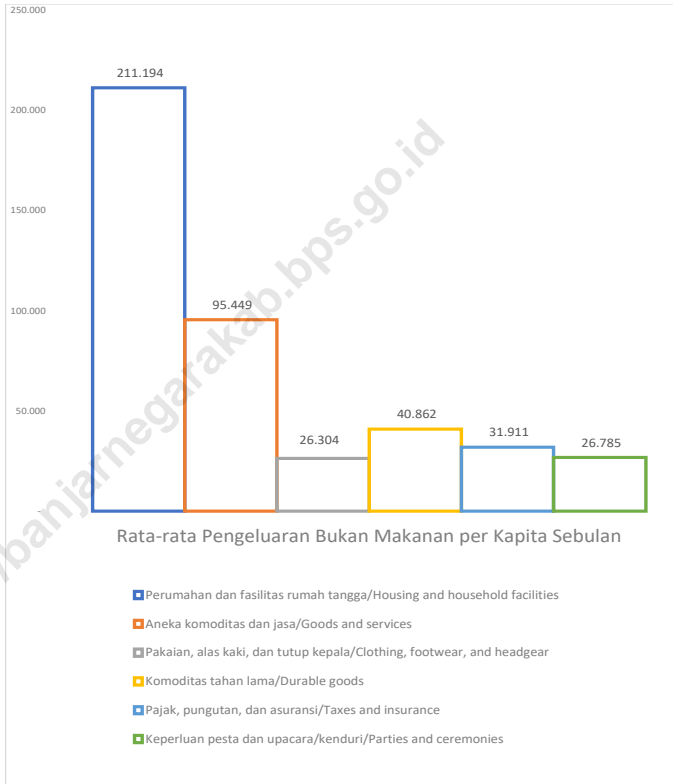


Sumber/Source : BPS, Survei Sosial Ekonomi Nasional (Susenas) Maret/BPS-Statistics Indonesia, National Socioeconomic Survey March

<https://banjarnegarakab.bps.go.id>

**Gambar** 10.2  
**Figures**

**Rata-rata Pengeluaran per Kapita Sebulan Menurut Kelompok Komoditas Bukan Makanan (rupiah) di Kabupaten Banjarnegara, 2022**  
*Monthly Average Expenditure per Capita by Non-Food Commodity Group (rupiahs) in Banjarnegara Regency, 2022*



Sumber/Source : BPS, Survei Sosial Ekonomi Nasional (Susenas) Maret/BPS-Statistics Indonesia, National Socioeconomic Survey March

**Tabel**  
**Table** 10.1

**Rata-rata Pengeluaran per Kapita Sebulan Menurut Kelompok Komoditas (rupiah) di Kabupaten Banjarnegara, 2021 dan 2022**  
*Monthly Average Expenditure per Capita by Commodity Group (rupiahs) in Banjarnegara Regency, 2021 and 2022*

<b>Kelompok Komoditas/Commodity Group</b>	<b>2021</b>	<b>2022</b>
(1)	(2)	(3)
<b>Makanan/Food</b>		
Padi-padian/Cereals	52 775	48 465
Umbi-umbian/Tubers	7 617	4 492
Ikan/udang/cumi/kerang/Fish/shrimp/common squid/shells	26 824	22 781
Daging/Meat	23 271	23 388
Telur dan susu/Eggs and milk	29 308	24 377
Sayur-sayuran/Vegetables	44 284	36 639
Kacang-kacangan/Legumes	15 989	13 824
Buah-buahan/Fruits	24 556	23 093
Minyak dan kelapa/Oil and coconut	17 343	21 323
Bahan minuman/Beverage stuffs	22 798	21 097
Bumbu-bumbuan/Spices	12 303	11 509
Konsumsi lainnya/Miscellaneous food items	10 453	9 704
Makanan dan minuman jadi/Prepared food and beverages	145 740	147 952
Rokok/Cigarettes	74 840	80 609
<b>Jumlah makanan/Total food</b>	<b>508 101</b>	<b>489 254</b>
<b>Bukan makanan/Non-food</b>		
Perumahan dan fasilitas rumah tangga/Housing and household facilities	219 025	211 194
Aneka komoditas dan jasa/Goods and services	110 274	95 449
Pakaian alas kaki dan tutup kepala/Clothing footwear and headgear	25 877	26 304
Komoditas tahan lama/Durable goods	68 689	40 862
Pajak pungutan dan asuransi/Taxes and insurance	29 949	31 911
Keperluan pesta dan upacara/kenduri/Parties and ceremonies	13 359	26 785
<b>Jumlah bukan makanan/Total non-food</b>	<b>467 173</b>	<b>432 505</b>
<b>Jumlah/Total</b>	<b>975 274</b>	<b>921 759</b>

Catatan/Note: ...

Sumber/Source: BPS, Survei Sosial Ekonomi Nasional (Susenas) Maret/BPS-Statistics Indonesia, National Socioeconomic Survey March

**Tabel**  
**Table** 10.2**Persentase Pengeluaran per Kapita Sebulan Menurut Kelompok Komoditas di Kabupaten Banjarnegara, 2021 dan 2022**  
*Percentage of Monthly Expenditure per Capita by Commodity Group in Banjarnegara Regency, 2021 and 2022*

<b>Kelompok Komoditas/Commodity Group</b>	<b>2021</b>	<b>2022</b>
(1)	(2)	(3)
<b>Makanan/Food</b>		
Padi-padian/ <i>Cereals</i>	5,41	5,26
Umbi-umbian/ <i>Tubers</i>	0,78	0,49
Ikan/udang/cumi/kerang/ <i>Fish/shrimp/common squid/shells</i>	2,75	2,47
Daging/ <i>Meat</i>	2,39	2,54
Telur dan susu/ <i>Eggs and milk</i>	3,01	2,64
Sayur-sayuran/ <i>Vegetables</i>	4,54	3,97
Kacang-kacangan/ <i>Legumes</i>	1,64	1,50
Buah-buahan/ <i>Fruits</i>	2,52	2,51
Minyak dan kelapa/ <i>Oil and coconut</i>	1,78	2,31
Bahan minuman/ <i>Beverage stuffs</i>	2,34	2,29
Bumbu-bumbuan/ <i>Spices</i>	1,26	1,25
Konsumsi lainnya/ <i>Miscellaneous food items</i>	1,07	1,05
Makanan dan minuman jadi/ <i>Prepared food and beverages</i>	14,94	16,05
Rokok/ <i>Cigarettes</i>	7,67	8,75
<b>Jumlah makanan/Total food</b>	<b>52,10</b>	<b>53,08</b>
<b>Bukan makanan/Non-food</b>		
Perumahan dan fasilitas rumah tangga/ <i>Housing and household facilities</i>	22,46	22,91
Aneka komoditas dan jasa/ <i>Goods and services</i>	11,31	10,36
Pakaian, alas kaki, dan tutup kepala/ <i>Clothing, footwear, and headgear</i>	2,65	2,85
Komoditas tahan lama/ <i>Durable goods</i>	7,04	4,43
Pajak, pungutan, dan asuransi/ <i>Taxes and insurance</i>	3,07	3,46
Keperluan pesta dan upacara/kenduri/ <i>Parties and ceremonies</i>	1,37	2,91
<b>Jumlah bukan makanan/Total non-food</b>	<b>47,90</b>	<b>46,92</b>
<b>Jumlah/Total</b>	<b>100,00</b>	<b>100,00</b>

Catatan/Note: ...

Sumber/Source: BPS, Survei Sosial Ekonomi Nasional (Susenas) Maret/BPS-Statistics Indonesia, National Socioeconomic Survey March



**Tabel**  
**Table** 10.3**Persentase Penduduk Menurut Golongan Pengeluaran Per Kapita Sebulan di Kabupaten Banjarnegara, 2021**  
*Percentage of Population by Per Capita Spending Group a Month in Banjarnegara Regency, 2021*

<b>Golongan Pengeluaran</b> <i>Spending Group</i> <b>(Rp)</b>	<b>Persentase Penduduk</b> <i>Percentage of Population</i>
(1)	(2)
< 150 000	0,00
150 000–199 999	0,00
200 000–299 999	3,48
300 000–499 999	23,21
500 000–749 999	23,94
750 000–999 999	13,33
1 000 000–1 499 999	21,81
> 1 500 000	14,24
<b>Jumlah/Total</b>	<b>100,00</b>

Catatan/Note: ...

Sumber/Source: BPS, Survei Sosial Ekonomi Nasional (Susenas) Maret/BPS-Statistics Indonesia, National Socioeconomic Survey March

BANJARNEGARA DALAM ANGKA  
2023

# BAB 11

Perdagangan  
Trade

BANJARNEGARA REGENCY IN FIGURES

<https://banjarnegarakab.bps.go.id>

**PENJELASAN TEKNIS**

1. Sistem pencatatan Statistik Ekspor dan Impor adalah "General Trade" dengan wilayah pencatatan meliputi seluruh wilayah kepabeanan Indonesia.
2. Pengesahan dokumen kepabeanan ekspor dan impor dilakukan oleh Bea dan Cukai berdasarkan Persetujuan Muat/Bongkar Barang.
3. Data ekspor berasal dari dokumen kepabeanan BC 3.0 atau yang disebut dokumen Pemberitahuan Ekspor Barang (PEB) yang diisi oleh eksportir.
4. Data impor berasal dari dokumen kepabeanan BC 2.0 atau yang disebut dokumen Pemberitahuan Impor Barang (PIB), Pemberitahuan Impor Barang Khusus (PIBK), Pemberitahuan Pabean Free Trade Zone (PPFTZ) dan dokumen kepabeanan BC 2.3 yang mencatat impor barang dari Luar Negeri ke Kawasan Berikat.
5. Barang-barang yang dikirim ke luar negeri untuk diolah dicatat sebagai ekspor, sedangkan hasil olahan yang dikembalikan ke Indonesia dicatat sebagai impor.
6. Barang-barang luar negeri yang diolah di dalam negeri dicatat sebagai barang impor meskipun barang olahan tersebut akan kembali ke luar negeri.
7. Barang-barang yang tidak dicakup dalam pencatatan:

**TECHNICAL NOTES**

1. *The recording of export and import statistics is based on General Trade System covering all Indonesian customs areas.*
2. *The legalization of customs export and import documents is conducted by the Customs and Excise Office.*
3. *The export data are compiled based on customs export documents BC 3.0 or known as Export Declarations (PEB), filled by exporters.*
4. *The import data are compiled based on customs import documents BC 2.0 or known as Import Declarations Form (PIB), Import Declarations Form for Special Commodity (PIBK), Customs Declaration Form for Free Trade Zone (PPFTZ), and customs import documents BC 2.3 which records import goods from foreign country to Bounded Zones Area.*
5. *Goods send abroad for processing purposes are recorded as export while its product sent to Indonesia are recorded as import.*
6. *Foreign goods processed in Indonesia are still recorded as imports although the products will be sent to abroad.*
7. *The following goods are not included in the statistics:*

- |   |  |
|---|--|
| <p>a. Pakaian dan barang-barang perhiasan penumpang.</p> <p>b. Barang-barang bawaan penumpang dari/ke luar negeri untuk dipakai sendiri, kecuali lemari es, pesawat televisi, dan sebagainya.</p> <p>c. Barang-barang untuk keperluan perwakilan kedutaan suatu negara.</p> <p>d. Barang-barang ekspedisi dan ekshibisi atau pameran.</p> <p>e. Barang-barang untuk militer yang diimpor langsung oleh angkatan bersenjata</p> <p>f. Pembungkus/peti kemas untuk diisi kembali.</p> <p>g. Uang dan surat-surat berharga.</p> <p>h. Barang-barang contoh</p> | <p>a. <i>Clothings and passengers' jewelry.</i></p> <p>b. <i>Luggage of passengers for own use, except refrigerators, television sets, etc.</i></p> <p>c. <i>Goods imported/exported for the use of foreign representative countries/embassies.</i></p> <p>d. <i>Goods for expeditions, and shows or exhibitions.</i></p> <p>e. <i>Military goods directly imported by the Armed Forces.</i></p> <p>f. <i>Packings/containers to be refilled.</i></p> <p>g. <i>Bank notes and securities</i></p> <p>h. <i>Sample goods</i></p> |
|---|--|
- 
- |   |   |
|---|---|
| <p>8. Sistem pengolahan dokumen impor/ekspor Indonesia adalah sistem "Carry Over" yaitu dokumen ditunggu selama satu bulan, setelah bulan berjalan, sedangkan dokumen-dokumen yang terlambat akan diolah pada bulan berikutnya. Dengan demikian dokumen bulan-bulan sebelumnya yang terlambat diterima dan masuk pada bulan berjalan, diperlakukan sebagai dokumen bulan pengolahan.</p> <p>9. Pelabuhan Muat adalah pelabuhan darimana barang diangkut ke luar negeri atau diekspor.</p> | <p>8. <i>The carry-over system is used in processing Indonesian export and import documents. Documents are processed one month after the current month, while those received later will be processed for the succeeding month. This means previous documents received in the current month will be treated as processed documents.</i></p> <p>9. <i>Port of loading is port where the goods are transported out of the country or exported.</i></p> |
|---|---|

10. Negara tujuan adalah negara tujuan akhir yang diketahui untuk barang ekspor yang dikirim ke luar negeri
  11. Jenis komoditi adalah barang ekspor yang dicatat sesuai kode Harmonized System (HS)
10. *Country of destination is country that is known to export goods sent abroad.*
  11. *Type commodity is exported goods recorded based on Harmonized System (HS) code.*

<https://banjarnegarakab.bps.go.id>

**ULASAN**

Jumlah sarana perdagangan di Kabupaten Banjarnegara pada tahun 2022 tercatat 136 unit yang terdiri dari gudang 41, pusat jajanan 2, alfamart dan indomart 89 serta toko modern 4.

Jumlah pasar di Kabupaten Banjarnegara pada tahun 2022 tercatat 25 pasar yang terdiri dari pasar umum 21, pasar hewan 3, dan pasar buah 1.

**DESCRIPTION**

*The number of trading facilities in Banjarnegara Regency in 2021 is 136 unit consisting of warehouse 41, culinary center 2, alfamart and indomart 89, and modern shop 4.*

*The number of markets in Banjarnegara Regency in 2021 is 25 market consisting of general market 21, animal market 3, and fruit market 1.*

<https://banjarnegarakab.bps.go.id>

**Tabel**  
**Table** 11.1

**Jumlah Sarana Perdagangan Menurut Jenisnya di  
Kabupaten Banjarnegara, 2018–2022**  
*Number of Trading Facilities by Type of Facility in Banjarnegara Regency,  
2018–2022*

Jenis Sarana Perdagangan <i>Type of Trading Facilities</i>	2018	2019	2020	2021	2022
(1)	(2)	(3)	(4)	(5)	(6)
1. Tradisional					
1.1 Pasar Rakyat	--	--	--	--	0
1.2 Gudang Non Sistem Resi Gudang	--	--	--	--	41
1.3 Pusat Distribusi	--	--	--	--	0
1.4 Pusat Promosi Unggulan Produk Daerah	--	--	--	--	0
1.5 Pusat jajanan kuliner dan cenderamata	--	--	--	--	2
2. Modern					
2.1 Alfamart + Indomaret	--	--	--	--	89
2.2 Toko Modern	--	--	--	--	4
<b>Jumlah/Total</b>	--	--	--	--	<b>136</b>

Catatan/Note: ...

Sumber/Source: Dinas Perindustrian, Perdagangan, Koperasi, Usaha Kecil dan Menengah Kabupaten Banjarnegara



**Tabel**  
**Table** 11.2**Jumlah Pasar Menurut Jenisnya di Kabupaten  
Banjarnegara, 2018–2022**  
*Number of Trading Facilities by Type of Facility in Banjarnegara Regency,  
2018–2022*

<b>Jenis Sarana Perdagangan</b> <i>Type of Trading Facilities</i>	<b>2018</b>	<b>2019</b>	<b>2020</b>	<b>2021</b>	<b>2022</b>
(1)	(2)	(3)	(4)	(5)	(6)
Umum	20	21	21	21	21
Hewan	2	3	3	3	3
Buah	1	1	1	1	1
Ikan	0	0	0	0	0
<b>Jumlah/Total</b>	<b>23</b>	<b>25</b>	<b>25</b>	<b>25</b>	<b>25</b>

Catatan/Note: ...

Sumber/Source: Dinas Perindustrian, Perdagangan, Koperasi, Usaha Kecil dan Menengah Kabupaten Banjarnegara

**Tabel**  
**Table** 11.3

**Banyaknya Lumbung Menurut Kecamatan di Kabupaten Banjarnegara, 2022**  
*Number of Barn of Foods by Subdistrict in Banjarnegara Regency (meters), 2022*

Kecamatan Subdistrict	Lumbung/Barn	
	Unit	Kapasitas (Ton)
(1)	(2)	(3)
1. Susukan	8	11
2. Purwareja Klampok	9	38
3. Mandiraja	3	5
4. Purwanegara	9	8
5. Bawang	3	12
6. Banjarnegara	1	3
7. Pagedongan	2	0
8. Sigaluh	0	0
9. Madukara	3	0
10. Banjarmangu	2	5
11. Wanadadi	6	0
12. Rakit	3	4
13. Punggelan	2	0
14. Karangobar	0	0
15. Pagentan	3	3
16. Pejawaran	4	0
17. Batur	0	0
18. Wanayasa	1	0
19. Kalibening	4	9
20. Pandanarum	0	0
<b>Kabupaten Banjarnegara</b>	<b>63</b>	<b>96</b>

Catatan/Note: ...

Sumber/Source: Dinas Pertanian, Perikanan dan Ketahanan Pangan Kabupaten Banjarnegara

<https://banjarnegarakab.bps.go.id>

BANJARNEGARA DALAM ANGKA  
2023

# BAB 12

*Sistem Neraca Nasional*  
*System of Regional Accounts*

BANJARNEGARA REGENCY IN FIGURES

<https://banjarnegarakab.bps.go.id>

**PENJELASAN TEKNIS**

1. Penghitungan statistik neraca nasional mengikuti buku petunjuk yang diterbitkan oleh Perserikatan Bangsa Bangsa (PBB) dikenal sebagai Sistem Neraca Nasional (SNN). SNN adalah rekomendasi internasional tentang bagaimana menyusun ukuran aktivitas ekonomi yang sesuai dengan standar neraca baku yang didasarkan pada prinsip-prinsip ekonomi. Rekomendasi yang dimaksud dinyatakan dalam sekumpulan konsep, definisi, klasifikasi, dan aturan neraca yang disepakati secara internasional dalam mengukur indikator tertentu seperti Produk Domestik Bruto (PDB). Salah satu bentuk adaptasi pencatatan statistik nasional adalah melakukan perubahan tahun dasar PDB Indonesia dari tahun 2000 ke 2010. Perubahan tahun dasar PDB dilakukan seiring dengan mengadopsi rekomendasi PBB yang tertuang dalam Sistem Neraca Nasional 2008 (SNA 2008).
2. Produk Domestik Bruto pada tingkat nasional serta Produk Domestik Regional Bruto (PDRB) pada tingkat regional (provinsi) menggambarkan kemampuan suatu wilayah untuk menciptakan nilai tambah pada suatu waktu tertentu. Untuk menyusun PDB maupun PDRB digunakan 2

**TECHNICAL NOTES**

1. *The method used to estimate national accounts statistics is based on the standard guidelines formed by United Nation known as System of National Accounts (SNA). SNA is the internationally agreed standard set of recommendations on how to compile measures of economic activity in accordance with strict accounting conventions based on economic principles. The recommendations are expressed in term of a set of concepts, definitions, classifications and accounting rules that comprise the internationally agreed standard for measuring indicators such as Gross Domestic Product (GDP). One of the improvement in the national statistical system is to rebase GDP form base year 2000 to 2010 in order to capture current economic condition. It is in line with the United Nations (UN) recommendation on 2008 SNA.*
2. *The basic measure of the value added arising from economic activity is known as Gross Domestic Product at the national level and Gross Regional Domestic Product (GRDP) at the regional level (provinces/regencies/municipalities). To compile these statistics, two approaches*

pendekatan, yaitu lapangan usaha dan pengeluaran. Keduanya menyajikan komposisi data nilai tambah dirinci menurut sumber kegiatan ekonomi (lapangan usaha) dan menurut komponen penggunaannya. PDB maupun PDRB dari sisi lapangan usaha merupakan penjumlahan seluruh komponen nilai tambah bruto yang mampu diciptakan oleh sektor-sektor ekonomi atas berbagai aktivitas produksinya. Sedangkan dari sisi pengeluaran menjelaskan tentang penggunaan dari nilai tambah tersebut.

3. PDB menurut lapangan usaha mengalami perubahan klasifikasi dari 9 lapangan usaha menjadi 17 lapangan usaha. PDB menurut lapangan usaha dirinci menurut total nilai tambah dari seluruh sektor ekonomi yang mencakup lapangan usaha Pertanian, Kehutanan, dan Perikanan; Pertambangan dan Penggalian; Industri Pengolahan; Pengadaan Listrik dan Gas; Pengadaan Air, Pengelolaan Sampah, Limbah dan Daur Ulang; Konstruksi; Perdagangan Besar dan Eceran, Reparasi Mobil dan Sepeda Motor; Transportasi dan Pergudangan; Penyediaan Akomodasi dan Makan Minum; Informasi dan Komunikasi; Jasa Keuangan dan Asuransi; Real Estat; Jasa Perusahaan; Administrasi Pemerintahan, Pertahanan

*have been used, i.e. "production approach" and "expenditure approach". The first approach is to measure value added produced by various kinds of economic activities, while the second approach is to measure final uses of the country's output. In other words, GDP/GRDP is the sum of total value added produced by all economic industries (activities) and the way of using it.*

3. *GDP by industry classification changes from 9 sectors to 17 industries. GDP by industry is classified by types of economic activities such as Agriculture, Forestry and Fishing; Mining and Quarrying; Manufacturing; Electricity and Gas; Water supply, Sewerage, Waste Management and Remediation Activities; Construction; Wholesale and Retail Trade; Repair of Motor Vehicles and Motorcycles; Transportation and Storage; Accommodation and Food Service Activities; Information and Communication; Financial and Insurance Activities; Real Estate Activities; Business Activities; Public Administration; Defence and Compulsory Social Security; Education; Human Health and Social Work Activities; and Other Services Activities.*

- dan Jaminan Sosial Wajib; Jasa Pendidikan; Jasa Kesehatan dan Kegiatan Sosial; dan Jasa lainnya.
4. PDB menurut pengeluaran mengalami perubahan klasifikasi dimana pengeluaran konsumsi Lembaga Non Profit yang Melayani Rumah Tangga (LNPR) yang sebelumnya termasuk bagian dari pengeluaran konsumsi rumah tangga menjadi komponen terpisah. Sehingga klasifikasi PDB menurut pengeluaran dirinci menjadi 7 komponen yaitu komponen pengeluaran konsumsi rumah tangga, pengeluaran konsumsi LNPR, pengeluaran konsumsi pemerintah, pembentukan modal tetap bruto, perubahan inventori, ekspor barang dan jasa, dan impor barang dan jasa.
  5. Pengeluaran konsumsi rumah tangga mencakup berbagai pengeluaran konsumsi akhir rumah tangga atas barang dan jasa untuk memenuhi kebutuhan individu ataupun kelompok secara langsung. Pengeluaran rumah tangga di sini mencakup makanan dan minuman selain restoran; pakaian, alas kaki dan jasa perawatannya; perumahan dan perlengkapan rumah tangga; kesehatan dan pendidikan; transportasi dan komunikasi; restoran dan hotel serta lainnya.
  6. Pengeluaran Konsumsi Pemerintah terdiri dari Pengeluaran Konsumsi Individu
4. *GDP by expenditure classification changes where consumption expenditure Non-profit Institutions Serving Households (NPISH) previously included as part of household consumption expenditure is taken out into separate component. So that, GDP by type of expenditures is classified into: household consumption expenditure, NPISH consumption expenditure, government consumption expenditure, gross fixed capital formation, changes in inventories, exports of goods and services, and imports of goods and services.*
  5. *Household consumption expenditures consist of expenditures incurred by households, which are used for both individual or collective needs. Household consumptions are classified into food and beverages other than restaurants; clothing, footwear, and related maintenance services; housing and household equipment; health and education; transport and communication; restaurants and hotels; and others.*
  6. *Government consumption expenditure consists of Individual Consumption Expenditure*



dan Pengeluaran Konsumsi Kolektif. Barang dan jasa individu merupakan barang dan jasa privat, dimana ciri-ciri barang privat adalah a) Scarcity, yaitu ada kelangkaan/keterbatasan dalam jumlah; b) Excludable consumption, yaitu konsumsi suatu barang dapat dibatasi hanya pada mereka yang memenuhi persyaratan tertentu (biasanya harga); c) Rivalrous competition, yaitu konsumsi oleh satu konsumen akan mengurangi atau menghilangkan kesempatan pihak lain untuk melakukan hal serupa. Contoh barang dan jasa yang dihasilkan pemerintah dan tergolong sebagai barang dan jasa individu adalah jasa pelayanan kesehatan pemerintah di rumah sakit/puskesmas dan jasa pendidikan di sekolah/universitas negeri. Sedangkan barang dan jasa kolektif ekuivalen dengan barang publik yang memiliki ciri a) Non rivalry, yaitu penggunaan satu konsumen terhadap suatu barang tidak mengurangi kesempatan konsumen lain untuk juga mengkonsumsi barang tersebut; b) Non excludable, yaitu apabila suatu barang publik tersedia, maka tidak ada yang dapat menghalangi siapapun untuk memperoleh manfaat dari barang tersebut atau dengan kata lain setiap orang memiliki akses ke barang tersebut. Contoh barang dan jasa yang dihasilkan

*and Collective Consumption Expenditure. Individual goods and services are private goods and services, which the characteristics of private goods is a) Scarcity, that there is a scarcity/limited in number; b) Excludable consumption, the consumption of goods can be limited only to those who meet certain requirements (usually the price); c) Rivalrous competition, ie consumption by the consumer will reduce or eliminate the chance of another party to do so. Examples of goods and services produced by government and classified as goods and services of individuals is the government health services in hospitals/health centers and education services in schools/universities. Collective goods and services equivalent to public goods characterized by a) Non-rivalry, namely the use of a consumer for an item does not reduce the chance of another consumer to also consume goods; b) Non-excludable, i.e. when a public good available, then nothing can hinder anyone to benefit from the goods or in other words everyone has access to the goods. Examples of goods and services produced by government and classified as collective goods and services is carried military defense services and the police's security.*

pemerintah dan tergolong sebagai barang dan jasa kolektif adalah jasa pertahanan yang dilakukan TNI dan keamanan yang dilakukan kepolisian.

7. Pembentukan Modal Tetap Bruto (PMTB) mencakup pengadaan, pembuatan, dan pembelian barang modal. Barang modal dimaksud adalah barang-barang yang digunakan untuk proses produksi, tahan lama atau yang mempunyai umur pemakaian lebih dari satu tahun seperti bangunan, mesin-mesin dan alat angkutan. Termasuk pula di sini perbaikan besar (berat) yang sifatnya memperpanjang umur atau mengubah bentuk atau kapasitas barang modal tersebut. Pengeluaran barang modal untuk keperluan militer juga dicakup sebagai PMTB. Klasifikasi komponen PMTB dibagi menjadi 6 sub komponen yaitu Konstruksi; Mesin dan Peralatan; Kendaraan; Peralatan Lainnya; Cultivated Biological Resources (CBR) dan Produk Kekayaan Intelektual.
  8. Ekspor barang dan jasa merupakan transaksi perdagangan barang dan jasa dari penduduk (residen) ke bukan penduduk (nonresiden). Impor barang dan jasa adalah transaksi perdagangan dari bukan penduduk ke penduduk. Ekspor atau impor barang terjadi pada saat terjadi perubahan hak kepemilikan barang antara penduduk dengan bukan
7. *Gross Fixed Capital Formation (GFCF) includes procurement, manufacture, and the purchase of capital goods. Capital goods are goods which are used for the production process, durable or have a service life of more than one year such as buildings, machinery, and transportation equipment. Including here: huge improvement that are to extend the life or changing the shape or the capacity of the capital goods. Capital expenditures for military purposes are also covered as GFCF. GFCF component are classified into six sub-components: Construction; Machinery and Equipment; vehicle; Other equipment; Cultivated Biological Resources (CBR) and Intellectual Property Product.*
  8. *Exports of goods and services consist of transactions of goods and services from residents to non-residents. Imports of goods and services consist of transaction of goods and services from non-residents to residents. Exports and imports of goods occur when there are changes in ownership of goods between residents and non-residents (with or without*

penduduk (dengan atau tanpa perpindahan fisik barang tersebut). Pada PDB dengan tahun dasar 2010, ekspor dan impor barang dirinci menjadi nonmigas dan migas.

9. Produk Domestik Bruto maupun agregat turunannya disajikan dalam 2 (dua) versi penilaian, yaitu atas dasar "harga berlaku" dan atas dasar "harga konstan". Disebut sebagai harga berlaku karena seluruh agregat dinilai dengan menggunakan harga pada tahun berjalan, sedangkan harga konstan penilaiannya didasarkan kepada harga satu tahun dasar tertentu, dalam publikasi ini digunakan harga tahun 2010.
10. Laju pertumbuhan Produk Domestik Bruto diperoleh dari perhitungan PDB atas dasar harga konstan. Diperoleh dengan cara mengurangi nilai PDB pada tahun ke-n terhadap nilai pada tahun ke n-1 (tahun sebelumnya), dibagi dengan nilai pada tahun ke n-1, dikalikan dengan 100 persen. Laju pertumbuhan menunjukkan perkembangan agregat pendapatan dari satu waktu tertentu terhadap waktu sebelumnya.

*physical movements of goods across frontiers). On the GDP at 2010 basic year, exports and imports of goods specified into non oil and gas and oil and gas.*

9. *GDP and its aggregations are presented in two forms: at current market prices and at constant base year market prices. In presenting current market prices, all aggregates are valued at current market prices, while base year constant market prices are shown by valuing all aggregates at fixed base year prices. Year of 2010 is used as the base year in this publication.*
10. *Growth rate of Gross Domestic Product is derived from GDP at constant market prices. It is obtained by subtracting the value of GDP year n with the value of GDP year n-1, divided by the value of GDP year n-1 then multiplied by 100 percent. The growth rate of GDP explains the income growth during the given period*

**ULASAN**

Pertumbuhan ekonomi Kabupaten Banjarnegara tahun 2022 yang ditunjukkan oleh laju pertumbuhan Produk Domestik Regional Bruto (PDRB) atas dasar harga konstan 2010, lebih tinggi dari tahun sebelumnya dengan pertumbuhan sebesar 5,29 persen (2021 = 3,26 persen).

Lapangan usahayangmendominasi di Kabupaten Banjarnegara adalah pertanian, kehutanan, dan perikanan dengan proporsi sebesar 29,56 persen dari total PDRB.

**DESCRIPTION**

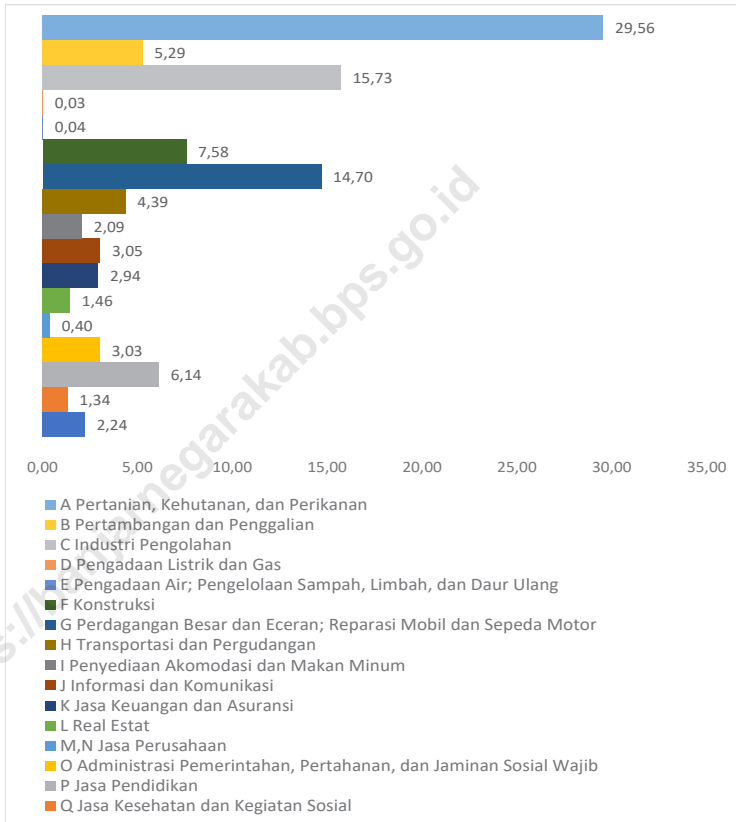
*The economic growth in Banjarnegara Regency in 2022 that was presented by growth rate of GRDP at constant price 2010 showed a higher than the previous year. It was growth 5.29 percent in 2022 ( 2021 =3.26 percent).*

*The largest part of contribution in Banjarnegara Regency economy came from agriculture, forestry, and fishery were 29.56 percent from totals of GRDP.*

<https://banjarnegarakab.bps.go.id>

**Gambar** 12.1  
**Figures**

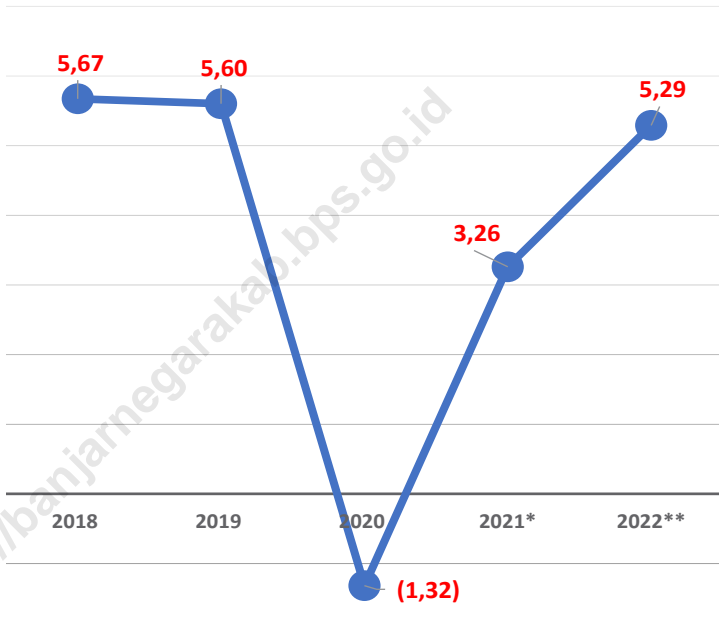
**Distribusi Persentase Produk Domestik Regional Bruto Atas Dasar Harga Berlaku Menurut Lapangan Usaha di Kabupaten Banjarnegara, 2018–2022**  
*Percentage Distribution of Gross Regional Domestic Product at Current Market Prices by Industry in Banjarnegara Regency, 2018–2022*



Sumber/Source : BPS, berbagai sensus, survei dan sumber lain/BPS-Statistics Indonesia, various census, survey, and other sources

**Gambar** 12.2  
**Figures**

**Laju Pertumbuhan Produk Domestik Regional Bruto Atas Dasar Harga Konstan 2010 Menurut Lapangan Usaha di Kabupaten Banjarnegara (persen), 2018–2022**  
*Growth Rate of Gross Regional Domestic Product at 2010 Constant Market Prices by Industry in Banjarnegara Regency (percent), 2018–2022*



Sumber/Source : BPS, berbagai sensus, survei dan sumber lain/BPS-Statistics Indonesia, various census, survey, and other sources

**Tabel**  
**Table** 12.1

**Produk Domestik Regional Bruto Atas Dasar Harga Berlaku Menurut Lapangan Usaha di Kabupaten Banjarnegara (miliar rupiah), 2018–2022**  
*Gross Regional Domestic Product at Current Market Prices by Industry in Banjarnegara Regency (billion rupiahs), 2018–2022*

<b>Lapangan Usaha/Industry</b>	<b>2018</b>	<b>2019</b>	<b>2020*</b>	<b>2021**</b>	<b>2022***</b>
(1)	(2)	(3)	(4)	(5)	(6)
A Pertanian Kehutanan dan Perikanan/ <i>Agriculture Forestry and Fishing</i>	5 960,45	6 304,27	6 633,23	6 820,73	7 390,02
B Pertambangan dan Penggalian/ <i>Mining and Quarrying</i>	1 213,77	1 269,25	1 299,99	1 369,12	1 321,38
C Industri Pengolahan/ <i>Manufacturing</i>	3 028,69	3 286,11	3 289,33	3 552,55	3 931,62
D Pengadaan Listrik dan Gas/ <i>Electricity and Gas</i>	6,51	6,95	7,05	7,41	7,73
E Pengadaan Air; Pengelolaan Sampah Limbah dan Daur Ulang/ <i>Water Supply; Sewerage Waste Management and Remediation Activities</i>	7,73	8,19	8,81	9,41	9,66
F Konstruksi/ <i>Construction</i>	1 437,12	1 558,78	1 561,73	1 740,83	1 894,95
G Perdagangan Besar dan Eceran; Reparasi Mobil dan Sepeda Motor/ <i>Wholesale and Retail Trade; Repair of Motor Vehicles and Motorcycles</i>	3 006,74	3 269,78	3 139,23	3 388,30	3 675,47
H Transportasi dan Pergudangan/ <i>Transportation and Storage</i>	736,96	802,58	590,36	628,89	1 097,32
I Penyediaan Akomodasi dan Makan Minum/ <i>Accommodation and Food Service Activities</i>	386,05	427,80	405,06	437,51	522,30
J Informasi dan Komunikasi/ <i>Information and Communication</i>	556,57	628,69	701,40	744,06	763,13

Lanjutan Tabel/*Continued Table* 12.1

<b>Lapangan Usaha/Industry</b>	<b>2018</b>	<b>2019</b>	<b>2020*</b>	<b>2021**</b>	<b>2022***</b>
(1)	(2)	(3)	(4)	(5)	(6)
K Jasa Keuangan dan Asuransi/ <i>Financial and Insurance Activities</i>	587,83	618,39	631,07	672,13	734,15
L Real Estat/ <i>Real Estate Activities</i>	312,48	332,04	332,02	342,57	363,86
M N Jasa Perusahaan/ <i>Business Activities</i>	79,32	90,18	85,74	89,60	98,99
O Administrasi Pemerintahan Pertahanan dan Jaminan Sosial Wajib/ <i>Public Administration and Defence; Compulsory Social Security</i>	706,96	735,09	732,62	720,39	756,45
P Jasa Pendidikan/ <i>Education</i>	1 315,59	1 457,26	1 480,56	1 497,09	1 534,56
Q Jasa Kesehatan dan Kegiatan Sosial/ <i>Human Health and Social Work Activities</i>	268,84	293,63	320,32	323,72	335,19
R S T U Jasa Lainnya/ <i>Other Services Activities</i>	458,19	510,47	475,86	483,55	559,71
<b>Produk Domestik Regional Bruto/<i>Gross Regional Domestic Product</i></b>	<b>20 069,80</b>	<b>21 599,48</b>	<b>21 694,38</b>	<b>22 827,89</b>	<b>24 996,48</b>

Catatan/Note: ...

Sumber/Source: BPS, berbagai sensus, survei dan sumber lain/*BPS-Statistics Indonesia, various census, survey, and other sources*



**Tabel**  
**Table** 12.2

**Produk Domestik Regional Bruto Atas Dasar Harga Konstan 2010 Menurut Lapangan Usaha di Kabupaten Banjarnegara (miliar rupiah), 2018–2022**  
**Gross Regional Domestic Product at 2010 Constant Market Prices by Industry in Banjarnegara Regency (billion rupiahs), 2018–2022**

Lapangan Usaha/ <i>Industry</i>		2018	2019	2020*	2021**	2022***
(1)		(2)	(3)	(4)	(5)	(6)
A	Pertanian, Kehutanan, dan Perikanan/ <i>Agriculture, Forestry, and Fishing</i>	4 118,61	4 259,48	4 389,95	4 433,51	4 604,68
B	Pertambangan dan Penggalian/ <i>Mining and Quarrying</i>	765,99	790,94	793,91	825,80	774,02
C	Industri Pengolahan/ <i>Manufacturing</i>	1 966,57	2 109,46	2 068,49	2 162,88	2 264,05
D	Pengadaan Listrik dan Gas/ <i>Electricity and Gas</i>	5,11	5,43	5,55	5,86	6,08
E	Pengadaan Air; Pengelolaan Sampah, Limbah, dan Daur Ulang/ <i>Water Supply; Sewerage, Waste Management, and Remediation Activities</i>	6,84	7,13	7,29	7,70	7,79
F	Konstruksi/ <i>Construction</i>	1 012,81	1 066,57	1 064,51	1 145,23	1 165,93
G	Perdagangan Besar dan Eceran; Reparasi Mobil dan Sepeda Motor/ <i>Wholesale and Retail Trade; Repair of Motor Vehicles and Motorcycles</i>	2 430,27	2 579,71	2 455,38	2 604,99	2 711,05
H	Transportasi dan Pergudangan/ <i>Transportation and Storage</i>	626,65	670,73	477,71	492,24	810,94
I	Penyediaan Akomodasi dan Makan Minum/ <i>Accommodation and Food Service Activities</i>	311,43	339,82	318,75	338,01	387,68
J	Informasi dan Komunikasi/ <i>Information and Communication</i>	578,67	642,84	716,46	759,43	777,49

Lanjutan Tabel/*Continued Table 12.2*

Lapangan Usaha/ <i>Industry</i>		2018	2019	2020*	2021**	2022***
(1)		(2)	(3)	(4)	(5)	(6)
K	Jasa Keuangan dan Asuransi/ <i>Financial and Insurance Activities</i>	406,49	420,08	429,24	435,23	437,22
L	Real Estat/ <i>Real Estate Activities</i>	258,80	271,35	270,17	275,92	288,22
M,N	Jasa Perusahaan/ <i>Business Activities</i>	57,51	63,51	59,11	60,93	64,55
O	Administrasi Pemerintahan, Pertahanan, dan Jaminan Sosial Wajib/ <i>Public Administration and Defence; Compulsory Social Security</i>	491,85	504,08	496,67	493,08	501,29
P	Jasa Pendidikan/ <i>Education</i>	838,81	902,91	897,46	897,86	913,09
Q	Jasa Kesehatan dan Kegiatan Sosial/ <i>Human Health and Social Work Activities</i>	196,37	210,08	223,92	224,20	229,61
R,S,T,U	Jasa Lainnya/ <i>Other Services Activities</i>	365,36	402,73	371,30	373,61	415,40
<b>Produk Domestik Regional Bruto/<i>Gross Regional Domestic Product</i></b>		<b>14 438,15</b>	<b>15 246,87</b>	<b>15 045,88</b>	<b>15 536,48</b>	<b>16 359,11</b>

Catatan/*Note*: ...Sumber/*Source*: BPS, berbagai sensus, survei dan sumber lain/*BPS-Statistics Indonesia, various census, survey, and other sources*

**Tabel**  
**Table** 12.3

**Distribusi Persentase Produk Domestik Regional Bruto Atas Dasar Harga Berlaku Menurut Lapangan Usaha di Kabupaten Banjarnegara, 2018–2022**  
*Percentage Distribution of Gross Regional Domestic Product at Current Market Prices by Industry in Banjarnegara Regency, 2018–2022*

Lapangan Usaha/ <i>Industry</i>	2018	2019	2020*	2021**	2022***
(1)	(2)	(3)	(4)	(5)	(6)
A Pertanian, Kehutanan, dan Perikanan/ <i>Agriculture, Forestry, and Fishing</i>	30,58	30,58	30,58	29,88	29,56
B Pertambangan dan Penggalian/ <i>Mining and Quarrying</i>	5,99	5,99	5,99	6,00	5,29
C Industri Pengolahan/ <i>Manufacturing</i>	15,16	15,16	15,16	15,56	15,73
D Pengadaan Listrik dan Gas/ <i>Electricity and Gas</i>	0,03	0,03	0,03	0,03	0,03
E Pengadaan Air; Pengelolaan Sampah, Limbah, dan Daur Ulang/ <i>Water Supply; Sewerage, Waste Management, and Remediation Activities</i>	0,04	0,04	0,04	0,04	0,04
F Konstruksi/ <i>Construction</i>	7,20	7,20	7,20	7,63	7,58
G Perdagangan Besar dan Eceran; Reparasi Mobil dan Sepeda Motor/ <i>Wholesale and Retail Trade; Repair of Motor Vehicles and Motorcycles</i>	14,47	14,47	14,47	14,84	14,70
H Transportasi dan Pergudangan/ <i>Transportation and Storage</i>	2,72	2,72	2,72	2,75	4,39
I Penyediaan Akomodasi dan Makan Minum/ <i>Accommodation and Food Service Activities</i>	1,87	1,87	1,87	1,92	2,09
J Informasi dan Komunikasi/ <i>Information and Communication</i>	3,23	3,23	3,23	3,26	3,05
K Jasa Keuangan dan Asuransi/ <i>Financial and Insurance Activities</i>	2,91	2,91	2,91	2,94	2,94

Lanjutan Tabel/*Continued Table* 12.3

Lapangan Usaha/ <i>Industry</i>		2018	2019	2020*	2021**	2022***
(1)		(2)	(3)	(4)	(5)	(6)
L	Real Estat/ <i>Real Estate Activities</i>	1,56	1,54	1,53	1,50	1,46
M,N	Jasa Perusahaan/ <i>Business Activities</i>	0,40	0,42	0,40	0,39	0,40
O	Administrasi Pemerintahan, Pertahanan, dan Jaminan Sosial Wajib/ <i>Public Administration and Defence; Compulsory Social Security</i>	3,52	3,40	3,38	3,16	3,03
P	Jasa Pendidikan/ <i>Education</i>	6,56	6,75	6,82	6,56	6,14
Q	Jasa Kesehatan dan Kegiatan Sosial/ <i>Human Health and Social Work Activities</i>	1,34	1,36	1,48	1,42	1,34
R,S,T,U	Jasa Lainnya/ <i>Other Services Activities</i>	2,28	2,36	2,19	2,12	2,24
<b>Produk Domestik Regional Bruto/<i>Gross Regional Domestic Product</i></b>		<b>100,00</b>	<b>100,00</b>	<b>100,00</b>	<b>100,00</b>	<b>100,00</b>

Catatan/*Note*: ...Sumber/*Source*: BPS, berbagai sensus, survei dan sumber lain/*BPS-Statistics Indonesia, various census, survey, and other sources*

**Tabel**  
**Table** 12.4

**Distribusi Persentase Produk Domestik Regional Bruto Atas Dasar Harga Konstan 2010 Menurut Lapangan Usaha di Kabupaten Banjarnegara, 2018–2022**  
*Percentage Distribution of Gross Regional Domestic Product at 2010 Constant Market Prices by Industry in Banjarnegara Regency, 2018–2022*

Lapangan Usaha/ <i>Industry</i>	2018	2019	2020*	2021**	2022***
(1)	(2)	(3)	(4)	(5)	(6)
A Pertanian, Kehutanan, dan Perikanan/ <i>Agriculture, Forestry, and Fishing</i>	28,53	27,94	29,18	28,54	28,15
B Pertambangan dan Penggalian/ <i>Mining and Quarrying</i>	5,31	5,19	5,28	5,32	4,73
C Industri Pengolahan/ <i>Manufacturing</i>	13,62	13,84	13,75	13,92	13,84
D Pengadaan Listrik dan Gas/ <i>Electricity and Gas</i>	0,04	0,04	0,04	0,04	0,04
E Pengadaan Air; Pengelolaan Sampah, Limbah, dan Daur Ulang/ <i>Water Supply; Sewerage, Waste Management, and Remediation Activities</i>	0,05	0,05	0,05	0,05	0,05
F Konstruksi/ <i>Construction</i>	7,01	7,00	7,08	7,37	7,13
G Perdagangan Besar dan Eceran; Reparasi Mobil dan Sepeda Motor/ <i>Wholesale and Retail Trade; Repair of Motor Vehicles and Motorcycles</i>	16,83	16,92	16,32	16,77	16,57
H Transportasi dan Pergudangan/ <i>Transportation and Storage</i>	4,34	4,40	3,18	3,17	4,96
I Penyediaan Akomodasi dan Makan Minum/ <i>Accommodation and Food Service Activities</i>	2,16	2,23	2,12	2,18	2,37
J Informasi dan Komunikasi/ <i>Information and Communication</i>	4,01	4,22	4,76	4,89	4,75
K Jasa Keuangan dan Asuransi/ <i>Financial and Insurance Activities</i>	2,82	2,76	2,85	2,80	2,67

Lanjutan Tabel/*Continued Table* 12.4

Lapangan Usaha/ <i>Industry</i>		2018	2019	2020*	2021**	2022***
(1)		(2)	(3)	(4)	(5)	(6)
L	Real Estat/ <i>Real Estate Activities</i>	1,79	1,78	1,80	1,78	1,76
M,N	Jasa Perusahaan/ <i>Business Activities</i>	0,40	0,42	0,39	0,39	0,39
O	Administrasi Pemerintahan, Pertahanan, dan Jaminan Sosial Wajib/ <i>Public Administration and Defence; Compulsory Social Security</i>	3,41	3,31	3,30	3,17	3,06
P	Jasa Pendidikan/ <i>Education</i>	5,81	5,92	5,96	5,78	5,58
Q	Jasa Kesehatan dan Kegiatan Sosial/ <i>Human Health and Social Work Activities</i>	1,36	1,38	1,49	1,44	1,40
R,S,T,U	Jasa Lainnya/ <i>Other Services Activities</i>	2,53	2,64	2,47	2,40	2,54
<b>Produk Domestik Regional Bruto/<i>Gross Regional Domestic Product</i></b>		<b>100,00</b>	<b>100,00</b>	<b>100,00</b>	<b>100,00</b>	<b>100,00</b>

Catatan/*Note*: ...Sumber/*Source*: BPS, berbagai sensus, survei dan sumber lain/*BPS-Statistics Indonesia, various census, survey, and other sources*

**Tabel**  
**Table** 12.5

**Laju Pertumbuhan Produk Domestik Regional Bruto Atas Dasar Harga Berlaku Menurut Lapangan Usaha di Kabupaten Banjarnegara (persen), 2018–2022**  
**Growth Rate of Gross Regional Domestic Product at Current Market Prices by Industry in Banjarnegara Regency (percent), 2018–2022**

Lapangan Usaha/ <i>Industry</i>	2018	2019	2020*	2021**	2022***
(1)	(2)	(3)	(4)	(5)	(6)
A Pertanian, Kehutanan, dan Perikanan/ <i>Agriculture, Forestry, and Fishing</i>	6,41	5,77	5,22	2,83	8,35
B Pertambangan dan Penggalian/ <i>Mining and Quarrying</i>	5,80	4,57	2,42	5,32	-3,49
C Industri Pengolahan/ <i>Manufacturing</i>	9,47	8,50	0,10	8,00	10,67
D Pengadaan Listrik dan Gas/ <i>Electricity and Gas</i>	8,56	6,79	1,42	5,05	4,33
E Pengadaan Air; Pengelolaan Sampah, Limbah, dan Daur Ulang/ <i>Water Supply; Sewerage, Waste Management, and Remediation Activities</i>	5,51	5,94	7,54	6,87	2,64
F Konstruksi/ <i>Construction</i>	11,95	8,47	0,19	11,47	8,85
G Perdagangan Besar dan Eceran; Reparasi Mobil dan Sepeda Motor/ <i>Wholesale and Retail Trade; Repair of Motor Vehicles and Motorcycles</i>	8,47	8,75	-3,99	7,93	8,48
H Transportasi dan Pergudangan/ <i>Transportation and Storage</i>	7,78	8,90	-26,44	6,53	74,48
I Penyediaan Akomodasi dan Makan Minum/ <i>Accommodation and Food Service Activities</i>	9,93	10,82	-5,32	8,01	19,38
J Informasi dan Komunikasi/ <i>Information and Communication</i>	12,03	12,96	11,57	6,08	2,56
K Jasa Keuangan dan Asuransi/ <i>Financial and Insurance Activities</i>	7,11	5,20	2,05	6,51	9,23

Lanjutan Tabel/*Continued Table* 12.5

Lapangan Usaha/ <i>Industry</i>		2018	2019	2020*	2021**	2022***
(1)		(2)	(3)	(4)	(5)	(6)
L	Real Estat/ <i>Real Estate Activities</i>	8,30	6,26	-0,01	3,18	6,21
M,N	Jasa Perusahaan/ <i>Business Activities</i>	12,14	13,70	-4,93	4,50	10,47
O	Administrasi Pemerintahan, Pertahanan, dan Jaminan Sosial Wajib/ <i>Public Administration and Defence; Compulsory Social Security</i>	4,06	3,98	-0,34	-1,67	5,00
P	Jasa Pendidikan/ <i>Education</i>	10,75	10,77	1,60	1,12	2,50
Q	Jasa Kesehatan dan Kegiatan Sosial/ <i>Human Health and Social Work Activities</i>	10,75	9,22	9,09	1,06	3,54
R,S,T,U	Jasa Lainnya/ <i>Other Services Activities</i>	11,37	11,41	-6,78	1,62	15,75
<b>Produk Domestik Regional Bruto/<i>Gross Regional Domestic Product</i></b>		<b>8,22</b>	<b>7,62</b>	<b>0,44</b>	<b>5,23</b>	<b>9,50</b>

Catatan/*Note*: ...Sumber/*Source*: BPS, berbagai sensus, survei dan sumber lain/*BPS-Statistics Indonesia, various census, survey, and other sources*



**Tabel**  
**Table** 12.6

**Laju Pertumbuhan Produk Domestik Regional Bruto Atas Dasar Harga Konstan 2010 Menurut Lapangan Usaha di Kabupaten Banjarnegara (persen), 2018–2022**  
*Growth Rate of Gross Regional Domestic Product at 2010 Constant Market Prices by Industry in Banjarnegara Regency (percent), 2018–2022*

Lapangan Usaha/ <i>Industry</i>	2018	2019	2020*	2021**	2022***
(1)	(2)	(3)	(4)	(5)	(6)
A Pertanian, Kehutanan, dan Perikanan/ <i>Agriculture, Forestry, and Fishing</i>	3,67	3,42	3,06	0,99	3,86
B Pertambangan dan Penggalian/ <i>Mining and Quarrying</i>	3,25	3,26	0,37	4,02	-6,27
C Industri Pengolahan/ <i>Manufacturing</i>	6,42	7,27	-1,94	4,56	4,68
D Pengadaan Listrik dan Gas/ <i>Electricity and Gas</i>	5,33	6,36	2,16	5,54	3,81
E Pengadaan Air; Pengelolaan Sampah, Limbah, dan Daur Ulang/ <i>Water Supply; Sewerage, Waste Management, and Remediation Activities</i>	4,79	4,35	2,22	5,65	1,18
F Konstruksi/ <i>Construction</i>	6,11	5,31	-0,19	7,58	1,81
G Perdagangan Besar dan Eceran; Reparasi Mobil dan Sepeda Motor/ <i>Wholesale and Retail Trade; Repair of Motor Vehicles and Motorcycles</i>	6,06	6,15	-4,82	6,09	4,07
H Transportasi dan Pergudangan/ <i>Transportation and Storage</i>	6,89	7,03	-28,78	3,04	64,74
I Penyediaan Akomodasi dan Makan Minum/ <i>Accommodation and Food Service Activities</i>	8,82	9,12	-6,20	6,05	14,69
J Informasi dan Komunikasi/ <i>Information and Communication</i>	12,18	11,09	11,45	6,00	2,38
K Jasa Keuangan dan Asuransi/ <i>Financial and Insurance Activities</i>	3,75	3,34	2,18	1,40	0,46

Lanjutan Tabel/*Continued Table* 12.6

Lapangan Usaha/ <i>Industry</i>		2018	2019	2020*	2021**	2022***
(1)		(2)	(3)	(4)	(5)	(6)
L	Real Estat/ <i>Real Estate Activities</i>	5,55	4,85	-0,43	2,13	4,46
M,N	Jasa Perusahaan/ <i>Business Activities</i>	9,07	10,43	-6,93	3,08	5,95
O	Administrasi Pemerintahan, Pertahanan, dan Jaminan Sosial Wajib/ <i>Public Administration and Defence; Compulsory Social Security</i>	2,50	2,49	-1,47	-0,72	1,67
P	Jasa Pendidikan/ <i>Education</i>	8,28	7,64	-0,60	0,04	1,70
Q	Jasa Kesehatan dan Kegiatan Sosial/ <i>Human Health and Social Work Activities</i>	9,32	6,98	6,59	0,12	2,42
R,S,T,U	Jasa Lainnya/ <i>Other Services Activities</i>	10,24	10,23	-7,81	0,62	11,19
<b>Produk Domestik Regional Bruto/<i>Gross Regional Domestic Product</i></b>		<b>5,67</b>	<b>5,60</b>	<b>-1,32</b>	<b>3,26</b>	<b>5,29</b>

Catatan/*Note*: ...Sumber/*Source*: BPS, berbagai sensus, survei dan sumber lain/*BPS-Statistics Indonesia, various census, survey, and other sources*

**Tabel**  
**Table** 12.7**Produk Domestik Regional Bruto Atas Dasar Harga Berlaku Menurut Jenis Pengeluaran di Kabupaten Banjarnegara (miliar rupiah), 2019–2022**  
*Gross Regional Domestic Product at Current Market Prices by Type of Expenditure in Banjarnegara Regency (billion rupiahs), 2019–2022*

<b>Jenis Pengeluaran</b> <i>Type of Expenditure</i>	<b>2019</b>	<b>2020*</b>	<b>2021**</b>	<b>2022***</b>
(1)	(2)	(3)	(4)	(5)
Pengeluaran Konsumsi Rumah Tangga <i>Household Consumption Expenditure</i>	16 507,20	16 648,15	17 361,48	19 105,12
Pengeluaran Konsumsi LNPR <i>NPISH Consumption Expenditure</i>	423,74	419,14	436,81	493,23
Pengeluaran Konsumsi Pemerintah <i>Government Consumption Expenditure</i>	1 854,23	1 769,82	1 817,24	1 839,70
Pembentukan Modal Tetap Bruto <i>Gross Fixed Capital Formation</i>	4 939,38	4 804,14	5 176,75	5 507,09
Perubahan Inventori <i>Changes in Inventories</i>	174,92	81,03	72,59	94,27
Net Ekspor Barang dan Jasa <i>Net Exports of Goods and Services</i>	-2 299,98	-2 027,90	-2 036,98	-2 042,92
<b>Produk Domestik Regional Bruto</b> <i>Gross Regional Domestic Product</i>	<b>21 599,48</b>	<b>21 694,34</b>	<b>22 827,89</b>	<b>24 996,48</b>

Catatan/Note: ...

Sumber/Source: BPS, berbagai sensus, survei dan sumber lain/BPS-Statistics Indonesia, various census, survey, and other sources

**Tabel**  
**Table** 12.8

**Produk Domestik Regional Bruto Atas Dasar Harga Konstan 2010 Menurut Jenis Pengeluaran di Kabupaten Banjarnegara (miliar rupiah), 2019–2022**  
*Gross Regional Domestic Product at 2010 Constant Market Prices by Type of Expenditure in Banjarnegara Regency (billion rupiahs), 2019–2022*

<b>Jenis Pengeluaran</b> <i>Type of Expenditure</i>	<b>2019</b>	<b>2020*</b>	<b>2021**</b>	<b>2022***</b>
(1)	(2)	(3)	(4)	(5)
Pengeluaran Konsumsi Rumah Tangga <i>Household Consumption Expenditure</i>	11 167,38	11 067,60	11 269,97	11 859,58
Pengeluaran Konsumsi LNPRT <i>NPISH Consumption Expenditure</i>	272,88	265,57	268,54	281,65
Pengeluaran Konsumsi Pemerintah <i>Government Consumption Expenditure</i>	1 126,07	1 078,81	1 085,63	1 088,15
Pembentukan Modal Tetap Bruto <i>Gross Fixed Capital Formation</i>	3 209,14	3 117,31	3 328,19	3 407,30
Perubahan Inventori <i>Changes in Inventories</i>	55,84	91,23	60,97	76,42
Net Ekspor Barang dan Jasa <i>Net Exports of Goods and Services</i>	-584,44	-574,64	-476,82	-353,99
<b>Produk Domestik Regional Bruto</b> <i>Gross Regional Domestic Product</i>	<b>15 246,87</b>	<b>15 045,88</b>	<b>15 536,48</b>	<b>16 359,11</b>

Catatan/Note: ...

Sumber/Source: BPS, berbagai sensus, survei dan sumber lain/BPS-Statistics Indonesia, various census, survey, and other sources

<https://banjarnegarakab.bps.go.id>

BANJARNEGARA DALAM ANGKA  
2023

# BAB 13

*Perbaikan Antar Kabupaten/Kota  
Regency/Municipal Comparison*

BANJARNEGARA REGENCY IN FIGURES

<https://banjarnegarakab.bps.go.id>

**PENJELASAN TEKNIS**

1. Sumber data yang digunakan dalam bab ini berasal dari Badan Pusat Statistik Republik Indonesia (BPS-RI).
2. Perhitungan statistik neraca nasional yang digunakan di sini mengikuti buku petunjuk yang diterbitkan oleh Perserikatan Bangsa Bangsa yang dikenal sebagai "Sistem Neraca Nasional". Namun, penerapan statistik neraca nasional tersebut telah disesuaikan dengan kondisi sosial ekonomi Indonesia.
3. Produk Domestik Bruto (PDB) padatingkat nasional menggambarkan kemampuan suatu wilayah untuk menciptakan output (nilai tambah) pada suatu waktu tertentu. Untuk menyusun PDB digunakan 2 pendekatan yaitu pendekatan sektoral dan penggunaan. Keduanya menyajikan komposisi data nilai tambah dirinci menurut sumber kegiatan ekonomi (sektoral) dan menurut komponen penggunaannya. PDB dari sisi sektoral merupakan penjumlahan seluruh komponen nilai tambah bruto yang mampu diciptakan oleh sektor-sektor ekonomi atas berbagai aktivitas produksinya. Sedangkan dari sisi penggunaan menjelaskan tentang penggunaan dari nilai tambah tersebut.

**TECHNICAL NOTES**

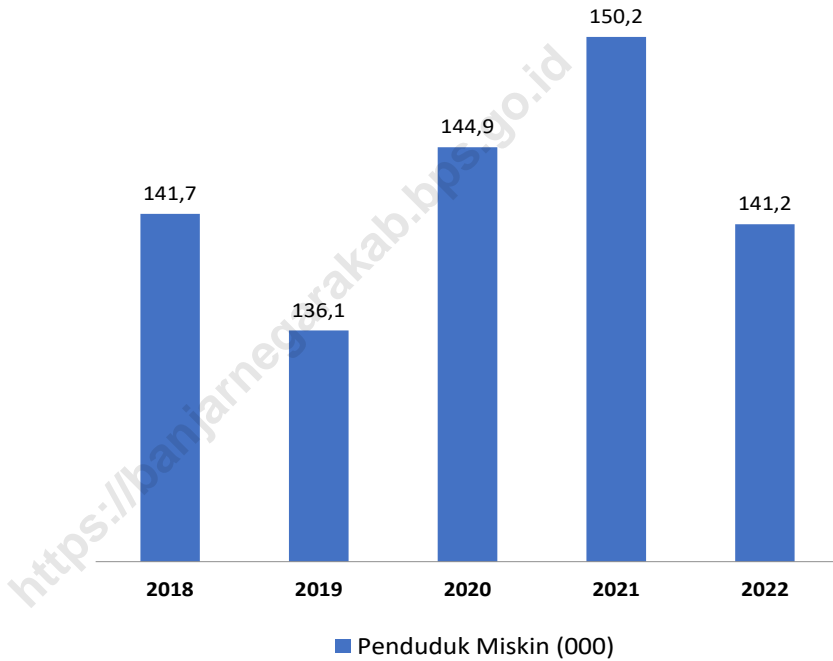
1. *Source of data used in this chapter comes from the BPS Statistics Indonesia (BPS-RI)*
2. *Calculation of national accounts statistics which used here follows the user guide published by the United Nations known as the "System of National Accounts". However, the application of national accounts statistics have been adapted to the socio-economic condition of Indonesia.*
3. *Gross Domestic Product (GDP) at national level illustrates the ability a territory to create the output (value added) at a certain time. To compile the GDP used two approaches, namely sectoral and usage. Both present the composition of value added data specified by source of economic activity (sectoral) and according to components their use. GDP from the sectoral is the sum of all components of gross value added that is able to be created by economic sectors for various production activities. In terms of usage, it describes the usage of the value-added.*



4. Penyajian PDB menurut sektor dirinci menurut total nilai tambah dari seluruh sektor ekonomi yang mencakup sektor Pertanian; Pertambangan & Penggalian; Listrik, Gas & Air Bersih; Konstruksi; Perdagangan, Restoran & Hotel; Pengangkutan & Komunikasi; Lembaga Keuangan ; dan Jasa – Jasa.
  5. PDB menurut penggunaan dirinci menurut komponen pengeluaran konsumsi rumah tangga (termasuk lembaga nirlaba), pengeluaran konsumsi pemerintah, pembentukan modal tetap bruto, perubahan inventori, ekspor dan impor.
4. *Specified according to the total of value added of all economic sector including Agriculture sector; Mining & Excavating's; Manufacturing Industry; Electrimunicipality, Gas & Water supply; Construction; Trade, Restaurant & Hotel; Transportation & Communications; Financial Institutions, and Services.*
  5. *GDP by usage specified according to the components of household consumption expenditure (including non-profit institutions), government consumption expenditure, Gross fixed Capital Formation, changes in inventories, exports and imports.*

**Gambar**  
**Figures** 13.1

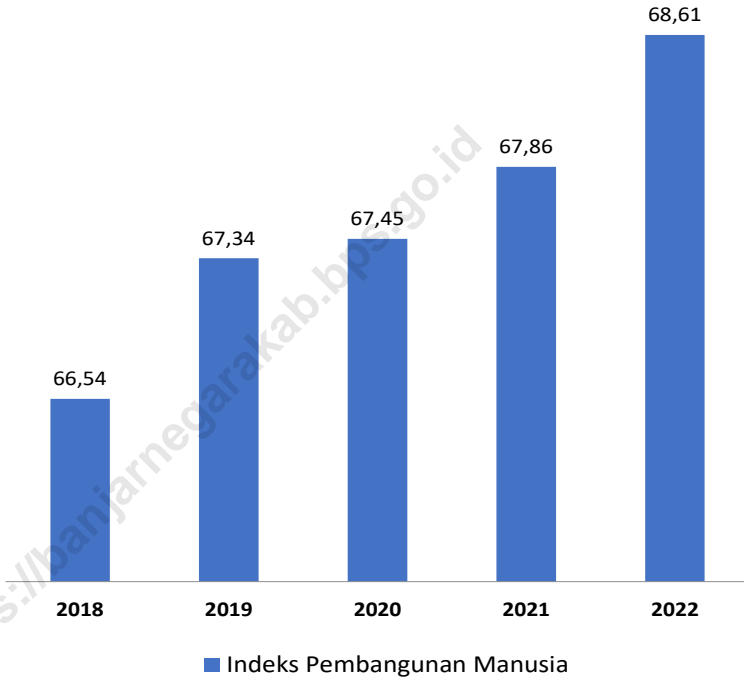
**Jumlah Penduduk Miskin di Kabupaten Banjarnegara  
(ribu), 2018–2022**  
*Number of Poor Population in Banjarnegara Regency (thousand),  
2018–2022*



Sumber/Source : BPS-Survei Sosial Ekonomi Nasional/BPS-National Socio Economic Survey

**Gambar**  
**Figures** 13.2

**Indeks Pembangunan Manusia di Kabupaten  
Banjarnegara, 2018–2022**  
*Human Development Index in Banjarnegara Regency, 2018–2022*



Sumber/Source : BPS, Seri Publikasi Indeks Pembangunan Manusia/BPS Statistics Indonesia, Series of Publication of Human Development Index

**Tabel**  
**Table** 13.1**Jumlah Penduduk Menurut Kabupaten/Kota di Provinsi Jawa Tengah (ribu), 2018–2022**  
*Population by Regency/Municipality in Jawa Tengah Province (thousand), 2018–2022*

Kabupaten/Kota Regency/Municipality	2018	2019	2020	2021	2022
(1)	(2)	(3)	(4)	(5)	(6)
<b>Kabupaten/Regency</b>					
1. Cilacap	1 719 504	1 727 098	1 944 857	1 963 824	1 988 622
2. Banyumas	1 679 124	1 693 006	1 776 918	1 789 630	1 806 013
3. Purbalingga	925 193	933 989	998 561	1 007 794	1 019 840
4. Banjarnegara	918 219	923 192	1 017 767	1 026 866	1 038 718
5. Kebumen	1 195 092	1 197 982	1 350 438	1 361 913	1 376 825
6. Purworejo	716 477	718 316	769 880	773 588	778 257
7. Wonosobo	787 384	790 504	879 124	886 613	896 346
8. Magelang	1 279 625	1 290 591	1 299 859	1 305 512	1 312 573
9. Boyolali	979 799	984 807	1 062 713	1 070 247	1 079 952
10. Klaten	1 171 411	1 174 986	1 260 506	1 267 272	1 275 850
11. Sukoharjo	885 205	891 912	907 587	911 603	916 627
12. Wonogiri	957 106	959 492	1 043 177	1 049 292	1 057 087
13. Karanganyar	879 078	886 519	931 963	938 808	947 642
14. Sragen	887 889	890 518	976 951	983 641	992 243
15. Grobogan	1 371 610	1 377 788	1 453 526	1 460 873	1 470 150
16. Blora	862 110	865 013	884 333	886 147	888 224
17. Rembang	633 584	638 188	645 333	647 766	650 770
18. Pati	1 253 299	1 259 590	1 324 188	1 330 983	1 339 572
19. Kudus	861 430	871 311	849 184	852 443	856 472
20. Jepara	1 240 600	1 257 912	1 184 947	1 188 510	1 192 811
21. Demak	1 151 796	1 162 805	1 203 956	1 212 377	1 223 217
22. Semarang	1 040 629	1 053 786	1 053 094	1 059 844	1 068 492
23. Temanggung	765 594	772 018	790 174	794 403	799 764
24. Kendal	964 106	971 086	1 018 505	1 025 020	1 033 367
25. Batang	762 377	768 583	801 718	807 005	813 791
26. Pekalongan	891 892	897 711	968 821	976 504	986 455
27. Pemalang	1 299 724	1 302 813	1 471 489	1 484 209	1 500 754
28. Tegal	1 437 225	1 440 698	1 596 996	1 608 611	1 623 595
29. Brebes	1 802 829	1 809 096	1 978 759	1 992 685	2 010 617
<b>Kota/Municipality</b>					
1. Magelang	121 872	122 111	121 526	121 610	121 675
2. Surakarta	517 887	519 587	522 364	522 728	523 008
3. Salatiga	191 571	194 084	192 322	193 525	195 065
4. Semarang	1 786 114	1 814 110	1 653 524	1 656 564	1 659 975
5. Pekalongan	304 477	307 097	307 150	308 310	309 742
6. Tegal	249 003	249 905	273 825	275 781	278 299
<b>Jawa Tengah</b>	<b>34 490 835</b>	<b>34 718 204</b>	<b>36 516 035</b>	<b>36 742 501</b>	<b>37 032 410</b>

Catatan/Note : 1) Proyeksi Penduduk Hasil SUPAS 2015/Population Projection Result of SUPAS 2015

2) Sensus Penduduk 2020 / 2020 Population Census

3) Proyeksi Penduduk Interim 2020-2023/ Interim Population Projection 2010-2023

Sumber/Source : BPS/ BPS-Statistics Indonesia

**Tabel** 13.2  
**Table**

**Laju Pertumbuhan Produk Domestik Regional Bruto Atas Dasar Harga Konstan 2010 Menurut Kabupaten/Kota di Provinsi Jawa Tengah (persen), 2018–2022**

*Rate of Growth of Gross Regional Domestic Products at Constant 2010 Prices by Regency/Municipality in Jawa Tengah Province (percent), 2018–2022*

Kabupaten/Kota Regency/Municipality		2018	2019	2020 *	2021**	2022***
(1)		(2)	(3)	(4)	(5)	(6)
<b>Kabupaten/Regency</b>						
1.	Cilacap	2,99	2,27	- 10,36	2,15	5,13
2.	Banyumas	6,45	6,32	- 1,65	4,00	5,86
3.	Purbalingga	5,42	5,65	- 1,23	3,19	5,41
4.	Banjarnegara	5,67	5,60	- 1,32	3,26	5,29
5.	Kebumen	5,53	5,52	- 1,46	3,71	5,79
6.	Purworejo	5,33	5,44	- 1,66	3,38	5,36
7.	Wonosobo	5,06	5,61	- 1,66	3,68	5,02
8.	Magelang	5,28	5,30	- 1,68	3,48	5,46
9.	Boyolali	5,72	5,96	- 1,24	4,63	6,33
10.	Klaten	5,47	5,50	- 1,18	3,82	5,9
11.	Sukoharjo	5,79	5,92	- 1,70	3,82	5,61
12.	Wonogiri	5,41	5,14	- 1,41	3,35	5,63
13.	Karanganyar	5,98	5,93	- 1,87	3,57	5,87
14.	Sragen	5,75	5,90	- 1,81	3,75	5,76
15.	Grobogan	5,83	5,37	- 1,59	3,78	5,98
16.	Blora	4,38	4,05	- 4,66	3,68	2,68
17.	Rembang	5,89	5,20	- 1,49	3,85	5,55
18.	Pati	5,71	5,86	- 1,15	3,38	5,56
19.	Kudus	3,24	3,10	- 3,53	-1,98	2,23
20.	Jepara	5,85	6,02	- 1,94	4,63	5,95
21.	Demak	5,40	5,36	- 0,23	2,62	5,25
22.	Semarang	5,67	5,39	- 2,67	3,63	5,31
23.	Temanggung	5,13	5,05	- 2,13	3,34	5,2
24.	Kendal	5,77	5,71	- 1,53	3,89	5,69
25.	Batang	5,72	5,39	- 1,29	4,88	5,97
26.	Pekalongan	5,76	5,35	- 1,89	3,54	5,11
27.	Pemalang	5,69	5,80	- 0,66	4,19	5,08
28.	Tegal	5,51	5,58	- 1,46	3,72	5,14
29.	Brebes	5,26	5,72	- 0,59	2,33	5,61
<b>Kota/Municipality</b>						
1.	Magelang	5,46	5,44	- 2,45	3,20	5,77
2.	Surakarta	5,75	5,78	- 1,74	4,01	6,25
3.	Salatiga	5,84	5,90	- 1,68	3,33	5,53
4.	Semarang	6,48	6,81	- 1,61	5,16	5,73
5.	Pekalongan	5,69	5,50	- 1,87	3,59	5,76
6.	Tegal	5,87	5,77	- 2,25	3,12	5,16

Catatan/Note : \* Angka Sementara/ Preliminary Figures

\*\* Angka Sangat Sementara/ Very Preliminary Figures

Sumber/Source : BPS-Statistics of Jawa Tengah Province

**Tabel**  
**Table** 13.3**Jumlah Penduduk Miskin Menurut Kabupaten/Kota di  
Provinsi Jawa Tengah (ribu), 2018–2022**  
*Number of Poor Population by Regency/Municipality in Jawa Tengah  
Province (thousand), 2018–2022*

Kabupaten/Kota Regency/Municipality		2018	2019	2020	2021	2022
(1)		(2)	(3)	(4)	(5)	(6)
<b>Kabupaten/Regency</b>						
1.	Cilacap	193,2	185,2	198,6	201,7	190,9
2.	Banyumas	226,2	211,7	225,8	232,9	220,4
3.	Purbalingga	144,2	140,1	149,5	153,1	145,3
4.	Banjarnegara	141,7	136,1	144,9	150,2	141,2
5.	Kebumen	208,7	201,3	211,1	212,9	196,1
6.	Purworejo	83,6	82,2	84,8	88,8	82,6
7.	Wonosobo	138,3	131,4	137,6	139,7	128,1
8.	Magelang	143,4	137,5	146,3	154,9	145,3
9.	Boyolali	98,2	93,8	100,6	104,8	97,1
10.	Klaten	151,7	144,1	151,8	158,2	144,8
11.	Sukoharjo	65,4	63,6	68,9	73,8	68,72
12.	Wonogiri	102,8	98,3	104,4	110,5	105,1
13.	Karanganyar	87,8	84,5	91,7	95,4	88,5
14.	Sragen	116,4	113,8	119,4	122,9	115,1
15.	Grobogan	168,7	161,9	172,3	175,7	163,2
16.	Blora	102,5	97,9	103,7	107,0	99,8
17.	Rembang	97,4	95,3	100,1	101,4	94,5
18.	Pati	123,9	119,0	127,4	128,7	118,0
19.	Kudus	60,0	58,0	64,2	67,1	66,0
20.	Jepara	86,5	83,5	91,1	95,2	89,0
21.	Demak	144,1	137,6	146,9	151,7	143,0
22.	Semarang	75,7	73,9	79,9	83,6	78,6
23.	Temanggung	75,4	72,6	77,3	79,1	73,0
24.	Kendal	94,7	91,2	97,5	100,0	93,0
25.	Batang	66,1	64,1	70,6	74,9	69,9
26.	Pekalongan	89,5	87,0	91,9	95,3	87,5
27.	Pemalang	208,3	200,7	209,0	215,1	195,8
28.	Tegal	114,1	109,9	117,5	123,5	113,6
29.	Brebes	309,2	293,2	308,8	314,9	290,6
<b>Kota/Municipality</b>						
1.	Magelang	9,6	9,1	9,3	9,4	8,6
2.	Surakarta	47,0	45,2	47,0	48,8	45,9
3.	Salatiga	9,2	9,2	9,7	10,1	9,4
4.	Semarang	73,7	72,0	79,6	84,4	79,8
5.	Pekalongan	20,5	20,2	22,2	23,5	21,8
6.	Tegal	19,4	18,6	19,5	20,3	19,7
<b>Jawa Tengah</b>		<b>3 897,2</b>	<b>3 743,2</b>	<b>3 980,9</b>	<b>4 109,7</b>	<b>3 831,4</b>

Catatan/Note:

Sumber/Source: BPS-Survei Sosial Ekonomi Nasional/BPS-National Socio Economic Survey

**Tabel**  
**Table** 13.4

**Indeks Pembangunan Manusia Menurut Kabupaten/Kota  
di Provinsi Jawa Tengah, 2018–2022**  
*Human Development Index by Regency/Municipality in Jawa Tengah  
Province, 2018–2022*

Kabupaten/Kota Regency/Municipality		2018	2019	2020	2021	2022
(1)		(2)	(3)	(4)	(5)	(6)
<b>Kabupaten/Regency</b>						
1.	Cilacap	69,56	69,98	69,95	70,42	70,99
2.	Banyumas	71,30	71,96	71,98	72,44	73,17
3.	Purbalingga	68,41	68,99	68,97	69,15	69,54
4.	Banjarnegara	66,54	67,34	67,45	67,86	68,61
5.	Kebumen	68,80	69,60	69,81	70,05	70,79
6.	Purworejo	71,87	72,50	72,68	72,98	73,60
7.	Wonosobo	67,81	68,27	68,22	68,43	68,89
8.	Magelang	69,11	69,87	69,87	70,12	70,85
9.	Boyolali	73,22	73,80	74,25	74,40	74,97
10.	Klaten	74,79	75,29	75,56	76,12	76,95
11.	Sukoharjo	76,07	76,84	76,98	77,13	77,94
12.	Wonogiri	69,37	69,98	70,25	70,49	71,04
13.	Karanganyar	75,54	75,89	75,86	75,99	76,58
14.	Sragen	72,96	73,43	73,95	74,08	74,65
15.	Grobogan	69,32	69,86	69,87	70,41	70,97
16.	Blora	67,95	68,65	68,84	69,37	69,95
17.	Rembang	69,46	70,15	70,02	70,43	71,00
18.	Pati	70,71	71,35	71,77	72,28	73,14
19.	Kudus	74,58	74,94	75,00	75,16	75,89
20.	Jepara	71,38	71,88	71,99	72,36	73,15
21.	Demak	71,26	71,87	72,22	72,57	73,36
22.	Semarang	73,61	74,14	74,10	74,24	74,67
23.	Temanggung	68,83	69,56	69,57	69,88	70,77
24.	Kendal	71,28	71,97	72,29	72,50	73,19
25.	Batang	67,86	68,42	68,65	68,92	69,45
26.	Pekalongan	68,97	69,71	69,63	70,11	70,81
27.	Pemalang	65,67	66,32	66,32	66,56	67,19
28.	Tegal	67,33	68,24	68,39	68,79	69,53
29.	Brebes	65,68	66,12	66,11	66,32	67,03
<b>Kota/Municipality</b>						
1.	Magelang	78,31	78,80	78,99	79,43	80,39
2.	Surakarta	81,46	81,86	82,21	82,62	83,08
3.	Salatiga	82,41	83,12	83,14	83,60	84,35
4.	Semarang	82,72	83,19	83,05	83,55	84,08
5.	Pekalongan	74,24	74,77	74,98	75,40	75,90
6.	Tegal	74,44	74,93	75,07	75,52	76,15
<b>Jawa Tengah</b>		<b>71,12</b>	<b>71,73</b>	<b>71,87</b>	<b>72,16</b>	<b>72,79</b>

Catatan/Note :

Sumber/Source : BPS, Seri Publikasi Indeks Pembangunan Manusia/BPS Statistics Indonesia, Series of Publication of Human Development Index

**Tabel**  
**Table** 13.5**Persentase Penduduk Miskin Menurut Kabupaten/Kota di  
Provinsi Jawa Tengah (ribu), 2018–2022**  
*Percentage of Poor Population by Regency/Municipality in Jawa Tengah  
Province (thousand), 2018–2022*

Kabupaten/Kota Regency/Municipality		2018	2019	2020	2021	2022
(1)		(2)	(3)	(4)	(5)	(6)
<b>Kabupaten/Regency</b>						
1.	Cilacap	11,25	10,73	11,46	11,67	11,02
2.	Banyumas	13,50	12,53	13,26	13,66	12,84
3.	Purbalingga	15,62	15,03	15,90	16,24	15,30
4.	Banjarnegara	15,46	14,76	15,64	16,23	15,20
5.	Kebumen	17,47	16,82	17,59	17,83	16,41
6.	Purworejo	11,67	11,45	11,78	12,40	11,53
7.	Wonosobo	17,58	16,63	17,36	17,67	16,17
8.	Magelang	11,23	10,67	11,27	11,91	11,09
9.	Boyolali	10,04	9,53	10,18	10,62	9,82
10.	Klaten	12,96	12,28	12,89	13,49	12,33
11.	Sukoharjo	7,41	7,14	7,68	8,23	7,61
12.	Wonogiri	10,75	10,25	10,86	11,55	10,99
13.	Karanganyar	10,01	9,55	10,28	10,68	9,85
14.	Sragen	13,12	12,79	13,38	13,83	12,94
15.	Grobogan	12,31	11,77	12,46	12,74	11,80
16.	Blora	11,90	11,32	11,96	12,39	11,53
17.	Rembang	15,41	14,95	15,60	15,80	14,65
18.	Pati	9,90	9,46	10,08	10,21	9,33
19.	Kudus	6,98	6,68	7,31	7,60	7,41
20.	Jepara	7,00	6,66	7,17	7,44	6,88
21.	Demak	12,54	11,86	12,54	12,92	12,09
22.	Semarang	7,29	7,04	7,51	7,82	7,27
23.	Temanggung	9,87	9,42	9,96	10,17	9,33
24.	Kendal	9,84	9,41	9,99	10,24	9,48
25.	Batang	8,69	8,35	9,13	9,68	8,98
26.	Pekalongan	10,06	9,71	10,19	10,57	9,67
27.	Pemalang	16,04	15,41	16,02	16,56	15,06
28.	Tegal	7,94	7,64	8,14	8,60	7,90
29.	Brebes	17,17	16,22	17,03	17,43	16,05
<b>Kota/Municipality</b>						
1.	Magelang	7,87	7,46	7,58	7,75	7,10
2.	Surakarta	9,08	8,70	9,03	9,40	8,84
3.	Salatiga	4,84	4,76	4,94	5,14	4,73
4.	Semarang	4,14	3,98	4,34	4,56	4,25
5.	Pekalongan	6,75	6,60	7,17	7,59	7,00
6.	Tegal	7,81	7,47	7,80	8,12	7,91
<b>Jawa Tengah</b>		<b>11,32</b>	<b>10,80</b>	<b>11,41</b>	<b>11,79</b>	<b>10,93</b>

Catatan/Note:

Sumber/Source: BPS-Survei Sosial Ekonomi Nasional/BPS-National Socio Economic Survey



**Tabel**  
**Table** 13.6

**Tingkat Pengangguran Terbuka dan Tingkat Partisipasi Angkatan Kerja (TPAK) Menurut Kabupaten/ Kota di Provinsi Jawa Tengah, 2020-2022**  
*Unemployment Rate (UR) and Labour Force Participation Rate (LFPR) by Regency/Municipality in Jawa Tengah Province, 2020-2022*

Kabupaten/Kota Regency/Municipality	TPT/ UR			TPAK/ LFPR		
	2020 <sup>1)</sup>	2021 <sup>1)</sup>	2022 <sup>1)</sup>	2020 <sup>1)</sup>	2021 <sup>1)</sup>	2022 <sup>1)</sup>
(1)	(2)	(3)	(4)	(5)	(6)	(7)
<b>Kabupaten/Regency</b>						
1. Cilacap	9,10	9,97	9,62	67,79	62,91	65,65
2. Banyumas	6,00	6,05	6,05	66,66	65,07	64,75
3. Purbalingga	6,10	6,05	5,23	69,89	69,52	73,47
4. Banjarnegara	5,86	5,86	6,38	69,69	69,76	72,17
5. Kebumen	6,07	6,03	5,92	69,63	67,76	71,57
6. Purworejo	4,04	3,59	4,45	70,05	73,29	72,38
7. Wonosobo	5,37	5,26	5,01	71,26	70,77	74,55
8. Magelang	4,27	5,03	4,97	76,60	75,78	79,57
9. Boyolali	5,28	5,09	4,92	75,11	75,79	75,51
10. Klaten	5,46	5,48	4,31	68,33	66,89	68,66
11. Sukoharjo	6,93	3,32	2,47	68,74	68,78	67,38
12. Wonogiri	4,27	2,43	1,95	74,69	73,09	74,87
13. Karanganyar	5,96	5,89	5,70	73,55	73,15	70,70
14. Sragen	4,75	4,76	4,69	68,44	71,74	69,40
15. Grobogan	4,50	4,38	4,40	69,77	72,88	72,05
16. Blora	4,89	3,81	3,70	71,90	70,54	75,08
17. Rembang	4,83	3,67	1,76	65,17	70,67	73,98
18. Pati	4,74	4,60	4,45	63,85	68,99	71,52
19. Kudus	5,53	3,77	3,21	74,50	74,77	70,99
20. Jepara	6,70	4,23	4,10	69,92	69,55	69,74
21. Demak	7,31	5,28	6,11	69,79	66,23	66,97
22. Semarang	4,57	5,02	4,81	75,07	74,10	75,42
23. Temanggung	3,85	2,62	2,54	58,73	74,01	76,14
24. Kendal	7,56	7,55	7,34	70,50	69,93	73,44
25. Batang	6,92	6,59	6,64	69,78	71,40	74,90
26. Pekalongan	6,97	4,28	3,23	71,23	71,46	70,40
27. Pemaslang	7,64	6,71	6,63	65,57	65,90	69,91
28. Tegal	9,82	9,97	9,64	66,52	66,24	65,54
29. Brebes	9,83	9,78	9,48	66,65	63,97	66,01
<b>Kota/Municipality</b>						
1. Magelang	8,59	8,73	6,71	67,61	67,07	67,56
2. Surakarta	7,92	7,85	5,83	68,84	66,89	68,15
3. Salatiga	7,44	7,26	5,58	70,23	70,36	71,00
4. Semarang	9,57	9,54	7,60	69,89	69,41	70,96
5. Pekalongan	7,02	6,89	4,98	66,45	75,77	70,35
6. Tegal	8,40	8,25	6,68	64,57	68,25	68,60
<b>Jawa Tengah</b>	<b>6,48</b>	<b>5,95</b>	<b>5,57</b>	<b>69,43</b>	<b>69,58</b>	<b>70,84</b>

Catatan/Note : \*) Penghitungan dengan menggunakan penimbang hasil proyeksi SUPAS 2015

Sumber/Source : Survei Angkatan Kerja Nasional Agustus/ August National Labor Force Survey

**Tabel**  
**Table** 13.7

**Jumlah Penduduk Berumur 15 Tahun Keatas Menurut Kabupaten/Kota dan Jenis Kegiatan Selama Seminggu yang Lalu di Provinsi Jawa Tengah, 2022**  
*Number of Population Aged 15 Years and Over by Regency/Municipality and Type of Activity During Previous Week in Jawa Tengah Province, 2022*

Kabupaten/Kota Regency/Municipality	Angkatan Kerja/Economically Active			Bukan Angkatan Kerja Economically Inactive
	Bekerja Working	Pengangguran Terbuka Unemployment	Jumlah Total	
(1)	(2)	(3)	(4)	(5)
<b>Kabupaten/Regency</b>				
1. Cilacap	788 513	83 941	872 454	456 410
2. Banyumas	817 989	52 713	870 702	474 019
3. Purbalingga	510 319	28 188	538 507	194 496
4. Banjarnegara	487 714	33 248	520 962	200 916
5. Kebumen	619 368	38 969	658 337	261 523
6. Purworejo	393 775	18 354	412 129	157 254
7. Wonosobo	431 010	22 714	453 724	154 933
8. Magelang	781 195	40 895	822 090	211 027
9. Boyolali	562 948	29 106	592 054	192 058
10. Klaten	623 119	28 058	651 177	297 279
11. Sukoharjo	475 594	12 068	487 662	236 114
12. Wonogiri	578 089	11 492	589 581	197 907
13. Karanganyar	476 875	28 810	505 685	209 526
14. Sragen	470 456	23 163	493 619	217 670
15. Grobogan	744 832	34 305	779 137	302 286
16. Blora	500 373	19 243	519 616	172 451
17. Rembang	375 614	6 723	382 337	134 497
18. Pati	692 477	32 270	724 747	288 585
19. Kudus	485 048	16 072	501 120	204 793
20. Jepara	671 473	28 683	700 156	303 790
21. Demak	571 566	37 188	608 754	300 203
22. Semarang	619 227	31 270	650 497	212 027
23. Temanggung	460 765	12 024	472 789	148 198
24. Kendal	524 396	41 540	565 936	204 706
25. Batang	426 004	30 301	456 305	152 951
26. Pekalongan	467 510	15 588	483 098	203 169
27. Pemalang	642 038	45 587	687 625	295 983
28. Tegal	643 030	68 576	711 606	374 145
29. Brebes	826 023	86 501	912 524	469 787
<b>Kota/Municipality</b>				
1. Magelang	62 347	4 487	66 834	32 087
2. Surakarta	271 928	16 849	288 777	134 990
3. Salatiga	108 396	6 409	114 805	46 897
4. Semarang	994 091	81 736	1 075 827	440 370
5. Pekalongan	161 470	8 470	169 940	71 632
6. Tegal	124 887	8 934	133 821	61 246
<b>Jawa Tengah</b>	<b>18 390 459</b>	<b>1 084 475</b>	<b>19 474 934</b>	<b>8 015 925</b>

Sumber/Source : Survei Angkatan Kerja Nasional Agustus/ August National Labor Force Survey

**Tabel** 13.8  
**Table**

**Persentase Penduduk Berumur 15 Tahun ke Atas menurut Kabupaten/Kota, Kelompok Umur, dan Melek Huruf, di Provinsi Jawa Tengah, 2022**

*Percentage of Population Aged 15 Years and Over by Regency / City, Age Group, and Literacy, in Jawa Tengah Province, 2022*

Kabupaten/Kota Regency/Municipality	15-19	20-24	25-29	30-34	35-39	40-44	45-49	50+
(1)	(2)	(3)	(4)	(5)	(6)	(7)	(8)	(9)
<b>Kabupaten/Regency</b>								
1. Cilacap	100.00	100.00	100.00	96.35	97.45	97.47	99.28	88.76
2. Banyumas	100.00	100.00	100.00	98.52	99.13	99.16	96.94	86.53
3. Purbalingga	100.00	100.00	100.00	98.72	98.70	99.50	98.59	86.60
4. Banjarnegara	100.00	100.00	100.00	99.00	98.49	95.17	94.77	77.87
5. Kebumen	100.00	100.00	100.00	98.07	99.11	96.65	97.84	86.51
6. Purworejo	100.00	100.00	100.00	98.23	99.49	98.17	96.29	85.31
7. Wonosobo	100.00	99.11	99.74	99.56	98.79	95.38	96.01	81.43
8. Magelang	100.00	99.64	100.00	97.95	97.62	98.54	97.51	81.66
9. Boyolali	99.54	100.00	100.00	98.43	98.24	99.07	97.89	83.19
10. Klaten	100.00	100.00	100.00	99.72	98.75	100.00	99.04	90.76
11. Sukoharjo	100.00	100.00	100.00	100.00	100.00	98.56	98.66	83.21
12. Wonogiri	100.00	100.00	100.00	99.54	97.83	98.08	95.85	81.45
13. Karanganyar	100.00	99.68	100.00	99.26	100.00	98.41	98.83	83.80
14. Sragen	100.00	100.00	100.00	97.79	98.79	98.01	98.81	75.60
15. Grobogan	100.00	100.00	100.00	97.50	99.54	98.32	98.59	83.36
16. Bora	100.00	100.00	100.00	98.92	95.78	98.54	96.95	69.78
17. Rembang	99.67	100.00	99.57	99.17	99.02	99.35	99.58	82.95
18. Pati	100.00	100.00	100.00	99.28	97.17	98.35	97.34	79.22
19. Kudus	100.00	100.00	100.00	99.45	98.50	99.45	98.22	88.64
20. Jepara	100.00	100.00	100.00	99.45	99.34	98.53	97.78	86.14
21. Demak	0.00	0.00	0.00	0.55	0.66	1.47	2.22	13.86
22. Semarang	100.00	100.00	100.00	98.80	99.74	99.50	97.27	91.52
23. Temanggung	100.00	100.00	100.00	99.52	97.77	98.75	98.99	85.69
24. Kendal	100.00	100.00	100.00	98.21	98.19	98.84	98.97	90.32
25. Batang	99.54	100.00	100.00	98.89	99.61	99.48	97.14	82.27
26. Pekalongan	100.00	100.00	100.00	98.25	98.21	98.54	96.84	84.64
27. Pemalang	99.66	100.00	100.00	99.72	100.00	98.96	99.02	87.06
28. Tegal	100.00	100.00	100.00	99.59	97.68	96.00	97.64	80.47
29. Brebes	100.00	100.00	100.00	98.97	98.93	95.81	97.94	80.29
<b>Kota/Municipality</b>								
1. Magelang	100.00	100.00	100.00	97.98	99.08	95.61	93.14	74.12
2. Surakarta	100.00	100.00	100.00	98.98	99.48	100.00	99.52	95.85
3. Salatiga	100.00	100.00	100.00	99.09	100.00	99.48	97.47	94.05
4. Semarang	100.00	100.00	100.00	98.97	99.62	100.00	98.76	96.20
5. Pekalongan	100.00	100.00	100.00	98.90	98.53	99.55	99.34	93.52
6. Tegal	100.00	100.00	100.00	99.39	99.40	99.56	99.67	92.68
<b>Jawa Tengah</b>	<b>100.00</b>	<b>100.00</b>	<b>100.00</b>	<b>99.01</b>	<b>99.80</b>	<b>99.45</b>	<b>98.29</b>	<b>90.55</b>

Sumber/Source : BPS-Survei Sosial Ekonomi Nasional/BPS-National Socio Economic Survey

**Tabel**  
**Table** 13.9

**Distribusi Pengeluaran Berdasarkan Kriteria Bank Dunia menurut Kabupaten/Kota di Provinsi Jawa Tengah, 2022**  
*Distribution of Expenditure Based on World Bank Criteria by Regency / City, in Jawa Tengah Province, 2022*

Kabupaten/Kota Regency/Municipality	Rata-Pengeluaran per Kapita Sebulan Monthly Average Expenditure Per Capita			Total
	40 persen penduduk berpendapatan rendah	40 persen penduduk berpendapatan menengah	20 persen penduduk berpendapatan tinggi	
(1)	(2)	(3)	(4)	(5)
<b>Kabupaten/Regency</b>				
1. Cilacap	19,39	36,52	44,08	100,00
2. Banyumas	19,33	36,82	43,84	100,00
3. Purbalingga	20,49	35,53	43,98	100,00
4. Banjarnegara	18,74	36,61	44,65	100,00
5. Kebumen	19,86	36,39	43,75	100,00
6. Purworejo	20,10	35,41	44,49	100,00
7. Wonosobo	18,61	37,01	44,38	100,00
8. Magelang	18,82	36,97	44,21	100,00
9. Boyolali	19,19	35,76	45,05	100,00
10. Klaten	19,17	35,86	44,98	100,00
11. Sukoharjo	18,62	36,40	44,99	100,00
12. Wonogiri	19,76	36,44	43,79	100,00
13. Karanganyar	19,24	36,06	44,70	100,00
14. Sragen	19,47	36,98	43,56	100,00
15. Grobogan	20,58	36,90	42,52	100,00
16. Blora	19,76	37,63	42,60	100,00
17. Rembang	20,69	37,90	41,41	100,00
18. Pati	18,91	36,78	44,31	100,00
19. Kudus	18,11	36,07	45,82	100,00
20. Jepara	20,23	36,83	42,94	100,00
21. Demak	21,52	39,76	38,72	100,00
22. Semarang	19,49	37,86	42,65	100,00
23. Temanggung	18,46	36,34	45,19	100,00
24. Kendal	18,88	36,12	45,00	100,00
25. Batang	22,41	39,06	38,53	100,00
26. Pekalongan	21,04	38,54	40,42	100,00
27. Pemalang	20,88	38,17	40,94	100,00
28. Tegal	20,24	35,17	44,59	100,00
29. Brebes	19,77	37,61	42,61	100,00
<b>Kota/Municipality</b>				
1. Magelang	16.24	33.16	50.59	100.00
2. Surakarta	15.50	35.89	48.61	100.00
3. Salatiga	14.30	34.54	51.17	100.00
4. Semarang	15.12	34.31	50.57	100.00
5. Pekalongan	20.70	36.02	43.28	100.00
6. Tegal	18.46	35.76	45.78	100.00

Sumber/Source : BPS-Survei Sosial Ekonomi Nasional/BPS-National Socio Economic Survey

# DATA

MENCERDASKAN BANGSA



**BADAN PUSAT STATISTIK  
KABUPATEN BANJARNEGARA**  
*BPS-STATISTICS OF BANJARNEGARA REGENCY*

Jalan Selamanik No. 33 Banjarnegara 53415  
Telp. (0286) 591893, Fax. (0286) 592816

Homepage: <http://banjarnegarakab.bps.go.id>, Email: [bps3304@bps.go.id](mailto:bps3304@bps.go.id)

