

KABUPATEN PURBALINGGA DALAM ANGKA

Purbalingga Regency in Figures

2023



Festival Kentongan Boemi Soedirman



**BADAN PUSAT STATISTIK
KABUPATEN PURBALINGGA**
STATISTICS OF PURBALINGGA REGENCY

KABUPATEN PURBALINGGA DALAM ANGKA

Purbalingga Regency in Figures

2023



Festival Kentongan Boemi Soedirman

KABUPATEN PURBALINGGA DALAM ANGKA

Purbalingga Regency in Figures

2023

ISSN : 0215-6075
No. Publikasi/Publication Number : 33030.2305
Katalog/Catalog : 1102001.3303

Ukuran Buku/Book Size : 14,8 cm x 21 cm
Jumlah Halaman/Number of Pages : lviii + 566 halaman/pages

Naskah/Manuscript :

Badan Pusat Statistik Kabupaten Purbalingga

BPS-Statistics of Purbalingga Regency

Penyunting/Editor :

Badan Pusat Statistik Kabupaten Purbalingga

BPS-Statistics of Purbalingga Regency

Gambar Kover Oleh/Cover Designed by :

Dinas Komunikasi dan Informatika Kabupaten Purbalingga

Purbalingga Regency Department of Communications and Informatics

Ilustrasi Kover/Cover Illustration :

Festival Kentongan Boemi Soedirman/Kentongan Festival Boemi Soedirman

Foto dan Objek oleh/Photography and Object by :

Badan Pusat Statistik Kabupaten Purbalingga

BPS-Statistics of Purbalingga Regency

Diterbitkan oleh/Published by :

© **Badan Pusat Statistik Kabupaten Purbalingga**

BPS-Statistics of Purbalingga Regency

Dicetak oleh/Printed by :

Lalulalang Production(Cetakan I/1st Printed: Maret/March 2023)

Dilarang mengumumkan, mendistribusikan, mengomunikasikan dan/atau menggandakan sebagian atau seluruh isi buku ini untuk tujuan komersial tanpa izin tertulis dari Badan Pusat Statistik Kabupaten Purbalingga.

Prohibited to announce, distribute, communicate and/or copy part or all of this book for commercial purpose without permission from BPS-Statistics of Purbalingga Regency.

TIM PENYUSUN/TEAM MEMBERS

Pengarah/Director

Djulfikar Rizky, M.Si

Penanggung Jawab/Persons in Charge

Djulfikar Rizky, M.Si

Penyunting/Editors

Rakhmat Basuki, SST, M.Si

Luxia Fajarati, S.Stat

Pengolah Data dan Penata Letak/ Data Processing and Layout Designers

Luxia Fajarati, S.Stat

Penulis Naskah/Authors

Luxia Fajarati, S.Stat

Alya Nur Amalia, S.Tr.Stat

Perancang Infografis/Infographic Designers

Azmi Faisal, S.Tr.Stat

Perancang Cover/Cover Designers

Luxia Fajarati, S.Stat

<https://purbalingga.kalbar.go.id>

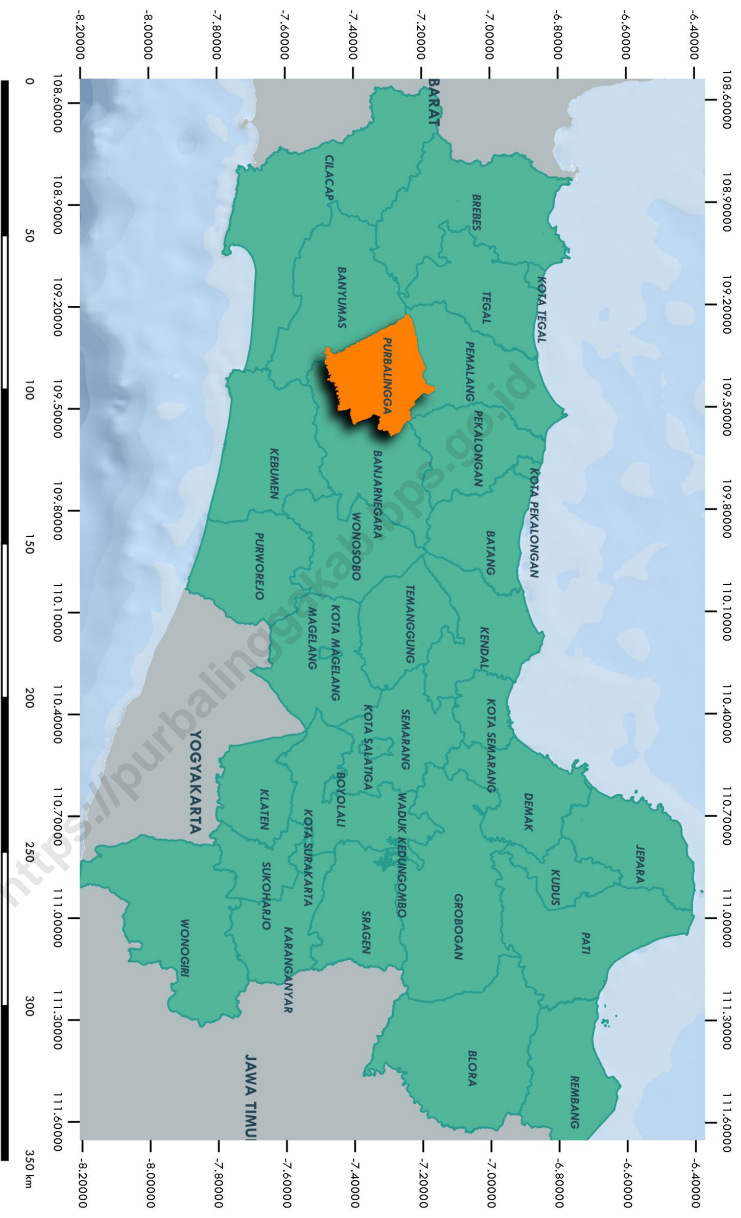
KONTRIBUTOR DATA/DATA CONTRIBUTOR

1. Kementerian Pendidikan, Kebudayaan, Riset, dan Teknologi/*Ministry of Education, Culture, Research, and Technology*
2. Badan Pusat Statistik/*BPS-Statistics Indonesia*
3. Kementerian Agama/*Ministry of Religious Affairs*
4. Badan Kepegawaian Negara/*National Civil Service Agency*
5. Kodim 0702 Purbalingga/*Purbalingga Military District Command*
6. Polres Purbalingga/*Purbalingga Police Resort*
7. Kejaksaan Negeri Purbalingga/*Purbalingga State Attorney*
8. Pengadilan Negeri Purbalingga/*Purbalingga District Court*
9. Pangkalan TNI AU Jenderal Besar Soedirman/*Jenderal Besar Soedirman Air Force of Indonesian National Army*
10. Pengadilan Agama Purbalingga/*Purbalingga Religious Court*
11. RUPBASAN Purbalingga/*Home of Foreclosure State of Purbalingga*
12. Rumah Tahanan Negara Purbalingga/*Purbalingga Detention Center*
13. Badan Narkotika Nasional Purbalingga/*Purbalingga National Narcotics Agency*
14. Komisi Pemilihan Umum Kabupaten Purbalingga/*General Election Commission of Purbalingga Regency*
15. Kantor Pertanahan Kabupaten Purbalingga/*Land Office of Purbalingga Regency*
16. Kantor Pelayanan Pajak Pratama Purbalingga/*Purbalingga Regency Pratama Tax Office*
17. Kementerian Agama Purbalingga/*Purbalingga Ministry of Religious Affairs*
18. BPS Kabupaten Purbalingga/*BPS-Statistics of Purbalingga Regency*
19. Bagian Pemerintahan SETDA Kabupaten Purbalingga/*Government Division of the Regional Secretariat of Purbalingga Regency*
20. Bagian Perekonomian SETDA Kabupaten Purbalingga/*Economic Division of the Regional Secretariat of Purbalingga Regency*
21. Dinas Komunikasi dan Informatika Kabupaten Purbalingga/*Purbalingga Regency Department of Communications and Informatics*

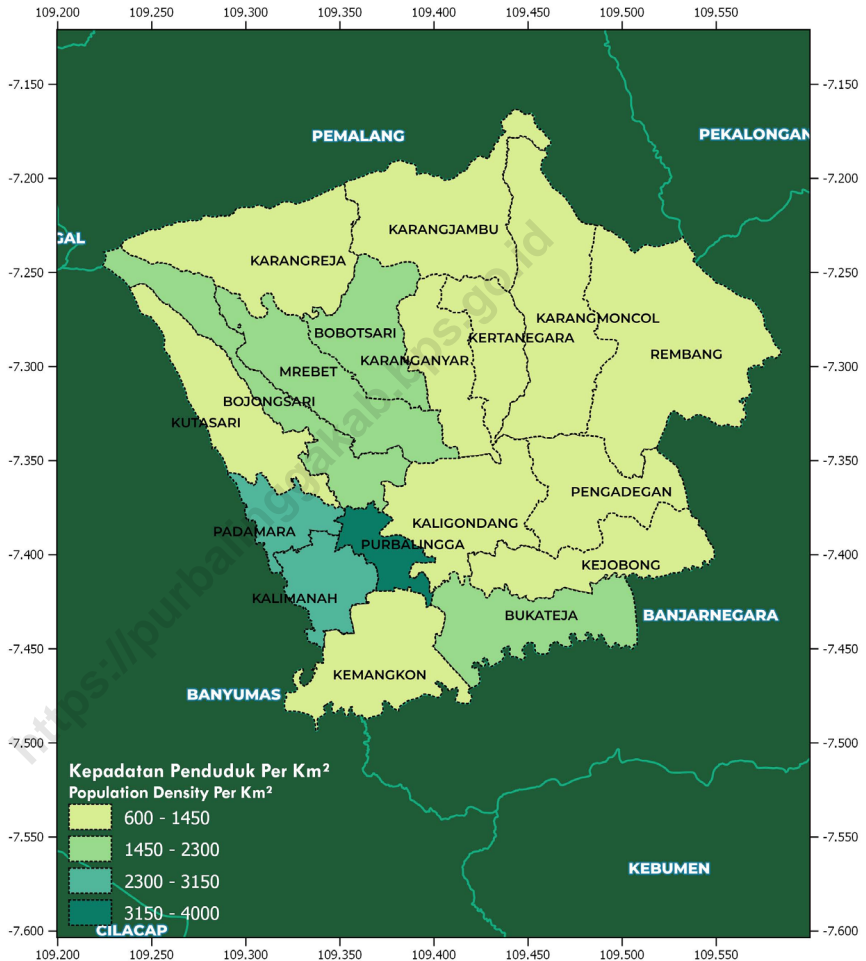
22. Dinas Lingkungan Hidup Kabupaten Purbalingga/*Environmental Office of Purbalingga Regency*
23. Dinas Pendidikan dan Kebudayaan Kabupaten Purbalingga/*Purbalingga Regency Service Office of Educations and Culture*
24. Dinas Kesehatan Kabupaten Purbalingga/*Public Health Office of Purbalingga Regency*
25. Dinas Pekerjaan Umum dan Penataan Ruang Kabupaten Purbalingga/*Purbalingga Regency Office of Public Work and Spatial Planning*
26. Dinas Sosial, Pengendalian Penduduk dan Keluarga Berencana, Pemberdayaan Perempuan dan Perlindungan Anak Kabupaten Purbalingga/*Social, Population Control and Family Planning, Women's Empowerment and Child Protection Services Office*
27. Dinas Tenaga Kerja Kabupaten Purbalingga/*Purbalingga Regency of Manpower Office*
28. Dinas Ketahanan Pangan dan Perikanan Kabupaten Purbalingga/*Purbalingga Regency Department of Food and Fishery Resilience*
29. Dinas Kependudukan dan Pencatatan Sipil Kabupaten Purbalingga/*Population and Civil Registration Agency Purbalingga*
30. Dinas Pemberdayaan Masyarakat dan Desa Kabupaten Purbalingga/*Purbalingga Regency Community and Village Empowerment Office*
31. Dinas Perhubungan Kabupaten Purbalingga/*Office of Transportation Purbalingga Regency*
32. Dinas Koperasi dan UMK Kabupaten Purbalingga/*Office of Cooperatives and Micro-Small Industries Purbalingga Regency*
33. Dinas Penanaman Modal dan Pelayanan Terpadu Satu Pintu Kabupaten Purbalingga/*Purbalingga Regency of Investment and One Stop Integrated Service Office*
34. Dinas Pemuda, Olahraga dan Pariwisata Kabupaten Purbalingga/*Purbalingga Regency Office of Youth, Sports & Tourism*
35. Dinas Pertanian Kabupaten Purbalingga/*Dinas Pertanian Kabupaten Purbalingga*
36. Dinas Perindustrian dan Perdagangan Kabupaten Purbalingga/*Purbalingga Regency of Industry and Trade Office*
37. Badan Keuangan Daerah Kabupaten Purbalingga/*Purbalingga Regency Regional Finance Agency*
38. PT. PLN (Persero) Ranting Purbalingga/*PT. PLN (Persero) Ranting Purbalingga*

39. PT. Pos Indonesia (Persero) Cabang Purbalingga/*PT. Pos Indonesia Purbalingga Branch*
40. PT. Pegadaian (Persero) Cabang Purbalingga Unit Bobotsari/*PT. Pegadaian (Persero) Purbalingga Branch, Bobotsari Unit*
41. PT. Pegadaian (Persero) Cabang Purbalingga Unit Bukateja/*PT. Pegadaian (Persero) Purbalingga Branch, Bukateja Unit*
42. PT. Pegadaian (Persero) Cabang Purbalingga/*PT. Pegadaian (Persero) Purbalingga Branch*
43. PT. Pegadaian (Persero) Unit Pelayanan Syariah Jenderal Soedirman, Purbalingga/*PT. Pegadaian (Persero) Purbalingga Branch, Jenderal Soedirman Syaria Unit*
44. PT. Pegadaian (Persero) Unit Pelayanan Pasar Segamas, Purbalingga/*PT. Pegadaian (Persero) Purbalingga Branch, Pasar Segamas Unit*
45. Kantor Perum Perhutani KPH Banyumas Timur/*East Banyumas Forest Management Center*
46. PDAM Kabupaten Purbalingga/*PDAM Purbalingga Regency*
47. Kementerian Riset, Teknologi dan Pendidikan Tinggi Universitas Jenderal Soedirman/*Ministry of Research, Technology and Higher Education General Sudirman University*
48. Universitas Perwira Purbalingga/*Perwira Purbalingga University*
49. Institut Teknologi dan Bisnis Muhammadiyah Purbalingga/*Purbalingga Muhammadiyah Institute of Technology and Business*

Lokasi Kabupaten Purbalingga di Provinsi Jawa Tengah *Location of Purbalingga Regency in Central Java Province*




Kepadatan Penduduk Kabupaten Purbalingga, 2022 Population Density of Purbalingga Regency, 2022



Catatan/ Note : Proyeksi Penduduk Interim 2020-2023/ Interim Population Projection 2020-2023
Sumber/ Source : BPS/ BPS-Statistics of Indonesia

KEPALA BPS KABUPATEN PURBALINGGA
CHIEF STATISTICIAN OF PURBALINGGA REGENCY



DJULFIKAR RIZKY, M.Si



KATA PENGANTAR

Kabupaten Purbalingga Dalam Angka 2023 merupakan publikasi tahunan yang diterbitkan oleh BPS Kabupaten Purbalingga. Kami menyadari bahwa publikasi ini belum sepenuhnya memenuhi harapan pihak pemakai data khususnya para perencana, namun diharapkan dapat membantu melengkapi penyusunan rencana pembangunan di Kabupaten Purbalingga.

Publikasi ini dapat terwujud berkat kerja sama dan bantuan dari berbagai pihak baik instansi pemerintah maupun swasta. Kepada semua pihak yang telah memberikan bantuan disampaikan penghargaan dan terima kasih yang sebesar-besarnya.

Walaupun publikasi ini telah disiapkan sebaik-baiknya, namun disadari masih ada kekurangan dan kesalahan yang terjadi. Untuk perbaikan publikasi ini, tanggapan dan saran yang bersifat konstruktif dari para pemakai sangat diharapkan.

Purbalingga, Februari 2023
Kepala Badan Pusat Statistik
Kabupaten Purbalingga

Djulfikar Rizky, M.Si



PREFACE

Purbalingga Regency in Figures 2023 is an annual publication written by BPS-Statistics of Purbalingga Regency. Honestly, this publication has not perfect yet and has not filled the user's hope, especially for the planners yet, but hopely it can help to equip compilation of development planning in this new regency.

This comprehensive publication has been made possible with the assistance and contribution from several governmental institutions and private organizations. To all parties who have been involved in the preparation of this publication, I would like to express my sincerest appreciation and gratitude.

Comments and constructive suggestions for the improvement of this publication are always welcome.

*Purbalingga, Februari 2023
Chief Statistician of
Purbalingga Regency*



Djulfikar Rizky, M/Si

DAFTAR ISI / CONTENTS

	Halaman <i>Page</i>
Kata Pengantar/ <i>Preface</i>	xv
Daftar Isi/ <i>Contents</i>	xvii
Daftar Tabel/ <i>List of Tables</i>	xix
Daftar Gambar/ <i>List of Figures</i>	li
Daftar Singkatan/ <i>List of Abbreviations</i>	lvii
Statistik Kunci/ <i>Key Statistics</i>	lviii
1. Geografi dan Iklim/ <i>Geography and Climate</i>	1
2. Pemerintahan/ <i>Government</i>	27
3. Penduduk dan Ketenagakerjaan/ <i>Population and Employment</i>	91
4. Sosial dan Kesejahteraan Rakyat/ <i>Social and Welfare</i>	127
5. Pertanian/ <i>Agriculture</i>	273
6. Energi dan Industri/ <i>Energy and Industry</i>	407
7. Pariwisata/ <i>Tourism</i>	421
8. Transportasi dan Komunikasi/ <i>Transportation and Communication</i>	431
9. Perbankan, Koperasi, dan Investasi/ <i>Banking, Cooperative, and Investment</i>	451
10. Pengeluaran Penduduk/ <i>Population Expenditure</i>	505
11. Perdagangan/ <i>Trade</i>	515
12. Sistem Neraca Regional/ <i>System of Regional Accounts</i>	527
13. Perbandingan Antar Kabupaten/Kota/ <i>Regency/Municipal Comparison</i>	551

DAFTAR TABEL/LIST OF TABLES

Halaman
Page

1. GEOGRAFI DAN IKLIM/GEOGRAPHY AND CLIMATE

1.1 KEADAAN GEOGRAFI

GEOGRAPHY CONDITION

1.1.1	Luas Daerah dan Jumlah Pulau Menurut Kecamatan di Kabupaten Purbalingga, 2022 <i>Total Area and Number of Islands by Subdistrict in Purbalingga Regency, 2022</i>	10
1.1.2	Tinggi Wilayah dan Jarak ke Ibukota Menurut Kecamatan di Kabupaten Purbalingga, 2022 <i>Altitude and Distance to the Capital by Subdistrict in Purbalingga Regency, 2022</i>	12
1.1.3	Luas Wilayah Menurut Kecamatan dan Penggunaan Lahan di Kabupaten Purbalingga (hektar), 2022 <i>Total Area by Subdistrict and Land Utilization in Purbalingga Regency (hectare), 2022</i>	13
1.1.4	Luas Wilayah Menurut Status Tanah di Kabupaten Purbalingga, 2021 dan 2022 <i>Total Area by Land Status in Purbalingga Regency, 2021 and 2022</i>	15
1.1.5	Luas Penggunaan Lahan Menurut Kecamatan di Kabupaten Purbalingga (hektar), 2022 <i>Area by Subdistrict and Land Utilization in Purbalingga Regency (hectare), 2022</i>	16
1.1.6	Luas Penggunaan Lahan Sawah Menurut Kecamatan di Kabupaten Purbalingga (hektar), 2022 <i>Wet Land Area by Subdistrict in Purbalingga Regency (hectare), 2022</i> .	17
1.1.7	Luas Penggunaan Lahan Pertanian Bukan Sawah Menurut Kecamatan di Kabupaten Purbalingga (hektar), 2022 <i>Non Wet Land Area in Purbalingga Regency (hectare), 2022</i>	19

1.2 KEADAAN IKLIM

CLIMATE CONDITION

1.2.1	Jumlah Hari Hujan Menurut Stasiun di Kabupaten Purbalingga (hari), 2018-2022 <i>Number of Raindays by Station in Purbalingga Regency (days), 2018-2022</i>	21
1.2.2	Jumlah Hari Hujan Menurut Stasiun dan Bulan di Kabupaten Purbalingga (hari), 2022 <i>Numbers of Raindays by Station and Month in Purbalingga Regency (days), 2022</i>	22
1.2.3	Jumlah Curah Hujan Menurut Stasiun di Kabupaten Purbalingga (mm), 2018-2022 <i>Number of Rainfalls by Station in Purbalingga Regency (mm), 2018-2022</i>	24
1.2.4	Jumlah Curah Hujan Menurut Stasiun dan Bulan di Kabupaten Purbalingga (mm), 2022 <i>Numbers of Rainfalls by Station and Month in Purbalingga Regency (mm), 2022</i>	25

2. PEMERINTAHAN/GOVERNMENT

2.1 WILAYAH ADMINISTRATIF

ADMINISTRATIVE AREA

2.1.1	Jumlah Desa ¹ /Kelurahan Menurut Kecamatan di Kabupaten Purbalingga, 2018-2022 <i>Number of Villages¹/Kelurahan by Subdistrict in Purbalingga Regency, 2018-2022</i>	33
2.1.2	Jumlah Kelurahan Menurut Kecamatan di Kabupaten Purbalingga, 2018-2022 <i>Number of Villages by Subdistrict in Purbalingga Regency, 2018-2022</i>	34
2.1.3	Jumlah Desa Menurut Kecamatan di Kabupaten Purbalingga, 2018-2022 <i>Number of Villages by Subdistrict in Purbalingga Regency, 2018-2022</i>	35
2.1.4	Jumlah Sarana dan Prasarana Desa/Kelurahan Menurut Kecamatan di Kabupaten Purbalingga, 2022 <i>Number of Village Facilities and Infrastructure by Subdistrict in Purbalingga Regency, 2022</i>	36

2.1.5	Jumlah Rukun Tetangga dan Rukun Warga Menurut Kecamatan di Kabupaten Purbalingga, 2022 <i>Number of Neighborhood and Citizens Association by Subdistrict in Purbalingga Regency, 2022</i>	37
2.2	DEWAN PERWAKILAN RAKYAT DAERAH REGIONAL HOUSE OF REPRESENTATIVE	
2.2.1	Jumlah Anggota Dewan Perwakilan Rakyat Daerah Menurut Partai Politik dan Jenis Kelamin di Kabupaten Purbalingga, 2022 <i>Number of Regional House of Representatives's Members by Political Parties and Sex in Purbalingga Regency, 2022</i>	38
2.2.2	Jumlah Anggota Dewan Perwakilan Rakyat Daerah Menurut Partai Politik dan Pendidikan Terakhir yang Ditamatkan di Kabupaten Purbalingga, 2022 <i>Number of Regional House of Representatives's Members by Political Parties and Educational Attainment in Purbalingga Regency, 2022</i>	39
2.2.3	Komposisi Keanggotaan DPRD Hasil Pemilu 2021 Menurut Asal Fraksi dan Komisi di Kabupaten Purbalingga <i>Membership Composition in The Regional House of Representatives from Election Results by Fraction and Commission in Purbalingga Regency, 2021</i>	41
2.2.4	Susunan Badan Musyawarah dan Badan Anggaran DPRD Menurut Jabatan dan Asal Fraksi, 2022 <i>Composition of the Consultative Council and The Budget Committee of Purbalingga Regional of The House Representatives by Position and Originally Faction, 2022</i>	43
2.2.5	Produk Dewan Perwakilan Rakyat Daerah Kabupaten Purbalingga, 2018-2022 <i>Products of Regional House of Representatives's Members in Purbalingga Regency, 2018-2022</i>	45
2.3	SUMBER DAYA MANUSIA HUMAN RESOURCES	
2.3.1	Jumlah Pegawai Negeri Sipil Menurut Jabatan dan Jenis Kelamin di Kabupaten Purbalingga, Desember 2021 dan Desember 2022 <i>Number of Civil Servants by Occupation and Sex in Purbalingga Regency, December 2021 and December 2022</i>	46

2.3.2	Jumlah Pegawai Negeri Sipil Menurut Tingkat Pendidikan dan Jenis Kelamin di Kabupaten Purbalingga, Desember 2021 dan Desember 2022 <i>Number of Civil Servants by Educational Level and Sex in Purbalingga Regency, Desember 2021 and Desember 2022.....</i>	48
2.3.3	Jumlah Pegawai Negeri Sipil Menurut Tingkat Kepangkatan dan Jenis Kelamin di Kabupaten Purbalingga, Desember 2021 dan Desember 2022 <i>Number of Civil Servants by Hierarchy and Sex in Purbalingga Regency, Desember 2021 and Desember 2022.....</i>	50
2.3.4	Jumlah Pegawai Negeri Sipil Menurut OPD dan Jenis Kelamin di Kabupaten Purbalingga, 2022 <i>Number of Civil Servants by Occupation and Sex in Purbalingga Regency, 2022</i>	52
2.3.5	Jumlah Pegawai Negeri Sipil Menurut OPD dan Tingkat Kepangkatan di Kabupaten Purbalingga, 2022 <i>Number of Civil Servants by Occupation and Hierarchy in Purbalingga Regency, 2022</i>	56
2.3.6	Jumlah Pegawai Negeri Sipil Menurut OPD dan Tingkat Kepangkatan di Kabupaten Purbalingga, 2022 <i>Number of Civil Servants by Occupation and Hierarchy in Purbalingga Regency, 2022</i>	60
2.3.7	Jumlah PNS di Luar Lingkungan Pemerintah Kabupaten Purbalingga Menurut Unit Kerja dan Tingkat Kepangkatan, 2022 <i>Number of Civil Servants at External Government Environment by Institution and Hierarchy, 2022</i>	72
2.3.8	Jumlah PNS dan CPNS di Luar Lingkungan Pemerintah Kabupaten Purbalingga Menurut Unit Kerja dan Tingkat Pendidikan, 2022 <i>Number of Civil Servants at External Government Environment by Institution and Educational Level, 2022.....</i>	73
2.3.9	Jumlah PNS dan CPNS di Luar Lingkungan Pemerintah Kabupaten Purbalingga Menurut Jenis Kelamin, 2022 <i>Number of Civil Servants at External Government Environment by Institution and Sex, 2022.....</i>	76

2.4 KEUANGAN PEMERINTAH
GOVERNMENT FINANCE

2.4.1	Realisasi dan Perkembangan Realisasi Anggaran Pendapatan Pemerintah Daerah Kabupaten Purbalingga Tahun Anggaran 2022 (ribu rupiah) <i>Actual and Progress Revenues of Government of Purbalingga Regency (thousand rupiahs), 2022</i>	77
2.4.2	Realisasi dan Perkembangan Anggaran Belanja Pemerintah Daerah Kabupaten Purbalingga Tahun Anggaran 2022 (ribu rupiah) <i>Actual and Progress Expenditures of Government of Purbalingga Regency (thousand rupiahs), 2022</i>	78
2.4.3	Realisasi dan Perkembangan Anggaran Pembiayaan Pemerintah Daerah Kabupaten Purbalingga Tahun Anggaran 2022 (ribu rupiah) <i>Actual and Progress Financing of Government of Purbalingga Regency (thousand rupiahs), 2022</i>	79
2.4.4	Target dan Realisasi Hasil Pungutan PBB Sektor Pedesaan dan Perkotaan Menurut Kecamatan (ribu rupiah), 2021 dan 2022 <i>Target and Actual Property Tax Result Urban and Rural Sector by Subdistrict (thousand rupiahs), 2021 and 2022</i>	80
2.4.5	Target dan Realisasi Hasil Pungutan PBB Sektor Pedesaan dan Perkotaan Menurut Kecamatan (ribu rupiah), 2021 dan 2022 <i>Target and Actual Property Tax Result Urban and Rural Sector by Subdistrict (thousand rupiahs), 2021 and 2022</i>	81
2.4.6	Target dan Realisasi Pungutan PBB Menurut Sektor (ribu rupiah) di Kabupaten Purbalingga, 2021 dan 2022 <i>Target and Actual Property Tax Result by Sector (Thousand rupiahs) in Purbalingga Regency, 2021 and 2022</i>	83
2.4.7	Aset Perusahaan Daerah dan BUMD Menurut Nama Badan Usaha di Kabupaten Purbalingga (ribu rupiah), 2019-2022 <i>Regional Company Assets and Regional Owned Enterprises by Name of Business Entity in Purbalingga Regency (thousand rupiahs), 2019-2022</i>	85

2.5 PEMILIHAN UMUM

GENERAL ELECTION

2.5.1	Jumlah Tempat Pemungutan Suara (TPS) dan Pemilih dalam Pelaksanaan Pemilihan Bupati dan Wakil Bupati Menurut Kecamatan di Kabupaten Purbalingga, 2020 <i>Number of Voting Place and Voters in Election Regent and Vice Regent by Subdistrict in Purbalingga Regency, 2020</i>	86
2.5.2	Jumlah Perolehan Suara Sah dalam Pemilihan Bupati dan Wakil Bupati Berdasarkan Nama Pasangan Calon Bupati dan Wakil Bupati di Kabupaten Purbalingga, 2020 <i>Number of Valid Votes in Election Regent and Vice Regent by Candidate of Regent and Vice Regent in Purbalingga Regency, 2020</i>	87
2.5.3	Jumlah Perolehan Suara Sah dalam Pemilu Legislatif Menurut Kecamatan di Kabupaten Purbalingga, 2019 <i>Number of Valid Votes in the Legislative Election by Subdistrict in Purbalingga Regency, 2019</i>	88
2.5.4	Jumlah Tempat Pemungutan Suara (TPS) dan Pemilih dalam Pemilihan Legislatif Menurut Kecamatan di Kabupaten Purbalingga, 2019 <i>Number of Voting Place and Voters in the Legislative Election by Subdistrict in Purbalingga Regency, 2019</i>	89
2.5.5	Jumlah Tempat Pemungutan Suara (TPS) dan Pemilih pada Pemilihan Presiden dan Wakil Presiden Menurut Kecamatan di Kabupaten Purbalingga, 2019 <i>Number of Voting Place and Voters in the Election of President and Vice President by Subdistrict in Purbalingga Regency, 2019</i>	90
3.	PENDUDUK DAN KETENAGAKERJAAN/ POPULATION AND EMPLOYMENT	
3.1	PENDUDUK POPULATION	
3.1.1	Penduduk, Laju Pertumbuhan Penduduk, Distribusi Persentase Penduduk, Kepadatan Penduduk, Rasio Jenis Kelamin Penduduk Menurut Kecamatan di Kabupaten Purbalingga, 2022 <i>Population, Population Growth Rate, Percentage Distribution of Population, Population Density and Population Sex Ratio by Sub District in Purbalingga Regency, 2022</i>	100

3.1.2	Jumlah Penduduk Menurut Kelompok Umur dan Jenis Kelamin di Kabupaten Purbalingga, 2022 <i>Population by Age Group and Sex in Purbalingga Regency, 2022</i>	103
3.1.3	Jumlah Penduduk Menurut Kecamatan dan Jenis Kelamin di Kabupaten Purbalingga, 2022 <i>Population by Subdistrict and Sex in Purbalingga Regency, 2022</i>	104
3.1.4	Jumlah Kepala Keluarga, Rata-rata Banyaknya Anggota Keluarga dan Kepemilikan Kartu Keluarga Menurut Kecamatan, 2022 <i>Number of Households, Average Households Size and Family Card Ownership by Subdistrict, 2022</i>	105
3.1.5	Jumlah Pelayanan Dokumen Kependudukan di Kabupaten Purbalingga, 2019-2022 <i>Number Service of Residence Document in Purbalingga Regency, 2019-2022</i>	106
3.1.6	Jumlah Pelayanan Kependudukan di Kabupaten Purbalingga, 2019-2022 <i>Number of Residence Service in Purbalingga Regency, 2019-2022</i>	107
3.1.7	Jumlah Pelayanan Pindah Datang di Kabupaten Purbalingga, 2019-2022 <i>Number of Migration Service in Purbalingga Regency, 2019-2022</i>	108
3.1.8	Jumlah Penduduk Migrasi Antar Kabupaten/Kota Menurut Kecamatan di Kabupaten Purbalingga, 2022 <i>Population of Inter-Regency/Municipality Migration by Subdistrict in Purbalingga Regency, 2022</i>	109
3.1.9	Jumlah Penduduk Migrasi Antar Provinsi Menurut Kecamatan di Kabupaten Purbalingga, 2022 <i>Population of Inter-Provincial Migration by Subdistrict in Purbalingga Regency, 2022</i>	110
3.1.10	Realisasi Pelaksanaan Transmigrasi Menurut Daerah Penempatan/Pemukiman di Kabupaten Purbalingga, 2021 dan 2022 <i>Realization Implementation of Transmigration by Regional Placement/Settlements in Purbalingga Regency, 2021 and 2022</i>	111
3.1.11	Realisasi Pelaksanaan Transmigrasi Menurut Kecamatan di Kabupaten Purbalingga, 2021 dan 2022 <i>Realization Implementation of Transmigration by Subdistrict in Purbalingga Regency, 2021 and 2022</i>	112

3.2 KETENAGAKERJAAN

EMPLOYMENT

3.2.1	Jumlah Penduduk Berumur 15 Tahun Keatas Menurut Jenis Kegiatan Selama Seminggu yang Lalu dan Jenis Kelamin di Kabupaten Purbalingga, 2022 <i>Population Aged 15 Years and Over by Type of Activity During The Previous Week and Sex in Purbalingga Regency, 2022</i>	113
3.2.2	Penduduk Berumur 15 Tahun ke Atas Menurut Pendidikan Tertinggi yang Ditamatkan, Jenis Kegiatan Selama Seminggu yang Lalu dan Jenis Kelamin di Kabupaten Purbalingga, 2022 <i>Population 15 Years of Age and Over by Educational Attainment, Type of Activity and Sex During the Previous Week in Purbalingga Regency, 2022</i>	114
3.2.3	Penduduk Berumur 15 Tahun Ke Atas yang Bekerja Selama Seminggu yang Lalu Menurut Status Pekerjaan Utama dan Jenis Kelamin di Kabupaten Purbalingga, 2022 <i>Population 15 Years of Age and Over who Worked During The Previous Week by Main Employment Status and Sex in Purbalingga Regency, 2022</i>	117
3.2.4	Jumlah Penduduk Berumur 15 Tahun Ke Atas yang Bekerja Selama Seminggu yang Lalu Menurut Lapangan Pekerjaan Utama dan Jenis Kelamin di Kabupaten Purbalingga, 2022 <i>Population Aged 15 Years and Over Who Worked During the Previous Week by Main Industry and Gender in Purbalingga Regency, 2022</i>	118
3.2.5	Jumlah Kumulatif Pendaftaran Pencari Kerja Serta Permintaan dan Pemenuhan Tenaga Kerja di Kabupaten Purbalingga, 2022 <i>Cumulative Number of Job Seeker Registration And Labor Demand and Fulfillment in Purbalingga, 2022</i>	119
3.2.6	Jumlah Pencari Kerja yang Telah Ditempatkan Menurut Tingkat Pendidikan dan Jenis Kelamin di Kabupaten Purbalingga, 2022 <i>Number of Job Seekers Issued by Level of Education and Gender in Purbalingga Regency, 2022</i>	120
3.2.7	Jumlah Penempatan Pencari Kerja yang Terdaftar Antar Kerja Lokal dan Jenis Kelamin di Kabupaten Purbalingga, 2022 <i>Number of Registered Job Seekers Who Placement at Local Place and Gender in Purbalingga Regency, 2022</i>	121

3.2.8	Jumlah Pencari Kerja Menurut Jenis Kelamin di Kabupaten Purbalingga, 2022 <i>Number of Job Seekers by Gender in Purbalingga Regency, 2022.....</i>	122
3.2.9	Upah Minimum Regional (UMR) per Bulan di Kabupaten Purbalingga (rupiah), 2020-2023 <i>Regional Minimum Wages per Month in Purbalingga Regency (rupiah), 2020-2023</i>	123
3.2.10	Pencari Kerja Terdaftar, Lowongan Kerja Terdaftar, dan Penempatan/Pemenuhan Tenaga Kerja Menurut Kecamatan dan Jenis Kelamin, 2022 <i>Number of Registered Job Applicants, Registered Job Vacancies, and Placement of Workers by Province and Gender, 2022</i>	124
4.	SOSIAL DAN KESEJAHTERAAN RAKYAT/SOCIAL AND WELFARE	
4.1	PENDIDIKAN	
	EDUCATION	
4.1.1	Jumlah Sekolah, Guru, dan Murid Taman Kanak-Kanak (TK) di Bawah Kementerian Pendidikan, Kebudayaan, Riset, dan Teknologi Menurut Kecamatan di Kabupaten Purbalingga, 2021/2022 dan 2022/2023 <i>Number of Schools, Teachers, and Pupils in Kindergarten Under The Ministry of Education, Culture, Research, and Technology by Subdistrict in Purbalingga Regency, 2021/2022and 2022/2023</i>	135
4.1.2	Jumlah Sekolah, Guru, dan Murid Raudatul Athfal (RA) di Bawah Kementerian Agama Menurut Kecamatan di Kabupaten Purbalingga, 2021/2022 dan 2022/2023 <i>Number of Schools, Teachers, and Pupils in Raudatul Athfal (RA) Under The Ministry of Religious Affairs by Subdistrict in Purbalingga Regency, 2021/2022 and 2022/2023</i>	138
4.1.3	Jumlah Sekolah, Guru, dan Murid Sekolah Dasar (SD) di Bawah Kementerian Pendidikan, Kebudayaan, Riset, dan Teknologi Menurut Kecamatan, 2021/2022 dan 2022/2023 <i>Number of Schools, Teachers, and Pupils in Elementary Schools Under The Ministry of Education, Culture, Research, and Technology by Subdistrict, 2021/2022 and 2022/2023.....</i>	139

4.1.4	Jumlah Sekolah, Guru, dan Murid Madrasah Ibtidaiyah (MI) di Bawah Kementerian Agama Menurut Kecamatan Menurut Kecamatan di Kabupaten Purbalingga, 2021/2022 dan 2022/2023 <i>Number of Schools, Teachers, and Pupils in Madrasah Ibtidaiyah (MI) Under The Ministry of Religious Affairs by Subdistrict in Purbalingga Regency, 2021/2022 and 2022/2023.....</i>	142
4.1.5	Jumlah Sekolah, Guru, dan Murid Sekolah Menengah Pertama (SMP) di Bawah Kementerian Pendidikan, Kebudayaan, Riset, dan Teknologi Menurut Kecamatan di Kabupaten Purbalingga, 2021/2022 dan 2022/2023 <i>Number of Schools, Teachers, and Pupils in Junior High School Under The Ministry of Education, Culture, Research, and Technology by Subdistrict in Purbalingga Regency, 2021/2022 and 2022/2023</i>	145
4.1.6	Jumlah Sekolah, Guru, dan Murid Madrasah Tsanawiyah (MTs) di Bawah Kementerian Agama Menurut Kecamatan di Kabupaten Purbalingga, 2021/2022 dan 2022/2023 <i>Number of Schools, Teachers, and Pupils in Madrasah Tsanawiyah (MTs) Under The Ministry of Religious Affairs by Subdistrict in Purbalingga Regency, 2021/2022 and 2022/2023.....</i>	148
4.1.7	Jumlah Sekolah, Guru, dan Murid Sekolah Menengah Atas (SMA) di Bawah Kementerian Pendidikan, Kebudayaan, Riset, dan Teknologi Menurut Kecamatan, 2021/2022 dan 2022/2023 <i>Number of Schools, Teachers, and Pupils in Senior High Schools Under The Ministry of Education, Culture, Research, and Technology by Subdistrict, 2021/2022 and 2022/2023</i>	151
4.1.8	Jumlah Sekolah, Guru, dan Murid Sekolah Menengah Kejuruan (SMK) di Bawah Kementerian Pendidikan, Kebudayaan, Riset, dan Teknologi Menurut Kecamatan di Kabupaten Purbalingga, 2021/2022 dan 2022/2023 <i>Number of Schools, Teachers, and Pupils in Vocational High Schools Under The Ministry of Education, Culture, Research, and Technology by Subdistrict, 2021/2022 and 2022/2023</i>	154

4.1.9	Jumlah Sekolah, Guru, dan Murid Madrasah Aliyah (MA) di Bawah Kementerian Agama Menurut Kecamatan, 2021/2022 dan 2022/2023 <i>Number of Schools, Teachers, and Pupils in Madrasah Aliyah (MA) Under the Ministry of Religious Affairs by Subdistrict, 2021/2022 and 2022/2023</i>	157
4.1.10	Jumlah Desa ¹ /Kelurahan yang Memiliki Fasilitas Sekolah Menurut Kecamatan dan Tingkat Pendidikan di Kabupaten Purbalingga, 2020–2022 <i>Number of Villages¹ /Kelurahan Having Educational Facilities by Subdistrict and Educational Level in Purbalingga Regency, 2020–2022</i>	160
4.1.11	Angka Partisipasi Murni (APM) dan Angka Partisipasi Kasar (APK) Menurut Jenjang Pendidikan di Kabupaten Purbalingga, 2021 dan 2022 <i>Net Participation Rates and Gross Participation Rates by Educational Level in Purbalingga Regency, 2021 and 2022</i>	165
4.1.12	Persentase Penduduk Berumur 15 Tahun ke Atas yang Melek Huruf Menurut Kelompok Umur di Kabupaten Purbalingga, 2021 dan 2022 <i>Percentage of Literate People Aged 15 Years and Over by Age Group in Purbalingga Regency, 2021 and 2022</i>	166
4.1.13	Jumlah Perguruan Tinggi, Mahasiswa dan Tenaga Pendidik (Negeri dan Swasta) di Bawah Kementerian Riset, Teknologi dan Pendidikan Tinggi Menurut Kecamatan di Kabupaten Purbalingga, 2022 <i>Number of Universities, Students and Lecturers (State and Private) Under The Ministry of Research, Technology and High Education by Subdistrict in Purbalingga Regency, 2022</i>	167
4.1.14	Persentase Penduduk Usia 10 Tahun Keatas Menurut Tingkat Pendidikan yang Ditamatkan di Kabupaten Purbalingga, 2022 <i>Percentage of Population 10 Years of Age and Over by Educational Attainment in Purbalingga Regency, 2022</i>	168
4.1.15	Persentase Penduduk Usia 7–24 Tahun Menurut Jenis Kelamin, Kelompok Umur Sekolah, dan Partisipasi Sekolah di Kabupaten Purbalingga, 2022 <i>Percentage of Population Aged 7-24 Years by Sex, Age Group, and School Participation in Purbalingga Regency, 2022</i>	169

4.1.16	Persentase Penduduk Usia 5 Tahun Keatas Menurut Kelompok Umur Sekolah di Kabupaten Purbalingga, 2022 <i>Percentage of Population 5 Years and Over by Age Group in Purbalingga Regency, 2022</i>	170
4.1.17	Persentase Penduduk Usia 5 Tahun Keatas yang Masih Sekolah di Kabupaten Purbalingga, 2022 <i>Percentage of Population 5 Years and Over Who Attending School in Purbalingga Regency, 2022</i>	171
4.2	KESEHATAN	
	HEALTH	
4.2.1	Jumlah Desa ¹ /Kelurahan Yang Memiliki Sarana Kesehatan Menurut Kecamatan di Kabupaten Purbalingga, 2020–2022 <i>Number of Villages¹/Kelurahan Having Health Facilities by Subdistrict in Purbalingga Regency, 2020–2022</i>	172
4.2.2	Jumlah Tenaga Kesehatan Menurut Kecamatan di Kabupaten Purbalingga, 2022 <i>Number of Health Human Resources by Subdistrict in Purbalingga Regency, 2022</i>	178
4.2.3	Jumlah Rumah Sakit Umum, Rumah Sakit Khusus, Puskesmas, dan Fasilitas Kesehatan Lainnya Menurut Kecamatan di Kabupaten Purbalingga, 2021 dan 2022 <i>Number of General Hospital, Special Hospital, Public Health Centre and Other Health Facilities by Subdistrict in Purbalingga Regency, 2021 and 2022</i>	181
4.2.4	Jumlah Puskesmas Menurut Kecamatan dan Jenisnya di Kabupaten Purbalingga, 2022 <i>Number of Public Health Centre (PHC) by Subdistrict and Kind of PHC in Purbalingga Regency, 2022</i>	185
4.2.5	Persentase Penduduk yang Mempunyai Keluhan Kesehatan Selama Sebulan Terakhir Menurut Kecamatan, 2021 dan 2022 <i>Percentage of People Who Had Health Complaint During a Month Prior to The Survey by Subdistrict, 2021 and 2022</i>	187

4.2.6	Persentase Perempuan Pernah Kawin Umur 15 – 49 Tahun yang 2 Tahun Lalu atau Kurang Melahirkan Anak Lahir hidup yang Terakhir di Kabupaten Purbalingga, 2021 dan 2022 <i>Percentage of Married Women Aged 15-49 Years Who 2 Years or Less Give Birth Children Born Alive by Last Birth Attendant in Purbalingga Regency, 2021 and 2022.....</i>	189
4.2.7	Jumlah Tenaga Kesehatan Menurut Instansi di Kabupaten Purbalingga, 2022 <i>Number of Paramedic by Subdistrict in Purbalingga Regency, 2022.....</i>	190
4.2.8	Jumlah Tenaga Kesehatan pada Rumah Sakit di Purbalingga Menurut Profesinya dan Jenis Kelamin, 2022 <i>Number of Paramedic by Job and Gender in Purbalingga Regency Hospital, 2022</i>	192
4.2.9	Arus Keluar Masuk Pasien yang Dirawat di Rumah Sakit di Purbalingga Menurut Bulan dan Kondisi Pasien, 2022 <i>Patient Flow Treated in Purbalingga Regency Hospital by Month and Patient Condition, 2022.....</i>	194
4.2.10	Jumlah Peserta KB Aktif Menurut Kecamatan dan Metode Kontrasepsi di Kabupaten Purbalingga, 2022 <i>Active Family Planning Acceptor by Subdistrict and Contraception Method in Purbalingga Regency, 2022.....</i>	195
4.2.11	Jumlah Peserta KB Aktif Berdasarkan Jalur Kemandirian Menurut Kecamatan dan Metode Kontrasepsi di Kabupaten Purbalingga, 2022 <i>Family Planning Acceptors by Non Government Program by Subdistrict and Contraception Method in Purbalingga Regency, 2022..</i>	197
4.2.12	Jumlah Kasus Penyakit dan Jenis Penyakit Menurut Kecamatan di Kabupaten Purbalingga, 2022 <i>Number of Disease Cases and Type of Disease by Subdistrict in Purbalingga Regency, 2022</i>	199
4.2.13	Jumlah Kasus Baru AIDS dan Kasus Kumulatif AIDS Menurut Kecamatan di Kabupaten Purbalingga, 2022 <i>Number of New Cases and Cummulative Cases of AIDS by Subdistrict in Purbalingga Regency, 2022.....</i>	201

4.2.14	Jumlah Penderita dan Penderita Meninggal Karena Kasus Covid-19 Menurut Kecamatan di Kabupaten Purbalingga, 2022 <i>Number of Sufferers and Sufferers Died Due to Covid-19 Cases by Subdistrict in Purbalingga Regency, 2022.....</i>	202
4.2.15	Persentase Baduta (0-23 bulan) Menurut Lamanya Disusui Kabupaten Purbalingga, 2021 dan 2022 <i>Percentage of Children (0-23 months) by Duration of Breastfeeding in Purbalingga Regency, 2021 and 2022.....</i>	203
4.3	AGAMA DAN SOSIAL LAINNYA RELIGION AND OTHER SOCIAL AFFAIRS	
4.3.1	Jumlah Penduduk Menurut Kecamatan dan Agama yang Dianut di Kabupaten Purbalingga, 2022 <i>Population by Subdistrict and Religion, 2022.....</i>	204
4.3.2	Jumlah Tempat Peribadatan Menurut Kecamatan dan Tempat Ibadah di Kabupaten Purbalingga, 2022 <i>Number of Places of Worship by Subdistrict and Religion in Purbalingga Regency, 2022</i>	206
4.3.3	Jumlah Desa ¹ /Kelurahan yang Mengalami Bencana Alam ² Menurut Kecamatan, 2020–2022 <i>Number of Villages¹ that Had Natural Disaster² by Subdistrict, 2020–2022</i>	207
4.3.4	Jumlah Kejadian Bencana Menurut Kecamatan di Kabupaten Purbalingga, 2022 <i>Number of Disaster by Subdistrict in Purbalingga Regency, 2022.....</i>	210
4.3.5	Jumlah korban yang diakibatkan Bencana Alam Menurut Kecamatan di Kabupaten Purbalingga, 2022 <i>Number of Victims Due to Natural Disaster by Subdistrict in Purbalingga Regency, 2022</i>	212
4.3.6	Jumlah Kerusakan Rumah yang Diakibatkan Bencana Alam Menurut Kecamatan di Kabupaten Purbalingga, 2021 dan 2022 <i>Number of Damaged Houses Due to Natural Disaster by Subdistrict in Purbalingga Regency, 2021 and 2022</i>	220

4.3.7	Jumlah Peristiwa Kebakaran, yang Terbakar dan yang Kehilangan Tempat Tinggal di Kabupaten Purbalingga, 2021 dan 2022 <i>Number of Fire Events, Burned and Homeless in Purbalingga Regency, 2021 and 2022</i>	223
4.3.8	Jumlah Peristiwa Kebakaran Dirinci Menurut Bulan di Kabupaten Purbalingga, 2021 dan 2022 <i>Number of Fire Events by Month in Purbalingga Regency, 2021 and 2022</i>	224
4.3.9	Jumlah Sarana Pengangkutan Sampah/Tinja di Kabupaten Purbalingga, 2021 dan 2022 <i>Number of Means of Transporting Waste/Feces in Purbalingga Regency, 2021 dan 2022</i>	225
4.3.10	Produksi Sampah Rata-rata per Hari di Kabupaten Purbalingga (m ³), 2021 dan 2022 <i>Average Production of Waste per Day in Purbalingga Regency (m³), 2021 dan 2022</i>	226
4.3.11	Persentase Komposisi Sampah di Kabupaten Purbalingga (m ³), 2021 dan 2022 <i>Percentage of Waste Composition in Purbalingga Regency (m³), 2021 dan 2022</i>	227
4.3.12	Jumlah Jama'ah Haji yang Diberangkatkan ke Tanah Suci Mekah Menurut Kecamatan di Kabupaten Purbalingga, 2022 <i>Number of Hajj Pilgrims Departured to the Holyland of Mecca by Subdistrict and Gender in Purbalingga Regency, 2022</i>	228
4.3.13	Jumlah Nikah, Talak, Cerai dan Rujuk Menurut Kecamatan di Kabupaten Purbalingga, 2022 <i>Number of Marriage, Divorce and Reconciliation by Subdistrict in Purbalingga Regency, 2022</i>	229
4.3.14	Laporan Faktor-faktor Penyebab Terjadinya Perceraian Menurut Bulan Pada Pengadilan Agama Purbalingga, 2022 <i>Report of Factors Causing Divorce by Month at Religious Court of Purbalingga Regency, 2022</i>	231
4.3.15	Laporan Perkara Tingkat Pertama yang Diterima Pada Pengadilan Agama Purbalingga Menurut Bulan, 2022 <i>Report of First Level Case Received in Religious Court of Purbalingga Regency by Month, 2022</i>	234

4.3.16	Laporan Perkara Tingkat Pertama yang Diputus Pada Pengadilan Agama Purbalingga Menurut Bulan, 2022 <i>Report of First Level Case Decided in Religious Court of Purbalingga Regency by Month, 2022</i>	241
4.3.17	Rekapitulasi Perkara di Pengadilan Agama Menurut Bulan, 2022 <i>Case Recapitulation in Religious Court of Purbalingga Regency by Month, 2022</i>	250
4.3.18	Jumlah Tahanan Menurut Bulan di Kabupaten Purbalingga, 2022 <i>Number of Custody by Month in Purbalingga Regency, 2022</i>	254
4.3.19	Jumlah Narapidana Menurut Bulan di Kabupaten Purbalingga, 2022 <i>Number of Convict by Month in Purbalingga Regency, 2022</i>	256
4.3.20	Jumlah Perkara Pidana dan Terdakwa yang Masuk Pengadilan Negeri Purbalingga Menurut Bulan dan Jenis Putusan, 2021 <i>Number of Criminal and Defendant Case in Purbalingga Regency District Court by Month and Verdict Type, 2021</i>	258
4.3.21	Jumlah Perkara Pidana dan Terdakwa yang Diselesaikan Pengadilan Negeri Purbalingga Menurut Bulan dan Jenis Putusan, 2021 <i>Number of Criminal and Defendant Case Solved in Purbalingga Regency District Court by Month and Verdict Type, 2021</i>	260
4.3.22	Jumlah Kejahatan yang Terjadi Menurut Jenisnya di Kabupaten Purbalingga, 2019-2022 <i>Number of Crime Happened by Type in Purbalingga Regency, 2019-2022</i>	262
4.3.23	Jumlah Kejahatan yang Dilaporkan, Resiko Penduduk Terkena Kejahatan per 100.000 Penduduk, Persentase Penyelesaian Kejahatan dan Selang Waktu Terjadinya Kejahatan Menurut Kepolisian Sektor di Kabupaten Purbalingga, 2020-2022 <i>Crime Total, Crime Rate per 100.000 Population, Clearance Rate and Crime Clock by Sector Police Office in Purbalingga Regency, 2020-2022</i>	263

4.4 KEMISKINAN DAN PEMBANGUNAN MANUSIA

POVERTY AND HUMAN DEVELOPMENT

4.4.1	Garis Kemiskinan, Jumlah, dan Persentase Penduduk Miskin di Kabupaten Purbalingga, 2014–2022 <i>Poverty Line, Number, and Percentage of Poor People in Purbalingga Regency, 2014–2022.....</i>	267
4.4.2	Indeks Kedalaman Kemiskinan dan Indeks Keparahan Kemiskinan di Kabupaten Purbalingga, 2014–2022 <i>Poverty Gap Index and Poverty Severity Index in Purbalingga Regency, 2014–2022.....</i>	268
4.4.4	Jumlah Penerima Bantuan (Kepala Keluarga) dan Anggaran Bantuan Sosial Pangan Menurut Kecamatan di Kabupaten Purbalingga, 2022 <i>Number of Aid Recipients (Head of Household) and Food Social Assistance Budget by Subdistrict in Purbalingga Regency, 2022</i>	269
4.4.5	Indeks Pembangunan Manusia dan Indikator Penyusunnya di Kabupaten Purbalingga, 2014–2022 <i>Human Development Index and Compiler Indicator in Purbalingga Regency, 2014–2022.....</i>	271
5.	PERTANIAN	
5.1	TANAMAN PANGAN	
	FOOD CROPS	
5.1.1	Luas Panen dan Produksi Padi Menurut Kecamatan di Kabupaten Purbalingga, 2022 <i>Harvested Area and Production of Paddy by Subdistrict in Purbalingga Regency, 2022</i>	282
5.1.2	Produksi Padi Setara Beras Menurut Kecamatan di Kabupaten Purbalingga, 2022 <i>Rice Equivalent Production by Subdistrict in Purbalingga Regency, 2022</i>	283
5.1.3	Luas Lahan Sawah Menurut Kecamatan dan Jenis Pengairan di Kabupaten Purbalingga (hektar), 2022 <i>Area of Wetland by Subdistrict and Type of Irrigation in Purbalingga Regency (hectare), 2022</i>	284

5.1.4	Luas Panen Padi Sawah dan Padi Ladang Menurut Kecamatan di Kabupaten Purbalingga (hektar), 2022 <i>Harvested Area of Wetland and Dryland Paddy by Subdistrict in Purbalingga Regency (hectare), 2022</i>	285
5.1.5	Luas Panen Jagung, Kedelai, Kacang Tanah, Kacang Hijau, Ubi Kayu, Ubi Jalar Menurut Kecamatan di Kabupaten Purbalingga (hektar), 2022 <i>Harvested Area of Maize, Soybean, Peanut, Mungbean, Cassava, and Sweet Potato by Subdistrict in Purbalingga Regency (hectare), 2022</i>	286
5.1.6	Luas Panen, Produksi dan Produktivitas Menurut Jenis Tanaman Bahan Makanan di Kabupaten Purbalingga, 2022 <i>Harvested Area, Production and Average Production by Kind of Foodstuff Crops in Purbalingga Regency, 2022</i>	287
5.1.7	Luas Panen Padi Sawah Menurut Kecamatan dan Subround di Kabupaten Purbalingga (hektar), 2022 <i>Harvested Area of Wetland Paddy by Subdistrict and Subround in Purbalingga Regency (hektare), 2022</i>	288
5.1.8	Luas Panen Padi Ladang Menurut Kecamatan dan Subround di Kabupaten Purbalingga (hektar), 2022 <i>Harvested Area of Dryland Paddy by Subdistrict and Subround in Purbalingga Regency (hectare), 2022</i>	289
5.1.9	Luas Panen Jagung Menurut Kecamatan dan Subround di Kabupaten Purbalingga, 2022 <i>Harvested Area of Maize by Subdistrict and Subround in Purbalingga Regency, 2022</i>	290
5.1.10	Luas Panen Ketela Pohon Menurut Kecamatan dan Subround di Kabupaten Purbalingga (hektar), 2022 <i>Harvested Area of Cassava by Subdistrict and Subround in Purbalingga Regency, 2022</i>	291
5.1.11	Luas Panen Ketela Rambat Menurut Kecamatan dan Subround di Kabupaten Purbalingga (hektar), 2022 <i>Harvested Area of Sweet Potato by Subdistrict and Subround in Purbalingga Regency, 2022</i>	292

5.1.12	Luas Panen Kacang Tanah Menurut Kecamatan dan Subround di Kabupaten Purbalingga (hektar), 2022 <i>Harvested Area of Peanut by Subdistrict and Subround in Purbalingga Regency (hectare), 2022</i>	293
5.1.13	Luas Panen Kedelai Menurut Kecamatan dan Subround di Kabupaten Purbalingga (hektar), 2022 <i>Harvested Area of Soybean by Subdistrict and Subround in Purbalingga Regency (hectare), 2022</i>	294
5.1.14	Luas Panen Kacang Hijau Menurut Kecamatan dan Subround di Kabupaten Purbalingga (hektar), 2022 <i>Harvested Area of Mungbean by Subdistrict and Subround in Purbalingga Regency (hectare), 2022</i>	295
5.2	HORTIKULTURA	
	HORTICULTURE	
5.2.1	Luas Panen Tanaman Sayuran Menurut Kecamatan dan Jenis Tanaman di Kabupaten Purbalingga, 2021 dan 2022 <i>Harvested Area of Vegetables by Subdistrict and Kind of Plant in Purbalingga Regency, 2021 and 2022</i>	296
5.2.2	Produksi Tanaman Sayuran Menurut Kecamatan dan Jenis Tanaman di Kabupaten Purbalingga, 2021 dan 2022 <i>Production of Vegetables by Subdistrict and Kind of Plant in Purbalingga Regency, 2021 and 2022</i>	305
5.2.3	Luas Panen Tanaman Sayuran dan Buah–Buahan Semusim Menurut Jenis Tanaman di Kabupaten Purbalingga, 2020-2022 <i>Harvested Area of Seasonal Vegetables and Fruits by Kind of Plant in Purbalingga Regency, 2020-2022</i>	314
5.2.4	Produksi Tanaman Sayuran dan Buah–Buahan Semusim Menurut Jenis Tanaman di Kabupaten Purbalingga, 2020-2022 <i>Production of Seasonal Vegetables and Fruits by Kind of Plant in Purbalingga Regency, 2020-2022</i>	315
5.2.5	Luas Panen Tanaman Biofarmaka Menurut Kecamatan dan Jenis Tanaman di Kabupaten Purbalingga, 2021 dan 2022 <i>Harvested Area of Medicinal Plants by Subdistrict and Kind of Plant in Purbalingga Regency, 2021 and 2022</i>	316

5.2.6	Produksi Tanaman Biofarmaka Menurut Kecamatan dan Jenis Tanaman di Kabupaten Purbalingga, 2021 dan 2022 <i>Production of Medicinal Plants by Subdistrict and Kind of Plant in Purbalingga Regency, 2021 and 2022.....</i>	322
5.2.7	Luas Panen Tanaman Biofarmaka Menurut Jenis Tanaman di Kabupaten Purbalingga, 2020-2022 <i>Harvested Area of Medicinal Plants by Kind of Plant in Purbalingga Regency, 2020-2022.....</i>	328
5.2.8	Produksi Tanaman Biofarmaka Menurut Jenis Tanaman di Kabupaten Purbalingga, 2020-2022 <i>Production of Medicinal Plants by Kind of Plant in Purbalingga Regency, 2020-2022.....</i>	329
5.2.9	Luas Panen Tanaman Hias Menurut Kecamatan dan Jenis Tanaman di Kabupaten Purbalingga, 2021-2022 <i>Harvested Area of Ornamental Plants by Subdistrict and Kind of Plant in Purbalingga Regency, 2021-2022.....</i>	330
5.2.10	Produksi Tanaman Hias Menurut Kecamatan dan Jenis Tanaman di Kabupaten Purbalingga, 2021-2022 <i>Production of Ornamental Plants by Subdistrict and Kind of Plant in Purbalingga Regency, 2021-2022</i>	340
5.2.11	Luas Panen Tanaman Hias Menurut Jenis Tanaman di Kabupaten Purbalingga, 2020-2022 <i>Harvested Area of Ornamental Plants by Kind of Plant in Purbalingga Regency, 2020-2022.....</i>	350
5.2.12	Produksi Tanaman Hias Menurut Jenis Tanaman di Kabupaten Purbalingga, 2020-2022 <i>Production of Ornamental Plants by Kind of Plant in Purbalingga Regency, 2020-2022.....</i>	351
5.2.13	Produksi Buah-buahan Menurut Kecamatan dan Jenis Tanaman di Kabupaten Purbalingga, 2021 dan 2022 <i>Production of Fruits by Subdistrict and Kind of Plant in Purbalingga Regency, 2021 and 2022.....</i>	352
5.2.14	Produksi Buah-Buahan dan Sayuran Tahunan Menurut Jenis Tanaman di Kabupaten Purbalingga, 2020-2022 <i>Production of Annual Fruits and Vegetables by Kind of Plant in Purbalingga Regency, 2020-2022</i>	366

5.2.15	Jumlah Tanaman Buah-buahan yang Berproduksi Menurut Kecamatan dan Jenis Buah (Pohon) di Kabupaten Purbalingga, 2022 <i>Number of Produced Fruits by Subdistrict and Kind of Fruit (Tree) in Purbalingga Regency, 2022</i>	367
5.3	PERKEBUNAN	
	ESTATE CROPS	
5.3.1	Luas Areal Tanaman Perkebunan Menurut Kecamatan dan Jenis Tanaman di Kabupaten Purbalingga (ribu ha), 2021-2022 <i>Planted Area of Estate Crops by Subdistrict and Type of Crops in Purbalingga Regency (thousand ha), 2021- 2022</i>	373
5.3.2	Produksi Perkebunan Menurut Kecamatan dan Jenis Tanaman di Kabupaten Purbalingga (ton), 2021-2022 <i>Production of Estate by Subdistrict and Type of Crops in Purbalingga Regency (ton), 2021-2022</i>	377
5.3.3	Luas Areal Tanaman Perkebunan Rakyat Menurut Jenis Tanaman di Kabupaten Purbalingga (Ribu ha), 2018–2022 <i>Planted Area of Smallholders Estates by Type of Crops in Purbalingga Regency (Thousands ha), 2018–2022</i>	381
5.3.4	Produksi Perkebunan Rakyat Menurut Jenis Tanaman di Kabupaten Purbalingga (Ribu ton), 2018–2022 <i>Production of Smallholder Estate Crops by Type of Crops in Purbalingga Regency (Thousands ton), 2018–2022</i>	382
5.3.5	Luas Panen, Produksi Tanaman Perkebunan Rakyat Menurut Jenis Tanaman di Kabupaten Purbalingga, 2022 <i>Harvested Area, Production and and Average Production of Estate Crops by Kind of Crop in Purbalingga Regency, 2022</i>	383
5.4	KEHUTANAN	
	FORESTRY	
5.4.1	Luas Kawasan Hutan dan Konservasi Perairan Menurut Kecamatan di Kabupaten Purbalingga (Ha), 2022 <i>Extent of Forest Area, Inland Water, Coastal, and Marine Ecosystem in Purbalingga Regency by Subdistrict (Ha), 2022</i>	384

5.4.2	Produksi Kayu Hutan Menurut Kecamatan dan Jenis Kayu di Kabupaten Purbalingga (batang), 2022 <i>Logs Production by Subdistrict and Kind of Logs in Purbalingga Regency (stalk), 2022.....</i>	386
5.5	PETERNAKAN	
	LIVESTOCK	
5.5.1	Populasi Ternak Menurut Kecamatan dan Jenis Ternak di Kabupaten Purbalingga, 2022 <i>Population Livestock by Subdistrict and Type of Livestock in Purbalingga Regency, 2022</i>	388
5.5.2	Populasi Unggas Menurut Kecamatan dan Jenis Unggas di Kabupaten Purbalingga, 2022 <i>Population Poultry by Subdistrict and Type of Poultry in Purbalingga Regency, 2022</i>	392
5.5.3	Jumlah Ternak yang Dipotong di Rumah Pemotongan Hewan (RPH) Pemerintah Kabupaten Purbalingga Menurut Kecamatan, 2022 <i>Number of Cattle Slaughtered at Purbalingga Regency Slaughtering Houses by Subdistrict, 2022</i>	393
5.5.4	Jumlah Ternak yang Dipotong di Luar Rumah Potong Hewan (RPH) Pemerintah Kabupaten Purbalingga Menurut Kecamatan, 2022 <i>Number of Cattle Slaughtered at Purbalingga Regency Outside Slaughtering Houses by Subdistrict, 2022.....</i>	394
5.5.5	Produksi Susu Sapi, Daging, dan Kulit Ternak Menurut Kecamatan di Kabupaten Purbalingga, 2022 <i>Production of Cow's Milk, Meat and Livestock Leather by Subdistrict in Purbalingga Regency, 2022.....</i>	395
5.5.6	Produksi Telur Unggas Menurut Kecamatan di Kabupaten Purbalingga (kg), 2022 <i>Poultry Egg Production by Subdistrict in Purbalingga Regency (kg), 2022</i>	397
5.5.7	Produksi Daging Unggas Menurut Kecamatan di Kabupaten Purbalingga (kg), 2022 <i>Poultry Meat Production by Subdistrict in Purbalingga Regency (kg), 2022</i>	398

5.5.8	Net Export Ternak dan Unggas Menurut Jenis Ternak di Kabupaten Purbalingga (ekor), 2022 <i>Net Export of Livestock and Poultry by Kind of Livestock and Poultry in Purbalingga Regency (tail), 2022</i>	399
5.5.9	Harga Ternak, Unggas, Susu dan Telur Menurut Jenis Ternak/Unggas di Kabupaten Purbalingga, 2022 <i>Price of Livestock, Poultry, Cow's Milk, Egg and Livestock Leather by Kind of Livestock in Purbalingga Regency, 2022</i>	400
5.6	PERIKANAN	
	FISHERY	
5.6.1	Produksi Ikan (Kolam dan Sawah) Menurut Komoditas di Kabupaten Purbalingga, 2022 <i>Production of Fish (Pool and Wetland) by Type of Fish in Purbalingga Regency, 2022</i>	401
5.6.2	Produksi dan Nilai Ikan Sungai dan Usaha Pembenihan Rakyat (UPR) Menurut Komoditas di Kabupaten Purbalingga, 2022 <i>Production and Value of River Fish and Folk Seedling Enterprises by Type of Fish in Purbalingga Regency, 2022</i>	402
5.6.3	Produksi dan Nilai Produksi Ikan Hias Menurut Jenis Ikan di Kabupaten Purbalingga, 2022 <i>Production and Value of decorative fish by Type of Fish in Purbalingga Regency, 2022</i>	403
6.	ENERGI DAN INDUSTRI/ENERGY AND INDUSTRY	
6.1	Jumlah Pelanggan dan Air yang Disalurkan Menurut Kecamatan di Kabupaten Purbalingga, 2022 <i>Number of Customers and Distributed Water by Subdistrict in Purbalingga Regency, 2022</i>	413
6.2	Jumlah Pelanggan dan Air Minum yang Disalurkan oleh PDAM Menurut Jenis Pelanggan, 2022 <i>Number of Customer and Quantity of Distributed Sanitary Water by PDAM Purbalingga, 2022</i>	414
6.3	Jumlah Air Minum yang telah Disalurkan ke Pelanggan oleh PDAM Purbalingga Menurut Bulan, 2022 <i>Quantity of Sanitary Water Distributed to Customers by PDAM Purbalingga by Month, 2022</i>	415

6.4	Jumlah Pelanggan, Daya Tersambung dan KWH Terjual Menurut Golongan Tarif Pada PT. PLN (Persero) Ranting Purbalingga, 2021 <i>Number of Customer, Electricity Power and Selling of Electricity by PT. PLN (Persero) Ranting Purbalingga, 2021</i>	416
6.5	Jumlah Pelanggan, KWH Terjual Pada PT. PLN (Persero) Ranting Purbalingga Menurut Bulan, 2022 <i>Number of Customer and Selling of Electricity by PT. PLN (Persero) Ranting Purbalingga by Month, 2022.....</i>	417
6.6	Jumlah Perusahaan Industri Besar, Sedang dan Tenaga Kerja Menurut Kecamatan di Kabupaten Purbalingga, 2022 <i>Number of Establishment (Large and Medium Industry) and Employee and Subdistrict in Purbalingga Regency, 2022.....</i>	418
6.7	Jumlah Usaha Menengah, Kecil, dan Mikro (UMKM) Menurut Kecamatan di Kabupaten Purbalingga, 2020-2022 <i>Number of Establishment (Medium, Small and Micro Industry) by Subdistrict in Purbalingga Regency, 2020-2022.....</i>	420
7.	PARIWISATA/TOURISM	
7.1	Jumlah Rumah Makan/Restoran Menurut Kecamatan di Kabupaten Purbalingga, 2019–2022 <i>Number of Restaurants by Subdistrict in Purbalingga Regency, 2019–2022</i>	427
7.2	Jumlah Wisatawan dan Pendapatan dari Obyek Wisata Menurut Bulan di Kabupaten Purbalingga, 2022 <i>Number of Visitors and Revenue from Tourist Attraction by Month in Purbalingga Regency, 2022</i>	428
7.3	Rata-rata Lama Menginap Tamu Asing dan Tamu Domestik Menurut Bulan di Kabupaten Purbalingga (hari), 2022 <i>Average Length of Stay of Foreign and Domestic Visitors by Month in Purbalingga Regency (day), 2022</i>	429
7.4	Tingkat Penghunian Kamar, Tempat Tidur dan Ganda Kamar Hotel dan Akomodasi Lainnya Menurut Jenis Hotel dan Bulan di Kabupaten Purbalingga, 2022 <i>Room, Bed and Guest Occupancy Rate of Hotels and Other Accommodations by Type of Accomodation and Month in Purbalingga Regency, 2022</i>	430

8.	TRANSPORTASI DAN KOMUNIKASI/ TRANSPORTATION AND COMMUNICATION	
8.1	TRANSPORTASI TRANSPORTATION	
8.1.1	Panjang Jalan Menurut Kecamatan dan Tingkat Kewenangan Pemerintahan (km), 2022 <i>Length of Roads by Subdistrict and Level of Government Authority (km), 2022</i>	438
8.1.2	Panjang Jalan Menurut Jenis Permukaan Jalan di Kabupaten Purbalingga (km), 2019–2022 <i>Length of Roads by Type of Road Surface in Purbalingga Regency (km), 2019–2022</i>	439
8.1.3	Panjang Jalan Menurut Kondisi Jalan di Kabupaten Purbalingga (km), 2020–2022 <i>Length of Roads by Condition of Roads in Purbalingga Regency (km), 2020–2022</i>	440
8.1.4	Jumlah Kendaraan Bermotor Wajib Uji Berdasarkan Ketentuan Wajib Bayar Uji Kendaraan di Kabupaten Purbalingga, 2022 <i>Number of Motor Vehicles Mandatory Testing Based from Retribution Payer Test Conditions in Purbalingga Regency, 2022</i>	441
8.1.5	Jumlah Kendaraan Bermotor Wajib Uji Berdasarkan Jumlah Berat Bruto (JBB) dan Jenis Kendaraan di Kabupaten Purbalingga, 2022 <i>Number of Motor Vehicles Mandatory Testing Based from Total Gross Weight and Type of Vehicle in Purbalingga Regency, 2022</i>	443
8.2	KOMUNIKASI COMMUNICATION	
8.2.1	Jumlah Kantor Pos Pembantu Menurut Kecamatan di Kabupaten Purbalingga, 2022 <i>Number of Post Offices Subsidiaries by Subdistrict in Purbalingga Regency, 2022</i>	445
8.2.2	Jumlah Transaksi Operasional PT. Pos Indonesia (Persero) Cabang Purbalingga Menurut Jenis Produk, 2022 <i>Number of Operational Transactions of PT. POS Indonesia Purbalingga Branch by Kind of Product, 2022</i>	446

8.2.3	Jumlah Menara Telekomunikasi Menurut Kecamatan di Kabupaten Purbalingga, 2019-2022 <i>Number of Telecommunication Tower by Subdistrict in Purbalingga Regency, 2019-2022.....</i>	448
8.2.4	Statistik Telekomunikasi Kabupaten Purbalingga, 2018-2022 <i>Statistics of Telecommunication in Purbalingga Regency, 2018-2022...</i>	449
9.	PERBANKAN, KOPERASI, DAN INVESTASI/ BANKING, COOPERATIVE, AND INVESTMENT	
9.1	PERBANKAN BANKING	
9.1.1	Jumlah Kantor Bank Menurut Kelompok Bank di Kabupaten Purbalingga, 2017-2022 <i>Number of Banks by Kind of Bank in Purbalingga Regency, 2017-2022</i>	458
9.1.2	Posisi Pinjaman Rupiah Menurut Lapangan Usaha dan Bulan di Kabupaten Purbalingga (ribu rupiah), 2022 <i>Outstanding of Rupiahs Credit by Industry and Month in Purbalingga Regency (thousand rupiahs), 2022</i>	460
9.1.3	Jumlah Pinjaman Rupiah Bank Umum Berdasarkan Penggunaan dan Bulan di Kabupaten Purbalingga (ribu rupiah), 2022 <i>Amount of Rupiahs Credit of Commercial Banks by Type of Credit Used and Month in Purbalingga Regency (thousand rupiahs), 2022</i>	468
9.1.4	Jumlah Pinjaman Rupiah Bank Umum Berdasarkan Skala Bisnis dan Bulan di Kabupaten Purbalingga (ribu rupiah), 2022 <i>Amount of Rupiahs Credit of Commercial Banks by Business Scale and Month in Purbalingga Regency (thousand rupiahs), 2022</i>	470
9.1.5	Posisi Pinjaman Bank Umum pada UMKM Menurut Lapangan Usaha dan Bulan di Kabupaten Purbalingga (ribu rupiah), 2022 <i>Outstanding of Micro, Small, and Medium Enterprises (MSMEs) Credits of Commercial Banks by Industry and Month in Purbalingga Regency (thousand rupiahs), 2022</i>	472
9.1.6	Jumlah Pinjaman Bank Umum Berdasarkan Penggunaan dan Bulan di Kabupaten Purbalingga (ribu rupiah), 2022 <i>Amount of Credit of Commercial Banks by Type of Credit Used and Month in Purbalingga Regency (thousand rupiahs), 2022.....</i>	480

9.1.7	Jumlah Rekening dan Nominal Giro Bank Umum Menurut Bulan di Kabupaten Purbalingga (ribu rupiah), 2022 <i>Number of Account and Amount Current Account of Bank by Month in Purbalingga Regency (thousand rupiahs), 2022</i>	484
9.1.8	Jumlah Rekening dan Nominal Tabungan Bank Umum Menurut Bulan di Kabupaten Purbalingga (ribu rupiah), 2022 <i>Number of Accounts and Amount of Saving of Commercial Bank by Month in Purbalingga Regency (thousand rupiahs), 2022.....</i>	485
9.1.9	Jumlah Rekening dan Nominal Deposito Bank Umum Menurut Bulan di Kabupaten Purbalingga (ribu rupiah), 2022 <i>Number of Accounts and Amount of Time Deposits of Commercial Bank by Month in Purbalingga Regency (thousand rupiahs), 2022.....</i>	486
9.1.10	Posisi Pinjaman (Rupiah) yang Diberikan oleh Bank Perkreditan Rakyat (BPR) pada Kelompok BPR/BPRS Menurut Jenis Penggunaan dan Bulan di Kabupaten Purbalingga (ribu rupiah), 2022 <i>Outstanding of Rupiahs Credits Provided by Rural Banks by Type of Credit Used and Months in Purbalingga Regency (thousand rupiahs), 2022.....</i>	487
9.1.11	Jumlah Rekening dan Nominal Tabungan pada BPR Menurut Bulan di Kabupaten Purbalingga (ribu rupiah), 2021 dan 2022 <i>Number of Accounts and Amount of Saving of Rural Banks by Month in Purbalingga Regency (thousand rupiahs), 2021 and 2022.....</i>	490
9.1.12	Jumlah Rekening dan Nominal Deposito pada BPR Menurut Bulan di Kabupaten Purbalingga (ribu rupiah), 2021 dan 2022 <i>Number of Accounts and Amount of Time Deposits of Rural Banks by Month in Purbalingga Regency (thousand rupiahs), 2021 and 2022.....</i>	491
9.1.13	Posisi Pinjaman (Rupiah) yang Diberikan oleh Bank Pembiayaan Rakyat Syariah (BPRS) pada Kelompok BPR/BPRS Menurut Jenis Penggunaan dan Bulan di Kabupaten Purbalingga (ribu rupiah), 2022 <i>Outstanding of Rupiahs Credit Provided by Sharia-based Rural Banks by Month in Purbalingga Regency (thousand rupiahs), 2022</i>	492
9.1.14	Jumlah Rekening dan Nominal Tabungan pada BPRS Menurut Bulan di Kabupaten Purbalingga (ribu rupiah), 2021 dan 2022 <i>Number of Accounts and Amount of Saving of Sharia-based Rural Banks by Month in Purbalingga Regency (thousand rupiahs), 2021 and 2022.....</i>	495

9.1.15	Jumlah Rekening dan Nominal Deposito pada BPRS Menurut Bulan di Kabupaten Purbalingga (ribu rupiah), 2021-2022 <i>Number of Accounts and Amount of Time Deposits of Sharia-based Rural Banks by Month in Purbalingga Regency (thousand rupiahs), 2021 and 2022</i>	496
9.1.16	Jumlah Penyaluran Kredit Gadai Semua Produk dan Pelunasan Pada PT Pegadaian (Persero) se-Kabupaten Purbalingga Menurut Bulan Operasi, 2022 <i>Number of Pawn Lending All Product and Redemption at All Pawnshop of Purbalingga Regency by Operation Month, 2022</i>	497
9.2	KOPERASI COOPERATIVE	
9.2.1	Jumlah Koperasi Aktif Menurut Kecamatan di Kabupaten Purbalingga, 2019-2022 <i>Number of Active Cooperative by Subdistrict in Purbalingga Regency, 2019-2022</i>	499
9.2.2	Jumlah Koperasi Menurut Jenis Koperasi dan Kecamatan di Kabupaten Purbalingga, 2022 <i>Number of Cooperative by Kind of Cooperative and Subdistrict in Purbalingga Regency, 2022</i>	500
9.2.3	Jumlah Koperasi Menurut Badan Hukum dan Kecamatan di Kabupaten Purbalingga, 2022 <i>Number of Cooperatives by Legal Entity and Subdistrict in Purbalingga Regency, 2022</i>	501
9.3	INVESTASI INVESTMENT	
9.3.1	Perkembangan Target dan Realisasi Investasi Penanaman Modal Berdasarkan Sektor Lapangan Usaha di Kabupaten Purbalingga, 2022 <i>Development of Target and Realization of Investment by Industry Purbalingga Regency, 2022</i>	502
10.	PENGELUARAN PENDUDUK/POPULATION EXPENDITURE	
10.1	Rata-rata Pengeluaran per Kapita Sebulan Menurut Kelompok Komoditas di Kabupaten Purbalingga (rupiah), 2021 dan 2022 <i>Monthly Average Expenditure per Capita by Commodity Group in Purbalingga Regency (rupiahs), 2021 and 2022</i>	511

10.2	Persentase Pengeluaran per Kapita Sebulan Menurut Kelompok Komoditas di Kabupaten Purbalingga, 2021 dan 2022 <i>Percentage of Monthly Expenditure per Capita by Commodity Group in Purbalingga Regency, 2021 and 2022</i>	512
10.3	Rata-rata Pengeluaran per Kapita Sebulan Menurut Distribusi Pengeluaran Kriteria Bank Dunia di Kabupaten Purbalingga, 2022 <i>Monthly Average Expenditure Per Capita by Expenditure Distribution of World Bank Criteria in Purbalingga Regency (rupiahs), 2022</i>	513
11.	PERDAGANGAN/TRADE	
11.1	Jumlah Sarana Perdagangan Menurut Jenisnya di Kabupaten Purbalingga, 2019–2022 <i>Number of Trading Facilities by Type of Facility in Purbalingga Regency, 2019–2022</i>	522
11.2	Jumlah Penerbitan Nomor Induk Berusaha (NIB) Melalui Online Single Submission (OSS) Menurut Bulan di Kabupaten Purbalingga, 2022 <i>Number of Publishing Business Identification Number Through Online Single Submission (OSS) by Month in Purbalingga Regency, 2022</i>	523
11.3	Jumlah Penerbitan Izin Usaha Perdagangan Melalui Online Single Submission (OSS) Menurut Bulan di Kabupaten Purbalingga, 2020-2022 <i>Number of Publishing Trade Business License Through Online Single Submission (OSS) by Month in Purbalingga Regency, 2020-2022</i>	525
12.	SISTEM NERACA REGIONAL/SYSTEM OF REGIONAL ACCOUNTS	
12.1.	Produk Domestik Regional Bruto Atas Dasar Harga Berlaku Menurut Lapangan Usaha di Kabupaten Purbalingga (miliar rupiah), 2018–2022 <i>Gross Regional Domestic Product at Current Market Prices by Industry in Purbalingga Regency (billion rupiahs), 2018–2022</i>	536
12.2	Produk Domestik Regional Bruto Atas Dasar Harga Konstan 2010 Menurut Lapangan Usaha di Kabupaten Purbalingga (miliar rupiah), 2018–2022 <i>Gross Regional Domestic Product at 2010 Constant Market Prices by Industry in Purbalingga Regency (billion rupiahs), 2018–2022</i>	538

12.3	Distribusi Persentase Produk Domestik Regional Bruto Atas Dasar Harga Berlaku Menurut Lapangan Usaha di Kabupaten Purbalingga, 2018–2022 <i>Percentage Distribution of Gross Regional Domestic Product at Current Market Prices by Industry in Purbalingga Regency, 2018–2022</i>	540
12.4	Laju Pertumbuhan Produk Domestik Regional Bruto Atas Dasar Harga Konstan 2010 Menurut Lapangan Usaha di Kabupaten Purbalingga (persen), 2018-2022 <i>Growth Rate of Gross Regional Domestic Product at 2010 Constant Market Prices by Industry in Purbalingga Regency (percent), 2018–2022</i>	542
12.5	Produk Domestik Regional Bruto Atas Dasar Harga Berlaku Menurut Jenis Pengeluaran di Kabupaten Purbalingga (miliar rupiah), 2018–2022 <i>Gross Regional Domestic Product at Current Market Prices by Type of Expenditure in Purbalingga Regency (billion rupiahs), 2018-2022.....</i>	544
12.6	Produk Domestik Regional Bruto Atas Dasar Harga Konstan 2010 Menurut Jenis Pengeluaran di Kabupaten Purbalingga (miliar rupiah), 2018–2022 <i>Gross Regional Domestic Product at 2010 Constant Market Prices by Type of Expenditure in Purbalingga Regency (billion rupiahs), 2018-2022.....</i>	545
12.7	Indeks Harga Implisit Produk Domestik Regional Bruto Kabupaten Purbalingga Menurut Lapangan Usaha (persen), 2018-2022 <i>Implicit Price Index of Gross Regional Domestic Product of Purbalingga Regency by Industry (percent), 2018-2022</i>	546
12.8	Laju Harga Implisit Produk Domestik Regional Bruto Kabupaten Purbalingga Menurut Lapangan Usaha (persen), 2018-2022 <i>Implicit Price Rate of Gross Regional Domestic Product of Purbalingga Regency by Industry (percent), 2018-2022.....</i>	548
13.	PERBANDINGAN ANTAR KABUPATEN/ KOTA/ REGENCY/MUNICIPAL COMPARISON	
13.1	Jumlah Penduduk Menurut Kabupaten/ Kota di Provinsi Jawa Tengah, 2018–2022 <i>Population by Regency/Municipality in Jawa Tengah Province, 2018–2022</i>	557

13.2	<p>Laju Pertumbuhan Produk Domestik Regional Bruto Atas Dasar Harga Konstan 2010 Menurut Kabupaten/Kota di Provinsi Jawa Tengah (persen), 2018–2022 <i>Rate of Growth of Gross Regional Domestic Products at Constant 2010 Prices by Regency/Municipality in Jawa Tengah Province (percent), 2018–2022</i>.....</p>	558
13.3	<p>Jumlah Penduduk Miskin Menurut Kabupaten/Kota di Provinsi Jawa Tengah (ribu), 2018–2022 <i>Number of Poor Population by Regency/Municipality in Jawa Tengah Province (thousand), 2018–2022</i></p>	559
13.4	<p>Indeks Pembangunan Manusia Menurut Kabupaten/Kota di Provinsi Jawa Tengah, 2018–2022 <i>Human Development Index by Regency/Municipality in Jawa Tengah Province, 2018-2022</i></p>	560
13.5	<p>Persentase Penduduk Miskin Menurut Kabupaten/Kota di Provinsi Jawa Tengah, 2018-2022 <i>Percentage of Poor People by Regency/Municipality in Jawa Tengah Province, 2018-2022</i></p>	561
13.6	<p>Tingkat Pengangguran Terbuka dan Tingkat Partisipasi Angkatan Kerja (TPAK) Menurut Kabupaten/Kota di Provinsi Jawa Tengah, 2020-2022 <i>Unemployment Rate (UR) and Labour Force Participation Rate (LFPR) by Regency/Municipality in Jawa Tengah Province, 2020-2022</i>.....</p>	562
13.7	<p>Jumlah Penduduk Berumur 15 Tahun Keatas Menurut Kabupaten/Kota dan Jenis Kegiatan Selama Seminggu yang Lalu di Provinsi Jawa Tengah, 2022 <i>Number of Population Aged 15 Years and Over by Regency/Municipality and Type of Activity During Previous Week in Jawa Tengah Province, 2022</i>.....</p>	563

DAFTAR GAMBAR/LIST OF FIGURES

	Halaman Page
1.1 Luas Wilayah Perkampungan Menurut Kecamatan di Kabupaten Purbalingga, 2022 <i>Total Area of Residential Area by Subdistrict in Purbalingga Regency, 2022</i>	8
1.2 Luas Penggunaan Lahan Sawah Menurut Kecamatan di Kabupaten Purbalingga, 2022 <i>Total Land Utilization of Wet Rice Field by Subdistrict in Purbalingga Regency, 2022</i>	9
2.1 Target dan Realisasi Hasil Pungutan PBB Menurut Kecamatan Menurut Kecamatan (ribu rupiah)di Kabupaten Purbalingga, 2022 <i>Target and Actual Property Tax Result in Purbalingga Regency by Subdistrict (thousand rupiahs), 2022</i>	31
2.2 Jumlah Anggota Dewan Perwakilan Rakyat Daerah Menurut Partai Politik dan Jenis Kelamin di Kabupaten Purbalingga, 2022 <i>Number of Regional House of Representatives's Members by Political Parties and Sex in Purbalingga Regency, 2022</i>	32
3.1 Penduduk Menurut Kecamatan di Kabupaten Purbalingga, 2022 <i>Population by Subdistrict in Purbalingga Regency, 2022</i>	98
3.2 Penduduk Menurut Kecamatan dan Jenis Kelamin di Kabupaten Purbalingga, 2022 <i>Population by Subdistrict and Sex in Purbalingga Regency, 2022</i>	99
4.1 Jumlah Peserta KB Aktif dengan Metode Suntik Menurut Kecamatan di Kabupaten Purbalingga, 2022 <i>Active Family Planning Acceptor of Injection by Subdistrict in Purbalingga Regency, 2022</i>	133
4.2 Jumlah Penduduk Beragama Islam Menurut Kecamatan di Kabupaten Purbalingga, 2022 <i>Population of Islam by Subdistrict in Purbalingga Regency, 2022</i>	134

5.1	Produksi Kelapa Deres Menurut Kecamatan di Kabupaten Purbalingga (ton), 2022 <i>Production of Coconut for Sugar by Subdistrict in Purbalingga Regency (ton), 2022</i>	280
5.2	Populasi Ternak Kambing Menurut Kecamatan di Kabupaten Purbalingga, 2022 <i>Population of Goats by Subdistrict in Purbalingga Regency, 2022</i>	281
6.1	Jumlah Usaha Menengah, Kecil dan Mikro (UMKM) Menurut Kecamatan di Kabupaten Purbalingga, 2022 <i>Number of Establishment (Medium, Small and Micro Industry) by Subdistrict in Purbalingga Regency, 2022</i>	411
6.2	Jumlah Pelanggan Listrik Pada PT. PLN (Persero) Ranting Purbalingga Menurut Bulan, 2022 <i>Number of Electricity Customer and Selling of Electricity by PT. PLN (Persero) Ranting Purbalingga by Month, 2022</i>	412
7.1	Jumlah Rumah Makan/Restoran Menurut Kecamatan di Kabupaten Purbalingga, 2022 <i>Number of Restaurants by Sub District in Purbalingga Regency, 2022</i> ..	425
7.2	Jumlah Wisatawan Domestik dari Obyek Wisata Menurut Bulan di Kabupaten Purbalingga, 2022 <i>Number of Domestic Visitors from Tourist Attraction by Month in Purbalingga Regency, 2022</i>	426
8.1	Panjang Jalan Kabupaten Menurut Kondisi Jalan di Kabupaten Purbalingga (km), 2022 <i>Length of Regency Roads by Road Condition in Purbalingga Regency (km), 2022</i>	436
8.2	Jumlah Kendaraan Bermotor Wajib Uji Berjenis Mobil Barang di Kabupaten Purbalingga, 2022 <i>Number of Motor Vehicles Mandatory Testing of Freight Cars in Purbalingga Regency, 2022</i>	437

9.1	Jumlah Koperasi Menurut Badan Hukum dan Kecamatan di Kabupaten Purbalingga, 2022 <i>Number of Cooperatives by Legal Entity and Subdistrict in Purbalingga Regency, 2022</i>	456
9.2	Jumlah Penyaluran Kredit Gadai All Produk dan Pelunasan Pada PT Pegadaian (Persero) se-Kabupaten Purbalingga Menurut Bulan Operasi, 2022 <i>Number of Pawn Lending All Product and Redemption at All Pawnshop of Purbalingga Regency by Operation Month, 2022</i>	457
10.1	Rata-rata Pengeluaran per Kapita Sebulan Menurut Distribusi Pengeluaran Kriteria Bank Dunia di Kabupaten Purbalingga, 2022 <i>Monthly Average Expenditure Per Capita by Expenditure Distribution of World Bank Criteria in Purbalingga Regency, 2022</i>	509
10.2	Rata-rata Pengeluaran per Kapita Untuk Kelompok Komoditas Makanan Sebulan di Kabupaten Purbalingga (rupiah), 2022 <i>Average Expenditure Per Capita for Food Commodity Group Per Month by Type of Commodity in Purbalingga Regency (rupiahs), 2022</i>	510
11.1	Jumlah Penerbitan Nomor Induk Berusaha (NIB) Melalui Online Single Submission (OSS) Menurut Jenis Badan Usaha di Kabupaten Purbalingga, 2022 <i>Number of Publishing Business Identification Number Through Online Single Submission (OSS) by Type of Business in Purbalingga Regency, 2022</i>	520
11.2	Jumlah Penerbitan Nomor Induk Berusaha (NIB) Melalui Online Single Submission (OSS) Menurut Bulan di Kabupaten Purbalingga, 2022 <i>Number of Publishing Business Identification Number Through Online Single Submission (OSS) by Month in Purbalingga Regency, 2022</i>	521
12.1	[Seri 2010] Laju Pertumbuhan Produk Domestik Regional Bruto Kabupaten Purbalingga Atas Dasar Harga Konstan 2010 Menurut Lapangan Usaha (Persen), 2021 ^{xx)} <i>(2010 Version) Growth Rate of Gross Regional Domestic Product of Purbalingga Regency at 2010 Constant Market Price by Industry (Percent), 2021^{xx)}</i>	534

12.2	[Seri 2010] Produk Domestik Regional Bruto Kabupaten Purbalingga Atas Dasar Harga Konstan 2010 Menurut Lapangan Usaha (miliar rupiah), 2021 ^{xx}) <i>(2010 Version) Gross Regional Domestic Product of Purbalingga Regency at 2010 Constant Market Prices by Industry (billion rupiahs), 2021^{xx})</i>	535
13.1	Jumlah Penduduk Miskin di Eks Karesidenan Banyumas, 2022 <i>Number of Poor Population in Eks Karesidenan Banyumas, 2022</i>	555
13.2	Indeks Pembangunan Manusia di Eks Karesidenan Banyumas, 2022 <i>Human Development Index in Eks Karesidenan Banyumas, 2022</i>	556

<https://purbalinggakab.bps.go.id>

PENJELASAN UMUM/EXPLANATORY NOTES

Tanda-tanda, satuan-satuan, dan lain-lainnya yang digunakan dalam publikasi ini adalah sebagai berikut:

Symbols, measurement units, and acronyms which are used in this publication, are as follows:

1. TANDA-TANDA/SYMBOLS

Data tidak tersedia/Data not available	: ...
Tidak ada atau nol /Null or zero	: -
Data dapat diabaikan/Data negligible	: 0
Tanda decimal/Decimal point	: ,
Data tidak dapat ditampilkan/Not applicable	: NA
Angka estimasi/Estimated figures	: e
Angka diperbaiki/Revised figures	: r
Angka sementara/Preliminary figures	: x
Angka sangat sementara/Very preliminary figures	: xx
Angka sangat sangat sementara/Very very preliminary figures	: xxx

2. SATUAN/UNITS

barel/barrel	: 158,99 liter/litres = 1/6,2898 m ³
hektar (ha)/hectare (ha)	: 10 000 m ²
kilometer (km)/kilometres (km)	: 1 000 meter/meters (m)
knot/knot	: 1,8523 km/jam (km/hour)
kuintal/quintal	: 100 kg
KWh	: 1 000 Watt hour
MWh	: 1 000 KWh
liter (untuk beras)/litre (for rice)	: 0,80 kg
MMSCF	: 1/35,3 m ³
metrik ton (m.ton)/metric ton (m. ton)	: 0,98421 long ton = 1 000 kg
ons/ounce	: 28,31 gram/grams
ton	: 1 000 kg

Satuan lain: buah, dus, butir, helai/lembar, kaleng, batang, pulsa, ton kilometer (ton-km), jam, menit, persen (%).

Other units: unit, pack, pieces, sheet, tin, pulse, ton-kilometres(ton-km), hour, minute, percent (%).

Perbedaan angka di belakang koma disebabkan oleh pembulatan angka.

The difference in decimal numbers is caused by rounding.

DAFTAR SINGKATAN/ LIST OF ABBREVIATIONS

MDPL	: Meter di atas permukaan laut
SIMPK	: Stasiun Meteorologi Pertanian Khusus
t.t	: Tempat tidur
BCG	: Bacillus Calmette Guerin
DPT	: Difteri, Pertusis, Tetanus
TT	: Tetanus Toxoid
IOT	: Industri Obat Tradisional/ <i>Traditional Medicine Industry</i>
IKOT	: Industri Kecil Obat Tradisional/ <i>Traditional Medicine Small</i>
Alkes	: Alat kesehatan/ <i>Health Kits</i>
PKRT	: Perbekalan Kesehatan Rumah tangga/ <i>Household Health Logistics</i>
Kompl	: Komplemen/ <i>Complement</i>
IRTP	: Industri Pangan Produksi Rumah Tangga/ <i>Foods Home Industry</i>
PBF	: Pedagang Besar Farmasi/ <i>Pharmacy Whole-seller</i>
GFK	: Gudang Farmasi Kab/Kota/Regency/ <i>Municipality Pharmacy Warehouse</i>
RB	: Rumah Bersalin/ <i>Delivery House</i>
Pustu	: Puskesmas pembantu/ <i>Auxiliary Public Health Center</i>
BP	: Balai Pengobatan/ <i>Polyclinic</i>
TPS	: Tempat Pembuangan Sementara / <i>landfill</i>
Jamkesmas	: Jaminan kesehatan masyarakat miskin/ <i>Poor public health insurance</i>
PJKMU	: Program Jaminan Kesehatan Masyarakat Umum
SIUP	: Surat Ijin Usaha Perdagangan/ <i>Trading Permission Letter</i>
TDP	: Tanda Daftar Perusahaan/ <i>Company Registration Identity</i>
API	: Angka Pengenal Importir/ <i>Importer's Identity Number</i>

Statistik Kunci, 2020–2022 Key Statistics, 2020–2022

Rincian/Description	Satuan/Unit	2020	2021	2022
(1)	(2)	(5)	(6)	(7)
SOSIAL/SOCIAL				
Penduduk ¹ /Population ¹	ribu/thousand	998,56	1 007,79	1 019,84
Laju Pertumbuhan Penduduk ¹ /Population Growth ¹	%	1,58	0,92	1,20
Indeks Pembangunan Manusia-IPM ² Human Development Index ²	–	68,97	69,15	69,54
Usia Harapan Hidup-e./Life Expectancy	tahun/years	73,14	73,21	73,28
Harapan Lama Sekolah/Expected Years of Schooling	tahun/years	11,99	12,00	12,01
Rata-rata Lama Sekolah/Mean Years of Schooling	tahun/years	7,24	7,25	7,33
Paritas Daya Beli-K Purchasing Power Parity-PPP	ribu rupiah/orang/ tahun thousand/person/ year	9 914	10 032	10 277
Tingkat Partisipasi Angkatan Kerja -TPAK ³ Labour Force Participation Rate-LFPR ³	%	69,89	69,52	73,47
Tingkat Pengangguran Terbuka-TPT ³ Unemployment Rate-UR ³	%	6,10	6,05	5,23
Penduduk Miskin ⁴ /Poor People ⁴	ribu/thousand	149,50	153,08	145,33
Persentase Penduduk Miskin ⁴ Percentage of Poor People ⁴	%	15,90	16,24	15,30
EKONOMI/ECONOMIC				
Produk Domestik Regional Bruto (PDRB) Harga Berlaku ⁵ Gross Regional Domestic Bruto (GRDP) at Current Price ⁵	milyar rupiah billion rupiahs	25 093,68	26 393,81 ^a	28 820,82 ^{ac}
Laju Pertumbuhan Ekonomi ⁶ /Economic Growth ⁶	%	- 1,23	3,19 ^a	5,41 ^{ac}

Catatan/Notes: ¹ 2020-Hasil Perapihan Umur dari Data Administratif dan SP2020 (September)/Smoothing Result of Administrative Data and Population Census 2020 (September)

² 2022-Proyeksi Penduduk Interim 2020-2023/Interim Population Projection 2020-2023

² Sejak tahun 2010, IPM dihitung dengan metode baru. Komponen IPM metode baru adalah angka harapan hidup saat lahir, harapan lama sekolah, rata-rata lama sekolah, dan pengeluaran per kapita/Since 2010, HDI was calculated using new method. New HDI component are life expectancy at birth, expected years of schooling, means years of schooling, and expenditure per capita

³ Kondisi Agustus/Condition at August

³ Menggunakan penimbang hasil proyeksi penduduk tahun 2010–2035/Weighted by the 2010–2035 population projection

⁴ Kondisi Maret/Condition at March

⁵ Mulai tahun 2010 mengadopsi System of National Account 2008 (SNA 2008)/Since 2010 is in line with System of National Account 2008 (SNA 2008)

⁶ Sebelum 2011 menggunakan tahun dasar 2000 (2000=100), mulai 2011 menggunakan tahun dasar 2010 (2010=100)/Before 2011 using 2000 base year (2000=100), since 2011 using 2010 base year (2010=100)

⁶ Mulai 2010 proyeksi penduduk berdasarkan hasil SP2010/Since 2010 population projection based on SP2010

BAB 1

GEOGRAFI DAN IKLIM

Chapter 1. Geography and Climate

KABUPATEN PURBALINGGA

luas wilayah

777,64 KM²

Purbalingga Regency Area

DAERAH TERLUAS

****Kecamatan Rembang**

91,59 KM²

The Largest Subdistrict

DAERAH TERKECIL

****Kecamatan Purbalingga**

14,72 KM²

The Smallest Subdistrict

**KECAMATAN DENGAN
JUMLAH DESA TERBANYAK**

****Kecamatan Kemangkön & Mrebet**

19

Desa / Villages

Subdistrict with the largest number of villages

**Kecamatan Dengan Jumlah Kerusakan
Rumah Akibat Bencana Alam Terbanyak**

Subdistrict with the highest number of damaged houses caused by natural disasters

***Kecamatan Karangreja**

41

rusak berat
severely damaged

rumah / houses



PENJELASAN TEKNIS

1. Badan Pusat Statistik (BPS) telah melakukan pendataan Potensi Desa (Podes) sejak tahun 1980. Sejak saat itu, Podes dilaksanakan rutin sebanyak 3 kali dalam kurun waktu sepuluh tahun. Fakta penting terkait ketersediaan infrastruktur dan potensi yang dimiliki oleh setiap wilayah dapat dipantau perkembangannya secara berkala dan terus menerus.
2. Sejak tahun 2008, pendataan Podes mengalami perubahan dengan adanya penambahan kuesioner suplemen kecamatan dan kabupaten/kota. Penambahan kuesioner tersebut bertujuan untuk meningkatkan manfaat data Podes bagi para konsumen data dan pemerintah daerah dalam perencanaan pembangunan wilayah.
3. Metode Pengumpulan Data Pengumpulan data Podes 2022 dilakukan melalui wawancara langsung oleh petugas terlatih dengan narasumber yang relevan. Petugas adalah aparatur ataupun mitra kerja BPS Kabupaten/Kota, sementara narasumber adalah kepala desa/lurah atau narasumber lain yang memiliki pengetahuan terhadap wilayah target pencacahan.

TECHNICAL NOTES

1. *BPS-Statistics Indonesia has been collecting village potential data since 1980. Podes has been regularly implemented 3 (three) times within ten years. Thus, important facts related to the availability of infrastructure and the potential possessed by each region can be monitored regularly and continually.*
2. *Since 2008, Podes data collecting has been changed especially in providing additional information from subdistrict and regency/municipality, using separate questionnaires. The goal of these changes is to provide more benefits for data users and local government in regional development planning.*
3. *Method of Data Collection Data collection of Podes 2022 carried out through direct interviews by trained personnel with relevant respondents. The interviewers are BPS Regency/City personnel or partners, meanwhile, the selected respondents are the village head/lurah head or other respondents who have the knowledge towards the target area of enumeration.*

ULASAN**A. LETAK GEOGRAFI**

Kabupaten Purbalingga termasuk wilayah Provinsi Jawa Tengah bagian barat daya, tepatnya pada posisi: 101011'-109035' Bujur Timur dan 7010'-7029' Lintang Selatan. Batas-batas administratif Kabupaten Purbalingga adalah sebagai berikut:

Sebelah Utara : Kabupaten Pemalang dan Pekalongan
 Sebelah Timur : Kabupaten Banjarnegara
 Sebelah Selatan : Kabupaten Banjarnegara dan Banyumas
 Sebelah Barat : Kabupaten Banyumas

Jarak dari Purbalingga ke beberapa kota sekitarnya:

Semarang : 191 km
 Purwokerto : 20 km
 Cilacap : 60 km
 Banjarnegara : 45 km
 Wonosobo : 75 km

B. LUAS WILAYAH

Wilayah Kabupaten Purbalingga 77.764 ha atau sekitar 2,39 persen dari luas wilayah provinsi Jawa Tengah (3.254 ribu ha).

Adapun rincian luas per Kecamatan sebagai berikut:

Kemangkon = 4.513 ha
 Bukateja = 4.240 ha
 Kejobong = 3.999 ha
 Pengadegan = 4.175 ha
 Kaligondang = 5.054 ha
 Purbalingga = 1.472 ha
 Kalimanah = 2.251 ha

DESCRIPTION**A. GEOGRAPHY POSITION**

Purbalingga Regency including part of Central Java Province southwest, precisely at the position: 101011'-109035' east longitude and 7010'-7029' South Latitude. Administrative boundaries of Purbalingga Regency as follows:

North : Pemalang and Pekalongan Regency

East : Banjarnegara Regency

South : Banjarnegara and Banyumas Regency

West : Banyumas Regency

Distance from Purbalingga to several surrounding municipalities:

Semarang : 191 km

Purwokerto : 20 km

Cilacap : 60 km

Banjarnegara : 45 km

Wonosobo : 75 km

B. AREA

Purbalingga Regency area 77.764 ha, or about 2,39 percent from Central Java Province area (3.254 thousand ha).

Subdistrict's comprehensive details as follows:

Kemangkon = 4.513 ha

Bukateja = 4.240 ha

Kejobong = 3.999 ha

Pengadegan = 4.175 ha

Kaligondang = 5.054 ha

Purbalingga = 1.472 ha

Kalimanah = 2.251 ha

Padamara = 1.727 ha

Mrebet	=	4.789 ha
Bobotsari	=	3.228 ha
Karangreja	=	7.449 ha
Karangjambu	=	4.609 ha
Karanganyar	=	3.055 ha
Kertanegara	=	3.802 ha
Karangmoncol	=	6.027 ha
Rembang	=	9.159 ha

Dari 18 Kecamatan, yang terluas adalah Kecamatan Rembang yaitu 9.159 ha. Urutan kedua Kecamatan Karangreja dengan luas 7.449 ha, sedangkan urutan ketiga Kecamatan Karangmoncol yaitu 6.027 ha.

Tiga Kecamatan dengan luas terkecil adalah Kecamatan Purbalingga, Padamara dan Kalimanah dengan luas masing-masing 1.472 ha, 1.727 ha dan 2.251 ha.

C. TOPOGRAFI

Wilayah Kabupaten Purbalingga mempunyai topografi yang beranekaragam, meliputi dataran tinggi/ perbukitan dan dataran rendah.

Adapun pembagian bentang alamnya adalah sebagai berikut:

>> Bagian Utara, merupakan daerah dataran tinggi yang berbukit-bukit dengan kelerengan lebih dari 40 persen, meliputi Kecamatan Karangreja, Karangjambu, Bobotsari, Karanganyar, Kertanegara, Rembang, sebagian wilayah Kecamatan Kutasari, Bojongsari dan Mrebet.

>> Bagian Selatan, merupakan daerah yang relatif rendah dengan nilai faktor kemiringan berada antara 0 persen sampai dengan 25

Kutasari	=	5.290 ha
Bojongsari	=	2.925 ha
Mrebet	=	4.789 ha
Bobotsari	=	3.228 ha
Karangreja	=	7.449 ha
Karangjambu	=	4.609 ha
Karanganyar	=	3.055 ha
Kertanegara	=	3.802 ha
Karangmoncol	=	6.027 ha
Rembang	=	9.159 ha

The widest area is Rembang Subdistrict approximately 9.159 ha. Runner is Karangreja Subdistrict approximately 7.449 ha, while third is Karangmoncol Subdistrict approximately 6.027 ha.

The three smallest Subdistricts are Purbalingga Subdistrict, Padamara and Kalimanah with each measuring 1.472 ha, 1.727 ha and 2.251 ha.

C. TOPOGRAPHY

Purbalingga regency has diverse topography, including the highlands/ hills and lowlands.

The landscapes division as follows:

>> *Nort area, a plateau region is hilly with more than 40 percent of slopes, covering Karangreja Subdistrict, Karangjambu, Bobotsari, Karanganyar, Kertanegara, Rembang, most of Kutasari Subdistrict, Bojongsari and Mrebet.*

>> *South area, an area that relatively low with the slope factor value is between 0 to 25 percent include Kalimanah Subdistrict, Padamara,*

persen meliputi wilayah Kecamatan Kalimanah, Padamara, Purbalingga, Kemangkon, Bukateja, Kejobong, Pengadegan. Sebagian Wilayah Kecamatan Kutasari, Bojongsari dan Mrebet.

D. KETINGGIAN DAN JENIS TANAH

Menurut Klasifikasi ketinggian, Kabupaten Purbalingga hanya menempati lima kelas dengan klasifikasi sebagai berikut: 15–25 m (0,56 %), 25–100 m (27,02 %), 100–500 (44,13 %), 500–1000 m (23,05 %), diatas 1000 m (5,24 %).

Jenis tanah di Kabupaten Purbalingga sebagian besar di dominasi oleh tanah latosol coklat dan regosol, tanah aluvial dan grumusol kelabu berdasarkan data dari Pusat Penelitian Tanah Bogo Tahun 1969. Persentase jenis tanah dan luasannya adalah latosol coklat dan regosol 19,22 %, aluvial coklat tua 17,79 %, latosol coklat dari bahan induk vulkanik 10,92 %, latosol merah kuning 5,78 %, latosol coklat tua 8,02 %, andosol coklat 7,28 %, litosol 0,74 %, padmolik merah-kuning 12,92 %, grumusol kelabu 17,33 %.

E. HIDROLOGI

Kondisi Hidrologi suatu daerah sangat dipengaruhi oleh kondisi iklim terutama curah hujan, jenis tanah dan batuan yang ada serta topografi. Jenis tanah ini akan berpengaruh kepada kemampuan tanah untuk menyimpan (storage) dan meloloskan air (porositas tanah).

Purbalingga, Kemangkon, Bukateja, Kejobong, Pengadegan. Most of Kutasari Subdistrict, Bojongsari and Mrebet

D. ALTITUDE AND TYPE OF SOIL

According to the classification of altitude, Purbalingga only occupies five classes with the following classifications: 15-25 m (0.56%), of 25-100 m (27,02%), 100-500 (44,13%), 500-1000 m (23,05%), above 1000 m (5,24%).

Type of soil in Purbalingga Regency largely dominated by brown latosol and regosol soil, alluvial soil and gray grumusol based on data from Bogo Land Research Center 1969. Percentage of soil type and its range is brown and regosol latosol 19,22%, 17,79% alluvial dark brown, brown latosol from volcanic parent material of 10,92%, 5,78% latosol yellow red, dark brown latosol 8,02%, brown andosol 7,28%, 0,74% litosol, red-yellow padmolik 12,92%, 17,33% grumusol gray.

F. HYDROLOGY

Hydrology conditions of a region is strongly influenced by climatic conditions, especially rainfall, type of soil and rock that exist and topography. Type of soil will affect soil's ability to store (storage) and pass water (soil porosity).

River in Purbalingga Regency consists of two streams, rivers that

Sungai di Kabupaten Purbalingga terdiri dari dua aliran. Sungai yang mengalir melewati Kabupaten Purbalingga dan sekitarnya yaitu Sungai Pekacangan, Serayu dan Klawing serta sungai yang mengalir di Kabupaten Purbalingga saja yaitu Ponggawa, Gemuruh, Kajar, Lembereng, Tlahab, Soso, Lebak, Tuntung Gunung, Laban, Kuning, Wotan, Ginyung, Tamba dan Sungai Muli.

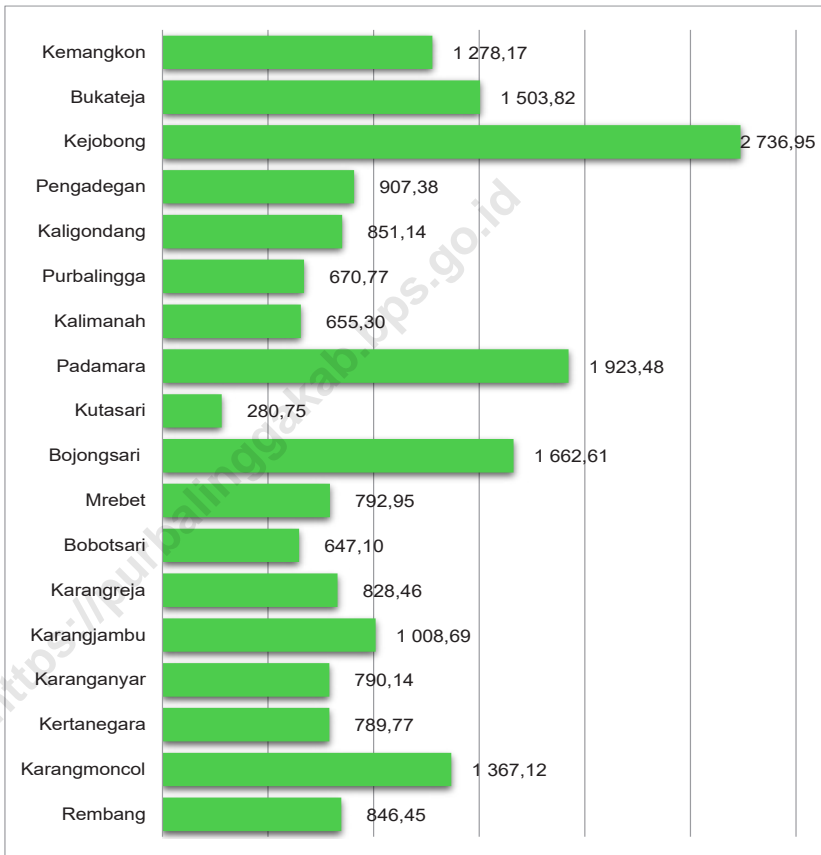
Sungai di Kabupaten Purbalingga terdiri dari dua aliran. Sungai yang mengalir melewati Kabupaten Purbalingga dan sekitarnya yaitu Sungai Pekacangan, Serayu dan Klawing serta sungai yang mengalir di Kabupaten Purbalingga saja yaitu Ponggawa, Gemuruh, Kajar, Lembereng, Tlahab, Soso, Lebak, Tuntung Gunung, Laban, Kuning, Wotan, Ginyung, Tamba dan Sungai Muli.

Sungai di Kabupaten Purbalingga terdiri dari dua aliran. Sungai yang mengalir melewati Kabupaten Purbalingga dan sekitarnya yaitu Sungai Pekacangan, Serayu dan Klawing serta sungai yang mengalir di Kabupaten Purbalingga saja yaitu Ponggawa, Gemuruh, Kajar, Lembereng, Tlahab, Soso, Lebak, Tuntung Gunung, Laban, Kuning, Wotan, Ginyung, Tamba dan Sungai Muli.

flowed through Purbalingga Regency and surrounding are Pekacangan River, Serayu and Klawing rivers and rivers just flowing in Purbalingga Regency are Ponggawa River, Thunderous River, Kajar River, Lembereng River, Tlahab River, Soso River, Lebak River, Tuntung Mountains River, Laban River, Yellow River, Wotan River, Ginyung River, Tamba River and Muli River.

Gambar
Figures 1.1

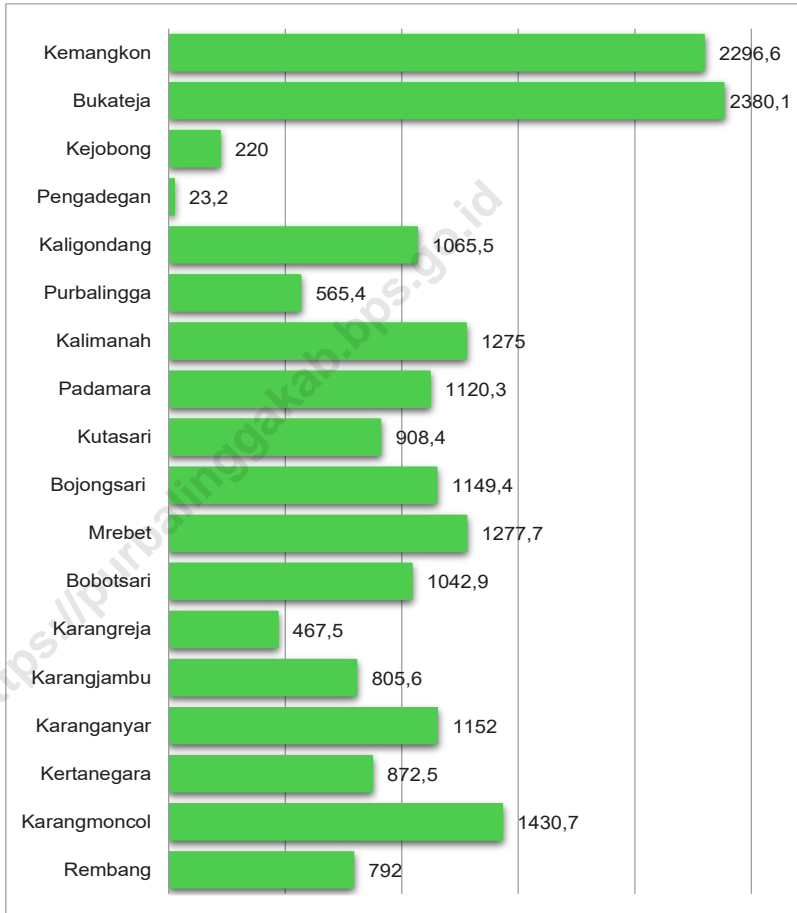
Luas Wilayah Perkampungan Menurut Kecamatan di Kabupaten Purbalingga, 2022
Total Area of Residential Area by Subdistrict in Purbalingga Regency, 2022



Sumber/Source : Kantor Pertanahan Kabupaten Purbalingga/ Land Office of Purbalingga Regency

Gambar 1.2
Figures

Luas Penggunaan Lahan Sawah Menurut Kecamatan di Kabupaten Purbalingga, 2022
Total Land Utilization of Wet Rice Field by Subdistrict in Purbalingga Regency, 2022



Sumber/Source : Kantor Pertanahan Kabupaten Purbalingga/ Land Office of Purbalingga Regency

1.1 KEADAAN GEOGRAFI GEOGRAPHY CONDITION

Tabel 1.1.1 **Luas Daerah dan Jumlah Pulau Menurut Kecamatan di Kabupaten Purbalingga, 2022**
Table 1.1.1 **Total Area and Number of Islands by Subdistrict in Purbalingga Regency, 2022**

Kecamatan Subdistrict	Ibukota Kecamatan Capital of Subdistrict	Luas Total Area (km ² /sq.km)
(1)	(2)	(3)
Kemangkon	Panican	45,13
Bukateja	Bukateja	42,40
Kejobong	Kejobong	39,99
Pengadegan	Pengadegan	41,75
Kaligondang	Kaligondang	50,54
Purbalingga	Kelurahan Penambongan	14,72
Kalimanah	Selabaya	22,51
Padamara	Padamara	17,27
Kutasari	Kutasari	52,90
Bojongsari	Bojongsari	29,25
Mrebet	Mangunegara	47,89
Bobotsari	Bobotsari	32,28
Karangreja	Karangreja	74,49
Karangjambu	Karangjambu	46,09
Karanganyar	Karanganyar	30,55
Kertanegara	Kertanegara	38,02
Karangmoncol	Pekiringan	60,27
Rembang	Bantarbarang	91,59
Purbalingga	Purbalingga	777,64

Lanjutan Tabel/*Continued Table 1.1.1*

Kecamatan <i>Subdistrict</i>	Persentase terhadap Luas Kabupaten <i>Percentage to Regency's Area</i>	Jumlah Pulau <i>Number of Islands</i>
(1)	(4)	(5)
Kemangkön	5,80	-
Bukateja	5,45	-
Kejobong	5,14	-
Pengadegan	5,37	-
Kaligondang	6,50	-
Purbalingga	1,89	-
Kalimanah	2,89	-
Padamara	2,22	-
Kutasari	6,80	-
Bojongsari	3,76	-
Mrebet	6,16	-
Bobotsari	4,15	-
Karangreja	9,58	-
Karangjambu	5,93	-
Karanganyar	3,93	-
Kertanegara	4,89	-
Karangmoncol	7,75	-
Rembang	11,78	-
Purbalingga	100,00	-

Sumber/*Source*: Kementerian Dalam Negeri, Keputusan Menteri Dalam Negeri Nomor 100.1.1-6117 Tahun 2022/
Ministry of Home Affairs, The Decree of Home Affairs Minister Number 100.1.1-6117/2022

Tabel 1.1.2 **Tinggi Wilayah dan Jarak ke Ibukota Menurut Kecamatan di Kabupaten Purbalingga, 2022**
Altitude and Distance to the Capital by Subdistrict in Purbalingga Regency, 2022

Kecamatan <i>Subdistrict</i>	Tinggi Wilayah (mdpl) <i>Altitude (m a.s.l)</i>	Jarak ke Ibukota <i>Distance to the Capital</i>
(1)	(2)	(3)
Kemangkön	40	8,40
Bukateja	46	10,70
Kejobong	157	18,70
Pengadegan	120	13,30
Kaligondang	41	5,90
Purbalingga	44	2,10
Kalimanah	52	3,60
Padamara	108	5,10
Kutasari	182	6,40
Bojongsari	145	4,50
Mrebet	135	6,70
Bobotsari	169	10,40
Karangreja	746	21,70
Karangjambu	692	30,60
Karanganyar	152	15,40
Kertanegara	110	18,70
Karangmoncol	110	23,70
Rembang	146	24,90

Sumber/Source: BPS Kabupaten Purbalingga/ BPS-Statistics of Purbalingga Regency

Tabel
Table 1.1.3**Luas Wilayah Menurut Kecamatan dan Penggunaan Lahan di Kabupaten Purbalingga (hektar), 2022**
Total Area by Subdistrict and Land Utilization in Purbalingga Regency (hectare), 2022

Kecamatan Subdistrict	Penggunaan Lahan Land Utilization			
	Sawah Wet Land	Perkampungan Residential Area	Kebun Campur Garden Mix	Tegalan Dry Field
(1)	(2)	(3)	(4)	(5)
Kemangkon	2 295,60	1 278,17	-	658,88
Bukateja	1 942,15	1 503,82	-	477,48
Kejobong	726,17	2 736,95	-	628,57
Pengadegan	9,05	907,38	322,61	2 870,18
Kaligondang	1 007,53	851,14	400,00	2 535,63
Purbalingga	652,59	670,77	-	-
Kalimanah	1 712,34	655,30	-	-
Padamara	1 020,98	1 923,48	-	-
Kutasari	1 522,47	280,75	600,00	451,66
Bojongsari	1 230,65	1 662,61	274,50	323,38
Mrebet	1 590,57	792,95	372,00	684,80
Bobotsari	1 260,33	647,10	-	411,53
Karangreja	647,31	828,46	406,68	2 775,87
Karangjambu	635,31	1 008,69	-	2 140,88
Karanganyar	1 234,01	790,14	-	624,29
Kertanegara	1 150,27	789,77	-	531,70
Karangmoncol	1 596,75	1 367,12	339,50	882,71
Rembang	2 600,34	846,45	1 815,17	1 341,95
Purbalingga	22 834,42	19 541,05	4 530,46	17 339,51

Lanjutan Tabel/Continued Table 1.1.3

Kecamatan Subdistrict	Penggunaan Lahan (ha) Land Utilization (hectare)			
	Perkebunan Plantation	Perikanan Fishery	Hutan Forest	Lain-lain Others
(1)	(6)	(7)	(8)	(9)
Kemangkon	-	8,66	-	274,12
Bukateja	-	16,83	-	298,04
Kejobong	-	-	-	208,68
Pengadegan	-	-	-	64,56
Kaligondang	-	0,84	-	260,28
Purbalingga	-	7,80	-	143,99
Kalimanah	-	9,41	-	154,05
Padamara	-	-	-	59,80
Kutasari	-	4,06	543,20	247,65
Bojongsari	-	4,70	740,00	71,39
Mrebet	-	9,73	238,50	233,54
Bobotsari	-	12,39	623,00	129,97
Karangreja	16,42	3,99	1 750,20	212,48
Karangjambu	-	-	1 833,96	184,33
Karanganyar	-	4,57	4 354,30	153,53
Kertanegara	-	4,00	731,70	171,45
Karangmoncol	-	698,00	1 465,00	371,66
Rembang	-	1,50	2 967,16	276,47
Purbalingga	16,42	786,48	15 247,02	3 515,99

Sumber/Source: Kantor Pertanahan Kabupaten Purbalingga/ Land Office of Purbalingga Regency

Tabel
Table 1.1.4

Luas Wilayah Menurut Status Tanah di Kabupaten Purbalingga, 2021 dan 2022
Total Area by Land Status in Purbalingga Regency, 2021 and 2022

Status Tanah <i>Land Status</i>	2021		2022	
	Luas (ha) <i>Total Area (hectare)</i>	Persentase <i>Percentage</i>	Luas (ha) <i>Total Area (hectare)</i>	Persentase <i>Percentage</i>
(1)	(2)	(3)	(4)	(5)
Luas Tanah Belum Bersertifikat <i>Total Area Unuse Rights Certificate</i>	26 193,00	33,68	45 675,00	58,74
Luas Tanah Sudah Bersertifikat <i>Total Area Use Rights Certificate</i>	51 571,00	66,32	32 089,00	41,26
terdiri dari/ <i>Consists of:</i>				
Hak Milik/ <i>Freehold Title</i>	48 704,00	62,63	28 842,00	37,09
Hak Guna Bangunan/ <i>Building Rights Title</i>	217,00	0,28	238,00	0,31
Hak Pakai <i>Rights to Use Title</i>	2 615,00	3,36	2 964,00	3,81
Hak Guna Usaha <i>Cultivation Right on Land</i>	0,51	-	-	-
Hak Wakaf <i>Wakaf Right on Land</i>	30,00	0,04	40,00	0,05
Hak Pengelolaan <i>Right of Ownership</i>	5,00	0,01	5,00	0,01
Purbalingga	77 764,00	100,00	77 764,00	100,00

Sumber/*Source:* Kantor Pertanahan Kabupaten Purbalingga/*Land Office of Purbalingga Regency*

Tabel
Table 1.1.5**Luas Penggunaan Lahan Menurut Kecamatan di Kabupaten Purbalingga (hektar), 2022**
Area by Subdistrict and Land Utilization in Purbalingga Regency (hectare), 2022

Kecamatan Subdistrict	Penggunaan Lahan Land Utilization			Jumlah Total
	Lahan Sawah Wet Land	Pertanian Bukan Sawah Non Wet Land	Bukan Lahan Pertanian Non Agricultural Land	
(1)	(2)	(3)	(4)	(5)
Kemangkön	2 296,60	595,90	1 954,10	4 846,60
Bukateja	2 380,10	250,00	1 865,80	4 495,90
Kejobong	220,00	1 921,90	1 871,70	4 013,60
Pengadegan	23,20	2 580,00	1 521,50	4 124,70
Kaligondang	1 065,50	2 984,60	1 094,00	5 144,10
Purbalingga	565,40	66,50	934,00	1 565,90
Kalimanah	1 275,00	3,60	1 045,00	2 323,60
Padamara	1 120,30	67,50	602,40	1 790,20
Kutasari	908,40	1 728,80	1 143,60	3 780,80
Bojongsari	1 149,40	2 480,50	869,30	4 499,20
Mrebet	1 277,70	1 895,70	1 969,20	5 142,60
Bobotsari	1 042,90	1 758,90	751,90	3 553,70
Karangreja	467,50	5 099,40	633,80	6 200,70
Karangjambu	805,60	3 406,00	683,00	4 894,60
Karanganyar	1 152,00	1 425,70	943,80	3 521,50
Kertanegara	872,50	1 723,40	1 005,20	3 601,10
Karangmoncol	1 430,70	4 707,30	1 059,40	7 197,40
Rembang	792,00	8 118,70	968,60	9 879,30
Purbalingga	18 844,80	40 814,40	20 916,30	80 575,50

Sumber/Source: Dinas Pertanian Kabupaten Purbalingga/ Agriculture Department of Purbalingga Regency

Tabel
Table 1.1.6**Luas Penggunaan Lahan Sawah Menurut Kecamatan di Kabupaten Purbalingga (hektar), 2022**
Wet Land Area by Subdistrict in Purbalingga Regency (hectare), 2022

Kecamatan Subdistrict	Realisasi Dalam Satu Tahun Realization at One Year		
	Ditanami Padi Planted with Rice		
	Satu kali Once	Dua kali Twice	≥ Tiga kali ≥ Three
(1)	(2)	(3)	(4)
Kemangkon	86,60	2 210,00	-
Bukateja	-	1 900,00	-
Kejobong	5,00	215,00	-
Pengadegan	10,20	13,00	-
Kaligondang	-	1 065,50	-
Purbalingga	-	555,40	10,00
Kalimanah	11,00	1 169,20	49,00
Padamara	58,40	400,30	661,60
Kutasari	107,00	351,20	177,20
Bojongsari	144,40	328,10	676,90
Mrebet	329,70	495,00	98,00
Bobotsari	87,60	821,20	39,50
Karangreja	176,50	89,00	47,00
Karangjambu	-	324,40	481,20
Karanganyar	5,20	819,90	320,00
Kertanegara	-	854,50	18,00
Karangmoncol	23,00	1 362,00	4,70
Rembang	-	792,00	-
Purbalingga	1 044,60	13 765,70	2 583,10

Lanjutan Tabel/Continued Table 1.1.6

Kecamatan Subdistrict	Realisasi Dalam Satu Tahun Realization at One Year		Jumlah Total
	Tidak Ditanami Padi Not Planted with Rice		
	Ditanami Tanaman Lainnya Planted Others	Tidak Ditanami Apapun Not Planted	
(1)	(5)	(6)	(7)
Kemangkon	-	-	2 296,60
Bukateja	480,10	-	2 380,10
Kejobong	-	-	220,00
Pengadegan	-	-	23,20
Kaligondang	-	-	1 065,50
Purbalingga	-	-	565,40
Kalimanah	45,80	-	1 275,00
Padamara	-	-	1 120,30
Kutasari	273,00	-	908,40
Bojongsari	-	-	1 149,40
Mrebet	355,00	-	1 277,70
Bobotsari	94,60	-	1 042,90
Karangreja	153,00	2,00	467,50
Karangjambu	-	-	805,60
Karanganyar	6,70	0,20	1 152,00
Kertanegara	-	-	872,50
Karangmoncol	41,00	-	1 430,70
Rembang	-	-	792,00
Purbalingga	1 449,20	2,20	18 844,80

Sumber/Source: Dinas Pertanian Kabupaten Purbalingga/ Agriculture Department of Purbalingga Regency

Tabel
Table 1.1.7**Luas Penggunaan Lahan Pertanian Bukan Sawah Menurut Kecamatan di Kabupaten Purbalingga (hektar), 2022**
Non Wet Land Area in Purbalingga Regency (hectare), 2022

Kecamatan Subdistrict	Tegal/Kebun Dryland/ Garden	Ladang/ Huma Dryland for Crop Cultivation	Perkebunan Estate	Hutan Rakyat Public Forest	Padang Rumput Meadows
(1)	(2)	(3)	(4)	(5)	(6)
Kemangkön	583,50	-	-	5,00	-
Bukateja	233,00	-	-	-	-
Kejobong	789,00	-	533,00	596,90	-
Pengadegan	1 227,00	-	508,00	841,70	-
Kaligondang	1 159,60	-	534,00	1 287,00	-
Purbalingga	59,80	-	-	-	-
Kalimanah	-	-	-	-	-
Padamara	42,30	-	-	-	-
Kutasari	844,20	-	142,60	67,50	-
Bojongsari	548,70	-	362,90	124,90	-
Mrebet	1 582,90	-	-	24,00	-
Bobotsari	569,70	-	139,90	181,70	-
Karangreja	1 905,00	-	160,00	865,00	-
Karangjambu	109,00	-	204,00	250,00	-
Karanganyar	515,00	-	15,00	795,20	-
Kertanegara	700,80	-	387,00	491,00	-
Karangmoncol	149,00	-	16,00	2 150,50	-
Rembang	430,20	-	2 082,50	2 086,00	-
Purbalingga	11 448,70	-	5 084,90	9 766,40	-

Lanjutan Tabel/*Continued Table* 1.1.7

Kecamatan <i>Subdistrict</i>	Hutan Negara <i>State Forest</i>	Sementara Tidak Diusahakan <i>Temporary Fallow Land</i>	Lainnya (Tambak, Kolam, Empang) <i>Brackish Waterpond, Pool, Ponds</i>	Jumlah <i>Total</i>
(1)	(7)	(8)	(9)	(10)
Kemangkon	-	-	7,40	595,90
Bukateja	-	-	17,00	250,00
Kejobong	-	-	3,00	1 921,90
Pengadegan	-	-	3,30	2 580,00
Kaligondang	-	-	4,00	2 984,60
Purbalingga	-	-	6,70	66,50
Kalimanah	-	-	3,60	3,60
Padamara	-	-	25,20	67,50
Kutasari	650,70	-	23,80	1 728,80
Bojongsari	1 430,30	-	13,70	2 480,50
Mrebet	261,40	-	27,40	1 895,70
Bobotsari	839,30	-	28,30	1 758,90
Karangreja	2 166,60	2,00	0,80	5 099,40
Karangjambu	2 841,00	-	2,00	3 406,00
Karanganyar	77,50	-	23,00	1 425,70
Kertanegara	140,80	-	3,80	1 723,40
Karangmoncol	2 386,20	-	5,60	4 707,30
Rembang	3 518,20	-	1,80	8 118,70
Purbalingga	14 312,00	2,00	200,40	40 814,40

Sumber/*Source*: Dinas Pertanian Kabupaten Purbalingga/ *Agriculture Department of Purbalingga Regency*

1.2 KEADAAN IKLIM CLIMATE CONDITION

Tabel 1.2.1 **Jumlah Hari Hujan Menurut Stasiun di Kabupaten Purbalingga (hari), 2018-2022**
Table 1.2.1 **Number of Raindays by Station in Purbalingga Regency (days), 2018-2022**

Stasiun Station	2018	2019	2020	2021	2022
(1)	(2)	(3)	(4)	(5)	(6)
Purbalingga
Bukateja
Talagening
Bobotsari	R	R	R	R	R
Serang	R	R	R	R	R
Karangkemiri
Kejobong	R	R	R	R	R
Karangreja	R	R	R	R	R
Bojongsari	R	R	R	R	R
Karanganyar	152	102	206	153	220
Karangmoncol	60	90	196	161	...
Purbalingga	212	192	402	314	220

Sumber/Source: Kantor Perum Perhutani (KPH) Banyumas Timur/ Forestry Affairs Office of East Banyumas

Tabel
Table 1.2.2**Jumlah Hari Hujan Menurut Stasiun dan Bulan di
Kabupaten Purbalingga (hari), 2022**
**Numbers of Raindays by Station and Month in Purbalingga
Regency (days), 2022**

Stasiun Station	Jan Jan	Peb Feb	Mar Mar	Apr Apr	Mei May	Juni June	Juli July
(1)	(2)	(3)	(4)	(5)	(6)	(7)	(8)
Purbalingga
Bukateja
Talagening
Bobotsari	R	R	R	R	R	R	R
Serang	R	R	R	R	R	R	R
Karangkemiri
Kejobong	R	R	R	R	R	R	R
Karangreja	R	R	R	R	R	R	R
Bojongsari	R	R	R	R	R	R	R
Karanganyar	17	18	24	19	17	17	12
Karangmoncol
Purbalingga	17	18	24	19	17	17	12

Lanjutan Tabel/*Continued Table* 1.2.2

Stasiun Station	Agustus/ August	September/ September	Oktober/ October	November/ November	Desember/ December	Jumlah/ Total
(1)	(9)	(10)	(11)	(12)	(13)	(14)
Purbalingga
Bukateja
Talagening
Bobotsari	R	R	R	R	R	R
Serang	R	R	R	R	R	R
Karangkemiri
Kejobong	R	R	R	R	R	R
Karangreja	R	R	R	R	R	R
Bojongsari	R	R	R	R	R	R
Karanganyar	14	19	25	22	16	220
Karangmoncol
Purbalingga	14	19	25	22	16	220

Catatan/Note : R = Stasiun Penakar Rusak/Damaged Measuring Station

Sumber/Source : Kantor Perum Perhutani (KPH) Banyumas Timur/ Forestry Affairs Office of East Banyumas

Tabel 1.2.3 Jumlah Curah Hujan Menurut Stasiun di Kabupaten Purbalingga (mm), 2018-2022
Number of Rainfalls by Station in Purbalingga Regency (mm), 2018-2022

Stasiun Station	2018	2019	2020	2021	2022
(1)	(2)	(3)	(4)	(5)	(6)
Purbalingga
Bukateja
Talagening
Bobotsari	R	R	R	R	R
Serang	R	R	R	R	R
Karangkemiri
Kejobong	R	R	R	R	R
Karangreja	R	R	R	R	R
Bojongsari	R	R	R	R	R
Karanganyar	4 416	2 828	61 885	2 606	4 160
Karangmoncol	2 526	24 675	6 863	3 011	...
Purbalingga	6 942	27 503	68 748	5 617	4 160

Sumber/Source: Kantor Perum Perhutani (KPH) Banyumas Timur/ Forestry Affairs Office of East Banyumas

Tabel
Table 1.2.4

**Jumlah Curah Hujan Menurut Stasiun dan Bulan di
Kabupaten Purbalingga (mm), 2022**
*Numbers of Rainfalls by Station and Month in Purbalingga
Regency (mm), 2022*

Stasiun Station	Jan Jan	Peb Feb	Mar Mar	Apr Apr	Mei May	Juni June	Juli July
(1)	(2)	(3)	(4)	(5)	(6)	(7)	(8)
Purbalingga
Bukateja
Talagening
Bobotsari	R	R	R	R	R	R	R
Serang	R	R	R	R	R	R	R
Karangkemiri
Kejobong	R	R	R	R	R	R	R
Karangreja	R	R	R	R	R	R	R
Bojongsari	R	R	R	R	R	R	R
Karanganyar	235	300	625	290	230	420	235
Karangmoncol
Purbalingga	235	300	625	290	230	420	235

Lanjutan Tabel/*Continued Table 1.2.4*

Stasiun Station	Agustus/ August	September/ September	Oktober/ October	November/ November	Desember/ December	Jumlah/ Total
(1)	(9)	(10)	(11)	(12)	(13)	(14)
Purbalingga
Bukateja
Talagening
Bobotsari	R	R	R	R	R	R
Serang	R	R	R	R	R	R
Karangkemiri
Kejobong	R	R	R	R	R	R
Karangreja	R	R	R	R	R	R
Bojongsari	R	R	R	R	R	R
Karanganyar	320	290	655	295	265	4 160
Karangmoncol
Purbalingga	320	290	655	295	265	4 160

Sumber/*Source*: Kantor Perum Perhutani (KPH) Banyumas Timur/*Forestry Affairs Office of East Banyumas*

BAB 2

PEMERINTAHAN

Chapter 2. Government

JUMLAH PEGAWAI NEGERI SIPIL (PNS) MENURUT TINGKAT PENDIDIKAN KABUPATEN PURBALINGGA, 2022

Number of Civil Servants by Educational Level in Purbalingga Regency, 2022



41

Sampai dengan SD
Up to Primary School



106

SLTP/Sederajat
General/Vocational
Junior High School



686

SMA/Sederajat
General/Vocational
Senior High School



1044

Diploma I/II/III
Diploma I/II/III



4895

DIV/S1/S2/S3
University Graduates

“Jumlah pegawai perempuan lebih banyak”

More female employees

52%

PEREMPUAN
Female



48%

LAKI-LAKI
Male

PENJELASAN TEKNIS**TECHNICAL NOTES**

1. Untuk mendukung penyelenggaraan kegiatan statistik, BPS menetapkan kode dan nama wilayah kerja statistik. Penetapan dituangkan dalam Peraturan Kepala Badan Pusat Statistik Nomor 3 Tahun 2022 Tanggal 6 Mei 2022 tentang Perubahan Atas Peraturan Kepala Badan Pusat Statistik Nomor 90 Tahun 2021 tentang Kode dan Nama Wilayah Kerja Statistik Tahun 2021. Sampai dengan Desember 2021, wilayah kerja statistik meliputi 34 provinsi, 416 kabupaten, 98 kota, 7.240 kecamatan, dan 83.706 desa (termasuk kelurahan dan Unit Permukiman Transmigrasi/UPT).
 2. Pemerintahan Indonesia menganut sistem presidensial yang berdasarkan Pancasila. Pancasila terdiri atas lima dasar, yaitu:
 1. Ketuhanan Yang Maha Esa;
 2. Kemanusiaan yang adil dan beradab;
 2. Kemanusiaan yang adil dan beradab;
 3. Persatuan Indonesia;
 4. Kerakyatan yang dipimpin oleh hikmat kebijaksanaan dalam permusyawaratan perwakilan;
 5. Keadilan sosial bagi seluruh rakyat Indonesia.
1. *In collecting statistical data, BPS-Statistics Indonesia has set codes and names of all regional level where the data collection is undertaken. It was stipulated in Chief Statistician Regulation Number 3 of 2022, May 6 2022, as a revision of Chief Statistician Regulation Number 90 of 2021 on Code and Name of Regional Level of Data Collection. Up to December 2021, the regions of statistical data collection has comprised 34 provinces, 416 regencies, 98 cities, 7,240 sub districts, and 83,706 villages (include Transmigration Settlement Unit).*
 2. *The Indonesian Government follows the presidential system based on the Five Principles (Pancasila). Pancasila consists of five principles, namely:*
 1. *The Belief in One God;*
 2. *A just and civilized humanism;*
 3. *Unity of Indonesia;*
 4. *Democratic citizenship led by wise guidance born of representative consultation;*
 5. *Social just for all the people of Indonesia.*

ULASAN**DESCRIPTION****A. PEMBAGIAN WILAYAH ADMINISTRASI**

Kabupaten Purbalingga terbagi menjadi 239 desa/kelurahan yang tersebar di 18 kecamatan. Dari 239 desa/kelurahan, 224 merupakan desa sedang 15 merupakan kelurahan. Pada tahun 2022 semua desa/kelurahan sudah mempunyai sarana pemerintahan berupa Kantor Desa maupun Kantor Kelurahan. Jumlah rukun tetangga (RT) sebanyak 5.123 RT dan rukun warga (RW) sebanyak 1.554 RW.

B. KEPEGAWAIAN

Pegawai Negeri Sipil pada Pemerintah Daerah Kabupaten Purbalingga tahun 2022 tercatat sebanyak 6.772 orang terdiri dari 2.966 orang laki-laki dan 3.805 orang perempuan. Dengan rincian menurut golongan adalah sebagai berikut: golongan I (satu) sebanyak 57 orang, golongan II (dua) sebanyak 924 orang, golongan III (tiga) sebanyak 4.361 orang dan golongan IV (empat) sebanyak 1.430 orang.

A. DISTRIBUTION OF ADMINISTRATIVE REGION

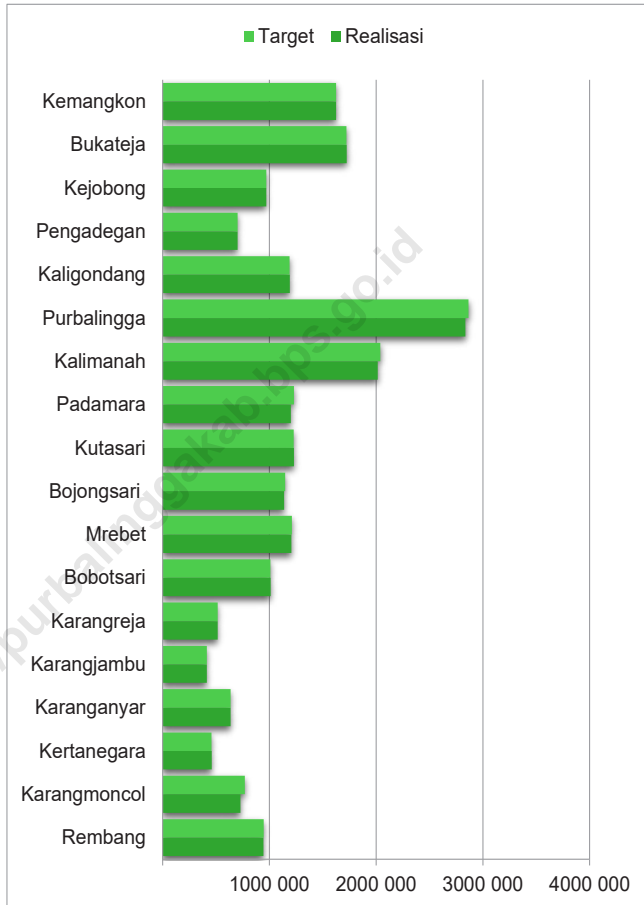
Purbalingga Regency consists of 239 villages spread over 18 subdistricts. In 2022 all villages already have government facilities such as the village office and district office. Number of neighbourhood associations (RT) as many as 5,123 and residents associations (RW) as many as 1,554.

B. HUMAN RESOURCES

Civil Servants in Regional Government Purbalingga Regency in 2022, there were 6.772 peoples, consist of 2.966 men and 3.805 women. By hierarchy of civil servant as follows: class I (one) as many as 57 people, class II (two) as many as 924 people, class III (three) as many as 4.361 people and class IV (four) as many as 1.430 people.

Gambar 2.1
Figures

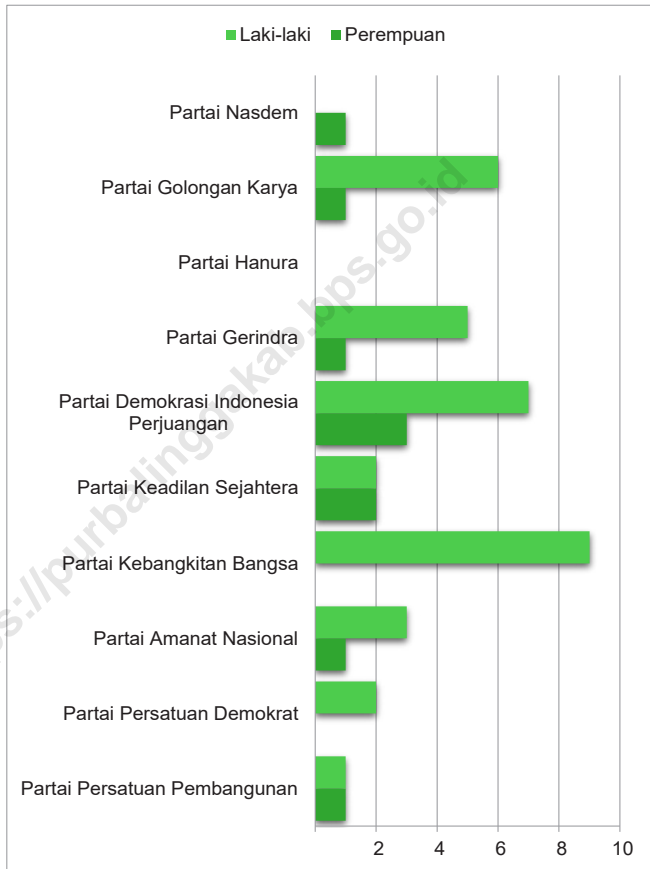
Target dan Realisasi Hasil Pungutan PBB Menurut Kecamatan Menurut Kecamatan (ribu rupiah) di Kabupaten Purbalingga, 2022
Target and Actual Property Tax Result in Purbalingga Regency by Subdistrict (thousand rupiahs), 2022



Sumber/Source : Badan Kepegawaian, Pendidikan dan Pelatihan Daerah Kabupaten Purbalingga/
Regional Personnel, Education and Training Agency of Purbalingga Regency

Gambar 2.2
Figures

Jumlah Anggota Dewan Perwakilan Rakyat Daerah Menurut Partai Politik dan Jenis Kelamin di Kabupaten Purbalingga, 2022
Number of Regional House of Representatives's Members by Political Parties and Sex in Purbalingga Regency, 2022



Sumber/Source : Sekretariat DPRD Kabupaten Purbalingga/Purbalingga Regency Parliament Secretariat

2.1 WILAYAH ADMINISTRATIF ADMINISTRATIVE AREA

Tabel 2.1.1 Jumlah Desa¹/Kelurahan Menurut Kecamatan di Kabupaten Purbalingga, 2018–2022
Number of Villages¹/Kelurahan by Subdistrict in Purbalingga Regency, 2018–2022

Kecamatan Subdistrict	2018	2019	2020	2021	2022
(1)	(1)	(2)	(3)	(4)	(5)
Kemangkon	19	19	19	19	19
Bukateja	14	14	14	14	14
Kejobong	13	13	13	13	13
Pengadegan	9	9	9	9	9
Kaligondang	18	18	18	18	18
Purbalingga	13	13	13	13	13
Kalimanah	17	17	17	17	17
Padamara	14	14	14	14	14
Kutasari	14	14	14	14	14
Bojongsari	13	13	13	13	13
Mrebet	19	19	19	19	19
Bobotsari	16	16	16	16	16
Karangreja	7	7	7	7	7
Karangjambu	6	6	6	6	6
Karanganyar	13	13	13	13	13
Kertanegara	11	11	11	11	11
Karangmoncol	11	11	11	11	11
Rembang	12	12	12	12	12
Purbalingga	239	239	239	239	239

Catatan/Note: ¹Termasuk Kelurahan dan Unit Permukiman Transmigrasi (UPT)/Include Transmigration Settlement Unit
Sumber/Source: 2020-Peraturan Badan Pusat Statistik Nomor 1 Tahun 2021 Tanggal 25 Mei 2021 tentang Kode dan Nama Wilayah Kerja Statistik Tahun 2020/Central Bureau of Statistics Regulation Number 1/2021, May 25 2021, as Code and Name of Statistical Work Area, 2020
2021-Peraturan Badan Pusat Statistik Nomor 5 Tahun 2021 Tanggal 30 Desember 2021 tentang Perubahan Atas Peraturan Badan Pusat Statistik Nomor 1 Tahun 2021 tentang Kode dan Nama Wilayah Kerja Statistik Tahun 2021/Central Bureau of Statistics Regulation Number 5/2021, Desember 30 2021, as a revision of Central Bureau of Statistics Regulation Number 55 of 2021 on Code and Name of Regional Level of Data Collection

Tabel
Table 2.1.2**Jumlah Kelurahan Menurut Kecamatan di Kabupaten Purbalingga, 2018-2022**
Number of Villages by Subdistrict in Purbalingga Regency, 2018-2022

Kecamatan Subdistrict	2018	2019	2020	2021	2022
(1)	(1)	(2)	(3)	(4)	(5)
Kemangkon	-	-	-	-	-
Bukateja	-	-	-	-	-
Kejobong	-	-	-	-	-
Pengadegan	-	-	-	-	-
Kaligondang	-	-	-	-	-
Purbalingga	11	11	11	11	11
Kalimanah	3	3	3	3	3
Padamara	1	1	1	1	1
Kutasari	-	-	-	-	-
Bojongsari	-	-	-	-	-
Mrebet	-	-	-	-	-
Bobotsari	-	-	-	-	-
Karangreja	-	-	-	-	-
Karangjambu	-	-	-	-	-
Karanganyar	-	-	-	-	-
Kertanegara	-	-	-	-	-
Karangmoncol	-	-	-	-	-
Rembang	-	-	-	-	-
Purbalingga	15	15	15	15	15

Catatan/Note: ¹ Termasuk Kelurahan dan Unit Permukiman Transmigrasi (UPT)/Include Transmigration Settlement Unit
 Sumber/Source: 2020-Peraturan Badan Pusat Statistik Nomor 1 Tahun 2021 Tanggal 25 Mei 2021 tentang Kode dan Nama Wilayah Kerja Statistik Tahun 2020/Central Bureau of Statistics Regulation Number 1/2021, May 25 2021, as Code and Name of Statistical Work Area, 2020
 2021-Peraturan Badan Pusat Statistik Nomor 5 Tahun 2021 Tanggal 30 Desember 2021 tentang Perubahan Atas Peraturan Badan Pusat Statistik Nomor 1 Tahun 2021 tentang Kode dan Nama Wilayah Kerja Statistik Tahun 2021/Central Bureau of Statistics Regulation Number 5/2021, Desember 30 2021, as a revision of Central Bureau of Statistics Regulation Number 55 of 2021 on Code and Name of Regional Level of Data Collection

Tabel
Table 2.1.3

Jumlah Desa Menurut Kecamatan di Kabupaten Purbalingga, 2018-2022
Number of Villages by Subdistrict in Purbalingga Regency, 2018-2022

Kecamatan Subdistrict	2018	2019	2020	2021	2022
(1)	(1)	(2)	(3)	(4)	(5)
Kemangkön	19	19	19	19	19
Bukateja	14	14	14	14	14
Kejobong	13	13	13	13	13
Pengadegan	9	9	9	9	9
Kaligondang	18	18	18	18	18
Purbalingga	2	2	2	2	2
Kalimamah	14	14	14	14	14
Padamara	13	13	13	13	13
Kutasari	14	14	14	14	14
Bojongsari	13	13	13	13	13
Mrebet	19	19	19	19	19
Bobotsari	16	16	16	16	16
Karangreja	7	7	7	7	7
Karangjambu	6	6	6	6	6
Karanganyar	13	13	13	13	13
Kertanegara	11	11	11	11	11
Karangmoncol	11	11	11	11	11
Rembang	12	12	12	12	12
Purbalingga	224	224	224	224	224

Catatan/Note: ¹ Termasuk Kelurahan dan Unit Permukiman Transmigrasi (UPT)/Include Transmigration Settlement Unit
 Sumber/Source: 2020-Peraturan Badan Pusat Statistik Nomor 1 Tahun 2021 Tanggal 25 Mei 2021 tentang Kode dan Nama Wilayah Kerja Statistik Tahun 2020/Central Bureau of Statistics Regulation Number 1/2021, May 25 2021, as Code and Name of Statistical Work Area, 2020
 2021-Peraturan Badan Pusat Statistik Nomor 5 Tahun 2021 Tanggal 30 Desember 2021 tentang Perubahan Atas Peraturan Badan Pusat Statistik Nomor 1 Tahun 2021 tentang Kode dan Nama Wilayah Kerja Statistik Tahun 2021/Central Bureau of Statistics Regulation Number 5/2021, Desember 30 2021, as a revision of Central Bureau of Statistics Regulation Number 55 of 2021 on Code and Name of Regional Level of Data Collection

Tabel
Table 2.1.4**Jumlah Sarana dan Prasarana Desa/Kelurahan Menurut Kecamatan di Kabupaten Purbalingga, 2022**
Number of Village Facilities and Infrastructure by Subdistrict in Purbalingga Regency, 2022

Kecamatan Subdistrict	Sarana/Prasarana Facilities and Infrastructure			
	Balai Desa Village Meeting Hall	Balai Kelurahan Village Hall	Kantor Desa Village Office	Kantor Kelurahan District Office
(1)	(2)	(3)	(4)	(5)
Kemangkön	19	-	19	-
Bukateja	14	-	14	-
Kejobong	13	-	13	-
Pengadegan	9	-	9	-
Kaligondang	18	-	18	-
Purbalingga	2	11	2	11
Kalimanah	14	3	14	3
Padamara	13	1	13	1
Kutasari	14	-	14	-
Bojongsari	13	-	13	-
Mrebet	19	-	19	-
Bobotsari	16	-	16	-
Karangreja	7	-	7	-
Karangjambu	6	-	6	-
Karanganyar	13	-	13	-
Kertanegara	11	-	11	-
Karangmoncol	11	-	11	-
Rembang	12	-	12	-
Purbalingga	224	15	224	15

Sumber/Source: Bagian Pemerintahan Kabupaten Purbalingga/ Government Section in Purbalingga Regency

Tabel
Table 2.1.5**Jumlah Rukun Tetangga dan Rukun Warga Menurut Kecamatan di Kabupaten Purbalingga, 2022**
Number of Neighborhood and Citizens Association by Subdistrict in Purbalingga Regency, 2022

Kecamatan Subdistrict	Rukun Tetangga/RT Neighborhood Association	Rukun Warga/RW Citizens Association
(1)	(2)	(3)
Kemangkon	347	129
Bukateja	366	103
Kejobong	251	109
Pengadegan	211	72
Kaligondang	371	117
Purbalingga	251	68
Kalimanah	349	99
Padamara	243	60
Kutasari	263	115
Bojongsari	287	125
Mrebet	338	94
Bobotsari	346	109
Karangreja	247	53
Karangjambu	144	27
Karanganyar	221	47
Kertanegara	225	47
Karangmoncol	323	112
Rembang	340	68
Purbalingga	5 123	1 554

Sumber/Source: Dinas Pemberdayaan Masyarakat dan Desa Kabupaten Purbalingga/
Purbalingga Regency Community and Village Empowerment Office

2.2 DEWAN PERWAKILAN RAKYAT DAERAH REGIONAL HOUSE OF REPRESENTATIVE

Tabel 2.2.1 **Jumlah Anggota Dewan Perwakilan Rakyat Daerah Menurut Partai Politik dan Jenis Kelamin di Kabupaten Purbalingga, 2022**
Number of Regional House of Representatives's Members by Political Parties and Sex in Purbalingga Regency, 2022

Partai Politik <i>Political Parties</i>	Laki-laki <i>Male</i>	Perempuan <i>Female</i>	Jumlah <i>Total</i>
(1)	(2)	(3)	(4)
Partai Persatuan Pembangunan	1	1	2
Partai Persatuan Demokrat	2	-	2
Partai Amanat Nasional	3	1	4
Partai Kebangkitan Bangsa	9	-	9
Partai Keadilan Sejahtera	2	2	4
Partai Demokrasi Indonesia Perjuangan	7	3	10
Partai Gerindra	5	1	6
Partai Hanura	-	-	-
Partai Golongan Karya	6	1	7
Partai Nasdem	-	1	1
Purbalingga	35	10	45

Sumber/Source: Sekretariat DPRD Kabupaten Purbalingga/ Purbalingga Regency Parliament Secretariat

Tabel
Table 2.2.2

Jumlah Anggota Dewan Perwakilan Rakyat Daerah Menurut Partai Politik dan Pendidikan Terakhir yang Ditamatkan di Kabupaten Purbalingga, 2022
Number of Regional House of Representatives's Members by Political Parties and Educational Attainment in Purbalingga Regency, 2022

Partai Politik <i>Political Parties</i>	Pendidikan Terakhir <i>Education Attainment</i>		
	SD Sederajat <i>Elementary School and Equal</i>	SLTP Sederajat <i>Junior High School and Equal</i>	SLTA/DI/DII <i>Senior High School and Equal</i>
(1)	(2)	(3)	(4)
Partai Persatuan Pembangunan	-	-	1
Partai Persatuan Demokrat	-	-	1
Partai Amanat Nasional	-	-	-
Partai Kebangkitan Bangsa	-	-	2
Partai Keadilan Sejahtera	-	-	1
Partai Demokrasi Indonesia Perjuangan	-	-	3
Partai Gerindra	-	-	1
Partai Hanura	-	-	1
Partai Golongan Karya	-	-	-
Partai Nasdem	-	-	-
Purbalingga	-	-	10

Lanjutan Tabel/*Continued Table 2.2.2*

Partai Politik <i>Political Parties</i>	Pendidikan Terakhir <i>Education Attainment</i>		
	Akademi/DIII <i>Diploma</i>	DIV/S1/S2 <i>Bachelor</i>	Jumlah <i>Total</i>
(1)	(2)	(3)	(4)
Partai Persatuan Pembangunan	1	-	2
Partai Persatuan Demokrat	-	1	2
Partai Amanat Nasional	-	4	4
Partai Kebangkitan Bangsa	-	7	9
Partai Keadilan Sejahtera	1	2	4
Partai Demokrasi Indonesia Perjuangan	1	6	10
Partai Gerindra	1	4	6
Partai Hanura	-	6	7
Partai Golongan Karya	-	1	1
Partai Nasdem	-	-	-
Purbalingga	4	31	45

Sumber/*Source*: Sekretariat DPRD Kabupaten Purbalingga/ *Purbalingga Regency Parliament Secretariat*

Tabel 2.2.3
Table

Komposisi Keanggotaan DPRD Hasil Pemilu 2021 Menurut Asal Fraksi dan Komisi di Kabupaten Purbalingga
Membership Composition in The Regional House of Representatives from Election Results by Fraction and Commission in Purbalingga Regency, 2021

Komisi Commission	Asal Fraksi Originally Faction			
	PDI - P	Partai Golkar	Partai Gerindra	Partai Kebangkitan Bangsa
(1)	(2)	(3)	(4)	(5)
Komisi I	2	1	2	2
Komisi II	3	2	1	2
Komisi III	2	1	2	2
Komisi IV	2	2	1	2
Purbalingga	9	6	6	8

Lanjutan Tabel/*Continued Table 2.2.3*

Komisi <i>Commission</i>	Asal Fraksi <i>Originally Faction</i>			Jumlah <i>Total</i>
	Partai Keadilan Sejahtera	Partai Amanat Nasional	Partai Persatuan Demokrat	
(1)	(6)	(7)	(8)	(9)
Komisi I	1	1	1	10
Komisi II	1	1	1	11
Komisi III	1	1	1	10
Komisi IV	1	1	1	10
Purbalingga	4	4	4	41

Sumber/*Source*: Sekretariat DPRD Kabupaten Purbalingga/ *Purbalingga Regency Parliament Secretariat*

Tabel
Table 2.2.4

**Susunan Badan Musyawarah dan Badan Anggaran DPRD
Menurut Jabatan dan Asal Fraksi, 2022**
*Composition of the Consultative Council and The Budget
Committee of Purbalingga Regional of The House
Representatives by Position and Originally Faction,
2022*

Jabatan Position	Asal Fraksi Originally Faction			
	PDI - P	Partai Golkar	Partai Gerindra	Partai Kebangkitan Bangsa
(1)	(2)	(3)	(4)	(5)
Badan Musyawarah/ Deliberation Council:				
Ketua/Chairman	1	-	-	-
Wakil Ketua/Vice Chairman	-	1	1	1
Sekretaris/Secretary	-	-	-	-
Anggota/Member	4	2	2	3
Sub Jumlah/Sub Total	5	3	3	4
Badan Anggaran/ Budget Committee:				
Ketua/Chairman	1	-	-	-
Wakil Ketua/Vice Chairman	-	1	1	1
Sekretaris/Secretary	-	-	-	-
Anggota/Member	4	2	2	3
Sub Jumlah/Sub Total	5	3	3	4

Lanjutan Tabel/*Continued Table 2.2.4*

Jabatan Position	Asal Fraksi Originally Faction			Jumlah Total
	Partai Keadilan Sejahtera	Partai Amanat Nasional	Partai Persatuan Demokrat	
(1)	(6)	(7)	(8)	(9)
Badan Musyawarah/ Deliberation Council:				
Ketua/Chairman	-	-	-	1
Wakil Ketua/Vice Chairman	-	-	-	3
Sekretaris/Secretary	-	-	-	-
Anggota/Member	2	2	2	17
Sub Jumlah/Sub Total	2	2	2	21
Badan Anggaran/ Budget Committee:				
Ketua/Chairman	-	-	-	1
Wakil Ketua/Vice Chairman	-	-	-	3
Sekretaris/Secretary	-	-	-	-
Anggota/Member	2	2	2	17
Sub Jumlah/Sub Total	2	2	2	21

Catatan/Note: Sekretaris Dijabat oleh Sekretaris DPRD/Secretary Chaired by the Secretary of Regional House of Representatives

Sumber/Source: Sekretariat DPRD Kabupaten Purbalingga/ Purbalingga Regency Parliament Secretariat

Tabel
Table 2.2.5**Produk Dewan Perwakilan Rakyat Daerah Kabupaten Purbalingga, 2018-2022**
Products of Regional House of Representatives's Members in Purbalingga Regency, 2018-2022

Produksi Production	2018	2019	2020	2021	2022
(1)	(2)	(3)	(4)	(5)	(6)
Peraturan Daerah/ <i>Local Regulation</i>	33	33	16	10	13
Keputusan DPRD/ <i>Decision of Regional House of Representatives</i>	24	24	19	18	23
Keputusan Pimpinan/ <i>Leadership Decisions</i>	3	3	5	6	3
Keputusan Panitia Musyawarah/ <i>Decision of Deliberation Committee</i>	-	-	-	-	-
Memorandum/ <i>Memorandum</i>	-	-	-	-	-

Sumber/Source: Sekretariat DPRD Kabupaten Purbalingga/ *Purbalingga Regency Parliament Secretariat*

2.3 SUMBER DAYA MANUSIA HUMAN RESOURCES

Tabel 2.3.1 Jumlah Pegawai Negeri Sipil Menurut Jabatan dan Jenis Kelamin di Kabupaten Purbalingga, Desember 2021 dan Desember 2022
Number of Civil Servants by Occupation and Sex in Purbalingga Regency, December 2021 and December 2022

Jabatan <i>Occupation</i>	2021		Jumlah <i>Total</i>
	Laki-laki <i>Male</i>	Perempuan <i>Female</i>	
(1)	(2)	(3)	(4)
Jabatan Pimpinan Tinggi Utama <i>Senior Executives</i>	–	–	–
Jabatan Pimpinan Tinggi Madya <i>Middle Executives</i>	–	–	–
Jabatan Pimpinan Tinggi Pratama <i>Junior Executives</i>	29	2	31
Administrator/ <i>Administrator</i>	109	38	147
Pengawas/ <i>Supervisor</i>	233	139	372
Eselon V/ <i>5th Echelon</i>	2	3	5
Jabatan Fungsional Dosen <i>Certain Functional Position for Lecturer</i>	1 249	1 939	3 188
Jabatan Fungsional Guru <i>Certain Functional Position for Teacher</i>	–	–	–
Jabatan Fungsional Medis <i>Certain Functional Position for Medical Field</i>	167	641	808
Jabatan Fungsional Teknis <i>Certain Functional Position for Technical Field</i>	109	74	183
Jabatan Fungsional Umum/Pelaksana <i>General Functional Position</i>	1 255	1 100	2 355
Jumlah/Total	3 153	3 936	7 089

Lanjutan Tabel/*Continued Table 2.3.1*

Jabatan <i>Occupation</i>	2022		
	Laki-laki <i>Male</i>	Perempuan <i>Female</i>	Jumlah <i>Total</i>
(1)	(5)	(6)	(7)
Jabatan Pimpinan Tinggi Utama <i>Senior Executives</i>	-	-	-
Jabatan Pimpinan Tinggi Madya <i>Middle Executives</i>	-	-	-
Jabatan Pimpinan Tinggi Pratama <i>Junior Executives</i>	26	2	28
Administrator/ <i>Administrator</i>	97	32	129
Pengawas/ <i>Supervisor</i>	168	117	285
Eselon V/ <i>5th Echelon</i>	-	1	1
Jabatan Fungsional Dosen <i>Certain Functional Position for Lecturer</i>	-	-	-
Jabatan Fungsional Guru <i>Certain Functional Position for Teacher</i>	1 139	1 815	2 954
Jabatan Fungsional Medis <i>Certain Functional Position for Medical Field</i>	193	689	882
Jabatan Fungsional Teknis <i>Certain Functional Position for Technical Field</i>	186	133	319
Jabatan Fungsional Umum/Pelaksana <i>General Functional Position</i>	1 157	1 017	2 174
Jumlah/<i>Total</i>	2 966	3 806	6 772

Catatan/Note: Jumlah Pegawai Negeri Sipil yang Bekerja pada Instansi Daerah/ *Number of Civil Servants Working at Regional Institutions*

Sumber/Source: Badan Kepegawaian Negara (BKN)/*National Civil Service Agency*

Tabel
Table 2.3.2

Jumlah Pegawai Negeri Sipil Menurut Tingkat Pendidikan dan Jenis Kelamin di Kabupaten Purbalingga, Desember 2021 dan Desember 2022
Number of Civil Servants by Educational Level and Sex in Purbalingga Regency, Desember 2021 and Desember 2022

Tingkat Pendidikan <i>Educational Level</i>	2021		
	Laki-laki <i>Male</i>	Perempuan <i>Female</i>	Jumlah <i>Total</i>
(1)	(2)	(3)	(4)
Sekolah Dasar (SD) <i>Primary School</i>	46	3	49
Sekolah Menengah Pertama (SMP) <i>Junior High School</i>	116	11	127
Sekolah Menengah Atas (SMA) <i>Senior High School</i>	570	214	784
Diploma I/Akta I <i>Diploma I/Akta I</i>	5	9	14
Diploma II/Akta II <i>Diploma II/Akta II</i>	136	147	283
Diploma III/Akta III <i>Diploma III/Akta III</i>	211	638	849
Diploma IV/Akta IV <i>Diploma IV/Akta IV</i>	39	43	82
S1/Sarjana <i>Under Graduate/Bachelor</i>	1 883	2 767	4 650
S2/Pasca Sarjana <i>Graduate</i>	147	104	251
S3/Doktor/Ph.D <i>Post Graduate</i>	–	–	–
Jumlah/Total	3 153	3 936	7 089

Lanjutan Tabel/Continued Table 2.3.2

Tingkat Pendidikan <i>Educational Level</i>	2022		
	Laki-laki <i>Male</i>	Perempuan <i>Female</i>	Jumlah <i>Total</i>
(1)	(2)	(3)	(4)
Sekolah Dasar (SD) <i>Primary School</i>	39	2	41
Sekolah Menengah Pertama (SMP) <i>Junior High School</i>	99	7	106
Sekolah Menengah Atas (SMA) <i>Senior High School</i>	511	175	686
Diploma I/Akta I <i>Diploma I/Akta I</i>	3	7	10
Diploma II/Akta II <i>Diploma II/Akta II</i>	92	85	177
Diploma III/Akta III <i>Diploma III/Akta III</i>	216	641	857
Diploma IV/Akta IV <i>Diploma IV/Akta IV</i>	39	61	100
S1/Sarjana <i>Under Graduate/Bachelor</i>	1 810	2 695	4 505
S2/Pasca Sarjana <i>Graduate</i>	157	133	290
S3/Doktor/Ph.D <i>Post Graduate</i>	-	-	-
Jumlah/Total	2 966	3 806	6 772

Catatan/Note: Jumlah Pegawai Negeri Sipil yang Bekerja pada Instansi Daerah/ *Number of Civil Servants Working at Regional Institutions*

Sumber/Source: Badan Kepegawaian Negara (BKN)/*National Civil Service Agency*

Tabel
Table 2.3.3

**Jumlah Pegawai Negeri Sipil Menurut Tingkat
Kepangkatan dan Jenis Kelamin di Kabupaten
Purbalingga, Desember 2021 dan Desember 2022**
*Number of Civil Servants by Hierarchy and Sex in
Purbalingga Regency, Desember 2021 and Desember
2022*

Pangkat/Golongan/Ruang Hierarchy		2021		
		Laki-laki Male	Perempuan Female	Jumlah Total
(1)	(2)	(3)	(4)	
Golongan I/Range I	79	10	89	
1. I/A (Juru Muda/Junior Clerk)	–	–	–	
2. I/B (Juru Muda Tingkat I/First Class Junior Clerk)	3	2	5	
3. I/C (Juru/Clerk)	7	1	8	
4. I/D (Juru Tingkat I/First Class Clerk)	69	7	76	
Golongan II/Range II	593	344	937	
5. II/A (Pengatur Muda/Junior Supervisor)	38	1	39	
6. II/B (Pengatur Muda Tingkat I/First Class Junior Supervisor)	140	25	165	
7. II/C (Pengatur/Supervisor)	184	73	257	
8. II/D (Pengatur Tingkat I/First Class Supervisor)	231	245	476	
Golongan III/Range III	1 662	2 702	4 364	
9. III/A (Penata Muda/Junior Superintendent)	421	765	1 186	
10. III/B (Penata Muda Tingkat I/First Class Junior Superintendent)	423	752	1 175	
11. III/C (Penata/Superintendent)	367	602	969	
12. III/D (Penata Tingkat I/First Class Superintendent)	451	583	1 034	
Golongan IV/Range IV	819	880	1 699	
13. IV/A (Pembina/Administrator)	716	803	1 519	
14. IV/B (Pembina Tingkat I/First Class Administrator)	72	70	142	
15. IV/C (Pembina Utama Muda/Junior Administrator)	26	6	32	
16. IV/D (Pembina Utama Madya/Middle Administrator)	3	1	4	
17. IV/E (Pembina Utama/Senior Administrator)	2	–	2	
Jumlah/Total	3 153	3 936	7 089	

Lanjutan Tabel/*Continued Table 2.3.3*

Pangkat/Golongan/Ruang <i>Hierarchy</i>	2022		
	Laki-laki <i>Male</i>	Perempuan <i>Female</i>	Jumlah <i>Total</i>
(1)	(5)	(6)	(7)
Golongan I/Range I	54	3	57
1. I/A (Juru Muda/ <i>Junior Clerk</i>)	-	-	-
2. I/B (Juru Muda Tingkat I/ <i>First Class Junior Clerk</i>)	2	1	3
3. I/C (Juru/ <i>Clerk</i>)	4	1	5
4. I/D (Juru Tingkat I/ <i>First Class Clerk</i>)	48	1	49
Golongan II/Range II	556	368	924
5. II/A (Pengatur Muda/ <i>Junior Supervisor</i>)	45	7	52
6. II/B (Pengatur Muda Tingkat I/ <i>First Class Junior Supervisor</i>)	91	12	103
7. II/C (Pengatur/ <i>Supervisor</i>)	183	84	267
8. II/D (Pengatur Tingkat I/ <i>First Class Supervisor</i>)	237	265	502
Golongan III/Range III	1 650	2 711	4 361
9. III/A (Penata Muda/ <i>Junior Superintendent</i>)	415	676	1 091
10. III/B (Penata Muda Tingkat I/ <i>First Class Junior Superintendent</i>)	418	727	1 145
11. III/C (Penata/ <i>Superintendent</i>)	336	615	951
12. III/D (Penata Tingkat I/ <i>First Class Superintendent</i>)	481	693	1 174
Golongan IV/Range IV	706	724	1 430
13. IV/A (Pembina/ <i>Administrator</i>)	578	628	1 206
14. IV/B (Pembina Tingkat I/ <i>First Class Administrator</i>)	97	86	183
15. IV/C (Pembina Utama Muda/ <i>Junior Administrator</i>)	27	8	35
16. IV/D (Pembina Utama Madya/ <i>Middle Administrator</i>)	2	2	4
17. IV/E (Pembina Utama/ <i>Senior Administrator</i>)	2	-	2
Jumlah/Total	2 966	3 806	6 772

Catatan/Note: Jumlah Pegawai Negeri Sipil yang Bekerja pada Instansi Daerah/ *Number of Civil Servants Working at Regional Institutions*

Sumber/Source: Badan Kepegawaian Negara (BKN)/*National Civil Service Agency*

Tabel 2.3.4 Jumlah Pegawai Negeri Sipil Menurut OPD dan Jenis Kelamin di Kabupaten Purbalingga, 2022
Number of Civil Servants by Occupation and Sex in Purbalingga Regency, 2022

Jenis Organisasi Perangkat Daerah (OPD) Type of Occupation	Jenis Kelamin Sex		
	Laki-laki Male	Perempuan Female	Jumlah Total
(1)	(2)	(3)	(4)
Sekretariat Daerah/Regional Secretariat	98	50	148
Sekretariat DPRD/Sekretariat of The Regional House of Representatives	13	8	21
Badan Penanggulangan Bencana Daerah/Regional Disaster Management Agency	13	1	14
Badan Kesatuan Bangsa dan Politik/Society Protection and Politic Office of National Unity	10	4	14
Inspektorat/Inspectorate	27	26	53
Badan Keuangan Daerah/Regional Finance Agency	38	26	64
Badan Kepegawaian dan Pengembangan Sumber Daya Manusia/Staffing and Human Resources Development Agency	23	18	41
Dinas Ketahanan Pangan dan Perikanan/Department of Food and Fishery Resilience	23	9	32
Dinas Lingkungan Hidup/Environmental Agency	83	13	96
Dinas Pemuda, Olah Raga dan Pariwisata/Office of Youth, Sports & Tourism	16	8	24
Badan Perencanaan Pembangunan dan Penelitian Pengembangan Daerah/Development Planning, Research & Regional Development Agency	19	10	29
Dinas Pendidikan dan Kebudayaan/Department of Education & Culture	62	38	100
Dinas Kesehatan/Public Health Office	43	65	108

Lanjutan Tabel/*Continued Table 2.3.4*

Jenis Organisasi Perangkat Daerah (OPD) <i>Type of Occupation</i>	Jenis Kelamin <i>Sex</i>		
	Laki-laki <i>Male</i>	Perempuan <i>Female</i>	Jumlah <i>Total</i>
(1)	(2)	(3)	(4)
Dinas Pekerjaan Umum dan Penataan Ruang/ <i>Department of Public Works & Spatial Planning</i>	80	9	89
Dinas Perumahan dan Pemukiman/ <i>Department of Housing & Settlement</i>	20	8	28
Satuan Polisi Pamong Praja/ <i>Civil Service Police Unit</i>	41	6	47
Dinas Sosial, Pengendalian Penduduk dan Keluarga Berencana dan Pemberdayaan Perempuan dan Perlindungan Anak/ <i>Social Service of Population and Family Planning, Women Empowerment and Child Protection</i>	17	15	32
Dinas Tenaga Kerja/ <i>Labor Office</i>	23	5	28
Dinas Kependudukan dan Pencatatan Sipil/ <i>Office of Population and Civil Registration</i>	15	12	27
Dinas Pemberdayaan Masyarakat dan Desa/ <i>Village Community Empowerment Board</i>	15	9	24
Dinas Perhubungan/ <i>Office of Transportation</i>	31	7	38
Dinas Komunikasi dan Informatika/ <i>Department of Communications and Informatics</i>	27	14	41
Dinas Koperasi dan Usaha Kecil Menengah/ <i>Cooperatives and Micro-Small Industries Purbalingga Regency</i>	10	7	17
Dinas Penanaman Modal dan Perizinan Terpadu Satu Pintu/ <i>Purbalingga Regency of Investment and One Stop Integrated Service Office</i>	13	7	20
Dinas Kearsipan dan Perpustakaan/ <i>Filing & Library Service</i>	7	8	15
Dinas Pertanian/ <i>Office of Agriculture</i>	76	73	149

Lanjutan Tabel/Continued Table 2.3.4

Jenis Organisasi Perangkat Daerah (OPD) <i>Type of Occupation</i>	Jenis Kelamin <i>Sex</i>		
	Laki-laki <i>Male</i>	Perempuan <i>Female</i>	Jumlah <i>Total</i>
(1)	(2)	(3)	(4)
Dinas Perindustrian dan Perdagangan/ <i>Department of Industrial & Trading</i>	48	17	65
Kecamatan Kejobong/ <i>Kejobong Subdistrict</i>	8	2	10
Kecamatan Rembang/ <i>Rembang Subdistrict</i>	11	1	12
Kecamatan Bobotsari/ <i>Bobotsari Subdistrict</i>	5	2	7
Kecamatan Bukateja/ <i>Bukateja Subdistrict</i>	7	3	10
Kecamatan Karanganyar/ <i>Karanganyar Subdistrict</i>	6	5	11
Kecamatan Karangjambu/ <i>Karangjambu Subdistrict</i>	11	1	12
Kecamatan Karangmoncol/ <i>Karangmoncol Subdistrict</i>	8	1	9
Kecamatan Karangreja/ <i>Karangreja Subdistrict</i>	7	2	9
Kecamatan Kertanegara/ <i>Kertanegara Subdistrict</i>	8	2	10
Kecamatan Bojongsari/ <i>Bojongsari Subdistrict</i>	6	4	10
Kecamatan Pengadegan/ <i>Pengadegan Subdistrict</i>	13	2	15
Kecamatan Purbalingga/ <i>Purbalingga Subdistrict</i>	4	4	8
Kecamatan Kalimanah/ <i>Kalimanah Subdistrict</i>	4	4	8
Kecamatan Kaligondang/ <i>Kaligondang Subdistrict</i>	9	3	12
Kecamatan Kemangkon/ <i>Kemangkon Subdistrict</i>	6	2	8
Kecamatan Kutasari/ <i>Kutasari Subdistrict</i>	7	4	11

Lanjutan Tabel/*Continued Table 2.3.4*

Jenis Organisasi Perangkat Daerah (OPD) <i>Type of Occupation</i>	Jenis Kelamin <i>Sex</i>		
	Laki-laki <i>Male</i>	Perempuan <i>Female</i>	Jumlah <i>Total</i>
(1)	(2)	(3)	(4)
Rumah Sakit Umum Daerah dr. Goeteng Taroenadibrata/ <i>Regional General Hospital dr. Goeteng Taroenadibrata</i>	143	246	389
Rumah Sakit Khusus Bersalin Pantii Nugroho/ <i>Panti Nugroho Special Maternity Hospital</i>	18	72	90
KELURAHAN/ <i>Villages</i>	58	34	92
PUSKESMAS/ <i>Public Health Center</i>	147	614	761
Jumlah/Total	1 377	1 481	2 858

Sumber/*Source*: Badan Kepegawaian dan Pengembangan Sumber Daya Manusia Kabupaten Purbalingga/
Purbalingga Regency of Staffing and Human Resources Development Agency

Tabel
Table 2.3.5**Jumlah Pegawai Negeri Sipil Menurut OPD dan Tingkat
Kepangkatan di Kabupaten Purbalingga, 2022**
**Number of Civil Servants by Occupation and Hierarchy in
Purbalingga Regency, 2022**

Jenis Organisasi Perangkat Daerah (OPD) Type of Occupation	Tingkat Kepangkatan Hierarchy				Jumlah Total
	Gol I Range I	Gol II Range II	Gol III Range III	Gol IV Range IV	
(1)	(2)	(3)	(4)	(5)	(6)
Sekretariat Daerah/ <i>Regional Secretariat</i>	3	38	94	13	148
Sekretariat DPRD/ <i>Secretariat of The Regional House of Representatives</i>	-	3	15	3	21
Badan Penanggulangan Bencana Daerah/ <i>Regional Disaster Management Agency</i>	1	-	11	2	14
Badan Kesatuan Bangsa dan Politik/ <i>Society Protection and Politic Office of National Unity</i>	-	3	10	1	14
Inspektorat/ <i>Inspectorate</i>	-	12	31	10	53
Badan Keuangan Daerah/ <i>Regional Finance Agency</i>	1	11	46	6	64
Badan Kepegawaian dan Pengembangan Sumber Daya Manusia/ <i>Staffing and Human Resources Development Agency</i>	-	5	33	3	41
Dinas Ketahanan Pangan dan Perikanan/ <i>Department of Food and Fishery Resilience</i>	-	4	23	5	32
Dinas Lingkungan Hidup/ <i>Environmental Agency</i>	30	45	16	5	96
Dinas Pemuda, Olah Raga dan Pariwisata/ <i>Office of Youth, Sports & Tourism</i>	2	9	11	2	24
Badan Perencanaan Pembangunan dan Penelitian Pengembangan Daerah/ <i>Development Planning, Research & Regional Development Agency</i>	-	2	22	5	29
Dinas Pendidikan dan Kebudayaan/ <i>Department of Education & Culture</i>	-	28	46	26	100
Dinas Kesehatan/ <i>Public Health Office</i>	-	10	91	7	108

Lanjutan Tabel/*Continued Table 2.3.5*

Jenis Organisasi Perangkat Daerah (OPD) <i>Type of Occupation</i>	Tingkat Kepangkatan <i>Hierarchy</i>				Jumlah <i>Total</i>
	Gol I <i>Range I</i>	Gol II <i>Range II</i>	Gol III <i>Range III</i>	Gol IV <i>Range IV</i>	
(1)	(2)	(3)	(4)	(5)	(6)
Dinas Pekerjaan Umum dan Penataan Ruang/ <i>Department of Public Works & Spatial Planning</i>	1	35	50	3	89
Dinas Perumahan dan Pemukiman/ <i>Department of Housing & Settlement</i>	-	7	18	3	28
Satuan Polisi Pamong Praja/ <i>Civil Service Police Unit</i>	-	23	22	2	47
Dinas Sosial, Pengendalian Penduduk dan Keluarga Berencana dan Pemberdayaan Perempuan dan Perlindungan Anak/ <i>Social Service of Population and Family Planning, Women Empowerment and Child Protection</i>	-	4	21	7	32
Dinas Tenaga Kerja/ <i>Labor Office</i>	-	7	18	3	28
Dinas Kependudukan dan Pencatatan Sipil/ <i>Office of Population and Civil Registration</i>	1	2	18	6	27
Dinas Pemberdayaan Masyarakat dan Desa/ <i>Village Community Empowerment Board</i>	-	5	15	4	24
Dinas Perhubungan/ <i>Office of Transportation</i>	1	16	18	3	38
Dinas Komunikasi dan Informatika/ <i>Department of Communications and Informatics</i>	-	8	29	4	41
Dinas Koperasi dan Usaha Kecil Menengah/ <i>Cooperatives and Micro-Small Industries Purbalingga Regency</i>	-	2	14	1	17
Dinas Penanaman Modal dan Perijinan Terpadu Satu Pintu/ <i>Purbalingga Regency of Investment and One Stop Integrated Service Office</i>	-	4	13	3	20
Dinas Kearsipan dan Perpustakaan/ <i>Filing & Library Service</i>	-	2	9	4	15
Dinas Pertanian/ <i>Office of Agriculture</i>	1	47	90	11	149

Lanjutan Tabel/Continued Table 2.3.5

Jenis Organisasi Perangkat Daerah (OPD) <i>Type of Occupation</i>	Tingkat Kepangkatan <i>Hierarchy</i>				Jumlah <i>Total</i>
	Gol I <i>Range I</i>	Gol II <i>Range II</i>	Gol III <i>Range III</i>	Gol IV <i>Range IV</i>	
(1)	(2)	(3)	(4)	(5)	(6)
Dinas Perindustrian dan Perdagangan/ <i>Department of Industrial & Trading</i>	5	21	34	5	65
Kecamatan Kejobong/ <i>Kejobong Subdistrict</i>	-	4	5	1	10
Kecamatan Rembang/ <i>Rembang Subdistrict</i>	-	6	4	2	12
Kecamatan Bobotsari/ <i>Bobotsari Subdistrict</i>	-	1	4	2	7
Kecamatan Bukateja/ <i>Bukateja Subdistrict</i>	-	3	6	1	10
Kecamatan Karanganyar/ <i>Karanganyar Subdistrict</i>	-	2	8	1	11
Kecamatan Karangjambu/ <i>Karangjambu Subdistrict</i>	-	7	5	-	12
Kecamatan Karangmoncol/ <i>Karangmoncol Subdistrict</i>	-	4	4	1	9
Kecamatan Karangreja/ <i>Karangreja Subdistrict</i>	1	3	4	1	9
Kecamatan Kertanegara/ <i>Kertanegara Subdistrict</i>	-	2	6	2	10
Kecamatan Bojongsari/ <i>Bojongsari Subdistrict</i>	-	3	7	-	10
Kecamatan Pengadegan/ <i>Pengadegan Subdistrict</i>	-	5	8	2	15
Kecamatan Purbalingga/ <i>Purbalingga Subdistrict</i>	-	2	4	2	8
Kecamatan Kalimanah/ <i>Kalimanah Subdistrict</i>	-	1	6	1	8
Kecamatan Kaligondang/ <i>Kaligondang Subdistrict</i>	-	6	5	1	12
Kecamatan Kemangkon/ <i>Kemangkon Subdistrict</i>	-	2	6	-	8
Kecamatan Kutasari/ <i>Kutasari Subdistrict</i>	-	2	8	1	11

Lanjutan Tabel/*Continued Table 2.3.5*

Jenis Organisasi Perangkat Daerah (OPD) <i>Type of Occupation</i>	Tingkat Kepangkatan <i>Hierarchy</i>				Jumlah <i>Total</i>
	Gol I <i>Range I</i>	Gol II <i>Range II</i>	Gol III <i>Range III</i>	Gol IV <i>Range IV</i>	
(1)	(2)	(3)	(4)	(5)	(6)
Rumah Sakit Umum Daerah dr. Goeteng <i>Taroenadibrata/Regional General Hospital dr. Goeteng Taroenadibrata</i>	2	79	266	42	389
Rumah Sakit Khusus Bersalin Panti Nugroho/ <i>Panti Nugroho Special Maternity Hospital</i>	-	40	48	2	90
KELURAHAN/ <i>Villages</i>	4	14	74	-	92
PUSKESMAS/ <i>Public Health Center</i>	4	231	506	20	761
Jumlah/Total	57	770	1 802	229	2 858

Sumber/*Source*: Badan Kepegawaian dan Pengembangan Sumber Daya Manusia Kabupaten Purbalingga/
Purbalingga Regency of Staffing and Human Resources Development Agency

Tabel
Table 2.3.6**Jumlah Pegawai Negeri Sipil Menurut OPD dan Tingkat
Kepangkatan di Kabupaten Purbalingga, 2022**
**Number of Civil Servants by Occupation and Hierarchy in
Purbalingga Regency, 2022**

Jenis Organisasi Perangkat Daerah (OPD) <i>Type of Occupation</i>	Tingkat Pendidikan <i>Educational Level</i>			
	Sekolah Dasar <i>Elementary School</i>	Sekolah Menengah Pertama <i>Junior High School</i>	Sekolah Menengah Atas <i>Senior High School</i>	Diploma 1 <i>Diploma 1</i>
(1)	(2)	(3)	(4)	(5)
Sekretariat Daerah/ <i>Regional Secretariat</i>	2	10	34	-
Sekretariat DPRD/ <i>Secretariat of The Regional House of Representatives</i>	-	-	4	-
Badan Penanggulangan Bencana Daerah/ <i>Regional Disaster Management Agency</i>	-	1	1	-
Badan Kesatuan Bangsa dan Politik/ <i>Society Protection and Politic Office of National Unity</i>	-	-	6	-
Inspektorat/ <i>Inspectorate</i>	-	1	3	-
Badan Keuangan Daerah/ <i>Regional Finance Agency</i>	-	4	11	-
Badan Kepegawaian dan Pengembangan Sumber Daya Manusia/ <i>Staffing and Human Resources Development Agency</i>	-	-	4	-
Dinas Ketahanan Pangan dan Perikanan/ <i>Department of Food and Fishery Resilience</i>	-	2	5	-
Dinas Lingkungan Hidup/ <i>Environmental Agency</i>	20	24	32	-
Dinas Pemuda, Olah Raga dan Pariwisata/ <i>Office of Youth, Sports & Tourism</i>	1	1	8	-
Badan Perencanaan Pembangunan dan Penelitian Pengembangan Daerah/ <i>Development Planning, Research & Regional Development Agency</i>	-	-	2	-
Dinas Pendidikan dan Kebudayaan/ <i>Department of Education & Culture</i>	-	-	22	-
Dinas Kesehatan/ <i>Public Health Office</i>	-	-	11	1

Lanjutan Tabel/*Continued Table 2.3.6*

Jenis Organisasi Perangkat Daerah (OPD) <i>Type of Occupation</i>	Tingkat Pendidikan <i>Educational Level</i>			
	Sekolah Dasar <i>Elementary School</i>	Sekolah Menengah Pertama <i>Junior High School</i>	Sekolah Menengah Atas <i>Senior High School</i>	Diploma 1 <i>Diploma 1</i>
(1)	(2)	(3)	(4)	(5)
Dinas Pekerjaan Umum dan Penataan Ruang/ <i>Department of Public Works & Spatial Planning</i>	2	6	28	-
Dinas Perumahan dan Pemukiman/ <i>Department of Housing & Settlement</i>	-	1	6	-
Satuan Polisi Pamong Praja/ <i>Civil Service Police Unit</i>	-	2	25	-
Dinas Sosial, Pengendalian Penduduk dan Keluarga Berencana dan Pemberdayaan Perempuan dan Perlindungan Anak/ <i>Social Service of Population and Family Planning, Women Empowerment and Child Protection</i>	-	-	7	-
Dinas Tenaga Kerja/ <i>Labor Office</i>	1	-	6	-
Dinas Kependudukan dan Pencatatan Sipil/ <i>Office of Population and Civil Registration</i>	1	-	5	-
Dinas Pemberdayaan Masyarakat dan Desa/ <i>Village Community Empowerment Board</i>	-	-	8	-
Dinas Perhubungan/ <i>Office of Transportation</i>	-	1	10	-
Dinas Komunikasi dan Informatika/ <i>Department of Communications and Informatics</i>	-	-	7	-
Dinas Koperasi dan Usaha Kecil Menengah/ <i>Cooperatives and Micro-Small Industries Purbalingga Regency</i>	-	-	2	-
Dinas Penanaman Modal dan Perijinan Terpadu Satu Pintu/ <i>Purbalingga Regency of Investment and One Stop Integrated Service Office</i>	-	2	2	-
Dinas Kearsipan dan Perpustakaan/ <i>Filing & Library Service</i>	-	-	3	-
Dinas Pertanian/ <i>Office of Agriculture</i>	2	1	17	-

Lanjutan Tabel/Continued Table 2.3.6

Jenis Organisasi Perangkat Daerah (OPD) <i>Type of Occupation</i>	Tingkat Pendidikan <i>Educational Level</i>			
	Sekolah Dasar <i>Elementary School</i>	Sekolah Menengah Pertama <i>Junior High School</i>	Sekolah Menengah Atas <i>Senior High School</i>	Diploma 1 <i>Diploma 1</i>
(1)	(2)	(3)	(4)	(5)
Dinas Perindustrian dan Perdagangan/ <i>Department of Industrial & Trading</i>	4	4	17	-
Kecamatan Kejobong/ <i>Kejobong Subdistrict</i>	-	-	5	-
Kecamatan Rembang/ <i>Rembang Subdistrict</i>	-	-	5	-
Kecamatan Bobotsari/ <i>Bobotsari Subdistrict</i>	-	-	1	-
Kecamatan Bukateja/ <i>Bukateja Subdistrict</i>	-	1	3	-
Kecamatan Karanganyar/ <i>Karanganyar Subdistrict</i>	-	-	2	-
Kecamatan Karangjambu/ <i>Karangjambu Subdistrict</i>	-	1	5	-
Kecamatan Karangmoncol/ <i>Karangmoncol Subdistrict</i>	-	-	3	-
Kecamatan Karangreja/ <i>Karangreja Subdistrict</i>	-	1	3	-
Kecamatan Kertanegara/ <i>Kertanegara Subdistrict</i>	-	-	2	-
Kecamatan Bojongsari/ <i>Bojongsari Subdistrict</i>	-	-	6	-
Kecamatan Pengadegan/ <i>Pengadegan Subdistrict</i>	-	-	6	-
Kecamatan Purbalingga/ <i>Purbalingga Subdistrict</i>	-	-	2	-
Kecamatan Kalimanah/ <i>Kalimanah Subdistrict</i>	-	1	1	-
Kecamatan Kaligondang/ <i>Kaligondang Subdistrict</i>	-	1	4	-
Kecamatan Kemangkon/ <i>Kemangkon Subdistrict</i>	-	-	2	-
Kecamatan Kutasari/ <i>Kutasari Subdistrict</i>	-	1	2	-

Lanjutan Tabel/*Continued Table 2.3.6*

Jenis Organisasi Perangkat Daerah (OPD) <i>Type of Occupation</i>	Tingkat Pendidikan <i>Educational Level</i>			
	Sekolah Dasar <i>Elementary School</i>	Sekolah Menengah Pertama <i>Junior High School</i>	Sekolah Menengah Atas <i>Senior High School</i>	Diploma 1 <i>Diploma 1</i>
(1)	(2)	(3)	(4)	(5)
Rumah Sakit Umum Daerah dr. Goeteng Taroenadibrata/ <i>Regional General Hospital dr. Goeteng Taroenadibrata</i>	2	4	71	1
Rumah Sakit Khusus Bersalin Panti Nugroho/ <i>Panti Nugroho Special Maternity Hospital</i>	-	-	-	-
KELURAHAN/ <i>Villages</i>	2	5	25	-
PUSKESMAS/ <i>Public Health Center</i>	2	3	44	3
Jumlah/Total	39	78	478	5

Lanjutan Tabel/*Continued Table 2.3.6*

Jenis Organisasi Perangkat Daerah (OPD) <i>Type of Occupation</i>	Tingkat Pendidikan <i>Educational Level</i>		
	Diploma 2 <i>Diploma 2</i>	Diploma 3 <i>Diploma 3</i>	Diploma 4 <i>Diploma 4</i>
(1)	(6)	(7)	(8)
Sekretariat Daerah/ <i>Regional Secretariat</i>	1	14	5
Sekretariat DPRD/ <i>Secretariat of The Regional House of Representatives</i>	-	3	2
Badan Penanggulangan Bencana Daerah/ <i>Regional Disaster Management Agency</i>	-	1	-
Badan Kesatuan Bangsa dan Politik/ <i>Society Protection and Politic Office of National Unity</i>	-	1	1
Inspektorat/ <i>Inspectorate</i>	-	10	-
Badan Keuangan Daerah/ <i>Regional Finance Agency</i>	-	8	-
Badan Kepegawaian dan Pengembangan Sumber Daya Manusia/ <i>Staffing and Human Resources Development Agency</i>	-	6	1
Dinas Ketahanan Pangan dan Perikanan/ <i>Department of Food and Fishery Resilience</i>	-	5	-
Dinas Lingkungan Hidup/ <i>Environmental Agency</i>	-	2	-
Dinas Pemuda, Olah Raga dan Pariwisata/ <i>Office of Youth, Sports & Tourism</i>	1	2	-
Badan Perencanaan Pembangunan dan Penelitian Pengembangan Daerah/ <i>Development Planning, Research & Regional Development Agency</i>	-	-	1
Dinas Pendidikan dan Kebudayaan/ <i>Department of Education & Culture</i>	6	6	-
Dinas Kesehatan/ <i>Public Health Office</i>	-	23	9

Lanjutan Tabel/*Continued Table 2.3.6*

Jenis Organisasi Perangkat Daerah (OPD) <i>Type of Occupation</i>	Tingkat Pendidikan <i>Educational Level</i>		
	Diploma 2 <i>Diploma 2</i>	Diploma 3 <i>Diploma 3</i>	Diploma 4 <i>Diploma 4</i>
(1)	(6)	(7)	(8)
Dinas Pekerjaan Umum dan Penataan Ruang/ <i>Department of Public Works & Spatial Planning</i>	-	12	1
Dinas Perumahan dan Pemukiman/ <i>Department of Housing & Settlement</i>	-	-	-
Satuan Polisi Pamong Praja/ <i>Civil Service Police Unit</i>	-	2	-
Dinas Sosial, Pengendalian Penduduk dan Keluarga Berencana dan Pemberdayaan Perempuan dan Perlindungan Anak/ <i>Social Service of Population and Family Planning, Women Empowerment and Child Protection</i>	-	1	-
Dinas Tenaga Kerja/ <i>Labor Office</i>	1	2	-
Dinas Kependudukan dan Pencatatan Sipil/ <i>Office of Population and Civil Registration</i>	2	2	-
Dinas Pemberdayaan Masyarakat dan Desa/ <i>Village Community Empowerment Board</i>	1	2	1
Dinas Perhubungan/ <i>Office of Transportation</i>	1	6	2
Dinas Komunikasi dan Informatika/ <i>Department of Communications and Informatics</i>	-	3	1
Dinas Koperasi dan Usaha Kecil Menengah/ <i>Cooperatives and Micro-Small Industries Purbalingga Regency</i>	-	1	-
Dinas Penanaman Modal dan Perizinan Terpadu Satu Pintu/ <i>Purbalingga Regency of Investment and One Stop Integrated Service Office</i>	-	2	2
Dinas Kearsipan dan Perpustakaan/ <i>Filing & Library Service</i>	-	2	-
Dinas Pertanian/ <i>Office of Agriculture</i>	-	41	9

Lanjutan Tabel/Continued Table 2.3.6

Jenis Organisasi Perangkat Daerah (OPD) <i>Type of Occupation</i>	Tingkat Pendidikan <i>Educational Level</i>		
	Diploma 2 <i>Diploma 2</i>	Diploma 3 <i>Diploma 3</i>	Diploma 4 <i>Diploma 4</i>
	(1)	(6)	(7)
Dinas Perindustrian dan Perdagangan/ <i>Department of Industrial & Trading</i>	-	7	-
Kecamatan Kejobong/ <i>Kejobong Subdistrict</i>	-	1	-
Kecamatan Rembang/ <i>Rembang Subdistrict</i>	-	-	-
Kecamatan Bobotsari/ <i>Bobotsari Subdistrict</i>	-	-	-
Kecamatan Bukateja/ <i>Bukateja Subdistrict</i>	-	2	-
Kecamatan Karanganyar/ <i>Karanganyar Subdistrict</i>	-	-	-
Kecamatan Karangjambu/ <i>Karangjambu Subdistrict</i>	-	-	-
Kecamatan Karangmoncol/ <i>Karangmoncol Subdistrict</i>	1	1	-
Kecamatan Karangreja/ <i>Karangreja Subdistrict</i>	-	-	-
Kecamatan Kertanegara/ <i>Kertanegara Subdistrict</i>	-	-	-
Kecamatan Bojongsari/ <i>Bojongsari Subdistrict</i>	-	-	-
Kecamatan Pengadegan/ <i>Pengadegan Subdistrict</i>	-	1	-
Kecamatan Purbalingga/ <i>Purbalingga Subdistrict</i>	-	-	-
Kecamatan Kalimanah/ <i>Kalimanah Subdistrict</i>	-	-	1
Kecamatan Kaligondang/ <i>Kaligondang Subdistrict</i>	2	-	-
Kecamatan Kemangkon/ <i>Kemangkon Subdistrict</i>	-	1	-
Kecamatan Kutasari/ <i>Kutasari Subdistrict</i>	-	1	-

Lanjutan Tabel/*Continued Table* 2.3.6

Jenis Organisasi Perangkat Daerah (OPD) <i>Type of Occupation</i>	Tingkat Pendidikan <i>Educational Level</i>		
	Diploma 2 <i>Diploma 2</i>	Diploma 3 <i>Diploma 3</i>	Diploma 4 <i>Diploma 4</i>
(1)	(6)	(7)	(8)
Rumah Sakit Umum Daerah dr. Goeteng Taroenadibrata/ <i>Regional General Hospital dr. Goeteng Taroenadibrata</i>	1	122	18
Rumah Sakit Khusus Bersalin Panti Nugroho/ <i>Panti Nugroho</i> <i>Special Maternity Hospital</i>	-	65	3
KELURAHAN/ <i>Villages</i>	-	8	2
PUSKESMAS/ <i>Public Health Center</i>	-	462	43
Jumlah/Total	17	828	102

Lanjutan Tabel/Continued Table 2.3.6

Jenis Organisasi Perangkat Daerah (OPD) <i>Type of Occupation</i>	Tingkat Pendidikan <i>Educational Level</i>		
	S1 <i>Bachelor</i>	S2/S3 <i>Bachelor</i>	Jumlah <i>Total</i>
(1)	(9)	(10)	(11)
Sekretariat Daerah/ <i>Regional Secretariat</i>	67	15	148
Sekretariat DPRD/ <i>Secretariat of The Regional House of Representatives</i>	12	-	21
Badan Penanggulangan Bencana Daerah/ <i>Regional Disaster Management Agency</i>	10	1	14
Badan Kesatuan Bangsa dan Politik/ <i>Society Protection and Politic Office of National Unity</i>	5	1	14
Inspektorat/ <i>Inspectorate</i>	34	5	53
Badan Keuangan Daerah/ <i>Regional Finance Agency</i>	32	9	64
Badan Kepegawaian dan Pengembangan Sumber Daya Manusia/ <i>Staffing and Human Resources Development Agency</i>	28	2	41
Dinas Ketahanan Pangan dan Perikanan/ <i>Department of Food and Fishery Resilience</i>	14	6	32
Dinas Lingkungan Hidup/ <i>Environmental Agency</i>	15	3	96
Dinas Pemuda, Olah Raga dan Pariwisata/ <i>Office of Youth, Sports & Tourism</i>	9	2	24
Badan Perencanaan Pembangunan dan Penelitian Pengembangan Daerah/ <i>Development Planning, Research & Regional Development Agency</i>	15	11	29
Dinas Pendidikan dan Kebudayaan/ <i>Department of Education & Culture</i>	54	12	100
Dinas Kesehatan/ <i>Public Health Office</i>	56	8	108

Lanjutan Tabel/Continued Table 2.3.6

Jenis Organisasi Perangkat Daerah (OPD) <i>Type of Occupation</i>	Tingkat Pendidikan <i>Educational Level</i>		
	S1 <i>Bachelor</i>	S2/S3 <i>Bachelor</i>	Jumlah <i>Total</i>
(1)	(9)	(10)	(11)
Dinas Pekerjaan Umum dan Penataan Ruang/ <i>Department of Public Works & Spatial Planning</i>	35	5	89
Dinas Perumahan dan Pemukiman/ <i>Department of Housing & Settlement</i>	20	1	28
Satuan Polisi Pamong Praja/ <i>Civil Service Police Unit</i>	17	1	47
Dinas Sosial, Pengendalian Penduduk dan Keluarga Berencana dan Pemberdayaan Perempuan dan Perlindungan Anak/ <i>Social Service of Population and Family Planning, Women Empowerment and Child Protection</i>	22	2	32
Dinas Tenaga Kerja/ <i>Labor Office</i>	16	2	28
Dinas Kependudukan dan Pencatatan Sipil/ <i>Office of Population and Civil Registration</i>	8	4	24
Dinas Pemberdayaan Masyarakat dan Desa/ <i>Village Community Empowerment Board</i>	8	4	24
Dinas Perhubungan/ <i>Office of Transportation</i>	17	1	38
Dinas Komunikasi dan Informatika/ <i>Department of Communications and Informatics</i>	26	4	41
Dinas Koperasi dan Usaha Kecil Menengah/ <i>Cooperatives and Micro-Small Industries Purbalingga Regency</i>	11	3	17
Dinas Penanaman Modal dan Perijinan Terpadu Satu Pintu/ <i>Purbalingga Regency of Investment and One Stop Integrated Service Office</i>	11	1	20
Dinas Kearsipan dan Perpustakaan/ <i>Filing & Library Service</i>	7	3	15
Dinas Pertanian/ <i>Office of Agriculture</i>	72	7	149

Lanjutan Tabel/Continued Table 2.3.6

Jenis Organisasi Perangkat Daerah (OPD) <i>Type of Occupation</i>	Tingkat Pendidikan <i>Educational Level</i>		
	S1 <i>Bachelor</i>	S2/S3 <i>Bachelor</i>	Jumlah <i>Total</i>
(1)	(9)	(10)	(11)
Dinas Perindustrian dan Perdagangan/ <i>Department of Industrial & Trading</i>	29	4	65
Kecamatan Kejobong/ <i>Kejobong Subdistrict</i>	3	1	10
Kecamatan Rembang/ <i>Rembang Subdistrict</i>	7	-	12
Kecamatan Bobotsari/ <i>Bobotsari Subdistrict</i>	6	-	7
Kecamatan Bukateja/ <i>Bukateja Subdistrict</i>	4	-	10
Kecamatan Karanganyar/ <i>Karanganyar Subdistrict</i>	8	1	11
Kecamatan Karangjambu/ <i>Karangjambu Subdistrict</i>	6	-	12
Kecamatan Karangmoncol/ <i>Karangmoncol Subdistrict</i>	4	-	9
Kecamatan Karangreja/ <i>Karangreja Subdistrict</i>	5	-	9
Kecamatan Kertanegara/ <i>Kertanegara Subdistrict</i>	8	-	10
Kecamatan Bojongsari/ <i>Bojongsari Subdistrict</i>	3	1	10
Kecamatan Pengadegan/ <i>Pengadegan Subdistrict</i>	6	2	15
Kecamatan Purbalingga/ <i>Purbalingga Subdistrict</i>	4	2	8
Kecamatan Kalimanah/ <i>Kalimanah Subdistrict</i>	5	-	8
Kecamatan Kaligondang/ <i>Kaligondang Subdistrict</i>	4	1	12
Kecamatan Kemangkon/ <i>Kemangkon Subdistrict</i>	4	1	8
Kecamatan Kutasari/ <i>Kutasari Subdistrict</i>	7	-	11

Lanjutan Tabel/*Continued Table 2.3.6*

Jenis Organisasi Perangkat Daerah (OPD) <i>Type of Occupation</i>	Tingkat Pendidikan <i>Educational Level</i>		
	S1 <i>Bachelor</i>	S2/S3 <i>Bachelor</i>	Jumlah <i>Total</i>
(1)	(9)	(10)	(11)
Rumah Sakit Umum Daerah dr. Goeteng Taroenadibrata/ <i>Regional General Hospital dr. Goeteng Taroenadibrata</i>	129	41	389
Rumah Sakit Khusus Bersalin Panti Nugroho/ <i>Panti Nugroho</i> <i>Special Maternity Hospital</i>	15	7	90
KELURAHAN/ <i>Villages</i>	49	1	92
PUSKESMAS/ <i>Public Health Center</i>	172	32	761
Jumlah/Total	1 105	206	2 858

Sumber/*Source*: Badan Kepegawaian dan Pengembangan Sumber Daya Manusia Kabupaten Purbalingga/
Purbalingga Regency of Staffing and Human Resources Development Agency

Tabel
Table 2.3.7

Jumlah PNS di Luar Lingkungan Pemerintah Kabupaten Purbalingga Menurut Unit Kerja dan Tingkat Kepangkatan, 2022
Number of Civil Servants at External Government Environment by Institution and Hierarchy, 2022

Kecamatan Subdistrict	Tingkat Kepangkatan Hierarchy				Jumlah Total
	I	II	III	IV	
(1)	(2)	(3)	(4)	(5)	(6)
Pengadilan Negeri Purbalingga/ <i>Purbalingga District Court</i>
Pengadilan Agama Purbalingga/ <i>Purbalingga Religious Court</i>	-	3	21	10	34
Rumah Tahanan Negara Purbalingga/ <i>Purbalingga Detention Center</i>	-	18	36	-	54
Kantor Pertanahan Purbalingga/ <i>Land Office of Purbalingga Regency</i>	1	8	35	4	48
Polres Purbalingga/ <i>Purbalingga Police Resort</i>	1	17	19	-	37
Kodim 0702 Purbalingga/ <i>Purbalingga Military District Command</i>	-	12	5	-	17
Kejaksaan Negeri Purbalingga/ <i>Purbalingga State Attorney</i>	-	8	30	1	39
Kantor Kementerian Agama Purbalingga/ <i>Purbalingga Ministry of Religious Affairs</i>	2	49	827	136	1 014
Badan Pusat Statistik Purbalingga/ <i>BPS-Statistics of Purbalingga Regency</i>	-	4	24	5	33
RUPBASAN Purbalingga/ <i>Home of Foreclosure State</i>	-	1	14	-	15
Pangkalan TNI AU Jenderal Besar Soedirman/ <i>Jenderal Besar Soedirman Air Force of Indonesian National Army</i>	-	6	13	-	19
KPP Pratama Purbalingga/ <i>Purbalingga Pratama Tax Office</i>	-	32	58	7	97
Badan Narkotika Nasional Purbalingga/ <i>Purbalingga National Narcotics Agency</i>	-	1	11	-	12
Komisi Pemilihan Umum Purbalingga/ <i>General Election Commission of Purbalingga Regency</i>	-	1	13	1	15
Jumlah/Total	4	160	1 106	164	1 434

Catatan/ Note: Jumlah PNS BNN Purbalingga terbagi 17 PNS dan 3 POLRI/
Number of Civil Servants in Purbalingga National Narcotics Agency consists of 17 Civil Servants and 3 Police

Sumber/ Source: Kantor/Instansi/Dinas Terkait/ Office/Agency/Department Related

Tabel
Table 2.3.8

Jumlah PNS dan CPNS di Luar Lingkungan Pemerintah Kabupaten Purbalingga Menurut Unit Kerja dan Tingkat Pendidikan, 2022
Number of Civil Servants at External Government Environment by Institution and Educational Level, 2022

Unit Kerja <i>Institution</i>	Tingkat Pendidikan <i>Educational Level</i>		
	Sampai dengan SD/ <i>Up to Primary School</i>	SLTP/ Sederajat General <i>Vocational Junior High School</i>	SMA/ Sederajat/ General <i>Vocational Senior High School</i>
(1)	(2)	(3)	(4)
Pengadilan Negeri Purbalingga/ <i>Purbalingga District Court</i>
Pengadilan Agama Purbalingga/ <i>Purbalingga Religious Court</i>	-	-	2
Rumah Tahanan Negara Purbalingga/ <i>Purbalingga Detention Center</i>	-	-	29
Kantor Pertanahan Purbalingga/ <i>Land Office of Purbalingga Regency</i>	1	-	6
Polres Purbalingga/ <i>Purbalingga Police Resort</i>	-	-	21
Kodim 0702 Purbalingga/ <i>Purbalingga Military District Command</i>	-	-	17
Kejaksaan Negeri Purbalingga/ <i>Purbalingga State Attorney</i>	-	-	11
Kantor Kementerian Agama Purbalingga/ <i>Purbalingga Ministry of Religious Affairs</i>	2	2	53
Badan Pusat Statistik Purbalingga/ <i>BPS-Statistics of Purbalingga Regency</i>	-	-	5
RUPBASAN Purbalingga/ <i>Home of Foreclosure State</i>	-	-	7
Pangkalan TNI AU Jenderal Besar Soedirman/ <i>Jenderal Besar Soedirman Air Force of Indonesian National Army</i>	-	-	19
KPP Pratama Purbalingga/ <i>Purbalingga Pratama Tax Office</i>	-	-	2
Badan Narkotika Nasional Purbalingga/ <i>Purbalingga National Narcotics Agency</i>	-	-	1
Komisi Pemilihan Umum Purbalingga/ <i>General Election Commission of Purbalingga Regency</i>	-	-	1
Jumlah/Total	3	2	174

Lanjutan Tabel/Continued Table 2.3.8

Unit Kerja <i>Institution</i>	Tingkat Pendidikan <i>Educational Level</i>		
	Diploma I	Diploma II	Diploma III/Akta III/ Sarjana Muda/ Diploma III/Akta III/ Bachelor
(1)	(5)	(6)	(7)
Pengadilan Negeri Purbalingga/ <i>Purbalingga District Court</i>
Pengadilan Agama Purbalingga/ <i>Purbalingga Religious Court</i>	-	-	-
Rumah Tahanan Negara Purbalingga/ <i>Purbalingga Detention Center</i>	-	-	2
Kantor Pertanahan Purbalingga/ <i>Land Office of Purbalingga Regency</i>	2	-	5
Polres Purbalingga/ <i>Purbalingga Police Resort</i>	1	-	4
Kodim 0702 Purbalingga/ <i>Purbalingga Military District Command</i>	-	-	-
Kejaksaan Negeri Purbalingga/ <i>Purbalingga State Attorney</i>	-	-	5
Kantor Kementerian Agama Purbalingga/ <i>Purbalingga Ministry of Religious Affairs</i>	-	16	5
Badan Pusat Statistik Purbalingga/ <i>BPS-Statistics of Purbalingga Regency</i>	-	-	10
RUPBASAN Purbalingga/ <i>Home of Foreclosure State</i>	-	-	-
Pangkalan TNI AU Jenderal Besar Soedirman/ <i>Jenderal Besar Soedirman Air Force of Indonesian National Army</i>	-	-	-
KPP Pratama Purbalingga/ <i>Purbalingga Pratama Tax Office</i>	20	-	26
Badan Narkotika Nasional Purbalingga/ <i>Purbalingga National Narcotics Agency</i>	-	-	3
Komisi Pemilihan Umum Purbalingga/ <i>General Election Commission of Purbalingga Regency</i>	-	-	1
Jumlah/Total	23	16	61

Lanjutan Tabel/*Continued Table 2.3.8*

Unit Kerja <i>Institution</i>	Tingkat Pendidikan <i>Educational Level</i>			Jumlah <i>Total</i>
	Diploma IV	S1	S2/S3	
(1)	(5)	(9)	(10)	(11)
Pengadilan Negeri Purbalingga/ <i>Purbalingga District Court</i>
Pengadilan Agama Purbalingga/ <i>Purbalingga Religious Court</i>	-	26	6	34
Rumah Tahanan Negara Purbalingga/ <i>Purbalingga Detention Center</i>	-	23	-	54
Kantor Pertanahan Purbalingga/ <i>Land Office of Purbalingga Regency</i>	4	24	6	48
Polres Purbalingga/ <i>Purbalingga Police Resort</i>	-	10	1	37
Kodim 0702 Purbalingga/ <i>Purbalingga Military District Command</i>	-	-	-	17
Kejaksaan Negeri Purbalingga/ <i>Purbalingga State Attorney</i>	-	19	4	39
Kantor Kementerian Agama Purbalingga/ <i>Purbalingga Ministry of Religious Affairs</i>	-	872	64	1 014
Badan Pusat Statistik Purbalingga/ <i>BPS-Statistics of Purbalingga Regency</i>	10	2	6	33
RUPBASAN Purbalingga/ <i>Home of Foreclosure State</i>	-	7	1	15
Pangkalan TNI AU Jenderal Besar Soedirman/ <i>Jenderal Besar Soedirman Air Force of Indonesian National Army</i>	-	-	-	19
KPP Pratama Purbalingga/ <i>Purbalingga Pratama Tax Office</i>	-	39	10	97
Badan Narkotika Nasional Purbalingga/ <i>Purbalingga National Narcotics Agency</i>	-	8	-	12
Komisi Pemilihan Umum Purbalingga/ <i>General Election Commission of Purbalingga Regency</i>	-	11	2	15
Jumlah/Total	14	1 041	100	1 434

Sumber/ *Source:* Kantor/Instansi/Dinas Terkait/ *Office/Agency/Department Related*

Tabel
Table 2.3.9

Jumlah PNS dan CPNS di Luar Lingkungan Pemerintah Kabupaten Purbalingga Menurut Jenis Kelamin, 2022
Number of Civil Servants at External Government Environment by Institution and Sex, 2022

Unit Kerja <i>Institution</i>	Jenis Kelamin <i>Sex</i>		
	Laki-laki <i>Male</i>	Perempuan <i>Female</i>	Jumlah <i>Total</i>
(1)	(2)	(3)	(4)
Pengadilan Negeri Purbalingga/ <i>Purbalingga District Court</i>
Pengadilan Agama Purbalingga/ <i>Purbalingga Religious Court</i>	26	8	34
Rumah Tahanan Negara Purbalingga/ <i>Purbalingga Detention Center</i>	43	11	54
Kantor Pertanahan Purbalingga/ <i>Land Office of Purbalingga Regency</i>	35	13	48
Polres Purbalingga/ <i>Purbalingga Police Resort</i>	15	22	37
Kodim 0702 Purbalingga/ <i>Purbalingga Military District Command</i>	13	4	17
Kejaksaan Negeri Purbalingga/ <i>Purbalingga State Attorney</i>	22	17	39
Kantor Kementerian Agama Purbalingga/ <i>Purbalingga Ministry of Religious Affairs</i>	417	597	1014
Badan Pusat Statistik Purbalingga/ <i>BPS-Statistics of Purbalingga Regency</i>	21	12	33
RUPBASAN Purbalingga/ <i>Home of Foreclosure State</i>	10	5	15
Pangkalan TNI AU Jenderal Besar Soedirman/ <i>Jenderal Besar Soedirman Air Force of Indonesian National Army</i>	7	12	19
KPP Pratama Purbalingga/ <i>Purbalingga Pratama Tax Office</i>	64	33	97
Badan Narkotika Nasional Purbalingga/ <i>Purbalingga National Narcotics Agency</i>	4	8	12
Komisi Pemilihan Umum Purbalingga/ <i>General Election Commission of Purbalingga Regency</i>	9	6	15
Jumlah/Total	686	748	1 434

Sumber/ Source: Kantor/Instansi/Dinas Terkait/ Office/Agency/Department Related

2.4 KEUANGAN PEMERINTAH GOVERNMENT FINANCE

Tabel 2.4.1 Realisasi dan Perkembangan Realisasi Anggaran Pendapatan Pemerintah Daerah Kabupaten Purbalingga Tahun Anggaran 2022 (ribu rupiah)
Actual and Progress Revenues of Government of Purbalingga Regency (thousand rupiahs), 2022

Jenis Pendapatan/Kind of Revenues	Anggaran Revenues	Realisasi Actual	Persentase Percentage
(1)	(2)	(3)	(4)
1. PENDAPATAN/REVENUE	1 836 845 539	1 816 749 199	98,91
1.1 Pendapatan Asli Daerah/Original Local Government Revenue	98 640 901	102 187 238	103,60
1. Pajak Daerah/Local Taxes	65 501 110	73 252 953	111,83
2. Retribusi Daerah/Retributions	195 696	217 392	111,09
3. Hasil Kekayaan Daerah yang Dipisahkan/Income of Regional Government Corporate and Management of Separated Regional Government Wealth	19 664 095	19 664 098	100,00
4. Lain-lain yang sah/ Other Original Local Government Revenue	13 280 000	9 052 795	68,17
1.2 Dana Perimbangan/Balanced Budget	1 722 217 888	1 699 748 375	98,70
1. Pendapatan Transfer Pemerintah Pusat/ Central Government Transfer Income	1 578 350 270	1 554 797 565	98,51
2. Pendapatan Transfer Antar Daerah/ Income Transfers Between Regions	143 867 618	144 950 810	100,75
1.3 Lain-lain Pendapatan Daerah yang Sah/Other Legal Revenue	15 986 750	14 813 586	92,66
1. Pendapatan Hibah/Grants	15 986 750	14 813 586	92,66

Catatan/Note : Laporan keuangan unaudited/Financial statements unaudited

Sumber/Source: Badan Keuangan Daerah Kabupaten Purbalingga/ Purbalingga Regency Regional Finance Agency

Tabel
Table 2.4.2**Realisasi dan Perkembangan Anggaran Belanja
Pemerintah Daerah Kabupaten Purbalingga Tahun
Anggaran 2022 (ribu rupiah)
Actual and Progress Expenditures of Government of
Purbalingga Regency (thousand rupiahs), 2022**

Jenis Belanja/Kind of Expenditures	Anggaran Revenues	Realisasi Actual	Persentase Percentage
(1)	(2)	(3)	(4)
1. BELANJA/EXPENDITURE	436 593 045	427 685 406	97,96
1.1 Belanja Tidak Langsung/Indirect Expenditure	17 647 709	15 694 586	88,93
1. Belanja Pegawai/Personnel Expenditure	11 017 979	10 320 127	93,67
2. Belanja Barang dan Jasa/Goods and Services Expenditure	6 629 730	5 374 459	81,07
1.2 Belanja Modal/Direct Expenditure	547 625	519 493	94,86
1. Belanja Modal Peralatan dan Mesin/Capital Expenditure	522 625	519 493	99,40
2. Belanja Modal Aset Tetap lainnya/ Other Fixed Asset Capital Expenditures	25 000	-	-
3. Belanja Modal/Capital Expenditure	-	-	-
1.3 Belanja Modal Tidak Terduga/ Unexpected Capital Expenditures	9 351 830	3 147 411	33,66
1. Belanja Tidak Terduga/Unexpected Shopping	9 351 830	3 147 411	33,66
1.4 Belanja Transfer/Transfer shopping	409 045 881	408 323 916	99,82
1. Belanja Bagi Hasil/Profit Sharing Shopping	7 927 958	7 853 261	99,06
2. Belanja Bantuan Keuangan/Shopping for Financial Aid	401 117 923	400 470 655	99,84

Catatan/Note : Laporan keuangan unaudited/Financial statements unaudited

Sumber/Source: Badan Keuangan Daerah Kabupaten Purbalingga/ Purbalingga Regency Regional Finance Agency

Tabel
Table 2.4.3

**Realisasi dan Perkembangan Anggaran Pembiayaan
Pemerintah Daerah Kabupaten Purbalingga Tahun
Anggaran 2022 (ribu rupiah)
Actual and Progress Financing of Government of
Purbalingga Regency (thousand rupiahs), 2022**

Jenis Pembiayaan/Kind of Financing	Anggaran Revenues	Realisasi Actual	Persentase Percentage
(1)	(2)	(3)	(4)
1. PEMBIAYAAN DAERAH/REGIONAL FINANCING			
1.1 Penerimaan Pembiayaan Daerah/ Acceptance Regional Financing	68 375 000	119 082 209	174,16
1. Sisa Lebih Perhitungan Anggaran Tahun Anggaran Sebelumnya/ Remaining Budget Previous Fiscal Year	62 375 000	113 082 209	181,29
2. Penerimaan Pinjaman Daerah/Acceptance Regional Loans	-	-	-
3. Pencairan Dana Cadangan/Liquidation of Reserve Funds	6 000 000	6 000 000	100,00
4. Penerimaan Kembali Pemberian Pinjaman Daerah/ Acceptance Back Lending Regions	-	-	-
1.2 Pengeluaran Pembiayaan Daerah/ Expenditure Regional Financing	10 862 500	11 300 000	104,03
1. Investasi Pemerintah Daerah/Regional Government Investment	-	-	-
2. Pembayaran Pokok Hutang/Debt Principal Payments	-	-	-
3. Pemberian Pinjaman Daerah/Lending Regions	-	-	-
4. Pembentukan Dana Cadangan/Establishment Reserve Fund	6 000 000	6 000 000	100,00
5. Penyertaan Modal Pemerintah Daerah/ Local Government Equity Participation	4 862 500	5 300 000	109,00
Pembiayaan Netto/ Gross Regional Financing	57 512 500	107 782 209	187,41
Sisa Lebih Perhitungan Anggaran/Remaining Budget			

Catatan/Note : Laporan keuangan unaudited/Financial statements unaudited

Sumber/Source: Badan Keuangan Daerah Kabupaten Purbalingga/ Purbalingga Regency Regional Finance Agency

Tabel
Table 2.4.4**Target dan Realisasi Hasil Pungutan PBB Sektor Pedesaan dan Perkotaan Menurut Kecamatan (ribu rupiah), 2021 dan 2022****Target and Actual Property Tax Result Urban and Rural Sector by Subdistrict (thousand rupiahs), 2021 and 2022**

Kecamatan Subdistrict	2021		2022	
	Target	Realisasi Actual	Target	Realisasi Actual
(1)	(2)	(3)	(4)	(5)
Kemangkon	1 049 188	1 082 340	1 625 227	1 624 931
Bukateja	819 533	846 086	1 720 753	1 724 564
Kejobong	1 667 914	1 678 116	970 841	970 842
Pengadegan	411 498	424 228	701 220	701 938
Kaligondang	1 293 021	1 333 043	1 189 968	1 191 980
Purbalingga	2 772 198	2 951 943	2 864 171	2 836 294
Kalimanah	1 988 506	1 985 148	2 038 768	2 014 991
Padamara	521 093	537 424	1 229 697	1 201 262
Kutasari	855 636	871 179	1 226 660	1 230 942
Bojongsari	908 649	912 202	1 147 673	1 139 136
Mrebet	873 454	897 280	1 211 855	1 205 121
Bobotsari	898 409	907 286	1 009 632	1 012 037
Karangreja	661 654	677 612	515 038	515 272
Karangjambu	678 762	700 034	414 629	414 629
Karanganyar	1 152 512	1 192 288	636 001	636 078
Kertanegara	1 183 161	1 210 743	458 142	458 698
Karangmoncol	675 808	697 127	768 655	727 634
Rembang	1 689 006	1 711 529	946 356	943 494
Purbalingga	20 100 002	20 615 608	20 675 286	20 549 843

Catatan/Note : Laporan keuangan unaudited/ *Financial statements unaudited*Sumber/Source : Badan Keuangan Daerah Kabupaten Purbalingga/*Purbalingga Regency Regional Finance Agency*

Tabel
Table 2.4.5

Target dan Realisasi Hasil Pungutan PBB Sektor Pedesaan dan Perkotaan Menurut Kecamatan (ribu rupiah), 2021 dan 2022

Target and Actual Property Tax Result Urban and Rural Sector by Subdistrict (thousand rupiahs), 2021 and 2022

Sektor Sector	2021		Persentase Percentage
	Target	Realisasi Actual	
(1)	(2)	(3)	(4)
Pedesaan/ Urban	8 503 778	8 923 397	104,93
Perkotaan/ Rural	11 596 222	11 692 210	100,83
Purbalingga	20 100 000	20 615 607	102,57

Lanjutan Tabel/*Continued Table 2.4.5*

Sektor Sector	2022		Persentase Percentage
	Target	Realisasi Actual	
(1)	(2)	(3)	(4)
Pedesaan/ <i>Urban</i>	11 614 403	12 169 396	104,78
Perkotaan/ <i>Rural</i>	8 485 597	8 798 203	103,68
Purbalingga	20 100 000	20 967 600	104,32

Sumber/*Source*: Badan Keuangan Daerah Kabupaten Purbalingga/*Purbalingga Regency Regional Finance Agency*

Tabel
Table 2.4.6

Target dan Realisasi Pungutan PBB Menurut Sektor (ribu rupiah) di Kabupaten Purbalingga, 2021 dan 2022
Target and Actual Property Tax Result by Sector (Thousand rupiahs) in Purbalingga Regency, 2021 and 2022

Sektor Sector	2021		Persentase Percentage
	Target	Realisasi Actual	
(1)	(2)	(3)	(4)
Perkebunan/ <i>Plantation</i>	-	-	-
Perhutanan/ <i>Forestry</i>	1 431 181	1 431 181	100,00
Pertambangan/ <i>Mining</i>	-	-	-
Purbalingga	1 431 181	1 431 181	100,00

Lanjutan Tabel/*Continued Table 2.4.6*

Sektor Sector	2022		Persentase Percentage
	Target	Realisasi Actual	
(1)	(2)	(3)	(4)
Perkebunan/ <i>Plantation</i>	-	-	-
Perhutanan/ <i>Forestry</i>	1 746 800	1 746 800	100,00
Pertambangan/ <i>Mining</i>	-	-	-
Purbalingga	1 746 800	1 746 800	100,00

Sumber/*Source*: Kantor Pelayanan Pajak Pratama Kabupaten Purbalingga/ *Purbalingga Regency Pratama Tax Office*

Tabel
Table 2.4.7

Aset Perusahaan Daerah dan BUMD Menurut Nama Badan Usaha di Kabupaten Purbalingga (ribu rupiah), 2019-2022
Regional Company Assets and Regional Owned Enterprises by Name of Business Entity in Purbalingga Regency (thousand rupiahs), 2019-2022

Nama BUMD Name of Business Entity	2019	2020	2021	2022
(1)	(2)	(3)	(4)	(5)
PT BPR BKK Purbalingga (Perseroda *)	441 580 734	448 806 715	415 309 143	429 811 020
Perumda BPR Artha Perwira *)	115 398 435	115 918 499	106 986 989	125 212 090
Perumda Air Minum Tirta Perwira *)	109 294 904	113 868 184	121 305 819	126 548 822
PT BPR Syariah Buana Mitra Perwira *)	130 740 028	165 899 152	185 464 803	210 963 975
PD Purbalingga Ventura *)	832 795	814 834	-	-
Perumda Puspahastama *)	2 636 185	4 279 473	7 656 532	11 777 153
Perumda Owabong *)	54 622 237	86 676 855	75 502 791	75 390 784
Purbalingga	855 105 318	936 263 712	912 226 077	979 703 844

Catatan/Note : *) Audited

Sumber/Source: Bagian Perekonomian SETDA Kabupaten Purbalingga/Economic Division of the Regional Secretariat of Purbalingga Regency

2.5 PEMILIHAN UMUM GENERAL ELECTION

Tabel 2.5.1 **Jumlah Tempat Pemungutan Suara (TPS) dan Pemilih dalam Pelaksanaan Pemilihan Bupati dan Wakil Bupati Menurut Kecamatan di Kabupaten Purbalingga, 2020**
Number of Voting Place and Voters in Election Regent and Vice Regent by Subdistrict in Purbalingga Regency, 2020

Kecamatan Subdistrict	Jumlah TPS Number of Voting Places	Jumlah Pemilih Number of Voters
(1)	(2)	(3)
Kemangkon	137	48 285
Bukateja	165	58 365
Kejobong	106	38 450
Pengadegan	92	31 159
Kaligondang	142	49 810
Purbalingga	136	42 446
Kalimanah	115	41 631
Padamara	97	32 791
Kutasari	140	47 334
Bojongsari	138	46 143
Mrebet	163	57 628
Bobotsari	109	40 350
Karangreja	90	33 945
Karangjambu	63	20 797
Karanganyar	90	30 965
Kertanegara	75	27 978
Karangmoncol	124	44 108
Rembang	147	51 361
Purbalingga	2 129	743 546

Sumber/Source: Komisi Pemilihan Umum Kabupaten Purbalingga/ National General Election Commission of Purbalingga Regency

Tabel
Table 2.5.2

Jumlah Perolehan Suara Sah dalam Pemilihan Bupati dan Wakil Bupati Berdasarkan Nama Pasangan Calon Bupati dan Wakil Bupati di Kabupaten Purbalingga, 2020
Number of Valid Votes in Election Regent and Vice Regent by Candidate of Regent and Vice Regent in Purbalingga Regency, 2020

Pasangan Calon Bupati Dan Wakil Bupati <i>Candidate Regent and Vice Regent</i>	Perolehan Suara Sah <i>Number of Valid Votes</i>		
	Jumlah <i>Total</i>	Persentase <i>Percentage</i>	Peringkat <i>Ranked</i>
(1)	(2)	(3)	(4)
Dyah Hayuning Pratiwi, S.E., B.Econ., M.M.	288 741	54,74	1
H. Sudono, S.T., M.T.			
Muhammad Sulhan Fauzi, S.E., M.M.	238 735	45,26	2
Zaini Makarim Supriyatno, S.T.			
Purbalingga	527 476	100,00	

Sumber/Source: Komisi Pemilihan Umum Kabupaten Purbalingga/ National General Election Commission of Purbalingga Regency

Tabel
Table 2.5.3**Jumlah Perolehan Suara Sah dalam Pemilu Legislatif Menurut Kecamatan di Kabupaten Purbalingga, 2019**
Number of Valid Votes in the Legislative Election by Subdistrict in Purbalingga Regency, 2019

Kecamatan Subdistrict	DPR	DPD	DPRD I	DPRD II
(1)	(2)	(3)	(4)	(5)
Kemangkon	33 513	27 195	30 555	36 194
Bukateja	39 609	32 925	35 823	42 825
Kejobong	25 102	20 227	22 416	27 462
Pengadegan	20 687	17 164	18 644	22 314
Kaligondang	34 009	27 934	30 072	36 856
Purbalingga	32 148	26 976	29 860	33 471
Kalimanah	31 063	25 382	28 782	32 904
Padamara	23 349	19 129	20 772	25 373
Kutasari	30 456	23 408	26 526	35 457
Bojongsari	31 030	23 465	27 210	35 266
Mrebet	34 609	24 695	29 144	40 446
Bobotsari	25 186	18 698	21 232	28 434
Karangreja	20 369	14 635	17 228	23 646
Karangjambu	11 834	9 185	10 133	13 501
Karanganyar	18 361	13 802	15 587	20 444
Kertanegara	16 300	12 874	14 483	18 343
Karangmoncol	28 456	22 930	25 069	30 944
Rembang	31 084	25 266	27 028	33 473
Purbalingga	487 165	385 890	430 564	537 353

Sumber/Source: Komisi Pemilihan Umum Kabupaten Purbalingga/ National General Election Commission of Purbalingga Regency

Tabel
Table 2.5.4**Jumlah Tempat Pemungutan Suara (TPS) dan Pemilih dalam Pemilihan Legislatif Menurut Kecamatan di Kabupaten Purbalingga, 2019**
Number of Voting Place and Voters in the Legislative Election by Subdistrict in Purbalingga Regency, 2019

Kecamatan <i>Subdistrict</i>	Jumlah TPS <i>Number of Voting Places</i>	Jumlah Pemilih <i>Number of Voters</i>
(1)	(2)	(3)
Kemangkong	191	49 108
Bukateja	224	58 896
Kejobong	143	39 038
Pengadegan	134	31 349
Kaligondang	187	49 894
Purbalingga	169	43 311
Kalimanah	151	42 091
Padamara	121	33 287
Kutasari	184	47 456
Bojongsari	180	46 454
Mrebet	220	57 899
Bobotsari	150	40 570
Karangreja	130	34 618
Karangjambu	85	20 908
Karanganyar	121	31 694
Kertanegara	109	28 352
Karangmoncol	177	44 758
Rembang	222	52 528
Purbalingga	2 898	752 211

Sumber/Source: Komisi Pemilihan Umum Kabupaten Purbalingga/ National General Election Commission of Purbalingga Regency

Tabel
Table 2.5.5

Jumlah Tempat Pemungutan Suara (TPS) dan Pemilih pada Pemilihan Presiden dan Wakil Presiden Menurut Kecamatan di Kabupaten Purbalingga, 2019
Number of Voting Place and Voters in the Election of President and Vice President by Subdistrict in Purbalingga Regency, 2019

Kecamatan Subdistrict	Jumlah TPS Number of Voting Places	Jumlah Pemilih Number of Voters
(1)	(2)	(3)
Kemangkon	191	49 108
Bukateja	224	58 896
Kejobong	143	39 038
Pengadegan	134	31 349
Kaligondang	187	49 894
Purbalingga	169	43 311
Kalimanah	151	42 091
Padamara	121	33 287
Kutasari	184	47 456
Bojongsari	180	46 454
Mrebet	220	57 899
Bobotsari	150	40 570
Karangreja	130	34 618
Karangjambu	85	20 908
Karanganyar	121	31 694
Kertanegara	109	28 352
Karangmoncol	177	44 758
Rembang	222	52 528
Purbalingga	2 898	752 211

Sumber/Source: Komisi Pemilihan Umum Kabupaten Purbalingga/ National General Election Commission of Purbalingga Regency

BAB 3

PENDUDUK DAN KETENAGAKERJAAN

Chapter 3. Population and Employment

TPAK

(Tingkat Partisipasi Angkatan Kerja)

Economically Active Participation Rate

Perempuan
Female

62,50%


Laki-laki
Male

84,85%



Bekerja sebagai
Buruh/Karyawan/Pegawai
Work as Regular employee

38%



Bekerja di Sektor
Industri Pengolahan
Work in Manufacturing

33%



Pendidikan Tertinggi
Pekerja adalah
Sekolah Dasar
Educational Attainment
worker is Primary School

52%

KONDISI TENAGA KERJA TAHUN 2022

“Lebih dari
1/2 penduduk yang
bekerja adalah
lulusan Sekolah
Dasar “

Most of population
graduation is primary school

Sumber/ Source : BPS, Pendataan Potensi Desa (Podes)/

BPS-Statistics Indonesia, Village Potential Data Collection

PENJELASAN TEKNIS**TECHNICAL NOTES**

1. **Salah satu sumber data kependudukan** adalah sensus penduduk yang dilaksanakan setiap sepuluh tahun sekali. Sensus penduduk telah dilaksanakan sebanyak tujuh kali sejak Indonesia merdeka, yaitu tahun 1961, 1971, 1980, 1990, 2000, 2010, dan 2021.

Keenam sensus penduduk sebelumnya dilaksanakan dengan menggunakan metode tradisional, yaitu mencatat setiap penduduk dari rumah ke rumah. Pertama kalinya dalam sejarah sensus penduduk di Indonesia, Sensus Penduduk 2021 (SP2020) menggunakan metode kombinasi yaitu dengan memanfaatkan data Administrasi Kependudukan (Admuduk) dari Direktorat Jenderal Kependudukan dan Pencatatan Sipil (Ditjen Dukcapil) Kementerian Dalam Negeri (Kemendagri) sebagai data dasar pelaksanaan SP2020. Hal ini dirancang dan dilaksanakan sebagai upaya untuk mewujudkan "SATU DATA KEPENDUDUKAN INDONESIA".

SP2020 mencakup seluruh penduduk yang tinggal di wilayah teritorial Indonesia, mencakup Warga Negara Indonesia (WNI) dan Warga Negara Asing (WNA) yang telah menetap atau

1. **One of the sources of demographic data** is population census, which is conducted every ten years. Population Census has been conducted seven times since Indonesia's independence: 1961, 1971, 1980, 1990, 2000, 2010, and 2021.

The previous six population censuses were carried out using the traditional method, canvassing each person door-to-door. For the first time in the history of the population census in Indonesia, the 2021 Population Census (PC2020) used a combined method, that is utilizing Population Administration data managed by the Directorate General of Population and Civil Registration of the Ministry of Home Affairs as the basic data for the population census. This is designed and implemented as an effort to realize "ONE INDONESIAN POPULATION DATA".

PC2020 covered all residents who live in Indonesia's territory, including Indonesian citizens (WNI) and foreign citizens (WNA) who have stayed or plan to stay in Indonesian territory for at least one

berencana menetap di wilayah Indonesia selama minimal satu tahun. WNI yang dicakup juga termasuk mereka yang berada di luar negeri, yaitu Anggota Korps Diplomatik Republik Indonesia beserta keluarganya di luar negeri dan Anggota TNI/POLRI beserta keluarganya yang sedang melakukan misi perdamaian di luar negeri.

Untuk tahun yang tidak dilaksanakan sensus penduduk, data kependudukan diperoleh dari hasil proyeksi penduduk. Proyeksi penduduk merupakan suatu perhitungan ilmiah yang didasarkan pada asumsi dari komponen-komponen perubahan penduduk, yaitu kelahiran, kematian, dan migrasi (migrasi internasional dan migrasi risen antar provinsi). Proyeksi penduduk interim 2021-2023 dihitung menggunakan data dasar penduduk hasil perapihan umur dari data Administrasi Kependudukan dan SP2020 dengan menggunakan asumsi Angka Kelahiran Total sejak tahun 2021 konstan 2,1 (sesuai Proyeksi Survei Penduduk antar Sensus (SUPAS) 2015-2045), Angka Kematian Bayi (AKB) meneruskan hasil Proyeksi SUPAS 2015-2045, dan pola migrasi 2021 sama dengan pola migrasi hasil SUPAS 2015.

year. The Indonesian citizens who are covered also include those who are abroad, namely members of the Diplomatic Corps of the Republic of Indonesia and their families abroad and members of the TNI/POLRI and their families who are carrying out Peacekeeping Missions abroad.

For the periods besides the census year, population projection is applied to estimate population for those years. The population projection is an estimation based on the demographic components, such as birth, death, and migration (international migration and recent migration). The interim population projection for 2021-2023 is calculated from the single age smoothed combined from Population Administration Data and the 2021 Population Census. It uses the assumption that the Total Fertility Rate (TFR) since 2021 is constant at 2.1 (according to the population projection of 2015-2045 Intercensal Population Survey (SUPAS)), Infant Mortality Rate (IMR) continues the results of the 2015-2045 SUPAS Projection, and the 2021 migration pattern is the same as the pattern of migration in SUPAS2015 results.

Dalam publikasi ini, data yang disajikan merupakan hasil SP2020 (September), dan hasil proyeksi penduduk interim 2021-2023 (pertengahan tahun/Juni).

The data presented in this publication are the PC2020 results (September) and the result of interim population projection 2021-2023 (midyear/June).

2. **Penduduk Indonesia** adalah semua orang yang berdomisili di wilayah teritorial Indonesia, mencakup Warga Negara Indonesia (WNI) dan Warga Negara Asing (WNA) yang telah menetap selama satu tahun atau lebih atau berencana menetap di wilayah Indonesia selama minimal satu tahun. Pada sensus sebelumnya referensi waktu dalam konsep kependudukan adalah enam bulan. Perubahan ini didasari oleh UU No. 24 Tahun 2013 tentang Perubahan atas UU No. 23 Tahun 2006 tentang Administrasi Kependudukan pada Pasal 15.
3. **Laju pertumbuhan penduduk per tahun** adalah angka yang menunjukkan rata-rata tingkat penambahan penduduk per tahun dalam jangka waktu tertentu. Angka ini dinyatakan sebagai persentase dari penduduk dasar. Metode penghitungan laju pertumbuhan penduduk yang digunakan oleh BPS adalah metode geometrik.
4. **Kepadatan penduduk** adalah ukuran persebaran penduduk yang menunjukkan jumlah penduduk untuk setiap kilometer

2. **The population of Indonesia** are all people who live in Indonesia's territory, including Indonesian citizens and foreign citizens who have lived for one year or more or plan to stay in Indonesia territory for at least one year. In the previous census the time reference in the population concept was six months. This change is based on Law no. 24 of 2013 concerning Amendments to Law no. 23 of 2006 concerning Population Administration in Article 15.
3. **Annual population growth rate** is a number that shows the average rate of population growth per year in a certain period. This rate is a percentage of the basic population. The method used by Statistics Indonesia is the geometric method.
4. **Population density** is a measure of the distribution of the population which shows the total population for each square kilometer of area.

persegi luas wilayah.

5. **Rasio jenis kelamin** adalah perbandingan antara jumlah penduduk laki-laki dan jumlah penduduk perempuan pada suatu daerah dan waktu tertentu, yang biasanya dinyatakan dalam banyaknya penduduk lakilaki per 100 perempuan.
5. **Sex ratio** is the ratio of male population to female population in a given area and time, usually expressed as the number of males for every 100 females.
6. **Distribusi penduduk** adalah pola persebaran penduduk di suatu wilayah, baik berdasarkan batas-batas geografis maupun berdasarkan batas-batas administrasi pemerintahan.
6. **Population distribution** is the pattern of population distribution in an area, either by geographic boundaries or by government administrative boundaries.

<https://purbalinggakab.bps.go.id>

ULASAN

Penduduk Kabupaten Purbalingga tahun 2022 berjumlah 1.019.840 yang terdiri dari 515.842 laki-laki dan 503.998 perempuan, dengan demikian rasio jenis kelamin 102,35. Banyaknya keluarga mencapai 343.907 atau rata-rata anggota per rumah tangga 3 orang.

Berdasarkan kelompok umur penduduk Kabupaten Purbalingga terdiri dari 0–14 tahun sebanyak 237.748 dan 15 tahun keatas sebanyak 782.092, dengan demikian laju pertumbuhan penduduk per tahun Kabupaten Purbalingga tahun 2021–2022 sebesar 1,19 persen.

Berdasarkan hasil Sakernas tahun 2022 penduduk usia 15 tahun keatas yang merupakan angkatan kerja sebanyak 538.507, sedangkan yang bukan angkatan kerja sebanyak 194.496. Penduduk yang bekerja sebanyak 510.319 terdiri dari 286.156 laki-laki dan 224.163 perempuan.

DESCRIPTION

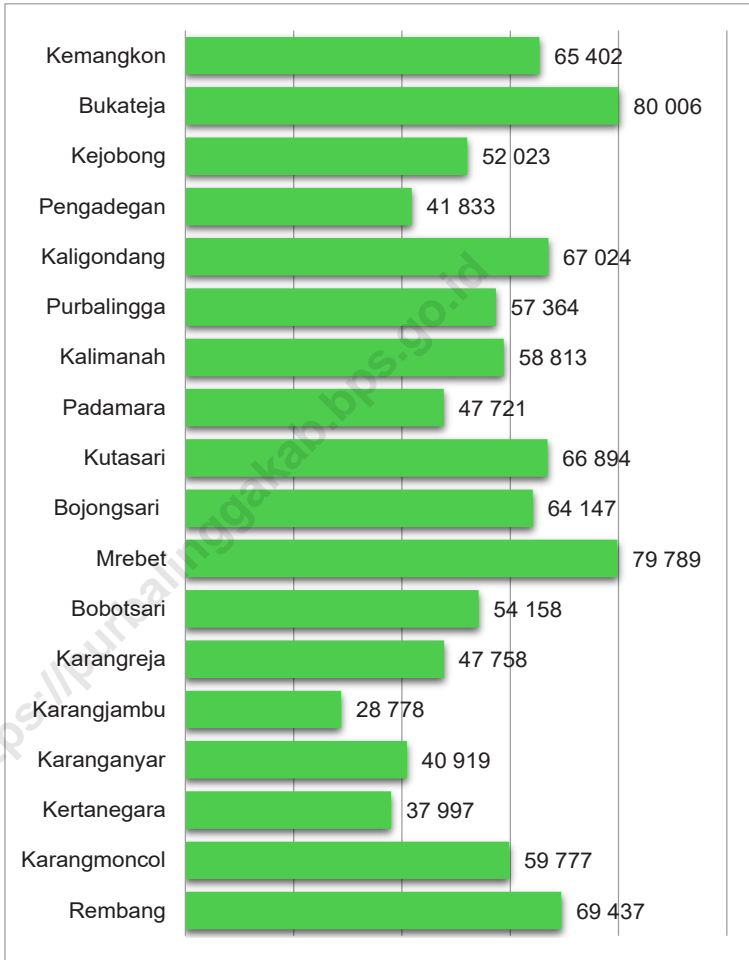
Population of Purbalingga Regency in 2022 amounted to 1.019.840 consists of 515.842 men and 503.998 women, thus the sex ratio of 102,35. Number of households reached 343.907 or average per household are 3 persons.

According to age group population of Purbalingga Regency consists of 0-14 years as many as 237.748 and 15 years and above as many as 782.092, thus annual population growth rate of Purbalingga Regency 2021-2022 is 1,19 percent.

Based on the Sakernas results years of 2022 population age 15 years and over who are a labor force 538.507, while are not a labor force 194.496. Working population as many as 510.319 consists of 286.156 men and 224.163 women.

Gambar 3.1
Figures

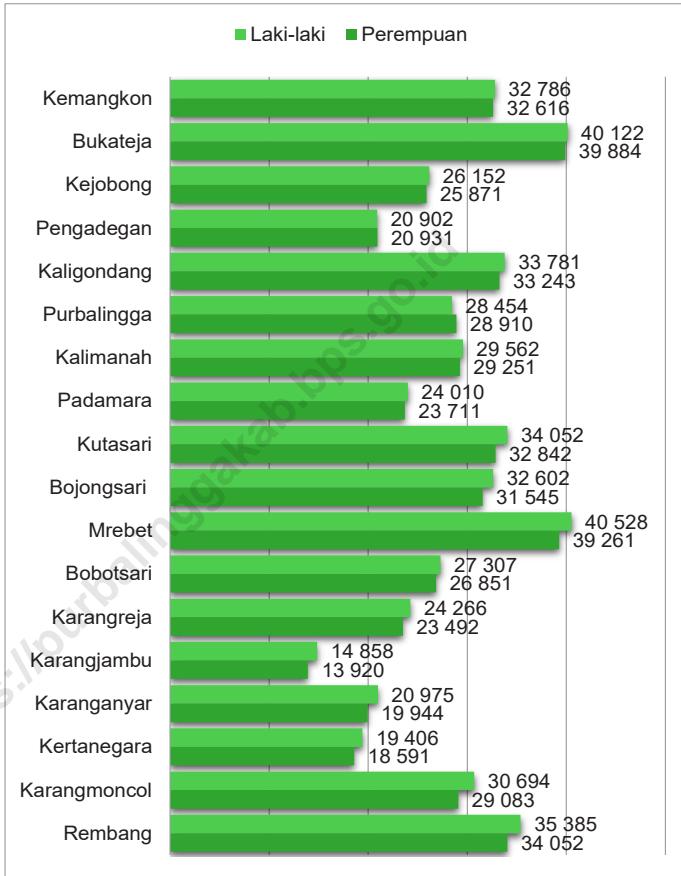
Penduduk Menurut Kecamatan di Kabupaten Purbalingga, 2022
Population by Subdistrict in Purbalingga Regency, 2022



Catatan/Note: 2022-Proyeksi Penduduk Interim 2021-2023/Interim Population Projection 2021-2023
Sumber/Source: Dinas Kependudukan dan Pencatatan Sipil Kabupaten Purbalingga/Population and Civil Registration Agency Purbalingga

Gambar 3.2
Figures

Penduduk Menurut Kecamatan dan Jenis Kelamin di Kabupaten Purbalingga, 2022
Population by Subdistrict and Sex in Purbalingga Regency, 2022



Catatan/Note: 2022-Proyeksi Penduduk Interim 2021-2023/Interim Population Projection 2021-2023
Sumber/Source: Dinas Kependudukan dan Pencatatan Sipil Kabupaten Purbalingga/Population and Civil Registration Agency Purbalingga

3.1 PENDUDUK POPULATION

Tabel 3.1.1 **Penduduk, Laju Pertumbuhan Penduduk, Distribusi Persentase Penduduk, Kepadatan Penduduk, Rasio Jenis Kelamin Penduduk Menurut Kecamatan di Kabupaten Purbalingga, 2022**
Population, Population Growth Rate, Percentage Distribution of Population, Population Density and Population Sex Ratio by Sub District in Purbalingga Regency, 2022

Kecamatan Subdistrict	Penduduk Population	Laju Pertumbuhan Penduduk per Tahun 2020–2022 (%) Annual Population Growth Rate 2020–2022 (%)
(1)	(2)	(3)
Kemangkon	65 402	1,59
Bukateja	80 006	1,38
Kejobong	52 023	1,44
Pengadegan	41 833	1,09
Kaligondang	67 024	1,28
Purbalingga	57 364	- 0,21
Kalimanah	58 813	1,13
Padamara	47 721	1,45
Kutasari	66 894	1,45
Bojongsari	64 147	0,95
Mrebet	79 789	1,40
Bobotsari	54 158	0,90
Karangreja	47 758	1,36
Karangjambu	28 778	1,42
Karanganyar	40 919	1,17
Kertanegara	37 997	1,65
Karangmoncol	59 777	1,20
Rembang	69 437	1,27
Purbalingga	1 019 840	1,21

Lanjutan Tabel/*Continued Table* 3.1.1

Kecamatan <i>Subdistrict</i>	Persentase Penduduk <i>Percentage of Total Population</i>	Kepadatan Penduduk (per km ²) ⁵ <i>Population Density per sq.km</i>
(1)	(4)	(5)
Kemangkon	6,41	1 449
Bukateja	7,84	1 887
Kejobong	5,10	1 301
Pengadegan	4,10	1 002
Kaligondang	6,57	1 326
Purbalingga	5,62	3 897
Kalimanah	5,77	2 613
Padamara	4,68	2 763
Kutasari	6,56	1 265
Bojongsari	6,29	2 193
Mrebet	7,82	1 666
Bobotsari	5,31	1 678
Karangreja	4,68	641
Karangjambu	2,82	624
Karanganyar	4,01	1 339
Kertanegara	3,73	999
Karangmoncol	5,86	992
Rembang	6,81	758
Purbalingga	100,00	1 311

Lanjutan Tabel/*Continued Table 3.1.1*

Kecamatan Subdistrict	Rasio Jenis Kelamin Penduduk Population Sex Ratio
(1)	(6)
Kemangkon	100,52
Bukateja	100,60
Kejobong	101,09
Pengadegan	99,86
Kaligondang	101,62
Purbalingga	98,42
Kalimanah	101,06
Padamara	101,26
Kutasari	103,68
Bojongsari	103,35
Mrebet	103,23
Bobotsari	101,70
Karangreja	103,29
Karangjambu	106,74
Karanganyar	105,17
Kertanegara	104,38
Karangmoncol	105,54
Rembang	103,91
Purbalingga	102,35

Catatan/Note: ¹ Hasil Proyeksi Penduduk Interim 2021–2023 (Pertengahan tahun/Juni)/The result of Interim Population Projection 2021–2023 (mid year/June)

² Luas kabupaten berdasarkan Keputusan Menteri Dalam Negeri Nomor 100.1.1-6117 Tahun 2022 /
Regency area Based on Minister of Home Affairs Regulation Number 100.1.1-6117/2022

Sumber/Source: BPS dan Kementerian Dalam Negeri/BPS-Statistics Indonesia and Ministry of Home Affairs

Tabel
Table 3.1.2**Jumlah Penduduk Menurut Kelompok Umur dan Jenis Kelamin di Kabupaten Purbalingga, 2022**
Population by Age Group and Sex in Purbalingga Regency, 2022

Kecamatan Subdistrict	Jenis Kelamin Sex		Jumlah Total
	Laki-laki Male	Perempuan Female	
(1)	(2)	(3)	(4)
0-4	41 292	39 511	80 803
5-9	41 678	36 090	77 768
10-14	40 949	38 229	79 177
15-19	39 001	36 628	75 629
20-24	34 230	38 992	73 222
25-29	36 827	32 872	69 699
30-34	36 007	39 309	75 316
35-39	37 767	33 626	71 393
40-44	34 072	33 100	67 172
45-49	32 929	33 433	66 362
50-54	30 888	37 250	68 138
55-59	28 284	24 919	53 203
60-64	27 906	29 533	57 439
65-69	24 623	19 270	43 893
70-74	17 187	13 896	31 083
75+	12 203	17 340	29 543
Purbalingga	515 842	503 998	1 019 840

Catatan/Note: Hasil Proyeksi Penduduk Interim 2021-2023 (Pertengahan tahun/Juni)/The result of Interim Population Projection 2021-2023 (mid year/June)

Sumber/Source: BPS/BPS-Statistics Indonesia

Tabel
Table 3.1.3**Jumlah Penduduk Menurut Kecamatan dan Jenis Kelamin
di Kabupaten Purbalingga, 2022**
**Population by Subdistrict and Sex in Purbalingga Regency,
2022**

Kecamatan Subdistrict	Jenis Kelamin Sex		
	Laki-laki Male	Perempuan Female	Jumlah Total
(1)	(2)	(3)	(4)
Kemangkon	32 786	32 616	65 402
Bukateja	40 122	39 884	80 006
Kejobong	26 152	25 871	52 023
Pengadegan	20 902	20 931	41 833
Kaligondang	33 781	33 243	67 024
Purbalingga	28 454	28 910	57 364
Kalimanah	29 562	29 251	58 813
Padamara	24 010	23 711	47 721
Kutasari	34 052	32 842	66 894
Bojongsari	32 602	31 545	64 147
Mrebet	40 528	39 261	79 789
Bobotsari	27 307	26 851	54 158
Karangreja	24 266	23 492	47 758
Karangjambu	14 858	13 920	28 778
Karanganyar	20 975	19 944	40 919
Kertanegara	19 406	18 591	37 997
Karangmoncol	30 694	29 083	59 777
Rembang	35 385	34 052	69 437
Purbalingga	515 842	503 998	1 019 840

Catatan/Note: Hasil Proyeksi Penduduk Interim 2021-2023 (Pertengahan tahun/Juni)/The result of Interim Population Projection 2021-2023 (mid year/June)

Sumber/Source: BPS/BPS-Statistics Indonesia

Tabel
Table 3.1.4

Jumlah Kepala Keluarga, Rata-rata Banyaknya Anggota Keluarga dan Kepemilikan Kartu Keluarga Menurut Kecamatan, 2022
Number of Households, Average Households Size and Family Card Ownership by Subdistrict, 2022

Kecamatan Subdistrict	Kepala Keluarga Household	Rata-rata Banyaknya Anggota Rumah Tangga Average Household Size	Kepemilikan Kartu Keluarga/ Family Card Ownership
(1)	(2)	(3)	(4)
Kemangkon	23 080	3	22925
Bukateja	27 356	3	27193
Kejobong	18 391	3	18285
Pengadegan	14 576	3	14501
Kaligondang	23 581	3	23493
Purbalingga	20 866	3	20758
Kalimanah	20 195	3	20106
Padamara	15 872	3	15792
Kutasari	22 666	3	22559
Bojongsari	21 705	3	21607
Mrebet	28 000	3	27856
Bobotsari	18 735	3	18642
Karangreja	15 605	3	15516
Karangjambu	9 351	3	9278
Karanganyar	14 303	3	14228
Kertanegara	12 687	3	12613
Karangmoncol	19 707	3	19570
Rembang	23 298	3	23087
Purbalingga	349 974	3	348 009

Catatan/Note: Data Penduduk per Desember 2022/Population Data of December 2022

Sumber/Source: Dinas Kependudukan dan Pencatatan Sipil Kabupaten Purbalingga/Population and Civil Registration Agency Purbalingga

Tabel 3.1.5 Jumlah Pelayanan Dokumen Kependudukan di Kabupaten Purbalingga, 2019-2022
Number Service of Residence Document in Purbalingga Regency, 2019-2022

Uraian Description	2019	2020	2021	2022
(1)	(3)	(4)	(5)	(6)
Kelahiran/ Birth	33 102	21 541	26 189	21 563
Kematian/ Dead	402	5 202	4 473	7 323
Perkawinan/ Marriage	42	37	56	39
Perceraian/ Divorce	9	5	9	8
Pengakuan Anak/ Recognition of Children	-	-	-	-
Pengesahan Anak/ Endorsement Child	39	39	3	12
Pengangkatan Anak/ Adoptions	-	-	26	18

Sumber/Source: Dinas Kependudukan dan Pencatatan Sipil Kabupaten Purbalingga/
 Population and Civil Registration Agency Purbalingga

Tabel
Table 3.1.6

Jumlah Pelayanan Kependudukan di Kabupaten Purbalingga, 2019-2022
Number of Residence Service in Purbalingga Regency, 2019-2022

Uraian Description	2019	2020	2021	2022
(1)		(2)	(3)	
Perekaman/Recording	118 281	139 347	155 939	17 756
Belum Rekam/Unrecording	19 699	8 315	3 563	-
Pencetakan/Printing	336 907	118 332	536 865	63 821
Pencetakan KIA/KIA Printing	56 200	40 251	124 805	7 914
PRR	9 723	429	1 027	-

Sumber/Source: Dinas Kependudukan dan Pencatatan Sipil Kabupaten Purbalingga/
Population and Civil Registration Agency Purbalingga

Tabel 3.1.7 **Jumlah Pelayanan Pindah Datang di Kabupaten Purbalingga, 2019-2022**
Table 3.1.7 **Number of Migration Service in Purbalingga Regency, 2019-2022**

Uraian Description	2019	2020	2021	2022
(1)	(2)	(3)	(4)	(5)
Pindah/Keluar/ Migration Out	20 704	7 051	8 459	10 448
Datang/Masuk/ Migration In	7 944	1 123	1 660	7 334

Sumber/Source: Dinas Kependudukan dan Pencatatan Sipil Kabupaten Purbalingga/
 Population and Civil Registration Agency Purbalingga

Tabel
Table 3.1.8

Jumlah Penduduk Migrasi Antar Kabupaten/Kota Menurut Kecamatan di Kabupaten Purbalingga, 2022
Population of Inter-Regency/Municipality Migration by Subdistrict in Purbalingga Regency, 2022

Kecamatan Subdistrict	Pindah Migration Out	Datang Migration In
(1)	(2)	(3)
Kemangkon	255	312
Bukateja	399	405
Kejobong	172	198
Pengadegan	104	119
Kaligondang	172	193
Purbalingga	345	353
Kalimanah	301	348
Padamara	230	251
Kutasari	194	275
Bojongsari	202	191
Mrebet	223	237
Bobotsari	147	177
Karangreja	109	150
Karangjambu	119	82
Karanganyar	116	113
Kertanegara	105	76
Karangmoncol	174	150
Rembang	257	171
Purbalingga	3 624	3 801

Catatan/Note: Data Penduduk per Desember 2022/Population Data of December 2022

Sumber/Source: Dinas Kependudukan dan Pencatatan Sipil Kabupaten Purbalingga/Population and Civil Registration Agency Purbalingga

Tabel 3.1.9 Jumlah Penduduk Migrasi Antar Provinsi Menurut Kecamatan di Kabupaten Purbalingga, 2022
Population of Inter-Provincial Migration by Subdistrict in Purbalingga Regency, 2022

Kecamatan Subdistrict	Pindah Migration Out	Datang Migration In
(1)	(2)	(3)
Kemangkong	291	165
Bukateja	349	201
Kejobong	223	111
Pengadegan	148	63
Kaligondang	264	132
Purbalingga	328	163
Kalimanah	259	138
Padamara	194	117
Kutasari	158	87
Bojongsari	163	94
Mrebet	265	129
Bobotsari	268	131
Karangreja	145	57
Karangjambu	79	36
Karanganyar	216	85
Kertanegara	164	58
Karangmoncol	304	102
Rembang	361	120
Purbalingga	4 179	1 989

Catatan/Note: Data Penduduk per Desember 2022/Population Data of December 2022

Sumber/Source: Dinas Kependudukan dan Pencatatan Sipil Kabupaten Purbalingga/Population and Civil Registration Agency Purbalingga

Tabel
Table 3.1.10

Realisasi Pelaksanaan Transmigrasi Menurut Daerah Penempatan/Pemukiman di Kabupaten Purbalingga, 2021 dan 2022
Realization Implementation of Transmigration by Regional Placement/Settlements in Purbalingga Regency, 2021 and 2022

Provinsi Province	2021		2022	
	KK/ Family	Jiwa/ People	KK/ Family	Jiwa/ People
(1)	(2)	(3)	(4)	(5)
Sumatera Barat	-	-	-	-
Sumatera Selatan	-	-	-	-
Jambi	-	-	-	-
Riau	-	-	-	-
Kalimantan Barat	-	-	-	-
Kalimantan Timur	-	-	-	-
Kalimantan Tengah	-	-	-	-
Kalimantan Selatan	-	-	-	-
Sulawesi Tengah	-	-	-	-
Sulawesi Selatan	-	-	-	-
Sulawesi Tenggara	-	-	2	6
Gorontalo	-	-	-	-
Maluku	-	-	-	-
Irian Jaya	-	-	-	-
DAI Pembangunan	-	-	-	-
Sumatera Barat	-	-	-	-
Bengkulu	-	-	-	-
Daerah Istimewa Aceh	-	-	-	-
Sulawesi Utara	-	-	-	-
Kalimantan Utara	-	-	-	-
Purbalingga	-	-	2	6

Sumber/Source: Dinas Tenaga Kerja Kabupaten Purbalingga/ Purbalingga Regency of Manpower Office

Tabel
Table 3.1.11**Realisasi Pelaksanaan Transmigrasi Menurut Kecamatan
di Kabupaten Purbalingga, 2021 dan 2022**
**Realization Implementation of Transmigration by
Subdistrict in Purbalingga Regency, 2021 and 2022**

Kecamatan Subdistrict	2021		2022	
	KK/ Family	Jiwa/ People	KK/ Family	Jiwa/ People
(1)	(2)	(3)	(4)	(5)
Kemangkon	-	-	1	4
Bukateja	-	-	-	-
Kejobong	-	-	1	2
Pengadegan	-	-	-	-
Kaligondang	-	-	-	-
Purbalingga	-	-	-	-
Kalimanah	-	-	-	-
Padamara	-	-	-	-
Kutasari	-	-	-	-
Bojongsari	-	-	-	-
Mrebet	-	-	-	-
Bobotsari	-	-	-	-
Karangreja	-	-	-	-
Karangjambu	-	-	-	-
Karanganyar	-	-	-	-
Kertanegara	-	-	-	-
Karangmoncol	-	-	-	-
Rembang	-	-	-	-
Purbalingga	-	-	2	6

Sumber/Source: Dinas Tenaga Kerja Kabupaten Purbalingga/ Purbalingga Regency of Manpower Office

**3.2 KETENAGAKERJAAN
EMPLOYMENT**

Tabel 3.2.1 Jumlah Penduduk Berumur 15 Tahun Keatas Menurut Jenis Kegiatan Selama Seminggu yang Lalu dan Jenis Kelamin di Kabupaten Purbalingga, 2022
Population Aged 15 Years and Over by Type of Activity During The Previous Week and Sex in Purbalingga Regency, 2022

Kegiatan Utama <i>Main Activity</i>	Jenis Kelamin/Sex		
	Laki-Laki <i>Male</i>	Perempuan <i>Female</i>	Jumlah <i>Total</i>
(1)	(2)	(3)	(4)
Angkatan Kerja <i>Economically Active</i>	305 217	233 290	538 507
Bekerja/ <i>Working</i>	286 156	224 163	510 319
Pengangguran Terbuka/ <i>Unemployment</i>	19 061	9 127	28 188
Bukan Angkatan Kerja <i>Economically Inactive</i>	54 493	140 003	194 496
Sekolah/ <i>Attending School</i>	19 431	19 067	38 498
Mengurus Rumah Tangga/ <i>Housekeeping</i>	15 429	106 050	121 479
Lainnya/ <i>Others</i>	19 633	14 886	34 519
Jumlah/Total	359 710	373 293	733 003
Tingkat Kesempatan Kerja <i>(TKK)/Job Opportunity Rate</i>	93,75	96,09	94,77
Tingkat Partisipasi Angkatan Kerja/ <i>Economically Active Participation Rate</i>	84,85	62,50	73,47
Tingkat Pengangguran/ <i>Unemployment Rate</i>	6,25	3,91	5,23

Sumber/Source: BPS, Survei Angkatan Kerja Nasional (Sakernas) Agustus/BPS-Statistics Indonesia, August National Labor Force Survey

Tabel
Table 3.2.2

Penduduk Berumur 15 Tahun ke Atas Menurut Pendidikan Tertinggi yang Ditamatkan, Jenis Kegiatan Selama Seminggu yang Lalu dan Jenis Kelamin di Kabupaten Purbalingga, 2022

Population 15 Years of Age and Over by Educational Attainment, Type of Activity and Sex During the Previous Week in Purbalingga Regency, 2022

Pendidikan Tertinggi yang Ditamatkan ¹ <i>Educational Attainment¹</i>	Laki-laki/ Male			Persentase Bekerja terhadap Angkatan Kerja <i>Percentage of Working to Economically Active</i>
	Bekerja <i>Working</i>	Pengangguran ² <i>Unemployment²</i>	Jumlah Angkatan Kerja <i>Total of Economically Active</i>	
(1)	(2)	(3)	(4)	(5)
1	151 285	8 457	159 742	94,71
2	66 973	3 452	70 425	95,10
3	16 126	2 061	18 187	88,67
4	36 892	3 987	40 879	90,25
5	5 203	-	5 203	100,00
6	9 677	1 104	10 781	89,76
Jumlah/Total	286 156	19 061	305 217	93,75

Lanjutan Tabel/*Continued Table* 3.2.2

Pendidikan Tertinggi yang Ditamatkan ¹ <i>Educational Attainment</i> ¹	Perempuan/ <i>Female</i>			Persentase Bekerja terhadap Angkatan Kerja <i>Percentage of Working to Economically Active</i>
	Bekerja <i>Working</i>	Pengangguran ² <i>Unemployment</i> ²	Jumlah Angkatan Kerja <i>Total of Economically Active</i>	
(1)	(2)	(3)	(4)	(5)
1	115 127	5 886	121 013	95,14
2	50 002	709	50 711	98,60
3	18 053	894	18 947	95,28
4	23 333	1 323	24 656	94,63
5	5 226	-	5 226	100,00
6	12 422	315	12 737	97,53
Jumlah/Total	224 163	9 127	233 290	96,09

Lanjutan Tabel/*Continued Table 3.2.2*

Pendidikan Tertinggi yang Ditamatkan ¹ <i>Educational Attainment¹</i>	Total/ <i>Total</i>			Persentase Bekerja terhadap Angkatan Kerja <i>Percentage of Working to Economically Active</i>
	Bekerja <i>Working</i>	Pengangguran ² <i>Unemployment²</i>	Jumlah Angkatan Kerja <i>Total of Economically Active</i>	
(1)	(2)	(3)	(4)	(5)
1	266 412	14 343	280 755	94,89
2	116 975	4 161	121 136	96,57
3	34 179	2 955	37 134	92,04
4	60 225	5 310	65 535	91,90
5	10 429	-	10 429	100,00
6	22 099	1 419	23 518	93,97
Jumlah/Total/	510 319	28 188	538 507	94,77

- Catatan/*Note:*
1. ≤ Sekolah Dasar (SD)/≤ *Primary School*
 2. Sekolah Menengah Pertama/*Junior High School*
 3. Sekolah Menengah Atas/*Senior High School*
 4. SMA Kejuruan/ *Vocational Senior High School*
 5. Diploma I/II/III/ *Diploma I/II/III*
 6. Perguruan Tinggi/ *Collage*

Sumber/*Source:* BPS, Survei Angkatan Kerja Nasional (Sakernas) Agustus/BPS-Statistics Indonesia, August National Labor Force Survey

Tabel
Table 3.2.3

Penduduk Berumur 15 Tahun Ke Atas yang Bekerja Selama Seminggu yang Lalu Menurut Status Pekerjaan Utama dan Jenis Kelamin di Kabupaten Purbalingga, 2022
Population 15 Years of Age and Over who Worked During The Previous Week by Main Employment Status and Sex in Purbalingga Regency, 2022

Status Pekerjaan Utama <i>Main Employment Status</i>	Laki-Laki <i>Male</i>	Perempuan <i>Female</i>	Jumlah <i>Total</i>
(1)	(2)	(3)	(4)
Berusaha sendiri <i>Own account worker</i>	66 350	34 735	101 085
Berusaha dibantu buruh tidak tetap/buruh tidak dibayar <i>Employer assisted by temporary worker/unpaid worker</i>	56 789	22 854	79 643
Berusaha dibantu buruh tetap/buruh dibayar <i>Employer assisted by permanent worker/paid worker</i>	9 616	1 656	11 272
Buruh/Karyawan/Pegawai/ <i>Employee</i>	91 835	109 536	201 371
Pekerja bebas di pertanian <i>Casual worker in agricultural</i>	19 253	4 653	23 906
Pekerja bebas di non pertanian <i>Casual worker in non agricultural</i>	23 766	2 569	26 335
Pekerja keluarga/tak dibayar <i>Family worker/unpaid worker</i>	18 547	48 160	66 707
Jumlah/Total	286 156	224 163	510 319

Sumber/Source: BPS, Survei Angkatan Kerja Nasional (Sakernas) Agustus/BPS-Statistics Indonesia, August National Labor Force Survey

Tabel
Table 3.2.4

Jumlah Penduduk Berumur 15 Tahun Ke Atas yang Bekerja Selama Seminggu yang Lalu Menurut Lapangan Pekerjaan Utama dan Jenis Kelamin di Kabupaten Purbalingga, 2022
Population Aged 15 Years and Over Who Worked During the Previous Week by Main Industry and Gender in Purbalingga Regency, 2022

Lapangan Pekerjaan Utama <i>Main Industry</i>	Laki-Laki <i>Male</i>	Perempuan <i>Female</i>	Jumlah <i>Total</i>
(1)	(2)	(3)	(4)
Pertanian/ <i>Agriculture</i>	79 018	25 580	104 598
Manufaktur/ <i>Manufacturing</i>	105 279	108 799	214 078
Jasa/ <i>Services Activities</i>	101 859	89 784	191 643
Jumlah/Total	286 156	224 163	510 319

Sumber/Source: BPS, Survei Angkatan Kerja Nasional (Sakernas) Agustus/BPS-Statistics Indonesia, August National Labor Force Survey

Tabel
Table 3.2.5

**Jumlah Kumulatif Pendaftaran Pencari Kerja Serta
Permintaan dan Pemenuhan Tenaga Kerja di Kabupaten
Purbalingga, 2022**
*Cumulative Number of Job Seeker Registration And Labor
Demand and Fulfillment in Purbalingga, 2022*

Uraian <i>Description</i>	Laki-Laki <i>Male</i>	Perempuan <i>Female</i>	Jumlah <i>Total</i>
(1)	(2)	(3)	(4)
Sisa pencari kerja yang terdaftar Tahun 2021/ <i>Registered job seekers remainder of 2021</i>	8 652	3 270	11 922
Pendaftar pencari kerja dalam Tahun 2022/ <i>Registrant job seekers in 2022</i>	7 511	9 487	16 998
Sisa permintaan tenaga kerja akhir Tahun 2021/ <i>Remaining labor demand end of 2021</i>	-	-	-
Permintaan tenaga kerja Tahun 2022/ <i>Labor demand 2022</i>	2 155	21 331	23 486
Penempatan/Pemenuhan tenaga kerja Tahun 2022/ <i>Placement/Labor compliance 2022</i>	1 444	4 690	6 134
Jumlah pencari kerja yang belum ditempatkan Tahun 2022/ <i>Number of job seekers who have not been placed in 2022</i>	10 214	6 143	16 357

Sumber/Source: Dinas Tenaga Kerja Kabupaten Purbalingga/ *Purbalingga Regency of Manpower Office*

Tabel 3.2.6 Jumlah Pencari Kerja yang Telah Ditempatkan Menurut Tingkat Pendidikan dan Jenis Kelamin di Kabupaten Purbalingga, 2022
Number of Job Seekers Issued by Level of Education and Gender in Purbalingga Regency, 2022

Uraian Description	Laki-Laki Male	Perempuan Female	Jumlah Total
(1)	(2)	(3)	(4)
Buta Huruf dan Tidak Tamat SD Illiterate and Did Not Finish Primary	-	2	2
Tamat SD Graduated Elementary School	43	475	518
Tamat SLTP Graduated Junior High School	320	1 319	1 639
Tamat SLTA Graduated Senior High School	1 116	2 831	3 947
D1/D2/Diploma	-	-	-
Tamat Sarjana Muda Graduated Baccalaureate	-	10	10
Tamat Sarjana Graduated Bachelor	3	15	18
Purbalingga	1 482	4 652	6 134

Sumber/Source: Dinas Tenaga Kerja Kabupaten Purbalingga/ Purbalingga Regency of Manpower Office

Tabel 3.2.7
Table

Jumlah Penempatan Pencari Kerja yang Terdaftar Antar Kerja Lokal dan Jenis Kelamin di Kabupaten Purbalingga, 2022
Number of Registered Job Seekers Who Placement at Local Place and Gender in Purbalingga Regency, 2022

Bulan Month	Jumlah Pencari Kerja Antar Kerja Lokal Number of Job Seekers at Local Placement		
	Laki-Laki Male	Perempuan Female	Jumlah Total
(1)	(2)	(3)	(4)
Januari/ January	25	407	432
Pebruari/ February	38	109	147
Maret/March	199	1 070	1 269
April/April	44	271	315
Mei/May	50	398	448
Juni/June	178	296	474
Juli/July	59	151	210
Agustus/ August	72	487	559
September/ September	116	131	247
Oktober/ October	479	581	1 060
Nopember/ November	27	344	371
Desember/ December	49	302	351
Purbalingga	1 336	4 547	5 883

Sumber/Source: Dinas Tenaga Kerja Kabupaten Purbalingga/ Purbalingga Regency of Manpower Office

Tabel 3.2.8 Jumlah Pencari Kerja Menurut Jenis Kelamin di Kabupaten Purbalingga, 2022
Number of Job Seekers by Gender in Purbalingga Regency, 2022

Bulan Month	Jumlah Pencari Kerja Number of Job Seekers		
	Laki-Laki Male	Perempuan Female	Jumlah Total
(1)	(2)	(3)	(4)
Januari/ January	539	909	1 448
Pebruari/ February	556	525	1 081
Maret/March	780	641	1 421
April/April	84	302	386
Mei/May	1 021	1 516	2 537
Juni/June	1 186	1 168	2 354
Juli/July	831	967	1 798
Agustus/ August	645	768	1 413
September/ September	664	939	1 603
Oktober/ October	522	601	1 123
Nopember/ November	414	703	1 117
Desember/ December	269	448	717
Purbalingga	7 511	9 487	16 998

Sumber/Source: Dinas Tenaga Kerja Kabupaten Purbalingga/ Purbalingga Regency of Manpower Office

Tabel
Table 3.2.9

Upah Minimum Regional (UMR) per Bulan di Kabupaten Purbalingga (rupiah), 2020-2023
Regional Minimum Wages per Month in Purbalingga Regency (rupiah), 2020-2023

Tahun Year	Upah Minimum Kabupaten (UMK) Regency Minimum Wages	Kenaikan UMK per Tahun Minimum Wage Increase per Year	Persentase kenaikan per tahun Percentage Increase per Year
(1)	(2)	(3)	(4)
2014	1 023 000,00		
2015	1 101 600,00	78 600,00	7,68
2016	1 377 500,00	275 900,00	25,05
2017	1 522 500,00	145 000,00	10,53
2018	1 655 200,00	132 700,00	8,72
2019	1 788 500,00	133 300,00	8,05
2020	1 940 800,00	152 300,00	8,52
2021	1 988 000,00	47 200,00	2,43
2022	1 996 814,94	8 814,94	0,44
2023	2 130 980,94	134 166,00	6,72

Sumber/Source: Dinas Tenaga Kerja Kabupaten Purbalingga/ Purbalingga Regency of Manpower Office

Tabel 3.2.10 Pencari Kerja Terdaftar, Lowongan Kerja Terdaftar, dan Penempatan/Pemenuhan Tenaga Kerja Menurut Kecamatan dan Jenis Kelamin, 2022
Number of Registered Job Applicants, Registered Job Vacancies, and Placement of Workers by Province and Gender, 2022

Kecamatan Subdistrict	Pencari Kerja Terdaftar Registered Job Applicants		
	Laki-laki/ Male	Perempuan/ Female	Jumlah/ Total
(1)	(2)	(3)	(4)
Kemangkon	690	784	1 474
Bukateja	933	1 015	1 948
Kejobong	387	474	861
Pengadegan	227	298	525
Kaligondang	598	669	1 267
Purbalingga	997	541	1 538
Kalimanah	619	610	1 229
Padamara	363	423	786
Kutasari	461	545	1 006
Bojongsari	475	622	1 097
Mrebet	453	646	1 099
Bobotsari	422	615	1 037
Karangreja	229	282	511
Karangjambu	69	84	153
Karanganyar	280	343	623
Kertanegara	251	346	597
Karangmoncol	284	360	644
Rembang	288	315	603
Purbalingga	8 026	8 972	16 998

Lanjutan Tabel/*Continued Table* 3.2.10

Kecamatan <i>Subdistrict</i>	Lowongan Kerja Terdaftar <i>Registered Job Vacancies</i>		
	Laki-laki/ Male	Perempuan/ Female	Jumlah/ Total
(1)	(5)	(6)	(7)
Kemangkon	-	-	-
Bukateja	-	20 000	20 000
Kejobong	-	-	-
Pengadegan	-	-	-
Kaligondang	-	-	-
Purbalingga	995	1 226	2 221
Kalimanah	450	500	950
Padamara	255	60	315
Kutasari	-	-	-
Bojongsari	-	-	-
Mrebet	-	-	-
Bobotsari	-	-	-
Karangreja	-	-	-
Karangjambu	-	-	-
Karanganyar	-	-	-
Kertanegara	-	-	-
Karangmoncol	-	-	-
Rembang	-	-	-
Purbalingga	1 700	21 786	23 486

Lanjutan Tabel/Continued Table 3.2.10

Kecamatan Subdistrict	Penempatan/Pemenuhan Tenaga Kerja Placement of Workers		
	Laki-laki/ Male	Perempuan/ Female	Jumlah/ Total
(1)	(5)	(6)	(7)
Kemangkon	-	-	-
Bukateja	-	1 250	1 250
Kejobong	-	-	-
Pengadegan	-	-	-
Kaligondang	-	-	-
Purbalingga	911	2 737	3 648
Kalimanah	252	400	652
Padamara	173	160	333
Kutasari	-	-	-
Bojongsari	-	-	-
Mrebet	-	-	-
Bobotsari	-	-	-
Karangreja	-	-	-
Karangjambu	-	-	-
Karanganyar	-	-	-
Kertanegara	-	-	-
Karangmoncol	-	-	-
Rembang	-	-	-
Purbalingga	1 336	4 547	5 883

Sumber/Source: Dinas Tenaga Kerja Kabupaten Purbalingga/ Purbalingga Regency of Manpower Office

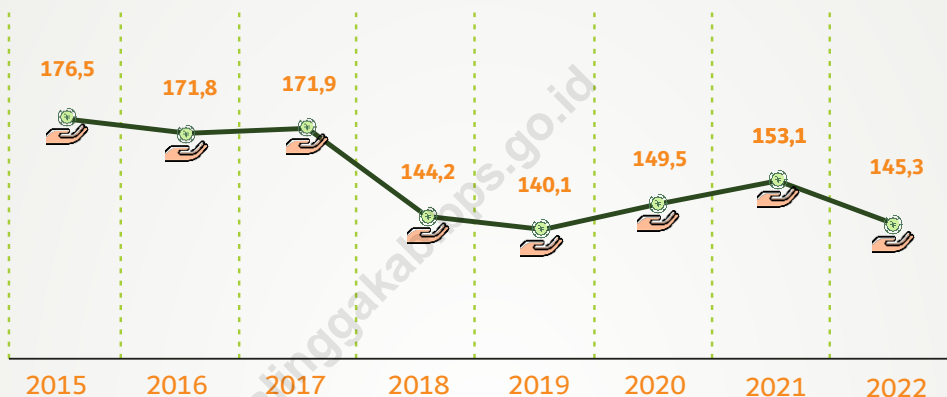
BAB 4

SOSIAL DAN KESEJAHTERAAN RAKYAT

Chapter 4. Social and Welfare

SOSIAL DAN KESEJAHTERAAN RAKYAT JUMLAH PENDUDUK MISKIN DI KABUPATEN PURBALINGGA 2015 - 2022 (RIBU JIWA)

Number of poor people in Purbalingga Regency 2015 - 2022 (thousand people)



PROFIL KEMISKINAN DI KABUPATEN PURBALINGGA

Poverty Profile in Purbalingga

Jumlah Penduduk Miskin September 2022

The percentage of poor people in September 2022

145,33 ribu jiwa
thousand people



Garis Kemiskinan Kabupaten Purbalingga September 2022

Poverty live of Purbalingga Regency in September 2022

408 ribu rupiah/kapita/bulan
thousand rupiah/capita/month

PENJELASAN TEKNIS

1. Tidak/belum pernah sekolah adalah mereka yang tidak pernah/belum pernah terdaftar dan tidak pernah/belum pernah aktif mengikuti pendidikan di suatu jenjang pendidikan formal. Termasuk juga yang tamat/belum tamat taman kanak-kanak tetapi tidak melanjutkan ke sekolah dasar.
2. Masih bersekolah adalah mereka yang terdaftar dan aktif mengikuti pendidikan formal dan nonformal (Paket A, B atau C), baik pendidikan dasar, menengah/pendidikan tinggi. Bagi mahasiswa yang sedang cuti dianggap masih bersekolah.
3. Tidak bersekolah lagi adalah mereka yang pernah terdaftar dan aktif mengikuti pendidikan di suatu jenjang pendidikan formal dan non formal (Paket A, B atau C), tetapi pada saat pencacahan tidak lagi terdaftar dan tidak aktif mengikuti pendidikan.
4. Tamat sekolah adalah menyelesaikan pelajaran yang ditandai dengan lulus ujian akhir pada kelas/tingkat terakhir suatu jenjang pendidikan di sekolah negeri maupun swasta dengan mendapatkan tanda tamat belajar/ijazah.

TECHNICAL NOTES

1. Not/never attending school is someone who has never attended or never been registered in a formal education, such as primary, secondary, and tertiary education. Those who just completed kindergarten are considered as never attended school.
2. Attending school is someone who is currently attending primary, secondary, or tertiary education, including package A, package B, or package C. College student who postpones his/her study is considered as attending school.
3. Not attending school anymore is someone who had enrolled and participated in formal and non-formal education in the past including package A, package B, or package C, but currently does not attend school.
4. Completed particular level of education is someone who has completed particular level of education in private or public school and accepting graduation certificate.

Seseorang yang belum mengikuti pelajaran pada kelas tertinggi tetapi telah mengikuti ujian akhir dan lulus dianggap tamat sekolah.

Someone who has never attended the highest grade but passed the final exam is considered as completed particular level of education.

5. Rumah Sakit adalah tempat pemeriksaan dan perawatan kesehatan, biasanya berada di bawah pengawasan dokter/tenaga medis, yang melayani penderita yang sakit untuk berobat rawat jalan atau rawat inap.
 6. Rumah Sakit Bersalin adalah rumah sakit khusus untuk persalinan, dilengkapi pelayanan spesialis pemeriksaan kehamilan, persalinan, rawat inap dan rawat jalan ibu dan bayi
 7. Puskesmas (Pusat Kesehatan Masyarakat) adalah unit pelaksana teknis dinas kesehatan kabupaten/kotayang mempunyaifungsiutama sebagai penyelenggara pelayanan kesehatan tingkat pertama
 8. Penduduk miskin adalah penduduk yang memiliki rata-rata pengeluaran per kapita per bulan di bawah Garis Kemiskinan.
 9. Garis Kemiskinan Makanan (GKM) merupakan nilai pengeluaran kebutuhan minimum makanan yang disetarakan dengan 2.100 kkalori per kapita per hari. Garis Kemiskinan Non-Makanan
5. Hospital is a place for health check, usually controlled/supervised by doctors/medical personnel to serve the ill patients to get outpatient or inpatient treatment services.
 6. Maternity Hospital is a specialized hospital for childbirth, has specialist inspection service to pregnancy, childbirth.
 7. Public Health Center is technical implementation unit of regency health department that have the primary function as a first-level health care providers
 8. A person whose expenditure per capita per month is below the poverty line is considered to be poor.
 9. The Food Poverty Line refers to the daily minimum requirement of 2,100 kcal per capita per day. The Non-Food Poverty Line refers to the minimum requirement for household necessities for

(GKNM) adalah kebutuhan minimum untuk perumahan, sandang, pendidikan, kesehatan, dan kebutuhan dasar lainnya.

clothing, education, health, and other basic individual needs.

10. *Ukuran Kemiskinan : Head Count Index (HCI-P0)* adalah persentase penduduk miskin yang berada di bawah Garis Kemiskinan (GK).

10. *P o v e r t y M e a s u r e s Head Count Index (HCI-P0)* simply measures the percentage of the population that is counted as poor, often denoted by P0.

Indeks Kedalaman Kemiskinan (Poverty Gap Index-P1) merupakan ukuran rata-rata kesenjangan pengeluaran masing-masing penduduk miskin terhadap garis kemiskinan. Semakin tinggi nilai indeks, semakin jauh rata-rata pengeluaran penduduk dari garis kemiskinan.

Poverty Gap Index-P1 measures the extent to which individuals fall below the poverty line (the poverty gaps) as a proportion of the poverty line. Higher value of the index shows that the gap between average expenditure of the poor and the poverty line is wider.

Indeks Keparahan Kemiskinan (Poverty Severity Index-P2) memberikan gambaran mengenai penyebaran pengeluaran di antara penduduk miskin. Semakin tinggi nilai indeks, semakin tinggi ketimpangan pengeluaran di antara penduduk miskin.

Poverty Severity Index-P2 describes inequality among the poor. This is simply a weighted sum of poverty gaps (as a proportion of the poverty line), where the weights are the proportionate poverty gaps themselves. Hence, by squaring the poverty gap index, the measure implicitly puts more weight on observations that fall well below the poverty line. Higher value of the index shows that inequality among the poor is higher

ULASAN**DESCRIPTION****A. PENDIDIKAN**

Dari catatan Dinas Pendidikan dan Kebudayaan Kabupaten Purbalingga pada tahun 2022 terdapat sekolah TK sebanyak 268 sekolah dengan guru 731 orang dan murid 8.465 siswa. Jumlah sekolah SD sebanyak 469 sekolah dengan guru 4.588 orang, dan murid 66.527 siswa. Sekolah SMP sebanyak 77 sekolah dengan guru 1.897 orang dengan murid sebanyak 32.836 siswa.

B. SOSIAL LAINNYA

Berdasarkan data dari Dinas Kesehatan Kabupaten Purbalingga, pada tahun 2022 ini jumlah sarana kesehatan di Kabupaten Purbalingga terdapat Rumah Sakit Umum 8, puskesmas 22 buah, dan apotik 94 buah. Sedangkan jumlah tenaga kesehatan dokter meningkat menjadi 336 orang, bidan 263 orang dan paramedis lainnya 1.423 orang.

A. EDUCATION

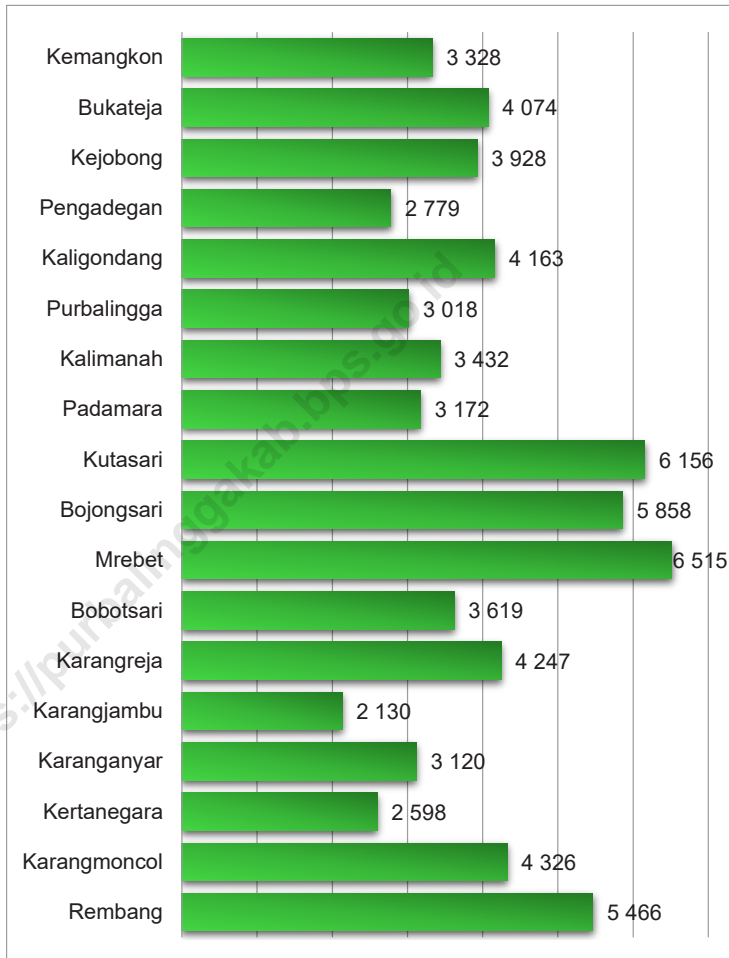
From Purbalingga Regency Education and Culture Service Office Report there are Kindergarten as much as 268 schools with 731 teachers, 8.465 pupils. Primary School as much as 469 schools with 4.588 teachers, 66.527 pupils. Junior High School as much as 77 schools with 1.897 teachers, 32.836 pupils.

B. OTHER SOCIAL

2022, according to Public Health Purbalingga Regency Service Office, number of health facilities in Purbalingga Regency there are 7 General Hospitals, 22 public health centers, and 94 pharmacies. While, number of medicals increase 336 doctors, 263 midwives and 1.423 other paramedics.

Gambar 4.1
Figures

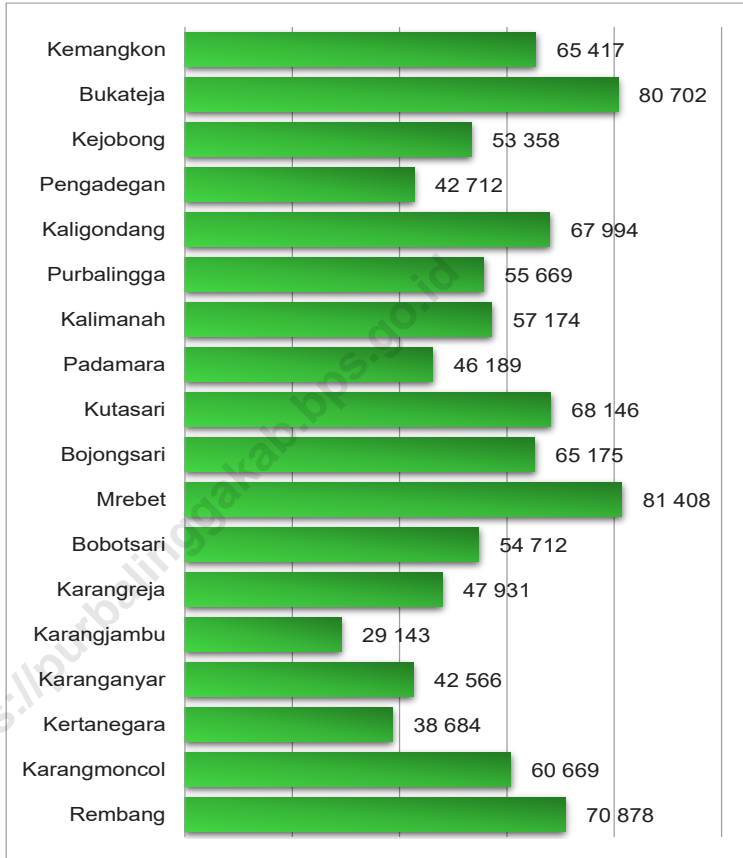
Jumlah Peserta KB Aktif dengan Metode Suntik Menurut Kecamatan di Kabupaten Purbalingga, 2022
Active Family Planning Acceptor of Injection by Subdistrict in Purbalingga Regency, 2022



Sumber/Source : Dinsos Dalduk KB P3A Kabupaten Purbalingga/
Social, Population Control and Family Planning, Women's Empowerment and Child Protection
Services Office

Gambar 4.2
Figures

Jumlah Penduduk Beragama Islam Menurut Kecamatan di Kabupaten Purbalingga, 2022
Population of Islam by Subdistrict in Purbalingga Regency, 2022



Sumber/Source : Kementerian Agama Kabupaten Purbalingga/
Ministry of Religious Affairs of Purbalingga Regency

4.1 PENDIDIKAN EDUCATION

Tabel
Table 4.1.1

Jumlah Sekolah, Guru, dan Murid Taman Kanak-Kanak (TK) di Bawah Kementerian Pendidikan, Kebudayaan, Riset, dan Teknologi Menurut Kecamatan di Kabupaten Purbalingga, 2021/2022 dan 2022/2023
Number of Schools, Teachers, and Pupils in Kindergarten Under The Ministry of Education, Culture, Research, and Technology by Subdistrict in Purbalingga Regency, 2021/2022 and 2022/2023

Kecamatan Subdistrict	Sekolah/Schools					
	Negeri/Public		Swasta/Private		Jumlah/Total	
	2021/2022	2022/2023	2021/2022	2022/2023	2021/2022	2022/2023
(1)	(2)	(3)	(4)	(5)	(6)	(7)
Kemangkon	-	-	17	17	17	17
Bukateja	1	1	18	18	19	19
Kejobong	-	-	17	17	17	17
Pengadegan	-	-	12	12	12	12
Kaligondang	-	-	15	15	15	15
Purbalingga	1	1	19	19	20	20
Kalimanah	-	-	9	9	9	9
Padamara	1	1	13	13	14	14
Kutasari	-	-	10	10	10	10
Bojongsari	1	1	7	7	8	8
Mrebet	-	-	9	9	9	9
Bobotsari	1	1	10	10	11	11
Karangreja	-	-	17	17	17	17
Karangjambu	-	-	18	18	18	18
Karanganyar	-	-	17	17	17	17
Kertanegara	-	-	15	15	15	15
Karangmoncol	-	-	16	16	16	16
Rembang	1	1	23	23	24	24
Purbalingga	6	6	262	262	268	268

Lanjutan Tabel/Continued Table 4.1.1

Kecamatan Subdistrict	Guru ¹ /Teachers ¹					
	Negeri/Public		Swasta/Private		Jumlah/Total	
	2021/2022	2022/2023	2021/2022	2022/2023	2021/2022	2022/2023
(1)	(8)	(9)	(10)	(11)	(12)	(13)
Kemangkon	-	-	37	38	37	38
Bukateja	7	8	35	36	42	44
Kejobong	-	-	44	45	44	45
Pengadegan	-	-	27	27	27	27
Kaligondang	-	-	35	34	35	34
Purbalingga	11	11	96	93	107	104
Kalimanah	-	-	25	27	25	27
Padamara	6	4	34	32	40	36
Kutasari	-	-	26	26	26	26
Bojongsari	10	10	21	23	31	33
Mrebet	-	-	25	26	25	26
Bobotsari	8	9	20	20	28	29
Karangreja	-	-	41	42	41	42
Karangjambu	-	-	43	47	43	47
Karanganyar	-	-	32	36	32	36
Kertanegara	-	-	28	31	28	31
Karangmoncol	-	-	47	46	47	46
Rembang	3	2	57	58	60	60
Purbalingga	45	44	673	687	718	731

Lanjutan Tabel/*Continued Table* 4.1.1

Kecamatan Subdistrict	Murid/Students					
	Negeri/Public		Swasta/Private		Jumlah/Total	
	2022/2022	2022/2022	2022/2022	2022/2022	2022/2022	2022/2022
(1)	(14)	(15)	(16)	(17)	(18)	(19)
Kemangkon	-	-	442	478	442	478
Bukateja	108	89	551	544	659	633
Kejobong	-	-	423	372	423	372
Pengadegan	-	-	348	327	348	327
Kaligondang	-	-	420	400	420	400
Purbalingga	102	125	934	1 069	1 036	1 194
Kalimanah	-	-	336	343	336	343
Padamara	49	46	375	414	424	460
Kutasari	-	-	302	335	302	335
Bojongsari	99	96	211	197	310	293
Mrebet	-	-	289	243	289	243
Bobotsari	85	105	230	249	315	354
Karangreja	-	-	602	575	602	575
Karangjambu	-	-	447	449	447	449
Karanganyar	-	-	349	383	349	383
Kertanegara	-	-	354	317	354	317
Karangmoncol	-	-	532	520	532	520
Rembang	29	23	743	766	772	789
Purbalingga	472	484	7 888	7 981	8 360	8 465

Catatan/Note: ¹ Jumlah guru termasuk kepala sekolah dan guru/The total of teachers including headmaster and teacher
 Sumber/Source: Kementerian Pendidikan, Kebudayaan, Riset, dan Teknologi, Sistem Data Pokok Pendidikan, data semester ganjil laporan sampai dengan 30 November 2022/Ministry of Education, Culture, Research, and Technology, Basic Education Data System, odd semester report data up to 30 November 2022

Tabel
Table 4.1.2**Jumlah Sekolah, Guru, dan Murid Raudatul Athfal (RA)
di Bawah Kementerian Agama Menurut Kecamatan di
Kabupaten Purbalingga, 2021/2022 dan 2022/2023**
**Number of Schools, Teachers, and Pupils in Raudatul Athfal
(RA) Under The Ministry of Religious Affairs by Subdistrict in
Purbalingga Regency, 2021/2022 and 2022/2023**

Kecamatan Subdistrict	Sekolah/Schools		Guru/Teachers		Murid/Pupils	
	2021/2022	2022/2023	2021/2022	2022/2023	2021/2022	2022/2023
(1)	(2)	(3)	(4)	(5)	(6)	(7)
Kemangkon	23	23	40	42	661	693
Bukateja	39	39	82	86	1 541	1 552
Kejobong	10	11	17	17	414	455
Pengadegan	13	13	31	33	331	405
Kaligondang	20	21	33	35	475	544
Purbalingga	16	16	49	55	663	724
Kalimanah	15	15	29	27	546	584
Padamara	3	3	3	3	95	111
Kutasari	15	15	39	43	481	532
Bojongsari	15	15	35	34	465	521
Mrebet	12	12	32	33	553	548
Bobotsari	12	12	32	32	399	472
Karangreja	3	3	8	9	120	113
Karangjambu	3	3	8	6	110	102
Karanganyar	12	12	5	5	260	275
Kertanegara	7	7	19	19	282	327
Karangmoncol	19	19	33	34	510	511
Rembang	11	11	27	28	464	455
Purbalingga	248	250	522	541	8 370	8 924

Catatan/ Note : Seluruh Raudatul Athfal (RA) berstatus swasta/All Raudatul Athfal (RA) are private
 Sumber/Source : Kementerian Agama, EMIS, data semester ganjil laporan sampai dengan 31 Desember (tahun)/
 Ministry of Religious Affairs, EMIS, odd semester report data up to 31 Desember (tahun)

Tabel
Table 4.1.3**Jumlah Sekolah, Guru, dan Murid Sekolah Dasar (SD) di Bawah Kementerian Pendidikan, Kebudayaan, Riset, dan Teknologi Menurut Kecamatan, 2021/2022 dan 2022/2023**
Number of Schools, Teachers, and Pupils in Elementary Schools Under The Ministry of Education, Culture, Research, and Technology by Subdistrict, 2021/2022 and 2022/2023

Kecamatan Subdistrict	Sekolah/Schools					
	Negeri/Public		Swasta/Private		Jumlah/Total	
	2021/2022	2022/2023	2021/2022	2022/2023	2021/2022	2022/2023
(1)	(2)	(3)	(4)	(5)	(6)	(7)
Kemangkon	30	30	1	1	31	31
Bukateja	36	36	-	-	36	36
Kejobong	26	26	-	-	26	26
Pengadegan	22	22	-	-	22	22
Kaligondang	34	34	1	1	35	35
Purbalingga	26	26	4	4	30	30
Kalimanah	23	23	-	-	23	23
Padamara	20	20	1	1	21	21
Kutasari	26	26	2	2	28	28
Bojongsari	24	24	-	-	24	24
Mrebet	40	40	-	-	40	40
Bobotsari	20	20	1	1	21	21
Karangreja	23	23	-	-	23	23
Karangjambu	13	13	-	-	13	13
Karanganyar	19	19	-	-	19	19
Kertanegara	19	19	-	-	19	19
Karangmoncol	23	23	-	-	23	23
Rembang	35	35	-	-	35	35
Purbalingga	459	459	10	10	469	469

Lanjutan Tabel/*Continued Table 4.1.3*

Kecamatan Subdistrict	Guru ¹ /Teachers ¹					
	Negeri/Public		Swasta/Private		Jumlah/Total	
	2021/2022	2022/2023	2021/2022	2022/2023	2021/2022	2022/2023
(1)	(8)	(9)	(10)	(11)	(12)	(13)
Kemangkon	278	270	6	7	284	277
Bukateja	321	327	-	-	321	327
Kejobong	226	241	-	-	226	241
Pengadegan	185	198	-	-	185	198
Kaligondang	299	306	12	8	311	314
Purbalingga	286	289	145	116	431	405
Kalimanah	220	226	-	-	220	226
Padamara	194	189	8	9	202	198
Kutasari	252	248	32	33	284	281
Bojongsari	250	254	-	-	250	254
Mrebet	399	390	-	-	399	390
Bobotsari	238	239	15	12	253	251
Karangreja	201	211	-	-	201	211
Karangjambu	118	111	-	-	118	111
Karanganyar	183	192	-	-	183	192
Kertanegara	166	167	-	-	166	167
Karangmoncol	225	230	-	-	225	230
Rembang	313	315	-	-	313	315
Purbalingga	4 354	4 403	218	185	4 572	4 588

Lanjutan Tabel/*Continued Table* 4.1.3

Kecamatan Subdistrict	Murid/Students					
	Negeri/Public		Swasta/Private		Jumlah/Total	
	2021/2022	2022/2023	2021/2022	2022/2023	2021/2022	2022/2023
(1)	(14)	(15)	(16)	(17)	(18)	(19)
Kemangkon	3 325	3 255	61	73	3 386	3 328
Bukateja	4 607	4 591	-	-	4 607	4 591
Kejobong	3 186	3 123	-	-	3 186	3 123
Pengadegan	2 435	2 413	-	-	2 435	2 413
Kaligondang	3 914	3 862	171	190	4 085	4 052
Purbalingga	4 632	4 482	1 694	1 616	6 326	6 098
Kalimanah	2 997	2 988	-	-	2 997	2 988
Padamara	3 003	2 897	46	45	3 049	2 942
Kutasari	4 146	4 080	493	514	4 639	4 594
Bojongsari	4 229	4 084	-	-	4 229	4 084
Mrebet	6 104	6 015	-	-	6 104	6 015
Bobotsari	3 843	3 674	197	176	4 040	3 850
Karangreja	4 135	4 061	-	-	4 135	4 061
Karangjambu	1 859	1 831	-	-	1 859	1 831
Karanganyar	2 485	2 399	-	-	2 485	2 399
Kertanegara	2 489	2 446	-	-	2 489	2 446
Karangmoncol	3 420	3 341	-	-	3 420	3 341
Rembang	4 419	4 371	-	-	4 419	4 371
Purbalingga	65 228	63 913	2 662	2 614	67 890	66 527

Sumber/Source: 2021/2022 -
Kementerian Pendidikan, Kebudayaan, Riset, dan Teknologi, Sistem Data Pokok Pendidikan, data semester ganjil
2021/Ministry of Education, Culture, Research, and Technology, Basic Education Data System, odd semester 2021
2022/2023 -
Kementerian Pendidikan, Kebudayaan, Riset, dan Teknologi, Sistem Data Pokok Pendidikan, data semester ganjil/
Ministry of Education, Culture, Research, and Technology, Basic Education Data System, odd semester

Tabel
Table 4.1.4

Jumlah Sekolah, Guru, dan Murid Madrasah Ibtidaiyah (MI) di Bawah Kementerian Agama Menurut Kecamatan Menurut Kecamatan di Kabupaten Purbalingga, 2021/2022 dan 2022/2023
Number of Schools, Teachers, and Pupils in Madrasah Ibtidaiyah (MI) Under The Ministry of Religious Affairs by Subdistrict in Purbalingga Regency, 2021/2022 and 2022/2023

Kecamatan Subdistrict	Sekolah/ Schools					
	Negeri/ Public		Swasta/ Private		Jumlah/ Total	
	2021/2022	2022/2023	2021/2022	2022/2023	2021/2022	2022/2023
(1)	(2)	(3)	(4)	(5)	(6)	(7)
Kemangkon	-	-	19	19	19	19
Bukateja	1	1	15	15	16	16
Kejobong	-	-	12	12	12	12
Pengadegan	-	-	9	9	9	9
Kaligondang	-	-	13	13	13	13
Purbalingga	-	-	5	5	5	5
Kalimanah	-	-	10	10	10	10
Padamara	-	-	4	4	4	4
Kutasari	-	-	12	12	12	12
Bojongsari	-	-	9	9	9	9
Mrebet	-	-	5	5	5	5
Bobotsari	-	-	8	8	8	8
Karangreja	-	-	5	5	5	5
Karangjambu	1	1	6	6	7	7
Karanganyar	-	-	13	13	13	13
Kertanegara	1	1	4	4	5	5
Karangmoncol	-	-	15	15	15	15
Rembang	-	-	16	16	16	16
Purbalingga	3	3	180	180	183	183

Lanjutan Tabel/*Continued Table* 4.1.4

Kecamatan Subdistrict	Guru/ Teachers					
	Negeri/ Public		Swasta/ Private		Jumlah/ Total	
	2021/2022	2022/2023	2021/2022	2022/2023	2021/2022	2022/2023
(1)	(8)	(9)	(10)	(11)	(12)	(13)
Kemangkön	-	-	138	146	138	146
Bukateja	21	23	136	144	157	167
Kejobong	-	-	82	89	82	89
Pengadegan	-	-	73	80	73	80
Kaligondang	-	-	97	105	97	105
Purbalingga	-	-	139	155	139	155
Kalimanah	-	-	91	94	91	94
Padamara	-	-	23	27	23	27
Kutasari	-	-	94	93	94	93
Bojongsari	-	-	80	86	80	86
Mrebet	-	-	37	37	37	37
Bobotsari	-	-	60	66	60	66
Karangreja	-	-	31	32	31	32
Karangjambu	9	11	41	45	50	56
Karanganyar	-	-	82	86	82	86
Kertanegara	40	36	42	40	82	76
Karangmoncol	-	-	142	147	142	147
Rembang	-	-	118	129	118	129
Purbalingga	70	70	1 506	1 601	1 576	1 671

Lanjutan Tabel/Continued Table 4.1.4

Kecamatan Subdistrict	Murid/ Pupils					
	Negeri/ Public		Swasta/ Private		Jumlah/ Total	
	2021/2022	2022/2023	2021/2022	2022/2023	2021/2022	2022/2023
(1)	(14)	(15)	(16)	(17)	(18)	(19)
Kemangkong	-	-	2 031	2 074	2 031	2 074
Bukateja	498	484	2 330	2 392	2 828	2 876
Kejobong	-	-	1 310	1 364	1 310	1 364
Pengadegan	-	-	1 333	1 342	1 333	1 342
Kaligondang	-	-	1 792	1 724	1 792	1 724
Purbalingga	-	-	2 255	2 220	2 255	2 220
Kalimanah	-	-	1 633	1 660	1 633	1 660
Padamara	-	-	574	601	574	601
Kutasari	-	-	2 047	1 992	2 047	1 992
Bojongsari	-	-	1 602	1 752	1 602	1 752
Mrebet	-	-	817	835	817	835
Bobotsari	-	-	938	982	938	982
Karangreja	-	-	534	534	534	534
Karangjambu	156	157	822	843	978	1 000
Karanganyar	-	-	1 276	1 260	1 276	1 260
Kertanegara	625	655	616	621	1 241	1 276
Karangmoncol	-	-	2 094	2 018	2 094	2 018
Rembang	-	-	1 917	1 903	1 917	1 903
Purbalingga	1 279	1 296	25 921	26 117	27 200	27 413

Sumber/Source : Kementerian Agama, EMIS, data semester ganjil laporan sampai dengan 31 Desember (tahun)/Ministry of Religious Affairs, EMIS, odd semester report data up to 31 Desember (tahun)

Tabel
Table 4.1.5

Jumlah Sekolah, Guru, dan Murid Sekolah Menengah Pertama (SMP) di Bawah Kementerian Pendidikan, Kebudayaan, Riset, dan Teknologi Menurut Kecamatan di Kabupaten Purbalingga, 2021/2022 dan 2022/2023
Number of Schools, Teachers, and Pupils in Junior High School Under The Ministry of Education, Culture, Research, and Technology by Subdistrict in Purbalingga Regency, 2021/2022 and 2022/2023

Kecamatan Subdistrict	Sekolah/Schools					
	Negeri/Public		Swasta/Private		Jumlah/Total	
	2021/2022	2022/2023	2021/2022	2022/2023	2021/2022	2022/2023
(1)	(2)	(3)	(4)	(5)	(6)	(7)
Kemangkon	4	4	1	1	5	5
Bukateja	3	3	1	1	4	4
Kejobong	2	2	-	-	2	2
Pengadegan	3	3	-	-	3	3
Kaligondang	2	2	2	2	4	4
Purbalingga	5	5	4	4	9	9
Kalimanah	3	3	-	-	3	3
Padamara	2	2	1	1	3	3
Kutasari	4	4	-	-	4	4
Bojongsari	2	2	-	-	2	2
Mrebet	5	5	-	-	5	5
Bobotsari	4	4	1	1	5	5
Karangreja	3	3	-	-	3	3
Karangjambu	4	4	-	-	4	4
Karanganyar	1	1	1	1	2	2
Kertanegara	2	2	1	1	3	3
Karangmoncol	5	5	3	3	8	8
Rembang	6	6	2	2	8	8
Purbalingga	60	60	17	17	77	77

Lanjutan Tabel/Continued Table 4.1.5

Kecamatan Subdistrict	Guru ¹ /Teachers ¹					
	Negeri/Public		Swasta/Private		Jumlah/Total	
	2021/2022	2022/2023	2021/2022	2022/2023	2021/2022	2022/2023
(1)	(8)	(9)	(10)	(11)	(12)	(13)
Kemangkon	92	93	8	11	100	104
Bukateja	114	108	6	4	120	112
Kejobong	55	53	-	-	55	53
Pengadegan	69	69	-	-	69	69
Kaligondang	75	72	18	14	93	86
Purbalingga	213	212	107	101	320	313
Kalimanah	116	112	-	-	116	112
Padamara	73	75	8	3	81	78
Kutasari	128	118	-	-	128	118
Bojongsari	76	78	-	-	76	78
Mrebet	140	131	-	-	140	131
Bobotsari	125	126	11	11	136	137
Karangreja	78	82	-	-	78	82
Karangjambu	42	44	-	-	42	44
Karanganyar	42	43	14	13	56	56
Kertanegara	51	52	9	9	60	61
Karangmoncol	87	92	26	22	113	114
Rembang	117	126	26	23	143	149
Purbalingga	1 693	1 686	233	211	1 926	1 897

Lanjutan Tabel/*Continued Table 4.1.5*

Kecamatan Subdistrict	Murid/Students					
	Negeri/Public		Swasta/Private		Jumlah/Total	
	2021/2022	2022/2023	2021/2022	2022/2023	2021/2022	2022/2023
(1)	(14)	(15)	(16)	(17)	(18)	(19)
Kemangkon	1 546	1 570	108	102	1 654	1 672
Bukateja	2 196	2 221	77	102	2 273	2 323
Kejobong	1 003	993	-	-	1 003	993
Pengadegan	1 301	1 291	-	-	1 301	1 291
Kaligondang	1 317	1 331	192	141	1 509	1 472
Purbalingga	3 880	3 941	1 220	1 230	5 100	5 171
Kalimamah	1 995	2 021	-	-	1 995	2 021
Padamara	1 279	1 319	54	49	1 333	1 368
Kutasari	2 376	2 396	-	-	2 376	2 396
Bojongsari	1 569	1 567	-	-	1 569	1 567
Mrebet	2 462	2 402	-	-	2 462	2 402
Bobotsari	2 244	2 197	99	84	2 343	2 281
Karangreja	1 427	1 423	-	-	1 427	1 423
Karangjambu	640	630	-	-	640	630
Karanganyar	786	778	197	210	983	988
Kertanegara	878	871	78	76	956	947
Karangmoncol	1 437	1 406	272	253	1 709	1 659
Rembang	1 836	1 871	385	361	2 221	2 232
Purbalingga	30 172	30 228	2 682	2 608	32 854	32 836

Sumber/*Source*: 2021/2022 -
Kementerian Pendidikan, Kebudayaan, Riset, dan Teknologi, Sistem Data Pokok Pendidikan, data semester ganjil 2021/*Ministry of Education, Culture, Research, and Technology, Basic Education Data System, odd semester 2021*
2022/2023 -
Kementerian Pendidikan, Kebudayaan, Riset, dan Teknologi, Sistem Data Pokok Pendidikan, data semester ganjil/*Ministry of Education, Culture, Research, and Technology, Basic Education Data System, odd semester*

Tabel
Table 4.1.6

Jumlah Sekolah, Guru, dan Murid Madrasah Tsanawiyah (MTs) di Bawah Kementerian Agama Menurut Kecamatan di Kabupaten Purbalingga, 2021/2022 dan 2022/2023
Number of Schools, Teachers, and Pupils in Madrasah Tsanawiyah (MTs) Under The Ministry of Religious Affairs by Subdistrict in Purbalingga Regency, 2021/2022 and 2022/2023

Kecamatan Subdistrict	Sekolah/ Schools					
	Negeri/ Public		Swasta/ Private		Jumlah/ Total	
	2021/2022	2022/2023	2021/2022	2022/2023	2021/2022	2022/2023
(1)	(2)	(3)	(4)	(5)	(6)	(7)
Kemangkong	-	-	2	2	2	2
Bukateja	1	1	5	6	6	7
Kejobong	-	-	3	3	3	3
Pengadegan	-	-	1	1	1	1
Kaligondang	-	-	3	3	3	3
Purbalingga	-	-	2	2	2	2
Kalimanah	-	-	1	1	1	1
Padamara	-	-	-	-	-	-
Kutasari	-	-	2	2	2	2
Bojongsari	-	-	3	3	3	3
Mrebet	-	-	1	1	1	1
Bobotsari	1	1	1	1	2	2
Karangreja	-	-	3	3	3	3
Karangjambu	-	-	2	2	2	2
Karanganyar	1	1	1	1	2	2
Kertanegara	-	-	2	2	2	2
Karangmoncol	-	-	5	5	5	5
Rembang	-	-	1	1	1	1
Purbalingga	3	3	38	39	41	42

Lanjutan Tabel/*Continued Table* 4.1.6

Kecamatan Subdistrict	Guru/ Teachers					
	Negeri/ Public		Swasta/ Private		Jumlah/ Total	
	2021/2022	2022/2023	2021/2022	2022/2023	2021/2022	2022/2023
(1)	(8)	(9)	(10)	(11)	(12)	(13)
Kemangkon	-	-	29	31	29	31
Bukateja	24	25	105	159	129	184
Kejobong	-	-	65	73	65	73
Pengadegan	-	-	10	15	10	15
Kaligondang	-	-	31	36	31	36
Purbalingga	-	-	38	51	38	51
Kalimanah	-	-	9	10	9	10
Padamara	-	-	-	-	-	-
Kutasari	-	-	31	33	31	33
Bojongsari	-	-	42	58	42	58
Mrebet	-	-	9	10	9	10
Bobotsari	58	58	25	30	83	88
Karangreja	-	-	28	33	28	33
Karangjambu	-	-	31	32	31	32
Karanganyar	49	52	10	14	59	66
Kertanegara	-	-	30	38	30	38
Karangmoncol	-	-	90	94	90	94
Rembang	-	-	15	14	15	14
Purbalingga	131	135	598	731	729	866

Lanjutan Tabel/Continued Table 4.1.6

Kecamatan Subdistrict	Murid/ Pupils					
	Negeri/ Public		Swasta/ Private		Jumlah/ Total	
	2021/2022	2022/2023	2021/2022	2022/2023	2021/2022	2022/2023
(1)	(14)	(15)	(16)	(17)	(18)	(19)
Kemangkon	-	-	448	458	448	458
Bukateja	311	286	2 485	2 560	2 796	2 846
Kejobong	-	-	917	1 176	917	1 176
Pengadegan	-	-	235	216	235	216
Kaligondang	-	-	673	650	673	650
Purbalingga	-	-	804	824	804	824
Kalimanah	-	-	188	192	188	192
Padamara	-	-	-	-	-	-
Kutasari	-	-	635	601	635	601
Bojongsari	-	-	792	792	792	792
Mrebet	-	-	7	88	7	88
Bobotsari	815	790	431	498	1 246	1 288
Karangreja	-	-	314	334	314	334
Karangjambu	-	-	508	519	508	519
Karanganyar	923	932	81	127	1 004	1 059
Kertanegara	-	-	424	443	424	443
Karangmoncol	-	-	1 173	1 125	1 173	1 125
Rembang	-	-	121	145	121	145
Purbalingga	2 049	2 008	10 236	10 748	12 285	12 756

Sumber/Source : Kementerian Agama, EMIS, data semester ganjil laporan sampai dengan 31 Desember (tahun)/
Ministry of Religious Affairs, EMIS, odd semester report data up to 31 Desember (tahun)

Tabel
Table 4.1.7**Jumlah Sekolah, Guru, dan Murid Sekolah Menengah Atas (SMA) di Bawah Kementerian Pendidikan, Kebudayaan, Riset, dan Teknologi Menurut Kecamatan, 2021/2022 dan 2022/2023****Number of Schools, Teachers, and Pupils in Senior High Schools Under The Ministry of Education, Culture, Research, and Technology by Subdistrict, 2021/2022 and 2022/2023**

Kecamatan Subdistrict	Sekolah/Schools					
	Negeri/Public		Swasta/Private		Jumlah/Total	
	2021/2022	2022/2023	2021/2022	2022/2023	2021/2022	2022/2023
(1)	(2)	(3)	(4)	(5)	(6)	(7)
Kemangkon	1	1	-	-	1	1
Bukateja	1	1	-	-	1	1
Kejobong	1	1	-	-	1	1
Pengadegan	-	-	-	-	-	-
Kaligondang	-	-	-	-	-	-
Purbalingga	2	2	1	1	3	3
Kalimanah	-	-	1	1	1	1
Padamara	1	1	-	-	1	1
Kutasari	1	1	-	-	1	1
Bojongsari	-	-	-	-	-	-
Mrebet	-	-	-	-	-	-
Bobotsari	1	1	1	1	2	2
Karangreja	1	1	-	-	1	1
Karangjambu	-	-	-	-	-	-
Karanganyar	-	-	1	1	1	1
Kertanegara	-	-	1	1	1	1
Karangmoncol	-	-	1	1	1	1
Rembang	1	1	-	-	1	1
Purbalingga	10	10	6	6	16	16

Lanjutan Tabel/Continued Table 4.1.7

Kecamatan Subdistrict	Guru ¹ /Teachers ¹					
	Negeri/Public		Swasta/Private		Jumlah/Total	
	2021/2022	2022/2023	2021/2022	2022/2023	2021/2022	2022/2023
(1)	(8)	(9)	(10)	(11)	(12)	(13)
Kemangkön	21	21	-	-	21	21
Bukateja	53	48	-	-	53	48
Kejobong	34	34	-	-	34	34
Pengadegan	-	-	-	-	-	-
Kaligondang	-	-	-	-	-	-
Purbalingga	117	114	33	36	150	150
Kalimanah	-	-	9	7	9	7
Padamara	46	43	-	-	46	43
Kutasari	32	36	-	-	32	36
Bojongsari	-	-	-	-	-	-
Mrebet	-	-	-	-	-	-
Bobotsari	50	53	19	19	69	72
Karangreja	46	46	-	-	46	46
Karangjambu	-	-	-	-	-	-
Karanganyar	-	-	23	16	23	16
Kertanegara	-	-	9	15	9	15
Karangmoncol	-	-	18	26	18	26
Rembang	44	43	-	-	44	43
Purbalingga	443	438	111	119	554	557

Lanjutan Tabel/Continued Table 4.1.7

Kecamatan Subdistrict	Murid/Students					
	Negeri/Public		Swasta/Private		Jumlah/Total	
	2021/2022	2022/2023	2021/2022	2022/2023	2021/2022	2022/2023
(1)	(14)	(15)	(16)	(17)	(18)	(19)
Kemangkön	406	487	-	-	406	487
Bukateja	1 047	1 058	-	-	1 047	1 058
Kejobong	663	693	-	-	663	693
Pengadegan	-	-	-	-	-	-
Kaligondang	-	-	-	-	-	-
Purbalingga	2 283	2 314	616	714	2 899	3 028
Kalimamah	-	-	30	1	30	1
Padamara	868	854	-	-	868	854
Kutasari	654	693	-	-	654	693
Bojongsari	-	-	-	-	-	-
Mrebet	-	-	-	-	-	-
Bobotsari	1 080	1 071	370	355	1 450	1 426
Karangreja	886	938	-	-	886	938
Karangjambu	-	-	-	-	-	-
Karaganyar	-	-	468	552	468	552
Kertanegara	-	-	224	237	224	237
Karangmoncol	-	-	347	464	347	464
Rembang	850	851	-	-	850	851
Purbalingga	8 737	8 959	2 055	2 323	10 792	11 282

Sumber/Source: 2021/2022 -
Kementerian Pendidikan, Kebudayaan, Riset, dan Teknologi, Sistem Data Pokok Pendidikan, data semester ganjil
2021/Ministry of Education, Culture, Research, and Technology, Basic Education Data System, odd semester 2021
2022/2023 -
Kementerian Pendidikan, Kebudayaan, Riset, dan Teknologi, Sistem Data Pokok Pendidikan, data semester ganjil/
Ministry of Education, Culture, Research, and Technology, Basic Education Data System, odd semester

Tabel
Table 4.1.8

Jumlah Sekolah, Guru, dan Murid Sekolah Menengah Kejuruan (SMK) di Bawah Kementerian Pendidikan, Kebudayaan, Riset, dan Teknologi Menurut Kecamatan di Kabupaten Purbalingga, 2021/2022 dan 2022/2023
Number of Schools, Teachers, and Pupils in Vocational High Schools Under The Ministry of Education, Culture, Research, and Technology by Subdistrict, 2021/2022 and 2022/2023

Kecamatan Subdistrict	Sekolah/Schools					
	Negeri/Public		Swasta/Private		Jumlah/Total	
	2021/2022	2022/2023	2021/2022	2022/2023	2021/2022	2022/2023
(1)	(2)	(3)	(4)	(5)	(6)	(7)
Kemangkon	1	1	1	1	2	2
Bukateja	1	1	3	3	4	4
Kejobong	1	1	-	-	1	1
Pengadegan	-	-	1	1	1	1
Kaligondang	1	1	-	-	1	1
Purbalingga	1	1	4	4	5	5
Kalimanah	1	1	3	3	4	4
Padamara	-	-	-	-	-	-
Kutasari	1	1	-	-	1	1
Bojongsari	1	1	1	1	2	2
Mrebet	1	1	1	1	2	2
Bobotsari	-	-	3	3	3	3
Karangreja	-	-	1	1	1	1
Karangjambu	1	1	-	-	1	1
Karanganyar	1	1	-	-	1	1
Kertanegara	-	-	2	2	2	2
Karangmoncol	-	-	2	2	2	2
Rembang	1	1	-	-	1	1
Purbalingga	12	12	22	22	34	34

Lanjutan Tabel/*Continued Table* 4.1.8

Kecamatan Subdistrict	Guru ¹ /Teachers ¹					
	Negeri/Public		Swasta/Private		Jumlah/Total	
	2021/2022	2022/2023	2021/2022	2022/2023	2021/2022	2022/2023
(1)	(8)	(9)	(10)	(11)	(12)	(13)
Kemangkon	17	18	8	8	25	26
Bukateja	94	110	33	38	127	148
Kejobong	31	39	-	-	31	39
Pengadegan	-	-	16	12	16	12
Kaligondang	92	98	-	-	92	98
Purbalingga	27	26	114	113	141	139
Kalimanah	75	72	132	121	207	193
Padamara	-	-	-	-	-	-
Kutasari	59	70	-	-	59	70
Bojongsari	57	68	8	8	65	76
Mrebet	80	87	9	8	89	95
Bobotsari	-	-	161	136	161	136
Karangreja	-	-	18	16	18	16
Karangjambu	7	14	-	-	7	14
Karanganyar	50	57	-	-	50	57
Kertanegara	-	-	13	10	13	10
Karangmoncol	-	-	24	22	24	22
Rembang	38	48	-	-	38	48
Purbalingga	627	707	536	492	1 163	1 199

Lanjutan Tabel/Continued Table 4.1.8

Kecamatan Subdistrict	Murid/Students					
	Negeri/Public		Swasta/Private		Jumlah/Total	
	2021/2022	2022/2023	2021/2022	2022/2023	2021/2022	2022/2023
(1)	(14)	(15)	(16)	(17)	(18)	(19)
Kemangkong	287	337	148	228	435	565
Bukateja	1 833	1 753	633	620	2 466	2 373
Kejobong	787	815	-	-	787	815
Pengadegan	-	-	294	353	294	353
Kaligondang	1 807	1 773	-	-	1 807	1 773
Purbalingga	285	282	2 127	1 813	2 412	2 095
Kalimanah	1 487	1 488	2 221	2 190	3 708	3 678
Padamara	-	-	-	-	-	-
Kutasari	1 300	1 290	-	-	1 300	1 290
Bojongsari	1 340	1 334	30	42	1 370	1 376
Mrebet	1 685	1 681	36	26	1 721	1 707
Bobotsari	-	-	3 073	3 074	3 073	3 074
Karangreja	-	-	305	359	305	359
Karangjambu	123	199	-	-	123	199
Karanganyar	1 039	1 026	-	-	1 039	1 026
Kertanegara	-	-	155	174	155	174
Karangmoncol	-	-	148	159	148	159
Rembang	915	984	-	-	915	984
Purbalingga	12 888	12 962	9 170	9 038	22 058	22 000

Sumber/Source: 2021/2022 -
Kementerian Pendidikan, Kebudayaan, Riset, dan Teknologi, Sistem Data Pokok Pendidikan, data semester ganjil
2021/Ministry of Education, Culture, Research, and Technology, Basic Education Data System, odd semester 2021
2022/2023 -
Kementerian Pendidikan, Kebudayaan, Riset, dan Teknologi, Sistem Data Pokok Pendidikan, data semester ganjil/
Ministry of Education, Culture, Research, and Technology, Basic Education Data System, odd semester

Tabel
Table 4.1.9

**Jumlah Sekolah, Guru, dan Murid Madrasah Aliyah (MA)
di Bawah Kementerian Agama Menurut Kecamatan,
2021/2022 dan 2022/2023**
*Number of Schools, Teachers, and Pupils in Madrasah Aliyah
(MA) Under the Ministry of Religious Affairs by Subdistrict,
2021/2022 and 2022/2023*

Kecamatan Subdistrict	Sekolah/ Schools					
	Negeri/ Public		Swasta/ Private		Jumlah/ Total	
	2021/2022	2022/2023	2021/2022	2022/2023	2021/2022	2022/2023
(1)	(2)	(3)	(4)	(5)	(6)	(7)
Kemangkon	-	-	-	-	-	-
Bukateja	-	-	1	1	1	1
Kejobong	-	-	-	-	-	-
Pengadegan	-	-	-	-	-	-
Kaligondang	-	-	1	1	1	1
Purbalingga	1	1	-	-	1	1
Kalimanah	-	-	-	-	-	-
Padamara	-	-	1	1	1	1
Kutasari	-	-	1	1	1	1
Bojongsari	-	-	1	1	1	1
Mrebet	-	-	1	1	1	1
Bobotsari	-	-	1	1	1	1
Karangreja	-	-	-	-	-	-
Karangjambu	-	-	-	-	-	-
Karanganyar	-	-	2	2	2	2
Kertanegara	-	-	-	-	-	-
Karangmoncol	-	-	2	2	2	2
Rembang	-	-	-	-	-	-
Purbalingga	1	1	11	11	12	12

Lanjutan Tabel/Continued Table 4.1.9

Kecamatan Subdistrict	Guru/ Teachers					
	Negeri/ Public		Swasta/ Private		Jumlah/ Total	
	2021/2022	2022/2023	2021/2022	2022/2023	2021/2022	2022/2023
(1)	(8)	(9)	(10)	(11)	(12)	(13)
Kemangkon	-	-	-	-	-	-
Bukateja	-	-	27	42	27	42
Kejobong	-	-	-	-	-	-
Pengadegan	-	-	-	-	-	-
Kaligondang	-	-	-	10	-	10
Purbalingga	86	88	-	-	86	88
Kalimanah	-	-	-	-	-	-
Padamara	-	-	15	22	15	22
Kutasari	-	-	13	12	13	12
Bojongsari	-	-	10	15	10	15
Mrebet	-	-	3	11	3	11
Bobotsari	-	-	18	17	18	17
Karangreja	-	-	-	-	-	-
Karangjambu	-	-	-	-	-	-
Karanganyar	-	-	23	23	23	23
Kertanegara	-	-	-	-	-	-
Karangmoncol	-	-	34	36	34	36
Rembang	-	-	-	-	-	-
Purbalingga	86	88	143	188	229	276

Lanjutan Tabel/*Continued Table* 4.1.9

Kecamatan Subdistrict	Murid/ Pupils					
	Negeri/ Public		Swasta/ Private		Jumlah/ Total	
	2021/2022	2022/2023	2021/2022	2022/2023	2021/2022	2022/2023
(1)	(14)	(15)	(16)	(17)	(18)	(19)
Kemangkon	-	-	-	-	-	-
Bukateja	-	-	423	452	423	452
Kejobong	-	-	-	-	-	-
Pengadegan	-	-	-	-	-	-
Kaligondang	-	-	9	25	9	25
Purbalingga	1 144	1 200	-	-	1 144	1 200
Kalimanah	-	-	-	-	-	-
Padamara	-	-	98	103	98	103
Kutasari	-	-	134	168	134	168
Bojongsari	-	-	57	67	57	67
Mrebet	-	-	56	49	56	49
Bobotsari	-	-	172	188	172	188
Karangreja	-	-	-	-	-	-
Karangjambu	-	-	-	-	-	-
Karanganyar	-	-	96	74	96	74
Kertanegara	-	-	-	-	-	-
Karangmoncol	-	-	343	351	343	351
Rembang	-	-	-	-	-	-
Purbalingga	1 144	1 200	1 388	1 477	2 532	2 677

Sumber/*Source* : Kementerian Agama, EMIS, data semester ganjil laporan sampai dengan 31 Desember (tahun)/
 Ministry of Religious Affairs, EMIS, odd semester report data up to 31 Desember (tahun)

Tabel
Table 4.1.10

Jumlah Desa¹/Kelurahan yang Memiliki Fasilitas Sekolah Menurut Kecamatan dan Tingkat Pendidikan di Kabupaten Purbalingga, 2020–2022
Number of Villages¹ /Kelurahan Having Educational Facilities by Subdistrict and Educational Level in Purbalingga Regency, 2020–2022

Kecamatan Subdistrict	SD Primary School		
	2019	2020	2021
(1)	(2)	(3)	(4)
Kemangkon	19	19	19
Bukateja	14	14	14
Kejobong	13	13	13
Pengadegan	9	9	9
Kaligondang	18	18	18
Purbalingga	13	13	13
Kalimanah	17	17	17
Padamara	14	14	14
Kutasari	14	14	14
Bojongsari	13	13	13
Mrebet	19	19	19
Bobotsari	16	16	16
Karangreja	7	7	7
Karangjambu	6	6	6
Karanganyar	13	13	13
Kertanegara	11	11	11
Karangmoncol	11	11	11
Rembang	12	12	12
Purbalingga	239	239	239

Lanjutan Tabel/*Continued Table* 4.1.10

Kecamatan Subdistrict	SMP Junior High School		
	2019	2020	2021
(1)	(5)	(6)	(7)
Kemangkon	7	7	7
Bukateja	7	7	7
Kejobong	4	4	4
Pengadegan	4	4	4
Kaligondang	7	7	7
Purbalingga	6	6	6
Kalimanah	4	4	4
Padamara	4	4	4
Kutasari	6	6	6
Bojongsari	4	4	4
Mrebet	6	6	6
Bobotsari	5	5	5
Karangreja	6	6	6
Karangjambu	6	6	6
Karanganyar	2	2	2
Kertanegara	4	4	4
Karangmoncol	8	8	8
Rembang	7	7	7
Purbalingga	97	97	97

Lanjutan Tabel/*Continued Table* 4.1.10

Kecamatan Subdistrict	SMA Senior High School		
	2019	2020	2021
(1)	(8)	(9)	(10)
Kemangkon	1	1	1
Bukateja	2	2	2
Kejobong	1	1	1
Pengadegan	–	–	–
Kaligondang	–	–	1
Purbalingga	4	4	4
Kalimanah	1	1	1
Padamara	2	2	2
Kutasari	2	2	2
Bojongsari	1	1	1
Mrebet	1	1	1
Bobotsari	2	2	2
Karangreja	1	1	1
Karangjambu	–	–	–
Karanganyar	2	2	2
Kertanegara	1	1	1
Karangmoncol	3	3	3
Rembang	1	1	1
Purbalingga	25	25	26

Lanjutan Tabel/*Continued Table* 4.1.10

Kecamatan Subdistrict	SMK Vocational School		
	2019	2020	2021
(1)	(11)	(12)	(13)
Kemangkon	2	3	2
Bukateja	5	4	4
Kejobong	1	1	1
Pengadegan	1	1	1
Kaligondang	1	1	1
Purbalingga	4	4	4
Kalimanah	1	1	1
Padamara	–	–	–
Kutasari	1	1	1
Bojongsari	2	2	2
Mrebet	2	2	1
Bobotsari	2	2	2
Karangreja	1	1	1
Karangjambu	1	1	1
Karanganyar	1	1	1
Kertanegara	2	2	2
Karangmoncol	2	2	2
Rembang	1	1	1
Purbalingga	30	30	28

Lanjutan Tabel/*Continued Table* 4.1.10

Kecamatan Subdistrict	Perguruan Tinggi University		
	2019	2020	2021
(1)	(14)	(15)	(16)
Kemangkon	–	–	–
Bukateja	–	–	–
Kejobong	–	–	–
Pengadegan	–	–	–
Kaligondang	–	–	–
Purbalingga	–	1	1
Kalimanah	1	1	1
Padamara	–	–	–
Kutasari	–	–	–
Bojongsari	–	–	–
Mrebet	–	–	–
Bobotsari	–	–	–
Karangreja	–	–	–
Karangjambu	–	–	–
Karanganyar	–	–	–
Kertanegara	–	–	–
Karangmoncol	–	–	–
Rembang	–	–	–

Sumber/Source: **Purbalingga** **1** **2** **2**
 Purbalingga and Potensi Desa (Podes)/ BPS—Statistics Indonesia, Village Potential Data Collection

Tabel
Table 4.1.11**Angka Partisipasi Murni (APM) dan Angka Partisipasi Kasar (APK) Menurut Jenjang Pendidikan di Kabupaten Purbalingga, 2021 dan 2022**
Net Participation Rates and Gross Participation Rates by Educational Level in Purbalingga Regency, 2021 and 2022

Jenjang Pendidikan Educational Level	Angka Partisipasi Murni (APM) Net Participation Rates		Angka Partisipasi Kasar (APK) Gross Participation Rates	
	2021	2022	2021	2022
(1)	(2)	(3)	(4)	(5)
SD/MI Elementary School	96,30	93,70	108,46	107,19
SMP/MTs Junior High School	80,96	80,32	92,96	97,10
SMA/SMK/MA Senior High School	56,50	57,08	69,89	71,77

Sumber/Source: BPS, Survei Sosial Ekonomi Nasional (Susenas)/BPS-Statistics Indonesia, National Socioeconomic Survey

Tabel
Table 4.1.12**Persentase Penduduk Berumur 15 Tahun ke Atas yang Melek Huruf Menurut Kelompok Umur di Kabupaten Purbalingga, 2021 dan 2022**
Percentage of Literate People Aged 15 Years and Over by Age Group in Purbalingga Regency, 2021 and 2022

Kelompok Umur Age Group	2021	2022
(1)	(2)	(3)
15–19	100,00	100,00
20–24	100,00	100,00
25–29	99,25	100,00
30–34	99,60	98,72
35–39	98,09	98,70
40–44	99,20	99,50
45–49	98,99	98,59
50+	81,22	86,60
Jumlah/Total		
15–24	100,00	100,00
15–44	99,35	99,49
15+	92,86	95,28
45+	84,70	89,22

Sumber/Source: BPS, Survei Sosial Ekonomi Nasional (Susenas)/BPS-Statistics Indonesia, National Socioeconomic Survey

Tabel
Table 4.1.13

Jumlah Perguruan Tinggi, Mahasiswa dan Tenaga Pendidik (Negeri dan Swasta) di Bawah Kementerian Riset, Teknologi dan Pendidikan Tinggi Menurut Kecamatan di Kabupaten Purbalingga, 2022
Number of Universities, Students and Lecturers (State and Private) Under The Ministry of Research, Technology and High Education by Subdistrict in Purbalingga Regency, 2022

Kecamatan Subdistrict	Jumlah Perguruan Tinggi Number of Universities		Jumlah Mahasiswa Number of Students		Jumlah Tenaga Pendidik Number of Lecturers	
	Negeri Public	Swasta Private	Negeri Public	Swasta Private	Negeri Public	Swasta Private
(1)	(2)	(3)	(4)	(5)	(6)	(7)
Kemangkon	-	-	-	-	-	-
Bukateja	-	-	-	-	-	-
Kejobong	-	-	-	-	-	-
Pengadegan	-	-	-	-	-	-
Kaligondang	-	-	-	-	-	-
Purbalingga	-	2	-	490	-	57
Kalimanah	1	-	1 859	-	89	-
Padamara	-	-	-	-	-	-
Kutasari	-	-	-	-	-	-
Bojongsari	-	-	-	-	-	-
Mrebet	-	-	-	-	-	-
Bobotsari	-	-	-	-	-	-
Karangreja	-	-	-	-	-	-
Karangjambu	-	-	-	-	-	-
Karanganyar	-	-	-	-	-	-
Kertanegara	-	-	-	-	-	-
Karangmoncol	-	-	-	-	-	-
Rembang	-	-	-	-	-	-
Purbalingga	1	2	1 859	490	89	57

Sumber/Source: Perguruan tinggi terkait/ Related Colleges

Tabel 4.1.14 **Persentase Penduduk Usia 10 Tahun Keatas Menurut Tingkat Pendidikan yang Ditamatkan di Kabupaten Purbalingga, 2022**
Percentage of Population 10 Years of Age and Over by Educational Attainment in Purbalingga Regency, 2022

Pendidikan Tertinggi yang Ditamatkan <i>Educational Level</i>	Laki-laki <i>Male</i>	Perempuan <i>Female</i>	Jumlah <i>Total</i>
(1)	(2)	(3)	(4)
Tidak Punya Ijazah SD/SDLB/MI <i>Not Have Graduation Certificate from Primary School</i>	20,42	21,82	21,11
SD/SDLB/MI <i>Elementary School</i>	33,83	31,75	32,80
SMP/SMPLB/MTs <i>Junior High School</i>	23,06	25,30	24,17
SMU/SMK/SMLB/MA <i>Senior High School</i>	18,66	16,20	17,44
DI, DII, DIII/Sarjana Muda <i>Diploma</i>	0,71	0,91	0,81
DIV/S1 dan S2/S3 <i>Bachelor Degree</i>	3,33	4,02	3,67
Purbalingga	100,00	100,00	100,00

Sumber/Source: BPS, Survei Sosial Ekonomi Nasional Kor, Maret/ BPS-Statistics Indonesia, National Socio Economic Survey Kor, March

Tabel
Table 4.1.15

Persentase Penduduk Usia 7–24 Tahun Menurut Jenis Kelamin, Kelompok Umur Sekolah, dan Partisipasi Sekolah di Kabupaten Purbalingga, 2022
Percentage of Population Aged 7-24 Years by Sex, Age Group, and School Participation in Purbalingga Regency, 2022

Jenis Kelamin dan Kelompok Umur Sekolah <i>Gender and School Age Group</i>	Tidak/Belum Pernah Sekolah <i>Not/Never Attending School</i>	Masih Sekolah <i>Attending School</i>	Tidak Sekolah Lagi <i>Not Attending School Anymore</i>
(1)	(2)	(3)	(4)
Laki-Laki/Male			
7-12	1,09	98,78	0,14
13-15	-	95,06	4,94
16-18	-	67,12	32,88
19-24	0,65	12,39	86,96
7-24	0,59	64,00	35,41
Perempuan/ Female			
7-12	-	100,00	-
13-15	-	98,15	1,85
16-18	-	60,57	39,43
19-24	0,89	12,47	86,65
7-24	0,30	63,15	36,54
Laki-laki+Perempuan/Male+Female			
7-12	0,56	99,36	0,07
13-15	-	96,54	3,46
16-18	-	63,70	36,30
19-24	0,77	12,43	86,81
7-24	0,45	63,59	35,96

Sumber/Source: BPS, Survei Sosial Ekonomi Nasional Kor, Maret/ BPS-Statistics Indonesia, National Socio Economic Survey Kor, March

Tabel 4.1.16 **Persentase Penduduk Usia 5 Tahun Keatas Menurut Kelompok Umur Sekolah di Kabupaten Purbalingga, 2022**
Percentage of Population 5 Years and Over by Age Group in Purbalingga Regency, 2022

Kelompok Umur <i>Age Group</i>	Jenis Kelamin <i>Gender</i>		Jumlah <i>Total</i>
	Laki-laki <i>Male</i>	Perempuan <i>Female</i>	
(1)	(2)	(3)	(4)
5 - 6	4,00	3,19	3,60
7 - 12	10,08	9,51	9,80
13 - 15	5,26	4,98	5,12
16 - 18	4,28	4,78	4,53
19 - 21	5,95	4,87	5,42
22 - 24	4,26	5,23	4,74
25+	66,16	67,44	66,79
Purbalingga	100,00	100,00	100,00

Sumber/Source: Survei Sosial Ekonomi Nasional Kor, Maret/ *National Socio Economic Survey Kor, March*

Tabel
Table 4.1.17**Persentase Penduduk Usia 5 Tahun Keatas yang Masih Sekolah di Kabupaten Purbalingga, 2022**
Percentage of Population 5 Years and Over Who Attending School in Purbalingga Regency, 2022

Kelompok Umur <i>Age Group</i>	Jenis Kelamin <i>Gender</i>		Jumlah <i>Total</i>
	Laki-laki <i>Male</i>	Perempuan <i>Female</i>	
(1)	(2)	(3)	(4)
5 - 6	5,07	4,03	4,57
7 - 12	48,84	49,17	49,00
13 - 15	24,50	25,29	24,88
16 - 18	14,10	14,99	14,53
19 - 21	4,74	2,16	3,50
22 - 24	1,47	4,36	2,86
25+	1,28	0,00	0,67
Purbalingga	100,00	100,00	100,00

Sumber/Source: Survei Sosial Ekonomi Nasional Kor, Maret/ *National Socio Economic Survey Kor, March*

4.2 KESEHATAN HEALTH

Tabel
Table 4.2.1 **Jumlah Desa¹/Kelurahan Yang Memiliki Sarana Kesehatan Menurut Kecamatan di Kabupaten Purbalingga, 2020–2022**
Number of Villages¹/Kelurahan Having Health Facilities by Subdistrict in Purbalingga Regency, 2020–2022

Kecamatan Subdistrict	Rumah Sakit Hospital		
	2019	2020	2021
(1)	(2)	(3)	(4)
Kemangkon	–	–	–
Bukateja	–	–	–
Kejobong	–	–	–
Pengadegan	–	–	–
Kaligondang	–	–	–
Purbalingga	2	2	2
Kalimanah	2	3	4
Padamara	1	1	1
Kutasari	–	–	–
Bojongsari	–	–	–
Mrebet	–	–	–
Bobotsari	–	–	1
Karangreja	–	–	–
Karangjambu	–	–	–
Karanganyar	–	–	–
Kertanegara	–	–	–
Karangmoncol	–	–	–
Rembang	–	–	–
Purbalingga	5	6	8

Lanjutan Tabel/*Continued Table* 4.2.1

Kecamatan <i>Subdistrict</i>	Rumah Sakit Bersalin <i>Maternity Hospital</i>		
	2019	2020	2021
(1)	(5)	(6)	(7)
Kemangkon	–	–	–
Bukateja	–	–	–
Kejobong	–	–	–
Pengadegan	–	–	–
Kaligondang	–	–	–
Purbalingga	–	–	–
Kalimanah	1	–	–
Padamara	–	–	–
Kutasari	–	–	–
Bojongsari	–	–	–
Mrebet	–	–	–
Bobotsari	–	–	–
Karangreja	–	–	–
Karangjambu	–	–	–
Karanganyar	–	–	–
Kertanegara	–	–	–
Karangmoncol	–	–	–
Rembang	–	–	–
Purbalingga	1	–	–

Lanjutan Tabel/Continued Table 4.2.1

Kecamatan Subdistrict	Poliklinik Polyclinic		
	2019	2020	2021
(1)	(8)	(9)	(10)
Kemangkon	2	1	1
Bukateja	2	2	2
Kejobong	–	–	–
Pengadegan	–	–	–
Kaligondang	1	1	1
Purbalingga	6	5	6
Kalimanah	3	3	3
Padamara	1	1	1
Kutasari	1	1	1
Bojongsari	–	–	–
Mrebet	–	–	–
Bobotsari	1	2	1
Karangreja	–	–	–
Karangjambu	–	–	1
Karanganyar	1	1	1
Kertanegara	1	1	1
Karangmoncol	2	2	2
Rembang	1	1	1
Purbalingga	22	21	22

Lanjutan Tabel/*Continued Table* 4.2.1

Kecamatan Subdistrict	Puskesmas Public Health Center		
	2019	2020	2021
(1)	(11)	(12)	(13)
Kemangkon	1	1	1
Bukateja	2	2	2
Kejobong	1	1	1
Pengadegan	1	1	1
Kaligondang	2	2	2
Purbalingga	2	2	2
Kalimanah	1	1	1
Padamara	1	1	1
Kutasari	1	1	1
Bojongsari	1	1	1
Mrebet	2	2	2
Bobotsari	1	1	1
Karangreja	1	1	1
Karangjambu	1	1	1
Karanganyar	1	1	1
Kertanegara	1	1	1
Karangmoncol	1	1	1
Rembang	1	1	1
Purbalingga	22	22	22

Lanjutan Tabel/*Continued Table 4.2.1*

Kecamatan <i>Subdistrict</i>	Puskesmas Pembantu <i>Subsidiary of Public Health Center</i>		
	2019	2020	2021
(1)	(14)	(15)	(16)
Kemangkon	3	3	3
Bukateja	4	4	4
Kejobong	2	2	2
Pengadegan	3	3	3
Kaligondang	3	3	3
Purbalingga	–	–	1
Kalimanah	3	3	3
Padamara	3	3	3
Kutasari	1	1	1
Bojongsari	3	3	3
Mrebet	4	4	4
Bobotsari	3	3	3
Karangreja	2	2	2
Karangjambu	1	1	2
Karanganyar	2	2	2
Kertanegara	3	2	2
Karangmoncol	3	3	3
Rembang	3	3	3
Purbalingga	46	45	47

Lanjutan Tabel/*Continued Table* 4.2.1

Kecamatan <i>Subdistrict</i>	Apotek <i>Pharmacy</i>		
	2019	2020	2021
(1)	(17)	(18)	(19)
Kemangkon	1	1	1
Bukateja	2	2	2
Kejobong	2	2	2
Pengadegan	1	1	1
Kaligondang	4	4	4
Purbalingga	10	10	11
Kalimanah	5	5	5
Padamara	4	5	3
Kutasari	1	2	3
Bojongsari	2	1	1
Mrebet	4	5	5
Bobotsari	2	2	4
Karangreja	2	2	2
Karangjambu	1	1	1
Karanganyar	1	1	1
Kertanegara	1	1	2
Karangmoncol	2	3	3
Rembang	3	3	3
Purbalingga	48	51	54

Sumber/*Source*: BPS, Pendataan Potensi Desa (Podes)/ *BPS—Statistics Indonesia, Village Potential Data Collection*

Tabel 4.2.2 **Jumlah Tenaga Kesehatan Menurut Kecamatan di Kabupaten Purbalingga, 2022**
Table 4.2.2 **Number of Health Human Resources by Subdistrict in Purbalingga Regency, 2022**

Kecamatan Subdistrict	Tenaga Medis ¹ Medical Worker ¹	Psikologi Klinis Clinical Psychology	Tenaga Keperawatan Nursing Worker	Tenaga Kebidanan Midwifery Worker	Tenaga Kefarmasian Pharmaceutical Worker
(1)	(2)	(3)	(4)	(5)	(6)
Kemangkon	7	-	13	28	3
Bukateja	20	-	26	28	6
Kejobong	3	-	24	20	2
Pengadegan	3	-	10	16	2
Kaligondang	10	-	20	29	6
Purbalingga	117	-	412	145	65
Kalimanah	124	-	367	107	68
Padamara	53	-	159	53	16
Kutasari	9	-	12	20	3
Bojongsari	3	-	11	23	2
Mrebet	9	-	25	45	4
Bobotsari	30	-	73	41	9
Karangreja	3	-	22	19	3
Karangjambu	4	-	13	12	1
Karanganyar	7	-	26	21	4
Kertanegara	5	-	9	21	3
Karangmoncol	8	-	29	30	4
Rembang	9	-	27	32	3
Purbalingga	424	-	1 278	690	204

Lanjutan Tabel/*Continued Table 4.2.2*

Kecamatan <i>Subdistrict</i>	Tenaga Kesehatan Masyarakat <i>Public Health worker</i>	Tenaga Kesehatan Lingkungan <i>Enviromental Health Worker</i>	Tenaga Gizi <i>Nutritionist</i>	Tenaga Keterampilan <i>Fisik</i> <i>Physical Therapists</i>
(1)	(7)	(8)	(9)	(10)
Kemangkon	4	2	3	-
Bukateja	4	3	2	-
Kejobong	2	2	2	-
Pengadegan	4	2	1	-
Kaligondang	6	2	2	-
Purbalingga	36	20	15	5
Kalimanah	4	9	7	5
Padamara	3	2	4	4
Kutasari	4	1	1	-
Bojongsari	3	1	2	-
Mrebet	3	2	4	-
Bobotsari	3	3	4	1
Karangreja	2	2	2	-
Karangjambu	3	2	1	-
Karanganyar	2	1	3	-
Kertanegara	2	1	2	-
Karangmoncol	2	2	3	-
Rembang	2	1	3	-
Purbalingga	89	58	61	15

Lanjutan Tabel/*Continued Table 4.2.2*

Kecamatan <i>Subdistrict</i>	Tenaga Ketenikisan Medis <i>Medical Technicians</i>	Tenaga Teknik Biomedika <i>Biomedical Engineer</i>	Tenaga Kesehatan Tradisional <i>Traditional Health Worker</i>
(1)	(11)	(12)	(13)
Kemangkong	2	-	-
Bukateja	3	-	-
Kejobong	3	-	-
Pengadegan	3	-	-
Kaligondang	5	-	-
Purbalingga	38	18	-
Kalimanah	32	25	-
Padamara	4	6	-
Kutasari	3	-	-
Bojongsari	3	-	-
Mrebet	3	-	-
Bobotsari	8	4	-
Karangreja	2	-	-
Karangjambu	2	-	-
Karanganyar	3	-	-
Kertanegara	2	-	-
Karangmoncol	3	-	-
Rembang	2	-	-
Purbalingga	121	53	-

Catatan/*Note*: ¹ Tenaga medis terdiri atas dokter, dokter gigi, dokter spesialis, dan dokter gigi spesialis baik di dalam maupun di luar negeri yang diakui oleh Pemerintah RI sesuai dengan peraturan perundang-undangan (UU No. 29 Tahun 2004 tentang Praktik Kedokteran)/*Medical worker includes doctor, dentist, medical specialist, and dentist specialist at home and abroad recognized by Indonesian government in accordance with the laws and regulations (Law No. 29 year 2004 about Medical Practice)*

Sumber/*Source*: Dinas Kesehatan Kabupaten Purbalingga/ *Public Health Office of Purbalingga Regency*

Tabel
Table 4.2.3

**Jumlah Rumah Sakit Umum, Rumah Sakit Khusus,
Puskesmas, dan Fasilitas Kesehatan Lainnya Menurut
Kecamatan di Kabupaten Purbalingga, 2021 dan 2022**
*Number of General Hospital, Special Hospital, Public
Health Centre and Other Health Facilities by Subdistrict in
Purbalingga Regency, 2021 and 2022*

Kecamatan Subdistrict	Rumah Sakit Umum/ General Hospital		Rumah Sakit Khusus/ Specialized Hospital	
	2021	2022	2021	2022
(1)	(2)	(3)	(4)	(5)
Kemangkon	-	-	-	-
Bukateja	-	-	-	-
Kejobong	-	-	-	-
Pengadegan	-	-	-	-
Kaligondang	-	-	-	-
Purbalingga	1	1	-	-
Kalimanah	4	4	-	-
Padamara	1	1	-	-
Kutasari	-	-	-	-
Bojongsari	-	-	-	-
Mrebet	-	-	-	-
Bobotsari	1	1	-	-
Karangreja	-	-	-	-
Karangjambu	-	-	-	-
Karanganyar	-	-	-	-
Kertanegara	-	-	-	-
Karangmoncol	-	-	-	-
Rembang	-	-	-	-
Purbalingga	7	7	-	-

Lanjutan Tabel/*Continued Table* 4.2.3

Kecamatan <i>Subdistrict</i>	Rumah Sakit Bersalin/ <i>Maternity Hospital</i>		Puskesmas/ <i>Public Health Center</i>	
	2021	2022	2021	2022
(1)	(6)	(7)	(8)	(9)
Kemangkon	-	-	2	1
Bukateja	-	-	1	2
Kejobong	-	-	1	1
Pengadegan	-	-	1	1
Kaligondang	-	-	2	2
Purbalingga	1	1	2	2
Kalimanah	-	-	1	1
Padamara	-	-	1	1
Kutasari	-	-	1	1
Bojongsari	-	-	1	1
Mrebet	-	-	2	2
Bobotsari	-	-	1	1
Karangreja	-	-	1	1
Karangjambu	-	-	1	1
Karanganyar	-	-	1	1
Kertanegara	-	-	1	1
Karangmoncol	-	-	1	1
Rembang	-	-	1	1
Purbalingga	1	1	22	22

Lanjutan Tabel/*Continued Table* 4.2.3

Kecamatan Subdistrict	Klinik/Balai Kesehatan/ Medical Clinic		Posyandu/ Integrated Service Post	
	2021	2022	2021	2022
(1)	(10)	(11)	(12)	(13)
Kemangkon	1	1	92	92
Bukateja	3	3	79	79
Kejobong	-	-	76	76
Pengadegan	-	-	68	64
Kaligondang	1	1	92	92
Purbalingga	8	9	99	95
Kalimanah	3	3	77	77
Padamara	2	2	55	56
Kutasari	1	1	83	83
Bojongsari	-	-	65	65
Mrebet	-	-	100	101
Bobotsari	-	1	57	57
Karangreja	-	-	39	40
Karangjambu	-	-	36	36
Karanganyar	1	1	43	45
Kertanegara	1	1	40	40
Karangmoncol	2	2	61	62
Rembang	1	1	78	78
Purbalingga	24	26	1 240	1 238

Lanjutan Tabel/Continued Table 4.2.3

Kecamatan Subdistrict	Pondok Bersalin Desa (Polindes)/ Village Maternity Cottage		Apotik/ Pharmacy	
	2021	2022	2021	2022
(1)	(14)	(15)	(16)	(17)
Kemangkon	-	-	2	2
Bukateja	-	-	6	7
Kejobong	-	-	4	5
Pengadegan	-	-	2	1
Kaligondang	-	-	5	6
Purbalingga	-	-	24	23
Kalimanah	-	-	6	7
Padamara	-	-	4	6
Kutasari	-	-	4	5
Bojongsari	-	-	5	4
Mrebet	-	-	5	6
Bobotsari	-	-	7	8
Karangreja	-	-	3	3
Karangjambu	-	-	1	1
Karanganyar	-	-	1	2
Kertanegara	-	-	1	1
Karangmoncol	-	-	3	4
Rembang	-	-	3	3
Purbalingga		-	86	94

Sumber/Source: Dinas Kesehatan Kabupaten Purbalingga/ Public Health Office of Purbalingga Regency

Tabel 4.2.4 Jumlah Puskesmas Menurut Kecamatan dan Jenisnya di Kabupaten Purbalingga, 2022
Number of Public Health Centre (PHC) by Subdistrict and Kind of PHC in Purbalingga Regency, 2022

Kecamatan Subdistrict	Puskesmas Non Rawap Inap Non Care PHC	Puskesmas Rawat Inap Care PHC	
		Jumlah Total	Tempat Tidur Beds
(1)	(2)	(3)	(4)
Kemangkon	1	-	-
Bukateja	1	1	10
Kejobong	-	1	10
Pengadegan	1	-	-
Kaligondang	2	-	-
Purbalingga	2	-	-
Kalimanah	-	1	10
Padamara	-	1	10
Kutasari	1	-	-
Bojongsari	1	-	-
Mrebet	1	1	10
Bobotsari	-	1	10
Karangreja	-	1	10
Karangjambu	-	1	10
Karanganyar	-	1	10
Kertanegara	1	-	-
Karangmoncol	-	1	10
Rembang	-	1	10
Purbalingga	11	11	110

Lanjutan Tabel/*Continued Table 4.2.4*

Kecamatan Subdistrict	Puskesmas Pembantu Sub PHC	Puskesmas Keliling Mobile Public Health Centre
(1)	(5)	(6)
Kemangkon	3	1
Bukateja	4	2
Kejobong	2	1
Pengadegan	3	1
Kaligondang	4	2
Purbalingga	1	5
Kalimanah	3	1
Padamara	3	1
Kutasari	1	1
Bojongsari	3	1
Mrebet	4	2
Bobotsari	3	1
Karangreja	2	1
Karangjambu	2	1
Karanganyar	2	1
Kertanegara	2	1
Karangmoncol	3	1
Rembang	3	1
Purbalingga	48	25

Sumber/*Source*: Dinas Kesehatan Kabupaten Purbalingga/ *Public Health Office of Purbalingga Regency*

Tabel
Table 4.2.5

Persentase Penduduk yang Mempunyai Keluhan Kesehatan Selama Sebulan Terakhir Menurut Kecamatan, 2021 dan 2022
Percentage of People Who Had Health Complaint During a Month Prior to The Survey by Subdistrict, 2021 and 2022

Kecamatan <i>Subdistrict</i>	2021		
	Laki-laki/ <i>Male</i>	Perempuan/ <i>Female</i>	Jumlah <i>Total</i>
(1)	(2)	(3)	(4)
Perkotaan <i>Urban</i>	11,35	13,97	12,65
Perdesaan <i>Rural</i>	10,81	10,88	10,85
Purbalingga	11,02	11,98	11,51

Lanjutan Tabel/*Continued Table 4.2.5*

Kecamatan <i>Subdistrict</i>	2022		
	Laki-laki/ <i>Male</i>	Perempuan/ <i>Female</i>	Jumlah <i>Total</i>
(1)	(2)	(3)	(4)
Perkotaan <i>Urban</i>	33,50	46,16	39,79
Perdesaan <i>Rural</i>	40,95	48,87	44,85
Purbalingga	38,15	47,84	42,94

Sumber/*Source*: BPS, Survei Sosial Ekonomi Nasional (Susenas)/*BPS-Statistics Indonesia, National Socioeconomic Survey*

Tabel
Table 4.2.6

Persentase Perempuan Pernah Kawin Umur 15 – 49 Tahun yang 2 Tahun Lalu atau Kurang Melahirkan Anak Lahir hidup yang Terakhir di Kabupaten Purbalingga, 2021 dan 2022

Percentage of Married Women Aged 15-49 Years Who 2 Years or Less Give Birth Children Born Alive by Last Birth Attendant in Purbalingga Regency, 2021 and 2022

Penolong Kelahiran Terakhir <i>Last Birth Attendants</i>	2021	2022
(1)	(2)	(3)
Dokter Kandungan/ <i>Obstetricians</i>	34,10	26,66
Dokter Umum/ <i>Doctor</i>	-	-
Bidan/ <i>Midwife</i>	65,90	73,34
Perawat/ <i>Nurse</i>	-	-
Dukun/ <i>Traditional Birth Attendant</i>	-	-
Lainnya/ <i>Others</i>	-	-
Tidak Ada/ <i>Nothing</i>	-	-
Purbalingga	100,00	100,00

Sumber/Source: BPS, Survei Sosial Ekonomi Nasional (Susenas)/BPS-Statistics Indonesia, National Socioeconomic Survey

Tabel 4.2.7 Jumlah Tenaga Kesehatan Menurut Instansi di Kabupaten Purbalingga, 2022
Number of Paramedic by Subdistrict in Purbalingga Regency, 2022

Dinas/Instansi/Lembaga <i>Institution</i>	Dokter <i>Doctor</i>	Bidan <i>Midwife</i>	Paramedis Lain <i>Other Paramedic</i>
(1)	(2)	(3)	(4)
RSUD Goeteng Taroenadibrata	52	57	361
RSKBD Panti Nugroho	29	45	116
RSU Harapan Ibu	41	25	219
RSU Nirmala	29	6	143
RSIA Ummu Hani	24	50	138
RSU Siaga Medika	42	29	160
RSU PKU Muhammadiyah Purbalingga	24	15	113
RSI At-Tin Husada Purbalingga	14	6	57
Klinik Flamboyan	4	4	7
Kinikita	3	3	4
Klinik Abmi Medika	2	-	3
Klinik Kasih Medika	2	2	4
Klinik PMI Purbalingga	7	-	9
Klinik Griya Medika	3	-	7
Klinik dr. Shalam	6	-	5
Klinik Islam Siti Chotijah	9	1	5
Klinik Siloam	3	1	4
Klinik Kartika 03/Purbalingga	3	-	3

Lanjutan Tabel/*Continued Table* 4.2.7

Dinas/Instansi/Lembaga Institution	Dokter Doctor	Bidan Midwife	Paramedis Lain Other Paramedic
(1)	(2)	(3)	(4)
Klinik Yonif 406.CK Purbalingga	3	-	4
Klinik NU Kutasari	3	1	4
Klinik Fadilah	2	1	4
Klinik Lanud J.B. Soedirman	1	1	3
Klinik Hasya Medika	4	-	6
Klinik Handayani Medica Kalimanah	2	2	-
Klinik Khusus BNN Purbalingga	2	-	1
Klinik Polres Purbalingga	2	2	3
Klinik Mustajab	3	-	13
Klinik Kasih Ibu	2	1	2
Klinik Mitra Permata Husada Purbalingga	6	7	4
Klinik NU Bukateja	3	2	1
Klinik NU Karangmoncol	2	2	11
Klinik dr. U	3	-	4
Klinik Sharza Medika	1	-	5
Purbalingga	336	263	1 423

Catatan/Note: - Dokter adalah dokter spesialis, dokter umum, dokter gigi/ *Doctor are specialist, general, dentist*
 - Paramedis lain adalah perawat, perawat gigi, tenaga farmasi, tenaga sanitasi, kesehatan masyarakat, ahli gizi, rekam medis/ *Other Paramedic are nurse, dentist, pharmacy, sanitation, public health, nutritional, medical technical*

Sumber/Source: Dinas Kesehatan Kabupaten Purbalingga/ *Public Health Office of Purbalingga Regency*

Tabel 4.2.8 Jumlah Tenaga Kesehatan pada Rumah Sakit di Purbalingga Menurut Profesinya dan Jenis Kelamin, 2022
Number of Paramedic by Job and Gender in Purbalingga Regency Hospital, 2022

Jenis Profesi <i>Profession</i>	Laki-laki <i>Male</i>	Perempuan <i>Female</i>	Jumlah <i>Total</i>
(1)	(2)	(3)	(4)
Dokter Umum/ <i>General Practitioners</i>	47	45	92
Dokter Gigi/ <i>Dentist</i>	1	10	11
Dokter Spesialis/ <i>Medical Specialist</i> :			
a. Dokter Spesialis Anak/ <i>Pediatrician</i>	4	3	7
b. Dokter Spesialis Penyakit Dalam/ <i>Internist</i>	11	5	16
c. Dokter Spesialis Bedah/ <i>Surgeon</i>	8	-	8
d. Dokter Spesialis Kebidanan dan Kandungan/ <i>Obstetrics & Gynecology</i>	7	3	10
e. Dokter Spesialis Mata/ <i>Ophthalmologist</i>	3	2	5
f. Dokter Spesialis THT/ <i>ENT Specialist</i>	3	3	6
g. Dokter Spesialis Penyakit Kulit dan Kelamin/ <i>Dermatologist</i>	-	4	4
h. Dokter Spesialis Syaraf/ <i>Neurologist</i>	3	3	6
i. Dokter Spesialis Orthopedi/ <i>Orthopaedist</i>	-	-	-
j. Dokter Spesialis Patologi Klinik/ <i>Clinical Pathology</i>	2	3	5
k. Dokter Spesialis Urologi/ <i>Urolog</i>	2	-	2
l. Dokter Spesialis Radiologi/ <i>Radiologist</i>	2	3	5
m. Dokter Spesialis Anestesiologi/ <i>Anesthesiologist</i>	10	-	10
n. Dokter Spesialis Penyakit Jantung dan Pembuluh Darah/ <i>Specialist of Cardiovascular</i>	-	-	-

Lanjutan Tabel/*Continued Table 4.2.8*

Jenis Profesi <i>Profession</i>	Laki-laki <i>Male</i>	Perempuan <i>Female</i>	Jumlah <i>Total</i>
(1)	(2)	(3)	(4)
o. Dokter Spesialis Orthopedi dan Traumatologi/ <i>Orthopedics</i>	6	-	6
p. Dokter Spesialis Penyakit Paru/ <i>Pulmonologi</i>	2	1	3
q. Dokter Spesialis Kedokteran jiwa/ <i>Psychiatry</i>	2	-	2
r. Dokter Spesialis Bedah Anak/ <i>Pediatric Surgeon</i>	-	1	1
Dokter Gigi Spesialis/ <i>Medical Specialist :</i>	-	-	-
a. Dokter Gigi Spesialis Kawat Gigi/ <i>Orthodontist</i>	-	-	-
b. Dokter Gigi Spesialis Konservasi Gigi/ <i>Dental Conservation</i>	-	1	1
Apoteker/ <i>Pharmacist</i>	3	-	3
Asisten Apoteker/ <i>Pharmacist Assistant</i>	9	32	41
Bidan/ <i>Midwife</i>	16	61	77
Perawat Umum/ <i>Nurse</i>	-	233	233
Perawat Gigi/ Terapis Gigi dan Mulut/ <i>Dentist Assistant</i>	279	662	941
Paramedis lain (Teknis)/ <i>Other Paramedic (Technical)</i>	-	6	6
Tenaga Kesehatan lain/ <i>Other Health Workers</i>	75	132	207
Asisten Tenaga Kesehatan/ <i>Assistant Health Workers</i>	5	29	34
Non Medis/ Tenaga Penunjang/ <i>Non Medical/ Supporting Staff</i>	10	33	43
Purbalingga	470	327	797

Sumber/*Source*: Dinas Kesehatan Kabupaten Purbalingga/ *Public Health Office of Purbalingga Regency*

Tabel
Table 4.2.9**Arus Keluar Masuk Pasien yang Dirawat di Rumah Sakit di Purbalingga Menurut Bulan dan Kondisi Pasien, 2022**
Patient Flow Treated in Purbalingga Regency Hospital by Month and Patient Condition, 2022

Bulan Month	Masuk In	Keluar Hidup Living Out	Keluar Meninggal Died Out
(1)	(2)	(3)	(4)
Januari/ January	4 656	3 522	104
Pebruari/ February	3 856	2 927	115
Maret/March	3 400	2 515	91
April/April	4 332	4 198	134
Mei/May	4 977	4 886	91
Juni/June	5 166	5 039	127
Juli/July	4 699	3 482	127
Agustus/ August	4 992	4 877	115
September/September	5 078	4 973	105
Oktober/October	5 656	5 515	141
Nopember/ November	5 343	5 225	118
Desember/ December	5 082	4 972	110
Purbalingga	57 237	52 131	1 378

Sumber/Source: Dinas Kesehatan Kabupaten Purbalingga/ Public Health Office of Purbalingga Regency

Tabel
Table 4.2.10**Jumlah Peserta KB Aktif Menurut Kecamatan dan Metode Kontrasepsi di Kabupaten Purbalingga, 2022**
Active Family Planning Acceptor by Subdistrict and Contraception Method in Purbalingga Regency, 2022

Kecamatan Subdistrict	Metode Kontrasepsi Jangka Panjang (MKJP) Long Time Contraception Method (LTCM)			
	Alat Kontrasepsi Dalam Rahim (AKDR) IUD	MOP Male Operation	MOW Female Operation	Susuk Implant
(1)	(2)	(3)	(4)	(5)
Kemangkon	1 197	39	536	2 211
Bukateja	1 124	83	827	1 463
Kejobong	615	53	438	1 172
Pengadegan	626	10	280	1 277
Kaligondang	1 002	81	462	1 590
Purbalingga	1 080	24	538	272
Kalimanah	1 404	88	636	458
Padamara	906	27	535	436
Kutasari	832	58	754	1 277
Bojongsari	1 090	42	615	1 051
Mrebet	840	92	467	1 548
Bobotsari	1 128	61	398	796
Karangreja	868	138	586	638
Karangjambu	450	163	258	1 119
Karanganyar	504	35	288	810
Kertanegara	804	27	262	799
Karangmoncol	662	68	405	1 113
Rembang	1 045	90	628	1 522
Purbalingga	16 177	1 179	8 913	19 552

Lanjutan Tabel/*Continued Table* 4.2.10

Kecamatan Subdistrict	Non Metode Kontrasepsi Jangka Panjang (MKJP) Short Time Contraception Method (STCM)			
	Suntik Injection	Pil Pill	Kondom Condom	Obat Vaginal Vaginal Tablet
(1)	(6)	(7)	(8)	(9)
Kemangkon	3 328	567	118	-
Bukateja	4 074	1 442	854	-
Kejobong	3 928	1 405	282	-
Pengadegan	2 779	846	62	-
Kaligondang	4 163	995	224	-
Purbalingga	3 018	840	443	-
Kalimanah	3 432	719	399	-
Padamara	3 172	758	392	-
Kutasari	6 156	858	197	-
Bojongsari	5 858	684	124	-
Mrebet	6 515	877	243	-
Bobotsari	3 619	1 047	327	-
Karangreja	4 247	440	23	-
Karangjambu	2 130	885	47	-
Karanganyar	3 120	317	61	-
Kertanegara	2 598	330	38	-
Karangmoncol	4 326	1 101	169	-
Rembang	5 466	1 825	285	-
Purbalingga	71 929	15 936	4 288	-

Sumber/*Source*: Dinsos Dalduk KB P3A Kabupaten Purbalingga/
Social, Population Control and Family Planning, Women's Empowerment and Child Protection Services Office

Tabel
Table 4.2.11

Jumlah Peserta KB Aktif Berdasarkan Jalur Kemandirian Menurut Kecamatan dan Metode Kontrasepsi di Kabupaten Purbalingga, 2022
Family Planning Acceptors by Non Government Program by Subdistrict and Contraception Method in Purbalingga Regency, 2022

Kecamatan Subdistrict	Metode Kontrasepsi Jangka Panjang (MKJP) Long Time Contraception Method (LTCM)			
	Alat Kontrasepsi Dalam Rahim (AKDR) IUD	MOP Male Operation	MOW Female Operation	Susuk Implant
(1)	(2)	(3)	(4)	(5)
Kemangkon	1 197	39	536	2 211
Bukateja	1 124	83	827	1 463
Kejobong	615	53	438	1 172
Pengadegan	626	10	280	1 277
Kaligondang	1 002	81	462	1 590
Purbalingga	1 080	24	538	272
Kalimanah	1 404	88	636	458
Padamara	906	27	535	436
Kutasari	832	58	754	1 277
Bojongsari	1 090	42	615	1 051
Mrebet	840	92	467	1 548
Bobotsari	1 128	61	398	796
Karangreja	868	138	586	638
Karangjambu	450	163	258	1 119
Karanganyar	504	35	288	810
Kertanegara	804	27	262	799
Karangmoncol	662	68	405	1 113
Rembang	1 045	90	628	1 522
Purbalingga	16 177	1 179	8 913	19 552

Lanjutan Tabel/*Continued Table* 4.2.11

Kecamatan <i>Subdistrict</i>	Non Metode Kontrasepsi Jangka Panjang (MKJP) <i>Short Time Contraception Method (STCM)</i>			
	Suntik <i>Injection</i>	Pil <i>Pill</i>	Kondom <i>Condom</i>	Obat Vaginal <i>Vaginal Tablet</i>
(1)	(6)	(7)	(8)	(9)
Kemangkong	3 328	567	118	-
Bukateja	4 074	1 442	854	-
Kejobong	3 928	1 405	282	-
Pengadegan	2 779	846	62	-
Kaligondang	4 163	995	224	-
Purbalingga	3 018	840	443	-
Kalimanah	3 432	719	399	-
Padamara	3 172	758	392	-
Kutasari	6 156	858	197	-
Bojongsari	5 858	684	124	-
Mrebet	6 515	877	243	-
Bobotsari	3 619	1 047	327	-
Karangreja	4 247	440	23	-
Karangjambu	2 130	885	47	-
Karanganyar	3 120	317	61	-
Kertanegara	2 598	330	38	-
Karangmoncol	4 326	1 101	169	-
Rembang	5 466	1 825	285	-
Purbalingga	71 929	15 936	4 288	-

Sumber/*Source*: Dinsos Dalduk KB P3A Kabupaten Purbalingga/
Social, Population Control and Family Planning, Women's Empowerment and Child Protection Services Office

Tabel
Table 4.2.12**Jumlah Kasus Penyakit dan Jenis Penyakit Menurut
Kecamatan di Kabupaten Purbalingga, 2022**
**Number of Disease Cases and Type of Disease by Subdistrict
in Purbalingga Regency, 2022**

Kecamatan Subdistrict	Malaria Malaria	TB Paru Tuberculosis	Pneumonia Pneumonia	Kusta Leprosy
(1)	(2)	(3)	(4)	(5)
Kemangkon	1	49	138	1
Bukateja	-	55	194	1
Kejobong	-	27	49	3
Pengadegan	1	15	103	-
Kaligondang	2	42	103	-
Purbalingga	3	44	25	-
Kalimanah	-	52	16	1
Padamara	-	30	43	1
Kutasari	-	53	149	-
Bojongsari	-	44	52	-
Mrebet	-	84	50	1
Bobotsari	-	74	90	1
Karangreja	-	28	10	-
Karangjambu	-	20	213	1
Karanganyar	-	42	31	2
Kertanegara	-	28	26	-
Karangmoncol	-	36	74	-
Rembang	1	66	263	-
RS/Sumber lain/ Hospital/Other Source	3	995	661	-
Purbalingga	11	1 784	2 290	12

Lanjutan Tabel/*Continued Table 4.2.12*

Kecamatan <i>Subdistrict</i>	Tetanus <i>Neonatorum</i>	Campak <i>Measles</i>	Diare Balita <i>Diarhoea</i>	DBD <i>Dengue Hemorhagic Fever</i>
(1)	(6)	(7)	(8)	(9)
Kemangkon	-	-	125	9
Bukateja	-	-	148	19
Kejobong	-	-	193	9
Pengadegan	-	1	188	7
Kaligondang	-	-	268	15
Purbalingga	-	1	90	44
Kalimanah	-	-	110	21
Padamara	-	-	133	18
Kutasari	-	-	204	21
Bojongsari	-	-	171	22
Mrebet	-	-	408	27
Bobotsari	-	-	258	19
Karangreja	-	-	174	12
Karangjambu	-	-	154	-
Karanganyar	-	-	96	8
Kertanegara	-	-	155	2
Karangmoncol	-	-	217	9
Rembang	-	-	497	14
RS/Sumber lain/ <i>Hospital/Other Source</i>	-	-	1 547	-
Purbalingga	-	2	5 136	276

Sumber/*Source*: Dinas Kesehatan Kabupaten Purbalingga/ *Public Health Office of Purbalingga Regency*

Tabel
Table 4.2.13**Jumlah Kasus Baru AIDS dan Kasus Kumulatif AIDS
Menurut Kecamatan di Kabupaten Purbalingga, 2022**
**Number of New Cases and Cummulative Cases of AIDS by
Subdistrict in Purbalingga Regency, 2022**

Kecamatan Subdistrict	Kasus Baru New Cases	Kasus Kumulatif Cummulative Cases
(1)	(2)	(3)
Kemangkon	1	17
Bukateja	1	12
Kejobong	3	21
Pengadegan	1	13
Kaligondang	2	17
Purbalingga	5	34
Kalimanah	4	18
Padamara	5	25
Kutasari	5	18
Bojongsari	2	18
Mrebet	7	39
Bobotsari	4	17
Karangreja	-	12
Karangjambu	1	5
Karanganyar	-	14
Kertanegara	-	2
Karangmoncol	2	24
Rembang	4	27
Luar Wilayah/ Outside Area	5	62
Purbalingga	52	395

Sumber/Source: Dinas Kesehatan Kabupaten Purbalingga/ Public Health Office of Purbalingga Regency

Tabel 4.2.14 **Jumlah Penderita dan Penderita Meninggal Karena Kasus Covid-19 Menurut Kecamatan di Kabupaten Purbalingga, 2022**
Number of Sufferers and Sufferers Died Due to Covid-19 Cases by Subdistrict in Purbalingga Regency, 2022

Kecamatan Subdistrict	Jumlah Penderita Number of Sufferers	Jumlah Penderita Meninggal Number of Sufferers Died
(1)	(2)	(3)
Kemangkon	159	1
Bukateja	257	12
Kejobong	128	-
Pengadegan	115	4
Kaligondang	367	4
Purbalingga	363	12
Kalimanah	318	13
Padamara	167	4
Kutasari	110	10
Bojongsari	108	5
Mrebet	145	7
Bobotsari	135	7
Karangreja	49	2
Karangjambu	80	3
Karanganyar	76	7
Kertanegara	48	2
Karangmoncol	133	5
Rembang	89	8
Purbalingga	2 847	106

Sumber/Source: Dinas Kesehatan Kabupaten Purbalingga/ Public Health Office of Purbalingga Regency

Tabel 4.2.15 **Persentase Baduta (0-23 bulan) Menurut Lamanya Disusui Kabupaten Purbalingga, 2021 dan 2022**
Percentage of Children (0-23 months) by Duration of Breastfeeding in Purbalingga Regency, 2021 and 2022

Lamanya Disusui (Bulan) <i>Duration of Breastfeeding (Month)</i>	2021	2022
(1)	(2)	(3)
<6	26,16	32,18
6-23	73,84	67,82
Purbalingga	100,00	100,00

Sumber/Source: BPS, Survei Sosial Ekonomi Nasional Kor, Maret/ BPS-Statistics Indonesia, March-National Socio Economic Survey Kor

4.3 AGAMA DAN SOSIAL LAINNYA RELIGION AND OTHER SOCIAL AFFAIRS

Tabel 4.3.1 **Jumlah Penduduk Menurut Kecamatan dan Agama yang Dianut di Kabupaten Purbalingga, 2022**
Table 4.3.1 **Population by Subdistrict and Religion, 2022**

Kecamatan Subdistrict	Islam Islam	Protestan Protestant	Katolik Catholic	Hindu Hindu
(1)	(2)	(3)	(4)	(5)
Kemangkon	65 417	438	279	1
Bukateja	80 702	381	139	2
Kejobong	53 358	22	6	-
Pengadegan	42 712	7	34	-
Kaligondang	67 994	299	47	-
Purbalingga	55 669	1 905	1 052	11
Kalimanah	57 174	520	247	2
Padamara	46 189	313	164	1
Kutasari	68 146	181	27	-
Bojongsari	65 175	58	17	-
Mrebet	81 408	214	24	-
Bobotsari	54 712	494	133	1
Karangreja	47 931	130	22	-
Karangjambu	29 143	1	-	-
Karanganyar	42 566	14	2	1
Kertanegara	38 684	-	1	-
Karangmoncol	60 669	19	13	1
Rembang	70 878	17	38	-
Purbalingga	1 028 527	5 013	2 245	20

Lanjutan Tabel/*Continued Table* 4.3.1

Kecamatan <i>Subdistrict</i>	Budha <i>Buddha</i>	Kong Hucu	Lainnya <i>Others</i>
(1)	(6)	(7)	(8)
Kemangkon	2	-	-
Bukateja	7	1	1
Kejobong	1	-	1
Pengadegan	1	-	4
Kaligondang	-	-	4
Purbalingga	48	17	2
Kalimanah	14	1	6
Padamara	2	6	1
Kutasari	4	-	7
Bojongsari	-	-	1
Mrebet	-	-	3
Bobotsari	4	1	-
Karangreja	-	-	-
Karangjambu	-	-	-
Karanganyar	-	-	1
Kertanegara	-	-	-
Karangmoncol	-	-	-
Rembang	-	-	14
Purbalingga	83	26	45

Sumber/*Source*: Dinas Kependudukan dan Pencatatan Sipil Kabupaten Purbalingga/*Population and Civil Registration Agency Purbalingga*

Tabel 4.3.2 Jumlah Tempat Peribadatan Menurut Kecamatan dan Tempat Ibadah di Kabupaten Purbalingga, 2022
Number of Places of Worship by Subdistrict and Religion in Purbalingga Regency, 2022

Kecamatan Subdistrict	Masjid Mosque	Mushola & Langgar Pray Room	Gereja Protestan Protestant Church	Gereja Katholik Catholic Church	Pura Temple	Vihara
(1)	(2)	(3)	(4)	(5)	(6)	(7)
Kemangkon	92	230	-	3	-	-
Bukateja	104	295	-	1	-	-
Kejobong	74	225	-	-	-	-
Pengadegan	62	116	-	1	-	-
Kaligondang	93	260	1	-	-	-
Purbalingga	86	120	4	1	-	-
Kalimamah	57	180	1	-	-	-
Padamara	32	128	-	-	-	-
Kutasari	92	138	-	-	-	-
Bojongsari	74	210	-	-	-	-
Mrebet	95	295	1	-	-	-
Bobotsari	66	178	4	1	-	-
Karangreja	41	110	1	-	-	-
Karangjambu	32	120	-	-	-	-
Karanganyar	61	134	-	-	-	-
Kertanegara	34	178	-	-	-	-
Karangmoncol	73	258	-	-	-	-
Rembang	60	216	-	-	-	-
Purbalingga	1 228	3 391	12	7	-	-

Sumber/Source: Kementerian Agama Kabupaten Purbalingga/Ministry of Religious Affairs of Purbalingga Regency

Tabel
Table 4.3.3**Jumlah Desa¹/Kelurahan yang Mengalami Bencana Alam²
Menurut Kecamatan, 2020–2022**
**Number of Villages¹ that Had Natural Disaster² by
Subdistrict, 2020–2022**

Kecamatan Subdistrict	Banjir/Flood		
	2019	2020	2021
(1)	(2)	(3)	(4)
Kemangkon	–	–	14
Bukateja	–	–	1
Kejobong	–	–	–
Pengadegan	–	–	–
Kaligondang	3	1	5
Purbalingga	–	–	2
Kalimanah	1	1	–
Padamara	–	–	–
Kutasari	–	–	–
Bojongsari	–	–	–
Mrebet	–	–	–
Bobotsari	2	3	1
Karangreja	–	–	–
Karangjambu	–	–	–
Karanganyar	2	1	–
Kertanegara	2	–	2
Karangmoncol	1	4	1
Rembang	2	1	–
Purbalingga	13	11	26

Lanjutan Tabel/Continued Table 4.3.3

Kecamatan Subdistrict	Gempa Bumi/Earthquake		
	2019	2020	2021
(1)	(5)	(6)	(7)
Kemangkon	–	–	–
Bukateja	–	–	–
Kejobong	–	–	–
Pengadegan	–	–	–
Kaligondang	–	–	–
Purbalingga	–	–	–
Kalimanah	–	–	–
Padamara	–	–	–
Kutasari	–	–	–
Bojongsari	–	–	–
Mrebet	–	–	–
Bobotsari	–	–	–
Karangreja	–	–	–
Karangjambu	–	–	–
Karanganyar	–	–	–
Kertanegara	–	–	–
Karangmoncol	–	–	–
Rembang	–	–	–
Purbalingga	–	–	–

Lanjutan Tabel/*Continued Table* 4.3.3

Kecamatan Subdistrict	Tanah Longsor/ <i>Landslide</i>		
	2019	2020	2021
(1)	(8)	(9)	(10)
Kemangkon	–	–	–
Bukateja	–	–	–
Kejobong	–	–	1
Pengadegan	1	1	3
Kaligondang	3	–	5
Purbalingga	1	1	–
Kalimanah	–	–	–
Padamara	–	–	–
Kutasari	–	–	–
Bojongsari	–	2	3
Mrebet	1	1	2
Bobotsari	3	2	2
Karangreja	2	–	2
Karangjambu	6	3	6
Karanganyar	6	9	1
Kertanegara	1	2	1
Karangmoncol	4	3	5
Rembang	1	6	5
Purbalingga	29	30	36

Catatan/*Note*: ¹ Kejadian dalam setahun sebelum tahun pencacahan/*Occurrence in the last one year before the enumeration year*
 Sumber/*Source*: BPS, Pendataan Potensi Desa (Podes)/BPS-Statistics Indonesia, Village Potential Data Collecting

Tabel 4.3.4 Jumlah Kejadian Bencana Menurut Kecamatan di Kabupaten Purbalingga, 2022
Number of Disaster by Subdistrict in Purbalingga Regency, 2022

Kecamatan Subdistrict	Laporan Kejadian/ Incident Report			
	Angin Ribut/ Windstorm	Banjir/Flood	Tanah Longsor/ Landslide	Pohon Tumbang/ Fallen Tree
(1)	(2)	(3)	(4)	(5)
Kemangkon	3	1	-	-
Bukateja	4	-	-	-
Kejobong	-	-	-	-
Pengadegan	2	-	-	-
Kaligondang	3	-	3	-
Purbalingga	1	-	3	-
Kalimanah	1	-	1	-
Padamara	2	-	1	-
Kutasari	1	1	-	-
Bojongsari	-	-	3	-
Mrebet	-	-	2	-
Bobotsari	1	1	3	-
Karangreja	-	1	1	-
Karangjambu	-	-	7	-
Karanganyar	1	1	5	-
Kertanegara	1	4	7	-
Karangmoncol	3	2	8	-
Rembang	2	-	6	-
Purbalingga	25	11	50	-

Lanjutan Tabel/*Continued Table* 4.3.4

Kecamatan <i>Subdistrict</i>	Laporan Kejadian/ <i>Incident Report</i>			Jumlah/ <i>Total</i>
	Gerakan Tanah/ <i>Land</i> Moovement	Orang Hilang/ <i>Missing People</i>	Kebakaran/ <i>Fire</i>	
(1)	(6)	(7)	(8)	(9)
Kemangkon	-	-	3	7
Bukateja	-	-	4	8
Kejobong	-	-	4	4
Pengadegan	-	-	-	2
Kaligondang	-	-	1	7
Purbalingga	-	-	1	5
Kalimanah	-	-	-	2
Padamara	-	-	1	4
Kutasari	-	-	-	2
Bojongsari	2	-	3	8
Mrebet	-	-	2	4
Bobotsari	1	-	1	7
Karangreja	1	-	2	5
Karangjambu	1	-	1	9
Karanganyar	-	-	3	10
Kertanegara	2	-	2	16
Karangmoncol	1	-	2	16
Rembang	1	-	-	9
Purbalingga	9	-	30	125

Sumber/*Source*: Badan Penanggulangan Bencana Daerah Kabupaten Purbalingga/
Purbalingga Regency National Board for Disaster Management

Tabel 4.3.5 Jumlah korban yang diakibatkan Bencana Alam Menurut Kecamatan di Kabupaten Purbalingga, 2022
Number of Victims Due to Natural Disaster by Subdistrict in Purbalingga Regency, 2022

Kecamatan Subdistrict	Angin Ribut/Windstorm		
	Meninggal dan Hilang/ Fatality and Missing	Luka-luka/ Casualty	Terdampak dan Mengungsi/ Affected and Evacuated
(1)	(2)	(3)	(4)
Kemangkong	-	-	-
Bukateja	-	2	1
Kejobong	-	-	-
Pengadegan	-	-	-
Kaligondang	-	-	2
Purbalingga	-	-	-
Kalimanah	-	-	-
Padamara	-	-	-
Kutasari	-	-	-
Bojongsari	-	-	-
Mrebet	-	-	-
Bobotsari	-	-	1
Karangreja	-	-	-
Karangjambu	-	-	-
Karanganyar	-	-	-
Kertanegara	-	-	-
Karangmoncol	-	-	1
Rembang	-	-	-
Purbalingga	-	2	5

Lanjutan Tabel/*Continued Table* 4.3.5

Kecamatan <i>Subdistrict</i>	Banjir/ <i>Flood</i>		
	Meninggal dan Hilang/ <i>Fatality and Missing</i>	Luka-luka/ <i>Casualty</i>	Terdampak dan Mengungsi/ <i>Affected and Evacuated</i>
(1)	(5)	(6)	(7)
Kemangkong	-	-	-
Bukateja	-	-	-
Kejobong	-	-	-
Pengadegan	-	-	-
Kaligondang	-	-	-
Purbalingga	-	-	-
Kalimanah	-	-	-
Padamara	-	-	-
Kutasari	-	-	-
Bojongsari	-	-	-
Mrebet	-	-	-
Bobotsari	-	-	-
Karangreja	-	-	-
Karangjambu	-	-	-
Karanganyar	-	-	-
Kertanegara	-	-	-
Karangmoncol	-	-	-
Rembang	-	-	-
Purbalingga	-	-	-

Lanjutan Tabel/Continued Table 4.3.5

Kecamatan <i>Subdistrict</i>	Tanah Longsor/ <i>Landslide</i>		
	Meninggal dan Hilang/ <i>Fatality and Missing</i>	Luka-luka/ <i>Casualty</i>	Terdampak dan Mengungsi/ <i>Affected and Evacuated</i>
(1)	(8)	(9)	(10)
Kemangkön	-	-	-
Bukateja	-	-	-
Kejobong	-	-	-
Pengadegan	-	-	-
Kaligondang	-	-	-
Purbalingga	-	-	-
Kalimanah	-	-	-
Padamara	-	-	-
Kutasari	-	-	-
Bojongsari	-	-	-
Mrebet	-	-	-
Bobotsari	-	-	-
Karangreja	-	-	-
Karangjambu	-	-	-
Karanganyar	-	-	-
Kertanegara	-	-	-
Karangmoncol	-	-	2
Rembang	-	-	-
Purbalingga	-	-	2

Lanjutan Tabel/*Continued Table* 4.3.5

Kecamatan <i>Subdistrict</i>	Pohon Tumbang/ <i>Fallen Tree</i>		
	Meninggal dan Hilang/ <i>Fatality and Missing</i>	Luka-luka/ <i>Casualty</i>	Terdampak dan Mengungsi/ <i>Affected and Evacuated</i>
(1)	(11)	(12)	(13)
Kemangkon	-	-	-
Bukateja	-	-	-
Kejobong	-	-	-
Pengadegan	-	-	-
Kaligondang	-	-	-
Purbalingga	-	-	-
Kalimanah	-	-	-
Padamara	-	-	-
Kutasari	-	-	-
Bojongsari	-	-	-
Mrebet	-	-	-
Bobotsari	-	-	-
Karangreja	-	-	-
Karangjambu	-	-	-
Karanganyar	-	-	-
Kertanegara	-	-	-
Karangmoncol	-	-	-
Rembang	-	-	-
Purbalingga	-	-	-

Lanjutan Tabel/Continued Table 4.3.5

Kecamatan <i>Subdistrict</i>	Gerakan Tanah/Land Movement		
	Meninggal dan Hilang/ <i>Fatality and Missing</i>	Luka-luka/ <i>Casualty</i>	Terdampak dan Mengungsi/ <i>Affected and Evacuated</i>
(1)	(14)	(15)	(16)
Kemangkön	-	-	-
Bukateja	-	-	-
Kejobong	-	-	-
Pengadegan	-	-	-
Kaligondang	-	-	-
Purbalingga	-	-	-
Kalimanah	-	-	-
Padamara	-	-	-
Kutasari	-	-	-
Bojongsari	-	-	-
Mrebet	-	-	-
Bobotsari	-	-	-
Karangreja	-	-	40
Karangjambu	-	-	-
Karanganyar	-	-	-
Kertanegara	-	-	-
Karangmoncol	-	-	-
Rembang	-	-	-
Purbalingga	-	-	40

Lanjutan Tabel/*Continued Table* 4.3.5

Kecamatan <i>Subdistrict</i>	Orang Hilang/ <i>Missing People</i>		
	Meninggal dan Hilang/ <i>Fatality and Missing</i>	Luka-luka/ <i>Casualty</i>	Terdampak dan Mengungsi/ <i>Affected and Evacuated</i>
(1)	(17)	(18)	(19)
Kemangkon	-	-	-
Bukateja	-	-	-
Kejobong	-	-	-
Pengadegan	-	-	-
Kaligondang	-	-	-
Purbalingga	-	-	-
Kalimanah	-	-	-
Padamara	-	-	-
Kutasari	-	-	-
Bojongsari	-	-	-
Mrebet	-	-	-
Bobotsari	-	-	-
Karangreja	-	-	-
Karangjambu	-	-	-
Karanganyar	-	-	-
Kertanegara	-	-	-
Karangmoncol	-	-	-
Rembang	-	-	-
Purbalingga	-	-	-

Lanjutan Tabel/Continued Table 4.3.5

Kecamatan Subdistrict	Kebakaran/Wildire		
	Meninggal dan Hilang/ Fatality and Missing	Luka-luka/ Casualty	Terdampak dan Mengungsi/ Affected and Evacuated
(1)	(20)	(21)	(22)
Kemangkon	1	-	1
Bukateja	-	-	2
Kejobong	-	-	4
Pengadegan	-	-	-
Kaligondang	-	-	-
Purbalingga	2	-	1
Kalimanah	-	-	-
Padamara	-	-	-
Kutasari	-	-	-
Bojongsari	-	-	-
Mrebet	-	-	2
Bobotsari	-	-	1
Karangreja	-	-	2
Karangjambu	-	-	-
Karanganyar	-	-	2
Kertanegara	-	-	2
Karangmoncol	-	-	1
Rembang	-	-	-
Purbalingga	3	-	18

Lanjutan Tabel/*Continued Table* 4.3.5

Kecamatan <i>Subdistrict</i>	Jumlah/ <i>Total</i>		
	Meninggal dan Hilang/ <i>Fatality and Missing</i>	Luka-luka/ <i>Casualty</i>	Terdampak dan Mengungsi/ <i>Affected and Evacuated</i>
(1)	(23)	(24)	(25)
Kemangkon	1	-	1
Bukateja	-	2	3
Kejobong	-	-	4
Pengadegan	-	-	-
Kaligondang	-	-	2
Purbalingga	2	-	1
Kalimanah	-	-	-
Padamara	-	-	-
Kutasari	-	-	-
Bojongsari	-	-	-
Mrebet	-	-	2
Bobotsari	-	-	2
Karangreja	-	-	42
Karangjambu	-	-	-
Karanganyar	-	-	2
Kertanegara	-	-	2
Karangmoncol	-	-	4
Rembang	-	-	-
Purbalingga	3	2	65

Sumber/*Source*: Badan Penanggulangan Bencana Daerah Kabupaten Purbalingga/
Purbalingga Regency National Board for Disaster Management

Tabel
Table 4.3.6**Jumlah Kerusakan Rumah yang Diakibatkan Bencana Alam Menurut Kecamatan di Kabupaten Purbalingga, 2021 dan 2022**
Number of Damaged Houses Due to Natural Disaster by Subdistrict in Purbalingga Regency, 2021 and 2022

Kecamatan Subdistrict	Rusak Berat/ Severely Damaged		Rusak Sedang/ Damaged	
	2021	2022	2021	2022
(1)	(2)	(3)	(4)	(5)
Kemangkon	-	1	1	5
Bukateja	1	2	3	7
Kejobong	2	4	1	-
Pengadegan	-	-	11	-
Kaligondang	1	2	2	5
Purbalingga	2	1	-	-
Kalimanah	1	-	-	-
Padamara	-	-	-	6
Kutasari	3	-	1	-
Bojongsari	6	1	2	3
Mrebet	2	2	3	-
Bobotsari	1	2	2	1
Karangreja	2	41	-	-
Karangjambu	2	-	1	5
Karanganyar	-	2	-	1
Kertanegara	4	2	3	4
Karangmoncol	9	4	8	7
Rembang	2	-	-	-
Purbalingga	38	64	38	44

Lanjutan Tabel/*Continued Table* 4.3.6

Kecamatan <i>Subdistrict</i>	Rusak Ringan/ <i>Lightly Damaged</i>		Terendam/ <i>Submerged</i>	
	2021	2022	2021	2022
(1)	(6)	(7)	(8)	(9)
Kemangkon	1	-	-	-
Bukateja	6	1	-	-
Kejobong	-	-	-	-
Pengadegan	14	-	-	-
Kaligondang	1	-	324	-
Purbalingga	2	1	-	-
Kalimanah	-	15	-	-
Padamara	-	44	-	-
Kutasari	78	-	-	-
Bojongsari	4	28	-	-
Mrebet	32	1	-	-
Bobotsari	1	-	-	-
Karangreja	-	8	-	-
Karangjambu	1	7	-	-
Karanganyar	-	1	-	-
Kertanegara	55	11	-	333
Karangmoncol	13	1	-	-
Rembang	1	3	6	-
Purbalingga	209	121	330	333

Lanjutan Tabel/*Continued Table 4.3.6*

Kecamatan Subdistrict	Terancam/ Treat	
	2021	2022
(1)	(10)	(11)
Kemangkon	-	-
Bukateja	-	-
Kejobong	-	-
Pengadegan	-	-
Kaligondang	-	2
Purbalingga	-	1
Kalimanah	-	1
Padamara	-	-
Kutasari	-	-
Bojongsari	-	1
Mrebet	-	-
Bobotsari	-	5
Karangreja	-	93
Karangjambu	6	24
Karanganyar	-	2
Kertanegara	-	11
Karangmoncol	4	7
Rembang	2	-
Purbaling	12	147

Sumber/*Source*: Badan Penanggulangan Bencana Daerah Kabupaten Purbalingga/
Purbalingga Regency National Board for Disaster Management

Tabel
Table 4.3.7

Jumlah Peristiwa Kebakaran, yang Terbakar dan yang Kehilangan Tempat Tinggal di Kabupaten Purbalingga, 2021 dan 2022
Number of Fire Events, Burned and Homeless in Purbalingga Regency, 2021 and 2022

Uraian Description	2021	2022
(1)	(2)	(3)
Jumlah Bencana Kebakaran/ <i>Number of Fire Events</i>	40	27
Jumlah yang Terbakar/ <i>Number of Burned</i>	48	31
1. Rumah/ <i>House</i>	41	28
2. Lainnya/ <i>Others</i>	7	3
Kehilangan Tempat Tinggal/ <i>Homeless</i>	8	28
1. Keluarga/ <i>Family</i>	3	-
2. Jiwa/ <i>People</i>	5	29
Jumlah Korban/ <i>Number of Victim</i>	2	3
1. Mati/ <i>Die</i>	-	3
2. Luka/ <i>Wound</i>	1	-
Taksiran Kerugian (Juta Rp)/ <i>Estimated Loss (Million Rp)</i>	3 243	1 235

Sumber/Source: Badan Penanggulangan Bencana Daerah Kabupaten Purbalingga/
Purbalingga Regency National Board for Disaster Management

Tabel
Table 4.3.8**Jumlah Peristiwa Kebakaran Dirinci Menurut Bulan di Kabupaten Purbalingga, 2021 dan 2022**
Number of Fire Events by Month in Purbalingga Regency, 2021 and 2022

Bulan Month	2021	2022
(1)	(2)	(3)
Januari/ <i>January</i>	5	5
Pebruari/ <i>February</i>	2	1
Maret/ <i>March</i>	-	4
April/ <i>April</i>	4	1
Mei/ <i>May</i>	5	3
Juni/ <i>June</i>	2	1
Juli/ <i>July</i>	5	1
Agustus/ <i>August</i>	5	5
September/ <i>September</i>	3	2
Oktober/ <i>October</i>	1	2
Nopember/ <i>November</i>	4	2
Desember/ <i>December</i>	4	-
Purbalingga	40	27

Sumber/Source: Badan Penanggulangan Bencana Daerah Kabupaten Purbalingga/
Purbalingga Regency National Board for Disaster Management

Tabel 4.3.9 **Jumlah Sarana Pengangkutan Sampah/Tinja di Kabupaten Purbalingga, 2021 dan 2022**
Table **Number of Means of Transporting Waste/Feces in Purbalingga Regency, 2021 dan 2022**

Jenis Sarana <i>Type of Means</i>	2021	2022
(1)	(2)	(3)
Truk Sampah/ <i>Garbage Truck</i>	9	9
Truk Container/ <i>Container Trucks</i>	2	2
Container/ <i>Container</i>	15	15
Gerobag Sampah/ <i>Garbage Cart</i>	15	15
Tempat Pembuangan Sementara/ <i>Temporary Waste Disposal Site</i>	25	25
Tempat Pembuangan Akhir/ <i>Landfill</i>	1	1
Truk Tinja/ <i>Sludge Trucks</i>	-	-
Transfer Depo/ <i>Transfer Depot</i>	5	5
Instalasi Pengolah Limbah Tinja/ <i>Sludge Processing Installation</i>	-	-

Sumber/Source: Dinas Lingkungan Hidup Kabupaten Purbalingga/ *Environmental Office of Purbalingga Regency*

Tabel 4.3.10 **Produksi Sampah Rata-rata per Hari di Kabupaten Purbalingga (m³), 2021 dan 2022**
Table **Average Production of Waste per Day in Purbalingga Regency (m³), 2021 dan 2022**

Uraian Description	2021	2022
(1)	(2)	(3)
Produksi/ Production	2 368,20	2 418,71
Terangkut/ Transported	345,03	395,54

Sumber/Source: Dinas Lingkungan Hidup Kabupaten Purbalingga/ Environmental Office of Purbalingga Regency

Tabel 4.3.11 **Persentase Komposisi Sampah di Kabupaten Purbalingga (m³), 2021 dan 2022**
Percentage of Waste Composition in Purbalingga Regency (m³), 2021 dan 2022

Jenis Sampah Type of Waste	2021	2022
(1)	(2)	(3)
Kertas/ Paper	8,91	8,95
Kayu/ Wood	2,20	2,09
Kain/ Fabric	2,34	2,33
Karet/Kulit/ Rubber/Leather	5,18	5,14
Plastik/ Plastic	18,35	18,49
Logam/ Metal	0,71	0,68
Kaca/ Glass	0,88	0,87
Organik/ Organic	60,51	60,47
Lain-lain/ Others	0,92	0,98

Sumber/Source: Badan Penanggulangan Bencana Daerah Kabupaten Purbalingga/
 Purbalingga Regency National Board for Disaster Management

Tabel 4.3.12 Jumlah Jama'ah Haji yang Diberangkatkan ke Tanah Suci Mekah Menurut Kecamatan di Kabupaten Purbalingga, 2022
Number of Hajj Pilgrims Departured to the Holyland of Mecca by Subdistrict and Gender in Purbalingga Regency, 2022

Kecamatan Subdistrict	Laki-laki/ Male	Perempuan/ Female	Jumlah/ Total
(1)	(2)	(3)	(4)
Kemangkon	12	13	25
Bukateja	11	13	24
Kejobong	5	6	11
Pengadegan	1	1	2
Kaligondang	10	10	20
Purbalingga	11	15	26
Kalimanah	8	10	18
Padamara	9	10	19
Kutasari	3	6	9
Bojongsari	3	5	8
Mrebet	6	9	15
Bobotsari	4	4	8
Karangreja	3	2	5
Karangjambu	-	-	-
Karanganyar	4	5	9
Kertanegara	5	4	9
Karangmoncol	5	10	15
Rembang	9	11	20
Purbalingga	109	134	243

Sumber/Source: Kementerian Agama Kabupaten Purbalingga/ Ministry of Religious Affairs of Purbalingga Regency

Tabel
Table 4.3.13

Jumlah Nikah, Talak, Cerai dan Rujuk Menurut Kecamatan di Kabupaten Purbalingga, 2022
Number of Marriage, Divorce and Reconciliation by Subdistrict in Purbalingga Regency, 2022

Kecamatan Subdistrict	Nikah/ Marriage	Talak/ Divorce
(1)	(2)	(3)
Kemangkon	512	99
Bukateja	557	82
Kejobong	392	6
Pengadegan	308	52
Kaligondang	487	88
Purbalingga	410	97
Kalimanah	386	78
Padamara	342	70
Kutasari	480	20
Bojongsari	444	94
Mrebet	595	90
Bobotsari	379	89
Karangreja	356	16
Karangjambu	258	50
Karanganyar	294	64
Kertanegara	322	35
Karangmoncol	484	8
Rembang	555	153
Purbalingga	7 561	1 191

Lanjutan Tabel/*Continued Table* 4.3.13

Kecamatan Subdistrict	Cerai Divorce		Rujuk/ Reconciliation
	Cerai Talak Divorce by Talak	Cerai Gugat Divorce by Petition	
(1)	(4)	(5)	(6)
Kemangkon	-
Bukateja	-
Kejobong	-
Pengadegan	-
Kaligondang	-
Purbalingga	1
Kalimanah	-
Padamara	1
Kutasari	-
Bojongsari	-
Mrebet	-
Bobotsari	-
Karangreja	-
Karangjambu	-
Karanganyar	-
Kertanegara	-
Karangmoncol	-
Rembang	-
Purbalingga	524	1 856	2

Sumber/*Source*: - Data Nikah, Talak dan Rujuk sumber dari Kementerian Agama Kabupaten Purbalingga/ *Data of Marriage and Reconciliation source from Ministry of Religious Affairs of Purbalingga Regency*
 - Data Cerai sumber dari Pengadilan Agama Kabupaten Purbalingga/ *Data of Divorce source from Religious Court of Purbalingga Regency*

Tabel
Table 4.3.14

Laporan Faktor-faktor Penyebab Terjadinya Perceraian Menurut Bulan Pada Pengadilan Agama Purbalingga, 2022
Report of Factors Causing Divorce by Month at Religious Court of Purbalingga Regency, 2022

Bulan Month	Zina Adultery	Mabuk Alcohol Abuse	Madat Drug Abuse	Judi Gambling	Meninggalkan Salah Satu Pihak Spousal Abandonment
(1)	(2)	(3)	(4)	(5)	(6)
Januari/ January	-	-	-	-	74
Pebruari/ February	-	-	-	-	75
Maret/ March	-	-	-	-	101
April/ April	-	-	-	-	54
Mei/ May	-	-	-	-	42
Juni/ June	-	-	-	-	76
Juli/ July	-	-	-	-	65
Agustus/ August	-	-	-	-	52
September/ September	-	-	-	-	34
Oktober/ October	-	-	-	-	53
Nopember/ November	-	-	-	-	60
Desember/ December	-	-	-	-	64
Purbalingga	-	-	-	-	750

Lanjutan Tabel/Continued Table 4.3.14

Bulan Month	Dihukum Penjara Incarceration	Poligami Polygamy	Kekerasan Dalam Rumah Tangga Domestic Violence	Cacat Badan Disability	Perselisihan dan Pertengkaran Terus Menerus Constant Arguing
(1)	(7)	(8)	(9)	(10)	(11)
Januari/ January	-	-	-	-	58
Pebruari/ February	-	-	-	-	39
Maret/ March	-	-	-	-	54
April/ April	-	-	-	-	24
Mei/ May	-	-	-	-	55
Juni/ June	-	-	-	-	61
Juli/ July	-	-	-	-	41
Agustus/ August	-	-	-	-	40
September/ September	-	-	-	-	49
Oktober/ October	-	-	-	-	41
Nopember/ November	-	-	-	-	45
Desember/ December	-	-	-	-	22
Purbalingga	-	-	-	-	529

Lanjutan Tabel/Continued Table 4.3.14

Bulan Month	Kawin Paksa Forced Marriage	Murtad Apostate	Ekonomi Financial Problems	Lain-lain Others	Jumlah Total
(1)	(12)	(13)	(14)	(15)	(16)
Januari/ January	-	-	58	-	190
Pebruari/ February	-	-	39	-	153
Maret/ March	-	-	54	-	209
April/ April	-	-	24	-	102
Mei/ May	-	-	55	-	152
Juni/ June	-	-	61	-	198
Juli/ July	-	-	41	-	147
Agustus/ August	-	-	40	-	132
September/ September	-	-	49	-	132
Oktober/ October	-	-	41	-	135
Nopember/ November	-	-	45	-	150
Desember/ December	-	-	22	-	108
Purbalingga	-	-	529	-	1 808

Sumber/Source: Pengadilan Agama Kabupaten Purbalingga/ Religious Court of Purbalingga Regency

Tabel 4.3.15 **Laporan Perkara Tingkat Pertama yang Diterima Pada Pengadilan Agama Purbalingga Menurut Bulan, 2022**
Table 4.3.15 **Report of First Level Case Received in Religious Court of Purbalingga Regency by Month, 2022**

Bulan Month	Perkawinan/ Marriage				
	Izin Poligami	Pencegahan Perkawinan	Penolakan Perkara oleh PPN	Pembatalan Perkawinan	Kelalaian atas Kewajiban Suami/Istri
(1)	(2)	(3)	(4)	(5)	(6)
Januari/ January	1	-	-	-	-
Pebruari/ February	-	-	-	-	-
Maret/ March	-	-	-	-	-
April/ April	-	-	-	-	-
Mei/ May	-	-	-	-	-
Juni/ June	-	-	-	-	-
Juli/ July	1	-	-	-	-
Agustus/ August	-	-	-	-	-
September/ September	-	-	-	-	-
Oktober/ October	-	-	-	-	-
Nopember/ November	-	-	-	-	-
Desember/ December	-	-	-	-	-
Purbalingga	2	-	-	-	-

Lanjutan Tabel/*Continued Table* 4.3.15

Bulan Month	Perkawinan/ <i>Marriage</i>				
	Cerai Talak	Cerai Gugat	Harta Bersama	Penguasaan Anak/ Hadhonah	Nafkah Anak oleh Ibu
(1)	(7)	(8)	(9)	(10)	(11)
Januari/ <i>January</i>	64	214	1	-	-
Pebruari/ <i>February</i>	37	157	1	-	-
Maret/ <i>March</i>	49	161	1	-	-
April/ <i>April</i>	28	81	-	-	-
Mei/ <i>May</i>	44	224	-	-	-
Juni/ <i>June</i>	58	159	-	-	-
Juli/ <i>July</i>	46	138	-	-	-
Agustus/ <i>August</i>	48	175	-	-	-
September/ <i>September</i>	38	161	-	-	-
Oktober/ <i>October</i>	39	130	1	-	-
Nopember/ <i>November</i>	46	147	-	-	-
Desember/ <i>December</i>	27	109	-	-	-
Purbalingga	524	1 856	4	-	-

Lanjutan Tabel/*Continued Table* 4.3.15

Bulan <i>Month</i>	Perkawinan/ <i>Marriage</i>				
	Hak-hak Bekas Istri	Pengesahan Anak	Pencabutan Kekuasaan Orang Tua	Perwalian	Pencabutan Kekuasaan Wali
(1)	(12)	(13)	(14)	(15)	(16)
Januari/ <i>January</i>	-	-	-	-	-
Pebruari/ <i>February</i>	-	-	-	-	-
Maret/ <i>March</i>	-	-	-	2	-
April/ <i>April</i>	-	-	-	-	-
Mei/ <i>May</i>	-	-	-	-	-
Juni/ <i>June</i>	-	-	-	-	-
Juli/ <i>July</i>	-	-	-	-	-
Agustus/ <i>August</i>	-	-	-	-	-
September/ <i>September</i>	-	-	-	4	-
Oktober/ <i>October</i>	-	-	-	-	-
Nopember/ <i>November</i>	-	-	-	-	-
Desember/ <i>December</i>	-	-	-	-	-
Purbalingga	-	-	-	6	-

Lanjutan Tabel/*Continued Table* 4.3.15

Bulan Month	Perkawinan/ <i>Marriage</i>				
	Penunjang Orang Lain Sebagai Wali	Ganti Rugi Terhadap Wali	Asal Usul Anak	Pengurusan Kawin Campuran	Isbath Nikah
(1)	(17)	(18)	(19)	(20)	(21)
Januari/ <i>January</i>	-	-	3	-	2
Pebruari/ <i>February</i>	-	-	1	-	-
Maret/ <i>March</i>	-	-	1	-	-
April/ <i>April</i>	-	-	1	-	-
Mei/ <i>May</i>	-	-	-	-	-
Juni/ <i>June</i>	-	-	1	-	1
Juli/ <i>July</i>	-	-	-	-	5
Agustus/ <i>August</i>	-	-	1	-	2
September/ <i>September</i>	-	-	3	-	2
Oktober/ <i>October</i>	-	-	-	-	2
Nopember/ <i>November</i>	-	-	-	-	1
Desember/ <i>December</i>	-	-	1	-	-
Purbalingga	-	-	12	-	15

Lanjutan Tabel/*Continued Table* 4.3.15

Bulan Month	Perkawinan/ <i>Marriage</i>			
	Izin Nikah	Dispensasi Kawin	Wali Adhol	Pengangkatan Anak
(1)	(22)	(23)	(24)	(25)
Januari/ <i>January</i>	-	46	1	-
Pebruari/ <i>February</i>	-	34	-	-
Maret/ <i>March</i>	-	45	3	-
April/ <i>April</i>	-	21	-	-
Mei/ <i>May</i>	-	52	2	-
Juni/ <i>June</i>	-	53	3	-
Juli/ <i>July</i>	-	28	2	-
Agustus/ <i>August</i>	-	30	1	-
September/ <i>September</i>	-	33	1	-
Oktober/ <i>October</i>	-	39	-	-
Nopember/ <i>November</i>	-	41	1	-
Desember/ <i>December</i>	-	20	-	-
Purbalingga	-	442	14	-

Lanjutan Tabel/*Continued Table* 4.3.15

Bulan Month	Ekonomi Syariah	Kewarisan	Wasiat	Hibah	Wakaf
(1)	(26)	(27)	(28)	(29)	(30)
Januari/ <i>January</i>	2	-	-	-	-
Pebruari/ <i>February</i>	1	-	-	-	-
Maret/ <i>March</i>	-	-	-	-	-
April/ <i>April</i>	-	-	-	-	-
Mei/ <i>May</i>	-	-	-	-	-
Juni/ <i>June</i>	-	-	-	-	-
Juli/ <i>July</i>	-	-	-	-	-
Agustus/ <i>August</i>	-	-	-	-	-
September/ <i>September</i>	1	-	-	-	-
Oktober/ <i>October</i>	-	1	-	-	-
Nopember/ <i>November</i>	-	-	-	-	-
Desember/ <i>December</i>	-	-	-	-	-
Purbalingga	4	1	-	-	-

Lanjutan Tabel/*Continued Table 4.3.15*

Bulan <i>Month</i>	Zakat/Infaq/ Shodaqoh	P3HP/Penetapan Ahli Waris	Lain-lain	Jumlah
(1)	(31)	(32)	(33)	(34)
Januari/ <i>January</i>	-	1	3	338
Pebruari/ <i>February</i>	-	2	1	234
Maret/ <i>March</i>	-	-	2	264
April/ <i>April</i>	-	-	2	133
Mei/ <i>May</i>	-	-	1	323
Juni/ <i>June</i>	-	1	4	280
Juli/ <i>July</i>	-	2	4	226
Agustus/ <i>August</i>	-	5	2	264
September/ <i>September</i>	-	4	1	248
Oktober/ <i>October</i>	-	1	-	213
Nopember/ <i>November</i>	-	1	1	238
Desember/ <i>December</i>	-	-	-	157
Purbalingga	-	17	21	2 918

Sumber/*Source*: Pengadilan Agama Kabupaten Purbalingga/ *Religious Court of Purbalingga Regency*

Tabel
Table 4.3.16

**Laporan Perkara Tingkat Pertama yang Diputus Pada
Pengadilan Agama Purbalingga Menurut Bulan, 2022
Report of First Level Case Decided in Religious Court of
Purbalingga Regency by Month, 2022**

Bulan Month	Sisa Bulan Lalu	Perkara yang Diterima	Jumlah	Dicabut
(1)	(2)	(3)	(4)	(5)
Januari/ <i>January</i>	130	267	397	-
Pebruari/ <i>February</i>	189	54	243	-
Maret/ <i>March</i>	223	212	435	-
April/ <i>April</i>	172	109	218	-
Mei/ <i>May</i>	100	268	368	-
Juni/ <i>June</i>	187	219	406	-
Juli/ <i>July</i>	160	185	345	-
Agustus/ <i>August</i>	202	223	425	-
September/ <i>September</i>	220	199	419	-
Oktober/ <i>October</i>	234	172	406	-
Nopember/ <i>November</i>	199	193	392	-
Desember/ <i>December</i>	180	137	274	1
Purbalingga	2 196	2 238	4 328	1

Lanjutan Tabel/Continued Table 4.3.16

Bulan Month	Perkawinan/ Marriage				
	Izin Poligami	Pencegahan Perkawinan	Penolakan Perkara oleh PPN	Pembatalan Perkawinan	Kelalaian atas Kewajiban Suami/Istri
(1)	(6)	(7)	(8)	(9)	(10)
Januari/ January	-	-	-	-	-
Pebruari/ February	-	-	-	-	-
Maret/ March	-	-	-	-	-
April/ April	-	-	-	-	-
Mei/ May	-	-	-	-	-
Juni/ June	-	-	-	-	-
Juli/ July	1	-	-	-	-
Agustus/ August	-	-	-	-	-
September/ September	-	-	-	-	-
Oktober/ October	-	-	-	-	-
Nopember/ November	-	-	-	-	-
Desember/ December	-	-	-	-	-
Purbalingga	1	-	-	-	-

Lanjutan Tabel/*Continued Table* 4.3.16

Bulan Month	Perkawinan/ <i>Marriage</i>				
	Cerai Talak	Cerai Gugat	Harta Bersama	Penguasaan Anak/ Hadhonah	Nafkah Anak oleh Ibu
(1)	(11)	(12)	(13)	(14)	(15)
Januari/ <i>January</i>	64	214	1	-	-
Pebruari/ <i>February</i>	37	157	1	-	-
Maret/ <i>March</i>	49	161	1	-	-
April/ <i>April</i>	28	81	-	-	-
Mei/ <i>May</i>	44	224	-	-	-
Juni/ <i>June</i>	58	159	-	-	-
Juli/ <i>July</i>	46	138	-	-	-
Agustus/ <i>August</i>	48	175	-	-	-
September/ <i>September</i>	38	161	-	-	-
Oktober/ <i>October</i>	39	130	1	-	-
Nopember/ <i>November</i>	46	147	-	-	-
Desember/ <i>December</i>	27	109	-	-	-
Purbalingga	524	1 856	4	-	-

Lanjutan Tabel/Continued Table 4.3.16

Bulan Month	Perkawinan/ Marriage				
	Hak-hak Bekas Istri	Pengesahan Anak	Pencabutan Kekuasaan Orang Tua	Perwalian	Pencabutan Kekuasaan Wali
(1)	(16)	(17)	(18)	(19)	(20)
Januari/ January	-	-	-	-	-
Pebruari/ February	-	-	-	-	-
Maret/ March	-	-	-	2	-
April/ April	-	-	-	-	-
Mei/ May	-	-	-	-	-
Juni/ June	-	-	-	-	-
Juli/ July	-	-	-	-	-
Agustus/ August	-	-	-	-	-
September/ September	-	-	-	4	-
Oktober/ October	-	-	-	-	-
Nopember/ November	-	-	-	-	-
Desember/ December	-	-	-	-	-
Purbalingga	-	-	-	6	-

Lanjutan Tabel/*Continued Table* 4.3.16

Bulan Month	Perkawinan/ <i>Marriage</i>				
	Penunjang Orang Lain Sebagai Wali	Ganti Rugi Terhadap Wali	Asal Usul Anak	Pengurusan Kawin Campuran	Isbath Nikah
(1)	(21)	(22)	(23)	(24)	(25)
Januari/ <i>January</i>	-	-	3	-	2
Pebruari/ <i>February</i>	-	-	1	-	-
Maret/ <i>March</i>	-	-	3	-	-
April/ <i>April</i>	-	-	1	-	-
Mei/ <i>May</i>	-	-	-	-	-
Juni/ <i>June</i>	-	-	1	-	1
Juli/ <i>July</i>	-	-	-	-	5
Agustus/ <i>August</i>	-	-	-	-	2
September/ <i>September</i>	-	-	3	-	2
Oktober/ <i>October</i>	-	-	-	-	2
Nopember/ <i>November</i>	-	-	-	-	1
Desember/ <i>December</i>	-	-	1	-	-
Purbalingga	-	-	13	-	15

Lanjutan Tabel/Continued Table 4.3.16

Bulan Month	Perkawinan/ Marriage			
	Izin Nikah	Dispensasi Kawin	Wali Adhol	Pengangkatan Anak
(1)	(26)	(27)	(28)	(29)
Januari/ January	-	46	1	-
Pebruari/ February	-	34	-	-
Maret/ March	-	45	3	-
April/ April	-	21	-	-
Mei/ May	-	52	2	-
Juni/ June	-	53	3	-
Juli/ July	-	28	2	-
Agustus/ August	-	30	1	-
September/ September	-	33	1	-
Oktober/ October	-	39	-	-
Nopember/ November	-	41	1	-
Desember/ December	-	20	1	-
Purbalingga	-	442	15	-

Lanjutan Tabel/*Continued Table* 4.3.16

Bulan Month	Ekonomi Syariah	Kewarisan	Wasiat	Hibah	Wakaf
(1)	(30)	(31)	(32)	(33)	(34)
Januari/ <i>January</i>	2	-	-	-	-
Pebruari/ <i>February</i>	1	-	-	-	-
Maret/ <i>March</i>	-	-	-	-	-
April/ <i>April</i>	-	-	-	-	-
Mei/ <i>May</i>	-	-	-	-	-
Juni/ <i>June</i>	-	-	-	-	-
Juli/ <i>July</i>	-	-	-	-	-
Agustus/ <i>August</i>	-	-	-	-	-
September/ <i>September</i>	1	-	-	-	-
Oktober/ <i>October</i>	-	1	-	-	-
Nopember/ <i>November</i>	-	-	-	-	-
Desember/ <i>December</i>	-	-	-	-	-
Purbalingga	4	1	-	-	-

Lanjutan Tabel/*Continued Table 4.3.16*

Bulan Month	Zakat/Infaq/ Shodaqoh	P3HP/ Penetapan Ahli Waris	Lain-lain	Ditolak	Tidak Diterima
(1)	(35)	(36)	(37)	(38)	(39)
Januari/ <i>January</i>	3	1	3	1	1
Pebruari/ <i>February</i>	1	2	1	-	-
Maret/ <i>March</i>	2	-	2	-	1
April/ <i>April</i>	2	-	2	1	1
Mei/ <i>May</i>	1	-	1	-	-
Juni/ <i>June</i>	4	1	4	-	-
Juli/ <i>July</i>	2	2	2	-	-
Agustus/ <i>August</i>	4	5	4	-	-
September/ <i>September</i>	1	4	1	1	-
Oktober/ <i>October</i>	-	1	-	1	1
Nopember/ <i>November</i>	-	1	-	3	-
Desember/ <i>December</i>	-	-	-	1	-
Purbalingga	20	17	20	8	4

Lanjutan Tabel/*Continued Table* 4.3.16

Bulan Month	Gugur	Dicoret dari Register	Jumlah	Sisa Akhir Bulan	Perkara yang Sudah Diminutasi
(1)	(40)	(41)	(42)	(43)	(44)
Januari/ <i>January</i>	1	-	343	252	199
Pebruari/ <i>February</i>	-	-	235	233	200
Maret/ <i>March</i>	-	-	269	185	263
April/ <i>April</i>	-	-	137	102	181
Mei/ <i>May</i>	-	-	324	228	181
Juni/ <i>June</i>	1	-	285	178	246
Juli/ <i>July</i>	-	-	226	225	143
Agustus/ <i>August</i>	-	-	269	246	205
September/ <i>September</i>	-	-	251	253	185
Oktober/ <i>October</i>	-	-	215	216	207
Nopember/ <i>November</i>	1	-	242	204	212
Desember/ <i>December</i>	1	-	161	133	187
Purbalingga	4	-	2 957	2 455	2 409

Sumber/*Source*: Pengadilan Agama Kabupaten Purbalingga/ *Religious Court of Purbalingga Regency*

Tabel
Table 4.3.17**Rekapitulasi Perkara di Pengadilan Agama Menurut Bulan, 2022**
Case Recapitulation in Religious Court of Purbalingga Regency by Month, 2022

Bulan Month	Sisa Tahun Lalu			Jumlah Sisa Tahun Lalu
	Gugatan (G)	Permohonan (P)	Gugatan Sederhana (GS)	
(1)	(2)	(3)	(4)	(5)
Januari/ January	279	56	2	337
Pebruari/ February	195	38	1	234
Maret/ March	212	54	-	266
April/ April	109	24	-	133
Mei/ May	268	55	-	323
Juni/ June	219	61	-	280
Juli/ July	185	41	-	226
Agustus/ August	223	40	-	263
September/ September	199	48	1	248
Oktober/ October	172	41	-	213
Nopember/ November	193	45	-	238
Desember/ December	137	22	-	159
Purbalingga	2 391	525	4	2 920

Lanjutan Tabel/Continued Table 4.3.17

Bulan Month	Tambah Tahun Ini			Jumlah Terima
	Gugatan (G)	Permohonan (P)	Gugatan Sederhana (GS)	
(1)	(6)	(7)	(8)	(9)
Januari/ January	379	100	5	484
Pebruari/ February	207	50	-	257
Maret/ March	216	67	1	284
April/ April	168	66	-	234
Mei/ May	179	39	-	218
Juni/ June	277	80	-	357
Juli/ July	119	33	2	154
Agustus/ August	201	37	-	238
September/ September	239	47	-	286
Oktober/ October	242	57	-	299
Nopember/ November	240	42	-	282
Desember/ December	143	30	-	173
Purbalingga	2 610	648	8	3 266

Lanjutan Tabel/Continued Table 4.3.17

Bulan Month	Perkara Putus			Jumlah Putus
	Gugatan (G)	Permohonan (P)	Gugatan Sederhana (GS)	
(1)	(10)	(11)	(12)	(13)
Januari/ January	279	56	2	337
Pebruari/ February	195	38	1	234
Maret/ March	212	54	-	266
April/ April	109	24	-	133
Mei/ May	268	55	-	323
Juni/ June	219	61	-	280
Juli/ July	185	41	-	226
Agustus/ August	223	40	-	263
September/ September	199	48	1	248
Oktober/ October	172	41	-	213
Nopember/ November	193	45	-	238
Desember/ December	137	22	-	159
Purbalingga	2 391	525	4	2 920

Lanjutan Tabel/*Continued Table* 4.3.17

Bulan Month	Sisa Akhir Bulan			Jumlah Sisa Akhir
	Gugatan (G)	Permohonan (P)	Gugatan Sederhana (GS)	
(1)	(14)	(15)	(16)	(17)
Januari/ <i>January</i>	148	2	-	150
Pebruari/ <i>February</i>	228	2	2	232
Maret/ <i>March</i>	223	9	1	233
April/ <i>April</i>	172	13	-	185
Mei/ <i>May</i>	100	2	-	102
Juni/ <i>June</i>	187	41	-	228
Juli/ <i>July</i>	160	18	-	178
Agustus/ <i>August</i>	202	23	-	225
September/ <i>September</i>	220	26	-	246
Oktober/ <i>October</i>	234	18	1	253
Nopember/ <i>November</i>	199	17	-	216
Desember/ <i>December</i>	180	24	-	204
Purbalingga	2 253	195	4	2 452

Sumber/*Source*: Pengadilan Agama Kabupaten Purbalingga/ *Religious Court of Purbalingga Regency*

Tabel 4.3.18 **Jumlah Tahanan Menurut Bulan di Kabupaten Purbalingga, 2022**
Table 4.3.18 **Number of Custody by Month in Purbalingga Regency, 2022**

Bulan Month	Dewasa Adult		Pemuda Youth	
	Laki-laki Male	Perempuan Female	Laki-laki Male	Perempuan Female
(1)	(2)	(3)	(4)	(5)
Januari/ January	23	1	-	-
Pebruari/ February	23	1	-	-
Maret/March	25	1	-	-
April/April	29	1	-	-
Mei/May	32	1	-	-
Juni/June	44	1	-	-
Juli/July	41	1	-	-
Agustus/ August	39	1	-	-
September/ September	29	2	-	-
Oktober/ October	34	1	-	-
Nopembet/ November	46	-	-	-
Desember/ December	42	-	-	-
Purbalingga	407	11	-	-

Lanjutan Tabel/*Continued Table* 4.3.18

Bulan Month	Anak-anak Children		Jumlah Total	
	Laki-laki Male	Perempuan Female	Laki-laki Male	Perempuan Female
(1)	(6)	(7)	(8)	(9)
Januari/ <i>January</i>	1	-	24	1
Pebruari/ <i>February</i>	1	-	24	1
Maret/ <i>March</i>	-	-	25	1
April/ <i>April</i>	-	-	29	1
Mei/ <i>May</i>	2	-	34	1
Juni/ <i>June</i>	-	-	44	1
Juli/ <i>July</i>	1	-	42	1
Agustus/ <i>August</i>	-	-	39	1
September/ <i>September</i>	1	-	30	2
Oktober/ <i>October</i>	-	-	34	1
Nopember/ <i>November</i>	-	-	46	-
Desember/ <i>December</i>	-	-	42	-
Purbalingga	6	-	413	11

Sumber/*Source*: Rumah Tahanan Negara Kelas IIB Purbalingga/ *Detention Center Class IIB of Purbalingga Regency*

Tabel 4.3.19 **Jumlah Narapidana Menurut Bulan di Kabupaten Purbalingga, 2022**
Table 4.3.19 **Number of Convict by Month in Purbalingga Regency, 2022**

Bulan Month	Dewasa Adult		Pemuda Youth	
	Laki-laki Male	Perempuan Female	Laki-laki Male	Perempuan Female
(1)	(2)	(3)	(4)	(5)
Januari/ January	143	6	-	-
Pebruari/ February	131	6	-	-
Maret/March	120	6	-	-
April/April	122	6	-	-
Mei/May	120	5	-	-
Juni/June	108	5	-	-
Juli/July	102	5	-	-
Agustus/ August	101	5	-	-
September/ September	112	4	-	-
Oktober/ October	114	5	-	-
Nopember/ November	109	6	-	-
Desember/ December	117	5	-	-
Purbalingga	1 399	64	-	-

Lanjutan Tabel/*Continued Table* 4.3.19

Bulan Month	Anak-anak Children		Jumlah Total	
	Laki-laki Male	Perempuan Female	Laki-laki Male	Perempuan Female
(1)	(6)	(7)	(8)	(9)
Januari/ <i>January</i>	-	-	143	6
Pebruari/ <i>February</i>	-	-	131	6
Maret/ <i>March</i>	-	-	120	6
April/ <i>April</i>	-	-	122	6
Mei/ <i>May</i>	-	-	120	5
Juni/ <i>June</i>	-	-	108	5
Juli/ <i>July</i>	-	-	102	5
Agustus/ <i>August</i>	-	-	101	5
September/ <i>September</i>	-	-	112	4
Oktober/ <i>October</i>	-	-	114	5
Nopember/ <i>November</i>	-	-	109	6
Desember/ <i>December</i>	-	-	117	5
Purbalingga	-	-	1 399	64

Sumber/*Source*: Rumah Tahanan Negara Kelas IIB Purbalingga/ *Detention Center Class IIB of Purbalingga Regency*

Tabel
Table 4.3.20

**Jumlah Perkara Pidana dan Terdakwa yang Masuk
Pengadilan Negeri Purbalingga Menurut Bulan dan Jenis
Putusan, 2021**
*Number of Criminal and Defendant Case in Purbalingga
Regency District Court by Month and Verdict Type, 2021*

Bulan Month	Biasa Ordinary		Pidana Ringan Misdemeanor	
	Perkara Criminal	Terdakwa Defendant	Perkara Criminal	Terdakwa Defendant
(1)	(2)	(3)	(4)	(5)
Januari/ January	9	9	2	2
Pebruari/ February	3	3	-	-
Maret/March	13	13	1	1
April/April	10	13	1	1
Mei/May	7	9	-	-
Juni/June	8	10	2	2
Juli/July	4	4	8	8
Agustus/ August	19	22	-	-
September/September	7	8	-	-
Oktober/October	20	28	-	-
Nopember/November	17	18	-	-
Desember/December	7	8	-	-
Purbalingga	124	145	14	14

Lanjutan Tabel/Continued Table 4.3.20

Bulan Month	Pelanggaran Lalin Traffic Violation		Jumlah Total	
	Perkara Criminal	Terdakwa Defendant	Perkara Criminal	Terdakwa Defendant
(1)	(6)	(7)	(8)	(9)
Januari/ January	-	-	11	11
Pebruari/ February	-	-	3	3
Maret/March	-	-	14	14
April/April	25	25	36	39
Mei/May	33	33	40	42
Juni/June	182	182	192	194
Juli/July	660	660	672	672
Agustus/ August	707	707	726	729
September/ September	1 504	1 504	1 511	1 512
Oktober/ October	354	354	374	382
Nopember/ November	1 016	1 016	1 033	1 034
Desember/ December	-	-	7	8
Purbalingga	4 481	4 481	4 619	4 640

Catatan/Note: *) Termasuk yang dikembalikan ke Kejaksaan/dikirim ke Pengadilan lain/ Including returned to attorney/Sent to other court

Sumber/Source: Pengadilan Negeri Kabupaten Purbalingga/ Purbalingga Regency District Court

Tabel
Table 4.3.21

**Jumlah Perkara Pidana dan Terdakwa yang Diselesaikan
Pengadilan Negeri Purbalingga Menurut Bulan dan Jenis
Putusan, 2021**
*Number of Criminal and Defendant Case Solved in
Purbalingga Regency District Court by Month and Verdict
Type, 2021*

Bulan Month	Dijatuhi Hukuman Sentenced		Dibebaskan dari Tuntutan Acquitted	
	Perkara Criminal	Terdakwa Defendant	Perkara Criminal	Terdakwa Defendant
(1)	(2)	(3)	(4)	(5)
Januari/ January	11	11	-	-
Pebruari/ February	3	3	-	-
Maret/March	14	14	-	-
April/April	36	39	-	-
Mei/May	40	42	-	-
Juni/June	192	194	-	-
Juli/July	672	672	-	-
Agustus/ August	726	729	-	-
September/September	1 511	1 512	-	-
Oktober/October	374	382	-	-
Nopember/November	1 033	1 034	-	-
Desember/December	7	8	-	-
Purbalingga	4 619	4 640	-	-

Lanjutan Tabel/*Continued Table* 4.3.21

Bulan Month	Mohon Banding *) Appeal		Jumlah Total	
	Perkara Criminal	Terdakwa Defendant	Perkara Criminal	Terdakwa Defendant
(1)	(6)	(7)	(8)	(9)
Januari/ <i>January</i>	3	3	14	14
Pebruari/ <i>February</i>	-	-	3	3
Maret/ <i>March</i>	-	-	14	14
April/ <i>April</i>	-	-	36	39
Mei/ <i>May</i>	2	2	42	44
Juni/ <i>June</i>	1	1	193	195
Juli/ <i>July</i>	-	-	672	672
Agustus/ <i>August</i>	1	1	727	730
September/ <i>September</i>	1	1	1 512	1 513
Oktober/ <i>October</i>	-	-	374	382
Nopember/ <i>November</i>	2	2	1 035	1 036
Desember/ <i>December</i>	1	1	8	9
Purbalingga	11	11	4 630	4 651

Catatan/*Note*: *) Termasuk yang dikembalikan ke Kejaksaan/dikirim ke Pengadilan lain/ *Including returned to attorney/Sent to other court*

Sumber/*Source*: Pengadilan Negeri Kabupaten Purbalingga/ *Purbalingga Regency District Court*

Tabel 4.3.22 **Jumlah Kejahatan yang Terjadi Menurut Jenisnya di Kabupaten Purbalingga, 2019-2022**
Table 4.3.22 **Number of Crime Happened by Type in Purbalingga Regency, 2019-2022**

Jenis Kejahatan Type of Crime	2019	2020	2021	2022
(1)	(2)	(3)	(4)	(5)
Perampokan/ <i>Robbery</i>	2	70	50	49
Pencurian/ <i>Theft</i>	65	2	6	1
Penggelapan/ <i>Embezzlement</i>	24	17	9	12
Penipuan/ <i>Fraud</i>	7	11	4	7
Pemerasan/ <i>Extortion</i>	-	-	1	-
Pengrusakan/ <i>Destruction</i>	1	-	2	-
Pembunuhan/ <i>Murder</i>	1	-	-	-
Pemerksaan/ <i>Rape</i>	-	1	-	-
Penganiayaan/ <i>Persecution</i>	5	9	5	5
Perzinahan/ <i>Adultery</i>	-	-	-	16
Kebakaran/ <i>Fire</i>	-	-	1	1
Curanmor/ <i>Theft of Motor</i>	5	25	32	26
Uang Palsu/ <i>Counterfeit Money</i>	-	1	-	1
Pengroyokan/ <i>Brawl</i>	5	4	3	-
Narkoba/ <i>Drugs</i>	21	36	35	25
Perjudian/ <i>Gambling</i>	11	5	1	6
Lain-Lain/ <i>Others</i>	16	11	28	35
Purbalingga	163	192	177	184

Sumber/Source: POLRES Kabupaten Purbalingga/ District Police Office of Purbalingga Regency

Tabel
Table 4.3.23

Jumlah Kejahatan yang Dilaporkan, Resiko Penduduk Terkena Kejahatan per 100.000 Penduduk, Persentase Penyelesaian Kejahatan dan Selang Waktu Terjadinya Kejahatan Menurut Kepolisian Sektor di Kabupaten Purbalingga, 2020-2022
Crime Total, Crime Rate per 100.000 Population, Clearance Rate and Crime Clock by Sector Police Office in Purbalingga Regency, 2020-2022

Kepolisian Sektor Sector Police Office	Jumlah Kejahatan yang Dilaporkan/ <i>Crime Total</i>		
	2020	2021	2022
(1)	(2)	(3)	(4)
Kemangkön	7	6	5
Bukateja	5	5	9
Kejobong	6	3	5
Pengadegan	4	4	6
Kaligondang	10	4	10
Purbalingga	8	5	12
Kalimanah	5	2	7
Padamara	7	12	7
Kutasari	6	15	6
Bojongsari	3	3	1
Mrebet	10	5	9
Bobotsari	6	11	7
Karangreja	10	3	5
Karangjambu	-	-	-
Karaganyar	4	5	2
Kertanegara	-	-	-
Karangmoncol	4	1	6
Rembang	5	5	1
Polres Purbalingga	92	88	61
Purbalingga	192	177	159

Lanjutan Tabel/*Continued Table* 4.3.24

Kepolisian Sektor <i>Sector Police Office</i>	Resiko Penduduk Terkena Kejahatan per 100.000 Penduduk/ <i>Crime Rate per 100.000 Population</i>		
	2020	2021	2022
(1)	(5)	(6)	(7)
Kemangkong	10,83	9,28	7,76
Bukateja	6,35	6,35	11,39
Kejobong	11,77	5,88	9,74
Pengadegan	9,52	9,52	14,49
Kaligondang	15,11	6,04	15,11
Purbalingga	13,92	8,34	20,91
Kalimanah	9,09	3,64	12,03
Padamara	15,14	25,95	14,87
Kutasari	9,51	23,77	9,09
Bojongsari	4,83	4,83	1,52
Mrebet	13,3	6,65	11,43
Bobotsari	10,8	19,79	13,04
Karangreja	13,71	4,11	10,61
Karangjambu	-	-	-
Karanganyar	4,6	5,75	4,94
Kertanegara	-	-	-
Karangmoncol	6,71	1,68	10,15
Rembang	7,06	7,06	1,45
Polres Purbalingga	-	5,30	6,05
Purbalingga	17,52	12,95	15,77

Lanjutan Tabel/Continued Table 4.3.24

Kepolisian Sektor Sector Police Office	Persentase Penyelesaian Kejahatan (Persen)/ Clearance Rate (Percent)		
	2020	2021	2022
(1)	(8)	(9)	(10)
Kemangkon	42,80	50,00	80,00
Bukateja	60,00	100,00	77,00
Kejobong	33,30	100,00	60,00
Pengadegan	50,00	50,00	66,60
Kaligondang	70,00	75,00	80,00
Purbalingga	50,00	40,00	66,60
Kalimanah	20,00	100,00	71,00
Padamara	71,40	50,00	85,00
Kutasari	83,30	73,33	83,00
Bojongsari	66,60	66,67	100,00
Mrebet	30,00	60,00	88,80
Bobotsari	50,00	81,82	85,70
Karangreja	50,00	-	60,00
Karangjambu	-	-	-
Karanganyar	50,00	40,00	100,00
Kertanegara	-	-	-
Karangmoncol	75,00	-	50,00
Rembang	66,60	60,00	100,00
Polres Purbalingga	69,50	81,13	73,70
Purbalingga	63,02	69,72	84,27

Lanjutan Tabel/Continued Table 4.3.24

Kepolisian Sektor Sector Police Office	Selang Waktu Terjadinya Kejahatan (jam)/ Crime Clock (hour)		
	2020	2021	2022
(1)	(11)	(12)	(13)
Kemangkon	1 234,28	1 460,00	1 752,00
Bukateja	1 728,00	1 752,00	973,33
Kejobong	1 440,00	2 920,00	1 752,00
Pengadegan	2 160,00	2 190,00	1 460,00
Kaligondang	864,00	2 190,00	876,00
Purbalingga	1 080,00	1 752,00	730,00
Kalimanah	1 728,00	4 380,00	1 251,43
Padamara	1 234,28	730,00	1 251,43
Kutasari	1 440,00	584,00	1 460,00
Bojongsari	2 880,00	2 920,00	8 760,00
Mrebet	864,00	1 752,00	973,33
Bobotsari	1 440,00	796,36	1 251,43
Karangreja	864,00	2 920,00	1 752,00
Karangjambu	-	-	-
Karanganyar	2 160,00	1 752,00	4 380,00
Kertanegara	-	-	-
Karangmoncol	2 160,00	8 760,00	1 460,00
Rembang	1 728,00	1 752,00	8 760,00
Polres Purbalingga	93,91	168,28	143,61
Purbalingga	45,63	61,69	55,09

Sumber/Source: POLRES Kabupaten Purbalingga/ District Police Office of Purbalingga Regency

4.4 KEMISKINAN DAN PEMBANGUNAN MANUSIA POVERTY AND HUMAN DEVELOPMENT

Tabel 4.4.1 **Garis Kemiskinan, Jumlah, dan Persentase Penduduk Miskin di Kabupaten Purbalingga, 2014–2022**
Poverty Line, Number, and Percentage of Poor People in Purbalingga Regency, 2014–2022

Tahun Year	Garis Kemiskinan (rupiah/kapita/bulan) Poverty Line (rupiah/capita/month)	Jumlah Penduduk Miskin (ribu) Number of Poor People (thousand)	Persentase Penduduk Miskin Percentage of Poor People
(1)	(2)	(3)	(4)
2014	275 022	176,04	19,75
2015	283 366	176,49	19,70
2016	301 862	171,78	18,98
2017	313 343	171,90	18,80
2018	324 735	144,16	15,62
2019	355 702	140,07	15,03
2020	375 199	149,50	15,90
2021	384 183	153,08	16,24
2022	407 849	145,33	15,30

Sumber/Source: BPS, Survei Sosial Ekonomi Nasional Maret/BPS-Statistics Indonesia, March National Socio Economic Survey

Tabel
Table 4.4.2**Indeks Kedalaman Kemiskinan dan Indeks Keparahan Kemiskinan di Kabupaten Purbalingga, 2014–2022**
Poverty Gap Index and Poverty Severity Index in Purbalingga Regency, 2014–2022

Tahun Year	Indeks Kedalaman Kemiskinan Poverty Gap Index	Indeks Keparahan Kemiskinan Poverty Severity Index
(1)	(2)	(3)
2014	3,26	0,80
2015	3,37	0,85
2016	3,85	1,20
2017	2,79	0,68
2018	2,79	0,74
2019	2,24	0,47
2020	2,32	0,43
2021	2,10	0,41
2022	2,08	0,48

Sumber/Source: BPS, Survei Sosial Ekonomi Nasional Maret/BPS-Statistics Indonesia, March National Socio Economic Survey

Tabel 4.4.4
Table

Jumlah Penerima Bantuan (Kepala Keluarga) dan Anggaran Bantuan Sosial Pangan Menurut Kecamatan di Kabupaten Purbalingga, 2022
Number of Aid Recipients (Head of Household) and Food Social Assistance Budget by Subdistrict in Purbalingga Regency, 2022

Kecamatan Subdistrict	Jumlah Penerima Bantuan (Kepala Keluarga) Number of Beneficiaries (Head of Household)	
	Rencana/ Planning	Realisasi/ Realization
(1)	(2)	(3)
Kemangkon	7 812	7 812
Bukateja	9 230	9 230
Kejobong	6 975	6 975
Pengadegan	5 377	5 377
Kaligondang	7 623	7 623
Purbalingga	3 067	3 067
Kalimanah	4 145	4 145
Padamara	4 729	4 729
Kutasari	9 632	9 632
Bojongsari	5 639	5 639
Mrebet	8 967	8 967
Bobotsari	5 830	5 830
Karangreja	5 198	5 198
Karangjambu	2 344	2 344
Karanganyar	4 745	4 745
Kertanegara	4 409	4 409
Karangmoncol	5 044	5 044
Rembang	6 304	6 304
Purbalingga	107 070	107 070

Lanjutan Tabel/Continued Table 4.4.4

Kecamatan Subdistrict	Jumlah Anggaran (ribu rupiah) Budget Amount (thousand rupiahs)	
	Jumlah Total	Persentase Percentage
(1)	(4)	(5)
Kemangkon	1 562 400	1 562 400
Bukateja	1 846 000	1 846 000
Kejobong	1 395 000	1 395 000
Pengadegan	1 075 400	1 075 400
Kaligondang	1 524 600	1 524 600
Purbalingga	613 400	613 400
Kalimanah	829 000	829 000
Padamara	945 800	945 800
Kutasari	1 926 400	1 926 400
Bojongsari	1 127 800	1 127 800
Mrebet	1 793 400	1 793 400
Bobotsari	1 166 000	1 166 000
Karangreja	1 039 600	1 039 600
Karangjambu	468 800	468 800
Karanganyar	949 000	949 000
Kertanegara	881 800	881 800
Karangmoncol	1 008 800	1 008 800
Rembang	1 260 800	1 260 800
Purbalingga	21 414 000	21 414 000

Sumber/Source: Dinsos Dalduk KB P3A Kabupaten Purbalingga/
Social, Population Control and Family Planning, Women's Empowerment and Child Protection Services Office

Tabel
Table 4.4.5**Indeks Pembangunan Manusia dan Indikator
Penyusunnya di Kabupaten Purbalingga, 2014-2022**
*Human Development Index and Compiler Indicator in
Purbalingga Regency, 2014-2022*

Tahun Year	Indeks Pembangunan Manusia/ Human Development Index	Usia Harapan Hidup Saat Lahir (tahun)/ Live Expectancy (years)	Harapan Lama Sekolah (tahun)/ Expected Years of Schooling (years)
(1)	(2)	(3)	(4)
2014	66,23	72,8	11,51
2015	67,03	72,81	11,78
2016	67,48	72,86	11,93
2017	67,72	72,91	11,94
2018	68,41	72,98	11,95
2019	68,99	73,02	11,98
2020	68,97	73,14	11,99
2021	69,15	73,21	12,00
2022	69,54	73,28	12,01

Sumber/Source: Badan Pusat Statistik/BPS-Statistics Indonesia

Lanjutan Tabel/Continued Table 4.4.5

Tahun Year	Rata-rata Lama Sekolah (tahun)/ Mean Years of Schooling (years)	Pengeluaran Per Kapita Disesuaikan (ribu rupiah/ orang/tahun)/ Average Expenditure per Capita (thousand rupiahs/ people/year)
(1)	(5)	(6)
2014	6,84	8 538,62
2015	6,85	8 938,00
2016	6,86	9 159,00
2017	6,87	9 340,00
2018	7,00	9 786,00
2019	7,14	10 131,00
2020	7,24	9 914,00
2021	7,25	10 032,00
2022	7,33	10 277,00

Sumber/Source: Badan Pusat Statistik/BPS-Statistics Indonesia

BAB 5

PERTANIAN

Chapter 5. Agricultures

PRODUKSI AYAM RAS TURUN 33%

Layer production decrease 33 percent



9.752

Ayam Ras
Layer



197

Puyuh
Quail



702

Itik
Duck



970

Ayam Buras
Native Chicken

PRODUKSI TELUR UNGGAS
Kabupaten Purbalingga
2022
Poultry Egg Production
Purbalingga Regency
(Ton)

BUAH-BUAHAN

Fruits

2.595.221
Kw/ qui

PRODUKSI HORTIKULTURA
Horticulture Production
2022

SAYUR-SAYURAN

Vegetables

186.162
Kw/ qui



PISANG
Banana

2



NANAS
Pineapple

1

47.064
Kw/ qui



NANGKA
Jackfruit

3

171.320
Kw/ qui



WORTEL
Carrot

2

198.710
Kw/ qui



KUBIS
Cabbage

1

157.337
Kw/ qui



PETSAI/SAWI
Chinese Cabbage/
Mustard Green

3

PENJELASAN TEKNIS

1. Lahan sawah adalah lahan pertanian yang berpetak-petak dan dibatasi oleh pematang (galengan), saluran untuk menahan/ menyalurkan air, yang biasanya ditanami padi sawah tanpa memandang dari mana diperoleh atau status lahan tersebut. Lahan yang dimaksud termasuk lahan yang terdaftar di Pajak Bumi Bangunan, luran Pembangunan Daerah, lahan bengkok, lahan serobotan, lahan rawa yang ditanami padi dan lahan bekas tanaman tahunan yang telah dijadikan sawah, baik yang ditanami padi, palawija atau tanaman semusim lainnya.
2. Tegall/Kebun adalah lahan pertanian bukan sawah (lahan kering) yang ditanami tanaman semusim atau tahunan dan terpisah dengan halaman sekitar rumah serta penggunaannya tidak berpindah pindah.
3. Ladang/Huma adalah lahan pertanian bukan sawah (lahan kering) yang biasanya ditanami tanaman semusim dan penggunaannya hanya semusim atau dua musim, kemudian akan ditinggalkan bila sudah tidak subur lagi (berpindah-pindah). Kemungkinan lahan ini beberapa tahun kemudian akan dikerjakan kembali jika sudah subur.

TECHNICAL NOTES

1. *Wetland is agricultural land that separated by small dykes to resist water, where the main crop is usually wetland paddy without considering where it is got from or the status of the land. It includes the land that is registered at land income tax office, regional development contribution, 'bengkok' land, illegal ownership, swamps for rice cultivation, and annual crop land mark that has been used as rice field, which are both planted with paddy, secondary crops or the other seasonal crops.*
2. *Dry field/Garden is a dryland (unirrigated land) which is planted with seasonal or annual crops and separately from the yard around the house without shifting.*
3. *Unirrigated agricultural field / Shifting cultivation land is dryland (unirrigated land) that usually is cultivated for seasonal crops and utilized only for one or two seasons, then it will be left when it is not fertile (shifting). Maybe, this land will be used again in a few years if it has been fertile.*

4. Lahan yang sementara tidak diusahakan adalah lahan yang biasanya diusahakan tetapi untuk sementara (lebih dari 1 (satu) tahun tetapi kurang dari atau sama dengan 2 (dua) tahun) tidak diusahakan, termasuk lahan sawah yang tidak diusahakan selama lebih dari 2 (dua) tahun.
 5. Data pokok tanaman pangan yang dikumpulkan adalah luas panen dan produktivitas (hasil per hektar). Produksi tanaman pangan merupakan hasil perkalian antara luas panen dengan produktivitas. Pengumpulan data luas panen dilakukan setiap bulan dengan pendekatan area kecamatan di seluruh wilayah Indonesia. Pengumpulan data produktivitas dilakukan melalui pengukuran langsung pada plot ubinan berukuran 2½m x 2½m. Pengumpulan data produktivitas dilakukan setiap subround (empat bulanan) pada waktu panen petani.
 6. Data produksi padi dan palawija yang disajikan adalah dalam kualitas: gabah kering giling (padi), pipilan kering (jagung), biji kering (kedelai dan kacang tanah), dan umbi basah (ubi kayu dan ubi jalar).
4. *Temporarily unused land is land that is regularly used but temporarily (more than a year but less or equal than two years) is unused, it includes wetland that is not cultivated more than two years.*
 5. *The main food crops data collected consists of harvested area and productivity (yield per hectare). Food crops production is generated by harvested area multiplied by productivity. The harvested area data is collected every month using sub district area approach in all subdistrict in Indonesia. The productivity data collection is conducted by a direct measurement in 2½m x 2½m crop cutting plot. The productivity measurement conducted in every subround (four monthly) at the time when farmers harvesting their crops.*
 6. *Production of paddy and secondary crops data are presented in the form of dry unhusked rice (paddy), dry loose maize (maize), dry shells crops (soybeans and peanuts), and fresh roots (cassava and sweet potatoes).*

7. Luas panen tanaman hortikultura adalah luas tanaman sayuran, buah-buahan, biofarmaka, dan tanaman hias yang diambil hasilnya/dipanen pada periode pelaporan.
8. Produksi hortikultura adalah hasil menurut bentuk produk dari setiap tanaman sayuran, buah-buahan, biofarmaka dan tanaman hias yang diambil berdasarkan luas yang dipanen/ tanaman yang menghasilkan pada bulan/ triwulan laporan.
7. *Harvested area of horticulture is area which vegetable, fruit, medicinal and ornamental plant of crop harvested during the period of report.*
8. *Horticulture production is standard production quantity form of vegetable, fruit, medicinal and ornamental plant based on harvested area/the number of production plants reported monthly/quarterly.*

ULASAN

Sub sektor Tanaman Pangan merupakan salah satu sub sektor pertanian. Sub sektor ini mencakup tanaman padi (padi sawah dan padi ladang), jagung, ubi kayu, ubi jalar, kacang tanah dan kacang kedelai.

Luas panen tanaman padi sawah pada tahun 2022 tercatat 32.512,00 hektar. Luas panen mengalami penurunan dari tahun 2021 sebesar 1,0 persen. Namun sebaliknya pada luas panen padi ladang tahun 2022 mengalami kenaikan yang cukup signifikan (dari 36,00 hektar pada tahun 2021 menjadi 62,00 hektar pada tahun 2022).

Luas panen jagung tahun 2022 mengalami penurunan dibandingkan tahun 2021 (dari 6.438,20 hektar tahun 2021 menjadi 6.142,20 hektar pada tahun 2022).

Tiga jenis sayur-sayuran yang paling diminati para petani untuk ditanam di Kabupaten Purbalingga pada tahun 2022 adalah bawang daun, petersai dan kubis.

Dari berbagai jenis sayuran tersebut yang memiliki luas panen terluas adalah bawang daun yaitu seluas 902 ha dan menghasilkan 73.413 kw tahun 2022.

Kedua adalah petersai dengan luas 805 ha dan menghasilkan 157.337 kw pada tahun 2022. Sedangkan yang lain berkisar antara 0-779 ha.

Jenis tanaman buah-buahan diantaranya yang merupakan tiga peringkat paling banyak pada tahun

DESCRIPTION

Food Crops sub-sector is one of the agricultural sub-sectors. This sub-sector includes wetland paddy and dryland paddy, maize, cassava, sweet potatoes, peanuts and soybeans.

Harvested Area wetland paddy in 2022 are 32.512,00 hectares. The harvested area has decreased from 2021 by 1,0 percent. In other side, dryland paddy harvested area in 2022 increased significantly (from 36,00 hectares in 2021 to 62,00 hectares at 2022).

Harvested area of maize in 2022 decreased significantly from 6.438,20 hectare in 2021 to 6.142,20 hectare in 2022).

Three types of vegetables are most interested farmers for planting in Purbalingga Regency in 2022 are scallion, chinese cabbage and cabbage.

Of the various types of vegetables that have the largest harvested area, welch onion that an area of 902 ha and produce 73.413 quintal in 2022.

Second is mushroom with area 805 ha and produce 157.337 quintal in 2022. While others range between 0-779 ha.

Type of fruits which are three highest ranked most produced at 2022 are pineapple, banana and papaya.

2022 adalah nanas, pisang dan pepaya.

Dari beberapa jenis tersebut yang paling banyak berproduksi adalah nanas sebanyak 34.063.765 pohon dengan angka produksi yang mencapai 2.595.221 kw. Yang kedua adalah buah pisang mencapai 242.561 pohon dengan produksi 186.162 kw.

Tanaman perkebunan yang dominan ditanam oleh para petani adalah kelapa, kopi dan tebu. Dari luas areal tanaman kelapa seluas 16.606,99 ha dapat menghasilkan 11.547,27 ton kopra dan 56.223,61 ton gula. Luas areal tanam kopi 1.109,61 ha dapat menghasilkan 204,56 ton ose.

Populasi dan produksi ternak dan unggas di Kabupaten Purbalingga tahun 2022 memiliki kecenderungan mengalami peningkatan. Populasi ternak sapi potong mengalami peningkatan dari 12.526 ekor menjadi 12.599 ekor. Populasi ayam buras di tahun 2022 mengalami penurunan yaitu 829.820 menjadi 829.774 ekor. Penurunan juga terjadi pada populasi ayam ras, yang pada tahun 2021 terdapat 5.912.911 ekor tahun 2022 menjadi 5.912.784 ekor.

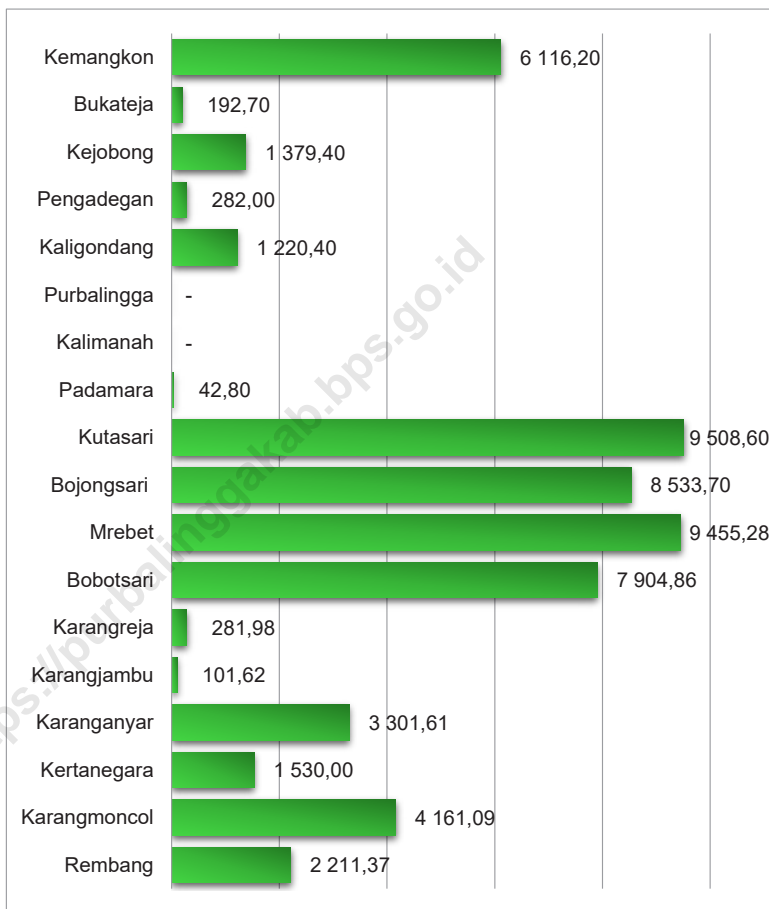
Some of the most widely produced as many as 34.063.765 pineapple with a production reached 2.595.221 quintal. Second, banana 242.561 trees and production reached 186.162 quintal.

Dominant estate crops planted by farmers are coconut, coffee and sugar cane. From 16.606,99 ha harvested area of coconut can produce 11.547,27 tons of copra and 56.223,61 tons of crystal sugar. 1.109,61 ha harvested area of coffee can produce 204,56 ton ose.

Population and production of livestock and poultry in Purbalingga Regency 2022 has escalation trend. Number of beef cattle has increasing from 12.526 become 12.599 tail. Native chicken in 2022 decreased from 829.820 into 829.774 tail. Decreasing also occurred in broilers population, which in 2022 there were 5,912,911 tails in 2022 to 5,912,784 tails.

Gambar 5.1
Figures

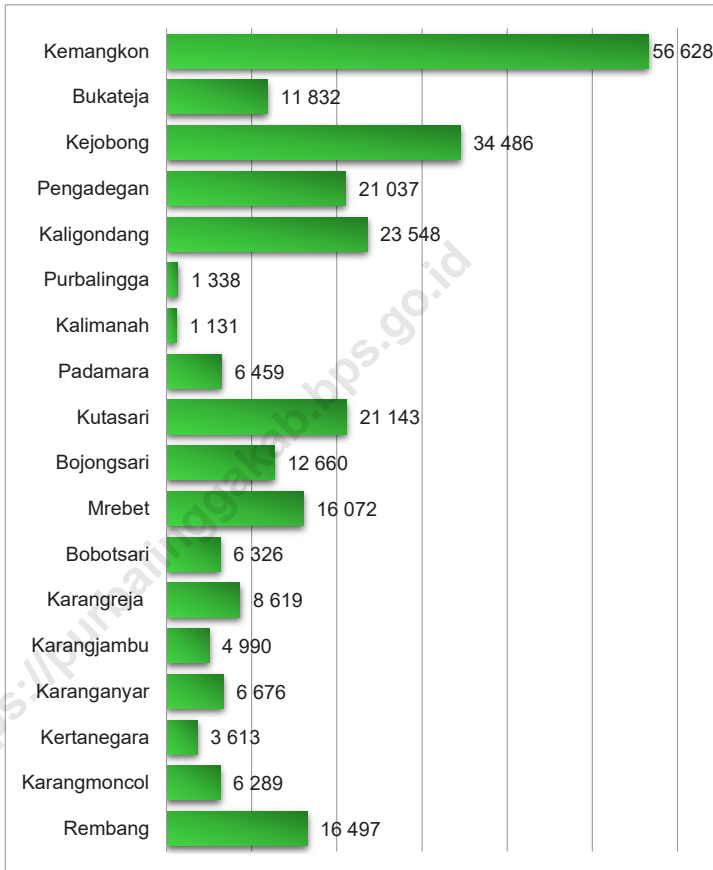
Produksi Kelapa Deres Menurut Kecamatan di Kabupaten Purbalingga (ton), 2022
Production of Coconut for Sugar by Subdistrict in Purbalingga Regency (ton), 2022



Sumber/Source: Dinas Pertanian Kabupaten Purbalingga Melalui Survei Pertanian Perkebunan/Agriculture Department of Purbalingga Regency Through Agriculture Survey for Horticulture

Gambar 5.2
Figures

Populasi Ternak Kambing Menurut Kecamatan di Kabupaten Purbalingga, 2022
Population of Goats by Subdistrict in Purbalingga Regency, 2022



Sumber/Source: Dinas Pertanian Kabupaten Purbalingga/Agriculture Department of Purbalingga Regency

5.1 TANAMAN PANGAN FOOD CROPS

Tabel 5.1.1 **Luas Panen dan Produksi Padi Menurut Kecamatan di Kabupaten Purbalingga, 2022**
Harvested Area and Production of Paddy by Subdistrict in Purbalingga Regency, 2022

Kecamatan Subdistrict	Luas Panen Harvested Area (hektar/hectare)	Produksi Production (ton/ton)
(1)	(2)	(3)
Kemangkon	3 895,70	22 018,50
Bukateja	3 844,00	21 726,29
Kejobong	409,50	2 314,49
Pengadegan	44,40	250,95
Kaligondang	1 944,60	10 990,88
Purbalingga	1 057,50	5 976,99
Kalimanah	2 436,30	13 769,97
Padamara	1 940,80	10 969,40
Kutasari	1 792,50	10 131,21
Bojongsari	1 964,60	11 103,92
Mrebet	2 108,00	11 914,42
Bobotsari	1 797,30	10 158,34
Karangreja	540,40	3 054,34
Karangjambu	1 184,20	6 693,10
Karanganyar	2 238,30	12 650,87
Kertanegara	1 149,60	6 497,54
Karangmoncol	2 556,80	14 451,03
Rembang	1 607,70	9 086,72
Purbalingga	32 512,20	183 758,96

Sumber/Source: Dinas Pertanian Kabupaten Purbalingga Melalui Laporan Statistik Pertanian Tanaman Pangan/Agriculture Department of Purbalingga Regency Through Statistic Report of Food Crops

Tabel
Table 5.1.2

**Produksi Padi Setara Beras Menurut Kecamatan di
Kabupaten Purbalingga, 2022**
*Rice Equivalent Production by Subdistrict in Purbalingga
Regency, 2022*

Kecamatan Subdistrict	Produksi Padi Paddy Production (ton GKG/tons of dry milled grain)	Produksi Production (ton/ton)
(1)	(2)	(3)
Kemangkon	22 018,50	14 096,24
Bukateja	21 726,29	13 909,17
Kejobong	2 314,49	1 481,74
Pengadegan	250,95	160,66
Kaligondang	10 990,88	7 036,36
Purbalingga	5 976,99	3 826,47
Kalimanah	13 769,97	8 815,53
Padamara	10 969,40	7 022,61
Kutasari	10 131,21	6 486,00
Bojongsari	11 103,92	7 108,73
Mrebet	11 914,42	7 627,61
Bobotsari	10 158,34	6 503,37
Karangreja	3 054,34	1 955,39
Karangjambu	6 693,10	4 284,92
Karanganyar	12 650,87	8 099,09
Kertanegara	6 497,54	4 159,72
Karangmoncol	14 451,03	9 251,55
Rembang	9 086,72	5 817,32
Purbalingga	183 758,96	117 642,48

Sumber/Source: Dinas Pertanian Kabupaten Purbalingga Melalui Laporan Statistik Pertanian Tanaman Pangan/Agriculture Department of Purbalingga Regency Through Statistic Report of Food Crops

Tabel
Table 5.1.3**Luas Lahan Sawah Menurut Kecamatan dan Jenis Pengairan di Kabupaten Purbalingga (hektar), 2022**
Area of Wetland by Subdistrict and Type of Irrigation in Purbalingga Regency (hectare), 2022

Kecamatan Subdistrict	Irigasi Irrigation	Non Irigasi Non Irrigation	Jumlah Total
(1)	(2)	(3)	(4)
Kemangkong	2 210,00	86,60	2 296,60
Bukateja	2 380,10	-	2 380,10
Kejobong	215,00	5,00	220,00
Pengadegan	5,00	18,20	23,20
Kaligondang	847,50	218,00	1 065,50
Purbalingga	565,40	-	565,40
Kalimanah	1 275,00	-	1 275,00
Padamara	1 120,30	-	1 120,30
Kutasari	908,40	-	908,40
Bojongsari	1 005,00	144,40	1 149,40
Mrebet	1 064,00	213,70	1 277,70
Bobotsari	1 003,60	39,30	1 042,90
Karangreja	301,50	166,00	467,50
Karangjambu	481,20	324,40	805,60
Karanganyar	845,00	307,00	1 152,00
Kertanegara	856,50	16,00	872,50
Karangmoncol	858,70	572,00	1 430,70
Rembang	320,30	471,70	792,00
Purbalingga	16 262,50	2 582,30	18 844,80

Sumber/Source: Dinas Pertanian Kabupaten Purbalingga melalui Laporan Statistik Pertanian Lahan/Agriculture Department of Purbalingga Regency through Statistic Report of Agricultural Land

Tabel
Table 5.1.4

Luas Panen Padi Sawah dan Padi Ladang Menurut Kecamatan di Kabupaten Purbalingga (hektar), 2022
Harvested Area of Wetland and Dryland Paddy by Subdistrict in Purbalingga Regency (hectare), 2022

Kecamatan Subdistrict	Padi Sawah Wetland Paddy	Padi Ladang Dryland Paddy
(1)	(2)	(3)
Kemangkon	3 833,70	62,00
Bukateja	3 844,00	-
Kejobong	409,50	-
Pengadegan	44,40	-
Kaligondang	1 944,60	-
Purbalingga	1 057,50	-
Kalimanah	2 436,30	-
Padamara	1 940,80	-
Kutasari	1 792,50	-
Bojongsari	1 964,60	-
Mrebet	2 108,00	-
Bobotsari	1 797,30	-
Karangreja	540,40	-
Karangjambu	1 184,20	-
Karanganyar	2 238,30	-
Kertanegara	1 149,60	-
Karangmoncol	2 556,80	-
Rembang	1 607,70	-
Purbalingga	32 450,20	62,00

Sumber/Source: Dinas Pertanian Kabupaten Purbalingga melalui Laporan Statistik Pertanian Lahan/Agriculture Department of Purbalingga Regency through Statistic Report of Agricultural Land

Tabel 5.1.5 Luas Panen Jagung, Kedelai, Kacang Tanah, Kacang Hijau, Ubi Kayu, Ubi Jalar Menurut Kecamatan di Kabupaten Purbalingga (hektar), 2022
Harvested Area of Maize, Soybean, Peanut, Mungbean, Cassava, and Sweet Potato by Subdistrict in Purbalingga Regency (hectare), 2022

Kecamatan Subdistrict	Jagung Maize	Kedelai Soybean	Kacang Tanah Peanut	Kacang Hijau Mungbean	Ubi Kayu Cassava	Ubi Jalar Sweet Potato
(1)	(2)	(3)	(4)	(5)	(6)	(7)
Kemangkon	359,00	84,00	8,00	14,00	33,00	7,00
Bukateja	478,30	-	4,00	-	7,00	-
Kejobong	-	-	-	-	456,00	-
Pengadegan	117,00	75,00	3,00	-	149,00	-
Kaligondang	267,60	-	6,00	-	103,00	-
Purbalingga	47,00	-	-	-	-	-
Kalimanah	2,90	1,90	-	-	-	-
Padamara	228,60	5,70	12,40	-	-	-
Kutasari	929,20	-	2,90	-	54,00	-
Bojongsari	451,30	-	8,70	-	1,00	1,00
Mrebet	835,70	-	97,60	36,60	30,70	149,20
Bobotsari	218,30	-	2,90	-	-	-
Karangreja	579,30	-	24,70	-	-	11,00
Karangjambu	913,00	-	-	-	1,00	-
Karanganyar	79,40	5,00	0,50	0,50	9,60	4,00
Kertanegara	443,80	-	4,90	-	9,00	-
Karangmoncol	178,90	-	-	-	9,50	-
Rembang	12,90	-	-	-	70,00	-
Purbalingga	6 142,20	171,60	175,60	51,10	932,80	172,20

Sumber/Source: Dinas Pertanian Kabupaten Purbalingga melalui Laporan Statistik Pertanian Lahan/Agriculture Department of Purbalingga Regency through Statistic Report of Agricultural Land

Tabel
Table 5.1.6

Luas Panen, Produksi dan Produktivitas Menurut Jenis Tanaman Bahan Makanan di Kabupaten Purbalingga, 2022
Harvested Area, Production and Average Production by Kind of Foodstuff Crops in Purbalingga Regency, 2022

Jenis Tanaman Bahan Makanan <i>Kind of Foodstuff Crops</i>	Luas Panen (ha) <i>Harvested Area (hectare)</i>	Produksi (ton) <i>Production (ton)</i>	Produktivitas (ton/ha) <i>Average Production (ton/hectare)</i>
(1)	(2)	(3)	(4)
Padi Sawah/ <i>Wetland Paddy</i>	32 450,20	183 408,53	5,65
Padi Ladang/ <i>Dryland Paddy</i>	62,00	350,42	5,65
Jagung/ <i>Maize</i>	6 142,20	27 584,62	4,49
Ketela Pohon/ <i>Cassava</i>	932,80	25 242,50	27,06
Ketela Rambat/ <i>Sweet Potato</i>	172,20	4 632,52	26,90
Kacang Tanah/ <i>Peanut</i>	175,60	253,92	1,45
Kedelai/ <i>Soybean</i>	171,60	320,55	1,87
Kacang hijau/ <i>Mungbean</i>	51,10	60,14	1,18

Sumber/*Source*: Dinas Pertanian Kabupaten Purbalingga melalui Laporan Statistik Pertanian Lahan/*Agriculture Department of Purbalingga Regency through Statistic Report of Agricultural Land*

Tabel
Table 5.1.7

Luas Panen Padi Sawah Menurut Kecamatan dan Subround di Kabupaten Purbalingga (hektar), 2022
Harvested Area of Wetland Paddy by Subdistrict and Subround in Purbalingga Regency (hektare), 2022

Kecamatan Subdistrict	Luas Panen SR 1 Jan-Apr Harvested Area Subround 1 Jan-Apr	Luas Panen SR 2 Mei-Agust Harvested Area Subround 2 May-Agust	Luas Panen SR 3 Sept-Des Harvested Area Subround 3 Sept-Dec	Luas Panen Total Total Harvested Area	Production (ton) Produksi (ton)
(1)	(2)	(3)	(4)	(5)	(6)
Kemangkon	1 588,70	1 034,00	1 211,00	3 833,70	21 668,07
Bukateja	1 126,80	929,80	1 787,40	3 844,00	21 726,29
Kejobong	30,60	175,10	203,80	409,50	2 314,49
Pengadegan	22,20	7,70	14,50	44,40	250,95
Kaligondang	277,50	741,70	925,40	1 944,60	10 990,88
Purbalingga	509,40	126,20	421,90	1 057,50	5 976,99
Kalimanah	1 171,70	239,20	1 025,40	2 436,30	13 769,97
Padamara	820,70	696,30	423,80	1 940,80	10 969,40
Kutasari	588,30	696,30	507,90	1 792,50	10 131,21
Bojongsari	699,20	552,80	712,60	1 964,60	11 103,92
Mrebet	991,80	630,30	485,90	2 108,00	11 914,42
Bobotsari	799,20	442,90	555,20	1 797,30	10 158,34
Karangreja	121,50	255,40	163,50	540,40	3 054,34
Karangjambu	413,30	598,80	172,10	1 184,20	6 693,10
Karanganyar	846,50	736,60	655,20	2 238,30	12 650,87
Kertanegara	575,80	275,40	298,40	1 149,60	6 497,54
Karangmoncol	1 041,70	670,50	844,60	2 556,80	14 451,03
Rembang	634,10	510,60	463,00	1 607,70	9 086,72
Purbalingga	12 259,00	9 319,60	10 871,60	32 450,20	183 408,53

Sumber/Source: Dinas Pertanian Kabupaten Purbalingga melalui Laporan Statistik Pertanian Lahan/Agriculture Department of Purbalingga Regency through Statistic Report of Agricultural Land

Tabel
Table 5.1.8

Luas Panen Padi Ladang Menurut Kecamatan dan Subround di Kabupaten Purbalingga (hektar), 2022
Harvested Area of Dryland Paddy by Subdistrict and Subround in Purbalingga Regency (hectare), 2022

Kecamatan Subdistrict	Luas Panen SR 1 Jan-Apr Harvested Area Subround 1 Jan-Apr	Luas Panen SR 2 Mei-Agust Harvested Area Subround 2 May-Agust	Luas Panen SR 3 Sept-Des Harvested Area Subround 3 Sept-Dec	Luas Panen Total Total Harvested Area	Production (ton) Produksi (ton)
(1)	(2)	(3)	(4)	(5)	(6)
Kemangkong	62,00	-	-	62,00	350,42
Bukateja	-	-	-	-	-
Kejobong	-	-	-	-	-
Pengadegan	-	-	-	-	-
Kaligondang	-	-	-	-	-
Purbalingga	-	-	-	-	-
Kalimanah	-	-	-	-	-
Padamara	-	-	-	-	-
Kutasari	-	-	-	-	-
Bojongsari	-	-	-	-	-
Mrebet	-	-	-	-	-
Bobotsari	-	-	-	-	-
Karangreja	-	-	-	-	-
Karangjambu	-	-	-	-	-
Karanganyar	-	-	-	-	-
Kertanegara	-	-	-	-	-
Karangmoncol	-	-	-	-	-
Rembang	-	-	-	-	-
Purbalingga	62,00	-	-	62,00	350,42

Sumber/Source: Dinas Pertanian Kabupaten Purbalingga melalui Laporan Statistik Pertanian Lahan/Agriculture Department of Purbalingga Regency through Statistic Report of Agricultural Land

Tabel 5.1.9 Luas Panen Jagung Menurut Kecamatan dan Subround di Kabupaten Purbalingga, 2022
Harvested Area of Maize by Subdistrict and Subround in Purbalingga Regency, 2022

Kecamatan Subdistrict	Luas Panen SR 1 Jan-Apr Harvested Area Subround 1 Jan-Apr	Luas Panen SR 2 Mei-Agust Harvested Area Subround 2 May-Agust	Luas Panen SR 3 Sept-Des Harvested Area Subround 3 Sept-Dec	Luas Panen Total Total Harvested Area	Production (ton) Produksi (ton)
(1)	(2)	(3)	(4)	(5)	(6)
Kemangkong	49,00	183,00	127,00	359,00	1 612,27
Bukateja	106,60	46,80	324,90	478,30	2 148,05
Kejobong	-	-	-	-	-
Pengadegan	110,00	-	7,00	117,00	525,45
Kaligondang	122,00	33,00	112,60	267,60	1 201,79
Purbalingga	9,00	17,00	21,00	47,00	211,08
Kalimanah	-	1,90	1,00	2,90	13,02
Padamara	38,20	58,40	132,00	228,60	1 026,64
Kutasari	401,90	295,10	232,20	929,20	4 173,04
Bojongsari	170,20	132,90	148,20	451,30	2 026,79
Mrebet	282,10	297,40	256,20	835,70	3 753,13
Bobotsari	67,00	50,80	100,50	218,30	980,39
Karangreja	192,50	147,10	239,70	579,30	2 601,64
Karangjambu	369,70	23,00	520,30	913,00	4 100,28
Karanganyar	10,50	21,10	47,80	79,40	356,59
Kertanegara	145,40	159,70	138,70	443,80	1 993,11
Karangmoncol	11,50	81,30	86,10	178,90	803,44
Rembang	6,70	4,30	1,90	12,90	57,93
Purbalingga	2 092,30	1 552,80	2 497,10	6 142,20	27 584,64

Sumber/Source: Dinas Pertanian Kabupaten Purbalingga melalui Laporan Statistik Pertanian Lahan/Agriculture Department of Purbalingga Regency through Statistic Report of Agricultural Land

Tabel
Table 5.1.10

Luas Panen Ketela Pohon Menurut Kecamatan dan Subround di Kabupaten Purbalingga (hektar), 2022
Harvested Area of Cassava by Subdistrict and Subround in Purbalingga Regency, 2022

Kecamatan Subdistrict	Luas Panen SR 1 Jan-Apr Harvested Area Subround 1 Jan-Apr	Luas Panen SR 2 Mei-Agust Harvested Area Subround 2 May-Agust	Luas Panen SR 3 Sept-Des Harvested Area Subround 3 Sept-Dec	Luas Panen Total Total Harvested Area	Production (ton) Produksi (ton)
(1)	(2)	(3)	(4)	(5)	(6)
Kemangkon	-	33,00	-	33,00	893,01
Bukateja	-	5,00	2,00	7,00	189,43
Kejobong	-	128,00	328,00	456,00	12 339,82
Pengadegan	72,00	53,00	24,00	149,00	4 032,09
Kaligondang	90,00	-	13,00	103,00	2 787,28
Purbalingga	-	-	-	-	-
Kalimanah	-	-	-	-	-
Padamara	-	-	-	-	-
Kutasari	54,00	-	-	54,00	1 461,29
Bojongsari	1,00	-	-	1,00	27,06
Mrebet	8,60	7,70	14,40	30,70	830,77
Bobotsari	-	-	-	-	-
Karangreja	-	-	-	-	-
Karangjambu	1,00	-	-	1,00	27,06
Karanganyar	1,90	-	7,70	9,60	259,79
Kertanegara	3,00	2,00	4,00	9,00	243,55
Karangmoncol	-	3,00	6,50	9,50	257,08
Rembang	4,00	4,00	62,00	70,00	1 894,27
Purbalingga	235,50	235,70	461,60	932,80	25 242,50

Sumber/Source: Dinas Pertanian Kabupaten Purbalingga melalui Laporan Statistik Pertanian Lahan/Agriculture Department of Purbalingga Regency through Statistic Report of Agricultural Land

Tabel
Table 5.1.11

Luas Panen Ketela Rambat Menurut Kecamatan dan Subround di Kabupaten Purbalingga (hektar), 2022
Harvested Area of Sweet Potato by Subdistrict and Subround in Purbalingga Regency, 2022

Kecamatan Subdistrict	Luas Panen SR 1 Jan-Apr Harvested Area Subround 1 Jan-Apr	Luas Panen SR 2 Mei-Agust Harvested Area Subround 2 May-Agust	Luas Panen SR 3 Sept-Des Harvested Area Subround 3 Sept-Dec	Luas Panen Total Total Harvested Area	Production (ton) Produksi (ton)
(1)	(2)	(3)	(4)	(5)	(6)
Kemangkön	-	7,00	-	7,00	188,31
Bukateja	-	-	-	-	-
Kejobong	-	-	-	-	-
Pengadegan	-	-	-	-	-
Kaligondang	-	-	-	-	-
Purbalingga	-	-	-	-	-
Kalimanah	-	-	-	-	-
Padamara	-	-	-	-	-
Kutasari	-	-	-	-	-
Bojongsari	1,00	-	-	1,00	26,90
Mrebet	46,80	39,20	63,20	149,20	4 013,78
Bobotsari	-	-	-	-	-
Karangreja	1,00	3,00	7,00	11,00	295,92
Karangjambu	-	-	-	-	-
Karanganyar	1,00	1,00	2,00	4,00	107,61
Kertanegara	-	-	-	-	-
Karangmoncol	-	-	-	-	-
Rembang	-	-	-	-	-
Purbalingga	49,80	50,20	72,20	172,20	4 632,52

Sumber/Source: Dinas Pertanian Kabupaten Purbalingga melalui Laporan Statistik Pertanian Lahan/Agriculture Department of Purbalingga Regency through Statistic Report of Agricultural Land

Tabel
Table 5.1.12

Luas Panen Kacang Tanah Menurut Kecamatan dan Subround di Kabupaten Purbalingga (hektar), 2022
Harvested Area of Peanut by Subdistrict and Subround in Purbalingga Regency (hectare), 2022

Kecamatan Subdistrict	Luas Panen SR 1 Jan-Apr Harvested Area Subround 1 Jan-Apr	Luas Panen SR 2 Mei-Agust Harvested Area Subround 2 May-Agust	Luas Panen SR 3 Sept-Des Harvested Area Subround 3 Sept-Dec	Luas Panen Total Total Harvested Area	Production (ton) Produksi (ton)
(1)	(2)	(3)	(4)	(5)	(6)
Kemangkon	-	-	8,00	8,00	11,57
Bukateja	2,00	1,00	1,00	4,00	5,78
Kejobong	-	-	-	-	-
Pengadegan	-	3,00	-	3,00	4,34
Kaligondang	1,00	5,00	-	6,00	8,68
Purbalingga	-	-	-	-	-
Kalimanah	-	-	-	-	-
Padamara	-	1,90	10,50	12,40	17,93
Kutasari	-	-	2,90	2,90	4,19
Bojongsari	-	1,00	7,70	8,70	12,58
Mrebet	26,90	27,70	43,00	97,60	141,13
Bobotsari	-	1,00	1,90	2,90	4,19
Karangreja	4,00	7,80	12,90	24,70	35,72
Karangjambu	-	-	-	-	-
Karanganyar	-	-	0,50	0,50	0,72
Kertanegara	-	2,90	2,00	4,90	7,09
Karangmoncol	-	-	-	-	-
Rembang	-	-	-	-	-
Purbalingga	33,90	51,30	90,40	175,60	253,92

Sumber/Source: Dinas Pertanian Kabupaten Purbalingga melalui Laporan Statistik Pertanian Lahan/Agriculture Department of Purbalingga Regency through Statistic Report of Agricultural Land

Tabel 5.1.13 Luas Panen Kedelai Menurut Kecamatan dan Subround di Kabupaten Purbalingga (hektar), 2022
Harvested Area of Soybean by Subdistrict and Subround in Purbalingga Regency (hectare), 2022

Kecamatan Subdistrict	Luas Panen SR 1 Jan-Apr Harvested Area Subround 1 Jan-Apr	Luas Panen SR 2 Mei-Agust Harvested Area Subround 2 May-Agust	Luas Panen SR 3 Sept-Des Harvested Area Subround 3 Sept-Dec	Luas Panen Total Total Harvested Area	Production (ton) Produksi (ton)
(1)	(2)	(3)	(4)	(5)	(6)
Kemangkong	3,00	33,00	48,00	84,00	156,91
Bukateja	-	-	-	-	-
Kejobong	-	-	-	-	-
Pengadegan	75,00	-	-	75,00	140,10
Kaligondang	-	-	-	-	-
Purbalingga	-	-	-	-	-
Kalimanah	-	-	1,90	1,90	3,55
Padamara	5,70	-	-	5,70	10,65
Kutasari	-	-	-	-	-
Bojongsari	-	-	-	-	-
Mrebet	-	-	-	-	-
Bobotsari	-	-	-	-	-
Karangreja	-	-	-	-	-
Karangjambu	-	-	-	-	-
Karanganyar	-	2,00	3,00	5,00	9,34
Kertanegara	-	-	-	-	-
Karangmoncol	-	-	-	-	-
Rembang	-	-	-	-	-
Purbalingga	83,70	35,00	52,90	171,60	320,55

Sumber/Source: Dinas Pertanian Kabupaten Purbalingga melalui Laporan Statistik Pertanian Lahan/Agriculture Department of Purbalingga Regency through Statistic Report of Agricultural Land

Tabel
Table 5.1.14

Luas Panen Kacang Hijau Menurut Kecamatan dan Subround di Kabupaten Purbalingga (hektar), 2022
Harvested Area of Mungbean by Subdistrict and Subround in Purbalingga Regency (hectare), 2022

Kecamatan Subdistrict	Luas Panen SR 1 Jan-Apr Harvested Area Subround 1 Jan-Apr	Luas Panen SR 2 Mei-Agust Harvested Area Subround 2 May-Agust	Luas Panen SR 3 Sept-Des Harvested Area Subround 3 Sept-Dec	Luas Panen Total Total Harvested Area	Production (ton) Produksi (ton)
(1)	(2)	(3)	(4)	(5)	(6)
Kemangkön	-	-	14,00	14,00	16,48
Bukateja	-	-	-	-	-
Kejobong	-	-	-	-	-
Pengadegan	-	-	-	-	-
Kaligondang	-	-	-	-	-
Purbalingga	-	-	-	-	-
Kalimanah	-	-	-	-	-
Padamara	-	-	-	-	-
Kutasari	-	-	-	-	-
Bojongsari	-	-	-	-	-
Mrebet	36,60	-	-	36,60	43,08
Bobotsari	-	-	-	-	-
Karangreja	-	-	-	-	-
Karangjambu	-	-	-	-	-
Karanganyar	-	0,50	-	0,50	0,59
Kertanegara	-	-	-	-	-
Karangmoncol	-	-	-	-	-
Rembang	-	-	-	-	-
Purbalingga	36,60	0,50	14,00	51,10	60,15

Sumber/Source: Dinas Pertanian Kabupaten Purbalingga melalui Laporan Statistik Pertanian Lahan/Agriculture Department of Purbalingga Regency through Statistic Report of Agricultural Land

5.2 HORTIKULTURA
HORTICULTURE

Tabel 5.2.1 Luas Panen Tanaman Sayuran Menurut Kecamatan dan Jenis Tanaman di Kabupaten Purbalingga, 2021 dan 2022
Table 5.2.1 Harvested Area of Vegetables by Subdistrict and Kind of Plant in Purbalingga Regency, 2021 and 2022

Kecamatan Subdistrict	Bawang Daun/ Scallion (hektar/ hectare)		Bawang Merah/ Shallots (hektar/ hectare)		Bawang Putih/ Garlic (hektar/ hectare)	
	2021	2022	2021	2022	2021	2022
(1)	(2)	(3)	(4)	(5)	(6)	(7)
Kemangkon	-	-	-	-	-	-
Bukateja	-	-	-	-	-	-
Kejobong	-	-	-	-	-	-
Pengadegan	-	-	-	-	-	-
Kaligondang	-	-	-	-	-	-
Purbalingga	-	-	-	-	-	-
Kalimanah	-	-	-	-	-	-
Padamara	-	-	-	-	-	-
Kutasari	-	-	-	-	-	-
Bojongsari	-	-	-	-	-	-
Mrebet	10	14	-	-	-	-
Bobotsari	-	-	-	-	-	-
Karangreja	643	888	-	-	-	-
Karangjambu	-	-	-	-	-	-
Karanganyar	-	-	2	-	-	-
Kertanegara	-	-	0	-	-	-
Karangmoncol	-	-	-	-	-	-
Rembang	-	-	11	-	-	-
Purbalingga	653	902	13	-	-	-

Lanjutan Tabel/*Continued Table* 5.2.1

Kecamatan Subdistrict	Bayam/ <i>Spinach</i> (ha/ ha)		Buncis/ <i>String Bean</i> (ha/ ha)		Cabai Rawit/ <i>Chili/Cayenne Pepper</i> (ha/ ha)	
	2021	2022	2021	2022	2021	2022
(1)	(8)	(9)	(10)	(11)	(12)	(13)
Kemangkon	3	1	-	-	0	0
Bukateja	1	-	-	-	10	10
Kejobong	13	5	-	-	7	6
Pengadegan	-	-	-	-	-	1
Kaligondang	20	20	-	-	5	1
Purbalingga	13	9	-	-	-	-
Kalimanah	-	-	-	-	-	-
Padamara	-	-	5	1	9	3
Kutasari	-	-	1	-	8	5
Bojongsari	-	-	5	11	4	2
Mrebet	-	-	1	-	16	11
Bobotsari	-	-	-	-	4	3
Karangreja	-	-	34	23	20	20
Karangjambu	-	-	-	-	3	5
Karanganyar	-	-	0	1	2	2
Kertanegara	-	-	-	-	7	2
Karangmoncol	-	-	-	-	2	2
Rembang	-	-	-	-	1	1
Purbalingga	50	35	45	36	95	73

Lanjutan Tabel/Continued Table 5.2.1

Kecamatan Subdistrict	Kacang Panjang/ Long Beans (hektar/hectare)		Kangkung/ Water Spinach (ha/ ha)		Kembang Kol/ Cauliflower (ha/ ha)	
	2021	2022	2021	2022	2021	2022
(1)	(14)	(15)	(16)	(17)	(18)	(19)
Kemangkon	4	7	3	2	-	-
Bukateja	3	-	6	1	-	-
Kejobong	10	4	14	11	-	-
Pengadegan	-	-	-	-	-	-
Kaligondang	2	9	50	51	-	-
Purbalingga	-	-	35	35	-	-
Kalimanah	1	-	-	-	-	-
Padamara	5	3	-	-	-	-
Kutasari	2	1	-	-	-	-
Bojongsari	1	1	1	2	-	-
Mrebet	24	16	3	1	6	-
Bobotsari	4	3	-	-	-	-
Karangreja	12	19	4	-	-	-
Karangjambu	1	1	-	-	-	-
Karanganyar	8	1	-	1	-	-
Kertanegara	3	1	1	1	-	-
Karangmoncol	-	-	12	11	-	0
Rembang	0	0	-	-	-	-
Purbalingga	78	65	129	115	6	0

Lanjutan Tabel/*Continued Table* 5.2.1

Kecamatan Subdistrict	Kentang/ Potato (ha/ ha)		Ketimun/ Cucumber (ha/ ha)		Kubis/ Cabbage (ha/ ha)	
	2021	2022	2021	2022	2021	2022
(1)	(20)	(21)	(22)	(23)	(24)	(25)
Kemangkon	-	-	1	1	-	-
Bukateja	-	-	2	1	-	-
Kejobong	-	-	5	1	-	-
Pengadegan	-	-	-	-	-	-
Kaligondang	-	-	-	2	-	-
Purbalingga	-	-	-	-	-	-
Kalimanah	-	-	-	-	-	-
Padamara	-	-	4	1	-	-
Kutasari	-	-	2	1	-	-
Bojongsari	-	-	1	2	-	-
Mrebet	-	-	33	23	1	-
Bobotsari	-	-	4	-	-	-
Karangreja	308	406	14	17	534	792
Karangjambu	-	-	-	1	-	-
Karanganyar	-	-	6	1	-	-
Kertanegara	-	-	1	1	-	-
Karangmoncol	-	-	2	1	-	-
Rembang	-	-	0	-	-	-
Purbalingga	308	406	74	52	535	792

Lanjutan Tabel/*Continued Table* 5.2.1

Kecamatan Subdistrict	Labu Siam/ <i>Chayote</i> (ha/ ha)		Melon/ <i>Melon</i> (ha/ ha)		Paprika/ <i>Bell Pepper</i> (ha/ ha)	
	2021	2022	2021	2022	2021	2022
(1)	(26)	(27)	(28)	(29)	(30)	(31)
Kemangkon	-	-	-	-	-	-
Bukateja	-	-	-	-	-	-
Kejobong	-	-	-	-	-	-
Pengadegan	-	-	-	-	-	-
Kaligondang	-	-	-	-	-	-
Purbalingga	-	-	-	-	-	-
Kalimanah	-	-	-	-	-	-
Padamara	-	-	-	-	-	-
Kutasari	-	-	-	-	-	-
Bojongsari	-	-	-	-	-	-
Mrebet	-	-	-	-	-	-
Bobotsari	-	-	-	-	-	-
Karangreja	14	19	-	-	-	-
Karangjambu	-	-	-	-	-	-
Karaganyar	-	-	-	-	-	-
Kertanegara	-	-	-	-	-	-
Karangmoncol	-	-	-	-	-	-
Rembang	-	-	-	-	-	-
Purbalingga	14	19	-	-	-	-

Lanjutan Tabel/Continued Table 5.2.1

Kecamatan Subdistrict	Petsai/Sawi/ Chinese Cabbage/ mustard green (ha/ ha)		Semangka/ Water Melon (ha/ ha)		Stroberi/ Strawberry (ha/ ha)	
	2021	2022	2021	2022	2021	2022
(1)	(32)	(33)	(34)	(35)	(36)	(37)
Kemangkon	-	-	-	-	-	-
Bukateja	-	-	-	-	-	-
Kejobong	-	-	-	-	-	-
Pengadegan	-	-	-	-	-	-
Kaligondang	-	-	-	-	-	-
Purbalingga	-	-	-	-	-	-
Kalimanah	-	-	-	-	-	-
Padamara	0	-	-	-	-	-
Kutasari	-	2	-	-	-	-
Bojongsari	-	15	-	-	-	-
Mrebet	9	15	-	-	-	-
Bobotsari	-	-	-	-	-	-
Karangreja	457	773	-	-	4	6
Karangjambu	-	-	-	-	-	-
Karanganyar	-	0	-	-	-	-
Kertanegara	-	-	-	-	-	-
Karangmoncol	-	-	-	-	-	-
Rembang	-	-	-	-	-	-
Purbalingga	466	805	-	-	4	6

Lanjutan Tabel/Continued Table 5.2.1

Kecamatan Subdistrict	Terung/ Eggplant (ha/ ha)		Tomat/ Tomato (ha/ ha)		Wortel/ Carrot (ha/ ha)	
	2021	2022	2021	2022	2021	2022
(1)	(38)	(39)	(40)	(41)	(42)	(43)
Kemangkon	6	2	1	1	-	-
Bukateja	3	1	1	-	-	-
Kejobong	4	-	1	-	-	-
Pengadegan	-	-	-	-	-	-
Kaligondang	4	3	2	7	-	-
Purbalingga	-	-	-	-	-	-
Kalimanah	-	-	-	-	-	-
Padamara	5	3	0	0	-	-
Kutasari	1	1	-	-	-	-
Bojongsari	1	2	1	1	-	-
Mrebet	21	12	24	13	-	-
Bobotsari	1	1	3	1	-	-
Karangreja	12	11	32	37	399	779
Karangjambu	-	-	-	-	-	-
Karanganyar	1	0	-	0	-	-
Kertanegara	4	2	-	-	-	-
Karangmoncol	-	2	-	0	-	-
Rembang	-	-	-	-	-	-
Purbalingga	62	39	66	59	399	779

Lanjutan Tabel/*Continued Table 5.2.1*

Kecamatan Subdistrict	Cabai Besar/TW/ Teropong/ Chili/Big chili (ha/ ha)		Cabai Keriting / Chili/Curly chili (ha/ ha)		Jamur Tiram / King Oyster Mushrooms (m ² / m ²)	
	2021	2022	2021	2022	2021	2022
(1)	(44)	(45)	(46)	(47)	(48)	(49)
Kemangkon	5	6	-	1	632	700
Bukateja	-	-	13	27	-	-
Kejobong	-	-	-	-	60	113
Pengadegan	-	-	4	1	-	-
Kaligondang	-	-	4	-	888	1 191
Purbalingga	-	-	-	-	-	-
Kalimanah	-	-	3	3	-	-
Padamara	-	-	6	1	-	-
Kutasari	-	-	5	5	-	-
Bojongsari	5	5	1	2	-	-
Mrebet	7	-	15	18	-	-
Bobotsari	-	-	9	5	-	-
Karangreja	32	24	8	15	174	213
Karangjambu	-	-	8	3	-	-
Karangnyaar	-	-	6	1	508	665
Kertanegara	-	-	7	3	-	-
Karangmoncol	-	-	2	2	228	303
Rembang	-	-	1	2	-	-
Purbalingga	49	35	89	86	2 490	3 185

Lanjutan Tabel/*Continued Table* 5.2.1

Kecamatan Subdistrict	Jamur Merang/ <i>Straw Mushrooms</i> (m ² / m ²)		Jamur Lainnya/ <i>Mushrooms</i> (m ² / m ²)	
	2021	2022	2021	2022
(1)	(50)	(51)	(52)	(53)
Kemangkon	-	-	-	-
Bukateja	-	-	-	-
Kejobong	-	-	-	-
Pengadegan	-	-	-	-
Kaligondang	-	-	-	-
Purbalingga	-	-	-	-
Kalimanah	-	-	-	-
Padamara	-	-	-	-
Kutasari	-	-	-	-
Bojongsari	-	-	-	-
Mrebet	-	-	-	-
Bobotsari	-	-	-	-
Karangreja	-	-	-	-
Karangjambu	-	-	-	-
Karanganyar	-	-	-	-
Kertanegara	-	-	-	-
Karangmoncol	-	-	79	-
Rembang	-	-	-	-
Purbalingga	-	-	79	-

Catatan/Note: Angka Sementara/*Preliminary Figures*

Sumber/Source: BPS, Statistik Pertanian Hortikultura SPH/ *BPS-Statistics Indonesia, Agricultural Statistic for Horticulture SPH*

Tabel
Table 5.2.2

Produksi Tanaman Sayuran Menurut Kecamatan dan Jenis Tanaman di Kabupaten Purbalingga, 2021 dan 2022
Production of Vegetables by Subdistrict and Kind of Plant in Purbalingga Regency, 2021 and 2022

Kecamatan Subdistrict	Bawang Daun/ Scallion (kwintal/ quintal)		Bawang Merah/ Shallots (kwintal/ quintal)		Bawang Putih/ Garlic (kwintal/ quintal)	
	2021	2022	2021	2022	2021	2022
(1)	(2)	(3)	(4)	(5)	(6)	(7)
Kemangkon	-	-	-	-	-	-
Bukateja	-	-	-	-	-	-
Kejobong	-	-	-	-	-	-
Pengadegan	-	-	-	-	-	-
Kaligondang	-	-	-	-	-	-
Purbalingga	-	-	-	-	-	-
Kalimanah	-	-	-	-	-	-
Padamara	-	-	-	-	-	-
Kutasari	-	-	-	-	-	-
Bojongsari	-	-	-	-	-	-
Mrebet	904	990	-	-	-	-
Bobotsari	-	-	-	-	-	-
Karangreja	66 900	72 423	-	-	-	-
Karangjambu	-	-	-	-	-	-
Karanganyar	-	-	225	-	-	-
Kertanegara	-	-	4	-	-	-
Karangmoncol	-	-	-	-	-	-
Rembang	-	-	336	-	-	-
Purbalingga	67 804	73 413	565	-	-	-

Lanjutan Tabel/Continued Table 5.2.2

Kecamatan Subdistrict	Bayam/ Spinach (kw/ qui)		Buncis/ String Bean (kw/ qui)		Cabai Rawit/ Chili/Cayenne Pepper (kw/ qui)	
	2021	2022	2021	2022	2021	2022
(1)	(8)	(9)	(10)	(11)	(12)	(13)
Kemangkon	84	69	-	-	66	7
Bukateja	33	-	-	-	1 060	337
Kejobong	80	52	-	-	256	240
Pengadegan	-	-	-	-	-	45
Kaligondang	96	92	-	-	795	14
Purbalingga	140	123	-	-	-	-
Kalimamah	-	-	-	-	-	-
Padamara	-	-	522	96	773	176
Kutasari	-	-	105	-	810	375
Bojongsari	-	-	1 475	1 291	372	300
Mrebet	-	-	28	-	914	420
Bobotsari	-	-	-	-	898	524
Karangreja	-	-	8 610	5 003	5 369	2 969
Karangjambu	-	-	-	-	576	218
Karanganyar	-	-	10	66	159	144
Kertanegara	-	-	-	-	816	218
Karangmoncol	-	-	-	-	158	77
Rembang	-	-	-	-	21	65
Purbalingga	433	336	10 750	6 456	13 043	6 129

Lanjutan Tabel/Continued Table 5.2.2

Kecamatan Subdistrict	Kacang Panjang/ Long Beans (kw/ qui)		Kangkung/ Water Spinach (kw/ qui)		Kembang Kol/ Cauliflower (kw/ qui)	
	2021	2022	2021	2022	2021	2022
(1)	(14)	(15)	(16)	(17)	(18)	(19)
Kemangkon	378	571	283	222	-	-
Bukateja	213	-	140	25	-	-
Kejobong	305	172	213	219	-	-
Pengadegan	-	-	-	-	-	-
Kaligondang	74	232	698	582	-	-
Purbalingga	-	-	1 236	1 193	-	-
Kalimamah	29	-	-	-	-	-
Padamara	632	163	-	-	-	-
Kutasari	107	142	-	-	-	-
Bojongsari	64	188	229	193	-	-
Mrebet	661	631	56	7	499	-
Bobotsari	418	278	-	-	-	-
Karangreja	1 688	1 110	60	-	-	-
Karangjambu	8	26	-	-	-	-
Karanganyar	371	47	-	20	-	-
Kertanegara	257	111	65	73	-	-
Karangmoncol	-	-	150	108	-	10
Rembang	20	3	-	-	-	-
Purbalingga	5 225	3 673	3 129	2 642	499	10

Lanjutan Tabel/Continued Table 5.2.2

Kecamatan Subdistrict	Kentang/ Potato (kw/ qui)		Ketimun/ Cucumber (kw/ qui)		Kubis/ Cabbage (kw/ qui)	
	2021	2022	2021	2022	2021	2022
(1)	(20)	(21)	(22)	(23)	(24)	(25)
Kemangkon	-	-	249	647	-	-
Bukateja	-	-	508	78	-	-
Kejobong	-	-	1 015	90	-	-
Pengadegan	-	-	-	-	-	-
Kaligondang	-	-	-	111	-	-
Purbalingga	-	-	-	-	-	-
Kalimanah	-	-	-	-	-	-
Padamara	-	-	924	121	-	-
Kutasari	-	-	260	156	-	-
Bojongsari	-	-	68	306	-	-
Mrebet	-	-	5 432	2 448	250	-
Bobotsari	-	-	380	-	-	-
Karangreja	61 550	81 200	5 695	4 058	134 726	198 710
Karangjambu	-	-	-	70	-	-
Karanganyar	-	-	789	63	-	-
Kertanegara	-	-	485	415	-	-
Karangmoncol	-	-	439	166	-	-
Rembang	-	-	10	-	-	-
Purbalingga	61 550	81 200	16 254	8 729	134 976	198 710

Lanjutan Tabel/Continued Table 5.2.2

Kecamatan Subdistrict	Labu Siam/ Chayote (kw/ qui)		Melon/ Melon (kw/ qui)		Paprika/ Bell Pepper (kw/ qui)	
	2021	2022	2021	2022	2021	2022
(1)	(26)	(27)	(28)	(29)	(30)	(31)
Kemangkon	-	-	-	-	-	-
Bukateja	-	-	-	-	-	-
Kejobong	-	-	-	-	-	-
Pengadegan	-	-	-	-	-	-
Kaligondang	-	-	-	-	-	-
Purbalingga	-	-	-	-	-	-
Kalimanah	-	-	-	-	-	-
Padamara	-	-	-	-	-	-
Kutasari	-	-	-	-	-	-
Bojongsari	-	-	-	-	-	-
Mrebet	-	-	-	-	-	-
Bobotsari	-	-	-	-	-	-
Karangreja	31 516	16 873	-	-	-	-
Karangjambu	-	-	-	-	-	-
Karanganyar	-	-	-	-	-	-
Kertanegara	-	-	-	-	-	-
Karangmoncol	-	-	-	-	-	-
Rembang	-	-	-	-	-	-
Purbalingga	31 516	16 873	-	-	-	-

Lanjutan Tabel/Continued Table 5.2.2

Kecamatan Subdistrict	Petsai/Sawi/ Chinese Cabbage/ Mustard Green (kw/ qui)		Semangka/ Water Melon (kw/ qui)		Stroberi/ Strawberry (kw/ qui)	
	2021	2022	2021	2022	2021	2022
(1)	(32)	(33)	(34)	(35)	(36)	(37)
Kemangkon	-	-	-	-	-	-
Bukateja	-	-	-	-	-	-
Kejobong	-	-	-	-	-	-
Pengadegan	-	-	-	-	-	-
Kaligondang	-	-	-	-	-	-
Purbalingga	-	-	-	-	-	-
Kalimanah	-	-	-	-	-	-
Padamara	25	-	-	-	-	-
Kutasari	-	160	-	-	-	-
Bojongsari	-	1200	-	-	-	-
Mrebet	1274	1370	-	-	-	-
Bobotsari	-	-	-	-	-	-
Karangreja	81 295	154 600	-	-	9 896	6 112
Karangjambu	-	-	-	-	-	-
Karanganyar	-	7	-	-	-	-
Kertanegara	-	-	-	-	-	-
Karangmoncol	-	-	-	-	-	-
Rembang	-	-	-	-	-	-
Purbalingga	82 594	157 337	-	-	9 896	6 112

Lanjutan Tabel/Continued Table 5.2.2

Kecamatan Subdistrict	Terung/ Eggplant (kw/ qui)		Tomat/ Tomato (kw/ qui)		Wortel/ Carrot (kw/ qui)	
	2021	2022	2021	2022	2021	2022
(1)	(38)	(39)	(40)	(41)	(42)	(43)
Kemangkon	1 841	609	911	245	-	-
Bukateja	530	121	331	-	-	-
Kejobong	470	-	70	-	-	-
Pengadegan	-	-	-	-	-	-
Kaligondang	461	238	383	354	-	-
Purbalingga	-	-	-	-	-	-
Kalimanah	-	-	-	-	-	-
Padamara	821	212	66	55	-	-
Kutasari	394	198	-	-	-	-
Bojongsari	385	488	388	190	-	-
Mrebet	1 382	718	2 662	1 241	-	-
Bobotsari	55	84	958	264	-	-
Karangreja	2 729	1 577	31 283	16 079	86 667	171 320
Karangjambu	-	-	-	-	-	-
Karanganyar	48	36	-	85	-	-
Kertanegara	430	201	-	-	-	-
Karangmoncol	-	403	-	26	-	-
Rembang	-	-	-	-	-	-
Purbalingga	9 546	4 884	37 052	18 539	86 667	171 320

Lanjutan Tabel/Continued Table 5.2.2

Kecamatan Subdistrict	Cabai Besar/TW/ Teropong / Chili/Big Chili (kw/ qui)		Cabai Keriting/ Chili/Curly Chili (kw/ qui)		Jamur Tiram/ King Oyster Mushrooms (kg/ kg)	
	2021	2022	2021	2022	2021	2022
(1)	(44)	(45)	(46)	(47)	(48)	(49)
Kemangkong	1 102	125	-	15	4 785	6 612
Bukateja	-	-	831	843	-	-
Kejobong	-	-	-	-	320	463
Pengadegan	-	-	244	20	-	-
Kaligondang	-	-	368	-	892	953
Purbalingga	-	-	-	-	-	-
Kalimanah	-	-	120	168	-	-
Padamara	-	-	394	29	-	-
Kutasari	-	-	444	190	-	-
Bojongsari	444	376	125	85	-	-
Mrebet	281	-	731	714	-	-
Bobotsari	-	-	925	777	-	-
Karangreja	5 947	4 506	1 830	1 386	399	1 318
Karangjambu	-	-	536	189	-	-
Karanganyar	-	-	366	71	2 129	2 210
Kertanegara	-	-	633	219	-	-
Karangmoncol	-	-	140	114	662	249
Rembang	-	-	27	47	-	-
Purbalingga	7 774	5 007	7 714	4 867	9 187	11 805

Lanjutan Tabel/*Continued Table 5.2.2*

Kecamatan Subdistrict	Jamur Merang/ Straw Mushrooms (kg/ kg)		Jamur Lainnya/ Mushrooms (kg/ kg)	
	2021	2022	2021	2022
(1)	(50)	(51)	(52)	(53)
Kemangkon	-	-	-	-
Bukateja	-	-	-	-
Kejobong	-	-	-	-
Pengadegan	-	-	-	-
Kaligondang	-	-	-	-
Purbalingga	-	-	-	-
Kalimanah	-	-	-	-
Padamara	-	-	-	-
Kutasari	-	-	-	-
Bojongsari	-	-	-	-
Mrebet	-	-	-	-
Bobotsari	-	-	-	-
Karangreja	-	-	-	-
Karangjambu	-	-	-	-
Karanganyar	-	-	-	-
Kertanegara	-	-	-	-
Karangmoncol	-	-	35	-
Rembang	-	-	-	-
Purbalingga	-	-	35	-

Catatan/Note: Angka Sementara/Preliminary Figures

Sumber/Source: BPS, Statistik Pertanian Hortikultura SPH/ BPS-Statistics Indonesia, Agricultural Statistic for Horticulture SPH

Tabel
Table 5.2.3

Luas Panen Tanaman Sayuran dan Buah–Buahan Semusim Menurut Jenis Tanaman di Kabupaten Purbalingga, 2020–2022

Harvested Area of Seasonal Vegetables and Fruits by Kind of Plant in Purbalingga Regency, 2020–2022

Jenis Tanaman <i>Kind of Plants</i>	Satuan <i>Unit</i>	2019	2020	2021	2022
(1)	(2)	(3)	(4)	(5)	(6)
Bawang Daun/ <i>Scallion</i>	ha	834	947	653	902
Bawang Merah/ <i>Shallots</i>	ha	16	7	13	-
Bawang Putih/ <i>Garlic</i>	ha	-	-	-	-
Bayam/ <i>Spinach</i>	ha	46	43	50	35
Buncis/ <i>String Bean</i>	ha	52	52	45	36
Cabai Rawit/ <i>Chili/Cayenne Pepper</i>	ha	143	145	95	73
Kacang Panjang/ <i>Long Beans</i>	ha	148	151	78	65
Kangkung/ <i>Water Spinach</i>	ha	125	146	129	115
Kembang Kol/ <i>Cauliflower</i>	ha	18	10	6	0
Kentang/ <i>Potato</i>	ha	82	370	308	406
Ketimun/ <i>Cucumber</i>	ha	113	120	74	52
Kubis/ <i>Cabbage</i>	ha	156	234	535	792
Labu Siam/ <i>Chayote</i>	ha	18	16	14	19
Melon/ <i>Melon</i>	ha	-	-	-	-
Paprika/ <i>Bell Pepper</i>	ha	-	-	-	-
Petsai/Sawi/ <i>Chinese Cabbage/Mustard Green</i>	ha	310	587	466	805
Semangka/ <i>Watermelon</i>	ha	1	-	-	-
Stroberi/ <i>Strawberry</i>	ha	7	14	4	6
Terung/ <i>Eggplant</i>	ha	87	80	62	39
Tomat/ <i>Tomato</i>	ha	86	100	66	59
Wortel/ <i>Carrot</i>	ha	398	739	399	779
Cabai Besar/TW/Teropong/ <i>Chili/Big chili</i>	ha	49	35
Cabai Keriting/ <i>Chili/Curly chili</i>	ha	89	86
Jamur Tiram/ <i>King Oyster Mushroom</i>	m ²
Jamur Merang/ <i>Straw Mushroom</i>	m ²	-	-
Jamur Lainnya/ <i>Mushroom</i>	m ²	79	-

Catatan/Note: Angka Sementara/Preliminary Figures

Sumber/Source: BPS, Statistik Pertanian Hortikultura SPH/ BPS-Statistics Indonesia, Agricultural Statistic for Horticulture SPH

Tabel
Table 5.2.4

**Produksi Tanaman Sayuran dan Buah–Buahan Semusim
Menurut Jenis Tanaman di Kabupaten Purbalingga, 2020–
2022**

*Production of Seasonal Vegetables and Fruits by Kind of
Plant in Purbalingga Regency, 2020–2022*

Jenis Tanaman <i>Kind of Plants</i>	Satuan <i>Unit</i>	2019	2020	2021	2022
(1)	(2)	(3)	(4)	(5)	(6)
Bawang Daun/ <i>Scallion</i>	kw/ qui	85 160	99 004	67 804	73 413
Bawang Merah/ <i>Shallots</i>	kw/ qui	215	107	565	-
Bawang Putih/ <i>Garlic</i>	kw/ qui	-	-	-	-
Bayam/ <i>Spinach</i>	kw/ qui	208	397	433	336
Buncis/ <i>String Bean</i>	kw/ qui	3 594	7 212	10 750	6 456
Cabai Rawit/ <i>Chili/Cayenne Pepper</i>	kw/ qui	5 718	10 986	13 043	6 129
Kacang Panjang/ <i>Long Beans</i>	kw/ qui	4 243	9 764	5 225	3 673
Kangkung/ <i>Water Spinach</i>	kw/ qui	1 899	2 863	3 129	2 642
Kembang Kol/ <i>Cauliflower</i>	kw/ qui	2 279	1 181	499	10
Kentang/ <i>Potato</i>	kw/ qui	17 220	73 630	61 550	81 200
Ketimun/ <i>Cucumber</i>	kw/ qui	12 534	10 854	16 254	8 729
Kubis/ <i>Cabbage</i>	kw/ qui	38 810	41 352	134 976	198 710
Labu Siam/ <i>Chayote</i>	kw/ qui	6 655	7 123	31 516	16 873
Melon/ <i>Melon</i>	kw/ qui	-	-	-	-
Paprika/ <i>Bell Pepper</i>	kw/ qui	-	-	-	-
Petsai/Sawi/ <i>Chinese Cabbage/Mustard Green</i>	kw/ qui	28 131	67 093	82 594	157 337
Semangka/ <i>Watermelon</i>	kw/ qui	548	-	-	-
Stroberi/ <i>Strawberry</i>	kw/ qui	740	2 820	9 896	6 112
Terung/ <i>Eggplant</i>	kw/ qui	4 823	4 576	9 546	4 884
Tomat/ <i>Tomato</i>	kw/ qui	14 540	26 950	37 052	18 539
Wortel/ <i>Carrot</i>	kw/ qui	87 560	133 860	86 667	171 320
Cabai Besar/TW/Teropong/ <i>Chili/Big chili</i>	kw/ qui	7 774	5 007
Cabai Keriting/ <i>Chili/Curlly chili</i>	kw/ qui	7 714	4 867
Jamur Tiram/ <i>King Oyster Mushroom</i>	kg	9 187	11 805
Jamur Merang/ <i>Straw Mushroom</i>	kg	-	-
Jamur Lainnya/ <i>Mushroom</i>	kg	35	-

Catatan/Note: Angka Sementara/Preliminary Figures

Sumber/Source: BPS, Statistik Pertanian Hortikultura SPH/ BPS-Statistics Indonesia, Agricultural Statistic for Horticulture SPH

Tabel
Table 5.2.5

Luas Panen Tanaman Biofarmaka Menurut Kecamatan dan Jenis Tanaman di Kabupaten Purbalingga, 2021 dan 2022
Harvested Area of Medicinal Plants by Subdistrict and Kind of Plant in Purbalingga Regency, 2021 and 2022

Kecamatan Subdistrict	Jahe/ Ginger (m ² /m ²)		Kapulaga/ Java Cardamom (m ² /m ²)	
	2021	2022	2021	2022
(1)	(4)	(5)	(6)	(7)
Kemangkon	4 500	5 600	-	-
Bukateja	8 000	-	-	-
Kejobong	1 364	23 724	-	22 582
Pengadegan	174 346	35 511	103 520	103 520
Kaligondang	360 000	802 800	6 000	6 400
Purbalingga	-	-	-	-
Kalimanah	-	-	-	1 400
Padamara	-	-	-	-
Kutasari	-	-	-	-
Bojongsari	-	-	-	-
Mrebet	2 770	5 078	11 240	14 085
Bobotsari	25	10	1 433	1 433
Karangreja	83	250	110 000	116 600
Karanggambu	375	500	2 500 000	6 000
Karanganyar	475	1 050	21 691	17 000
Kertanegara	12 250	8 100	36 700	51 200
Karangmoncol	135	1 000	200 174	200 000
Rembang	-	120 000	464 790	929 595
Purbalingga	564 323	1 003 623	3 455 548	1 469 815

Lanjutan Tabel/Continued Table 5.2.5

Kecamatan Subdistrict	Keji Beling/ <i>Verbenaceae</i> (m ² /m ²)		Kencur/ <i>East Indian Galangal</i> (m ² /m ²)		Kunyit/ <i>Turmeric</i> (m ² /m ²)	
	2021	2022	2021	2022	2021	2022
(1)	(8)	(9)	(10)	(11)	(12)	(13)
Kemangkon	-	4 500	-	3 700
Bukateja	3 500	400	2 750	1 450
Kejobong	1 567	27 413	1 263	41 510
Pengadegan	233 841	122 903	61 886	47 315
Kaligondang	60 000	-	13 000	-
Purbalingga	-	-	-	-
Kalimanah	-	-	-	-
Padamara	-	-	-	-
Kutasari	-	-	-	-
Bojongsari	-	-	-	-
Mrebet	960	245	375	295
Bobotsari	5	5	59	29
Karangreja	39	50	154	35
Karangjambu	500	-	750	50
Karanganyar	123	10	5 995	3 500
Kertanegara	-	-	200	-
Karangmoncol	56	-	156	106
Rembang	1 759 850	2 390 500	119 300	200 000
Purbalingga	2 060 441	2 546 026	205 888	297 990

Lanjutan Tabel/Continued Table 5.2.5

Kecamatan Subdistrict	Laos/ Lengkuas/ Galanga (m ² /m ²)		Lempuyang/ Zingiber Aromaticum (m ² /m ²)		Lidah Buaya/ Aloevera (m ² /m ²)	
	2021	2022	2021	2022	2021	2022
(1)	(14)	(15)	(16)	(17)	(18)	(19)
Kemangkon	-	-	-	-	-	-
Bukateja	2 900	1 702	-	-	-	-
Kejobong	-	19 857	-	-	-	-
Pengadegan	53 858	75 204	-	-	-	-
Kaligondang	12 800	2 100	-	-	-	-
Purbalingga	-	-	-	-	-	-
Kalimanah	-	-	-	-	-	-
Padamara	-	-	-	-	-	-
Kutasari	-	-	-	-	-	-
Bojongsari	-	-	-	-	-	-
Mrebet	785	720	-	-	-	25
Bobotsari	-	-	-	-	-	-
Karangreja	2 521	550	-	-	-	-
Karangjambu	1 890	-	1 000	-	-	-
Karanganyar	316	281	-	400	-	-
Kertanegara	450	-	-	-	-	-
Karangmoncol	92	92	9	-	-	-
Rembang	-	82 750	-	-	-	-
Purbalingga	75 612	183 256	1 009	400	-	25

Lanjutan Tabel/*Continued Table 5.2.5*

Kecamatan Subdistrict	Mahkota Dewa/ <i>Phaleria Macrocarpa</i> (pohon/ tree)		Mengkudu/ <i>Pace/</i> <i>Indian Mulberry</i> (pohon/ tree)		Sambiloto/ <i>King of Bitter</i> (m ² /m ²)	
	2021	2022	2021	2022	2021	2022
(1)	(20)	(21)	(22)	(23)	(24)	(25)
Kemangkon	-	-	-	-	-	-
Bukateja	10	-	410	410	-	-
Kejobong	-	-	-	-	-	-
Pengadegan	-	-	-	-	-	-
Kaligondang	-	-	335	-	-	-
Purbalingga	-	-	-	-	-	-
Kalimanah	-	-	-	-	-	-
Padamara	-	-	-	-	-	-
Kutasari	-	-	-	-	-	-
Bojongsari	-	-	-	-	-	-
Mrebet	-	-	-	-	-	-
Bobotsari	-	-	-	-	-	-
Karangreja	-	-	-	-	-	-
Karangjambu	-	-	-	-	-	-
Karanganyar	-	-	-	-	-	-
Kertanegara	-	-	500	-	-	-
Karangmoncol	-	-	-	50	-	-
Rembang	-	-	-	-	-	-
Purbalingga	10	-	1 245	460	-	-

Lanjutan Tabel/Continued Table 5.2.5

Kecamatan Subdistrict	Temuireng/ Black Turmeric (m ² /m ²)		Temukunci/ Chinese Keys (m ² /m ²)		Temulawak/ Java Turmeric (m ² /m ²)	
	2021	2022	2021	2022	2021	2022
(1)	(26)	(27)	(28)	(29)	(30)	(31)
Kemangkon	-	-	-	-	-	-
Bukateja	-	-	-	-	-	-
Kejobong	-	-	-	-	-	-
Pengadegan	-	-	-	-	-	-
Kaligondang	-	-	-	-	-	-
Purbalingga	-	-	-	-	-	-
Kalimanah	-	-	-	-	-	-
Padamara	-	-	-	-	-	-
Kutasari	-	-	-	-	-	-
Bojongsari	-	-	-	-	-	-
Mrebet	-	-	-	-	-	-
Bobotsari	-	-	-	-	-	-
Karangreja	-	-	-	-	-	-
Karangjambu	470	20	100	-	225	25
Karanganyar	-	-	-	-	-	-
Kertanegara	-	-	-	-	-	-
Karangmoncol	-	-	-	-	-	-
Rembang	-	-	-	-	-	-
Purbalingga	470	20	100	-	225	25

Lanjutan Tabel/*Continued Table 5.2.5*

Kecamatan Subdistrict	Jeruk Nipis/ Lime (pohon/ tree)		Serai/ Lemongrass (m ² / m ²)	
	2021	2022	2021	2022
(1)	(32)	(33)	(34)	(35)
Kemangkon	-	-	-	-
Bukateja	1 500	4 200	-	1 400
Kejobong	-	-	-	-
Pengadegan	-	-	-	-
Kaligondang	-	-	-	-
Purbalingga	-	-	-	-
Kalimanah	-	-	-	-
Padamara	-	-	-	-
Kutasari	-	-	-	-
Bojongsari	-	-	-	-
Mrebet	345	1 072	750	655
Bobotsari	-	-	-	-
Karangreja	265	315	-	-
Karangjambu	-	-	-	100
Karanganyar	200	215	-	-
Kertanegara	-	-	-	-
Karangmoncol	-	-	-	-
Rembang	-	-	-	-
Purbalingga	2 310	5 802	750	2 155

Catatan/Note: Angka Sementara/Preliminary Figures

Sumber/Source: BPS, Statistik Pertanian Hortikultura SPH/ BPS-Statistics Indonesia, Agricultural Statistic for Horticulture SPH

Tabel 5.2.6 **Produksi Tanaman Biofarmaka Menurut Kecamatan dan Jenis Tanaman di Kabupaten Purbalingga, 2021 dan 2022**
Production of Medicinal Plants by Subdistrict and Kind of Plant in Purbalingga Regency, 2021 and 2022

Kecamatan Subdistrict	Jahe/ Ginger (kg/ kg)		Kapulaga/ Java Cardamom (kg/ kg)	
	2021	2022	2021	2022
(1)	(4)	(5)	(6)	(7)
Kemangkong	7 650	9 520	-	-
Bukateja	13 600	-	-	-
Kejobong	2 319	40 330	-	6 323
Pengadegan	296 387	59 182	28 985	80 748
Kaligondang	612 000	904 760	5 600	5 642
Purbalingga	-	-	-	-
Kalimanah	-	-	-	784
Padamara	-	-	-	-
Kutasari	-	-	-	-
Bojongsari	-	-	-	-
Mrebet	5 124	12 543	8 658	14 992
Bobotsari	42	17	400	802
Karangreja	36 947	19 286	125 800	97 960
Karangjambu	638	850	2 380 000	281 680
Karanganyar	865	1 110	15 076	17 791
Kertanegara	20 385	11 530	41 412	42 766
Karangmoncol	230	800	399 938	224 000
Rembang	-	204 800	421 518	702 919
Purbalingga	996 187	1 264 728	3 427 387	1 476 407

Lanjutan Tabel/Continued Table 5.2.6

Kecamatan Subdistrict	Keji Beling/ <i>Verbenaceae</i> (kg/ kg)		Kencur/ <i>East Indian Galangal</i> (kg/ kg)		Kunyit/ <i>Turmeric</i> (kg/ kg)	
	2021	2022	2021	2022	2021	2022
(1)	(8)	(9)	(10)	(11)	(12)	(13)
Kemangkon	-	6 300	-	7 400
Bukateja	4 900	480	5 500	2 900
Kejobong	2 194	38 378	2 526	83 020
Pengadegan	327 376	128 123	123 772	39 744
Kaligondang	100 800	-	26 000	-
Purbalingga	-	-	-	-
Kalimanah	-	-	-	-
Padamara	-	-	-	-
Kutasari	-	-	-	-
Bojongsari	-	-	-	-
Mrebet	1 806	343	1 060	590
Bobotsari	10	10	118	226
Karangreja	328	182	586	358
Karangjambu	700	-	1 500	100
Karanganyar	173	14	11 990	7 000
Kertanegara	-	-	400	-
Karangmoncol	97	-	487	530
Rembang	2 403 726	3 386 700	238 600	400 000
Purbalingga	2 842 110	3 560 530	412 539	541 868

Lanjutan Tabel/Continued Table 5.2.6

Kecamatan Subdistrict	Laos/ Lengkuas/ Galanga (kg/ kg)		Lempuyang/ Zingiber Aromaticum (kg/ kg)		Lidah Buaya/ Aloevera (kg/ kg)	
	2021	2022	2021	2022	2021	2022
(1)	(14)	(15)	(16)	(17)	(18)	(19)
Kemangkön	-	-	-	-	-	-
Bukateja	3 480	2 042	-	-	-	-
Kejobong	-	23 828	-	-	-	-
Pengadegan	64 629	141 981	-	-	-	-
Kaligondang	40 080	2 520	-	-	-	-
Purbalingga	-	-	-	-	-	-
Kalimanah	-	-	-	-	-	-
Padamara	-	-	-	-	-	-
Kutasari	-	-	-	-	-	-
Bojongsari	-	-	-	-	-	-
Mrebet	1 260	864	-	-	-	49
Bobotsari	-	-	-	-	-	-
Karangreja	9 025	6 950	-	-	-	-
Karangjambu	2 268	-	610	-	-	-
Karanganyar	852	432	-	370	-	-
Kertanegara	540	-	-	-	-	-
Karangmoncol	220	245	25	-	-	-
Rembang	-	99 300	-	-	-	-
Purbalingga	122 354	278 162	635	370	-	49

Lanjutan Tabel/Continued Table 5.2.6

Kecamatan Subdistrict	Mahkota Dewa/ <i>Phaleria Macrocarpa</i> (kg/ kg)		Mengkudu/ Pace/ <i>Indian Mulberry</i> (kg/ kg)		Sambiloto/ <i>King of Bitter</i> (kg/ kg)	
	2021	2022	2021	2022	2021	2022
(1)	(20)	(21)	(22)	(23)	(24)	(25)
Kemangkon	-	-	-	-	-	-
Bukateja	150	-	1 800	2 050	-	-
Kejobong	-	-	-	-	-	-
Pengadegan	-	-	-	-	-	-
Kaligondang	-	-	402	-	-	-
Purbalingga	-	-	-	-	-	-
Kalimanah	-	-	-	-	-	-
Padamara	-	-	-	-	-	-
Kutasari	-	-	-	-	-	-
Bojongsari	-	-	-	-	-	-
Mrebet	-	-	-	-	-	-
Bobotsari	-	-	-	-	-	-
Karangreja	-	-	-	-	-	-
Karangjambu	-	-	-	-	-	-
Karanganyar	-	-	-	-	-	-
Kertanegara	-	-	12 500	-	-	-
Karangmoncol	-	-	-	20	-	-
Rembang	-	-	-	-	-	-
Purbalingga	150	-	14 702	2 070	-	-

Lanjutan Tabel/Continued Table 5.2.6

Kecamatan Subdistrict	Temuireng/ Black Turmeric (kg/ kg)		Temukunci/ Chinese Keys (kg/ kg)		Temulawak/ Java Turmeric (kg/ kg)	
	2021	2022	2021	2022	2021	2022
(1)	(26)	(27)	(28)	(29)	(30)	(31)
Kemangkon	-	-	-	-	-	-
Bukateja	-	-	-	-	-	-
Kejobong	-	-	-	-	-	-
Pengadegan	-	-	-	-	-	-
Kaligondang	-	-	-	-	-	-
Purbalingga	-	-	-	-	-	-
Kalimanah	-	-	-	-	-	-
Padamara	-	-	-	-	-	-
Kutasari	-	-	-	-	-	-
Bojongsari	-	-	-	-	-	-
Mrebet	-	-	-	-	-	-
Bobotsari	-	-	-	-	-	-
Karangreja	-	-	-	-	-	-
Karangjambu	570	12	124	-	270	25
Karanganyar	-	-	-	-	-	-
Kertanegara	-	-	-	-	-	-
Karangmoncol	-	-	-	-	-	-
Rembang	-	-	-	-	-	-
Purbalingga	570	12	124	-	270	25

Lanjutan Tabel/*Continued Table 5.2.6*

Kecamatan Subdistrict	Jeruk Nipis/ Lime (pohon/ tree)		Serai/ Lemongrass (m ² / m ²)	
	2021	2022	2021	2022
(1)	(28)	(29)	(30)	(31)
Kemangkon	-	-	-	-
Bukateja	13 500	120 000	-	4 200
Kejobong	-	-	-	-
Pengadegan	-	-	-	-
Kaligondang	-	-	-	-
Purbalingga	-	-	-	-
Kalimanah	-	-	-	-
Padamara	-	-	-	-
Kutasari	-	-	-	-
Bojongsari	-	-	-	-
Mrebet	3 245	12 390	2 766	2 390
Bobotsari	-	-	-	-
Karangreja	1 400	5 800	-	-
Karangjambu	-	-	-	300
Karanganyar	1 975	4 200	-	-
Kertanegara	-	-	-	-
Karangmoncol	-	-	-	-
Rembang	-	-	-	-
Purbalingga	20 120	142 390	2 766	6 890

Catatan/Note: Angka Sementara/Preliminary Figures

Sumber/Source: BPS, Statistik Pertanian Hortikultura SPH/ BPS-Statistics Indonesia, Agricultural Statistic for Horticulture SPH

Tabel
Table 5.2.7**Luas Panen Tanaman Biofarmaka Menurut Jenis Tanaman
di Kabupaten Purbalingga, 2020-2022**
**Harvested Area of Medicinal Plants by Kind of Plant in
Purbalingga Regency, 2020-2022**

Jenis Tanaman <i>Kind of Plants</i>	Satuan <i>Unit</i>	2020	2021	2022
(1)	(2)	(3)	(4)	(5)
Dlingo/Dringo/ <i>Calamus</i>	m ²
Jahe/ <i>Ginger</i>	m ²	202 169	564 323	1 003 623
Kapulaga/ <i>Java Cardamom</i>	m ²	3 225 493	3 455 548	1 469 815
Keji Beling/ <i>Verbenaceae</i>	m ²	-
Kencur/ <i>East Indian Galangal</i>	m ²	1 147 911	2 060 441	2 546 026
Kunyit/ <i>Turmeric</i>	m ²	277 173	205 888	297 990
Laos/Lengkuas/ <i>Galanga</i>	m ²	139 114	75 612	183 256
Lempuyang/ <i>Zingiber Aromaticum</i>	m ²	31	1 009	400
Lidah Buaya/ <i>Aloevera</i>	m ²	-	-	25
Mahkota Dewa/ <i>Phaleria Macrocarpa</i>	pohon/ <i>tree</i>	138	10	-
Mengkudu/Pace/ <i>Indian Mulberry</i>	pohon/ <i>tree</i>	1 576	1 245	460
Sambiloto/ <i>King of Bitter</i>	m ²	-	-	-
Temuireng/ <i>Black Turmeric</i>	m ²	10	470	20
Temukunci/ <i>Chinese Keys</i>	m ²	-	100	-
Temulawak/ <i>Java Turmeric</i>	m ²	791	225	25
Jeruk Nipis/ <i>Lime</i>	pohon/ <i>tree</i>	...	2 310	5 802
Serai/ <i>Lemongrass</i>	m ²	...	750	2 155

Catatan/Note: Angka Sementara/Preliminary Figures

Sumber/Source: BPS, Statistik Pertanian Hortikultura SPH/ BPS-Statistics Indonesia, Agricultural Statistic for Horticulture SPH

Tabel
Table 5.2.8

**Produksi Tanaman Biofarmaka Menurut Jenis Tanaman di
Kabupaten Purbalingga, 2020-2022**
*Production of Medicinal Plants by Kind of Plant in
Purbalingga Regency, 2020-2022*

Jenis Tanaman <i>Kind of Plants</i>	Satuan <i>Unit</i>	2020	2021	2022
(1)	(2)	(3)	(4)	(5)
Dlingo/Dringo/ <i>Calamus</i>	kg
Jahe/ <i>Ginger</i>	kg	432 175	996 187	1 264 728
Kapulaga/ <i>Java Cardamom</i>	kg	2 084 496	3 427 387	1 476 407
Keji Beling/ <i>Verbenaceae</i>	kg	-
Kencur/ <i>East Indian Galangal</i>	kg	2 713 648	2 842 110	3 560 530
Kunyit/ <i>Turmeric</i>	kg	217 108	412 539	541 868
Laos/Lengkuas/ <i>Galanga</i>	kg	518 119	122 354	278 162
Lempuyang/ <i>Zingiber Aromaticum</i>	kg	38	635	370
Lidah Buaya/ <i>Aloevera</i>	kg	-	-	49
Mahkota Dewa/ <i>Phaleria Macrocarpa</i>	kg	4 492	150	-
Mengkudu/Pace/ <i>Indian Mulberry</i>	kg	12 683	14 702	2 070
Sambiloto/ <i>King of Bitter</i>	kg	-	-	-
Temuireng/ <i>Black Turmeric</i>	kg	6	570	12
Temukunci/ <i>Chinese Keys</i>	kg	-	124	-
Temulawak/ <i>Java Turmeric</i>	kg	845	270	25
Jeruk Nipis/ <i>Lime</i>	pohon/ <i>tree</i>	...	20 120	142 390
Serai/ <i>Lemongrass</i>	m ²	...	2 766	6 890

Catatan/Note: Angka Sementara/Preliminary Figures

Sumber/Source: BPS, Statistik Pertanian Hortikultura SPH/ BPS-Statistics Indonesia, Agricultural Statistic for Horticulture SPH

Tabel
Table 5.2.9

Luas Panen Tanaman Hias Menurut Kecamatan dan Jenis Tanaman di Kabupaten Purbalingga, 2021-2022
Harvested Area of Ornamental Plants by Subdistrict and Kind of Plant in Purbalingga Regency, 2021-2022

Kecamatan Subdistrict	Anthurium Bunga/ Flamingo Lily Flower (m ² / m ²)		Anthurium Daun/ Anthurium (m ² / m ²)		Anyelir/ Carnation (m ² / m ²)	
	2021	2022	2021	2022	2021	2022
(1)	(2)	(3)	(4)	(5)	(6)	(7)
Kemangkon	-	-
Bukateja	-	-
Kejobong	-	-
Pengadegan	-	-
Kaligondang	-	-
Purbalingga	-	-
Kalimanah	-	-
Padamara	-	-
Kutasari	-	-
Bojongsari	-	-
Mrebet	-	-
Bobotsari	-	-
Karangreja	-	-
Karangjambu	15	-
Karanganyar	-	-
Kertanegara	-	-
Karangmoncol	-	-
Rembang	-	-
Purbalingga	15	-

Lanjutan Tabel/Continued Table 5.2.9

Kecamatan Subdistrict	Balaceng/ <i>Dieffenbacia</i> (m ² / m ²)		Dracaena/ <i>Dracaena</i> (m ² / m ²)		Euphorbia/ <i>Euphorbia</i> (m ² / m ²)	
	2021	2022	2021	2022	2021	2022
(1)	(8)	(9)	(10)	(11)	(12)	(13)
Kemangkon	-	-
Bukateja	-	-
Kejobong	-	-
Pengadegan	-	-
Kaligondang	-	-
Purbalingga	-	-
Kalimanah	-	-
Padamara	-	-
Kutasari	-	-
Bojongsari	-	-
Mrebet	-	-
Bobotsari	-	-
Karangreja	-	-
Karangjambu	-	-
Karanganyar	-	-
Kertanegara	-	-
Karangmoncol	-	-
Rembang	-	-
Purbalingga	-	-

Lanjutan Tabel/Continued Table 5.2.9

Kecamatan Subdistrict	Gladiol/ <i>Gladiol</i> (m ² / m ²)		Hanjuang/ <i>Cordyline</i> (m ² / m ²)		Herbras/ <i>Gerbera</i> (m ² / m ²)	
	2021	2022	2021	2022	2021	2022
(1)	(14)	(15)	(16)	(17)	(18)	(19)
Kemangkön	-	-	-	-
Bukateja	-	-	-	-
Kejobong	-	-	-	-
Pengadegan	-	-	-	-
Kaligondang	-	-	-	-
Purbalingga	-	-	-	-
Kalimanah	-	-	-	-
Padamara	-	-	-	-
Kutasari	-	-	-	-
Bojongsari	-	-	-	-
Mrebet	-	-	-	-
Bobotsari	-	-	-	-
Karangreja	-	4	-	-
Karangjambu	-	-	30	-
Karanganyar	-	-	-	-
Kertanegara	-	-	-	-
Karangmoncol	-	-	-	-
Rembang	-	-	-	-
Purbalingga	-	4	30	-

Lanjutan Tabel/*Continued Table* 5.2.9

Kecamatan Subdistrict	Kamboja Jepang/ <i>Adenium</i> (m ² /m ²)		Keladi Hias/ <i>Caladium</i> (m ² /m ²)		Krisan/ <i>Chrysantemum</i> (m ² /m ²)	
	2021	2022	2021	2022	2021	2022
(1)	(20)	(21)	(22)	(23)	(24)	(25)
Kemangkön	-	-
Bukateja	-	-
Kejobong	-	-
Pengadegan	-	-
Kaligondang	-	-
Purbalingga	-	-
Kalimanah	-	-
Padamara	-	-
Kutasari	-	-
Bojongsari	-	-
Mrebet	-	-
Bobotsari	-	-
Karangreja	-	10
Karangjambu	-	-
Karanganyar	-	-
Kertanegara	-	-
Karangmoncol	-	-
Rembang	-	-
Purbalingga	-	10

Lanjutan Tabel/Continued Table 5.2.9

Kecamatan Subdistrict	Mawar/ Rose (m ² / m ²)		Melati/ Jasmine (m ² / m ²)		Monstera/ Monstera (m ² / m ²)	
	2021	2022	2021	2022	2021	2022
(1)	(26)	(27)	(28)	(29)	(30)	(31)
Kemangkön	-	-	-	-
Bukateja	-	-	932 000	403 200
Kejobong	-	-	582	-
Pengadegan	-	-	-	-
Kaligondang	-	-	-	-
Purbalingga	-	-	-	-
Kalimanah	-	-	-	-
Padamara	-	-	-	-
Kutasari	-	-	-	-
Bojongsari	-	-	-	-
Mrebet	-	-	-	-
Bobotsari	-	-	-	-
Karangreja	19	19	-	-
Karangjambu	8	-	14	-
Karanganyar	-	-	-	-
Kertanegara	-	-	-	-
Karangmoncol	-	-	-	-
Rembang	-	-	-	-
Purbalingga	27	19	932 596	403 200

Lanjutan Tabel/*Continued Table 5.2.9*

Kecamatan Subdistrict	Pakis/ Leather Leaf Fern (m ² / m ²)		Palem/ Palm (pohon/ tree)		Pedang-Pedangan/ Sansevieria (m ² / m ²)	
	2021	2022	2021	2022	2021	2022
(1)	(32)	(33)	(34)	(35)	(36)	(37)
Kemangkön	-	-	-	-	-	-
Bukateja	-	-	-	-	-	-
Kejobong	-	-	-	-	-	-
Pengadegan	-	-	-	-	-	-
Kaligondang	-	-	-	-	-	-
Purbalingga	-	-	-	-	-	-
Kalimanah	-	-	-	-	-	-
Padamara	-	-	-	-	-	-
Kutasari	-	-	-	-	-	-
Bojongsari	-	-	-	-	-	-
Mrebet	-	-	-	-	-	-
Bobotsari	-	-	-	-	-	-
Karangreja	-	-	-	-	-	20
Karangkambu	-	-	-	-	14	-
Karanganyar	-	-	-	-	-	-
Kertanegara	-	-	-	-	-	-
Karangmoncol	-	-	-	-	-	-
Rembang	-	-	-	-	-	-
Purbalingga	-	-	-	-	14	20

Lanjutan Tabel/Continued Table 5.2.9

Kecamatan Subdistrict	Philodendron/ Philodendron (m ² / m ²)		Pisang-Pisangan/ Heliconia (m ² / m ²)		Sedap Malam/ Tuberose (m ² / m ²)	
	2021	2022	2021	2022	2021	2022
(1)	(38)	(39)	(40)	(41)	(42)	(43)
Kemangkon	-	-	-	-	-	-
Bukateja	-	-	-	-	-	-
Kejobong	-	-	-	-	-	-
Pengadegan	-	-	-	-	-	-
Kaligondang	-	-	-	-	-	-
Purbalingga	-	-	-	-	-	-
Kalimanah	-	-	-	-	-	-
Padamara	-	-	-	-	-	-
Kutasari	-	-	-	-	-	-
Bojongsari	-	-	-	-	-	-
Mrebet	-	-	-	-	-	-
Bobotsari	-	-	-	-	-	-
Karangreja	-	-	-	-	-	-
Karangjambu	-	-	-	-	-	-
Karanganyar	-	-	-	-	-	-
Kertanegara	-	-	-	-	-	-
Karangmoncol	-	-	-	-	-	-
Rembang	-	-	-	-	-	-
Purbalingga	-	-	-	-	-	-

Lanjutan Tabel/*Continued Table* 5.2.9

Kecamatan Subdistrict	Soka/ <i>Ixora</i> (m ² / m ²)		Sri Rejeki/ <i>Aglaonema</i> (m ² / m ²)		Anggrek Potong/ <i>Cut Orchid</i> (m ² / m ²)	
	2021	2022	2021	2022	2021	2022
(1)	(44)	(45)	(46)	(47)	(48)	(49)
Kemangkon	-	-	-	-	-	-
Bukateja	-	-	-	-	-	-
Kejobong	-	-	-	-	-	-
Pengadegan	-	-	-	-	-	-
Kaligondang	-	-	-	-	-	-
Purbalingga	-	-	-	-	-	-
Kalimanah	-	-	-	-	-	-
Padamara	-	-	-	-	-	-
Kutasari	-	-	-	-	-	-
Bojongsari	-	-	-	-	-	-
Mrebet	-	-	-	-	-	-
Bobotsari	-	-	-	-	-	-
Karangreja	-	-	-	11	-	-
Karangjambu	-	-	17	-	230	-
Karanganyar	-	-	-	-	-	-
Kertanegara	-	-	-	-	-	-
Karangmoncol	-	-	-	-	-	-
Rembang	-	-	20	86	-	-
Purbalingga	-	-	37	97	230	-

Lanjutan Tabel/Continued Table 5.2.9

Kecamatan Subdistrict	Anggrek Pot/ Potted Orchid (m ² / m ²)		Bromelia (m ² / m ²)	
	2021	2022	2021	2022
(1)	(50)	(51)	(52)	(53)
Kemangkön	-	-	-	-
Bukateja	-	-	-	-
Kejobong	-	-	-	-
Pengadegan	-	-	-	-
Kaligondang	-	-	-	-
Purbalingga	-	-	-	-
Kalimanah	-	-	-	-
Padamara	-	-	-	-
Kutasari	-	-	-	-
Bojongsari	-	-	-	-
Mrebet	-	-	-	-
Bobotsari	-	-	-	-
Karangreja	-	-	-	-
Karangjambu	-	545	-	-
Karanganyar	-	-	-	-
Kertanegara	-	-	-	-
Karangmoncol	-	-	-	-
Rembang	-	-	-	-
Purbalingga	-	545	-	-

Lanjutan Tabel/*Continued Table 5.2.9*

Kecamatan Subdistrict	Bugenvil m ² / m ²)		Puring/ Croton m ² / m ²)	
	2021	2022	2021	2022
(1)	(54)	(55)	(56)	(57)
Kemangkon	-	-	-	-
Bukateja	-	-	-	-
Kejobong	-	-	-	-
Pengadegan	-	-	-	-
Kaligondang	-	-	-	-
Purbalingga	-	-	-	-
Kalimanah	-	-	-	-
Padamara	-	-	-	-
Kutasari	-	-	-	-
Bojongsari	-	-	-	-
Mrebet	-	-	-	-
Bobotsari	-	-	-	-
Karangreja	-	-	-	-
Karangjambu	-	-	-	-
Karanganyar	-	-	-	-
Kertanegara	-	-	-	-
Karangmoncol	-	-	-	-
Rembang	-	-	-	-
Purbalingga	-	-	-	-

Catatan/Note: Angka Sementara/Preliminary Figures

Sumber/Source: BPS, Statistik Pertanian Hortikultura SPH/ BPS-Statistics Indonesia, Agricultural Statistic for Horticulture SPH

Tabel
Table 5.2.10

Produksi Tanaman Hias Menurut Kecamatan dan Jenis Tanaman di Kabupaten Purbalingga, 2021-2022
Production of Ornamental Plants by Subdistrict and Kind of Plant in Purbalingga Regency, 2021-2022

Kecamatan Subdistrict	Anthurium Bunga/ Flamingo Lily Flower (tangkai/ stalks)		Anthurium Daun/ Anthurium (pohon/ tree)		Anyelir/ Carnation (tangkai/ stalks)	
	2021	2022	2021	2022	2021	2022
(1)	(2)	(3)	(4)	(5)	(6)	(7)
Kemangkon	-	-
Bukateja	-	-
Kejobong	-	-
Pengadegan	-	-
Kaligondang	-	-
Purbalingga	-	-
Kalimanah	-	-
Padamara	-	-
Kutasari	-	-
Bojongsari	-	-
Mrebet	-	-
Bobotsari	-	-
Karangreja	-	-
Karangjambu	15	-
Karanganyar	-	-
Kertanegara	-	-
Karangmoncol	-	-
Rembang	-	-
Purbalingga	15	-

Lanjutan Tabel/*Continued Table 5.2.10*

Kecamatan Subdistrict	Balaceng/ <i>Dieffenbacia</i> (pohon/ tree)		Dracaena/ <i>Dracaena</i> (pohon/ tree)		Euphorbia/ <i>Euphorbia</i> (pohon/ tree)	
	2021	2022	2021	2022	2021	2022
(1)	(8)	(9)	(10)	(11)	(12)	(13)
Kemangkon	-	-
Bukateja	-	-
Kejobong	-	-
Pengadegan	-	-
Kaligondang	-	-
Purbalingga	-	-
Kalimanah	-	-
Padamara	-	-
Kutasari	-	-
Bojongsari	-	-
Mrebet	-	-
Bobotsari	-	-
Karangreja	-	-
Karangjambu	-	-
Karanganyar	-	-
Kertanegara	-	-
Karangmoncol	-	-
Rembang	-	-
Purbalingga	-	-

Lanjutan Tabel/Continued Table 5.2.10

Kecamatan Subdistrict	Gladiol/ <i>Gladiol</i> (tangkai/ stalks)		Hanjuang/ <i>Cordyline</i> (pohon/ tree)		Herbras/ <i>Gerbera</i> (tangkai/ stalks)	
	2021	2022	2021	2022	2021	2022
(1)	(14)	(15)	(16)	(17)	(18)	(19)
Kemangkon	-	-	-	-
Bukateja	-	-	-	-
Kejobong	-	-	-	-
Pengadegan	-	-	-	-
Kaligondang	-	-	-	-
Purbalingga	-	-	-	-
Kalimanah	-	-	-	-
Padamara	-	-	-	-
Kutasari	-	-	-	-
Bojongsari	-	-	-	-
Mrebet	-	-	-	-
Bobotsari	-	-	-	-
Karangreja	-	17	-	-
Karangjambu	-	-	30	-
Karanganyar	-	-	-	-
Kertanegara	-	-	-	-
Karangmoncol	-	-	-	-
Rembang	-	-	-	-
Purbalingga	-	17	30	-

Lanjutan Tabel/*Continued Table* 5.2.10

Kecamatan Subdistrict	Kamboja Jepang/ <i>Adenium</i> (pohon/ tree)		Keladi Hias/ <i>Caladium</i> (pohon/ tree)		Krisan/ <i>Chrysantemum</i> (tangkai/ stalks)	
	2021	2022	2021	2022	2021	2022
(1)	(20)	(21)	(22)	(23)	(24)	(25)
Kemangkon	-	-
Bukateja	-	-
Kejobong	-	-
Pengadegan	-	-
Kaligondang	-	-
Purbalingga	-	-
Kalimanah	-	-
Padamara	-	-
Kutasari	-	-
Bojongsari	-	-
Mrebet	-	-
Bobotsari	-	-
Karangreja	-	1 024
Karangjambu	-	-
Karanganyar	-	-
Kertanegara	-	-
Karangmoncol	-	-
Rembang	-	-
Purbalingga	-	1 024

Lanjutan Tabel/Continued Table 5.2.10

Kecamatan Subdistrict	Mawar/ Rose (tangkai/ stalks)		Melati/ Jasmine (tangkai/ stalks)		Monstera/ Monstera (pohon/ tree)	
	2021	2022	2021	2022	2021	2022
(1)	(26)	(27)	(28)	(29)	(30)	(31)
Kemangkon	-	-	-	-
Bukateja	-	-	1 168 064	71 012
Kejobong	-	-	71	-
Pengadegan	-	-	-	-
Kaligondang	-	-	-	-
Purbalingga	-	-	-	-
Kalimanah	-	-	-	-
Padamara	-	-	-	-
Kutasari	-	-	-	-
Bojongsari	-	-	-	-
Mrebet	-	-	-	-
Bobotsari	-	-	-	-
Karangreja	50	102	-	-
Karangjambu	25	-	5	-
Karanganyar	-	-	-	-
Kertanegara	-	-	-	-
Karangmoncol	-	-	-	-
Rembang	-	-	-	-
Purbalingga	75	102	1 168 140	71 012

Lanjutan Tabel/*Continued Table* 5.2.10

Kecamatan Subdistrict	Pakis/ <i>Leather Leaf Fern</i> (pohon/ tree)		Palem/ Palm (pohon/ tree)		Pedang-Pedangan/ <i>Sansevieria</i> (rumpun/ clumps)	
	2021	2022	2021	2022	2021	2022
(1)	(32)	(33)	(34)	(35)	(36)	(37)
Kemangkön	-	-	-	-	-	-
Bukateja	-	-	-	-	-	-
Kejobong	-	-	-	-	-	-
Pengadegan	-	-	-	-	-	-
Kaligondang	-	-	-	-	-	-
Purbalingga	-	-	-	-	-	-
Kalimanah	-	-	-	-	-	-
Padamara	-	-	-	-	-	-
Kutasari	-	-	-	-	-	-
Bojongsari	-	-	-	-	-	-
Mrebet	-	-	-	-	-	-
Bobotsari	-	-	-	-	-	-
Karangreja	-	-	-	-	-	20
Karangjambu	-	-	-	-	14	-
Karanganyar	-	-	-	-	-	-
Kertanegara	-	-	-	-	-	-
Karangmoncol	-	-	-	-	-	-
Rembang	-	-	-	-	-	-
Purbalingga	-	-	-	-	14	20

Lanjutan Tabel/*Continued Table* 5.2.10

Kecamatan Subdistrict	Philodendron/ Philodendron (pohon/ tree)		Pisang-Pisangan/ Heliconia (tangkai/ stalks)		Sedap Malam/ <i>Tuberose</i> (tangkai/ stalks)	
	2021	2022	2021	2022	2021	2022
(1)	(38)	(39)	(40)	(41)	(42)	(43)
Kemangkon	-	-	-	-	-	-
Bukateja	-	-	-	-	-	-
Kejobong	-	-	-	-	-	-
Pengadegan	-	-	-	-	-	-
Kaligondang	-	-	-	-	-	-
Purbalingga	-	-	-	-	-	-
Kalimanah	-	-	-	-	-	-
Padamara	-	-	-	-	-	-
Kutasari	-	-	-	-	-	-
Bojongsari	-	-	-	-	-	-
Mrebet	-	-	-	-	-	-
Bobotsari	-	-	-	-	-	-
Karangreja	-	-	-	-	-	-
Karangjambu	-	-	-	-	-	-
Karanganyar	-	-	-	-	-	-
Kertanegara	-	-	-	-	-	-
Karangmoncol	-	-	-	-	-	-
Rembang	-	-	-	-	-	-
Purbalingga	-	-	-	-	-	-

Lanjutan Tabel/*Continued Table* 5.2.10

Kecamatan Subdistrict	Soka/ <i>Ixora</i> (tangkai/ stalks)		Sri Rejeki/ <i>Aglaonema</i> (pohon/ tree)		Anggrek Potong/ <i>Orchid</i> (tangkai/ stalks)	
	2021	2022	2021	2022	2021	2022
(1)	(44)	(45)	(46)	(47)	(48)	(49)
Kemangkön	-	-	-	-	-	-
Bukateja	-	-	-	-	-	-
Kejobong	-	-	-	-	-	-
Pengadegan	-	-	-	-	-	-
Kaligondang	-	-	-	-	-	-
Purbalingga	-	-	-	-	-	-
Kalimanah	-	-	-	-	-	-
Padamara	-	-	-	-	-	-
Kutasari	-	-	-	-	-	-
Bojongsari	-	-	-	-	-	-
Mrebet	-	-	-	-	-	-
Bobotsari	-	-	-	-	-	-
Karangreja	-	-	-	220	-	-
Karangjambu	-	-	17	-	280	-
Karanganyar	-	-	-	-	-	-
Kertanegara	-	-	-	-	-	-
Karangmoncol	-	-	-	-	-	-
Rembang	-	-	240	801	-	-
Purbalingga	-	-	257	1 021	280	-

Lanjutan Tabel/*Continued Table* 5.2.10

Kecamatan Subdistrict	Anggrek Pot/ Orchid (tangkai/ stalks)		Bromelia (pohon/ tree)	
	2021	2022	2021	2022
(1)	(50)	(51)	(52)	(53)
Kemangkon	-	-	-	-
Bukateja	-	-	-	-
Kejobong	-	-	-	-
Pengadegan	-	-	-	-
Kaligondang	-	-	-	-
Purbalingga	-	-	-	-
Kalimanah	-	-	-	-
Padamara	-	-	-	-
Kutasari	-	-	-	-
Bojongsari	-	-	-	-
Mrebet	-	-	-	-
Bobotsari	-	-	-	-
Karangreja	-	-	-	-
Karangjambu	-	545	-	-
Karanganyar	-	-	-	-
Kertanegara	-	-	-	-
Karangmoncol	-	-	-	-
Rembang	-	-	-	-
Purbalingga	-	545	-	-

Lanjutan Tabel/*Continued Table 5.2.10*

Kecamatan Subdistrict	Bugenvil (pohon/ tree)		Puring/ Croton (pohon/ tree)	
	2021	2022	2021	2022
(1)	(2)	(3)	(4)	(5)
Kemangkon	-	-	-	-
Bukateja	-	-	-	-
Kejobong	-	-	-	-
Pengadegan	-	-	-	-
Kaligondang	-	-	-	-
Purbalingga	-	-	-	-
Kalimanah	-	-	-	-
Padamara	-	-	-	-
Kutasari	-	-	-	-
Bojongsari	-	-	-	-
Mrebet	-	-	-	-
Bobotsari	-	-	-	-
Karangreja	-	-	-	-
Karangjambu	-	-	-	-
Karanganyar	-	-	-	-
Kertanegara	-	-	-	-
Karangmoncol	-	-	-	-
Rembang	-	-	-	-
Purbalingga	-	-	-	-

Catatan/Note: Angka Sementara/Preliminary Figures

Sumber/Source: BPS, Statistik Pertanian Hortikultura SPH/ BPS-Statistics Indonesia, Agricultural Statistic for Horticulture SPH

Tabel
Table 5.2.11

Luas Panen Tanaman Hias Menurut Jenis Tanaman di Kabupaten Purbalingga, 2020–2022
Harvested Area of Ornamental Plants by Kind of Plant in Purbalingga Regency, 2020–2022

Jenis Tanaman <i>Kind of Plants</i>	Satuan <i>Unit</i>	2019	2020	2021	2022
(1)	(2)	(3)	(4)	(5)	(6)
Anthurium Bunga/ <i>Flamingo Lily Flower</i>	m ²	-	-	15	-
Anthurium Daun/ <i>Anthurium</i>	m ²	-	-
Anyelir/ <i>Carnation</i>	m ²
Balanceng/ <i>Dieffenbacia</i>	m ²	-	-
Dracaena/ <i>Dracaena</i>	m ²	-	-	-	-
Euphorbia/ <i>Euphorbia</i>	m ²	-	-
Gladiol/ <i>Gladiol</i>	m ²
Hanjuang/ <i>Cordyline</i>	m ²	-	-	-	4
Herbras/ <i>Gerbera</i>	m ²	-	-	30	-
Kamboja Jepang/ <i>Adenium</i>	m ²	-	-
Keladi Hias/ <i>Caladium</i>	m ²	-	-
Krisan/ <i>Chrysantemum</i>	m ²	-	16	-	10
Mawar/ <i>Rose</i>	m ²	-	10	27	19
Melati/ <i>Jasmine</i>	m ²	43 555	100 863	932 596	403 200
Monstera/ <i>Monstera</i>	m ²	-	-
Pakis/ <i>Leather Leaf Fern</i>	m ²	-	-	-	-
Palem/ <i>Palm</i>	pohon/ <i>tree</i>	-	-	-	-
Pedang-Pedangan/ <i>Sansevieria</i>	m ²	-	-	14	20
Philodendron/ <i>Philodendron</i>	m ²	-	-	-	-
Pisang-Pisangan/ <i>Heliconia</i>	m ²	-	-	-	-
Sedap Malam/ <i>Tuberose</i>	m ²	-	-	-	-
Soka/ <i>Ixora</i>	m ²	-	-	-	-
Sri Rejeki/ <i>Aglaonema</i>	m ²	-	12	37	97
Anggrek Pot/ <i>Potted Orchid</i>	m ²	-	545
Anggrek Potong/ <i>Cut Orchid</i>	m ²	230	-
Bromelia/ <i>Bromelia</i>	m ²	-	-
Bugenvil/ <i>Bugenvil</i>	m ²	-	-
Puring/ <i>Croton</i>	m ²	-	-

Catatan/Note: Angka Sementara/Preliminary Figures

Sumber/Source: BPS, Statistik Pertanian Hortikultura SPH/ BPS-Statistics Indonesia, Agricultural Statistic for Horticulture SPH

Tabel
Table 5.2.12

**Produksi Tanaman Hias Menurut Jenis Tanaman di
Kabupaten Purbalingga, 2020–2022**
*Production of Ornamental Plants by Kind of Plant in
Purbalingga Regency, 2020–2022*

Jenis Tanaman <i>Kind of Plants</i>	Satuan <i>Unit</i>	2019	2020	2021	2022
(1)	(2)	(3)	(4)	(5)	(6)
Anthurium Bunga/ <i>Flamingo Lily Flower</i>	tangkai/ <i>stalks</i>	-	-	15	-
Anthurium Daun/ <i>Anthurium</i>	pohon/ <i>tree</i>	-	-
Anyelir/ <i>Carnation</i>	tangkai/ <i>stalks</i>				
Balanceng/ <i>Dieffenbacia</i>	pohon/ <i>tree</i>	-	-
Dracaena/ <i>Dracaena</i>	pohon/ <i>tree</i>	-	-	-	-
Euphorbia/ <i>Euphorbia</i>	pohon/ <i>tree</i>	-	-
Gladiol/ <i>Gladiol</i>	tangkai/ <i>stalks</i>				
Hanjuang/ <i>Cordylone</i>	pohon/ <i>tree</i>	-	-	-	17
Herbras/ <i>Gerbera</i>	tangkai/ <i>stalks</i>	-	-	30	-
Kamboja Jepang/ <i>Adenium</i>	pohon/ <i>tree</i>	-	-
Keladi Hias/ <i>Caladium</i>	pohon/ <i>tree</i>	-	-
Krisan/ <i>Chrysantemum</i>	tangkai/ <i>stalks</i>	-	600	-	1 024
Mawar/ <i>Rose</i>	tangkai/ <i>stalks</i>	-	100	75	102
Melati/ <i>Jasmine</i>	kg	21 523	171 223	1 168 140	71 012
Monstera/ <i>Monstera</i>	pohon/ <i>tree</i>	-	-
Pakis/ <i>Leather Leaf Fern</i>	pohon/ <i>tree</i>	-	-	-	-
Palem/ <i>Palm</i>	pohon/ <i>tree</i>	-	-	-	-
Pedang-Pedangan/ <i>Sansevieria</i>	rumpun/ <i>clumps</i>	-	-	14	20
Philodendron/ <i>Philodendron</i>	pohon/ <i>tree</i>	-	-	-	-
Pisang-Pisangan/ <i>Heliconia</i>	tangkai/ <i>stalks</i>	-	-	-	-
Sedap Malam/ <i>Tuberose</i>	tangkai/ <i>stalks</i>	-	-	-	-
Soka/ <i>Ixora</i>	pohon/ <i>tree</i>	-	-	-	-
Sri Rejeki/ <i>Aglaonema</i>	pohon/ <i>tree</i>	-	240	257	1 021
Anggrek Pot/ <i>Potted Orchid</i>	pohon/ <i>tree</i>	-	545
Anggrek Potong/ <i>Cut Orchid</i>	tangkai/ <i>stalks</i>	280	-
Bromelia/ <i>Bromelia</i>	pohon/ <i>tree</i>	-	-
Bugenvil/ <i>Bugenvil</i>	pohon/ <i>tree</i>	-	-
Puring/ <i>Croton</i>	pohon/ <i>tree</i>	-	-

Catatan/Note: Angka Sementara/Preliminary Figures

Sumber/Source: BPS, Statistik Pertanian Hortikultura SPH/ BPS-Statistics Indonesia, Agricultural Statistic for Horticulture SPH

Tabel 5.2.13 **Produksi Buah-buahan Menurut Kecamatan dan Jenis Tanaman di Kabupaten Purbalingga, 2021 dan 2022**
Production of Fruits by Subdistrict and Kind of Plant in Purbalingga Regency, 2021 and 2022

Kecamatan Subdistrict	Alpukat/ Avocado (kw/ qui)		Anggur/ Grape (kw/ qui)	
	2021	2022	2021	2022
(1)	(2)	(3)	(4)	(5)
Kemangkon	701	558	-	318
Bukateja	203	689	-	5
Kejobong	1 511	96	-	57
Pengadegan	970	690	-	-
Kaligondang	117	295	-	-
Purbalingga	-	-	-	-
Kalimanah	-	-	-	-
Padamara	40	89	-	-
Kutasari	-	-	-	-
Bojongsari	13	88	-	204
Mrebet	557	1 825	-	60
Bobotsari	97	-	-	-
Karangreja	3 134	7 862	-	-
Karangjambu	137	140	-	-
Karanganyar	217	126	-	-
Kertanegara	1 177	112	-	-
Karangmoncol	-	-	-	-
Rembang	358	-	-	-
Purbalingga	9 231	12 570	-	644

Lanjutan Tabel/*Continued Table* 5.2.13

Kecamatan Subdistrict	Apel/ Apple (kw/ qui)		Belimbing/ Star Fruit (kw/ qui)	
	2021	2022	2021	2022
(1)	(6)	(7)	(8)	(9)
Kemangkon	-	-	696	666
Bukateja	-	-	-	-
Kejobong	-	-	59	14
Pengadegan	-	-	13	-
Kaligondang	-	-	-	-
Purbalingga	-	-	17	44
Kalimanah	-	-	-	-
Padamara	-	-	100	60
Kutasari	-	-	85	89
Bojongsari	-	-	0	3
Mrebet	-	-	71	145
Bobotsari	-	-	6	3
Karangreja	111	-	7	-
Karangjambu	-	-	-	-
Karanganyar	-	-	166	18
Kertanegara	-	-	-	-
Karangmoncol	-	-	-	-
Rembang	-	-	-	-
Purbalingga	111	-	1 221	1 042

Lanjutan Tabel/*Continued Table* 5.2.13

Kecamatan Subdistrict	Duku/Langsar/Kokosan/ Duku (kw/ qui)		Durian/ Durian (kw/ qui)	
	2021	2022	2021	2022
(1)	(10)	(11)	(12)	(13)
Kemangkon	1 656	4 786	3 437	7 158
Bukateja	-	-	74	4 544
Kejobong	400	2 650	18 091	3 139
Pengadegan	4 980	127	8 683	790
Kaligondang	589	16 869	300	209
Purbalingga	784	754	992	-
Kalimanah	392	-	-	-
Padamara	140	-	433	120
Kutasari	974	-	333	34
Bojongsari	15	15 091	-	5 362
Mrebet	544	1 275	3 727	2 810
Bobotsari	1 272	63	2 240	76
Karangreja	136	-	949	2 057
Karangjambu	-	-	-	-
Karanganyar	1 235	-	3 298	180
Kertanegara	3 530	-	1 037	6 612
Karangmoncol	-	-	290	635
Rembang	58	-	759	567
Purbalingga	16 705	41 615	44 643	34 293

Lanjutan Tabel/*Continued Table* 5.2.13

Kecamatan Subdistrict	Jambu Air/ Water Apple (kw/ qui)		Jambu Biji/ Guava (kw/ qui)	
	2021	2022	2021	2022
(1)	(14)	(15)	(16)	(17)
Kemangkon	269	292	1 834	4 228
Bukateja	775	1 000	4 256	6 231
Kejobong	625	32	2 129	616
Pengadegan	69	78	68	-
Kaligondang	-	-	1 412	2 824
Purbalingga	1 688	1 703	84	77
Kalimanah	-	-	-	-
Padamara	71	58	166	216
Kutasari	-	46	242	192
Bojongsari	370	1 115	316	776
Mrebet	2 274	1 988	3 016	3 240
Bobotsari	-	-	1 099	313
Karangreja	522	460	317	217
Karangjambu	-	16	255	260
Karanganyar	163	185	125	322
Kertanegara	378	846	1 345	4 707
Karangmoncol	66	319	475	731
Rembang	15	-	18	34
Purbalingga	7 285	8 138	17 157	24 984

Lanjutan Tabel/*Continued Table* 5.2.13

Kecamatan Subdistrict	Jengkol/ Jengkol (kw/ qui)		Jeruk Besar/ Pomelo (kw/ qui)	
	2021	2022	2021	2022
(1)	(18)	(19)	(20)	(21)
Kemangkong	14	16	-	150
Bukateja	-	18	-	-
Kejobong	-	60	-	-
Pengadegan	1 071	-	-	-
Kaligondang	15	-	-	-
Purbalingga	-	-	-	-
Kalimanah	-	-	-	-
Padamara	-	-	-	-
Kutasari	-	-	-	-
Bojongsari	73	13	-	-
Mrebet	2 183	2 600	-	-
Bobotsari	23	-	-	-
Karangreja	3 962	2 741	-	-
Karangjambu	-	-	-	21
Karanganyar	222	21	-	-
Kertanegara	120	56	-	-
Karangmoncol	194	-	-	-
Rembang	12	2	-	-
Purbalingga	7 888	5 527	-	171

Lanjutan Tabel/*Continued Table* 5.2.13

Kecamatan Subdistrict	Jeruk Siam/Kepron/ Orange/ Tangerine (kw/ qui)		Mangga/ Mango (kw/ qui)	
	2021	2022	2021	2022
(1)	(22)	(23)	(24)	(25)
Kemangkong	968	461	3 736	4 200
Bukateja	-	6 000	625	2 256
Kejobong	125	1 768	1 520	6
Pengadegan	-	-	325	78
Kaligondang	-	-	-	-
Purbalingga	396	376	100	-
Kalimanah	-	-	-	-
Padamara	-	-	783	-
Kutasari	-	-	57	-
Bojongsari	19	313	813	1 510
Mrebet	845	231	4 089	2 294
Bobotsari	28	27	55	-
Karangreja	574	381	460	408
Karangjambu	221	198	-	-
Karanganyar	212	713	406	-
Kertanegara	-	-	-	120
Karangmoncol	-	-	125	204
Rembang	-	-	4	-
Purbalingga	3 388	10 468	13 098	11 076

Lanjutan Tabel/Continued Table 5.2.13

Kecamatan Subdistrict	Manggis/ Mangosteen (kw/ qui)		Markisa/Konyal/ Passion fruit (kw/ qui)	
	2021	2022	2021	2022
(1)	(26)	(27)	(28)	(29)
Kemangkon	19	40	-	-
Bukateja	-	16	-	-
Kejobong	1 180	16	-	-
Pengadegan	132	-	-	-
Kaligondang	228	-	-	-
Purbalingga	-	-	-	-
Kalimanah	-	-	-	-
Padamara	-	-	-	-
Kutasari	-	-	-	-
Bojongsari	-	218	-	-
Mrebet	806	391	-	-
Bobotsari	-	-	-	-
Karangreja	2 229	4 581	-	-
Karangjambu	56	111	-	-
Karanganyar	-	69	-	-
Kertanegara	1 774	1 642	-	-
Karangmoncol	-	-	-	-
Rembang	9	-	-	-
Purbalingga	6 433	7 084	-	-

Lanjutan Tabel/*Continued Table* 5.2.13

Kecamatan Subdistrict	Melinjo/ <i>Gnetum/Melinjo</i> (kw/ <i>qui</i>)		Nangka/Cempedak/ <i>Jackfruit</i> (kw/ <i>qui</i>)	
	2021	2022	2021	2022
(1)	(30)	(31)	(32)	(33)
Kemangkon	44	44	1 752	1 752
Bukateja	30	-	20	2 123
Kejobong	-	5	958	688
Pengadegan	1 110	-	3 801	1 956
Kaligondang	-	-	1 076	1 992
Purbalingga	4	-	-	-
Kalimanah	-	-	280	-
Padamara	8	6	280	143
Kutasari	-	-	384	363
Bojongsari	587	273	2 489	2 511
Mrebet	519	538	22 906	11 175
Bobotsari	99	19	311	-
Karangreja	280	382	9 600	9 600
Karangjambu	26	-	2 640	2 696
Karanganyar	978	130	3 452	9 440
Kertanegara	-	-	570	984
Karangmoncol	-	-	3 947	1 641
Rembang	41	-	270	-
Purbalingga	3 726	1 397	54 736	47 064

Lanjutan Tabel/*Continued Table* 5.2.13

Kecamatan Subdistrict	Nenas/ Pineapple (kw/ qui)		Pepaya/ Papaya (kw/ qui)	
	2021	2022	2021	2022
(1)	(34)	(35)	(36)	(37)
Kemangkon	416	135	1 203	1 552
Bukateja	-	-	375	305
Kejobong	16	15	2 340	3 071
Pengadegan	148	194	7 739	10 124
Kaligondang	229	282	37	432
Purbalingga	-	-	368	550
Kalimanah	-	-	7	308
Padamara	1	-	168	32
Kutasari	59	178	56	54
Bojongsari	132	108	1 266	1 218
Mrebet	2 484	5 224	2 737	3 753
Bobotsari	59	18	77	59
Karangreja	2 637 066	2 568 216	365	291
Karangjambu	23 598	18 009	38	-
Karanganyar	227	320	658	327
Kertanegara	252	2 507	6 424	6 288
Karangmoncol	-	11	644	952
Rembang	13	4	22	-
Purbalingga	2 664 700	2 595 221	24 524	29 316

Lanjutan Tabel/*Continued Table* 5.2.13

Kecamatan Subdistrict	Petai/ Twisted Cluster Bean (kw/ qui)		Pisang/ Banana (kw/ qui)	
	2021	2022	2021	2022
(1)	(38)	(39)	(40)	(41)
Kemangkon	516	608	10 600	9 399
Bukateja	6	49	1 060	750
Kejobong	512	60	8 861	5 312
Pengadegan	374	-	10 882	13 449
Kaligondang	91	-	6 777	8 612
Purbalingga	19	-	789	112
Kalimanah	-	-	8 750	1 625
Padamara	-	-	4 462	1 975
Kutasari	50	-	10 915	9 880
Bojongsari	116	89	2 130	20 053
Mrebet	4 702	4 477	16 564	30 667
Bobotsari	180	10	1 762	856
Karangreja	2 041	1 245	6 003	8 386
Karangjambu	610	-	7 108	7 125
Karanganyar	1 564	10	4 923	8 451
Kertanegara	-	112	31 675	32 275
Karangmoncol	-	35	3 906	4 064
Rembang	36	5	21 146	23 171
Purbalingga	10 817	6 700	158 313	186 162

Lanjutan Tabel/Continued Table 5.2.13

Kecamatan Subdistrict	Rambutan/ Rambutan (kw/ qui)		Salak/ Snakefruit (kw/ qui)	
	2021	2022	2021	2022
(1)	(42)	(43)	(44)	(45)
Kemangkon	18 414	24 137	35	33
Bukateja	310	1 011	-	-
Kejobong	-	1 011	716	34
Pengadegan	959	-	212	-
Kaligondang	954	194	-	-
Purbalingga	-	662	-	-
Kalimanah	4 041	-	-	-
Padamara	-	-	-	-
Kutasari	-	-	1 024	823
Bojongsari	-	5 000	67	120
Mrebet	896	612	653	562
Bobotsari	318	46	19	-
Karangreja	2 284	2 250	17	21
Karangjambu	-	-	21	21
Karanganyar	-	250	138	110
Kertanegara	-	-	-	31
Karangmoncol	500	212	8 300	7 790
Rembang	128	-	133	-
Purbalingga	28 804	35 385	11 334	9 545

Lanjutan Tabel/*Continued Table* 5.2.13

Kecamatan Subdistrict	Sawo/ Sapodilla/Sawo (kw/ qui)		Sirsak/ Soursop (kw/ qui)	
	2021	2022	2021	2022
(1)	(46)	(47)	(48)	(49)
Kemangkon	331	376	29	32
Bukateja	-	-	74	-
Kejobong	286	40	73	25
Pengadegan	88	-	-	-
Kaligondang	53	81	-	-
Purbalingga	173	173	8	4
Kalimanah	-	-	-	-
Padamara	25	-	2	-
Kutasari	43	44	-	-
Bojongsari	3	18	71	198
Mrebet	176	284	45	103
Bobotsari	14	-	3	9
Karangreja	12	9	323	294
Karangjambu	-	-	4	-
Karanganyar	38	85	21	36
Kertanegara	-	-	-	42
Karangmoncol	-	-	15	5
Rembang	-	-	-	-
Purbalingga	1 242	1 110	668	748

Lanjutan Tabel/Continued Table 5.2.13

Kecamatan Subdistrict	Sukun/ Breadfruit (kw/ qui)		Buah naga/ Dragon Fruit (kw/ qui)	
	2021	2022	2021	2022
(1)	(50)	(51)	(52)	(53)
Kemangkön	35	140	78	312
Bukateja	76	121	-	-
Kejobong	196	-	-	-
Pengadegan	61	-	-	-
Kaligondang	166	285	-	-
Purbalingga	-	-	-	-
Kalimanah	194	-	-	-
Padamara	-	-	-	-
Kutasari	-	-	-	-
Bojongsari	35	-	-	-
Mrebet	312	397	-	-
Bobotsari	15	-	-	-
Karangreja	791	905	-	-
Karangjambu	77	-	-	-
Karanganyar	197	19	-	-
Kertanegara	-	-	-	-
Karangmoncol	150	187	-	-
Rembang	9	-	-	-
Purbalingga	2 313	2 054	78	312

Lanjutan Tabel/*Continued Table* 5.2.13

Kecamatan Subdistrict	Lemon (kw/ qui)		Lengkeng/ <i>Dimocarpus Longan</i> (kw/ qui)	
	2021	2022	2021	2022
(1)	(54)	(55)	(56)	(57)
Kemangkön	210	840	100	300
Bukateja	560	974	-	75
Kejobong	-	-	-	85
Pengadegan	-	-	-	-
Kaligondang	-	-	-	-
Purbalingga	-	-	342	92
Kalimanah	-	-	-	-
Padamara	-	-	-	-
Kutasari	-	-	-	-
Bojongsari	-	-	-	-
Mrebet	-	-	343	835
Bobotsari	-	-	-	-
Karangreja	-	-	219	121
Karangjambu	14	7	-	-
Karanganyar	-	-	3	4
Kertanegara	-	-	-	-
Karangmoncol	-	315	-	-
Rembang	-	-	-	-
Purbalingga	784	2 136	1 006	1 512

Catatan/Note: Angka Sementara/*Preliminary Figures*

Sumber/Source: BPS, Statistik Pertanian Hortikultura SPH/ *BPS-Statistics Indonesia, Agricultural Statistic for Horticulture SPH*

Tabel
Table 5.2.14**Produksi Buah–Buahan dan Sayuran Tahunan Menurut Jenis Tanaman di Kabupaten Purbalingga, 2020–2022**
Production of Annual Fruits and Vegetables by Kind of Plant in Purbalingga Regency, 2020–2022

Jenis Tanaman Kind of Plants	Satuan Unit	2019	2020	2021	2022
(1)	(2)	(3)	(4)	(5)	(6)
Alpukat/ <i>Avocado</i>	kw/ <i>qui</i>	3 754	9 168	9 231	12 570
Anggur/ <i>Grape</i>	kw/ <i>qui</i>	-	-	-	644
Apel/ <i>Apple</i>	kw/ <i>qui</i>	-	-	111	-
Belimbing/ <i>Star Fruit</i>	kw/ <i>qui</i>	1 276	1 044	1 221	1 042
Duku/Langsat/Kokosan/ <i>Duku</i>	kw/ <i>qui</i>	25 485	17 440	16 705	41 615
Durian/ <i>Durian</i>	kw/ <i>qui</i>	106 657	46 345	44 643	34 293
Jambu Air/ <i>Water Apple</i>	kw/ <i>qui</i>	5 142	4 674	7 285	8 138
Jambu Biji/ <i>Guava</i>	kw/ <i>qui</i>	8 162	9 503	17 157	24 984
Jengkol/ <i>Jengkol</i>	kw/ <i>qui</i>	7 307	7 116	7 888	5 527
Jeruk Besar/ <i>Pomelo</i>	kw/ <i>qui</i>	104	92	-	171
Jeruk Siam/Kepro/ <i>Orange/</i> <i>Tangerine</i>	kw/ <i>qui</i>	12 781	16 158	3 388	10 468
Mangga/ <i>Mango</i>	kw/ <i>qui</i>	27 586	17 288	13 098	11 076
Manggis/ <i>Mangosteen</i>	kw/ <i>qui</i>	8 839	6 853	6 433	7 084
Markisa/Konyal/ <i>Passion fruit</i>	kw/ <i>qui</i>				
Melinjo/ <i>Gnetum/Melinjo</i>	kw/ <i>qui</i>	12 739	5 459	3 726	1 397
Nangka/Cempedak/ <i>Jackfruit</i>	kw/ <i>qui</i>	47 800	44 226	54 736	47 064
Nenas/ <i>Pineapple</i>	kw/ <i>qui</i>	1 225 363	1 936 944	2 664 700	2 595 221
Pepaya/ <i>Papaya</i>	kw/ <i>qui</i>	17 635	36 538	24 524	29 316
Petai/ <i>Twisted Cluster Bean</i>	kw/ <i>qui</i>	21 427	14 223	10 817	6 700
Pisang/ <i>Banana</i>	kw/ <i>qui</i>	144 900	164 751	158 313	186 162
Rambutan/ <i>Rambutan</i>	kw/ <i>qui</i>	69 262	29 715	28 804	35 385
Salak/ <i>Snakefruit</i>	kw/ <i>qui</i>	4 974	7 668	11 334	9 545
Sawo/ <i>Sapodilla/Sawo</i>	kw/ <i>qui</i>	2 185	2 634	1 242	1 110
Sirsak/ <i>Soursop</i>	kw/ <i>qui</i>	517	835	668	748
Sukun/ <i>Breadfruit</i>	kw/ <i>qui</i>	1 615	1 731	2 313	2 054
Buah Naga/ <i>Hylocereus polyrhizus</i>	kw/ <i>qui</i>	78	312
Jeruk Lemon/ <i>Lemon</i>	kw/ <i>qui</i>	784	2 136
Lengkeng/ <i>Dimocarpus longan</i>	kw/ <i>qui</i>	1 006	1 512

Catatan/Note: Angka Sementara/Preliminary Figures

Sumber/Source: BPS, Statistik Pertanian Hortikultura SPH/ BPS-Statistics Indonesia, Agricultural Statistic for Horticulture SPH

Tabel
Table 5.2.15

**Jumlah Tanaman Buah-buahan yang Berproduksi
Menurut Kecamatan dan Jenis Buah (Pohon) di Kabupaten
Purbalingga, 2022**
*Number of Produced Fruits by Subdistrict and Kind of Fruit
(Tree) in Purbalingga Regency, 2022*

Kecamatan Subdistrict	Pisang Banana	Belimbing Star Fruit	Pepaya Papaya	Sawo Star Apple
(1)	(2)	(3)	(4)	(5)
Kemangkong	15 750	723	2 426	187
Bukateja	2 000	-	700	-
Kejobong	5 784	34	5 835	48
Pengadegan	19 791	-	19 925	-
Kaligondang	14 873	-	900	53
Purbalingga	152	183	2 069	346
Kalimanah	4 000	-	975	-
Padamara	2 300	124	200	-
Kutasari	11 873	112	113	21
Bojongsari	40 000	7	3 935	17
Mrebet	35 307	215	6 893	170
Bobotsari	1 523	11	125	-
Karangreja	8 696	-	683	12
Karangjambu	8 000	-	-	-
Karanganyar	9 800	75	1 490	55
Kertanegara	34 000	-	12 000	-
Karangmoncol	5 600	-	1 500	-
Rembang	23 202	-	-	-
Purbalingga	242 651	1 484	59 769	909

Lanjutan Tabel/*Continued Table 5.2.15*

Kecamatan <i>Subdistrict</i>	Salak <i>Salacca</i>	Sukun <i>Bread Fruit</i>	Nanas <i>Pineapple</i>	Duku <i>Duku</i>
(1)	(6)	(7)	(8)	(9)
Kemangkon	89	47	3 451	1 955
Bukateja	-	161	-	-
Kejobong	138	-	187	2 650
Pengadegan	-	-	2 609	127
Kaligondang	-	221	4 676	16 842
Purbalingga	-	-	-	754
Kalimanah	-	-	-	-
Padamara	-	-	-	-
Kutasari	5 142	-	2 452	-
Bojongsari	600	-	2 147	7 553
Mrebet	1 668	172	75 000	658
Bobotsari	-	-	560	63
Karangreja	80	454	33 627 705	-
Karangjambu	70	-	300 125	-
Karanganyar	650	25	4 500	-
Kertanegara	312	-	39 600	-
Karangmoncol	20 200	249	-	-
Rembang	-	-	220	-
Purbalingga	28 949	1 329	34 063 765	30 602

Lanjutan Tabel/*Continued Table* 5.2.15

Kecamatan <i>Subdistrict</i>	Alpokot <i>Avocado</i>	Jambu Biji <i>Guava</i>	Durian <i>Durian</i>	Mangga <i>Mango</i>
(1)	(10)	(11)	(12)	(13)
Kemangkon	266	5 163	1 988	4 198
Bukateja	702	5 072	3 787	4 023
Kejobong	137	583	3 067	23
Pengadegan	985	-	278	311
Kaligondang	228	2 207	144	-
Purbalingga	-	87	-	-
Kalimanah	-	-	-	-
Padamara	50	200	40	-
Kutasari	-	149	28	-
Bojongsari	114	726	2 468	548
Mrebet	670	26	999	439
Bobotsari	-	726	32	-
Karangreja	3 894	256	1	732
Karangjambu	-	211	-	-
Karanganyar	150	305	150	-
Kertanegara	160	42	31	480
Karangmoncol	-	735	529	816
Rembang	-	52	189	-
Purbalingga	7 456	16 540	13 731	11 570

Lanjutan Tabel/Continued Table 5.2.15

Kecamatan Subdistrict	Rambutan Rambutan	Jeruk Orange	Sirsak Soursop
(1)	(14)	(15)	(16)
Kemangkon	13 458	230	40
Bukateja	2 021	8 000	-
Kejobong	1 894	2 357	124
Pengadegan	-	-	-
Kaligondang	388	-	-
Purbalingga	1 324	251	19
Kalimanah	-	-	-
Padamara	-	-	-
Kutasari	-	-	-
Bojongsari	5 000	314	268
Mrebet	1 182	120	156
Bobotsari	92	12	16
Karangreja	1 500	262	693
Karangjambu	-	100	-
Karanganyar	-	250	50
Kertanegara	-	-	210
Karangmoncol	423	-	27
Rembang	-	-	-
Purbalingga	27 782	11 896	1 603

Lanjutan Tabel/*Continued Table* 5.2.15

Kecamatan Subdistrict	Manggis Mangosteen	Nangka Jackfruit	Jambu Air Rose Apple
(1)	(17)	(18)	(19)
Kemangkon	32	547	145
Bukateja	53	2 654	500
Kejobong	53	240	64
Pengadegan	-	675	155
Kaligondang	-	673	-
Purbalingga	-	-	3 405
Kalimanah	-	-	-
Padamara	-	79	65
Kutasari	-	121	23
Bojongsari	727	1 962	702
Mrebet	549	6 708	1 271
Bobotsari	-	-	-
Karangreja	7 430	3 000	316
Karangjambu	92	900	25
Karanganyar	230	3 800	150
Kertanegara	3 400	410	879
Karangmoncol	-	540	175
Rembang	-	-	-
Purbalingga	12 566	22 309	7 875

Lanjutan Tabel/*Continued Table* 5.2.15

Kecamatan Subdistrict	Petai Twisted Cluster Bean	Melinho Melinjo	Jengkol Jengkol
(1)	(20)	(21)	(22)
Kemangkon	761	57	22
Bukateja	243	-	89
Kejobong	237	23	159
Pengadegan	-	-	-
Kaligondang	-	-	-
Purbalingga	-	-	-
Kalimanah	-	-	-
Padamara	-	30	-
Kutasari	-	-	-
Bojongsari	115	346	65
Mrebet	8 196	872	5 276
Bobotsari	52	56	-
Karangreja	3 813	972	6 557
Karangjambu	-	-	-
Karanganyar	50	200	55
Kertanegara	560	-	281
Karangmoncol	176	-	-
Rembang	24	-	8
Purbalingga	14 227	2 556	12 512

Sumber/*Source*: Dinas Pertanian Kabupaten Purbalingga Melalui Survei Pertanian Hortikultura
Agriculture Department of Purbalingga Regency Through Agriculture Survey for Horticulture

5.3 PERKEBUNAN ESTATE CROPS

Tabel 5.3.1 **Luas Areal Tanaman Perkebunan Menurut Kecamatan dan Jenis Tanaman di Kabupaten Purbalingga (ribu ha), 2021-2022**
Planted Area of Estate Crops by Subdistrict and Type of Crops in Purbalingga Regency (thousand ha), 2021-2022

Kecamatan Subdistrict	Kelapa Sawit/Oil Palm		Kelapa/Coconut	
	2021	2022	2021	2022
(1)	(2)	(3)	(4)	(5)
Kemangkon	-	-	1 605,00	1 605,00
Bukateja	-	-	593,90	593,90
Kejobong	-	-	1 219,04	1 213,41
Pengadegan	-	-	556,88	562,57
Kaligondang	-	-	1 330,34	1 330,34
Purbalingga	-	-	65,00	65,00
Kalimanah	-	-	173,77	173,77
Padamara	-	-	273,59	273,59
Kutasari	-	-	1 594,21	1 594,21
Bojongsari	-	-	1 353,08	1 353,08
Mrebet	-	-	1 892,99	1 892,99
Bobotsari	-	-	1 618,31	1 618,31
Karangreja	-	-	229,33	229,33
Karangjambu	-	-	193,08	193,08
Karanganyar	-	-	918,15	918,15
Kertanegara	-	-	539,29	539,29
Karangmoncol	-	-	1 441,61	1 441,61
Rembang	-	-	1 009,36	1 009,36
Purbalingga	-	-	16 606,93	16 606,99

Lanjutan Tabel/Continued Table 5.3.1

Kecamatan Subdistrict	Karet/Rubber		Kopi/Coffee	
	2021	2022	2021	2022
(1)	(6)	(7)	(9)	(10)
Kemangkon	-	-	-	-
Bukateja	-	-	-	-
Kejobong	0,99	0,99	23,50	23,50
Pengadegan	-	-	90,46	90,46
Kaligondang	20,00	20,00	-	-
Purbalingga	-	-	-	-
Kalimanah	-	-	-	-
Padamara	-	-	-	-
Kutasari	-	-	38,68	38,68
Bojongsari	-	-	115,24	115,24
Mrebet	-	-	65,75	65,75
Bobotsari	-	-	110,50	110,50
Karangreja	-	-	144,22	144,22
Karangjambu	-	-	279,22	279,22
Karanganyar	-	-	35,11	35,11
Kertanegara	2,25	5,25	16,73	16,73
Karangmoncol	8,39	8,39	36,62	36,62
Rembang	6,72	10,10	153,58	153,58
Purbalingga	38,35	44,73	1 109,61	1 109,61

Lanjutan Tabel/*Continued Table 5.3.1*

Kecamatan Subdistrict	Kakao/Cocoa		Tebu/Sugar cane	
	2021	2022	2021	2022
(1)	(11)	(12)	(13)	(14)
Kemangkon	-	-	21,28	21,28
Bukateja	-	-	27,40	50,10
Kejobong	-	-	47,00	35,66
Pengadegan	-	-	5,00	12,40
Kaligondang	-	-	2,00	-
Purbalingga	-	-	2,70	2,70
Kalimanah	-	-	-	3,00
Padamara	-	-	-	-
Kutasari	-	-	-	-
Bojongsari	-	-	-	-
Mrebet	-	-	-	-
Bobotsari	31,32	3,20	-	-
Karangreja	6,26	-	-	-
Karangjambu	1,00	0,50	-	-
Karanganyar	-	-	-	-
Kertanegara	1,75	-	-	-
Karangmoncol	-	-	-	-
Rembang	6,25	6,25	-	-
Purbalingga	46,58	9,95	105,38	125,14

Lanjutan Tabel/*Continued Table* 5.3.1

Kecamatan Subdistrict	Teh/Tea		Tembakau/Tobacco	
	2021	2022	2021	2022
(1)	(15)	(16)	(17)	(18)
Kemangkon	-	-	-	-
Bukateja	-	-	-	-
Kejobong	-	-	-	-
Pengadegan	-	-	-	-
Kaligondang	-	-	-	-
Purbalingga	-	-	-	-
Kalimanah	-	-	-	-
Padamara	-	-	-	-
Kutasari	0,80	0,80	-	-
Bojongsari	-	-	-	-
Mrebet	-	-	-	-
Bobotsari	-	-	-	-
Karangreja	30,35	30,35	23,66	25,70
Karangjambu	-	-	-	-
Karanganyar	-	-	-	-
Kertanegara	-	-	-	-
Karangmoncol	-	-	-	-
Rembang	-	-	-	-
Purbalingga	31,15	31,15	23,66	25,70

Sumber/*Source*: Dinas Pertanian Kabupaten Purbalingga Melalui Survei Pertanian Perkebunan
Agriculture Department of Purbalingga Regency Through Agriculture Survey for Estate Crops

Tabel
Table 5.3.2

**Produksi Perkebunan Menurut Kecamatan dan Jenis
Tanaman di Kabupaten Purbalingga (ton), 2021-2022**
*Production of Estate by Subdistrict and Type of Crops in
Purbalingga Regency (ton), 2021-2022*

Kecamatan Subdistrict	Kelapa Sawit/Oil Palm		Kelapa/Coconut			
			Dalam (ex. kopra)		Deres (gula)	
	2021	2022	2021	2022	2021	2022
(1)	(2)	(3)	(4)	(5)	(6)	(7)
Kemangkön	-	-	1 049,60	1 054,70	6 114,50	6 116,20
Bukateja	-	-	589,89	591,60	192,72	192,70
Kejobong	-	-	1 107,86	1 110,00	1 378,99	1 379,40
Pengadegan	-	-	541,61	548,50	281,96	282,00
Kaligondang	-	-	1 239,40	1 243,04	1 219,95	1 220,40
Purbalingga	-	-	65,46	65,72	-	-
Kalimanah	-	-	174,99	175,68	-	-
Padamara	-	-	271,38	272,18	42,80	42,80
Kutasari	-	-	705,82	708,59	9 505,90	9 508,60
Bojongsari	-	-	554,22	555,85	8 529,70	8 533,70
Mrebet	-	-	1 080,24	1 026,75	8 870,77	9 455,28
Bobotsari	-	-	888,20	890,80	7 901,85	7 904,86
Karangreja	-	-	203,13	203,33	281,93	281,98
Karangjambu	-	-	183,82	184,00	101,60	101,62
Karanganyar	-	-	621,01	622,22	3 300,35	3 301,61
Kertanegara	-	-	402,56	403,35	1 529,53	1 530,00
Karangmoncol	-	-	1 071,52	1 073,61	4 159,90	4 161,09
Rembang	-	-	814,95	817,35	2 210,74	2 211,37
Purbalingga	-	-	11 565,66	11 547,27	55 623,19	56 223,61

Lanjutan Tabel/Continued Table 5.3.2

Kecamatan Subdistrict	Karet/Rubber		Kopi ¹ /Coffee ¹	
	2021	2022	2021	2022
(1)	(8)	(9)	(10)	(11)
Kemangkon	-	-	-	-
Bukateja	-	-	-	-
Kejobong	0,76	0,77	6,00	4,20
Pengadegan	-	-	22,98	15,93
Kaligondang	29,10	29,30	-	-
Purbalingga	-	-	-	-
Kalimanah	-	-	-	-
Padamara	-	-	-	-
Kutasari	-	-	10,40	6,49
Bojongsari	-	-	29,96	20,89
Mrebet	-	-	17,16	11,99
Bobotsari	-	-	30,06	20,78
Karangreja	-	-	36,04	25,82
Karangjambu	-	-	77,62	54,88
Karanganyar	-	-	7,93	5,55
Kertanegara	3,18	7,45	3,85	2,69
Karangmoncol	14,24	14,25	8,61	6,14
Rembang	10,12	12,67	40,39	29,20
Purbalingga	57,40	64,44	291,00	204,56

Lanjutan Tabel/*Continued Table* 5.3.2

Kecamatan Subdistrict	Kakao/Cocoa		Tebu/Sugar cane	
	2021	2022	2021	2022
(1)	(12)	(13)	(14)	(15)
Kemangkon	-	-	74,25	83,31
Bukateja	-	-	89,53	196,39
Kejobong	-	-	169,90	128,90
Pengadegan	-	-	14,82	36,76
Kaligondang	-	-	5,93	-
Purbalingga	-	-	8,00	8,00
Kalimanah	-	-	-	11,67
Padamara	-	-	-	-
Kutasari	-	-	-	-
Bojongsari	-	-	-	-
Mrebet	-	-	-	-
Bobotsari	1,88	0,20	-	-
Karangreja	0,37	-	-	-
Karangjambu	0,06	0,03	-	-
Karanganyar	-	-	-	-
Kertanegara	0,11	-	-	-
Karangmoncol	-	-	-	-
Rembang	0,44	0,40	-	-
Purbalingga	2,86	0,63	362,43	465,03

Lanjutan Tabel/*Continued Table 5.3.2*

Kecamatan <i>Subdistrict</i>	Teh/ <i>Tea</i>		Tembakau/ <i>Tobacco</i>	
	2021	2022	2021	2022
(1)	(16)	(17)	(18)	(19)
Kemangkon	-	-	-	-
Bukateja	-	-	-	-
Kejobong	-	-	-	-
Pengadegan	-	-	-	-
Kaligondang	-	-	-	-
Purbalingga	-	-	-	-
Kalimanah	-	-	-	-
Padamara	-	-	-	-
Kutasari	0,28	0,28	-	-
Bojongsari	-	-	-	-
Mrebet	-	-	-	-
Bobotsari	-	-	-	-
Karangreja	15,75	15,69	9,43	10,28
Karangjambu	-	-	-	-
Karanganyar	-	-	-	-
Kertanegara	-	-	-	-
Karangmoncol	-	-	-	-
Rembang	-	-	-	-
Purbalingga	16,03	15,97	9,43	10,28

Catatan/Note : ¹ Produksi kopi merupakan jumlah produksi kopi robusta dan kopi arabica

¹ *Coffee production is total of robusta and arabica*

Sumber/Source: Dinas Pertanian Kabupaten Purbalingga Melalui Survei Pertanian Perkebunan

Agriculture Department of Purbalingga Regency Through Agriculture Survey for Estate Crops

Tabel
Table 5.3.3

Luas Areal Tanaman Perkebunan Rakyat Menurut Jenis Tanaman di Kabupaten Purbalingga (Ribu ha), 2018–2022
Planted Area of Smallholders Estates by Type of Crops in Purbalingga Regency (Thousands ha), 2018–2022

Jenis Tanaman Kind of Plant	2018	2019	2020	2021	2022
(1)	(2)	(3)	(4)	(5)	(6)
Karet/ <i>Rubber</i>	1,1	0,1	0,0	0,0	0,0
Kelapa/ <i>Coconut</i>	19,1	16,7	16,6	16,6	16,6
Kelapa sawit/ <i>Ori palm</i>	–	–	–	–	–
Kopi/ <i>Coffee</i>	1,7	1,1	1,1	1,1	1,1
Kakao/ <i>Cocoa</i>	0,2	0,1	0,1	0,0	0,0
Teh/ <i>Tea</i>	0,0	0,0	0,0	0,0	0,0
Jambu mete/ <i>Cashew nut</i>	–	–	–	–	–
Pala/ <i>Nutmeg</i>	–	–	–	0,0	0,0
Lada/ <i>Pepper</i>	0,8	0,8	0,5	0,5	0,5
Cengkeh/ <i>Clove</i>	0,6	0,6	0,6	0,6	0,6
Tebu/ <i>Sugar cane</i>	0,3	0,1	0,1	0,1	0,1
Tembakau/ <i>Tobacco</i>	–	0,0	0,0	0,0	0,0
Nilam/ <i>Patchouli</i>	0,1	0,1	0,1	0,1	0,1

Sumber/Source: Dinas Pertanian Kabupaten Purbalingga Melalui Survei Pertanian Perkebunan
Agriculture Department of Purbalingga Regency Through Agriculture Survey for Estate Crops

Tabel
Table 5.3.4**Produksi Perkebunan Rakyat Menurut Jenis Tanaman di Kabupaten Purbalingga (Ribu ton), 2018–2022**
Production of Smallholder Estate Crops by Type of Crops in Purbalingga Regency (Thousands ton), 2018–2022

Jenis Tanaman Kind of Plant	2018	2019	2020	2021	2022
(1)	(2)	(3)	(4)	(5)	(6)
Karet/ <i>Rubber</i>	0,1	0,1	0,1	0,1	0,1
Kelapa/ <i>Coconut</i>	12,6	11,6	11,5	11,6	11,5
Minyak kelapa sawit/ <i>Crude palm oil</i>	–	–	–	–	–
Inti sawit/ <i>Palm kernel</i>	–	–	–	–	–
Kelapa sawit/ <i>Ori palm</i>	0,3	0,3	0,3	0,3	0,2
Kopi/ <i>Coffee</i>	0,0	0,0	0,0	0,0	0,0
Kakao/ <i>Cocoa</i>	0,0	0,0	0,0	0,0	0,0
Teh/ <i>Tea</i>	–	–	–	–	–
Jambu mete/ <i>Cashew nut</i>	–	–	–	–	–
Pala/ <i>Nutmeg</i>	0,3	0,3	0,2	0,2	0,2
Lada/ <i>Pepper</i>	0,0	0,4	0,0	0,0	0,0
Cengkeh/ <i>Clove</i>	1,3	0,4	0,3	0,4	0,5
Tebu/ <i>Sugar cane</i>	–	0,0	0,0	0,0	0,0
Tembakau/ <i>Tobacco</i>	0,4	0,4	0,4	0,3	0,2
Nilam/ <i>Patchouli</i>	0,4	0,4	0,4	0,3	0,2

Sumber/Source: Dinas Pertanian Kabupaten Purbalingga Melalui Survei Pertanian Perkebunan
Agriculture Department of Purbalingga Regency Through Agriculture Survey for Estate Crops

Tabel
Table 5.3.5

Luas Panen, Produksi Tanaman Perkebunan Rakyat Menurut Jenis Tanaman di Kabupaten Purbalingga, 2022
Harvested Area, Production and and Average Production of Estate Crops by Kind of Crop in Purbalingga Regency, 2022

Jenis Tanaman Perkebunan <i>Kind of Estate Crops</i>	Luas Panen (ha) <i>Harvested Area (hectare)</i>	Bentuk Hasil <i>Type of Product</i>	Produksi (ton) <i>Production (ton)</i>	Produktivitas (kg/ha) <i>Average Production (kilogram/hectare)</i>
(1)	(2)	(3)	(4)	(5)
Kelapa Dalam/ <i>Coconut</i>	11 262,67	kopra/ <i>copra</i>	11 547,31	1 025,27
Kelapa Deres/ <i>Coconut</i>	5 344,32	gula merah/ <i>brown sugar</i>	56 223,75	10 520,28
Kopi Robusta/ <i>Robusta Coffee</i>	1 066,46	ose	198,51	186,14
Kopi Arabica/ <i>Arabica Coffee</i>	43,15	ose	6,05	140,23
Cengkeh/ <i>Clove</i>	564,04	bunga kering/ <i>dried flower</i>	28,44	50,43
Tebu/ <i>Cane</i>	125,14	gula kristal/ <i>crystal sugar</i>	465,05	3 716,20
Teh/ <i>Tea</i>	31,15	daun kering/ <i>dried leaves</i>	15,97	512,56
Lada/ <i>Pepper</i>	528,26	biji kering/ <i>dry seeds</i>	201,01	380,52
Kapuk Randu/ <i>Kapok</i>	-	-	-	-
Nilam/ <i>Patchouli</i>	66,50	daun kering/ <i>dried leaves</i>	220,32	3 313,08
Casiavera	13,00	kulit kering/ <i>dry leather</i>	1,07	82,43
Pinang/ <i>Areca Nut</i>	2,65	biji kering/ <i>dry seeds</i>	0,37	138,21
Gelagah Arjuna	915,88	bunga kering/ <i>dried flower</i>	422,85	461,69
Pandan/ <i>Pandanus</i>	-	-	-	-
Sereh/ <i>Citronella</i>	15,00	-	1,89	125,78
Jarak Pagar/ <i>Castor</i>	-	-	-	-
Karet/ <i>Rubber</i>	44,73	lum	64,39	1 439,47
Kakao/ <i>Cocoa</i>	9,95	biji kering/ <i>dry seeds</i>	629,10	63,23
Vanili/ <i>Vanilla</i>	-	-	-	-

Sumber/Source: Dinas Pertanian Kabupaten Purbalingga Melalui Survei Pertanian Perkebunan
Agriculture Department of Purbalingga Regency Through Agriculture Survey for Estate Crops

**5.4 KEHUTANAN
FORESTRY**

Tabel 5.4.1 Luas Kawasan Hutan dan Konservasi Perairan Menurut Kecamatan di Kabupaten Purbalingga (Ha), 2022
Extent of Forest Area, Inland Water, Coastal, and Marine Ecosystem in Purbalingga Regency by Subdistrict (Ha), 2022

Kecamatan <i>Subdistrict</i>	Tahun SK <i>Year of Decree</i>	Hutan Lindung <i>Protection Forest</i>	Suaka Alam dan Pelestarian Alam <i>Sanctuary Reserve and Nature Conservation Area</i>	Hutan Produksi Terbatas <i>Limited Production Forest</i>
(1)	(2)	(3)	(4)	(5)
Kemangkon	-	-	-	-
Bukateja	-	-	-	-
Kejobong	-	-	-	-
Pengadegan	-	-	-	-
Kaligondang	-	-	-	-
Purbalingga	-	-	-	-
Kalimanah	-	-	-	-
Padamara	-	-	-	-
Kutasari	...	416,99	-	63,82
Bojongsari	...	1 496,80	-	6,69
Mrebet	...	140,00	-	37,02
Bobotsari	...	206,70	-	529,25
Karangreja	...	3 640,83	-	1 269,70
Karangjambu	...	-	-	-
Karanganyar	...	44,80	-	224,10
Kertanegara	...	-	-	-
Karangmoncol	...	1 680,01	-	688,56
Rembang	...	3 101,40	-	614,61
Purbalingga		10 727,53	-	3 433,75

Lanjutan Tabel/Continued Table 5.4.1

Kecamatan Subdistrict	Hutan Produksi Tetap Permanent Production Forest	Hutan Produksi yang dapat Dikonversi Convertible Production Forest	Jumlah Luas Hutan dan Perairan Total Forest Area and Water Area
(1)	(6)	(7)	(8)
Kemangkon	-	-	-
Bukateja	-	-	-
Kejobong	-	-	-
Pengadegan	-	-	-
Kaligondang	-	-	-
Purbalingga	-	-	-
Kalimanah	-	-	-
Padamara	-	-	-
Kutasari	-	-	480,81
Bojongsari	-	-	1 503,49
Mrebet	4,40	-	181,42
Bobotsari	52,70	-	788,65
Karangreja	103,26	-	5 013,79
Karangjambu	-	-	-
Karanganyar	295,40	-	564,30
Kertanegara	-	-	-
Karangmoncol	138,90	-	2 507,47
Rembang	-	-	3 716,01
Purbalingga	594,66	-	14 755,94

Sumber/Source: Kantor Perum Perhutani KPH Banyumas Timur / East Banyumas Forest Management Center

Tabel
Table 5.4.2

**Produksi Kayu Hutan Menurut Kecamatan dan Jenis Kayu
di Kabupaten Purbalingga (batang), 2022**
*Logs Production by Subdistrict and Kind of Logs in
Purbalingga Regency (stalk), 2022*

Kecamatan Subdistrict	Albasia	Mahoni/ Mahogany	Jati Teak	Jabon
(1)	(2)	(3)	(4)	(5)
Kemangkon	-	-	-	-
Bukateja	-	-	-	-
Kejobong	-	-	-	-
Pengadegan	-	-	-	-
Kaligondang	-	-	-	-
Purbalingga	-	-	-	-
Kalimanah	-	-	-	-
Padamara	-	-	-	-
Kutasari	-	-	-	-
Bojongsari	-	-	-	-
Mrebet	-	-	-	-
Bobotsari	-	-	-	-
Karangreja	-	-	-	-
Karangjambu	-	-	-	-
Karanganyar	-	-	-	-
Kertanegara	-	-	-	-
Karangmoncol	-	-	-	-
Rembang	-	-	-	-
Purbalingga	-	-	-	-

Lanjutan Tabel/*Continued Table* 5.4.2

Kecamatan <i>Subdistrict</i>	Aprika	Kayu lain <i>Other logs</i>
(1)	(6)	(7)
Kemangkon	-	-
Bukateja	-	-
Kejobong	-	-
Pengadegan	-	-
Kaligondang	-	-
Purbalingga	-	-
Kalimanah	-	-
Padamara	-	-
Kutasari	-	-
Bojongsari	-	-
Mrebet	-	-
Bobotsari	-	-
Karangreja	-	-
Karangjambu	-	-
Karanganyar	-	490,52
Kertanegara	-	-
Karangmoncol	-	-
Rembang	-	-
Purbalingga	-	490,52

Sumber/*Source*: Kantor Perum Perhutani KPH Banyumas Timur/ *East Banyumas Forest Management Center*

**5.5 PETERNAKAN
LIVESTOCK**

Tabel 5.5.1 Populasi Ternak Menurut Kecamatan dan Jenis Ternak di Kabupaten Purbalingga, 2022
Population Livestock by Subdistrict and Type of Livestock in Purbalingga Regency, 2022

Kecamatan Subdistrict	Sapi Perah/Dairy Cattle			Sapi Potong/Beef Cattle		
	Jantan/ Male	Betina/ Female	Jumlah/ Total	Jantan/ Male	Betina/ Female	Jumlah/ Total
(1)	(2)	(3)	(4)	(5)	(6)	(7)
Kemangkon	4	-	4	587	359	946
Bukateja	6	23	29	398	162	560
Kejobong	-	2	2	252	433	685
Pengadegan	-	-	-	90	42	132
Kaligondang	1	1	2	135	86	221
Purbalingga	-	-	-	95	70	165
Kalimanah	-	-	-	56	45	101
Padamara	-	1	1	739	1 136	1 875
Kutasari	4	28	32	568	967	1 535
Bojongsari	2	9	11	686	1 111	1 797
Mrebet	1	1	2	563	965	1 528
Bobotsari	1	1	2	347	492	839
Karangreja	6	6	12	221	109	330
Karangjambu	-	-	-	100	310	410
Karanganyar	2	4	6	69	179	248
Kertanegara	-	-	-	353	53	406
Karangmoncol	-	1	1	294	199	493
Rembang	-	-	-	241	87	328
Purbalingga	27	77	104	5 794	6 805	12 599

Lanjutan Tabel/Continued Table 5.5.1

Kecamatan Subdistrict	Kuda/Horse			Kerbau/Buffalo		
	Jantan/ Male	Betina/ Female	Jumlah/ Total	Jantan/ Male	Betina/ Female	Jumlah/ Total
(1)	(8)	(9)	(10)	(11)	(12)	(13)
Kemangkon	-	-	-	8	23	31
Bukateja	2	1	3		5	5
Kejobong	9	4	13	2	9	11
Pengadegan	-	-	-	21	2	23
Kaligondang	-	-	-	2	11	13
Purbalingga	1	-	1	2	11	13
Kalimanah	7	-	12	9	18	27
Padamara	8	-	9	32	23	55
Kutasari	4	1	5	19	25	44
Bojongsari	10	6	16	9	14	23
Mrebet	-	-	-	34	55	89
Bobotsari		-	-	28	71	99
Karangreja	11	1	12	-	-	-
Karangjambu	-	-	-	83	62	145
Karanganyar	-	-	-	23	32	55
Kertanegara	1	-	1	2	5	7
Karangmoncol	-	-	-	23	52	75
Rembang	1	-	1	34	148	182
Purbalingga	54	19	73	331	566	897

Lanjutan Tabel/Continued Table 5.5.1

Kecamatan Subdistrict	Domba/Sheep			Kambing/Goat		
	Jantan/ Male	Betina/ Female	Jumlah/ Total	Jantan/ Male	Betina/ Female	Jumlah/ Total
(1)	(14)	(15)	(16)	(17)	(18)	(19)
Kemangkon	329	747	1 076	34 291	22 337	56 628
Bukateja	319	723	1 042	5 437	6 395	11 832
Kejobong	217	492	709	10 403	24 083	34 486
Pengadegan	72	164	236	8 397	12 640	21 037
Kaligondang	230	522	752	11 531	12 017	23 548
Purbalingga	339	770	1 109	628	710	1 338
Kalimanah	223	506	729	498	633	1 131
Padamara	754	1 711	2 465	2 308	4 151	6 459
Kutasari	803	1 821	2 624	8 719	12 424	21 143
Bojongsari	1 413	3 208	4 621	5 937	6 723	12 660
Mrebet	1 012	2 297	3 309	5 387	10 685	16 072
Bobotsari	522	1 185	1 707	2 330	3 996	6 326
Karangreja	317	720	1 037	3 492	5 127	8 619
Karangjambu	361	820	1 181	3 501	1 489	4 990
Karanganyar	330	750	1 080	3 333	3 343	6 676
Kertanegara	254	576	830	1 664	1 949	3 613
Karangmoncol	311	706	1 017	1 873	4 416	6 289
Rembang	176	398	574	4 588	11 909	16 497
Purbalingga	7 982	18 116	26 098	114 317	145 027	259 344

Lanjutan Tabel/*Continued Table* 5.5.1

Kecamatan Subdistrict	Babi/Pig		
	Jantan/ Male	Betina/ Female	Jumlah/ Total
(1)	(20)	(21)	(22)
Kemangkon	-	-	-
Bukateja	-	-	-
Kejobong	-	-	-
Pengadegan	-	-	-
Kaligondang	5	10	15
Purbalingga	-	-	-
Kalimanah	-	-	-
Padamara	-	-	-
Kutasari	698	795	1 493
Bojongsari	-	-	-
Mrebet	-	-	-
Bobotsari	-	-	-
Karangreja	-	-	-
Karangjambu	-	-	-
Karanganyar	-	-	-
Kertanegara	-	-	-
Karangmoncol	-	-	-
Rembang	-	-	-
Purbalingga	703	805	1 508

Catatan/Note: Angka Sementara/Preliminary Figures

Sumber/Source: Dinas Pertanian Kabupaten Purbalingga/Agriculture Department of Purbalingga Regency

Tabel 5.5.2 **Populasi Unggas Menurut Kecamatan dan Jenis Unggas di Kabupaten Purbalingga, 2022**
Population Poultry by Subdistrict and Type of Poultry in Purbalingga Regency, 2022

Kecamatan Subdistrict	Ayam/Chicken		Itik/ Duck
	Ras/ Layer/Broiler	Buras/ Native Chickens	
(1)	(2)	(3)	(4)
Kemangkon	135 183	41 116	9 313
Bukateja	541 189	89 141	13 492
Kejobong	1967 153	72 862	10 102
Pengadegan	529 681	26 368	692
Kaligondang	298 331	131 909	3 453
Purbalingga	95 092	4 922	2 582
Kalimanah	50 600	7 015	2 690
Padamara	78 497	23 196	2 076
Kutasari	415 177	58 777	898
Bojongsari	168 374	61 359	1 951
Mrebet	343 142	99 008	2 209
Bobotsari	163 686	32 152	1 904
Karangreja	285 460	40 868	721
Karangjambu	45 147	11 629	704
Karanganyar	122 066	32 759	1 688
Kertanegara	146 067	25 961	3 468
Karangmoncol	376 905	45 716	6 164
Rembang	151 034	25 016	4 023
Purbalingga	5 912 784	829 774	68 130

Catatan/Note: Angka Sementara/Preliminary Figures

Sumber/Source: Dinas Pertanian Kabupaten Purbalingga/Agriculture Department of Purbalingga Regency

Tabel
Table 5.5.3

Jumlah Ternak yang Dipotong di Rumah Pemotongan Hewan (RPH) Pemerintah Kabupaten Purbalingga Menurut Kecamatan, 2022
Number of Cattle Slaughtered at Purbalingga Regency Slaughtering Houses by Subdistrict, 2022

Kecamatan Subdistrict	Sapi Beef Cattle	Kerbau Buffalo	Babi/Pig	Kuda/Horse	Domba Sheep	Kambing Goat
(1)	(2)	(3)	(4)	(5)	(6)	(7)
Kemangkon	-	-	-	-	-	-
Bukateja	-	-	-	-	-	-
Kejobong	-	-	-	-	-	-
Pengadegan	-	-	-	-	-	-
Kaligondang	-	-	-	-	-	-
Purbalingga	1 421	-	-	-	-	-
Kalimanah	-	-	-	-	-	-
Padamara	-	-	-	-	-	-
Kutasari	-	-	-	-	-	-
Bojongsari	-	-	-	-	-	-
Mrebet	-	-	-	-	-	-
Bobotsari	-	-	-	-	-	-
Karangreja	-	-	-	-	-	-
Karangjambu	-	-	-	-	-	-
Karanganyar	-	-	-	-	-	-
Kertanegara	-	-	-	-	-	-
Karangmoncol	-	-	-	-	-	-
Rembang	-	-	-	-	-	-
Purbalingga	1 421	-	-	-	-	-

Catatan/Note: Angka Sementara/Preliminary Figures

Sumber/Source: Dinas Pertanian Kabupaten Purbalingga/Agriculture Department of Purbalingga Regency

Tabel 5.5.4 Jumlah Ternak yang Dipotong di Luar Rumah Potong Hewan (RPH) Pemerintah Kabupaten Purbalingga Menurut Kecamatan, 2022
Number of Cattle Slaughtered at Purbalingga Regency Outside Slaughtering Houses by Subdistrict, 2022

Kecamatan Subdistrict	Sapi Beef Cattle	Kerbau Buffalo	Babi/Pig	Kuda/ Horse	Domba Sheep	Kambing Goat
(1)	(2)	(3)	(4)	(5)	(6)	(7)
Kemangkon	238	-	-	-	104	370
Bukateja	242	-	-	-	96	824
Kejobong	186	-	-	-	135	6 109
Pengadegan	124	-	-	-	73	1 532
Kaligondang	232	-	-	-	105	343
Purbalingga	708	-	-	-	542	485
Kalimanah	300	-	-	-	359	515
Padamara	175	-	-	-	792	1 955
Kutasari	166	-	-	-	152	345
Bojongsari	243	-	-	-	116	341
Mrebet	150	-	-	-	80	791
Bobotsari	570	-	-	-	95	943
Karangreja	85	-	-	-	63	504
Karangjambu	24	-	-	-	71	545
Karanganyar	73	-	-	-	79	361
Kertanegara	79	-	-	-	98	400
Karangmoncol	169	-	-	-	83	742
Rembang	228	-	-	-	67	1 247
Purbalingga	3 992	-	-	-	3 110	18 352

Catatan/Note: Angka Sementara/Preliminary Figures

Sumber/Source: Dinas Pertanian Kabupaten Purbalingga/Agriculture Department of Purbalingga Regency

Tabel
Table 5.5.5**Produksi Susu Sapi, Daging, dan Kulit Ternak Menurut Kecamatan di Kabupaten Purbalingga, 2022**
Production of Cow's Milk, Meat and Livestock Leather by Subdistrict in Purbalingga Regency, 2022

Kecamatan Subdistrict	Susu Sapi Dairy Milk (liter)	Daging Meat (kg)
(1)	(2)	(3)
Kemangkon	-	323 751
Bukateja	20 743	285 075
Kejobong	1 804	331 057
Pengadegan	-	514 155
Kaligondang	902	438 039
Purbalingga	-	676 335
Kalimanah	-	445 980
Padamara	902	241 805
Kutasari	25 253	578 700
Bojongsari	8 117	232 161
Mrebet	902	325 217
Bobotsari	902	209 670
Karangreja	5 411	172 234
Karangjambu	-	44 697
Karanganyar	3 608	153 824
Kertanegara	-	103 365
Karangmoncol	902	466 251
Rembang	-	349 920
Purbalingga	69 446	5 892 236

Lanjutan Tabel/Continued Table 5.5.5

Kecamatan Subdistrict	Kulit (Lembar) Livestock Leather (sheet)			
	Sapi/ Cow	Kerbau/ Buffalo	Domba/ Sheep	Kambing/ Goat
(1)	(4)	(5)	(6)	(7)
Kemangkon	214	-	94	333
Bukateja	218	-	86	742
Kejobong	167	-	122	5 498
Pengadegan	112	-	66	1 379
Kaligondang	209	-	95	309
Purbalingga	1 916	-	488	437
Kalimanah	270	-	323	464
Padamara	158	-	713	1 758
Kutasari	149	-	137	311
Bojongsari	219	-	104	307
Mrebet	135	-	72	712
Bobotsari	513	-	86	848
Karangreja	77	-	57	454
Karangjambu	22	-	64	491
Karanganyar	66	-	71	325
Kertanegara	71	-	88	360
Karangmoncol	152	-	75	668
Rembang	205	-	60	1 122
Purbalingga	4 873	-	2 801	16 518

Catatan/Note: Angka Sementara/Preliminary Figures

Sumber/Source: Dinas Pertanian Kabupaten Purbalingga/Agriculture Department of Purbalingga Regency

Tabel
Table 5.5.6**Produksi Telur Unggas Menurut Kecamatan di Kabupaten Purbalingga (kg), 2022**
Poultry Egg Production by Subdistrict in Purbalingga Regency (kg), 2022

Kecamatan Subdistrict	Produksi Telur Egg Production			
	Ayam Ras/ Layer	Ayam Buras/ Native Chicken	Itik/ Duck	Puyuh/ Quail
(1)	(2)	(3)	(4)	(5)
Kemangkon	22 064	39 159	99 627	1 645
Bukateja	1370 719	123 893	142 188	12 173
Kejobong	2539 402	69 467	111 141	76 825
Pengadegan	1562 932	25 082	1 030	8 225
Kaligondang	647 780	174 439	34 038	21 715
Purbalingga	7 441	5 352	28 407	-
Kalimanah	56 927	14 238	25 285	16 475
Padamara	202 408	39 809	22 842	-
Kutasari	372 074	34 451	8 885	16 730
Bojongsari	74 043	88 637	16 729	4 277
Mrebet	794 377	114 737	24 299	1 645
Bobotsari	248 545	33 035	20 946	15 793
Karangreja	352 727	45 086	77	-
Karangjambu	19 348	13 032	7 187	11 515
Karanganyar	129 110	20 069	17 112	-
Kertanegara	81 856	28 845	37 083	2 797
Karangmoncol	1235 284	60 825	61 349	3 701
Rembang	34 975	39 834	44 259	2 468
Purbalingga	9 752 012	969 990	702 484	196 807

Catatan/Note: Angka Sementara/Preliminary Figures

Sumber/Source: Dinas Pertanian Kabupaten Purbalingga/Agriculture Department of Purbalingga Regency

Tabel
Table 5.5.7

Produksi Daging Unggas Menurut Kecamatan di Kabupaten Purbalingga (kg), 2022
Poultry Meat Production by Subdistrict in Purbalingga Regency (kg), 2022

Kecamatan Subdistrict	Produksi Daging Meat Production			
	Ayam Ras/ Layer	Ayam Buras/ Native Chicken	Itik/ Duck	Puyuh/ Quail
(1)	(2)	(3)	(4)	(5)
Kemangkon	513	43 347	4 384	61
Bukateja	15 393	56 290	4 243	188
Kejobong	28 444	38 773	2 868	1 255
Pengadegan	35 356	104 734	3 429	2 338
Kaligondang	7 274	47 399	4 031	1 011
Purbalingga	84	122 385	9 403	-
Kalimanah	1 352	21 503	6 986	339
Padamara	2 273	15 337	5 203	-
Kutasari	4 757	35 334	4 566	429
Bojongsari	836	56 865	6 393	-
Mrebet	31 995	11 977	7 554	-
Bobotsari	2 789	55 213	7 711	399
Karangreja	4 039	14 601	5 424	-
Karangjambu	238	16 371	2 889	439
Karanganyar	1 619	14 724	3 853	-
Kertanegara	1 561	12 939	2 153	-
Karangmoncol	12 619	20 131	4 224	109
Rembang	393	38 757	4 948	-
Purbalingga	151 535	726 680	90 262	6 568

Catatan/Note: Angka Sementara/Preliminary Figures

Sumber/Source: Dinas Pertanian Kabupaten Purbalingga/Agriculture Department of Purbalingga Regency

Tabel
Table 5.5.8

Net Export Ternak dan Unggas Menurut Jenis Ternak di Kabupaten Purbalingga (ekor), 2022
Net Export of Livestock and Poultry by Kind of Livestock and Poultry in Purbalingga Regency (tail), 2022

Jenis Ternak/Unggas <i>Type of Livestock or Poultry</i>	Jumlah Ternak/Unggas <i>Number of Livestock or Poultry</i>		
	Masuk <i>In</i>	Keluar <i>Out</i>	Selisih <i>Net Export</i>
(1)	(2)	(3)	(4)
Sapi Potong/ <i>Beef Cattle</i>	2 168	1 914	254
Sapi Perah/ <i>Dairy Cattle</i>	10	-	10
Kerbau/ <i>Buffalo</i>	-	2	- 2
Kuda/ <i>Horse</i>	-	-	
Kambing/ <i>Goat</i>	8 235	18 568	-10 333
Domba/ <i>Sheep</i>	1 394	2 185	- 791
Babi/ <i>Pig</i>	-	716	- 716
Ayam Pedaging/ <i>Broiler*</i>	479,07	374 354	-373 875
Ayam Petelur/ <i>Layer*</i>	103	77,65	25
Ayam Buras/ <i>Native Chicken</i>	96 776	115 114	-18 338
Itik/ <i>Duck</i>	9 168	14 923	-5 755
Puyuh/ <i>Quail**</i>	-	-	-
Itik Manila/ <i>Muscovy Duck</i>	-	-	-
Angsa/ <i>Goose</i>	-	-	-
Kelinci/ <i>Rabbit</i>	-	223	223

Catatan/Note: Angka Sementara/Preliminary Figures

Sumber/Source: Dinas Pertanian Kabupaten Purbalingga/Agriculture Department of Purbalingga Regency

Tabel
Table 5.5.9

Harga Ternak, Unggas, Susu dan Telur Menurut Jenis Ternak/Unggas di Kabupaten Purbalingga, 2022
Price of Livestock, Poultry, Cow's Milk, Egg and Livestock Leather by Kind of Livestock in Purbalingga Regency, 2022

Jenis Ternak/Unggas Kind of Livestock/Poultry	Satuan Unit	Harga (rupiah) Price (rupiah)
(1)	(2)	(3)
Sapi Potong/Beef Cattle	Ekor/Tail	22 000 000
Sapi Perah/Dairy Cattle	Ekor/Tail	18 000 000
Kerbau/Buffalo	Ekor/Tail	16 500 000
Kuda/Horse	Ekor/Tail	17 000 000
Kambing/Goat	Ekor/Tail	2 500 000
Domba/Sheep	Ekor/Tail	2 300 000
Babi/Pig	Ekor/Tail	1 000 000
DOC Broiler	Ekor/Tail	7 500
DOC Layer	Ekor/Tail	6 500
Ayam Pedaging/Broiler	Ekor/Tail	38 000
Ayam Petelur/Layer	Ekor/Tail	65 000
Ayam Buras/Native Chicken	Ekor/Tail	90 000
Itik/Duck	Ekor/Tail	70 000
DOD Itik/Day Old Duck	Ekor/Tail	7 000
Puyuh/Quail	Ekor/Tail	5 000
DOD Puyuh/DOD Quail	Ekor/Tail	2 700
Itik Manila/Muscovy Duck	Ekor/Tail	95 000
Angsa/Goose	Ekor/Tail	200 000
Kelinci/Rabbit	Ekor/Tail	65 000
Susu Murni/Cow's Milk	Liter/Liter	10 000
Telur Ayam Ras/Broiler Egg	Butir/Grain	1 600
Telur Ayam Buras/Native Chicken Egg	Butir/Grain	2 400
Telur Itik/Duck Egg	Butir/Grain	2 500
Telur Puyuh/Quail Egg	Butir/Grain	550
Kulit Sapi/Cow Leather	Lembar/Sheet	310 000
Kulit Kerbau/Buffalo Leather	Lembar/Sheet	210 000
Kulit Kambing/Goat Leather	Lembar/Sheet	35 000
Kulit Domba/Sheep Leather	Lembar/Sheet	58 000

Catatan/Note: Angka Sementara/Preliminary Figures

Sumber/Source: Dinas Pertanian Kabupaten Purbalingga/Agriculture Department of Purbalingga Regency

5.6 PERIKANAN FISHERY

Tabel 5.6.1 **Produksi Ikan (Kolam dan Sawah) Menurut Komoditas di Kabupaten Purbalingga, 2022**
Production of Fish (Pool and Wetland) by Type of Fish in Purbalingga Regency, 2022

Jenis Ikan Type of Fish	Kolam/ Pool		Sawah/ Wetland	
	Produksi (kg) Production (kg)	Nilai (ribu rupiah) Value (thousand rupiah)	Produksi (kg) Production (kg)	Nilai (ribu rupiah) Value (thousand rupiah)
(1)	(2)	(3)	(4)	(5)
Gurami/ Carp	366 150	15 378 000	-	-
Lele/ Catfish	2 225 550	40 616 375	-	-
Nila/ Parrot Fish	1 456 100	36 402 500	-	-
Patin/ Patin	147 800	2 512 600	-	-
Karper/Mas	5 040	126 000	-	-
Tawes	115 500	2 310 000	-	-
Nilem	754 100	18 852 500	-	-
Bawal/ Pomfret	1 202 845	20 448 365	-	-
Lainnya/ Other	-	-	-	-
Purbalingga	6 273 085	136 646 340	-	-

Sumber/Source: Dinas Ketahanan Pangan dan Perikanan Kabupaten Purbalingga/
Purbalingga Regency Department of Food and Fishery Resilience

Tabel
Table 5.6.2

Produksi dan Nilai Ikan Sungai dan Usaha Pembenihan Rakyat (UPR) Menurut Komoditas di Kabupaten Purbalingga, 2022
Production and Value of River Fish and Folk Seedling Enterprises by Type of Fish in Purbalingga Regency, 2022

Jenis Ikan <i>Type of Fish</i>	Ikan Sungai <i>River Fish</i>		Usaha Pembenihan Rakyat (UPR) <i>Folk Seedling Enterprises</i>	
	Produksi (kg) <i>Production (kg)</i>	Nilai (ribu rupiah) <i>Value (thousand rupiah)</i>	Produksi (ekor) <i>Production (tail)</i>	Nilai (ribu rupiah) <i>Value (thousand rupiah)</i>
(1)	(2)	(3)	(4)	(5)
Gurami/ <i>Carp</i>	-	-	16 300 000,00	4 890 000,00
Lele/ <i>Catfish</i>	12 711,15	381 334,50	221 200 000,00	19 438 000,00
Nila/ <i>Parrot Fish</i>	48 844,78	1 465 343,40	37 460 000,00	3 746 000,00
Patin/ <i>Patin</i>	-	-	-	-
Karper/Mas	-	-	2 830 000,00	707 500,00
Tawes	57 427,72	1 722 831,60	13 980 000,00	910 800,00
Nilem	30 425,56	912 766,80	19 000 000,00	1 316 000,00
Bawal/ <i>Pomfret</i>	-	-	-	-
Baung/ <i>Baung</i>	2 969,44	89 083,20	-	-
Keting	10 143,49	304 304,70	-	-
Lukas	35 215,84	1 056 475,20	-	-
Mujair	48 417,67	1 452 530,10	-	-
Seren	20 497,57	614 927,10	-	-
Udang Tawar/ <i>Fresh Shrimp</i>	4 088,85	122 665,50	-	-
Purbalingga	270 742,07	8 122 262,10	310 770 000,00	31 008 300,00

Sumber/Source: Dinas Ketahanan Pangan dan Perikanan Kabupaten Purbalingga/
Purbalingga Regency Department of Food and Fishery Resilience

Tabel
Table 5.6.3

**Produksi dan Nilai Produksi Ikan Hias Menurut Jenis Ikan
di Kabupaten Purbalingga, 2022**
*Production and Value of decorative fish by Type of Fish in
Purbalingga Regency, 2022*

Jenis Ikan <i>Type of Fish</i>	Triwulan I/ <i>Quarter I</i>		Triwulan II/ <i>Quarter II</i>	
	Produksi (ribu ekor) <i>Production</i> (<i>thousand tail</i>)	Nilai (ribu rupiah) Value (<i>thousand</i> <i>rupiah</i>)	Produksi (ribu ekor) <i>Production</i> (<i>thousand tail</i>)	Nilai (ribu rupiah) Value (<i>thousand</i> <i>rupiah</i>)
(1)	(2)	(3)	(4)	(5)
Black Ghost	1,13	4 528,00	0,99	3 960,00
Cherry Shrimp	48,50	31 525,00	49,00	31 850,00
Cory Bronze	170,30	374 660,00	169,20	372 240,00
Cupang Siamese Fighter	435,50	871 000,00	230,60	461 200,00
Gupi	212,30	212 300,00	213,90	213 900,00
Harlequin Rasbora	1 494,00	2 390 400,00	1 425,00	2 280 000,00
Koi	367,50	1 102 500,00	367,15	1 101 450,00
Lou Han	2,18	10 900,00	2,15	10 750,00
Manvis	121,80	146 160,00	122,10	146 520,00
Mas Koki; Koki	704,06	3 520 295,00	703,90	3 519 500,00
Platy Ekor Pedang	241,45	289 740,00	241,45	289 740,00
Platy Selatan; Mickey Mause Platy	4,08	3 264,00	4,17	3 336,00
Tetra	18,04	18 040,00	18,40	18 400,00
Udang Karang Mexican dwarf	6,55	13 100,00	6,45	12 900,00
Purbalingga	3 827,39	8 988 412,00	3 554,46	8 465 746,00

Lanjutan Tabel/Continued Table 5.6.3

Jenis Ikan <i>Type of Fish</i>	Triwulan III/ <i>Quarter III</i>		Triwulan IV/ <i>Quarter IV</i>	
	Produksi (ribu ekor) <i>Production</i> (<i>thousand tail</i>)	Nilai (ribu rupiah) Value (<i>thousand</i> <i>rupiah</i>)	Produksi (ribu ekor) <i>Production</i> (<i>thousand tail</i>)	Nilai (ribu rupiah) Value (<i>thousand</i> <i>rupiah</i>)
(1)	(6)	(7)	(8)	(9)
Black Ghost	1,13	5 660,00	1,26	6 310,00
Cherry Shrimp	48,50	36 375,00	48,60	36 450,00
Cory Bronze	170,30	425 750,00	172,00	430 000,00
Cupang Siamese Fighter	435,50	1 524 250,00	480,90	1 683 150,00
Gupi	212,30	318 450,00	214,30	321 450,00
Harlequin Rasbora	1 494,00	2 689 200,00	1 600,00	2 880 000,00
Koi	367,50	1 102 500,00	370,00	1 110 000,00
Lou Han	2,18	17 440,00	2,18	17 440,00
Manvis	121,80	219 240,00	123,20	221 760,00
Mas Koki; Koki	704,06	3 520 295,00	705,76	3 528 795,00
Platy Ekor Pedang	241,45	241 450,00	241,45	241 450,00
Platy Selatan; Mickey Mouse Platy	4,08	3 264,00	4,09	3 272,00
Tetra	18,04	18 040,00	18,94	18 940,00
Udang Karang Mexican dwarf	6,55	13 100,00	6,60	13 200,00
Purbalingga	3 827,39	10 135 014,00	3 989,28	10 512 217,00

Lanjutan Tabel/*Continued Table 5.6.3*

Jenis Ikan <i>Type of Fish</i>	Jumlah/ <i>Total</i>	
	Produksi (ribu ekor) <i>Production (thousand tail)</i>	Nilai (ribu rupiah) <i>Value (thousand rupiah)</i>
(1)	(10)	(11)
Black Ghost	4,52	20 458,00
Cherry Shrimp	194,60	136 200,00
Cory Bronze	681,80	1 602 650,00
Cupang Siamese Fighter	1 582,50	4 539 600,00
Gupi	852,80	1 066 100,00
Harlequin Rasbora	6 013,00	10 239 600,00
Koi	1 472,15	4 416 450,00
Lou Han	8,69	56 530,00
Manvis	488,90	733 680,00
Mas Koki; Koki	2 817,78	14 088 885,00
Platy Ekor Pedang	965,80	1 062 380,00
Platy Selatan; Mickey Mause Platy	16,42	13 136,00
Tetra	73,42	73 420,00
Udang Karang Mexican dwarf	26,15	52 300,00
Purbalingga	15 198,52	38 101 389,00

Sumber/*Source*: Dinas Ketahanan Pangan dan Perikanan Kabupaten Purbalingga/
Purbalingga Regency Department of Food and Fishery Resilience


BAB 6

INDUSTRI, PERTAMBANGAN DAN ENERGI

Chapter 6. *Industry, Mining and Energy*

JUMLAH PELANGGAN AIR DI KABUPATEN PURBALINGGA

Number of water customer in Purbalingga Regency



JUMLAH AIR YANG DISALURKAN

Number of Distributed Water

1.080.454 m³

JENIS PELANGGAN YANG MENERIMA
AIR MINUM PALING BANYAK ADALAH
RUMAH TINGGAL

969.664 m³ = 89,75%

Quantity of Distributed Sanitary Water to Dwelling House



PENJELASAN TEKNIS**TECHNICAL NOTES**

- | | |
|--|---|
| <p>1. Perusahaan atau usaha industri adalah suatu unit (kesatuan) usaha yang melakukan kegiatan ekonomi, bertujuan menghasilkan barang atau jasa, terletak pada suatu bangunan atau lokasi tertentu, dan mempunyai catatan administrasi tersendiri mengenai produksi dan struktur biaya serta ada seorang atau lebih yang bertanggung jawab atas usaha tersebut.</p> | <p>1. <i>A manufacturing establishment is defined as a production unit engaged in economic activity, producing goods or services, located in a building or in a certain location, keeping a business record concerning the production and cost structure, and having a person or more that are responsible to those activities.</i></p> |
| <p>2. Pelanggan adalah individu atau kelompok, baik rumah tangga, perusahaan atau institusi non profit yang membeli air bersih dari perusahaan air bersih.</p> | <p>2. <i>Customers are individuals or groups, whether household, company or non-profit institutions that buy water supply from water supply establishment.</i></p> |
| <p>3. Air disalurkan adalah volume air bersih dari perusahaan air bersih.</p> | <p>3. <i>Distributed water is the volume of water supply from water supply establishment.</i></p> |

ULASAN**DESCRIPTION****A. AIR MINUM**

Jumlah pelanggan dan produksi air minum ataupun air bersih dari tahun ke tahun terus meningkat. Pada tahun 2022 banyaknya pelanggan meningkat sebesar 3,27 persen dari tahun 2021 menjadi 58.387 pelanggan.

Pemakaian air yang disalurkan oleh PDAM Kabupaten Purbalingga ke pelanggan di tahun 2021 sebanyak 13.094.752 m³. Dan di tahun 2022 pemakaian yang disalurkan oleh PDAM meningkat menjadi 13.285.525 m³.

B. LISTRIK

Listrik merupakan salah satu produk energi yang sangat dibutuhkan oleh masyarakat. Jumlah pelanggan pada PT. PLN (Persero) Ranting Purbalingga sebanyak 277.090 pelanggan pada tahun 2022 dengan Kwh yang terjual adalah sebanyak 402.911.561 Kwh.

A. WATER SUPPLY

Number of customers and production of sanitary water increased from year to year. In 2022, number of costumer increased 3,27 percent from 2021 become 58.387 costumer.

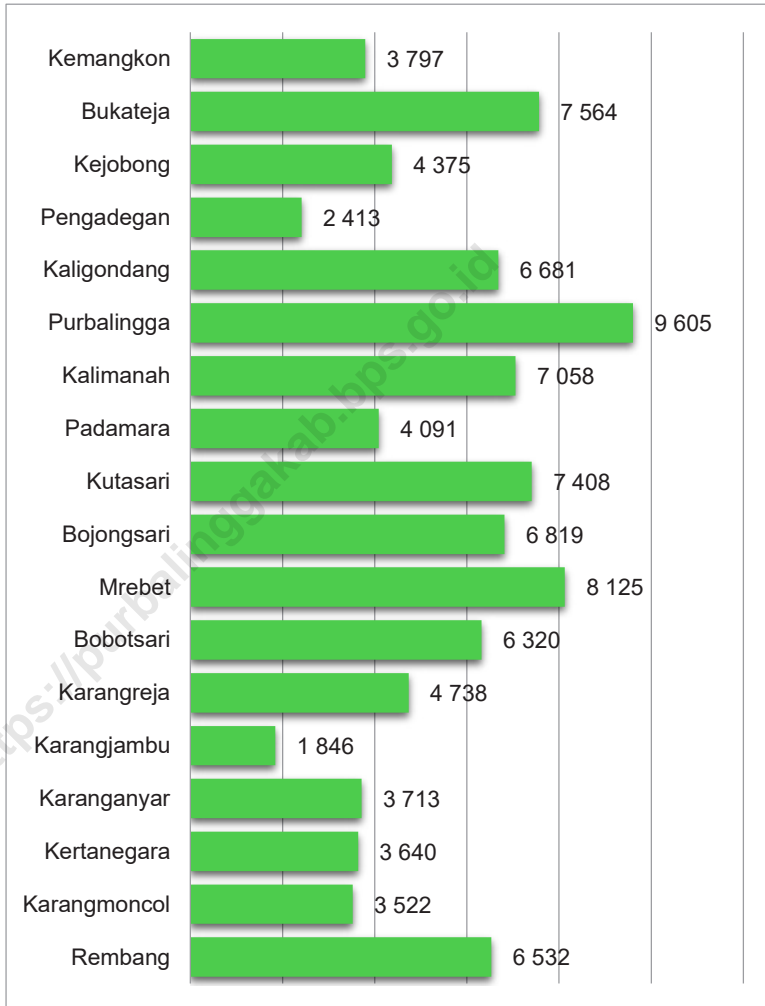
Sanitary water distributed by PDAM Purbalingga Regency to customers in 2021 as much as 13.094.752 m³. And in 2023 the sanitary water distributed by PDAM increased to 13.285.525 m³.

B. ELECTRICITY

Electricity one of product that very needed by the community. In 2022, number of customers at PT. PLN (Persero) Branch Purbalingga as many as 277.090 customers with 402.911.561 Kwh sold.

Gambar
Figures 6.1

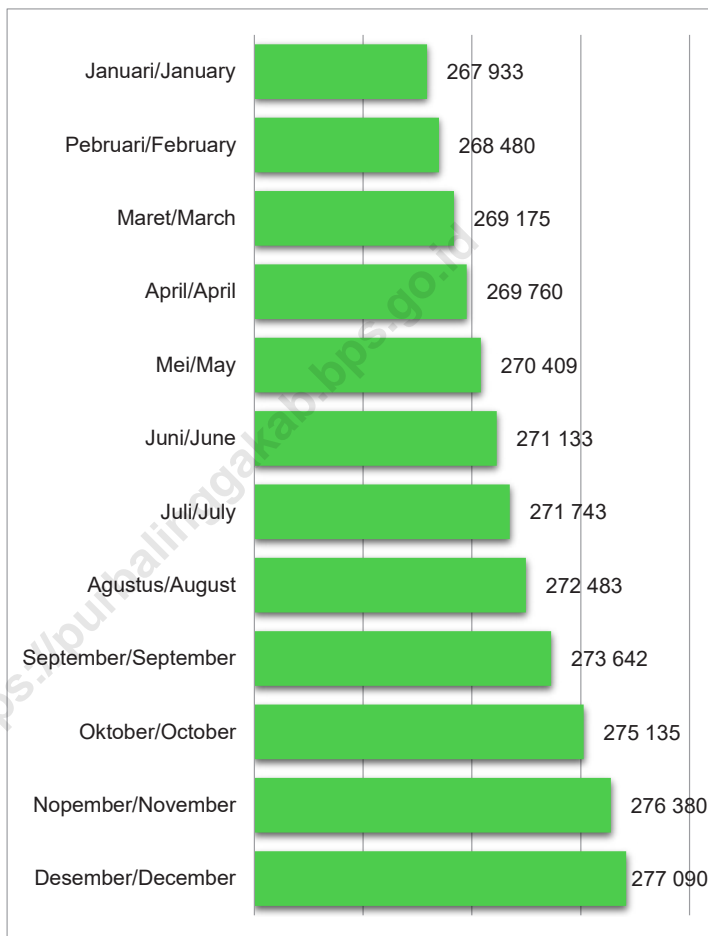
**Jumlah Usaha Menengah, Kecil dan Mikro (UMKM)
Menurut Kecamatan di Kabupaten Purbalingga, 2022**
*Number of Establishment (Medium, Small and Micro
Industry) by Subdistrict in Purbalingga Regency, 2022*



Sumber/Source : Dinas Koperasi dan UMK Kabupaten Purbalingga/ Office of Cooperatives and Micro-Small Industries Purbalingga Regency

Gambar 6.2
Figures

**Jumlah Pelanggan Listrik Pada PT. PLN (Persero)
Ranting Purbalingga Menurut Bulan, 2022**
**Number of Electricity Customer and Selling of Electricity
by PT. PLN (Persero) Ranting Purbalingga by Month,
2022**



Sumber/Source : PT. PLN (Persero) Ranting Purbalingga/ PT. PLN (Persero) Purbalingga Branch

Tabel
Table 6.1**Jumlah Pelanggan dan Air yang Disalurkan Menurut
Kecamatan di Kabupaten Purbalingga, 2022**
**Number of Customers and Distributed Water by Subdistrict
in Purbalingga Regency, 2022**

Kecamatan Subdistrict	Pelanggan Number of Customers	Air Disalurkan Distributed Water (m ³)	Nilai Value (Rp)
(1)	(2)	(3)	(4)
Kemangkong	3 822	63 424	103 488 560
Bukateja	982	20 268	36 414 900
Kejobong	38	642	1 073 310
Pengadegan	-	-	-
Kaligondang	6 285	102 172	169 045 450
Purbalingga	17 948	385 447	820 792 770
Kalimanah	8 012	136 572	237 959 930
Padamara	598	118 374	227 695 910
Kutasari	3 189	55 351	93 958 660
Bojongsari	5 077	83 208	139 204 760
Mrebet	1 715	28 661	48 337 440
Bobotsari	2 949	47 672	86 257 160
Karangreja	1 389	22 695	40 004 980
Karangjambu	-	-	-
Karanganyar	-	-	-
Kertanegara	-	-	-
Karangmoncol	-	-	-
Rembang	1 001	15 968	2 661 021 000
Purbalingga	58 387	1 080 454	2 030 844 040

Sumber/Source: PDAM Kabupaten Purbalingga/ PDAM Purbalingga Regency

Tabel
Table 6.2**Jumlah Pelanggan dan Air Minum yang Disalurkan oleh PDAM Menurut Jenis Pelanggan, 2022**
Number of Customer and Quantity of Distributed Sanitary Water by PDAM Purbalingga, 2022

Jenis Pelanggan <i>Type of Customer</i>	Jumlah Pelanggan <i>Number of Customers</i>	Air Minum yang disalurkan <i>Distributed Sanitary Water</i>	
		Jumlah (m ³) <i>Total (m³)</i>	Prosentase <i>Percentage</i>
(1)	(2)	(3)	(4)
Rumah Tempat Tinggal/ <i>Dwelling House</i>	55 573	969 664	89,75
Hotel/Obyek Wisata/Niaga Besar/Niaga Kecil/Hotel/ <i>Tourist Attraction/Large Commercial/Small Commercial</i>	769	22 920	2,12
Badan Sosial, Rumah Sakit dan Tempat Peribadatan/ <i>Social Agency, Hospital and Places of Worship</i>	792	14 998	1,39
Sarana Umum/ <i>Public Facilities</i>	12	609	0,06
Toko, Industri (Industri Besar/Industri Kecil) dan Perusahaan/ <i>Store, Industry (Large and Small Industry) and Company</i>	113	24 305	2,25
Instansi Pemerintah/ <i>Government Institutions:</i>			
- Pemerintah Daerah/ <i>Regional Government</i>	518	37 646	3,48
- TNI/Polri/ <i>Indonesian National Army Indonesian National Police</i>	610	10 312	0,95
Purbalingga	58 387	1 080 454	100,00

Sumber/Source: PDAM Kabupaten Purbalingga/ PDAM Purbalingga Regency

Tabel
Table 6.3**Jumlah Air Minum yang telah Disalurkan ke Pelanggan
oleh PDAM Purbalingga Menurut Bulan, 2022**
**Quantity of Sanitary Water Distributed to Customers by
PDAM Purbalingga by Month, 2022**

Bulan Month	Air Minum yang Disalurkan (m³) Distributed Sanitary Water (m³)	Persentase (%) Percentage (%)
(1)	(2)	(3)
Januari/ January	1 135 008	8,54
Pebruari/ February	1 150 182	8,66
Maret/ March	1 086 476	8,18
April/ April	1 071 669	8,07
Mei/ May	1 252 274	9,43
Juni/ June	1 026 599	7,73
Juli/ July	1 080 195	8,13
Agustus/ August	1 047 791	7,89
September/ September	1 097 630	8,26
Oktober/ October	1 164 977	8,77
Nopember/ November	1 092 270	8,22
Desember/ December	1 080 454	8,13
Purbalingga	13 285 525	100,00

Sumber/Source: PDAM Kabupaten Purbalingga/ PDAM Purbalingga Regency

Tabel
Table 6.4

Jumlah Pelanggan, Daya Tersambung dan KWH Terjual Menurut Golongan Tarif Pada PT. PLN (Persero) Ranting Purbalingga, 2021
Number of Customer, Electricity Power and Selling of Electricity by PT. PLN (Persero) Ranting Purbalingga, 2021

Golongan Tarif Grouping Cost	Pelanggan Customer	Daya Tersambung Electricity Power	Pemakaian KWH KWH Usage
(1)	(2)	(3)	(4)
S.1/220 VA			
S2 450- <200 KVA	7 832	12 519 600	1 217 466
S.3/200 KVA	5	3 215 000	305 312
Jumlah Tarif S	7 837	15 734 600	1 522 778
R1 450-R1 2200	247 201	177 242 600	22 193 491
R.2/3.500 VA s/d 5.500	845	3 520 700	294 939
R.3/6.600 VA keatas I	111	1 074 300	126 166
Jumlah Tarif R	248 157	181 837 600	22 614 596
B.1/450 VA s/d 5.500	8 232	14 353 850	1 461 402
B.2/6.600 VA s/d 200 K	1 048	16 672 100	2 131 459
B.3/ > 200 KVA	1	690 000	72 856
Jumlah Tarif B	9 281	31 715 950	3 665 717
I.1/450 s/d 14 KVA	72	415 750	39 491
I.2/ > 14 kVA s/d 200 KV	134	11 998 000	1 479 540
I.3/ > 200 KVA	40	23 990 000	3 552 385
I.4/ 30.000 KVA Keatas	-	-	-
Jumlah Tarif I	246	36 403 750	5 071 416
P.1/ 450 VA s/d 200 K	705	3 234 350	384 477
P.2/ > 200 KVA	-	-	-
P-3	1 205	3 242 816	613 305
Jumlah Tarif P	1 910	6 477 166	997 782
T/>200 KVA			
C/TM>200 KVA			
L	7	38 500	4 420
Purbalingga	267 438	272 207 566	33 876 709

Catatan/ Note: -S = Sosial/ Social -R = Rumah Tinggal/ Residential House -B = Usaha/Bisnis/ Business
 -P = Perkantoran/ Offices -I = Industri/ Industry -L = Khusus/ Special

Data 2022 belum tersedia/Data of 2022 not available yet

Sumber/Source: PT. PLN (Persero) Ranting Purbalingga/ PT. PLN (Persero) Purbalingga Branch

Tabel
Table 6.5**Jumlah Pelanggan, KWH Terjual Pada PT. PLN (Persero)
Ranting Purbalingga Menurut Bulan, 2022**
**Number of Customer and Selling of Electricity by PT. PLN
(Persero) Ranting Purbalingga by Month, 2022**

Bulan Month	Pelanggan Customer	KWH Terjual KWH Sold	Nilai KWH Terjual (ribu rupiah) Value KWH Sold (thousand rupiah)
(1)	(2)	(3)	(4)
Januari/ January	267 933	33 466 434	30 107 482
Pebruari/ February	268 480	29 934 516	27 695 854
Maret/ March	269 175	33 141 351	30 512 072
April/ April	269 760	32 815 866	30 533 049
Mei/ May	270 409	34 414 947	31 071 012
Juni/ June	271 133	33 517 404	30 653 360
Juli/ July	271 743	34 310 429	31 488 771
Agustus/ August	272 483	34 542 107	31 831 852
September/ September	273 642	33 733 887	31 099 507
Oktober/ October	275 135	34 336 572	31 474 983
Nopember/ November	276 380	33 648 828	30 870 892
Desember/ December	277 090	35 049 220	32 369 309
Purbalingga	277 090	402 911 561	369 708 141

Sumber/Source: PT. PLN (Persero) Ranting Purbalingga/ PT. PLN (Persero) Purbalingga Branch

Tabel
Table 6.6

Jumlah Perusahaan Industri Besar, Sedang dan Tenaga Kerja Menurut Kecamatan di Kabupaten Purbalingga, 2022
Number of Establishment (Large and Medium Industry) and Employee and Subdistrict in Purbalingga Regency, 2022

Kecamatan Subdistrict	Industri Besar Large Industry		Industri Sedang Medium Industry	
	Perusahaan Establishment	Tenaga Kerja Employee	Perusahaan Establishment	Tenaga Kerja Employee
(1)	(2)	(3)	(4)	(5)
Kemangkon	4	2 221	6	179
Bukateja	2	714	5	180
Kejobong	-	-	2	71
Pengadegan	1	101	8	225
Kaligondang	2	845	10	417
Purbalingga	8	16 080	6	226
Kalimanah	15	11 922	5	208
Padamara	6	5 582	5	299
Kutasari	-	-	7	290
Bojongsari	5	950	1	38
Mrebet	-	-	4	142
Bobotsari	2	1 561	3	137
Karangreja	-	-	2	63
Karangjambu	1	109	1	48
Karanganyar	-	-	1	28
Kertanegara	-	-	2	53
Karangmoncol	-	-	2	50
Rembang	-	-	2	107
Purbalingga	46	40 085	72	2 761

Lanjutan Tabel/*Continued Table 6.6*

Kecamatan <i>Subdistrict</i>	Jumlah <i>Total</i>	
	Perusahaan <i>Establishment</i>	Tenaga Kerja <i>Employee</i>
(1)	(6)	(7)
Kemangkon	10	2 400
Bukateja	7	894
Kejobong	2	71
Pengadegan	9	326
Kaligondang	12	1 262
Purbalingga	14	16 306
Kalimanah	20	12 130
Padamara	11	5 881
Kutasari	7	290
Bojongsari	6	988
Mrebet	4	142
Bobotsari	5	1 698
Karangreja	2	63
Karangjambu	2	157
Karanganyar	1	28
Kertanegara	2	53
Karangmoncol	2	50
Rembang	2	107
Purbalingga	118	42 846

Sumber/*Source*: Pendataan Updating Pendataan UMB/ *Updating Report Data Collection of UMB*

Tabel 6.7
Table

Jumlah Usaha Menengah, Kecil, dan Mikro (UMKM) Menurut Kecamatan di Kabupaten Purbalingga, 2020-2022
Number of Establishment (Medium, Small and Micro Industry) by Subdistrict in Purbalingga Regency, 2020-2022

Kecamatan Subdistrict	2020	2021	2022
(1)	(2)	(3)	(4)
Kemangkon	3 402	3 701	3 797
Bukateja	7 521	7 558	7 564
Kejobong	435	4 350	4 375
Pengadegan	2 405	2 405	2 413
Kaligondang	664	6 640	6 681
Purbalingga	9 454	9 555	9 605
Kalimanah	7 023	7 023	7 058
Padamara	4 066	4 066	4 091
Kutasari	7 402	7 402	7 408
Bojongsari	671	6 799	6 819
Mrebet	8 034	8 034	8 125
Bobotsari	6 302	6 302	6 320
Karangreja	4 681	4 681	4 738
Karangjambu	1 523	1 754	1 846
Karanganyar	3 683	3 683	3 713
Kertanegara	357	3 570	3 640
Karangmoncol	3 512	3 512	3 522
Rembang	6 502	6 502	6 532
Purbalingga	77 637	97 537	98 247

Sumber/Source: Dinas Koperasi dan UMK Kabupaten Purbalingga/
Office of Cooperatives and Micro-Small Industries Purbalingga Regency

BAB 7

PARIWISATA

Chapter 7. Tourism

KEDATANGAN WISATAWAN MANCANEgara KE KABUPATEN PURBALINGGA TAHUN 2022

6 ORANG

International visitor arrivals in 2022
accounted for 6 people

Sumber/Source: Dinas Pemuda, Olahraga & Pariwisata Kabupaten Purbalingga
Purbalingga Regency Office of Youth, Sports & Tourism

TINGKAT PENGHUNIAN KAMAR TIDUR

28,52%

Bed occupancy rate 28,52 percent

RATA-RATA LAMA MENGINAP TAMU ASING

1,31 Hari

Average length of stay of foreign 1,31 days

Sumber/ Source: Badan Pusat Statistik melalui Survei Perusahaan/Usaha Jasa Akomodasi
BPS-Statistics Indonesia by Accommodation Services Establishment Survey

PENJELASAN TEKNIS

1. Wisatawan mancanegara (wisman) ialah setiap pengunjung yang mengunjungi suatu negara di luar tempat tinggalnya, didorong oleh satu atau beberapa keperluan tanpa bermaksud memperoleh penghasilan di tempat yang dikunjungi dan lamanya kunjungan tersebut tidak lebih dari satu tahun (12 bulan).

TECHNICAL NOTES

1. *An International Visitor is any person visiting a country other than his usual place of residence for any reason other than for earning income in the country visited, and the length of stay is no more than one year (12 months).*

<https://purbalinggakab.bps.go.id>

ULASAN

Pembangunan kepariwisataan diarahkan pada peningkatan pariwisata untuk menjadi sektor andalan yang mampu menggalakkan kegiatan ekonomi. Keberhasilan dalam bidang pariwisata dicerminkan dengan semakin meningkatnya jumlah pengunjung obyek wisata.

Pada tahun 2022 jumlah pengunjung mengalami peningkatan dari tahun sebelumnya. Tercatat jumlah pengunjung di seluruh objek wisata sebanyak 2.344.273 orang dan memberikan pemasukan sebesar 34.377.747.202 rupiah.

Jumlah rumah makan/restoran di Kabupaten Purbalingga menurun dari tahun 2021 menjadi 22 buah rumah makan/restoran pada tahun 2022. Diharapkan kedepan sarana ini dapat ditingkatkan lagi baik dari segi kualitas maupun kuantitas.

DESCRIPTION

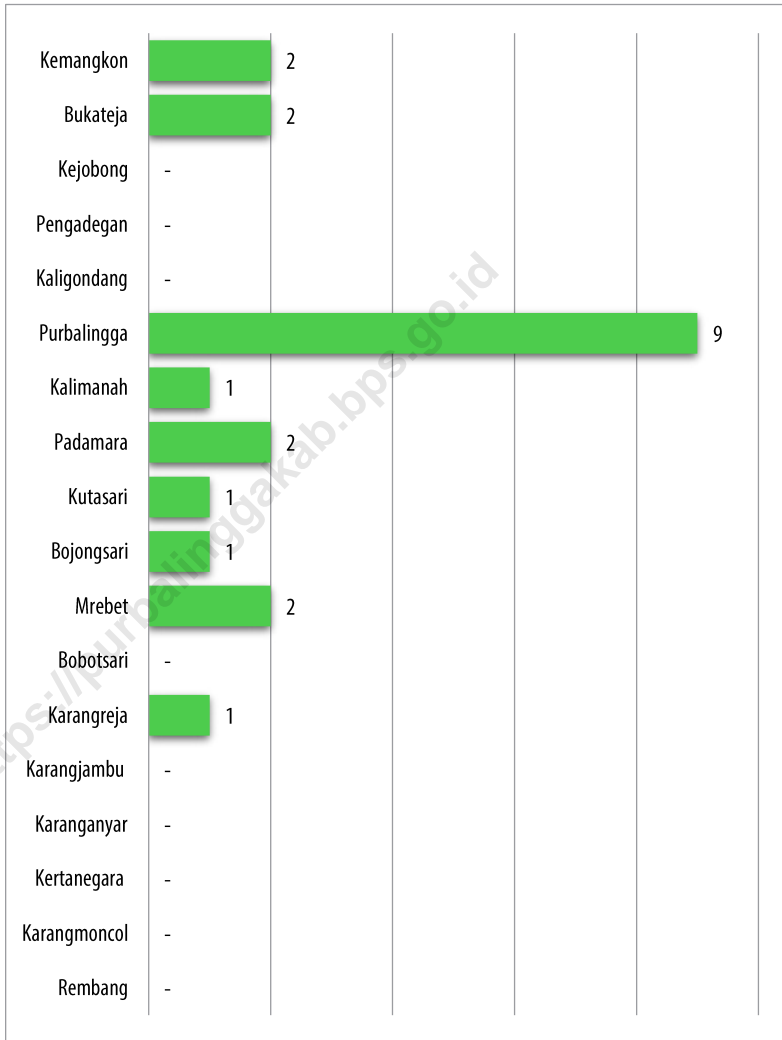
Development of tourism directed to improving tourism become leading sectors were able to promote economic activity. Success in tourism reflected the increasing number of visitor attractions.

In 2022 the number of visitors has increased from the previous year. It was recorded that the number of visitors in all tourist attractions as many as 2,344,723 people and providing income of 34,377,747,202 rupiahs.

The number of restaurants in Purbalingga Regency has decreased from 2021 to 22 restaurants in 2022. Hopefully in the future this facility can be improved both in quality and quantity.

Gambar 7.1
Figures

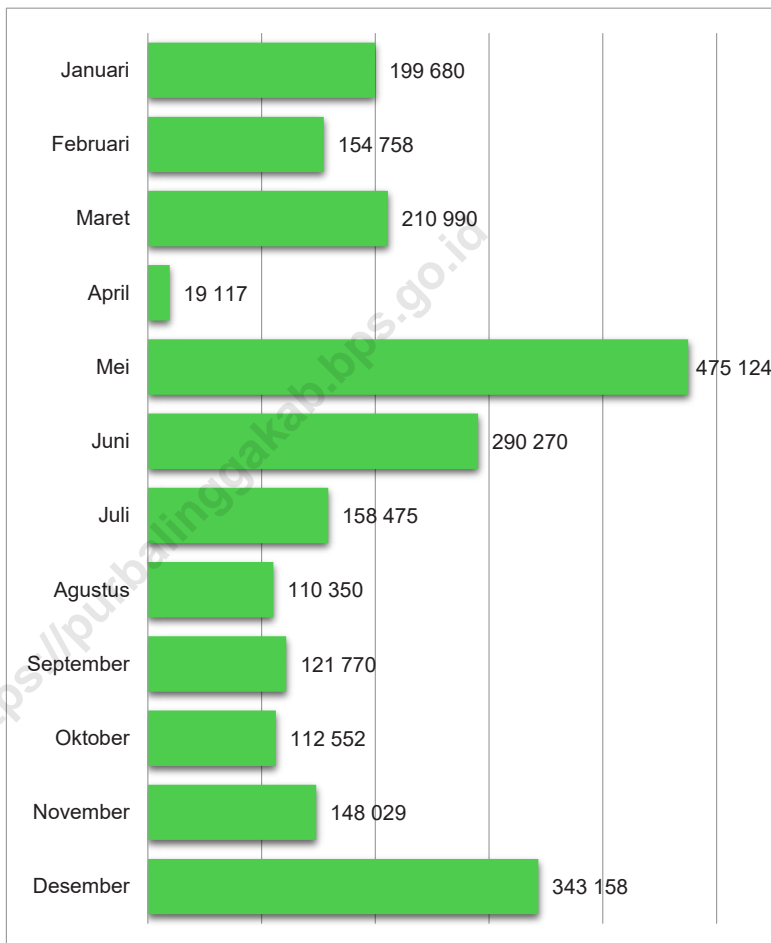
Jumlah Rumah Makan/Restoran Menurut Kecamatan di Kabupaten Purbalingga, 2022
Number of Restaurants by Sub District in Purbalingga Regency, 2022



Sumber/Source : Dinas Pemuda, Olahraga & Pariwisata Kabupaten Purbalingga/
Purbalingga Regency Office of Youth, Sports & Tourism

Gambar 7.2
Figures

Jumlah Wisatawan Domestik dari Obyek Wisata Menurut Bulan di Kabupaten Purbalingga, 2022
Number of Domestic Visitors from Tourist Attraction by Month in Purbalingga Regency, 2022



Sumber/Source : Dinas Pemuda, Olahraga & Pariwisata Kabupaten Purbalingga/
Purbalingga Regency Office of Youth, Sports & Tourism

Tabel
Table 7.1

Jumlah Rumah Makan/Restoran Menurut Kecamatan di Kabupaten Purbalingga, 2019–2022
Number of Restaurants by Subdistrict in Purbalingga Regency, 2019–2022

Kecamatan Subdistrict	2019	2020	2021	2022
(1)	(2)	(3)	(4)	(5)
Kemangkon	3	4	4	2
Bukateja	2	4	4	2
Kejobong	1	1	1	...
Pengadegan	-	1	1	...
Kaligondang	1	1	1	...
Purbalingga	40	42	42	9
Kalimanah	4	4	4	1
Padamara	4	4	4	2
Kutasari	3	3	3	1
Bojongsari	4	4	4	1
Mrebet	2	2	2	2
Bobotsari	3	3	3	...
Karangreja	2	2	2	1
Karangjambu	-	-	-	-
Karanganyar	-	-	-	-
Kertanegara	-	-	-	-
Karangmoncol	-	-	-	-
Rembang	-	-	-	-
Purbalingga	69	75	75	22

Sumber/Source: Dinas Pemuda, Olahraga & Pariwisata Kabupaten Purbalingga/ Purbalingga Regency Office of Youth, Sports & Tourism

Tabel
Table 7.2**Jumlah Wisatawan dan Pendapatan dari Obyek Wisata
Menurut Bulan di Kabupaten Purbalingga, 2022**
**Number of Visitors and Revenue from Tourist Attraction by
Month in Purbalingga Regency, 2022**

Bulan Month	Wisatawan Visitor		Pendapatan (rupiah) Revenue (rupiah)
	Mancanegara Internasional	Domestik Domestic	
(1)	(2)	(3)	(4)
Januari/ January	-	199 680	3 276 022 250
Pebruari/ February	-	154 758	2 273 382 375
Maret/ March	1	210 990	2 835 871 875
April/ April	2	19 117	256 589 900
Mei/ May	-	475 124	8 318 748 575
Juni/ June	-	290 270	4 696 058 750
Juli/ July	-	158 475	2 380 961 950
Agustus/ August	-	110 350	1 245 542 350
September/ September	3	121 770	1 687 021 150
Oktober/ October	-	112 552	1 614 774 700
Nopember/ November	-	148 029	1 904 726 327
Desember/ December	-	343 158	3 888 047 000
Purbalingga	6	2 344 273	34 377 747 202

Sumber/Source: Dinas Pemuda, Olahraga & Pariwisata Kabupaten Purbalingga/ Purbalingga Regency Office of Youth, Sports & Tourism

Tabel
Table 7.3

Rata-rata Lama Menginap Tamu Asing dan Tamu Domestik Menurut Bulan di Kabupaten Purbalingga (hari), 2022
Average Length of Stay of Foreign and Domestic Visitors by Month in Purbalingga Regency (day), 2022

Bulan Month	Tamu Asing Foreign Visitor	Tamu Indonesia Indonesian Visitor	Tamu Asing + Indonesia Foreign + Indonesian Visitor
(1)	(2)	(3)	(4)
Januari/ <i>January</i>	-	1,16	1,16
Pebruari/ <i>February</i>	-	1,16	1,16
Maret/ <i>March</i>	-	1,15	1,15
April/ <i>April</i>	-	1,24	1,24
Mei/ <i>May</i>	-	1,38	1,38
Juni/ <i>June</i>	-	1,52	1,52
Juli/ <i>July</i>	-	1,16	1,16
Agustus/ <i>August</i>	-	1,48	1,48
September/ <i>September</i>	-	1,38	1,38
Oktober/ <i>October</i>	-	1,45	1,45
Nopember/ <i>November</i>	-	1,33	1,33
Desember/ <i>December</i>	-	1,35	1,35
Purbalingga	-	1,31	1,31

Sumber/Source: BPS, Survei Perusahaan/Usaha Jasa Akomodasi/
BPS-Statistics Indonesia, Accommodation Services Establishment Survey

Tabel
Table 7.4

Tingkat Penghunian Kamar, Tempat Tidur dan Ganda Kamar Hotel dan Akomodasi Lainnya Menurut Jenis Hotel dan Bulan di Kabupaten Purbalingga, 2022
Room, Bed and Guest Occupancy Rate of Hotels and Other Accommodations by Type of Accomodation and Month in Purbalingga Regency, 2022

Bulan Month	Kamar (persen) Room (percent)	Tempat Tidur (persen) Bed (percent)	Ganda Kamar (persen) Guest per Room
(1)	(2)	(3)	(4)
Januari/ January	29,97	30,36	2,25
Pebruari/ February	20,45	22,37	2,00
Maret/ March	23,69	26,43	2,04
April/ April	10,73	11,74	2,00
Mei/ May	39,59	47,28	2,18
Juni/ June	30,61	33,79	2,02
Juli/ July	23,94	27,24	2,08
Agustus/ August	23,84	29,42	2,25
September/ September	29,93	34,39	2,13
Oktober/ October	37,58	44,49	2,19
Nopember/ November	31,89	38,08	2,21
Desember/ December	37,66	57,13	2,34
Purbalingga	28,52	33,10	2,17

Sumber/Source: BPS, Survei Perusahaan/Usaha Jasa Akomodasi/
BPS-Statistics Indonesia, Accommodation Services Establishment Survey

BAB 8

TRANSPORTASI DAN KOMUNIKASI

Chapter 8. *Transportation and Communication*

STATISTIK TELEKOMUNIKASI PURBALINGGA 2022

Statistics of Telecommunication in Purbalingga 2022



Jumlah Menara Telekomunikasi

Number of Telecommunication Towers

170 Menara
Tower

5 Surat Kabar Lokal
Local Newspaper



7 Stasiun Radio Lokal
Local Radio Station

2 Stasiun Televisi Lokal
Local Television Station



15 Stasiun Televisi Nasional
Nasional Television Station

PENJELASAN TEKNIS

1. Kendaraan bermotor adalah setiap kendaraan yang digerakkan oleh peralatan teknik yang ada pada kendaraan tersebut, biasanya digunakan untuk angkutan orang atau barang di atas jalan raya selain kendaraan yang berjalan di atas rel. Kendaraan bermotor yang dicatat adalah semua jenis kendaraan kecuali kendaraan bermotor TNI/Polri dan Korps Diplomatik.
2. Mobil penumpang adalah setiap kendaraan bermotor yang dilengkapi dengan tempat duduk untuk sebanyak-banyaknya delapan orang, tidak termasuk tempat duduk untuk pengemudi, baik dilengkapi atau tidak dilengkapi bagasi.
3. Mobil bis adalah setiap kendaraan bermotor yang dilengkapi dengan tempat duduk untuk lebih dari delapan orang, tidak termasuk tempat duduk untuk pengemudi, baik dilengkapi atau tidak dilengkapi bagasi.
4. Mobil truk adalah setiap kendaraan bermotor yang digunakan untuk angkutan barang, selain mobil penumpang, mobil bis dan kendaraan bermotor roda dua.
5. Kantor Pos adalah tempat pemberi pelayanan komunikasi tertulis dan atau surat elektronik, layanan paket, layanan logistik, layanan transaksi keuangan, dan

TECHNICAL NOTES

1. *Motor vehicles are any kind of vehicles motorized by machine set up in those vehicles, they are usually used for transporting peoples or goods on roads except vehicles moving along a railway line. The data cover all kinds of motor vehicles except those belong to Indonesia Army Force Indonesian State Police and Diplomatic Corps.*
2. *Passenger cars are any motor vehicles with no more than eight seats, excluding seat for driver, it can be with or without hoot.*
3. *Buses are large passenger cars having seats for more than eight passengers, excluding seat for driver, it can be with or without hoot.*
4. *Trucks are any motor vehicles used to transport goods excluding passenger cars, buses, and motorcycles.*
5. *Post Office is a service provider facility of written communication and or electronic mail, parcel service, logistics services, financial transaction services, and postal services to the public. Postal house has the same function as the post office and subsidiary of post office, the difference is that postal house is usually located in remote areas.*

layanan keagenan pos untuk kepentingan umum. Rumah pos berfungsi sama seperti kantor pos dan kantor pos pembantu, bedanya rumah pos biasanya terletak di daerah terpencil.

<https://purbalinggakab.bps.go.id>

ULASAN**DESCRIPTION****A. PANJANG JALAN**

Jalan merupakan prasarana darat yang sangat penting untuk memperlancar kegiatan perekonomian. Dengan makin meningkatnya jumlah kendaraan maka memerlukan peningkatan pembangunan infrastruktur jalan untuk memudahkan mobilitas penduduk dan memperlancar distribusi barang dari suatu daerah ke daerah lainnya.

Panjang jalan Kabupaten di Kabupaten Purbalingga mencapai 888,087 km. Pada tahun 2022 jalan beraspal sepanjang 858,764 km, sisanya merupakan jalan kerikil dan jalan tanah sepanjang 29,323 km.

Jalan Kabupaten tersebut sekitar 70 persen dalam kondisi baik, 18 persen dalam kondisi rusak sedang, 5 persen dalam kondisi rusak dan 6 persen dalam kondisi rusak berat.

B. ANGKUTAN DARAT

Untuk memenuhi kebutuhan transportasi darat diperlukan berbagai sarana angkutan terutama adalah kendaraan bermotor.

Tahun 2022 jumlah kendaraan bermotor yang wajib uji berdasarkan ketentuan wajib bayar retribusi sejumlah 7.027 kendaraan. Terdiri dari 894 mobil bus, 6.107 mobil barang, dan 26 sedan.

A. LENGTH OF ROAD

Roads are very important terrestrial infrastructure to facilitate economic activities. Increasing number of vehicles require increase of road infrastructure development to facilitate mobility of the population and improve distribution of goods from one region to another.

Purbalingga Regency length of road reached 888,087 km, consists of pavement road along 858,764 km, the rest soil road along 29,323 km.

District road around 70 percent in good condition, 18 percent in moderate condition, 5 percent in damaged condition and 6 percent in heavy damaged.

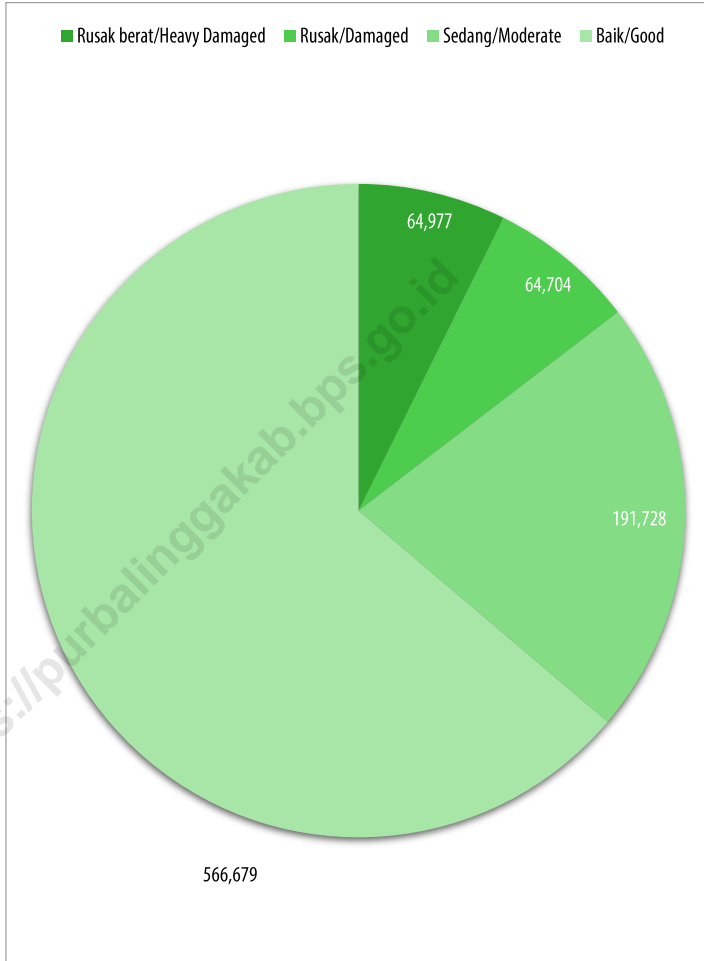
B. LAND TRANSPORT

To fulfill the need of land transport required various means of transport, especially motor vehicles.

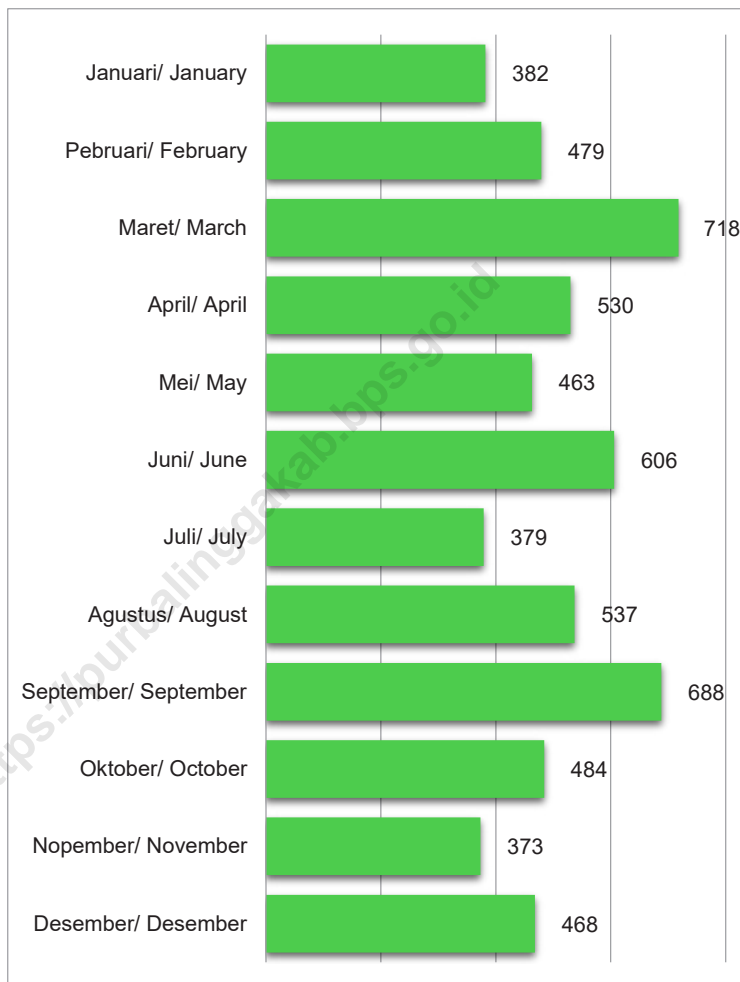
In 2022, number of vehicles required to mandatory testing based on levy obligation to pay as many as 7.027 vehicles. Consists of 894 buses, 6.107 goods cars, and 26 sedans.

Gambar 8.1
Figures

Panjang Jalan Kabupaten Menurut Kondisi Jalan di Kabupaten Purbalingga (km), 2022
Length of Regency Roads by Road Condition in Purbalingga Regency (km), 2022



Sumber/Source : Dinas Pekerjaan Umum dan Penataan Ruang Kabupaten Purbalingga
Purbalingga Regency Office of Public Work and Spatial Planning

Gambar 8.2
Figures**Jumlah Kendaraan Bermotor Wajib Uji Berjenis Mobil
Barang di Kabupaten Purbalingga, 2022**
**Number of Motor Vehicles Mandatory Testing of Freight
Cars in Purbalingga Regency, 2022**

Sumber/Source : Dinas Perhubungan Kabupaten Purbalingga/ Office of Transportation Purbalingga Regency

8.1 TRANSPORTASI TRANSPORTATION

Tabel 8.1.1 **Panjang Jalan Menurut Kecamatan dan Tingkat Kewenangan Pemerintahan (km), 2022**
Length of Roads by Subdistrict and Level of Government Authority (km), 2022

Kecamatan Subdistrict	Negara State	Provinsi Province	Kabupaten Regency	Jumlah Total
(1)	(2)	(3)	(4)	(5)
Kemangkon	59,93	59,93
Bukateja	61,05	61,05
Kejobong	61,77	61,77
Pengadegan	43,29	43,29
Kaligondang	68,43	68,43
Purbalingga	64,56	64,56
Kalimanah	35,49	35,49
Padamara	33,74	33,74
Kutasari	44,45	44,45
Bojongsari	45,00	45,00
Mrebet	64,34	64,34
Bobotsari	26,09	26,09
Karangreja	44,02	44,02
Karangjambu	35,51	35,51
Karanganyar	37,10	37,10
Kertanegara	20,79	20,79
Karangmoncol	70,89	70,89
Rembang	71,65	71,65
Purbalingga	...	34,25	888,09	922,34

Sumber/Source: Dinas Pekerjaan Umum dan Penataan Ruang Kabupaten Purbalingga/
Purbalingga Regency Office of Public Work and Spatial Planning

Tabel
Table 8.1.2

**Panjang Jalan Menurut Jenis Permukaan Jalan di
Kabupaten Purbalingga (km), 2019–2022**
*Length of Roads by Type of Road Surface in Purbalingga
Regency (km), 2019–2022*

Jenis Permukaan Jalan Type of Road Surface	2019	2020	2021	2022
(1)	(2)	(3)	(4)	(5)
Aspal/Paved	869,027	780,793	837,498	858,764
Kerikil/Gravel	16,857	107,294	49,589	28,323
Tanah/Soil	2,203	-	1,000	1,000
Lainnya/Others	-	-	-	-
Jumlah/Total	888,087	888,087	888,087	888,087

Sumber/Source: Dinas Pekerjaan Umum dan Penataan Ruang Kabupaten Purbalingga/
Purbalingga Regency Office of Public Work and Spatial Planning

Tabel
Table 8.1.3**Panjang Jalan Menurut Kondisi Jalan di Kabupaten Purbalingga (km), 2020–2022**
Length of Roads by Condition of Roads in Purbalingga Regency (km), 2020–2022

Kondisi Jalan Condition of Roads	2019	2020	2021	2022
(1)	(2)	(3)	(4)	(5)
Rusak Berat/ <i>Severely Damage</i>	80,66	107,294	56,739	64,977
Rusak/ <i>Damage</i>	28,75	83,673	43,015	64,704
Sedang/ <i>Moderate</i>	100,59	103,243	163,167	191,728
Baik/ <i>Good</i>	678,09	593,877	625,166	566,679

Sumber/*Source*: Dinas Pekerjaan Umum dan Penataan Ruang Kabupaten Purbalingga/
Purbalingga Regency Office of Public Work and Spatial Planning

Tabel
Table 8.1.4

**Jumlah Kendaraan Bermotor Wajib Uji Berdasarkan
Ketentuan Wajib Bayar Uji Kendaraan di Kabupaten
Purbalingga, 2022**
*Number of Motor Vehicles Mandatory Testing Based from
Retribution Payer Test Conditions in Purbalingga Regency,
2022*

Bulan Month	Mobil Bus Buses	Mobil Penumpang Umum Public Passenger Cars	Mobil Barang Freight cars
(1)	(2)	(3)	(4)
Januari/ January	89	-	382
Pebruari/ February	53	-	479
Maret/ March	30	-	718
April/ April	98	-	530
Mei/ May	75	-	463
Juni/ June	64	-	606
Juli/ July	106	-	379
Agustus/ August	64	-	537
September/ September	41	-	688
Oktober/ October	93	-	484
Nopember/ November	58	-	373
Desember/ December	123	-	468
Purbalingga	894	-	6 107

Lanjutan Tabel/Continued Table 8.1.4

Bulan Month	Kendaraan Khusus Special Vehicles	Kereta Wagon	Sedan Saloon Car
(1)	(5)	(6)	(7)
Januari/ January	-	-	-
Pebruari/ February	-	-	-
Maret/ March	-	-	-
April/ April	-	-	-
Mei/ May	-	-	1
Juni/ June	-	-	6
Juli/ July	-	-	13
Agustus/ August	-	-	-
September/ September	-	-	1
Oktober/ October	-	-	-
Nopember/ November	-	-	-
Desember/ December	-	-	-
Purbalingga	-	-	26

Catatan/Note: Mobil bus termasuk didalamnya mobil penumpang umum/ Buses included public passenger cars
 Kendaraan khusus termasuk didalamnya crane/ambulance/ Special Vehicles included crane/ambulance
 Sumber/Source: Dinas Perhubungan Kabupaten Purbalingga/ Office of Transportation Purbalingga Regency

Tabel
Table 8.1.5

Jumlah Kendaraan Bermotor Wajib Uji Berdasarkan Jumlah Berat Bruto (JBB) dan Jenis Kendaraan di Kabupaten Purbalingga, 2022
Number of Motor Vehicles Mandatory Testing Based from Total Gross Weight and Type of Vehicle in Purbalingga Regency, 2022

Jumlah Berat Bruto <i>Total Gross Weight</i> (kg)	Mobil Penumpang <i>Passenger Cars</i>	Mobil Bus <i>Buses</i>	Mobil Barang <i>Freight cars</i>	Taxi
(1)	(2)	(3)	(4)	(5)
0-3500	-	621	4 198	26
3501-7500	-	211	1 287	-
> 7500	-	62	1	-
Kereta Gandeng/ <i>Trailers</i>	-	-	-	-
Kereta Tempel/ <i>Outboard Train</i>	-	-	-	-
Purbalingga	-	894	5 486	26

Lanjutan Tabel/Continued Table 8.1.5

Jumlah Berat Bruto Total Gross Weight (kg)	Kendaraan Khusus Special Vehicles	Kereta Gandeng Trailers	Kereta Tempel Outboard Train	Jumlah Total
(1)	(6)	(7)	(8)	(9)
0-3500	-	-	-	4 845
3501-7500	-	-	-	1 498
> 7500	-	-	10	73
Kereta Gandeng/ Trailers	-	-	-	-
Kereta Tempel/ Outboard Train	-	-	-	-
Purbalingga	-	-	10	6 416

Catatan/Note: terdapat 611 kendaraan yang diujikan di kabupaten lain/ there were 611 vehicles tested in other regency

Sumber/Source: Dinas Perhubungan Kabupaten Purbalingga/ Office of Transportation Purbalingga Regency

8.2 KOMUNIKASI COMMUNICATION

Tabel 8.2.1 Jumlah Kantor Pos Pembantu Menurut Kecamatan di Kabupaten Purbalingga, 2022
Number of Post Offices Subsidiaries by Subdistrict in Purbalingga Regency, 2022

Kecamatan Subdistrict	Kantor Pos	Pos Pembantu	Rumah Pos
(1)	(2)	(3)	(4)
Kemangkon	-	1	-
Bukateja	-	1	2
Kejobong	-	1	2
Pengadegan	-	1	-
Kaligondang	-	1	4
Purbalingga	1	-	10
Kalimanah	-	1	1
Padamara	-	1	1
Kutasari	-	1	5
Bojongsari	-	1	2
Mrebet	-	1	3
Bobotsari	-	1	1
Karangreja	-	1	-
Karangjambu	-	1	-
Karanganyar	-	1	-
Kertanegara	-	1	-
Karangmoncol	-	1	-
Rembang	-	1	-
Purbalingga	1	17	31

Sumber/Source: PT. Pos Indonesia (Persero) Cabang Purbalingga/ PT. Pos Indonesia Purbalingga Branch

Tabel 8.2.2 **Jumlah Transaksi Operasional PT. Pos Indonesia (Persero) Cabang Purbalingga Menurut Jenis Produk, 2022**
Table **Number of Operational Transactions of PT. POS Indonesia Purbalingga Branch by Kind of Product, 2022**

Jenis Produk <i>Kind of Product</i>	Jumlah Transaksi <i>Number of Transaction</i>
(1)	(2)
SURAT POS/ LETTER POST	
Kiriman Dalam Negeri/ Domestic Mail	
Biasa/ <i>Regular</i>	22 756
Kilat/ <i>Express</i>	-
Kilat Khusus/ <i>Special Express</i>	141 191
POS Express/ <i>POST Express</i>	19 255
Kiriman Luar Negeri/ Overseas Shipments	
Biasa/ <i>Regular</i>	35
Udara/ <i>Air</i>	921
PENJUALAN PERANGKO DAN METERAI/ SALES STAMP AND MATERAI	
Perangko (keping)/Stamp (Pieces)	9 704
Meterai (keping)/Materai (Pieces)	1 096 500
PAKET POS/ POSTAL PACKAGE	
Dalam Negeri/Domestic	-
Luar Negeri/Abroad	-
WESEL POS (lembar)/ POSTAL MONEY ORDER (sheet)	
Kirim/ <i>Mail</i>	4 426
Bayar/ <i>Pay</i>	11 706
GIRO dan CEK POS (lembar)/ GIRO AND POSTAL CHECK (sheet)	
Setoran/ <i>Deposit</i>	-
Penarikan/ <i>Withdrawal</i>	-

Lanjutan Tabel/*Continued Table* 8.2.2

Jenis Produk <i>Kind of Product</i>	Jumlah Transaksi <i>Number of Transaction</i>
(1)	(2)
JPS/NON JPS/ Joint Planning Session/Non Joint Planning Session	
BANK TABUNGAN/ SAVINGS BANK	
Penabungan/ <i>Savings</i>	1 181 454
Penarikan/ <i>Withdrawal</i>	-
Angsuran KPR/ <i>Installment</i>	806
PENYALURAN DANA/ CHANNELING OF FUNDS	
Pensiun Taspem/ <i>Taspem Retirement</i>	18 087
Pensiun Asabri/ <i>Asabri Retirement</i>	1 935
Setoran Giro Pos/ <i>Deposit Postal Giro</i>	20 516 567
Penarikan Giro Pos/ <i>Withdrawal Postal Giro</i>	8 152 553
PENERIMAAN SETORAN ONLINE/ PAYMENT POINT	
Setoran Listrik/ <i>Electrical Deposit</i>	28 518 962
Setoran Rekening PDAM/ <i>Deposit Account of Water</i>	82 535
Setoran Rekening TELKOM/ <i>Deposit Account of TELKOM</i>	3 072 670
Angsuran Pembiayaan/ <i>Funding Installment</i>	8 742 327
Setoran Premi Asuransi/ <i>Deposit Insurance Premiums</i>	4 919 457
Setoran Non Perbankan Lainnya/ <i>Other Non Banking Deposit</i>	10 601 098

Sumber/*Source*: PT. Pos Indonesia (Persero) Cabang Purbalingga/ *PT. Pos Indonesia Purbalingga Branch*

Tabel 8.2.3 Jumlah Menara Telekomunikasi Menurut Kecamatan di Kabupaten Purbalingga, 2019-2022
Number of Telecommunication Tower by Subdistrict in Purbalingga Regency, 2019-2022

Kecamatan Subdistrict	2019	2020	2021	2022
(1)	(3)	(4)	(4)	(4)
Kemangkon	10	10	9	10
Bukateja	12	12	15	14
Kejobong	7	7	9	8
Pengadegan	8	8	9	9
Kaligondang	12	12	12	12
Purbalingga	19	19	18	22
Kalimanah	13	13	12	13
Padamara	8	8	9	9
Kutasari	8	8	9	10
Bojongsari	11	11	10	10
Mrebet	10	10	10	10
Bobotsari	9	9	7	7
Karangreja	8	8	7	7
Karangjambu	2	2	2	2
Karanganyar	7	7	8	7
Kertanegara	2	2	2	2
Karangmoncol	9	9	10	8
Rembang	9	9	9	10
Purbalingga	164	164	167	170

Sumber/Source: Dinas Komunikasi dan Informatika Kabupaten Purbalingga/
 Purbalingga Regency Department of Communications and Informatics

Tabel 8.2.4 **Statistik Telekomunikasi Kabupaten Purbalingga, 2018-2022**
Statistics of Telecommunication in Purbalingga Regency, 2018-2022

Uraian Description	2018	2019	2020	2021	2022
(1)	(2)	(3)	(4)	(5)	(6)
Jumlah pos kecamatan	18	18	18	18	18
Penyedia jaringan internet	4	4	4	4	7
Kapasitas telekomunikasi sentral	16 000	16 000	16 000	16 000	16 000
Kapasitas telekomunikasi terpasang	16 000	16 000	16 000	16 000	16 000
Kapasitas telekomunikasi terpakai	15 965	15 965	15 965	15 965	15 965
Jumlah pelanggan telekomunikasi	15 965	15 965	15 965	15 965	15 965
Jumlah wartel	-	-	-	-	-
Jumlah warnet	56	56	56	56	56
Jumlah rumah tangga berlangganan telepon	8 000	8 000	8 000	8 000	8 000
Jumlah surat kabar daerah lokal	13	13	13	13	13
Jumlah surat kabar nasional	5	5	5	5	5
Jumlah radio lokal	5	5	5	7	7
Jumlah radio nasional	1	1	1	1	1
Jumlah televisi lokal	2	2	2	2	2
Jumlah televisi nasional	9	9	9	13	15

Sumber/Source: Dinas Komunikasi dan Informatika Kabupaten Purbalingga/
Purbalingga Regency Department of Communications and Informatics

BAB 9

PERBANKAN DAN KOPERASI

Chapter 9. Banking and Cooperative

JUMLAH PENYALURAN KREDIT GADAI SEMUA PRODUK DAN PELUNASAN PADA PT PEGADAIAN

Number of Pawn Lending All Product and Redemption at All Pawnshop

PENYALURAN KREDIT

Pawn landing

153

milyar rupiah/ billion rupiahs

PELUNASAN

Redemption

133

milyar rupiah/ billion rupiahs



Transaksi Kredit **TERBESAR**
Terjadi di Bulan **DESEMBER**

Most of landing transaction happen in December

PENJELASAN TEKNIS

1. Pendapatan Asli Daerah, selanjutnya disebut PAD adalah Pendapatan Asli Daerah, adalah pendapatan yang diperoleh Daerah yang dipungut berdasarkan Peraturan Daerah sesuai dengan Peraturan Perundang - undangan (Definisi menurut Undang - Undang No.33 Tahun 2004 Tentang Perimbangan Keuangan Antara Pemerintah Pusat dan Pemerintah Daerah Pasal 1 angka 18).
2. Dana Alokasi Umum, selanjutnya disebut DAU adalah dana yang bersumber dari Pendapatan APBN yang dialokasikan dengan tujuan pemerataan kemampuan keuangan antar-Daerah untuk mendanai kebutuhan Daerah dalam rangka pelaksanaan Desentralisasi (Definisi menurut Undang - Undang No.33 Tahun 2004 Tentang Perimbangan Keuangan Antara Pemerintah Pusat dan Pemerintah Daerah Pasal 1 angka 21).
3. Dana Alokasi Khusus, selanjutnya disebut DAK adalah dana yang bersumber dari Pendapatan APBN yang dialokasikan kepada Daerah tertentu dengan tujuan untuk membantu mendanai kegiatan khusus yang merupakan urusan Daerah dan sesuai dengan prioritas nasional (Definisi menurut Undang - Undang No.33 Tahun 2004 Tentang Perimbangan

TECHNICAL NOTES

1. *Original Local Government Revenue referred to as PAD is revenue that withheld based on local regulations in accordance with the legislation, for the purposes of financing their activities. (Law No.33 year 2004 About Financial Balance Between Central Government and Local Government Article 1 Number 18).*
2. *General Allocation Fund, referred to as DAU, is fund sourced from APBN allocated for equitable inter-regional financial capacity. (Law No.33 year 2004 on Fiscal Balance between Central Government and Local Government Article 1 number 21).*
3. *Special Allocation Fund, referred to as DAK, is fund sourced from APBN revenue allocated to a particular Region for funding assisting specific activities regional affairs and accordance with national priorities (Law No.33 year 2004 on Financial Balance Between Central Government and Local Government Article 1 point 23).*
4. *Balanced Budget is the fund coming from the state budget that allocated to regions to fund their needs in the context of decentralization.*
5. *Other Legal Revenue is other income that coming from the central government and or from the central agencies, as well as from other local government.*

Keuangan Antara Pemerintah Pusat dan Pemerintah Daerah Pasal 1 angka 23).

4. Dana Perimbangan adalah dana yang bersumber dari pendapatan APBN yang dialokasikan kepada Daerah untuk mendanai kebutuhan daerah dalam rangka pelaksanaan desentralisasi.
5. Lain-lain Pendapatan yang Sah adalah pendapatan lainnya dari pemerintah pusat dan atau dari instansi pusat, serta dari daerah lainnya.

<https://purbalinggakab.bps.go.id>

ULASAN**DESCRIPTION****A. PEGADAIAN**

Keberhasilan lembaga keuangan Perum Pegadaian di Kabupaten Purbalingga, salah satunya dapat dilihat dari kepercayaan masyarakat dalam memanfaatkan kredit pada lembaga keuangan tersebut.

Selama tahun 2022 jumlah kredit yang disalurkan kepada masyarakat cenderung mengalami kenaikan, namun demikian pelunasan kredit mengalami penurunan.

B. PAWNSHOP

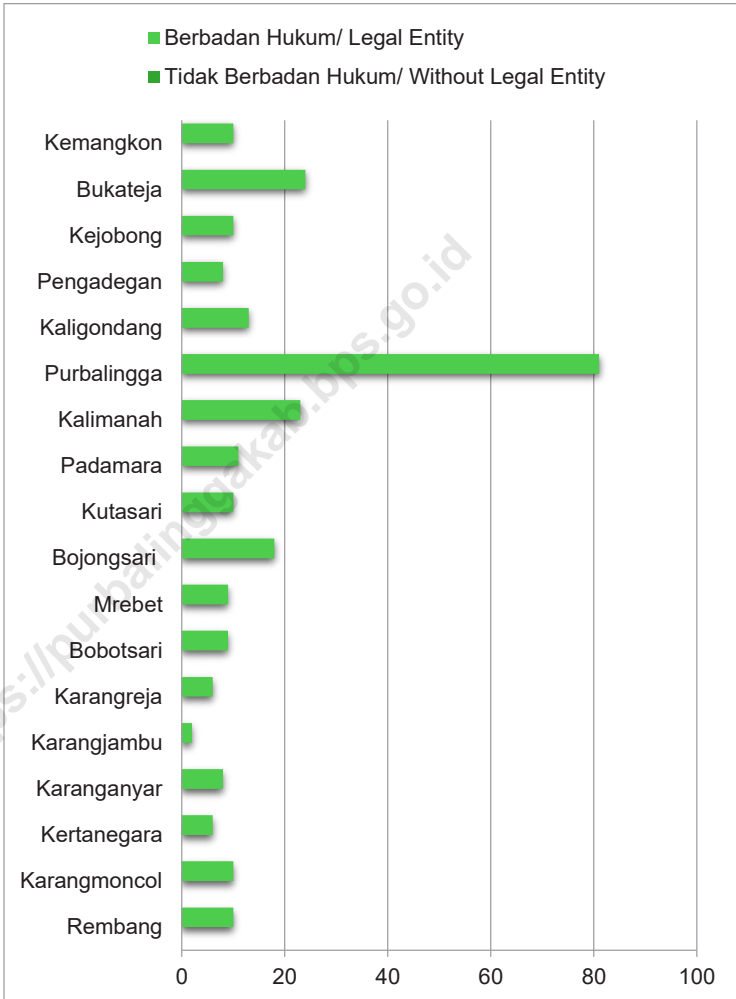
One of succes indicator of financial institutions Pawnshop in Purbalingga Regency, can be seen from the public trust of credit use in financial institution.

During 2022 amount of credit extended to public tends increasing. However, repayment of loans has decreased.

<https://purbalinggakab.bps.go.id>

Gambar 9.1
Figures

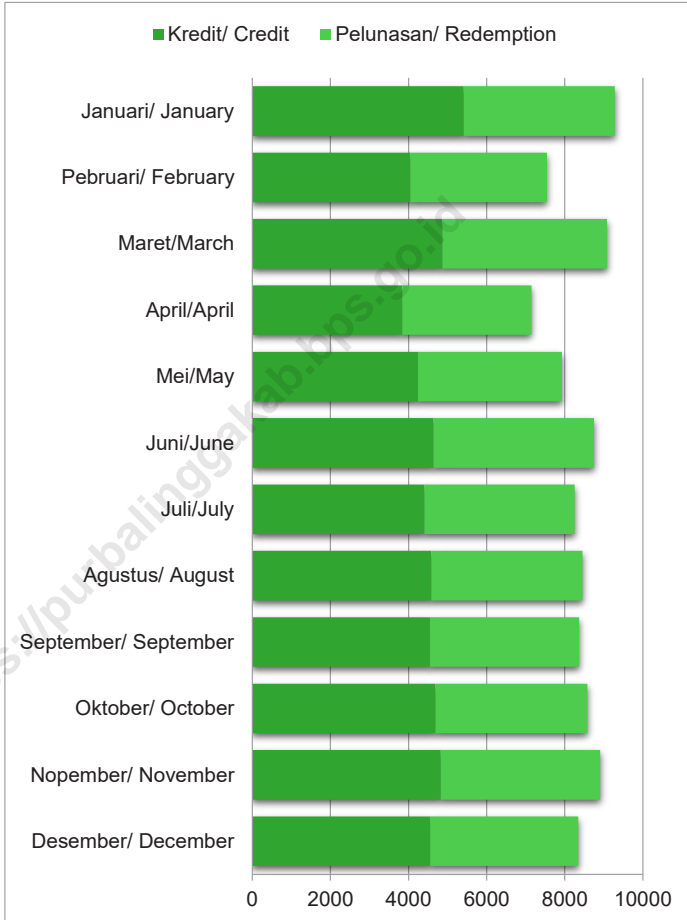
Jumlah Koperasi Menurut Badan Hukum dan Kecamatan di Kabupaten Purbalingga, 2022
Number of Cooperatives by Legal Entity and Subdistrict in Purbalingga Regency, 2022



Sumber/Source : Dinas Koperasi dan UMK Kabupaten Purbalingga
Office of Cooperatives and Micro-Small Industries Purbalingga Regency

Gambar 9.2
Figures

Jumlah Penyaluran Kredit Gadai All Produk dan Pelunasan Pada PT Pegadaian (Persero) se-Kabupaten Purbalingga Menurut Bulan Operasi, 2022
Number of Pawn Lending All Product and Redemption at All Pawnshop of Purbalingga Regency by Operation Month, 2022



Sumber/Source : Dinas Koperasi dan UMK Kabupaten Purbalingga
Office of Cooperatives and Micro-Small Industries Purbalingga Regency

9.1 PERBANKAN BANKING

Tabel 9.1.1 **Jumlah Kantor Bank Menurut Kelompok Bank di Kabupaten Purbalingga, 2017-2022**
Table 9.1.1 **Number of Banks by Kind of Bank in Purbalingga Regency, 2017-2022**

Kelompok Bank Category of Bank	2017	2018	2019
(1)	(2)	(3)	(4)
Kantor Pusat/ Head Office	-	-	-
Kantor Cabang/ Branch Office	1	1	1
Kantor Cabang Pembantu/ Sub Branch Office	27	27	27
Kantor Kas/ Cash Office	24	22	22
Purbalingga	52	50	50

Lanjutan Tabel/*Continued Table* 9.1.1

Kelompok Bank Category of Bank	2020	2021	2022
(1)	(5)	(6)	(7)
Kantor Pusat/ <i>Head Office</i>	-	-	-
Kantor Cabang/ <i>Branch Office</i>	1	2	2
Kantor Cabang Pembantu/ <i>Sub Branch Office</i>	27	48	31
Kantor Kas/ <i>Cash Office</i>	22	-	-
Purbalingga	50	50	33

Sumber/*Source*: Otoritas Jasa Keuangan/ *Financial Services Authority*

Tabel
Table 9.1.2**Posisi Pinjaman Rupiah Menurut Lapangan Usaha dan Bulan di Kabupaten Purbalingga (ribu rupiah), 2022**
Outstanding of Rupiahs Credit by Industry and Month in Purbalingga Regency (thousand rupiahs), 2022

Bulan Month	Pertanian, Perburuan dan Kehutanan <i>Agricultures, Hunting, and Forestry</i>	Perikanan <i>Fishery</i>	Pertambangan dan Penggalian <i>Mining and Quarrying</i>
(1)	(2)	(3)	(4)
Januari/ <i>January</i>	143 330 112	13 895 491	4 454 068
Februari/ <i>February</i>	158 947 509	14 512 780	4 427 995
Maret/ <i>March</i>	179 995 742	15 064 815	4 410 543
April/ <i>April</i>	195 938 654	15 341 959	4 404 740
Mei/ <i>May</i>	202 535 509	15 628 215	4 461 317
Juni/ <i>June</i>	216 536 312	16 139 030	4 691 056
Juli/ <i>July</i>	221 839 504	16 326 739	5 181 221
Agustus/ <i>August</i>	227 421 066	16 236 418	5 173 578
September/ <i>September</i>	240 215 752	16 441 594	5 124 511
Oktober/ <i>October</i>	250 595 376	16 577 823	4 949 144
Nopember/ <i>November</i>	265 619 408	17 211 023	4 929 438
Desember/ <i>December</i>	289 800 400	17 480 174	4 969 831
Purbalingga	2 592 775 344	190 856 060	57 177 443

Lanjutan Tabel/*Continued Table 9.1.2*

Bulan Month	Industri Pengolahan Processing Industry	Listrik, Gas dan Air Electricity, Gas, and Water	Konstruksi Construction
(1)	(5)	(6)	(7)
Januari/ <i>January</i>	346 748 878	992 433	6 536 829
Februari/ <i>February</i>	350 059 671	1 179 567	6 914 339
Maret/ <i>March</i>	358 871 229	1 024 474	6 378 797
April/ <i>April</i>	363 872 343	943 684	9 169 313
Mei/ <i>May</i>	369 986 836	916 586	8 944 914
Juni/ <i>June</i>	380 041 520	920 550	9 301 921
Juli/ <i>July</i>	369 900 287	931 761	12 848 488
Agustus/ <i>August</i>	372 406 533	951 136	17 050 328
September/ <i>September</i>	376 520 672	837 763	17 681 895
Oktober/ <i>October</i>	381 913 103	809 995	17 043 481
Nopember/ <i>November</i>	381 054 818	808 163	12 113 918
Desember/ <i>December</i>	390 600 297	790 244	8 877 717
Purbalingga	4 441 976 188	11 106 356	132 861 941

Lanjutan Tabel/Continued Table 9.1.2

Bulan Month	Perdagangan Besar dan Eceran Wholesale and Retail Trade	Penyediaan Akomodasi dan Penyediaan Makan Minum Accommodation, Eat and Drink	Transportasi, Pergudangan dan Komunikasi Transportation, Warehousing, and Communications
(1)	(8)	(9)	(10)
Januari/ January	1 681 726 882	79 540 315	27 999 543
Februari/ February	1 707 015 608	80 374 438	28 108 153
Maret/ March	1 734 192 471	81 059 444	28 804 823
April/ April	1 747 489 051	83 565 417	29 915 764
Mei/ May	1 755 004 947	83 759 640	29 622 927
Juni/ June	1 776 040 430	86 744 719	29 628 800
Juli/ July	1 776 419 736	87 073 656	29 398 835
Agustus/ August	1 763 170 269	87 697 280	29 680 641
September/ September	1 781 574 616	87 179 006	30 458 101
Oktober/ October	1 787 082 932	87 067 732	31 677 672
Nopember/ November	1 812 469 693	87 525 279	31 619 676
Desember/ December	1 864 443 813	88 792 931	31 902 757
Purbalingga	21 186 630 448	1 020 379 858	358 817 690

Lanjutan Tabel/*Continued Table* 9.1.2

Bulan Month	Perantara Keuangan Financial Intermediaries	Real Estate, Usaha Persewaan, dan Jasa Perusahaan Real Estate, Business, Ownership, and Business Services	Administrasi Pemerintahan, Pertahanan dan Jaminan Sosial Wajib Government Administration, Defense, and Compulsory Social Security
(1)	(11)	(12)	(13)
Januari/ <i>January</i>	766 774	21 373 197	-
Februari/ <i>February</i>	714 157	22 067 613	-
Maret/ <i>March</i>	660 761	20 151 352	-
April/ <i>April</i>	595 975	21 804 459	-
Mei/ <i>May</i>	557 996	22 163 890	-
Juni/ <i>June</i>	484 678	24 403 488	-
Juli/ <i>July</i>	441 531	23 125 736	-
Agustus/ <i>August</i>	426 568	21 492 023	-
September/ <i>September</i>	411 919	22 738 961	-
Oktober/ <i>October</i>	388 747	25 768 254	-
Nopember/ <i>November</i>	352 822	25 564 448	-
Desember/ <i>December</i>	334 532	25 751 280	-
Purbalingga	6 136 460	276 404 702	-

Lanjutan Tabel/Continued Table 9.1.2

Bulan Month	Jasa Pendidikan Education Services	Jasa Kesehatan dan Kegiatan Sosial Health Services and Social Activities	Jasa Kemasyarakatan, Sosial Budaya, Hiburan dan Perorangan Lainnya Community, Sociocultural, Entertainment, and Other Individual Services
(1)	(14)	(15)	(16)
Januari/ <i>January</i>	3 180 531	5 750 662	97 021 221
Februari/ <i>February</i>	3 173 111	6 297 863	99 118 501
Maret/ <i>March</i>	3 141 973	6 150 079	101 092 275
April/ <i>April</i>	3 128 407	6 387 948	103 442 009
Mei/ <i>May</i>	3 103 803	6 240 947	104 926 119
Juni/ <i>June</i>	3 097 476	6 278 644	108 472 194
Juli/ <i>July</i>	3 139 866	6 129 351	108 802 559
Agustus/ <i>August</i>	3 083 276	6 382 631	112 593 119
September/ <i>September</i>	3 052 401	6 692 391	114 910 914
Oktober/ <i>October</i>	3 038 896	6 859 451	121 687 847
Nopember/ <i>November</i>	3 004 735	7 009 935	121 425 171
Desember/ <i>December</i>	2 996 124	7 867 899	127 501 537
Purbalingga	37 140 600	78 047 802	1 320 993 467

Lanjutan Tabel/*Continued Table* 9.1.2

Bulan Month	Jasa Perorangan yang Melayani Rumah Tangga <i>Individual Services which Serve Households</i>	Badan Internasional dan Badan Ekstra Internasional Lainnya <i>International Agency and Other Extra Agency International</i>	Kegiatan yang Belum Jelas Batasannya <i>Business Activities which are not clearly defined</i>
(1)	(17)	(18)	(19)
Januari/ <i>January</i>	1 687 809	-	-
Februari/ <i>February</i>	1 623 840	-	-
Maret/ <i>March</i>	1 561 897	-	-
April/ <i>April</i>	1 567 011	-	-
Mei/ <i>May</i>	1 520 439	-	-
Juni/ <i>June</i>	1 411 968	-	-
Juli/ <i>July</i>	1 285 729	-	-
Agustus/ <i>August</i>	1 141 416	-	-
September/ <i>September</i>	1 142 280	-	-
Oktober/ <i>October</i>	1 141 024	-	-
Nopember/ <i>November</i>	1 749 204	-	-
Desember/ <i>December</i>	1 554 333	-	-
Purbalingga	17 386 947	-	-

Lanjutan Tabel/Continued Table 9.1.2

Bulan Month	Rumah Tinggal Residential Home	Flat Apartemen Flat Apartment	Ruko dan Rukan Shop and Office
(1)	(20)	(21)	(22)
Januari/ January	30 067 050	259 834	266 901
Februari/ February	30 879 895	258 921	263 564
Maret/ March	31 060 209	258 003	260 194
April/ April	30 548 505	257 082	256 790
Mei/ May	30 006 133	256 157	29 331
Juni/ June	29 509 054	255 227	28 151
Juli/ July	29 542 897	254 294	26 958
Agustus/ August	29 192 901	253 357	25 751
September/ September	28 816 364	252 417	24 530
Oktober/ October	28 246 733	251 472	23 295
Nopember/ November	27 987 957	250 523	22 046
Desember/ December	28 150 754	249 570	20 783
Purbalingga	354 008 454	3 056 857	1 248 292

Lanjutan Tabel/*Continued Table* 9.1.2

Bulan Month	Kendaraan Bermotor Motor Vehicle	Rumah Tangga Keperluan Lainnya Household Other Purposes	Bukan Lapangan Usaha Lainnya Others from Non- Industry Fields
(1)	(23)	(24)	(25)
Januari/ <i>January</i>	753 639	321 137 715	907 534 618
Februari/ <i>February</i>	697 001	318 919 762	905 773 011
Maret/ <i>March</i>	669 217	318 802 567	903 342 345
April/ <i>April</i>	644 623	318 528 555	903 233 990
Mei/ <i>May</i>	554 253	299 156 889	898 898 642
Juni/ <i>June</i>	543 689	299 899 829	899 176 046
Juli/ <i>July</i>	530 573	299 166 709	904 745 018
Agustus/ <i>August</i>	433 033	292 104 451	908 792 684
September/ <i>September</i>	420 365	289 912 459	913 649 386
Oktober/ <i>October</i>	407 515	289 562 980	914 554 569
Nopember/ <i>November</i>	394 521	292 987 472	923 096 854
Desember/ <i>December</i>	355 748	297 465 905	938 969 478
Purbalingga	6 404 178	3 637 645 293	10 921 766 642

Sumber/*Source*: Otoritas Jasa Keuangan/ *Financial Services Authority*

Tabel
Table 9.1.3

Jumlah Pinjaman Rupiah Bank Umum Berdasarkan Penggunaan dan Bulan di Kabupaten Purbalingga (ribu rupiah), 2022
Amount of Rupiahs Credit of Commercial Banks by Type of Credit Used and Month in Purbalingga Regency (thousand rupiahs), 2022

Bulan Month	Jumlah Rekening Rupiah Number of Rupiah Account		
	Kredit Modal Kerja (KMK) Working Capital Credit Amount	Kredit Investasi (KI) Investment Credit	Kredit Konsumsi (KK) Consumption Credit
(1)	(2)	(3)	(4)
Januari/ January	56 499	13 258	14 792
Pebruari/ February	57 231	13 323	14 693
Maret/ March	58 201	13 364	14 577
April/ April	59 102	13 579	14 561
Mei/ May	60 118	13 631	13 555
Juni/ June	60 981	13 848	13 490
Juli/ July	61 163	13 959	13 519
Agustus/ August	61 295	14 014	13 471
September/ September	61 861	14 121	13 453
Oktober/ October	62 206	14 299	13 437
Nopember/ November	63 288	14 469	13 513
Desember/ December	64 251	14 856	13 620

Lanjutan Tabel/*Continued Table* 9.1.3

Bulan Month	Jumlah Bulan Laporan Rupiah Number of Rupiah Month Report		
	Kredit Modal Kerja (KMK) Working Capital Credit Amount	Kredit Investasi (KI) Investment Credit	Kredit Konsumsi (KK) Consumption Credit
(1)	(5)	(6)	(7)
Januari/ January	1 936 909 089	498 095 657	1 260 019 757
Pebruari/ February	1 966 985 548	517 549 596	1 256 792 155
Maret/ March	2 001 778 897	540 781 778	1 254 392 536
April/ April	2 027 962 068	559 604 668	1 253 469 545
Mei/ May	2 040 362 832	569 011 255	1 228 901 405
Juni/ June	2 074 980 110	589 212 674	1 229 411 997
Juli/ July	2 059 890 396	602 954 603	1 234 266 449
Agustus/ August	2 060 938 963	603 967 320	1 230 802 178
September/ September	2 088 365 576	616 617 201	1 233 075 520
Oktober/ October	2 103 698 265	632 903 210	1 233 046 564
Nopember/ November	2 116 708 608	655 749 123	1 244 739 372
Desember/ December	2 167 103 245	696 560 623	1 265 212 238

Sumber/Source: Otoritas Jasa Keuangan/ Financial Services Authority

Tabel
Table 9.1.4**Jumlah Pinjaman Rupiah Bank Umum Berdasarkan Skala Bisnis dan Bulan di Kabupaten Purbalingga (ribu rupiah), 2022****Amount of Rupiahs Credit of Commercial Banks by Business Scale and Month in Purbalingga Regency (thousand rupiahs), 2022**

Bulan Month	Jumlah Rekening Rupiah Number of Rupiah Account	
	UMKM MSMEs	Non UMKM Non MSMEs
(1)	(2)	(3)
Januari/ January	69 421	15 128
Pebruari/ February	70 217	15 030
Maret/ March	71 024	15 118
April/ April	72 009	15 233
Mei/ May	73 722	13 582
Juni/ June	74 801	13 518
Juli/ July	75 096	13 545
Agustus/ August	75 267	13 513
September/ September	75 940	13 495
Oktober/ October	76 440	13 502
Nopember/ November	77 687	13 583
Desember/ December	79 040	13 687

Lanjutan Tabel/*Continued Table* 9.1.4

Bulan <i>Month</i>	Jumlah Bulan Laporan Rupiah <i>Number of Rupiah Month Report</i>	
	UMKM <i>MSMEs</i>	Non UMKM <i>Non MSMEs</i>
(1)	(4)	(5)
Januari/ <i>January</i>	2 358 863 884	1 336 160 619
Pebruari/ <i>February</i>	2 407 271 616	1 334 055 683
Maret/ <i>March</i>	2 465 666 972	1 331 286 240
April/ <i>April</i>	2 509 162 767	1 331 873 514
Mei/ <i>May</i>	2 547 768 022	1 290 507 470
Juni/ <i>June</i>	2 601 058 826	1 292 545 955
Juli/ <i>July</i>	2 599 815 905	1 297 295 543
Agustus/ <i>August</i>	2 599 676 600	1 296 031 861
September/ <i>September</i>	2 639 614 230	1 298 444 066
Oktober/ <i>October</i>	2 668 411 340	1 301 236 700
Nopember/ <i>November</i>	2 705 380 282	1 311 816 821
Desember/ <i>December</i>	2 797 542 939	1 331 333 168

Sumber/*Source*: Otoritas Jasa Keuangan/*Financial Services Authority*

Tabel
Table 9.1.5

Posisi Pinjaman Bank Umum pada UMKM Menurut Lapangan Usaha dan Bulan di Kabupaten Purbalingga (ribu rupiah), 2022
Outstanding of Micro, Small, and Medium Enterprises (MSMEs) Credits of Commercial Banks by Industry and Month in Purbalingga Regency (thousand rupiahs), 2022

Bulan Month	Pertanian, Perburuan dan Kehutanan Agricultures, Hunting, and Forestry	Perikanan Fishery	Pertambangan dan Penggalian Mining and Quarrying
(1)	(2)	(3)	(4)
Januari/ January	138 303 456	13 895 491	4 454 068
Februari/ February	153 989 419	14 510 780	4 427 995
Maret/ March	174 736 833	15 042 819	4 410 543
April/ April	190 404 830	15 274 987	4 404 740
Mei/ May	201 292 400	15 628 215	4 461 317
Juni/ June	215 308 074	16 139 030	4 691 056
Juli/ July	220 626 272	16 326 739	5 181 221
Agustus/ August	226 222 978	16 236 418	5 173 578
September/ September	239 032 945	16 441 594	5 124 511
Oktober/ October	249 427 990	16 577 823	4 949 144
Nopember/ November	264 467 586	17 211 023	4 929 438
Desember/ December	288 664 281	17 480 174	4 969 831
Purbalingga	2 562 477 063	190 765 092	57 177 443

Lanjutan Tabel/*Continued Table 9.1.5*

Bulan Month	Industri Pengolahan Processing Industry	Listrik, Gas dan Air Electricity, Gas, and Water	Konstruksi Construction
(1)	(5)	(6)	(7)
Januari/ <i>January</i>	344 657 841	992 433	6 011 829
Februari/ <i>February</i>	347 413 866	1 179 567	5 954 343
Maret/ <i>March</i>	356 128 236	1 019 474	5 775 346
April/ <i>April</i>	361 036 146	938 694	7 983 968
Mei/ <i>May</i>	369 446 246	916 586	8 064 914
Juni/ <i>June</i>	379 515 381	920 550	8 061 921
Juli/ <i>July</i>	369 388 742	931 761	11 678 488
Agustus/ <i>August</i>	371 909 726	951 136	15 950 328
September/ <i>September</i>	376 038 748	837 763	16 001 895
Oktober/ <i>October</i>	381 446 209	809 995	15 433 481
Nopember/ <i>November</i>	380 603 102	808 163	10 713 918
Desember/ <i>December</i>	390 163 909	790 244	7 477 717
Purbalingga	4 427 748 151	11 096 366	119 108 148

Lanjutan Tabel/Continued Table 9.1.5

Bulan Month	Perdagangan Besar dan Eceran Wholesale and Retail Trade	Penyediaan Akomodasi dan Penyediaan Makan Minum Accommodation, Eat and Drink	Transportasi, Pergudangan dan Komunikasi Transportation, Warehousing, and Communications
(1)	(8)	(9)	(10)
Januari/ January	1 664 559 341	29 969 447	26 445 883
Februari/ February	1 689 407 756	31 015 283	26 579 947
Maret/ March	1 716 821 413	31 907 557	27 296 656
April/ April	1 730 960 745	32 966 158	28 434 908
Mei/ May	1 746 289 535	33 629 128	29 622 927
Juni/ June	1 767 854 462	35 315 067	29 628 800
Juli/ July	1 768 855 694	34 594 865	29 398 835
Agustus/ August	1 755 782 664	35 419 350	29 680 641
September/ September	1 774 258 007	35 301 935	30 458 101
Oktober/ October	1 780 115 629	35 645 090	31 677 672
Nopember/ November	1 806 079 760	36 557 066	31 619 676
Desember/ December	1 858 291 823	38 279 146	31 902 757
Purbalingga	21 059 276 829	410 600 090	352 746 802

Lanjutan Tabel/*Continued Table* 9.1.5

Bulan Month	Perantara Keuangan Financial Intermediaries	Real Estate, Usaha Persewaan, dan Jasa Perusahaan Real Estate, Business, Ownership, and Business Services	Administrasi Pemerintahan, Pertahanan dan Jaminan Sosial Wajib Government Administration, Defense, and Compulsory Social Security
(1)	(11)	(12)	(13)
Januari/ <i>January</i>	766 774	21 373 197	-
Februari/ <i>February</i>	714 157	22 067 613	-
Maret/ <i>March</i>	660 761	20 151 352	-
April/ <i>April</i>	595 975	21 804 459	-
Mei/ <i>May</i>	557 996	22 163 890	-
Juni/ <i>June</i>	484 678	24 403 488	-
Juli/ <i>July</i>	441 531	23 125 736	-
Agustus/ <i>August</i>	426 568	21 492 023	-
September/ <i>September</i>	411 919	22 738 961	-
Oktober/ <i>October</i>	388 747	25 768 254	-
Nopember/ <i>November</i>	352 822	25 564 448	-
Desember/ <i>December</i>	334 532	25 751 280	-
Purbalingga	6 136 460	276 404 702	-

Lanjutan Tabel/Continued Table 9.1.5

Bulan Month	Jasa Pendidikan Education Services	Jasa Kesehatan dan Kegiatan Sosial Health Services and Social Activities	Jasa Kemasyarakatan, Sosial Budaya, Hiburan dan Perorangan Lainnya Community, Sociocultural, Entertainment, and Other Individual Services
(1)	(14)	(15)	(16)
Januari/ <i>January</i>	3 180 531	5 750 662	96 815 122
Februari/ <i>February</i>	3 173 111	6 297 863	98 916 077
Maret/ <i>March</i>	3 141 973	6 149 079	100 863 032
April/ <i>April</i>	3 128 407	6 387 948	103 273 790
Mei/ <i>May</i>	3 103 803	6 240 947	104 829 679
Juni/ <i>June</i>	3 097 476	6 278 644	107 948 233
Juli/ <i>July</i>	3 139 866	6 129 351	108 711 074
Agustus/ <i>August</i>	3 083 276	6 382 631	109 823 867
September/ <i>September</i>	3 052 401	6 692 391	112 080 778
Oktober/ <i>October</i>	3 038 896	6 859 451	115 131 937
Nopember/ <i>November</i>	3 004 735	7 009 935	114 709 407
Desember/ <i>December</i>	2 996 124	7 867 899	121 018 890
Purbalingga	37 140 600	78 046 802	1 294 121 886

Lanjutan Tabel/*Continued Table* 9.1.5

Bulan Month	Jasa Perorangan yang Melayani Rumah Tangga <i>Individual Services which Serve Households</i>	Badan Internasional dan Badan Ekstra Internasional Lainnya <i>International Agency and Other Extra Agency International</i>	Kegiatan yang Belum Jelas Batasannya <i>Business Activities which are not clearly defined</i>
(1)	(17)	(18)	(19)
Januari/ <i>January</i>	1 687 809	-	-
Februari/ <i>February</i>	1 623 840	-	-
Maret/ <i>March</i>	1 561 897	-	-
April/ <i>April</i>	1 567 011	-	-
Mei/ <i>May</i>	1 520 439	-	-
Juni/ <i>June</i>	1 411 968	-	-
Juli/ <i>July</i>	1 285 729	-	-
Agustus/ <i>August</i>	1 141 416	-	-
September/ <i>September</i>	1 142 280	-	-
Oktober/ <i>October</i>	1 141 024	-	-
Nopember/ <i>November</i>	1 749 204	-	-
Desember/ <i>December</i>	1 554 333	-	-
Purbalingga	17 386 947	-	-

Lanjutan Tabel/Continued Table 9.1.5

Bulan Month	Rumah Tinggal Residential Home	Flat Apartemen Flat Apartment	Ruko dan Rukan Shop and Office
(1)	(20)	(21)	(22)
Januari/ <i>January</i>	-	-	-
Februari/ <i>February</i>	-	-	-
Maret/ <i>March</i>	-	-	-
April/ <i>April</i>	-	-	-
Mei/ <i>May</i>	-	-	-
Juni/ <i>June</i>	-	-	-
Juli/ <i>July</i>	-	-	-
Agustus/ <i>August</i>	-	-	-
September/ <i>September</i>	-	-	-
Oktober/ <i>October</i>	-	-	-
Nopember/ <i>November</i>	-	-	-
Desember/ <i>December</i>	-	-	-
Purbalingga	-	-	-

Lanjutan Tabel/*Continued Table* 9.1.5

Bulan Month	Kendaraan Bermotor Motor Vehicle	Rumah Tangga Keperluan Lainnya Household Other Purposes	Bukan Lapangan Usaha Lainnya Others from Non- Industry Fields
(1)	(23)	(24)	(25)
Januari/ <i>January</i>	-	-	-
Februari/ <i>February</i>	-	-	-
Maret/ <i>March</i>	-	-	-
April/ <i>April</i>	-	-	-
Mei/ <i>May</i>	-	-	-
Juni/ <i>June</i>	-	-	-
Juli/ <i>July</i>	-	-	-
Agustus/ <i>August</i>	-	-	-
September/ <i>September</i>	-	-	-
Oktober/ <i>October</i>	-	-	-
Nopember/ <i>November</i>	-	-	-
Desember/ <i>December</i>	-	-	-
Purbalingga	-	-	-

Sumber/*Source*: Otoritas Jasa Keuangan/ *Financial Services Authority*

Tabel
Table 9.1.6**Jumlah Pinjaman Bank Umum Berdasarkan Penggunaan dan Bulan di Kabupaten Purbalingga (ribu rupiah), 2022**
Amount of Credit of Commercial Banks by Type of Credit Used and Month in Purbalingga Regency (thousand rupiahs), 2022

Bulan Month	Jumlah Rekening Rupiah Number of Rupiah Account		
	Kredit Modal Kerja (KMK) Working Capital Credit Amount	Kredit Investasi (KI) Investment Credit	Kredit Konsumsi (KK) Consumption Credit
(1)	(2)	(3)	(4)
Januari/ January	56 341	13 080	-
Pebruari/ February	57 065	13 152	-
Maret/ March	57 829	13 195	-
April/ April	58 596	13 413	-
Mei/ May	60 099	13 623	-
Juni/ June	60 962	13 839	-
Juli/ July	61 145	13 951	-
Agustus/ August	61 261	14 006	-
September/ September	61 827	14 113	-
Oktober/ October	62 149	14 291	-
Nopember/ November	63 226	14 461	-
Desember/ December	64 191	14 849	-

Lanjutan Tabel/Continued Table 9.1.6

Bulan Month	Jumlah Rekening Rupiah dan Valas Number of Rupiah and Valas Account		
	Kredit Modal Kerja (KMK) Working Capital Credit Amount	Kredit Investasi (KI) Investment Credit	Kredit Konsumsi (KK) Consumption Credit
(1)	(5)	(6)	(7)
Januari/ January	56 341	13 080	-
Pebruari/ February	57 065	13 152	-
Maret/ March	57 829	13 195	-
April/ April	58 596	13 413	-
Mei/ May	60 099	13 623	-
Juni/ June	60 962	13 839	-
Juli/ July	61 145	13 951	-
Agustus/ August	61 261	14 006	-
September/ September	61 827	14 113	-
Oktober/ October	62 149	14 291	-
Nopember/ November	63 226	14 461	-
Desember/ December	64 191	14 849	-

Lanjutan Tabel/Continued Table 9.1.6

Bulan Month	Jumlah Bulan Laporan Rupiah Number of Rupiah Report Month		
	Kredit Modal Kerja (KMK) Working Capital Credit Amount	Kredit Investasi (KI) Investment Credit	Kredit Konsumsi (KK) Consumption Credit
(1)	(8)	(9)	(10)
Januari/ January	1 917 966 124	440 897 759	-
Pebruari/ February	1 946 546 279	460 725 337	-
Maret/ March	1 981 357 325	484 309 646	-
April/ April	2 007 410 979	501 751 788	-
Mei/ May	2 032 358 166	515 409 857	-
Juni/ June	2 066 783 025	534 275 801	-
Juli/ July	2 052 683 662	547 132 243	-
Agustus/ August	2 051 267 130	548 409 470	-
September/ September	2 078 090 364	561 523 866	-
Oktober/ October	2 090 083 390	578 327 950	-
Nopember/ November	2 103 688 339	601 691 943	-
Desember/ December	2 154 442 327	643 100 612	-

Lanjutan Tabel/*Continued Table* 9.1.6

Bulan Month	Jumlah Bulan Laporan Rupiah and Valas Number of Rupiah and Valas Report Month		
	Kredit Modal Kerja (KMK) Working Capital Credit Amount	Kredit Investasi (KI) Investment Credit	Kredit Konsumsi (KK) Consumption Credit
(1)	(11)	(12)	(13)
Januari/ January	1 917 966 124	440 897 759	-
Pebruari/ February	1 946 546 279	460 725 337	-
Maret/ March	1 981 357 325	484 309 646	-
April/ April	2 007 410 979	501 751 788	-
Mei/ May	2 032 358 166	515 409 857	-
Juni/ June	2 066 783 025	534 275 801	-
Juli/ July	2 052 683 662	547 132 243	-
Agustus/ August	2 051 267 130	548 409 470	-
September/ September	2 078 090 364	561 523 866	-
Oktober/ October	2 090 083 390	578 327 950	-
Nopember/ November	2 103 688 339	601 691 943	-
Desember/ December	2 154 442 327	643 100 612	-

Sumber/Source: Otoritas Jasa Keuangan/ Financial Services Authority

Tabel
Table 9.1.7**Jumlah Rekening dan Nominal Giro Bank Umum Menurut Bulan di Kabupaten Purbalingga (ribu rupiah), 2022**
Number of Account and Amount Current Account of Bank by Month in Purbalingga Regency (thousand rupiahs), 2022

Bulan Month	Giro Current Account			
	Jumlah Rekening Rupiah Number Rupiah Account	Jumlah Rekening Valas Number Valas Account	Nominal Rupiah Rupiah Amount	Nominal Valas Valas Amount
(1)	(2)	(3)	(4)	(5)
Januari/ January	4 189	35	345 579 796	20 114 392
Pebruari/ February	4 214	35	334 593 763	21 611 350
Maret/ March	4 807	35	432 402 967	15 020 009
April/ April	5 056	37	299 691 720	9 032 443
Mei/ May	5 053	42	327 538 876	21 778 327
Juni/ June	5 602	42	392 033 277	14 773 212
Juli/ July	6 259	41	271 696 522	20 664 533
Agustus/ August	6 298	40	272 130 518	11 061 862
September/ September	6 224	42	339 737 355	10 241 494
Oktober/ October	5 870	38	301 717 966	4 928 815
Nopember/ November	5 944	38	317 086 211	10 008 341
Desember/ December	5 542	38	251 198 810	10 900 283

Sumber/Source: Otoritas Jasa Keuangan/ Financial Services Authority

Tabel
Table 9.1.8

Jumlah Rekening dan Nominal Tabungan Bank Umum Menurut Bulan di Kabupaten Purbalingga (ribu rupiah), 2022
Number of Accounts and Amount of Saving of Commercial Bank by Month in Purbalingga Regency (thousand rupiahs), 2022

Bulan Month	Tabungan Savings			
	Jumlah Rekening Rupiah Number Rupiah Account	Jumlah Rekening Valas Number Valas Account	Nominal Rupiah Rupiah Amount	Nominal Valas Valas Amount
(1)	(2)	(3)	(4)	(5)
Januari/ January	1 223 602	118	2 118 077 222	4 338 694
Pebruari/ February	1 228 929	124	2 218 367 186	4 326 265
Maret/ March	1 238 840	126	2 192 155 649	5 545 266
April/ April	1 280 961	127	2 312 955 621	4 305 820
Mei/ May	1 283 836	127	2 249 798 115	5 083 360
Juni/ June	1 273 254	131	2 253 954 545	4 315 151
Juli/ July	1 285 405	135	2 342 228 635	5 604 525
Agustus/ August	1 290 406	135	2 316 538 382	4 587 599
September/ September	1 277 107	135	2 264 227 579	5 398 682
Oktober/ October	1 291 785	137	2 304 607 132	10 622 988
Nopember/ November	1 296 990	137	2 342 804 679	6 256 102
Desember/ December	1 305 771	135	2 412 900 498	5 056 334

Sumber/Source: Otoritas Jasa Keuangan/ Financial Services Authority

Tabel
Table 9.1.9

Jumlah Rekening dan Nominal Deposito Bank Umum Menurut Bulan di Kabupaten Purbalingga (ribu rupiah), 2022
Number of Accounts and Amount of Time Deposits of Commercial Bank by Month in Purbalingga Regency (thousand rupiahs), 2022

Bulan Month	Tabungan Savings			
	Jumlah Rekening Rupiah Number Rupiah Account	Jumlah Rekening Valas Number Valas Account	Nominal Rupiah Rupiah Amount	Nominal Valas Valas Amount
(1)	(2)	(3)	(4)	(5)
Januari/ January	2 865	10	482 464 230	1 355 021
Pebruari/ February	2 839	10	484 507 697	1 353 721
Maret/ March	2 785	10	478 284 781	1 353 945
April/ April	2 780	9	476 526 786	1 349 829
Mei/ May	2 779	9	475 868 302	1 357 758
Juni/ June	2 790	9	466 628 833	1 387 267
Juli/ July	2 790	9	506 182 339	1 381 250
Agustus/ August	2 790	10	505 762 041	1 426 822
September/ September	2 781	10	506 479 675	1 463 870
Oktober/ October	2 742	10	500 703 514	1 499 477
Nopember/ November	2 723	10	488 838 947	1 512 489
Desember/ December	2 704	10	377 707 786	1 496 862

Sumber/Source: Otoritas Jasa Keuangan/ Financial Services Authority

Tabel
Table 9.1.10

Posisi Pinjaman (Rupiah) yang Diberikan oleh Bank Perkreditan Rakyat (BPR) pada Kelompok BPR/BPRS Menurut Jenis Penggunaan dan Bulan di Kabupaten Purbalingga (ribu rupiah), 2022
Outstanding of Rupiahs Credits Provided by Rural Banks by Type of Credit Used and Months in Purbalingga Regency (thousand rupiahs), 2022

Bulan Month	Modal Kerja Working Capital	
	Rekening Account	Nominal Amount
(1)	(2)	(3)
Januari/ January	11 023	477 541 980
Pebruari/ February	11 347	494 990 614
Maret/ March	11 346	499 268 311
April/ April	11 396	500 799 662
Mei/ May	11 262	491 019 131
Juni/ June	11 220	484 054 224
Juli/ July	11 114	479 563 322
Agustus/ August	11 017	482 261 055
September/ September	10 957	478 055 588
Oktober/ October	10 900	474 548 572
Nopember/ November	10 883	476 839 087
Desember/ December	10 897	479 970 968

Lanjutan Tabel/Continued Table 9.1.10

Bulan Month	Investasi Investment	
	Rekening Account	Nominal Amount
(1)	(4)	(5)
Januari/ January	267	26 223 619
Pebruari/ February	263	25 791 369
Maret/ March	270	24 640 945
April/ April	265	24 443 000
Mei/ May	261	24 094 169
Juni/ June	253	23 879 441
Juli/ July	249	24 613 422
Agustus/ August	244	25 201 047
September/ September	242	24 517 522
Oktober/ October	230	22 557 910
Nopember/ November	237	23 306 190
Desember/ December	244	24 248 046

Lanjutan Tabel/*Continued Table* 9.1.10

Bulan Month	Konsumsi Consumption	
	Rekening Account	Nominal Amount
(1)	(6)	(7)
Januari/ January	8 052	370 495 980
Pebruari/ February	8 143	380 154 862
Maret/ March	8 249	389 577 290
April/ April	8 368	398 283 923
Mei/ May	8 351	400 001 408
Juni/ June	8 519	409 884 103
Juli/ July	8 526	416 036 552
Agustus/ August	8 602	419 330 024
September/ September	8 671	424 909 097
Oktober/ October	8 727	427 812 889
Nopember/ November	8 842	433 046 611
Desember/ December	8 868	437 967 271

Sumber/*Source*: Otoritas Jasa Keuangan/ *Financial Services Authority*

Tabel
Table 9.1.11

**Jumlah Rekening dan Nominal Tabungan pada BPR
Menurut Bulan di Kabupaten Purbalingga (ribu rupiah),
2021 dan 2022**
*Number of Accounts and Amount of Saving of Rural Banks
by Month in Purbalingga Regency (thousand rupiahs), 2021
and 2022*

Bulan Month	2021		2022	
	Jumlah Rekening Rupiah Number of Rupiah Accounts	Nominal Rupiah Amount of Rupiahs	Jumlah Rekening Rupiah Number of Rupiah Accounts	Nominal Rupiah Amount of Rupiahs
(1)	(2)	(3)	(4)	(5)
Januari/ January	71 259	209 712 837	113 024	368 386 411
Pebruari/ February	70 625	204 616 144	118 493	370 753 758
Maret/ March	70 010	201 773 384	119 226	364 227 952
April/ April	69 650	191 778 448	118 853	353 952 403
Mei/ May	69 188	200 983 140	119 089	372 302 451
Juni/ June	69 412	205 718 014	119 564	374 062 829
Juli/ July	69 164	208 341 717	120 335	386 774 840
Agustus/ August	69 565	214 802 726	125 006	394 748 611
September/ September	69 643	215 352 533	126 033	390 485 645
Oktober/ October	69 619	221 272 022	126 284	400 287 381
Nopember/ November	69 462	225 267 595	126 321	411 400 002
Desember/ December	69 167	238 691 925	124 693	429 308 839

Sumber/Source: Otoritas Jasa Keuangan/ Financial Services Authority

Tabel 9.1.12
Table

Jumlah Rekening dan Nominal Deposito pada BPR Menurut Bulan di Kabupaten Purbalingga (ribu rupiah), 2021 dan 2022
Number of Accounts and Amount of Time Deposits of Rural Banks by Month in Purbalingga Regency (thousand rupiahs), 2021 and 2022

Bulan Month	2021		2022	
	Jumlah Rekening Rupiah Number of Rupiah Accounts	Nominal Rupiah Amount of Rupiahs	Jumlah Rekening Rupiah Number of Rupiah Accounts	Nominal Rupiah Amount of Rupiahs
(1)	(2)	(3)	(2)	(3)
Januari/ January	2 510	234 329 015	4 274	439 868 932
Pebruari/ February	2 501	234 380 450	4 326	439 762 359
Maret/ March	2 449	232 087 250	4 253	439 289 990
April/ April	2 379	228 520 300	4 186	431 742 326
Mei/ May	2 362	227 858 500	4 246	438 797 972
Juni/ June	2 345	232 046 400	4 250	441 133 102
Juli/ July	2 353	234 934 700	4 219	435 357 610
Agustus/ August	2 336	235 479 350	4 226	436 301 291
September/ September	2 351	236 388 650	4 207	438 479 067
Oktober/ October	2 338	235 508 150	4 239	444 932 936
Nopember/ November	2 332	234 703 048	4 221	438 230 595
Desember/ December	2 326	232 996 594	4 207	434 194 733

Sumber/Source: Otoritas Jasa Keuangan/ Financial Services Authority

Tabel
Table 9.1.13

**Posisi Pinjaman (Rupiah) yang Diberikan oleh Bank
Pembiayaan Rakyat Syariah (BPRS) pada Kelompok BPR/
BPRS Menurut Jenis Penggunaan dan Bulan di Kabupaten
Purbalingga (ribu rupiah), 2022**
*Outstanding of Rupiahs Credit Provided by Sharia-based
Rural Banks by Month in Purbalingga Regency (thousand
rupiahs), 2022*

Bulan Month	Modal Kerja Working Capital	
	Rekening Account	Nominal Amount
(1)	(2)	(3)
Januari/ January	558	46 965 772
Pebruari/ February	574	56 259 250
Maret/ March	571	56 928 788
April/ April	566	60 120 093
Mei/ May	562	61 918 434
Juni/ June	557	68 727 727
Juli/ July	558	75 331 873
Agustus/ August	559	78 376 142
September/ September	544	79 153 926
Oktober/ October	534	78 594 254
Nopember/ November	528	83 895 744
Desember/ December	568	90 617 318

Lanjutan Tabel/*Continued Table* 9.1.13

Bulan Month	Investasi Investment	
	Rekening Account	Nominal Amount
(1)	(2)	(3)
Januari/ <i>January</i>	259	40 336 444
Pebruari/ <i>February</i>	256	36 238 636
Maret/ <i>March</i>	245	36 449 269
April/ <i>April</i>	236	34 356 723
Mei/ <i>May</i>	234	35 378 694
Juni/ <i>June</i>	245	35 614 386
Juli/ <i>July</i>	256	37 506 981
Agustus/ <i>August</i>	248	36 558 142
September/ <i>September</i>	256	39 882 426
Oktober/ <i>October</i>	251	39 349 501
Nopember/ <i>November</i>	248	37 750 921
Desember/ <i>December</i>	248	38 539 091

Lanjutan Tabel/*Continued Table* 9.1.13

Bulan Month	Konsumsi Consumption	
	Rekening Account	Nominal Amount
(1)	(5)	(6)
Januari/ <i>January</i>	823	51 493 544
Pebruari/ <i>February</i>	801	50 576 078
Maret/ <i>March</i>	801	50 464 381
April/ <i>April</i>	835	51 577 540
Mei/ <i>May</i>	834	51 110 810
Juni/ <i>June</i>	836	52 993 870
Juli/ <i>July</i>	832	51 974 314
Agustus/ <i>August</i>	825	51 523 645
September/ <i>September</i>	818	50 751 210
Oktober/ <i>October</i>	821	50 588 719
Nopember/ <i>November</i>	808	49 796 860
Desember/ <i>December</i>	798	49 692 500

Sumber/*Source*: Otoritas Jasa Keuangan/ *Financial Services Authority*

Tabel
Table 9.1.14**Jumlah Rekening dan Nominal Tabungan pada BPRS Menurut Bulan di Kabupaten Purbalingga (ribu rupiah), 2021 dan 2022**
Number of Accounts and Amount of Saving of Sharia-based Rural Banks by Month in Purbalingga Regency (thousand rupiahs), 2021 and 2022

Bulan Month	2021		2022	
	Jumlah Rekening Rupiah Number of Rupiah Accounts	Nominal Rupiah Amount of Rupiahs	Jumlah Rekening Rupiah Number of Rupiah Accounts	Nominal Rupiah Amount of Rupiahs
(1)	(2)	(3)	(2)	(3)
Januari/ January	16 617	64 434 316	18 408	71 124 659
Pebruari/ February	16 544	61 626 651	18 470	68 884 508
Maret/ March	16 710	68 784 732	18 542	69 615 737
April/ April	16 874	62 492 035	18 614	69 610 801
Mei/ May	17 092	65 082 867	18 824	72 743 994
Juni/ June	17 395	67 164 585	19 051	72 745 652
Juli/ July	17 513	70 517 748	19 629	77 377 457
Agustus/ August	17 639	68 996 214	20 143	75 870 492
September/ September	17 801	70 620 229	20 321	80 774 364
Oktober/ October	17 973	70 322 586	20 448	75 477 457
Nopember/ November	18 145	73 619 429	20 591	77 503 126
Desember/ December	18 310	72 909 304	20 746	77 401 454

Sumber/Source: Otoritas Jasa Keuangan/ Financial Services Authority

Tabel
Table 9.1.15

Jumlah Rekening dan Nominal Deposito pada BPRS Menurut Bulan di Kabupaten Purbalingga (ribu rupiah), 2021-2022
Number of Accounts and Amount of Time Deposits of Sharia-based Rural Banks by Month in Purbalingga Regency (thousand rupiahs), 2021 and 2022

Bulan Month	2021		2022	
	Jumlah Rekening Rupiah Number of Rupiah Accounts	Nominal Rupiah Amount of Rupiahs	Jumlah Rekening Rupiah Number of Rupiah Accounts	Nominal Rupiah Amount of Rupiahs
(1)	(2)	(3)	(2)	(3)
Januari/ January	1 363	67 708 920	1 595	79 782 720
Pebruari/ February	1 354	67 849 420	1 549	81 167 720
Maret/ March	1 346	67 410 920	1 550	83 012 220
April/ April	1 330	65 276 720	1 520	82 141 720
Mei/ May	1 367	68 309 220	1 555	85 548 220
Juni/ June	1 413	70 154 220	1 552	87 071 320
Juli/ July	1 426	71 062 220	1 564	87 413 320
Agustus/ August	1 470	72 634 220	1 582	88 425 320
September/ September	1 510	74 212 220	1 595	94 977 320
Oktober/ October	1 537	76 290 720	1 604	97 467 320
Nopember/ November	1 554	77 564 220	1 614	98 666 720
Desember/ December	1 574	77 899 720	1 601	98 941 320

Sumber/Source: Otoritas Jasa Keuangan/ Financial Services Authority

Tabel
Table 9.1.16

**Jumlah Penyaluran Kredit Gadai Semua Produk dan
Pelunasan Pada PT Pegadaian (Persero) se-Kabupaten
Purbalingga Menurut Bulan Operasi, 2022**
*Number of Pawn Lending All Product and Redemption at
All Pawnshop of Purbalingga Regency by Operation Month,
2022*

Bulan Month	Kredit Credit	
	Barang Jaminan Insurance Item (Unit)	Uang Pinjaman Loan (Rp)
(1)	(2)	(3)
Januari/ January	5 415	12 575 093 750
Pebruari/ February	4 048	10 535 104 440
Maret/ March	4 864	14 688 566 823
April/ April	3 838	11 253 239 620
Mei/ May	4 246	11 975 627 496
Juni/ June	4 639	12 621 011 450
Juli/ July	4 407	13 271 800 230
Agustus/ August	4 581	12 312 672 500
September/ September	4 548	11 589 536 890
Oktober/ October	4 693	13 280 661 684
Nopember/ November	4 821	13 601 869 500
Desember/ December	4 556	16 129 363 554
Purbalingga	4 556	153 834 547 937

Lanjutan Tabel/*Continued Table* 9.1.16

Bulan Month	Pelunasan Redemption	
	Barang Jaminan Insurance Item (Unit)	Uang Pinjaman Loan (Rp)
(1)	(4)	(5)
Januari/ January	3 866	10 991 140 000
Pebruari/ February	3 494	9 454 260 000
Maret/ March	4 216	13 088 110 000
April/ April	3 309	10 049 050 000
Mei/ May	3 684	10 563 820 000
Juni/ June	4 110	11 205 400 000
Juli/ July	3 846	11 400 170 000
Agustus/ August	3 871	10 689 110 000
September/ September	3 816	10 322 890 000
Oktober/ October	3 889	10 699 210 000
Nopember/ November	4 086	12 104 620 000
Desember/ December	3 786	12 793 220 000
Purbalingga	3 786	133 361 000 000

Catatan/Note: Data tidak termasuk PT. Pegadaian (Persero) Unit Pelayanan Syariah Jenderal Soedirman/ *Data does not include PT. Pegadaian (Persero) Syariah General Soedirman Service Unit*

Sumber/Source: PT. Pegadaian (Persero) se-Kabupaten Purbalingga/ *All Pawnshop of Purbalingga Regency*

9.2 KOPERASI COOPERATIVE

Tabel 9.2.1 Jumlah Koperasi Aktif Menurut Kecamatan di Kabupaten Purbalingga, 2019–2022
Number of Active Cooperative by Subdistrict in Purbalingga Regency, 2019–2022

Kecamatan Subdistrict	2019	2020	2021	2022
(1)	(2)	(3)	(4)	(5)
Kemangkon	18	18	10	6
Bukateja	23	24	9	11
Kejobong	12	12	7	7
Pengadegan	7	8	6	4
Kaligondang	15	16	8	7
Purbalingga	86	88	55	42
Kalimanah	37	37	21	18
Padamara	19	19	8	6
Kutasari	15	15	6	5
Bojongsari	15	15	5	8
Mrebet	14	14	6	5
Bobotsari	10	11	8	6
Karangreja	7	7	4	4
Karangjambu	1	1	1	1
Karanganyar	7	7	3	5
Kertanegara	8	8	2	3
Karangmoncol	8	9	4	6
Rembang	11	11	9	8
Purbalingga	313	320	172	152

Sumber/Source: Dinas Koperasi dan UMK Kabupaten Purbalingga/
Office of Cooperatives and Micro-Small Industries Purbalingga Regency

Tabel
Table 9.2.2**Jumlah Koperasi Menurut Jenis Koperasi dan Kecamatan di Kabupaten Purbalingga, 2022**
Number of Cooperative by Kind of Cooperative and Subdistrict in Purbalingga Regency, 2022

Kecamatan Subdistrict	Jenis Koperasi/ Kind of Cooperative					Jumlah Total
	KUD	KPRI	KOPKAR	KOPPAS	Lainnya Other	
(1)	(2)	(3)	(4)	(5)	(6)	(7)
Kemangkon	1	2	-	-	7	10
Bukateja	1	5	-	1	17	24
Kejobong	1	2	-	-	7	10
Pengadegan	1	1	-	-	6	8
Kaligondang	1	3	-	-	9	13
Purbalingga	1	14	14	1	51	81
Kalimananah	1	5	-	-	17	23
Padamara	-	1	-	-	9	10
Kutasari	1	2	-	1	6	10
Bojongsari	1	4	-	-	13	18
Mrebet	1	2	-	-	6	9
Bobotsari	1	3	-	-	6	10
Karangreja	1	1	-	-	4	6
Karangjambu	1	1	-	-	-	2
Karanganyar	2	2	-	-	4	8
Kertanegara	-	-	-	-	6	6
Karangmoncol	1	2	-	-	7	10
Rembang	1	2	-	-	7	10
Purbalingga	17	52	14	3	182	268

Sumber/Source: Dinas Koperasi dan UMK Kabupaten Purbalingga/
Office of Cooperatives and Micro-Small Industries Purbalingga Regency

Tabel
Table 9.2.3**Jumlah Koperasi Menurut Badan Hukum dan Kecamatan di Kabupaten Purbalingga, 2022**
Number of Cooperatives by Legal Entity and Subdistrict in Purbalingga Regency, 2022

Kecamatan Subdistrict	Koperasi Cooperative	
	Berbadan Hukum Legal Entity	Tidak Berbadan Hukum Without Legal Entity
(1)	(2)	(3)
Kemangkon	10	-
Bukateja	24	-
Kejobong	10	-
Pengadegan	8	-
Kaligondang	13	-
Purbalingga	81	-
Kalimanah	23	-
Padamara	11	-
Kutasari	10	-
Bojongsari	18	-
Mrebet	9	-
Bobotsari	9	-
Karangreja	6	-
Karangjambu	2	-
Karanganyar	8	-
Kertanegara	6	-
Karangmoncol	10	-
Rembang	10	-
Purbalingga	268	-

Sumber/Source: Dinas Koperasi dan UMK Kabupaten Purbalingga/
Office of Cooperatives and Micro-Small Industries Purbalingga Regency

9.3 INVESTASI INVESTMENT

Tabel 9.3.1 Perkembangan Target dan Realisasi Investasi Penanaman Modal Berdasarkan Sektor Lapangan Usaha di Kabupaten Purbalingga, 2022
Development of Target and Realization of Investment by Industry Purbalingga Regency, 2022

Sektor Sector	Target/ Target			Realisasi/ Realization		
	Jumlah Proyek Number of Projects	Nilai Investasi (ribu rupiah) Value of Investment (thousand rupiahs)	Tenaga Kerja Labor	Jumlah Proyek Number of Projects	Nilai Investasi (ribu rupiah) Value of Investment (thousand rupiahs)	Tenaga Kerja Labor
(1)	(2)	(3)	(4)	(5)	(6)	(7)
Tanaman Pangan dan Perkebunan	78	8 830 093	263
Peternakan	104	12 588 157	294
Kehutanan	1	150 000	3
Perikanan	41	1 156 500	96
Pertambangan	5	7 513 050	91
Industri Makanan	598	29 579 347	2 651
Industri Tekstil	80	21 533 119	473
Industri Barang dari Kulit dan Alas Kaki	2	120 000	3
Industri Kayu	48	44 734 272	1 017
Industri Kertas dan Percetakan	34	4 589 525	111
Industri Kimia dan Farmasi	59	2 039 399	473
Industri Karet dan Plastik	18	4 132 470	20
Industri Mineral Non Logam	11	9 024 000	70

Lanjutan Tabel/Continued Table 9.3.1

Sektor Sector	Target/ Target			Realisasi/ Realization		
	Jumlah Proyek Number of Projects	Nilai Investasi (ribu rupiah) Value of Investment (thousand rupiahs)	Tenaga Kerja Labor	Jumlah Proyek Number of Projects	Nilai Investasi (ribu rupiah) Value of Investment (thousand rupiahs)	Tenaga Kerja Labor
(1)	(2)	(3)	(4)	(5)	(6)	(7)
Industri Logam, Mesin dan Elektronik	18	1 899 000	157
Industri Instrumen Kedokteran Presisi Optik dan Jam	8	582 000	39
Industri Kendaraan Bermotor dan Alat Transportasi Lainnya	16	2 465 000	108
Industri Lainnya	251	281 984 905	2 790
Listrik, Gas dan Air	45	21 793 278	143
Konstruksi	71	84 244 660	367
Perdagangan dan Reparasi	1 316	296 450 850	4 391
Hotel dan Restoran	252	136 497 767	718
Transportasi, Gudang dan Komunikasi	63	216 707 551	226
Perumahan, Kawasan Industri dan Perkantoran	28	59 952 094	102
Jasa Lainnya	338	213 575 575	2 272
Purbalingga	3 485	1 462 142 614	16 878

Sumber/Source: Dinas Penanaman Modal dan Pelayanan Terpadu Satu Pintu Kabupaten Purbalingga/
Purbalingga Regency of Investment and One Stop Integrated Service Office

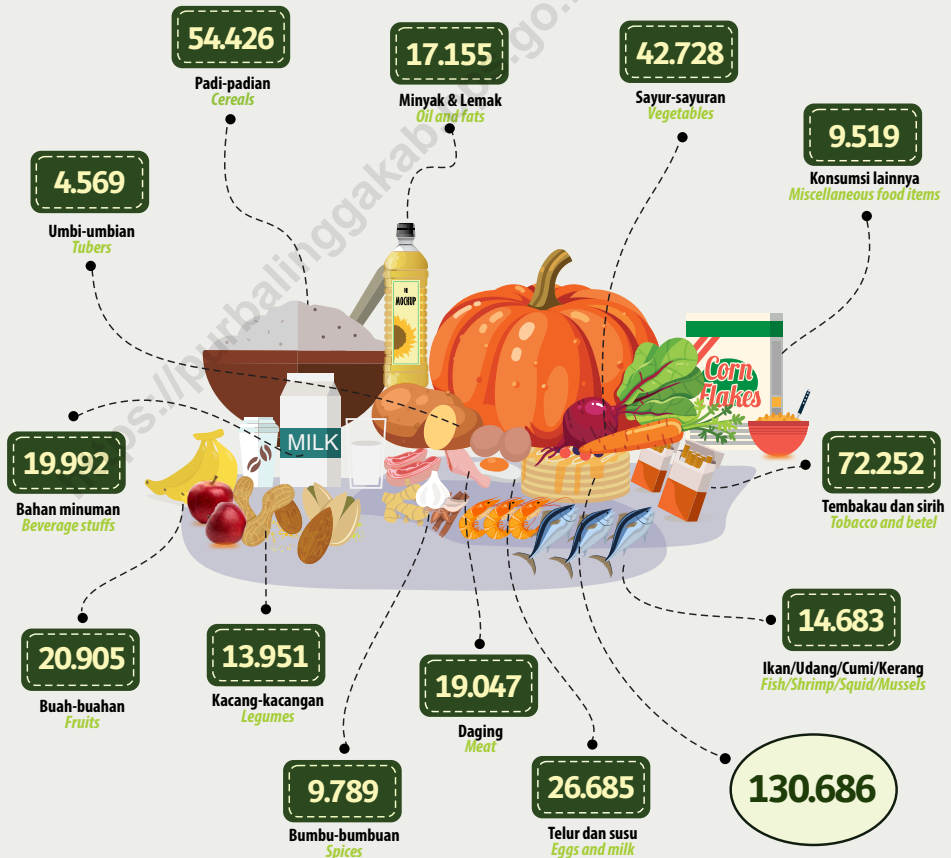
BAB 10

PENGELUARAN PENDUDUK

Chapter 10. Expenditure

RATA-RATA PENGELUARAN PERKAPITA SEBULAN MENURUT KELOMPOK MAKANAN KABUPATEN PURBALINGGA (RUPIAH), 2022

Average Expenditure Per Capita Per Month by Food Group Purbalingga
Regency (rupiahs), 2022



PENJELASAN TEKNIS

1. Pengeluaran rata-rata per kapita adalah biaya yang dikeluarkan untuk konsumsi semua anggota rumah tangga selama sebulan baik yang berasal dari pembelian, pemberian maupun produksi sendiri dibagi dengan banyaknya anggota rumah tangga dalam rumah tangga tersebut.

TECHNICAL NOTES

1. *Per capita Average Expenditure is the cost spent for all household member consumption during the month, whether from purchasing, giving or own production, divided by the number of household members in the household.*

<https://purbalinggakab.bps.go.id>

ULASAN

Besarnya pendapatan yang diterima rumah tangga dapat menggambarkan kesejahteraan suatu masyarakat. Namun data pendapatan yang akurat sulit diperoleh, sehingga dalam kegiatan Susenas ini didekati melalui data pengeluaran rumah tangga.

Pengeluaran rumah tangga yang terdiri dari pengeluaran makanan dan bukan makanan dapat menggambarkan bagaimana penduduk mengalokasikan kebutuhan rumah tangganya. Walaupun harga antar daerah berbeda, namun nilai pengeluaran rumah tangga masih dapat menunjukkan perbedaan tingkat kesejahteraan penduduk antar provinsi khususnya dilihat dari segi ekonomi.

Rata-rata pengeluaran per kapita sebulan penduduk Kabupaten Purbalingga tahun 2022 tercatat sebesar 869.606 rupiah. Pengeluaran penduduk untuk komoditas makanan lebih tinggi dibandingkan dengan pengeluaran penduduk untuk bukan makanan. Tercatat pengeluaran makanan sebesar 456.412 rupiah. Pengeluaran makanan terbesar dikeluarkan untuk makanan dan minuman jadi lainnya yaitu sebesar 130.686 rupiah.

DESCRIPTION

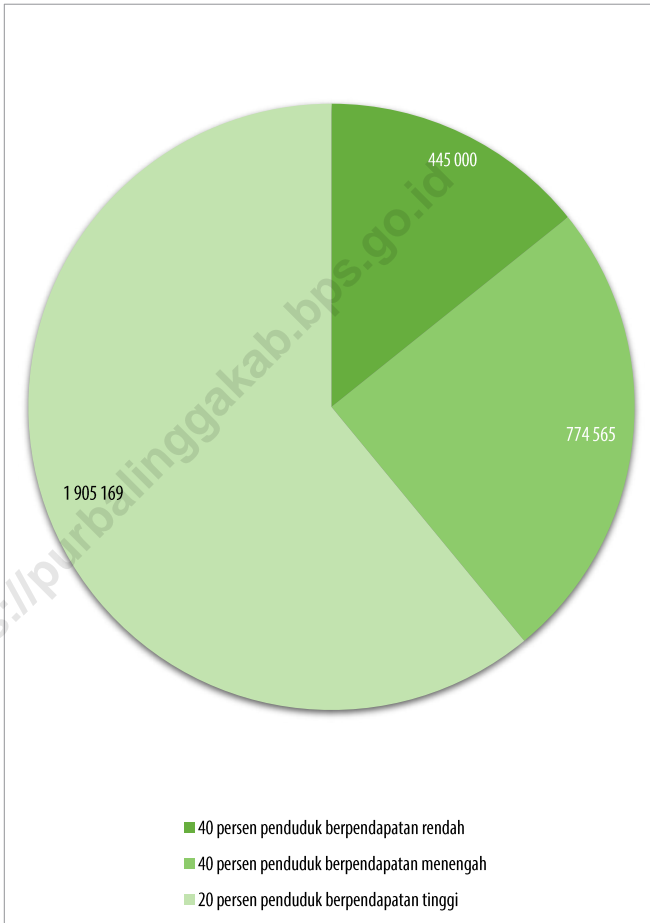
Income of household structure can show the public welfare. However accurate income data difficult to obtain, these data approached by household expenditure in National Socio Economic Survey.

Household expenditure consists of food and non-food expenditure can describe how people allocate their household needs. Although, prices between regions are different, but the value of household expenditure still able to show the difference between welfare of the province, particularly terms of economic.

Expenditure average Per Capita per month in Purbalingga Regency year 2022 amounted to 869.606 rupiah. Non Food Expenditure higher than food expenditure. Food expenditure amounted to 456.412 rupiah. Most of food expenditure is for Prepared food and beverages amounted to 130.686 rupiah.

Gambar 10.1
Figures

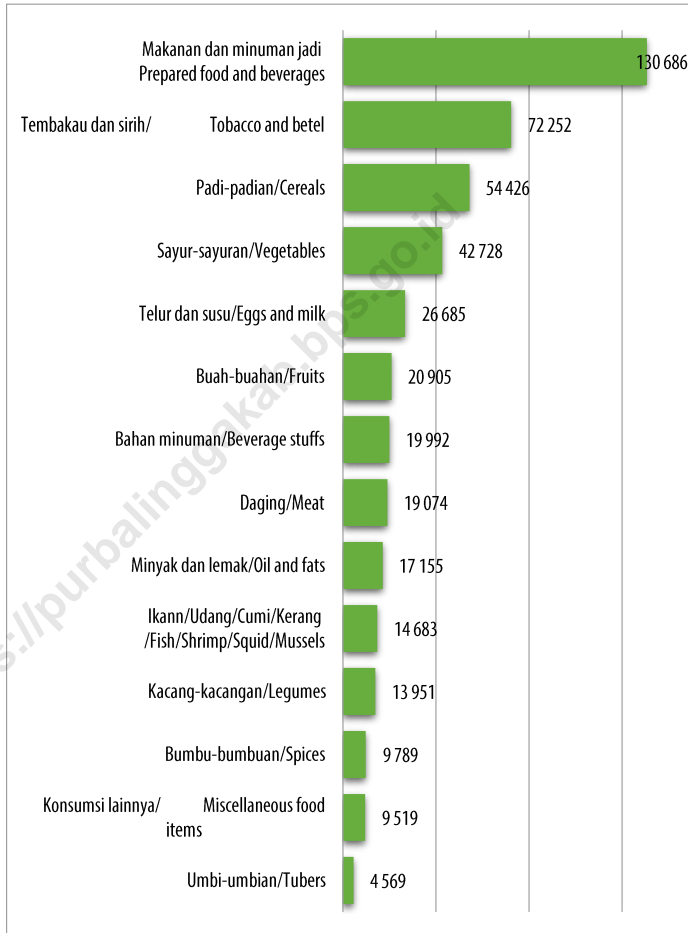
Rata-rata Pengeluaran per Kapita Sebulan Menurut Distribusi Pengeluaran Kriteria Bank Dunia di Kabupaten Purbalingga, 2022
Monthly Average Expenditure Per Capita by Expenditure Distribution of World Bank Criteria in Purbalingga Regency, 2022



Sumber/Source: BPS-Survei Sosial Ekonomi Nasional Maret/ BPS-Statistics, March National Socio Economic Survey

Gambar 10.2
Figures

Rata-rata Pengeluaran per Kapita Untuk Kelompok Komoditas Makanan Sebulan di Kabupaten Purbalingga (rupiah), 2022
Average Expenditure Per Capita for Food Commodity Group Per Month by Type of Commodity in Purbalingga Regency (rupiahs), 2022



Sumber/Source: BPS-Survei Sosial Ekonomi Nasional Maret/ BPS-Statistics, March National Socio Economic Survey

Tabel
Table 10.1

Rata-rata Pengeluaran per Kapita Sebulan Menurut Kelompok Komoditas di Kabupaten Purbalingga (rupiah), 2021 dan 2022
Monthly Average Expenditure per Capita by Commodity Group in Purbalingga Regency (rupiahs), 2021 and 2022

Kelompok Komoditas/Commodity Group	2021	2022
(1)	(2)	(3)
Makanan/Food		
Padi-padian/Cereals	55 318	54 426
Umbi-umbian/Tubers	4 213	4 569
Ikan/udang/cumi/kerang/Fish/shrimp/common squid/shells	13 334	14 683
Daging/Meat	16 428	19 074
Telur dan susu/Eggs and milk	24 365	26 685
Sayur-sayuran/Vegetables	46 118	42 728
Kacang-kacangan/Legumes	14 345	13 951
Buah-buahan/Fruits	22 658	20 905
Minyak dan kelapa/Oil and coconut	13 983	17 155
Bahan minuman/Beverage stuffs	19 563	19 992
Bumbu-bumbuan/Spices	8 517	9 789
Konsumsi lainnya/Miscellaneous food items	8 718	9 519
Makanan dan minuman jadi/Prepared food and beverages	119 816	130 686
Rokok/Cigarettes	62 181	72 252
Jumlah makanan/Total food	429 554	456 412
Bukan makanan/Non-food		
Perumahan dan fasilitas rumah tangga/Housing and household facilities	194 971	177 931
Aneka komoditas dan jasa/Goods and services	126 205	109 900
Pakaian, alas kaki, dan tutup kepala/Clothing, footwear, and headgear	21 380	19 607
Komoditas tahan lama/Durable goods	70 315	50 311
Pajak, pungutan, dan asuransi/Taxes and insurance	36 593	38 652
Keperluan pesta dan upacara/kenduri/Parties and ceremonies	21 083	16 793
Jumlah bukan makanan/Total non-food	470 547	413 194
Jumlah/Total	900 102	869 606

Sumber/Source: BPS, Survei Sosial Ekonomi Nasional (Susenas) Maret/BPS-Statistics Indonesia, National Socioeconomic Survey March

Tabel
Table 10.2

Persentase Pengeluaran per Kapita Sebulan Menurut Kelompok Komoditas di Kabupaten Purbalingga, 2021 dan 2022
Percentage of Monthly Expenditure per Capita by Commodity Group in Purbalingga Regency, 2021 and 2022

Kelompok Komoditas/Commodity Group	2021	2022
(1)	(2)	(3)
Makanan/Food		
Padi-padian/ <i>Cereals</i>	6,15	6,26
Umbi-umbian/ <i>Tubers</i>	0,47	0,53
Ikan/udang/cumi/kerang/ <i>Fish/shrimp/common squid/shells</i>	1,48	1,69
Daging/ <i>Meat</i>	1,83	2,19
Telur dan susu/ <i>Eggs and milk</i>	2,71	3,07
Sayur-sayuran/ <i>Vegetables</i>	5,12	4,91
Kacang-kacangan/ <i>Legumes</i>	1,59	1,60
Buah-buahan/ <i>Fruits</i>	2,52	2,40
Minyak dan kelapa/ <i>Oil and coconut</i>	1,55	1,97
Bahan minuman/ <i>Beverage stuffs</i>	2,17	2,30
Bumbu-bumbuan/ <i>Spices</i>	0,95	1,13
Konsumsi lainnya/ <i>Miscellaneous food items</i>	0,97	1,09
Makanan dan minuman jadi/ <i>Prepared food and beverages</i>	13,31	15,03
Rokok/ <i>Cigarettes</i>	6,91	8,31
Jumlah makanan/Total food	47,72	52,48
Bukan makanan/Non-food		
Perumahan dan fasilitas rumah tangga/ <i>Housing and household facilities</i>	21,66	20,46
Aneka komoditas dan jasa/ <i>Goods and services</i>	14,02	12,64
Pakaian, alas kaki, dan tutup kepala/ <i>Clothing, footwear, and headgear</i>	2,38	2,25
Komoditas tahan lama/ <i>Durable goods</i>	7,81	5,79
Pajak, pungutan, dan asuransi/ <i>Taxes and insurance</i>	4,07	4,44
Keperluan pesta dan upacara/kenduri/ <i>Parties and ceremonies</i>	2,34	1,93
Jumlah bukan makanan/Total non-food	52,28	47,52
Jumlah/Total	100,00	100,00

Sumber/Source: BPS, Survei Sosial Ekonomi Nasional (Susenas) Maret/BPS-Statistics Indonesia, National Socioeconomic Survey March

Tabel
Table 10.3

Rata-rata Pengeluaran per Kapita Sebulan Menurut Distribusi Pengeluaran Kriteria Bank Dunia di Kabupaten Purbalingga, 2022
Monthly Average Expenditure Per Capita by Expenditure Distribution of World Bank Criteria in Purbalingga Regency (rupiahs), 2022

Rata-Pengeluaran per Kapita Sebulan Monthly Average Expenditure Per Capita	2021	2022
(1)		(2)
40 persen penduduk berpendapatan rendah/40 percent of the population is low income	435 899	445 000
40 persen penduduk berpendapatan menengah/40 percent of the population is middle income	802 112	774 565
20 persen penduduk berpendapatan tinggi/20 percent of the population is high income	2 027 459	1 905 169
Purbalingga	900 102	869 606

Sumber/Source: BPS, Survei Sosial Ekonomi Nasional (Susenas) Maret/BPS-Statistics Indonesia, National Socioeconomic Survey March


BAB 11

PERDAGANGAN

Chapter 11. Trade

PENERBITAN NOMOR INDUK BERUSAHA (NIB) MELALUI ONLINE SINGLE SUBMISSION (OSS) DI KABUPATEN PURBALINGGA, 2022

Publishing Business Identification Number by Online Single Submission (OSS) in Purbalingga Regency, 2022



PENERBITAN NIB **TERTINGGI** UNTUK PERUSAHAAN PERSEORANGAN

6.798

lembar/pieces

The highest publishing for individual company

PENERBITAN NIB **TERENDAH** UNTUK YAYASAN

5

lembar/pieces

The lowest publishing for foundation

PENERBITAN IJIN USAHA PERDAGANGAN MELALUI ONLINE SINGLE SUBMISSION (OSS) DI KABUPATEN PURBALINGGA, 2020-2022

Publishing of Business License by Online Single Submission (OSS) in Purbalingga Regency, 2020-2022

“**Geliat usaha masyarakat
MENGALAMI PENINGKATAN,**
Terlihat dari meningkatnya penerbitan ijin usaha
di tahun 2022

*Wriggle of business grow up,
seen from increasing of published business license*



PENJELASAN TEKNIS**TECHNICAL NOTES**

1. Perseroan Terbatas adalah badan hukum yang merupakan persekutuan modal, didirikan berdasarkan perjanjian, melakukan kegiatan usaha dengan modal dasar yang seluruhnya terbagi dalam saham dan memenuhi persyaratan yang ditetapkan dalam Undang-Undang ini serta peraturan pelaksanaannya (Undang-Undang Nomor 40 Tahun 2007 Tentang Perseroan Terbatas, Pasal 1)
 2. Persekutuan Komanditer adalah Perseroan yang terbentuk dengan cara meminjamkan uang atau disebut juga Perseroan Komanditer, didirikan antara seseorang atau antara beberapa orang persero yang bertanggung jawab secara tanggung renteng untuk keseluruhannya, dan satu orang atau lebih sebagai pemberi pinjaman uang (Kitab Undang-Undang Hukum Dagang, pasal 19).
 3. Perseroan Firma adalah suatu perseroan yang didirikan untuk melakukan suatu usaha dibawah satu nama bersama (Kitab Undang-Undang Hukum Dagang, pasal 16).
 4. Dalam Perseroan Firma tiap-tiap persero bertanggung jawab secara tanggung renteng untuk seluruhnya atas perikatan-perikatan perseroannya (Kitab
1. *Limited Liability Company is a legal entity which is a partnership of capital, established under the agreement, engages in business activities with the authorized capital wholly divided into shares and meets the requirements stipulated in this Law and its implementing regulations (2007, Law Number 40 Concerning Limited Liability Company, Article 1).*
 2. *Comanditaire Venotschap is the Company formed by lending money, called a Comanditaire Liability Company, established between a person or between several shareholders jointly responsible for the whole, and one or more persons as money lenders (Book of the Law of Commerce, article 19).*
 3. *Firma Company is a company established to undertake a business under one common name (Book of Commercial Law, article 16).*
 4. *Firm Company each of Persero is jointly and severally liable for all of its company's engagements (The Law of Commerce, article 18).*

- Undang-Undang Hukum Dagang, pasal 18).
5. Daftar Perusahaan adalah daftar catatan resmi yang diadakan menurut atau berdasarkan ketentuan Undang-Undang ini dan atau peraturan-peraturan pelaksanaannya, dan memuat hal-hal yang wajib didaftarkan oleh setiap perusahaan serta disahkan oleh pejabat yang berwenang dari kantor pendaftaran perusahaan; (Undang-Undang Nomor 3 Tahun 1982 Tentang Wajib Daftar Perusahaan, Pasal 1).
 6. Tanda Daftar Perusahaan yang selanjutnya disebut TDP adalah surat tanda pengesahan yang diberikan oleh Kantor Pendaftaran Perusahaan kepada perusahaan yang telah melakukan pendaftaran perusahaan (Peraturan Menteri Perdagangan Republik Indonesia Nomor 37/M-DAG/PER/9/2207 Tentang Penyelenggaraan Pendaftaran Perusahaan, Pasal 1).
 7. Surat Izin Usaha Perdagangan yang selanjutnya disebut SIUP adalah Surat Izin untuk dapat melaksanakan kegiatan usaha perdagangan (Peraturan Menteri Perdagangan Republik Indonesia Nomor 36/M-DAG/PER/9/2207 Tentang Penerbitan Surat Izin Usaha Perdagangan, Pasal 1).
5. *Company Register is list of official records held under the provisions and implementing regulations, contains items which must be registered by each company and authorized by authorities company registration office; (Law No. 3/1982 Obligation of Corporate Registry, Article 1).*
 6. *Company Registration Certificate is a validation letter given by the Company Registration Office to companies that have registered company (Regulation of Minister of Trade No. 37 / M-DAG / PER / 9/2207 about Implementation of Company Registration, Article 1).*
 7. *Trade Business License is a Letter of Permit to be able to implement business activities of trade (Regulation of Minister of Trade No. 36 / M-DAG / PER / 9/2207 Publishing of Trade License, Article 1).*

ULASAN

Banyaknya penerbitan Nomor Induk Berusaha pada Dinas Penanaman Modal dan Pelayanan Terpadu Satu Pintu (DPMPTSP) Kabupaten Purbalingga tahun 2022 tercatat sebanyak 7.141 nomor.

Apabila dirinci yaitu Perseroan Terbatas (PT) sebanyak 149 perusahaan, Koperasi sebanyak 17 perusahaan, Persekutuan Komanditer (CV) sebanyak 147 perusahaan, Perusahaan Perorangan (PO) sebanyak 6.798 perusahaan, Bentuk usaha lain sebanyak 25 perusahaan dan 5 buah yayasan.

Sementara itu jumlah penerbitan izin usaha perdagangan melalui *Online Single Submission (OSS)* pada tahun 2022 sebanyak 3.146 izin usaha. Penerbitan tertinggi pada bulan Agustus sebanyak 720 izin.

DESCRIPTION

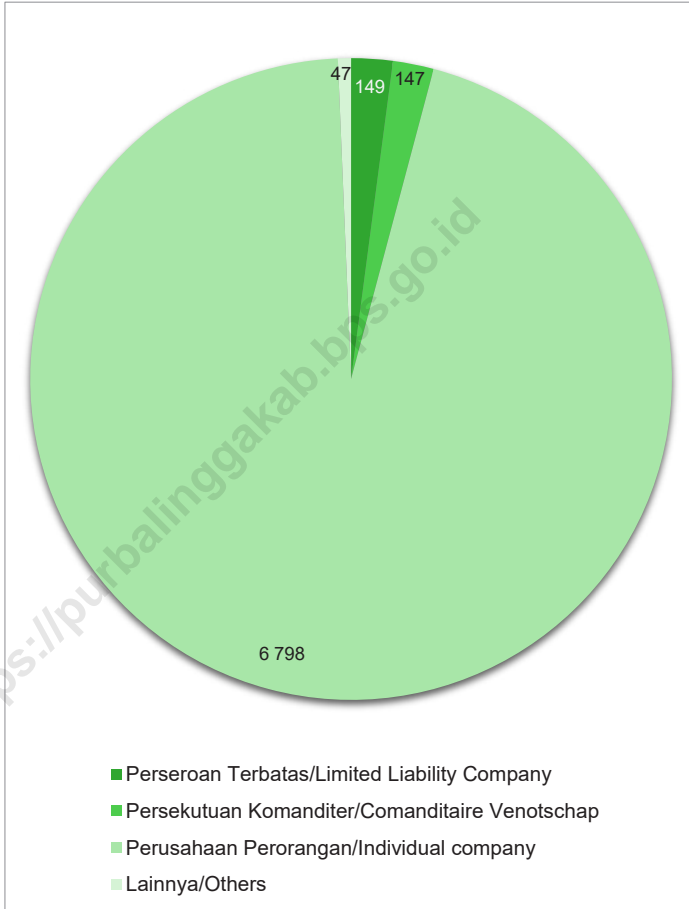
Number of publishing Business Identification Number by Purbalingga Regency of Investment and One Stop Integrated Service Office 2022 were 7.141 numbers.

If detailed, Limited Liability Company as many as 149 companies, Cooperatives by 17 companies Comanditaire Venotschap (CV) by 147 companies, Individual Company as many as 6.798 companies, other business type 25 companies and 5 Foundation.

Meanwhile, total number of Publishing Letter of Business Permit through Online Single Submission (OSS) are 3.146 permits on 2022. The highest permit published on August as much 720 permits.

Gambar 11.1
Figures

Jumlah Penerbitan Nomor Induk Berusaha (NIB) Melalui Online Single Submission (OSS) Menurut Jenis Badan Usaha di Kabupaten Purbalingga, 2022
Number of Publishing Business Identification Number Through Online Single Submission (OSS) by Type of Business in Purbalingga Regency, 2022

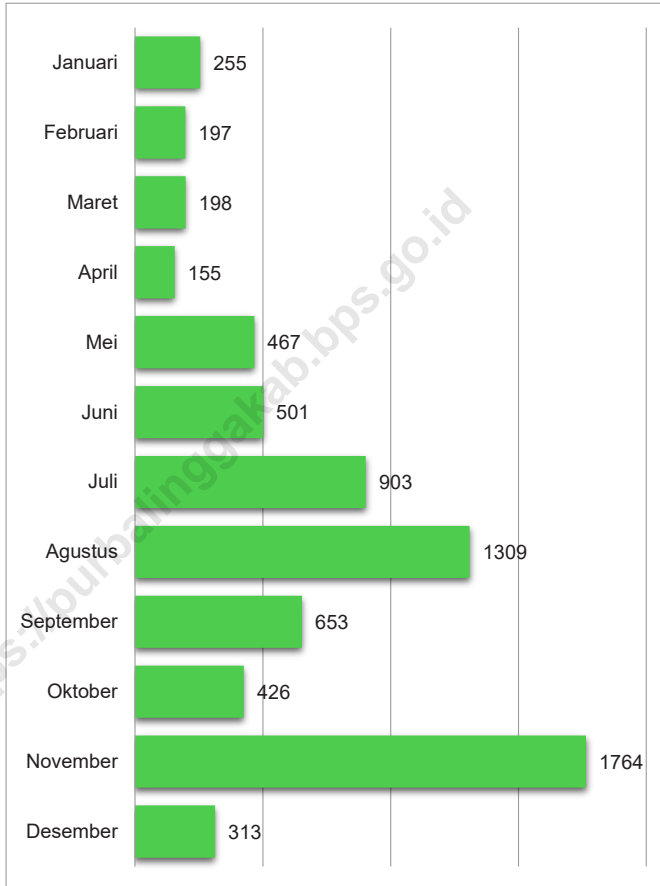


Keterangan: Lainnya terdiri dari 12 koperasi, 4 yayasan, dan 16 bentuk usaha lain/
Others consist of 12 cooperatives, 4 foundations, and 16 other business type

Sumber/Source: Dinas Penanaman Modal dan Pelayanan Terpadu Satu Pintu Kabupaten Purbalingga/Purbalingga Regency of Investment and One Stop Integrated Service Office

Gambar 11.2
Figures

Jumlah Penerbitan Nomor Induk Berusaha (NIB) Melalui Online Single Submission (OSS) Menurut Bulan di Kabupaten Purbalingga, 2022
Number of Publishing Business Identification Number Through Online Single Submission (OSS) by Month in Purbalingga Regency, 2022



Sumber/Source: Dinas Penanaman Modal dan Pelayanan Terpadu Satu Pintu Kabupaten Purbalingga/Purbalingga Regency of Investment and One Stop Integrated Service Office

Tabel 11.1 **Jumlah Sarana Perdagangan Menurut Jenisnya di Kabupaten Purbalingga, 2019–2022**
Table 11.1 **Number of Trading Facilities by Type of Facility in Purbalingga Regency, 2019–2022**

Jenis Sarana Perdagangan Type of Trading Facilities	2019	2020	2021	2022
(1)	(2)	(3)	(4)	(5)
Pasar/Market	66 ^{1,2}	76 ^{1,2}	65 ^{1,2}	70 ^{1,2}
Toko Swalayan/ Supermarket	60 ¹	62 ¹	18 ¹	17 ¹
Kios
Warung
Jumlah/Total	126	138	83	88

Catatan/Note: - Pasar yang dimaksud 21 pasar kabupaten dan 49 pasar desa/*Markets include 21 regency markets and 21 village markets*
 - Jumlah toko swalayan/supermarket hanya yang terdaftar pada Dinperindag/*Number of supermarkets only registered in Purbalingga Regency of Industry and Commerce Office*

Sumber/Source: ¹ Dinas Perindustrian dan Perdagangan Kabupaten Purbalingga/*Purbalingga Regency of Industry and Commerce Office*
² Dinas Pemberdayaan Masyarakat dan Desa Kabupaten Purbalingga/*Purbalingga Regency Community and Village Empowerment Office*

Tabel
Table 11.2

Jumlah Penerbitan Nomor Induk Berusaha (NIB) Melalui Online Single Submission (OSS) Menurut Bulan di Kabupaten Purbalingga, 2022
Number of Publishing Business Identification Number Through Online Single Submission (OSS) by Month in Purbalingga Regency, 2022

Bulan Month	Perseroan Terbatas Limited Liability Company	Koperasi Cooperative	Persekutuan Komanditer Comanditaire Venotschap	Firma firm
(1)	(2)	(3)	(4)	(5)
Januari/ January	7	3	11	-
Pebruari/ February	20	1	12	-
Maret/March	11	-	24	-
April/April	10	-	12	-
Mei/May	9	1	5	-
Juni/June	16	3	12	-
Juli/July	12	2	8	-
Agustus/ August	8	1	9	-
September/ September	12	2	17	-
Oktober/ October	15	2	12	-
Nopember/ November	15	-	14	-
Desember/ December	14	2	11	-
Purbalingga	149	17	147	-

Lanjutan Tabel/*Continued Table* 11.2

Bulan Month	Perusahaan Perorangan Individual company	Bentuk Usaha Lain Other Bussines Type	Yayasan Foundation	Jumlah Total
(1)	(2)	(3)	(4)	(5)
Januari/ January	229	3	2	255
Pebruari/ February	162	1	1	197
Maret/March	161	1	1	198
April/April	128	5	-	155
Mei/May	445	7	-	467
Juni/June	468	2	-	501
Juli/July	881	-	-	903
Agustus/ August	1 290	1	-	1 309
September/ September	621	1	-	653
Oktober/ October	394	3	-	426
Nopember/ November	1 735	-	-	1 764
Desember/ December	284	1	1	313
Purbalingga	6 798	25	5	7 141

Sumber/*Source*: Dinas Penanaman Modal dan Pelayanan Terpadu Satu Pintu Kabupaten Purbalingga/
Purbalingga Regency of Investment and One Stop Integrated Service Office

Tabel
Table 11.3

Jumlah Penerbitan Izin Usaha Perdagangan Melalui Online Single Submission (OSS) Menurut Bulan di Kabupaten Purbalingga, 2020-2022
Number of Publishing Trade Business License Through Online Single Submission (OSS) by Month in Purbalingga Regency, 2020-2022

Bulan Month	2020	2021	2022
(1)	(2)	(3)	(4)
Januari/ January	52	80	185
Pebruari/ February	71	73	114
Maret/March	61	121	166
April/April	62	73	119
Mei/May	53	27	191
Juni/June	40	43	235
Juli/July	108	27	458
Agustus/ August	72	-	720
September/ September	28	-	287
Oktober/ October	60	10	228
Nopember/ November	49	68	176
Desember/ December	42	117	267
Purbalingga	698	639	3 146

Catatan/Note: Per Agustus 2022 Sesuai UU Nomor 11 Tahun 2021 Tentang Cipta Kerja, nomenklatur Perizinan Berusaha sudah tidak lagi berbentuk izin tapi dibagi per resiko dan bentuk Perizinan Berusahanya/As of August 2022, in accordance with Law Number 11 of 2021 concerning Job Creation, the nomenclature of Business Licensing is no longer in the form of permits but is divided by risk and form of Business Licensing.

Istilah SIUP tidak lagi dipakai dalam OSS RBA. Adapun resiko yang dimaksud adalah resiko rendah, menengah rendah dan menengah tinggi serta resiko tinggi tergantung KBLI dan skala usahanya/The term SIUP is no longer used in the OSS RBA. The risk in question is low risk, medium low and medium high and high risk depending on the KBLI and its business scale. Untuk resiko rendah perizinan berusahanya berupa NIB, Resiko menengah rendah perizinan berusahanya berupa NIB dan sertifikat standar yang merupakan pernyataan mandiri, Resiko Menengah Tinggi perizinan berusahanya berupa NIB dan Sertifikat Standar yang dikeluarkan oleh K/L/D/I terkait dan Resiko Tinggi perizinan berupa NIB dan Izin/For low-risk business licensing in the form of NIB, medium-low risk for business licensing in the form of NIB and standard certificates which are independent statements, Medium-High Risk for business licenses in the form of NIB and Standard Certificates issued by related K/L/D/I and High-risk licensing in the form of NIB and Permission.

Sumber/Source: Dinas Penanaman Modal dan Pelayanan Terpadu Satu Pintu Kabupaten Purbalingga/
Purbalingga Regency of Investment and One Stop Integrated Service Office

BAB 12

SISTEM NERACA REGIONAL

Chapter 12. System of Regional Account

LAJU PERTUMBUHAN EKONOMI KABUPATEN PURBALINGGA 2022

Economic Growth of Purbalingga Regency in 2022

5,41%

*Angka Sementara / Very Preliminary figures

PRODUK DOMESTIK REGIONAL BRUTO SERI 2010 ATAS DASAR HARGA BERLAKU MENURUT LAPANGAN USAHA, 2022

(2010 Version) Gross Regional Domestic Product at Current
Market Prices by Industrial Origin, 2022



Rp 28.820,822
Miliar rupiah/Billion rupiahs

LAJU PERTUMBUHAN PRODUK DOMESTIK REGIONAL BRUTO SERI 2010 MENURUT LAPANGAN USAHA

(2010 Version) Growth Rate of Gross Regional Domestic Product by Industrial Origin

“**Sektor informasi dan komunikasi mendominasi
pembentukan PDRB di tahun 2022**”

In 2022, Information and Communication dominating the arrangement of GRDP

DISTRIBUSI PERSENTASE PRODUK DOMESTIK REGIONAL BRUTO SERI 2010 MENURUT LAPANGAN USAHA, 2022

(2010 Version) Percentage Distribution of Gross Regional
Domestic Product by Industrial Origin, 2022



27,82% **Industri Pengolahan**
Manufacturing Industry

26,21% **Pertanian, Kehutanan dan Perikanan**
Agriculture, Forestry and Fishery

12,56% **Perdagangan Besar dan Eceran,
Reparasi Mobil dan Sepeda Motor**
*Wholesale and Retail, Repair Cars and
Motorcycles*

PENJELASAN TEKNIS**TECHNICAL NOTES**

1. Penghitungan statistik neraca nasional mengikuti buku petunjuk yang diterbitkan oleh Perserikatan Bangsa Bangsa (PBB) dikenal sebagai Sistem Neraca Nasional (SNN). SNN adalah rekomendasi internasional tentang bagaimana menyusun ukuran aktivitas ekonomi yang sesuai dengan standar neraca baku yang didasarkan pada prinsip-prinsip ekonomi. Rekomendasi yang dimaksud dinyatakan dalam sekumpulan konsep, definisi, klasifikasi, dan aturan neraca yang disepakati secara internasional dalam mengukur indikator tertentu seperti Produk Domestik Bruto (PDB). Salah satu bentuk adaptasi pencatatan statistik nasional adalah melakukan perubahan tahun dasar PDB Indonesia dari tahun 2000 ke 2010. Perubahan tahun dasar PDB dilakukan seiring dengan mengadopsi rekomendasi PBB yang tertuang dalam Sistem Neraca Nasional 2008 (SNA 2008).
2. Produk Domestik Regional Bruto (PDRB) pada tingkat regional (kabupaten) menggambarkan kemampuan suatu wilayah untuk menciptakan nilai tambah pada suatu waktu tertentu. Untuk menyusun PDRB digunakan 2 pendekatan, yaitu lapangan usaha dan pengeluaran. Keduanya

1. *The method used to estimate national accounts statistics is based on the standard guidelines formed by United Nation known as System of National Accounts (SNA). SNA is the internationally agreed standard set of recommendations on how to compile measures of economic activity in accordance with strict accounting conventions based on economic principles. The recommendations are expressed in term of a set of concepts, definitions, classifications and accounting rules that comprise the internationally agreed standard for measuring indicators such as Gross Domestic Product (GDP). One of the improvement in the national statistical system is to rebase GDP form base year 2000 to 2010 in order to capture current economic condition. It is in line with the United Nations (UN) recommendation on 2008 SNA.*
2. *The basic measure of the value added arising from economic activity is known as Gross Regional Domestic Product (GRDP) at the regional level (regencies). To compile these statistics, two approaches have been used, i.e. "production approach" and "expenditure approach". The first*

menyajikan komposisi data nilai tambah dirinci menurut sumber kegiatan ekonomi (lapangan usaha) dan menurut komponen penggunaannya. PDRB dari sisi lapangan usaha merupakan penjumlahan seluruh komponen nilai tambah bruto yang mampu diciptakan oleh sektor-sektor ekonomi atas berbagai aktivitas produksinya. Sedangkan dari sisi pengeluaran menjelaskan tentang penggunaan dari nilai tambah tersebut.

3. PDRB menurut lapangan usaha mengalami perubahan klasifikasi dari 9 lapangan usaha menjadi 17 lapangan usaha. PDRB menurut lapangan usaha dirinci menurut total nilai tambah dari seluruh sektor ekonomi yang mencakup lapangan usaha Pertanian, Kehutanan, dan Perikanan; Pertambangan dan Penggalian; Industri Pengolahan; Pengadaan Listrik dan Gas; Pengadaan Air, Pengelolaan Sampah, Limbah dan Daur Ulang; Konstruksi; Perdagangan Besar dan Eceran, Reparasi Mobil dan Sepeda Motor; Transportasi dan Pergudangan; Penyediaan Akomodasi dan Makan Minum; Informasi dan Komunikasi; Jasa Keuangan dan Asuransi; Real Estat; Jasa Perusahaan; Administrasi Pemerintahan, Pertahanan dan Jaminan Sosial Wajib; Jasa Pendidikan; Jasa Kesehatan dan

approach is to measure value added produced by various kinds of economic activities, while the second approach is to measure final uses of the country's output. In other words, GRDP is the sum of total value added produced by all economic industries (activities) and the way of using it.

3. *GRDP by industry classification changes from 9 sectors to 17 industries. GRDP by industry is classified by types of economic activities such as Agriculture, Forestry and Fishing; Mining and Quarrying; Manufacturing; Electricity and Gas; Water supply, Sewerage, Waste Management and Remediation Activities; Construction; Wholesale and Retail Trade; Repair of Motor Vehicles and Motorcycles; Transportation and Storage; Accommodation and Food Service Activities; Information and Communication; Financial and Insurance Activities; Real Estate Activities; Business Activities; Public Administration; Defence and Compulsory Social Security; Education; Human Health and Social Work Activities; and Other Services Activities..*

Kegiatan Sosial; dan Jasa lainnya.

4. PDRB menurut pengeluaran mengalami perubahan klasifikasi dimana pengeluaran konsumsi Lembaga Non Profit yang Melayani Rumah Tangga (LNPR) yang sebelumnya termasuk bagian dari pengeluaran konsumsi rumah tangga menjadi komponen terpisah. Sehingga klasifikasi PDRB menurut pengeluaran dirinci menjadi 7 komponen yaitu komponen pengeluaran konsumsi rumah tangga, pengeluaran konsumsi LNPR, pengeluaran konsumsi pemerintah, pembentukan modal tetap bruto, perubahan inventori, ekspor barang dan jasa, dan impor barang dan jasa.
4. *GRDP by expenditure classification changes where consumption expenditure Non-profit Institutions Serving Households (NPISH) previously included as part of household consumption expenditure is taken out into separate component. So that, GRDP by type of expenditures is classified into: household consumption expenditure, NPISH consumption expenditure, government consumption expenditure, gross fixed capital formation, changes in inventories, exports of goods and services, and imports of goods and services.*
5. Produk Domestik Regional Bruto maupun agregat turunannya disajikan dalam 2 (dua) versi penilaian, yaitu atas dasar "harga berlaku" dan atas dasar "harga konstan". Disebut sebagai harga berlaku karena seluruh agregat dinilai dengan menggunakan harga pada tahun berjalan, sedangkan harga konstan penilaiannya didasarkan kepada harga satu tahun dasar tertentu, dalam publikasi ini digunakan harga tahun 2010.
5. *GRDP and its aggregations are presented in two forms: at current market prices and at constant base year market prices. In presenting current market prices, all aggregates are valued at current market prices, while base year constant market prices are shown by valuing all aggregates at fixed base year prices. Year of 2010 is used as the base year in this publication.*
6. Laju pertumbuhan Produk Domestik Regional Bruto diperoleh dari perhitungan
6. *Growth rate of Gross Regional Domestic Product is derived from GRDP at constant market prices. It*

PDRB atas dasar harga konstan. Diperoleh dengan cara mengurangi nilai PDRB pada tahun ke-n terhadap nilai pada tahun ke n-1 (tahun sebelumnya), dibagi dengan nilai pada tahun ke n-1, dikalikan dengan 100 persen. Laju pertumbuhan menunjukkan perkembangan agregat pendapatan dari satu waktu tertentu terhadap waktu sebelumnya

is obtained by subtracting the value of GRDP year n with the value of GRDP year n-1, divided by the value of GRDP year n-1 then multiplied by 100 percent. The growth rate of GRDP explains the income growth during the given period.

<https://purbalinggakab.bps.go.id>

ULASAN**DESCRIPTION****A. UMUM**

Data PDRB menggambarkan kemampuan mengelola sumber daya alam dan sumber daya manusia yang dimiliki untuk melakukan suatu proses produksi. Oleh karena itu besaran PDRB yang dihasilkan oleh suatu wilayah sangat tergantung kepada potensi sumber daya alam dan faktor produksi daerah tersebut.

B. PERTUMBUHAN EKONOMI

Pandemi COVID-19 memberi dampak yang luar biasa terhadap kondisi perekonomian global, nasional, maupun regional, termasuk Kabupaten Purbalingga. Kinerja ekonomi Kabupaten Purbalingga tahun 2022 secara makro berangsur membaik. Pertumbuhan ekonomi Kabupaten Purbalingga pada tahun 2022 mencapai nilai 5,41 persen. Angka ini meningkat dari pertumbuhan ekonomi tahun sebelumnya yaitu 3,19 persen.

C. STRUKTUR EKONOMI

Selama tahun 2019-2022, perekonomian Kabupaten Purbalingga didominasi oleh sektor industri pengolahan. Trennya memperlihatkan pertumbuhan yang positif. Tahun 2019, kontribusi sektor industri pengolahan adalah sebesar 27,24 persen. Pada tahun 2022 meningkat menjadi 27,82 persen.

A. GENERAL

GRDP describes the ability to manage natural resources and human resources held to perform a production process. Therefore, amount of GRDP produced by a region highly dependent on natural resources and production factors of the area.

B. ECONOMIC GROWTH

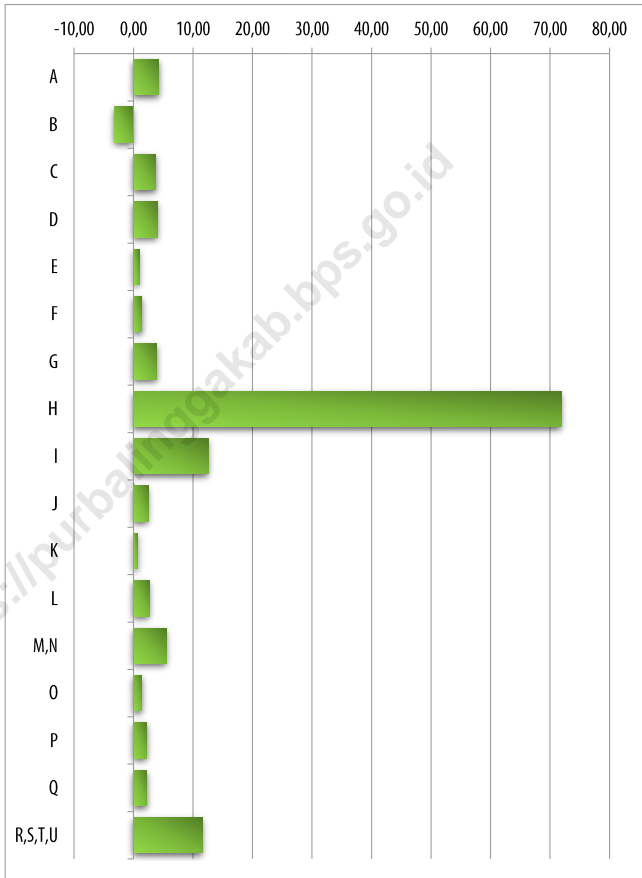
The COVID-19 pandemic has brought a tremendous impact on global, national, and regional economy, including on Purbalingga Regency. The economic performance of Purbalingga Regency in 2022 at a macro level gradually getting better. The economic growth of Purbalingga Regency in 2022 reached a value of 5,41 percent. This value increase from the previous year which was 3,19 percent economic growth.

C. ECONOMIC STRUCTURE

During 2019-2022, the economy of Purbalingga Regency is still dominated by the manufacturing sector. The trend shows positive growth. In 2019, the contribution of the manufacturing sector was 27,24 percent. In 2022 it increase to 27,82 percent.

Gambar 12.1
Figures

[Seri 2010] Laju Pertumbuhan Produk Domestik Regional Bruto Kabupaten Purbalingga Atas Dasar Harga Konstan 2010 Menurut Lapangan Usaha (Persen), 2021^{xx)}
(2010 Version) Growth Rate of Gross Regional Domestic Product of Purbalingga Regency at 2010 Constant Market Price by Industry (Percent), 2021^{xx)}



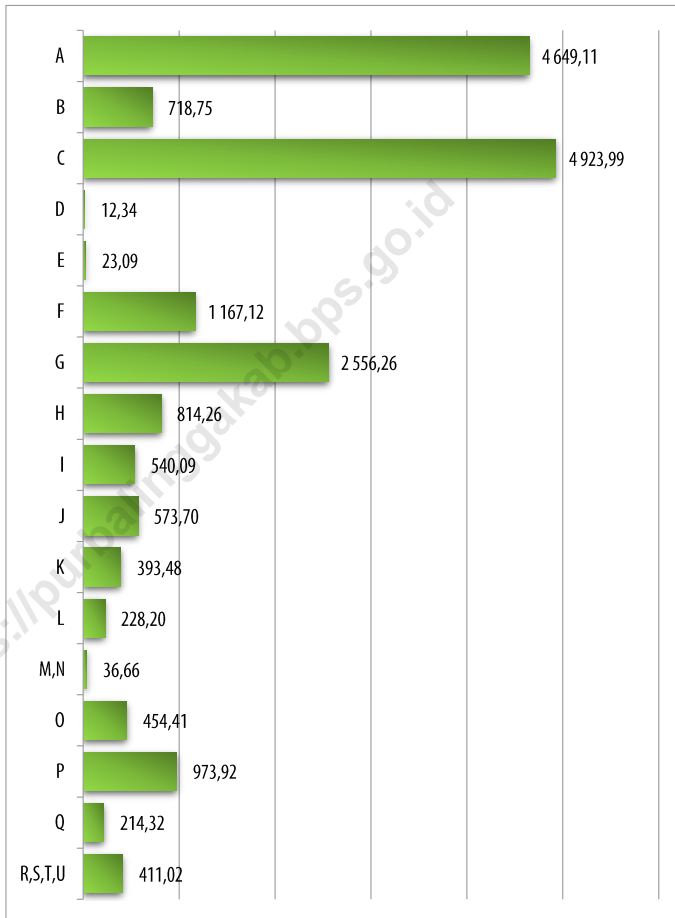
Catatan/Note: ¹⁾ Angka Sementara/Preliminary Figures

^{2)***} Angka Sangat Sementara/Very Preliminary Figures

Sumber/Source: BPS, berbagai sensus, survei dan sumber lain/BPS-Statistics Indonesia, various census, survey, and other sources

Gambar 12.2
Figures

[Seri 2010] Produk Domestik Regional Bruto Kabupaten Purbalingga Atas Dasar Harga Konstan 2010 Menurut Lapangan Usaha (miliar rupiah), 2021^{xx)} (2010 Version) Gross Regional Domestic Product of Purbalingga Regency at 2010 Constant Market Prices by Industry (billion rupiahs), 2021^{xx)}



Catatan/Note: *) Angka Sementara/Preliminary Figures

**) ** Angka Sangat Sementara/Very Preliminary Figures

Sumber/Source: BPS, berbagai sensus, survei dan sumber lain/BPS-Statistics Indonesia, various census, survey, and other sources

Tabel 12.1. **Produk Domestik Regional Bruto Atas Dasar Harga Berlaku Menurut Lapangan Usaha di Kabupaten Purbalingga (miliar rupiah), 2018–2022**
Gross Regional Domestic Product at Current Market Prices by Industry in Purbalingga Regency (billion rupiahs), 2018–2022

Lapangan Usaha/ <i>Industry</i>	2018	2019	2020	2021 ^a	2022 ^{bx}
(1)	(2)	(3)	(4)	(5)	(6)
A Pertanian Kehutanan dan Perikanan/ <i>Agriculture Forestry and Fishing</i>	6 319,89	6 533,31	6 781,61	6 997,82	7 554,77
B Pertambangan dan Penggalian/ <i>Mining and Quarrying</i>	1 071,64	1 130,71	1 141,34	1 205,93	1 190,90
C Industri Pengolahan/ <i>Manufacturing</i>	6 216,69	6 786,62	6 928,78	7 408,95	8 018,18
D Pengadaan Listrik dan Gas/ <i>Electricity and Gas</i>	11,90	12,58	12,88	13,58	14,23
E Pengadaan Air; Pengelolaan Sampah Limbah dan Daur Ulang/ <i>Water Supply; Sewerage Waste Management and Remediation Activities</i>	23,33	25,03	25,59	27,15	28,17
F Konstruksi/ <i>Construction</i>	1 420,64	1 555,10	1 529,49	1 683,03	1 801,32
G Perdagangan Besar dan Eceran; Reparasi Mobil dan Sepeda Motor/ <i>Wholesale and Retail Trade; Repair of Motor Vehicles and Motorcycles</i>	2 918,11	3 174,30	3 099,09	3 320,85	3 620,50
H Transportasi dan Pergudangan/ <i>Transportation and Storage</i>	715,16	794,54	572,59	601,23	1 093,23
I Penyediaan Akomodasi dan Makan Minum/ <i>Accommodation and Food Service Activities</i>	534,05	596,49	591,09	628,74	731,58
J Informasi dan Komunikasi/ <i>Information and Communication</i>	411,97	464,82	512,57	543,69	558,81

Lanjutan Tabel/*Continued Table* 12.1

Lapangan Usaha/ <i>Industry</i>		2018	2019	2020	2021 ^x	2022 ^{xx}
(1)		(2)	(3)	(4)	(5)	(6)
K	Jasa Keuangan dan Asuransi/ <i>Financial and Insurance Activities</i>	528,06	555,51	561,97	597,64	652,77
L	Real Estat/ <i>Real Estate Activities</i>	247,15	264,47	265,69	274,25	286,92
M N	Jasa Perusahaan/ <i>Business Activities</i>	44,37	50,66	50,42	52,66	57,89
O	Administrasi Pemerintahan Pertahanan dan Jaminan Sosial Wajib/ <i>Public Administration and Defence; Compulsory Social Security</i>	622,48	654,74	662,60	653,00	677,61
P	Jasa Pendidikan/ <i>Education</i>	1 393,66	1 538,75	1 577,35	1 595,66	1 654,74
Q	Jasa Kesehatan dan Kegiatan Sosial/ <i>Human Health and Social Work Activities</i>	255,64	278,88	302,95	304,82	313,64
R S T U	Jasa Lainnya/ <i>Other Services Activities</i>	455,60	501,08	477,66	484,80	565,57
Produk Domestik Bruto/ <i>Gross Domestic Product</i>		23 190,33	24 917,59	25 093,68	26 393,81	28 820,82

Catatan/*Note*: ^x) Angka Sementara/*Preliminary Figures*

^{xx}) Angka Sangat Sementara/*Very Preliminary Figures*

Sumber/*Source*: BPS, berbagai sensus, survei dan sumber lain/*BPS-Statistics Indonesia, various census, survey, and other sources*

Tabel
Table 12.2

Produk Domestik Regional Bruto Atas Dasar Harga Konstan 2010 Menurut Lapangan Usaha di Kabupaten Purbalingga (miliar rupiah), 2018–2022
Gross Regional Domestic Product at 2010 Constant Market Prices by Industry in Purbalingga Regency (billion rupiahs), 2018–2022

Lapangan Usaha/ <i>Industry</i>	2018	2019	2020	2021 ^x	2022 ^{xx}
(1)	(2)	(3)	(4)	(5)	(6)
A Pertanian, Kehutanan, dan Perikanan/ <i>Agriculture, Forestry, and Fishing</i>	4 257,06	4 322,80	4 405,20	4 458,13	4 649,11
B Pertambangan dan Penggalian/ <i>Mining and Quarrying</i>	674,32	704,79	709,83	742,76	718,75
C Industri Pengolahan/ <i>Manufacturing</i>	4 264,06	4 576,29	4 572,03	4 745,58	4 923,99
D Pengadaan Listrik dan Gas/ <i>Electricity and Gas</i>	10,26	10,84	11,19	11,86	12,34
E Pengadaan Air; Pengelolaan Sampah, Limbah, dan Daur Ulang/ <i>Water Supply; Sewerage, Waste Management, and Remediation Activities</i>	20,63	21,74	21,92	22,88	23,09
F Konstruksi/ <i>Construction</i>	1 035,41	1 100,16	1 076,08	1 150,83	1 167,12
G Perdagangan Besar dan Eceran; Reparasi Mobil dan Sepeda Motor/ <i>Wholesale and Retail Trade; Repair of Motor Vehicles and Motorcycles</i>	2 278,74	2 426,91	2 328,01	2 460,15	2 556,26
H Transportasi dan Pergudangan/ <i>Transportation and Storage</i>	602,02	656,94	461,29	473,71	814,26
I Penyediaan Akomodasi dan Makan Minum/ <i>Accommodation and Food Service Activities</i>	425,02	467,79	459,35	479,73	540,09
J Informasi dan Komunikasi/ <i>Information and Communication</i>	430,39	480,52	529,11	559,58	573,70

Lanjutan Tabel/*Continued Table 12.2*

Lapangan Usaha/ <i>Industry</i>		2018	2019	2020	2021 ^x	2022 ^{xx}
(1)		(2)	(3)	(4)	(5)	(6)
K	Jasa Keuangan dan Asuransi/ <i>Financial and Insurance Activities</i>	362,77	375,94	382,04	390,61	393,48
L	Real Estat/ <i>Real Estate Activities</i>	205,68	217,37	217,36	222,17	228,20
M,N	Jasa Perusahaan/ <i>Business Activities</i>	31,27	34,70	33,72	34,74	36,66
O	Administrasi Pemerintahan, Pertahanan, dan Jaminan Sosial Wajib/ <i>Public Administration and Defence; Compulsory Social Security</i>	434,62	450,86	449,83	448,12	454,41
P	Jasa Pendidikan/ <i>Education</i>	885,25	952,92	950,80	952,76	973,92
Q	Jasa Kesehatan dan Kegiatan Sosial/ <i>Human Health and Social Work Activities</i>	184,35	197,24	209,37	209,62	214,32
R,S,T,U	Jasa Lainnya/ <i>Other Services Activities</i>	356,86	389,78	365,76	368,21	411,02
Produk Domestik Bruto/ Gross Domestic Product		16 458,71	17 387,61	17 182,87	17 731,44	18 690,73

Catatan/*Note*: ^x) Angka Sementara/*Preliminary Figures*

^{xx}) Angka Sangat Sementara/*Very Preliminary Figures*

Sumber/*Source*: BPS, berbagai sensus, survei dan sumber lain/*BPS-Statistics Indonesia, various census, survey, and other sources*

Tabel
Table 12.3

Distribusi Persentase Produk Domestik Regional Bruto Atas Dasar Harga Berlaku Menurut Lapangan Usaha di Kabupaten Purbalingga, 2018–2022
Percentage Distribution of Gross Regional Domestic Product at Current Market Prices by Industry in Purbalingga Regency, 2018–2022

Lapangan Usaha/Industry		2018	2019	2020	2021 ^x	2022 ^{xx}
(1)		(2)	(3)	(4)	(5)	(6)
A	Pertanian, Kehutanan, dan Perikanan/ <i>Agriculture, Forestry, and Fishing</i>	27,25	26,22	27,03	26,51	26,21
B	Pertambangan dan Penggalian/ <i>Mining and Quarrying</i>	4,62	4,54	4,55	4,57	4,13
C	Industri Pengolahan/ <i>Manufacturing</i>	26,81	27,24	27,61	28,07	27,82
D	Pengadaan Listrik dan Gas/ <i>Electricity and Gas</i>	0,05	0,05	0,05	0,05	0,05
E	Pengadaan Air; Pengelolaan Sampah, Limbah, dan Daur Ulang/ <i>Water Supply; Sewerage, Waste Management, and Remediation Activities</i>	0,10	0,10	0,10	0,10	0,10
F	Konstruksi/ <i>Construction</i>	6,13	6,24	6,10	6,38	6,25
G	Perdagangan Besar dan Eceran; Reparasi Mobil dan Sepeda Motor/ <i>Wholesale and Retail Trade; Repair of Motor Vehicles and Motorcycles</i>	12,58	12,74	12,35	12,58	12,56
H	Transportasi dan Pergudangan/ <i>Transportation and Storage</i>	3,08	3,19	2,28	2,28	3,79
I	Penyediaan Akomodasi dan Makan Minum/ <i>Accommodation and Food Service Activities</i>	2,30	2,39	2,36	2,38	2,54
J	Informasi dan Komunikasi/ <i>Information and Communication</i>	1,78	1,87	2,04	2,06	1,94

Lanjutan Tabel/*Continued Table* 12.3

Lapangan Usaha/<i>Industry</i>		2018	2019	2020	2021^x	2022^{xx}
(1)		(2)	(3)	(4)	(5)	(6)
K	Jasa Keuangan dan Asuransi/ <i>Financial and Insurance Activities</i>	2,28	2,23	2,24	2,26	2,26
L	Real Estat/ <i>Real Estate Activities</i>	1,07	1,06	1,06	1,04	1,00
M,N	Jasa Perusahaan/ <i>Business Activities</i>	0,19	0,20	0,20	0,20	0,20
O	Administrasi Pemerintahan, Pertahanan, dan Jaminan Sosial Wajib/ <i>Public Administration and Defence; Compulsory Social Security</i>	2,68	2,63	2,64	2,47	2,35
P	Jasa Pendidikan/ <i>Education</i>	6,01	6,18	6,29	6,05	5,74
Q	Jasa Kesehatan dan Kegiatan Sosial/ <i>Human Health and Social Work Activities</i>	1,10	1,12	1,21	1,15	1,09
R,S,T,U	Jasa Lainnya/ <i>Other Services Activities</i>	1,96	2,01	1,90	1,84	1,96
Produk Domestik Regional Bruto/<i>Gross Regional Domestic Product</i>		100,00	100,00	100,00	100,00	100,00

Catatan/*Note*: ^{x)} Angka Sementara/*Preliminary Figures*

^{xx)} Angka Sangat Sementara/*Very Preliminary Figures*

Sumber/*Source*: BPS, berbagai sensus, survei dan sumber lain/*BPS-Statistics Indonesia, various census, survey, and other sources*

Tabel
Table 12.4

Laju Pertumbuhan Produk Domestik Regional Bruto Atas Dasar Harga Konstan 2010 Menurut Lapangan Usaha di Kabupaten Purbalingga (persen), 2018-2022
Growth Rate of Gross Regional Domestic Product at 2010 Constant Market Prices by Industry in Purbalingga Regency (percent), 2018-2022

Lapangan Usaha/Industry		2018	2019	2020	2021 ^x	2022 ^{xx}
(1)		(2)	(3)	(4)	(5)	(6)
A	Pertanian, Kehutanan, dan Perikanan/ <i>Agriculture, Forestry, and Fishing</i>	4,05	1,54	1,91	1,20	4,28
B	Pertambangan dan Penggalian/ <i>Mining and Quarrying</i>	4,80	4,52	0,71	4,64	-3,23
C	Industri Pengolahan/ <i>Manufacturing</i>	5,13	7,32	-0,09	3,80	3,76
D	Pengadaan Listrik dan Gas/ <i>Electricity and Gas</i>	4,79	5,62	3,24	5,98	4,03
E	Pengadaan Air; Pengelolaan Sampah, Limbah, dan Daur Ulang/ <i>Water Supply; Sewerage, Waste Management, and Remediation Activities</i>	6,73	5,38	0,81	4,39	0,94
F	Konstruksi/ <i>Construction</i>	5,82	6,25	-2,19	6,95	1,42
G	Perdagangan Besar dan Eceran; Reparasi Mobil dan Sepeda Motor/ <i>Wholesale and Retail Trade; Repair of Motor Vehicles and Motorcycles</i>	5,56	6,50	-4,08	5,68	3,91
H	Transportasi dan Pergudangan/ <i>Transportation and Storage</i>	5,08	9,12	-29,78	2,69	71,89
I	Penyediaan Akomodasi dan Makan Minum/ <i>Accommodation and Food Service Activities</i>	8,51	10,06	-1,81	4,44	12,58
J	Informasi dan Komunikasi/ <i>Information and Communication</i>	12,80	11,65	10,11	5,76	2,52

Lanjutan Tabel/*Continued Table* 12.4

Lapangan Usaha/Industry		2018	2019	2020	2021^x	2022^{xx}
(1)		(2)	(3)	(4)	(5)	(6)
K	Jasa Keuangan dan Asuransi/ <i>Financial and Insurance Activities</i>	3,50	3,63	1,62	2,24	0,74
L	Real Estat/ <i>Real Estate Activities</i>	5,92	5,69	-0,01	2,21	2,71
M,N	Jasa Perusahaan/ <i>Business Activities</i>	9,77	10,95	-2,83	3,05	5,50
O	Administrasi Pemerintahan, Pertahanan, dan Jaminan Sosial Wajib/ <i>Public Administration and Defence; Compulsory Social Security</i>	3,54	3,74	-0,23	-0,38	1,40
P	Jasa Pendidikan/ <i>Education</i>	7,80	7,64	-0,22	0,21	2,22
Q	Jasa Kesehatan dan Kegiatan Sosial/ <i>Human Health and Social Work Activities</i>	8,76	6,99	6,15	0,12	2,24
R,S,T,U	Jasa Lainnya/ <i>Other Services Activities</i>	9,61	9,23	-6,16	0,67	11,63
Produk Domestik Bruto/ Gross Domestic Product		5,42	5,64	-1,18	3,19	5,41

Catatan/Note: ^{x)} Angka Sementara/*Preliminary Figures*

^{xx)} Angka Sangat Sementara/*Very Preliminary Figures*

Sumber/Source: BPS, berbagai sensus, survei dan sumber lain/*BPS-Statistics Indonesia, various census, survey, and other sources*

Tabel
Table 12.5

Produk Domestik Regional Bruto Atas Dasar Harga Berlaku Menurut Jenis Pengeluaran di Kabupaten Purbalingga (miliar rupiah), 2018–2022
Gross Regional Domestic Product at Current Market Prices by Type of Expenditure in Purbalingga Regency (billion rupiahs), 2018-2022

Jenis Pengeluaran Type of Expenditure	2018	2019	2020	2021*	2022^{xx}
(1)	(2)	(3)	(4)	(5)	(6)
Pengeluaran Konsumsi Rumah Tangga <i>Household Consumption Expenditure</i>	16 662,51	17 894,28	17 828,88	18 517,38	20 271,87
Pengeluaran Konsumsi LNPRT <i>NPISH Consumption Expenditure</i>	351,48	398,70	393,52	410,00	456,45
Pengeluaran Konsumsi Pemerintah <i>Government Consumption Expenditure</i>	1 757,35	1 840,94	1 696,23	1 745,42	1 765,29
Pembentukan Modal Tetap Bruto <i>Gross Fixed Capital Formation</i>	4 953,74	5 408,47	5 139,27	5 480,25	5 836,78
Perubahan Inventori <i>Changes in Inventories</i>	-	-	-	-	-
Ekspor Barang dan Jasa/ <i>Exports of Goods and Services</i>	-	-	-	-	-
Produk Domestik Regional Bruto/ Gross Regional Domestic Product	23 190,33	24 917,59	25 093,68	26 393,81	28 820,82

Catatan/Note: ^{*)} Angka Sementara/*Preliminary Figures*

^{xx)} Angka Sangat Sementara/*Very Preliminary Figures*

Sumber/Source: BPS, berbagai sensus, survei dan sumber lain/*BPS-Statistics Indonesia, various census, survey, and other sources*

Tabel
Table 12.6

Produk Domestik Regional Bruto Atas Dasar Harga Konstan 2010 Menurut Jenis Pengeluaran di Kabupaten Purbalingga (miliar rupiah), 2018–2022
Gross Regional Domestic Product at 2010 Constant Market Prices by Type of Expenditure in Purbalingga Regency (billion rupiahs), 2018-2022

Jenis Pengeluaran <i>Type of Expenditure</i>	2018	2019	2020	2021*	2022^{xx}
(1)	(2)	(3)	(4)	(5)	(6)
Pengeluaran Konsumsi Rumah Tangga <i>Household Consumption Expenditure</i>	12 004,26	12 552,03	12 380,51	12 581,67	13 277,29
Pengeluaran Konsumsi LNPRT <i>NPISH Consumption Expenditure</i>	228,51	253,38	246,41	249,37	262,79
Pengeluaran Konsumsi Pemerintah <i>Government Consumption Expenditure</i>	1 092,42	1 135,57	1 049,71	1 057,70	1 058,85
Pembentukan Modal Tetap Bruto <i>Gross Fixed Capital Formation</i>	3 382,69	3 551,05	3 372,54	3 578,70	3 658,63
Perubahan Inventori <i>Changes in Inventories</i>	-	-	-	-	-
Ekspor Barang dan Jasa/ <i>Exports of Goods and Services</i>	-	-	-	-	-
Produk Domestik Regional Bruto/ Gross Regional Domestic Product	16 458,71	17 387,61	17 182,87	17 731,44	18 690,73

Catatan/Note: ^{xi} Angka Sementara/*Preliminary Figures*

^{xx} Angka Sangat Sementara/*Very Preliminary Figures*

Sumber/Source: BPS, berbagai sensus, survei dan sumber lain/*BPS-Statistics Indonesia, various census, survey, and other sources*

Tabel
Table 12.7

**Indeks Harga Implisit Produk Domestik Regional Bruto
Kabupaten Purbalingga Menurut Lapangan Usaha
(persen), 2018-2022**
*Implicit Price Index of Gross Regional Domestic Product of
Purbalingga Regency by Industry (percent), 2018-2022*

Lapangan Usaha/Industry		2018	2019	2020	2021 ^x	2022 ^{xx}
(1)		(2)	(3)	(4)	(5)	(6)
A	Pertanian, Kehutanan, dan Perikanan/ <i>Agriculture, Forestry, and Fishing</i>	148,46	151,14	153,95	156,97	162,50
B	Pertambangan dan Penggalian/ <i>Mining and Quarrying</i>	158,92	160,43	160,79	162,36	165,69
C	Industri Pengolahan/ <i>Manufacturing</i>	145,79	148,30	151,55	156,12	162,84
D	Pengadaan Listrik dan Gas/ <i>Electricity and Gas</i>	115,97	116,10	115,15	114,54	115,40
E	Pengadaan Air; Pengelolaan Sampah, Limbah, dan Daur Ulang/ <i>Water Supply; Sewerage, Waste Management, and Remediation Activities</i>	113,07	115,15	116,77	118,65	121,97
F	Konstruksi/ <i>Construction</i>	137,20	141,35	142,13	146,25	154,34
G	Perdagangan Besar dan Eceran; Reparasi Mobil dan Sepeda Motor/ <i>Wholesale and Retail Trade; Repair of Motor Vehicles and Motorcycles</i>	128,06	130,80	133,12	134,99	141,63
H	Transportasi dan Pergudangan/ <i>Transportation and Storage</i>	118,79	120,95	124,13	126,92	134,26
I	Penyediaan Akomodasi dan Makan Minum/ <i>Accommodation and Food Service Activities</i>	125,65	127,51	128,68	131,06	135,46
J	Informasi dan Komunikasi/ <i>Information and Communication</i>	95,72	96,73	96,87	97,16	97,40

Lanjutan Tabel/*Continued Table 12.7*

Lapangan Usaha/Industry		2018	2019	2020	2021^x	2022^{xx}
(1)		(2)	(3)	(4)	(5)	(6)
K	Jasa Keuangan dan Asuransi/ <i>Financial and Insurance Activities</i>	145,56	147,77	147,10	153,00	165,89
L	Real Estat/ <i>Real Estate Activities</i>	120,16	121,67	122,24	123,44	125,73
M,N	Jasa Perusahaan/ <i>Business Activities</i>	141,87	146,00	149,54	151,57	157,93
O	Administrasi Pemerintahan, Pertahanan, dan Jaminan Sosial Wajib/ <i>Public Administration and Defence; Compulsory Social Security</i>	143,22	145,22	147,30	145,72	149,12
P	Jasa Pendidikan/ <i>Education</i>	157,43	161,48	165,90	167,48	169,91
Q	Jasa Kesehatan dan Kegiatan Sosial/ <i>Human Health and Social Work Activities</i>	138,67	141,39	144,70	145,42	146,34
R,S,T,U	Jasa Lainnya/ <i>Other Services Activities</i>	127,67	128,55	130,59	131,67	137,60
Produk Domestik Bruto/ Gross Domestic Product		140,90	143,31	146,04	148,85	154,20

Catatan/Note: ^{x)} Angka Sementara/*Preliminary Figures*

^{xx)} Angka Sangat Sementara/*Very Preliminary Figures*

Sumber/Source: BPS, berbagai sensus, survei dan sumber lain/*BPS-Statistics Indonesia, various census, survey, and other sources*

Tabel
Table 12.8

Laju Harga Implisit Produk Domestik Regional Bruto Kabupaten Purbalingga Menurut Lapangan Usaha (persen), 2018-2022
Implicit Price Rate of Gross Regional Domestic Product of Purbalingga Regency by Industry (percent), 2018-2022

Lapangan Usaha/Industry	2018	2019	2020	2021^x	2022^{xx}
(1)	(2)	(3)	(4)	(5)	(6)
A Pertanian, Kehutanan, dan Perikanan/ <i>Agriculture, Forestry, and Fishing</i>	3,01	1,80	1,86	1,96	3,52
B Pertambangan dan Penggalian/ <i>Mining and Quarrying</i>	1,20	0,95	0,22	0,98	2,05
C Industri Pengolahan/ <i>Manufacturing</i>	2,99	1,72	2,19	3,02	4,30
D Pengadaan Listrik dan Gas/ <i>Electricity and Gas</i>	3,10	0,11	- 0,82	- 0,53	0,75
E Pengadaan Air; Pengelolaan Sampah, Limbah, dan Daur Ulang/ <i>Water Supply; Sewerage, Waste Management, and Remediation Activities</i>	0,77	1,84	1,41	1,60	2,80
F Konstruksi/ <i>Construction</i>	4,52	3,02	0,55	2,89	5,53
G Perdagangan Besar dan Eceran; Reparasi Mobil dan Sepeda Motor/ <i>Wholesale and Retail Trade; Repair of Motor Vehicles and Motorcycles</i>	2,71	2,14	1,78	1,40	4,92
H Transportasi dan Pergudangan/ <i>Transportation and Storage</i>	0,96	1,81	2,63	2,25	5,78
I Penyediaan Akomodasi dan Makan Minum/ <i>Accommodation and Food Service Activities</i>	1,13	1,48	0,92	1,85	3,35
J Informasi dan Komunikasi/ <i>Information and Communication</i>	- 0,01	1,06	0,15	0,30	0,25

Lanjutan Tabel/*Continued Table* 12.8

Lapangan Usaha/Industry	2018	2019	2020	2021^x	2022^{xx}
(1)	(2)	(3)	(4)	(5)	(6)
K Jasa Keuangan dan Asuransi/ <i>Financial and Insurance Activities</i>	3,69	1,51	- 0,45	4,01	8,43
L Real Estat/ <i>Real Estate Activities</i>	2,52	1,25	0,47	0,98	1,85
M,N Jasa Perusahaan/ <i>Business Activities</i>	2,97	2,91	2,42	1,36	4,19
O Administrasi Pemerintahan, Pertahanan, dan Jaminan Sosial Wajib/ <i>Public Administration and Defence; Compulsory Social Security</i>	1,17	1,39	1,43	- 1,07	2,33
P Jasa Pendidikan/ <i>Education</i>	2,46	2,57	2,74	0,95	1,45
Q Jasa Kesehatan dan Kegiatan Sosial/ <i>Human Health and Social Work Activities</i>	1,67	1,96	2,34	0,50	0,64
R,S,T,U Jasa Lainnya/ <i>Other Services Activities</i>	1,16	0,69	1,59	0,82	4,51
Produk Domestik Bruto/ Gross Domestic Product	2,60	1,71	1,91	1,93	3,59

Catatan/*Note*: ^{x)} Angka Sementara/*Preliminary Figures*

^{xx)} Angka Sangat Sementara/*Very Preliminary Figures*

Sumber/*Source*: BPS, berbagai sensus, survei dan sumber lain/*BPS-Statistics Indonesia, various census, survey, and other sources*


BAB 13

PERBANDINGAN ANTAR KABUPATEN/KOTA

Chapter 13. *Regency/Municipality Comparison*

INDEKS PEMBANGUNAN MANUSIA DI LIMA (5) KABUPATEN TERDEKAT

Human Development Index five (5) regency closest



Sumber/Source: BPS melalui Survei Sosial Ekonomi Nasional
BPS- Statistics Indonesia by National Socio Economic Survey

PENJELASAN TEKNIS

1. Sumber data yang digunakan dalam bab ini adalah dari Badan Pusat Statistik. Seperti penghitungan proyeksi penduduk, survei khusus untuk penghitungan PDRB, Survei Sosial Ekonomi Nasional dan Survei Angkatan Kerja Nasional.
2. Jumlah penduduk merupakan hasil penghitungan proyeksi penduduk dari tahun 2010-2022 dengan menggunakan data dasar Sensus Penduduk 2010.

TECHNICAL NOTES

1. *Data sources in this chapter were mainly from BPS-Statistics of Indonesia. As population projection counting, special survey for GRDB counting, National Socio Economic Survey and National Labor Force Survey.*
2. *Population is counting result from population projection from 2010-2022, based data from Population Census 2010.*

<https://purbalinggakab.bps.go.id>

ULASAN

DESCRIPTION

Jumlah penduduk Kabupaten Purbalingga pada tahun 2022 mencapai 1.020 ribu lebih jiwa. Kabupaten yang memiliki jumlah penduduk terbanyak di Provinsi Jawa Tengah adalah Kabupaten Brebes yaitu 2.011 ribu lebih jiwa.

Laju pertumbuhan PDRB kabupaten/kotadi Provinsi Jawa Tengah berada di sekitar 2,23 sampai dengan 6,33 persen. Hal ini menunjukkan bahwa pertumbuhan ekonomi di wilayah Provinsi Jawa Tengah dari masing-masing daerah mengalami fluktuatif. Laju pertumbuhan PDRB Kabupaten Purbalingga sekitar 5,41 persen. Posisi pertama diduduki oleh Kabupaten Boyolali.

Jika dilihat dari jumlah penduduk miskin di wilayah Provinsi Jawa Tengah, Kabupaten Purbalingga berada di urutan ke-7 yaitu dengan jumlah 145,33 ribu jiwa. Akan tetapi jumlah penduduk miskin terbanyak dimiliki oleh Kabupaten Brebes.

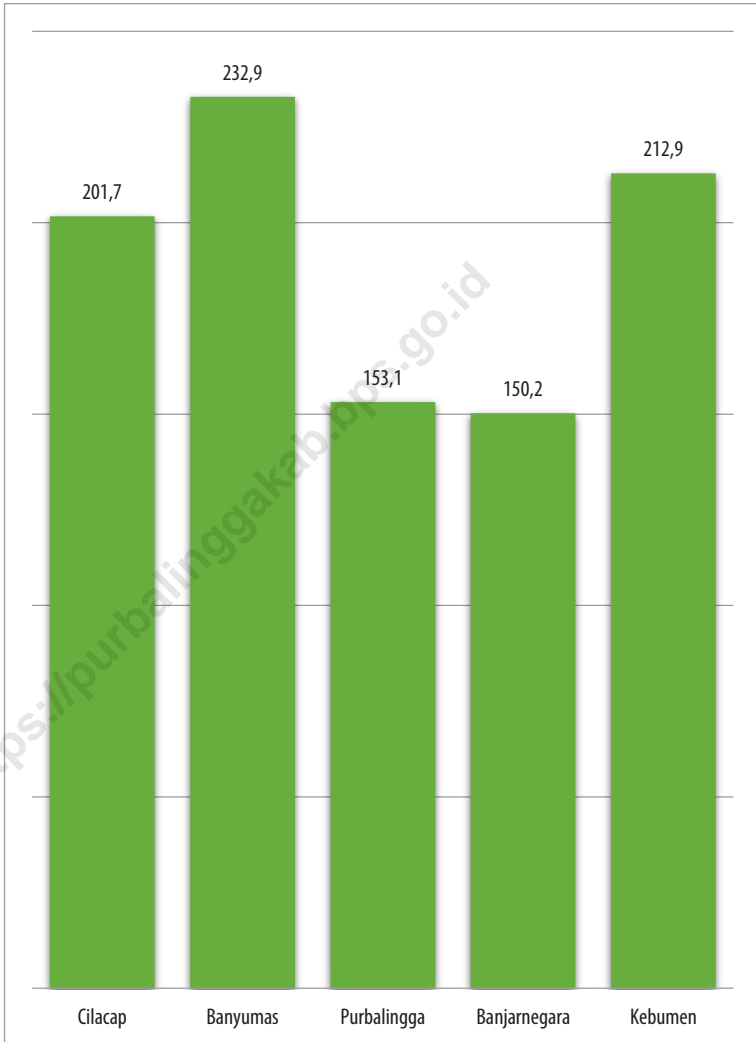
Population of Purbalingga Regency at 2022 reached 1.020 thousand people. Brebes Regency has the largest population in Central Java Province amount at 2.011 thousand people.

GRDP growth rate all regencies/ municipality in Central Java Province be around at 2,23 until 6,33 percent. It shows that economic growth of Central Java Province region almost equal to each other. GRDP of Purbalingga Regency growth rate around 5,41 percent. The first position was occupied by Boyolali Regency.

If seen from number of poor people in Central Java Province region, Purbalingga Regency was ranked 9th with amount of 145,33 thousand people. However, most number of poor people owned by Brebes Regency.

Gambar
Figures 13.1

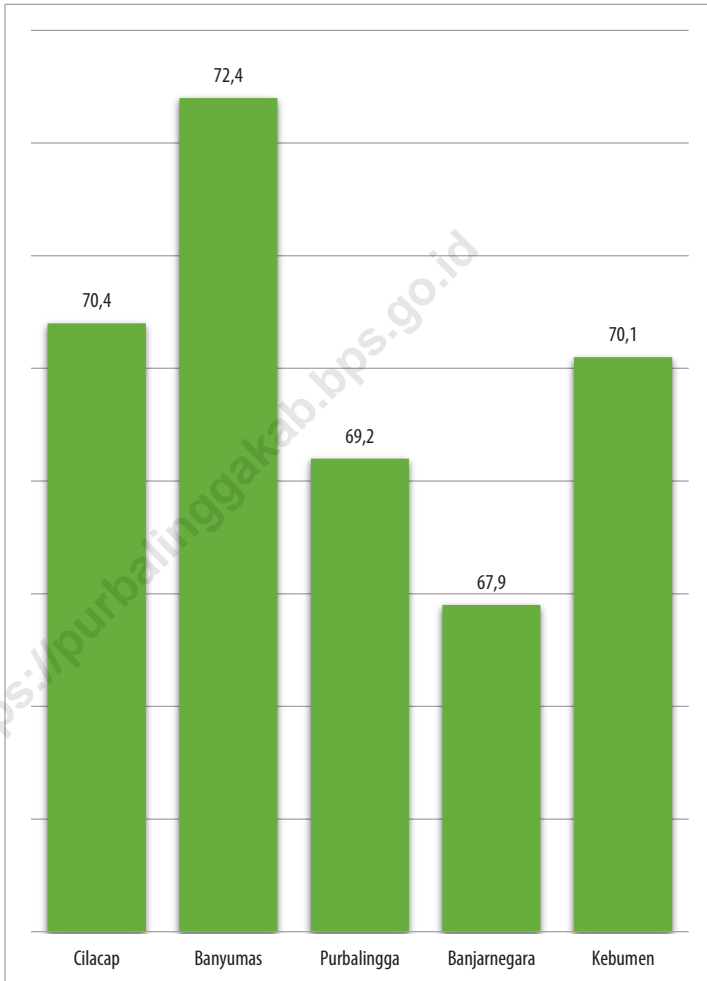
**Jumlah Penduduk Miskin di Eks Karesidenan
Banyumas, 2022**
*Number of Poor Population in Eks Karesidenan
Banyumas, 2022*



Sumber/ Source : BPS-Survei Sosial Ekonomi Nasional/BPS-National Socio Economic Survey

Gambar
Figures 13.2

**Indeks Pembangunan Manusia di Eks Karesidenan
Banyumas, 2022**
*Human Development Index in Eks Karesidenan
Banyumas, 2022*



Sumber/ Source : BPS, Seri Publikasi Indeks Pembangunan Manusia/BPS Statistics Indonesia,
Series of Publication of Human Development Index

Tabel
Table 13.1

**Jumlah Penduduk Menurut Kabupaten/Kota di Provinsi
Jawa Tengah, 2018–2022**
*Population by Regency/Municipality in Jawa Tengah
Province, 2018–2022*

Kabupaten/Kota Regency/Municipality	2018 ¹⁾	2019 ¹⁾	2020 ²⁾	2021 ³⁾	2022 ³⁾
(1)	(2)	(3)	(4)	(5)	(6)
Kabupaten/Regency					
1. Cilacap	1 712 871	1 718 824	1 944 857	1 963 824	1 988 622
2. Banyumas	1 672 817	1 685 078	1 776 918	1 789 630	1 806 013
3. Purbalingga	921 639	929 403	998 561	1 007 794	1 019 840
4. Banjarnegara	914 523	918 715	1 017 767	1 026 866	1 038 718
5. Kebumen	1 190 280	1 192 013	1 350 438	1 361 913	1 376 825
6. Purworejo	713 761	714 816	769 880	773 588	778 257
7. Wonosobo	784 353	786 703	879 124	886 613	896 346
8. Magelang	1 274 881	1 284 627	1 299 859	1 305 512	1 312 573
9. Boyolali	976 026	980 086	1 062 713	1 070 247	1 079 952
10. Klaten	1 166 748	1 169 330	1 260 506	1 267 272	1 275 850
11. Sukoharjo	881 673	887 484	907 587	911 603	916 627
12. Wonogiri	953 250	954 646	1 043 177	1 049 292	1 057 087
13. Karanganyar	875 946	882 473	931 963	938 808	947 642
14. Sragen	884 448	886 196	976 951	983 641	992 243
15. Grobogan	1 366 498	1 371 423	1 453 526	1 460 873	1 470 150
16. Blora	858 795	860 957	884 333	886 147	888 224
17. Rembang	631 293	635 294	645 333	647 766	650 770
18. Pati	1 248 286	1 253 363	1 324 188	1 330 983	1 339 572
19. Kudus	858 153	867 154	849 184	852 443	856 472
20. Jepara	1 236 006	1 252 090	1 184 947	1 188 510	1 192 811
21. Demak	1 147 557	1 157 421	1 203 956	1 212 377	1 223 217
22. Semarang	1 036 929	1 049 002	1 053 094	1 059 844	1 068 492
23. Temanggung	762 776	768 405	790 174	794 403	799 764
24. Kendal	960 322	966 313	1 018 505	1 025 020	1 033 367
25. Batang	759 529	764 970	801 718	807 005	813 791
26. Pekalongan	888 491	893 290	968 821	976 504	986 455
27. Pemalang	1 294 639	1 296 559	1 471 489	1 484 209	1 500 754
28. Tegal	1 431 375	1 433 464	1 596 996	1 608 611	1 623 595
29. Brebes	1 795 513	1 800 142	1 978 759	1 992 685	2 010 617
Kota/Municipality					
1. Magelang	121 372	121 555	121 526	121 610	121 675
2. Surakarta	515 865	517 045	522 364	522 728	523 008
3. Salatiga	190 872	193 231	192 322	193 525	195 065
4. Semarang	1 779 757	1 806 319	1 653 524	1 656 564	1 659 975
5. Pekalongan	303 235	305 505	307 150	308 310	309 742
6. Tegal	248 008	248 635	273 825	275 781	278 299
Jawa Tengah	34 358 487	34 552 531	36 516 035	36 742 501	37 032 410

Catatan/ Note: ¹⁾ Proyeksi Penduduk Hasil SUPAS 2015/*Population Projection Result of SUPAS 2015*

²⁾ Sensus Penduduk 2020/*2020 Population Census*

³⁾ Proyeksi Penduduk Interim 2020-2023/*Interim Population Projection*

Sumber/Source: BPS/ *BPS-Statistics Indonesia*

Tabel 13.2
Table

Laju Pertumbuhan Produk Domestik Regional Bruto Atas Dasar Harga Konstan 2010 Menurut Kabupaten/Kota di Provinsi Jawa Tengah (persen), 2018–2022
Rate of Growth of Gross Regional Domestic Products at Constant 2010 Prices by Regency/Municipality in Jawa Tengah Province (percent), 2018–2022

Kabupaten/Kota Regency/Municipality	2018	2019	2020	2021*	2022**
(1)	(2)	(3)	(4)	(5)	(6)
Kabupaten/Regency					
1. Cilacap	2,99	2,27	-10,28	2,15	5,13
2. Banyumas	6,45	6,32	-1,65	4,00	5,86
3. Purbalingga	5,42	5,64	-1,18	3,19	5,41
4. Banjarnegara	5,67	5,6	-1,32	3,26	5,29
5. Kebumen	5,53	5,52	-1,45	3,71	5,79
6. Purworejo	5,33	5,44	-1,61	3,31	5,36
7. Wonosobo	5,06	5,57	-1,64	3,68	5,02
8. Magelang	5,28	5,3	-1,67	3,48	5,46
9. Boyolali	5,72	5,96	-1,2	4,63	6,33
10. Klaten	5,47	5,48	-1,17	3,82	5,9
11. Sukoharjo	5,79	5,92	-1,7	3,82	5,61
12. Wonogiri	5,41	5,14	-1,41	3,35	5,63
13. Karanganyar	5,98	5,76	-1,87	3,57	5,87
14. Sragen	5,75	5,9	-1,81	3,75	5,76
15. Grobogan	5,83	5,37	-1,57	3,78	5,98
16. Blora	4,38	4,05	-4,56	3,68	2,68
17. Rembang	5,89	5,2	-1,49	3,85	5,55
18. Pati	5,71	5,81	-1,16	3,38	5,56
19. Kudus	3,24	3,09	-3,11	-1,54	2,23
20. Jepara	5,85	6,02	-1,92	4,63	5,95
21. Demak	5,4	5,36	-0,23	2,62	5,25
22. Semarang	5,67	5,39	-2,67	3,63	5,31
23. Temanggung	5,13	5,05	-2,13	3,34	5,2
24. Kendal	5,77	5,71	-1,51	3,89	5,69
25. Batang	5,72	5,39	-1,29	4,88	5,97
26. Pekalongan	5,76	5,35	-1,89	3,54	5,11
27. Pemalang	5,69	5,8	-0,61	4,28	5,08
28. Tegal	5,51	5,56	-1,48	3,71	5,14
29. Brebes	5,26	5,76	-0,47	2,57	5,61
Kota/Municipality					
1. Magelang	5,46	5,41	-2,45	3,2	5,77
2. Surakarta	5,75	5,78	-1,76	4,01	6,25
3. Salatiga	5,84	5,9	-1,68	3,35	5,53
4. Semarang	6,48	6,81	-1,85	5,16	5,73
5. Pekalongan	5,69	5,5	-1,87	3,59	5,76
6. Tegal	5,87	5,77	-2,29	3,12	5,16

Catatan/Notes: * Angka Sementara/Preliminary Figures

** Angka Sangat Sementara/Very Preliminary Figures

Sumber/Source: BPS Provinsi Jawa Tengah/ BPS-Statistics of Jawa Tengah Province

Tabel
Table 13.3**Jumlah Penduduk Miskin Menurut Kabupaten/Kota di
Provinsi Jawa Tengah (ribu), 2018–2022**
**Number of Poor Population by Regency/Municipality in
Jawa Tengah Province (thousand), 2018–2022**

Kabupaten/Kota Regency/Municipality	2018	2019	2020	2021	2022
(1)	(2)	(3)	(4)	(5)	(6)
Kabupaten/Regency					
1. Cilacap	193,2	185,2	198,6	201,71	190,96
2. Banyumas	226,2	211,7	225,8	232,91	220,47
3. Purbalingga	144,2	140,1	149,5	153,08	145,33
4. Banjarnegara	141,7	136,1	144,9	150,19	141,25
5. Kebumen	208,7	201,3	211,1	212,92	196,16
6. Purworejo	83,6	82,2	84,8	88,80	82,64
7. Wonosobo	138,3	131,4	137,6	139,67	128,11
8. Magelang	143,4	137,5	146,3	154,91	145,33
9. Boyolali	98,2	93,8	100,6	104,82	97,18
10. Klaten	151,7	144,1	151,8	158,23	144,87
11. Sukoharjo	65,4	63,6	68,9	73,84	68,72
12. Wonogiri	102,8	98,3	104,4	110,46	105,19
13. Karanganyar	87,8	84,5	91,7	95,41	88,56
14. Sragen	116,4	113,8	119,4	122,91	115,14
15. Grobogan	168,7	161,9	172,3	175,72	163,20
16. Blora	102,5	97,9	103,7	107,05	99,83
17. Rembang	97,4	95,3	100,1	101,40	94,56
18. Pati	123,9	119,0	127,4	128,74	118,04
19. Kudus	60,0	58,0	64,2	67,06	66,06
20. Jepara	86,5	83,5	91,1	95,22	89,08
21. Demak	144,1	137,6	146,9	151,74	143,01
22. Semarang	75,7	73,9	79,9	83,61	78,60
23. Temanggung	75,4	72,6	77,3	79,09	73,04
24. Kendal	94,7	91,2	97,5	100,00	93,03
25. Batang	66,1	64,1	70,6	74,91	69,94
26. Pekalongan	89,5	87,0	91,9	95,26	87,53
27. Pemalang	208,3	200,7	209,0	215,08	195,84
28. Tegal	114,1	109,9	117,5	123,52	113,62
29. Brebes	309,2	293,2	308,8	314,95	290,66
Kota/Municipality					
1. Magelang	9,6	9,1	9,3	9,44	8,65
2. Surakarta	47,0	45,2	47,0	48,78	45,94
3. Salatiga	9,2	9,2	9,7	10,14	9,45
4. Semarang	73,7	72,0	79,6	84,45	79,87
5. Pekalongan	20,5	20,2	22,2	23,49	21,81
6. Tegal	19,4	18,6	19,5	20,27	19,78
Jawa Tengah	3.897,2	3.743,2	3.980,9	4109,75	3831,44

Sumber/Source: BPS-Survei Sosial Ekonomi Nasional/BPS-National Socio Economic Survey

Tabel
Table 13.4

**Indeks Pembangunan Manusia Menurut Kabupaten/Kota
di Provinsi Jawa Tengah, 2018–2022**
**Human Development Index by Regency/Municipality in
Jawa Tengah Province, 2018-2022**

Kabupaten/Kota Regency/Municipality	2018	2019	2020	2021	2022
(1)	(2)	(3)	(4)	(5)	(6)
Kabupaten/Regency					
1. Cilacap	69,56	69,98	69,95	70,42	70,99
2. Banyumas	71,30	71,96	71,98	72,44	73,17
3. Purbalingga	68,41	68,99	68,97	69,15	69,54
4. Banjarnegara	66,54	67,34	67,45	67,86	68,61
5. Kebumen	68,80	69,60	69,81	70,05	70,79
6. Purworejo	71,87	72,50	72,68	72,98	73,60
7. Wonosobo	67,81	68,27	68,22	68,43	68,89
8. Magelang	69,11	69,87	69,87	70,12	70,85
9. Boyolali	73,22	73,80	74,25	74,40	74,97
10. Klaten	74,79	75,29	75,56	76,12	76,95
11. Sukoharjo	76,07	76,84	76,98	77,13	77,94
12. Wonogiri	69,37	69,98	70,25	70,49	71,04
13. Karanganyar	75,54	75,89	75,86	75,99	76,58
14. Sragen	72,96	73,43	73,95	74,08	74,65
15. Grobogan	69,32	69,86	69,87	70,41	70,97
16. Blora	67,95	68,65	68,84	69,37	69,95
17. Rembang	69,46	70,15	70,02	70,43	71,00
18. Pati	70,71	71,35	71,77	72,28	73,14
19. Kudus	74,58	74,94	75,00	75,16	75,89
20. Jepara	71,38	71,88	71,99	72,36	73,15
21. Demak	71,26	71,87	72,22	72,57	73,36
22. Semarang	73,61	74,14	74,10	74,24	74,67
23. Temanggung	68,83	69,56	69,57	69,88	70,77
24. Kendal	71,28	71,97	72,29	72,50	73,19
25. Batang	67,86	68,42	68,65	68,92	69,45
26. Pekalongan	68,97	69,71	69,63	70,11	70,81
27. Pemalang	65,67	66,32	66,32	66,56	67,19
28. Tegal	67,33	68,24	68,39	68,79	69,53
29. Brebes	65,68	66,12	66,11	66,32	67,03
Kota/Municipality					
1. Magelang	78,31	78,80	78,99	79,43	80,39
2. Surakarta	81,46	81,86	82,21	82,62	83,08
3. Salatiga	82,41	83,12	83,14	83,60	84,35
4. Semarang	82,72	83,19	83,05	83,55	84,08
5. Pekalongan	74,24	74,77	74,98	75,40	75,90
6. Tegal	74,44	74,93	75,07	75,52	76,15
Jawa Tengah	71,12	71,73	71,87	72,16	72,79

Sumber/Source: BPS, Seri Publikasi Indeks Pembangunan Manusia/
BPS Statistics Indonesia, Series of Publication of Human Development Index

Tabel
Table 13.5**Persentase Penduduk Miskin Menurut Kabupaten/Kota di
Provinsi Jawa Tengah, 2018-2022**
*Percentage of Poor People by Regency/Municipality in Jawa
Tengah Province, 2018-2022*

Kabupaten/Kota Regency/Municipality	2018	2019	2020	2021	2022
(1)	(2)	(3)	(4)	(5)	(5)
Kabupaten/Regency					
1. Cilacap	11,25	10,73	11,46	11,67	11,02
2. Banyumas	13,50	12,53	13,26	13,66	12,84
3. Purbalingga	15,62	15,03	15,90	16,24	15,30
4. Banjarnegara	15,46	14,76	15,64	16,23	15,20
5. Kebumen	17,47	16,82	17,59	17,83	16,41
6. Purworejo	11,67	11,45	11,78	12,40	11,53
7. Wonosobo	17,58	16,63	17,36	17,67	16,17
8. Magelang	11,23	10,67	11,27	11,91	11,09
9. Boyolali	10,04	9,53	10,18	10,62	9,82
10. KlATEN	12,96	12,28	12,89	13,49	12,33
11. Sukoharjo	7,41	7,14	7,68	8,23	7,61
12. Wonogiri	10,75	10,25	10,86	11,55	10,99
13. Karanganyar	10,01	9,55	10,28	10,68	9,85
14. Sragen	13,12	12,79	13,38	13,83	12,94
15. Grobogan	12,31	11,77	12,46	12,74	11,80
16. Blora	11,90	11,32	11,96	12,39	11,53
17. Rembang	15,41	14,95	15,60	15,80	14,65
18. Pati	9,90	9,46	10,08	10,21	9,33
19. Kudus	6,98	6,68	7,31	7,60	7,41
20. Jepara	7,00	6,66	7,17	7,44	6,88
21. Demak	12,54	11,86	12,54	12,92	12,09
22. Semarang	7,29	7,04	7,51	7,82	7,27
23. Temanggung	9,87	9,42	9,96	10,17	9,33
24. Kendal	9,84	9,41	9,99	10,24	9,48
25. Batang	8,69	8,35	9,13	9,68	8,98
26. Pekalongan	10,06	9,71	10,19	10,57	9,67
27. Pemaslang	16,04	15,41	16,02	16,56	15,06
28. Tegal	7,94	7,64	8,14	8,60	7,90
29. Brebes	17,17	16,22	17,03	17,43	16,05
Kota/Municipality					
1. Magelang	7,87	7,46	7,58	7,75	7,10
2. Surakarta	9,08	8,70	9,03	9,40	8,84
3. Salatiga	4,84	4,76	4,94	5,14	4,73
4. Semarang	4,14	3,98	4,34	4,56	4,25
5. Pekalongan	6,75	6,60	7,17	7,59	7,00
6. Tegal	7,81	7,47	7,80	8,12	7,91
Jawa Tengah	11,32	10,80	11,41	11,79	10,93

Sumber/Source: Survei Sosial Ekonomi Nasional/National Socio Economic Survey

Tabel 13.6
Table

Tingkat Pengangguran Terbuka dan Tingkat Partisipasi Angkatan Kerja (TPAK) Menurut Kabupaten/Kota di Provinsi Jawa Tengah, 2020-2022
Unemployment Rate (UR) and Labour Force Participation Rate (LFPR) by Regency/Municipality in Jawa Tengah Province, 2020-2022

Kabupaten/Kota Regency/Municipality	TPT/ UR			TPAK/ LFPR		
	2020	2021	2022	2020	2021	2022
(1)	(2)	(3)	(4)	(5)	(6)	(7)
Kabupaten/Regency						
1. Cilacap	9,10	9,97	9,62	67,79	62,91	65,65
2. Banyumas	6,00	6,05	6,05	66,66	65,07	64,75
3. Purbalingga	6,10	6,05	5,23	69,89	69,52	73,47
4. Banjarnegara	5,86	5,86	6,38	69,69	69,76	72,17
5. Kebumen	6,07	6,03	5,92	69,63	67,76	71,57
6. Purworejo	4,04	3,59	4,45	70,05	73,29	72,38
7. Wonosobo	5,37	5,26	5,01	71,26	70,77	74,55
8. Magelang	4,27	5,03	4,97	76,60	75,78	79,57
9. Boyolali	5,28	5,09	4,92	75,11	75,79	75,51
10. Klaten	5,46	5,48	4,31	68,33	66,89	68,66
11. Sukoharjo	6,93	3,32	2,47	68,74	68,78	67,38
12. Wonogiri	4,27	2,43	1,95	74,69	73,09	74,87
13. Karanganyar	5,96	5,89	5,70	73,55	73,15	70,70
14. Sragen	4,75	4,76	4,69	68,44	71,74	69,40
15. Grobogan	4,50	4,38	4,40	69,77	72,88	72,05
16. Blora	4,89	3,81	3,70	71,90	70,54	75,08
17. Rembang	4,83	3,67	1,76	65,17	70,67	73,98
18. Pati	4,74	4,60	4,45	63,85	68,99	71,52
19. Kudus	5,53	3,77	3,21	74,50	74,77	70,99
20. Jepara	6,70	4,23	4,10	69,92	69,55	69,74
21. Demak	7,31	5,28	6,11	69,79	66,23	66,97
22. Semarang	4,57	5,02	4,81	75,07	74,10	75,42
23. Temanggung	3,85	2,62	2,54	58,73	74,01	76,14
24. Kendal	7,56	7,55	7,34	70,50	69,93	73,44
25. Batang	6,92	6,59	6,64	69,78	71,40	74,90
26. Pekalongan	6,97	4,28	3,23	71,23	71,46	70,40
27. Pemalang	7,64	6,71	6,63	65,57	65,90	69,91
28. Tegal	9,82	9,97	9,64	66,52	66,24	65,54
29. Brebes	9,83	9,78	9,48	66,65	63,97	66,01
Kota/Municipality						
1. Magelang	8,59	8,73	6,71	67,61	67,07	67,56
2. Surakarta	7,92	7,85	5,83	68,84	66,89	68,15
3. Salatiga	7,44	7,26	5,58	70,23	70,36	71,00
4. Semarang	9,57	9,54	7,60	69,89	69,41	70,96
5. Pekalongan	7,02	6,89	4,98	66,45	75,77	70,35
6. Tegal	8,40	8,25	6,68	64,57	68,25	68,60
Jawa Tengah	6,48	5,95	5,57	69,43	69,58	70,84

Sumber/Source: Survei Angkatan Kerja Nasional/National Labor Force Survey

Tabel
Table 13.7

Jumlah Penduduk Berumur 15 Tahun Keatas Menurut Kabupaten/Kota dan Jenis Kegiatan Selama Seminggu yang Lalu di Provinsi Jawa Tengah, 2022
Number of Population Aged 15 Years and Over by Regency/ Municipality and Type of Activity During Previous Week in Jawa Tengah Province, 2022

Kabupaten/Kota Regency/Municipality	Angkatan Kerja/Economically Active			Bukan Angkatan Kerja Economically Inactive
	Bekerja Working	Pengang- guran Terbuka Unemployment	Jumlah Total	
(1)	(2)	(3)	(4)	(5)
Kabupaten/Regency				
1. Cilacap	788 513	83 941	872 454	456 410
2. Banyumas	817 989	52 713	870 702	474 019
3. Purbalingga	510 319	28 188	538 507	194 496
4. Banjarnegara	487 714	33 248	520 962	200 916
5. Kebumen	619 368	38 969	658 337	261 523
6. Purworejo	393 775	18 354	412 129	157 254
7. Wonosobo	431 010	22 714	453 724	154 933
8. Magelang	781 195	40 895	822 090	211 027
9. Boyolali	562 948	29 106	592 054	192 058
10. Klaten	623 119	28 058	651 177	297 279
11. Sukoharjo	475 594	12 068	487 662	236 114
12. Wonogiri	578 089	11 492	589 581	197 907
13. Karanganyar	476 875	28 810	505 685	209 526
14. Sragen	470 456	23 163	493 619	217 670
15. Grobogan	744 832	34 305	779 137	302 286
16. Blora	500 373	19 243	519 616	172 451
17. Rembang	375 614	6 723	382 337	134 497
18. Pati	692 477	32 270	724 747	288 585
19. Kudus	485 048	16 072	501 120	204 793
20. Jepara	671 473	28 683	700 156	303 790
21. Demak	571 566	37 188	608 754	300 203
22. Semarang	619 227	31 270	650 497	212 027
23. Temanggung	460 765	12 024	472 789	148 198
24. Kendal	524 396	41 540	565 936	204 706
25. Batang	426 004	30 301	456 305	152 951
26. Pekalongan	467 510	15 588	483 098	203 169
27. Pemalang	642 038	45 587	687 625	295 983
28. Tegal	643 030	68 576	711 606	374 145
29. Brebes	826 023	86 501	912 524	469 787
Kota/Municipality				
1. Magelang	62 347	4 487	66 834	32 087
2. Surakarta	271 928	16 849	288 777	134 990
3. Salatiga	108 396	6 409	114 805	46 897
4. Semarang	994 091	81 736	1 075 827	440 370
5. Pekalongan	161 470	8 470	169 940	71 632
6. Tegal	124 887	8 934	133 821	61 246
Jawa Tengah	18 390 459	1 084 475	19 474 934	8 015 925

Catatan/ Note: ¹⁾ Penghitungan dengan menggunakan penimbang hasil proyeksi SUPAS 2015

Sumber/Source: Survei Angkatan Kerja Nasional Agustus/August National Labor Force Survey

ST 2023

SENSUS PERTANIAN

BerAKHLAK

Berorientasi Pelayanan Akuntabel Kompeten
Harmonis Loyal Adaptif Kolaboratif

DATA

MENCERDASKAN BANGSA

Enlighten The Nation



**BADAN PUSAT STATISTIK
KABUPATEN PURBALINGGA**

Jl. Letjen S. Parman No. 48 Purbalingga

Telp./Fax : (0281) 891179

E-mail : bps3303@bps.go.id

Homepage : purbalinggakab.bps.go.id

ISSN 0215-6075

