

*BANYUMAS REGENCY IN FIGURES*

# **KABUPATEN BANYUMAS DALAM ANGKA 2023**

<https://banyumaskab.bps.go.id>



**BADAN PUSAT STATISTIK  
KABUPATEN BANYUMAS**  
*BPS-Statistics of Banyumas Regency*

*BANYUMAS REGENCY IN FIGURES*

**KABUPATEN BANYUMAS  
DALAM ANGKA**

**2023**

<https://banyumaskab.bps.go.id>

**KABUPATEN BANYUMAS DALAM ANGKA**  
***Banyumas Regency in Figures***  
**2023**

**ISSN:** 0215-4331

**No. Publikasi/ Publication Number:** 33020.2303

**Katalog/ Catalog:** 1102001.3302

**Ukuran Buku/ Book Size:** 14,8 cm x 21,0 cm

**Jumlah Halaman/ Number of Pages:** xviii + 384 halaman/pages

**Naskah/ Manuscript:**

**Badan Pusat Statistik Kabupaten Banyumas**

*BPS-Statistics of Banyumas Regency*

**Penyunting/ Editor:**

**Badan Pusat Statistik Kabupaten Banyumas**

*BPS-Statistics of Banyumas Regency*

**Gambar Kulit/ Cover Design:**

**Badan Pusat Statistik Kabupaten Banyumas**

*BPS-Statistics of Banyumas Regency*

**Diterbitkan oleh/ Published by:**

© **BPS Kabupaten Banyumas/ BPS-Statistics of Banyumas Regency**

**Dicetak oleh/ Printed by:**

CV. Prima Puspa Sari

**Sumber Ilustrasi/ Graphics by:**

freepik.com, flaticon.com

Dilarang mengumumkan, mendistribusikan, mengomunikasikan, dan/atau menggandakan sebagian atau seluruh isi buku ini untuk tujuan komersial tanpa izin tertulis dari Badan Pusat Statistik

*Prohibited to announce, distribute, communicate, and/ or copy part or all of this book for commercial purpose without permission from BPS-Statistics of Indonesia*

## **TIM PENYUSUN/ TEAM MEMBERS**

**Pengarah/ Director:**

Ir. Suprih Handayani, M.E.

**Penanggungjawab/ Person in Charge:**

Ir. Suprih Handayani, M.E.

**Penyunting/ Editor:**

Tim penyusunan Kabupaten Banyumas Dalam Angka 2023/  
*Banyumas Regency in Figures 2023 publication team*

**Pengolah Data dan Penulis Naskah/ Data Processing and Authors:**

Tim penyusunan Kabupaten Banyumas Dalam Angka 2023/  
*Banyumas Regency in Figures 2023 publication team*

**Penata Letak/ Layout Designer:**

Panggih Pawenang, S.Si.

<https://banyumaskab.go.id>



## **KONTRIBUTOR DATA/ DATA CONTRIBUTOR**

1. Dinas Kependudukan dan Catatan Sipil Kabupaten Banyumas
2. Dinas Kesehatan Kabupaten Banyumas
3. Dinas Pekerjaan Umum Kabupaten Banyumas
4. Dinas Perindustrian dan Perdagangan Kabupaten Banyumas
5. Dinas Sosial dan Pemberdayaan Masyarakat dan Desa Kabupaten Banyumas
6. Dinas Perikanan dan Peternakan Kabupaten Banyumas
7. Dinas Pertanian dan Ketahanan Pangan Kabupaten Banyumas
8. Sekretariat DPRD Kabupaten Banyumas
9. Badan Kepegawaian, Pendidikan dan Pelatihan Daerah Kabupaten Banyumas
10. Kementerian Agama Kabupaten Banyumas
11. Dinas Tenaga Kerja, Koperasi dan UKM Kabupaten Banyumas
12. Dinas Pengendalian Penduduk, Keluarga Berencana, Pemberdayaan Perempuan dan Perlindungan Anak Kabupaten Banyumas
13. POLRESTA Banyumas
14. Perum Perhutani KPH Banyumas Barat
15. Perum Perhutani KPH Banyumas Timur
16. PT PLN (Persero) UP3 Purwokerto
17. Perumda Air Minum Tirta Satria Kabupaten Banyumas
18. PT POS Indonesia, Kantor Cabang Utama Purwokerto
19. Badan Keuangan dan Aset Daerah Kabupaten Banyumas
20. Bank Indonesia Kantor Perwakilan Purwokerto
21. Badan Penanggulangan Bencana Daerah Kabupaten Banyumas
22. Pengadilan Agama Banyumas
23. Pengadilan Agama Purwokerto
24. Cabang Dinas Pendidikan Wilayah X Provinsi Jawa Tengah
25. Cabang Dinas Kehutanan Wilayah VI Provinsi Jawa Tengah
26. Otoritas Jasa Keuangan (OJK) Purwokerto
27. Dinas Penanaman Modal dan Pelayanan Terpadu Satu Pintu Kabupaten Banyumas
28. PT Kereta Api Indonesia (Persero) DAOP V Purwokerto
29. Komisi Pemilihan Umum Kabupaten Banyumas
30. Cabang Dinas Energi dan Sumber Daya Mineral Provinsi Jawa Tengah Wilayah Slamet Selatan









**KEPALA BPS KABUPATEN BANYUMAS**  
**CHIEF STATISTICIAN OF BPS-STATISTICS OF BANYUMAS REGENCY**



**Ir. Suprih Handayani, M.E.**



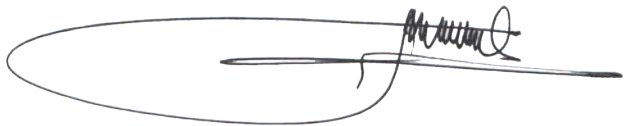
## KATA PENGANTAR

Kabupaten Banyumas Dalam Angka 2023 merupakan publikasi tahunan yang diterbitkan oleh BPS Kabupaten Banyumas. Publikasi ini memuat informasi statistik tentang geografi dan iklim, pemerintahan, penduduk dan ketenagakerjaan, sosial dan kesejahteraan rakyat, pertanian, pertambangan dan energi, pariwisata, dan sebagainya. Publikasi ini disertai penjelasan teknis dari setiap jenis statistik yang disajikan untuk memudahkan pemahaman dan pemanfaatan data. Selain itu, dilengkapi pula dengan infografis sebagai pembatas antar bab.

Ragam data statistik dalam penyusunan Kabupaten Banyumas Dalam Angka 2023 bersumber dari BPS, instansi pemerintah, dan institusi/lembaga lain. Seiring dengan meningkatnya kebutuhan konsumen data, publikasi Kabupaten Banyumas Dalam Angka akan terus mengalami penyempurnaan baik struktur maupun muatannya. Publikasi Kabupaten Banyumas Dalam Angka 2023 ini dapat diakses dan diunduh secara gratis melalui laman BPS Kabupaten Banyumas (<https://banyumaskab.bps.go.id>).

Publikasi ini dapat terwujud berkat kerja sama dan partisipasi dari berbagai pihak. Oleh karena itu, kepada semua pihak yang telah memberikan kontribusinya, kami sampaikan penghargaan dan terima kasih. Semoga publikasi ini dapat memberikan manfaat bagi pengguna untuk berbagai keperluan. Kami juga mengharapkan tanggapan dan saran dari pembaca publikasi ini untuk perbaikan pada edisi yang akan datang.

Purwokerto, Februari 2023  
KEPALA BADAN PUSAT STATISTIK  
KABUPATEN BANYUMAS



Ir. Suprih Handayani, M.E.

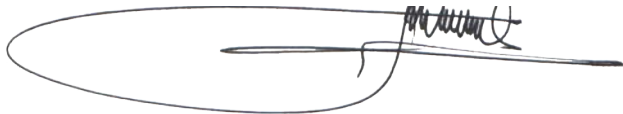
## PREFACE

*Banyumas Regency in Figures is an annual publication of BPS-Statistics of Banyumas Regency. It contains information about geography and climate, government, population and employment, social and welfare, agriculture, mining and energy, tourism, and more. Technical explanation of statistics provided in this publication are included for better understanding and use of the data. In addition, infographics are presented as chapter divider.*

*Various statistics in Banyumas Regency in Figure 2023 are the results of statistical activities carried out by BPS, and some were obtained from the government agencies, and other institutions. As the data needs are increasing over the time, this publication will have to also improve its structure and contents. The publication of Banyumas Regency in Figures 2023 can be freely accessed and downloaded from <https://banyumaskab.bps.go.id>.*

*This publication was made possible thanks to the cooperation and participation of various parties. Therefore, we would like to express our appreciation and gratitude to all those whom have contributed. It is hoped that this publication will be useful for a lot of people. Feedback and suggestion for improvement in future editions are always welcomed and appreciated.*

*Purwokerto, February 2023  
BPS-Statistics of Banyumas Regency  
Chief Statistician*



*Ir. Suprih Handayani, M.E.*

## DAFTAR ISI/ CONTENTS

Halaman/ Page

Tim Penyusun/ <i>Team Members</i> .....	iii
Kontributor Data/ <i>Data Contributor</i> .....	v
Kata Pengantar/ <i>Preface</i> .....	xi
Daftar Isi/ <i>Contents</i> .....	xiii
Daftar Tabel/ <i>List of Table</i> .....	xv
Daftar Gambar/ <i>List of Figures</i> .....	xli
Penjelasan Umum/ <i>Explanatory Notes</i> .....	xlili
Daftar Singkatan/ <i>List of Abbreviations</i> .....	xlvi
Statistik Kunci/ <i>Key Statistics</i> .....	xlvii
Bab 01 Geografi dan Iklim/ <i>Geography and Climate</i> .....	1
Bab 02 Pemerintahan/ <i>Government</i> .....	27
Bab 03 Penduduk dan Ketenagakerjaan/ <i>Population and Employment</i> .....	53
Bab 04 Sosial dan Kesejahteraan Rakyat/ <i>Social dan Welfare</i> .....	85
Bab 05 Pertanian/ <i>Agriculture</i> .....	171
Bab 06 Industri, Pertambangan dan Energi/ <i>Industry, Mining and Energy</i> .....	255
Bab 07 Pariwisata/ <i>Tourism</i> .....	275
Bab 08 Transportasi dan Komunikasi/ <i>Transportation and Communication</i> ...	285
Bab 09 Perbankan, Koperasi dan Harga-Harga/ <i>Banking, Cooperative and Prices</i> .....	297
Bab 10 Pengeluaran Penduduk/ <i>Population Expenditure</i> .....	323
Bab 11 Perdagangan dan Investasi/ <i>Trade and Investment</i> .....	333
Bab 12 Sistem Neraca Regional/ <i>System of Regional Accounts</i> .....	349
Bab 13 Perbandingan antar Kabupaten/Kota/ <i>Regency/Municipality Comparison</i> .....	367



## DAFTAR TABEL/ LIST OF TABLE

Halaman/ Page

<b>1.</b>	<b>GEOGRAFI DAN IKLIM/ GEOGRAPHY AND CLIMATE</b>	
<b>1.1</b>	<b>KEADAAN GEOGRAFI</b>	
	<b>GEOGRAPHY CONDITION</b>	
1.1.1	Luas Daerah dan Jumlah Pulau Menurut Kecamatan di Kabupaten Banyumas, 2022 <i>Total Area and Numbers of Island by Subdistrict in Banyumas Regency, 2022</i> .....	7
1.1.2	Tinggi Wilayah dan Jarak ke Ibukota Kabupaten/Kota Menurut Kecamatan di Kabupaten Banyumas, 2022 <i>Altitude and Distance to the Capital Regency/Municipality by Subdistrict, 2022</i> .....	9
<b>1.2</b>	<b>KEADAAN IKLIM</b>	
	<b>CLIMATE CONDITION</b>	
1.2.1	Jumlah Curah Hujan dan Hari Hujan Menurut Bulan di Kabupaten Banyumas, 2022 <i>Amount of Precipitation and Number of Rainy Days By Month in Banyumas Regency, 2022</i> .....	10
1.2.2	Jumlah Curah Hujan dan Hari Hujan Menurut Bulan di Stasiun Rempoah Baturraden, 2022 <i>Amount of Precipitation and Number of Rainy Days by Months at Rempoah Baturraden Station, 2022</i> .....	11
1.2.3	Jumlah Curah Hujan dan Hari Hujan Menurut Bulan di Stasiun Bendung Tajum Tipar Kidul, 2022 <i>Amount of Precipitation and Number of Rainy Days by Months at Bendung Tajum Tipar Kidul Station, 2022</i> .....	12
1.2.4	Jumlah Curah Hujan dan Hari Hujan Menurut Bulan di Stasiun UPT Dare Dermaji Klapagading Wangon, 2022 <i>Amount of Precipitation and Number of Rainy Days by Months at UPT Dare Dermaji Klapagading Wangon Station, 2022</i> .....	13
1.2.5	Jumlah Curah Hujan dan Hari Hujan Menurut Bulan di Stasiun DAM Petarangan, 2022 <i>Amount of Precipitation and Number of Rainy Days by Months at DAM Petarangan Station, 2022</i> .....	14
1.2.6	Jumlah Curah Hujan dan Hari Hujan Menurut Bulan di Stasiun DAM Kalijering Selanegara, 2022 <i>Amount of Precipitation and Number of Rainy Days by Months at DAM Kalijering Selanegara Station, 2022</i> .....	15



1.2.7	Jumlah Curah Hujan dan Hari Hujan Menurut Bulan di Stasiun UPT Sudagaran Banyumas, 2022 <i>Amount of Precipitation and Number of Rainy Days by Months at UPT Sudagaran Banyumas Station, 2022</i> .....	16
1.2.8	Jumlah Curah Hujan dan Hari Hujan Menurut Bulan di Stasiun Piasa Kulon, 2022 <i>Amount of Precipitation and Number of Rainy Days by Months at Piasa Kulon Station, 2022</i> .....	17
1.2.9	Jumlah Curah Hujan dan Hari Hujan Menurut Bulan di Stasiun Bendung Ketenger, 2022 <i>Amount of Precipitation and Number of Rainy Days by Months at Bendung Ketenger Station, 2022</i> .....	18
1.2.10	Jumlah Curah Hujan dan Hari Hujan Menurut Bulan di Stasiun Bendung Kertadirjan Sokaraja, 2022 <i>Amount of Precipitation and Number of Rainy Days by Months at Bendung Kertadirjan Sokaraja Station, 2022</i> .....	19
1.2.11	Jumlah Curah Hujan dan Hari Hujan Menurut Bulan di Stasiun Bendung Sumbang Banjarsari Kulon, 2022 <i>Amount of Precipitation and Number of Rainy Days by Months at Bendung Sumbang Banjarsari Kulon Station, 2022</i> .....	20
1.2.12	Jumlah Curah Hujan dan Hari Hujan Menurut Bulan di Stasiun Kedungkancil Bogangin, 2022 <i>Amount of Precipitation and Number of Rainy Days by Months at Kedungkancil Bogangin Station, 2022</i> .....	21
1.2.13	Jumlah Curah Hujan dan Hari Hujan Menurut Bulan di Stasiun Kranji, 2022 <i>Amount of Precipitation and Number of Rainy Days by Months at Kranji Station, 2022</i> .....	22
1.2.14	Jumlah Curah Hujan dan Hari Hujan Menurut Bulan di Stasiun Lumir, 2022 <i>Amount of Precipitation and Number of Rainy Days by Months at Lumir Station, 2022</i> .....	23
1.2.15	Jumlah Curah Hujan dan Hari Hujan Menurut Bulan di Stasiun Sumpiuh, 2022 <i>Amount of Precipitation and Number of Rainy Days by Months at Sumpiuh Station, 2022</i> .....	24
1.2.15	Jumlah Curah Hujan dan Hari Hujan Menurut Bulan di Stasiun Banjaranyar, 2022 <i>Amount of Precipitation and Number of Rainy Days by Months at Banjaranyar Station, 2022</i> .....	25

<b>2.</b>	<b>PEMERINTAHAN/ GOVERNMENT</b>	
<b>2.1</b>	<b>WILAYAH ADMINISTRATIF</b>	
	<b>ADMINISTRATIVE AREA</b>	
2.1.1	Jumlah Desa <sup>1</sup> /Kelurahan Menurut Kecamatan di Kabupaten Banyumas, 2018-2022 <i>Number of Villages<sup>1</sup>/Kelurahan by Subdistrict in Banyumas Regency, 2018-2022 .....</i>	32
<b>2.2</b>	<b>DEWAN PERWAKILAN RAKYAT DAERAH</b>	
	<b>REGIONAL HOUSE OF REPRESENTATIVE</b>	
2.2.1	Jumlah Anggota Dewan Perwakilan Rakyat Daerah Menurut Partai Politik dan Jenis Kelamin di Kabupaten Banyumas, 2022 <i>Number of Regional House of Representative's Members by Political Parties and Sex in Banyumas Regency, 2022 .....</i>	33
2.2.2	Jumlah Anggota Dewan Perwakilan Rakyat Daerah Menurut Partai Politik dan Kelompok Umur di Kabupaten Banyumas, 2022 <i>Number of Members of The Regional House of Representatives by Political Parties and Age Group in Banyumas Regency, 2022 .....</i>	34
2.2.3	Jumlah Anggota Dewan Perwakilan Rakyat Daerah Menurut Partai Politik dan Pendidikan Terakhir Yang Ditamatkan di Kabupaten Banyumas, 2022 <i>Number of Members of The Regional House of Representatives by Political Parties and Educational Attainment in Banyumas Regency, 2022 .....</i>	35
<b>2.3</b>	<b>SUMBER DAYA MANUSIA</b>	
	<b>HUMAN RESOURCES</b>	
2.3.1	Jumlah Pegawai Negeri Sipil Menurut Jabatan dan Jenis Kelamin di Kabupaten Banyumas, 2022 <i>Number of Civil Servants by Occupation and Sex in Banyumas Regency, 2022 .....</i>	36
2.3.2	Jumlah Pegawai Negeri Sipil Menurut Tingkat Pendidikan dan Jenis Kelamin di Kabupaten Banyumas, 2022 <i>Number of Civil Servants by Educational Level and Sex in Banyumas Regency, 2022 .....</i>	37
2.3.3	Jumlah Pegawai Negeri Sipil Daerah Menurut Tingkat Kepangkatan dan Jenis Kelamin di Kabupaten Banyumas, 2021 dan 2022 <i>Number of Civil Servants by Hierarchy and Sex in Banyumas Regency, 2021 and 2022 .....</i>	38

<b>2.4</b>	<b>KEUANGAN DAERAH</b>	
	<b>GOVERNMENT FINANCE</b>	
2.4.1	Realisasi Pendapatan Pemerintah Kabupaten Banyumas Menurut Jenis Pendapatan (ribu rupiah), 2018–2021 <i>Actual Banyumas Regency/Municipal Government Revenues by Kind of Revenues (thousand rupiahs), 2018-2021</i> .....	39
2.4.2	Realisasi Belanja Pemerintah Kabupaten Banyumas Menurut Jenis Belanja (ribu rupiah), 2018 - 2021 <i>Actual Banyumas Regency Government Expenditures by Kind of Expenditures (thousand rupiahs), 2018 – 2021</i> .....	41
<b>2.5</b>	<b>PEMILIHAN UMUM</b>	
	<b>GENERAL ELECTION</b>	
2.5.1	Jumlah Pemilih yang Terdaftar dan Pengguna Hak Pilih dalam Pemilu Presiden dan Pemilu Legislatif Tahun 2019 Menurut Kecamatan di Kabupaten Banyumas <i>Number of Registered Voters and Active Voters in the Presidential and Legislative Elections of 2019 by Subdistrict in Banyumas Regency</i> .....	43
2.5.2	Jumlah Suara Sah dalam Pemilu Presiden dan Pemilu Legislatif Tahun 2019 Menurut Kecamatan di Kabupaten Banyumas <i>Number of Valid Votes from the Presidential and Legislative Elections of 2019 by Subdistrict in Banyumas Regency</i> .....	44
2.5.3	Persentase Suara Sah dalam Pemilu Presiden dan Pemilu Legislatif Tahun 2019 Menurut Kecamatan di Kabupaten Banyumas <i>Percentage of Valid Votes from the Presidential and Legislative Elections of 2019 by Subdistrict in Banyumas Regency</i> .....	45
2.5.4	Perolehan Suara Sah Pemilu Presiden dan Wakil Presiden menurut Kecamatan dan Nama Pasangan Calon, 2019 <i>Number of Valid Votes from the Presidential and Vice Presidential Election by Subdistrict and Running Mates, 2019</i> .....	46
2.5.5	Persentase Perolehan Suara Sah Pemilu Presiden dan Wakil Presiden menurut Kecamatan dan Nama Pasangan Calon, 2019 <i>Percentage of Valid Votes from the Presidential and Vice Presidential Election by Subdistrict and Running Mates, 2019</i> .....	47
2.5.6	Perolehan Suara dan Kursi Dewan Perwakilan Rakyat Daerah (DPRD) Menurut Partai Politik Hasil Pemilu Tahun 2019 di Kabupaten Banyumas <i>Number of Votes and Seats for The House of Regional Representative (DPRD) by Political Party from the 2019 General Election in Banyumas Regency</i> .....	48



2.5.7	Jumlah Pemilih yang Terdaftar dan Pengguna Hak Pilih dalam Pemilihan Kepala Daerah di Kabupaten Banyumas, 2018 <i>Number of Registered Voters and Active Voters in the Election of The Local Leader in Banyumas Regency, 2018</i> .....	49
2.5.8	Perolehan Suara Sah Pemilihan Bupati dan Wakil Bupati Banyumas menurut Kecamatan dan Nama Pasangan Calon, 2018 <i>Percentage of Valid Votes from the Presidential and Vice Presidential Election by Subdistrict and Running Mates, 2018</i> .....	50
2.5.9	Persentase Perolehan Suara Sah Pemilihan Bupati dan Wakil Bupati Banyumas menurut Kecamatan dan Nama Pasangan Calon, 2018 <i>Percentage of Valid Votes from Banyumas Regent and Vice-Regent Election by Subdistrict and Running Mates, 2018</i> .....	51
<b>3.</b>	<b>PENDUDUK DAN KETENAGAKERJAAN/ POPULATION AND EMPLOYMENT</b>	
<b>3.1</b>	<b>PENDUDUK POPULATION</b>	
3.1.1	Penduduk, Laju Pertumbuhan Penduduk, Distribusi Persentase Penduduk, Kepadatan Penduduk, Rasio Jenis Kelamin Penduduk Menurut Kecamatan di Kabupaten Banyumas, 2022 <i>Population, Population Growth Rate, Percentage Distribution of Population, Population Density, and Population Sex Ratio by Subdistrict in Banyumas Regency, 2022</i> .....	59
3.1.2	Jumlah Penduduk Menurut Kecamatan dan Jenis Kelamin di Kabupaten Banyumas, 2022 <i>Population by Subdistrict and Sex in Banyumas Regency, 2022</i> .....	61
3.1.3	Jumlah Penduduk Menurut Kelompok Umur dan Jenis Kelamin di Kabupaten Banyumas, 2022 <i>Population by Age Groups and Sex in Banyumas Regency, 2022</i> .....	62
<b>3.2</b>	<b>KETENAGAKERJAAN EMPLOYMENT</b>	
3.2.1	Jumlah Penduduk Berumur 15 Tahun Ke Atas Menurut Jenis Kegiatan Selama Seminggu yang Lalu dan Jenis Kelamin di Kabupaten Banyumas, 2022 <i>Population Aged 15 Years and Over by Type of Activity During The Previous Week and Sex in Banyumas Regency, 2022</i> .....	63

3.2.2	Penduduk Berumur 15 Tahun Ke Atas Menurut Pendidikan Tertinggi yang Ditamatkan dan Jenis Kegiatan Selama Seminggu yang Lalu di Kabupaten Banyumas, 2022 <i>Population Aged 15 Years and Over by Educational Attainment and Type of Activity During the Previous Week in Banyumas Regency, 2022</i> .....	64
3.2.3	Penduduk Berumur 15 Tahun Ke Atas yang Bekerja Selama Seminggu yang Lalu Menurut Status Pekerjaan Utama dan Jenis Kelamin di Kabupaten Banyumas, 2022 <i>Population 15 Years of Age and Over who Worked During The Previous Week by Main Employment Status and Sex in Banyumas Regency, 2022</i> .....	66
3.2.4	Penduduk Berumur 15 Tahun Ke Atas yang Bekerja Selama Seminggu yang Lalu Menurut Status Pekerjaan Utama dan Pendidikan Tertinggi yang Ditamatkan di Kabupaten Banyumas, 2022 <i>Population 15 Years of Age and Over who Worked During The Previous Week by Main Employment and Educational Attainment in Banyumas Regency, 2022</i> .....	67
3.2.5	Penduduk Berumur 15 Tahun Ke Atas yang Bekerja Selama Seminggu yang Lalu Menurut Kelompok Umur dan Jumlah Jam Kerja Seluruhnya di Kabupaten Banyumas, 2022 <i>Population 15 Years of Age and Over who Worked During The Previous Week by Age Group and Total Working Hours in Banyumas Regency, 2022</i> .....	68
3.2.6	Jumlah Pencari Kerja dan Penempatannya Menurut Kelompok Umur di Kabupaten Banyumas, 2022 <i>Number of Job Applicants and Placement by Age Group in Banyumas Regency, 2022</i> .....	69
3.2.7	Jumlah Pencari Kerja dan Penempatannya Menurut Tingkat Pendidikan di Kabupaten Banyumas, 2022 <i>Number of Job Applicants and Placement by Educational Attainment in Banyumas Regency, 2022</i> .....	71
3.2.8	Jumlah Lowongan Pekerjaan Menurut Sektor Lapangan Usaha di Kabupaten Banyumas, 2022 <i>Number of Job Vacancies by Industry in Banyumas Regency, 2022</i> ....	75
3.2.9	Upah Minimum Regional (UMR) Menurut Bulan di Kabupaten Banyumas (rupiah), 2020 - 2022 <i>Regional Minimum Wages by Month in Banyumas Regency (rupiah), 2020 - 2022</i> .....	83

<b>4.</b>	<b>SOSIAL DAN KESEJAHTERAAN RAKYAT/ SOCIAL AND WELFARE</b>	
<b>4.1</b>	<b>PENDIDIKAN EDUCATION</b>	
4.1.1	Jumlah Sekolah, Guru dan Murid Taman Kanak-kanak (TK) di Bawah Kementerian Pendidikan, Kebudayaan, Riset, dan Teknologi Menurut Kecamatan di Kabupaten Banyumas, 2021/2022 dan 2022/2023 <i>Number of Schools, Teachers, and Pupils in Kindergarten Under The Ministry of Education, Culture, Research, and Technology by Subdistrict in Banyumas Regency, 2021/2022 and 2022/2023 .....</i>	94
4.1.2	Jumlah Sekolah, Guru dan Murid Raudatul Athfal (RA) di Bawah Kementerian Agama Menurut Kecamatan di Kabupaten Banyumas, 2021/2022 dan 2022/2023 <i>Number of Schools, Teachers, and Pupils in Raudatul Athfal (RA) Under The Ministry of Religious Affairs by Subdistrict in Banyumas Regency, 2021/2022 and 2022/2023 .....</i>	97
4.1.3	Jumlah Sekolah, Guru dan Murid Sekolah Dasar (SD) di Bawah Kementerian Pendidikan, Kebudayaan, Riset, dan Teknologi Menurut Kecamatan di Kabupaten Banyumas, 2021/2022 dan 2022/2023 <i>Number of Schools, Teachers, and Pupils in Elementary Schools Under The Ministry of Education, Culture, Research, and Technology by Subdistrict in Banyumas Regency, 2021/2022 and 2022/2023 .....</i>	100
4.1.4	Jumlah Sekolah, Guru dan Murid Madrasah Ibtidaiyah (MI) di Bawah Kementerian Agama Menurut Kecamatan di Kabupaten Banyumas, 2021/2022 dan 2022/2023 <i>Number of Schools, Teachers, and Pupils in Madrasah Ibtidaiyah Under The Ministry of Religious Affairs by Subdistrict in Banyumas Regency, 2021/2022 and 2022/2023 .....</i>	103
4.1.5	Jumlah Sekolah, Guru dan Murid Sekolah Menengah Pertama (SMP) di Bawah Kementerian Pendidikan, Kebudayaan, Riset, dan Teknologi Menurut Kecamatan di Kabupaten Banyumas, 2021/2022 dan 2022/2023 <i>Number of Schools, Teachers, and Pupils in Junior High Schools Under The Ministry of Education, Culture, Research, and Technology by Subdistrict in Banyumas Regency, 2021/2022 and 2022/2023 .....</i>	106

4.1.6	<p>Jumlah Sekolah, Guru dan Murid Madrasah Tsanawiyah (MTs) di Bawah Kementerian Agama Menurut Kecamatan di Kabupaten Banyumas, 2021/2022 dan 2022/2023</p> <p><i>Number of Schools, Teachers, and Pupils in Madrasah Tsanawiyah Under The Ministry of Religious Affairs by Subdistrict in Banyumas Regency, 2021/2022 and 2022/2023</i> .....</p>	109
4.1.7	<p>Jumlah Sekolah, Guru dan Murid Sekolah Menengah Atas (SMA) di Bawah Kementerian Pendidikan, Kebudayaan, Riset, dan Teknologi Menurut Kecamatan di Kabupaten Banyumas, 2021/2022 dan 2022/2023</p> <p><i>Number of Schools, Teachers, and Pupils in High Schools Under The Ministry of Education, Culture, Research, and Technology by Subdistrict in Banyumas Regency, 2021/2022 and 2022/2023</i> .....</p>	112
4.1.8	<p>Jumlah Sekolah, Guru dan Murid Sekolah Menengah Kejuruan (SMK) di Bawah Kementerian Pendidikan, Kebudayaan, Riset, dan Teknologi Menurut Kecamatan di Kabupaten Banyumas, 2021/2022 dan 2022/2023</p> <p><i>Number of Schools, Teachers, and Pupils in Vocational Schools Under The Ministry of Education, Culture, Research, and Technology by Subdistrict in Banyumas Regency, 2021/2022 and 2022/2023</i> .....</p>	115
4.1.9	<p>Jumlah Sekolah, Guru dan Murid Madrasah Aliyah (MA) di Bawah Kementerian Agama Menurut Kecamatan di Kabupaten Banyumas, 2021/2022 dan 2022/2023</p> <p><i>Number of Schools, Teachers, and Pupils in Madrasah Aliyah Under The Ministry of Religious Affairs by Subdistrict in Banyumas Regency, 2021/2022 and 2022/2023</i> .....</p>	118
4.1.10	<p>Jumlah Desa<sup>1</sup>/Kelurahan yang Memiliki Fasilitas Sekolah Menurut Kecamatan dan Tingkat Pendidikan di Kabupaten Banyumas, 2019 - 2021</p> <p><i>Number of Villages<sup>1</sup> Having Educational Facilities by Sub District and Educational Level in Banyumas Regency, 2019 - 2021</i> .....</p>	121
4.1.11	<p>Angka Partisipasi Murni (APM) dan Angka Partisipasi Kasar (APK) Menurut Jenjang Pendidikan di Kabupaten Banyumas, 2021 dan 2022</p> <p><i>Net Participation Rates and Gross Participation Rates by Educational Level in Banyumas Regency, 2021 and 2022</i> .....</p>	124
4.1.12	<p>Persentase Penduduk Berumur 15 Tahun ke Atas yang Melek Huruf Menurut Kelompok Umur di Kabupaten Banyumas, 2021 dan 2022</p> <p><i>Percentage of Literate People Aged 15 Years and Over by Age Group in Banyumas Regency, 2021 and 2022</i> .....</p>	125

4.1.13	Perguruan Tinggi <sup>1</sup> , Jumlah Mahasiswa dan Tenaga Pendidik dan Program Studi (Negeri dan Swasta) di Bawah Kementerian Pendidikan, Kebudayaan, Riset, dan Teknologi di Kabupaten Banyumas, Semester Ganjil 2022/2023 <i>Universities<sup>1</sup>, Number of Students and Lecturers and College Major (State and Private) Under the Ministry of Education, Culture, Research, and Technology in Banyumas Regency, Odd Semester 2022/2023</i> .....	126
4.1.14	Jumlah Sekolah, Guru dan Murid Sekolah Luar Biasa (SLB) di Bawah Kementerian Pendidikan, Kebudayaan, Riset, dan Teknologi Menurut Kecamatan di Kabupaten Banyumas, 2022/2023 <i>Number of Schools, Teachers, and Pupils in Special Schools Under The Ministry of Education, Culture, Research, and Technology by Subdistrict in Banyumas Regency, 2022/2023</i> .....	127
<b>4.2</b>	<b>KESEHATAN</b> <b>HEALTH</b>	
4.2.1	Jumlah Desa <sup>1</sup> /Kelurahan yang Memiliki Sarana Kesehatan Menurut Kecamatan di Kabupaten Banyumas, 2019 - 2021 <i>Number of Villages<sup>1</sup>/Kelurahan Having Health Facilities by Subdistrict in Banyumas Regency, 2019 - 2021</i> .....	128
4.2.2	Jumlah Tenaga Kesehatan Menurut Kecamatan di Kabupaten Banyumas, 2022 <i>Number of Health Human Resources by Subdistrict in Banyumas Regency, 2022</i> .....	131
4.2.3	Jumlah Fasilitas Kesehatan Menurut Kecamatan di Kabupaten Banyumas, 2021 - 2022 <i>Number of Health Facilities by Subdistrict in Banyumas Regency, 2021 - 2022</i> .....	134
4.2.4	Jumlah Kasus Penyakit Menurut Kecamatan dan Jenis Penyakit di Kabupaten Banyumas, 2022 <i>Number of Disease Cases by Subdistrict and Type of Disease in Banyumas Regency, 2022</i> .....	138
4.2.5	Jumlah Bayi Lahir, Bayi Berat Badan Lahir Rendah (BBLR) dan Bergizi Kurang Menurut Kecamatan di Kabupaten Banyumas, 2022 <i>Number of Births, Babies with Low Birth Weights (LBW) and Malnutrition by Subdistrict in Banyumas Regency, 2022</i> .....	141
4.2.6	Jumlah Puskesmas Menurut Kecamatan dan Jenisnya di Kabupaten Banyumas, 2022 <i>Number of Public Health Center (PHC) by Subdistrict and Type in Banyumas Regency, 2022</i> .....	142



4.2.7	Jumlah Dokter dan Dokter Gigi Menurut Spesialisasi dan Jenis Kelamin di Kabupaten Banyumas, 2022 <i>Number of Doctor and Dentist by Speciality and Sex in Banyumas Regency, 2022</i> .....	143
4.2.8	Jumlah Pasangan Usia Subur dan Peserta KB Aktif Menurut Kecamatan dan Jenis Alat Kontrasepsi di Kabupaten Banyumas, 2022 <i>Number of Couple of Reproductive Age and Family Planning Participant by Subdistrict and Type of Contraception in Banyumas Regency, 2022</i> .....	144
<b>4.3</b>	<b>AGAMA DAN SOSIAL LAINNYA</b> <b>RELIGION AND OTHER SOCIAL AFFAIRS</b>	
4.3.1	Jumlah Penduduk Menurut Kecamatan dan Agama yang Dianut di Kabupaten Banyumas, 2022 <i>Population by Subdistrict and Religion in Banyumas Regency, 2022</i> ..	146
4.3.2	Jumlah Tempat Peribadatan Menurut Kecamatan di Kabupaten Banyumas, 2022 <i>Number of Places of Worship by Subdistrict in Banyumas Regency, 2022</i> .....	147
4.3.3	Jumlah Penduduk Menurut Kecamatan dan Jenis Kelamin di Kabupaten Banyumas, 2022 <i>Population by Subdistrict and Sex in Banyumas Regency, 2022</i> .....	148
4.3.4	Jumlah Desa <sup>1</sup> /Kelurahan yang Mengalami Bencana Alam <sup>2</sup> Menurut Kecamatan di Kabupaten Banyumas, 2019 - 2021 <i>Number of Villages<sup>1</sup>/Kelurahan that Had Natural Disasters<sup>2</sup> by Subdistrict in Banyumas Regency, 2019 - 2021</i> .....	149
4.3.5	Jumlah Desa/Kelurahan yang Mengalami Bencana Alam Menurut Kecamatan di Kabupaten Banyumas, 2022 <i>Number of Villages/Kelurahan that Had Natural Disasters by Subdistrict in Banyumas Regency, 2022</i> .....	151
4.3.6	Jumlah Kejadian Bencana Alam Menurut Kecamatan di Kabupaten Banyumas, 2022 <i>Number of Natural Disaster Occurrences by Subdistrict in Banyumas Regency, 2022</i> .....	152
4.3.7	Jumlah Penerima Bantuan (kepala keluarga) dan Anggaran Bantuan Sosial Pangan Menurut Kecamatan di Kabupaten Banyumas, 2021 - 2022 <i>Number of Villages/Kelurahan that Number of Aid Recipients (head of household) and Food Social Assistance Budget by Subdistrict in Banyumas Regency, 2021-2022</i> .....	153



4.3.8	Jumlah Penyandang Masalah Kesejahteraan Sosial Menurut Jenis Masalah Sosial di Kabupaten Banyumas, 2022 <i>Number of People with Social Welfare Problems by Type of Social Problem in Banyumas Regency, 2022</i> .....	155
4.3.9	Nikah, Talak dan Cerai Menurut Kecamatan di Kabupaten Banyumas, 2022 <i>Number of Marriages and Divorces by Subdistrict in Banyumas Regency, 2022</i> .....	156
4.3.10	Jumlah Pernikahan yang Didaftarkan di Dinas Kependudukan dan Pencatatan Sipil Kabupaten Banyumas Menurut Bulan dan Agama, 2022 <i>Number of Marriages Registered in the Population and Civil Registration Agency of Banyumas Regency by Month and Religion, 2022</i> .....	157
4.3.11	Jumlah Perceraian yang Didaftarkan di Dinas Kependudukan dan Pencatatan Sipil Kabupaten Banyumas Menurut Bulan dan Agama, 2022 <i>Number of Divorces Registered in the Population and Civil Registration Agency of Banyumas Regency by Month and Religion, 2022</i> .....	158
4.3.12	Jumlah Perceraian Menurut Faktor dan Bulan di Kabupaten Banyumas, 2021 <i>Number of Divorces by Factors and Month in Banyumas Regency, 2021</i> .....	159
4.3.13	Jumlah Kasus dan Penanganan Kasus Kekerasan Terhadap Perempuan Menurut Kecamatan di Kabupaten Banyumas, 2021-2022 <i>Number of Case and Handled Case of Violence Against Women by Subdistrict in Banyumas Regency, 2021-2022</i> .....	161
4.3.14	Jumlah Kasus dan Penanganan Kasus Kekerasan Terhadap Anak Menurut Kecamatan di Kabupaten Banyumas, 2021-2022 <i>Number of Case and Handled Case of Violence Against Children by Subdistrict in Banyumas Regency, 2021-2022</i> .....	162
<b>4.4</b>	<b>KEMISKINAN</b> <b>POVERTY</b>	
4.4.1	Garis Kemiskinan, Jumlah, dan Persentase Penduduk Miskin di Kabupaten Banyumas, 2012-2022 <i>Poverty Line, Number and Percentage of Poor People in Banyumas Regency, 2012 - 2022</i> .....	163

4.4.2	Indeks Kedalaman Kemiskinan dan Indeks Keparahan Kemiskinan di Kabupaten Banyumas, 2012-2022 <i>Poverty Gap Index and Poverty Severity Index in Banyumas Regency, 2012 - 2022</i> .....	164
<b>4.5 KRIMINALITAS</b>		
<b>CRIMES</b>		
4.5.1	Jumlah Kejahatan yang Dilaporkan, Resiko Penduduk Terjadi Tindak Pidana per 100.000 Penduduk, Persentase Penyelesaian Tindak Pidana, dan Selang Waktu Terjadinya Tindak Pidana Menurut Kepolisian Sektor di Kabupaten Banyumas, 2020 - 2022 <i>Crime Total, Crime Rate per 100.000 Population, Percentage of Crime Clearance, and Time Interval of Crime Occurrence by Sectoral Police Office in Banyumas Regency, 2020 - 2022</i> .....	165
<b>4.6 PEMBANGUNAN MANUSIA</b>		
<b>HUMAN DEVELOPMENT</b>		
4.6.1	Indeks Pembangunan Manusia (IPM) dan Komponen Pembentuk IPM Kabupaten Banyumas, 2012-2022 <i>Human Development Index and Its Components of Banyumas Regency, 2012-2022</i> .....	169
<b>5. PERTANIAN/</b>		
<b>AGRICULTURE</b>		
<b>5.1 TANAMAN PANGAN</b>		
<b>FOOD CROPS</b>		
5.1.1	Luas Panen Tanaman Pangan Menurut Kecamatan dan Jenis Tanaman di Kabupaten Banyumas (ha), 2022 <i>Harvested Area of Food Crops by Subdistrict and Kind of Plant in Banyumas Regency (ha), 2022</i> .....	179
5.1.2	Produksi Panen Tanaman Pangan Menurut Kecamatan dan Jenis Tanaman di Kabupaten Banyumas (ton), 2022 <i>Production of Food Crops by Subdistrict and Kind of Plant in Banyumas Regency (ton), 2022</i> .....	181
<b>5.2 HORTIKULTURA</b>		
<b>HORTICULTURE</b>		
5.2.1	Luas Panen Tanaman Sayuran Menurut Kecamatan dan Jenis Tanaman di Kabupaten Banyumas (ha), 2021-2022 <i>Harvested Area of Vegetables by Subdistrict and Kind of Plant in Banyumas Regency (ha), 2021-2022</i> .....	183



5.2.2	Produksi Tanaman Sayuran Menurut Kecamatan dan Jenis Tanaman di Kabupaten Banyumas (kuintal), 2021 dan 2022 <i>Production of Vegetables by Subdistrict and Kind of Plant in Banyumas Regency (quintal), 2021 and 2022</i> .....	190
5.2.3	Luas Panen Tanaman Sayuran dan Buah-buahan Semusim Menurut Jenis Tanaman di Kabupaten Banyumas (ha), 2019 - 2022 <i>Harvested Area of Seasonal Vegetables and Fruits by Kind of Plant in Banyumas Regency (ha), 2019 - 2022</i> .....	197
5.2.4	Produksi Tanaman Sayuran dan Buah-buahan Semusim Menurut Jenis Tanaman di Kabupaten Banyumas (kuintal), 2019 - 2022 <i>Production of Seasonal Vegetables and Fruits by Kind of Plant in Banyumas Regency (quintal), 2019 - 2022</i> .....	198
5.2.5	Luas Panen Tanaman Biofarmaka Menurut Kecamatan dan Jenis Tanaman di Kabupaten Banyumas (m <sup>2</sup> ), 2021-2022 <i>Harvested Area of Medicinal Plants by Subdistrict and Kind of Plant in Banyumas Regency (m<sup>2</sup>), 2021-2022</i> .....	199
5.2.6	Produksi Tanaman Biofarmaka Menurut Kecamatan dan Jenis Tanaman di Kabupaten Banyumas (kg), 2021-2022 <i>Production of Medicinal Plants by Subdistrict and Kind of Plant in Banyumas Regency (kg), 2021-2022</i> .....	203
5.2.7	Luas Panen Tanaman Biofarmaka Menurut Jenis Tanaman di Kabupaten Banyumas, 2020 - 2022 <i>Harvested Area of Medicinal Plants by Kind of Plant in Banyumas Regency, 2020 - 2022</i> .....	207
5.2.8	Produksi Tanaman Biofarmaka Menurut Jenis Tanaman di Kabupaten Banyumas, 2020 - 2022 <i>Production of Medicinal Plants by Kind of Plant in Banyumas Regency, 2020 - 2022</i> .....	208
5.2.9	Luas Panen Tanaman Hias Menurut Kecamatan dan Jenis Tanaman di Kabupaten Banyumas (m <sup>2</sup> ), 2021 dan 2022 <i>Harvested Area of Ornamental Plants by Subdistrict and Kind of Plant in Banyumas Regency (m<sup>2</sup>), 2021 and 2022</i> .....	209
5.2.10	Produksi Tanaman Hias Menurut Kecamatan dan Jenis Tanaman di Kabupaten Banyumas (tangkai), 2021 dan 2022 <i>Production of Ornamental Plants by Subdistrict and Kind of Plant in Banyumas Regency (stalks), 2021 and 2022</i> .....	211
5.2.11	Luas Panen Tanaman Hias Menurut Jenis Tanaman di Kabupaten Banyumas, 2020 - 2022 <i>Harvested Area of Ornamental Plants by Kind of Plant in Banyumas Regency, 2020 - 2022</i> .....	213

5.2.12	Produksi Tanaman Hias Menurut Jenis Tanaman di Kabupaten Banyumas, 2020 - 2022 <i>Production of Ornamental Plants by Kind of Plant in Banyumas Regency, 2020 - 2022</i> .....	214
5.2.13	Produksi Buah-buahan Menurut Jenis Tanaman Menurut Kecamatan di Kabupaten Banyumas (kwintal), 2021 dan 2022 <i>Production of Fruits by Kind of Plant by Subdistrict in Banyumas Regency (quintal), 2021 and 2022</i> .....	215
5.2.14	Produksi Buah-buahan Menurut Jenis Tanaman Menurut Kecamatan di Kabupaten Banyumas (kwintal), 2021 dan 2022 <i>Production of Fruits by Kind of Plant by Subdistrict in Banyumas Regency (quintal), 2021 and 2022</i> .....	217
<b>5.3</b>	<b>PERKEBUNAN</b> <b>ESTATE CROP</b>	
5.3.1	Luas Areal Tanaman Perkebunan Menurut Kecamatan dan Jenis Tanaman di Kabupaten Banyumas (ha), 2021 dan 2022 <i>Planted Area of Estate Crops by Subdistrict and Type of Crops in Banyumas Regency (ha), 2021 and 2022</i> .....	218
5.3.2	Produksi Perkebunan Menurut Kecamatan dan Jenis Tanaman di Kabupaten Banyumas (ton), 2021 dan 2022 <i>Production of Estate by Subdistrict and Type of Crops (ton) in Banyumas Regency, 2021 and 2022</i> .....	220
5.3.3	Luas Panen Tanaman Perkebunan Menurut Jenis Tanaman di Kabupaten Banyumas (ha), 2019 - 2022 <i>Harvested Area of Estate Crops by Type of Crops in Banyumas Regency (ha), 2019 - 2022</i> .....	222
5.3.3	Luas Panen Tanaman Perkebunan Menurut Jenis Tanaman di Kabupaten Banyumas (ha), 2019 - 2022 <i>Harvested Area of Estate Crops by Type of Crops in Banyumas Regency (ha), 2019 - 2022</i> .....	223
<b>5.4</b>	<b>KEHUTANAN</b> <b>FORESTRY</b>	
5.4.1	Luas Kawasan Hutan Menurut Kecamatan di Kabupaten Banyumas (Ha), 2022 <i>Extent of Forest Area by Subdistrict in Banyumas Regency (Ha), 2022</i> .....	224
5.4.2	Produksi Kayu Hutan Menurut Jenis Produksi di Kabupaten Banyumas (m <sup>3</sup> ), 2018 - 2022 <i>Timber Production by Type of Product in Banyumas Regency (m<sup>3</sup>), 2018 - 2022</i> .....	226



	Halaman/ Page
5.4.3	Luas Hutan Menurut Fungsi Hutan di Kabupaten Banyumas (Ha), 2020 - 2022 <i>Forest Area by Forest Functions in Banyumas Regency (Ha), 2020 - 2022</i> ..... 227
5.4.4	Produksi Kehutanan Menurut Jenis Produksi di Wilayah Perum Perhutani KPH Banyumas Timur dan KPH Banyumas Barat, 2022 <i>Production of Forestry by Kind of Product of Perum Perhutani KPH Banyumas Timur and Barat, 2022</i> ..... 228
5.4.5	Produksi Kayu Menurut Jenisnya di Wilayah Perum Perhutani KPH Banyumas Timur, 2022 <i>Production of Lumber by Kind of Wood of Perum Perhutani KPH Banyumas Timur, 2022</i> ..... 229
<b>5.5</b>	<b>PETERNAKAN</b>
	<b>LIVE STOCK</b>
5.5.1	Populasi Ternak Besar Menurut Kecamatan dan Jenis Ternak di Kabupaten Banyumas (ekor), 2022 <i>Large Livestock Population by Subdistrict and Kind of Livestock in Banyumas Regency (head), 2022</i> ..... 230
5.5.2	Populasi Ternak Kecil Menurut Kecamatan dan Jenis Ternak di Kabupaten Banyumas (ekor), 2022 <i>Small Livestock Population by Subdistrict and Kind of Livestock in Banyumas Regency (head), 2022</i> ..... 232
5.5.3	Populasi Ternak Unggas Menurut Kecamatan dan Jenis Unggas di Kabupaten Banyumas (ekor), 2022 <i>Poultry Population by Subdistrict and Kind of Poultry in Banyumas Regency (head), 2022</i> ..... 234
5.5.4	Populasi Ternak Lainnya Menurut Kecamatan dan Jenis Ternak di Kabupaten Banyumas (ekor), 2022 <i>Other Livestock Population by Subdistrict and Kind of Livestock (head) in Banyumas Regency, 2022</i> ..... 235
5.5.5	Jumlah Ternak yang Dipotong Menurut Kecamatan dan Jenis Ternak di Kabupaten Banyumas (ekor), 2022 <i>Livestock Slaughtered by Subdistrict and Kind of Livestock in Banyumas Regency (head), 2022</i> ..... 236
5.5.6	Jumlah Pematangan Ternak pada RPH Pemerintah Menurut Jenis Ternak di Kabupaten Banyumas (ekor), 2022 <i>Livestock Slaughtered at Government Owned Slaughterhouse by Kind of Livestock in Banyumas Regency (head), 2022</i> ..... 238

5.5.7	Produksi Daging Ternak Menurut Kecamatan dan Jenis Ternak di Kabupaten Banyumas (kg), 2022 <i>Production of Livestock Meat by Sub District and Kind of Meat di Banyumas Regency (kg), 2022 .....</i>	239
5.5.8	Produksi Daging Unggas Menurut Kecamatan dan Jenis Unggas di Kabupaten Banyumas (kg), 2022 <i>Production of Poultry Meat by Subdistrict and Kind of Poultry in Banyumas Regency (kg), 2022 .....</i>	241
5.5.9	Produksi Telur Unggas Menurut Kecamatan dan Jenis Unggas di Kabupaten Banyumas (kg), 2022 <i>Production of Poultry Eggs by Subdistrict and Kind of Poultry in Banyumas Regency (kg), 2022 .....</i>	242
5.5.10	Produksi Susu Sapi dan Susu Kambing Menurut Kecamatan di Kabupaten Banyumas (liter), 2022 <i>Production of Milk by Subdistrict in Banyumas Regency (litre), 2022 ..</i>	243
5.5.11	Jumlah Ternak yang Keluar dari Wilayah Kabupaten Banyumas Menurut Bulan dan Jenis Ternak, 2022 <i>Number of Cattle Out from Banyumas Regency by Month and Kind of Livestock, 2022 .....</i>	244
5.5.12	Jumlah Pelaksanaan Inseminasi Buatan (IB), Akseptor dan Kelahiran Menurut Pos Pelaksanaan di Kabupaten Banyumas, 2022 <i>Number of Artificial Insemination (AI), Acceptor and Birth by Location in Banyumas Regency, 2022 .....</i>	245
<b>5.6</b>	<b>PERIKANAN</b>	
	<b>FISHERY</b>	
5.6.1	Produksi Perikanan Tangkap Menurut Kecamatan dan Subsektor di Kabupaten Banyumas (ton), 2021 dan 2022 <i>Production of Capture Fisheries by Subdistrict and Subsector in Banyumas Regency (ton), 2021 and 2022 .....</i>	247
5.6.2	Produksi Perikanan Budidaya Menurut Kecamatan dan Jenis Budidaya di Kabupaten Banyumas (ton), 2022 <i>Production of Cultivation Fisheries by Subdistrict and Kind of Cultivation di Kabupaten Banyumas (ton), 2022 .....</i>	248
5.6.3	Produksi dan Penjualan Benih Ikan pada Balai Benih Ikan (BBI) Pandak Menurut Bulan, 2022 <i>Production and Sold of Seeding Fish at BBI Pandak by Month, 2022 ..</i>	250
5.6.4	Produksi dan Penjualan Benih Ikan pada Balai Benih Ikan (BBI) Sidabowa Menurut Bulan, 2022 <i>Production and Sold of Seeding Fish at BBI Sidabowa by Month, 2022 .....</i>	251



5.6.5	Luas Kolam dan Produksi Ikan Menurut Kecamatan di Kabupaten Banyumas, 2022 <i>Area of Fishery and Production of Fish by Subdistrict in Banyumas Regency, 2022</i> .....	252
5.6.6	Realisasi Produksi Ikan Menurut Kecamatan dan Jenis Ikan di Kabupaten Banyumas (kg), 2022 <i>Production of Fish by Subdistrict and Kind of Fish in Banyumas Regency (kg), 2022</i> .....	253
<b>6.</b>	<b>INDUSTRI, PERTAMBANGAN DAN ENERGI/ INDUSTRY, MINING AND ENERGY</b>	
<b>6.1</b>	<b>INDUSTRI INDUSTRY</b>	
6.1.1	Jumlah Industri Menurut Kecamatan dan Golongan di Kabupaten Banyumas, 2022 <i>Number of Manufacturing Industry by Subdistrict and Scale in Banyumas Regency, 2022</i> .....	261
<b>6.2</b>	<b>PERTAMBANGAN MINING</b>	
6.2.1	Jumlah Izin Usaha Pertambangan (IUP), Luas Areal, Produksi dan Tenaga Kerja Menurut Jenis Bahan Galian (Mineral Logam, Non Logam dan Batuan) di Kabupaten Banyumas, 2022 <i>Number of Mining License, Area, Production and Manpower by Type of Extractives (Metallic, Non-Metallic Minerals and Stones) in Banyumas Regency, 2022</i> .....	262
<b>6.3</b>	<b>ENERGI ENERGY</b>	
6.3.1	Daya Terpasang, Produksi, dan Distribusi Listrik PT PLN (Persero) pada UP3/ULP PLN di Kabupaten Banyumas, 2014 - 2022 <i>Installed Electricity Power, Production, and Distribution of PT PLN (Persero) at Branch Level in Banyumas Regency, 2014 - 2022</i> .....	263
6.3.2	Jumlah Pelanggan, Daya Tersambung dan Listrik yang Disalurkan Menurut Jenis Pelanggan pada UP3/ULP PLN di Kabupaten Banyumas, 2019-2022 <i>Number of Customers, Power Connected and Distributed Electricity by Type of Customer of PT PLN (Persero) at Branch Level in Banyumas Regency, 2019-2022</i> .....	264



6.3.3	Jumlah Pelanggan Menurut Sub-Unit pada PT PLN (Persero) UP3 Purwokerto, 2022 <i>Number of Customers by Sub-Unit and Type of Customer of PT PLN (Persero) at Branch Level in Banyumas Regency, 2022</i> .....	267
6.3.4	Jumlah Daya Tersambung Menurut Sub-Unit pada PT PLN (Persero) UP3 Purwokerto (kVA), 2022 <i>Number of Power Connected by Sub-Unit and Type of Customer of PT PLN (Persero) at Branch Level in Banyumas Regency (kVA), 2022</i> .....	269
6.3.5	Jumlah Listrik yang Disalurkan Menurut Sub-Unit pada PT PLN (Persero) UP3 Purwokerto (kWh), 2022 <i>Number of Distributed Electricity by Sub-Unit and Type of Customer of PT PLN (Persero) at Branch Level in Banyumas Regency (kWh), 2022</i> .	271
6.3.6	Jumlah Pelanggan dan Air yang Disalurkan Menurut Jenis Pelanggan di Kabupaten Banyumas, 2022 <i>Number of Customers and Distributed Clean Water by Type of Customers in Banyumas Regency, 2022</i> .....	273
6.3.7	Jumlah Pelanggan dan Air yang Disalurkan Menurut Bulan di Kabupaten Banyumas, 2022 <i>Number of Customer and Distributed Clean Water by Month in Banyumas Regency, 2022</i> .....	274
<b>7.</b>	<b>PARIWISATA/ TOURISM</b>	
<b>7.1</b>	<b>AKOMODASI ACCOMMODATIONS</b>	
7.1.1	Jumlah Usaha Jasa Akomodasi Menurut Kecamatan dan Jenis Akomodasi di Kabupaten Banyumas, 2022 <i>Number of Accommodation Establishments by Subdistrict and Type of Accommodation in Banyumas Regency, 2022</i> .....	280
7.1.2	Tingkat Penghunian Kamar dan Rata-rata Lama Menginap pada Hotel Bintang di Kabupaten Banyumas Menurut Bulan, 2022 <i>Room Occupancy Rate and Average Length of Stay in Star Hotels of Banyumas Regency by Month, 2022</i> .....	281
7.1.3	Tingkat Penghunian Kamar, Rata-rata Lama Menginap, Tingkat Penggunaan Kamar Tidur dan Tingkat Penggunaan Ganda Kamar pada Usaha Jasa Akomodasi di Kabupaten Banyumas, 2022 <i>Room Occupancy Rate, Average Length of Stay, Bed Occupancy Rate and Double Occupancy Rate in Accommodation Establishments of Banyumas Regency, 2022</i> .....	282

<b>7.2</b>	<b>OBJEK WISATA</b>	
	<b>TOURIST ATTRACTIONS</b>	
7.2.1	Jumlah Pengunjung Obyek Wisata yang Dikelola oleh Pemerintah Kabupaten Banyumas 2020 - 2022 <i>Number of Visitors of Tourism Object Owned by The Government of Banyumas Regency, 2020-2022</i> .....	283
7.2.2	Jumlah Obyek Wisata Menurut Status Pengelolaan di Kabupaten Banyumas 2018 - 2022 <i>Number of Tourism Object by Ownership in Banyumas Regency, 2018-2022</i> .....	284
<b>8.</b>	<b>TRANSPORTASI DAN KOMUNIKASI/</b>	
	<b>TRANSPORTATION AND COMMUNICATION</b>	
<b>8.1</b>	<b>TRANSPORTASI</b>	
	<b>TRANSPORTATION</b>	
8.1.1	Panjang Jalan <sup>1</sup> Menurut Tingkat Kewenangan Pemerintah di Kabupaten Banyumas (km), 2020 - 2022 <i>Length of Roads<sup>1</sup> by Level of Government Authority in Banyumas Regency (km), 2020 - 2022</i> .....	290
8.1.2	Panjang Jalan Menurut Jenis Permukaan Jalan di Kabupaten Banyumas (km), 2019 - 2022 <i>Length of Roads by Type of Road Surface in Banyumas Regency (km), 2019 - 2022</i> .....	291
8.1.3	Panjang Jalan Menurut Kondisi Jalan di Kabupaten Banyumas (km), 2019 - 2022 <i>Length of Roads by Condition of Road in Banyumas Regency (km), 2019 - 2022</i> .....	292
8.1.4	Lalu Lintas Angkutan Penumpang Kereta Api di Wilayah DAOP V, 2022 <i>Traffic of Railway Passengers of the 5th Operational Territory, 2022</i> ...	293
8.1.5	Lalu Lintas Angkutan Barang Kereta Api di Wilayah DAOP V, 2022 <i>Traffic of Railway Freight Transport of the 5th Operational Territory, 2022</i> .....	294
<b>8.2</b>	<b>KOMUNIKASI</b>	
	<b>COMMUNICATION</b>	
8.2.1	Jumlah Kantor Pos Cabang Pembantu dan Agen Pos Menurut Kecamatan di Kabupaten Banyumas, 2020 - 2021 <i>Number of Post Offices Subsidiaries and Post Agents by Subdistrict in Banyumas Regency, 2020 - 2021</i> .....	295

<b>9.</b>	<b>PERBANKAN, KOPERASI DAN HARGA-HARGA/ BANKING, COOPERATIVE AND PRICES</b>	
<b>9.1</b>	<b>PERBANKAN BANKING</b>	
9.1.1	Jumlah Kantor Bank Menurut Kelompok Bank dan Jenis Kantor di Kabupaten Banyumas, 2021-2022 <i>Number of Banks by Group and Status of Bank Offices in Banyumas Regency, 2021-2022</i> .....	302
9.1.2	Jumlah Bank Menurut Kelompok, Jenis Kantor Bank dan Kecamatan di Kabupaten Banyumas, 2022 <i>Number of Banks by Group and Status of Bank Offices by Subdistrict in Banyumas Regency, 2022</i> .....	304
9.1.3	Posisi Pinjaman Rupiah dan Valuta Asing yang Diberikan Bank Umum dan Bank Perkreditan Rakyat Menurut Jenis Penggunaan di Kabupaten Banyumas (juta rupiah), 2019 - 2022 <i>Outstanding of Loans in Rupiah and Foreign Currency of Commercial and Rural Banks by Type of Loans in Banyumas Regency (million rupiah), 2019 - 2022</i> .....	307
9.1.4	Posisi Pinjaman yang Diberikan Bank Umum dan Bank Perkreditan Rakyat Menurut Sektor Ekonomi berdasarkan Lokasi Proyek di Kabupaten Banyumas (juta rupiah), 2019 - 2022 <i>Outstanding of Loans of Commercial and Rural Banks by Economic Sectors based on Project Location in Banyumas Regency (million rupiah), 2019 - 2022</i> .....	308
9.1.5	Posisi Simpanan Masyarakat dalam Rupiah dan Valuta Asing pada Bank Umum dan Bank Perkreditan Rakyat berdasarkan Jenis Simpanan di Kabupaten Banyumas (juta rupiah), 2019 - 2022 <i>Outstanding of Private Deposit in Rupiah and Foreign Currency of Commercial and Rural Banks by Type of Deposit in Banyumas Regency (million rupiah), 2019 - 2022</i> .....	310
9.1.6	Jumlah Aktiva dalam Rupiah dan Valuta Asing dari Bank Umum dan Bank Perkreditan Rakyat di Kabupaten Banyumas (juta rupiah), 2019 - 2022 <i>Total Assets in Rupiah and Foreign Currency of Commercial and Rural Banks in Banyumas Regency (million rupiah), 2019 - 2022</i> .....	311
9.1.7	Tingkat Suku Bunga Rata-rata Bank Umum Berdasarkan Jenis Dana Pihak Ketiga di Wilayah Eks Karesidenan Banyumas (persen), 2022 <i>Interest Rate Average of Commercial Banks by Type of Deposits in Ex-Banyumas Residency (percent), 2022</i> .....	312



9.1.8	Tingkat Suku Bunga Rata-rata Bank Umum Berdasarkan Penggunaan Kredit di Wilayah Eks Karesidenan Banyumas (persen), 2022 <i>Interest Rate Average of Commercial Banks by Loans Uses in Ex-Banyumas Residency (percent), 2022</i> .....	313
9.1.9	Rata-rata Nilai Tukar Rupiah Terhadap Dollar Amerika Menurut Bulan, 2020 - 2022 <i>Average Rupiah Exchange Rate Against US Dollar by Month, 2020 - 2022</i> .....	314
<b>9.2</b>	<b>KOPERASI</b> <b>COOPERATIVE</b>	
9.2.1	Jumlah Koperasi Menurut Kecamatan dan Jenis Koperasi di Kabupaten Banyumas, 2022 <i>Number of Cooperative Establishments by Subdistrict and Type in Banyumas Regency, 2022</i> .....	315
9.2.2	Jumlah Koperasi Aktif Menurut Kecamatan di Kabupaten Banyumas, 2019 - 2022 <i>Number of Active Cooperative Establishments by Subdistrict in Banyumas Regency, 2019 - 2022</i> .....	316
<b>9.3</b>	<b>HARGA-HARGA</b> <b>PRICES</b>	
9.3.1	Indeks Harga Konsumen (IHK) Kota Purwokerto Menurut Kelompok Pengeluaran dan Bulan (2018 = 100), 2022 <i>Consumer Price Index by Expenditure Group and Month in Purwokerto City (2018 = 100), 2022</i> .....	317
9.3.2	Laju Inflasi Kota Purwokerto Menurut Kelompok Pengeluaran (2018 = 100), 2022 <i>Inflation Rate in Purwokerto City by Expenditure Group (2018 = 100), 2022</i> .....	320
<b>10.</b>	<b>PENGELUARAN PENDUDUK/</b> <b>POPULATION EXPENDITURE</b>	
10.1	Rata-rata Pengeluaran per Kapita Sebulan Menurut Kelompok Komoditas (rupiah) di Kabupaten Banyumas, 2021 dan 2022 <i>Number of Banks by Group and Status of Bank Offices in Banyumas Regency, 2021-2022</i> .....	328
10.2	Persentase Pengeluaran per Kapita Sebulan Menurut Kelompok Komoditas di Kabupaten Banyumas, 2021 dan 2022 <i>Percentage of Monthly Average Expenditure per Capita by Commodity Group in Banyumas Regency, 2021 and 2022</i> .....	329

10.3	Persentase Penduduk Menurut Golongan Pengeluaran per Kapita Sebulan di Kabupaten Banyumas, 2021 dan 2022 <i>Percentage of Population by Class of Monthly Expenditure per Capita in Banyumas Regency, 2021 and 2022</i> .....	330
10.4	Rata-rata Pengeluaran per Kapita Sebulan Menurut Golongan Pengeluaran di Kabupaten Banyumas, 2021 - 2022 <i>Monthly Average Expenditure per Capita by Spending Group in Banyumas Regency, 2021 - 2022</i> .....	331
<b>11.</b>	<b>PERDAGANGAN DAN INVESTASI/ TRADE AND INVESTMENT</b>	
<b>11.1</b>	<b>PERDANGAN TRADE</b>	
11.1.1	Jumlah Pasar Menurut Kecamatan dan Jenis Pasar di Kabupaten Banyumas, 2022 <i>Number of Market by Subdistrict and Type of Market in Banyumas Regency, 2022</i> .....	338
11.1.2	Nilai Ekspor Menurut Jenis Komoditi di Kabupaten Banyumas (dollar AS), 2019 - 2022 <i>Export Value by Kind of Comodity in Banyumas Regency (US dollar), 2019 - 2022</i> .....	339
<b>11.2</b>	<b>INVESTASI INVESTMENT</b>	
11.2.1	Nilai Investasi <sup>1</sup> Menurut Triwulan di Kabupaten Banyumas (ribuan rupiah), 2017 - 2022 <i>Investment Value<sup>1</sup> by Quarter in Banyumas Regency (thousand rupiah), 2017 - 2022</i> .....	340
11.2.2	Nilai Investasi <sup>1</sup> Menurut Triwulan di Kabupaten Banyumas (ribuan rupiah), 2021 - 2022 <i>Investment Value<sup>1</sup> by Quarter in Banyumas Regency (thousand rupiah), 2021 - 2022</i> .....	342
11.2.3	Nilai Investasi <sup>1</sup> Menurut Sumber Modal, Jumlah Proyek dan Jumlah Tenaga Kerja di Kabupaten Banyumas, 2021 - 2022 <i>Investment Value<sup>1</sup> by Source of Investment, Number of Project and Number of Labor in Banyumas Regency, 2021 - 2022</i> .....	344
11.2.4	Nilai Investasi Non LKPM Skala Mikro Menurut Triwulan di Kabupaten Banyumas (ribuan rupiah), 2022 <i>Investment Value of the Non-Required to Submit Investment Activity Report Micro Scale Investors by Quarter in Banyumas Regency (thousand rupiah), 2022</i> .....	346



11.2.5	<p>Nilai Investasi Non LKPM Skala Mikro Menurut Sektor dan Sumber Modal di Kabupaten Banyumas (ribuan rupiah), 2022 <i>Investment Value of the Non-Required to Submit Investment Activity Report Micro Scale Investors by Sector and Source of Investment in Banyumas Regency (thousand rupiah), 2022</i> .....</p>	347
11.2.6	<p>Nilai Investasi Non LKPM Skala Mikro Menurut Sumber Modal, Jumlah Proyek dan Jumlah Tenaga Kerja di Kabupaten Banyumas, 2022 <i>Investment Value of the Non-Required to Submit Investment Activity Report Micro Scale Investors by Source of Investment, Number of Project and Number of Labor in Banyumas Regency, 2022</i> .....</p>	348
<b>12.</b>	<b>SISTEM NERACA REGIONAL/ SYSTEM OF REGIONAL ACCOUNTS</b>	
12.1	<p>Produk Domestik Regional Bruto Atas Dasar Harga Berlaku Menurut Lapangan Usaha di Kabupaten Banyumas (miliar rupiah), 2018–2022 <i>Gross Regional Domestic Product at Current Market Prices by Industry in Banyumas Regency (billion rupiahs), 2018–2022</i> .....</p>	356
12.2	<p>Produk Domestik Regional Bruto Atas Dasar Harga Konstan 2010 Menurut Lapangan Usaha di Kabupaten Banyumas (miliar rupiah), 2018–2022 <i>Gross Regional Domestic Product at 2010 Constant Market Prices by Industry in Banyumas Regency (billion rupiahs), 2018–2022</i> .....</p>	358
12.3	<p>Distribusi Persentase Produk Domestik Regional Bruto Atas Dasar Harga Berlaku Menurut Lapangan Usaha di Kabupaten Banyumas, 2018–2022 <i>Percentage Distribution of Gross Regional Domestic Product at Current Market Prices by Industry in Banyumas Regency, 2018–2022</i> .....</p>	360
12.4	<p>Laju Pertumbuhan Produk Domestik Regional Bruto Atas Dasar Harga Konstan 2010 Menurut Lapangan Usaha di Kabupaten Banyumas (persen), 2019–2022 <i>Growth Rate of Gross Regional Domestic Product at 2010 Constant Market Prices by Industry in Banyumas Regency (percent), 2019–2022</i> .....</p>	362

12.5	Produk Domestik Regional Bruto Atas Dasar Harga Berlaku Menurut Jenis Pengeluaran di Kabupaten Banyumas (miliar rupiah), 2018–2022 <i>Gross Regional Domestic Product at Current Market Prices by Type of Expenditure in Banyumas Regency (billion rupiahs), 2018–2022</i> .....	364
12.6	Produk Domestik Regional Bruto Atas Dasar Harga Konstan 2010 Menurut Jenis Pengeluaran di Kabupaten Banyumas (miliar rupiah), 2018–2022 <i>Gross Regional Domestic Product at 2010 Constant Market Prices by Type of Expenditure in Banyumas Regency (billion rupiahs), 2018–2022</i> .....	365
<b>13.</b>	<b>PERBANDINGAN ANTAR KABUPATEN/KOTA/ REGENCY/MUNICIPALITY COMPARISON</b>	
13.1	Jumlah Penduduk Menurut Kabupaten/Kota di Provinsi Jawa Tengah, 2017-2022 <i>Population by Regency/Municipality in Jawa Tengah Province, 2017-2022</i> .....	371
13.2	Laju Pertumbuhan Produk Domestik Regional Bruto Atas Dasar Harga Konstan 2010 Menurut Kabupaten/Kota di Provinsi Jawa Tengah (persen), 2017-2022 <i>Rate of Growth of Gross Regional Domestic Product at Constant 2010 Prices by Regency/Municipality in Jawa Tengah Province (percent), 2017-2022</i> .....	373
13.3	Jumlah Penduduk Miskin Menurut Kabupaten/Kota di Provinsi Jawa Tengah (ribu), 2017-2022 <i>Number of Poor Population by Regency/Municipality in Jawa Tengah Province (thousand), 2017-2022</i> .....	375
13.4	Indeks Pembangunan Manusia Menurut Kabupaten/Kota di Provinsi Jawa Tengah (ribu), 2017-2022 <i>Human Development Index by Regency/Municipality in Jawa Tengah Province (thousand), 2017-2022</i> .....	377
13.5	Persentase Penduduk Miskin Menurut Kabupaten/Kota di Provinsi Jawa Tengah, 2017-2022 <i>Percentage of Poor People by Regency/Municipality in Jawa Tengah Province, 2017-2022</i> .....	379



	Halaman/ Page	
13.6	Tingkat Pengangguran Terbuka (TPT) dan Tingkat Partisipasi Angkatan Kerja (TPAK) Menurut Kabupaten/Kota di Provinsi Jawa Tengah, 2019-2022 <i>Unemployment Rate (UR) and Labour Force Participation Rate (LFPR) by Regency/Municipality in Jawa Tengah Province, 2019-2022</i> .....	381
13.7	Jumlah Penduduk Umur 15 Tahun Keatas Menurut Kabupaten/ Kota dan Jenis Kegiatan Selama Seminggu yang Lalu di Provinsi Jawa Tengah, 2022 <i>Number of Population Age 15 Years and Over by Regency/Municipality and Type of Activity During Previous Week in Jawa Tengah Province, 2022</i> .....	383

<https://banyumaskab.bps.go.id>





## DAFTAR GAMBAR/ LIST OF FIGURES

		Halaman/ Page
1.1	Luas Wilayah Menurut Kecamatan di Kabupaten Banyumas (Km <sup>2</sup> ), 2022 <i>Total Area by Subdistrict in Banyumas Regency (Km<sup>2</sup>), 2022</i> .....	6
2.1	Jumlah Anggota Dewan Perwakilan Rakyat Daerah Menurut Partai Politik, 2022 <i>Number of Regional House of Representative's Members by Political Parties, 2022</i> .....	31
3.1	Jumlah Penduduk Menurut Kecamatan, 2022 <i>Population by Subdistrict, 2022</i> .....	58
4.1	Indeks Pembangunan Manusia Kabupaten Banyumas, 2012-2022 <i>Human Development Index of Banyumas Regency, 2012-2022</i> .....	93
5.1	Produksi Tanaman Pangan Menurut Komoditas (Ton), 2022 <i>Food Crops Production by Kind of Plant (Ton), 2022</i> .....	178
7.1	Jumlah Usaha Akomodasi di Kabupaten Banyumas, 2022 <i>Number of Accomodation Establishment in Banyumas Regency, 2022</i> .....	279
8.1	Panjang Jalan Menurut Kondisi Jalan di Kabupaten Banyumas (Km), 2019 - 2022 <i>Length of Roads by Condition of Road in Banyumas Regency (Km), 2019 - 2022</i> .....	289
9.1	Laju Inflasi Kota Purwokerto, 2022 <i>Inflation Rate of Purwokerto, 2022</i> .....	301
10.1	Persentase Penduduk Menurut Golongan Pengeluaran per Kapita Sebulan di Kabupaten Banyumas, 2021 dan 2022 <i>Percentage of Population by Class of Monthly Expenditure per Capita in Banyumas Regency, 2021 and 2022</i> .....	327
11.1	Nilai Ekspor Menurut Jenis Komoditi di Kabupaten Banyumas (dollar AS), 2019 - 2022 <i>Export Value by Kind of Comodity in Banyumas Regency (US dollar), 2019 - 2022</i> .....	337
12.1	Laju Pertumbuhan Produk Domestik Regional Bruto Atas Dasar Harga Konstan 2010 Menurut Lapangan Usaha di Kabupaten Banyumas (persen), 2019–2022 <i>Growth Rate of Gross Regional Domestic Product at 2010 Constant Market Prices by Industry in Banyumas Regency (percent), 2019–2022</i> .....	355



## PENJELASAN UMUM/ EXPLANATORY NOTES

Tanda-tanda, satuan-satuan, dan lain-lainnya yang digunakan dalam publikasi ini adalah sebagai berikut:

*Symbols, measurement units, and acronyms which are used in this publication, are as follows:*

### 1. TANDA-TANDA/SYMBOLS

Data tidak tersedia/ <i>Data not available</i> .....	: ...
Tidak ada atau nol/ <i>Null or zero</i> .....	: –
Data dapat diabaikan/ <i>Data negligible</i> .....	: 0
Tanda desimal/ <i>Decimal point</i> .....	: ,
Data tidak dapat ditampilkan/ <i>Not applicable</i> .....	: NA
Angka estimasi/ <i>Estimated figures</i> .....	: e
Angka diperbaiki/ <i>Revised figures</i> .....	: r
Angka sementara/ <i>Preliminary figures</i> .....	: x
Angka sangat sementara/ <i>Very preliminary figures</i> .....	: xx
Angka sangat sangat sementara/ <i>Very very preliminary figures</i> .....	: xxx

### 2. SATUAN/UNITS

hektar (ha)/ <i>hectare (ha)</i> .....	: 10 000 m <sup>2</sup>
kilometer persegi (km <sup>2</sup> )/ <i>square kilometre (sq.km)</i> .....	: 100 ha
kuintal/ <i>quintal</i> .....	: 100 kg
ton .....	: 1 000 kg
kWh .....	: 1 000 Watt hour
kVA .....	: 1 000 Volt Ampere

Satuan lain: ekor, tangkai, pohon, jam, menit, persen (%).

*Other units: head, stalk, tree, hour, minute, percent (%).*

Perbedaan angka di belakang koma disebabkan oleh pembulatan angka.

*The difference in decimal numbers is caused by rounding.*



## DAFTAR SINGKATAN/ LIST OF ABBREVIATIONS

BKK	: Badan Kredit Kecamatan
BKD	: Badan Kredit Desa
BPR	: Badan Perkreditan Rakyat
BPS	: Badan Pusat Statistik
BRI	: Bank Rakyat Indonesia
KB	: Keluarga Berencana
MA	: Madrasah Aliyah
MI	: Madrasah Ibtidaiyah
MOP	: Metode Operasi Pria
MOW	: Metode Operasi Wanita
MTs	: Madrasah Tsanawiyah
PLN	: Perusahaan Listrik Negara
PMA	: Penanaman Modal Asing
PMDN	: Penanaman Modal Dalam Negeri
Podes	: Potensi Desa
Poskesdes	: Pos Kesehatan Desa
Posyandu	: Pos Pelayanan Terpadu
PU	: Pekerjaan Umum
PUS	: Pasangan Usia Subur
Puskesmas	: Pusat Kesehatan Masyarakat
RA	: Raudhotul Athfal
RT	: Rukun Tetangga
RW	: Rukun Warga
SD	: Sekolah Dasar
SMK	: Sekolah Menengah Kejuruan
SMP	: Sekolah Menengah Pertama
SMU	: Sekolah Menengah Umum
SP	: Sensus Penduduk
TK	: Taman Kanak-kanak



## STATISTIK KUNCI, 2020-2022 KEY STATISTICS, 2020-2022

Rincian/ Description	Satuan/ Units	2020	2021	2022
(1)	(2)	(3)	(4)	(5)
<b>SOSIAL/SOCIAL</b>				
Penduduk/ Population	Juta/ million	1,776	1,789	1,806
Laju Pertumbuhan Penduduk/ Population Growth	%	1,31	0,95	0,93
Angka Harapan Hidup/ Life Expectancy rate	Tahun/ years	73,72	73,80	73,88
Rata-rata Lama Sekolah/ Mean Years of Schooling	%	7,52	7,63	7,78
Tingkat Partisipasi Angkatan Kerja-TPAK/ Labour Force Participation Rate	%	66,66	65,07	64,75
Tingkat Pengangguran Terbuka-TPT/ Unemployment Rate	%	6,00	6,05	6,05
Penduduk Miskin/ Poor People	Ribu/ Thousand	225,84	232,91	220,47
Persentase Penduduk Miskin/ Percentage of Poor People	%	13,26	13,66	12,84
Indeks Pembangunan Manusia-IPM/ Human Development Index	-	71,98	72,44	73,17
<b>EKONOMI/ECONOMIC</b>				
Produk Domestik Regional Bruto-PDRB Harga Berlaku/ Gross Regional Domestic Product (GRDP)	Milyar Rupiah/ Billion Rupiah	53 682,11	56 919,82*	62 852,91**
Laju Pertumbuhan Ekonomi/ Economic Growth	%	-1,65	4,00	5,86

- Catatan/ Notes: <sup>1</sup> Hasil proyeksi penduduk Indonesia 2010–2035 (pertengahan tahun/Juni)/The result of Indonesia population projection 2010–2035 (mid year/June)
- <sup>2</sup> Kondisi Agustus/Condition at August
- <sup>3</sup> Menggunakan penimbang hasil proyeksi penduduk tahun 2010–2035/Weighted by the 2010–2035 population projection
- <sup>4</sup> Kondisi Maret/Condition at March
- <sup>5</sup> Sejak tahun 2010, IPM dihitung dengan metode baru. Komponen IPM metode baru adalah angka harapan hidup saat lahir, harapan lama sekolah, rata-rata lama sekolah, dan pengeluaran per kapita/Since 2010, HDI was calculated using new method. New HDI component are life expectancy at birth, expected years of schooling, means years of schooling, and expenditure per capita
- <sup>6</sup> Mulai tahun 2010 mengadopsi System of National Account 2008 (SNA 2008)/Since 2010 is in line with System of National Account 2008 (SNA 2008)
- <sup>7</sup> Menggunakan tahun dasar 2010 (2010=100)/Using 2010 base year (2010=100)
- <sup>8</sup> Menggunakan proyeksi penduduk berdasarkan hasil SP2010/Using population projection based on SP2010
- <sup>9</sup> Hasil Sensus Penduduk 2020 (SP2020)/ Population Census 2020 (SP2020)






212 hari  
days

Jumlah Hari Hujan  
Rainy Day

392,4 mm<sup>3</sup>

Rata-rata curah hujan  
Average of precipitation





## PENJELASAN TEKNIS

## TECHNICAL NOTES

1. Secara astronomis, Banyumas terletak  $7^{\circ} 15' 05''$  -  $7^{\circ} 37' 10''$  Lintang Selatan dan antara  $108^{\circ} 39' 17''$  -  $109^{\circ} 27' 15''$  Bujur Timur.
  2. Berdasarkan posisi geografisnya, Kabupaten Banyumas memiliki batas-batas:  
Utara – Kabupaten Tegal dan Kabupaten Pemalang;  
Selatan – Kabupaten Cilacap;  
Barat – Kabupaten Cilacap dan Kabupaten Brebes;  
Timur – Kabupaten Purbalingga, Kabupaten Banjarnegara, dan Kabupaten Kebumen.
  3. Kabupaten Banyumas terdiri dari 27 kecamatan.
  4. Badan Pusat Statistik (BPS) telah melakukan pendataan Potensi Desa (Podes) sejak tahun 1980. Sejak saat itu, Podes dilaksanakan secara rutin sebanyak 3 kali dalam kurun waktu sepuluh tahun untuk mendukung kegiatan Sensus Penduduk, Sensus Pertanian, ataupun Sensus Ekonomi. Dengan demikian, fakta penting terkait ketersediaan infrastruktur dan potensi yang dimiliki oleh setiap wilayah dapat dipantau perkembangannya secara berkala dan terus menerus.
1. *Astronomically, Banyumas is located between  $70^{\circ} 15' 05''$  and  $70^{\circ} 37' 10''$  South Latitude, and between  $108^{\circ} 39' 17''$  and  $109^{\circ} 27' 15''$  East Longitude.*
  2. *In terms of geographic position, Banyumas has boundaries as follows:  
North – Tegal Regency and Pemalang Regency;  
South – Cilacap Regency;  
West – Cilacap Regency and Brebes Regency;  
East – Purbalingga Regency, Banjarnegara Regency, and Kebumen Regency.*
  3. *Banyumas Regency has 27 subdistrict.*
  4. *BPS-Statistics Indonesia has already recorded village potential (Podes) since 1980. Since then, Podes regularly implemented 3 (three) times within ten years to support the activities of the Population Census, Agriculture Census, or Economic Census. Thus, important facts related to the availability of infrastructure and the potential possessed by each region can be monitored regularly and continually.*

5. Sejak tahun 2008, pendataan Podes mengalami perubahan dengan adanya penambahan kuesioner suplemen kecamatan dan kabupaten/kota. Penambahan kuesioner tersebut bertujuan untuk meningkatkan manfaat data Podes bagi para konsumen data dan pemerintah daerah dalam perencanaan pembangunan wilayah.
6. Data Podes merupakan satu-satunya sumber data kewilayahan yang muatannya beragam dan memberi gambaran tentang situasi pembangunan suatu wilayah (regional). Ini berbeda dengan data dari hasil pendekatan rumah tangga yang lebih menekankan pada dimensi aktivitas sektoral. Keduanya sama penting dan menjadi kekayaan BPS.
7. Cakupan Wilayah Pencacahan Podes dilakukan secara sensus terhadap seluruh wilayah administrasi pemerintahan terendah setingkat desa (yaitu desa, kelurahan, nagari, Unit Permukiman Transmigrasi (UPT)) yang masih dibina oleh kementerian terkait
8. Metode Pengumpulan Data Pengumpulan data Podes dilakukan melalui wawancara langsung oleh petugas terlatih dengan narasumber yang relevan. Petugas adalah aparatur ataupun mitra kerja BPS Kabupaten/ Kota, sementara narasumber adalah kepala desa/lurah atau narasumber lain yang memiliki pengetahuan terhadap wilayah target pencacahan.
5. *Since 2008, Podes has been changed especially in providing additional information from subdistrict and regency/municipality, using separate questionnaires. The goal of these changes is to provide more benefits for data users and local government in regional development planning.*
6. *Podes data is the only one source of spatial data consisting of various information and providing a picture of development progress in a region. The Podes data are different from data resulted from household surveys focusing on the dimension of sectoral activities. Both kind of data are important and become the trade mark of BPS on the data richness aspect.*
7. *Podes Coverage Podes enumeration is implemented as a census of the lowest governmental administrative region equivalent to village (i.e. village, sub-district, nagari, and Transmigration Settlement Unit which is still fostered by the relevant ministrie.*
8. *Method of Data Collection Data collection of Podes carried out through direct interviews by trained personnel with relevant respondents. The interviewers are BPS Regency/City personnel or partners, meanwhile, the selected respondents are the village head/sub-district head or other respondents who have the knowledge towards the target area of enumeration*

**ULASAN****DESCRIPTION****Geografi**

Banyumas sebagai salah satu kabupaten di Jawa Tengah terletak diantara 7°15' dan 7°37' Lintang Selatan dan antara 108°39' dan 109°27' Bujur Timur. Kabupaten Banyumas terbagi menjadi 27 Kecamatan. Luas wilayah Banyumas tercatat sebesar 1 327,59 KM<sup>2</sup> atau sekitar 4,04 persen dari luas Provinsi Jawa Tengah.

**Geography**

*Banyumas as one of the districts in Jawa Tengah is located between 7°15' and 7°37' south latitude and between 108°39' and 109°27' east longitude. Banyumas Regency is divided into 27 Districts. The area of Banyumas is recorded at 1 327.59 Km<sup>2</sup> or about 4.04 percent of the area of Central Java Province.*

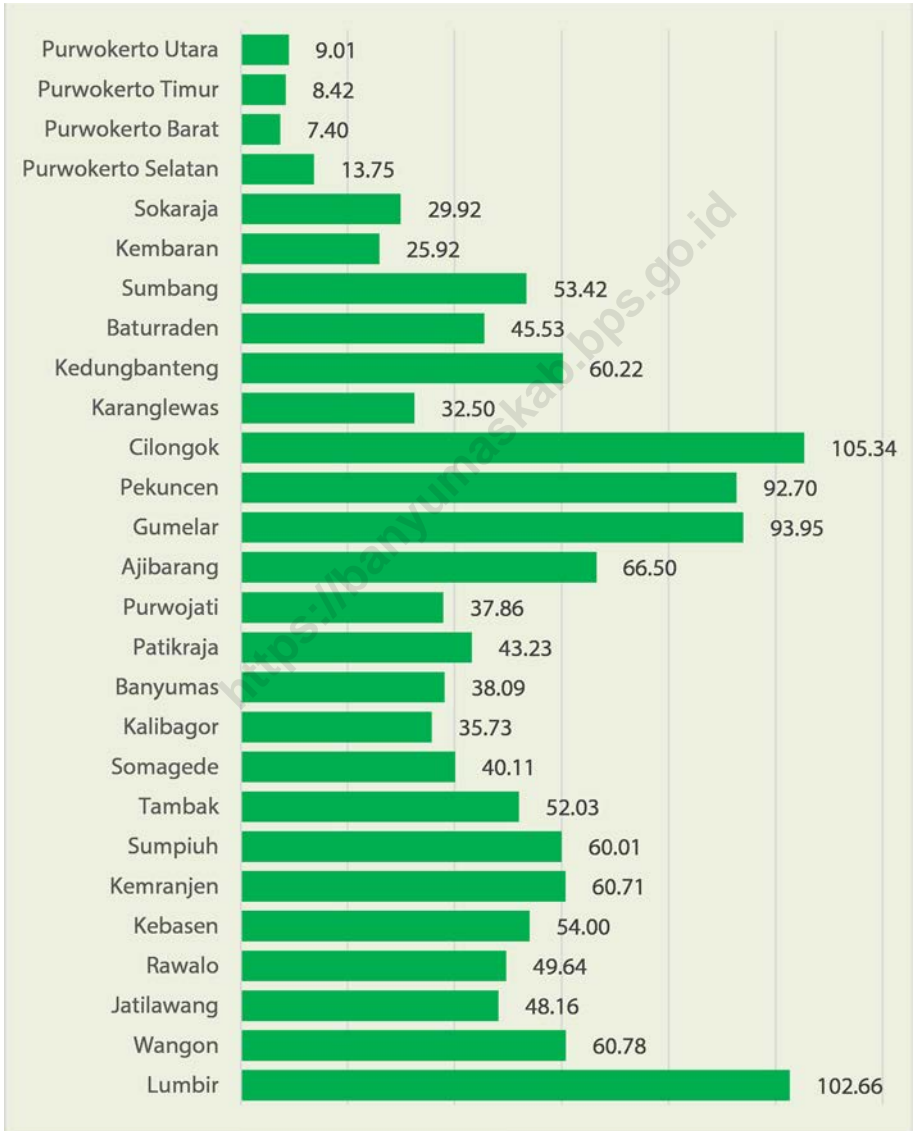
**Iklm**

Curah hujan tertinggi terjadi pada bulan Oktober yakni sebesar 810 mm<sup>3</sup> dengan jumlah hari hujan terbanyak yaitu 26 hari di bulan yang sama.

**Climate**

*The highest rainfall occurred in October, which was 810 mm<sup>3</sup> with the highest number of rainy days, which was 26 days in the same month.*

**Gambar 1.1** Luas Wilayah Menurut Kecamatan di Kabupaten Banyumas (Km<sup>2</sup>), 2022  
**Figures 1.1** Total Area by Subdistrict in Banyumas Regency (Km<sup>2</sup>), 2022



Catatan/Notes: -  
 Sumber/Source: Kantor Agraria dan Tata Ruang BPN Kabupaten Banyumas  
 Agrarian and Spatial Layout Office (National Land Agency) of Banyumas Regency

## 1.1 KEADAAN GEOGRAFI GEOGRAPHY CONDITION

**Tabel 1.1.1 Luas Daerah dan Jumlah Pulau Menurut Kecamatan di Kabupaten Banyumas, 2022**  
**Table Total Area and Numbers of Island by Subdistrict in Banyumas Regency, 2022**

Kecamatan/ Subdistrict (1)	Ibukota Kecamatan/ Capital of Subdistrict (2)	Luas/ Total Area (3)
1 Lumbir	Lumbir	102,66
2 Wangon	Wangon	60,78
3 Jatilawang	Tunjung	48,16
4 Rawalo	Rawalo	49,64
5 Kebasen	Gambarsari	54,00
6 Kemranjen	Kecila	60,71
7 Sumpiuh	Kebokura	60,01
8 Tambak	Kamulyan	52,03
9 Somagede	Somagede	40,11
10 Kalibagor	Kalibagor	35,73
11 Banyumas	Sudagaran	38,09
12 Patikraja	Notog	43,23
13 Purwojati	Purwojati	37,86
14 Ajibarang	Ajibarang Kulon	66,50
15 Gumelar	Gumelar	93,95
16 Pekuncen	Banjaranyar	92,70
17 Cilongok	Pernasidi	105,34
18 Karanglewas	Karangkemiri	32,50
19 Kedungbanteng	Kedungbanteng	60,22
20 Baturraden	Rempoah	45,53
21 Sumbang	Sumbang	53,42
22 Kembaran	Kembaran	25,92
23 Sokaraja	Sokaraja Kulon	29,92
24 Purwokerto Selatan	Karangklesem	13,75
25 Purwokerto Barat	Rejasari	7,40
26 Purwokerto Timur	Purwokerto Wetan	8,42
27 Purwokerto Utara	Bancarkembar	9,01
<b>Banyumas</b>		<b>1 327,59</b>



Lanjutan Tabel/ Continued Table 1.1.1

Kecamatan/ Subdistrict	Persentase terhadap Luas Kabupaten/Kota Percentage to Regency/ Municipal Area	Jumlah Pulau Number of Island
(1)	(4)	(5)
1 Lumbir	7,73	-
2 Wangon	4,58	-
3 Jatilawang	3,63	-
4 Rawalo	3,74	-
5 Kebasen	4,07	-
6 Kemranjen	4,57	-
7 Sumpiuh	4,52	-
8 Tambak	3,92	-
9 Somagede	3,02	-
10 Kalibagor	2,69	-
11 Banyumas	2,87	-
12 Patikraja	3,26	-
13 Purwojati	2,85	-
14 Ajibarang	5,01	-
15 Gumelar	7,08	-
16 Pekuncen	6,98	-
17 Cilongok	7,93	-
18 Karanglewas	2,45	-
19 Kedungbanteng	4,54	-
20 Baturraden	3,43	-
21 Sumbang	4,02	-
22 Kembaran	1,95	-
23 Sokaraja	2,25	-
24 Purwokerto Selatan	1,04	-
25 Purwokerto Barat	0,56	-
26 Purwokerto Timur	0,63	-
27 Purwokerto Utara	0,68	-
<b>Banyumas</b>	<b>100,00</b>	<b>-</b>

Catatan/Notes: -

Sumber/Source: Kantor Agraria dan Tata Ruang BPN Kabupaten Banyumas  
Agrarian and Spatial Layout Office (National Land Agency) of Banyumas Regency

**Tabel 1.1.2** Tinggi Wilayah dan Jarak ke Ibukota Kabupaten/Kota Menurut Kecamatan di Kabupaten Banyumas, 2022  
**Table** *Altitude and Distance to the Capital Regency/Municipality by Subdistrict, 2022*

Kecamatan Subdistrict	Tinggi Wilayah (mdpl) Altitude (m.a.s.i)	Jarak ke Ibukota Kabupaten/Kota (Km) Distance to the Capital of Regency/Municipality (Km)
(1)	(2)	(3)
1 Lumbir	19,00	41,20
2 Wangon	18,00	31,60
3 Jatilawang	21,00	26,40
4 Rawalo	54,00	22,40
5 Kebasen	16,00	16,80
6 Kemranjen	15,00	26,90
7 Sumpiuh	17,00	31,80
8 Tambak	21,00	37,10
9 Somagede	200,00	22,60
10 Kalibagor	43,00	11,00
11 Banyumas	27,00	16,60
12 Patikraja	25,00	9,10
13 Purwojati	58,00	21,70
14 Ajibarang	183,00	20,20
15 Gumelar	420,00	32,00
16 Pekuncen	229,00	21,40
17 Cilongok	230,00	11,60
18 Karanglewas	110,00	3,30
19 Kedungbanteng	128,00	14,20
20 Baturraden	300,00	7,90
21 Sumbang	320,00	10,50
22 Kembaran	74,00	9,00
23 Sokaraja	36,00	8,20
24 Purwokerto Selatan	74,00	5,00
25 Purwokerto Barat	95,00	2,20
26 Purwokerto Timur	74,00	3,10
27 Purwokerto Utara	110,00	2,20
<b>Banyumas</b>		

Catatan/Notes: -

Sumber/Source: Diolah dari data PODES 2014  
 PODES 2014 processed data

**1.2 KEADAAN IKLIM  
CLIMATE CONDITION**

**Tabel 1.2.1 Jumlah Curah Hujan dan Hari Hujan Menurut Bulan di Kabupaten Banyumas, 2022**  
*Amount of Precipitation and Number of Rainy Days By Month in Banyumas Regency, 2022*

Bulan/ Month	Curah Hujan (mm <sup>3</sup> )/ Precipitation (mm <sup>3</sup> )	Hari Hujan/ Rainy Days
(1)	(2)	(3)
Januari/January	379	18
Februari/February	305	16
Maret/March	654	24
April/April	265	15
Mei/May	255	17
Juni/June	337	17
Juli/July	121	8
Agustus/August	281	12
September/September	384	15
Oktober/October	810	26
November/November	561	24
Desember/December	357	20

Catatan/Notes: -

Sumber/Source: Dinas Pekerjaan Umum Kabupaten Banyumas  
Public Work Office of Banyumas Regency

**Tabel 1.2.2** Jumlah Curah Hujan dan Hari Hujan Menurut Bulan di Stasiun Rempoah Baturraden, 2022  
**Table** Amount of Precipitation and Number of Rainy Days by Months at Rempoah Baturraden Station, 2022

Bulan/ Month	Curah Hujan (mm <sup>3</sup> )/ Precipitation (mm <sup>3</sup> )	Hari Hujan/ Rainy Days
(1)	(2)	(3)
Januari/January	532	19
Februari/February	401	20
Maret/March	727	27
April/April	510	21
Mei/May	402	21
Juni/June	407	21
Juli/July	93	10
Agustus/August	419	17
September/September	447	19
Oktober/October	850	28
November/November	701	23
Desember/December	360	23

Catatan/Notes: -

Sumber/Source: Dinas Pekerjaan Umum Kabupaten Banyumas  
 Public Work Office of Banyumas Regency

**Tabel 1.2.3** Jumlah Curah Hujan dan Hari Hujan Menurut Bulan di Stasiun Bendung Tajum Tipar Kidul, 2022  
**Table** Amount of Precipitation and Number of Rainy Days by Months at Bendung Tajum Tipar Kidul Station, 2022

Bulan/Month	Curah Hujan (mm <sup>3</sup> )/ Precipitation (mm <sup>3</sup> )	Hari Hujan/ Rainy Days
(1)	(2)	(3)
Januari/January	...	...
Februari/February	...	...
Maret/March	...	...
April/April	...	...
Mei/May	...	...
Juni/June	...	...
Juli/July	...	...
Agustus/August	...	...
September/September	...	...
Oktober/October	...	...
November/November	...	...
Desember/December	318	19

Catatan/Notes: -

Sumber/Source: Dinas Pekerjaan Umum Kabupaten Banyumas  
 Public Work Office of Banyumas Regency

**Tabel 1.2.4** Jumlah Curah Hujan dan Hari Hujan Menurut Bulan di Stasiun UPT Dare Dermaji Klapagading Wangon, 2022  
**Table** Amount of Precipitation and Number of Rainy Days by Months at UPT Dare Dermaji Klapagading Wangon Station, 2022

Bulan/ Month	Curah Hujan (mm <sup>3</sup> )/ Precipitation (mm <sup>3</sup> )	Hari Hujan/ Rainy Days
(1)	(2)	(3)
Januari/January	221	19
Februari/February	419	16
Maret/March	523	24
April/April	217	16
Mei/May	289	19
Juni/June	284	18
Juli/July	77	8
Agustus/August	253	11
September/September	539	10
Oktober/October	671	26
November/November	712	23
Desember/December	428	21

Catatan/Notes: -

Sumber/Source: Dinas Pekerjaan Umum Kabupaten Banyumas  
 Public Work Office of Banyumas Regency

**Tabel 1.2.5** Jumlah Curah Hujan dan Hari Hujan Menurut Bulan di Stasiun DAM Petarangan, 2022  
**Table** Amount of Precipitation and Number of Rainy Days by Months at DAM Petarangan Station, 2022

Bulan/ Month	Curah Hujan (mm <sup>3</sup> )/ Precipitation (mm <sup>3</sup> )	Hari Hujan/ Rainy Days
(1)	(2)	(3)
Januari/January	328	16
Februari/February	137	11
Maret/March	660	26
April/April	129	9
Mei/May	267	16
Juni/June	307	16
Juli/July	132	7
Agustus/August	184	12
September/September	279	14
Oktober/October	688	25
November/November	666	28
Desember/December	376	22

Catatan/Notes: -

Sumber/Source: Dinas Pekerjaan Umum Kabupaten Banyumas  
 Public Work Office of Banyumas Regency

**Tabel 1.2.6** Jumlah Curah Hujan dan Hari Hujan Menurut Bulan di Stasiun DAM Kalijering Selanegara, 2022  
**Table** Amount of Precipitation and Number of Rainy Days by Months at DAM Kalijering Selanegara Station, 2022

Bulan/ Month	Curah Hujan (mm <sup>3</sup> )/ Precipitation (mm <sup>3</sup> )	Hari Hujan/ Rainy Days
(1)	(2)	(3)
Januari/January	149	17
Februari/February	208	15
Maret/March	528	25
April/April	127	14
Mei/May	160	19
Juni/June	237	16
Juli/July	95	5
Agustus/August	159	7
September/September	193	12
Oktober/October	566	24
November/November	345	27
Desember/December	237	12

Catatan/Notes: -

Sumber/Source: Dinas Pekerjaan Umum Kabupaten Banyumas  
 Public Work Office of Banyumas Regency



**Tabel 1.2.7** Jumlah Curah Hujan dan Hari Hujan Menurut Bulan di Stasiun UPT Sudagaran Banyumas, 2022  
**Table** Amount of Precipitation and Number of Rainy Days by Months at UPT Sudagaran Banyumas Station, 2022

Bulan/ Month	Curah Hujan (mm <sup>3</sup> )/ Precipitation (mm <sup>3</sup> )	Hari Hujan/ Rainy Days
(1)	(2)	(3)
Januari/January	322	13
Februari/February	257	13
Maret/March	842	20
April/April	154	9
Mei/May	133	12
Juni/June	401	14
Juli/July	86	5
Agustus/August	243	7
September/September	223	10
Oktober/October	903	23
November/November	212	16
Desember/December	403	19

Catatan/Notes: -  
 Sumber/Source: Dinas Pekerjaan Umum Kabupaten Banyumas  
 Public Work Office of Banyumas Regency

**Tabel 1.2.8** Jumlah Curah Hujan dan Hari Hujan Menurut Bulan di Stasiun Piasa Kulon, 2022  
**Table** Amount of Precipitation and Number of Rainy Days by Months at Piasa Kulon Station, 2022

Bulan/ Month	Curah Hujan (mm <sup>3</sup> )/ Precipitation (mm <sup>3</sup> )	Hari Hujan/ Rainy Days
(1)	(2)	(3)
Januari/January	329	21
Februari/February	287	16
Maret/March	687	27
April/April	149	17
Mei/May	180	17
Juni/June	401	19
Juli/July	359	6
Agustus/August	222	11
September/September	277	16
Oktober/October	727	25
November/November	533	26
Desember/December	399	24

Catatan/Notes: -

Sumber/Source: Dinas Pekerjaan Umum Kabupaten Banyumas  
 Public Work Office of Banyumas Regency

**Tabel 1.2.9** Jumlah Curah Hujan dan Hari Hujan Menurut Bulan di Stasiun Bendung Ketenger, 2022  
**Table** Amount of Precipitation and Number of Rainy Days by Months at Bendung Ketenger Station, 2022

Bulan/ Month	Curah Hujan (mm <sup>3</sup> )/ Precipitation (mm <sup>3</sup> )	Hari Hujan/ Rainy Days
(1)	(2)	(3)
Januari/January	754	25
Februari/February	406	23
Maret/March	745	27
April/April	666	22
Mei/May	366	21
Juni/June	393	21
Juli/July	156	15
Agustus/August	602	21
September/September	1 023	27
Oktober/October	1 447	28
November/November	847	28
Desember/December	549	24

Catatan/Notes: -  
 Sumber/Source: Dinas Pekerjaan Umum Kabupaten Banyumas  
 Public Work Office of Banyumas Regency

**Tabel 1.2.10** Jumlah Curah Hujan dan Hari Hujan Menurut Bulan di Stasiun Bendung Kertadirjan Sokaraja, 2022  
**Table** Amount of Precipitation and Number of Rainy Days by Months at Bendung Kertadirjan Sokaraja Station, 2022

Bulan/ Month	Curah Hujan (mm <sup>3</sup> )/ Precipitation (mm <sup>3</sup> )	Hari Hujan/ Rainy Days
(1)	(2)	(3)
Januari/January	280	15
Februari/February	263	15
Maret/March	386	14
April/April	147	10
Mei/May	138	11
Juni/June	330	17
Juli/July	59	8
Agustus/August	199	11
September/September	196	13
Oktober/October	689	28
November/November	640	22
Desember/December	335	15

Catatan/Notes: -

Sumber/Source: Dinas Pekerjaan Umum Kabupaten Banyumas  
 Public Work Office of Banyumas Regency

**Tabel 1.2.11 Jumlah Curah Hujan dan Hari Hujan Menurut Bulan di Stasiun Bendung Sumbang Banjarsari Kulon, 2022**  
**Table Amount of Precipitation and Number of Rainy Days by Months at Bendung Sumbang Banjarsari Kulon Station, 2022**

Bulan/ Month	Curah Hujan (mm <sup>3</sup> )/ Precipitation (mm <sup>3</sup> )	Hari Hujan/ Rainy Days
(1)	(2)	(3)
Januari/January	516	20
Februari/February	381	19
Maret/March	706	26
April/April	514	18
Mei/May	317	21
Juni/June	318	17
Juli/July	119	13
Agustus/August	441	15
September/September	476	19
Oktober/October	1 007	27
November/November	659	24
Desember/December	300	21

Catatan/Notes: -  
 Sumber/Source: Dinas Pekerjaan Umum Kabupaten Banyumas  
 Public Work Office of Banyumas Regency

**Tabel 1.2.12** Jumlah Curah Hujan dan Hari Hujan Menurut Bulan di Stasiun Kedungkancil Bogangin, 2022  
**Table** Amount of Precipitation and Number of Rainy Days by Months at Kedungkancil Bogangin Station, 2022

Bulan/ Month	Curah Hujan (mm <sup>3</sup> )/ Precipitation (mm <sup>3</sup> )	Hari Hujan/ Rainy Days
(1)	(2)	(3)
Januari/January	259	19
Februari/February	281	16
Maret/March	641	24
April/April	97	13
Mei/May	148	13
Juni/June	347	14
Juli/July	69	5
Agustus/August	129	7
September/September	220	11
Oktober/October	537	24
November/November	339	22
Desember/December	240	18

Catatan/Notes: -

Sumber/Source: Dinas Pekerjaan Umum Kabupaten Banyumas  
 Public Work Office of Banyumas Regency

**Tabel 1.2.13 Jumlah Curah Hujan dan Hari Hujan Menurut Bulan di Stasiun Kranji, 2022**  
**Table Amount of Precipitation and Number of Rainy Days by Months at Kranji Station, 2022**

Bulan/ Month	Curah Hujan (mm <sup>3</sup> )/ Precipitation (mm <sup>3</sup> )	Hari Hujan/ Rainy Days
(1)	(2)	(3)
Januari/January	478	15
Februari/February	316	15
Maret/March	747	29
April/April	203	16
Mei/May	405	16
Juni/June	284	16
Juli/July	84	6
Agustus/August	241	12
September/September	346	15
Oktober/October	829	26
November/November	515	26
Desember/December	341	17

Catatan/Notes: -

Sumber/Source: Dinas Pekerjaan Umum Kabupaten Banyumas  
 Public Work Office of Banyumas Regency

**Tabel 1.2.14** Jumlah Curah Hujan dan Hari Hujan Menurut Bulan di Stasiun Lumbir, 2022  
**Table** Amount of Precipitation and Number of Rainy Days by Months at Lumbir Station, 2022

Bulan/ Month	Curah Hujan (mm <sup>3</sup> )/ Precipitation (mm <sup>3</sup> )	Hari Hujan/ Rainy Days
(1)	(2)	(3)
Januari/January	...	...
Februari/February	...	...
Maret/March	...	...
April/April	...	...
Mei/May	...	...
Juni/June	...	...
Juli/July	...	...
Agustus/August	...	...
September/September	...	...
Oktober/October	...	...
November/November	...	...
Desember/December	...	...

Catatan/Notes: -

Sumber/Source: Dinas Pekerjaan Umum Kabupaten Banyumas  
 Public Work Office of Banyumas Regency



**Tabel 1.2.15 Jumlah Curah Hujan dan Hari Hujan Menurut Bulan di Stasiun Sumpiuh, 2022**  
**Table Amount of Precipitation and Number of Rainy Days by Months at Sumpiuh Station, 2022**

Bulan/ Month	Curah Hujan (mm <sup>3</sup> )/ Precipitation (mm <sup>3</sup> )	Hari Hujan/ Rainy Days
(1)	(2)	(3)
Januari/January	...	...
Februari/February	...	...
Maret/March	...	...
April/April	...	...
Mei/May	...	...
Juni/June	...	...
Juli/July	...	...
Agustus/August	...	...
September/September	...	...
Oktober/October	...	...
November/November	...	...
Desember/December	...	...

Catatan/Notes: -  
 Sumber/Source: Dinas Pekerjaan Umum Kabupaten Banyumas  
 Public Work Office of Banyumas Regency

**Tabel 1.2.15** Jumlah Curah Hujan dan Hari Hujan Menurut Bulan di Stasiun Banjarnayar, 2022  
**Table** Amount of Precipitation and Number of Rainy Days by Months at Banjarnayar Station, 2022

Bulan/ Month	Curah Hujan (mm <sup>3</sup> )/ Precipitation (mm <sup>3</sup> )	Hari Hujan/ Rainy Days
(1)	(2)	(3)
Januari/January	...	...
Februari/February	...	...
Maret/March	...	...
April/April	...	...
Mei/May	...	...
Juni/June	...	...
Juli/July	...	...
Agustus/August	...	...
September/September	...	...
Oktober/October	...	...
November/November	...	...
Desember/December	...	...

Catatan/Notes: -

Sumber/Source: Dinas Pekerjaan Umum Kabupaten Banyumas  
 Public Work Office of Banyumas Regency



50

Jumlah anggota DPRD  
Number of Regional House  
of Representative's Members

Partai Demokrasi Indonesia Perjuangan (PDI-P)  
mendominasi jumlah anggota DPRD  
sebanyak **17 kursi**  
Demokrasi Indonesia Perjuangan  
Party dominates the number of Regional House  
of Representative with **17 seats**

Laki-laki  
Male 39

11 Perempuan  
Female



11 752 Orang  
people

Jumlah Pegawai Negeri Sipil Tahun 2022  
Number of Civil Server in 2022

dari total PNS  
berpendidikan S-1  
of total vicil servants  
had a bachelor's degree 64,6 %

dari total PNS  
berpendidikan Diploma III  
of total vicil servants  
had a Dimploa III 16,1 %

dari total PNS  
berpendidikan SMA/SMK  
of total vicil servants  
had s general/vocational  
high school 10,6 %

Sebanyak **41,8 %** dari total PNS di Kabupaten  
Banyumas menduduki jabatan fungsional guru

**41,8 %** of civil servants in Banyumas Regency  
occupies the functional position of teacher

4 771 Orang  
people

Pegawai Negeri Sipil Laki-laki  
Male Civil Servants



Pegawai Negeri Sipil perempuan  
Female Civil Servants

6 981 Orang  
people





**PENJELASAN TEKNIS**

1. Kabupaten Banyumas meliputi 27 kecamatan dengan 331 desa/kelurahan dan dipimpin seorang Bupati dan Wakil Bupati. Setiap kecamatan dipimpin oleh Camat, dan sebanyak 30 kelurahan dipimpin Lurah serta 301 desa dipimpin oleh Kepala Desa.

**TEHCNICAL NOTES**

1. *Banyumas Regency divided into 27 subdistrict with 331 villages, are both led by a regent and an assistant regent. Each subdistrict is headed by the so called Camat. About 30 urban villages headed by Lurah and 301 rural villages led by the so called Kepala Desa.*

<https://banyumaskab.bps.go.id>

## ULASAN

## DESCRIPTION

**Wilayah Administrasi**

Kabupaten Banyumas, terbagi dalam 27 kecamatan. Wilayah tersebut terdiri dari 331 desa / kelurahan.

**Dewan Perwakilan Rakyat Daerah**

Pada tahun 2022, jumlah anggota DPRD adalah 50 orang, yang terdiri dari 39 laki-laki dan 11 perempuan. Jumlah anggota DPRD terbanyak berasal dari Partai Demokrasi Indonesia Perjuangan yaitu sebanyak 17 orang.

Berdasarkan Kelompok umur, jumlah terbanyak ada pada kelompok umur 50-59 yakni sebanyak 19 orang. Sedangkan apabila berdasarkan tingkat pendidikan terakhir yang ditamatkan, lulusan DIV/S1 merupakan yang paling banyak dengan jumlah 27 orang.

**Pegawai Negeri Sipil**

Pemerintah Kabupaten Banyumas mendayagunakan 11 752 orang pegawai negeri sipil pada tahun 2022, yang terdiri dari 7 228 orang fungsional tertentu, 3 789 orang fungsional umum, dan 735 orang struktural. Berdasarkan jenis kelamin, PNS berjenis kelamin laki-laki sebanyak 4 771 orang dan PNS berjenis kelamin perempuan sebanyak 6 981 orang

**Administration Area**

*Banyumas is divided into 27 subdistrict. It consists of 331 villages .*

**The Regional House of**

*RepresentativeIn 2022, the number of TheRegional House of Representative members is 50 people, consisting of 39 men and 11 women. The highest number of The Regional House of Representative members came from the Parati Demokrasi Indonesia Perjuangan, which was 17 people.*

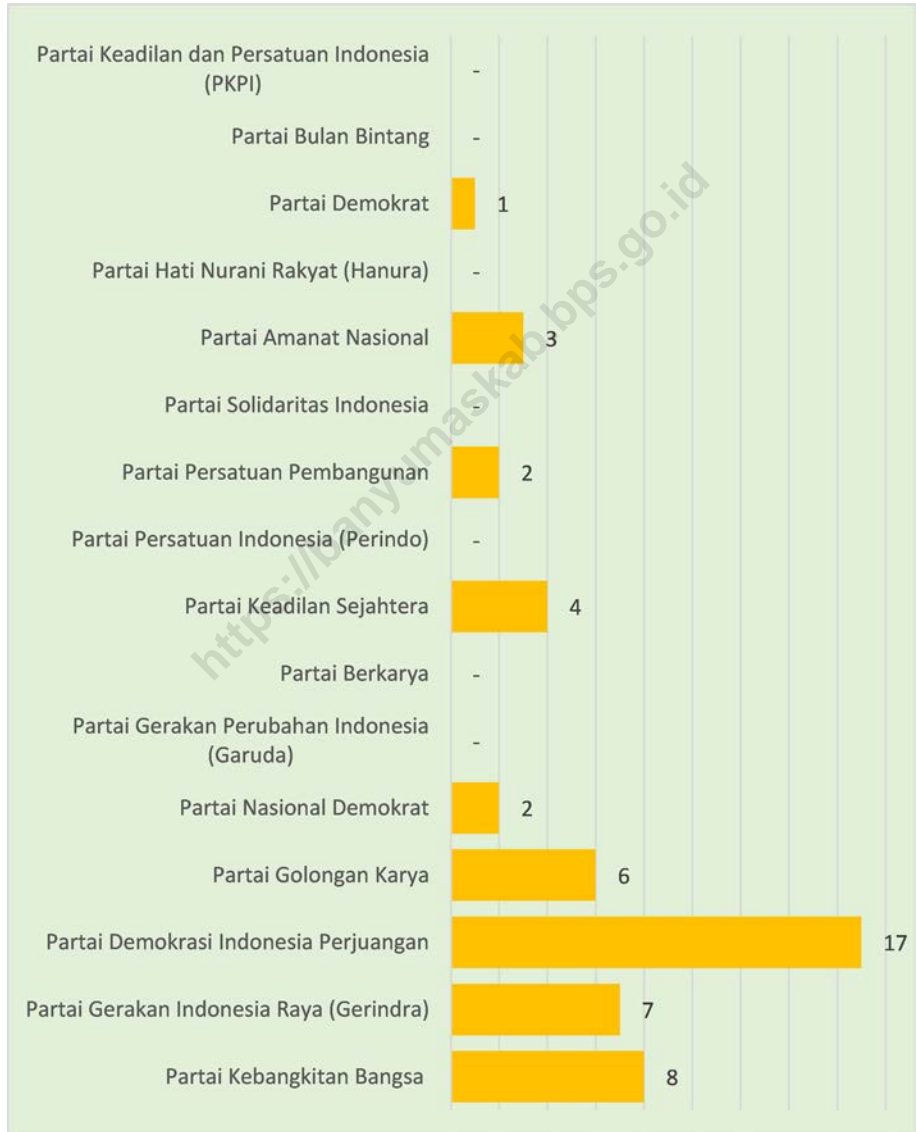
*Based on age group, the highest number is in the 50-59 age group, which is 19 people. Meanwhile, if based on the last education level completed, DIV/S1 graduates are the most with a total of 27 people.*

**Civil Servants**

*The Banyumas Regency Government utilizes 11 752 civil servants in 2022, consisting of 7 228 specific functional people, 3 789 general functional people, and 735 structural people. Based on gender, there are 4771 male civil servants and 6 981 female civil servants.*

**Gambar** 2.1  
**Figures**

**Jumlah Anggota Dewan Perwakilan Rakyat Daerah Menurut Partai Politik, 2022**  
**Number of Regional House of Representative's Members by Political Parties, 2022**



Catatan/Notes: -  
Sumber/Source: Sekretariat DPRD Kabupaten Banyumas  
Secretariate of Regional House of Representative of Banyumas Regency



## 2.1 WILAYAH ADMINISTRATIF ADMINISTRATIVE AREA

**Tabel 2.1.1** Jumlah Desa<sup>1</sup>/Kelurahan Menurut Kecamatan di Kabupaten Banyumas, 2018-2022  
**Table** *Number of Villages<sup>1</sup>/Kelurahan by Subdistrict in Banyumas Regency, 2018-2022*

Kecamatan Subdistrict	2018	2019	2020	2021	2022
(1)	(2)	(3)	(4)	(5)	(6)
1 Lumbir	10	10	10	10	10
2 Wangon	12	12	12	12	12
3 Jatilawang	11	11	11	11	11
4 Rawalo	9	9	9	9	9
5 Kebasen	12	12	12	12	12
6 Kemranjen	15	15	15	15	15
7 Sumpiuh	14	14	14	14	14
8 Tambak	12	12	12	12	12
9 Somagede	9	9	9	9	9
10 Kalibagor	12	12	12	12	12
11 Banyumas	12	12	12	12	12
12 Patikraja	13	13	13	13	13
13 Purwojati	10	10	10	10	10
14 Ajibarang	15	15	15	15	15
15 Gumelar	10	10	10	10	10
16 Pekuncen	16	16	16	16	16
17 Cilongok	20	20	20	20	20
18 Karanglewas	13	13	13	13	13
19 Kedungbanteng	14	14	14	14	14
20 Baturraden	12	12	12	12	12
21 Sumbang	19	19	19	19	19
22 Kembaran	16	16	16	16	16
23 Sokaraja	18	18	18	18	18
24 Purwokerto Selatan	7	7	7	7	7
25 Purwokerto Barat	7	7	7	7	7
26 Purwokerto Timur	6	6	6	6	6
27 Purwokerto Utara	7	7	7	7	7
<b>Banyumas</b>	<b>331</b>	<b>331</b>	<b>331</b>	<b>331</b>	<b>331</b>

Catatan/Notes: <sup>1</sup> Termasuk Unit Permukiman Transmigrasi (UPT)/ Include Transmigration Settlement Unit

Sumber/Source:

## 2.2 DEWAN PERWAKILAN RAKYAT DAERAH REGIONAL HOUSE OF REPRESENTATIVE

**Tabel 2.2.1** Jumlah Anggota Dewan Perwakilan Rakyat Daerah Menurut Partai Politik dan Jenis Kelamin di Kabupaten Banyumas, 2022  
*Number of Regional House of Representative's Members by Political Parties and Sex in Banyumas Regency, 2022*

Partai Politik <i>Political Parties</i>	Laki-laki <i>Male</i>	Perempuan <i>Female</i>	Jumlah <i>Total</i>
(1)	(2)	(3)	(4)
1. Partai Kebangkitan Bangsa	5	3	8
2. Partai Gerakan Indonesia Raya (Gerindra)	5	2	7
3. Partai Demokrasi Indonesia Perjuangan	13	4	17
4. Partai Golongan Karya	6	-	6
5. Partai Nasional Demokrat	2	-	2
6. Partai Gerakan Perubahan Indonesia (Garuda)	-	-	-
7. Partai Berkarya	-	-	-
8. Partai Keadilan Sejahtera	3	1	4
9. Partai Persatuan Indonesia (Perindo)	-	-	-
10. Partai Persatuan Pembangunan	1	1	2
11. Partai Solidaritas Indonesia	-	-	-
12. Partai Amanat Nasional	3	-	3
13. Partai Hati Nurani Rakyat (Hanura)	-	-	-
14. Partai Demokrat	1	-	1
15. Partai Bulan Bintang	-	-	-
16. Partai Keadilan dan Persatuan Indonesia (PKPI)	-	-	-
<b>Banyumas</b>	<b>39</b>	<b>11</b>	<b>50</b>

Catatan/Notes: -

Sumber/Source: Sekretariat DPRD Kabupaten Banyumas

*Secretariate of Regional House of Representative of Banyumas Regency*

Tabel 2.2.2  
Table

### Jumlah Anggota Dewan Perwakilan Rakyat Daerah Menurut Partai Politik dan Kelompok Umur di Kabupaten Banyumas, 2022

*Number of Members of The Regional House of Representatives by Political Parties and Age Group in Banyumas Regency, 2022*

Partai Politik Political Parties	Kelompok Umur/Age Group												Jumlah Total
	20-29		30-39		40-49		50-59		60-65		65+		
	L	P	L	P	L	P	L	P	L	P	L	P	
(1)	(2)	(3)	(4)	(5)	(6)	(7)	(8)	(9)	(10)	(11)	(12)	(13)	(14)
1. Partai Kebangkitan Bangsa	-	-	-	-	1	2	2	1	2	-	-	-	8
2. Partai Gerakan Indonesia Raya (Gerindra)	-	1	1	-	2	1	1	-	-	-	1	-	7
3. Partai Demokrasi Indonesia Perjuangan	-	-	1	-	5	2	6	1	-	-	1	1	17
4. Partai Golongan Karya	-	-	1	-	2	-	2	-	1	-	-	-	6
5. Partai Nasional Demokrat	-	-	-	-	-	-	2	-	-	-	-	-	2
6. Partai Gerakan Perubahan Indonesia (Garuda)	-	-	-	-	-	-	-	-	-	-	-	-	-
7. Partai Berkarya	-	-	-	-	-	-	-	-	-	-	-	-	-
8. Partai Keadilan Sejahtera	-	-	1	-	2	-	-	1	-	-	-	-	4
9. Partai Persatuan Indonesia (Perindo)	-	-	-	-	-	-	-	-	-	-	-	-	-
10. Partai Persatuan Pembangunan	-	-	-	1	-	-	1	-	-	-	-	-	2
11. Partai Solidaritas Indonesia	-	-	-	-	-	-	-	-	-	-	-	-	-
12. Partai Amanat Nasional	-	-	-	-	-	-	2	-	1	-	-	-	3
13. Partai Hati Nurani Rakyat (Hanura)	-	-	-	-	-	-	-	-	-	-	-	-	-
14. Partai Demokrat	-	-	1	-	-	-	-	-	-	-	-	-	1
15. Partai Bulan Bintang	-	-	-	-	-	-	-	-	-	-	-	-	-
16. Partai Keadilan dan Persatuan Indonesia (PKPI)	-	-	-	-	-	-	-	-	-	-	-	-	-
<b>Banyumas</b>	-	<b>1</b>	<b>5</b>	<b>1</b>	<b>12</b>	<b>5</b>	<b>16</b>	<b>3</b>	<b>4</b>	-	<b>2</b>	<b>1</b>	<b>50</b>

Catatan/Notes: -

Sumber/Source: Sekretariat DPRD Kabupaten Banyumas

Secretariate of Regional House of Representative of Banyumas Regency

**Tabel** 2.2.3  
**Table**

**Jumlah Anggota Dewan Perwakilan Rakyat Daerah Menurut Partai Politik dan Pendidikan Terakhir Yang Ditamatkan di Kabupaten Banyumas, 2022**  
**Number of Members of The Regional House of Representatives by Political Parties and Educational Attainment in Banyumas Regency, 2022**

Partai Politik <i>Political Parties</i>	SMA/MA/Sederajat <i>High School</i>	DI-DIII	DIV/S1	S2/S3	Jumlah <i>Total</i>
(1)	(2)	(3)	(4)	(5)	(6)
1. Partai Kebangkitan Bangsa	2	1	4	1	8
2. Partai Gerakan Indonesia Raya (Gerindra)	3	-	4	-	7
3. Partai Demokrasi Indonesia Perjuangan	6	-	9	2	17
4. Partai Golongan Karya	-	-	5	1	6
5. Partai Nasional Demokrat	1	-	-	1	2
6. Partai Gerakan Perubahan Indonesia (Garuda)	-	-	-	-	-
7. Partai Berkarya	-	-	-	-	-
8. Partai Keadilan Sejahtera	2	1	1	-	4
9. Partai Persatuan Indonesia (Perindo)	-	-	-	-	-
10. Partai Persatuan Pembangunan	-	-	1	1	2
11. Partai Solidaritas Indonesia	-	-	-	-	-
12. Partai Amanat Nasional	-	-	2	1	3
13. Partai Hati Nurani Rakyat (Hanura)	-	-	-	-	-
14. Partai Demokrat	-	-	1	-	1
15. Partai Bulan Bintang	-	-	-	-	-
16. Partai Keadilan dan Persatuan Indonesia (PKPI)	-	-	-	-	-
<b>Banyumas</b>	<b>14</b>	<b>2</b>	<b>27</b>	<b>7</b>	<b>50</b>

Catatan/Notes: -

Sumber/Source: Sekretariat DPRD Kabupaten Banyumas

Secretariate of Regional House of Representative of Banyumas Regency

## 2.3 SUMBER DAYA MANUSIA HUMAN RESOURCES

**Table 2.3.1 Jumlah Pegawai Negeri Sipil Menurut Jabatan dan Jenis Kelamin di Kabupaten Banyumas, 2022**  
*Number of Civil Servants by Occupation and Sex in Banyumas Regency, 2022*

Jabatan <i>Occupation</i>	2022		Jumlah <i>Total</i>
	Laki-laki <i>Male</i>	Perempuan <i>Female</i>	
(1)	(2)	(3)	(4)
Jabatan Pimpinan Tinggi Utama <i>Senior Executives</i>	-	-	-
Jabatan Pimpinan Tinggi Madya <i>Middle Executives</i>	-	-	-
Jabatan Pimpinan Tinggi Pratama <i>Junior Executives</i>	24	3	27
Administrator <i>Administrator</i>	142	52	194
Pengawas <i>Supervisor</i>	271	243	514
Eselon V <i>5<sup>th</sup> Echelon</i>	-	-	-
Jabatan Fungsional Dosen <i>Certain Functional Position for Lecturer</i>	-	-	-
Jabatan Fungsional Guru <i>Certain Functional Position for Teacher</i>	1 762	3 153	4 915
Jabatan Fungsional Medis <i>Certain Functional Position for Medic</i>	372	1 340	1 712
Jabatan Fungsional Teknis <i>Certain Functional Position for Technical Field</i>	366	235	601
Jabatan Fungsional Umum/Pelaksana <i>General Functional Position</i>	1 834	1 955	3 789
<b>Banyumas</b>	<b>4 771</b>	<b>6 981</b>	<b>11 752</b>

Catatan/Notes: -

Sumber/Sources: Badan Kepegawaian dan Pengembangan SDM Kabupaten Banyumas  
*Civil Service and Human Human Resource Development Agency of Banyumas Regency*

**Tabel 2.3.2** Jumlah Pegawai Negeri Sipil Menurut Tingkat Pendidikan dan Jenis Kelamin di Kabupaten Banyumas, 2022  
**Table** *Number of Civil Servants by Educational Level and Sex in Banyumas Regency, 2022*

Jabatan <i>Occupation</i>	2022		Jumlah <i>Total</i>
	Laki-laki <i>Male</i>	Perempuan <i>Female</i>	
(1)	(2)	(3)	(4)
Sampai dengan SD <i>Up to Primary School</i>	139	7	146
SMP/Sederajat <i>General/Vocational Junior High School</i>	260	19	279
SMA/Sederajat <i>General/Vocational High School</i>	883	366	1 249
Diploma I/Akta I <i>Diploma I/Akta I</i>	6	9	15
Diploma II/Akta II <i>Diploma II/Akta II</i>	48	32	80
Diploma III/Akta III <i>Diploma III/Akta III</i>	415	1 475	1 890
Diploma IV/Akta IV <i>Diploma IV/Akta IV</i>	-	-	-
S1/Sarjana <i>Under Graduate/Bachelor</i>	2 713	4 883	7 596
S2/Pasca Sarjana <i>Graduate</i>	304	189	493
S3/Doktor/Ph.D <i>Post Graduate</i>	3	1	4
<b>Banyumas</b>	<b>4 771</b>	<b>6 981</b>	<b>11 752</b>

Catatan/Notes: -

Sumber/Source: Badan Kepegawaian dan Pengembangan SDM Kabupaten Banyumas  
*Civil Service and Human Human Resource Development Agency of Banyumas Regency*

**Tabel 2.3.3** Jumlah Pegawai Negeri Sipil Daerah Menurut Tingkat Kepangkatan dan Jenis Kelamin di Kabupaten Banyumas, 2021 dan 2022  
**Table** *Number of Civil Servants by Hierarchy and Sex in Banyumas Regency, 2021 and 2022*

Jabatan Occupation	2021			2022		
	Laki-laki Male	Perempuan Female	Jumlah Total	Laki-laki Male	Perempuan Female	Jumlah Total
(1)	(2)	(3)	(4)	(5)	(6)	(7)
I/a (Juru Muda)	-	-	-	-	-	-
I/b (Juru Muda Tingkat I)	5	-	5	5	-	5
I/c (Juru)	20	1	21	3	1	4
I/d (Juru Tingkat I)	223	24	247	188	17	205
<b>Golongan I/Range I</b>	<b>248</b>	<b>25</b>	<b>273</b>	<b>196</b>	<b>18</b>	<b>214</b>
II/a (Pengatur Muda)	115	16	131	77	7	84
II/b (Pengatur Muda Tingkat I)	320	48	368	239	29	268
II/c (Pengatur)	285	301	586	373	650	1 023
II/d (Pengatur Tingkat I)	389	466	855	437	502	939
<b>Golongan II/Range II</b>	<b>1 109</b>	<b>831</b>	<b>1 940</b>	<b>1 126</b>	<b>1 188</b>	<b>2 314</b>
III/a (Penata Muda)	479	1 105	1 584	469	1 141	1 610
III/b (Penata Muda Tingkat I)	711	1 363	2 074	704	1 391	2 095
III/c (Penata)	368	684	1 052	378	718	1 096
III/d (Penata Tingkat I)	626	909	1 535	616	979	1 595
<b>Golongan III/Range III</b>	<b>2 184</b>	<b>4 061</b>	<b>6 245</b>	<b>2 167</b>	<b>4 229</b>	<b>6 396</b>
IV/a (Pembina)	1 030	1 129	2 159	830	972	1 802
IV/b (Pembina Tingkat I)	413	585	998	403	548	951
IV/c (Pembina Utama Muda)	46	18	64	36	17	53
IV/d (Pembina Utama Madya)	9	8	17	7	8	15
IV/e (Pembina Utama)	8	1	9	6	1	7
<b>Golongan IV/Range IV</b>	<b>1 506</b>	<b>1 741</b>	<b>3 247</b>	<b>1 282</b>	<b>1 546</b>	<b>2 828</b>
<b>Jumlah/ Total</b>	<b>5 047</b>	<b>6 658</b>	<b>11 705</b>	<b>4 771</b>	<b>6 981</b>	<b>11 752</b>

Catatan/Notes: -

Sumber/Source: Badan Kepegawaian dan Pengembangan SDM Kabupaten Banyumas  
*Civil Service and Human Human Resource Development Agency of Banyumas Regency*

## 2.4 KEUANGAN DAERAH GOVERNMENT FINANCE

**Tabel 2.4.1 Realisasi Pendapatan Pemerintah Kabupaten Banyumas Menurut Jenis Pendapatan (ribu rupiah), 2018–2021**  
*Actual Banyumas Regency/Municipal Government Revenues by Kind of Revenues (thousand rupiahs), 2018-2021*

Jenis Pendapatan <i>Source of Revenues</i>	2018	2019
(1)	(2)	(3)
1. Pendapatan Asli Daerah (PAD)/ <i>Regional Revenue</i>	648 326 914,03	686 805 512,33
1.1 Pajak Daerah/ <i>Regional Tax</i>	211 550 291,84	229 377 285,77
1.2 Retribusi Daerah/ <i>Regional Retribution</i>	32 451 215,30	32 644 361,74
1.3 Hasil Perusahaan Milik Daerah dan Pengelolaan Kekayaan Daerah yang Dipisahkan <i>Regional-Owned Company Revenue and Separated Management of Regional Wealth</i>	24 789 507,34	12 907 559,40
1.4 Lain-lain PAD yang Sah/ <i>Other Regional Revenue</i>	379 535 899,55	411 876 305,42
2. Dana Perimbangan/ <i>Balance Funds</i>	1 894 413 016,14	1 940 352 355,63
2.1 Bagi Hasil Pajak/ <i>Tax Sharing Revenue</i>	41 388 138,49	27 188 633,70
2.2 Bagi Hasil Bukan Pajak/Sumber Daya Alam <i>Non-Tax Sharing Revenue/Natural Resources</i>	1 520 017,32	1 467 574,21
2.3 Dana Alokasi Umum/ <i>General Allocation Fund</i>	1 373 971 809,00	1 437 036 239,00
2.4 Dana Alokasi Khusus/ <i>Special Allocation Fund</i>	477 533 051,33	474 659 908,72
3. Lain-lain Pendapatan yang Sah <i>Other Legal Revenue</i>	723 186 721,68	807 768 127,34
3.1 Pendapatan Hibah/ <i>Grant</i>	169 332 334,52	167 439 942,43
3.2 Dana Darurat/ <i>Emergency Fund</i>	0,00	0,00
3.3 Dana Bagi Hasil Pajak dari Provinsi dan Pemerintah Daerah Lainnya <i>Tax Sharing Revenue from Provincial and Other Regional Governments</i>	211 522 699,17	215 847 778,60
3.4 Dana Penyesuaian dan Otonomi Daerah <i>Regional Adjustment and Autonomy Fund</i>	330 126 047,00	405 572 390,00
3.5 Bantuan Keuangan dari Provinsi atau Pemerintah Daerah Lainnya <i>Financial Assistance from Provincial or Other Regional Governments</i>	12 205 641,00	18 908 016,32
3.6 Lainnya/ <i>Others</i>	0,00	0,00
<b>Jumlah/Total</b>	<b>3 265 926 651,86</b>	<b>3 434 925 995,30</b>



Lanjutan Tabel/ Continued Table 2.4.1

Jenis Pendapatan Source of Revenues	2020	2021 <sup>R</sup>
(1)	(4)	(5)
1. Pendapatan Asli Daerah (PAD)/Regional Revenue	668 211 148,00	761 991 440,17
1.1 Pajak Daerah/Regional Tax	208 624 350,00	222 525 782,29
1.2 Retribusi Daerah/Regional Retribution	23 711 588,00	23 687 898,82
1.3 Hasil Perusahaan Milik Daerah dan Pengelolaan Kekayaan Daerah yang Dipisahkan Regional-Owned Company Revenue and Separated Management of Regional Wealth	15 802 592,00	15 507 581,93
1.4 Lain-lain PAD yang Sah/Other Regional Revenue	420 072 618,00	500 270 177,14
2. Dana Perimbangan/Balance Funds	1 854 294 495,00	1 881 829 664,92
2.1 Bagi Hasil Pajak/Tax Sharing Revenue	47 461 439,00	56 584 800,16
2.2 Bagi Hasil Bukan Pajak/Sumber Daya Alam Non-Tax Sharing Revenue/Natural Resources	2 004 973,00	2 506 021,55
2.3 Dana Alokasi Umum/General Allocation Fund	1 306 921 916,00	1 289 633 614,00
2.4 Dana Alokasi Khusus/Special Allocation Fund	497 906 167,00	533 105 229,22
3. Lain-lain Pendapatan yang Sah Other Legal Revenue	807 681 145,00	843 901 795,31
3.1 Pendapatan Hibah/Grant	182 105 102,00	30 775 169,52
3.2 Dana Darurat/Emergency Fund	0,00	0,00
3.3 Dana Bagi Hasil Pajak dari Provinsi dan Pemerintah Daerah Lainnya Tax Sharing Revenue from Provincial and Other Regional Governments	189 208 587,00	233 070 254,49
3.4 Dana Penyesuaian dan Otonomi Daerah Regional Adjustment and Autonomy Fund	418 122 865,00	400 608 833,00
3.5 Bantuan Keuangan dari Provinsi atau Pemerintah Daerah Lainnya Financial Assistance from Provincial or Other Regional Governments	18 244 591,00	20 129 335,92
3.6 Lainnya/Others	0,00	159 318 202,39
<b>Jumlah/Total</b>	<b>3 330 186 788,00</b>	<b>3 487 722 900,41</b>

Catatan/Notes: <sup>R</sup> Revisi, data keuangan setelah diaudit /revised, financial data audited

Sumber/Source: Badan Keuangan Daerah Kabupaten Banyumas  
Board of Finance of Banyumas Regency

**Tabel 2.4.2 Realisasi Belanja Pemerintah Kabupaten Banyumas Menurut Jenis Belanja (ribu rupiah), 2018 - 2021**  
**Actual Banyumas Regency Government Expenditures by Kind of Expenditures (thousand rupiahs), 2018 – 2021**

<b>Jenis Belanja</b> <i>Kind of Expenditures</i>	<b>2018</b>	<b>2019</b>
(1)	(2)	(3)
1. Belanja Tidak Langsung <i>Indirect Expenditure</i>	1 949 589 552,28	2 026 563 878,03
1.1 Belanja Pegawai <i>Personnel Expenditure</i>	1 279 343 072,05	1 314 462 582,33
1.2 Belanja Bunga <i>Interest Expenditure</i>	0,00	0,00
1.3 Belanja Subsidi <i>Subsidies Expenditure</i>	0,00	0,00
1.4 Belanja Hibah <i>Grant Expenditure</i>	77 228 833,30	40 857 344,65
1.5 Belanja Bantuan Sosial <i>Social Aid Expenditure</i>	14 968 241,20	13 859 458,80
1.6 Belanja Bagi Hasil <i>Sharing Fund Expenditure</i>	19 309 875,83	25 041 355,30
1.7 Belanja Bantuan Keuangan <i>Financial Aids Expenditure</i>	558 608 984,91	631 809 266,87
1.8 Belanja Tidak Terduga <i>Unpredicted Expenditure</i>	130 545,00	533 870,07
2. Belanja Langsung <i>Direct Expenditure</i>	1 369 471 206,76	1 430 986 323,47
2.1 Belanja Pegawai <i>Personnel Expenditure</i>	0,00	21 832 812,40
2.2 Belanja Barang dan Jasa <i>Goods and Services Expenditure</i>	844 054 267,15	930 356 013,81
2.3 Belanja Modal <i>Capital Expenditure</i>	525 416 939,61	478 797 497,27
<b>Jumlah/Total</b>	<b>3 319 060 759,04</b>	<b>3 457 550 201,50</b>

Lanjutan Tabel/ Continued Table 2.4.2

<b>Jenis Belanja</b> <i>Kind of Expenditures</i>	<b>2020</b>	<b>2021<sup>R</sup></b>
(1)	(4)	(5)
1. Belanja Tidak Langsung/ <i>Indirect Expenditure</i>	1 942 321 012,00	2 176 508 383,29
1.1 Belanja Pegawai <i>Personnel Expenditure</i>	1 255 169 826,00	1 398 098 601,19
1.2 Belanja Bunga <i>Interest Expenditure</i>	0,00	570 163,09
1.3 Belanja Subsidi <i>Subsidies Expenditure</i>	0,00	0,00
1.4 Belanja Hibah <i>Grant Expenditure</i>	37 456 450,00	63 420 758,76
1.5 Belanja Bantuan Sosial <i>Social Aid Expenditure</i>	6 021 727,00	10 865 621,40
1.6 Belanja Bagi Hasil <i>Sharing Fund Expenditure</i>	26 156 571,00	23 505 816,95
1.7 Belanja Bantuan Keuangan <i>Financial Aids Expenditure</i>	536 510 342,00	602 289 456,47
1.8 Belanja Tidak Terduga <i>Unpredicted Expenditure</i>	81 006 096,00	77 757 965,42
2. Belanja Langsung <i>Direct Expenditure</i>	1 306 820 923,00	1 254 375 902,87
2.1 Belanja Pegawai <i>Personnel Expenditure</i>	27 144 418,00	397 768 530,10
2.2 Belanja Barang dan Jasa <i>Goods and Services Expenditure</i>	916 206 096,00	424 372 126,54
2.3 Belanja Modal <i>Capital Expenditure</i>	363 470 409,00	432 235 246,23
<b>Jumlah/Total</b>	<b>3 249 141 935,00</b>	<b>3 430 884 286,15</b>

Catatan/Notes: <sup>R</sup> Revisi, data keuangan setelah diaudit /revised, financial data audited

Sumber/Source: Badan Keuangan Daerah Kabupaten Banyumas  
Board of Finance of Banyumas Regency

## 2.5 PEMILIHAN UMUM GENERAL ELECTION

**Tabel 2.5.1** Jumlah Pemilih yang Terdaftar dan Pengguna Hak Pilih dalam Pemilu Presiden dan Pemilu Legislatif Tahun 2019 Menurut Kecamatan di Kabupaten Banyumas  
*Number of Registered Voters and Active Voters in the Presidential and Legislative Elections of 2019 by Subdistrict in Banyumas Regency*

Kecamatan Subdistrict	Pemilih Terdaftar Registered Voters	Presiden	DPD	DPR	DPRD Provinsi	DPRD Kabupaten
(1)	(2)	(3)	(4)	(5)	(6)	(7)
1 Lumbir	41 248	29 252	29 249	29 245	29 245	29 245
2 Wangon	65 267	49 390	49 368	49 340	49 340	49 336
3 Jatilawang	53 499	38 159	38 145	38 134	38 134	38 099
4 Rawalo	43 296	31 474	31 459	31 453	31 453	31 442
5 Kebasen	51 674	39 411	39 387	39 387	39 387	39 375
6 Kemranjen	56 361	43 029	43 008	43 003	43 003	42 994
7 Sumpiuh	45 874	33 794	33 755	33 741	33 741	33 733
8 Tambak	40 568	28 738	28 718	28 711	28 711	28 709
9 Somagede	29 956	22 457	22 454	22 453	22 453	22 453
10 Kalibagor	43 173	34 056	33 957	33 932	33 932	33 899
11 Banyumas	41 287	32 277	32 222	32 173	32 173	32 050
12 Patikraja	46 122	36 964	36 939	36 933	36 933	36 919
13 Purwojati	28 274	21 055	21 044	21 039	21 039	21 020
14 Ajibarang	79 234	64 002	63 984	63 972	63 972	63 948
15 Gumelar	43 913	32 841	32 839	32 836	32 836	32 826
16 Pekuncen	59 776	45 024	45 011	45 004	45 004	44 991
17 Cilongok	94 577	78 225	78 204	78 185	78 185	78 168
18 Karanglewas	48 852	41 185	41 162	41 132	41 132	41 117
19 Kedungbanteng	68 158	56 018	55 551	55 363	55 363	55 132
20 Baturraden	61 106	51 116	50 977	50 916	50 916	50 878
21 Sumbang	67 874	57 086	56 904	56 855	56 855	56 831
22 Kembaran	40 656	34 244	34 057	34 014	34 014	33 983
23 Sokaraja	46 051	38 523	38 410	38 282	38 282	38 177
24 Purwokerto Selatan	56 471	46 956	46 465	46 311	46 311	46 202
25 Purwokerto Barat	39 684	33 724	33 526	33 448	33 448	33 379
26 Purwokerto Timur	44 104	36 978	36 534	36 367	36 367	36 300
27 Purwokerto Utara	36 714	31 005	30 609	30 398	30 398	30 209
<b>Banyumas</b>	<b>1 373 769</b>	<b>1 086 983</b>	<b>1 083 938</b>	<b>1 082 627</b>	<b>1 082 627</b>	<b>1 081 415</b>

Catatan/Notes: -

Sumber/Source: Komisi Pemilihan Umum Daerah Kabupaten Banyumas/Regional General Elections Commission of Banyumas Regency

**Tabel** 2.5.2  
**Table**

**Jumlah Suara Sah dalam Pemilu Presiden dan Pemilu Legislatif Tahun 2019 Menurut Kecamatan di Kabupaten Banyumas**  
**Number of Valid Votes from the Presidential and Legislative Elections of 2019 by Subdistrict in Banyumas Regency**

Kecamatan Subdistrict	Suara Sah/Valid Votes				
	Presiden	DPD	DPR	DPRD Provinsi	DPRD Kabupaten
(1)	(2)	(3)	(4)	(5)	(6)
1 Lumbir	28 720	25 455	27 033	26 091	27 691
2 Wangon	48 613	41 888	45 107	43 508	46 691
3 Jatilawang	37 411	31 448	34 617	32 822	36 120
4 Rawalo	30 991	24 909	28 248	26 298	29 571
5 Kebasen	38 836	33 371	35 784	34 518	37 226
6 Kemranjen	42 382	37 636	39 627	38 617	40 521
7 Sumpiuh	33 176	29 052	31 081	30 336	31 587
8 Tambak	28 248	24 647	26 458	25 313	26 692
9 Somagede	21 739	18 384	20 184	19 321	20 756
10 Kalibagor	33 311	27 686	30 236	29 254	31 274
11 Banyumas	31 534	27 581	29 442	28 634	29 617
12 Patikraja	36 310	29 683	32 967	31 178	34 366
13 Purwojati	20 626	16 656	18 438	17 152	19 565
14 Ajibarang	62 913	54 512	58 585	56 064	59 621
15 Gumelar	32 308	29 441	30 520	29 780	31 302
16 Pekuncen	44 060	34 979	39 347	37 064	40 995
17 Cilongok	76 393	63 714	70 049	66 659	72 046
18 Karanglewas	40 397	32 754	36 652	34 688	38 052
19 Kedungbanteng	55 010	44 257	49 159	46 562	51 581
20 Baturraden	50 066	39 508	44 404	41 414	46 839
21 Sumbang	55 734	42 181	48 033	45 634	51 422
22 Kembaran	33 609	26 868	30 216	28 551	31 281
23 Sokaraja	37 865	30 968	34 457	32 534	35 338
24 Purwokerto Selatan	46 279	38 821	42 181	40 498	43 034
25 Purwokerto Barat	33 246	27 739	30 373	29 216	31 264
26 Purwokerto Timur	36 465	30 119	33 038	31 533	33 697
27 Purwokerto Utara	30 526	24 995	27 474	25 975	28 017
<b>Banyumas</b>	<b>1 066 768</b>	<b>889 252</b>	<b>973 710</b>	<b>929 214</b>	<b>1 006 166</b>

Catatan/Notes: -

Sumber/Source: Komisi Pemilihan Umum Daerah Kabupaten Banyumas/Regional General Elections Commission of Banyumas Regency

**Tabel 2.5.3**  
**Table**

**Persentase Suara Sah dalam Pemilu Presiden dan Pemilu Legislatif Tahun 2019 Menurut Kecamatan di Kabupaten Banyumas**  
**Percentage of Valid Votes from the Presidential and Legislative Elections of 2019 by Subdistrict in Banyumas Regency**

Kecamatan Subdistrict	Suara Sah/Valid Votes				
	Presiden	DPD	DPR	DPRD Provinsi	DPRD Kabupaten
(1)	(2)	(3)	(4)	(5)	(6)
1 Lumbir	98,18	87,03	92,44	89,22	94,69
2 Wangon	98,43	84,85	91,42	88,18	94,64
3 Jatilawang	98,04	82,44	90,78	86,07	94,81
4 Rawalo	98,47	79,18	89,81	83,61	94,05
5 Kebasen	98,54	84,73	90,85	87,64	94,54
6 Kemranjen	98,50	87,51	92,15	89,80	94,25
7 Sumpiuh	98,17	86,07	92,12	89,91	93,64
8 Tambak	98,29	85,82	92,15	88,16	92,97
9 Somagede	96,80	81,87	89,89	86,05	92,44
10 Kalibagor	97,81	81,53	89,11	86,21	92,26
11 Banyumas	97,70	85,60	91,51	89,00	92,41
12 Patikraja	98,23	80,36	89,26	84,42	93,08
13 Purwojati	97,96	79,15	87,64	81,52	93,08
14 Ajibarang	98,30	85,20	91,58	87,64	93,23
15 Gumelar	98,38	89,65	92,95	90,69	95,36
16 Pekuncen	97,86	77,71	87,43	82,36	91,12
17 Cilongok	97,66	81,47	89,59	85,26	92,17
18 Karanglewas	98,09	79,57	89,11	84,33	92,55
19 Kedungbanteng	98,20	79,67	88,79	84,10	93,56
20 Baturraden	97,95	77,50	87,21	81,34	92,06
21 Sumbang	97,63	74,13	84,48	80,26	90,48
22 Kembaran	98,15	78,89	88,83	83,94	92,05
23 Sokaraja	98,29	80,62	90,01	84,99	92,56
24 Purwokerto Selatan	98,56	83,55	91,08	87,45	93,14
25 Purwokerto Barat	98,58	82,74	90,81	87,35	93,66
26 Purwokerto Timur	98,61	82,44	90,85	86,71	92,83
27 Purwokerto Utara	98,46	81,66	90,38	85,45	92,74
<b>Banyumas</b>	<b>98,14</b>	<b>82,04</b>	<b>89,94</b>	<b>85,83</b>	<b>93,04</b>

Catatan/Notes: -

Sumber/Source: Komisi Pemilihan Umum Daerah Kabupaten Banyumas/Regional General Elections Commission of Banyumas Regency

**Tabel** 2.5.4  
**Table**

**Perolehan Suara Sah Pemilu Presiden dan Wakil Presiden menurut Kecamatan dan Nama Pasangan Calon, 2019**  
**Number of Valid Votes from the Presidential and Vice Presidential Election by Subdistrict and Running Mates, 2019**

Kecamatan Subdistrict	Joko Widodo Ma'ruf Amin	Prabowo Subianto Sandiaga S Uno	Jumlah Total
(1)	(2)	(3)	(4)
1 Lumbir	21 024	7 696	28 720
2 Wangon	34 793	13 820	48 613
3 Jatilawang	27 865	9 546	37 411
4 Rawalo	24 072	6 919	30 991
5 Kebasen	29 090	9 746	38 836
6 Kemranjen	29 067	13 315	42 382
7 Sumpiuh	24 712	8 464	33 176
8 Tambak	19 690	8 558	28 248
9 Somagede	16 713	5 026	21 739
10 Kalibagor	25 704	7 607	33 311
11 Banyumas	21 964	9 570	31 534
12 Patikraja	25 580	10 730	36 310
13 Purwojati	15 087	5 539	20 626
14 Ajibarang	49 821	13 092	62 913
15 Gumelar	25 449	6 859	32 308
16 Pekuncen	34 242	9 818	44 060
17 Cilongok	61 411	14 982	76 393
18 Karanglewas	31 261	9 136	40 397
19 Kedungbanteng	40 721	14 289	55 010
20 Baturraden	35 440	14 626	50 066
21 Sumbang	42 677	13 057	55 734
22 Kembaran	25 156	8 453	33 609
23 Sokaraja	29 392	8 473	37 865
24 Purwokerto Selatan	33 068	13 211	46 279
25 Purwokerto Barat	21 939	11 307	33 246
26 Purwokerto Timur	25 919	10 546	36 465
27 Purwokerto Utara	20 293	10 233	30 526
<b>Banyumas</b>	<b>792 150</b>	<b>274 618</b>	<b>1 066 768</b>

Catatan/Notes: -

Sumber/Source: Komisi Pemilihan Umum Daerah Kabupaten Banyumas/Regional General Elections Commission of Banyumas Regency

**Tabel 2.5.5** **Persentase Perolehan Suara Sah Pemilu Presiden dan Wakil Presiden menurut Kecamatan dan Nama Pasangan Calon, 2019**  
**Percentage of Valid Votes from the Presidential and Vice Presidential Election by Subdistrict and Running Mates, 2019**

Kecamatan Subdistric	Joko Widodo Ma'ruf Amin	Prabowo Subianto Sandiaga S Uno	Jumlah Total
(1)	(2)	(3)	(4)
1 Lumbir	73,20	26,80	100,00
2 Wangon	71,57	28,43	100,00
3 Jatilawang	74,48	25,52	100,00
4 Rawalo	77,67	22,33	100,00
5 Kebasen	74,90	25,10	100,00
6 Kemranjen	68,58	31,42	100,00
7 Sumpiuh	74,49	25,51	100,00
8 Tambak	69,70	30,30	100,00
9 Somagede	76,88	23,12	100,00
10 Kalibagor	77,16	22,84	100,00
11 Banyumas	69,65	30,35	100,00
12 Patikraja	70,45	29,55	100,00
13 Purwojati	73,15	26,85	100,00
14 Ajibarang	79,19	20,81	100,00
15 Gumelar	78,77	21,23	100,00
16 Pekuncen	77,72	22,28	100,00
17 Cilongok	80,39	19,61	100,00
18 Karanglewas	77,38	22,62	100,00
19 Kedungbanteng	74,02	25,98	100,00
20 Baturraden	70,79	29,21	100,00
21 Sumbang	76,57	23,43	100,00
22 Kembaran	74,85	25,15	100,00
23 Sokaraja	77,62	22,38	100,00
24 Purwokerto Selatan	71,45	28,55	100,00
25 Purwokerto Barat	65,99	34,01	100,00
26 Purwokerto Timur	71,08	28,92	100,00
27 Purwokerto Utara	66,48	33,52	100,00
<b>Banyumas</b>	<b>74,26</b>	<b>25,74</b>	<b>100,00</b>

Catatan/Notes: -

Sumber/Source: Komisi Pemilihan Umum Daerah Kabupaten Banyumas/Regional General Elections Commission of Banyumas Regency



**Tabel** 2.5.6  
**Table**

**Perolehan Suara dan Kursi Dewan Perwakilan Rakyat Daerah (DPRD) Menurut Partai Politik Hasil Pemilu Tahun 2019 di Kabupaten Banyumas**  
***Number of Votes and Seats for The House of Regional Representative (DPRD) by Political Party from the 2019 General Election in Banyumas Regency***

Partai Politik <i>Political Parties</i>	Perolehan Suara <i>Votes</i>		Perolehan Kursi DPRD <i>Seats</i>	
	Jumlah <i>Total</i>	Persentase <i>Percentage</i>	Jumlah <i>Total</i>	Persentase <i>Percentage</i>
(1)	(2)	(3)	(4)	(5)
1. Partai Kebangkitan Bangsa	159 872	15,89	8	16,00
2. Partai Gerakan Indonesia Raya (Gerindra)	96 730	9,61	7	14,00
3. Partai Demokrasi Indonesia Perjuangan	343 778	34,17	17	34,00
4. Partai Golongan Karya	111 410	11,07	6	12,00
5. Partai Nasional Demokrat	51 579	5,13	2	4,00
6. Partai Gerakan Perubahan Indonesia (Garuda)	1 972	0,20	-	-
7. Partai Berkarya	9 477	0,94	-	-
8. Partai Keadilan Sejahtera	67 721	6,73	4	8,00
9. Partai Persatuan Indonesia (Perindo)	15 130	1,50	-	-
10. Partai Persatuan Pembangunan	52 184	5,19	2	4,00
11. Partai Solidaritas Indonesia	5 413	0,54	-	-
12. Partai Amanat Nasional	50 299	5,00	3	6,00
13. Partai Hati Nurani Rakyat (Hanura)	767	0,08	-	-
14. Partai Demokrat	37 232	3,70	1	2,00
15. Partai Bulan Bintang	1 253	0,12	-	-
16. Partai Keadilan dan Persatuan Indonesia (PKPI)	1 349	0,13	-	-
<b>Banyumas</b>	<b>1 006 166</b>	<b>100,00</b>	<b>50</b>	<b>100,00</b>

Catatan/Notes: -

Sumber/Sources: Sekretariat DPRD Kabupaten Banyumas

*Secretariate of Regional House of Representative of Banyumas Regency*

**Tabel 2.5.7**  
**Table**

**Jumlah Pemilih yang Terdaftar dan Pengguna Hak Pilih dalam Pemilihan Kepala Daerah di Kabupaten Banyumas, 2018**  
**Number of Registered Voters and Active Voters in the Election of The Local Leader in Banyumas Regency, 2018**

Kecamatan Subdistrict	Pemilih Terdaftar Registered Voters	Pengguna Hak Pilih Active Voters
(1)	(2)	(3)
1 Lumbir	40 013	27 836
2 Wangon	61 993	45 456
3 Jatilawang	51 036	35 495
4 Rawalo	41 138	28 087
5 Kebasen	49 788	35 744
6 Kemranjen	55 022	38 555
7 Sumpiuh	44 626	30 746
8 Tambak	38 853	26 086
9 Somagede	29 188	20 940
10 Kalibagor	41 666	30 644
11 Banyumas	40 125	29 167
12 Patikraja	44 305	33 266
13 Purwojati	26 868	19 549
14 Ajibarang	76 531	59 746
15 Gumelar	43 042	31 602
16 Pekuncen	57 947	41 283
17 Cilongok	89 727	71 026
18 Karanglewas	46 859	36 695
19 Kedungbanteng	44 058	34 451
20 Baturraden	38 815	29 548
21 Sumbang	65 013	49 576
22 Kembaran	58 286	44 735
23 Sokaraja	63 979	48 857
24 Purwokerto Selatan	51 884	40 380
25 Purwokerto Barat	37 954	29 602
26 Purwokerto Timur	41 833	31 674
27 Purwokerto Utara	33 763	26 766
<b>Banyumas</b>	<b>1 314 312</b>	<b>977 512</b>

Catatan/Notes: -

Sumber/Source: Komisi Pemilihan Umum Daerah Kabupaten Banyumas  
Regional General Elections Commission of Banyumas Regency

**Tabel** 2.5.8  
**Table**

**Perolehan Suara Sah Pemilihan Bupati dan Wakil Bupati  
Banyumas menurut Kecamatan dan Nama Pasangan Calon,  
2018**

*Percentage of Valid Votes from the Presidential and Vice  
Presidential Election by Subdistrict and Running Mates, 2018*

<b>Kecamatan Subdictric</b>	<b>Mardjoko Ifan Haryanto</b>	<b>Achmad Husein Sadewo Tri Lastiono</b>	<b>Jumlah Total</b>
<b>(1)</b>	<b>(2)</b>	<b>(3)</b>	<b>(4)</b>
1 Lumbir	12 715	13 983	26 698
2 Wangon	19 666	23 745	43 411
3 Jatilawang	14 748	19 029	33 777
4 Rawalo	15 631	11 120	26 751
5 Kebasen	16 574	17 532	34 106
6 Kemranjen	17 364	19 503	36 867
7 Sumpiuh	11 295	17 958	29 253
8 Tambak	11 228	13 626	24 854
9 Somagede	8 400	11 254	19 654
10 Kalibagor	10 925	17 713	28 638
11 Banyumas	10 453	16 891	27 344
12 Patikraja	19 125	12 441	31 566
13 Purwojati	8 319	10 213	18 532
14 Ajibarang	23 988	32 707	56 695
15 Gumelar	7 939	22 250	30 189
16 Pekuncen	10 115	28 733	38 848
17 Cilongok	29 378	37 238	66 616
18 Karanglewes	15 047	19 482	34 529
19 Kedungbanteng	14 442	17 980	32 422
20 Baturraden	12 780	14 809	27 589
21 Sumbang	18 031	27 699	45 730
22 Kembaran	18 398	23 733	42 131
23 Sokaraja	20 638	25 471	46 109
24 Purwokerto Selatan	18 825	19 486	38 311
25 Purwokerto Barat	15 124	12 904	28 028
26 Purwokerto Timur	14 320	15 542	29 862
27 Purwokerto Utara	12 829	12 287	25 116
<b>Banyumas</b>	<b>408 297</b>	<b>515 329</b>	<b>923 626</b>

Catatan/Notes: -

Sumber/Source: Komisi Pemilihan Umum Daerah Kabupaten Banyumas/Regional General Elections Comission of Banyumas Regency

**Tabel 2.5.9** **Persentase Perolehan Suara Sah Pemilihan Bupati dan Wakil Bupati Banyumas menurut Kecamatan dan Nama Pasangan Calon, 2018**  
**Percentage of Valid Votes from Banyumas Regent and Vice-Regent Election by Subdistrict and Running Mates, 2018**

Kecamatan Subdictric	Mardjoko Ifan Haryanto	Achmad Husein Sadewo Tri Lastiono	Jumlah Total
(1)	(2)	(3)	(4)
1 Lumbir	47,63	52,37	100,00
2 Wangon	45,30	54,70	100,00
3 Jatilawang	43,66	56,34	100,00
4 Rawalo	58,43	41,57	100,00
5 Kebasen	48,60	51,40	100,00
6 Kemranjen	47,10	52,90	100,00
7 Sumpiuh	38,61	61,39	100,00
8 Tambak	45,18	54,82	100,00
9 Somagede	42,74	57,26	100,00
10 Kalibagor	38,15	61,85	100,00
11 Banyumas	38,23	61,77	100,00
12 Patikraja	60,59	39,41	100,00
13 Purwojati	44,89	55,11	100,00
14 Ajibarang	42,31	57,69	100,00
15 Gumelar	26,30	73,70	100,00
16 Pekuncen	26,04	73,96	100,00
17 Cilongok	44,10	55,90	100,00
18 Karanglewas	43,58	56,42	100,00
19 Kedungbanteng	44,54	55,46	100,00
20 Baturraden	46,32	53,68	100,00
21 Sumbang	39,43	60,57	100,00
22 Kembaran	43,67	56,33	100,00
23 Sokaraja	44,76	55,24	100,00
24 Purwokerto Selatan	49,14	50,86	100,00
25 Purwokerto Barat	53,96	46,04	100,00
26 Purwokerto Timur	47,95	52,05	100,00
27 Purwokerto Utara	51,08	48,92	100,00
<b>Banyumas</b>	<b>44,21</b>	<b>55,79</b>	<b>100,00</b>

Catatan/Notes: -

Sumber/Source: Komisi Pemilihan Umum Daerah Kabupaten Banyumas/Regional General Elections Comission of Banyumas Regency



## Penduduk Usia Kerja

Berdasarkan Jenis Kelamin

*working age population by sex*

50,3%

676 239

Orang  
people



49,7%

668 482

Orang  
people

Penduduk usia kerja adalah penduduk usia 15 tahun keatas  
*Working age population is population aged 15 years and over*

64,75%

Sebanyak **870 702** orang penduduk usia kerja  
masuk dalam kategori angkatan kerja  
*870 702 people of working age is economically active*

“

Tingkat Partisipasi Angkatan Kerja (TPAK) level kabupaten/kota  
didapatkan dari Survei Angkatan Kerja Nasional (SAKERNAS)  
yang dilaksanakan setiap bulan AGUSTUS  
*Labor Force Participation Rate regency/municipality level  
obtained from The National Labor Force Survey  
held every AUGUST*

”



1,34 juta  
Penduduk Kabupaten  
Banyumas masuk dalam  
kategori penduduk  
usia kerja

*Population in Banyumas  
Regency is working  
age category*

35,25%

Sebanyak **474 019** orang penduduk usia kerja  
masuk dalam kategori **BUKAN** angkatan kerja  
*474 019 people of working age is economically inactive*



**PENJELASAN TEKNIS**

**TECHNICAL NOTES**

1. Sumber data kependudukan adalah sensus penduduk yang dilaksanakan setiap sepuluh tahun sekali dan registrasi penduduk .Sensus penduduk telah dilaksanakan sebanyak tujuh kali sejak Indonesia merdeka, yaitu tahun 1961, 1971, 1980, 1990, 2000, 2010 dan 2020. Sedangkan registrasi penduduk dilakukan oleh Dinas Kependudukan dan Pencatatan Sipil.
  2. Laju pertumbuhan penduduk adalah angka yang menunjukkan persentase p e r t a m b a h a n penduduk dalam jangka waktu tertentu.
  3. Kepadatan penduduk adalah rasio banyaknya penduduk per kilometer persegi.
  4. Rasio jenis kelamin adalah perbandingan antara penduduk laki-laki dan p e n d u d u k perempuan pada suatu wilayah dan waktu tertentu. Biasanya dinyatakan dengan banyaknya penduduk laki-laki untuk 100 penduduk perempuan.
  5. Distribusi penduduk adalah pola persebaran penduduk di suatu wilayah, baik berdasarkan batas-batas geografis maupun berdasarkan batas-batas administrasi pemerintahan.
  6. Komposisi penduduk adalah pola persebaran penduduk menurut karakteristiknya, contoh: penduduk menurut kelompok umur, penduduk menurut jenis kelamin.
1. *The source of demographic data is population census, which is conducted every ten years and population regsitration. Population Census has been conducted seven times since Indonesia's independence: 1961,1971, 1980, 1990, 2000, 2010and 2020. Population regitration conducted by Population and Civil Registration Agency.*
  2. *The growth rate of population is the number that show percentage of population growth within a specified period.*
  3. *Population density is ratio of population per square kilometer.*
  4. *Sex ratio is the ratio of males population to females population in a given area and time, usually expressed as the number of males for every 100 females.*
  5. *Population distribution is the pattern of population distribution in an area, either by geographic boundaries or by government administrative boundaries.*
  6. *Population compotition is the pattern of population distribution by its characteristics, example: population by age group, population by sex.*



7. Penduduk usia kerja adalah penduduk berumur 15 tahun dan lebih.
  8. Angkatan Kerja adalah penduduk yang bekerja, atau punya pekerjaan namun sementara tidak bekerja dan pengangguran.
  9. Bekerja adalah kegiatan ekonomi yang dilakukan oleh seseorang dengan maksud memperoleh atau membantu memperoleh pendapatan atau keuntungan, paling sedikit 1 jam (tidak terputus) dalam seminggu yang lalu. Kegiatan tersebut termasuk pola kegiatan pekerja tak dibayar yang membantu dalam suatu usaha/kegiatan ekonomi.
  10. TPT (Tingkat Pengangguran Terbuka) adalah persentase jumlah pengangguran terhadap jumlah angkatan kerja.
  11. Lapangan usaha adalah bidang kegiatan dari pekerjaan/usaha/perusahaan/kantor t e m p a t seseorang bekerja. Lapangan pekerjaan pada publikasi ini didasarkan pada Klasifikasi Baku Lapangan Usaha Indonesia (KBLI) 2009.
7. *Working age population: persons of 15 years old and over.*
  8. *Labor force: persons of 15 years old and over who, in the previous week, were working, temporarily absent from work but having jobs, and those who did not have work and were looking for work.*
  9. *Working: an activity done by a person who worked for pay or assisted others in obtaining pay or profit for the duration at least one hour during the survey week. Include an unpaid worker who help an economically activity/business.*
  10. *TPT (Unemployment Rate) is percentage of unemployment to the number of labor force.*
  11. *Industry: refers to the activity of the place of work/company/office in which a person is employed, classified according to the Indonesian Standard Industrial Classification (KBLI) 2009.*

**ULASAN**

**DESCRIPTION**

**Penduduk dan Ketenagakerjaan**

Jumlah penduduk di Kabupaten Banyumas 1 806 013 orang dengan laju pertumbuhan 0,93% tahun 2020-2022. Dari jumlah penduduk tersebut terdiri dari laki-laki 908.981 jiwa dan perempuan 897.032 jiwa, sehingga rasio jenis kelamin Banyumas adalah 101,33.

Penduduk terbanyak berada di Kecamatan Cilongok dengan persentase 6,99% dari total populasi Banyumas serta persentase paling sedikit di Kecamatan Purwojati dengan persentase 2,09%. Sedangkan kecamatan paling padat penduduk nya ada di Kecamatan Purwokerto Barat dengan nilai 7.209 orang/km<sup>2</sup>.

Berdasarkan data Sakernas yang dicacah di Bulan Agustus 2022, Ada 870. 702 orang yang termasuk angkatan kerja dan 474.019 yang termasuk bukan angkatan kerja. Dari sejumlah angkatan kerja tersebut, penduduk 15 tahun ke atas yang bekerja ada 817 989 orang. Pada periode tersebut tingkat pengangguran terbuka (tpt) adalah sebesar 6,05.

Menurut data dinas tenaga kerja, koperasi dan UKM, upah minimum regional tahun 2022 adalah Rp 1.983.262,00 meningkat dari tahun sebelumnya Rp 1.970.000,00.

**Population and Employment**

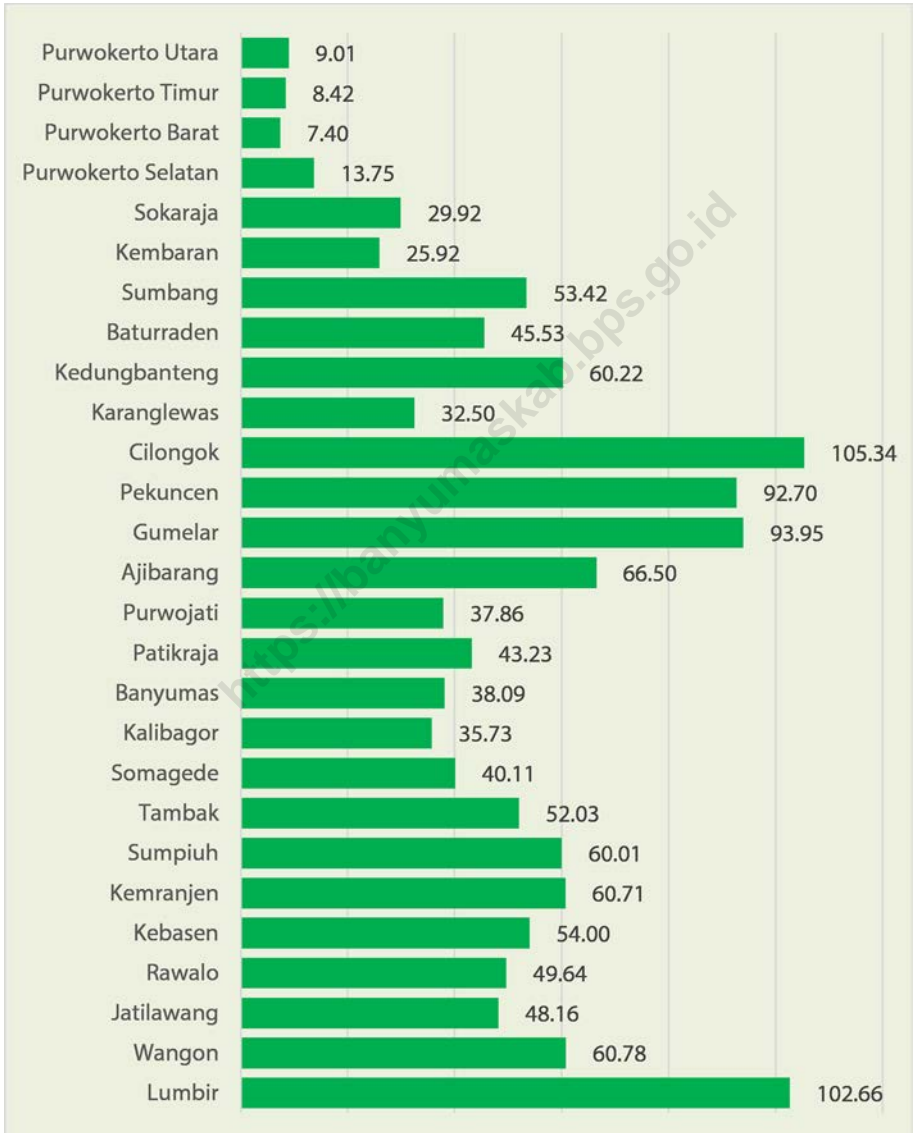
*The total population in Banyumas Regency is 1 806 013 people with a birth rate of 0.93% between 2020-2022. Of the population, there are 908.981 men and 897.032 women, so the gender ratio of Banyumas is 101.33.*

*The largest population is in Cilongok subdistrict with a percentage of 6.99% of the total population of Banyumas and the lowest percentage is in Purwojati subdistrict with a percentage 2.09%. While the most density populated sub-districts are in Purwokerto Barat subdistrict with a value of 7.209 people/km<sup>2</sup>.*

*Based on Sakernas data which was enumerated in August 2022, there were 870.702 people who belonged to the labor force and 474.019 who were not included in the labor force. Of the workforce, there are 817.989 people aged 15 years and over who work. In that period the open unemployment rate (TPT) was 6.05.*

*According to data from the Department of Manpower, Cooperatives and SMEs, the regional minimum wage in 2022 is IDR 1.983.262.00, an increase from the previous year of IDR 1.970.000.00*

**Gambar 3.1** Jumlah Penduduk Menurut Kecamatan, 2022  
**Figures 3.1** Population by Subdistrict, 2022



Catatan/Notes: -  
 Sumber/Source: Badan Pusat Statistik, Proyeksi Penduduk  
 BPS-Statistic Indonesia Population Projection

**3.1 PENDUDUK  
POPULATION**

**Tabel 3.1.1 Penduduk, Laju Pertumbuhan Penduduk, Distribusi Persentase Penduduk, Kepadatan Penduduk, Rasio Jenis Kelamin Penduduk Menurut Kecamatan di Kabupaten Banyumas, 2022**  
*Population, Population Growth Rate, Percentage Distribution of Population, Population Density, and Population Sex Ratio by Subdistrict in Banyumas Regency, 2022*

Kecamatan Subdistrict	Penduduk (Ribu) Population (Thousand)	Laju Pertumbuhan Penduduk Population Growth Rate 2020 - 2022 (%)
(1)	(2)	(3)
1 Lumbir	50 546	0,77
2 Wangon	84 755	0,72
3 Jatilawang	67 483	0,90
4 Rawalo	53 711	0,93
5 Kebasen	68 650	1,28
6 Kemranjen	73 478	0,86
7 Sumpiuh	58 580	0,85
8 Tambak	51 223	1,21
9 Somagede	38 230	1,05
10 Kalibagor	58 369	1,57
11 Banyumas	53 668	0,85
12 Patikraja	61 998	1,28
13 Purwojati	37 789	1,24
14 Ajibarang	103 490	0,65
15 Gumelar	54 347	1,06
16 Pekuncen	76 883	0,98
17 Cilongok	126 255	0,72
18 Karanglewas	68 467	1,01
19 Kedungbanteng	63 201	1,32
20 Baturraden	54 092	0,62
21 Sumbang	95 916	1,68
22 Kembaran	82 592	0,60
23 Sokaraja	90 525	0,86
24 Purwokerto Selatan	73 053	0,59
25 Purwokerto Barat	53 349	0,59
26 Purwokerto Timur	55 270	0,72
27 Purwokerto Utara	50 093	0,59
<b>Banyumas</b>	<b>1 806 013</b>	<b>0,93</b>

Lanjutan Tabel/ Continued Table 3.1.1

Kecamatan Subdistrict	Persentase Penduduk Percentage of Total Population	Kepadatan Penduduk per Km <sup>2</sup> Population Density per sq.Km	Rasio Jenis Kelamin Penduduk Population Sex ratio
(1)	(4)	(5)	(6)
1 Lumbir	2,80	492	102,15
2 Wangon	4,69	1 394	102,22
3 Jatilawang	3,74	1 401	101,74
4 Rawalo	2,97	1 082	102,07
5 Kebasen	3,80	1 272	102,49
6 Kemranjen	4,07	1 210	102,98
7 Sumpiuh	3,24	976	101,99
8 Tambak	2,84	984	100,00
9 Somagede	2,12	953	99,49
10 Kalibagor	3,23	1 634	101,33
11 Banyumas	2,97	1 409	99,92
12 Patikraja	3,43	1 434	99,86
13 Purwojati	2,09	998	101,47
14 Ajibarang	5,73	1 556	102,88
15 Gumelar	3,01	578	102,21
16 Pekuncen	4,26	829	103,28
17 Cilongok	6,99	1 199	102,62
18 Karanglewas	3,79	2 108	102,58
19 Kedungbanteng	3,50	1 050	101,03
20 Baturraden	3,00	1 188	100,84
21 Sumbang	5,31	1 796	102,60
22 Kembaran	4,57	3 186	102,55
23 Sokaraja	5,01	3 026	100,14
24 Purwokerto Selatan	4,04	5 313	99,42
25 Purwokerto Barat	2,95	7 209	98,14
26 Purwokerto Timur	3,06	6 564	97,08
27 Purwokerto Utara	2,77	5 560	96,82
<b>Banyumas</b>	<b>100,00</b>	<b>1 360</b>	<b>101,33</b>

Catatan/Notes: -

Sumber/Source: Badan Pusat Statistik, Proyeksi Penduduk  
BPS-Statistic Indonesia Population Projection

**Tabel 3.1.2** Jumlah Penduduk Menurut Kecamatan dan Jenis Kelamin di Kabupaten Banyumas, 2022  
**Table** *Population by Subdistrict and Sex in Banyumas Regency, 2022*

Kecamatan Subdistrict	Laki-Laki Male	Perempuan Female	Jumlah Total
(1)	(2)	(3)	(4)
1 Lumbir	25 542	25 004	50 546
2 Wangon	42 842	41 913	84 755
3 Jatilawang	34 033	33 450	67 483
4 Rawalo	27 131	26 580	53 711
5 Kebasen	34 747	33 903	68 650
6 Kemranjen	37 279	36 199	73 478
7 Sumpiuh	29 578	29 002	58 580
8 Tambak	25 612	25 611	51 223
9 Somagede	19 066	19 164	38 230
10 Kalibagor	29 378	28 991	58 369
11 Banyumas	26 823	26 845	53 668
12 Patikraja	30 978	31 020	61 998
13 Purwojati	19 032	18 757	37 789
14 Ajibarang	52 479	51 011	103 490
15 Gumelar	27 470	26 877	54 347
16 Pekuncen	39 061	37 822	76 883
17 Cilongok	63 943	62 312	126 255
18 Karanglewas	34 670	33 797	68 467
19 Kedungbanteng	31 763	31 438	63 201
20 Baturraden	27 159	26 933	54 092
21 Sumbang	48 573	47 343	95 916
22 Kembaran	41 815	40 777	82 592
23 Sokaraja	45 295	45 230	90 525
24 Purwokerto Selatan	36 420	36 633	73 053
25 Purwokerto Barat	26 424	26 925	53 349
26 Purwokerto Timur	27 226	28 044	55 270
27 Purwokerto Utara	24 642	25 451	50 093
<b>Banyumas</b>	<b>908 981</b>	<b>897 032</b>	<b>1 806 013</b>

**Tabel 3.1.3** Jumlah Penduduk Menurut Kelompok Umur dan Jenis Kelamin di Kabupaten Banyumas, 2022  
**Table** *Population by Age Groups and Sex in Banyumas Regency, 2022*

Kelompok Umur Age Groups	Jenis Kelamin/Sex		
	Laki-laki Male	Perempuan Female	Jumlah Total
(1)	(2)	(3)	(4)
0-4	67 713	63 706	131 419
5-9	66 151	63 329	129 480
10-14	69 328	64 750	134 078
15-19	69 515	64 710	134 225
20-24	67 894	64 624	132 518
25-29	67 153	63 766	130 919
30-34	66 393	64 557	130 950
35-39	67 896	66 696	134 592
40-44	67 061	68 172	135 233
45-49	66 149	67 484	133 633
50-54	57 635	59 623	117 258
55-59	50 895	53 422	104 317
60-64	41 947	43 952	85 899
65-69	35 104	36 207	71 311
70-74	24 384	24 941	49 325
75+	23 763	27 093	50 856
<b>Banyumas</b>	<b>908 981</b>	<b>897 032</b>	<b>1 806 013</b>

Catatan/Notes: -

Sumber/Source: Badan Pusat Statistik, Proyeksi Penduduk  
 BPS-Statistic Indonesia Population Projection

### 3.2 KETENAGAKERJAAN EMPLOYMENT

**Tabel 3.2.1** Jumlah Penduduk Berumur 15 Tahun Ke Atas Menurut Jenis Kegiatan Selama Seminggu yang Lalu dan Jenis Kelamin di Kabupaten Banyumas, 2022  
*Population Aged 15 Years and Over by Type of Activity During The Previous Week and Sex in Banyumas Regency, 2022*

Kegiatan Utama <i>Main Activity</i>	Jenis Kelamin/Sex		
	Laki-laki <i>Male</i>	Perempuan <i>Female</i>	Jumlah <i>Total</i>
(1)	(2)	(3)	(4)
<b>I. Angkatan Kerja/ Economically Active</b>	546 716	323 986	870 702
1. Bekerja/ <i>Working</i>	511 623	306 366	817 989
2. Pengangguran Terbuka/ <i>Unemployed</i>	35 093	17 620	52 713
<b>II. Bukan Angkatan Kerja/ Economically Inactive</b>	121 766	352 253	474 019
1. Sekolah/ <i>Attending School</i>	54 819	51 094	105 913
2. Mengurus Rumah Tangga/ <i>Housekeeping</i>	32 126	275 448	307 574
3. Lainnya/ <i>Others</i>	34 821	25 711	60 532
<b>Jumlah/ Total</b>	<b>668 482</b>	<b>676 239</b>	<b>1 344 721</b>
<b>Tingkat Kesempatan Kerja (TKK) <i>Employment Rate</i></b>	<b>93,58</b>	<b>94,56</b>	<b>93,95</b>
<b>Tingkat Partisipasi Angkatan Kerja (TPAK) <i>Labor Force Participation Rate (LFPR)</i></b>	<b>81,78</b>	<b>47,91</b>	<b>64,75</b>
<b>Tingkat Pengangguran Terbuka (TPT) <i>Unemployment Rate (UR)</i></b>	<b>6,42</b>	<b>5,44</b>	<b>6,05</b>

Catatan/Notes: -

Sumber/Source: BPS, Survei Angkatan Kerja Nasional (Sakernas) Agustus 2022  
*BPS-Statistic Indonesia, August 2022 National Labor Force Survey*



**Tabel** 3.2.2  
**Table**

**Penduduk Berumur 15 Tahun Ke Atas Menurut Pendidikan Tertinggi yang Ditamatkan dan Jenis Kegiatan Selama Seminggu yang Lalu di Kabupaten Banyumas, 2022**  
**Population Aged 15 Years and Over by Educational Attainment and Type of Activity During the Previous Week in Banyumas Regency, 2022**

Pendidikan Tertinggi yang Ditamatkan <i>Educational Attainment</i>	Angkatan Kerja/ <i>Economically Active</i>				Jumlah Angkatan Kerja <i>Total of Economically Active</i>	Persentase Bekerja terhadap Angkatan Kerja <i>Percentage of Working to Economically Active</i>
	Bekerja <i>Working</i>	Pengangguran		Jumlah Total		
		Pernah Bekerja Ever Worked	Tidak Pernah Bekerja Never Worked			
(1)	(2)	(3)	(4)	(5)	(6)	(7)
≤ Sekolah Dasar <i>≤ Primary School</i>	374 986	11 909	7 753	19 662	394 648	95,02
Sekolah Menengah Pertama <i>Junior High School</i>	151 663	7 681	3 830	11 511	163 174	92,95
Sekolah Menengah Atas <i>Senior High School</i>	210 453	7 377	9 346	16 723	227 176	92,64
Perguruan Tinggi <i>College</i>	80 887	1 233	3 584	4 817	85 704	94,38
<b>Jumlah/ Total</b>	<b>817 989</b>	<b>28 200</b>	<b>24 513</b>	<b>52 713</b>	<b>870 702</b>	<b>93,95</b>

Lanjutan Tabel/ Continued Table 3.2.2

Pendidikan Tertinggi yang Ditamatkan <i>Educational Attainment</i>	Bukan Angkatan Kerja <i>Non Economically Active</i>				Jumlah Total	Persentase Angkatan Kerja terhadap Penduduk Usia Kerja <i>Percentage of Economically Active to Working Age Population</i>
	Sekolah Attending School	Mengurus Rumah Tangga House- keeping	Lainnya Others	Jumlah Bukan Angkatan Kerja Total of Not Economically Active		
(1)	(8)	(9)	(10)	(11)	(12)	(13)
≤ Sekolah Dasar <i>≤ Primary School</i>	11 769	153 648	37 810	203 227	597 875	66,01
Sekolah Menengah Pertama <i>Junior High School</i>	67 949	59 678	4 958	132 585	295 759	55,17
Sekolah Menengah Atas <i>Senior High School</i>	23 442	77 758	14 831	116 031	343 207	66,19
Perguruan Tinggi <i>College</i>	2 753	16 490	2 933	22 176	107 880	79,44
<b>Jumlah/ Total</b>	<b>105 913</b>	<b>307 574</b>	<b>60 532</b>	<b>474 019</b>	<b>1 344 721</b>	<b>64,75</b>

Catatan/Notes: -

 Sumber/Source: BPS, Survei Angkatan Kerja Nasional (Sakernas) Agustus 2022  
 BPS-Statistic Indonesia, August 2022 National Labor Force Survey

**Tabel 3.2.3 Penduduk Berumur 15 Tahun Ke Atas yang Bekerja Selama Seminggu yang Lalu Menurut Status Pekerjaan Utama dan Jenis Kelamin di Kabupaten Banyuwanas, 2022**  
**Table 3.2.3 Population 15 Years of Age and Over who Worked During The Previous Week by Main Employment Status and Sex in Banyuwanas Regency, 2022**

Status Pekerjaan Utama <i>Main Employment Status</i>	Jenis Kelamin/Sex		
	Laki-laki <i>Male</i>	Perempuan <i>Female</i>	Jumlah <i>Total</i>
(1)	(2)	(3)	(4)
Berusaha Sendiri <i>Own Account Worker</i>	126 734	71 493	198 227
Berusaha dibantu buruh tidak tetap/tidak dibayar <i>Employer assisted by temporary worker/unpaid worker</i>	88 470	33 096	121 566
Berusaha dibantu buruh tetap/buruh dibayar <i>Employer assisted by permanent worker/paid worker</i>	17 826	6 151	23 977
Buruh/karyawan/pegawai <i>Employee</i>	178 846	105 907	284 753
Pekerja bebas <i>Causal worker</i>	81 389	15 348	96 737
Pekerja keluarga/tidak dibayar <i>Family worker/unpaid worker</i>	18 358	74 371	92 729
<b>Jumlah/ Total</b>	<b>511 623</b>	<b>306 366</b>	<b>817 989</b>

Catatan/Notes: -

Sumber/Sources: BPS, Survei Angkatan Kerja Nasional (Sakernas) Agustus 2022  
 BPS-Statistic Indonesia, August 2022 National Labor Force Survey

**Tabel 3.2.4**  
**Table**

**Penduduk Berumur 15 Tahun Ke Atas yang Bekerja Selama Seminggu yang Lalu Menurut Status Pekerjaan Utama dan Pendidikan Tertinggi yang Ditamatkan di Kabupaten Banyumas, 2022**

*Population 15 Years of Age and Over who Worked During The Previous Week by Main Employment and Educational Attainment in Banyumas Regency, 2022*

Status Pekerjaan Utama <i>Main Employment Status</i>	Pendidikan Tertinggi yang Ditamatkan <i>Educational Attainment</i>				Jumlah Total
	≤ Sekolah Dasar <i>≤ Primary School</i>	Sekolah Menengah Pertama <i>Junior High School</i>	Sekolah Menengah Atas <i>Senior High School</i>	Perguruan Tinggi <i>College</i>	
(1)	(2)	(3)	(4)	(5)	(6)
Berusaha Sendiri <i>Own Account Worker</i>	102 682	40 192	49 319	6 034	198 227
Berusaha dibantu buruh tidak tetap/ tidak dibayar <i>Employer assisted by temporary worker/ unpaid worker</i>	82 507	19 313	14 591	5 155	121 566
Berusaha dibantu buruh tetap/buruh dibayar <i>Employer assisted by permanent worker/ paid worker</i>	10 656	2 945	7 897	2 479	23 977
Buruh/karyawan/ pegawai <i>Employee</i>	60 498	47 925	111 470	64 860	284 753
Pekerja bebas <i>Causal worker</i>	61 486	23 309	11 942	-	96 737
Pekerja keluarga/ tidak dibayar <i>Family worker/ unpaid worker</i>	57 157	17 979	15 234	2 359	92 729
<b>Jumlah/ Total</b>	<b>374 986</b>	<b>151 663</b>	<b>210 453</b>	<b>80 887</b>	<b>817 989</b>

Catatan/Notes: -

Sumber/Source: BPS, Survei Angkatan Kerja Nasional (Sakernas) Agustus 2022  
BPS-Statistic Indonesia, August 2022 National Labor Force Survey

**Tabel 3.2.5 Penduduk Berumur 15 Tahun Ke Atas yang Bekerja Selama Seminggu yang Lalu Menurut Kelompok Umur dan Jumlah Jam Kerja Seluruhnya di Kabupaten Banyumas, 2022**  
**Table 3.2.5 Population 15 Years of Age and Over who Worked During The Previous Week by Age Group and Total Working Hours in Banyumas Regency, 2022**

Kelompok Umur Age Groups	Jumlah Jam Kerja Seluruhnya/ Total Working Hours				Jumlah Total
	0	1 - 14	15 - 34	35 +	
(1)	(2)	(3)	(4)	(5)	(6)
15-19	-	4 623	1 290	10 620	16 533
20-24	2 154	5 376	9 642	48 006	65 178
25-29	781	8 564	13 278	58 313	80 936
30-34	3 057	5 183	7 550	64 685	80 475
35-39	2 048	6 036	14 363	69 711	92 158
40-44	2 356	7 059	18 094	63 016	90 525
45-49	1 510	4 586	19 346	63 827	89 269
50-54	1 218	7 051	17 651	57 819	83 739
55-59	612	6 015	23 804	50 238	80 669
60+	2 033	12 348	60 244	63 882	138 507
<b>Jumlah/Total</b>	<b>15 769</b>	<b>66 841</b>	<b>185 262</b>	<b>550 117</b>	<b>817 989</b>

Catatan/Notes: -

Sumber/Source: BPS, Survei Angkatan Kerja Nasional (Sakernas) Agustus 2022  
 BPS-Statistic Indonesia, August 2022 National Labor Force Survey

**Tabel 3.2.6** Jumlah Pencari Kerja dan Penempatannya Menurut Kelompok Umur di Kabupaten Banyumas, 2022  
**Table** *Number of Job Applicants and Placement by Age Group in Banyumas Regency, 2022*

Uraian <i>Description</i>	Kelompok Umur/ <i>Age Group</i>					
	15-19		20-29		30-44	
	Laki-laki <i>Male</i>	Perempuan <i>Female</i>	Laki-laki <i>Male</i>	Perempuan <i>Female</i>	Laki-laki <i>Male</i>	Perempuan <i>Female</i>
(1)	(2)	(3)	(4)	(5)	(6)	(7)
Pencari kerja yang belum ditempatkan pada akhir tahun yang lalu <i>Job seekers who have not been placed at the end of last year</i>	412	346	286	873	195	412
Pencari kerja yang terdaftar pada tahun ini <i>Job seekers registered this year</i>	2 350	2 803	3 603	3 923	783	1 246
Pencari kerja yang ditempatkan dalam tahun ini <i>Job seekers placed during the year</i>	834	1 363	2 218	2 796	723	1 078
Pencari kerja yang dihapuskan dalam tahun ini <i>Job seekers eliminated during the year</i>	1 885	1 253	1 600	1 783	150	259
Pencari kerja yang belum ditempatkan pada akhir tahun ini <i>Job seekers who have not been placed by the end of this year</i>	43	533	71	217	105	321

Lanjutan Tabel/ Continued Table 3.2.6

Uraian <i>Description</i>	Kelompok Umur/Age Group					
	45-54		55+		Jumlah/Total	
	Laki-laki <i>Male</i>	Perempuan <i>Female</i>	Laki-laki <i>Male</i>	Perempuan <i>Female</i>	Laki-laki <i>Male</i>	Perempuan <i>Female</i>
(1)	(8)	(9)	(10)	(11)	(12)	(13)
Pencari kerja yang belum ditempatkan pada akhir tahun yang lalu <i>Job seekers who have not been placed at the end of last year</i>	35	62	12	9	940	1 702
Pencari kerja yang terdaftar pada tahun ini <i>Job seekers registered this year</i>	54	119	10	3	6 800	8 094
Pencari kerja yang ditempatkan dalam tahun ini <i>Job seekers placed during the year</i>	70	119	11	3	3 856	5 359
Pencari kerja yang dihapuskan dalam tahun ini <i>Job seekers eliminated during the year</i>	17	12	11	9	3 663	3 316
Pencari kerja yang belum ditempatkan pada akhir tahun ini <i>Job seekers who have not been placed by the end of this year</i>	2	50	-	-	221	1 121

Catatan/Notes: -

Sumber/Sources: Dinas Tenaga Kerja, Koperasi dan UKM Kabupaten Banyumas

Regional Office of Manpower Cooperatives, and Small and Medium Enterprises of Banyumas Regency

**Tabel 3.2.7** Jumlah Pencari Kerja dan Penempatannya Menurut Tingkat Pendidikan di Kabupaten Banyumas, 2022  
**Table** *Number of Job Applicants and Placement by Educational Attainment in Banyumas Regency, 2022*

Uraian <i>Description</i>	Kelompok Umur/ <i>Age Group</i>					
	SD/Sederajat		SMP/Sederajat		SMA/Sederajat	
	Laki-laki <i>Male</i>	Perempuan <i>Female</i>	Laki-laki <i>Male</i>	Perempuan <i>Female</i>	Laki-laki <i>Male</i>	Perempuan <i>Female</i>
(1)	(2)	(3)	(4)	(5)	(6)	(7)
Pencari kerja yang belum ditempatkan pada akhir tahun yang lalu <i>Job seekers who have not been placed at the end of last year</i>	5	96	31	85	220	672
Pencari kerja yang terdaftar pada tahun ini <i>Job seekers registered this year</i>	148	496	415	1 093	5 788	5 334
Pencari kerja yang ditempatkan dalam tahun ini <i>Job seekers placed during the year</i>	110	428	314	634	2 745	2 990
Pencari kerja yang dihapuskan dalam tahun ini <i>Job seekers eliminated during the year</i>	31	152	121	523	3 233	2 368
Pencari kerja yang belum ditempatkan pada akhir tahun ini <i>Job seekers who have not been placed by the end of this year</i>	12	12	11	21	30	648



Lanjutan Tabel/ Continued Table 3.2.7

Uraian <i>Description</i>	Kelompok Umur/Age Group					
	Diploma I		Diploma II		Diploma III	
	Laki-laki <i>Male</i>	Perempuan <i>Female</i>	Laki-laki <i>Male</i>	Perempuan <i>Female</i>	Laki-laki <i>Male</i>	Perempuan <i>Female</i>
(1)	(8)	(9)	(10)	(11)	(12)	(13)
Pencari kerja yang belum ditempatkan pada akhir tahun yang lalu <i>Job seekers who have not been placed at the end of last year</i>	11	30	8	5	194	220
Pencari kerja yang terdaftar pada tahun ini <i>Job seekers registered this year</i>	32	100	3	3	103	437
Pencari kerja yang ditempatkan dalam tahun ini <i>Job seekers placed during the year</i>	36	121	-	2	209	591
Pencari kerja yang dihapuskan dalam tahun ini <i>Job seekers eliminated during the year</i>	7	4	7	2	83	55
Pencari kerja yang belum ditempatkan pada akhir tahun ini <i>Job seekers who have not been placed by the end of this year</i>	-	5	4	4	5	11

Lanjutan Tabel/ *Continued Table* 3.2.7

Uraian <i>Description</i>	Kelompok Umur/ <i>Age Group</i>			
	Diploma IV/ Sarjana Sain Terapan		Sarjana	
	Laki-laki <i>Male</i>	Perempuan <i>Female</i>	Laki-laki <i>Male</i>	Perempuan <i>Female</i>
(1)	(14)	(15)	(16)	(17)
Pencari kerja yang belum ditempatkan pada akhir tahun yang lalu <i>Job seekers who have not been placed at the end of last year</i>	82	23	321	523
Pencari kerja yang terdaftar pada tahun ini <i>Job seekers registered this year</i>	4	118	300	492
Pencari kerja yang ditempatkan dalam tahun ini <i>Job seekers placed during the year</i>	36	110	293	505
Pencari kerja yang dihapuskan dalam tahun ini <i>Job seekers eliminated during the year</i>	6	1	172	248
Pencari kerja yang belum ditempatkan pada akhir tahun ini <i>Job seekers who have not been placed by the end of this year</i>	44	30	156	262

Lanjutan Tabel/ Continued Table 3.2.7

Uraian <i>Description</i>	Magister		Jumlah/Total	
	Laki-laki <i>Male</i>	Perempuan <i>Female</i>	Laki-laki <i>Male</i>	Perempuan <i>Female</i>
(1)	(18)	(20)	(21)	(22)
Pencari kerja yang belum ditempatkan pada akhir tahun yang lalu <i>Job seekers who have not been placed at the end of last year</i>	68	48	940	1 702
Pencari kerja yang terdaftar pada tahun ini <i>Job seekers registered this year</i>	6	22	6 799	8 095
Pencari kerja yang ditempatkan dalam tahun ini <i>Job seekers placed during the year</i>	23	68	3 766	5 449
Pencari kerja yang dihapuskan dalam tahun ini <i>Job seekers eliminated during the year</i>	13	2	3 673	3 355
Pencari kerja yang belum ditempatkan pada akhir tahun ini <i>Job seekers who have not been placed by the end of this year</i>	38	-	300	993

Catatan/Notes: -

Sumber/Source: Dinas Tenaga Kerja, Koperasi dan UKM Kabupaten Banyumas  
Regional Office of Manpower Cooperatives, and Small and Medium Enterprises of Banyumas Regency

**Tabel 3.2.8** Jumlah Lowongan Pekerjaan Menurut Sektor Lapangan Usaha di Kabupaten Banyumas, 2022  
**Number of Job Vacancies by Industry in Banyumas Regency, 2022**

Uraian Description	Pertanian, Kehutanan, dan Perikanan <i>Agriculture, Forestry, and Fishing</i>		Pertambangan dan Penggalian <i>Mining and Quarrying</i>		Industri Pengolahan <i>Manufacturing</i>	
	Laki-laki Male	Perempuan Female	Laki-laki Male	Perempuan Female	Laki-laki Male	Perempuan Female
(1)	(2)	(3)	(4)	(5)	(6)	(7)
Sisa Lowongan Akhir Tahun Lalu <i>Job vacancies last year</i>	9	1	-	-	247	40
Lowongan Terdaftar Tahun ini <i>Job vacancies registered in this year</i>	195	52	6	-	1977	2146
Lowongan dipenuhi tahun ini <i>Job vacancies placed in this year</i>	165	41	3	-	1767	1990
Lowongan dihapuskan tahun ini <i>Deleted job vacancies in this year</i>	35	11	1	-	454	192
Sisa lowongan akhir tahun ini <i>Job vacancies in this year</i>	4	1	2	-	3	4

Lanjutan Tabel/ Continued Table 3.2.8

Uraian Description	Pengadaan Listrik dan Gas Electricity and Gas		Pengadaan Air; Pengelolaan Sampah, Limbah, dan Daur Ulang Water Supply; Sewerage, Waste Management, and Remediation Activities		Kontruksi Construction	
	Laki-laki Male	Perempuan Female	Laki-laki Male	Perempuan Female	Laki-laki Male	Perempuan Female
(1)	(8)	(9)	(10)	(11)	(12)	(13)
Sisa Lowongan Akhir Tahun Lalu <i>Job vacancies last year</i>	4	3	-	-	8	-
Lowongan Terdaftar Tahun ini <i>Job vacancies registered in this year</i>	18	9	16	14	87	14
Lowongan dipenuhi tahun ini <i>Job vacancies placed in this year</i>	6	3	10	10	71	14
Lowongan dihapuskan tahun ini <i>Deleted job vacancies in this year</i>	15	9	4	3	17	-
Sisa lowongan akhir tahun ini <i>Job vacancies in this year</i>	1	-	2	1	7	-

Lanjutan Tabel/ *Continued Table* 3.2.8

Uraian <i>Description</i>	Perdagangan Besar dan Eceran; Reparasi Mobil dan Sepeda Motor <i>Wholesale dan Retail Trade; Repair of Motor Vehicles and Motorcycles</i>		Transportasi dan Pergudangan <i>Transportation and Storage</i>		Penyediaan Akomodasi dan Makan Minum <i>Accommodation and Food Service Activities</i>	
	Laki-laki <i>Male</i>	Perempuan <i>Female</i>	Laki-laki <i>Male</i>	Perempuan <i>Female</i>	Laki-laki <i>Male</i>	Perempuan <i>Female</i>
(1)	(14)	(15)	(16)	(17)	(18)	(19)
Sisa Lowongan Akhir Tahun Lalu <i>Job vacancies last year</i>	28	4	-	-	16	3
Lowongan Terdaftar Tahun ini <i>Job vacancies registered in this year</i>	517	390	64	21	108	204
Lowongan dipenuhi tahun ini <i>Job vacancies placed in this year</i>	479	353	52	11	74	142
Lowongan dihapuskan tahun ini <i>Deleted job vacancies in this year</i>	64	39	8	10	46	62
Sisa lowongan akhir tahun ini <i>Job vacancies in this year</i>	2	2	4	-	4	3

Lanjutan Tabel/ Continued Table 3.2.8

Uraian <i>Description</i>	Informasi dan Komunikasi <i>Information and Communication</i>		Jasa Keuangan dan Asuransi <i>Financial and Insurance Activities</i>		Real Estate <i>Real Estate Activities</i>	
	Laki-laki <i>Male</i>	Perempuan <i>Female</i>	Laki-laki <i>Male</i>	Perempuan <i>Female</i>	Laki-laki <i>Male</i>	Perempuan <i>Female</i>
(1)	(20)	(21)	(22)	(23)	(24)	(25)
Sisa Lowongan Akhir Tahun Lalu <i>Job vacancies last year</i>	-	-	19	4	-	-
Lowongan Terdaftar Tahun ini <i>Job vacancies registered in this year</i>	127	53	70	139	3	15
Lowongan dipenuhi tahun ini <i>Job vacancies placed in this year</i>	116	35	57	91	1	4
Lowongan dihapuskan tahun ini <i>Deleted job vacancies in this year</i>	9	16	28	49	2	10
Sisa lowongan akhir tahun ini <i>Job vacancies in this year</i>	2	2	4	3	-	1

Lanjutan Tabel/ *Continued Table* 3.2.8

Uraian <i>Description</i>	Jasa Profesional, ilmiah dan teknis		Jasa Persewaan, Ketenagakerjaan, Agen Perjalanan dan Penunjang Usaha Lainnya		Administrasi Pemerintahan, Pertahanan dan Jaminan Sosial Wajib	
	Laki-laki <i>Male</i>	Perempuan <i>Female</i>	Laki-laki <i>Male</i>	Perempuan <i>Female</i>	Laki-laki <i>Male</i>	Perempuan <i>Female</i>
(1)	(26)	(27)	(28)	(29)	(30)	(31)
Sisa Lowongan Akhir Tahun Lalu <i>Job vacancies last year</i>	10	-	32	5	26	4
Lowongan Terdaftar Tahun ini <i>Job vacancies registered in this year</i>	18	27	100	147	101	143
Lowongan dipenuhi tahun ini <i>Job vacancies placed in this year</i>	17	27	77	78	96	139
Lowongan dihapuskan tahun ini <i>Deleted job vacancies in this year</i>	11	-	54	71	31	8
Sisa lowongan akhir tahun ini <i>Job vacancies in this year</i>	-	-	1	3	-	-



Lanjutan Tabel/ Continued Table 3.2.8

Uraian <i>Description</i>	Jasa Pendidikan		Jasa Kesehatan dan Kegiatan Sosial		Kebudayaan, Hiburan dan Rekreasi	
	Laki-laki <i>Male</i>	Perempuan <i>Female</i>	Laki-laki <i>Male</i>	Perempuan <i>Female</i>	Laki-laki <i>Male</i>	Perempuan <i>Female</i>
(1)	(32)	(33)	(34)	(35)	(36)	(37)
Sisa Lowongan Akhir Tahun Lalu <i>Job vacancies last year</i>	6	7	11	95	4	-
Lowongan Terdaftar Tahun ini <i>Job vacancies registered in this year</i>	90	61	253	1 012	105	39
Lowongan dipenuhi tahun ini <i>Job vacancies placed in this year</i>	75	38	231	966	86	29
Lowongan dihapuskan tahun ini <i>Deleted job vacancies in this year</i>	19	25	31	140	18	10
Sisa lowongan akhir tahun ini <i>Job vacancies in this year</i>	2	5	2	1	5	0

Lanjutan Tabel/ *Continued Table* 3.2.8

Uraian <i>Description</i>	Kegiatan Jasa Lainnya		Jasa Perorangan yang Melayani Rumah Tangga; Kegiatan yang Menghasilkan Barang dan Jasa Oleh Rumah Tangga yang Digunakan Sendiri Untuk Memenuhi Kebutuhan	
	Laki-laki <i>Male</i>	Perempuan <i>Female</i>	Laki-laki <i>Male</i>	Perempuan <i>Female</i>
(1)	(38)	(39)	(40)	(41)
Sisa Lowongan Akhir Tahun Lalu <i>Job vacancies last year</i>	5	3	19	-
Lowongan Terdaftar Tahun ini <i>Job vacancies registered in this year</i>	335	300	143	1 391
Lowongan dipenuhi tahun ini <i>Job vacancies placed in this year</i>	253	238	130	1 240
Lowongan dihapuskan tahun ini <i>Deleted job vacancies in this year</i>	79	63	30	150
Sisa lowongan akhir tahun ini <i>Job vacancies in this year</i>	8	2	2	1

Lanjutan Tabel/ Continued Table 3.2.8

Uraian <i>Description</i>	Kegiatan Badan Internasional dan Badan Ekstra Internasional Lainnya		Jumlah <i>Total</i>	
	Laki-laki <i>Male</i>	Perempuan <i>Female</i>	Laki-laki <i>Male</i>	Perempuan <i>Female</i>
(1)	(42)	(43)	(44)	(45)
Sisa Lowongan Akhir Tahun Lalu <i>Job vacancies last year</i>	-	-	444	169
Lowongan Terdaftar Tahun ini <i>Job vacancies registered in this year</i>	-	-	4 333	6 177
Lowongan dipenuhi tahun ini <i>Job vacancies placed in this year</i>	-	-	3 766	5 449
Lowongan dihapuskan tahun ini <i>Deleted job vacancies in this year</i>	-	-	956	868
Sisa lowongan akhir tahun ini <i>Job vacancies in this year</i>	-	-	55	29

Catatan/Notes: -

Sumber/Source: Dinas Tenaga Kerja, Koperasi dan UKM Kabupaten Banyumas  
Regional Office of Manpower Cooperatives, and Small and Medium Enterprises of Banyumas Regency

**Tabel 3.2.9 Upah Minimum Regional (UMR) Menurut Bulan di Kabupaten Banyumas (rupiah), 2020 - 2022**  
**Table Regional Minimum Wages by Month in Banyumas Regency (rupiah), 2020 - 2022**

Bulan/ Month	Upah Minimum Regional/Regional Minimum Wages		
	2020	2021	2022
(1)	(2)	(3)	(4)
Januari/January	1 900 000	1 970 000	1 983 262
Februari/February	1 900 000	1 970 000	1 983 262
Maret/March	1 900 000	1 970 000	1 983 262
April/April	1 900 000	1 970 000	1 983 262
Mei/May	1 900 000	1 970 000	1 983 262
Juni/June	1 900 000	1 970 000	1 983 262
Juli/July	1 900 000	1 970 000	1 983 262
Agustus/August	1 900 000	1 970 000	1 983 262
September/September	1 900 000	1 970 000	1 983 262
Oktober/October	1 900 000	1 970 000	1 983 262
November/November	1 900 000	1 970 000	1 983 262
Desember/December	1 900 000	1 970 000	1 983 262

Catatan/Notes: -

Sumber/Source: Dinas Tenaga Kerja, Koperasi dan UKM Kabupaten Banyumas  
 Regional Office of Manpower Cooperatives, and Small and Medium Enterprises of Banyumas Regency



## Penduduk Miskin di Kabupaten Banyumas

**Berkurang**  
kondisi maret 2022

*Poor people in Banyumas Regency  
decreases in march 2022*



**220,5** <sup>Orang</sup> <sub>people</sub> Jumlah Penduduk Miskin  
di Kabupaten Banyumas  
kondisi maret 2022

*Poor people in Banyumas Regency condition  
in march 2022*

Berkurang  
**12,4 ribu jiwa**  
dibandingkan maret 2021  
*Decrease 12,4 thousand people  
compare march 2021*

Berkurang  
**5,3 ribu jiwa**  
dibandingkan maret 2020  
*Decrease 5,3 thousand people  
compare march 2020*

**12,84%**

Persentase Penduduk Miskin  
di Kabupaten Banyumas  
2022

*Percentage of poor people in Banyumas Regency, 2022*





## PENJELASAN TEKNIS

## TECHNICAL NOTES

1. Tidak/belum pernah sekolah adalah mereka yang tidak pernah atau belum pernah terdaftar dan tidak pernah atau belum pernah aktif mengikuti pendidikan di suatu jenjang pendidikan formal. Termasuk juga yang tamat/belum tamat taman kanak-kanak tetapi tidak melanjutkan ke sekolah dasar.
  2. Masih bersekolah adalah mereka yang terdaftar dan aktif mengikuti pendidikan formal dan nonformal (Paket A, B, atau C), baik pendidikan dasar, menengah maupun pendidikan tinggi. Bagi mahasiswa yang sedang cuti dianggap masih bersekolah.
  3. Tidak bersekolah lagi adalah mereka yang pernah terdaftar dan aktif mengikuti pendidikan di suatu jenjang pendidikan formal dan nonformal (Paket A, B, atau C), tetapi pada saat pencacahan tidak lagi terdaftar dan tidak aktif mengikuti pendidikan.
  4. Tamatsekolah adalah menyelesaikan pelajaran yang ditandai dengan lulus ujian akhir pada kelas atau tingkat terakhir suatu jenjang pendidikan di sekolah negeri maupun swasta dengan mendapatkan tanda tamat belajar/ijazah. Seseorang yang belum mengikuti pelajaran pada kelas tertinggi tetapi telah mengikuti ujian akhir dan lulus dianggap tamat sekolah.
1. *Not/never attending school is someone who has never attended or never been registered in a formal education, such as primary, secondary, and tertiary education. Those who just completed kindergarten are considered as never attended school.*
  2. *Attending school is someone who is currently attending primary, secondary, or tertiary education, including package A, package B, or package C. College student who postpones his/her study is considered as attending school.*
  3. *Not attending school anymore is someone who had enrolled and participated in formal and non-formal education in the past including package A, package B, or package C, but currently does not attend school.*
  4. *Completed particular level of education is someone who has completed particular level of education in private or public school and accepting graduation certificate. Someone who has never attended the highest grade but passed the final exam is considered as completed particular level of education.*



5. Jalur Pendidikan di Indonesia terdiri atas 1) pendidikan formal, 2) pendidikan nonformal, dan 3) pendidikan informal yang ketiganya dapat saling melengkapi dan memperkaya (Undang-Undang No. 20 Tahun 2013 tentang Sistem Pendidikan Nasional).
  6. Jenjang Pendidikan Formal terdiri atas pendidikan dasar, pendidikan menengah, dan pendidikan tinggi. Jenis pendidikan yang diajarkan mencakup pendidikan umum, kejuruan, akademik, profesi, vokasi, keagamaan, dan khusus.
    - a. Pendidikan Dasar berbentuk Sekolah Dasar (SD) dan Madrasah Ibtidaiyah (MI) atau bentuk lain yang sederajat serta Sekolah Menengah Pertama (SMP) dan Madrasah Tsanawiyah (MTs), atau bentuk lain yang sederajat.
    - b. Pendidikan Menengah berbentuk Sekolah Menengah Atas (SMA), Madrasah Aliyah (MA), Sekolah Menengah Kejuruan (SMK), dan Madrasah Aliyah Kejuruan (MAK), atau bentuk lain yang sederajat.
    - c. Pendidikan Tinggi merupakan jenjang pendidikan setelah pendidikan menengah yang mencakup program pendidikan diploma, sarjana, magister, spesialis, dan doktor yang diselenggarakan oleh perguruan tinggi. Perguruan tinggi dapat berbentuk akademi, politeknik, sekolah tinggi, institut, atau universitas.
5. *The Education System in Indonesia consists of 1) a formal education, 2) non-formal education, and 3) informal education that all three can be complementary and enriching (Law No. 20 Year 2013 about The National Education System).*
  6. *The Formal Education Level consists of primary education, secondary education, and high education. The kind of education that taught consists of general education, vocational, academic, professional, religious, and specific education.*
    - a. *The Primary Education consists of Elementary School and Islamic Elementary School or other equivalent forms and Junior High School and MTs, or other equivalent forms.*
    - b. *The Secondary Education consists of the senior high school, MA, Vocational School, and Vocational Madrasah Aliyah, or other equivalent forms*
    - c. *The High Education consists of the education level after the secondary education that consists of diplomas, bachelor, master, specialist, and doctoral degrees that are held by the college. The colleges can be academy, polytechnic, high school, institute, or university.*

7. Rumah Sakit adalah tempat pemeriksaan dan perawatan kesehatan, biasanya berada di bawah pengawasan dokter/tenaga medis, yang melayani penderita yang sakit untuk berobat rawat jalan atau rawat inap.
  8. Rumah Sakit Bersalin adalah rumah sakit khusus untuk persalinan, dilengkapi pelayanan spesialis pemeriksaan kehamilan, persalinan, rawat inap dan rawat jalan ibu dan anak yang berada di bawah pengawasan dokter spesialis kandungan.
  9. Rumah Bersalin adalah sarana pelayanan kesehatan dengan izin sebagai rumah bersalin, dilengkapi pelayanan pemeriksaan kehamilan, persalinan serta pemeriksaan ibu dan anak yang berada di bawah pengawasan bidan senior.
  10. Puskesmas (Pusat Kesehatan Masyarakat) adalah unit pelaksana teknis dinas kesehatan kabupaten/kota yang mempunyai fungsi utama sebagai penyelenggara pelayanan kesehatan tingkat pertama. Wilayah kerja puskesmas maksimal adalah satu kecamatan dan untuk dapat menjangkau wilayah kerjanya, puskesmas mempunyai jaringan pelayanan yang meliputi unit Puskesmas Pembantu (Pustu), unit Puskesmas Keliling (Puskel), dan unit bidan desa/komunitas (Peraturan Menteri Kesehatan RI No. 75 Tahun 2014 Tentang Pusat Kesehatan Masyarakat).
7. *Hospital is a place for health check, usually controlled/supervised by doctors/medical personnel to serve the ill patients to get outpatient or inpatient treatment services.*
  8. *Maternity Hospital is a specialized hospital for childbirth, has specialist inspection service to pregnancy, childbirth, hospitalization and outpatient for mothers and children that is under the supervision of an obstetrician.*
  9. *Maternity House is health care facility with a license as a maternity house, equipped with prenatal care, childbirth and examination of mothers and children which is under the supervision of a senior midwife.*
  10. *Public Health Center is technical implementation unit of regency health department that have the primary function as a first-level health care providers. The working area standard of public health center is one district and to reach their working areas, public health centers have a service network covering subsidiary of public health center, mobile public health center units, and midwife units (Regulation of the Minister of Health of Indonesia Number 75 Year 2014 about Public Health Center).*

11. Peristiwa tindak pidana yang dilaporkan ialah setiap peristiwa yang diterima kepolisian dari laporan masyarakat, atau peristiwa dimana pelakunya tertangkap tangan oleh kepolisian.
  12. Jumlah tindak pidana menggambarkan jumlah kasus tindak pidana yang terjadi pada kurun waktu tertentu.
  13. Resiko penduduk terjadi tindak pidana per 100.000 penduduk = (Jumlah tindak pidana tahun t) / (Jumlah penduduk tahun t) × 100.000 Resiko penduduk terjadi tindak pidana per 100.000 penduduk mengindikasikan peluang penduduk berisiko terkena tindak pidana. Biasanya dinyatakan dalam setiap 100.000 penduduk.
  14. Untuk mengukur kemiskinan, BPS menggunakan konsep kemampuan memenuhi kebutuhan dasar (basic needs approach). Dengan pendekatan ini, kemiskinan dipandang sebagai ketidakmampuan dari sisi ekonomi untuk memenuhi kebutuhan dasar makanan dan bukan makanan yang diukur dari sisi pengeluaran. Metode yang digunakan adalah menghitung Garis Kemiskinan (GK), yang terdiri dari dua komponen yaitu Garis Kemiskinan Makanan (GKM) dan Garis Kemiskinan Non-Makanan (GKNM). Penghitungan Garis Kemiskinan dilakukan secara terpisah untuk daerah perkotaan dan perdesaan.
11. *Reported crime incidence includes all criminal cases reported and received by police office, and all crimes caught by police.*
  12. *Crime total refers to the number of criminal cases occurring during a given period.*
  13. *Crime rate = (Number of criminal cases year t) / (Total population year t) × 100.000 Crime rate indicates the probability of population exposed to risk of crime, expressed in every 100,000 people.*
  14. *To measure poverty, BPS- Statistics Indonesia has used the concept of basic needs approach. Therefore, poverty is viewed as economic inability to fulfill food and non-food basic needs which are measured by consumption/expenditure. The method used is calculating poverty line, which consists of two components that are Food Poverty Line (FPL) and Non-Food Poverty Line (NFPL). The poverty line was calculated separately for urban and rural areas.*

15. Penduduk miskin adalah penduduk yang memiliki rata-rata pengeluaran per kapita per bulan di bawah Garis Kemiskinan.
  16. Garis Kemiskinan Makanan (GKM) merupakan nilai pengeluaran kebutuhan minimum makanan yang disetarakan dengan 2.100 kkalori per kapita per hari. Garis Kemiskinan Non-Makanan (GKNM) adalah kebutuhan minimum untuk perumahan, sandang, pendidikan, kesehatan, dan kebutuhan dasar lainnya.
15. *A person whose expenditure per capita per month is below the poverty line is considered to be poor.*
  16. *The Food Poverty Line refers to the daily minimum requirement of 2,100 kcal per capita per day. The Non-Food Poverty Line refers to the minimum requirement for household necessities for clothing, education, health, and other basic individual needs.*

<https://banyumaskab.bps.go.id>

## ULASAN

## DESCRIPTION

**Pendidikan**

Pendidikan memiliki peran sebagai pembentuk sumber daya manusia yang cerdas, unggul, dan berkualitas. Untuk mencapai hal tersebut diperlukan fasilitas pendidikan dan tenaga pengajar, pada tahun 2022 jumlah fasilitas pendidikan (sekolah) di Banyumas pada jenjang SD adalah 811, SMP sebanyak 161, SMA/SMK adalah 116. Sementara itu jumlah guru pada jenjang SD adalah 8.015, SMP sebanyak 3.484, dan SMA adalah 3.570.

**Kesehatan**

Tenaga kesehatan di Kabupaten Banyumas terdiri dari 1.002 dokter, 3.619 perawat, 1.347 bidan, 722 apoteker, dan 199 ahli gizi. Sementara itu terdapat 18 rumah sakit umum, 7 rumah sakit khusus, 40 puskesmas, dan 91 klinik pengobatan.

**Kemiskinan**

Pada tahun 2022, Pandemi covid belum sepenuhnya berakhir, hal ini menyebabkan permasalahan di berbagai hal salah satunya adalah permasalahan kemiskinan di Banyumas, pada tahun 2020 persentase penduduk miskin 13,26%, pada tahun 2021 meningkat menjadi 13,66%, dan pada tahun 2022 turun menjadi 12,84%. Pada tahun tersebut juga Indeks Kedalaman Kemiskinan 1,75 dan Indeks Keparahan Kemiskinan sebesar 0,35.

**Education**

*Education has a role as forming intelligent, superior, and quality human resources. To achieve this, educational facilities and teaching staff are needed, in 2022 the number of educational facilities (schools) in Banyumas at the elementary level is 811, SMP is 161, SMA/SMK is 116. Meanwhile the number of teachers at SD level is 8.015, SMP as many 3.484, and SMA is 3.570.*

**Health**

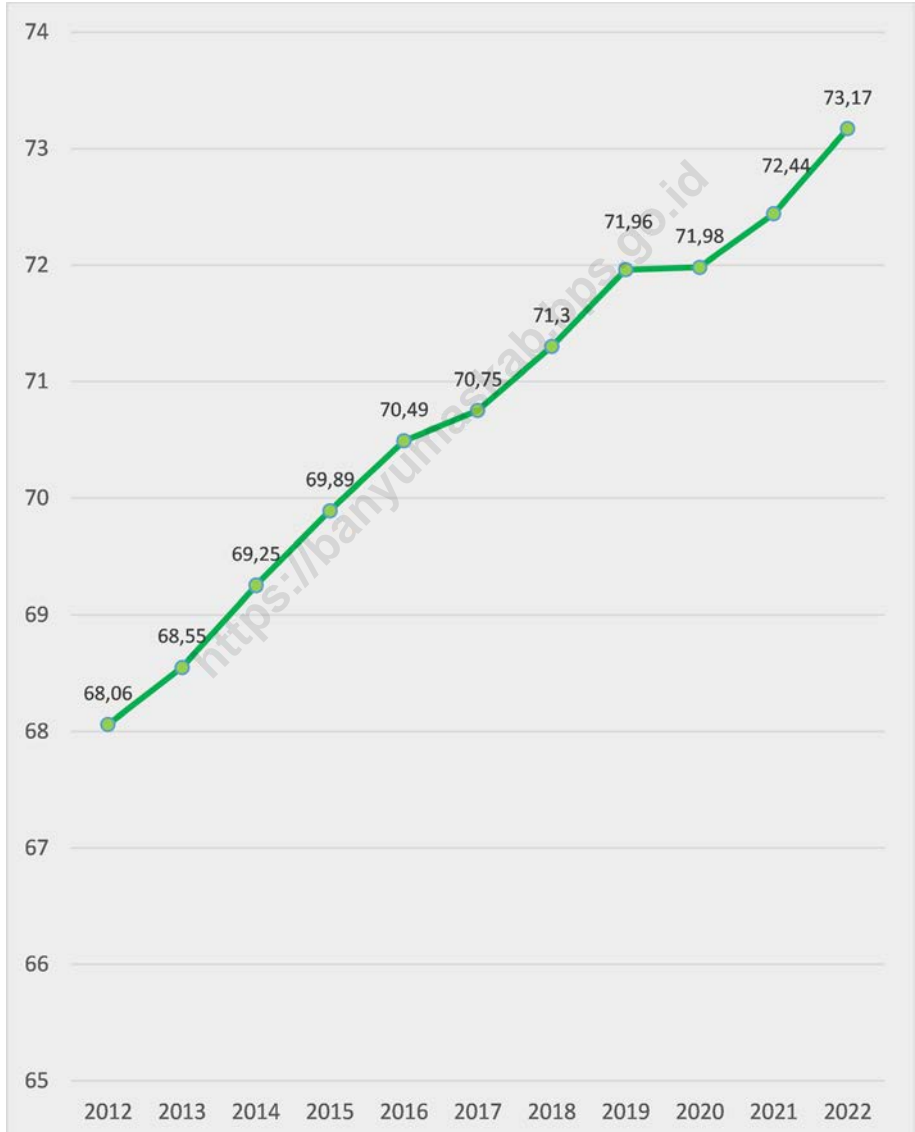
*Health workers in Banyumas Regency consist of 1.002 doctors, 3.619 nurses, 1.347 midwives, 722 pharmacists, and 199 nutritionists. Meanwhile, there are 18 general hospitals, 7 special hospitals, 40 health centers, and 91 medical clinics.*

**Poverty**

*In 2022, the covid pandemic has not ended, this has caused problems in various ways, one of which is the problem of poverty in Banyumas, in 2020 the percentage of poor people is 13.26%, in 2021 it increases to 13.66%, and in 2022 it is getting worse decreased to 12.84%. In the same year the Poverty Depth Index was 1.75 and the Poverty Severity Index was 0.35.*

**Gambar** 4.1  
**Figures**

**Indeks Pembangunan Manusia Kabupaten Banyumas, 2012-2022**  
*Human Development Index of Banyumas Regency, 2012-2022*



Catatan/Notes: -

Sumber/Source: BPS, Survei Sosial Ekonomi Nasional/BPS-Statistics Indonesia national Economy Survey

#### 4.1 PENDIDIKAN EDUCATION

**Tabel 4.1.1** Jumlah Sekolah, Guru dan Murid Taman Kanak-kanak (TK) di Bawah Kementerian Pendidikan, Kebudayaan, Riset, dan Teknologi Menurut Kecamatan di Kabupaten Banyumas, 2021/2022 dan 2022/2023  
*Number of Schools, Teachers, and Pupils in Kindergarten Under The Ministry of Education, Culture, Research, and Technology by Subdistrict in Banyumas Regency, 2021/2022 and 2022/2023*

Kecamatan Subdistrict	Negeri/Public		Sekolah/Schools Swasta/Private		Jumlah/Total	
	2021/2022	2022/2023	2021/2022	2022/2023	2021/2022	2022/2023
(1)	(2)	(3)	(4)	(5)	(6)	(7)
1 Lumbir	-	-	13	13	13	13
2 Wangon	-	-	23	23	23	23
3 Jatilawang	-	-	15	15	15	15
4 Rawalo	-	-	21	21	21	21
5 Kebasen	-	-	28	28	28	28
6 Kemranjen	-	-	25	26	25	26
7 Sumpiuh	-	-	21	21	21	21
8 Tambak	1	1	13	13	14	14
9 Somagede	-	-	19	19	19	19
10 Kalibagor	-	-	16	16	16	16
11 Banyumas	-	-	26	26	26	26
12 Patikraja	-	-	26	26	26	26
13 Purwojati	1	1	13	13	14	14
14 Ajibarang	-	-	31	33	31	33
15 Gumelar	-	-	22	22	22	22
16 Pekuncen	-	-	22	23	22	23
17 Cilongok	-	-	54	54	54	54
18 Karanglewas	-	-	24	24	24	24
19 Kedungbanteng	-	-	21	21	21	21
20 Baturraden	-	-	19	19	19	19
21 Sumbang	-	-	21	21	21	21
22 Kembaran	-	-	27	27	27	27
23 Sokaraja	-	-	27	27	27	27
24 Purwokerto Selatan	1	1	29	29	30	30
25 Purwokerto Barat	1	1	22	22	23	23
26 Purwokerto Timur	1	1	27	26	28	27
27 Purwokerto Utara	1	1	16	16	17	17
<b>Banyumas</b>	<b>6</b>	<b>6</b>	<b>621</b>	<b>624</b>	<b>627</b>	<b>630</b>

Lanjutan Tabel/ Continued Table 4.1.1

Kecamatan Subdistrict	Guru <sup>1</sup> /Teachers <sup>1</sup>					
	Negeri/Public		Swasta/Private		Jumlah/Total	
	2021/2022	2022/2023	2021/2022	2022/2023	2021/2022	2022/2023
(1)	(8)	(9)	(10)	(11)	(12)	(13)
1 Lumbir	-	-	28	30	28	30
2 Wangon	-	-	74	69	74	69
3 Jatilawang	-	-	41	42	41	42
4 Rawalo	-	-	54	54	54	54
5 Kebasen	-	-	85	89	85	89
6 Kemranjen	-	-	70	77	70	77
7 Sumpiuh	-	-	52	50	52	50
8 Tambak	6	6	28	33	34	39
9 Somagede	-	-	50	48	50	48
10 Kalibagor	-	-	52	50	52	50
11 Banyumas	-	-	85	79	85	79
12 Patikraja	-	-	63	62	63	62
13 Purwojati	3	4	39	38	42	42
14 Ajibarang	-	-	88	91	88	91
15 Gumelar	-	-	51	50	51	50
16 Pekuncen	-	-	51	53	51	53
17 Cilongok	-	-	155	153	155	153
18 Karanglewas	-	-	73	73	73	73
19 Kedungbanteng	-	-	48	49	48	49
20 Baturraden	-	-	69	71	69	71
21 Sumbang	-	-	68	69	68	69
22 Kembaran	-	-	87	89	87	89
23 Sokaraja	-	-	97	100	97	100
24 Purwokerto Selatan	9	12	110	112	119	124
25 Purwokerto Barat	9	7	69	73	78	80
26 Purwokerto Timur	10	10	138	136	148	146
27 Purwokerto Utara	6	6	65	71	71	77
<b>Banyumas</b>	<b>43</b>	<b>45</b>	<b>1 890</b>	<b>1 911</b>	<b>1 933</b>	<b>1 956</b>



Lanjutan Tabel/ Continued Table 4.1.1

Kecamatan Subdistrict	Murid/Pupils					
	Negeri/Public		Swasta/Private		Jumlah/Total	
	2021/2022	2022/2023	2021/2022	2022/2023	2021/2022	2022/2023
(1)	(14)	(15)	(16)	(17)	(18)	(19)
1 Lumbir	-	-	269	328	269	328
2 Wangon	-	-	770	823	770	823
3 Jatilawang	-	-	404	430	404	430
4 Rawalo	-	-	537	585	537	585
5 Kebasen	-	-	1 053	1 123	1 053	1 123
6 Kemranjen	-	-	803	813	803	813
7 Sumpiuh	-	-	610	683	610	683
8 Tambak	46	59	312	323	358	382
9 Somagede	-	-	580	563	580	563
10 Kalibagor	-	-	549	565	549	565
11 Banyumas	-	-	789	855	789	855
12 Patikraja	-	-	652	678	652	678
13 Purwojati	33	37	421	379	454	416
14 Ajibarang	-	-	900	1 067	900	1 067
15 Gumelar	-	-	518	492	518	492
16 Pekuncen	-	-	666	664	666	664
17 Cilongok	-	-	1 768	1 854	1 768	1 854
18 Karanglewas	-	-	749	860	749	860
19 Kedungbanteng	-	-	626	806	626	806
20 Baturraden	-	-	728	785	728	785
21 Sumbang	-	-	766	897	766	897
22 Kembaran	-	-	949	973	949	973
23 Sokaraja	-	-	965	1 069	965	1 069
24 Purwokerto Selatan	95	134	1 067	1 145	1 162	1 279
25 Purwokerto Barat	78	81	681	764	759	845
26 Purwokerto Timur	96	125	1 224	1 446	1 320	1 571
27 Purwokerto Utara	56	71	636	725	692	796
<b>Banyumas</b>	<b>404</b>	<b>507</b>	<b>19 992</b>	<b>21 695</b>	<b>20 396</b>	<b>22 202</b>

Catatan/Notes: <sup>1</sup> Jumlah guru termasuk kepala sekolah dan guru  
*The total of teachers including headmaster and teacher*

Sumber/Source: Kementerian Pendidikan, Kebudayaan, Riset, dan Teknologi, Sistem Data Pokok Pendidikan, data semester ganjil laporan sampai dengan 30 November 2022  
*Ministry of Education, Culture, Research, and Technology, Basic Education Data System, odd semester report data up to 30 November 2022*

**Tabel 4.1.2**  
**Table**

**Jumlah Sekolah, Guru dan Murid Raudatul Athfal (RA) di Bawah Kementerian Agama Menurut Kecamatan di Kabupaten Banyumas, 2021/2022 dan 2022/2023**  
**Number of Schools, Teachers, and Pupils in Raudatul Athfal (RA) Under The Ministry of Religious Affairs by Subdistrict in Banyumas Regency, 2021/2022 and 2022/2023**

Kecamatan Subdistrict	Sekolah/Schools					
	Negeri/Public		Swasta/Private		Jumlah/Total	
	2021/2022	2022/2023	2021/2022	2022/2023	2021/2022	2022/2023
(1)	(2)	(3)	(4)	(5)	(6)	(7)
1 Lumbir	-	-	4	4	4	4
2 Wangon	-	-	5	5	5	5
3 Jatilawang	-	-	19	19	19	19
4 Rawalo	-	-	12	12	12	12
5 Kebasen	-	-	2	3	2	3
6 Kemranjen	-	-	6	6	6	6
7 Sumpiuh	-	-	6	6	6	6
8 Tambak	-	-	7	7	7	7
9 Somagede	-	-	-	-	-	-
10 Kalibagor	-	-	7	8	7	8
11 Banyumas	-	-	2	2	2	2
12 Patikraja	-	-	7	8	7	8
13 Purwojati	-	-	6	6	6	6
14 Ajibarang	-	-	11	11	11	11
15 Gumelar	-	-	1	1	1	1
16 Pekuncen	-	-	10	11	10	11
17 Cilongok	-	-	3	3	3	3
18 Karanglewas	-	-	7	7	7	7
19 Kedungbanteng	-	-	4	4	4	4
20 Baturraden	-	-	-	-	-	-
21 Sumbang	-	-	7	9	7	9
22 Kembaran	-	-	14	14	14	14
23 Sokaraja	-	-	12	12	12	12
24 Purwokerto Selatan	-	-	-	-	-	-
25 Purwokerto Barat	-	-	1	1	1	1
26 Purwokerto Timur	-	-	-	-	-	-
27 Purwokerto Utara	-	-	-	-	-	-
<b>Banyumas</b>	-	-	<b>153</b>	<b>159</b>	<b>153</b>	<b>159</b>

Lanjutan Tabel/ Continued Table 4.1.2

Kecamatan Subdistrict	Guru <sup>1</sup> /Teachers <sup>1</sup>					
	Negeri/Public		Swasta/Private		Jumlah/Total	
	2021/2022	2022/2023	2021/2022	2022/2023	2021/2022	2022/2023
(1)	(8)	(9)	(10)	(11)	(12)	(13)
1 Lumbrir	-	-	2	2	2	2
2 Wangon	-	-	12	12	12	12
3 Jatilawang	-	-	35	48	35	48
4 Rawalo	-	-	17	17	17	17
5 Kebasen	-	-	6	10	6	10
6 Kemranjen	-	-	15	18	15	18
7 Sumpiuh	-	-	12	12	12	12
8 Tambak	-	-	16	18	16	18
9 Somagede	-	-	-	-	-	-
10 Kalibagor	-	-	10	23	10	23
11 Banyumas	-	-	2	4	2	4
12 Patikraja	-	-	15	22	15	22
13 Purwojati	-	-	8	11	8	11
14 Ajibarang	-	-	27	29	27	29
15 Gumelar	-	-	2	2	2	2
16 Pekuncen	-	-	21	26	21	26
17 Cilongok	-	-	6	7	6	7
18 Karanglewas	-	-	27	30	27	30
19 Kedungbanteng	-	-	5	5	5	5
20 Baturraden	-	-	-	-	-	-
21 Sumbang	-	-	3	16	3	16
22 Kembaran	-	-	31	32	31	32
23 Sokaraja	-	-	18	27	18	27
24 Purwokerto Selatan	-	-	-	-	-	-
25 Purwokerto Barat	-	-	4	3	4	3
26 Purwokerto Timur	-	-	-	-	-	-
27 Purwokerto Utara	-	-	-	-	-	-
<b>Banyumas</b>	-	-	<b>294</b>	<b>374</b>	<b>294</b>	<b>374</b>

Lanjutan Tabel/ Continued Table 4.1.2

Kecamatan Subdistrict	Murid/Pupils					
	Negeri/Public		Swasta/Private		Jumlah/Total	
	2021/2022	2022/2023	2021/2022	2022/2023	2021/2022	2022/2023
(1)	(14)	(15)	(16)	(17)	(18)	(19)
1 Lumbir	-	-	86	104	86	104
2 Wangon	-	-	229	258	229	258
3 Jatilawang	-	-	585	636	585	636
4 Rawalo	-	-	260	342	260	342
5 Kebasen	-	-	95	127	95	127
6 Kemranjen	-	-	249	286	249	286
7 Sumpiuh	-	-	226	236	226	236
8 Tambak	-	-	271	328	271	328
9 Somagede	-	-	-	-	-	-
10 Kalibagor	-	-	336	302	336	302
11 Banyumas	-	-	80	91	80	91
12 Patikraja	-	-	193	266	193	266
13 Purwojati	-	-	231	261	231	261
14 Ajibarang	-	-	469	514	469	514
15 Gumelar	-	-	34	33	34	33
16 Pekuncen	-	-	331	389	331	389
17 Cilongok	-	-	95	118	95	118
18 Karanglewas	-	-	302	307	302	307
19 Kedungbanteng	-	-	156	161	156	161
20 Baturraden	-	-	-	-	-	-
21 Sumbang	-	-	383	422	383	422
22 Kembaran	-	-	686	796	686	796
23 Sokaraja	-	-	420	551	420	551
24 Purwokerto Selatan	-	-	-	-	-	-
25 Purwokerto Barat	-	-	19	17	19	17
26 Purwokerto Timur	-	-	-	-	-	-
27 Purwokerto Utara	-	-	-	-	-	-
<b>Banyumas</b>	-	-	<b>5 736</b>	<b>6 545</b>	<b>5 736</b>	<b>6 545</b>

Catatan/Notes: <sup>1</sup> Jumlah guru termasuk kepala sekolah dan guru  
The total of teachers including headmaster and teacher

Sumber/Source: Kementerian Agama, Data Semester Ganjil  
Ministry of Religious Affairs, Odd Semester Data

**Tabel 4.1.3**  
**Table**

**Jumlah Sekolah, Guru dan Murid Sekolah Dasar (SD) di Bawah Kementerian Pendidikan, Kebudayaan, Riset, dan Teknologi Menurut Kecamatan di Kabupaten Banyumas, 2021/2022 dan 2022/2023**

*Number of Schools, Teachers, and Pupils in Elementary Schools Under The Ministry of Education, Culture, Research, and Technology by Subdistrict in Banyumas Regency, 2021/2022 and 2022/2023*

Kecamatan Subdistrict	Negeri/Public		Sekolah/Schools Swasta/Private		Jumlah/Total	
	2021/2022	2022/2023	2021/2022	2022/2023	2021/2022	2022/2023
(1)	(2)	(3)	(4)	(5)	(6)	(7)
1 Lumbir	34	34	-	-	34	34
2 Wangon	45	45	1	1	46	46
3 Jatilawang	36	36	-	-	36	36
4 Rawalo	22	22	1	1	23	23
5 Kebasen	28	28	-	-	28	28
6 Kemranjen	33	33	-	-	33	33
7 Sumpiuh	30	30	-	-	30	30
8 Tambak	27	27	1	1	28	28
9 Somagede	19	19	-	-	19	19
10 Kalibagor	21	21	2	2	23	23
11 Banyumas	31	31	3	3	34	34
12 Patikraja	27	27	-	-	27	27
13 Purwojati	20	20	-	-	20	20
14 Ajibarang	33	33	2	2	35	35
15 Gumelar	32	32	-	-	32	32
16 Pekuncen	34	34	1	1	35	35
17 Cilongok	43	43	2	2	45	45
18 Karanglewas	21	21	-	-	21	21
19 Kedungbanteng	26	26	3	3	29	29
20 Baturraden	24	24	3	3	27	27
21 Sumbang	37	37	1	1	38	38
22 Kembaran	29	29	2	2	31	31
23 Sokaraja	30	30	6	6	36	36
24 Purwokerto Selatan	21	21	5	5	26	26
25 Purwokerto Barat	18	18	4	4	22	22
26 Purwokerto Timur	20	20	11	11	31	31
27 Purwokerto Utara	20	20	2	2	22	22
<b>Banyumas</b>	<b>761</b>	<b>761</b>	<b>50</b>	<b>50</b>	<b>811</b>	<b>811</b>

Lanjutan Tabel/ Continued Table 4.1.3

Kecamatan Subdistrict	Guru <sup>1</sup> /Teachers <sup>1</sup>					
	Negeri/Public		Swasta/Private		Jumlah/Total	
	2021/2022	2022/2023	2021/2022	2022/2023	2021/2022	2022/2023
(1)	(8)	(9)	(10)	(11)	(12)	(13)
1 Lumbir	289	295	-	-	289	295
2 Wangon	393	403	10	10	403	413
3 Jatilawang	316	306	-	-	316	306
4 Rawalo	202	196	17	18	219	214
5 Kebasen	275	261	-	-	275	261
6 Kemranjen	286	291	-	-	286	291
7 Sumpiuh	273	266	-	-	273	266
8 Tambak	235	223	13	12	248	235
9 Somagede	183	178	-	-	183	178
10 Kalibagor	242	246	6	7	248	253
11 Banyumas	270	274	37	39	307	313
12 Patikraja	236	232	-	-	236	232
13 Purwojati	166	164	-	-	166	164
14 Ajibarang	341	348	18	18	359	366
15 Gumelar	293	291	-	-	293	291
16 Pekuncen	291	307	6	7	297	314
17 Cilongok	391	392	24	25	415	417
18 Karanglewas	225	228	-	-	225	228
19 Kedungbanteng	244	246	43	40	287	286
20 Baturraden	234	234	26	29	260	263
21 Sumbang	371	371	7	11	378	382
22 Kembaran	334	315	26	32	360	347
23 Sokaraja	369	351	65	73	434	424
24 Purwokerto Selatan	239	230	84	89	323	319
25 Purwokerto Barat	190	192	62	64	252	256
26 Purwokerto Timur	265	265	224	227	489	492
27 Purwokerto Utara	188	185	25	24	213	209
<b>Banyumas</b>	<b>7 341</b>	<b>7 290</b>	<b>693</b>	<b>725</b>	<b>8 034</b>	<b>8 015</b>

Lanjutan Tabel/ Continued Table 4.1.3

Kecamatan Subdistrict	Murid/Pupils					
	Negeri/Public		Swasta/Private		Jumlah/Total	
	2021/2022	2022/2023	2021/2022	2022/2023	2021/2022	2022/2023
(1)	(14)	(15)	(16)	(17)	(18)	(19)
1 Lumbir	4 045	3 860	-	-	4 045	3 860
2 Wangon	6 532	6 373	115	124	6 647	6 497
3 Jatilawang	4 823	4 712	-	-	4 823	4 712
4 Rawalo	3 293	3 211	244	255	3 537	3 466
5 Kebasen	4 764	4 682	-	-	4 764	4 682
6 Kemranjen	3 809	3 781	-	-	3 809	3 781
7 Sumpiuh	3 712	3 633	-	-	3 712	3 633
8 Tambak	2 981	2 891	223	234	3 204	3 125
9 Somagede	2 916	2 798	-	-	2 916	2 798
10 Kalibagor	4 421	4 337	143	161	4 564	4 498
11 Banyumas	4 617	4 453	460	486	5 077	4 939
12 Patikraja	3 440	3 266	-	-	3 440	3 266
13 Purwojati	2 463	2 416	-	-	2 463	2 416
14 Ajibarang	6 076	5 877	244	290	6 320	6 167
15 Gumelar	3 833	3 790	-	-	3 833	3 790
16 Pekuncen	4 426	4 369	140	139	4 566	4 508
17 Cilongok	6 922	6 575	492	528	7 414	7 103
18 Karanglewas	3 831	3 644	-	-	3 831	3 644
19 Kedungbanteng	4 100	4 028	377	381	4 477	4 409
20 Baturraden	4 063	3 940	343	356	4 406	4 296
21 Sumbang	7 405	7 306	49	45	7 454	7 351
22 Kembaran	5 363	5 283	472	470	5 835	5 753
23 Sokaraja	6 580	6 368	1 093	1 176	7 673	7 544
24 Purwokerto Selatan	4 216	4 075	1 386	1 390	5 602	5 465
25 Purwokerto Barat	3 390	3 279	815	789	4 205	4 068
26 Purwokerto Timur	5 113	4 922	3 365	3 345	8 478	8 267
27 Purwokerto Utara	3 220	3 077	413	457	3 633	3 534
<b>Banyumas</b>	<b>120 354</b>	<b>116 946</b>	<b>10 374</b>	<b>10 626</b>	<b>130 728</b>	<b>127 572</b>

Catatan/Notes: <sup>1</sup> Jumlah guru termasuk kepala sekolah dan guru  
The total of teachers including headmaster and teacher

Sumber/Source: Kementerian Pendidikan dan Kebudayaan, Data Semester Ganjil  
Ministry of Educations and Culture, Odd Semester Data

**Tabel 4.1.4**  
**Table**

**Jumlah Sekolah, Guru dan Murid Madrasah Ibtidaiyah (MI) di Bawah Kementerian Agama Menurut Kecamatan di Kabupaten Banyumas, 2021/2022 dan 2022/2023**  
**Number of Schools, Teachers, and Pupils in Madrasah Ibtidaiyah Under The Ministry of Religious Affairs by Subdistrict in Banyumas Regency, 2021/2022 and 2022/2023**

Kecamatan Subdistrict	Sekolah/Schools					
	Negeri/Public		Swasta/Private		Jumlah/Total	
	2021/2022	2022/2023	2021/2022	2022/2023	2021/2022	2022/2023
(1)	(2)	(3)	(4)	(5)	(6)	(7)
1 Lumbir	-	-	1	1	1	1
2 Wangon	-	-	5	5	5	5
3 Jatilawang	-	-	7	7	7	7
4 Rawalo	-	-	10	10	10	10
5 Kebasen	-	-	7	7	7	7
6 Kemranjen	-	-	16	16	16	16
7 Sumpiuh	-	-	10	10	10	10
8 Tambak	1	1	11	11	12	12
9 Somagede	-	-	3	3	3	3
10 Kalibagor	-	-	2	2	2	2
11 Banyumas	-	-	2	2	2	2
12 Patikraja	-	-	10	10	10	10
13 Purwojati	-	-	3	3	3	3
14 Ajibarang	-	-	15	15	15	15
15 Gumelar	-	-	4	4	4	4
16 Pekuncen	-	-	13	13	13	13
17 Cilongok	-	-	22	22	22	22
18 Karanglewas	-	-	13	13	13	13
19 Kedungbanteng	-	-	6	6	6	6
20 Baturraden	-	-	1	1	1	1
21 Sumbang	-	-	4	5	4	5
22 Kembaran	1	1	6	6	7	7
23 Sokaraja	-	-	4	5	4	5
24 Purwokerto Selatan	-	-	4	4	4	4
25 Purwokerto Barat	-	-	5	5	5	5
26 Purwokerto Timur	1	1	1	1	2	2
27 Purwokerto Utara	-	-	-	-	-	0
<b>Banyumas</b>	<b>3</b>	<b>3</b>	<b>185</b>	<b>187</b>	<b>188</b>	<b>190</b>



Lanjutan Tabel/ Continued Table 4.1.4

Kecamatan Subdistrict	Guru <sup>1</sup> /Teachers <sup>1</sup>					
	Negeri/Public		Swasta/Private		Jumlah/Total	
	2021/2022	2022/2023	2021/2022	2022/2023	2021/2022	2022/2023
(1)	(8)	(9)	(10)	(11)	(12)	(13)
1 Lumbir	-	-	9	10	9	10
2 Wangon	-	-	50	54	50	54
3 Jatilawang	-	-	50	52	50	52
4 Rawalo	-	-	84	89	84	89
5 Kebasen	-	-	79	89	79	89
6 Kemranjen	-	-	135	143	135	143
7 Sumpiuh	-	-	64	69	64	69
8 Tambak	35	38	62	74	97	112
9 Somagede	-	-	16	21	16	21
10 Kalibagor	-	-	6	6	6	6
11 Banyumas	-	-	5	14	5	14
12 Patikraja	-	-	86	97	86	97
13 Purwojati	-	-	35	38	35	38
14 Ajibarang	-	-	154	171	154	171
15 Gumelar	-	-	26	25	26	25
16 Pekuncen	-	-	80	85	80	85
17 Cilongok	-	-	173	180	173	180
18 Karanglewas	-	-	107	115	107	115
19 Kedungbanteng	-	-	82	81	82	81
20 Baturraden	-	-	8	9	8	9
21 Sumbang	-	-	49	68	49	68
22 Kembaran	31	32	40	37	71	69
23 Sokaraja	-	-	32	55	32	55
24 Purwokerto Selatan	-	-	35	39	35	39
25 Purwokerto Barat	-	-	54	64	54	64
26 Purwokerto Timur	54	58	14	13	68	71
27 Purwokerto Utara	-	-	-	-	-	-
<b>Banyumas</b>	<b>120</b>	<b>128</b>	<b>1 535</b>	<b>1 698</b>	<b>1 655</b>	<b>1 826</b>

Lanjutan Tabel/ Continued Table 4.1.4

Kecamatan Subdistrict	Murid/Pupils					
	Negeri/Public		Swasta/Private		Jumlah/Total	
	2021/2022	2022/2023	2021/2022	2022/2023	2021/2022	2022/2023
(1)	(14)	(15)	(16)	(17)	(18)	(19)
1 Lumbir	-	-	137	151	137	151
2 Wangon	-	-	1 189	1 203	1 189	1 203
3 Jatilawang	-	-	1 203	1 194	1 203	1 194
4 Rawalo	-	-	1 318	1 316	1 318	1 316
5 Kebasen	-	-	1 417	1 486	1 417	1 486
6 Kemranjen	-	-	2 689	2 665	2 689	2 665
7 Sumpiuh	-	-	1 449	1 466	1 449	1 466
8 Tambak	658	673	1 211	1 274	1 869	1 947
9 Somagede	-	-	222	255	222	255
10 Kalibagor	-	-	228	244	228	244
11 Banyumas	-	-	184	218	184	218
12 Patikraja	-	-	1 734	1 735	1 734	1 735
13 Purwojati	-	-	701	695	701	695
14 Ajibarang	-	-	3 145	3 141	3 145	3 141
15 Gumelar	-	-	464	440	464	440
16 Pekuncen	-	-	1 870	1 981	1 870	1 981
17 Cilongok	-	-	4 698	4 684	4 698	4 684
18 Karanglewas	-	-	2 269	2 221	2 269	2 221
19 Kedungbanteng	-	-	1 583	1 610	1 583	1 610
20 Baturraden	-	-	231	238	231	238
21 Sumbang	-	-	1 137	1 172	1 137	1 172
22 Kembaran	537	526	939	913	1 476	1 439
23 Sokaraja	-	-	710	753	710	753
24 Purwokerto Selatan	-	-	709	827	709	827
25 Purwokerto Barat	-	-	1 156	1 146	1 156	1 146
26 Purwokerto Timur	794	797	318	315	1 112	1 112
27 Purwokerto Utara	-	-	-	-	-	-
<b>Banyumas</b>	<b>1 989</b>	<b>1 996</b>	<b>32 911</b>	<b>33 343</b>	<b>34 900</b>	<b>35 339</b>

Catatan/Notes: <sup>1</sup> Jumlah guru termasuk kepala sekolah dan guru  
The total of teachers including headmaster and teacher

Sumber/Source: Kementerian Agama, Data Semester Ganjil  
Ministry of Religious Affairs, Odd Semester Data

**Tabel 4.1.5** Jumlah Sekolah, Guru dan Murid Sekolah Menengah Pertama (SMP) di Bawah Kementerian Pendidikan, Kebudayaan, Riset, dan Teknologi Menurut Kecamatan di Kabupaten Banyumas, 2021/2022 dan 2022/2023

*Number of Schools, Teachers, and Pupils in Junior High Schools Under The Ministry of Education, Culture, Research, and Technology by Subdistrict in Banyumas Regency, 2021/2022 and 2022/2023*

Kecamatan Subdistrict	Sekolah/Schools					
	Negeri/Public		Swasta/Private		Jumlah/Total	
	2021/2022	2022/2023	2021/2022	2022/2023	2021/2022	2022/2023
(1)	(2)	(3)	(4)	(5)	(6)	(7)
1 Lumbir	3	3	1	1	4	4
2 Wangon	3	3	3	3	6	6
3 Jatilawang	2	2	4	4	6	6
4 Rawalo	2	2	3	3	5	5
5 Kebasen	3	3	4	4	7	7
6 Kemranjen	2	2	6	6	8	8
7 Sumpiuh	2	2	3	3	5	5
8 Tambak	2	2	5	5	7	7
9 Somagede	2	2	2	2	4	4
10 Kalibagor	4	4	1	1	5	5
11 Banyumas	4	4	2	2	6	6
12 Patikraja	2	2	2	2	4	4
13 Purwojati	2	2	1	1	3	3
14 Ajibarang	3	3	5	5	8	8
15 Gumelar	3	3	2	2	5	5
16 Pekuncen	3	3	3	3	6	6
17 Cilongok	2	2	7	8	9	10
18 Karanglewas	3	3	2	2	5	5
19 Kedungbanteng	4	4	2	2	6	6
20 Baturraden	2	2	2	2	4	4
21 Sumbang	4	4	2	2	6	6
22 Kembaran	2	2	4	4	6	6
23 Sokaraja	3	3	4	5	7	8
24 Purwokerto Selatan	2	2	8	8	10	10
25 Purwokerto Barat	1	1	3	3	4	4
26 Purwokerto Timur	5	5	6	6	11	11
27 Purwokerto Utara	1	1	1	1	2	2
<b>Banyumas</b>	<b>71</b>	<b>71</b>	<b>88</b>	<b>90</b>	<b>159</b>	<b>161</b>

Lanjutan Tabel/ Continued Table 4.1.5

Kecamatan Subdistrict	Guru <sup>1</sup> /Teachers <sup>1</sup>					
	Negeri/Public		Swasta/Private		Jumlah/Total	
	2021/2022	2022/2023	2021/2022	2022/2023	2021/2022	2022/2023
(1)	(8)	(9)	(10)	(11)	(12)	(13)
1 Lumbir	74	74	12	12	86	86
2 Wangon	75	76	64	57	139	133
3 Jatilawang	77	76	71	63	148	139
4 Rawalo	56	55	41	33	97	88
5 Kebasen	90	94	93	99	183	193
6 Kemranjen	51	52	75	72	126	124
7 Sumpiuh	78	75	34	30	112	105
8 Tambak	68	66	53	52	121	118
9 Somagede	46	44	18	19	64	63
10 Kalibagor	106	109	4	4	110	113
11 Banyumas	143	134	16	18	159	152
12 Patikraja	61	64	15	16	76	80
13 Purwojati	51	62	12	13	63	75
14 Ajibarang	108	112	96	95	204	207
15 Gumelar	72	69	26	22	98	91
16 Pekuncen	90	91	45	43	135	134
17 Cilongok	76	68	150	155	226	223
18 Karanglewas	88	89	20	19	108	108
19 Kedungbanteng	89	91	22	25	111	116
20 Baturraden	71	72	35	33	106	105
21 Sumbang	97	98	31	31	128	129
22 Kembaran	66	61	40	35	106	96
23 Sokaraja	114	113	39	42	153	155
24 Purwokerto Selatan	75	73	138	139	213	212
25 Purwokerto Barat	41	43	46	40	87	83
26 Purwokerto Timur	193	193	114	109	307	302
27 Purwokerto Utara	37	38	17	16	54	54
<b>Banyumas</b>	<b>2 193</b>	<b>2 192</b>	<b>1 327</b>	<b>1 292</b>	<b>3 520</b>	<b>3 484</b>

Lanjutan Tabel/ Continued Table 4.1.5

Kecamatan Subdistrict	Murid/Pupils					
	Negeri/Public		Swasta/Private		Jumlah/Total	
	2021/2022	2022/2023	2021/2022	2022/2023	2021/2022	2022/2023
(1)	(14)	(15)	(16)	(17)	(18)	(19)
1 Lumbir	1 351	1 389	155	132	1 506	1 521
2 Wangon	1 647	1 688	1 032	967	2 679	2 655
3 Jatilawang	1 565	1 615	1 101	1 126	2 666	2 741
4 Rawalo	1 105	1 118	765	716	1 870	1 834
5 Kebasen	1 868	1 887	1 960	1 902	3 828	3 789
6 Kemranjen	857	926	1 131	1 141	1 988	2 067
7 Sumpiuh	1 533	1 574	368	385	1 901	1 959
8 Tambak	1 329	1 356	503	610	1 832	1 966
9 Somagede	964	964	253	231	1 217	1 195
10 Kalibagor	2 254	2 256	18	36	2 272	2 292
11 Banyumas	2 787	2 815	149	129	2 936	2 944
12 Patikraja	1 284	1 333	190	174	1 474	1 507
13 Purwojati	1 153	1 136	147	140	1 300	1 276
14 Ajibarang	2 353	2 406	1 850	1 874	4 203	4 280
15 Gumelar	1 385	1 427	332	356	1 717	1 783
16 Pekuncen	1 830	1 884	683	681	2 513	2 565
17 Cilongok	1 671	1 741	3 040	3 131	4 711	4 872
18 Karanglewas	1 771	1 818	248	200	2 019	2 018
19 Kedungbanteng	1 844	1 834	320	360	2 164	2 194
20 Baturraden	1 622	1 657	708	597	2 330	2 254
21 Sumbang	2 137	2 199	487	445	2 624	2 644
22 Kembaran	1 290	1 325	411	350	1 701	1 675
23 Sokaraja	2 293	2 365	555	498	2 848	2 863
24 Purwokerto Selatan	1 589	1 649	2 272	2 183	3 861	3 832
25 Purwokerto Barat	820	813	490	459	1 310	1 272
26 Purwokerto Timur	3 944	4 074	1 973	1 844	5 917	5 918
27 Purwokerto Utara	828	856	248	194	1 076	1 050
<b>Banyumas</b>	<b>45 074</b>	<b>46 105</b>	<b>21 389</b>	<b>20 861</b>	<b>66 463</b>	<b>66 966</b>

Catatan/Notes: <sup>1</sup> Jumlah guru termasuk kepala sekolah dan guru  
The total of teachers including headmaster and teacher

Sumber/Source: Kementerian Pendidikan dan Kebudayaan, Data Semester Ganjil  
Ministry of Educations and Culture, Odd Semester Data

**Tabel 4.1.6**  
**Table**

**Jumlah Sekolah, Guru dan Murid Madrasah Tsanawiyah (MTs) di Bawah Kementerian Agama Menurut Kecamatan di Kabupaten Banyumas, 2021/2022 dan 2022/2023**  
**Number of Schools, Teachers, and Pupils in Madrasah Tsanawiyah Under The Ministry of Religious Affairs by Subdistrict in Banyumas Regency, 2021/2022 and 2022/2023**

Kecamatan Subdistrict	Sekolah/Schools					
	Negeri/Public		Swasta/Private		Jumlah/Total	
	2021/2022	2022/2023	2021/2022	2022/2023	2021/2022	2022/2023
(1)	(2)	(3)	(4)	(5)	(6)	(7)
1 Lumbir	-	-	1	1	1	1
2 Wangon	-	-	3	3	3	3
3 Jatilawang	-	-	2	2	2	2
4 Rawalo	-	-	4	5	4	5
5 Kebasen	-	-	1	1	1	1
6 Kemranjen	-	-	8	8	8	8
7 Sumpiuh	-	-	2	2	2	2
8 Tambak	1	1	2	2	3	3
9 Somagede	-	-	-	1	-	1
10 Kalibagor	-	-	1	1	1	1
11 Banyumas	-	-	1	1	1	1
12 Patikraja	-	-	2	2	2	2
13 Purwojati	-	-	2	2	2	2
14 Ajibarang	-	-	3	3	3	3
15 Gumelar	-	-	1	1	1	1
16 Pekuncen	-	-	3	3	3	3
17 Cilongok	-	-	7	7	7	7
18 Karanglewas	-	-	1	1	1	1
19 Kedungbanteng	-	-	3	3	3	3
20 Baturraden	-	-	1	1	1	1
21 Sumbang	1	1	1	1	2	2
22 Kembaran	-	-	2	2	2	2
23 Sokaraja	-	-	1	1	1	1
24 Purwokerto Selatan	-	-	-	-	-	-
25 Purwokerto Barat	-	-	2	2	2	2
26 Purwokerto Timur	1	1	1	1	2	2
27 Purwokerto Utara	-	-	1	1	1	1
<b>Banyumas</b>	<b>3</b>	<b>3</b>	<b>56</b>	<b>58</b>	<b>59</b>	<b>61</b>

Lanjutan Tabel/ Continued Table 4.1.6

Kecamatan Subdistrict	Guru <sup>1</sup> /Teachers <sup>1</sup>					
	Negeri/Public		Swasta/Private		Jumlah/Total	
	2021/2022	2022/2023	2021/2022	2022/2023	2021/2022	2022/2023
(1)	(8)	(9)	(10)	(11)	(12)	(13)
1 Lumbir	-	-	6	10	6	10
2 Wangon	-	-	79	71	79	71
3 Jatilawang	-	-	52	58	52	58
4 Rawalo	-	-	46	70	46	70
5 Kebasen	-	-	12	18	12	18
6 Kemranjen	-	-	112	139	112	139
7 Sumpiuh	-	-	49	49	49	49
8 Tambak	48	49	11	14	59	63
9 Somagede	-	-	-	7	-	7
10 Kalibagor	-	-	9	9	9	9
11 Banyumas	-	-	25	24	25	24
12 Patikraja	-	-	32	35	32	35
13 Purwojati	-	-	28	33	28	33
14 Ajibarang	-	-	44	51	44	51
15 Gumelar	-	-	8	10	8	10
16 Pekuncen	-	-	45	57	45	57
17 Cilongok	-	-	85	91	85	91
18 Karanglewas	-	-	24	25	24	25
19 Kedungbanteng	-	-	54	60	54	60
20 Baturraden	-	-	15	13	15	13
21 Sumbang	31	38	24	23	55	61
22 Kembaran	-	-	13	19	13	19
23 Sokaraja	-	-	12	17	12	17
24 Purwokerto Selatan	-	-	-	-	-	-
25 Purwokerto Barat	-	-	27	39	27	39
26 Purwokerto Timur	59	63	15	17	74	80
27 Purwokerto Utara	-	-	12	14	12	14
<b>Banyumas</b>	<b>138</b>	<b>150</b>	<b>839</b>	<b>973</b>	<b>977</b>	<b>1 123</b>

Lanjutan Tabel/ Continued Table 4.1.6

Kecamatan Subdistrict	Murid/Pupils					
	Negeri/Public		Swasta/Private		Jumlah/Total	
	2021/2022	2022/2023	2021/2022	2022/2023	2021/2022	2022/2023
(1)	(14)	(15)	(16)	(17)	(18)	(19)
1 Lumbir	-	-	163	153	163	153
2 Wangon	-	-	1 441	1 362	1 441	1 362
3 Jatilawang	-	-	595	1 058	595	1 058
4 Rawalo	-	-	1 115	1 172	1 115	1 172
5 Kebasen	-	-	667	605	667	605
6 Kemranjen	-	-	1 536	2 026	1 536	2 026
7 Sumpiuh	-	-	732	678	732	678
8 Tambak	623	606	150	141	773	747
9 Somagede	-	-	-	9	-	9
10 Kalibagor	-	-	139	116	139	116
11 Banyumas	-	-	398	314	398	314
12 Patikraja	-	-	498	517	498	517
13 Purwojati	-	-	466	419	466	419
14 Ajibarang	-	-	626	565	626	565
15 Gumelar	-	-	-	156	-	156
16 Pekuncen	-	-	878	863	878	863
17 Cilongok	-	-	2 125	2 148	2 125	2 148
18 Karanglewas	-	-	365	375	365	375
19 Kedungbanteng	-	-	934	985	934	985
20 Baturraden	-	-	219	188	219	188
21 Sumbang	772	788	463	457	1 235	1 245
22 Kembaran	-	-	502	413	502	413
23 Sokaraja	-	-	423	421	423	421
24 Purwokerto Selatan	-	-	-	-	-	-
25 Purwokerto Barat	-	-	419	537	419	537
26 Purwokerto Timur	941	917	144	129	1 085	1 046
27 Purwokerto Utara	-	-	220	204	220	204
<b>Banyumas</b>	<b>2 336</b>	<b>2 311</b>	<b>15 218</b>	<b>16 011</b>	<b>17 554</b>	<b>18 322</b>

Catatan/Notes: <sup>1</sup> Jumlah guru termasuk kepala sekolah dan guru  
The total of teachers including headmaster and teacher

Sumber/Source: Kementerian Agama, Data Semester Ganjil  
Ministry of Religious Affairs, Odd Semester Data



**Tabel 4.1.7**  
**Table**

**Jumlah Sekolah, Guru dan Murid Sekolah Menengah Atas (SMA) di Bawah Kementerian Pendidikan, Kebudayaan, Riset, dan Teknologi Menurut Kecamatan di Kabupaten Banyumas, 2021/2022 dan 2022/2023**

**Number of Schools, Teachers, and Pupils in High Schools Under The Ministry of Education, Culture, Research, and Technology by Subdistrict in Banyumas Regency, 2021/2022 and 2022/2023**

Kecamatan Subdistrict	Negeri/Public		Sekolah/Schools Swasta/Private		Jumlah/Total	
	2021/2022	2022/2023	2021/2022	2022/2023	2021/2022	2022/2023
(1)	(2)	(3)	(4)	(5)	(6)	(7)
1 Lumbir	-	-	-	-	-	-
2 Wangon	1	1	-	-	1	1
3 Jatilawang	1	1	1	1	2	2
4 Rawalo	1	1	1	1	2	2
5 Kebasen	-	-	1	1	1	1
6 Kemranjen	-	-	1	1	1	1
7 Sumpiuh	1	1	1	1	2	2
8 Tambak	-	-	2	2	2	2
9 Somagede	-	-	-	-	-	-
10 Kalibagor	-	-	-	-	-	-
11 Banyumas	1	1	-	-	1	1
12 Patikraja	1	1	-	-	1	1
13 Purwojati	-	-	-	-	-	-
14 Ajibarang	1	1	1	1	2	2
15 Gumelar	-	-	1	1	1	1
16 Pekuncen	-	-	-	-	-	-
17 Cilongok	-	-	1	1	1	1
18 Karanglewas	-	-	-	-	-	-
19 Kedungbanteng	1	1	-	-	1	1
20 Baturraden	1	1	-	-	1	1
21 Sumbang	-	-	-	-	-	-
22 Kembaran	-	-	-	-	-	-
23 Sokaraja	1	1	4	4	5	5
24 Purwokerto Selatan	-	-	2	2	2	2
25 Purwokerto Barat	-	-	1	1	1	1
26 Purwokerto Timur	4	4	5	5	9	9
27 Purwokerto Utara	-	-	1	1	1	1
<b>Banyumas</b>	<b>14</b>	<b>14</b>	<b>23</b>	<b>23</b>	<b>37</b>	<b>37</b>

Lanjutan Tabel/ Continued Table 4.1.7

Kecamatan Subdistrict	Guru <sup>1</sup> /Teachers <sup>1</sup>					
	Negeri/Public		Swasta/Private		Jumlah/Total	
	2021/2022	2022/2023	2021/2022	2022/2023	2021/2022	2022/2023
(1)	(8)	(9)	(10)	(11)	(12)	(13)
1 Lumbir	-	-	-	-	-	-
2 Wangon	48	54	-	-	48	54
3 Jatilawang	52	57	7	6	59	63
4 Rawalo	37	41	9	10	46	51
5 Kebasen	-	-	36	41	36	41
6 Kemranjen	-	-	21	20	21	20
7 Sumpiuh	54	59	13	10	67	69
8 Tambak	-	-	20	21	20	21
9 Somagede	-	-	-	-	-	-
10 Kalibagor	-	-	-	-	-	-
11 Banyumas	59	64	-	-	59	64
12 Patikraja	48	53	-	-	48	53
13 Purwojati	-	-	-	-	-	-
14 Ajibarang	53	63	13	13	66	76
15 Gumelar	-	-	20	16	20	16
16 Pekuncen	-	-	-	-	-	-
17 Cilongok	-	-	26	41	26	41
18 Karanglewas	-	-	-	-	-	-
19 Kedungbanteng	58	61	-	-	58	61
20 Baturraden	50	52	-	-	50	52
21 Sumbang	-	-	-	-	-	-
22 Kembaran	-	-	-	-	-	-
23 Sokaraja	57	57	40	43	97	100
24 Purwokerto Selatan	-	-	14	13	14	13
25 Purwokerto Barat	-	-	12	13	12	13
26 Purwokerto Timur	216	239	113	107	329	346
27 Purwokerto Utara	-	-	7	10	7	10
<b>Banyumas</b>	<b>732</b>	<b>800</b>	<b>351</b>	<b>364</b>	<b>1 083</b>	<b>1 164</b>

Lanjutan Tabel/ Continued Table 4.1.7

Kecamatan Subdistrict	Negeri/Public		Murid/Pupils Swasta/Private		Jumlah/Total	
	2021/2022	2022/2023	2021/2022	2022/2023	2021/2022	2022/2023
	(14)	(15)	(16)	(17)	(18)	(19)
1 Lumbrir	-	-	-	-	-	-
2 Wangon	1 103	1 072	-	-	1 103	1 072
3 Jatilawang	1 180	1 175	34	40	1 214	1 215
4 Rawalo	749	789	48	55	797	844
5 Kebasen	-	-	932	951	932	951
6 Kemranjen	-	-	474	443	474	443
7 Sumpiuh	1 146	1 167	102	127	1 248	1 294
8 Tambak	-	-	235	263	235	263
9 Somagede	-	-	-	-	-	-
10 Kalibagor	-	-	-	-	-	-
11 Banyumas	1 321	1 280	-	-	1 321	1 280
12 Patikraja	916	894	-	-	916	894
13 Purwojati	-	-	-	-	-	-
14 Ajibarang	1 203	1 159	138	181	1 341	1 340
15 Gumelar	-	-	353	353	353	353
16 Pekuncen	-	-	-	-	-	-
17 Cilongok	-	-	762	786	762	786
18 Karanglewas	-	-	-	-	-	-
19 Kedungbanteng	1 168	1 186	-	-	1 168	1 186
20 Baturraden	1 051	1 062	-	-	1 051	1 062
21 Sumbang	-	-	-	-	-	-
22 Kembaran	-	-	-	-	-	-
23 Sokaraja	1 065	1 063	226	213	1 291	1 276
24 Purwokerto Selatan	-	-	176	173	176	173
25 Purwokerto Barat	-	-	53	51	53	51
26 Purwokerto Timur	4 687	4 603	1 571	1 693	6 258	6 296
27 Purwokerto Utara	-	-	52	47	52	47
<b>Banyumas</b>	<b>15 589</b>	<b>15 450</b>	<b>5 156</b>	<b>5 376</b>	<b>20 745</b>	<b>20 826</b>

Catatan/Notes: <sup>1</sup> Jumlah guru termasuk kepala sekolah dan guru  
The total of teachers including headmaster and teacher

Sumber/Source: Kementerian Pendidikan dan Kebudayaan, Data Semester Ganjil  
Ministry of Educations and Culture, Odd Semester Data

**Tabel 4.1.8**  
**Table**

**Jumlah Sekolah, Guru dan Murid Sekolah Menengah Kejuruan (SMK) di Bawah Kementerian Pendidikan, Kebudayaan, Riset, dan Teknologi Menurut Kecamatan di Kabupaten Banyumas, 2021/2022 dan 2022/2023**

*Number of Schools, Teachers, and Pupils in Vocational Schools Under The Ministry of Education, Culture, Research, and Technology by Subdistrict in Banyumas Regency, 2021/2022 and 2022/2023*

Kecamatan Subdistrict	Sekolah/Schools					
	Negeri/Public		Swasta/Private		Jumlah/Total	
	2021/2022	2022/2023	2021/2022	2022/2023	2021/2022	2022/2023
(1)	(2)	(3)	(4)	(5)	(6)	(7)
1 Lumbir	-	-	1	1	1	1
2 Wangon	-	-	3	3	3	3
3 Jatilawang	-	-	3	3	3	3
4 Rawalo	-	-	4	4	4	4
5 Kebasen	1	1	2	2	3	3
6 Kemranjen	-	-	3	3	3	3
7 Sumpiuh	-	-	6	6	6	6
8 Tambak	-	-	2	2	2	2
9 Somagede	-	-	1	1	1	1
10 Kalibagor	1	1	1	1	2	2
11 Banyumas	3	3	1	1	4	4
12 Patikraja	-	-	1	1	1	1
13 Purwojati	1	1	-	-	1	1
14 Ajjibarang	-	-	4	4	4	4
15 Gumelar	-	-	2	2	2	2
16 Pekuncen	-	-	2	2	2	2
17 Cilongok	-	-	1	1	1	1
18 Karanglewas	-	-	2	2	2	2
19 Kedungbanteng	-	-	1	1	1	1
20 Baturraden	-	-	1	1	1	1
21 Sumbang	-	-	3	3	3	3
22 Kembaran	-	-	3	3	3	3
23 Sokaraja	-	-	2	2	2	2
24 Purwokerto Selatan	-	-	11	11	11	11
25 Purwokerto Barat	-	-	2	2	2	2
26 Purwokerto Timur	3	3	6	6	9	9
27 Purwokerto Utara	-	-	2	2	2	2
<b>Banyumas</b>	<b>9</b>	<b>9</b>	<b>70</b>	<b>70</b>	<b>79</b>	<b>79</b>

Lanjutan Tabel/ Continued Table 4.1.8

Kecamatan Subdistrict	Guru <sup>1</sup> /Teachers <sup>1</sup>					
	Negeri/Public		Swasta/Private		Jumlah/Total	
	2021/2022	2022/2023	2021/2022	2022/2023	2021/2022	2022/2023
(1)	(8)	(9)	(10)	(11)	(12)	(13)
1 Lumbir	-	-	12	12	12	12
2 Wangon	-	-	94	89	94	89
3 Jatilawang	-	-	113	106	113	106
4 Rawalo	-	-	75	77	75	77
5 Kebasen	50	63	33	33	83	96
6 Kemranjen	-	-	39	36	39	36
7 Sumpiuh	-	-	186	171	186	171
8 Tambak	-	-	22	24	22	24
9 Somagede	-	-	35	37	35	37
10 Kalibagor	67	76	28	24	95	100
11 Banyumas	172	184	15	10	187	194
12 Patikraja	-	-	17	12	17	12
13 Purwojati	56	63	-	-	56	63
14 Ajibarang	-	-	240	223	240	223
15 Gumelar	-	-	10	11	10	11
16 Pekuncen	-	-	17	19	17	19
17 Cilongok	-	-	45	48	45	48
18 Karanglewas	-	-	30	24	30	24
19 Kedungbanteng	-	-	30	29	30	29
20 Baturraden	-	-	9	9	9	9
21 Sumbang	-	-	65	60	65	60
22 Kembaran	-	-	32	33	32	33
23 Sokaraja	-	-	18	22	18	22
24 Purwokerto Selatan	-	-	328	319	328	319
25 Purwokerto Barat	-	-	116	105	116	105
26 Purwokerto Timur	285	297	173	161	458	458
27 Purwokerto Utara	-	-	31	29	31	29
<b>Banyumas</b>	<b>630</b>	<b>683</b>	<b>1 813</b>	<b>1 723</b>	<b>2 443</b>	<b>2 406</b>

Lanjutan Tabel/ Continued Table 4.1.8

Kecamatan Subdistrict	Murid/Pupils					
	Negeri/Public		Swasta/Private		Jumlah/Total	
	2021/2022	2022/2023	2021/2022	2022/2023	2021/2022	2022/2023
(1)	(14)	(15)	(16)	(17)	(18)	(19)
1 Lumbir	-	-	204	200	204	200
2 Wangon	-	-	2 676	2 685	2 676	2 685
3 Jatilawang	-	-	3 514	3 799	3 514	3 799
4 Rawalo	-	-	1 286	1 135	1 286	1 135
5 Kebasen	1 048	1 040	458	490	1 506	1 530
6 Kemranjen	-	-	384	406	384	406
7 Sumpiuh	-	-	3 752	3 558	3 752	3 558
8 Tambak	-	-	311	376	311	376
9 Somagede	-	-	846	858	846	858
10 Kalibagor	1 657	1 228	716	717	2 373	1 945
11 Banyumas	3 221	3 303	95	84	3 316	3 387
12 Patikraja	-	-	294	303	294	303
13 Purwojati	1 145	1 130	-	-	1 145	1 130
14 Ajibarang	-	-	7 510	5 668	7 510	5 668
15 Gumelar	-	-	194	174	194	174
16 Pekuncen	-	-	140	185	140	185
17 Cilongok	-	-	1 257	1 348	1 257	1 348
18 Karanglewas	-	-	580	583	580	583
19 Kedungbanteng	-	-	861	874	861	874
20 Baturraden	-	-	65	84	65	84
21 Sumbang	-	-	1 371	1 432	1 371	1 432
22 Kembaran	-	-	322	357	322	357
23 Sokaraja	-	-	77	57	77	57
24 Purwokerto Selatan	-	-	5 177	4 956	5 177	4 956
25 Purwokerto Barat	-	-	2 228	1 999	2 228	1 999
26 Purwokerto Timur	5 150	5 151	2 623	2 680	7 773	7 831
27 Purwokerto Utara	-	-	483	415	483	415
<b>Banyumas</b>	<b>12 221</b>	<b>11 852</b>	<b>37 424</b>	<b>35 423</b>	<b>49 645</b>	<b>47 275</b>

Catatan/Notes: <sup>1</sup> Jumlah guru termasuk kepala sekolah dan guru  
The total of teachers including headmaster and teacher

Sumber/Source: Kementerian Pendidikan dan Kebudayaan, Data Semester Ganjil  
Ministry of Educations and Culture, Odd Semester Data

**Tabel 4.1.9** Jumlah Sekolah, Guru dan Murid Madrasah Aliyah (MA) di Bawah Kementerian Agama Menurut Kecamatan di Kabupaten Banyumas, 2021/2022 dan 2022/2023  
**Number of Schools, Teachers, and Pupils in Madrasah Aliyah Under The Ministry of Religious Affairs by Subdistrict in Banyumas Regency, 2021/2022 and 2022/2023**

Kecamatan Subdistrict	Negeri/Public		Sekolah/Schools Swasta/Private		Jumlah/Total	
	2021/2022	2022/2023	2021/2022	2022/2023	2021/2022	2022/2023
(1)	(2)	(3)	(4)	(5)	(6)	(7)
1 Lumbir	-	-	-	-	-	-
2 Wangon	-	-	1	1	1	1
3 Jatilawang	-	-	1	1	1	1
4 Rawalo	-	-	2	3	2	3
5 Kebasen	-	-	1	2	1	2
6 Kemranjen	-	-	3	3	3	3
7 Sumpiuh	1	1	-	-	1	1
8 Tambak	-	-	1	1	1	1
9 Somagede	-	-	-	-	-	-
10 Kalibagor	-	-	-	-	-	-
11 Banyumas	-	-	1	1	1	1
12 Patikraja	-	-	1	2	1	2
13 Purwojati	-	-	1	1	1	1
14 Ajibarang	-	-	2	2	2	2
15 Gumelar	-	-	-	-	-	-
16 Pekuncen	-	-	2	2	2	2
17 Cilongok	-	-	2	3	2	3
18 Karanglewas	-	-	-	-	-	-
19 Kedungbanteng	-	-	1	1	1	1
20 Baturraden	-	-	-	-	-	-
21 Sumbang	-	-	1	1	1	1
22 Kembaran	-	-	1	1	1	1
23 Sokaraja	-	-	-	-	-	-
24 Purwokerto Selatan	-	-	-	-	-	-
25 Purwokerto Barat	-	-	-	-	-	-
26 Purwokerto Timur	2	2	1	1	3	3
27 Purwokerto Utara	-	-	-	-	-	-
<b>Banyumas</b>	<b>3</b>	<b>3</b>	<b>22</b>	<b>26</b>	<b>25</b>	<b>29</b>

Lanjutan Tabel/ Continued Table 4.1.9

Kecamatan Subdistrict	Guru <sup>1</sup> /Teachers <sup>1</sup>					
	Negeri/Public		Swasta/Private		Jumlah/Total	
	2021/2022	2022/2023	2021/2022	2022/2023	2021/2022	2022/2023
(1)	(8)	(9)	(10)	(11)	(12)	(13)
1 Lumbir	-	-	-	-	-	-
2 Wangon	-	-	4	9	4	9
3 Jatilawang	-	-	25	29	25	29
4 Rawalo	-	-	33	37	33	37
5 Kebasen	-	-	7	12	7	12
6 Kemranjen	-	-	65	71	65	71
7 Sumpiuh	45	45	-	-	45	45
8 Tambak	-	-	4	4	4	4
9 Somagede	-	-	-	-	-	-
10 Kalibagor	-	-	-	-	-	-
11 Banyumas	-	-	16	18	16	18
12 Patikraja	-	-	11	30	11	30
13 Purwojati	-	-	18	19	18	19
14 Ajibarang	-	-	4	12	4	12
15 Gumelar	-	-	-	-	-	-
16 Pekuncen	-	-	27	28	27	28
17 Cilongok	-	-	27	42	27	42
18 Karanglewas	-	-	-	-	-	-
19 Kedungbanteng	-	-	19	20	19	20
20 Baturraden	-	-	-	-	-	-
21 Sumbang	-	-	14	9	14	9
22 Kembaran	-	-	7	4	7	4
23 Sokaraja	-	-	-	-	-	-
24 Purwokerto Selatan	-	-	-	-	-	-
25 Purwokerto Barat	-	-	-	-	-	-
26 Purwokerto Timur	169	175	9	13	178	188
27 Purwokerto Utara	-	-	-	-	-	-
<b>Banyumas</b>	<b>214</b>	<b>220</b>	<b>290</b>	<b>357</b>	<b>504</b>	<b>577</b>



Lanjutan Tabel/ Continued Table 4.1.9

Kecamatan Subdistrict	Murid/Pupils					
	Negeri/Public		Swasta/Private		Jumlah/Total	
	2021/2022	2022/2023	2021/2022	2022/2023	2021/2022	2022/2023
(1)	(14)	(15)	(16)	(17)	(18)	(19)
1 Lumbir	-	-	-	-	-	-
2 Wangon	-	-	39	77	39	77
3 Jatilawang	-	-	380	380	380	380
4 Rawalo	-	-	400	468	400	468
5 Kebasen	-	-	65	99	65	99
6 Kemranjen	-	-	690	687	690	687
7 Sumpiuh	459	459	-	-	459	459
8 Tambak	-	-	51	38	51	38
9 Somagede	-	-	-	-	-	-
10 Kalibagor	-	-	-	-	-	-
11 Banyumas	-	-	170	129	170	129
12 Patikraja	-	-	58	94	58	94
13 Purwojati	-	-	233	271	233	271
14 Ajibarang	-	-	75	95	75	95
15 Gumelar	-	-	-	-	-	-
16 Pekuncen	-	-	302	296	302	296
17 Cilongok	-	-	316	338	316	338
18 Karanglewas	-	-	-	-	-	-
19 Kedungbanteng	-	-	174	188	174	188
20 Baturraden	-	-	-	-	-	-
21 Sumbang	-	-	53	58	53	58
22 Kembaran	-	-	59	39	59	39
23 Sokaraja	-	-	-	-	-	-
24 Purwokerto Selatan	-	-	-	-	-	-
25 Purwokerto Barat	-	-	-	-	-	-
26 Purwokerto Timur	2 970	3 061	81	81	3 051	3 142
27 Purwokerto Utara	-	-	-	-	-	-
<b>Banyumas</b>	<b>3 429</b>	<b>3 520</b>	<b>3 146</b>	<b>3 338</b>	<b>6 575</b>	<b>6 858</b>

Catatan/Notes: <sup>1</sup> Jumlah guru termasuk kepala sekolah dan guru  
The total of teachers including headmaster and teacher

Sumber/Source: Kementerian Agama, Data Semester Ganjil  
Ministry of Religious Affairs, Odd Semester Data

**Tabel 4.1.10** Jumlah Desa<sup>1</sup>/Kelurahan yang Memiliki Fasilitas Sekolah Menurut Kecamatan dan Tingkat Pendidikan di Kabupaten Banyumas, 2019 - 2021  
**Table** *Number of Villages<sup>1</sup> Having Educational Facilities by Sub District and Educational Level in Banyumas Regency, 2019 - 2021*

Kecamatan Subdistrict	SD Elementary School			SMP Junior High School		
	2019	2020	2021	2019	2020	2021
(1)	(2)	(3)	(4)	(5)	(6)	(7)
1 Lumbir	10	10	10	4	4	4
2 Wangon	12	12	12	3	4	4
3 Jatilawang	11	11	11	3	3	3
4 Rawalo	9	9	9	8	8	8
5 Kebasen	12	12	12	6	6	5
6 Kemranjen	15	15	15	10	10	10
7 Sumpiuh	14	14	14	4	4	4
8 Tambak	12	12	12	6	6	6
9 Somagede	9	9	9	3	3	3
10 Kalibagor	12	12	12	4	4	4
11 Banyumas	12	12	12	5	5	5
12 Patikraja	13	13	13	4	4	4
13 Purwojati	10	10	10	4	4	4
14 Ajjibarang	15	15	15	6	6	6
15 Gumelar	10	10	10	4	4	4
16 Pekuncen	16	16	16	9	9	9
17 Cilongok	20	20	20	10	10	10
18 Karanglewas	13	13	13	6	6	6
19 Kedungbanteng	14	14	14	5	5	6
20 Baturraden	12	12	12	4	4	4
21 Sumbang	19	19	19	6	6	6
22 Kembaran	16	16	16	7	7	7
23 Sokaraja	18	18	18	4	4	5
24 Purwokerto Selatan	7	7	7	6	6	6
25 Purwokerto Barat	7	7	7	4	4	4
26 Purwokerto Timur	6	6	6	5	5	5
27 Purwokerto Utara	7	7	7	3	3	3
<b>Banyumas</b>	<b>331</b>	<b>331</b>	<b>331</b>	<b>143</b>	<b>144</b>	<b>145</b>

Lanjutan Tabel/ Continued Table 4.1.10

Kecamatan Subdistrict	SMA High School			SMK Vocational High School		
	2019	2020	2021	2019	2020	2021
(1)	(8)	(9)	(10)	(11)	(12)	(13)
1 Lumbir	1	1	1	1	1	1
2 Wangon	2	2	2	2	2	2
3 Jatilawang	2	2	2	1	1	1
4 Rawalo	3	4	4	1	1	1
5 Kebasen	3	3	3	1	1	1
6 Kemranjen	3	3	3	2	2	2
7 Sumpiuh	3	3	3	2	2	2
8 Tambak	2	2	2	2	2	2
9 Somagede	1	1	1	1	1	1
10 Kalibagor	1	1	1	1	1	1
11 Banyumas	3	3	3	1	1	1
12 Patikraja	2	2	2	1	2	1
13 Purwojati	1	1	1	1	1	1
14 Ajibarang	3	3	3	2	2	2
15 Gumelar	3	3	3	1	1	1
16 Pekuncen	2	2	2	1	2	2
17 Cilongok	1	1	2	3	2	2
18 Karanglewas	2	2	2	1	1	1
19 Kedungbanteng	1	1	1	1	1	1
20 Baturraden	1	1	1	1	1	1
21 Sumbang	3	3	3	2	2	2
22 Kembaran	1	2	2	2	2	2
23 Sokaraja	2	2	2	2	2	2
24 Purwokerto Selatan	6	5	6	1	1	1
25 Purwokerto Barat	2	2	2	1	1	1
26 Purwokerto Timur	5	5	5	2	2	2
27 Purwokerto Utara	2	2	2	2	2	2
<b>Banyumas</b>	<b>61</b>	<b>62</b>	<b>64</b>	<b>39</b>	<b>40</b>	<b>39</b>

Lanjutan Tabel/ *Continued Table* 4.1.10

Kecamatan <i>Subdistrict</i>	Perguruan Tinggi <i>University</i>		
	2019	2020	2021
(1)	(14)	(15)	(16)
1 Lumbir	-	-	-
2 Wangon	-	-	-
3 Jatilawang	-	-	-
4 Rawalo	1	1	1
5 Kebasen	-	-	-
6 Kemranjen	-	1	1
7 Sumpiuh	-	-	-
8 Tambak	-	-	-
9 Somagede	-	-	-
10 Kalibagor	3	3	3
11 Banyumas	-	-	-
12 Patikraja	-	-	-
13 Purwojati	-	-	-
14 Ajibarang	-	1	1
15 Gumelar	-	-	-
16 Pekuncen	-	-	-
17 Cilongok	-	-	-
18 Karanglewas	-	-	-
19 Kedungbanteng	1	1	1
20 Baturraden	2	2	2
21 Sumbang	-	-	-
22 Kembaran	2	2	2
23 Sokaraja	2	2	2
24 Purwokerto Selatan	5	4	5
25 Purwokerto Barat	1	1	1
26 Purwokerto Timur	2	3	2
27 Purwokerto Utara	3	3	3
<b>Banyumas</b>	<b>22</b>	<b>24</b>	<b>24</b>

Catatan/Notes: <sup>1</sup> Desa termasuk Unit Permukiman Transmigrasi  
*Village includes Transmigration Settlement Unit*

Sumber/Source: BPS, Pendataan Potensi Desa (Podes)  
*BPS-Statistics Indonesia, Village Potential Data Collection*

**Tabel 4.1.11** Angka Partisipasi Murni (APM) dan Angka Partisipasi Kasar (APK) Menurut Jenjang Pendidikan di Kabupaten Banyumas, 2021 dan 2022  
**Table** *Net Participation Rates and Gross Participation Rates by Educational Level in Banyumas Regency, 2021 and 2022*

Jenjang Pendidikan <i>Educational Level</i>	Angka Partisipasi Murni (APM) <i>Net Participation Rates</i>	
	2021	2022
(1)	(2)	(3)
SD/MI <i>Elementary School</i>	98,90	99,96
SMP/MTs <i>Junior High School</i>	81,54	81,22
SMA/SMK/MA <i>Senior High School</i>	68,39	65,32
Perguruan Tinggi <i>University/College</i>	17,39	...

Catatan/Notes: -

Sumber/Source: BPS - Survei Sosial Ekonomi Nasional

*BPS - National Socio Economy Survey*

**Tabel 4.1.12** **Persentase Penduduk Berumur 15 Tahun ke Atas yang Melek Huruf Menurut Kelompok Umur di Kabupaten Banyumas, 2021 dan 2022**  
**Percentage of Literate People Aged 15 Years and Over by Age Group in Banyumas Regency, 2021 and 2022**

Kelompok Umur Group of Age	2021	2022
(1)	(2)	(3)
15 - 19	100,00	100,00
20 - 24	100,00	100,00
25 - 29	100,00	100,00
30 - 34	100,00	98,52
35 - 39	99,50	99,13
40 - 44	98,63	99,16
45 - 49	98,46	96,94
50+	85,25	86,53
15 - 24	100,00	100,00
15 - 44	99,68	99,46
15+	94,34	94,83
45+	87,86	88,82

Catatan/Notes: -

Sumber/Source: BPS - Survei Sosial Ekonomi Nasional

BPS - National Socio Economy Survey

**Tabel 4.1.13 Perguruan Tinggi<sup>1</sup>, Jumlah Mahasiswa dan Tenaga Pendidik dan Program Studi (Negeri dan Swasta) di Bawah Kementerian Pendidikan, Kebudayaan, Riset, dan Teknologi di Kabupaten Banyumas, Semester Ganjil 2022/2023**  
**Universities<sup>1</sup>, Number of Students and Lecturers and College Major (State and Private) Under the Ministry of Education, Culture, Research, and Technology in Banyumas Regency, Odd Semester 2022/2023**

<b>Perguruan Tinggi Universities</b>	<b>Mahasiswa Students</b>	<b>Jumlah/Number of Tenaga Pendidik Lecturers</b>	<b>Program Studi College Major</b>
<b>(1)</b>	<b>(2)</b>	<b>(3)</b>	<b>(4)</b>
1 Universitas Jenderal Soedirman	18 537	976	156
2 Poltekkes Semarang Jurusan Kesehatan Lingkungan	579	33	2
3 Universitas Islam Negeri Prof. KH Saifuddin Zuhri Purwokerto	13 753	262	29
4 Universitas Muhammadiyah Purwokerto	14 341	437	49
5 Universitas AMIKOM Purwokerto	3 481	97	5
6 Institut Teknologi Telkom Purwokerto	4 890	175	14
7 Universitas Wijaya Kusuma Purwokerto	...	...	...
8 Universitas Harapan Bangsa Purwokerto	2 246	110	13
9 Sekolah Tinggi Teknik Wiworotomo	...	...	...
10 Sekolah Tinggi Ilmu Kesehatan Bina Cipta Husada Purwokerto	...	...	...
11 Akademi Farmasi Kusuma Husada Purwokerto	...	...	...
12 Sekolah Tinggi Ilmu Komputer Yos Sudarso	403	27	4
13 Sekolah Tinggi Ilmu Ekonomi Satria	151	16	2
14 Universitas Nahdlatul Ulama Purwokerto	...	...	...
15 STMIK Widya Utama	664	18	4
16 Politeknik Yakpermas Banyumas	...	...	...
17 Akademi Pertanian HKTI Banyumas	...	...	...

Catatan/Notes: <sup>1</sup> Termasuk Institut, Sekolah Tinggi, Akademi, dan Politeknik/Including Institute, College, Academy, and Polytechnic  
 Sumber/Source: Masing-masing perguruan tinggi/Respective universities

**Tabel 4.1.14** Jumlah Sekolah, Guru dan Murid Sekolah Luar Biasa (SLB) di Bawah Kementerian Pendidikan, Kebudayaan, Riset, dan Teknologi Menurut Kecamatan di Kabupaten Banyumas, 2022/2023

*Number of Schools, Teachers, and Pupils in Special Schools Under The Ministry of Education, Culture, Research, and Technology by Subdistrict in Banyumas Regency, 2022/2023*

Kecamatan Subdistrict	Jumlah/Number of		
	Sekolah/Schools	Guru/Teacher	Murid/Pupil
(1)	(2)	(3)	(4)
1 Lumbir	-	-	-
2 Wangon	-	-	-
3 Jatilawang	-	-	-
4 Rawalo	-	-	-
5 Kebasen	-	-	-
6 Kemranjen	-	-	-
7 Sumpiuh	-	-	-
8 Tambak	-	-	-
9 Somagede	-	-	-
10 Kalibagor	-	-	-
11 Banyumas	1	20	147
12 Patikraja	-	-	-
13 Purwojati	-	-	-
14 Ajibarang	1	9	87
15 Gumelar	-	-	-
16 Pekuncen	-	-	-
17 Cilongok	-	-	-
18 Karanglewas	-	-	-
19 Kedungbanteng	-	-	-
20 Baturraden	-	-	-
21 Sumbang	-	-	-
22 Kembaran	-	-	-
23 Sokaraja	-	-	-
24 Purwokerto Selatan	1	14	240
25 Purwokerto Barat	-	-	-
26 Purwokerto Timur	1	13	103
27 Purwokerto Utara	-	-	-
<b>Banyumas</b>	<b>4</b>	<b>56</b>	<b>577</b>

Catatan/Notes: -

Sumber/Source: Cabang Dinas Pendidikan Wilayah X Provinsi Jawa Tengah  
Branch of Education Agency of Jawa Tengah Area X



## 4.2 KESEHATAN HEALTH

**Table 4.2.1 Jumlah Desa<sup>1</sup>/Kelurahan yang Memiliki Sarana Kesehatan Menurut Kecamatan di Kabupaten Banyumas, 2019 - 2021**  
**Number of Villages<sup>1</sup>/Kelurahan Having Health Facilities by Subdistrict in Banyumas Regency, 2019 - 2021**

Kecamatan Subdistrict	Rumah Sakit Hospital			Rumah Sakit Bersalin Maternity Hospital		
	2019	2020	2021	2019	2020	2021
(1)	(2)	(3)	(4)	(5)	(6)	(7)
1 Lumbir	-	-	-	-	-	-
2 Wangon	2	2	2	-	-	-
3 Jatilawang	-	-	-	-	-	-
4 Rawalo	-	-	-	-	-	-
5 Kebasen	-	-	-	-	-	-
6 Kemranjen	1	1	1	-	-	-
7 Sumpiuh	2	2	2	-	-	-
8 Tambak	-	-	-	-	-	-
9 Somagede	-	-	-	-	-	-
10 Kalibagor	-	-	-	-	-	-
11 Banyumas	2	2	2	-	-	-
12 Patikraja	2	1	-	-	-	-
13 Purwojati	-	-	-	-	-	-
14 Ajibarang	1	1	1	-	-	-
15 Gumelar	-	-	-	-	-	-
16 Pekuncen	-	-	-	-	-	-
17 Cilongok	-	-	-	-	-	-
18 Karanglewas	-	-	-	-	-	-
19 Kedungbanteng	-	-	-	-	-	-
20 Baturraden	-	-	-	-	-	-
21 Sumbang	-	-	-	-	-	-
22 Kembaran	-	-	-	-	-	-
23 Sokaraja	2	2	2	-	-	-
24 Purwokerto Selatan	4	5	5	-	-	-
25 Purwokerto Barat	4	4	3	-	-	-
26 Purwokerto Timur	5	5	5	-	-	-
27 Purwokerto Utara	2	2	2	-	-	-
<b>Banyumas</b>	<b>27</b>	<b>27</b>	<b>25</b>	<b>-</b>	<b>-</b>	<b>-</b>

Lanjutan Tabel/ *Continued Table* 4.2.1

Kecamatan Subdistrict	Poliklinik Polyclinic			Puskesmas Public Health Center		
	2019	2020	2021	2019	2020	2021
(1)	(8)	(9)	(10)	(11)	(12)	(13)
1 Lumbir	3	3	3	1	1	1
2 Wangon	6	4	4	2	2	2
3 Jatilawang	3	3	2	1	1	1
4 Rawalo	2	2	2	1	1	1
5 Kebasen	2	3	4	1	1	1
6 Kemranjen	2	3	2	2	2	2
7 Sumpiuh	2	2	2	2	2	2
8 Tambak	2	2	2	2	2	2
9 Somagede	2	2	1	1	1	1
10 Kalibagor	1	1	2	1	1	1
11 Banyumas	2	3	2	1	1	1
12 Patikraja	5	5	5	1	2	1
13 Purwojati	-	-	-	1	1	1
14 Ajibarang	-	1	1	2	2	2
15 Gumelar	1	1	-	1	1	1
16 Pekuncen	1	1	1	1	2	2
17 Cilongok	1	1	1	3	2	2
18 Karanglewas	1	1	-	1	1	1
19 Kedungbanteng	1	1	1	1	1	1
20 Baturraden	2	2	3	1	1	1
21 Sumbang	-	1	2	2	2	2
22 Kembaran	3	3	3	2	2	2
23 Sokaraja	2	2	2	2	2	2
24 Purwokerto Selatan	5	5	5	1	1	1
25 Purwokerto Barat	4	3	4	1	1	1
26 Purwokerto Timur	6	6	6	2	2	2
27 Purwokerto Utara	4	4	4	2	2	2
<b>Banyumas</b>	<b>63</b>	<b>65</b>	<b>64</b>	<b>39</b>	<b>40</b>	<b>39</b>

Lanjutan Tabel/ Continued Table 4.2.1

Kecamatan Subdistrict	Puskesmas Pembantu Subsidiary of Public Health Center			Apotek Pharmacy		
	2019	2020	2021	2019	2020	2021
(1)	(14)	(15)	(16)	(17)	(18)	(19)
1 Lumbir	2	2	2	1	1	2
2 Wangon	-	-	-	5	7	7
3 Jatilawang	2	2	2	4	4	4
4 Rawalo	1	1	1	3	3	3
5 Kebasen	1	1	1	3	4	6
6 Kemranjen	3	2	2	5	6	6
7 Sumpiuh	2	2	2	3	3	4
8 Tambak	1	2	2	4	5	5
9 Somagede	1	1	1	4	4	4
10 Kalibagor	1	1	1	2	4	4
11 Banyumas	2	2	2	6	6	6
12 Patikraja	-	1	1	4	4	4
13 Purwojati	2	2	2	2	2	2
14 Ajibarang	2	2	2	7	8	8
15 Gumelar	1	1	1	1	1	1
16 Pekuncen	2	2	2	5	6	6
17 Cilongok	2	3	2	9	9	9
18 Karanglewas	1	1	1	5	6	7
19 Kedungbanteng	1	1	1	4	4	7
20 Baturraden	-	-	-	6	6	6
21 Sumbang	2	3	2	10	13	11
22 Kembaran	1	1	1	4	5	5
23 Sokaraja	2	2	2	14	14	14
24 Purwokerto Selatan	-	-	-	7	7	7
25 Purwokerto Barat	2	1	1	6	5	6
26 Purwokerto Timur	1	2	2	6	6	6
27 Purwokerto Utara	-	-	-	7	7	7
<b>Banyumas</b>	<b>35</b>	<b>38</b>	<b>36</b>	<b>137</b>	<b>150</b>	<b>157</b>

Catatan/Notes: <sup>1</sup> Desa termasuk Unit Permukiman Transmigrasi  
Village includes Transmigration Settlement Unit

Sumber/Source: BPS, Pendataan Potensi Desa (Podes)  
BPS-Statistics Indonesia, Village Potential Data Collection

**Tabel 4.2.2**  
**Table**

**Jumlah Tenaga Kesehatan Menurut Kecamatan di Kabupaten Banyumas, 2022**  
**Number of Health Human Resources by Subdistrict in Banyumas Regency, 2022**

Kecamatan Subdistrict	Tenaga Medis <sup>1</sup> Medical Worker <sup>1</sup>	Psikologi Klinis Clinical Psychology	Tenaga Keperawatan Nursing Worker	Tenaga Kebidanan Midwifery Worker	Tenaga kefarmasian Pharmaceutical Worker
(1)	(2)	(3)	(4)	(5)	(6)
1 Lumbir	...	...	...	...	...
2 Wangon	...	...	...	...	...
3 Jatilawang	...	...	...	...	...
4 Rawalo	...	...	...	...	...
5 Kebasen	...	...	...	...	...
6 Kemranjen	...	...	...	...	...
7 Sumpiuh	...	...	...	...	...
8 Tambak	...	...	...	...	...
9 Somagede	...	...	...	...	...
10 Kalibagor	...	...	...	...	...
11 Banyumas	...	...	...	...	...
12 Patikraja	...	...	...	...	...
13 Purwojati	...	...	...	...	...
14 Ajibarang	...	...	...	...	...
15 Gumelar	...	...	...	...	...
16 Pekuncen	...	...	...	...	...
17 Cilongok	...	...	...	...	...
18 Karanglewas	...	...	...	...	...
19 Kedungbanteng	...	...	...	...	...
20 Baturraden	...	...	...	...	...
21 Sumbang	...	...	...	...	...
22 Kembaran	...	...	...	...	...
23 Sokaraja	...	...	...	...	...
24 Purwokerto Selatan	...	...	...	...	...
25 Purwokerto Barat	...	...	...	...	...
26 Purwokerto Timur	...	...	...	...	...
27 Purwokerto Utara	...	...	...	...	...
<b>Banyumas</b>	<b>1 002</b>	<b>9</b>	<b>3 619</b>	<b>1 347</b>	<b>722</b>

Lanjutan Tabel/ Continued Table 4.2.2

Kecamatan Subdistrict	Tenaga Kesehatan Masyarakat Public Health Worker	Tenaga Kesehatan Lingkungan Environmental Health Worker	Tenaga Gizi Nutritionist	Tenaga Keterampilan Fisik Physical Therapist
(1)	(7)	(8)	(9)	(10)
1 Lumbir	...	...	...	...
2 Wangon	...	...	...	...
3 Jatilawang	...	...	...	...
4 Rawalo	...	...	...	...
5 Kebasen	...	...	...	...
6 Kemranjen	...	...	...	...
7 Sumpiuh	...	...	...	...
8 Tambak	...	...	...	...
9 Somagede	...	...	...	...
10 Kalibagor	...	...	...	...
11 Banyumas	...	...	...	...
12 Patikraja	...	...	...	...
13 Purwojati	...	...	...	...
14 Ajibarang	...	...	...	...
15 Gumelar	...	...	...	...
16 Pekuncen	...	...	...	...
17 Cilongok	...	...	...	...
18 Karanglewas	...	...	...	...
19 Kedungbanteng	...	...	...	...
20 Baturraden	...	...	...	...
21 Sumbang	...	...	...	...
22 Kembaran	...	...	...	...
23 Sokaraja	...	...	...	...
24 Purwokerto Selatan	...	...	...	...
25 Purwokerto Barat	...	...	...	...
26 Purwokerto Timur	...	...	...	...
27 Purwokerto Utara	...	...	...	...
<b>Banyumas</b>	<b>245</b>	<b>178</b>	<b>199</b>	<b>93</b>

Lanjutan Tabel/ Continued Table 4.2.2

Kecamatan Subdistrict	Tenaga Keteknisan Medis Medical Technicians	Tenaga Teknik Biomedika Biomedical Engineer	Tenaga Kesehatan Tradisional Traditional Health Worker
(1)	(11)	(12)	(13)
1 Lumbir	...	...	...
2 Wangon	...	...	...
3 Jatilawang	...	...	...
4 Rawalo	...	...	...
5 Kebasen	...	...	...
6 Kemranjen	...	...	...
7 Sumpiuh	...	...	...
8 Tambak	...	...	...
9 Somagede	...	...	...
10 Kalibagor	...	...	...
11 Banyumas	...	...	...
12 Patikraja	...	...	...
13 Purwojati	...	...	...
14 Ajibarang	...	...	...
15 Gumelar	...	...	...
16 Pekuncen	...	...	...
17 Cilongok	...	...	...
18 Karanglewas	...	...	...
19 Kedungbanteng	...	...	...
20 Baturraden	...	...	...
21 Sumbang	...	...	...
22 Kembaran	...	...	...
23 Sokaraja	...	...	...
24 Purwokerto Selatan	...	...	...
25 Purwokerto Barat	...	...	...
26 Purwokerto Timur	...	...	...
27 Purwokerto Utara	...	...	...
<b>Banyumas</b>	<b>342</b>	<b>524</b>	<b>1</b>

Catatan/Notes: <sup>1</sup> Tenaga medis terdiri atas dokter, dokter gigi, dokter spesialis, dan dokter gigi spesialis baik di dalam maupun di luar negeri yang diakui oleh Pemerintah RI sesuai dengan peraturan dang-undangan (UU No 29 Tahun 2004 tentang Praktik Kedokteran)

Sumber/Source: Data dari Kementerian Kesehatan  
Data from the Ministry of Health

**Tabel 4.2.3 Jumlah Fasilitas Kesehatan Menurut Kecamatan di Kabupaten Banyumas, 2021 - 2022**  
**Table Number of Health Facilities by Subdistrict in Banyumas Regency, 2021 - 2022**

Kecamatan Subdistrict	Rumah Sakit Umum General Hospital		Rumah Sakit Khusus Special Hospital	
	2021	2022	2021	2022
(1)	(2)	(3)	(4)	(5)
1 Lumbir	-	-	-	-
2 Wangon	1	1	-	-
3 Jatilawang	-	-	-	-
4 Rawalo	-	-	-	-
5 Kebasen	-	-	-	-
6 Kemranjen	1	1	-	-
7 Sumpiuh	-	1	1	-
8 Tambak	-	-	-	-
9 Somagede	-	-	-	-
10 Kalibagor	-	-	-	-
11 Banyumas	2	2	-	-
12 Patikraja	-	-	-	-
13 Purwojati	-	-	-	-
14 Ajibarang	1	1	1	1
15 Gumelar	-	-	-	-
16 Pekuncen	-	-	-	-
17 Cilongok	-	-	-	-
18 Karanglewas	-	-	-	-
19 Kedungbanteng	-	-	-	-
20 Baturraden	-	-	-	-
21 Sumbang	-	-	-	-
22 Kembaran	-	1	-	-
23 Sokaraja	2	1	1	1
24 Purwokerto Selatan	1	3	2	2
25 Purwokerto Barat	3	3	-	-
26 Purwokerto Timur	3	3	2	2
27 Purwokerto Utara	1	1	1	1
<b>Banyumas</b>	<b>15</b>	<b>18</b>	<b>8</b>	<b>7</b>

Lanjutan Tabel/ Continued Table 4.2.3

Kecamatan Subdistrict	Rumah Sakit Bersalin/Rumah Bersalin Maternity Hospital		Puskesmas Public Health Center	
	2021	2022	2021	2022
(1)	(5)	(7)	(8)	(9)
1 Lumbir	-	-	1	1
2 Wangon	-	-	2	2
3 Jatilawang	-	-	1	1
4 Rawalo	-	-	1	1
5 Kebasen	-	-	1	1
6 Kemranjen	-	-	2	2
7 Sumpiuh	-	-	2	2
8 Tambak	-	-	2	2
9 Somagede	-	-	1	1
10 Kalibagor	-	-	1	1
11 Banyumas	-	-	1	1
12 Patikraja	-	-	1	1
13 Purwojati	-	-	1	1
14 Ajibarang	-	-	2	2
15 Gumelar	-	-	1	1
16 Pekuncen	-	-	2	2
17 Cilongok	-	-	2	2
18 Karanglewas	-	-	1	1
19 Kedungbanteng	-	-	1	1
20 Baturraden	-	-	2	2
21 Sumbang	-	-	2	2
22 Kembaran	-	-	2	2
23 Sokaraja	-	-	2	2
24 Purwokerto Selatan	-	-	1	1
25 Purwokerto Barat	-	-	1	1
26 Purwokerto Timur	-	-	2	2
27 Purwokerto Utara	-	-	2	2
<b>Banyumas</b>	-	-	<b>40</b>	<b>40</b>



Lanjutan Tabel/ Continued Table 4.2.3

Kecamatan Subdistrict (1)	Klinik/Balai Kesehatan Clinic/Health Center		Poskesdes Village Health Post	
	2021 (10)	2022 (11)	2021 (12)	2022 (13)
1 Lumbir	-	-	13	10
2 Wangon	3	3	16	14
3 Jatilawang	1	3	16	16
4 Rawalo	1	1	9	9
5 Kebasen	1	1	12	12
6 Kemranjen	1	1	15	15
7 Sumpiuh	2	2	12	11
8 Tambak	2	2	10	11
9 Somagede	-	-	6	8
10 Kalibagor	1	1	11	11
11 Banyumas	1	1	12	12
12 Patikraja	3	4	12	13
13 Purwojati	-	-	11	9
14 Ajibarang	3	2	16	16
15 Gumelar	-	-	10	10
16 Pekuncen	-	-	18	15
17 Cilongok	1	2	19	19
18 Karanglewas	-	-	15	14
19 Kedungbanteng	2	2	16	14
20 Baturraden	1	1	12	13
21 Sumbang	2	2	18	18
22 Kembaran	4	7	16	16
23 Sokaraja	4	4	18	18
24 Purwokerto Selatan	6	10	-	-
25 Purwokerto Barat	1	1	-	-
26 Purwokerto Timur	15	25	-	-
27 Purwokerto Utara	11	16	-	-
<b>Banyumas</b>	<b>66</b>	<b>91</b>	<b>313</b>	<b>304</b>

Lanjutan Tabel/ Continued Table 4.2.3

Kecamatan Subdistrict	Posyandu Balita <i>Posyandu for Infants and Children</i>		Posyandu Lansia <i>Posyandu for the Elderly</i>		Apotek <i>Pharmacy</i>	
	2021	2022	2021	2022	2021	2022
(1)	(14)	(15)	(16)	(17)	(18)	(19)
1 Lumbir	71	71	...	65	...	2
2 Wangon	140	120	...	28	...	13
3 Jatilawang	98	98	...	11	...	8
4 Rawalo	73	73	...	35	...	5
5 Kebasen	80	80	...	57	...	9
6 Kemranjen	118	118	...	72	...	9
7 Sumpiuh	85	85	...	58	...	6
8 Tambak	65	65	...	44	...	3
9 Somagede	50	50	...	45	...	4
10 Kalibagor	81	81	...	43	...	4
11 Banyumas	97	97	...	55	...	10
12 Patikraja	87	87	...	16	...	6
13 Purwojati	62	62	...	49	...	3
14 Ajibarang	121	121	...	55	...	15
15 Gumelar	73	73	...	29	...	1
16 Pekuncen	125	125	...	75	...	5
17 Cilongok	180	181	...	109	...	14
18 Karanglewes	80	80	...	57	...	9
19 Kedungbanteng	88	84	...	56	...	7
20 Baturraden	67	66	...	44	...	13
21 Sumbang	106	106	...	67	...	13
22 Kembaran	99	99	...	61	...	13
23 Sokaraja	130	133	...	90	...	18
24 Purwokerto Selatan	125	125	...	18	...	23
25 Purwokerto Barat	61	61	...	29	...	14
26 Purwokerto Timur	104	104	...	28	...	25
27 Purwokerto Utara	92	92	...	23	...	17
<b>Banyumas</b>	<b>2 558</b>	<b>2 537</b>	<b>...</b>	<b>1 319</b>	<b>...</b>	<b>269</b>

Catatan/Notes: -

Sumber/Source: Dinas Kesehatan Kabupaten Banyumas  
Health Office of Banyumas Regency

**Tabel 4.2.4** Jumlah Kasus Penyakit Menurut Kecamatan dan Jenis Penyakit di Kabupaten Banyumas, 2022  
**Table** Number of Disease Cases by Subdistrict and Type of Disease in Banyumas Regency, 2022

Kecamatan Subdistrict	Malaria (Suspek) Malaria (Suspect)	TB Paru Tuberculosis	Pneumonia <sup>1</sup> Pneumonia <sup>1</sup>	Kusta Leprosy
(1)	(2)	(3)	(4)	(5)
1 Lumbir	-	75	184	3
2 Wangon	-	185	110	-
3 Jatilawang	1	136	81	2
4 Rawalo	1	105	23	1
5 Kebasen	1	121	32	-
6 Kemranjen	1	103	32	-
7 Sumpiuh	1	81	29	-
8 Tambak	-	50	72	-
9 Somagede	-	54	8	-
10 Kalibagor	-	86	-	2
11 Banyumas	-	105	6	1
12 Patikraja	1	128	-	-
13 Purwojati	-	112	-	-
14 Ajibarang	2	211	134	-
15 Gumelar	-	79	17	1
16 Pekuncen	-	167	103	-
17 Cilongok	4	220	19	-
18 Karanglewas	-	119	133	-
19 Kedungbanteng	-	204	9	1
20 Baturraden	1	178	155	1
21 Sumbang	1	253	185	2
22 Kembaran	1	202	39	2
23 Sokaraja	-	206	205	1
24 Purwokerto Selatan	2	197	36	-
25 Purwokerto Barat	-	160	11	-
26 Purwokerto Timur	-	171	88	-
27 Purwokerto Utara	3	107	133	1
<b>Banyumas</b>	<b>20</b>	<b>3 815</b>	<b>1 844</b>	<b>18</b>

Lanjutan Tabel/ Continued Table 4.2.4

Kecamatan Subdistrict	Tetanus Neonatorum	Campak Measles	Diare <sup>2</sup> Diarrhoea <sup>2</sup>	DBD Dengue Hemorrhagic Fever
(1)	(6)	(7)	(8)	(9)
1 Lumbir	-	1	64	1
2 Wangon	-	5	89	27
3 Jatilawang	-	4	401	11
4 Rawalo	-	2	627	7
5 Kebasen	-	7	74	3
6 Kemranjen	-	6	114	7
7 Sumpiuh	-	8	145	4
8 Tambak	-	10	64	2
9 Somagede	-	15	302	4
10 Kalibagor	-	5	203	9
11 Banyumas	-	3	355	10
12 Patikraja	-	4	124	15
13 Purwojati	-	2	42	1
14 Ajibarang	-	3	208	20
15 Gumelar	-	8	13	6
16 Pekuncen	-	8	10	8
17 Cilongok	-	4	98	9
18 Karanglewas	-	4	292	18
19 Kedungbanteng	-	14	107	9
20 Baturraden	-	5	83	14
21 Sumbang	-	14	60	19
22 Kembaran	-	4	31	14
23 Sokaraja	-	7	147	21
24 Purwokerto Selatan	-	3	270	5
25 Purwokerto Barat	-	3	49	25
26 Purwokerto Timur	-	7	147	18
27 Purwokerto Utara	-	9	107	20
<b>Banyumas</b>	-	<b>165</b>	<b>4 226</b>	<b>307</b>

Lanjutan Tabel/ Continued Table 4.2.4

Kecamatan Subdistrict	AIDS		IMS STD
	Kasus Baru New Cases	Kasus Kumulatif Cumulative Cases	
(1)	(10)	(11)	(12)
1 Lumbir	4	37	-
2 Wangon	9	71	10
3 Jatilawang	14	53	8
4 Rawalo	3	29	-
5 Kebasen	6	39	-
6 Kemranjen	3	36	-
7 Sumpiuh	4	42	2
8 Tambak	2	10	1
9 Somagede	-	21	-
10 Kalibagor	8	38	1
11 Banyumas	5	48	-
12 Patikraja	2	34	2
13 Purwojati	2	23	1
14 Ajibarang	9	45	-
15 Gumelar	4	38	8
16 Pekuncen	11	41	4
17 Cilongok	8	62	2
18 Karanglewas	1	28	1
19 Kedungbanteng	2	18	-
20 Baturraden	5	56	1
21 Sumbang	7	85	2
22 Kembaran	8	71	2
23 Sokaraja	13	86	6
24 Purwokerto Selatan	11	93	7
25 Purwokerto Barat	4	38	-
26 Purwokerto Timur	9	75	5
27 Purwokerto Utara	2	38	4
<b>Banyumas</b>	<b>156</b>	<b>1 255</b>	<b>67</b>

Catatan/Notes: -

Sumber/Source: Dinas Kesehatan Kabupaten Banyumas  
Health Office of Banyumas Regency

**Tabel 4.2.5**  
**Table**

**Jumlah Bayi Lahir, Bayi Berat Badan Lahir Rendah (BBLR) dan Bergizi Kurang Menurut Kecamatan di Kabupaten Banyumas, 2022**

**Number of Births, Babies with Low Birth Weights (LBW) and Malnutrition by Subdistrict in Banyumas Regency, 2022**

Kecamatan Subdistrict	Bayi Lahir Births	Berat Bayi Lahir Rendah (BBLR) Low Birth Weights (LBW)	Gizi Kurang Malnutrition
(1)	(2)	(3)	(4)
1 Lumbir	578	39	91
2 Wangon	1 028	85	284
3 Jatilawang	853	61	246
4 Rawalo	682	43	168
5 Kebasen	857	43	235
6 Kemranjen	906	65	174
7 Sumpiuh	739	86	207
8 Tambak	681	61	150
9 Somagede	459	46	89
10 Kalibagor	799	62	219
11 Banyumas	669	76	177
12 Patikraja	762	57	169
13 Purwojati	480	22	114
14 Ajibarang	1 474	119	345
15 Gumelar	608	46	123
16 Pekuncen	929	78	158
17 Cilongok	1 647	146	381
18 Karanglewas	870	70	186
19 Kedungbanteng	825	50	100
20 Baturraden	660	62	120
21 Sumbang	1 367	103	380
22 Kembaran	1 026	87	274
23 Sokaraja	1 256	76	387
24 Purwokerto Selatan	917	54	184
25 Purwokerto Barat	519	46	139
26 Purwokerto Timur	570	54	167
27 Purwokerto Utara	573	35	97
<b>Banyumas</b>	<b>22 734</b>	<b>1 772</b>	<b>5 364</b>

Catatan/Notes: -

Sumber/Source: Dinas Kesehatan Kabupaten Banyumas/Health Office of Banyumas Regency

**Tabel 4.2.6** Jumlah Puskesmas Menurut Kecamatan dan Jenisnya di Kabupaten Banyumas, 2022  
**Table** Number of Public Health Center (PHC) by Subdistrict and Type in Banyumas Regency, 2022

Kecamatan Subdistrict	Puskesmas Rawat Inap Inpatient PHC	Puskesmas Non Rawat Inap Outpatient PHC	Puskesmas Pembantu Sub PHC	Puskesmas Keliling Mobile PHC
(1)	(2)	(3)	(4)	(5)
1 Lumbir	1	-	2	1
2 Wangon	1	1	-	2
3 Jatilawang	1	-	2	1
4 Rawalo	1	-	1	2
5 Kebasen	1	-	1	1
6 Kemranjen	2	-	2	2
7 Sumpiuh	1	1	2	2
8 Tambak	2	-	1	2
9 Somagede	-	1	1	1
10 Kalibagor	-	1	1	1
11 Banyumas	-	1	2	1
12 Patikraja	-	1	1	1
13 Purwojati	1	-	2	1
14 Ajibarang	-	2	2	2
15 Gumelar	1	-	1	1
16 Pekuncen	2	-	2	1
17 Cilongok	1	1	2	2
18 Karanglewas	-	1	1	1
19 Kedungbanteng	-	1	1	1
20 Baturraden	-	2	-	2
21 Sumbang	-	2	2	2
22 Kembaran	-	2	1	2
23 Sokaraja	1	1	2	2
24 Purwokerto Selatan	-	1	-	1
25 Purwokerto Barat	-	1	1	1
26 Purwokerto Timur	-	2	2	2
27 Purwokerto Utara	-	2	-	2
<b>Banyumas</b>	<b>16</b>	<b>24</b>	<b>35</b>	<b>40</b>

Catatan/Notes: -

Sumber/Source: Dinas Kesehatan Kabupaten Banyumas/Health Office of Banyumas Regency

**Tabel 4.2.7**  
**Table**

**Jumlah Dokter dan Dokter Gigi Menurut Spesialisasi dan Jenis Kelamin di Kabupaten Banyumas, 2022**  
**Number of Doctor and Dentist by Speciality and Sex in Banyumas Regency, 2022**

<b>Dokter/Dokter Gigi</b> <b>Doctor/Dentist</b>	<b>Laki-laki</b> <b>Male</b>	<b>Perempuan</b> <b>Female</b>	<b>Jumlah</b> <b>Total</b>
(1)	(2)	(3)	(4)
Dokter Umum/ <i>General Practitioners</i>	202	388	590
Dokter Gigi/ <i>Dentist</i>	37	97	134
<b>Dokter Spesialis/Medical Specialist</b>	<b>200</b>	<b>99</b>	<b>299</b>
Dokter Spesialis Anak/ <i>Pediatrician</i>	10	13	23
Dokter Spesialis Penyakit Dalam/ <i>Internist</i>	33	7	40
Dokter Spesialis Bedah/ <i>Surgeon</i>	25	1	26
Dokter Spesialis Kebidanan dan Kandungan/ <i>Obstetrician and Gynecologist</i>	27	10	37
Dokter Spesialis Mata/ <i>Ophthalmologist</i>	13	10	23
Dokter Spesialis THT/ <i>ENT Specialist (Otorhinolaryngologist)</i>	9	3	12
Dokter Spesialis Kulit dan Kelamin/ <i>Dermatologist</i>	1	8	9
Dokter Spesialis Syaraf/ <i>Neurologist</i>	12	8	20
Dokter Spesialis Ortopedi dan Traumatologi/ <i>Orthopedic</i>	14	1	15
Dokter Spesialis Patologi Klinik/ <i>Clinical Pathologist</i>	4	9	13
Dokter Spesialis Urologi/ <i>Urologist</i>	6	2	8
Dokter Spesialis Radiologi/ <i>Radiologist</i>	6	8	14
Dokter Spesialis Anestesi/ <i>Anesthesiologist</i>	25	4	29
Dokter Spesialis Jantung dan Pembuluh Darah/ <i>Cardiologist</i>	6	4	10
Dokter Spesialis Paru/ <i>Pulmonologist</i>	4	6	10
Dokter Spesialis Kedokteran Jiwa/ <i>Psychiatrist</i>	5	5	10
<b>Dokter Gigi Spesialis/Dental Specialist</b>	<b>12</b>	<b>8</b>	<b>20</b>
Dokter Gigi Spesialis Bedah Mulut/ <i>Oral and Maxillofacial Surgeon</i>	4	-	4
Dokter Gigi Spesialis Orthodonti/ <i>Orthodontist</i>	2	2	4
Dokter Gigi Spesialis Periodonsia/ <i>Periodontist</i>	1	4	5
Dokter Gigi Spesialis Konservasi Gigi/ <i>Endodontist</i>	-	1	1
Dokter Gigi Spesialis Prostodonsia/ <i>Prostodontist</i>	3	1	4
Dokter Gigi Spesialis Anak/ <i>Pediatric Dentist (Pedodontist)</i>	1	-	1
Dokter Gigi Spesialis Penyakit Mulut/ <i>Oral Pathologist</i>	1	-	1
<b>Banyumas</b>	<b>22 734</b>	<b>1 772</b>	<b>5 364</b>

Catatan/Notes: -

Sumber/Source: Dinas Kesehatan Kabupaten Banyumas/Health Office of Banyumas Regency



**Tabel 4.2.8**  
**Table**

**Jumlah Pasangan Usia Subur dan Peserta KB Aktif Menurut Kecamatan dan Jenis Alat Kontrasepsi di Kabupaten Banyumas, 2022**

**Number of Couple of Reproductive Age and Family Planning Participant by Subdistrict and Type of Contraception in Banyumas Regency, 2022**

Kecamatan Subdistrict	Pasangan Usia Subur Couple of Reproductive Age	AKDR IUD	Alat Kontrasepsi Contraception		
			MOP Vasectomy	MOW Tubectomy	Susuk Implant
(1)	(2)	(3)	(4)	(5)	(6)
1 Lumbir	8 895	626	82	158	1 600
2 Wangon	13 818	989	18	379	2 414
3 Jatilawang	10 304	1 605	5	426	671
4 Rawalo	7 939	1 963	4	414	749
5 Kebasen	11 055	1 587	21	337	667
6 Kemranjen	12 309	1 870	59	506	2 488
7 Sumpiuh	8 777	800	37	277	1 937
8 Tambak	8 104	510	14	164	1 344
9 Somagede	6 726	817	26	321	659
10 Kalibagor	10 416	912	14	236	1 634
11 Banyumas	7 758	1 210	26	211	571
12 Patikraja	10 539	1 924	27	566	1 734
13 Purwojati	6 155	503	15	146	829
14 Ajibarang	18 596	1 272	106	567	1 573
15 Gumelar	8 925	608	89	226	1 346
16 Pekuncen	12 755	1 037	58	437	2 499
17 Cilongok	24 345	4 082	156	749	4 226
18 Karanglewas	11 576	3 273	21	481	583
19 Kedungbanteng	11 302	1 796	115	372	1 826
20 Baturraden	9 640	1 857	32	428	1 268
21 Sumbang	16 866	2 628	30	729	1 724
22 Kembaran	14 942	3 960	59	665	1 104
23 Sokaraja	14 957	2 349	23	731	1 271
24 Purwokerto Selatan	10 628	2 163	26	679	460
25 Purwokerto Barat	8 158	1 748	19	392	427
26 Purwokerto Timur	6 984	1 408	26	145	436
27 Purwokerto Utara	6 964	1 260	6	242	330
<b>Banyumas</b>	<b>299 433</b>	<b>44 757</b>	<b>1 114</b>	<b>10 984</b>	<b>36 370</b>

Lanjutan Tabel/ Continued Table 4.2.8

Kecamatan Subdistrict	Alat Kontrasepsi Contraception			Jumlah Total	% Peserta KB % of Family Planning Participant
	Suntik Injection	Pil Pill	Kondom Condom		
(1)	(7)	(8)	(9)	(10)	(11)
1 Lumbir	3 625	805	79	6 975	78,41
2 Wangon	5 196	1 371	181	10 548	76,34
3 Jatilawang	3 451	1 060	355	7 573	73,50
4 Rawalo	2 014	711	255	6 110	76,96
5 Kebasen	3 676	796	289	7 373	66,69
6 Kemranjen	2 611	1 256	450	9 240	75,07
7 Sumpiuh	2 508	897	212	6 668	75,97
8 Tambak	2 851	519	179	5 581	68,87
9 Somagede	2 291	602	275	4 991	74,20
10 Kalibagor	3 723	605	349	7 473	71,75
11 Banyumas	1 995	540	519	5 072	65,38
12 Patikraja	2 560	726	244	7 781	73,83
13 Purwojati	2 123	551	160	4 327	70,30
14 Ajibarang	6 169	1 486	253	11 426	61,44
15 Gumelar	3 208	575	147	6 199	69,46
16 Pekuncen	3 857	767	88	8 743	68,55
17 Cilongok	5 466	2 011	271	16 961	69,67
18 Karanglewas	2 520	993	618	8 489	73,33
19 Kedungbanteng	2 669	727	382	7 887	69,78
20 Baturraden	2 237	832	348	7 002	72,63
21 Sumbang	4 288	1 035	275	10 709	63,49
22 Kembaran	3 862	855	235	10 740	71,88
23 Sokaraja	4 162	895	465	9 896	66,16
24 Purwokerto Selatan	1 754	460	305	5 847	55,02
25 Purwokerto Barat	1 529	462	366	4 943	60,59
26 Purwokerto Timur	1 517	303	161	3 996	57,22
27 Purwokerto Utara	1 687	341	187	4 053	58,20
<b>Banyumas</b>	<b>83 549</b>	<b>22 181</b>	<b>7 648</b>	<b>206 603</b>	<b>69,00</b>

Catatan/Notes: -

Sumber/Source: Dinas Pengendalian Penduduk dan Keluarga Berencana, Pemberdayaan Perempuan dan Perlindungan Anak Kabupaten Banyumas

Population Control and Family Planning, Women Empowerment and Child Protection Agency of Banyumas Regency

### 4.3 AGAMA DAN SOSIAL LAINNYA RELIGION AND OTHER SOCIAL AFFAIRS

**Tabel 4.3.1 Jumlah Penduduk Menurut Kecamatan dan Agama yang  
Table Dianut di Kabupaten Banyumas, 2022  
Population by Subdistrict and Religion in Banyumas Regency,  
2022**

Kecamatan Subdistrict	Islam Islam	Protestan Christiaan	Katolik Catholic	Hindu Hindu	Budha Budha	Konghucu Confucianism	Lainnya Others
(1)	(2)	(3)	(4)	(5)	(6)	(7)	(8)
1 Lumbir	54 391	5	3	2	-	-	4
2 Wangon	85 410	532	281	-	33	-	8
3 Jatilawang	72 519	140	112	-	1	-	-
4 Rawalo	59 566	7	8	-	-	-	1
5 Kebasen	69 670	344	135	1	303	-	14
6 Kemranjen	77 885	139	25	1	140	-	-
7 Sumpiuh	59 650	1 492	1 186	711	93	-	86
8 Tambak	53 765	98	41	-	117	1	-
9 Somagede	40 025	52	4	206	4	-	-
10 Kalibagor	61 523	549	268	8	2	7	21
11 Banyumas	54 170	788	438	2	17	3	3
12 Patikraja	62 721	312	141	11	15	-	3
13 Purwojati	45 318	14	-	-	-	-	-
14 Ajibarang	109 529	340	209	12	16	-	4
15 Gumelar	60 036	6	-	-	-	-	-
16 Pekuncen	80 333	8	-	-	1	-	-
17 Cilongok	129 308	69	65	-	11	-	3
18 Karanglewes	71 175	78	81	9	7	-	4
19 Kedungbanteng	62 331	99	39	-	4	-	2
20 Baturraden	55 616	390	291	9	28	-	33
21 Sumbang	96 646	362	121	-	7	-	9
22 Kembaran	83 932	243	537	5	27	9	2
23 Sokaraja	89 719	934	783	4	26	1	6
24 Purwokerto Selatan	70 278	3 234	2 600	28	185	48	406
25 Purwokerto Barat	54 029	1 409	1 202	22	67	9	8
26 Purwokerto Timur	55 377	3 726	4 085	197	424	38	66
27 Purwokerto Utara	51 985	1 650	1 358	3	78	13	4
<b>Banyumas</b>	<b>1 866 907</b>	<b>17 020</b>	<b>14 013</b>	<b>1 231</b>	<b>1 606</b>	<b>129</b>	<b>687</b>

Catatan/Notes: -

Sumber/Source: Kantor Kementerian Agama Kabupaten Banyumas  
Religious Affairs Office of Banyumas Regency

**Tabel 4.3.2** Jumlah Tempat Peribadatan Menurut Kecamatan di Kabupaten Banyumas, 2022  
**Number of Places of Worship by Subdistrict in Banyumas Regency, 2022**

Kecamatan Subdistrict	Masjid Mosque	Musholla Pray Room	Gereja/Church		Pura Temple	Vihara Vihara	Klenteng Pagoda Temple
			Protestan Protestant	Katolik Catholic			
(1)	(2)	(3)	(4)	(5)	(6)	(7)	(8)
1 Lumbir	80	215	-	-	-	-	-
2 Wangon	96	223	4	1	-	-	-
3 Jatilawang	73	267	1	1	-	-	-
4 Rawalo	61	171	-	1	-	-	-
5 Kebasen	64	299	5	2	-	5	-
6 Kemranjen	105	337	3	-	-	4	-
7 Sumpiuh	93	309	6	1	-	3	-
8 Tambak	61	244	2	-	-	1	-
9 Somagede	59	142	1	-	1	-	-
10 Kalibagor	74	128	4	-	-	-	-
11 Banyumas	78	212	2	1	-	-	1
12 Patikraja	69	198	1	1	-	-	-
13 Purwojati	61	177	-	-	-	-	-
14 Ajibarang	183	355	1	1	-	-	-
15 Gumelar	96	288	-	-	-	-	-
16 Pekuncen	110	326	-	-	-	-	-
17 Cilongok	177	683	-	1	-	-	-
18 Karanglewas	94	274	-	-	-	-	-
19 Kedungbanteng	52	276	-	-	-	-	-
20 Baturraden	54	153	2	-	-	-	-
21 Sumbang	133	227	-	-	-	-	-
22 Kembaran	61	275	-	-	-	-	-
23 Sokaraja	118	259	10	1	-	-	1
24 Purwokerto Selatan	71	146	10	-	-	-	-
25 Purwokerto Barat	63	146	2	-	-	-	-
26 Purwokerto Timur	72	97	13	2	-	2	1
27 Purwokerto Utara	64	85	1	-	1	1	-
<b>Banyumas</b>	<b>2 322</b>	<b>6 512</b>	<b>68</b>	<b>13</b>	<b>2</b>	<b>16</b>	<b>3</b>

Catatan/Notes: -

Sumber/Source: Kantor Kementerian Agama Kabupaten Banyumas  
 Religious Affairs Office of Banyumas Regency

**Tabel 4.3.3 Jumlah Penduduk Menurut Kecamatan dan Jenis Kelamin di Kabupaten Banyumas, 2022**  
**Table 4.3.3 Population by Subdistrict and Sex in Banyumas Regency, 2022**

Kecamatan Subdistrict	Laki-Laki Male	Jamaah Haji Haji Pilgrims Perempuan Female	Jumlah Total
(1)	(2)	(3)	(4)
1 Lumbir	-	1	1
2 Wangon	8	12	20
3 Jatilawang	4	5	9
4 Rawalo	1	3	4
5 Kebasen	6	8	14
6 Kemranjen	11	13	24
7 Sumpiuh	6	9	15
8 Tambak	3	4	7
9 Somagede	4	8	12
10 Kalibagor	4	5	9
11 Banyumas	7	7	14
12 Patikraja	6	8	14
13 Purwojati	3	4	7
14 Ajibarang	13	14	27
15 Gumelar	3	4	7
16 Pekuncen	6	10	16
17 Cilongok	15	26	41
18 Karanglewas	11	14	25
19 Kedungbanteng	4	6	10
20 Baturraden	8	13	21
21 Sumbang	4	6	10
22 Kembaran	14	18	32
23 Sokaraja	18	28	46
24 Purwokerto Selatan	17	18	35
25 Purwokerto Barat	22	31	53
26 Purwokerto Timur	8	15	23
27 Purwokerto Utara	8	8	16
<b>Banyumas</b>	<b>214</b>	<b>298</b>	<b>512</b>

Catatan/Notes: -

Sumber/Source: Kantor Kementerian Agama Kabupaten Banyumas  
 Religious Affairs Office of Banyumas Regency

**Tabel 4.3.4** Jumlah Desa<sup>1</sup>/Kelurahan yang Mengalami Bencana Alam<sup>2</sup> Menurut Kecamatan di Kabupaten Banyumas, 2019 - 2021  
**Table** Number of Villages<sup>1</sup>/Kelurahan that Had Natural Disasters<sup>2</sup> by Subdistrict in Banyumas Regency, 2019 - 2021

Kecamatan Subdistrict	Banjir/Flood			Gempa Bumi/Earthquake		
	2019	2020	2021	2019	2020	2021
(1)	(2)	(3)	(4)	(5)	(6)	(7)
1 Lumbir	-	-	4	-	-	-
2 Wangon	-	-	-	-	-	-
3 Jatilawang	-	-	-	-	-	-
4 Rawalo	-	-	2	-	-	-
5 Kebasen	-	-	7	-	-	-
6 Kemranjen	1	1	12	-	-	-
7 Sumpiuh	2	-	7	-	-	-
8 Tambak	3	3	10	-	-	-
9 Somagede	-	-	3	-	-	-
10 Kalibagor	-	-	3	-	-	-
11 Banyumas	-	-	7	-	-	-
12 Patikraja	-	-	6	-	-	-
13 Purwojati	-	-	-	-	-	-
14 Ajibarang	-	-	3	-	-	-
15 Gumelar	-	1	5	-	-	-
16 Pekuncen	-	-	-	-	-	-
17 Cilongok	-	1	1	-	-	-
18 Karanglewas	1	-	-	-	-	-
19 Kedungbanteng	-	-	-	-	-	-
20 Baturraden	-	-	-	-	-	-
21 Sumbang	-	-	-	-	-	-
22 Kembaran	1	-	1	-	-	-
23 Sokaraja	-	-	5	-	-	-
24 Purwokerto Selatan	-	-	-	-	-	-
25 Purwokerto Barat	-	-	2	-	-	-
26 Purwokerto Timur	-	-	1	-	-	-
27 Purwokerto Utara	-	-	-	-	-	-
<b>Banyumas</b>	<b>8</b>	<b>6</b>	<b>79</b>	<b>-</b>	<b>-</b>	<b>-</b>

Lanjutan Tabel/ Continued Table 4.3.4

Kecamatan Subdistrict	Tanah Longsor/Landslide		
	2019	2020	2021
(1)	(8)	(9)	(10)
1 Lumbir	6	7	10
2 Wangon	3	1	-
3 Jatilawang	-	-	4
4 Rawalo	1	1	5
5 Kebasen	1	-	7
6 Kemranjen	1	1	3
7 Sumpiuh	-	-	4
8 Tambak	-	-	1
9 Somagede	-	1	2
10 Kalibagor	-	-	-
11 Banyumas	-	-	5
12 Patikraja	-	2	4
13 Purwojati	-	-	1
14 Ajibarang	-	3	12
15 Gumelar	2	2	10
16 Pekuncen	-	-	1
17 Cilongok	1	3	2
18 Karanglewas	2	1	5
19 Kedungbanteng	5	6	6
20 Baturraden	1	-	-
21 Sumbang	-	-	3
22 Kembaran	3	-	1
23 Sokaraja	-	-	-
24 Purwokerto Selatan	1	-	-
25 Purwokerto Barat	1	-	4
26 Purwokerto Timur	-	-	2
27 Purwokerto Utara	-	-	-
<b>Banyumas</b>	<b>28</b>	<b>28</b>	<b>92</b>

Catatan/Notes: <sup>1</sup> Termasuk Unit Permukiman Transmigras

<sup>2</sup> Terjadi dalam tiga tahun terakhir sampai dengan saat pencacahan

Sumber/Source: BPS, Pendataan Potensi Desa (PODES)

BPS-Statistics Indonesia, Village Potential Data Collection

**Tabel 4.3.5** Jumlah Desa/Kelurahan yang Mengalami Bencana Alam Menurut Kecamatan di Kabupaten Banyumas, 2022  
**Table** *Number of Villages/Kelurahan that Had Natural Disasters by Subdistrict in Banyumas Regency, 2022*

Kecamatan Subdistrict	Banjir Flood	Gempa Bumi Earthquake	Tanah Longsor Landslide
(1)	(2)	(3)	(4)
1 Lumbir	5	-	10
2 Wangon	5	-	8
3 Jatilawang	-	-	6
4 Rawalo	6	-	5
5 Kebasen	4	-	8
6 Kemranjen	6	-	6
7 Sumpiuh	7	-	5
8 Tambak	6	-	6
9 Somagede	-	-	7
10 Kalibagor	3	-	6
11 Banyumas	4	-	7
12 Patikraja	3	-	7
13 Purwojati	5	-	9
14 Ajibarang	3	-	15
15 Gumelar	5	-	11
16 Pekuncen	5	-	11
17 Cilongok	3	-	15
18 Karanglewas	1	-	8
19 Kedungbanteng	-	-	11
20 Baturraden	1	-	6
21 Sumbang	1	-	6
22 Kembaran	1	-	6
23 Sokaraja	2	-	5
24 Purwokerto Selatan	1	-	3
25 Purwokerto Barat	3	-	6
26 Purwokerto Timur	3	-	4
27 Purwokerto Utara	-	-	4
<b>Banyumas</b>	<b>83</b>	<b>-</b>	<b>201</b>

Catatan/Notes: -

Sumber/Source: Badan Penanggulangan Bencana Daerah Kabupaten Banyumas  
 Regional Agency for Disaster Management of Banyumas Regency



**Tabel 4.3.6** Jumlah Kejadian Bencana Alam Menurut Kecamatan di Kabupaten Banyumas, 2022  
**Table** *Number of Natural Disaster Occurrences by Subdistrict in Banyumas Regency, 2022*

Kecamatan Subdistrict	Banjir Flood	Gempa Bumi Earthquake	Tanah Longsor Landslide
(1)	(2)	(3)	(4)
1 Lumbir	8	-	106
2 Wangon	7	-	35
3 Jatilawang	-	-	14
4 Rawalo	8	-	18
5 Kebasen	11	-	43
6 Kemranjen	11	-	10
7 Sumpiuh	11	-	19
8 Tambak	10	-	21
9 Somagede	-	-	17
10 Kalibagor	3	-	13
11 Banyumas	4	-	16
12 Patikraja	4	-	48
13 Purwojati	7	-	52
14 Ajibarang	5	-	115
15 Gumelar	5	-	181
16 Pekuncen	7	-	56
17 Cilongok	4	-	62
18 Karanglewas	1	-	30
19 Kedungbanteng	-	-	37
20 Baturraden	1	-	11
21 Sumbang	1	-	8
22 Kembaran	1	-	13
23 Sokaraja	2	-	9
24 Purwokerto Selatan	1	-	5
25 Purwokerto Barat	3	-	11
26 Purwokerto Timur	5	-	6
27 Purwokerto Utara	-	-	8
<b>Banyumas</b>	<b>120</b>	<b>-</b>	<b>964</b>

Catatan/Notes: -

Sumber/Source: Badan Penanggulangan Bencana Daerah Kabupaten Banyumas  
 Regional Agency for Disaster Management of Banyumas Regency

**Tabel 4.3.7**  
**Table**

**Jumlah Penerima Bantuan (kepala keluarga) dan Anggaran Bantuan Sosial Pangan Menurut Kecamatan di Kabupaten Banyumas, 2021 - 2022**  
**Number of Villages/Kelurahan that Number of Aid Recipients (head of household) and Food Social Assistance Budget by Subdistrict in Banyumas Regency, 2021-2022**

Kecamatan Subdistrict	2021		2022	
	Jumlah Penerima Bantuan (kepala keluarga) Number of Beneficiaries (head of household)	Jumlah Anggaran (rupiah) Budget Amount (rupiah)	Rencana Planning	Realisasi Realization
(1)	(2)	(3)	(4)	(5)
1 Lumir	10 214	9 810	2 042 800 000	1 962 000 000
2 Wangon	13 488	12 733	2 697 600 000	2 546 600 000
3 Jatilawang	10 633	9 855	2 126 600 000	1 971 000 000
4 Rawalo	9 307	8 764	1 861 400 000	1 752 800 000
5 Kebasen	11 287	10 629	2 257 400 000	2 125 800 000
6 Kemranjen	11 104	10 317	2 220 800 000	2 063 400 000
7 Sumpiuh	8 947	8 371	1 789 400 000	1 674 200 000
8 Tambak	8 193	7 618	1 638 600 000	1 523 600 000
9 Somagede	7 539	7 078	1 507 800 000	1 415 600 000
10 Kalibagor	7 758	7 383	1 551 600 000	1 476 600 000
11 Banyumas	7 711	7 475	1 542 200 000	1 495 000 000
12 Patikraja	10 267	10 029	2 053 400 000	2 005 800 000
13 Purwojati	7 703	7 521	1 540 600 000	1 504 200 000
14 Ajibarang	17 985	17 538	3 597 000 000	3 507 600 000
15 Gumelar	9 412	9 307	1 882 400 000	1 861 400 000
16 Pekuncen	15 211	14 814	3 042 200 000	2 962 800 000
17 Cilongok	22 585	22 164	4 517 000 000	4 432 800 000
18 Karanglewas	11 157	10 914	2 231 400 000	2 182 800 000
19 Kedungbanteng	10 660	10 449	2 132 000 000	2 089 800 000
20 Baturraden	9 057	8 815	1 811 400 000	1 763 000 000
21 Sumbang	17 321	16 846	3 464 200 000	3 369 200 000
22 Kembaran	11 425	11 131	2 285 000 000	2 226 200 000
23 Sokaraja	11 880	11 501	2 376 000 000	2 300 200 000
24 Purwokerto Selatan	6 040	5 832	1 208 000 000	1 166 400 000
25 Purwokerto Barat	5 098	4 966	1 019 600 000	993 200 000
26 Purwokerto Timur	4 758	4 602	951 600 000	920 400 000
27 Purwokerto Utara	4 381	4 290	876 200 000	858 000 000
<b>Banyumas</b>	<b>281 121</b>	<b>270 752</b>	<b>56 224 200 000</b>	<b>54 150 400 000</b>

Lanjutan Tabel/ Continued Table 4.3.7

Kecamatan Subdistrict	2022		Jumlah Anggaran (rupiah) Budget Amount (rupiah)	
	Jumlah Penerima Bantuan (kepala keluarga) Number of Beneficiaries (head of household)		Rencana Planning	Realisasi Realization
	Rencana Planning	Realisasi Realization	Rencana Planning	Realisasi Realization
(1)	(6)	(7)	(8)	(9)
1 Lumbir	9 093	9 057	1 818 600 000	1 811 400 000
2 Wangon	12 260	12 245	2 452 000 000	2 449 000 000
3 Jatilawang	9 357	9 325	1 871 400 000	1 865 000 000
4 Rawalo	8 291	8 264	1 658 200 000	1 652 800 000
5 Kebasen	10 323	10 285	2 064 600 000	2 057 000 000
6 Kemranjen	10 057	10 026	2 011 400 000	2 005 200 000
7 Sumpiuh	8 142	8 123	1 628 400 000	1 624 600 000
8 Tambak	7 328	7 288	1 465 600 000	1 457 600 000
9 Somagede	6 655	6 636	1 331 000 000	1 327 200 000
10 Kalibagor	6 948	6 920	1 389 600 000	1 384 000 000
11 Banyumas	6 573	6 558	1 314 600 000	1 311 600 000
12 Patikraja	9 139	9 120	1 827 800 000	1 824 000 000
13 Purwojati	6 462	6 446	1 292 400 000	1 289 200 000
14 Ajibarang	15 476	15 428	3 095 200 000	3 085 600 000
15 Gumelar	8 325	8 312	1 665 000 000	1 662 400 000
16 Pekuncen	13 197	13 166	2 639 400 000	2 633 200 000
17 Cilongok	19 590	19 520	3 918 000 000	3 904 000 000
18 Karanglewas	9 727	9 677	1 945 400 000	1 935 400 000
19 Kedungbanteng	9 379	9 361	1 875 800 000	1 872 200 000
20 Baturraden	7 970	7 949	1 594 000 000	1 589 800 000
21 Sumbang	15 040	15 008	3 008 000 000	3 001 600 000
22 Kembaran	9 885	9 871	1 977 000 000	1 974 200 000
23 Sokaraja	10 071	10 044	2 014 200 000	2 008 800 000
24 Purwokerto Selatan	5 260	5 238	1 052 000 000	1 047 600 000
25 Purwokerto Barat	4 447	4 421	889 400 000	884 200 000
26 Purwokerto Timur	4 101	4 081	820 200 000	816 200 000
27 Purwokerto Utara	3 863	3 848	772 600 000	769 600 000
<b>Banyumas</b>	<b>246 959</b>	<b>246 217</b>	<b>49 391 800 000</b>	<b>49 243 400 000</b>

Catatan/Notes: -

Sumber/Source: Dinas Sosial, dan Pemberdayaan Masyarakat dan Desa Kab. Banyumas  
Social, and Community and Village Empowerment Office of Banyumas Regency

**Tabel 4.3.8** Jumlah Penyandang Masalah Kesejahteraan Sosial Menurut Jenis Masalah Sosial di Kabupaten Banyumas, 2022  
**Table** *Number of People with Social Welfare Problems by Type of Social Problem in Banyumas Regency, 2022*

Jenis Penyandang Masalah Kesejahteraan Sosial <i>Type of People with Social Welfare Problem</i>	Populasi <i>Population</i>	Yang Ditangani <i>Handled</i>
(1)	(2)	(3)
1 Anak balita terlantar	43	-
2 Anak terlantar	93	85
3 Anak dengan masalah hukum	15	-
4 Anak jalanan	9	-
5 Anak dengan disabilitas	432	-
6 Anak korban kekerasan	2	-
7 Anak yang membutuhkan perlindungan khusus	32	-
8 Lanjut usia terlantar	857	89
9 Penyandang disabilitas	2 499	728
10 Tuna susila	5	-
11 Gelandangan	31	70
12 Pengemis	44	71
13 Pemulung	141	-
14 Kelompok minoritas	-	-
15 Bekas warga binaan LP	94	-
16 Orang dengan HIV/AIDS	1	-
17 Korban penyalahgunaan NAPZA	9	-
18 Korban trafficking	2	-
19 Korban tindak kekerasan	2	-
20 Pekerja migran bermasalah	1	-
21 Korban bencana alam (KK)	97	1 566
22 Korban bencana sosial (KK)	-	-
23 Perempuan rawan sosial ekonomi	675	-
24 Fakir miskin	101 111	426 324
25 Keluarga masalah sosial psikologis	9	-
26 Komunitas adat terpencil	1	-
<b>Banyumas</b>	<b>106 205</b>	<b>428 933</b>

Catatan/Notes: -

Sumber/Source: Dinas Sosial, dan Pemberdayaan Masyarakat dan Desa Kab. Banyumas  
*Social, and Community and Village Empowerment Office of Banyumas Regency*

**Tabel 4.3.9** **Nikah, Talak dan Cerai Menurut Kecamatan di Kabupaten Banyumas, 2022**  
**Table** **Number of Marriages and Divorces by Subdistrict in Banyumas Regency, 2022**

Kecamatan Subdistrict	Nikah Marriage	Cerai Divorce by Petition	Talak Divorce by Talak	Rujuk Reconcile
(1)	(2)	(3)	(4)	(5)
1 Lumbir	398	...	...	-
2 Wangon	634	...	...	-
3 Jatilawang	536	...	...	-
4 Rawalo	430	...	...	-
5 Kebasen	540	...	...	-
6 Kemranjen	536	...	...	-
7 Sumpiuh	437	...	...	-
8 Tambak	410	...	...	-
9 Somagede	282	...	...	-
10 Kalibagor	415	...	...	-
11 Banyumas	400	...	...	-
12 Patikraja	476	...	...	-
13 Purwojati	313	...	...	-
14 Ajibarang	752	...	...	-
15 Gumelar	388	...	...	-
16 Pekuncen	595	...	...	-
17 Cilongok	934	...	...	-
18 Karanglewas	490	...	...	-
19 Kedungbanteng	463	...	...	-
20 Baturraden	453	...	...	-
21 Sumbang	713	...	...	-
22 Kembaran	594	...	...	-
23 Sokaraja	601	...	...	-
24 Purwokerto Selatan	510	...	...	-
25 Purwokerto Barat	284	...	...	-
26 Purwokerto Timur	449	...	...	-
27 Purwokerto Utara	273	...	...	-
<b>Banyumas</b>	<b>13 306</b>	<b>...</b>	<b>...</b>	<b>-</b>

Catatan/Notes: -

Sumber/Source: Kantor Kementerian Agama Kabupaten Banyumas  
 Religious Affairs Office of Banyumas Regency

**Tabel 4.3.10** Jumlah Pernikahan yang Didaftarkan di Dinas Kependudukan dan Pencatatan Sipil Kabupaten Banyumas Menurut Bulan dan Agama, 2022  
**Number of Marriages Registered in the Population and Civil Registration Agency of Banyumas Regency by Month and Religion, 2022**

Bulan Month	Protestan Christiian	Katolik Catholic	Budha Budha	Hindu Hindu	Konghucu Confucianism	Lainnya Others	Jumlah Total
(1)	(2)	(3)	(4)	(5)	(6)	(7)	(8)
Januari January	8	6	1	1	-	-	16
Februari February	8	7	-	1	-	-	16
Maret March	10	4	2	1	-	-	17
April April	3	2	1	-	-	-	6
Mei May	10	3	1	-	-	-	14
Juni June	11	3	-	-	-	-	14
Juli July	13	8	1	-	-	-	22
Agustus August	4	2	-	-	-	-	6
September September	3	3	1	-	-	-	7
Oktober October	4	3	2	-	-	-	9
November November	10	3	2	-	-	-	15
Desember December	9	4	-	1	-	-	14
<b>Banyumas</b>	<b>93</b>	<b>48</b>	<b>11</b>	<b>4</b>	<b>-</b>	<b>-</b>	<b>156</b>

Catatan/Notes: -

Sumber/Source: Dinas Kependudukan dan Pencatatan Sipil Kabupaten Banyumas  
 Population and Civil Registry Regency of Banyumas Regency

**Tabel 4.3.11** Jumlah Perceraian yang Didaftarkan di Dinas Kependudukan dan Pencatatan Sipil Kabupaten Banyumas Menurut Bulan dan Agama, 2022  
**Table** *Number of Divorces Registered in the Population and Civil Registration Agency of Banyumas Regency by Month and Religion, 2022*

Bulan Month	Protestan Christiian	Katolik Catholic	Budha Budha	Hindu Hindu	Konghucu Confucianism	Lainnya Others	Jumlah Total
(1)	(2)	(3)	(4)	(5)	(6)	(7)	(8)
Januari January	4	1	-	-	-	-	5
Februari February	1	1	-	-	-	-	2
Maret March	3	1	-	-	-	-	4
April April	1	-	-	-	-	-	1
Mei May	2	-	-	-	-	-	2
Juni June	-	3	-	-	-	-	3
Juli July	5	2	-	-	-	-	7
Agustus August	2	2	-	-	-	-	4
September September	-	2	-	-	-	-	2
Oktober October	3	2	-	-	-	-	5
November November	2	1	-	-	-	-	3
Desember December	-	-	-	-	-	-	-
<b>Banyumas</b>	<b>23</b>	<b>15</b>	<b>-</b>	<b>-</b>	<b>-</b>	<b>-</b>	<b>38</b>

Catatan/Notes: -

Sumber/Source: Dinas Kependudukan dan Pencatatan Sipil Kabupaten Banyumas  
 Population and Civil Registry Regency of Banyumas Regency

**Tabel 4.3.12 Jumlah Perceraian Menurut Faktor dan Bulan di Kabupaten Banyumas, 2021**  
**Number of Divorces by Factors and Month in Banyumas Regency, 2021**

Bulan Month	Januari January	Februari February	Maret March	April April	Mei May	Juni June
(1)	(2)	(3)	(4)	(5)	(6)	(7)
Zina Adultery	-	-	-	-	-	-
Mabuk Drunk	-	-	-	1	-	-
Madat Opiate	-	-	-	1	1	-
Judi Gambling	-	1	1	2	2	-
Meninggalkan Salah Satu Pihak Abandonment	47	31	50	44	23	42
Dihukum Penjara Sentenced to prison	1	-	1	-	-	-
Poligami Polygamy	1	-	-	1	-	-
Kekerasan Dalam Rumah Tangga Domestic Violence	1	1	1	4	3	3
Cacat Badan Body Defects	-	-	-	-	-	-
Perselisihan dan Pertengkaran Terus Menerus Constant dispute and quarrels	124	96	160	112	87	72
Kawin Paksa Forced Marriage	-	-	-	-	-	-
Murtad Apostate	1	-	-	-	-	-
Ekonomi Economy	176	170	234	182	131	162
Lain-lain Other	-	-	-	-	-	-
<b>Jumlah/Total</b>	<b>351</b>	<b>299</b>	<b>447</b>	<b>347</b>	<b>247</b>	<b>279</b>



Lanjutan Tabel/ Continued Table 4.3.12

Bulan Month	Juli July	Agustus August	September September	Oktober October	November November	Desember December	Jumlah Total
(1)	(8)	(9)	(10)	(11)	(12)	(13)	(14)
Zina Adultery	1	-	4	-	-	2	7
Mabuk Drunk	-	-	-	-	-	-	1
Madat Opiate	1	1	-	-	1	2	7
Judi Gambling	4	3	1	1	5	7	27
Meninggalkan Salah Satu Pihak/Abandonment	71	52	54	36	32	27	509
Dihukum Penjara Sentenced to prison	-	1	-	-	-	1	4
Poligami Polygamy	-	-	1	-	1	-	4
Kekerasan Dalam Rumah Tangga/Domestic Violence	4	4	2	1	2	2	28
Cacat Badan Body Defects	1	-	-	-	-	2	3
Perselisihan dan Pertengkaran Terus Menerus Constant dispute and quarrels	158	131	102	81	97	68	1 288
Kawin Paksa Forced Marriage	-	-	-	-	1	1	2
Murtad Apostate	2	-	-	-	1	1	5
Ekonomi Economy	307	202	227	250	223	282	2 546
Lain-lain Other	-	-	-	-	-	-	-
<b>Jumlah/Total</b>	<b>549</b>	<b>394</b>	<b>391</b>	<b>369</b>	<b>363</b>	<b>395</b>	<b>4 431</b>

Catatan/Notes: -

Sumber/Sources: Pengadilan Agama Purwokerto dan Pengadilan Agama Banyumas  
Religious Court of Purwokerto and Religious Court of Banyumas

**Tabel 4.3.13** Jumlah Kasus dan Penanganan Kasus Kekerasan Terhadap Perempuan Menurut Kecamatan di Kabupaten Banyumas, 2021-2022  
**Table** *Number of Case and Handled Case of Violence Against Women by Subdistrict in Banyumas Regency, 2021-2022*

Kecamatan Subdistrict	Kasus/Case		Penanganan/Handled Case	
	2021	2022	2021	2022
(1)	(2)	(3)	(4)	(5)
1 Lumbir	-	-	-	-
2 Wangon	-	3	-	3
3 Jatilawang	-	-	-	-
4 Rawalo	-	-	-	-
5 Kebasen	-	-	-	-
6 Kemranjen	-	-	-	-
7 Sumpiuh	1	-	1	-
8 Tambak	-	-	-	-
9 Somagede	-	-	-	-
10 Kalibagor	4	2	4	2
11 Banyumas	2	2	2	2
12 Patikraja	2	1	2	1
13 Purwojati	-	-	-	-
14 Ajibarang	-	-	-	-
15 Gumelar	-	-	-	-
16 Pekuncen	2	3	2	3
17 Cilongok	3	1	3	1
18 Karanglewas	2	3	2	3
19 Kedungbanteng	1	3	1	3
20 Baturren	-	2	-	2
21 Sumbang	1	1	1	1
22 Kembaran	3	2	3	2
23 Sokaraja	3	1	3	1
24 Purwokerto Selatan	3	4	3	4
25 Purwokerto Barat	1	2	1	2
26 Purwokerto Timur	5	3	5	3
27 Purwokerto Utara	2	4	2	4
<b>Banyumas</b>	<b>35</b>	<b>37</b>	<b>35</b>	<b>37</b>

Catatan/Notes: -

Sumber/Source: Dinas Pengendalian Penduduk dan Keluarga Berencana, Pemberdayaan Perempuan dan Perlindungan Anak Kabupaten Banyumas  
 Population Control and Family Planning, Women Empowerment and Child Protection Agency of Banyumas Regency

**Tabel 4.3.14** Jumlah Kasus dan Penanganan Kasus Kekerasan Terhadap Anak Menurut Kecamatan di Kabupaten Banyumas, 2021-2022  
**Table** *Number of Case and Handled Case of Violence Against Children by Subdistrict in Banyumas Regency, 2021-2022*

Kecamatan Subdistrict (1)	Kasus/Case		Penanganan/Handled Case	
	2021 (2)	2022 (3)	2021 (4)	2022 (5)
1 Lumbir	-	2	-	2
2 Wangon	1	1	1	1
3 Jatilawang	6	2	6	2
4 Rawalo	5	1	5	1
5 Kebasen	1	1	1	1
6 Kemranjen	-	1	-	1
7 Sumpiuh	-	2	-	2
8 Tambak	1	-	1	-
9 Somagede	-	3	-	3
10 Kalibagor	2	4	2	4
11 Banyumas	1	3	1	3
12 Patikraja	5	1	5	1
13 Purwojati	-	-	-	-
14 Ajibarang	2	2	2	2
15 Gumelar	1	-	1	-
16 Pekuncen	-	6	-	6
17 Cilongok	8	9	8	9
18 Karanglewas	1	4	1	4
19 Kedungbanteng	1	3	1	3
20 Baturradan	3	6	3	6
21 Sumbang	4	7	4	7
22 Kembaran	5	3	5	3
23 Sokaraja	7	3	7	3
24 Purwokerto Selatan	12	4	12	4
25 Purwokerto Barat	3	2	3	2
26 Purwokerto Timur	5	4	5	4
27 Purwokerto Utara	7	2	7	2
<b>Banyumas</b>	<b>81</b>	<b>76</b>	<b>81</b>	<b>76</b>

Catatan/Notes: -

Sumber/Source: Dinas Pengendalian Penduduk dan Keluarga Berencana, Pemberdayaan Perempuan dan Perlindungan Anak Kabupaten Banyumas

*Population Control and Family Planning, Women Empowerment and Child Protection Agency of Banyumas Regency*

#### 4.4 KEMISKINAN POVERTY

**Tabel 4.4.1** Garis Kemiskinan, Jumlah, dan Persentase Penduduk Miskin di Kabupaten Banyumas, 2012-2022  
*Poverty Line, Number and Percentage of Poor People in Banyumas Regency, 2012 - 2022*

Tahun Year	Garis Kemiskinan (Rupiah/Kapita/Bulan) <i>Poverty Line</i> (Rupiah/Capita/Motnh)	Jumlah Penduduk Miskin (Ribu) <i>Number of Poor People</i> (Thousand)	Persentase Penduduk Miskin <i>Percentage of Poor People</i>
(1)	(2)	(3)	(4)
2012	271 800	303,9	19,44
2013	295 742	296,8	18,44
2014	309 106	283,5	17,45
2015	320 585	285,9	17,52
2016	344 514	283,9	17,23
2017	357 748	283,2	17,05
2018	366 442	226,2	13,50
2019	385 140	211,6	12,53
2020	406 250	225,8	13,26
2021	417 086	232,9	13,66
2022	441 520	220,5	12,84

Catatan/Notes: -

Sumber/Source: BPS, Survei Sosial Ekonomi Nasional Maret

BPS- Statistics Indonesia, March National

**Tabel 4.4.2** Indeks Kedalaman Kemiskinan dan Indeks Keparahan Kemiskinan di Kabupaten Banyumas, 2012-2022  
**Table** *Poverty Gap Index and Poverty Severity Index in Banyumas Regency, 2012 - 2022*

Tahun Year	Indeks Kedalaman Kemiskinan <i>Poverty Gap Index</i> (P <sup>1</sup> )	Indeks Keparahan Kemiskinan <i>Poverty Severity Index</i> (P <sup>2</sup> )
(1)	(2)	(3)
2012	3,42	0,91
2013	3,24	0,83
2014	2,48	0,56
2015	2,91	0,71
2016	3,08	0,85
2017	3,19	0,85
2018	2,60	0,70
2019	2,52	0,67
2020	2,25	0,50
2021	2,35	0,57
2022	1,75	0,35

Catatan/Notes: -

Sumber/Source: BPS, Survei Sosial Ekonomi Nasional Maret  
 BPS- Statistics Indonesia, March National

#### 4.5 KRIMINALITAS CRIMES

**Table 4.5.1** Jumlah Kejahatan yang Dilaporkan, Resiko Penduduk Terjadi Tindak Pidana per 100.000 Penduduk, Persentase Penyelesaian Tindak Pidana, dan Selang Waktu Terjadinya Tindak Pidana Menurut Kepolisian Sektor di Kabupaten Banyumas, 2020 - 2022  
*Crime Total, Crime Rate per 100.000 Population, Percentage of Crime Clearance, and Time Interval of Crime Occurrence by Sectoral Police Office in Banyumas Regency, 2020 - 2022*

Kepolisian Sektor Sectoral Police Office	Jumlah Kejahatan yang Dilaporkan Crime Total		
	2020	2021	2022
(1)	(2)	(3)	(4)
1 Lumbir	2	2	3
2 Wangon	15	4	5
3 Jatilawang	20	15	6
4 Rawalo	11	8	3
5 Kebasen	6	1	9
6 Kemranjen	10	5	9
7 Sumpiuh	10	3	6
8 Tambak	9	10	4
9 Somagede	9	2	4
10 Kalibagor	13	6	4
11 Banyumas	10	5	8
12 Patikraja	20	7	11
13 Purwojati	8	1	3
14 Ajibarang	22	19	15
15 Gumelar	12	4	4
16 Pekuncen	10	6	6
17 Cilongok	13	6	4
18 Karanglewas	9	6	3
19 Kedungbanteng	15	4	5
20 Baturraden	15	8	7
21 Sumbang	18	10	11
22 Kembaran	42	4	15
23 Sokaraja	25	9	13
24 Purwokerto Selatan	43	16	15
25 Purwokerto Barat	13	10	10
26 Purwokerto Timur	39	21	14
27 Purwokerto Utara	28	13	15
<b>Banyumas</b>	<b>447</b>	<b>205</b>	<b>212</b>

Lanjutan Tabel/ Continued Table 4.5.1

Kepolisian Sektor Sectoral Police Office	Resiko Penduduk Terjadi Tindak Pidana per 100.000 Penduduk Crime Rate per 100.000 Population		
	2020	2021	2022
(1)	(5)	(6)	(7)
1 Lumbir	3,40	3,40	5,10
2 Wangon	15,13	4,04	5,04
3 Jatilawang	23,37	17,53	7,01
4 Rawalo	17,14	12,46	4,67
5 Kebasen	7,72	1,29	11,57
6 Kemranjen	11,69	5,84	10,52
7 Sumpiuh	14,49	4,35	8,70
8 Tambak	15,34	17,05	6,82
9 Somagede	20,69	4,60	9,20
10 Kalibagor	20,62	9,52	6,35
11 Banyumas	16,39	8,19	13,11
12 Patikraja	29,93	10,48	16,46
13 Purwojati	18,45	2,31	6,92
14 Ajibarang	18,99	16,40	12,05
15 Gumelar	19,40	6,47	6,47
16 Pekuncen	11,38	6,83	6,83
17 Cilongok	9,39	4,33	2,89
18 Karanglewas	12,50	8,33	4,17
19 Kedungbanteng	14,93	3,98	4,98
20 Baturraden	16,65	8,88	7,77
21 Sumbang	17,73	9,85	10,83
22 Kembaran	70,68	6,73	25,24
23 Sokaraja	37,33	13,44	19,41
24 Purwokerto Selatan	50,83	18,91	17,73
25 Purwokerto Barat	21,80	16,77	16,77
26 Purwokerto Timur	59,35	31,96	21,31
27 Purwokerto Utara	52,28	24,27	28,01
<b>Banyumas</b>	<b>26,19</b>	<b>11,45</b>	<b>11,74</b>

Lanjutan Tabel/ Continued Table 4.5.1

Kepolisian Sektor Sectoral Police Office	Persentase Penyelesaian Tindak Pidana Percentage of Crime Clearance		
	2020	2021	2022
(1)	(8)	(9)	(10)
1 Lumbir	-	50,00	66,67
2 Wangon	66,67	-	80,00
3 Jatilawang	35,00	80,00	100,00
4 Rawalo	27,27	12,50	133,33
5 Kebasen	83,33	100,00	88,89
6 Kemranjen	20,00	60,00	66,67
7 Sumpiuh	40,00	66,67	83,33
8 Tambak	44,44	40,00	50,00
9 Somagede	44,44	-	75,00
10 Kalibagor	61,54	66,67	50,00
11 Banyumas	70,00	-	87,50
12 Patikraja	25,00	42,86	72,73
13 Purwojati	50,00	100,00	66,67
14 Ajibarang	59,09	84,21	80,00
15 Gumelar	41,67	41,67	100,00
16 Pekuncen	20,00	20,00	66,67
17 Cilongok	69,23	50,00	75,00
18 Karanglewas	22,22	16,67	100,00
19 Kedungbanteng	53,33	100,00	60,00
20 Baturraden	20,00	75,00	100,00
21 Sumbang	27,78	70,00	90,91
22 Kembaran	21,43	50,00	106,67
23 Sokaraja	108,00	77,78	92,31
24 Purwokerto Selatan	44,19	31,25	86,67
25 Purwokerto Barat	69,23	50,00	60,00
26 Purwokerto Timur	35,90	52,38	114,29
27 Purwokerto Utara	32,14	92,31	86,67
<b>Banyumas</b>			



Lanjutan Tabel/ Continued Table 4.5.1

Kepolisian Sektor Sectoral Police Office	Selang Waktu Terjadinya Tindak Pidana <sup>1</sup> Time Interval of Crime Occurrence <sup>1</sup>		
	2020 (11)	2021 (12)	2022 (13)
1 Lumir	4392 <sup>0</sup>	4392 <sup>0</sup>	2928 <sup>0</sup>
2 Wangon	585 <sup>0</sup> 36'	2196 <sup>0</sup>	1756 <sup>0</sup> 48'
3 Jatilawang	439 <sup>0</sup> 12'	585 <sup>0</sup> 36'	1464 <sup>0</sup>
4 Rawalo	798 <sup>0</sup> 32'44"	1098 <sup>0</sup>	2928 <sup>0</sup>
5 Kebasen	1464 <sup>0</sup>	8784 <sup>0</sup>	976 <sup>0</sup>
6 Kemranjen	878 <sup>0</sup> 24'	1756 <sup>0</sup> 48'	976 <sup>0</sup>
7 Sumpiuh	878 <sup>0</sup> 24'	2928 <sup>0</sup>	1464 <sup>0</sup>
8 Tambak	976 <sup>0</sup>	878 <sup>0</sup> 24'	2196 <sup>0</sup>
9 Somagede	976 <sup>0</sup>	4392 <sup>0</sup>	2196 <sup>0</sup>
10 Kalibagor	675 <sup>0</sup> 41'32"	1464 <sup>0</sup>	2196 <sup>0</sup>
11 Banyumas	878 <sup>0</sup> 24'	1756 <sup>0</sup> 48'	1098 <sup>0</sup>
12 Patikraja	439 <sup>0</sup> 12'	1254 <sup>0</sup> 51'26"	798 <sup>0</sup> 32'44"
13 Purwojati	1098 <sup>0</sup>	8784 <sup>0</sup>	2928 <sup>0</sup>
14 Ajibarang	399 <sup>0</sup> 16'22"	462 <sup>0</sup> 18'57"	585 <sup>0</sup> 36'
15 Gumelar	732 <sup>0</sup>	2196 <sup>0</sup>	2196 <sup>0</sup>
16 Pekuncen	878 <sup>0</sup> 24'	1464 <sup>0</sup>	1464 <sup>0</sup>
17 Cilongok	675 <sup>0</sup> 41'32"	1464 <sup>0</sup>	2196 <sup>0</sup>
18 Karanglewas	976 <sup>0</sup>	1464 <sup>0</sup>	2928 <sup>0</sup>
19 Kedungbanteng	585 <sup>0</sup> 36'	2196 <sup>0</sup>	1756 <sup>0</sup> 48'
20 Baturraden	585 <sup>0</sup> 36'	1098 <sup>0</sup>	1254 <sup>0</sup> 51'26"
21 Sumbang	488 <sup>0</sup>	878 <sup>0</sup> 24'	798 <sup>0</sup> 32'44"
22 Kembaran	209 <sup>0</sup> 08'34"	2196 <sup>0</sup>	585 <sup>0</sup> 36'
23 Sokaraja	351 <sup>0</sup> 21'36"	976 <sup>0</sup>	675 <sup>0</sup> 41'32"
24 Purwokerto Selatan	204 <sup>0</sup> 16'45"	549 <sup>0</sup>	585 <sup>0</sup> 36'
25 Purwokerto Barat	675 <sup>0</sup> 41'32"	878 <sup>0</sup> 24'	878 <sup>0</sup> 24'
26 Purwokerto Timur	225 <sup>0</sup> 13'51"	418 <sup>0</sup> 17'09"	627 <sup>0</sup> 25'43"
27 Purwokerto Utara	313 <sup>0</sup> 42'51"	675 <sup>0</sup> 41'32"	585 <sup>0</sup> 36'
<b>Banyumas</b>	<b>19<sup>0</sup>39'03"</b>	<b>42<sup>0</sup>43'54"</b>	<b>41<sup>0</sup>19'14"</b>

Catatan/Notes: <sup>1</sup> ° = jam/hours, ' = menit/minutes, " = detik/seconds

Sumber/Source: POLRESTA Banyumas

Resort Police Office of Banyumas Regency

#### 4.6 PEMBANGUNAN MANUSIA HUMAN DEVELOPMENT

**Table 4.6.1** Indeks Pembangunan Manusia (IPM) dan Komponen Pembentuk IPM Kabupaten Banyumas, 2012-2022  
*Human Development Index and Its Components of Banyumas Regency, 2012-2022*

Tahun Year	Indeks Pembangunan Manusia (IPM) Human Development Index (HDI)	Angka Harapan Hidup Saat Lahir (Tahun) Life Expectancy ( $e^0$ ) (Year)	Komponen IPM/HDI Component		
			Rata-rata Lama Sekolah (Tahun) Mean Years of Schooling (Year)	Harapan Lama Sekolah (Tahun) Expected Years of Schooling (Year)	Pengeluaran per Kapita (Ribu Rupiah/ Orang/Tahun) Purchasing Power Parity (Thousand Rupiah/ Person/Year)
(1)	(2)	(3)	(4)	(5)	(6)
2012	68,06	72,82	7,06	11,95	9 446,51
2013	68,55	72,89	7,18	12,11	9 560,78
2014	69,25	72,92	7,31	12,56	9 579,95
2015	69,89	73,12	7,31	12,57	10 104,00
2016	70,49	73,23	7,39	12,58	10 554,00
2017	70,75	73,33	7,40	12,63	10 713,00
2018	71,30	73,45	7,41	12,64	11 240,00
2019	71,96	73,55	7,42	12,82	11 703,00
2020	71,98	73,72	7,52	12,85	11 448,00
2021	72,44	73,80	7,63	13,03	11 546,00
2022	73,17	73,88	7,78	13,21	11 905,00

Catatan/Notes: -

Sumber/Source: BPS, Survei Sosial Ekonomi Nasional Maret  
BPS- Statistics Indonesia, March National

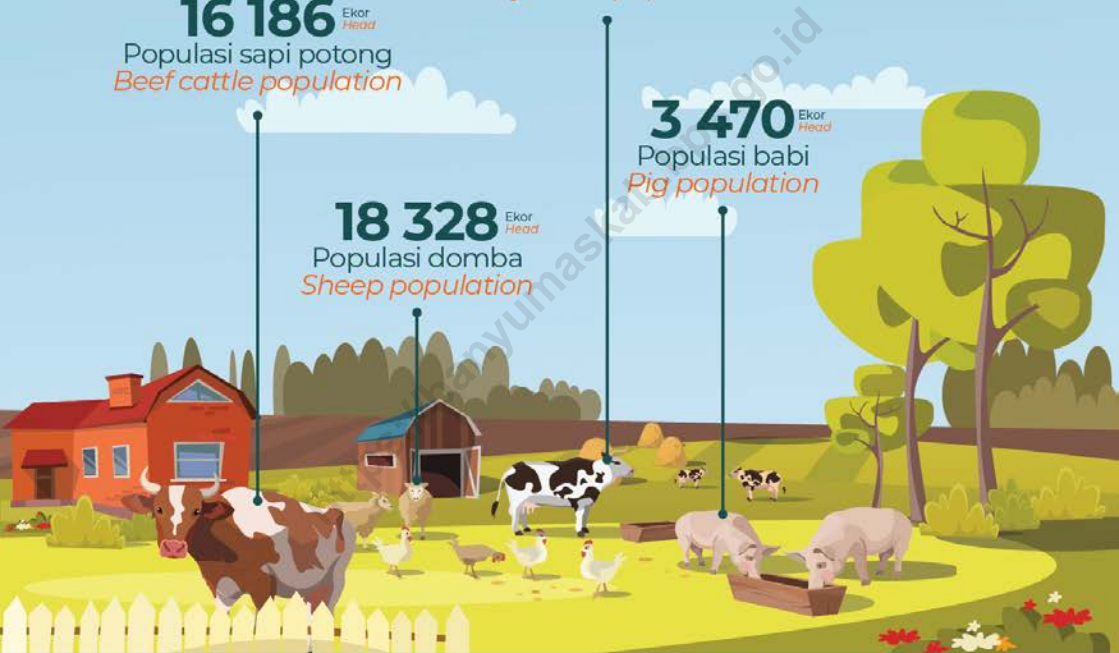


**16 186** Ekor  
Head  
Populasi sapi potong  
*Beef cattle population*

**2 572** Ekor  
Head  
Populasi sapi perah  
*Dairy cattle population*

**18 328** Ekor  
Head  
Populasi domba  
*Sheep population*

**3 470** Ekor  
Head  
Populasi babi  
*Pig population*



**Produksi daging, susu dan telur di Kabupaten Banyumas, 2022**  
*Meat, milk and eggs production in Banyumas Regency, 2022*

**17 125 641** Kg  
Kg  
Ayam Ras/  
*Improved Chicken*



**16 186** Kg  
Kg  
Daging sapi/*beef*

**90 820** Kg  
Kg  
Daging Domba/*sheep*

**4 121 550** Liter  
Liter  
Susu sapi/*Dairy Cattle*



## PENJELASAN TEKNIS

## TECHNOCAL NOTES

1. Kawasan hutan adalah wilayah tertentu yang berupa hutan, yang ditunjuk dan atau ditetapkan oleh pemerintah untuk dipertahankan keberadaannya sebagai hutan tetap. Hal ini untuk menjamin kepastian hukum mengenai status kawasan hutan, letak batas dan luas suatu wilayah tertentu yang sudah ditunjuk menjadi kawasan hutan tetap.
  2. Berdasarkan Undang-Undang No. 41 Tahun 1999 tentang Kehutanan, kawasan hutan dibagi ke dalam kelompok Hutan Konservasi, Hutan Lindung, dan Hutan Produksi.
  3. Hutan Konservasi adalah kawasan hutan dengan ciri khas tertentu, yang mempunyai fungsi pokok pengawetan keanekaragaman tumbuhan dan satwa serta ekosistemnya.
  4. Hutan Lindung adalah kawasan hutan yang mempunyai fungsi pokok sebagai perlindungan sistem penyangga kehidupan untuk mengatur tata air, mencegah banjir, mengendalikan erosi, mencegah intrusi air laut, dan memelihara kesuburan tanah.
  5. Hutan Produksi adalah kawasan hutan yang mempunyai fungsi pokok memproduksi hasil hutan. Hutan produksi terdiri dari Hutan Produksi Tetap (HP), Hutan Produksi Terbatas (HPT), dan Hutan Produksi yang dapat dikonversi.
1. *Forest Area is a specific territory of forest ecosystem determined and or decided by the government as a permanent forest. Such decision is important to maintain the size of forest area and to ensure its legitimation and boundary demarcation of permanent forest*
  2. *In accordance to the Act on Forestry No. 41/1999, forest area is categorized as Conservation Forest, Protection Forest and Production Forest.*
  3. *Conservation Forest is a forest area having specific characteristic established for the purposes of conservation of animal and plant species as well as their ecosystem.*
  4. *Protection Forest is a forest area designated to serve life support system, maintain hydrological system, prevent of flood, erosion control, seawater intrusion, and maintain soil fertility.*
  5. *Production Forest is a forest area designated mainly to promote sustainable forest production. Production forest is classified as permanent production forest, limited production forest, and convertible production forest.*

6. Data Statistik perikanan dibedakan atas data Perikanan Tangkap dan Perikanan Budidaya. Perikanan Tangkap diklasifikasikan atas penangkapan ikan di laut dan penangkapan ikan di perairan umum. Perikanan Budidaya diklasifikasikan atas jenis budidaya yaitu budidaya laut, tambak, kolam, karamba, jaring apung, dan sawah.
7. Lahan sawah adalah lahan pertanian yang berpetak-petak dan dibatasi oleh pematang (galangan), saluran untuk menahan/ menyalurkan air, yang biasanya ditanami padi sawah tanpa memandang dari mana diperoleh atau status lahan tersebut. Lahan yang dimaksud termasuk lahan yang terdaftar di Pajak Bumi Bangunan, Iuran Pembangunan Daerah, lahan bengkok, lahan serobotan, lahan rawa yang ditanami padi dan lahan bekas tanaman tahunan yang telah dijadikan sawah, baik yang ditanami padi, palawija atau tanaman semusim lainnya.
8. Data pokok tanaman pangan yang dikumpulkan adalah luas panen dan produktivitas (hasil per hektar). Produksi tanaman pangan merupakan hasil perkalian antara luas panen dengan produktivitas. Pengumpulan data luas panen dilakukan setiap bulan dengan pendekatan area kecamatan di seluruh wilayah Indonesia. Pengumpulan data ini dilakukan oleh Dinas Pertanian dan Ketahanan Pangan.
6. *Fishery statistics are categorized into capture fisheries and aquaculture. Capture fisheries are further classified into marine capture fisheries and inland open water capture fisheries. Aquaculture are further classified into several types of culture: marine culture, brackish water pond, fresh water pond, cage, floating net, and fish breeding in paddy fields*
7. *Wetland is agricultural land that separated by small dykes to resist water, where the main crop is usually wetland paddy without considering where it is got from or the status of the land. It includes the land that is registered at land income tax office, regional development contribution, 'bengkok' land, illegal ownership, swamps for rice cultivation, and annual crop land mark that has been used as rice field, which are both planted with paddy, secondary crops or the other.*
8. *The main food crops data collected consists of harvested area and production. Food crops production is generated by harvested area multiplied by productivity. The harvested area data is collected every month using sub district area approach in all sub district in Indonesia. Collected data by Agriculture Food and Security Office.*

9. Tanaman buah-buahan tahunan adalah tanaman sumber vitamin, garam mineral, dan lainlain yang dikonsumsi dari bagian tanaman yang berupa buah dan merupakan tanaman tahunan.
  10. Tanaman sayuran tahunan adalah tanaman sumber vitamin, garam mineral, dan lain-lain yang dikonsumsi dari bagian tanaman yang berupa daun dan atau buah yang berumur lebih dari satu tahun.
  11. Tanaman biofarmaka adalah tanaman yang bermanfaat untuk obat-obatan, kosmetik, dan kesehatan yang dikonsumsi atau digunakan dari bagian-bagian tanaman seperti daun, batang, buah, umbi (rimpang) ataupun akar.
  12. Tanaman hias adalah tanaman yang mempunyai nilai keindahan baik bentuk, warna daun, tajuk maupun bunganya, sering digunakan untuk penghias pekarangan dan lain sebagainya.
  13. Luas panen tanaman hortikultura adalah luas tanaman sayuran, buah-buahan, biofarmaka, dan tanaman hias yang diambil hasilnya/dipanen pada periode pelaporan.
  14. Produksi hortikultura adalah hasil menurut bentuk produk dari setiap tanaman sayuran, buahbuahan, biofarmaka dan tanaman hias yang diambil berdasarkan luas yang dipanen/ tanaman yang menghasilkan pada bulan/ triwulan laporan.
9. *Annual fruit plants are plants which are the sources of vitamin, contained mineral salt, etc, consumed from the part of plant in the form of fruit and more than one year of age.*
  10. *Annual vegetable plants are plants which are the sources of vitamin, contained mineral salt, etc, consumed from the part of the plant in the form of vegetable and more than one year.*
  11. *Medicinal plants are plants which are useful for medicine. It is consumed from part of the plant such as leaf, flower, fruit, tuber, and root.*
  12. *Ornamental plants are plants which have a beauty value, either in shape, colour of leaf or crown of flower, and they are often used as a yard decorator.*
  13. *Harvested area of horticulture is area which vegetable, fruit, medicinal and ornamental plant of crop harvested during the period of report.*
  14. *Horticulture production is the standard production quantity form of vegetable, fruit, medicinal and ornamental plant based on harvested area/the number of production plants reported monthly/quarterly.*



15. Luas panen untuk tanaman sayuran adalah luas tanaman yang dipanen sekaligus/habis/ dibongkar dan luas tanaman yang dipanen berkali-kali (lebih dari satu kali)/belum habis.
16. Tanaman yang dipanen sekaligus/ habis/dibongkar adalah tanaman yang sehabis panen langsung dibongkar/ dicabut, terdiri dari bawang merah, bawang putih, bawang daun, kentang, kol/ kubis, kembang kol, petsai/sawi, wortel, lobak, dan kacang merah.
17. Tanaman yang dipanen berkali-kali (lebih dari satu kali)/belum habis adalah tanaman yang pemanenannya lebih dari satu kali dan biasanya dibongkar apabila panen terakhir sudah tidak memadai lagi, terdiri dari: kacang panjang, cabe besar, cabe rawit, jamur, tomat, terung, buncis, ketimun, labu siam, kangkung, bayam, melon, semangka
15. *Harvested area of vegetables is area of entirely plant harvested/ demolished and plant harvested several Times/ undemolished.*
16. *Entirely plants harvested/ demolished are plants usually harvested once and demolished to be substituted by other plants, consisting of: shallots, garlic, leeks, potato, cabbage, cauli flower, mustard green, carrots, chineseradish, and red kidney beans.*
17. *Plants harvested several times/ undemolished are plants usually harvested more than once and demolished in the case that the last harvest was economically not profitable. They consist of : yard long beans, chili, small chili, mushroom, tomatoes, egg plant, frech beans, cucumber, pumpkin/ chajota, swamp cabbage, spinach, melon, watermelon.*

**ULASAN****DESCRIPTION****Perkebunan**

Selain tanaman pangan, sektor perkebunan Kabupaten Banyumas turut berkontribusi dalam sektor pertanian. Beberapa kecamatan yang memiliki lahan pertanian lebih dari 1000 hektar adalah kecamatan Wangon, Sumpiuh, Tambak, dan Cilongok.

Sementara itu, komoditas perkebunan yang paling banyak di produksi di Kabupaten Banyumas adalah Kelapa deres dengan produksi 57.058,94 ton dan kelapa 15.361,52 ton pada tahun 2022.

**Kehutanan**

Kawasan Hutan di Kabupaten Banyumas terbagi menjadi beberapa kawasan yakni hutan lindung, hutan produksi terbatas, dan hutan produksi tetap. Kawasan paling luas adalah hutan produksi terbatas dengan luas 15.133,24 ha selanjutnya hutan lindung dengan luas 7.985,22 ha, dan yang paling sempit adalah hutan produksi tetap. Dari kawasan-kawasan produksi tersebut, diproduksi 432.583,1900 m<sup>3</sup> kayu bulat, dan 30.254,2625 m<sup>3</sup> kayu gergajian.

**Plantation**

*In addition to food crops, the Banyumas Regency plantation sector also contributes to the agricultural sector. Several sub-districts that have more than 1000 hectares of agricultural land are Wangon, Sumpiuh, Tambak, and Cilongok sub-districts.*

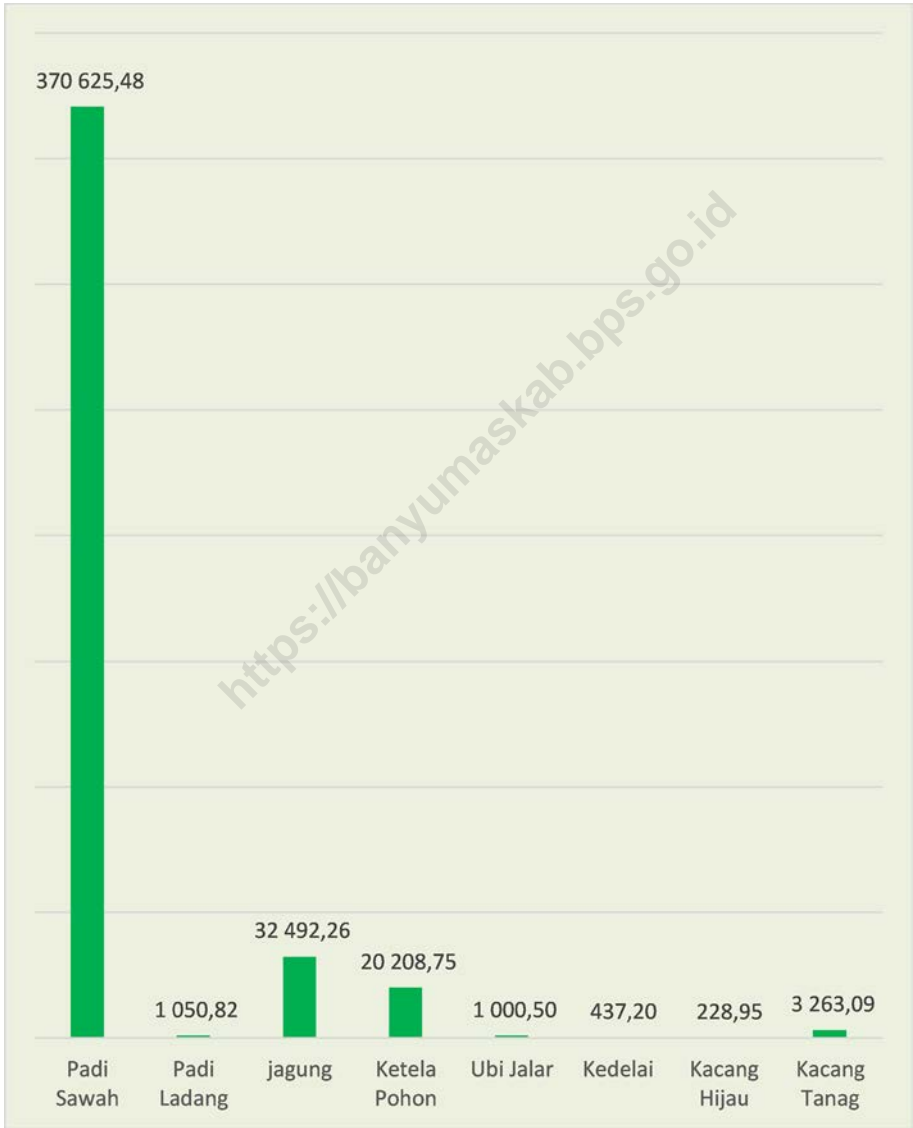
*Meanwhile, the most produced plantation commodities in Banyumas Regency are Deres coconut with a production 57.058,94 tons and coconut 15.361,52 tons in 2022.*

**Forestry**

*The forest area in Banyumas Regency is divided into several areas, namely protection forest, limited production forest, and permanent production forest. The largest area is limited production forest with an area of 15 133.24, followed by protection forest with an area of 7.985,22 ha and the narrowest is permanent production forest. From these production areas, 432.583,1900 m<sup>3</sup> of logs were produced, and were produced 30.254,2625 m<sup>3</sup> of sawn timber.*

**Gambar** 5.1  
**Figures**

**Produksi Tanaman Pangan Menurut Komoditas (Ton), 2022**  
**Food Crops Production by Kind of Plant (Ton), 2022**



Catatan/Notes: -  
Sumber/Source: Dinas Pertanian dan Ketahanan Pangan Kabupaten Banyumas  
Agriculture and Food Security Agency of Banyumas Regency

## 5.1 TANAMAN PANGAN FOOF CROPS

**Tabel 5.1.1 Luas Panen Tanaman Pangan Menurut Kecamatan dan Jenis Tanaman di Kabupaten Banyumas (ha), 2022**  
*Harvested Area of Food Crops by Subdistrict and Kind of Plant in Banyumas Regency (ha), 2022*

Kecamatan Subdistrict	Padi Sawah Wetland Paddy	Padi Ladang Dryland Paddy	Jagung Maize	Ketela Pohon Cassava
(1)	(2)	(3)	(4)	(5)
1 Lumbir	2 133,00	67,00	87,00	171,00
2 Wangon	3 086,00	12,00	16,00	6,00
3 Jatilawang	3 298,00	7,00	62,00	17,00
4 Rawalo	2 772,00	-	37,00	10,00
5 Kebasen	1 943,00	29,00	52,00	43,00
6 Kemranjen	3 391,00	-	-	5,00
7 Sumpiuh	2 650,00	-	-	2,00
8 Tambak	3 097,00	-	-	20,00
9 Somagede	1 088,00	-	49,00	30,00
10 Kalibagor	1 852,00	83,00	342,00	75,00
11 Banyumas	1 138,00	6,00	47,00	12,00
12 Patikraja	2 738,00	-	28,00	46,00
13 Purwojati	2 155,00	-	155,00	69,00
14 Ajibarang	2 991,00	39,00	41,00	39,00
15 Gumelar	2 287,00	-	350,00	65,00
16 Pekuncen	4 836,00	-	28,00	9,00
17 Cilongok	4 178,00	-	141,00	252,00
18 Karanglewes	2 324,00	-	20,00	46,00
19 Kedungbanteng	2 948,00	-	58,00	23,00
20 Baturraden	2 015,00	-	110,00	-
21 Sumbang	3 724,00	-	1 940,00	10,00
22 Kembaran	2 763,00	-	1 456,00	-
23 Sokaraja	3 100,00	-	10,00	-
24 Purwokerto Selatan	438,00	-	3,00	6,00
25 Purwokerto Barat	345,00	-	-	5,00
26 Purwokerto Timur	218,00	-	41,00	-
27 Purwokerto Utara	283,00	-	82,00	-
<b>Banyumas</b>	<b>63 791,00</b>	<b>243,00</b>	<b>5 155,00</b>	<b>961,00</b>

Lanjutan Tabel/ Continued Table 5.1.1

Kecamatan Subdistrict	Ubi Jalar Sweet Potato	Kedelai Soybean	Kacang Hijau Mungbean	Kacang Tanah Peanut
(1)	(6)	(7)	(8)	(9)
1 Lumbir	-	3,00	89,00	105,00
2 Wangon	-	20,00	12,00	3,00
3 Jatilawang	-	49,00	61,00	22,00
4 Rawalo	-	-	-	8,00
5 Kebasen	-	86,00	14,00	40,00
6 Kemranjen	7,00	-	2,00	6,00
7 Sumpiuh	-	-	-	2,00
8 Tambak	-	33,00	17,00	8,00
9 Somagede	-	15,00	-	15,00
10 Kalibagor	-	-	-	614,00
11 Banyumas	-	45,00	43,00	17,00
12 Patikraja	-	2,00	7,00	32,00
13 Purwojati	-	16,00	6,00	53,00
14 Ajibarang	12,00	8,00	-	47,00
15 Gumelar	-	3,00	10,00	9,00
16 Pekuncen	1,00	-	-	8,00
17 Cilongok	25,00	-	-	53,00
18 Karanglewas	2,00	-	-	46,00
19 Kedungbanteng	1,00	-	-	-
20 Baturraden	-	-	-	3,00
21 Sumbang	10,00	-	-	23,00
22 Kembaran	1,00	12,00	-	172,00
23 Sokaraja	-	-	-	-
24 Purwokerto Selatan	-	-	-	-
25 Purwokerto Barat	-	-	-	-
26 Purwokerto Timur	-	-	-	-
27 Purwokerto Utara	-	-	-	-
<b>Banyumas</b>	<b>59,00</b>	<b>292,00</b>	<b>261,00</b>	<b>1 286,00</b>

Catatan/Notes: -

Sumber/Source: Dinas Pertanian dan Ketahanan Pangan Kabupaten Banyumas  
Agriculture and Food Security Agency of Banyumas Regency

**Tabel 5.1.2** **Produksi Panen Tanaman Pangan Menurut Kecamatan dan Jenis Tanaman di Kabupaten Banyumas (ton), 2022**  
**Table** *Production of Food Crops by Subdistrict and Kind of Plant in Banyumas Regency (ton), 2022*

Kecamatan Subdistrict	Padi Sawah Wetland Paddy	Padi Ladang Dryland Paddy	Jagung Maize	Ketela Pohon Cassava
(1)	(2)	(3)	(4)	(5)
1 Lumbir	12 109,35	287,30	388,60	3 071,00
2 Wangon	18 463,80	52,20	71,20	156,00
3 Jatilawang	21 256,40	30,20	324,20	363,50
4 Rawalo	15 977,60	-	163,60	196,50
5 Kebasen	12 821,90	130,00	234,00	739,00
6 Kemranjen	21 343,60	-	-	98,00
7 Sumpiuh	17 195,10	-	-	34,00
8 Tambak	19 628,30	-	-	360,00
9 Somagede	6 495,60	-	287,11	540,00
10 Kalibagor	11 313,00	358,10	1 774,35	1 678,90
11 Banyumas	6 617,93	25,32	206,30	198,00
12 Patikraja	15 095,20	-	126,00	767,50
13 Purwojati	12 025,90	-	733,83	1 106,40
14 Ajibarang	16 323,30	167,70	224,40	585,00
15 Gumelar	12 125,30	-	1 497,50	975,00
16 Pekuncen	26 073,60	-	163,90	178,00
17 Cilongok	23 029,28	-	685,10	7 140,00
18 Karanglewas	13 116,00	-	121,80	1 288,00
19 Kedungbanteng	16 263,80	-	259,40	336,95
20 Baturraden	11 361,00	-	617,00	-
21 Sumbang	20 382,00	-	12 894,90	205,00
22 Kembaran	16 129,10	-	11 010,78	-
23 Sokaraja	18 706,20	-	68,90	-
24 Purwokerto Selatan	2 383,90	-	13,50	102,00
25 Purwokerto Barat	1 851,90	-	-	90,00
26 Purwokerto Timur	1 179,94	-	211,54	-
27 Purwokerto Utara	1 356,48	-	414,35	-
<b>Banyumas</b>	<b>370 625,48</b>	<b>1 050,82</b>	<b>32 492,26</b>	<b>20 208,75</b>

Lanjutan Tabel/ Continued Table 5.1.1

Kecamatan Subdistrict	Ubi Jalar Sweet Potato	Kedelai Soybean	Kacang Hijau Mungbean	Kacang Tanah Peanut
(1)	(6)	(7)	(8)	(9)
1 Lumbir	-	3,90	69,00	177,00
2 Wangon	-	30,00	9,60	6,60
3 Jatilawang	-	72,70	66,88	42,80
4 Rawalo	-	-	-	12,10
5 Kebasen	-	136,50	12,40	93,00
6 Kemranjen	114,50	-	1,60	10,20
7 Sumpiuh	-	-	-	3,60
8 Tambak	-	48,00	15,79	13,60
9 Somagede	-	19,00	-	27,00
10 Kalibagor	-	-	-	1 924,20
11 Banyumas	-	68,50	35,70	25,84
12 Patikraja	-	2,80	5,68	63,60
13 Purwojati	-	21,90	4,60	101,30
14 Ajibarang	217,50	12,00	-	92,60
15 Gumelar	-	3,60	7,70	13,50
16 Pekuncen	15,00	-	-	15,60
17 Cilongok	413,25	-	-	83,30
18 Karanglewas	29,00	-	-	101,20
19 Kedungbanteng	21,00	-	-	-
20 Baturraden	-	-	-	4,30
21 Sumbang	172,00	-	-	52,45
22 Kembaran	18,25	18,30	-	399,30
23 Sokaraja	-	-	-	-
24 Purwokerto Selatan	-	-	-	-
25 Purwokerto Barat	-	-	-	-
26 Purwokerto Timur	-	-	-	-
27 Purwokerto Utara	-	-	-	-
<b>Banyumas</b>	<b>1 000,50</b>	<b>437,20</b>	<b>228,95</b>	<b>3 263,09</b>

Catatan/Notes: -

Sumber/Source: Dinas Pertanian dan Ketahanan Pangan Kabupaten Banyumas  
Agriculture and Food Security Agency of Banyumas Regency

## 5.2 HORTIKULTURA

### HORTICULTURE

**Tabel 5.2.1 Luas Panen Tanaman Sayuran Menurut Kecamatan dan Jenis Tanaman di Kabupaten Banyumas (ha), 2021-2022**  
**Table 5.2.1 Harvested Area of Vegetables by Subdistrict and Kind of Plant in Banyumas Regency (ha), 2021-2022**

Kecamatan Subdistrict	Bawang Merah Shallot		Cabai Besar/TW Chili/Big Chili		Cabai Keriting Curly Chili	
	2021	2022	2021	2022	2021	2022
(1)	(2)	(3)	(4)	(5)	(6)	(7)
1 Lumbir	-	-	4	5	-	-
2 Wangon	1	-	6	4	1	-
3 Jatilawang	-	-	3	2	1	1
4 Rawalo	-	-	-	-	-	-
5 Kebasen	-	-	1	3	2	3
6 Kemranjen	-	-	1	3	-	-
7 Sumpiuh	-	-	-	1	-	-
8 Tambak	-	-	-	-	-	-
9 Somagede	-	-	-	1	-	-
10 Kalibagor	-	-	32	36	-	-
11 Banyumas	11	1	1	0	1	1
12 Patikraja	-	-	3	4	2	2
13 Purwojati	-	0	3	3	3	2
14 Ajibarang	1	8	-	4	6	-
15 Gumelar	1	-	-	-	4	3
16 Pekuncen	23	4	10	2	-	-
17 Cilongok	-	-	9	7	14	8
18 Karanglewas	-	-	1	2	-	-
19 Kedungbanteng	-	-	-	-	-	-
20 Baturraden	-	-	5	5	-	-
21 Sumbang	-	0	29	19	29	13
22 Kembaran	-	-	1	2	0	-
23 Sokaraja	-	-	-	-	-	-
24 Purwokerto Selatan	-	-	-	-	-	-
25 Purwokerto Barat	-	-	-	-	-	-
26 Purwokerto Timur	-	-	-	-	-	-
27 Purwokerto Utara	-	-	-	1	-	-
<b>Banyumas</b>	<b>37</b>	<b>14</b>	<b>109</b>	<b>104</b>	<b>63</b>	<b>33</b>



Lanjutan Tabel/ Continued Table 5.2.1

Kecamatan Subdistrict	Cabai Rawit Chili/Cayenne Pepper		Kentang Potato		Kubis Cabbage	
	2021	2022	2021	2022	2021	2022
(1)	(8)	(9)	(10)	(11)	(12)	(13)
1 Lumbir	-	-	-	-	-	-
2 Wangon	31	-	-	-	-	-
3 Jatilawang	84	118	-	-	-	-
4 Rawalo	-	-	-	-	-	-
5 Kebasen	-	-	-	-	-	-
6 Kemranjen	-	-	-	-	-	-
7 Sumpiuh	-	-	-	-	-	-
8 Tambak	-	-	-	-	-	-
9 Somagede	157	-	-	-	-	-
10 Kalibagor	313	777	-	-	-	-
11 Banyumas	-	52	-	-	-	-
12 Patikraja	89	255	-	-	-	-
13 Purwojati	-	57	-	-	-	-
14 Ajibarang	-	359	-	-	-	-
15 Gumelar	-	-	-	-	-	-
16 Pekuncen	1 103	212	-	-	-	-
17 Cilongok	-	-	-	-	-	-
18 Karanglewas	-	-	-	-	-	-
19 Kedungbanteng	-	-	-	-	-	-
20 Baturraden	1 118	559	-	-	-	-
21 Sumbang	-	1 328	-	-	-	-
22 Kembaran	303	212	-	-	-	-
23 Sokaraja	-	10	-	-	-	-
24 Purwokerto Selatan	-	-	-	-	-	-
25 Purwokerto Barat	-	-	-	-	-	-
26 Purwokerto Timur	-	-	-	-	-	-
27 Purwokerto Utara	91	148	-	-	-	-
<b>Banyumas</b>	<b>3 289</b>	<b>4 087</b>	<b>-</b>	<b>-</b>	<b>-</b>	<b>-</b>

Lanjutan Tabel/ Continued Table 5.2.1

Kecamatan Subdistrict	Tomat Tomato		Bawang Putih Garlic		Bawang Daun Scallion	
	2021	2022	2021	2022	2021	2022
(1)	(14)	(15)	(16)	(17)	(18)	(19)
1 Lumbir	-	-	-	-	-	-
2 Wangon	0	-	-	-	-	-
3 Jatilawang	-	-	-	-	-	-
4 Rawalo	-	-	-	-	-	-
5 Kebasen	-	2	-	-	-	-
6 Kemranjen	-	-	-	-	-	-
7 Sumpiuh	-	-	-	-	-	-
8 Tambak	-	-	-	-	-	-
9 Somagede	-	-	-	-	-	-
10 Kalibagor	-	-	-	-	-	-
11 Banyumas	-	-	-	-	-	1
12 Patikraja	-	-	-	-	-	-
13 Purwojati	0	0	-	-	-	-
14 Ajibarang	1	7	-	-	-	-
15 Gumelar	-	-	-	-	-	-
16 Pekuncen	18	2	-	0	-	-
17 Cilongok	3	1	-	-	-	-
18 Karanglewas	-	-	-	-	-	-
19 Kedungbanteng	-	-	-	-	-	-
20 Baturraden	3	-	-	-	-	-
21 Sumbang	18	21	-	-	-	-
22 Kembaran	0	1	-	-	0	1
23 Sokaraja	-	-	-	-	-	-
24 Purwokerto Selatan	-	-	-	-	-	-
25 Purwokerto Barat	-	-	-	-	-	-
26 Purwokerto Timur	-	-	-	-	-	-
27 Purwokerto Utara	-	-	-	-	-	-
<b>Banyumas</b>	<b>44</b>	<b>34</b>	<b>-</b>	<b>0</b>	<b>0</b>	<b>2</b>

Lanjutan Tabel/ Continued Table 5.2.1

Kecamatan Subdistrict	Bayam Spinach		Buncis String Beans		Kacang Panjang Long Beans	
	2021	2022	2021	2022	2021	2022
(1)	(20)	(21)	(22)	(23)	(24)	(25)
1 Lumbir	-	-	-	-	3	7
2 Wangon	-	-	-	-	-	2
3 Jatilawang	-	-	-	-	3	3
4 Rawalo	-	-	-	-	1	-
5 Kebasen	9	11	-	-	5	6
6 Kemranjen	-	-	-	-	5	6
7 Sumpiuh	-	-	-	-	23	8
8 Tambak	-	-	-	-	-	-
9 Somagede	-	2	-	-	-	-
10 Kalibagor	-	-	-	-	39	20
11 Banyumas	1	-	-	-	1	-
12 Patikraja	-	-	-	-	10	5
13 Purwojati	1	-	-	-	5	1
14 Ajibarang	-	-	-	-	4	9
15 Gumelar	-	-	-	-	-	-
16 Pekuncen	-	-	16	5	25	6
17 Cilongok	-	-	1	-	10	11
18 Karanglewas	-	-	-	-	2	2
19 Kedungbanteng	-	-	-	-	-	-
20 Baturraden	-	-	3	2	-	2
21 Sumbang	-	-	8	20	20	15
22 Kembaran	1	2	0	-	4	7
23 Sokaraja	-	3	-	-	-	-
24 Purwokerto Selatan	-	-	-	-	-	-
25 Purwokerto Barat	-	-	-	-	-	-
26 Purwokerto Timur	-	-	-	-	-	-
27 Purwokerto Utara	-	-	-	-	-	-
<b>Banyumas</b>	<b>12</b>	<b>18</b>	<b>28</b>	<b>27</b>	<b>159</b>	<b>108</b>

Lanjutan Tabel/ Continued Table 5.2.1

Kecamatan Subdistrict	Kangkung Water Spinach		Kembang Kol Cauliflower		Ketimun Cucumber	
	2021	2022	2021	2022	2021	2022
(1)	(26)	(27)	(28)	(29)	(30)	(31)
1 Lumbir	-	-	-	-	-	-
2 Wangon	1	-	-	-	1	1
3 Jatilawang	2	1	-	-	-	2
4 Rawalo	-	-	-	-	-	-
5 Kebasen	5	5	-	-	6	6
6 Kemranjen	-	-	-	-	5	8
7 Sumpiuh	-	-	-	-	-	2
8 Tambak	4	2	-	-	-	-
9 Somagede	-	-	-	-	-	-
10 Kalibagor	-	-	-	-	-	-
11 Banyumas	-	-	-	-	-	-
12 Patikraja	6	-	-	-	4	4
13 Purwojati	2	-	-	-	5	1
14 Ajibarang	6	11	-	-	-	11
15 Gumelar	-	-	-	-	1	2
16 Pekuncen	-	-	1	-	24	14
17 Cilongok	-	-	-	-	9	25
18 Karanglewas	2	4	-	-	-	-
19 Kedungbanteng	5	9	-	-	-	-
20 Baturraden	-	1	-	-	4	2
21 Sumbang	-	-	-	-	26	41
22 Kembaran	7	8	-	-	2	4
23 Sokaraja	2	1	-	-	2	-
24 Purwokerto Selatan	1	7	-	-	-	-
25 Purwokerto Barat	-	-	-	-	-	-
26 Purwokerto Timur	4	4	-	-	-	-
27 Purwokerto Utara	-	-	-	-	-	-
<b>Banyumas</b>	<b>47</b>	<b>54</b>	<b>1</b>	<b>-</b>	<b>89</b>	<b>123</b>

Lanjutan Tabel/ Continued Table 5.2.1

Kecamatan Subdistrict	Petsai/Sawi Chinese Cabbage		Terung Eggplant	
	2021	2022	2021	2022
(1)	(32)	(33)	(34)	(35)
1 Lumbir	-	-	1	5
2 Wangon	2	-	3	6
3 Jatilawang	-	-	-	-
4 Rawalo	-	-	-	-
5 Kebasen	-	-	4	5
6 Kemranjen	-	-	-	-
7 Sumpiuh	-	-	1	-
8 Tambak	-	-	-	-
9 Somagede	-	-	-	-
10 Kalibagor	-	-	-	-
11 Banyumas	-	-	-	-
12 Patikraja	-	-	-	3
13 Purwojati	0	-	-	-
14 Ajibarang	-	-	7	3
15 Gumelar	-	-	-	-
16 Pekuncen	-	-	5	6
17 Cilongok	-	-	6	3
18 Karanglewas	-	-	3	3
19 Kedungbanteng	-	-	-	-
20 Baturraden	15	-	4	1
21 Sumbang	183	156	17	14
22 Kembaran	3	9	4	5
23 Sokaraja	-	-	-	-
24 Purwokerto Selatan	-	-	-	-
25 Purwokerto Barat	-	-	-	-
26 Purwokerto Timur	-	-	-	-
27 Purwokerto Utara	-	-	-	-
<b>Banyumas</b>	<b>204</b>	<b>165</b>	<b>55</b>	<b>53</b>

Lanjutan Tabel/ Continued Table 5.2.1

Kecamatan Subdistrict	Jarum Tiram Oyster Mushrooms		Jamur Merang Straw Mushrooms	
	2021	2022	2021	2022
(1)	(36)	(37)	(38)	(39)
1 Lumbir	-	-	-	-
2 Wangon	-	-	-	-
3 Jatilawang	-	-	-	-
4 Rawalo	-	-	-	-
5 Kebasen	0	0	-	-
6 Kemranjen	0	0	-	-
7 Sumpiuh	5	2	-	-
8 Tambak	-	-	-	-
9 Somagede	0	0	-	-
10 Kalibagor	-	-	-	-
11 Banyumas	0	1	-	-
12 Patikraja	-	-	-	-
13 Purwojati	-	-	-	-
14 Ajibarang	0	0	-	-
15 Gumelar	0	1	0	0
16 Pekuncen	0	0	-	-
17 Cilongok	-	-	-	-
18 Karanglewas	-	-	-	-
19 Kedungbanteng	0	0	-	-
20 Baturraden	1	1	-	-
21 Sumbang	-	-	-	-
22 Kembaran	0	0	-	-
23 Sokaraja	-	-	-	-
24 Purwokerto Selatan	-	-	-	-
25 Purwokerto Barat	0	0	-	-
26 Purwokerto Timur	-	-	-	-
27 Purwokerto Utara	-	-	-	-
<b>Banyumas</b>	<b>9</b>	<b>5</b>	<b>0</b>	<b>0</b>

Catatan/Notes: -

Sumber/Source: BPS, Statistik Pertanian Hortikultura SPH

BPS-Statistics Indonesia, Agricultural Statistic for Horticulture SPH

**Tabel** 5.2.2  
**Table**

**Produksi Tanaman Sayuran Menurut Kecamatan dan Jenis Tanaman di Kabupaten Banyumas (kuintal), 2021 dan 2022**  
**Production of Vegetables by Subdistrict and Kind of Plant in Banyumas Regency (quintal), 2021 and 2022**

Kecamatan Subdistrict	Bawang Merah Shallot		Cabai Besar/TW Chili/Big Chili		Cabai Keriting Curly Chili	
	2021	2022	2021	2022	2021	2022
(1)	(2)	(3)	(4)	(5)	(6)	(7)
1 Lumbir	-	-	-	-	-	-
2 Wangon	6	-	49	-	31	-
3 Jatilawang	-	-	258	62	84	118
4 Rawalo	-	-	-	-	-	-
5 Kebasen	-	-	299	205	-	-
6 Kemranjen	-	-	-	-	-	-
7 Sumpiuh	-	-	-	-	-	-
8 Tambak	-	-	-	-	-	-
9 Somagede	-	-	-	-	157	-
10 Kalibagor	-	-	-	-	313	777
11 Banyumas	110	20	61	120	-	52
12 Patikraja	-	-	4	115	89	255
13 Purwojati	-	5	275	49	-	57
14 Ajibarang	17	265	267	-	-	359
15 Gumelar	30	-	327	416	-	-
16 Pekuncen	560	101	-	-	1 103	212
17 Cilongok	-	-	914	696	-	-
18 Karanglewas	-	-	-	-	-	-
19 Kedungbanteng	-	-	-	-	-	-
20 Baturraden	-	-	-	-	1 118	559
21 Sumbang	-	16	1 706	835	-	1 328
22 Kembaran	-	-	8	-	303	212
23 Sokaraja	-	-	-	-	-	10
24 Purwokerto Selatan	-	-	-	-	-	-
25 Purwokerto Barat	-	-	-	-	-	-
26 Purwokerto Timur	-	-	-	-	-	-
27 Purwokerto Utara	-	-	-	-	91	148
<b>Banyumas</b>	<b>723</b>	<b>407</b>	<b>4 168</b>	<b>2 498</b>	<b>3 289</b>	<b>4 087</b>

Lanjutan Tabel/ Continued Table 5.2.2

Kecamatan Subdistrict	Cabai Rawit Chili/Cayenne Pepper		Kentang Potato		Kubis Cabbage	
	2021	2022	2021	2022	2021	2022
(1)	(8)	(9)	(10)	(11)	(12)	(13)
1 Lumbir	520	251	-	-	-	-
2 Wangon	331	250	-	-	-	-
3 Jatilawang	342	711	-	-	-	-
4 Rawalo	-	-	-	-	-	-
5 Kebasen	273	189	-	-	-	-
6 Kemranjen	116	142	-	-	-	-
7 Sumpiuh	-	28	-	-	-	-
8 Tambak	-	-	-	-	-	-
9 Somagede	-	28	-	-	-	-
10 Kalibagor	2 832	2 209	-	-	-	-
11 Banyumas	61	22	-	-	-	-
12 Patikraja	326	287	-	-	-	-
13 Purwojati	253	70	-	-	-	-
14 Ajibarang	-	320	-	-	-	-
15 Gumelar	-	-	-	-	-	-
16 Pekuncen	497	107	-	-	-	-
17 Cilongok	634	674	-	-	-	-
18 Karanglewas	286	472	-	-	-	-
19 Kedungbanteng	-	-	-	-	-	-
20 Baturraden	588	322	-	-	-	-
21 Sumbang	1 430	1 585	-	-	-	-
22 Kembaran	57	165	-	-	-	-
23 Sokaraja	-	-	-	-	-	-
24 Purwokerto Selatan	-	-	-	-	-	-
25 Purwokerto Barat	-	-	-	-	-	-
26 Purwokerto Timur	-	-	-	-	-	-
27 Purwokerto Utara	-	21	-	-	-	-
<b>Banyumas</b>	<b>8 546</b>	<b>7 853</b>	-	-	-	-



Lanjutan Tabel/ Continued Table 5.2.2

Kecamatan Subdistrict	Tomat Tomato		Bawang Putih Garlic		Bawang Daun Scallion	
	2021	2022	2021	2022	2021	2022
(1)	(14)	(15)	(16)	(17)	(18)	(19)
1 Lumbir	-	-	-	-	-	-
2 Wangon	2	-	-	-	-	-
3 Jatilawang	-	-	-	-	-	-
4 Rawalo	-	-	-	-	-	-
5 Kebasen	-	20	-	-	-	-
6 Kemranjen	-	-	-	-	-	-
7 Sumpiuh	-	-	-	-	-	-
8 Tambak	-	-	-	-	-	-
9 Somagede	-	-	-	-	-	-
10 Kalibagor	-	-	-	-	-	-
11 Banyumas	-	-	-	-	-	211
12 Patikraja	-	-	-	-	-	-
13 Purwojati	43	87	-	-	-	-
14 Ajibarang	2	694	-	-	-	-
15 Gumelar	-	-	-	-	-	-
16 Pekuncen	3 493	112	-	12	-	-
17 Cilongok	894	257	-	-	-	-
18 Karanglewas	-	-	-	-	-	-
19 Kedungbanteng	-	-	-	-	-	-
20 Baturraden	77	-	-	-	-	-
21 Sumbang	3 885	1 809	-	-	-	-
22 Kembaran	8	20	-	-	3	92
23 Sokaraja	-	-	-	-	-	-
24 Purwokerto Selatan	-	-	-	-	-	-
25 Purwokerto Barat	-	-	-	-	-	-
26 Purwokerto Timur	-	-	-	-	-	-
27 Purwokerto Utara	-	-	-	-	-	-
<b>Banyumas</b>	<b>8 404</b>	<b>2 999</b>	<b>-</b>	<b>12</b>	<b>3</b>	<b>303</b>

Lanjutan Tabel/ Continued Table 5.2.2

Kecamatan Subdistrict (1)	Bayam Spinach		Buncis String Beans		Kacang Panjang Long Beans	
	2021 (20)	2022 (21)	2021 (22)	2022 (23)	2021 (24)	2022 (25)
1 Lumbir	-	-	-	-	264	657
2 Wangon	-	-	-	-	-	29
3 Jatilawang	-	-	-	-	116	150
4 Rawalo	-	-	-	-	60	-
5 Kebasen	299	299	-	-	92	154
6 Kemranjen	-	-	-	-	189	111
7 Sumpiuh	-	-	-	-	471	266
8 Tambak	-	-	-	-	-	-
9 Somagede	-	635	-	-	-	-
10 Kalibagor	-	-	-	-	2 889	1 972
11 Banyumas	7	-	-	-	7	-
12 Patikraja	-	-	-	-	51	134
13 Purwojati	17	-	-	-	239	3
14 Ajibarang	-	-	-	-	300	390
15 Gumelar	-	-	-	-	-	-
16 Pekuncen	-	-	1 970	378	1 246	453
17 Cilongok	-	-	115	-	1 006	1 847
18 Karanglewas	-	-	-	-	132	108
19 Kedungbanteng	-	-	-	-	-	-
20 Baturraden	-	-	35	92	-	57
21 Sumbang	-	-	1 264	1 212	2 054	823
22 Kembaran	45	12	7	-	39	332
23 Sokaraja	-	108	-	-	-	-
24 Purwokerto Selatan	-	-	-	-	-	-
25 Purwokerto Barat	-	-	-	-	-	-
26 Purwokerto Timur	-	-	-	-	-	-
27 Purwokerto Utara	-	-	-	-	-	-
<b>Banyumas</b>	<b>368</b>	<b>1 054</b>	<b>3 391</b>	<b>1 682</b>	<b>9 155</b>	<b>7 486</b>

Lanjutan Tabel/ Continued Table 5.2.2

Kecamatan Subdistrict	Kangkung Water Spinach		Kembang Kol Cauliflower		Ketimun Cucumber	
	2021	2022	2021	2022	2021	2022
(1)	(26)	(27)	(28)	(29)	(30)	(31)
1 Lumbir	-	-	-	-	-	-
2 Wangon	80	-	-	-	20	8
3 Jatilawang	92	153	-	-	-	162
4 Rawalo	-	-	-	-	-	-
5 Kebasen	4 321	4 342	-	-	156	115
6 Kemranjen	-	-	-	-	390	159
7 Sumpiuh	-	-	-	-	-	110
8 Tambak	2 925	3 065	-	-	-	-
9 Somagede	-	-	-	-	-	-
10 Kalibagor	-	-	-	-	-	-
11 Banyumas	-	-	-	-	-	-
12 Patikraja	22	-	-	-	12	11
13 Purwojati	167	-	-	-	270	88
14 Ajibarang	610	380	-	-	-	1 745
15 Gumelar	-	-	-	-	120	78
16 Pekuncen	-	-	55	-	4 968	1 641
17 Cilongok	-	-	-	-	1 284	3 060
18 Karanglewas	1 030	1 366	-	-	-	-
19 Kedungbanteng	1 098	153	-	-	-	-
20 Baturraden	-	20	-	-	555	72
21 Sumbang	-	-	-	-	8 025	2 700
22 Kembaran	31	179	-	-	60	416
23 Sokaraja	71	40	-	-	157	-
24 Purwokerto Selatan	153	274	-	-	-	-
25 Purwokerto Barat	-	-	-	-	-	-
26 Purwokerto Timur	107	94	-	-	-	-
27 Purwokerto Utara	-	-	-	-	-	-
<b>Banyumas</b>	<b>10 707</b>	<b>10 066</b>	<b>55</b>	<b>-</b>	<b>16 017</b>	<b>10 365</b>

Lanjutan Tabel/ Continued Table 5.2.2

Kecamatan Subdistrict	Petsai/Sawi Chinese Cabbage		Terung Eggplant	
	2021	2022	2021	2022
(1)	(32)	(33)	(34)	(35)
1 Lumbir	-	-	608	681
2 Wangon	168	-	217	650
3 Jatilawang	-	-	-	-
4 Rawalo	-	-	-	-
5 Kebasen	-	-	772	1 421
6 Kemranjen	-	-	-	-
7 Sumpiuh	-	-	15	-
8 Tambak	-	-	-	-
9 Somagede	-	-	-	-
10 Kalibagor	-	-	-	-
11 Banyumas	-	-	-	-
12 Patikraja	-	-	-	70
13 Purwojati	23	-	-	-
14 Ajibarang	-	-	131	491
15 Gumelar	-	-	-	-
16 Pekuncen	-	-	800	522
17 Cilongok	-	-	1 141	1 497
18 Karanglewas	-	-	121	156
19 Kedungbanteng	-	-	-	-
20 Baturraden	2 376	-	82	70
21 Sumbang	15 491	17 966	4 221	1 190
22 Kembaran	65	238	37	242
23 Sokaraja	-	-	-	-
24 Purwokerto Selatan	-	-	-	-
25 Purwokerto Barat	-	-	-	-
26 Purwokerto Timur	-	-	-	-
27 Purwokerto Utara	-	-	-	-
<b>Banyumas</b>	<b>18 123</b>	<b>18 204</b>	<b>8 145</b>	<b>6 990</b>

Lanjutan Tabel/ Continued Table 5.2.2

Kecamatan Subdistrict	Jarum Tiram Oyster Mushrooms		Jamur Merang Straw Mushrooms	
	2021	2022	2021	2022
(1)	(36)	(37)	(38)	(39)
1 Lumbir	-	-	-	-
2 Wangon	-	-	-	-
3 Jatilawang	-	-	-	-
4 Rawalo	-	-	-	-
5 Kebasen	4	5	-	-
6 Kemranjen	2	2	-	-
7 Sumpiuh	13	36	-	-
8 Tambak	-	-	-	-
9 Somagede	1	4	-	-
10 Kalibagor	-	-	-	-
11 Banyumas	4	101	-	-
12 Patikraja	-	-	-	-
13 Purwojati	-	-	-	-
14 Ajibarang	0	4	-	-
15 Gumelar	3	11	1	0
16 Pekuncen	4	5	-	-
17 Cilongok	-	-	-	-
18 Karanglewas	-	-	-	-
19 Kedungbanteng	4	8	-	-
20 Baturraden	7	7	-	-
21 Sumbang	-	-	-	-
22 Kembaran	4	3	-	-
23 Sokaraja	-	-	-	-
24 Purwokerto Selatan	-	-	-	-
25 Purwokerto Barat	1	1	-	-
26 Purwokerto Timur	-	-	-	-
27 Purwokerto Utara	-	-	-	-
<b>Banyumas</b>	<b>47</b>	<b>188</b>	<b>1</b>	<b>0</b>

Catatan/Notes: -

Sumber/Source: BPS, Statistik Pertanian Hortikultura SPH

BPS-Statistics Indonesia, Agricultural Statistic for Horticulture SPH

**Tabel 5.2.3 Luas Panen Tanaman Sayuran dan Buah-buahan Semusim Menurut Jenis Tanaman di Kabupaten Banyumas (ha), 2019 - 2022**  
**Table 5.2.3 Harvested Area of Seasonal Vegetables and Fruits by Kind of Plant in Banyumas Regency (ha), 2019 - 2022**

Jenis Tanaman Kind of Plant	2019	2020	2021	2022
(1)	(2)	(3)	(4)	(5)
<b>Sayuran Semusim/Seasonal Vegetables</b>				
Bawang Daun/ Scallion	-	-	0	2
Bawang Merah/ Shallots	19	20	37	14
Bawang Putih/ Garlic	-	-	-	0
Bayam/ Spinach	29	10	12	18
Buncis/ String Bean	18	39	28	27
Cabai Besar/Teropong/ Big Chili	...	...	63	33
Cabai Keriting/ Curly Chili	...	...	49	67
Cabai Rawit/ Cayenne Pepper	69	122	109	104
Jamur Merang/ Straw Mushrooms	...	...	0	0
Jamur Tiram/ Oyster Mushrooms	...	...	9	5
Jamur Lainnya/ Mushrooms	...	...	-	-
Kacang Merah/ Red Beans	-	-	1	...
Kacang Panjang/ Long Beans	166	193	159	108
Kangkung/ Water Spinach	74	70	47	54
Kembang Kol/ Cauliflower	5	1	1	-
Kentang/ Potato	-	-	-	-
Ketimun/ Cucumber	85	113	89	123
Kubis/ Cabbage	-	-	-	-
Labu Siam/ Chayote	-	-	-	-
Lobak/ Radish	-	-	-	-
Paprika/ Bell Pepper	-	-	-	-
Petsai/Sawi/ Chinese Cabbage/Mustard Green	46	74	204	165
Terung/ Eggplant	63	93	55	53
Tomat/ Tomato	23	59	44	34
Wortel/ Carrot	-	-	-	-
<b>Buah-buahan/ Fruits</b>				
Blewah/ Cantaloupe	-	-	-	-
Melon/Melon	-	1	2	33
Semangka/Watermelon	9	7	24	4
Stroberi/ Strawberry	2	-	-	2

Catatan/Notes: -

Sumber/Sources: BPS, Statistik Pertanian Hortikultura SPH-SBS

BPS-Statistics Indonesia, Agricultural Statistic for Horticulture SPH-SBS

**Tabel 5.2.4** **Produksi Tanaman Sayuran dan Buah-buahan Semusim Menurut Jenis Tanaman di Kabupaten Banyumas (kuintal), 2019 - 2022**  
**Table** **5.2.4** **Production of Seasonal Vegetables and Fruits by Kind of Plant in Banyumas Regency (quintal), 2019 - 2022**

Jenis Tanaman Kind of Plant	2019	2020	2021	2022
(1)	(2)	(3)	(4)	(5)
<i>Sayuran Semusim/Seasonal Vegetables</i>				
Bawang Daun/ Scallion	-	-	3	303
Bawang Merah/ Shallots	369	1 177	723	407
Bawang Putih/ Garlic	-	-	-	12
Bayam/ Spinach	1297	184	368	1 054
Buncis/ String Bean	1347	2 656	3 391	1 682
Cabai Besar/Teropong/ Big Chili	...	...	4 168	2 498
Cabai Keriting/ Curly Chili	...	...	3 289	4 087
Cabai Rawit/ Cayenne Pepper	6 666	11 029	8 546	7 852
Jamur Merang/ Straw Mushrooms	...	...	1	0
Jamur Tiram/ Oyster Mushrooms	...	...	47	188
Jamur Lainnya/ Mushrooms	...	...	-	-
Kacang Merah/ Red Beans	-	-	2	...
Kacang Panjang/ Long Beans	8 726	9 229	9 155	7 486
Kangkung/ Water Spinach	9 994	9 926	10 707	10 066
Kembang Kol/ Cauliflower	41	6	55	-
Kentang/ Potato	-	-	-	-
Ketimun/ Cucumber	7 335	13 361	16 017	10 364
Kubis/ Cabbage	-	-	-	-
Labu Siam/ Chayote	-	-	-	-
Lobak/ Radish	-	-	-	-
Paprika/ Bell Pepper	-	-	-	-
Petsai/Sawi/ Chinese Cabbage/Mustard Green	5 951	1 172	18 123	18 204
Terung/ Eggplant	5 390	7 971	8 145	6 990
Tomat/ Tomato	2 215	7 345	8 403	2 999
Wortel/ Carrot	-	-	-	-
<i>Buah-buahan/ Fruits</i>				
Blewah/ Cantaloupe	-	-	-	-
Melon/Melon	-	340	454	427
Semangka/Watermelon	351	538	1 611	352
Stroberi/ Strawberry	51	-	-	20

Catatan/Notes: -

Sumber/Sources: BPS, Statistik Pertanian Hortikultura SPH-SBS

BPS-Statistics Indonesia, Agricultural Statistic for Horticulture SPH-SBS

**Tabel 5.2.5 Luas Panen Tanaman Biofarmaka Menurut Kecamatan dan Jenis Tanaman di Kabupaten Banyumas (m<sup>2</sup>), 2021-2022**  
**Table 5.2.5 Harvested Area of Medicinal Plants by Subdistrict and Kind of Plant in Banyumas Regency (m<sup>2</sup>), 2021-2022**

Kecamatan Subdistrict	Jahe Ginger		Lengkuas/Laos Alpinia Galanga		Kencur Kaempferia Galanga	
	2021	2022	2021	2022	2021	2022
(1)	(2)	(3)	(4)	(5)	(6)	(7)
1 Lumbir	20 000	60 000	5 000	10 000	345 000	335 000
2 Wangon	28 950	8 400	-	-	700	350
3 Jatilawang	-	-	-	-	-	-
4 Rawalo	-	-	-	-	-	-
5 Kebasen	12 667	21 775	10 588	22 100	3 776	6 500
6 Kemranjen	1 000	2 350	1 200	1 790	200	760
7 Sumpiuh	4 551	-	384	-	1 150	-
8 Tambak	9 800	7 600	5 000	4 200	8 400	6 200
9 Somagede	1 100	1 100	12 000	6 000	-	-
10 Kalibagor	20 100	21 000	23 000	23 000	40 000	39 500
11 Banyumas	10 000	10 000	20 000	20 000	10 000	10 000
12 Patikraja	20 000	20 000	30 000	30 000	10 000	20 000
13 Purwojati	2 000	2 000	1 500	1 500	1 500	1 500
14 Ajibarang	1 300	1 300	700	4 020	910	3 150
15 Gumelar	20 000	5 200	-	-	-	100 000
16 Pekuncen	62	40	120	20	37	17
17 Cilongok	7 010	-	-	-	-	-
18 Karanglewas	15 000	15 500	-	-	4 600	5 500
19 Kedungbanteng	24 000	5 500	4 500	2 000	-	-
20 Baturraden	-	10 000	-	-	-	-
21 Sumbang	10 044	39	79	57	-	500
22 Kembaran	770	4 140	-	-	27	-
23 Sokaraja	-	-	-	-	-	-
24 Purwokerto Selatan	-	85	-	25	-	15
25 Purwokerto Barat	-	-	-	-	-	-
26 Purwokerto Timur	-	-	-	-	-	-
27 Purwokerto Utara	-	-	-	-	-	-
<b>Banyumas</b>	<b>208 354</b>	<b>196 029</b>	<b>114 071</b>	<b>124 712</b>	<b>426 300</b>	<b>528 992</b>



Lanjutan Tabel/ Continued Table 5.2.5

Kecamatan Subdistrict	Kunyit Turmeric		Kapulaga Cardamom		Temuireng Curcuma Aeruginosa	
	2021	2022	2021	2022	2021	2022
(1)	(8)	(9)	(10)	(11)	(12)	(13)
1 Lumbir	5 000	15 000	-	-	-	-
2 Wangon	-	-	-	-	-	-
3 Jatilawang	-	-	-	-	-	-
4 Rawalo	-	-	-	-	-	-
5 Kebasen	3 468	6 200	-	-	-	-
6 Kemranjen	1 500	2 130	-	-	-	-
7 Sumpiuh	3 217	-	354	-	354	-
8 Tambak	16 800	11 200	-	-	-	-
9 Somagede	30 000	15 000	-	-	-	-
10 Kalibagor	80 000	80 500	-	-	-	-
11 Banyumas	30 000	30 000	-	-	-	-
12 Patikraja	40 000	30 000	-	-	-	-
13 Purwojati	1 700	1 400	-	-	-	-
14 Ajibarang	7 450	4 875	-	-	-	-
15 Gumelar	-	30 500	-	-	-	-
16 Pekuncen	49	25	-	-	-	-
17 Cilongok	-	-	-	-	-	-
18 Karanglewas	5 000	5 000	-	-	-	-
19 Kedungbanteng	26 000	10 000	-	-	-	-
20 Baturraden	-	-	-	-	-	-
21 Sumbang	64	71	-	-	-	-
22 Kembaran	840	-	-	-	-	-
23 Sokaraja	-	-	-	-	-	-
24 Purwokerto Selatan	-	84	-	-	-	-
25 Purwokerto Barat	-	-	-	-	-	-
26 Purwokerto Timur	-	-	-	-	-	-
27 Purwokerto Utara	-	-	-	-	-	-
<b>Banyumas</b>	<b>251 088</b>	<b>241 985</b>	<b>354</b>	<b>-</b>	<b>354</b>	<b>-</b>

Lanjutan Tabel/ Continued Table 5.2.5

Kecamatan Subdistrict	Temukunci Chinese Ginger		Temulawak Javanese Turmeric		Lempuyang Bitter Ginger	
	2021	2022	2021	2022	2021	2022
(1)	(14)	(15)	(16)	(17)	(18)	(19)
1 Lumbir	-	-	-	-	-	-
2 Wangon	-	-	-	-	-	-
3 Jatilawang	-	-	-	-	-	-
4 Rawalo	-	-	-	-	-	-
5 Kebasen	-	-	-	-	-	-
6 Kemranjen	-	-	-	-	-	-
7 Sumpiuh	1 793	-	475	-	173	-
8 Tambak	-	-	-	-	-	-
9 Somagede	-	-	5 000	5 000	-	-
10 Kalibagor	-	-	-	-	-	-
11 Banyumas	-	-	-	20 000	-	10 000
12 Patikraja	-	-	-	-	-	-
13 Purwojati	-	-	-	-	-	-
14 Ajibarang	-	-	-	-	-	-
15 Gumelar	-	-	-	-	-	-
16 Pekuncen	-	-	-	-	-	-
17 Cilongok	-	-	-	-	-	-
18 Karanglewas	-	-	-	-	-	-
19 Kedungbanteng	-	-	-	-	-	-
20 Baturraden	-	-	-	-	-	-
21 Sumbang	-	-	-	-	18	2
22 Kembaran	-	-	-	-	-	-
23 Sokaraja	-	-	-	-	-	-
24 Purwokerto Selatan	-	-	-	-	-	-
25 Purwokerto Barat	-	-	-	-	-	-
26 Purwokerto Timur	-	-	-	-	-	-
27 Purwokerto Utara	-	-	-	-	-	-
<b>Banyumas</b>	<b>1 793</b>	<b>-</b>	<b>5 475</b>	<b>25 000</b>	<b>191</b>	<b>10 002</b>

Lanjutan Tabel/ Continued Table 5.2.5

Kecamatan Subdistrict	Sambiloto Green Chiretta		Serai/Sereh Lemongrass	
	2021	2022	2021	2022
(1)	(20)	(21)	(22)	(23)
1 Lumbir	-	-	-	-
2 Wangon	-	-	-	1 700
3 Jatilawang	-	-	-	-
4 Rawalo	-	-	-	-
5 Kebasen	-	-	-	1 650
6 Kemranjen	-	-	-	-
7 Sumpiuh	-	-	134	-
8 Tambak	-	-	-	-
9 Somagede	-	-	10 000	5 000
10 Kalibagor	-	-	-	-
11 Banyumas	-	10 000	-	20 000
12 Patikraja	-	-	-	-
13 Purwojati	-	-	500	500
14 Ajibarang	-	-	3 920	3 900
15 Gumelar	-	-	-	-
16 Pekuncen	-	-	30	6
17 Cilongok	-	-	150	-
18 Karanglewas	-	-	2 500	-
19 Kedungbanteng	-	-	-	-
20 Baturraden	-	-	-	-
21 Sumbang	-	-	19	50
22 Kembaran	-	-	-	-
23 Sokaraja	-	-	-	-
24 Purwokerto Selatan	-	-	-	-
25 Purwokerto Barat	-	-	-	-
26 Purwokerto Timur	-	-	-	-
27 Purwokerto Utara	-	-	-	-
<b>Banyumas</b>	-	<b>10 000</b>	<b>17 253</b>	<b>32 806</b>

Catatan/Notes: -

Sumber/Source: BPS, Statistik Pertanian Hortikultura SPH

BPS-Statistics Indonesia, Agricultural Statistic for Horticulture SPH

**Tabel 5.2.6** **Produksi Tanaman Biofarmaka Menurut Kecamatan dan Jenis Tanaman di Kabupaten Banyumas (kg), 2021-2022**  
**Table** **Production of Medicinal Plants by Subdistrict and Kind of Plant in Banyumas Regency (kg), 2021-2022**

Kecamatan Subdistrict	Jahe Ginger		Lengkuas/Laos Alpinia Galanga		Kencur Kaempferia Galanga	
	2021	2022	2021	2022	2021	2022
(1)	(2)	(3)	(4)	(5)	(6)	(7)
1 Lumbir	20 000	60 000	5 000	10 000	332 000	330 000
2 Wangon	94 300	3 890	-	-	525	263
3 Jatilawang	-	-	-	-	-	-
4 Rawalo	-	-	-	-	-	-
5 Kebasen	43 447	77 744	40 121	74 516	12 083	19 235
6 Kemranjen	5 700	10 815	8 400	8 130	760	2 683
7 Sumpiuh	8 714	-	327	-	1 498	-
8 Tambak	3 648	4 210	9 900	5 460	3 038	3 311
9 Somagede	2 400	1 380	28 200	55 555	-	-
10 Kalibagor	30 150	42 150	46 000	57 500	60 700	59 710
11 Banyumas	15 000	20 000	40 000	7 200	7 000	3 400
12 Patikraja	20 000	5 100	39 000	28 300	11 000	7 000
13 Purwojati	6 600	7 700	6 995	6 550	3 325	3 350
14 Ajibarang	349	2 750	2 275	12 090	485	3 150
15 Gumelar	5 900	2 200	-	-	-	200 000
16 Pekuncen	204	41	828	110	332	12
17 Cilongok	26 840	-	-	-	-	-
18 Karanglewas	27 500	5 400	-	-	32 238	13 500
19 Kedungbanteng	44 000	11 500	33 500	10 620	-	-
20 Baturraden	-	12 000	-	-	-	-
21 Sumbang	13 589	141	366	126	-	750
22 Kembaran	2 695	4 900	-	-	54	-
23 Sokaraja	-	-	-	-	-	-
24 Purwokerto Selatan	-	128	-	58	-	21
25 Purwokerto Barat	-	-	-	-	-	-
26 Purwokerto Timur	-	-	-	-	-	-
27 Purwokerto Utara	-	-	-	-	-	-
<b>Banyumas</b>	<b>371 036</b>	<b>272 049</b>	<b>260 912</b>	<b>276 215</b>	<b>465 038</b>	<b>646 385</b>

Lanjutan Tabel/ Continued Table 5.2.6

Kecamatan Subdistrict	Kunyit Turmeric		Kapulaga Cardamom		Temuireng Curcuma Aeruginosa	
	2021	2022	2021	2022	2021	2022
(1)	(8)	(9)	(10)	(11)	(12)	(13)
1 Lumbir	5 000	7 500	357 400	226 590	-	-
2 Wangon	-	-	2 500	11 197	-	-
3 Jatilawang	-	-	-	-	-	-
4 Rawalo	-	-	-	-	-	-
5 Kebasen	18 034	19 050	-	-	-	-
6 Kemranjen	7 050	8 451	-	658	-	-
7 Sumpiuh	5 817	-	23 538	-	601	-
8 Tambak	31 590	33 600	-	-	-	-
9 Somagede	75 000	46 140	7 916	24 293	-	-
10 Kalibagor	121 500	201 250	-	-	-	-
11 Banyumas	27 000	27 000	-	-	-	-
12 Patikraja	50 000	15 000	-	-	-	-
13 Purwojati	6 240	4 880	540	1 495	-	-
14 Ajibarang	5 914	3 300	67 517	228 630	-	-
15 Gumelar	-	61 000	2 231 813	9 817 100	-	-
16 Pekuncen	426	30	1 282 200	3 436 520	-	-
17 Cilongok	-	-	1 264 250	-	-	-
18 Karanglewas	33 000	15 000	325 000	358 400	-	-
19 Kedungbanteng	51 000	24 987	647 500	164 500	-	-
20 Baturraden	-	-	21 015	287 425	-	-
21 Sumbang	335	119	759	177	-	-
22 Kembaran	1 230	-	-	-	-	-
23 Sokaraja	-	-	-	-	-	-
24 Purwokerto Selatan	-	109	-	-	-	-
25 Purwokerto Barat	-	-	-	-	-	-
26 Purwokerto Timur	-	-	-	-	-	-
27 Purwokerto Utara	-	-	-	-	-	-
<b>Banyumas</b>	<b>439 136</b>	<b>467 416</b>	<b>6 231 948</b>	<b>14 556 985</b>	<b>601</b>	<b>-</b>

Lanjutan Tabel/ Continued Table 5.2.6

Kecamatan Subdistrict	Temukunci Chinese Ginger		Temulawak Javanese Turmeric		Lempuyang Bitter Ginger	
	2021	2022	2021	2022	2021	2022
(1)	(14)	(15)	(16)	(17)	(18)	(19)
1 Lumbir	-	-	-	-	-	-
2 Wangon	-	-	-	-	-	-
3 Jatilawang	-	-	-	-	-	-
4 Rawalo	-	-	-	-	-	-
5 Kebasen	-	-	-	-	-	-
6 Kemranjen	-	-	-	-	-	-
7 Sumpiuh	4 848	-	690	-	258	-
8 Tambak	-	-	-	-	-	-
9 Somagede	-	-	53 900	14 330	-	-
10 Kalibagor	-	-	-	-	-	-
11 Banyumas	-	-	-	40 000	-	6 100
12 Patikraja	-	-	-	-	-	-
13 Purwojati	-	-	-	-	-	-
14 Ajibarang	-	-	-	-	-	-
15 Gumelar	-	-	-	-	-	-
16 Pekuncen	-	-	-	-	-	-
17 Cilongok	-	-	-	-	-	-
18 Karanglewas	-	-	-	-	-	-
19 Kedungbanteng	-	-	-	-	-	-
20 Baturraden	-	-	-	-	-	-
21 Sumbang	-	-	-	-	118	3
22 Kembaran	-	-	-	-	-	-
23 Sokaraja	-	-	-	-	-	-
24 Purwokerto Selatan	-	-	-	-	-	-
25 Purwokerto Barat	-	-	-	-	-	-
26 Purwokerto Timur	-	-	-	-	-	-
27 Purwokerto Utara	-	-	-	-	-	-
<b>Banyumas</b>	<b>4 848</b>	<b>-</b>	<b>54 590</b>	<b>54 330</b>	<b>376</b>	<b>6 103</b>

Lanjutan Tabel/ Continued Table 5.2.6

Kecamatan Subdistrict	Sambiloto Green Chiretta		Serai/Sereh Lemongrass	
	2021	2022	2021	2022
(1)	(20)	(21)	(22)	(23)
1 Lumbir	-	-	-	-
2 Wangon	-	-	-	13 700
3 Jatilawang	-	-	-	-
4 Rawalo	-	-	-	-
5 Kebasen	-	-	-	11 400
6 Kemranjen	-	-	-	-
7 Sumpiuh	-	-	426	-
8 Tambak	-	-	-	-
9 Somagede	-	-	33 000	16 920
10 Kalibagor	-	-	-	-
11 Banyumas	-	12 100	-	65 600
12 Patikraja	-	-	-	-
13 Purwojati	-	-	1 950	2 350
14 Ajibarang	-	-	21 180	16 550
15 Gumelar	-	-	-	-
16 Pekuncen	-	-	186	30
17 Cilongok	-	-	570	-
18 Karanglewas	-	-	7 500	-
19 Kedungbanteng	-	-	-	-
20 Baturraden	-	-	-	-
21 Sumbang	-	-	109	665
22 Kembaran	-	-	-	-
23 Sokaraja	-	-	-	-
24 Purwokerto Selatan	-	-	-	-
25 Purwokerto Barat	-	-	-	-
26 Purwokerto Timur	-	-	-	-
27 Purwokerto Utara	-	-	-	-
<b>Banyumas</b>	-	<b>12 100</b>	<b>64 921</b>	<b>127 215</b>

Catatan/Notes: -

Sumber/Source: BPS, Statistik Pertanian Hortikultura SPH

BPS-Statistics Indonesia, Agricultural Statistic for Horticulture SPH

**Tabel 5.2.7 Luas Panen Tanaman Biofarmaka Menurut Jenis Tanaman di Kabupaten Banyumas, 2020 - 2022**  
**Table 5.2.7 Harvested Area of Medicinal Plants by Kind of Plant in Banyumas Regency, 2020 - 2022**

Jenis Tanaman Kind of Plant	Satuan Unit	2020	2021	2022
(1)	(2)	(3)	(4)	(5)
Dlingo/Dringo/ <i>Calamus</i>	m <sup>2</sup>	...	...	...
Jahe/ <i>Ginger</i>	m <sup>2</sup>	168 944	208 354	196 029
Kapulaga/ <i>Cardamom</i>	m <sup>2</sup>	3 182 210	5 158 652	6 743 710
Kejibeling/ <i>Verbenaceae</i>	m <sup>2</sup>	-	...	...
Kencur/ <i>Kaempferia Galanga</i>	m <sup>2</sup>	223 504	426 300	528 992
Kunyit/ <i>Turmeric</i>	m <sup>2</sup>	215 234	251 088	241 985
Lengkuas/Laos/ <i>Alpinia Galanga</i>	m <sup>2</sup>	156 876	114 071	124 712
Lempuyang/ <i>Bitter Ginger</i>	m <sup>2</sup>	1 148	191	10 002
Lidah Buaya/ <i>Aloevera</i>	m <sup>2</sup>	-	-	-
Mahkota Dewa/ <i>Phaleria Macrocarpa</i>	pohon/tree	1 115	-	-
Mengkudu/Pace/ <i>Indian Mulberry</i>	pohon/tree	1 773	548	189
Sambiloto/ <i>Green Chiretta</i>	m <sup>2</sup>	-	-	10 000
Temuireng/ <i>Curcuma Aeruginosa</i>	m <sup>2</sup>	1 585	354	-
Temukunci/ <i>Chinese Ginger</i>	m <sup>2</sup>	7 000	1 793	-
Temulawak/ <i>Javanese Turmeric</i>	m <sup>2</sup>	123 149	5 475	25 000
Jeruk Nipis/ <i>Lime</i>	pohon/tree	...	3 552	1 952
Serai/Sereh/ <i>Lemongrass</i>	m <sup>2</sup>	...	17 253	32 806

Catatan/Notes: -

Sumber/Source: BPS, Statistik Pertanian Hortikultura SPH-SBS

BPS-Statistics Indonesia, Agricultural Statistic for Horticulture SPH-SBS



**Tabel 5.2.8** **Produksi Tanaman Biofarmaka Menurut Jenis Tanaman di Kabupaten Banyumas, 2020 - 2022**  
**Table** **5.2.8** **Production of Medicinal Plants by Kind of Plant in Banyumas Regency, 2020 - 2022**

Jenis Tanaman <i>Kind of Plant</i>	Satuan <i>Unit</i>	2020	2021	2022
(1)	(2)	(3)	(4)	(5)
Dlingo/Dringo/ <i>Calamus</i>	kg	...	...	...
Jahe/ <i>Ginger</i>	kg	406 659	371 036	272 049
Kapulaga/ <i>Cardamom</i>	kg	6 714 612	6 231 948	14 556 985
Kejibeling/ <i>Verbenaceae</i>	kg	-	...	...
Kencur/ <i>Kaempferia Galanga</i>	kg	304 855	465 038	646 385
Kunyit/ <i>Turmeric</i>	kg	446 074	439 136	467 416
Lengkuas/Laos/ <i>Alpinia Galanga</i>	kg	288 965	260 912	276 215
Lempuyang/ <i>Bitter Ginger</i>	kg	2 791	376	6 103
Lidah Buaya/ <i>Aloevera</i>	kg	-	-	-
Mahkota Dewa/ <i>Phaleria Macrocarpa</i>	kg	21 453	-	-
Mengkudu/Pace/ <i>Indian Mulberry</i>	kg	11 464	2 483	5 935
Sambiloto/ <i>Green Chiretta</i>	kg	-	-	12 100
Temuireng/ <i>Curcuma Aeruginosa</i>	kg	1 983	601	-
Temukunci/ <i>Chinese Ginger</i>	kg	35 000	4 848	-
Temulawak/ <i>Javanese Turmeric</i>	kg	258 181	54 590	54 330
Jeruk Nipis/ <i>Lime</i>	kg	...	153 116	65 669
Serai/Sereh/ <i>Lemongrass</i>	kg	...	64 921	127 215

Catatan/Notes: -

Sumber/Source: BPS, Statistik Pertanian Hortikultura SPH-SBS

BPS-Statistics Indonesia, Agricultural Statistic for Horticulture SPH-SBS

**Tabel 5.2.9** Luas Panen Tanaman Hias Menurut Kecamatan dan Jenis Tanaman di Kabupaten Banyumas (m<sup>2</sup>), 2021 dan 2022  
**Table** *Harvested Area of Ornamental Plants by Subdistrict and Kind of Plant in Banyumas Regency (m<sup>2</sup>), 2021 and 2022*

Kecamatan Subdistrict	Anggrek Pot Potted Orchid		Anggrek Potong Cut Orchid		Krisan Chrysantemum	
	2021	2022	2021	2022	2021	2022
(1)	(2)	(3)	(4)	(5)	(6)	(7)
1 Lumbir	-	-	-	-	-	-
2 Wangon	-	-	-	-	-	-
3 Jatilawang	-	-	-	-	-	-
4 Rawalo	-	-	-	-	-	-
5 Kebasen	-	-	-	-	-	-
6 Kemranjen	200	-	-	-	-	-
7 Sumpiuh	-	-	-	-	-	-
8 Tambak	-	-	-	-	-	-
9 Somagede	-	-	-	-	-	-
10 Kalibagor	-	-	-	-	-	-
11 Banyumas	-	-	-	-	-	-
12 Patikraja	-	-	-	-	-	-
13 Purwojati	-	-	-	-	-	-
14 Ajjibarang	-	-	-	-	-	-
15 Gumelar	-	-	-	-	-	-
16 Pekuncen	-	-	-	-	-	-
17 Cilongok	-	-	-	-	-	-
18 Karanglewas	-	-	-	-	-	-
19 Kedungbanteng	1 000	-	-	-	-	-
20 Baturraden	330	125	-	-	-	-
21 Sumbang	-	-	-	-	-	-
22 Kembaran	-	-	-	-	-	-
23 Sokaraja	-	-	-	-	-	-
24 Purwokerto Selatan	10	-	-	-	-	-
25 Purwokerto Barat	-	-	-	-	-	-
26 Purwokerto Timur	-	-	-	-	-	-
27 Purwokerto Utara	-	-	-	-	-	-
<b>Banyumas</b>	<b>1 540</b>	<b>125</b>	<b>-</b>	<b>-</b>	<b>-</b>	<b>-</b>

Lanjutan Tabel/ Continued Table 5.2.9

Kecamatan Subdistrict	Mawar Rose		Sedap Malam Tuberose		Anthurium Bunga Flamingo Lily Flower	
	2021	2022	2021	2022	2021	2022
(1)	(8)	(9)	(10)	(11)	(12)	(13)
1 Lumbir	-	-	-	-	-	-
2 Wangon	-	-	-	-	-	-
3 Jatilawang	-	-	-	-	-	-
4 Rawalo	-	-	-	-	-	-
5 Kebasen	-	-	-	-	-	-
6 Kemranjen	260	230	-	-	410	220
7 Sumpiuh	-	-	-	-	-	-
8 Tambak	-	-	-	-	-	-
9 Somagede	-	-	-	-	-	-
10 Kalibagor	-	-	-	-	-	-
11 Banyumas	-	-	-	-	-	-
12 Patikraja	-	-	-	-	-	-
13 Purwojati	-	-	-	-	-	-
14 Ajibarang	-	-	-	-	-	-
15 Gumelar	-	-	-	-	-	-
16 Pekuncen	-	-	-	-	-	-
17 Cilongok	-	-	-	-	-	-
18 Karanglewas	107	107	-	-	-	-
19 Kedungbanteng	-	-	-	-	-	-
20 Baturraden	-	-	-	-	-	-
21 Sumbang	7 004	5 000	-	-	-	170
22 Kembaran	-	-	-	-	-	-
23 Sokaraja	-	-	-	-	16	-
24 Purwokerto Selatan	-	-	-	-	-	-
25 Purwokerto Barat	-	-	-	-	-	-
26 Purwokerto Timur	-	-	-	-	-	-
27 Purwokerto Utara	-	-	-	-	-	-
<b>Banyumas</b>	<b>7 371</b>	<b>5 337</b>	<b>-</b>	<b>-</b>	<b>426</b>	<b>390</b>

Catatan/Notes: -

Sumber/Source: BPS, Statistik Pertanian Hortikultura SPH-SBS

BPS-Statistics Indonesia, Agricultural Statistic for Horticulture SPH-SBS

**Tabel 5.2.10** Produksi Tanaman Hias Menurut Kecamatan dan Jenis Tanaman di Kabupaten Banyumas (tangkai), 2021 dan 2022  
**Table** *Production of Ornamental Plants by Subdistrict and Kind of Plant in Banyumas Regency (stalks), 2021 and 2022*

Kecamatan Subdistrict	Anggrek Pot Potted Orchid		Anggrek Potong Cut Orchid		Krisan Chrysantemum	
	2021	2022	2021	2022	2021	2022
(1)	(2)	(3)	(4)	(5)	(6)	(7)
1 Lumbir	-	-	-	-	-	-
2 Wangon	-	-	-	-	-	-
3 Jatilawang	-	-	-	-	-	-
4 Rawalo	-	-	-	-	-	-
5 Kebasen	-	-	-	-	-	-
6 Kemranjen	200	-	-	-	-	-
7 Sumpiuh	-	-	-	-	-	-
8 Tambak	-	-	-	-	-	-
9 Somagede	-	-	-	-	-	-
10 Kalibagor	-	-	-	-	-	-
11 Banyumas	-	-	-	-	-	-
12 Patikraja	-	-	-	-	-	-
13 Purwojati	-	-	-	-	-	-
14 Ajjibarang	-	-	-	-	-	-
15 Gumelar	-	-	-	-	-	-
16 Pekuncen	-	-	-	-	-	-
17 Cilongok	-	-	-	-	-	-
18 Karanglewas	-	-	-	-	-	-
19 Kedungbanteng	1 000	-	-	-	-	-
20 Baturraden	3 225	165	-	-	-	-
21 Sumbang	-	-	-	-	-	-
22 Kembaran	-	-	-	-	-	-
23 Sokaraja	-	-	-	-	-	-
24 Purwokerto Selatan	50	-	-	-	-	-
25 Purwokerto Barat	-	-	-	-	-	-
26 Purwokerto Timur	-	-	-	-	-	-
27 Purwokerto Utara	-	-	-	-	-	-
<b>Banyumas</b>	<b>4 475</b>	<b>165</b>	-	-	-	-

Lanjutan Tabel/ Continued Table 5.2.10

Kecamatan Subdistrict	Mawar Rose		Sedap Malam Tuberose		Anthurium Bunga Flamingo Lily Flower	
	2021	2022	2021	2022	2021	2022
(1)	(8)	(9)	(10)	(11)	(12)	(13)
1 Lumbir	-	-	-	-	-	-
2 Wangon	-	-	-	-	-	-
3 Jatilawang	-	-	-	-	-	-
4 Rawalo	-	-	-	-	-	-
5 Kebasen	-	-	-	-	-	-
6 Kemranjen	1 970	230	-	-	1 940	220
7 Sumpiuh	-	-	-	-	-	-
8 Tambak	-	-	-	-	-	-
9 Somagede	-	-	-	-	-	-
10 Kalibagor	-	-	-	-	-	-
11 Banyumas	-	-	-	-	-	-
12 Patikraja	-	-	-	-	-	-
13 Purwojati	-	-	-	-	-	-
14 Ajibarang	-	-	-	-	-	-
15 Gumelar	-	-	-	-	-	-
16 Pekuncen	-	-	-	-	-	-
17 Cilongok	-	-	-	-	-	-
18 Karanglewas	3 317	3 210	-	-	-	-
19 Kedungbanteng	-	-	-	-	-	-
20 Baturraden	-	-	-	-	-	-
21 Sumbang	123 200	56 000	-	-	-	1 688
22 Kembaran	-	-	-	-	-	-
23 Sokaraja	-	-	-	-	16	-
24 Purwokerto Selatan	-	-	-	-	-	-
25 Purwokerto Barat	-	-	-	-	-	-
26 Purwokerto Timur	-	-	-	-	-	-
27 Purwokerto Utara	-	-	-	-	-	-
<b>Banyumas</b>	<b>128 487</b>	<b>59 440</b>	<b>-</b>	<b>-</b>	<b>1 956</b>	<b>1 908</b>

Catatan/Notes: -

Sumber/Source: BPS, Statistik Pertanian Hortikultura SPH-SBS

BPS-Statistics Indonesia, Agricultural Statistic for Horticulture SPH-SBS

**Tabel 5.2.11 Luas Panen Tanaman Hias Menurut Jenis Tanaman di Kabupaten Banyumas, 2020 - 2022**  
**Table 5.2.11 Harvested Area of Ornamental Plants by Kind of Plant in Banyumas Regency, 2020 - 2022**

Jenis Tanaman Kind of Plant	Satuan Unit	2020	2021	2022
(1)	(2)	(3)	(4)	(5)
Anggrek Pot/Potted Orchid	m <sup>2</sup>	...	1 540	125
Anggrek Potong/Cut Orchid	m <sup>2</sup>	...	-	-
Anthurium Bunga/Flamingo Lily Flower	m <sup>2</sup>	400	426	390
Anthurium Daun/Anthurium	m <sup>2</sup>	980	...	...
Bromelia/Bromelia	m <sup>2</sup>	...	-	-
Bugenvil/Bougenville	m <sup>2</sup>	...	1 000	500
Dracaena/Dracaena	m <sup>2</sup>	-	-	100
Euphorbia/Euphorbia	m <sup>2</sup>	350	...	...
Kamboja Jepang/Adenium	m <sup>2</sup>	10	...	...
Keladi Hias/Caladium	m <sup>2</sup>	100	...	...
Krisan/Chrysantemum	m <sup>2</sup>	-	-	-
Mawar/Rose	m <sup>2</sup>	12 659	7 371	5 337
Melati/Jasmine	m <sup>2</sup>	310	237	-
Pakis/Fern	m <sup>2</sup>	-	1 500	-
Palem/Palm	Pohon/Tree	26 669	27 255	200
Pedang-pedangan/Sansevieria	m <sup>2</sup>	15	9 500	170
Philodendron/Philodendron	m <sup>2</sup>	-	-	40
Pisang-pisangan/Heliconia	m <sup>2</sup>	-	-	-
Puring/Croton	m <sup>2</sup>	...	15	1 000
Sedap Malam/Tuberose	m <sup>2</sup>	-	-	-
Soka/Ixora	m <sup>2</sup>	-	11 925	5 300
Sri Rejeki/Aglaonema	m <sup>2</sup>	15	17 505	4 850

Catatan/Notes: -

Sumber/Source: BPS, Statistik Pertanian Hortikultura SPH-SBS

BPS-Statistics Indonesia, Agricultural Statistic for Horticulture SPH-SBS

**Tabel 5.2.12** **Produksi Tanaman Hias Menurut Jenis Tanaman di Kabupaten Banyumas, 2020 - 2022**  
**Table** **5.2.12** **Production of Ornamental Plants by Kind of Plant in Banyumas Regency, 2020 - 2022**

Jenis Tanaman Kind of Plant	Satuan Unit	2020	2021	2022
(1)	(2)	(3)	(4)	(5)
Anggrek Pot/Potted Orchid	Pohon/Tree	...	4 475	165
Anggrek Potong/Cut Orchid	Tangkai/Stalks	...	-	-
Anthurium Bunga/Flamingo Lily Flower	Tangkai/Stalks	4 000	1 956	1 908
Anthurium Daun/Anthurium	Pohon/Tree	6 217	...	...
Bromelia/Bromelia	Pohon/Tree	...	-	-
Bugenvil/Bougenville	Pohon/Tree	...	3 200	1 600
Dracaena/Dracaena	Pohon/Tree	-	-	3 500
Euphorbia/Euphorbia	Pohon/Tree	3 557	...	...
Kamboja Jepang/Adenium	Pohon/Tree	172	...	...
Keladi Hias/Caladium	Pohon/Tree	1 000	...	...
Krisan/Chrysantemum	Tangkai/Stalks	-	-	-
Mawar/Rose	Tangkai/Stalks	204 448	128 487	59 440
Melati/Jasmine	kg/kg	2 510	1 407	-
Pakis/Fern	Tangkai/Stalks	-	11 000	-
Palem/Palm	Pohon/Tree	28 799	37 835	800
Pedang-pedangan/Sansevieria	Pohon/Tree	2 960	545	79 100
Philodendron/Philodendron	Pohon/Tree	-	-	1 200
Pisang-pisangan/Heliconia	Tangkai/Stalks	-	-	-
Puring/Croton	Pohon/Tree	...	15	4 000
Sedap Malam/Tuberose	Tangkai/Stalks	-	-	-
Soka/Ixora	Pohon/Tree	-	189 525	106 000
Sri Rejeki/Aglaonema	Pohon/Tree	545	79 100	53 300

Catatan/Notes: -

Sumber/Source: BPS, Statistik Pertanian Hortikultura SPH-SBS

BPS-Statistics Indonesia, Agricultural Statistic for Horticulture SPH-SBS

**Tabel 5.2.13** Produksi Buah-buahan Menurut Jenis Tanaman Menurut Kecamatan di Kabupaten Banyumas (kwintal), 2021 dan 2022  
**Table** *Production of Fruits by Kind of Plant by Subdistrict in Banyumas Regency (kwintal), 2021 and 2022*

Kecamatan Subdistrict	Mangga Mango		Durian Durian		Jeruk Siam/Kepron Orange/Tangerine	
	2021	2022	2021	2022	2021	2022
(1)	(2)	(3)	(4)	(5)	(6)	(7)
1 Lumbir	-	700	-	18	163	15 888
2 Wangon	-	35	361	26	1 034	1 000
3 Jatilawang	-	5	-	13	50	759
4 Rawalo	1 345	-	-	-	375	-
5 Kebasen	2 426	-	1 568	1 439	1 008	2 928
6 Kemranjen	794	320	12 850	5 571	1 250	249
7 Sumpiuh	38 178	1 800	10 507	2 075	185	78
8 Tambak	3 825	896	3 367	4 285	-	17
9 Somagede	805	-	6 309	2 214	473	68
10 Kalibagor	936	2 576	-	489	1 189	600
11 Banyumas	730	251	5 364	980	3 125	-
12 Patikraja	-	10	7	-	-	-
13 Purwojati	675	-	482	-	712	248
14 Ajjibarang	398	110	1 142	176	22	13
15 Gumelar	154	40	55	95	-	-
16 Pekuncen	52	-	512	71	-	46
17 Cilongok	-	94	2 632	2 633	1	6
18 Karanglewas	1 557	1 005	2 127	659	475	16
19 Kedungbanteng	9 152	-	9 428	11 623	-	-
20 Baturraden	-	-	230	15	-	-
21 Sumbang	-	1 593	332	175	-	356
22 Kembaran	453	423	32	9	-	-
23 Sokaraja	4 280	5 100	119	1 148	-	-
24 Purwokerto Selatan	1	7	-	100	-	-
25 Purwokerto Barat	620	449	161	46	-	-
26 Purwokerto Timur	130	13	-	56	16	-
27 Purwokerto Utara	1 326	953	96	1 025	-	6
<b>Banyumas</b>	<b>67 836</b>	<b>16 379</b>	<b>57 679</b>	<b>34 940</b>	<b>10 080</b>	<b>22 278</b>



Lanjutan Tabel/ Continued Table 5.2.13

Kecamatan Subdistrict	Pisang Banana		Pepaya Papaya		Salak Snakefruit	
	2021	2022	2021	2022	2021	2022
(1)	(8)	(9)	(10)	(11)	(12)	(13)
1 Lumbir	16 411	28 658	686	3 150	134	3 982
2 Wangon	6 310	3 019	225	806	88	-
3 Jatilawang	5 280	7 400	3 298	2 669	-	-
4 Rawalo	22 104	32 060	18 250	-	-	-
5 Kebasen	11 985	22 004	5 355	8 010	1 472	12 567
6 Kemranjen	11 600	9 148	1 318	1 530	34	101
7 Sumpiuh	23 045	18 423	729	2 232	6 415	1 825
8 Tambak	10 457	23 295	218	730	-	-
9 Somagede	42 529	11 199	-	6 818	-	-
10 Kalibagor	1 446	6 675	2 952	19 763	25	349
11 Banyumas	1 617	4 050	5 058	1 153	-	-
12 Patikraja	2 705	1 947	169	55	32	-
13 Purwojati	8 558	11 803	1 908	320	30	31
14 Ajibarang	10 568	12 688	924	1 396	213	400
15 Gumelar	72 729	76 100	423	89	278	2 090
16 Pekuncen	1 405	16 345	50	1 092	77	687
17 Cilongok	21 359	21 574	444	741	245	124
18 Karanglewas	29 353	46 951	857	8 770	1 454	5 832
19 Kedungbanteng	7 314	7 363	4 058	373	239	190
20 Baturraden	6 626	2 466	-	-	-	-
21 Sumbang	7 840	14 950	273	4 699	-	200
22 Kembaran	6 452	11 551	340	154	18	9
23 Sokaraja	347	3 474	6	5	1	-
24 Purwokerto Selatan	1 495	1 468	214	410	-	-
25 Purwokerto Barat	234	124	323	595	-	-
26 Purwokerto Timur	256	156	54	40	-	-
27 Purwokerto Utara	395	541	960	824	-	-
<b>Banyumas</b>	<b>330 422</b>	<b>395 430</b>	<b>49 092</b>	<b>66 424</b>	<b>10 755</b>	<b>28 388</b>

Catatan/Notes: -

Sumber/Source: BPS, Statistik Pertanian Hortikultura SPH-SBS

BPS-Statistics Indonesia, Agricultural Statistic for Horticulture SPH-SBS

**Tabel 5.2.14** **Produksi Buah-buahan Menurut Jenis Tanaman Menurut Kecamatan di Kabupaten Banyumas (kwintal), 2021 dan 2022**  
**Table** **Production of Fruits by Kind of Plant by Subdistrict in Banyumas Regency (quintal), 2021 and 2022**

Jenis Tanaman <i>Kind of Plant</i>	2019	2020	2021	2022
(1)	(2)	(3)	(4)	(5)
<b>Buah-buahan Tahunan/Annual Fruits</b>				
Alpukat/ <i>Avocado</i>	8 913	7 818	11 019	4 186
Anggur/ <i>Grape</i>	-	-	30	647
Apel/ <i>Apple</i>	15	-	-	-
Belimbing/ <i>Starfruit</i>	2 219	3 977	2 763	2 677
Buah Naga/ <i>Dragon Fruit</i>	...	...	3 848	8 987
Duku/Langsat/ <i>Duku</i>	11 109	18 526	24 714	17 509
Durian/ <i>Durian</i>	159 600	61 592	57 679	34 940
Jambu Air/ <i>Water Apple</i>	3 804	5 703	3 550	5 359
Jambu Biji/ <i>Guava</i>	6 157	24 063	19 108	20 430
Jeruk Besar/ <i>Pomelo</i>	172	452	81	27
Jeruk Lemon/ <i>Lemon</i>	...	...	569	1 300
Jeruk Siam/Keprok/ <i>Orange/Tangerine</i>	28 368	16 702	10 080	22 278
Lengkeng/ <i>Longan</i>	...	...	3 848	8 987
Mangga/ <i>Mango</i>	75 352	76 808	67 836	16 379
Manggis/ <i>Mangosteen</i>	5 300	7 710	10 035	7 762
Nangka/Cempedak/ <i>Jackfruit</i>	20 135	26 670	16 316	30 199
Nenas/ <i>Pineapple</i>	1 454	1 793	988	1 988
Pepaya/ <i>Papaya</i>	41 240	50 154	49 092	66 424
Pisang/ <i>Banana</i>	307 814	313 756	330 422	395 430
Rambutan/ <i>Rambutan</i>	49 135	40 446	67 115	38 664
Salak/ <i>Snakefruit</i>	4 726	4 559	10 755	28 388
Sawo/ <i>Sapodilla</i>	5 845	8 475	5 794	1 588
Sirsak/ <i>Soursoup</i>	1 286	2 680	1 389	3 527
<b>Sayuran Tahunan/Annual Vegetables</b>				
Jengkol/ <i>Dogfruit</i>	9 070	122 343	14 143	17 683
Melinjo/ <i>Melinjo</i>	18 431	98 039	38 122	130 921
Petai/ <i>Stinky Bean</i>	41 946	78 701	81 061	104 088
Sukun/ <i>Breadfruit</i>	1 093	4 291	6 663	5 359

Catatan/Notes: -

Sumber/Sources: BPS, Statistik Pertanian Hortikultura SPH-SBS

BPS-Statistics Indonesia, Agricultural Statistic for Horticulture SPH-SBS

**5.3 PERKEBUNAN  
ESTATE CROP**

**Tabel 5.3.1 Luas Areal Tanaman Perkebunan Menurut Kecamatan dan Jenis Tanaman di Kabupaten Banyumas (ha), 2021 dan 2022**  
**Table 5.3.1 Planted Area of Estate Crops by Subdistrict and Type of Crops in Banyumas Regency (ha), 2021 and 2022**

Kecamatan Subdistrict	Kelapa Sawit Oil Palm		Kelapa Coconut		Karet Rubber		Kopi Coffee	
	2021	2022	2021	2022	2021	2022	2021	2022
(1)	(2)	(3)	(4)	(5)	(6)	(7)	(8)	(9)
1 Lumbir	-	-	546,0	566,0	11,5	11,5	10,0	10,0
2 Wangon	-	-	1 193,6	1 203,6	-	-	3,0	3,0
3 Jatilawang	-	-	325,0	335,0	5,2	10,2	-	-
4 Rawalo	-	-	237,5	257,5	1,0	1,0	-	-
5 Kebasen	-	-	713,7	743,7	31,1	46,1	2,5	2,5
6 Kemranjen	-	-	837,3	847,3	37,3	37,3	2,1	2,1
7 Sumpiuh	-	-	1 166,5	1 166,5	12,0	41,0	2,1	2,1
8 Tambak	-	-	1 213,0	1 223,0	1,0	1,0	28,5	28,5
9 Somagede	-	-	777,0	807,0	75,4	145,4	22,0	22,0
10 Kalibagor	-	-	385,5	385,5	-	-	1,3	1,3
11 Banyumas	-	-	937,0	967,0	67,8	56,8	1,6	1,6
12 Patikraja	-	-	795,3	806,3	1,3	1,3	9,8	9,8
13 Purwojati	-	-	980,0	980,0	1,0	1,0	4,0	4,0
14 Ajibarang	-	-	734,0	734,0	-	-	16,0	16,0
15 Gumelar	-	-	911,7	911,7	16,0	9,0	12,0	12,0
16 Pekuncen	-	-	622,4	622,4	-	-	46,2	46,2
17 Cilongok	-	-	1 462,5	1 492,5	-	-	62,2	62,2
18 Karanglewas	-	-	289,9	289,9	-	-	5,3	5,3
19 Kedungbanteng	-	-	258,6	258,6	-	-	41,6	41,6
20 Baturraden	-	-	155,2	155,3	-	-	31,8	31,8
21 Sumbang	-	-	343,3	362,3	-	-	30,2	40,2
22 Kembaran	-	-	13,9	13,9	-	-	3,0	3,0
23 Sokaraja	-	-	72,0	92,0	-	-	-	-
24 Purwokerto Selatan	-	-	42,3	108,2	-	-	-	-
25 Purwokerto Barat	-	-	20,0	42,0	-	-	-	-
26 Purwokerto Timur	-	-	16,1	42,0	-	-	-	-
27 Purwokerto Utara	-	-	55,9	108,2	-	-	-	-
<b>Banyumas</b>	<b>-</b>	<b>-</b>	<b>15 105,0</b>	<b>15 521,3</b>	<b>260,6</b>	<b>361,6</b>	<b>335,0</b>	<b>345,0</b>

Lanjutan Tabel/ Continued Table 5.3.1

Kecamatan Subdistrict	Kakao Cacao		Tebu Sugar Cane		Teh Tea		Tembakau Tobacco	
	2021	2022	2021	2022	2021	2022	2021	2022
(1)	(10)	(11)	(12)	(13)	(14)	(15)	(16)	(17)
1 Lumir	11,9	11,9	-	-	-	-	-	-
2 Wangon	-	-	-	-	-	-	15,2	12,0
3 Jatilawang	5,0	5,0	-	-	-	-	7,5	4,0
4 Rawalo	-	-	-	-	-	-	24,5	65,0
5 Kebasen	-	-	-	-	-	-	3,5	3,0
6 Kemranjen	-	-	-	-	-	-	-	-
7 Sumpiuh	-	-	-	-	-	-	-	-
8 Tambak	11,0	11,0	-	-	-	-	-	-
9 Somagede	-	-	-	-	-	-	-	-
10 Kalibagor	-	-	10,0	-	-	-	-	-
11 Banyumas	-	-	-	-	-	-	-	-
12 Patikraja	4,2	4,2	-	-	-	-	-	-
13 Purwojati	3,0	3,0	-	-	-	-	-	-
14 Ajibarang	8,0	8,0	-	-	-	-	-	-
15 Gumelar	14,0	7,0	-	-	-	-	-	-
16 Pekuncen	12,2	12,2	-	-	19,2	19,2	-	-
17 Cilongok	11,0	11,0	-	-	10,0	10,0	-	-
18 Karanglewas	-	-	-	-	-	-	-	-
19 Kedungbanteng	23,5	23,5	-	-	-	-	-	-
20 Baturaden	-	-	-	-	-	-	-	-
21 Sumbang	-	-	-	-	2,5	2,5	2,0	0,3
22 Kembaran	-	-	-	-	-	-	-	-
23 Sokaraja	-	-	-	8,0	-	-	-	-
24 Purwokerto Selatan	-	-	-	-	-	-	-	-
25 Purwokerto Barat	-	-	-	-	-	-	-	-
26 Purwokerto Timur	-	-	-	-	-	-	-	-
27 Purwokerto Utara	-	-	-	-	-	-	-	-
<b>Banyumas</b>	<b>103,7</b>	<b>96,7</b>	<b>10,0</b>	<b>8,0</b>	<b>31,7</b>	<b>31,7</b>	<b>52,7</b>	<b>84,3</b>

Catatan/Notes: -

Sumber/Sources: Dinas Pertanian dan Ketahanan Pangan Kabupaten Banyumas  
Agriculture and Food Security Office of Banyumas regency

**Tabel** 5.3.2  
**Table**

**Produksi Perkebunan Menurut Kecamatan dan Jenis Tanaman di Kabupaten Banyumas (ton), 2021 dan 2022**  
**Production of Estate by Subdistrict and Type of Crops (ton) in Banyumas Regency, 2021 and 2022**

Kecamatan Subdistrict	Kelapa Sawit Oil Palm		Kelapa Coconut		Karet Rubber		Kopi Coffee	
	2021	2022	2021	2022	2021	2022	2021	2022
(1)	(2)	(3)	(4)	(5)	(6)	(7)	(8)	(9)
1 Lumbir	-	-	1 231,3	1 240,7	7,4	7,7	4,1	3,6
2 Wangon	-	-	8 751,0	8 747,8	-	-	1,5	1,2
3 Jatilawang	-	-	1 227,1	1 230,9	3,7	4,0	-	-
4 Rawalo	-	-	1 814,9	1 814,2	0,7	0,9	-	-
5 Kebasen	-	-	3 596,8	3 600,1	22,0	22,5	1,4	1,0
6 Kemranjen	-	-	1 818,7	1 831,0	25,8	26,0	1,0	0,7
7 Sumpiuh	-	-	4 538,2	4 552,3	8,7	8,9	1,0	0,8
8 Tambak	-	-	2 940,5	2 961,0	0,6	0,7	12,3	11,2
9 Somagede	-	-	3 247,8	3 256,1	52,4	53,2	9,4	7,7
10 Kalibagor	-	-	650,9	658,3	-	-	0,6	0,5
11 Banyumas	-	-	3 477,2	4 594,4	45,7	46,9	0,7	0,4
12 Patikraja	-	-	3 761,8	3 768,2	0,9	1,0	4,2	3,8
13 Purwojati	-	-	5 004,5	5 010,9	0,6	0,8	2,0	1,5
14 Ajibarang	-	-	3 453,8	3 460,0	-	-	8,2	6,0
15 Gumelar	-	-	7 265,9	7 261,1	10,8	11,1	6,0	4,7
16 Pekuncen	-	-	3 901,7	3 904,5	-	-	24,0	21,3
17 Cilongok	-	-	10 371,4	10 368,4	-	-	27,7	25,1
18 Karanglewas	-	-	1 344,9	1 347,5	-	-	2,6	2,0
19 Kedungbanteng	-	-	735,8	739,9	-	-	21,4	14,9
20 Baturraden	-	-	386,5	389,1	-	-	15,0	12,5
21 Sumbang	-	-	1 062,9	1 067,8	-	-	14,1	11,2
22 Kembaran	-	-	40,0	41,6	-	-	1,3	1,0
23 Sokaraja	-	-	146,7	148,0	-	-	-	-
24 Purwokerto Selatan	-	-	66,5	156,1	-	-	-	-
25 Purwokerto Barat	-	-	30,7	57,3	-	-	-	-
26 Purwokerto Timur	-	-	22,4	57,3	-	-	-	-
27 Purwokerto Utara	-	-	87,7	156,1	-	-	-	-
<b>Banyumas</b>	<b>-</b>	<b>-</b>	<b>70 977,5</b>	<b>72 420,5</b>	<b>179,4</b>	<b>183,7</b>	<b>158,3</b>	<b>131,1</b>

Lanjutan Tabel/ Continued Table 5.3.2

Kecamatan Subdistrict	Kakao Cacao		Tebu Sugar Cane		Teh Tea		Tembakau Tobacco	
	2021	2022	2021	2022	2021	2022	2021	2022
(1)	(10)	(11)	(12)	(13)	(14)	(15)	(16)	(17)
1 Lumbir	6,3	5,2	-	-	-	-	-	-
2 Wangon	-	-	-	-	-	-	10,1	8,2
3 Jatilawang	2,6	2,0	-	-	-	-	8,1	2,7
4 Rawalo	-	-	-	-	-	-	20,2	45,0
5 Kebasen	-	-	-	-	-	-	0,6	2,1
6 Kemranjen	-	-	-	-	-	-	-	-
7 Sumpiuh	-	-	-	-	-	-	-	-
8 Tambak	5,6	4,7	-	-	-	-	-	-
9 Somagede	-	-	-	-	-	-	-	-
10 Kalibagor	-	-	667,6	-	-	-	-	-
11 Banyumas	-	-	-	-	-	-	-	-
12 Patikraja	2,0	1,7	-	-	-	-	-	-
13 Purwojati	2,0	1,4	-	-	-	-	-	-
14 Ajibarang	4,5	3,3	-	-	-	-	-	-
15 Gumelar	6,4	4,9	-	-	-	-	-	-
16 Pekuncen	5,0	4,5	-	-	18,2	19,8	-	-
17 Cilongok	5,7	4,5	-	-	8,4	9,9	-	-
18 Karanglewas	-	-	-	-	-	-	-	-
19 Kedungbanteng	11,0	9,1	-	-	-	-	-	-
20 Baturraden	-	-	-	-	-	-	-	-
21 Sumbang	-	-	-	-	2,7	3,0	1,1	0,2
22 Kembaran	-	-	-	-	-	-	-	-
23 Sokaraja	-	-	-	454,0	-	-	-	-
24 Purwokerto Selatan	-	-	-	-	-	-	-	-
25 Purwokerto Barat	-	-	-	-	-	-	-	-
26 Purwokerto Timur	-	-	-	-	-	-	-	-
27 Purwokerto Utara	-	-	-	-	-	-	-	-
<b>Banyumas</b>	<b>51,0</b>	<b>41,3</b>	<b>667,6</b>	<b>454,0</b>	<b>29,4</b>	<b>32,8</b>	<b>40,1</b>	<b>58,2</b>

Catatan/Notes: -

Sumber/Source: Dinas Pertanian dan Ketahanan Pangan Kabupaten Banyumas  
Agriculture and Food Security Office of Banyumas regency

**Tabel 5.3.3 Luas Panen Tanaman Perkebunan Menurut Jenis Tanaman di Kabupaten Banyumas (ha), 2019 - 2022**  
**Table 5.3.3 Harvested Area of Estate Crops by Type of Crops in Banyumas Regency (ha), 2019 - 2022**

Jenis Tanaman Kind of Plant	2019	2020	2021	2022
(1)	(2)	(3)	(4)	(5)
<i>Tanaman Tahunan/Perennial Crops</i>				
Aren/Sugar Palm	5,75	11,49	6,68	6,68
Cengkeh/Clove	1 309,61	2 486,58	1 297,40	1 445,40
Kakao/Cocoa	95,49	162,73	103,73	96,73
Kapuk/Kapok	-	-	-	-
Karet/Rubber	267,63	872,21	260,63	361,63
Kayumanis/Cassiavera/Cinnamon	10,50	13,50	7,45	7,45
Kelapa/Coconut	9 901,19	12 528,55	9 993,55	10 409,78
Kelapa Deres/Coconut	5 111,49	5 111,49	5 111,49	5 111,49
Kopi Arabica/Arabica Coffee	21,19	33,86	21,17	21,17
Kopi Robusta/Robusta Coffee	313,83	484,41	313,83	323,83
Lada/Pepper	70,81	105,32	74,41	72,37
Pala/Nutmeg	151,14	305,87	182,28	182,28
Pinang/Areca	8,30	10,75	8,30	8,30
Teh/Tea	31,69	37,19	31,69	31,69
Vanili/Vanilla	2,92	5,89	2,92	2,92
<i>Tanaman Semusim/Seasonal Crops</i>				
Nilam/Patchouli	36,00	19,00	7,50	6,50
Tebu/Sugar Cane	52,50	12,50	10,00	8,00
Tembakau/Tobacco	64,00	74,46	52,70	84,28

Catatan/Notes: -

Sumber/Source: Dinas Pertanian dan Ketahanan Pangan Kabupaten Banyumas  
 Agriculture and Food Security Office of Banyumas regency

**Tabel 5.3.3 Luas Panen Tanaman Perkebunan Menurut Jenis Tanaman di Kabupaten Banyumas (ha), 2019 - 2022**  
**Table 5.3.3 Harvested Area of Estate Crops by Type of Crops in Banyumas Regency (ha), 2019 - 2022**

Jenis Tanaman Kind of Plant	2019	2020	2021	2022
(1)	(2)	(3)	(4)	(5)
<i>Tanaman Tahunan/Perennial Crops</i>				
Aren/Sugar Palm	9,01	9,54	8,10	6,40
Cengkeh/Clove	495,36	523,02	528,56	499,69
Kakao/Cocoa	48,11	51,32	51,02	41,31
Kapuk/Kapok	-	-	-	-
Karet/Rubber	230,99	180,15	179,41	183,67
Kayumanis/Cassiavera/Cinnamon	7,36	7,81	6,20	5,11
Kelapa/Coconut	13 810,96	14 330,93	14 945,43	15 361,52
Kelapa Deres/Coconut	54 995,38	55 884,42	56 032,11	57 058,94
Kopi Arabica/Arabica Coffee	13,33	13,40	13,89	12,48
Kopi Robusta/Robusta Coffee	182,83	169,64	144,43	118,65
Lada/Pepper	79,21	90,22	91,74	60,25
Pala/Nutmeg	52,17	54,45	55,62	49,07
Pinang/Areca	2,04	3,16	3,10	3,46
Teh/Tea	31,19	29,98	29,38	32,76
Vanili/Vanilla	0,09	1,67	1,74	0,85
<i>Tanaman Semusim/Seasonal Crops</i>				
Nilam/Patchouli	128,38	61,53	23,50	6,95
Tebu/Sugar Cane	3 675,00	753,35	667,63	454,00
Tembakau/Tobacco	79,17	77,26	40,09	58,24

Catatan/Notes: -

Sumber/Source: Dinas Pertanian dan Ketahanan Pangan Kabupaten Banyumas  
 Agriculture and Food Security Office of Banyumas regency



**5.4 KEHUTANAN  
FORESTRY**

**Tabel 5.4.1 Luas Kawasan Hutan Menurut Kecamatan di Kabupaten Banyumas (Ha), 2022**  
*Table Extent of Forest Area by Subdistrict in Banyumas Regency (Ha), 2022*

Kecamatan <i>Subdistrict</i>	Tahun SK <i>Year of Decree</i>	Luas Kawasan Hutan/ <i>Extent of Forest Area</i>		
		Hutan Lindung <i>Protection Forest</i>	Suaka Alam dan Pelestarian Alam <i>Sanctuary Reserve and Nature Conservation Area</i>	Hutan Produksi Terbatas <i>Limited Production Forest</i>
(1)	(2)	(3)	(4)	(5)
1 Lumbir	2004	-	-	2 328.88
2 Wangon	2004	-	-	-
3 Jatilawang	2004	138.70	-	-
4 Rawalo	2004	-	-	400.10
5 Kebasen	2004	734.14	-	812.30
6 Kemranjen	2004	-	-	-
7 Sumpiuh	2004	-	-	1 611.24
8 Tambak	2004	-	-	967.30
9 Somagede	2004	-	-	320.20
10 Kalibagor	2004	-	-	-
11 Banyumas	2004	-	-	138.40
12 Patikraja	2004	146.88	-	195.54
13 Purwojati	2004	63.00	-	-
14 Ajibarang	2004	44.33	-	365.69
15 Gumelar	2004	-	-	2 217.87
16 Pekuncen	2004	1 189.05	-	1 008.61
17 Cilongok	2004	2 618.00	-	2 316.57
18 Karanglewas	2004	-	-	627.90
19 Kedungbanteng	2004	889.50	-	779.03
20 Baturraden	2004	1 324.22	-	772.05
21 Sumbang	2004	837.40	-	271.56
22 Kembaran	2004	-	-	-
23 Sokaraja	2004	-	-	-
24 Purwokerto Selatan	2004	-	-	-
25 Purwokerto Barat	2004	-	-	-
26 Purwokerto Timur	2004	-	-	-
27 Purwokerto Utara	2004	-	-	-
<b>Banyumas</b>		<b>7 985.22</b>	<b>-</b>	<b>15 133.24</b>

Lanjutan Tabel/ Continued Table 5.4.1

Kecamatan Subdistrict	Tahun SK Year of Decree	Luas Kawasan Hutan/Extent of Forest Area		
		Hutan Produksi Tetap Permanent Production Forest	Hutan Produksi Dapat Dikonversi Convertible Production Forest	Jumlah Luas Hutan Total Forest Area
(1)	(2)	(6)	(7)	(8)
1 Lumbir	2004	1 413.97	-	3 742.85
2 Wangon	2004	711.08	-	711.08
3 Jatilawang	2004	237.80	-	376.50
4 Rawalo	2004	643.99	-	1 044.09
5 Kebasen	2004	96.88	-	1 643.32
6 Kemranjen	2004	-	-	-
7 Sumpiuh	2004	-	-	1 611.24
8 Tambak	2004	-	-	967.30
9 Somagede	2004	-	-	320.20
10 Kalibagor	2004	-	-	-
11 Banyumas	2004	10.30	-	148.70
12 Patikraja	2004	472.24	-	814.66
13 Purwojati	2004	467.57	-	530.57
14 Ajibarang	2004	426.52	-	836.54
15 Gumelar	2004	687.04	-	2 904.91
16 Pekuncen	2004	21.40	-	2 219.06
17 Cilongok	2004	422.74	-	5 357.31
18 Karanglewas	2004	-	-	627.90
19 Kedungbanteng	2004	-	-	1 668.53
20 Baturraden	2004	-	-	2 096.27
21 Sumbang	2004	-	-	1 108.96
22 Kembaran	2004	-	-	-
23 Sokaraja	2004	-	-	-
24 Purwokerto Selatan	2004	-	-	-
25 Purwokerto Barat	2004	-	-	-
26 Purwokerto Timur	2004	-	-	-
27 Purwokerto Utara	2004	-	-	-
<b>Banyumas</b>		<b>5 611.53</b>	<b>-</b>	<b>28 729.99</b>

Catatan/Notes: -

Sumber/Source: Perum Perhutani KPH Banyumas Timur, KPH Banyumas Barat, dan KPH Kedu Selatan (Hasil Evapot Tahun 2019 dan 2021) Berdasarkan SK Menteri Kehutanan No. SK.359/Menhut-II/2004 tentang Perubahan Keputusan Menteri Kehutanan dan Perkebunan No. 435/KPTS-II/1999 Tentang Penunjukan Kawasan Hutan di Provinsi Jawa Tengah  
Public Company Perhutani Forest Management Unit of East Banyumas, West Banyumas, and South Kedu Based on the Decree of the Minister of Forestry No. SK 359/Menhut-II/2004 regarding the change of the Decree of the Minister of Forestry and Plantations No 435/KPTS-II/1999 regarding the designation of forest areas in the province of Jawa Tengah

**Tabel 5.4.2** **Produksi Kayu Hutan Menurut Jenis Produksi di Kabupaten Banyumas (m<sup>3</sup>), 2018 - 2022**  
**Table** **5.4.2** **Timber Production by Type of Product in Banyumas Regency (m<sup>3</sup>), 2018 - 2022**

Tahun Year	Kayu Bulat Log	Kayu Gergajian Sawn Timber	Kayu Lapis Plywood
(1)	(2)	(3)	(4)
2018	25 973,7100	11 044,1470	--
2019	210 974,1800	35 828,6780	--
2020	210 980,1565	35 876,5650	54 060,6408
2021	211 568,6251	34 582,4587	52 125,4586
2022	432 583,1900	30 254,2625	35 251,3506

Catatan/Notes: -

Sumber/Source: Cabang Dinas Kehutanan Provinsi Jawa Tengah Wilayah VI  
 The VI Territory Branch of Forestry Office of Jawa Tengah Province

**Tabel 5.4.3 Luas Hutan Menurut Fungsi Hutan di Kabupaten Banyumas (Ha), 2020 - 2022**  
**Table 5.4.3 Forest Area by Forest Functions in Banyumas Regency (Ha), 2020 - 2022**

Fungsi Hutan Forest Functions	Luas Hutan/Forest Area		
	2020	2021	2022
(1)	(2)	(3)	(4)
Hutan Lindung Protection Forest	7 985,30	7 985,22	7 985,22
Hutan Produksi Production Forest	5 571,07	5 610,53	6 522,66
Hutan Produksi Terbatas Limited Production Forest	12 206,43	12 061,72	11 181,76
Hutan Wisata Tourism Forest	-	173,78	173,78
Alur Groove	12,31	54,94	54,94
<b>Banyumas</b>	<b>25 775,11</b>	<b>25 886,19</b>	<b>25 918,36</b>

Catatan/Notes: -

Sumber/Source: Perum Perhutani KPH Banyumas Timur dan KPH Banyumas Barat

**Tabel 5.4.4** **Produksi Kehutanan Menurut Jenis Produksi di Wilayah Perum Perhutani KPH Banyumas Timur dan KPH Banyumas Barat, 2022**  
**Production of Forestry by Kind of Product of Perum Perhutani KPH Banyumas Timur and Barat, 2022**

Jenis Produksi <i>Kind of Product</i>	Satuan <i>Units</i>	Produksi <i>Production</i>
(1)	(2)	(3)
<b>I. Produksi Kayu Pertukangan</b>		
1. Kayu Pertukangan Jati		
a. Kayu Kasar (A I)	m <sup>3</sup>	517,390
b. DK Tak Bernomor (A II)	m <sup>3</sup>	373,130
c. DK Bernomor (A III)	m <sup>3</sup>	196,160
d. C I	m <sup>3</sup>	-
e. C III	m <sup>3</sup>	-
2. Kayu Pertukangan Rimba		
a. Kayu Kasar (A I)	m <sup>3</sup>	8 519,850
b. DK Tak Bernomor (A II)	m <sup>3</sup>	20 380,390
c. DK Bernomor (A III)	m <sup>3</sup>	12 430,370
d. C I	m <sup>3</sup>	-
e. C III	m <sup>3</sup>	-
<b>II. Produksi Kayu Bakar</b>		
1. Kayu Bakar Hutan Jati	Sm	-
2. Kayu Bakar Hutan Rakyat	Sm	-
3. Kayu Bakar Rakyat Rimba	Sm	-
<b>III. Produksi Lainnya</b>		
1. Rotan	Ton	99,820
2. Getah Pinus	Ton	13 474,910
3. Gondorukem	Ton	-
4. Daun Kayu Putih	Ton	-
5. Minyak Kayu Putih	Ton	10,359
6. Kopal	Ton	47,190
7. Hasil Hutan Lainnya	Ton	45,413

Catatan/Notes: -

Sumber/Source: Perum Perhutani KPH Banyumas Timur dan KPH Banyumas Barat

**Tabel 5.4.5** **Produksi Kayu Menurut Jenisnya di Wilayah Perum Perhutani KPH Banyumas Timur, 2022**  
**Table** **Production of Lumber by Kind of Wood of Perum Perhutani KPH Banyumas Timur, 2022**

Jenis Produksi Kind of Product	Satuan Units	Produksi Production
(1)	(2)	(3)
1. Kayu Pinus	m <sup>3</sup>	40 930,91
2. Kayu Akasia	m <sup>3</sup>	358,00
3. Kayu Damar	m <sup>3</sup>	17,65
4. Kayu Sonokeling	m <sup>3</sup>	-
5. Kayu Puspa	m <sup>3</sup>	-
6. Kayu Rasamala	m <sup>3</sup>	-
7. Kayu Mahoni	m <sup>3</sup>	21,44
8. Kayu lainnya	m <sup>3</sup>	2,61

Catatan/Notes: -

Sumber/Source: Perum Perhutani KPH Banyumas Timur

**5.5 PETERNAKAN  
LIVE STOCK**

**Tabel 5.5.1 Populasi Ternak Besar Menurut Kecamatan dan Jenis Ternak di Kabupaten Banyumas (ekor), 2022**  
*Large Livestock Population by Subdistrict and Kind of Livestock in Banyumas Regency (head), 2022*

Kecamatan Subdistrict	Sapi Potong/Beef Cattle			Sapi Perah/Dairy Cattle		
	Jantan Male	Betina Female	Jumlah Total	Jantan Male	Betina Female	Jumlah Total
(1)	(2)	(3)	(4)	(5)	(6)	(7)
1 Lumbir	163	328	491	-	-	-
2 Wangon	211	363	574	-	-	-
3 Jatilawang	231	278	509	-	-	-
4 Rawalo	82	131	213	-	-	-
5 Kebasen	98	217	315	-	-	-
6 Kemranjen	150	113	263	-	-	-
7 Sumpiuh	75	92	167	-	-	-
8 Tambak	96	142	238	-	-	-
9 Somagede	448	441	889	-	-	-
10 Kalibagor	967	1 356	2 323	-	-	-
11 Banyumas	193	265	458	-	-	-
12 Patikraja	192	153	345	-	-	-
13 Purwojati	82	202	284	-	-	-
14 Ajibarang	197	324	521	-	-	-
15 Gumelar	135	131	266	-	-	-
16 Pekuncen	154	98	252	18	470	488
17 Cilongok	293	262	555	15	325	340
18 Karanglewas	176	91	267	8	95	103
19 Kedungbanteng	230	376	606	3	58	61
20 Baturraden	331	390	721	107	1 304	1 411
21 Sumbang	854	2 046	2 900	13	141	154
22 Kembaran	570	1 577	2 147	-	-	-
23 Sokaraja	502	324	826	-	-	-
24 Purwokerto Selatan	-	7	7	-	-	-
25 Purwokerto Barat	-	9	9	-	-	-
26 Purwokerto Timur	11	9	20	-	-	-
27 Purwokerto Utara	13	7	20	3	12	15
<b>Banyumas</b>	<b>6 454</b>	<b>9 732</b>	<b>16 186</b>	<b>167</b>	<b>2 405</b>	<b>2 572</b>

Lanjutan Tabel/ Continued Table 5.5.1

Kecamatan Subdistrict	Kerbau/ Buffalo			Kuda/ Horse		
	Jantan Male	Betina Female	Jumlah Total	Jantan Male	Betina Female	Jumlah Total
(1)	(8)	(9)	(10)	(11)	(12)	(13)
1 Lumbir	69	186	255	-	-	-
2 Wangon	9	24	33	-	-	-
3 Jatilawang	-	-	-	-	3	3
4 Rawalo	4	17	21	-	-	-
5 Kebasen	-	12	12	-	2	2
6 Kemranjen	10	20	30	1	3	4
7 Sumpiuh	6	25	31	-	-	-
8 Tambak	-	-	-	12	5	17
9 Somagede	-	-	-	-	-	-
10 Kalibagor	3	14	17	4	8	12
11 Banyumas	-	-	-	-	-	-
12 Patikraja	23	76	99	1	3	4
13 Purwojati	3	12	15	-	-	-
14 Ajibarang	14	26	40	2	-	2
15 Gumelar	1	19	20	-	-	-
16 Pekuncen	53	181	234	-	-	-
17 Cilongok	22	88	110	-	6	6
18 Karanglewes	23	69	92	3	6	9
19 Kedungbanteng	15	66	81	3	2	5
20 Baturraden	6	22	28	-	3	3
21 Sumbang	24	134	158	5	8	13
22 Kembaran	14	38	52	1	2	3
23 Sokaraja	2	18	20	-	-	-
24 Purwokerto Selatan	-	-	-	-	-	-
25 Purwokerto Barat	16	33	49	1	-	1
26 Purwokerto Timur	-	-	-	-	-	-
27 Purwokerto Utara	3	13	16	1	4	5
<b>Banyumas</b>	<b>320</b>	<b>1 093</b>	<b>1 413</b>	<b>34</b>	<b>55</b>	<b>89</b>

Catatan/Notes: -

Sumber/Source: Dinas Perikanan dan Peternakan Kabupaten Banyumas  
Fishery and Livestock Office of Banyumas Regency



**Tabel** 5.5.2  
**Table**

**Populasi Ternak Kecil Menurut Kecamatan dan Jenis Ternak di Kabupaten Banyumas (ekor), 2022**  
**Small Livestock Population by Subdistrict and Kind of Livestock in Banyumas Regency (head), 2022**

Kecamatan Subdistrict	Kambing/Goat			Domba/Sheep		
	Jantan Male	Betina Female	Jumlah Total	Jantan Male	Betina Female	Jumlah Total
(1)	(2)	(3)	(4)	(5)	(6)	(7)
1 Lumbir	3 056	6 977	10 033	510	1 456	1 966
2 Wangon	4 645	8 102	12 747	1 418	2 246	3 664
3 Jatilawang	1 297	3 296	4 593	100	295	395
4 Rawalo	1 619	4 371	5 990	124	436	560
5 Kebasen	3 282	8 795	12 077	102	268	370
6 Kemranjen	3 361	7 405	10 766	334	568	902
7 Sumpiuh	2 904	6 281	9 185	185	387	572
8 Tambak	1 919	4 776	6 695	211	548	759
9 Somagede	4 284	12 705	16 989	12	221	233
10 Kalibagor	2 775	6 501	9 276	390	552	942
11 Banyumas	4 018	6 284	10 302	239	411	650
12 Patikraja	1 609	3 435	5 044	18	189	207
13 Purwojati	1 502	2 659	4 161	64	221	285
14 Ajibarang	2 725	5 377	8 102	165	530	695
15 Gumelar	4 071	8 312	12 383	192	451	643
16 Pekuncen	2 846	5 777	8 623	226	397	623
17 Cilongok	2 144	4 136	6 280	27	237	264
18 Karanglewas	1 233	2 407	3 640	29	229	258
19 Kedungbanteng	1 182	2 299	3 481	4	303	307
20 Baturraden	984	2 370	3 354	74	362	436
21 Sumbang	3 860	4 147	8 007	286	646	932
22 Kembaran	1 609	3 466	5 075	403	1 178	1 581
23 Sokaraja	835	2 059	2 894	142	315	457
24 Purwokerto Selatan	277	389	666	4	162	166
25 Purwokerto Barat	69	86	155	7	192	199
26 Purwokerto Timur	112	144	256	-	106	106
27 Purwokerto Utara	139	144	283	3	153	156
<b>Banyumas</b>	<b>58 357</b>	<b>122 700</b>	<b>181 057</b>	<b>5 269</b>	<b>13 059</b>	<b>18 328</b>

Lanjutan Tabel/ *Continued Table 5.5.2*

Kecamatan <i>Subdistrict</i>	Jantan <i>Male</i>	Babi/Pig Betina <i>Female</i>	Jumlah <i>Total</i>
(1)	(8)	(9)	(10)
1 Lumbir	-	-	-
2 Wangon	-	-	-
3 Jatilawang	-	-	-
4 Rawalo	-	-	-
5 Kebasen	-	-	-
6 Kemranjen	-	-	-
7 Sumpiuh	-	-	-
8 Tambak	-	-	-
9 Somagede	-	-	-
10 Kalibagor	-	-	-
11 Banyumas	219	222	441
12 Patikraja	-	-	-
13 Purwojati	-	-	-
14 Ajibarang	-	-	-
15 Gumelar	-	-	-
16 Pekuncen	-	-	-
17 Cilongok	-	-	-
18 Karanglewas	-	-	-
19 Kedungbanteng	-	-	-
20 Baturraden	753	729	1 482
21 Sumbang	-	-	-
22 Kembaran	-	-	-
23 Sokaraja	318	304	622
24 Purwokerto Selatan	-	-	-
25 Purwokerto Barat	-	-	-
26 Purwokerto Timur	369	556	925
27 Purwokerto Utara	-	-	-
<b>Banyumas</b>	<b>1 659</b>	<b>1 811</b>	<b>3 470</b>

Catatan/Notes: -

Sumber/Source: Dinas Perikanan dan Peternakan Kabupaten Banyumas  
*Fishery and Livestock Office of Banyumas Regency*

**Tabel 5.5.3** **Populasi Ternak Unggas Menurut Kecamatan dan Jenis Unggas di Kabupaten Banyumas (ekor), 2022**  
***Poultry Population by Subdistrict and Kind of Poultry in Banyumas Regency (head), 2022***

<b>Kecamatan Subdistrict</b>	<b>Ayam Kampung Village Hen</b>	<b>Ayam Petelur Layer</b>	<b>Ayam Pedaging Broiler</b>	<b>Itik Duck</b>	<b>Itik Manila Muscovy Duck</b>
(1)	(2)	(3)	(4)	(5)	(6)
1 Lumbir	14 207	-	114 428	1 997	1 019
2 Wangon	18 647	-	359 739	3 488	1 961
3 Jatilawang	42 492	532	46 141	2 367	2 133
4 Rawalo	11 346	-	165 371	4 672	3 716
5 Kebasen	68 598	-	140 080	4 252	6 255
6 Kemranjen	63 426	2 232	950 828	37 474	7 843
7 Sumpiuh	63 511	1 435	29 160	22 928	8 750
8 Tambak	54 515	59 954	365 894	15 338	9 721
9 Somagede	50 819	1 647	817 506	6 682	475
10 Kalibagor	24 494	-	143 692	2 951	2 308
11 Banyumas	41 015	-	199 239	3 555	1 758
12 Patikraja	72 512	638	269 209	4 068	2 592
13 Purwojati	17 547	1 594	284 600	4 918	2 674
14 Ajibarang	55 961	76 186	327 956	5 336	1 684
15 Gumelar	42 449	30 602	239 438	2 471	272
16 Pekuncen	103 685	249 071	223 179	4 336	2 473
17 Cilongok	81 587	55 902	520 520	1 964	1 565
18 Karanglewas	50 519	16 470	843 171	4 430	1 011
19 Kedungbanteng	49 058	1 594	399 482	2 871	958
20 Baturraden	99 395	27 202	827 997	2 893	1 420
21 Sumbang	84 498	953 709	1011 888	4 056	12 174
22 Kembaran	92 743	80 009	485 845	11 052	11 120
23 Sokaraja	19 922	-	620 611	2 399	1 559
24 Purwokerto Selatan	5 702	-	74 309	702	614
25 Purwokerto Barat	4 021	-	63 471	586	157
26 Purwokerto Timur	10 910	-	59 858	1 067	354
27 Purwokerto Utara	16 859	-	85 149	1 160	1 283
<b>Banyumas</b>	<b>1 260 438</b>	<b>1 558 777</b>	<b>9 668 761</b>	<b>160 013</b>	<b>87 849</b>

Catatan/Notes: -  
 Sumber/Source: Dinas Perikanan dan Peternakan Kabupaten Banyumas  
 Fishery and Livestock Office of Banyumas Regency

**Tabel 5.5.4** Populasi Ternak Lainnya Menurut Kecamatan dan Jenis Ternak di Kabupaten Banyumas (ekor), 2022  
**Table** *Other Livestock Population by Subdistrict and Kind of Livestock (head) in Banyumas Regency, 2022*

Kecamatan Subdistrict	Angsa Goose	Kalkun Turkey	Merpati Pigeon	Puyuh Quail	Kelinci Rabbit
(1)	(2)	(3)	(4)	(5)	(6)
1 Lumbir	-	-	3 343	-	96
2 Wangon	-	-	7 677	-	99
3 Jatilawang	69	-	4 207	-	134
4 Rawalo	145	-	5 743	-	203
5 Kebasen	345	-	11 669	21 307	594
6 Kemranjen	739	-	11 379	50 684	1 553
7 Sumpiuh	439	-	10 151	5 765	1 652
8 Tambak	1 227	-	8 358	12 015	1 198
9 Somagede	-	-	3 865	2 906	956
10 Kalibagor	659	-	2 935	-	1 074
11 Banyumas	353	-	8 723	16 564	998
12 Patikraja	79	-	3 931	-	139
13 Purwojati	115	-	5 135	8 245	259
14 Ajibarang	277	-	9 337	946	948
15 Gumelar	73	-	755	-	159
16 Pekuncen	89	-	1 807	-	1 911
17 Cilongok	77	-	4 289	-	1 148
18 Karanglewas	99	-	11 303	-	713
19 Kedungbanteng	38	-	8 441	707	431
20 Baturraden	770	-	3 917	4 843	1 430
21 Sumbang	137	-	6 675	7 362	919
22 Kembaran	968	-	13 086	-	2 229
23 Sokaraja	553	-	8 749	3 987	655
24 Purwokerto Selatan	106	-	1 760	-	529
25 Purwokerto Barat	117	-	1 403	-	120
26 Purwokerto Timur	177	-	1 127	4 844	234
27 Purwokerto Utara	160	-	981	2 960	199
<b>Banyumas</b>	<b>7 811</b>	<b>-</b>	<b>160 746</b>	<b>143 135</b>	<b>20 580</b>

Catatan/Notes: -

Sumber/Source: Dinas Perikanan dan Peternakan Kabupaten Banyumas  
 Fishery and Livestock Office of Banyumas Regency

**Tabel 5.5.5** Jumlah Ternak yang Dipotong Menurut Kecamatan dan Jenis Ternak di Kabupaten Banyumas (ekor), 2022  
**Table** *Livestock Slaughtered by Subdistrict and Kind of Livestock in Banyumas Regency (head), 2022*

Kecamatan Subdistrict	Sapi Potong Beef Cattle	Kerbau Buffalo	Kuda Horse
(1)	(2)	(3)	(4)
1 Lumbir	45	-	-
2 Wangon	1 195	-	-
3 Jatilawang	48	-	-
4 Rawalo	59	-	-
5 Kebasen	53	-	-
6 Kemranjen	80	-	-
7 Sumpiuh	66	-	-
8 Tambak	58	-	-
9 Somagede	38	-	-
10 Kalibagor	50	-	-
11 Banyumas	52	-	-
12 Patikraja	32	-	-
13 Purwojati	54	-	-
14 Ajibarang	1 967	-	-
15 Gumelar	54	-	-
16 Pekuncen	62	-	-
17 Cilongok	120	-	-
18 Karanglewas	65	-	-
19 Kedungbanteng	55	-	-
20 Baturraden	49	-	-
21 Sumbang	58	-	-
22 Kembaran	3 393	-	-
23 Sokaraja	1 138	-	-
24 Purwokerto Selatan	116	-	-
25 Purwokerto Barat	359	-	-
26 Purwokerto Timur	83	-	-
27 Purwokerto Utara	75	-	-
<b>Banyumas</b>	<b>9 424</b>	<b>-</b>	<b>-</b>

Lanjutan Tabel/ *Continued Table* 5.5.5

Kecamatan <i>Subdistrict</i>	Kambing <i>Goat</i>	Domba <i>Sheep</i>	Babi <i>Pig</i>
(1)	(5)	(6)	(7)
1 Lumbir	338	-	-
2 Wangon	2 598	-	-
3 Jatilawang	221	-	-
4 Rawalo	428	-	-
5 Kebasen	418	-	-
6 Kemranjen	246	-	-
7 Sumpiuh	4 005	-	-
8 Tambak	187	-	-
9 Somagede	175	-	-
10 Kalibagor	156	-	-
11 Banyumas	143	-	-
12 Patikraja	71	-	-
13 Purwojati	192	-	-
14 Ajibarang	3 501	-	-
15 Gumelar	433	-	-
16 Pekuncen	383	-	-
17 Cilongok	3 946	-	-
18 Karanglewas	275	-	-
19 Kedungbanteng	336	-	-
20 Baturraden	549	-	-
21 Sumbang	393	-	-
22 Kembaran	615	-	-
23 Sokaraja	5 190	-	-
24 Purwokerto Selatan	189	-	-
25 Purwokerto Barat	197	-	-
26 Purwokerto Timur	190	-	-
27 Purwokerto Utara	95	-	-
<b>Banyumas</b>	<b>25 470</b>	-	-

Catatan/Notes: -

Sumber/Source: Dinas Perikanan dan Peternakan Kabupaten Banyumas  
*Fishery and Livestock Office of Banyumas Regency*

**Tabel 5.5.6** Jumlah Pemotongan Ternak pada RPH Pemerintah Menurut Jenis Ternak di Kabupaten Banyumas (ekor), 2022  
**Table** *Livestock Slaughtered at Government Owned Slaughterhouse by Kind of Livestock in Banyumas Regency (head), 2022*

Kecamatan Subdistrict	Sapi Potong Beef Cattle	Kerbau Buffalo	Kuda Horse	Kambing Sheep	Babi Pig
(1)	(2)	(3)	(4)	(5)	(6)
1 RPH Wangon	980	-	-	757	-
2 RPH Sumpiuh	13	-	-	1 258	-
3 RPH Ajibarang	1 039	-	-	885	-
4 RPH Cilongok	8	-	-	1 109	-
5 RPH Sokaraja	823	-	-	1 563	-
6 RPH Kembaran	1 486	-	-	88	-
7 RPH Purwokerto Barat	-	-	-	-	-
<b>Banyumas</b>	<b>4 349</b>	<b>-</b>	<b>-</b>	<b>5 660</b>	<b>-</b>

Catatan/Notes: -

Sumber/Source: Dinas Perikanan dan Peternakan Kabupaten Banyumas  
 Fishery and Livestock Office of Banyumas Regency

**Tabel 5.5.7** **Produksi Daging Ternak Menurut Kecamatan dan Jenis Ternak di Kabupaten Banyumas (kg), 2022**  
**Production of Livestock Meat by Sub District and Kind of Meat di Banyumas Regency (kg), 2022**

Kecamatan Subdistrict	Sapi Potong Beef Cattle	Kerbau Buffalo	Kuda Horse
(1)	(2)	(3)	(4)
1 Lumbir	10 309	178	-
2 Wangon	228 999	128	-
3 Jatilawang	10 879	-	-
4 Rawalo	12 969	-	-
5 Kebasen	11 829	-	-
6 Kemranjen	16 959	-	-
7 Sumpiuh	14 299	-	-
8 Tambak	12 779	-	-
9 Somagede	9 169	-	-
10 Kalibagor	11 449	-	-
11 Banyumas	11 829	-	-
12 Patikraja	8 029	-	-
13 Purwojati	12 209	-	-
14 Ajibarang	375 679	150	-
15 Gumelar	12 209	-	-
16 Pekuncen	13 729	114	-
17 Cilongok	24 749	-	-
18 Karanglewas	14 299	-	-
19 Kedungbanteng	12 399	-	-
20 Baturraden	11 259	-	-
21 Sumbang	12 969	-	-
22 Kembaran	646 619	-	-
23 Sokaraja	218 169	-	-
24 Purwokerto Selatan	23 609	-	-
25 Purwokerto Barat	70 159	-	-
26 Purwokerto Timur	17 529	-	-
27 Purwokerto Utara	16 009	-	-
<b>Banyumas</b>	<b>1 841 100</b>	<b>570</b>	<b>-</b>



Lanjutan Tabel/ Continued Table 5.5.7

Kecamatan Subdistrict	Kambing Goat	Domba Sheep	Babi Pig
(1)	(5)	(6)	(7)
1 Lumbir	10 712	-	-
2 Wangon	53 652	12 066	-
3 Jatilawang	8 489	-	-
4 Rawalo	12 422	-	-
5 Kebasen	12 232	-	-
6 Kemranjen	8 964	-	-
7 Sumpiuh	80 385	4 048	-
8 Tambak	4 195	514	-
9 Somagede	3 967	-	-
10 Kalibagor	7 254	-	-
11 Banyumas	7 007	-	970
12 Patikraja	1 991	-	-
13 Purwojati	4 290	-	-
14 Ajibarang	70 809	6 043	-
15 Gumelar	12 517	1 046	-
16 Pekuncen	11 567	1 749	-
17 Cilongok	79 264	33 175	-
18 Karanglewas	9 515	761	-
19 Kedungbanteng	12 574	704	-
20 Baturraden	9 021	-	33 807
21 Sumbang	11 757	2 262	-
22 Kembaran	17 267	12 218	-
23 Sokaraja	118 100	13 681	4 710
24 Purwokerto Selatan	7 881	552	-
25 Purwokerto Barat	9 933	-	-
26 Purwokerto Timur	7 900	837	7 967
27 Purwokerto Utara	6 095	1 160	-
<b>Banyumas</b>	<b>599 754</b>	<b>90 820</b>	<b>47 454</b>

Catatan/Notes: -

Sumber/Source: Dinas Perikanan dan Peternakan Kabupaten Banyumas  
Fishery and Livestock Office of Banyumas Regency

**Tabel 5.5.8** **Produksi Daging Unggas Menurut Kecamatan dan Jenis Unggas di Kabupaten Banyumas (kg), 2022**  
**Table** **Production of Poultry Meat by Subdistrict and Kind of Poultry in Banyumas Regency (kg), 2022**

Kecamatan Subdistrict	Ayam Kampung Free-range Chicken	Ayam Ras Improved Chicken	Itik Duck
(1)	(2)	(3)	(4)
1 Lumbir	1 481	146 760	1 438
2 Wangon	1 904	139 775	2 937
3 Jatilawang	39 678	313 354	1 315
4 Rawalo	8 004	574 453	1 039
5 Kebasen	6 790	119 576	1 597
6 Kemranjen	5 390	441 988	12 292
7 Sumpiuh	6 415	236 935	10 551
8 Tambak	4 038	229 989	11 161
9 Somagede	3 517	444 212	2 756
10 Kalibagor	42 024	236 190	1 292
11 Banyumas	3 532	118 076	1 033
12 Patikraja	42 157	148 472	1 135
13 Purwojati	1 483	148 517	1 047
14 Ajibarang	4 832	253 583	1 393
15 Gumelar	2 604	311 626	769
16 Pekuncen	46 996	4 724 947	1 043
17 Cilongok	60 964	362 083	1 782
18 Karanglewas	10 981	419 658	1 020
19 Kedungbanteng	2 605	232 084	2 147
20 Baturraden	15 348	252 636	1 775
21 Sumbang	32 757	1 322 494	1 782
22 Kembaran	33 767	590 334	3 151
23 Sokaraja	2 326	8 796 326	2 076
24 Purwokerto Selatan	919	29 018	697
25 Purwokerto Barat	510	37 699	339
26 Purwokerto Timur	1 281	30 257	952
27 Purwokerto Utara	1 430	67 474	957
<b>Banyumas</b>	<b>383 733</b>	<b>20 728 516</b>	<b>69 476</b>

Catatan/Notes: -

Sumber/Source: Dinas Perikanan dan Peternakan Kabupaten Banyumas  
 Fishery and Livestock Office of Banyumas Regency

**Tabel** 5.5.9  
**Table**

**Produksi Telur Unggas Menurut Kecamatan dan Jenis Unggas di Kabupaten Banyumas (kg), 2022**  
**Production of Poultry Eggs by Subdistrict and Kind of Poultry in Banyumas Regency (kg), 2022**

Kecamatan Subdistrict	Ayam Kampung Free-range Chicken	Ayam Ras Improved Chicken	Itik Duck
(1)	(2)	(3)	(4)
1 Lumbir	32 677	-	11 133
2 Wangon	40 332	-	22 005
3 Jatilawang	29 610	30 477	11 093
4 Rawalo	38 597	57 444	26 885
5 Kebasen	49 639	28 362	25 983
6 Kemranjen	41 065	51 100	260 828
7 Sumpiuh	49 432	33 649	147 633
8 Tambak	30 143	36 293	169 221
9 Somagede	25 936	41 064	32 194
10 Kalibagor	29 080	-	24 352
11 Banyumas	26 047	-	14 599
12 Patikraja	39 820	35 342	20 166
13 Purwojati	30 068	184 865	6 304
14 Ajibarang	26 982	620 107	19 342
15 Gumelar	30 491	336 408	4 810
16 Pekuncen	34 970	2 996 357	18 398
17 Cilongok	31 705	453 281	17 129
18 Karanglewas	27 393	121 648	12 282
19 Kedungbanteng	30 715	40 869	12 210
20 Baturraden	31 186	415 497	14 293
21 Sumbang	29 379	11 194 549	26 110
22 Kembaran	34 828	448 330	67 303
23 Sokaraja	23 158	-	17 654
24 Purwokerto Selatan	14 528	-	4 432
25 Purwokerto Barat	11 281	-	2 508
26 Purwokerto Timur	11 611	-	5 798
27 Purwokerto Utara	13 591	-	5 815
<b>Banyumas</b>	<b>814 263</b>	<b>17 125 641</b>	<b>1 000 481</b>

Catatan/Notes: -

Sumber/Source: Dinas Perikanan dan Peternakan Kabupaten Banyumas  
Fishery and Livestock Office of Banyumas Regency

**Tabel 5.5.10** **Produksi Susu Sapi dan Susu Kambing Menurut Kecamatan di Kabupaten Banyumas (liter), 2022**  
**Production of Milk by Subdistrict in Banyumas Regency (litre), 2022**

Kecamatan Subdistrict	Sapi Perah Dairy Cattle	Kambing Goat	Jumlah Total
(1)	(2)	(3)	(4)
1 Lumbir	-	-	-
2 Wangon	30 289	-	30 289
3 Jatilawang	-	-	-
4 Rawalo	-	-	-
5 Kebasen	-	-	-
6 Kemranjen	-	-	-
7 Sumpiuh	-	-	-
8 Tambak	-	-	-
9 Somagede	-	-	-
10 Kalibagor	-	-	-
11 Banyumas	-	-	-
12 Patikraja	-	-	-
13 Purwojati	-	-	-
14 Ajibarang	-	-	-
15 Gumelar	-	10 655	10 655
16 Pekuncen	1 402 964	-	1 402 964
17 Cilongok	430 615	-	430 615
18 Karanglewas	164 084	-	164 084
19 Kedungbanteng	127 666	-	127 666
20 Baturraden	1 579 132	-	1 579 132
21 Sumbang	339 420	-	339 420
22 Kembaran	-	-	-
23 Sokaraja	-	-	-
24 Purwokerto Selatan	-	-	-
25 Purwokerto Barat	-	-	-
26 Purwokerto Timur	-	-	-
27 Purwokerto Utara	47 380	-	47 380
<b>Banyumas</b>	<b>4 121 550</b>	<b>10 655</b>	<b>4 132 205</b>

Catatan/Notes: -

Sumber/Source: Dinas Perikanan dan Peternakan Kabupaten Banyumas  
 Fishery and Livestock Office of Banyumas Regency

**Tabel 5.5.11 Jumlah Ternak yang Keluar dari Wilayah Kabupaten Banyumas Menurut Bulan dan Jenis Ternak, 2022**  
**Table 5.5.11 Number of Cattle Out from Banyumas Regency by Month and Kind of Livestock, 2022**

Bulan/ Month	Ternak (Ekor)/Number of Livestock (Head)			
	Sapi/Kerbau Cow/Buffalo	Kambing/Domba Goat/Sheep	Babi Pig	Ayam Chicken
(1)	(2)	(3)	(4)	(5)
Januari/January	11	-	-	110 050
Februari/February	19	-	-	110 250
Maret/March	193	-	-	110 050
April/April	340	-	-	175 600
Mei/May	261	-	-	207 850
Juni/June	118	-	-	111 050
Juli/July	103	-	-	111 050
Agustus/August	44	-	-	110 500
September/September	16	-	-	110 000
Oktober/October	46	-	-	110 000
November/November	149	-	-	110 150
Desember/December	143	-	-	195 700
<b>Banyumas</b>	<b>1 443</b>	<b>-</b>	<b>-</b>	<b>1 572 250</b>

Catatan/Notes: -  
 Sumber/Source: Dinas Perikanan dan Peternakan Kabupaten Banyumas  
 Fishery and Livestock Office of Banyumas Regency

**Tabel 5.5.12** Jumlah Pelaksanaan Inseminasi Buatan (IB), Akseptor dan Kelahiran Menurut Pos Pelaksanaan di Kabupaten Banyumas, 2022  
**Number of Artificial Insemination (AI), Acceptor and Birth by Location in Banyumas Regency, 2022**

Kecamatan Subdistrict	Jumlah IB Total AI	Jumlah Ternak Sapi (Ekor)/Number of Cow (Head)			
		Akseptor Acceptor	Jantan Male	Betina Female	Jumlah Total
(1)	(2)	(3)	(4)	(5)	(6)
1 Lumbir	142	119	50	45	95
2 Wangon	271	240	104	80	184
3 Jatilawang	243	191	57	93	150
4 Rawalo	80	66	23	39	62
5 Kebasen	129	89	25	36	61
6 Kemranjen	70	64	25	40	65
7 Sumpiuh	60	54	10	24	34
8 Tambak	54	51	16	34	50
9 Somagede	310	223	5	10	15
10 Kalibagor	764	625	272	327	599
11 Banyumas	100	85	16	26	42
12 Patikraja	104	83	23	20	43
13 Purwojati	383	311	95	90	185
14 Ajibarang	124	100	16	24	40
15 Gumelar	58	49	14	9	23
16 Pekuncen	36	33	11	12	23
17 Cilongok	320	264	127	104	231
18 Karanglegwas	88	70	29	26	55
19 Kedungbanteng	189	175	35	65	100
20 Baturraden	290	260	65	119	184
21 Sumbang	2 443	2 057	454	845	1 299
22 Kembaran	1 109	965	320	477	797
23 Sokaraja	144	118	37	65	102
24 Purwokerto Selatan	4	2	-	-	-
25 Purwokerto Barat	-	-	-	1	1
26 Purwokerto Timur	18	17	5	10	15
27 Purwokerto Utara	20	14	1	6	7
<b>Banyumas</b>	<b>7 553</b>	<b>6 325</b>	<b>1 835</b>	<b>2 627</b>	<b>4 462</b>

Lanjutan Tabel/ Continued Table 5.5.12

Kecamatan Subdistrict	Jumlah IB Total AI	Jumlah Ternak Kambing (Ekor)/Number of Goat (Head)			
		Akseptor Acceptor	Jantan Male	Betina Female	Jumlah Total
(1)	(7)	(8)	(9)	(10)	(11)
1 Lumbir	22	12	10	14	24
2 Wangon	38	25	38	12	50
3 Jatilawang	20	10	10	8	18
4 Rawalo	-	-	-	-	-
5 Kebasen	-	-	-	-	-
6 Kemranjen	51	46	37	42	79
7 Sumpiuh	52	45	40	41	81
8 Tambak	118	91	66	65	131
9 Somagede	170	155	82	121	203
10 Kalibagor	470	357	131	296	427
11 Banyumas	100	85	55	82	137
12 Patikraja	-	-	-	-	-
13 Purwojati	28	15	15	16	31
14 Ajibarang	17	14	12	20	32
15 Gumelar	40	40	26	31	57
16 Pekuncen	-	-	-	-	-
17 Cilongok	50	50	36	34	70
18 Karanglewas	9	7	-	-	-
19 Kedungbanteng	-	-	-	-	-
20 Baturraden	230	190	67	151	218
21 Sumbang	566	492	151	302	453
22 Kembaran	98	82	63	84	147
23 Sokaraja	7	4	3	4	7
24 Purwokerto Selatan	3	2	2	3	5
25 Purwokerto Barat	-	-	-	-	-
26 Purwokerto Timur	11	8	5	8	13
27 Purwokerto Utara	9	6	4	6	10
<b>Banyumas</b>	<b>2 109</b>	<b>1 736</b>	<b>853</b>	<b>1 340</b>	<b>2 193</b>

Catatan/Notes: -

Sumber/Source: Dinas Perikanan dan Peternakan Kabupaten Banyumas  
Fishery and Livestock Office of Banyumas Regency

## 5.6 PERIKANAN FISHERY

**Tabel 5.6.1** Produksi Perikanan Tangkap Menurut Kecamatan dan Subsektor di Kabupaten Banyumas (ton), 2021 dan 2022  
**Table** *Production of Capture Fisheries by Subdistrict and Subsector in Banyumas Regency (ton), 2021 and 2022*

Kecamatan Subdistrict	Perikanan Laut Marine Fisheries		Perairan Umum Inland Water		Jumlah Total	
	2021	2022	2021	2022	2021	2022
(1)	(2)	(3)	(4)	(5)	(6)	(7)
1 Lumir	-	-	15,40	22,66	15,40	22,66
2 Wangon	-	-	37,60	35,63	37,60	35,63
3 Jatilawang	-	-	32,68	42,11	32,68	42,11
4 Rawalo	-	-	110,38	74,14	110,38	74,14
5 Kebasen	-	-	95,92	64,79	95,92	64,79
6 Kemranjen	-	-	9,77	30,87	9,77	30,87
7 Sumpiuh	-	-	19,67	29,77	19,67	29,77
8 Tambak	-	-	17,32	27,07	17,32	27,07
9 Somagede	-	-	40,16	35,31	40,16	35,31
10 Kalibagor	-	-	28,83	28,67	28,83	28,67
11 Banyumas	-	-	32,15	32,74	32,15	32,74
12 Patikraja	-	-	101,15	64,67	101,15	64,67
13 Purwojati	-	-	24,17	28,38	24,17	28,38
14 Ajibarang	-	-	46,82	45,60	46,82	45,60
15 Gumelar	-	-	8,99	16,14	8,99	16,14
16 Pekuncen	-	-	29,92	37,50	29,92	37,50
17 Cilongok	-	-	29,90	36,18	29,90	36,18
18 Karanglewas	-	-	66,84	62,73	66,84	62,73
19 Kedungbanteng	-	-	77,87	66,58	77,87	66,58
20 Baturraden	-	-	21,85	31,20	21,85	31,20
21 Sumbang	-	-	9,93	24,16	9,93	24,16
22 Kembaran	-	-	17,43	27,85	17,43	27,85
23 Sokaraja	-	-	23,52	29,64	23,52	29,64
24 Purwokerto Selatan	-	-	11,02	14,50	11,02	14,50
25 Purwokerto Barat	-	-	8,91	15,35	8,91	15,35
26 Purwokerto Timur	-	-	9,14	14,55	9,14	14,55
27 Purwokerto Utara	-	-	9,87	14,39	9,87	14,39
<b>Banyumas</b>	-	-	<b>937,22</b>	<b>953,18</b>	<b>937,22</b>	<b>953,18</b>

Catatan/Notes: -

Sumber/Source: Dinas Perikanan dan Peternakan Kabupaten Banyumas  
Fishery and Livestock Office of Banyumas Regency



**Tabel** 5.6.2  
**Table**

**Produksi Perikanan Budidaya Menurut Kecamatan dan Jenis Budidaya di Kabupaten Banyumas (ton), 2022**  
**Production of Cultivation Fisheries by Subdistrict and Kind of Cultivation di Kabupaten Banyumas (ton), 2022**

Kecamatan <i>Subdistrict</i>	Budidaya Laut <i>Marine Culture</i>	Tambak <i>Brackish Water Pond</i>	Kolam <i>Fresh Water Pond</i>
(1)	(2)	(3)	(4)
1 Lumbir	-	-	48,74
2 Wangon	-	-	215,56
3 Jatilawang	-	-	328,02
4 Rawalo	-	-	168,14
5 Kebasen	-	-	303,62
6 Kemranjen	-	-	755,32
7 Sumpiuh	-	-	982,60
8 Tambak	-	-	128,82
9 Somagede	-	-	821,15
10 Kalibagor	-	-	146,64
11 Banyumas	-	-	189,35
12 Patikraja	-	-	93,25
13 Purwojati	-	-	143,71
14 Ajibarang	-	-	202,94
15 Gumelar	-	-	44,60
16 Pekuncen	-	-	163,31
17 Cilongok	-	-	634,88
18 Karanglewas	-	-	303,81
19 Kedungbanteng	-	-	918,76
20 Baturraden	-	-	429,51
21 Sumbang	-	-	183,96
22 Kembaran	-	-	1 266,49
23 Sokaraja	-	-	1 931,43
24 Purwokerto Selatan	-	-	397,46
25 Purwokerto Barat	-	-	198,50
26 Purwokerto Timur	-	-	326,65
27 Purwokerto Utara	-	-	186,05
<b>Banyumas</b>	-	-	<b>11 513,27</b>

Lanjutan Tabel/ Continued Table 5.6.2

Kecamatan Subdistrict	Keramba Cage	Jaring Apung Floating Cage Net	Sawah Paddy Field	Jumlah Total
(1)	(5)	(6)	(7)	(8)
1 Lumbir	-	-	-	48,74
2 Wangon	-	-	-	215,56
3 Jatilawang	-	-	-	328,02
4 Rawalo	-	-	-	168,14
5 Kebasen	-	-	-	303,62
6 Kemranjen	-	-	-	755,32
7 Sumpiuh	-	-	-	982,60
8 Tambak	-	-	-	128,82
9 Somagede	-	-	-	821,15
10 Kalibagor	-	-	-	146,64
11 Banyumas	-	-	-	189,35
12 Patikraja	-	-	-	93,25
13 Purwojati	-	-	-	143,71
14 Ajibarang	-	-	-	202,94
15 Gumelar	-	-	-	44,60
16 Pekuncen	-	-	-	163,31
17 Cilongok	-	-	-	634,88
18 Karanglewas	-	-	-	303,81
19 Kedungbanteng	-	-	-	918,76
20 Baturraden	-	-	-	429,51
21 Sumbang	-	-	-	183,96
22 Kembaran	-	-	-	1 266,49
23 Sokaraja	-	-	-	1 931,43
24 Purwokerto Selatan	-	-	-	397,46
25 Purwokerto Barat	-	-	-	198,50
26 Purwokerto Timur	-	-	-	326,65
27 Purwokerto Utara	-	-	-	186,05
<b>Banyumas</b>	-	-	-	<b>11 513,27</b>

Catatan/Notes: -

Sumber/Source: Dinas Perikanan dan Peternakan Kabupaten Banyumas  
Fishery and Livestock Office of Banyumas Regency

**Tabel** 5.6.3  
**Table**

**Produksi dan Penjualan Benih Ikan pada Balai Benih Ikan (BBI) Pandak Menurut Bulan, 2022**  
**Production and Sold of Seeding Fish at BBI Pandak by Month, 2022**

Bulan/ Month	Produksi Benih Production of Seeding Fish (ekor/tail)	Penjualan Benih Sold of Seeding Fish (ekor/tail)	Nilai Penjualan Value (Rp)
(1)	(2)	(3)	(4)
Januari/January	315 000	52 600	2 550 000
Februari/February	228 500	16 500	1 375 000
Maret/March	240 000	28 000	3 450 000
April/April	225 000	40 500	4 525 000
Mei/May	219 500	20 500	2 300 000
Juni/June	242 000	43 600	4 485 000
Juli/July	307 000	43 150	7 200 000
Agustus/August	243 000	103 125	2 150 000
September/September	276 000	61 725	5 527 500
Oktober/October	203 000	30 000	2 475 000
November/November	384 500	59 500	2 860 000
Desember/December	300 900	45 000	2 450 000
<b>Banyumas</b>	<b>3 184 400</b>	<b>544 200</b>	<b>41 347 500</b>

Catatan/Notes: -

Sumber/Source: Dinas Perikanan dan Peternakan Kabupaten Banyumas  
Fishery and Livestock Office of Banyumas Regency

**Tabel 5.6.4** **Produksi dan Penjualan Benih Ikan pada Balai Benih Ikan (BBI) Sidabowa Menurut Bulan, 2022**  
**Table** **Production and Sold of Seeding Fish at BBI Sidabowa by Month, 2022**

Bulan/ Month	Produksi Benih Production of Seeding Fish (ekor/tail)	Penjualan Benih Sold of Seeding Fish (ekor/tail)	Nilai Penjualan Value (Rp)
(1)	(2)	(3)	(4)
Januari/January	290 000	23 000	2 000 000
Februari/February	346 000	0	0
Maret/March	329 500	63 800	7 040 000
April/April	270 000	28 000	2 995 000
Mei/May	105 000	48 150	2 575 000
Juni/June	267 000	50 480	4 670 000
Juli/July	165 500	84 800	8 681 000
Agustus/August	154 500	22 525	1 710 000
September/September	315 600	40 100	3 980 000
Oktober/October	347 000	52 000	1 600 000
November/November	180 000	43 250	1 625 000
Desember/December	170 000	106 100	2 780 000
<b>Banyumas</b>	<b>2 940 100</b>	<b>562 205</b>	<b>39 656 000</b>

Catatan/Notes: -

Sumber/Source: Dinas Perikanan dan Peternakan Kabupaten Banyumas  
 Fishery and Livestock Office of Banyumas Regency

**Tabel 5.6.5 Luas Kolam dan Produksi Ikan Menurut Kecamatan di Kabupaten Banyumas, 2022**  
**Table 5.6.5 Area of Fishery and Production of Fish by Subdistrict in Banyumas Regency, 2022**

Kecamatan Subdistrict	Kolam Pembesaran Enlargement Pond		Kolam Pembenihan Hatchery Pond	
	Luas Area (Ha)	Produksi Production (kg)	Luas Area (Ha)	Produksi Production (kg)
(1)	(2)	(3)	(4)	(5)
1 Lumbir	1,84	48 735	0,05	16 558
2 Wangon	0,61	215 556	0,42	328 631
3 Jatilawang	10,20	328 023	0,55	57 266
4 Rawalo	1,26	168 141	0,10	110 253
5 Kebasen	12,08	303 617	0,03	249 371
6 Kemranjen	24,00	755 321	3,07	23 398 879
7 Sumpiuh	4,97	982 604	0,03	270 886
8 Tambak	0,97	128 816	0,10	389 014
9 Somagede	1,92	821 149	1,54	254 727
10 Kalibagor	2,09	146 639	0,21	534 544
11 Banyumas	2,17	189 352	0,05	3 893
12 Patikraja	7,09	93 249	0,07	28 357
13 Purwojati	1,16	143 710	0,05	4 668
14 Ajibarang	26,79	202 944	0,03	26 135
15 Gumelar	3,10	44 602	0,01	86 840
16 Pekuncen	22,80	163 307	1,22	105 747 485
17 Cilongok	27,33	634 884	4,26	54 381 015
18 Karanglewas	30,66	303 811	5,22	18 527 174
19 Kedungbanteng	51,50	918 760	16,12	124 664 528
20 Baturraden	23,30	429 509	6,19	122 344 527
21 Sumbang	21,07	183 958	3,21	20 457 358
22 Kembaran	49,86	1 266 492	2,08	3 137 558
23 Sokaraja	73,88	1 931 431	0,19	400 218
24 Purwokerto Selatan	2,99	397 462	0,05	3 445
25 Purwokerto Barat	12,58	198 500	0,03	2 132
26 Purwokerto Timur	3,30	326 654	0,02	40 169
27 Purwokerto Utara	4,98	186 046	0,10	480 087
<b>Banyumas</b>	<b>424,50</b>	<b>11 513 272</b>	<b>45,00</b>	<b>475 945 718</b>

Catatan/Notes: -

Sumber/Source: Dinas Perikanan dan Peternakan Kabupaten Banyumas  
 Fishery and Livestock Office of Banyumas Regency

**Tabel 5.6.6** Realisasi Produksi Ikan Menurut Kecamatan dan Jenis Ikan di Kabupaten Banyumas (kg), 2022  
**Table** *Production of Fish by Subdistrict and Kind of Fish in Banyumas Regency (kg), 2022*

Kecamatan Subdistrict	Jenis Ikan/Kind of Fish				
	Tawes	Gurame	Karper	Nilem	Bawal
(1)	(2)	(3)	(4)	(5)	(6)
1 Lumbir	1 137	1 366	665	-	36 559
2 Wangon	3 492	22 169	1 645	3 554	4 190
3 Jatilawang	5 282	14 022	1 103	6 778	158 609
4 Rawalo	3 024	27 623	2 605	7 821	-
5 Kebasen	5 221	126 031	3 072	14 511	-
6 Kemranjen	11 828	501 633	1 185	6 385	-
7 Sumpiuh	16 999	164 778	731	9 928	18 830
8 Tambak	2 649	28 201	857	4 606	10 527
9 Somagede	12 258	351 559	1 587	9 610	-
10 Kalibagor	2 838	21 063	507	1 832	-
11 Banyumas	3 397	24 277	907	4 578	-
12 Patikraja	1 766	13 339	2 410	32 956	-
13 Purwojati	2 847	40 367	1 069	6 141	-
14 Ajibarang	3 899	50 008	2 011	10 680	14 401
15 Gumelar	1 214	7 738	471	4 099	-
16 Pekuncen	3 140	15 099	4 283	19 951	10 161
17 Cilongok	10 317	111 435	1 381	19 234	63 911
18 Karanglewas	10 969	58 813	2 184	20 008	61 955
19 Kedungbanteng	20 920	170 211	5 960	244 701	81 408
20 Baturraden	16 571	121 013	566	107 776	57 695
21 Sumbang	13 405	23 238	3 403	23 795	17 591
22 Kembaran	21 005	814 338	1 298	7 079	54 007
23 Sokaraja	29 428	1 251 112	1 260	16 607	59 706
24 Purwokerto Selatan	6 106	28 806	527	8 272	132 991
25 Purwokerto Barat	3 439	41 709	794	25 165	59 425
26 Purwokerto Timur	3 370	49 258	925	46 473	136 402
27 Purwokerto Utara	3 272	33 694	853	24 596	55 744
<b>Banyumas</b>	<b>219 793</b>	<b>4 112 900</b>	<b>44 259</b>	<b>687 136</b>	<b>1 034 112</b>

Lanjutan Tabel/ Continued Table 5.6.6

Kecamatan Subdistrict	Jenis Ikan/Kind of Fish				
	Nila	Mujair	Lele	Patin	Sidat
(1)	(7)	(8)	(9)	(10)	(11)
1 Lumbir	4 391	957	3 660	-	-
2 Wangon	7 925	-	160 034	12 210	-
3 Jatilawang	20 585	-	114 147	7 497	-
4 Rawalo	16 453	13 737	92 346	4 532	-
5 Kebasen	23 345	-	131 352	-	-
6 Kemranjen	30 069	7 102	195 923	-	-
7 Sumpiuh	234 638	54 766	472 940	8 383	-
8 Tambak	38 514	-	17 626	25 836	-
9 Somagede	51 401	-	394 734	-	-
10 Kalibagor	4 756	12 026	103 617	-	-
11 Banyumas	8 868	-	147 325	-	-
12 Patikraja	21 638	-	21 140	-	-
13 Purwojati	10 431	13 040	63 045	6 770	-
14 Ajibarang	27 545	7 386	85 337	7 147	-
15 Gumelar	11 156	5 624	14 300	-	-
16 Pekuncen	37 184	16 563	59 661	-	-
17 Cilongok	154 811	9 688	336 968	5 627	-
18 Karanglewas	50 876	-	91 357	7 649	-
19 Kedungbanteng	95 775	137 682	160 423	1 680	-
20 Baturraden	35 623	35 273	53 447	1 545	-
21 Sumbang	22 744	33 632	46 150	-	-
22 Kembaran	16 743	-	352 022	-	-
23 Sokaraja	87 375	-	485 662	-	-
24 Purwokerto Selatan	44 707	92 816	83 237	-	-
25 Purwokerto Barat	19 360	26 164	22 444	-	-
26 Purwokerto Timur	32 609	28 448	29 169	-	-
27 Purwokerto Utara	39 944	10 437	17 506	-	-
<b>Banyumas</b>	<b>1 149 466</b>	<b>505 341</b>	<b>3 755 572</b>	<b>88 876</b>	<b>-</b>

Catatan/Notes: -

Sumber/Source: Dinas Perikanan dan Peternakan Kabupaten Banyumas  
Fishery and Livestock Office of Banyumas Regency

## Jumlah industri di Kabupaten Banyumas, 2022

Number of industry in Banyumas Regency, 2022



### 5 Kecamatan dengan jumlah industri kecil terbanyak

The top five small industrial subdistricts at most

1. Cilongok (7 673 industri)
2. Ajibarang (3 440 industri)
3. Somagede (2 981 industri)
4. Pekuncen (2 650 industri)
5. Wangon (2 355 industri)





## PENJELASAN TEKNIS

## TECHNICAL NOTES

1. Pelanggan adalah individu atau kelompok, baik rumah tangga, perusahaan atau institusi non profit yang membeli air bersih dari perusahaan air bersih.
  2. Air disalurkan adalah volume air bersih dari perusahaan air bersih.
  3. Golongan tarif PLN:
    - 3.1. Pelayanan Sosial  
Pelanggan adalah badan sosial yang tenaga listriknya digunakan untuk kegiatan sosial. Contoh: sekolah, tempat ibadah, rumah sakit, panti sosial, pusat rehabilitasi sosial.
    - 3.2. Rumah Tangga Pelanggan  
adalah perseorangan atau badan sosial yang tenaga listriknya digunakan untuk keperluan rumah tangga. Contohnya: rumah tinggal, rumah kontrakan, rumah susun baik milik perorangan maupun perumnas, asrama mahasiswa, asrama pegawai swasta.
    - 3.3. Bisnis, bila sebagian atau seluruh tenaga listrik dari PT PLN (Persero) digunakan untuk usaha di bidang perdagangan atau penyediaan barang dan/atau jasa. Termasuk di antaranya jasa akomodasi, jasa keuangan/perbankan, jasa kesehatan (kecuali yang sifatnya sosial) dan pergudangan.
    - 3.4. Industri Pelanggan adalah usaha yang bergerak di bidang industri pengolahan. Sesuai dengan Klasifikasi Lapangan Usaha Indonesia (KLUI) atau International Standard Industrial Classification
1. *Customers are individuals or groups, whether household, company or non-profit institutions that buy water supply from water supply establishment.*
  2. *Distributed water is the volume of water supply from water supply establishment*
  3. *PLN tariff class*
    - 3.1. *Social Services Customers are social agencies whose electricity is used for social activities. Example: schools, places of worship, hospitals, social homes, social rehabilitation centers*
    - 3.2. *Household Customers are individuals or social bodies whose electricity is used for household needs. Example: residential houses, rented houses, flats both individually owned and government owned, student dormitories, dormitories for corporate employees.*
    - 3.3. *Bussiness If a part or all of the electricity from PT PLN (Persero) is used for the trade business or the goods and/ or services providers. These include accommodation services, financial/ banking services, health services (except for those of a social nature) and warehousing businesses.*
    - 3.4. *Industry Customers are establishments engaged in the processing industry. In accordance with the Indonesian Business Field Classification (KLUI) or the International Standard Industrial*

of All Economics Activities (ISIC) usaha dengan kegiatan pengolahan yang memberikan nilai tambah atas suatu produk dikelompokkan dalam golongan pelanggan Industri. Contoh: bengkel las/bubut, bengkel karoseri, pertukangan dan kerajinan mebel.

3.5 Kantor Pemerintah dan Penerangan Jalan Umum (PJU)

3.6 Traksi (T) Pelanggan adalah perusahaan yang bergerak di bidang transportasi umum yang dioperasikan oleh PT KAI, dengan ketentuan sebagai berikut:

(i) Tenaga listrik dimanfaatkan secara langsung maupun tidak langsung sebagai penggerak utama sarana pengangkutan yang dioperasikan

(ii) Instalasi untuk operasi transportasi dipisahkan dari instalasi penunjang seperti bangunan gedung stasiun, bengkel pemeliharaan, gudang perlengkapan dan lain sebagainya.

3.7. Curah (C) Pelanggan adalah badan usaha Koperasi Unit Desa (KUD) yang memenuhi ketentuan sebagai berikut:

a. Bergerak di bidang khusus tenaga listrik

b. Mengoperasikan sendiri jaringan tegangan menengah dan tegangan rendah yang memenuhi standar PLN setempat

c. Memegang izin usaha ketenagalistrikan untuk kepentingan umum (IUKU) yang sah dengan hak eksklusif

*Classification of All Economics Activities (ISIC) establishments with processing activities that provide added value to a product are grouped into industrial customer group. Example: welding/lathe workshops, auto body workshop, carpentry and furniture crafts.*

*3.5 Government Office and Public Street Lighting.*

*3.6 Traction (T). Customers are companies engaged in public transportation operated by PT KAI (Indonesian Railways Company), with the following conditions:*

*a. Electrical power is utilized either directly or indirectly as the prime mover of the transportation means operated*

*b. Installations for transportation operations are separated from supporting installations such as station buildings, maintenance workshops, equipment warehouses and so on*

*3.7 Bulk (C) The customer is a Village Unit Cooperative (KUD) that meets the following conditions:*

*a. Engaged in the special field of electric power.*

*b. Operate the medium voltage and low voltage networks that meet local PLN standards*

*c. Holding a valid license for electricity difficulty for the public interest (IUKU) with exclusive rights*

- d. Bersedia disamakan dengan pelanggan tidak menuntut hak eksklusif tertentu.
8. Layanan Khusus (L)
4. Daya Terpasang adalah daya kapasitas kumulatif seluruh pelanggan PLN
5. Produksi listrik adalah daya listrik yang siap jual
- d. Willing to be treated as a customer, will not claim certain exclusive rights*
- 3.8 Special Services (L)*
- 4. Installed Power is the cumulative power capacity of all PLN customers.*
- 5. Electricity production is electricity that is ready to be sold*

<https://banyumaskab.bps.go.id>

**ULASAN****DESCRIPTION**

Kebutuhan akan energi bertambah setiap tahun. Energi digunakan dalam berbagai hal kehidupan seperti memenuhi keperluan rumah tangga, industri, hingga penyelenggaraan pemerintahan. Pada tahun 2022 PLN UP3 Purwokerto menyalurkan 1.043.619.936 Kwh listrik, meningkat dari tahun sebelumnya sebesar 1.012.906.542 Kwh. Selain listrik, air memegang peran yang penting sebagai air minum, bahan baku, hingga katalis. Tercatat pada tahun 2022 PDAM Kabupaten Banyumas mengalirkan 18.478.773 m<sup>3</sup> air senilai Rp. 92.868.777.640 kepada 94.895 pelanggan.

*The need for energy is increasing every year. Energy is used in various aspects of life, such as meeting household, industrial, and government needs. In 2022 PLN UP3 Purwokerto will distribute 1.043.619.936 Kwh of electricity, an increase from the previous year of 1.012.906.542 Kwh. In addition to electricity, water plays an important role as drinking water, raw materials, to catalysts. It was recorded that in 2022 the PDAM of Banyumas Regency distributed 18.478.773 m<sup>3</sup> of water worth Rp. 92.868.777.640 to 94.478 customers.*

## 6.1 INDUSTRI INDUSTRY

**Tabel 6.1.1** Jumlah Industri Menurut Kecamatan dan Golongan di Kabupaten Banyumas, 2022  
*Number of Manufacturing Industry by Subdistrict and Scale in Banyumas Regency, 2022*

Kecamatan Subdistrict	Golongan Industri/Scale of Industry		
	Besar/Large	Menengah/Medium	Kecil/Small
(1)	(2)	(3)	(4)
1 Lumbir	-	-	2 160
2 Wangon	1	9	2 355
3 Jatilawang	-	2	913
4 Rawalo	-	1	1 239
5 Kebasen	-	5	1 473
6 Kemranjen	-	2	1 668
7 Sumpiuh	-	-	1 949
8 Tambak	-	-	1 866
9 Somagede	-	1	2 981
10 Kalibagor	-	4	844
11 Banyumas	-	2	1 713
12 Patikraja	-	2	978
13 Purwojati	-	1	2 186
14 Ajibarang	1	6	3 440
15 Gumelar	-	3	1 061
16 Pekuncen	-	1	2 650
17 Cilongok	-	8	7 673
18 Karanglewas	-	3	1 517
19 Kedungbanteng	-	2	939
20 Baturradan	1	-	509
21 Sumbang	-	1	944
22 Kembaran	1	2	835
23 Sokaraja	1	7	795
24 Purwokerto Selatan	-	5	216
25 Purwokerto Barat	1	4	410
26 Purwokerto Timur	-	4	327
27 Purwokerto Utara	-	2	375
<b>Banyumas</b>	<b>6</b>	<b>77</b>	<b>44 016</b>

Catatan/Notes: -

Sumber/Source: Dinas Perindustrian dan Perdagangan Kabupaten Banyumas  
*Industry and Trade Office of Banyumas Regency*

## 6.2 PERTAMBANGAN MINING

**Tabel 6.2.1** Jumlah Izin Usaha Pertambangan (IUP), Luas Areal, Produksi dan Tenaga Kerja Menurut Jenis Bahan Galian (Mineral Logam, Non Logam dan Batuan) di Kabupaten Banyumas, 2022  
*Number of Mining License, Area, Production and Manpower by Type of Extractives (Metallic, Non-Metallic Minerals and Stones) in Banyumas Regency, 2022*

Jenis Bahan Galian <i>Type of Extractives</i>	IUP <i>Mining License</i>	Luas Areal <i>Area (Ha)</i>	Produksi <i>Production (m<sup>3</sup>)</i>	Tenaga Kerja <i>Manpower</i>
(1)	(2)	(3)	(4)	(5)
1 Andesit/ <i>Andesite</i>	5	27,16	29 054,00	65
2 Basalt/ <i>Basalt</i>	14	175,32	86 076,00	139
3 Batu Gamping/ <i>Limestone</i>	2	1 861,00	418 872,60	30
4 Pasir dan Batu/ <i>Sand and Stone</i>	5	42,27	9 019,00	49
5 Tanah Liat/ <i>Clay</i>	1	932,00	32 282,73	15
6 Granodiorit/ <i>Granodiorite</i>	1	19,54	284,00	30
7 Tanah Urug/ <i>Soil for Hoarding</i>	12	111,27	87 772,00	84

Catatan/Notes: -

Sumber/Source: Kantor Cabang Dinas Energi dan Sumber Daya Mineral Provinsi Jawa Tengah Wilayah Slamet Selatan  
*Energy and Mineral Resources Office of Jawa Tengah Province of Slamet Selatan Area*

### 6.3 ENERGI ENERGY

**Tabel 6.3.1** Daya Terpasang, Produksi, dan Distribusi Listrik PT PLN (Persero) pada UP3/ULP PLN di Kabupaten Banyumas, 2014 - 2022  
*Installed Electricity Power, Production, and Distribution of PT PLN (Persero) at Branch Level in Banyumas Regency, 2014 - 2022*

Tahun Year	Daya Terpasang Installed Electricity Power	Produksi Listrik Electricity Production	Listrik Terjual Electricity Sold	Dipakai Sendiri Own Used	Susut/Hilang Shrunked/Lost
(1)	(2)	(3)	(4)	(5)	(6)
2014	310	669 949 688	633 043 456	194 496	36 711 736
2015	310	736 341 801	695 088 081	293 468	40 960 252
2016	310	845 118 661	805 728 721	326 474	39 063 466
2017	313	884 795 012	851 586 571	305 579	32 902 862
2018	373	872 377 157	838 275 351	435 882	33 665 923
2019	410	950 372 899	910 964 098	1 017 597	38 391 204
2020 <sup>R</sup>	611	989 865 332	963 909 514	1 050 100	42 364 370
2021 <sup>R</sup>	647	1 051 759 012	1 012 906 542	2 676 499	57 020 568
2022	680	1 105 887 776	1 043 619 936	5 073 033	67 875 391

Catatan/Notes: -

Sumber/Source: PT PLN (Persero) UP3 PURWOKERTO/  
PT PLN (State Electricity Company) PURWOKERTO



**Tabel 6.3.2** Jumlah Pelanggan, Daya Tersambung dan Listrik yang Disalurkan Menurut Jenis Pelanggan pada UP3/ULP PLN di Kabupaten Banyumas, 2019-2022  
**Number of Customers, Power Connected and Distributed Electricity by Type of Customer of PT PLN (Persero) at Branch Level in Banyumas Regency, 2019-2022**

Jenis Pelanggan Type of Customer	Jumlah Pelanggan Number of Customers			
	2019	2020	2021	2022
(1)	(2)	(3)	(4)	(5)
Sosial Social	13 094	13 728	14 559	15 234
Rumah Tangga Household	454 466	469 615	486 262	499 895
Bisnis Business	19 660	20 766	22 503	24 566
Industri Industry	259	279	313	326
Pemerintah/Penerangan Jalan Umum (PJU) Government Office/Public Street Lighting	3 541	3 746	3 882	3 945
Traksi/Curah/Layanan Khusus Traction/Bulk/Special Services	36	38	38	46
<b>Jumlah/Total</b>	<b>491 056</b>	<b>508 172</b>	<b>527 557</b>	<b>544 012</b>

Lanjutan Tabel/ *Continued Table* 6.3.2

Jenis Pelanggan <i>Type of Customer</i>	Daya Tersambung <i>Power Connected</i> (kVA)			
	2019	2020	2021	2022
(1)	(6)	(7)	(8)	(9)
Sosial <i>Social</i>	42 792	46 037	51 155	54 156
Rumah Tangga <i>Household</i>	355 221	371 763	390 432	405 768
Bisnis <i>Business</i>	105 164	110 008	118 173	128 478
Industri <i>Industry</i>	28 911	68 013	71 682	75 189
Pemerintah/Penerangan Jalan Umum (PJU) <i>Government Office/Public Street Lighting</i>	14 147	14 486	14 959	15 644
Traksi/Curah/Layanan Khusus <i>Traction/Bulk/Special Services</i>	202	211	211	266
<b>Jumlah/Total</b>	<b>546 437</b>	<b>610 517</b>	<b>646 613</b>	<b>679 502</b>

Lanjutan Tabel/ Continued Table 6.3.2

Jenis Pelanggan Type of Customer	Listrik yang Disalurkan Distributed Electricity (KWh)			
	2019	2020	2021	2022
(1)	(10)	(11)	(12)	(13)
Sosial Social	58 196 356	54 062 501	57 128 491	69 215 483
Rumah Tangga Household	513 239 598	570 225 379	580 926 056	577 357 938
Bisnis Business	155 864 695	146 585 875	153 468 438	169 273 223
Industri Industry	69 329 015	164 681 211	192 956 290	198 852 578
Pemerintah/Penerangan Jalan Umum (PJU) Government Office/Public Street Lighting	28 827 234	27 807 898	27 960 407	28 141 915
Traksi/Curah/Layanan Khusus Traction/Bulk/Special Services	4 654 657	546 650	466 860	778 798
<b>Jumlah/Total</b>	<b>830 111 555</b>	<b>963 909 514</b>	<b>1012 906 542</b>	<b>1 043 619 936</b>

Catatan/Notes: -

Sumber/Source: PT PLN (Persero) UP3 PURWOKERTO/  
PT PLN (State Electricity Company) PURWOKERTO

**Tabel 6.3.3** Jumlah Pelanggan Menurut Sub-Unit pada PT PLN (Persero) UP3 Purwokerto, 2022  
**Table** *Number of Customers by Sub-Unit and Type of Customer of PT PLN (Persero) at Branch Level in Banyumas Regency, 2022*

Sub-Unit Sub-Unit	Sosial Social	Rumah Tangga Household	Bisnis Business	Industri Industry
(1)	(2)	(3)	(4)	(5)
ULP PURWOKERTO	5 784	211 450	12 146	147
ULP BANYUMAS	3 304	102 039	4 903	72
ULP WANGON	3 028	93 451	3 942	53
ULP AJIBARANG	3 118	92 955	3 575	54
<b>UP3 PURWOKERTO</b>	<b>15 234</b>	<b>499 895</b>	<b>24 566</b>	<b>326</b>

Lanjutan Tabel/ Continued Table 6.3.3

<b>Sub-Unit Sub-Unit</b>	<b>Pemerintah/Penerangan Jalan Umum (PJU) Government Office/Public Street Lighting</b>	<b>Traksi/Curah/ Layanan Khusus Traction/Bulk/ Special Services</b>	<b>Jumlah Total</b>
<b>(1)</b>	<b>(6)</b>	<b>(7)</b>	<b>(8)</b>
ULP PURWOKERTO	2 034	17	231 578
ULP BANYUMAS	703	16	111 037
ULP WANGON	630	10	101 114
ULP AJIBARANG	578	3	100 283
<b>UP3 PURWOKERTO</b>	<b>3 945</b>	<b>46</b>	<b>544 012</b>

Catatan/Notes: UP3 adalah Unit Pelaksana Pelayanan Pelanggan

ULP adalah Unit Layanan Pelanggan yang merupakan sub-unit dari UP3

Sumber/Source: PT PLN (Persero) UP3 PURWOKERTO

PT PLN (State Electricity Company) PURWOKERTO

**Tabel 6.3.4** Jumlah Daya Tersambung Menurut Sub-Unit pada PT PLN (Persero) UP3 Purwokerto (kVA), 2022  
**Table** *Number of Power Connected by Sub-Unit and Type of Customer of PT PLN (Persero) at Branch Level in Banyumas Regency (kVA), 2022*

Sub-Unit Sub-Unit	Sosial Social	Rumah Tangga Household	Bisnis Business	Industri Industry
(1)	(2)	(3)	(4)	(5)
ULP PURWOKERTO	34 718 250	190 008 700	86 497 050	14 456 700
ULP BANYUMAS	9 978 200	78 803 200	18 770 400	6 837 100
ULP WANGON	4 803 250	68 001 550	12 756 900	8 620 050
ULP AJIBARANG	4 656 550	68 954 750	10 453 250	45 275 250
<b>UP3 PURWOKERTO</b>	<b>54 156 250</b>	<b>405 768 200</b>	<b>128 477 600</b>	<b>75 189 100</b>

Lanjutan Tabel/ Continued Table 6.3.4

<b>Sub-Unit Sub-Unit</b>	<b>Pemerintah/Penerangan Jalan Umum (PJU) Government Office/Public Street Lighting</b>	<b>Traksi/Curah/ Layanan Khusus Traction/Bulk/ Special Services</b>	<b>Jumlah Total</b>
<b>(1)</b>	<b>(6)</b>	<b>(7)</b>	<b>(8)</b>
ULP PURWOKERTO	10 395 150	111 100	336 186 950
ULP BANYUMAS	2 788 080	88 000	117 264 980
ULP WANGON	1 277 390	55 000	95 514 140
ULP AJIBARANG	1 183 450	12 300	130 535 550
<b>UP3 PURWOKERTO</b>	<b>15 644 070</b>	<b>266 400</b>	<b>679 501 620</b>

Catatan/Notes: UP3 adalah Unit Pelaksana Pelayanan Pelanggan  
 ULP adalah Unit Layanan Pelanggan yang merupakan sub-unit dari UP3  
 Sumber/Source: PT PLN (Persero) UP3 PURWOKERTO  
 PT PLN (State Electricity Company) PURWOKERTO

**Tabel 6.3.5** Jumlah Listrik yang Disalurkan Menurut Sub-Unit pada PT PLN (Persero) UP3 Purwokerto (kWh), 2022  
**Table** *Number of Distributed Electricity by Sub-Unit and Type of Customer of PT PLN (Persero) at Branch Level in Banyumas Regency (kWh), 2022*

Sub-Unit Sub-Unit	Sosial Social	Rumah Tangga Household	Bisnis Business	Industri Industry
(1)	(2)	(3)	(4)	(5)
ULP PURWOKERTO	43 959 419	278 352 761	112 073 518	23 360 739
ULP BANYUMAS	13 558 222	111 209 322	26 302 396	14 229 667
ULP WANGON	5 290 467	97 594 279	16 293 740	18 758 353
ULP AJIBARANG	6 407 375	90 201 576	14 603 569	142 503 818
<b>UP3 PURWOKERTO</b>	<b>69 215 483</b>	<b>577 357 938</b>	<b>169 273 223</b>	<b>198 852 578</b>



Lanjutan Tabel/ Continued Table 6.3.5

<b>Sub-Unit Sub-Unit</b>	<b>Pemerintah/Penerangan Jalan Umum (PJU) Government Office/Public Street Lighting</b>	<b>Traksi/Curah/ Layanan Khusus Traction/Bulk/ Special Services</b>	<b>Jumlah Total</b>
(1)	(6)	(7)	(8)
ULP PURWOKERTO	17 326 919	383 155	475 456 511
ULP BANYUMAS	5 846 489	160 644	171 306 741
ULP WANGON	2 750 617	88 126	140 775 583
ULP AJIBARANG	2 217 889	146 873	256 081 100
<b>UP3 PURWOKERTO</b>	<b>28 141 915</b>	<b>778 798</b>	<b>1 043 619 936</b>

Catatan/Notes: UP3 adalah Unit Pelaksana Pelayanan Pelanggan  
 ULP adalah Unit Layanan Pelanggan yang merupakan sub-unit dari UP3  
 Sumber/Source: PT PLN (Persero) UP3 PURWOKERTO  
 PT PLN (State Electricity Company) PURWOKERTO

**Tabel 6.3.6**  
**Table**

**Jumlah Pelanggan dan Air yang Disalurkan Menurut Jenis Pelanggan di Kabupaten Banyumas, 2022**  
**Number of Customers and Distributed Clean Water by Type of Customers in Banyumas Regency, 2022**

Jenis Pelanggan <i>Type of Customers</i>	Pelanggan <i>Customers</i>	Air Disalurkan <i>Distributed Water</i> (m <sup>3</sup> )	Nilai <i>Value</i> (Rupiah)
(1)	(2)	(3)	(4)
Sosial Umum <i>General Social</i>	56	35 287	120 916 550
Sosial Khusus <i>Specific Social</i>	1 482	525 985	1 935 925 890
Rumah Tangga A1 <i>Household A1</i>	13	1 430	7 469 850
Rumah Tangga A2 <i>Household A2</i>	33 064	5 325 702	24 575 059 417
Rumah Tangga B1 <i>Household B1</i>	49 778	9 611 324	46 789 703 717
Rumah Tangga B2 <i>Household B2</i>	4 154	986 328	5 383 069 710
Instansi Pemerintah <i>Government Institution</i>	819	467 170	2 905 780 348
Instansi Pemerintah Pusat <i>Central Government Institution</i>	135	200 316	1 335 820 450
Niaga Kecil <i>Small Trade</i>	5 124	1 161 299	7 932 982 762
Industri Kecil <i>Small Industry</i>	22	4 854	58 062 878
Niaga Besar <i>Large Trade</i>	236	120 870	1 225 240 168
Industri Besar <i>Large Industry</i>	12	38 208	598 745 900
<b>Jumlah/Total</b>	<b>94 895</b>	<b>18 478 773</b>	<b>92 868 777 640</b>

Catatan/Notes: -

Sumber/Source: Perumda Air Minum Tirta Satia Kabupaten Banyumas  
PDAM (Water Utility Company) of Banyumas Regency

**Tabel 6.3.7 Jumlah Pelanggan dan Air yang Disalurkan Menurut Bulan di Kabupaten Banyumas, 2022**  
**Number of Customer and Distributed Clean Water by Month in Banyumas Regency, 2022**

Bulan Month	Pelanggan Customers	Air Disalurkan Distributed Water (m <sup>3</sup> )	Nilai Value (Rupiah)
(1)	(2)	(3)	(4)
Januari/January	93 268	1 569 022	7 749 216 564
Februari/February	93 316	1 576 712	7 780 649 911
Maret/March	93 388	1 404 259	6 962 393 915
April/April	93 512	1 563 477	7 707 297 273
Mei/May	93 524	1 666 038	8 159 879 888
Juni/June	93 527	1 464 615	7 211 180 496
Juli/July	93 606	1 532 504	7 772 166 772
Agustus/August	94 033	1 496 521	7 608 240 872
September/September	94 814	1 575 573	8 088 892 420
Oktober/October	94 886	1 541 623	7 938 777 061
November/November	94 880	1 521 230	7 816 573 898
Desember/December	94 895	1 567 199	8 073 508 570
<b>Jumlah/Total</b>		<b>18 478 773</b>	<b>92 868 777 640</b>

Catatan/Notes: -

Sumber/Source: Perumda Air Minum Tirta Satia Kabupaten Banyumas  
 PDAM (Water Utility Company) of Banyumas Regency

92

Jumlah obyek wisata  
di Kabupaten Banyumas  
*Number of tourism object  
in Banyumas Regency*

187

Jumlah usaha jasa  
akomodasi  
di Kabupaten Banyumas  
*Number of accomodation  
establishments  
in Banyumas Regency*

17

Jumlah hotel bintang  
di Kabupaten Banyumas  
*Number of star hotels  
in Banyumas Regency*

1,035

Jumlah pengunjung  
objek wisata yang dikelola oleh  
pemerintah Kabupaten Banyumas  
*Number of visitor of tourism object  
owned by the government of  
Banyumas Regency*





## PENJELASAN TEKNIS

## TECHNICAL NOTES

1. **Usaha penyediaan akomodasi** adalah usaha yang menyediakan pelayanan penginapan yang dapat dilengkapi dengan pelayanan pariwisata lainnya. Usaha penyediaan akomodasi dapat berupa hotel, vila, pondok wisata, bumi perkemahan, persinggahan karavan, dan akomodasi lainnya yang digunakan untuk tujuan pariwisata.
  2. **Tingkat penghunian kamar hotel** adalah persentase banyaknya malam kamar yang dihuni terhadap banyaknya malam kamar yang tersedia.
  3. **Rata-rata lama tamu menginap** adalah banyaknya malam tempat tidur yang terpakai (malam tamu) dibagi banyaknya tamu yang menginap di hotel atau akomodasi lainnya.
  4. **Tingkat penghunian tempat tidur** adalah persentase banyaknya malam tempat tidur terpakai (malam tamu) terhadap banyaknya malam tempat tidur yang tersedia.
  5. **Tingkat penghunian ganda kamar** adalah persentase banyaknya malam tempat tidur terpakai (malam tamu) terhadap banyaknya malam kamar yang dihuni.
1. *The business of providing accommodation is a business that provides specialty services that can be equipped with other tourism services. It includes hotel, villa, cottage/home stay, camping, caravan stop, and other accommodation that are used for tourism purposes.*
  2. *Room occupancy rate is the number of room-nights occupied divided by the number of room-nights available, multiplied by 100 percent.*
  3. *Average length of stay is the number of bed-nights used (guest night) divided by the number of guests coming to spend the night at the accommodation.*
  4. *Bed occupancy rate is the number of bed-nights used (guest night) divided by the number of bed-nights available, presented in percentage*
  5. *Double occupancy rate is the number of bed-nights used (guest night) divided by the number of room-nights occupied, presented in percentage.*

## ULASAN

## DESCRIPTION

Pariwisata merupakan salah satu sektor penggerak perekonomian andalan. Tak hanya sebagai penghasil pendapatan daerah, keberadaan objek wisata, antara lain, akan mendorong munculnya usaha industri kerajinan tangan dan makanan untuk oleh-oleh; usaha penyediaan makanan dan minuman; serta penginapan. Sementara itu, pemerintah daerah akan tergerak untuk membangun jalan dan fasilitas umum pendukung lainnya. Yang pada akhirnya akan berdampak secara sosial, yakni mengurangi angka pengangguran dan meningkatkan taraf hidup masyarakat terutama bagi warga sekitar lokasi objek wisata.

Di Kabupaten Banyumas tahun 2022 terdapat 187 usaha jasa akomodasi. Dan jumlah hotel bintang adalah 17 unit, bertambah 1 dibanding tahun 2021. Sementara itu jumlah hotel melati berkurang 4 akibat penutupan usaha, meskipun ada beberapa hotel melati yang baru buka.

Tingkat penghunian kamar tahun 2022 tertinggi pada bulan Desember yaitu sebesar 43 persen. Dan rata-rata lama menginap tertinggi pada bulan Januari sebanyak 1,39 malam.

Jumlah objek wisata di tahun 2022 ada sebanyak 92, dimana 12 di antaranya dikelola oleh pemerintah kabupaten. Jumlah objek wisata dan pengunjung objek wisata meningkat secara signifikan setelah sebelumnya mengalami penurunan drastis akibat pandemi Covid-19.

*Tourism is one of the leading economic driving sectors. Not only as a regional income generator, the existence of tourist objects will encourage the emergence of the handicraft and food industry for souvenirs; restaurants/food stalls; and lodging businesses, among others. Meanwhile, the local government will be moved to build roads and other supporting public facilities. And it will eventually have social impact, namely in reducing unemployment and increasing the standard of living of the community, especially residents around the location of tourist attractions.*

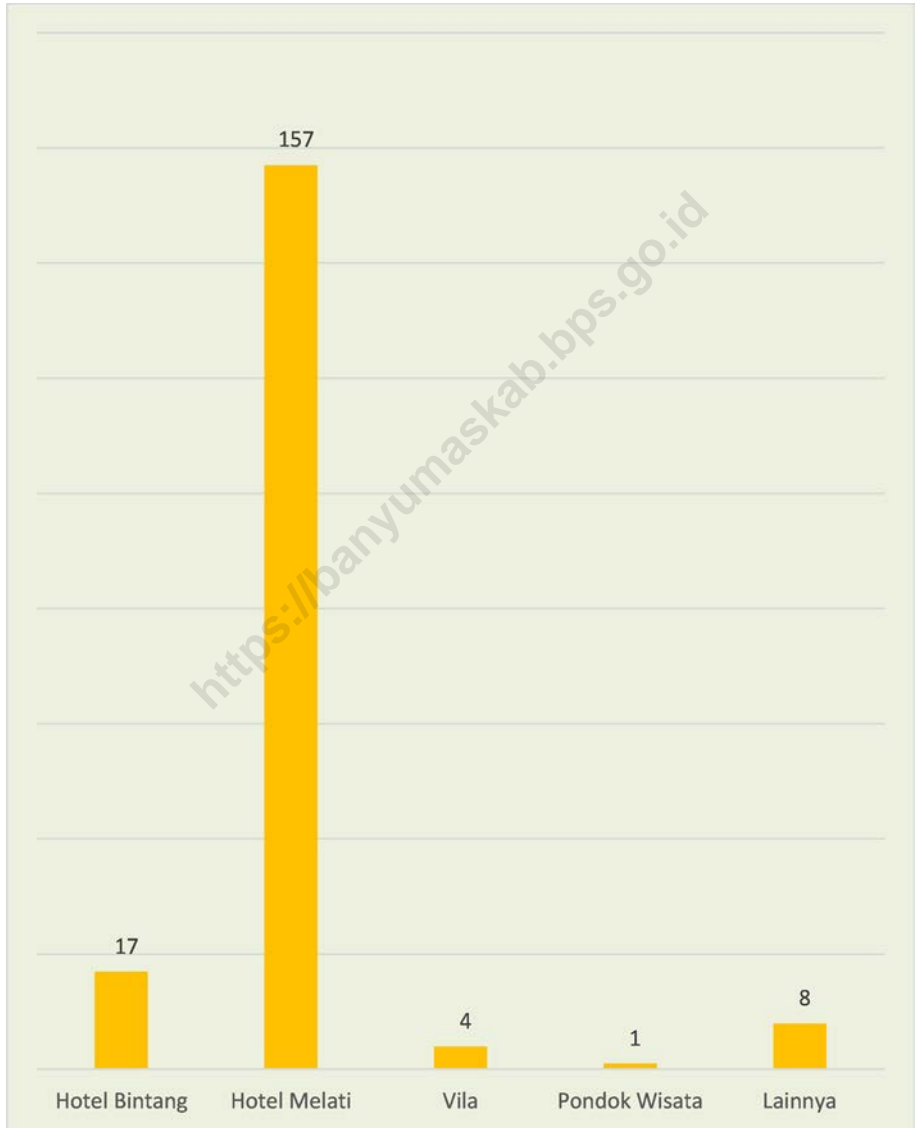
*In 2022, there were 187 accommodation establishments in Banyumas Regency. And the number of the classified hotel (star hotel) were 17 units, an increase of 1 compared to 2021. Meanwhile, the number of the non-classified hotels has decreased by 4 due to business closures, even though there are also newly opened establishments.*

*The highest room occupancy rate in 2022 was in December at 43 percent. And the highest average length of stay in January was 1,39 nights.*

*The number of tourist attractions in 2022 were 92, of which 12 are regional-owned. The number of tourist attractions and the visitors has significantly increased after previously experiencing a drastic decline due to covid-19 pandemic.*

**Gambar 7.1**  
**Figures**

**Jumlah Usaha Akomodasi di Kabupaten Banyumas, 2022**  
**Number of Accomodation Establishment in Banyumas Regency, 2022**



Sumber/Source: BPS, Updating Direktori Usaha Pariwisata, Survei Perusahaan/Usaha Jasa Akomodasi (VHTL) 2021/BPS-Statistics of Indonesia, Tourism Business Directory Updating, Survey of Accommodation Service Company/Businesses 2022



## 7.1 AKOMODASI ACCOMMODATIONS

**Tabel 7.1.1** Jumlah Usaha Jasa Akomodasi Menurut Kecamatan dan Jenis Akomodasi di Kabupaten Banyumas, 2022  
*Number of Accommodation Establishments by Subdistrict and Type of Accommodation in Banyumas Regency, 2022*

Kecamatan Subdistrict	Hotel Bintang Star Hotels	Hotel Melati Non-Star Hotels	Vila Villa	Pondok Wisata Home Stay	Lainnya Others	Jumlah Total
(1)	(2)	(3)	(4)	(5)	(6)	(7)
1 Lumbir	-	-	-	-	-	-
2 Wangon	-	2	-	-	-	2
3 Jatilawang	-	1	-	-	-	1
4 Rawalo	-	2	-	-	-	2
5 Kebasen	-	1	-	-	-	1
6 Kemranjen	-	2	-	-	-	2
7 Sumpiuh	-	1	-	-	-	1
8 Tambak	-	-	-	-	-	-
9 Somagede	-	-	-	-	-	-
10 Kalibagor	-	-	-	-	-	-
11 Banyumas	-	1	-	-	-	1
12 Patikraja	-	1	-	-	-	1
13 Purwojati	-	-	-	-	-	-
14 Ajibarang	1	2	-	-	-	3
15 Gumelar	-	-	-	-	-	-
16 Pekuncen	-	-	-	-	-	-
17 Cilongok	-	4	-	-	-	4
18 Karanglewas	-	1	-	-	-	1
19 Kedungbanteng	-	1	-	1	-	2
20 Baturraden	5	96	4	-	1	106
21 Sumbang	-	-	-	-	-	-
22 Kembaran	-	-	-	-	-	-
23 Sokaraja	2	2	-	-	-	4
24 Purwokerto Selatan	3	17	-	-	2	22
25 Purwokerto Barat	1	5	-	-	-	6
26 Purwokerto Timur	5	15	-	-	4	24
27 Purwokerto Utara	-	3	-	-	1	4
<b>Banyumas</b>	<b>17</b>	<b>157</b>	<b>4</b>	<b>1</b>	<b>8</b>	<b>187</b>

Sumber/Source: BPS, Updating Direktori Usaha Pariwisata, Survei Perusahaan/Usaha Jasa Akomodasi (VHTL) 2022/BPS-Statistics of Indonesia, Tourism Business Directory Updating, Survey of Accommodation Service Company/Businesses 2022

**Tabel** 7.1.2  
**Table**

**Tingkat Penghunian Kamar dan Rata-rata Lama Menginap pada Hotel Bintang di Kabupaten Banyumas Menurut Bulan, 2022**  
**Room Occupancy Rate and Average Length of Stay in Star Hotels of Banyumas Regency by Month, 2022**

<b>Bulan</b> <b>Month</b>	<b>Tingkat Penghunian Kamar (TPK)</b> <b>Room Occupancy Rate</b> (%)	<b>Rata-rata Lama Menginap</b> <b>Average Length of Stay</b> (Malam/Night)
(1)	(2)	(3)
Januari/January	36,03	1,39
Februari/February	28,06	1,24
Maret/March	33,39	1,20
April/April	23,79	1,26
Mei/May	40,28	1,19
Juni/June	36,98	1,34
Juli/July	33,76	1,19
Agustus/August	26,94	1,21
September/September	36,95	1,24
Oktober/October	41,21	1,34
November/November	36,94	1,32
Desember/December	43,00	1,28

Sumber/Source: BPS, Survei Statistik Jasa Akomodasi Bulanan (VHTS) 2022  
BPS-Statistics of Indonesia, Survey of Monthly Accommodation Service Statistics, 2022

**Tabel** 7.1.3  
**Table**

**Tingkat Penghunian Kamar, Rata-rata Lama Menginap, Tingkat Penggunaan Kamar Tidur dan Tingkat Penggunaan Ganda Kamar pada Usaha Jasa Akomodasi di Kabupaten Banyumas, 2022**

*Room Occupancy Rate, Average Length of Stay, Bed Occupancy Rate and Double Occupancy Rate in Accommodation Establishments of Banyumas Regency, 2022*

<b>Indikator</b> <i>Indicator</i>	<b>Hotel Bintang</b> <i>Star Hotels</i>	<b>Hotel Non Bintang</b> <i>Non Star Hotels</i>	<b>Jumlah</b> <i>Total</i>
(1)	(2)	(3)	(4)
Tingkat Penghunian Kamar (%) <i>Room Occupancy Rate (%)</i>	34,94	26,07	28,28
Rata-rata Lama Menginap (Malam) <i>Average Length of Stay (Nigth)</i>	1,27	1,01	1,07
Tingkat Penghunian Tempat Tidur (%) <i>Bed Occupancy Rate (%)</i>	34,34	26,48	28,40
Tingkat Penggunaan Ganda Kamar (%) <i>Double Occupancy Rate (%)</i>	1,87	1,98	1,95

Sumber/Source: BPS, Survei Statistik Jasa Akomodasi Bulanan (VHTS) 2022  
*BPS-Statistics of Indonesia, Survey of Monthly Accommodation Service Statistics, 2022*

## 7.2 OBJEK WISATA TOURIST ATTRACTIONS

**Tabel 7.2.1** Jumlah Pengunjung Obyek Wisata yang Dikelola oleh Pemerintah Kabupaten Banyumas 2020 - 2022  
*Number of Visitors of Tourism Object Owned by The Government of Banyumas Regency, 2020-2022*

Objek Wisata <i>Tourism Object</i>	2020	2021	2022
(1)	(2)	(3)	(4)
1 Taman Rekreasi Andhang Pangrenan - Purwokerto Selatan	36 920	22 266	56 607
2 Taman Hiburan dan Rekreasi (THR) Panglima Besar Soedirman - Karanglewas	21 538	38 578	77 716
3 Museum Wayang - Banyumas	3 435	1 391	15 167
4 Pemandian Tirta Husada Kalibacin - Rawalo	2 264	5 995	10 126
5 Gedung Kesenian Soetedja - Purwokerto Selatan	6 150	680	9 815
6 Lokawisata Baturraden	262 445	179 268	408 476
7 Taman Apung Maskemambang - Purwokerto Utara	94 920	60 198	274 427
8 Menara Teratai - Purwokerto Timur <sup>1</sup>	NA	NA	165 110
9 Taman Botani - Baturraden <sup>1</sup>	NA	NA	3 400
10 Bumi Perkemahan Kendalisada - Kalibagor	1 133	800	2 040
11 Curug Gemawang - Somagede	20 000	798	321
12 Kolam Renang Tirta Kembar - Purwokerto Utara	2 423	-	12 692
<b>Banyumas</b>	<b>451 228</b>	<b>309 974</b>	<b>1 035 897</b>

Catatan/Notes: -

Sumber/Source: Dinas Pemuda, Olahraga, Kebudayaan dan Pariwisata Kabupaten Banyumas  
*Youth, Sport, Culture and Tourism Agency of Banyumas Regency*

**Tabel 7.2.2 Jumlah Obyek Wisata Menurut Status Pengelolaan di Kabupaten Banyumas 2018 - 2022**  
**Number of Tourism Object by Ownership in Banyumas Regency, 2018-2022**

Tahun Year	Pemerintah/BUMN State-Owned	Pemerintah Provinsi Province-Owned	Pemerintah Kabupaten Regional-Owned	BUMDes Village Owned	Swasta Private
(1)	(2)	(3)	(4)	(5)	(6)
2018	3	-	6	5	6
2019	16	-	8	8	19
2020	17	-	9	22	54
2021	20	-	10	23	36
2022	19	-	12	22	39

Sumber/Source: Dinas Pemuda, Olahraga, Kebudayaan dan Pariwisata Kabupaten Banyumas  
 Youth, Sport, Culture and Tourism Agency of Banyumas Regency



### Lalu Lintas Angkutan Penumpang Kereta Api di Wilayah DAOP V, 2022

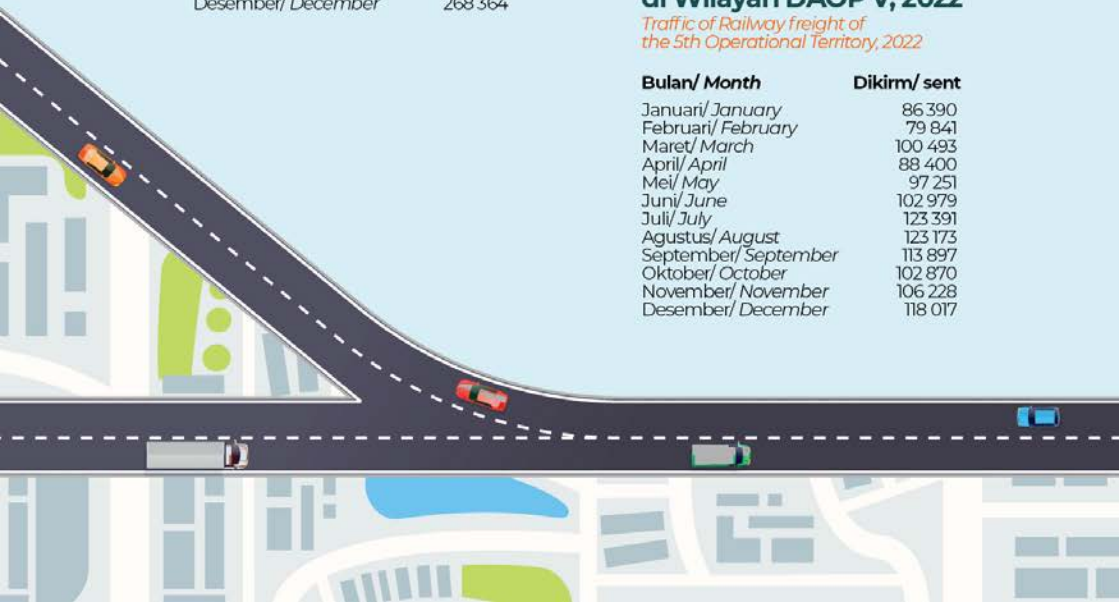
*Traffic of Railway Passengers of  
the 5th Operational Territory, 2022*

Bulan/ Month	Jumlah/ Amount
Januari/ January	120 163
Februari/ February	85 975
Maret/ March	152 566
April/ April	125 955
Mei/ May	366 200
Jun/ June	207 688
Juli/ July	268 337
Agustus/ August	182 672
September/ September	186 572
Oktober/ October	213 299
November/ November	203 311
Desember/ December	268 364

### Lalu Lintas Angkutan barang Kereta Api di Wilayah DAOP V, 2022

*Traffic of Railway freight of  
the 5th Operational Territory, 2022*

Bulan/ Month	Dikirm/ sent
Januari/ January	86 390
Februari/ February	79 841
Maret/ March	100 493
April/ April	88 400
Mei/ May	97 251
Jun/ June	102 979
Juli/ July	123 391
Agustus/ August	123 173
September/ September	113 897
Oktober/ October	102 870
November/ November	106 228
Desember/ December	118 017





## PENJELASAN TEKNIS

## TECHNICAL NOTES

1. Data panjang jalan negara dan provinsi bersumber dari Dinas Pekerjaan Umum Bina Marga dan Cpta Karya Provinsi Jawa Tengah. Sementara panjang jalan kabupaten bersumber dari Dinas Pekerjaan Umum Kabupaten Banyumas.
  2. **Kereta api** adalah kendaraan dengan tenaga gerak (listrik, diesel atau tenaga uap) yang berjalan sendiri maupun dirangkaikan dengan kendaraan lain, yang akan atau sedang bergerak di atas rel, terdiri dari kereta penumpang dan kereta barang.
  3. **Kantor pos** adalah tempat pemberi pelayanan komunikasi tertulis dan atau surat elektronik, layanan paket, layanan logistik, layanan transaksi keuangan, dan layanan keagenan pos untuk kepentingan umum.
1. *Data on the length of state and provincial roads were taken from the Public Works Office of Jawa Tengah Province. While the regency roads data were taken form the Public Works Office of Banyumas Regency.*
  2. *Train is a coach or a number of coaches joined together, moving along a railway line. It can be passenger train or freight train.*
  3. *Post office is a service provider facility of written communication and or electronic mail, parcel service, logistics services, financial transaction services, and postal services to the public.*



**ULASAN****DESCRIPTION**

Kemajuan sektor transportasi dan komunikasi berbanding lurus dengan keberhasilan pembangunan. Sistem transportasi dan komunikasi yang baik secara langsung menunjang pertumbuhan ekonomi, merangsang perkembangan sektor lainnya baik produktif maupun kreatif. Dan secara tidak langsung, kemudahan akses terhadap fasilitas pendidikan dan kesehatan; serta kelancaran distribusi barang kebutuhan pokok masyarakat khususnya bahan pangan, secara signifikan berdampak positif bagi pembangunan manusia. Dengan demikian sumber daya manusia yang jumlahnya besar ini tidak akan menjadi beban, melainkan menjadi aset pembangunan ekonomi.

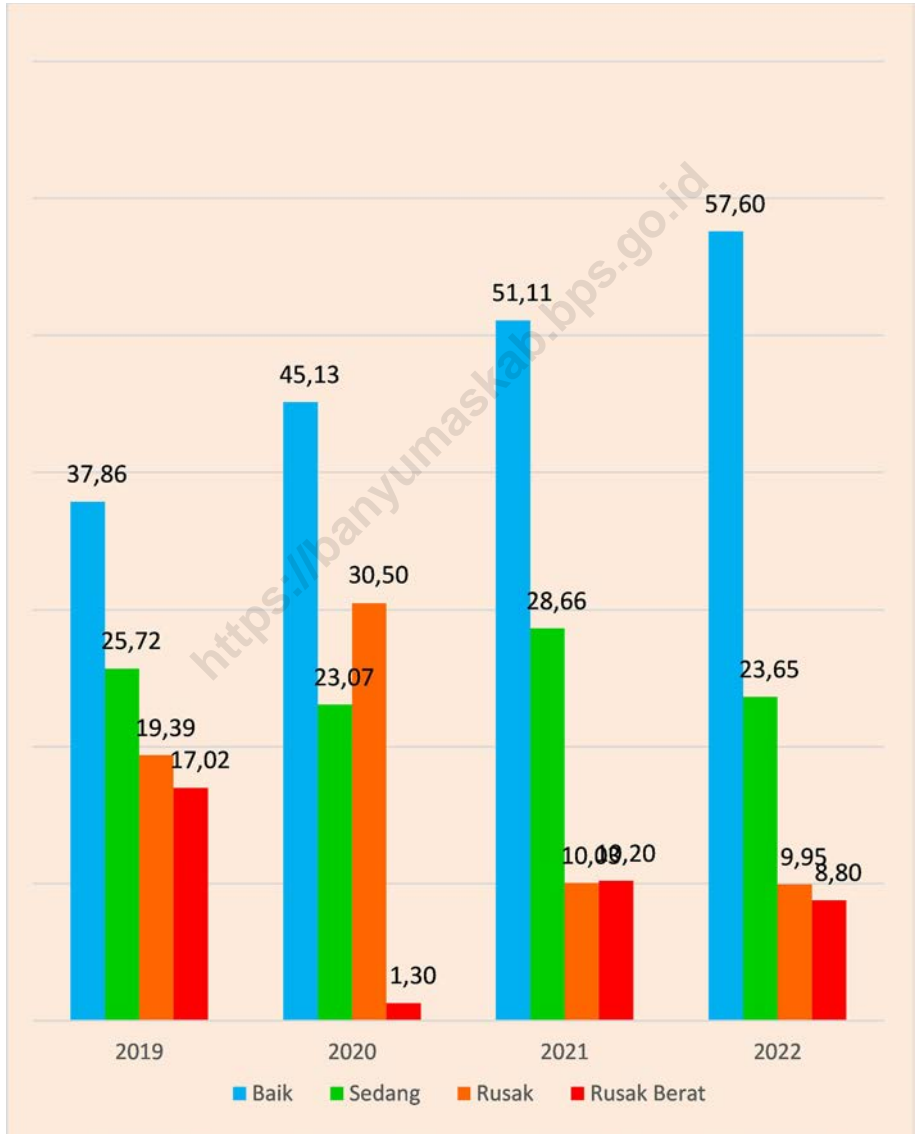
Pada tahun 2022 tercatat bahwa dari 1.508,00 km total panjang jalan kabupaten di Kabupaten Banyumas sebanyak 93,87 persen jalan kabupaten sudah diaspal. Jalan kabupaten sepanjang 868,55 km berada dalam kondisi baik, 356,69 km dalam kondisi sedang, 150,09 km dalam kondisi rusak, dan 132,67 km dalam kondisi rusak berat.

*Advancement in transportation and communication is directly proportional to the success of development. A good transportation and communication system directly supports economic growth, stimulates the development of other sectors, both productive and creative, And indirectly, easy access to education and health facilities; as well as the smooth distribution of staple goods, especially food, has a significant impact on human development. Thus, this large number of human resources will not be a burden for economic development, but rather, an asset.*

*In 2022, it is recorded that 93,87 percent of the 1.508,00 km total length of regency roads in Banyumas Regency were asphalt coated (paved). And from the total length of regency roads, 868,55 km were in good condition, 356,69 km in moderate condition, 150,09 km in damaged condition, and 132,67 km in heavily damaged condition.*

**Gambar 8.1**  
**Figures**

**Panjang Jalan Menurut Kondisi Jalan di Kabupaten Banyumas (Km), 2019 - 2022**  
**Length of Roads by Condition of Road in Banyumas Regency (Km), 2019 - 2022**



Sumber/Source: Dinas Pekerjaan Umum Kabupaten Banyumas  
Public Works Office of Banyumas Regency

## 8.1 TRANSPORTASI TRANSPORTATION

**Tabel 8.1.1 Panjang Jalan<sup>1</sup> Menurut Tingkat Kewenangan Pemerintah di Kabupaten Banyumas (km), 2020 - 2022**  
**Length of Roads<sup>1</sup> by Level of Government Authority in Banyumas Regency (km), 2020 - 2022**

Tingkat Kewenangan Pemerintah Level of Government Authority	2020 <sup>1</sup>	2021 <sup>1</sup>	2022
(1)	(2)	(3)	(4)
Negara <sup>2,3</sup> State	171,00	171,00	171,00
Provinsi <sup>3</sup> Province	40,45	39,73	39,73
Kabupaten/Kota <sup>4</sup> Regency/Municipality	1 508,00	1 508,00	1 508,00
<b>Jumlah/Total</b>	<b>1 719,45</b>	<b>1 718,73</b>	<b>1 718,73</b>

Catatan/Notes: <sup>1</sup> Data tidak termasuk panjang jalan tol/*Excluding toll road*

<sup>2</sup> Berdasarkan Keputusan Menteri Pekerjaan Umum dan Perumahan Rakyat No. 248/KPTS/M/2016/  
*Based on Public Work and Public Housing Ministerial Decree No. 248/KPTS/M/2016*

Sumber/Sources: <sup>3</sup> Dinas Pekerjaan Umum Bina Marga dan Cipta Karya Provinsi Jawa Tengah  
*Public Works Office of Jawa Tengah Province*

<sup>4</sup> Dinas Pekerjaan Umum Kabupaten Banyumas  
*Public Works Office of Banyumas Regency*

**Tabel 8.1.2 Panjang Jalan Menurut Jenis Permukaan Jalan di Kabupaten Banyumas (km), 2019 - 2022**  
**Table Length of Roads by Type of Road Surface in Banyumas Regency (km), 2019 - 2022**

Jenis Permukaan Jalan <i>Type of Road Surface</i>	2019	2020	2021	2022
(1)	(2)	(3)	(4)	(5)
Aspal <i>Paved</i>	1 244,57	1 414,92	1 318,08	1 415,57
Beton <i>Concrete</i>	-	65,50	30,88	67,16
Kerikil <i>Gravel</i>	255,18	13,60	149,80	21,41
Tanah <i>Soil</i>	1,50	13,98	9,25	3,67
Lainnya <i>Others</i>	6,75	-	-	0,20
<b>Jumlah/Total</b>	<b>1 508,00</b>	<b>1 508,00</b>	<b>1 508,00</b>	<b>1 508,00</b>

Sumber/Source: Dinas Pekerjaan Umum Kabupaten Banyumas  
 Public Works Office of Banyumas Regency

**Tabel 8.1.3 Panjang Jalan Menurut Kondisi Jalan di Kabupaten Banyumas (km), 2019 - 2022**  
**Table Length of Roads by Condition of Road in Banyumas Regency (km), 2019 - 2022**

<b>Kondisi Jalan</b> <b>Condition of Road</b>	<b>2019</b>	<b>2020</b>	<b>2021</b>	<b>2022</b>
(1)	(2)	(3)	(4)	(5)
Baik <i>Good</i>	571,00	680,50	770,73	868,55
Sedang <i>Moderate</i>	387,91	347,96	432,15	356,69
Rusak <i>Damage</i>	292,41	459,94	151,30	150,09
Rusak Berat <i>Severely Damage</i>	256,68	19,60	153,83	132,67
<b>Jumlah/Total</b>	<b>1 508,00</b>	<b>1 508,00</b>	<b>1 508,00</b>	<b>1 508,00</b>

Sumber/Source: Dinas Pekerjaan Umum Kabupaten Banyumas  
 Public Works Office of Banyumas Regency

**Tabel 8.1.4** **Lalu Lintas Angkutan Penumpang Kereta Api di Wilayah DAOP V, 2022**  
**Table** **Traffic of Railway Passengers of the 5th Operational Territory, 2022**

Bulan Month	Kelas/Class			Jumlah Total
	Ekonomi Economy	Bisnis Business	Eksekutif Executive	
(1)	(2)	(3)	(4)	(5)
Januari/January	87 866	2 663	29 634	120 163
Februari/February	62 567	2 027	21 381	85 975
Maret/March	110 017	3 393	39 156	152 566
April/April	90 302	2 862	32 791	125 955
Mei/May	275 677	7 405	83 118	366 200
Juni/June	153 084	5 291	49 313	207 688
Juli/July	199 666	6 821	61 850	268 337
Agustus/August	131 403	4 660	46 609	182 672
September/September	133 427	4 695	48 450	186 572
Oktober/October	152 772	5 317	55 210	213 299
November/November	145 210	5 262	52 839	203 311
Desember/December	195 665	8 433	64 266	268 364
<b>Jumlah/Total</b>	<b>1 737 656</b>	<b>58 829</b>	<b>584 617</b>	<b>2 381 102</b>

Sumber/Source: PT KAI DAOP V Purwokerto  
 Indonesian Railways Company Purwokerto

**Tabel 8.1.5** **Lalu Lintas Angkutan Barang Kereta Api di Wilayah DAOP V, 2022**  
**Table** **Traffic of Railway Freight Transport of the 5th Operational Territory, 2022**

Bulan Month	Barang/Freight	
	Yang Diterima Received	Yang Dikirim Sent
(1)	(2)	(3)
Januari/January	33 320	86 390
Februari/February	29 320	79 841
Maret/March	26 400	100 493
April/April	17 405	88 400
Mei/May	19 960	97 251
Juni/June	26 040	102 979
Juli/July	26 954	123 391
Agustus/August	28 156	123 173
September/September	25 350	113 897
Oktober/October	16 824	102 870
November/November	18 690	106 228
Desember/December	18 720	118 017
<b>Jumlah/Total</b>	<b>287 139</b>	<b>1 242 930</b>

Sumber/Source: PT KAI DAOP V Purwokerto  
 Indonesian Railways Company Purwokerto

## 8.2 KOMUNIKASI COMMUNICATION

**Tabel 8.2.1** Jumlah Kantor Pos Cabang Pembantu dan Agen Pos Menurut Kecamatan di Kabupaten Banyumas, 2020 - 2021  
*Number of Post Offices Subsidiaries and Post Agents by Subdistrict in Banyumas Regency, 2020 - 2021*

Kecamatan Subdistrict	Kantor Cabang Pembantu Post Office Subsidiaries		Agen Pos Post Agent	
	2021	2022	2021	2022
(1)	(2)	(3)	(4)	(5)
1 Lumbir	1	1	-	1
2 Wangon	1	1	-	-
3 Jatilawang	1	1	1	2
4 Rawalo	1	1	-	-
5 Kebasen	1	1	-	-
6 Kemranjen	1	1	1	2
7 Sumpiuh	1	1	-	1
8 Tambak	1	1	-	-
9 Somagede	1	1	-	2
10 Kalibagor	1	1	-	-
11 Banyumas	1	1	2	5
12 Patikraja	1	1	-	-
13 Purwojati	1	1	-	-
14 Ajibarang	1	1	3	4
15 Gumelar	1	1	-	1
16 Pekuncen	1	1	1	2
17 Cilongok	1	1	-	3
18 Karanglewas	-	-	-	2
19 Kedungbanteng	1	1	-	1
20 Baturraden	2	2	-	2
21 Sumbang	1	1	-	-
22 Kembaran	1	1	-	2
23 Sokaraja	1	1	1	4
24 Purwokerto Selatan	2	2	2	7
25 Purwokerto Barat	-	-	-	3
26 Purwokerto Timur	1	1	3	5
27 Purwokerto Utara	1	1	2	4
<b>Banyumas</b>	<b>27</b>	<b>27</b>	<b>16</b>	<b>53</b>

Sumber/Source: PT Pos Indonesia, Kantor Cabang Utama Purwokerto/Indonesian Post, Purwokerto





Bank Umum adalah bank yang melaksanakan kegiatan usaha secara konvensional dan atau berdasarkan prinsip syariah, yang dalam kegiatannya memberikan jasa dalam lalu lintas pembayaran.

*Commercial Banks are banks that carry out activities business conventionally and or based on sharia principles, which in its activities provide services in payment traffic.*

Kantor Cabang  
Branch Office

28 Unit  
Unit

Kantor Cabang Pembantu  
Sub-Branch Office

84 Unit  
Unit

555 Unit  
Unit

Kantor Cabang Pembantu  
Sub-Branch Office

Koperasi adalah badan usaha yang beranggotakan orang seorang atau badan hukum koperasi dengan melandaskan kegiatannya berdasarkan prinsip koperasi sekaligus sebagai gerakan ekonomi rakyat yang berdasar atas asas kekeluargaan.

*Cooperatives are business entities that have members a person or cooperative legal entity with bases its activities on cooperative principles as well as a people's economic movement based on the principle of kinship.*





## PENJELASAN TEKNIS

## TECHNICAL NOTES

1. Data statistik perbankan bersumber dari Bank Indonesia dan Otoritas Jasa Keuangan (OJK).
  2. Kantor bank terdiri dari Kantor Pusat (KP), Kantor Cabang (KC), Kantor Cabang Pembantu (KCP) dan Kantor Kas (KK).
  3. **Koperasi** adalah badan usaha yang beranggotakan orang seorang atau badan hukum koperasi dengan melandaskan kegiatannya berdasarkan prinsip koperasi sekaligus sebagai gerakan ekonomi rakyat yang berdasar atas asas kekeluargaan.
  4. **Inflasi** adalah kecenderungan naiknya harga barang dan jasa pada umumnya yang berlangsung secara terus menerus. Jika harga barang dan jasa di dalam negeri meningkat maka inflasi mengalami kenaikan. Naiknya harga barang dan jasa tersebut menyebabkan turunnya nilai uang. Inflasi dapat juga diartikan sebagai penurunan nilai uang terhadap nilai barang dan jasa secara umum.
  5. **Indeks harga konsumen** adalah indeks yang menghitung rata-rata perubahan harga dari suatu paket barang dan jasa yang dikonsumsi oleh rumah tangga dalam kurun waktu tertentu. IHK digunakan untuk mengukur tingkat inflasi.
1. *Banking statistics are obtained from the Bank of Indonesia and the Financial Services Authority.*
  2. *Bank offices consist of head office (KP), branch office (KC), sub-branch office (KCP), and cash office (KK).*
  3. ***Cooperative** is an establishment that its members are people or establishments with legal status of cooperative and its activities based on people economic movement.*
  4. ***Inflation** is a tendency to rise in the price of goods and services in general that takes place continuously. If the price of goods and services in the country increases then the inflation will increase. Rising prices of these goods and services causes a decline in the value of money. Thus, inflation can also be interpreted as a decline in the value of money on the value of goods and services in general.*
  5. ***Consumer price index** is an index which calculated average price changes of a commodity package consisting of goods and services that people consumes in a certain period of time. CPI is an indicator used to measured inflation rate.*

**ULASAN****DESCRIPTION**

Perbankan dalam perannya sebagai penghimpun dan penyalur dana membantu meningkatkan investasi dan pertumbuhan ekonomi. Dari posisi pinjaman rupiah dan valuta asing yang diberikan bank umum dan BPR di Kabupaten Banyumas yang berjumlah 20.736 milyar rupiah, sebesar 67,87 persen (Rp 14.074 milyar) adalah untuk pendanaan usaha. Dimana persentase penggunaan dana pinjaman terbesar ada di sektor perdagangan besar dan eceran; reparasi mobil dan sepeda motor (47,06%), dan industri pengolahan (26,84%).

Koperasi di Kabupaten Banyumas pada tahun 2022 tercatat ada sejumlah 555 unit, sementara yang aktif hanya 297 unit. Kecamatan Purwokerto Timur memiliki tingkat keberadaan koperasi aktif terbesar yakni 18,86 persen (56 unit).

Informasi tentang inflasi merupakan tolak ukur kestabilan perekonomian. Laju inflasi tahunan Kota Purwokerto tahun 2022 adalah sebesar 6,49 persen, mengalami kenaikan dibanding tahun 2021 (2,18%).

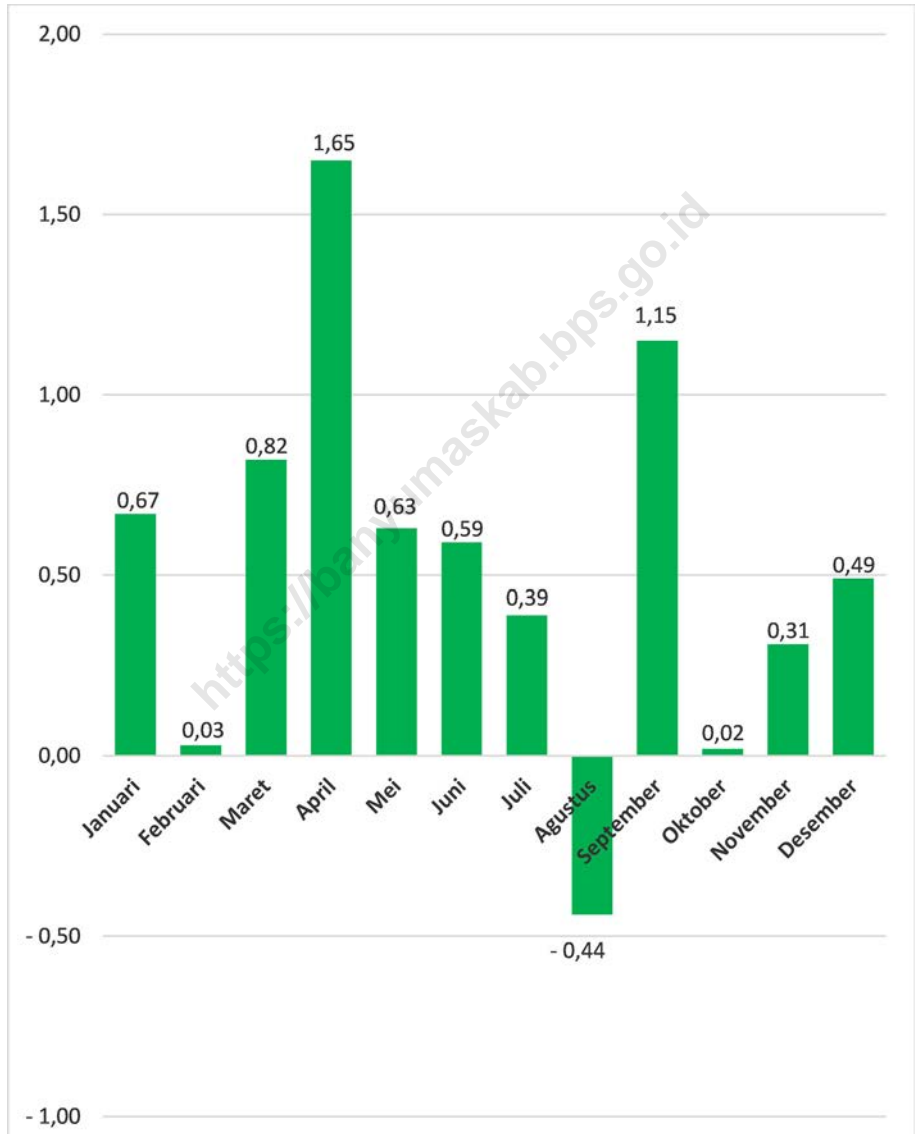
*Banking in its role as a collector and distributor of funds helps increase investment and economic growth. From the outstanding of loans of commercial and rural banks in Banyumas Regency of 20.736 billion rupiahs, 67,87 percent (Rp 14.074 billion) were for business funding. Where the largest percentage of the use of loan funds is in the wholesale and retail trade; repair of motor vehicles and motorcycles (47,06%), and manufacturing (26,84%).*

*There were 555 cooperatives in Banyumas Regency in 2022, while only 297 units were active. Purwokerto Timur Subdistrict has the highest rate of active cooperatives, namely 18,86 percent (56 units).*

*Information on inflation is a measure of economic stability. The annual inflation rate for Purwokerto City in 2022 is 6,49 percent, an increase compared to 2021 (2,18%).*

**Gambar** 9.1  
**Figures**

**Laju Inflasi Kota Purwokerto, 2022**  
**Inflation Rate of Purwokerto, 2022**



Catatan/Notes: -

Sumber/Source: BPS, Survei Harga Konsumen  
BPS, Consumer Price Survey

## 9.1 PERBANKAN BANKING

**Tabel 9.1.1** Jumlah Kantor Bank Menurut Kelompok Bank dan Jenis Kantor di Kabupaten Banyumas, 2021-2022  
*Number of Banks by Group and Status of Bank Offices in Banyumas Regency, 2021-2022*

Kelompok Bank <i>Group of Bank</i>	Kantor Pusat <i>Head Office</i>		Kantor Cabang <i>Branch Office</i>	
	2021 ' (2)	2022 (3)	2021 ' (4)	2022 (5)
<b>Bank Umum Konvensional</b> <i>Conventional Bank</i>	-	-	23	23
Bank Persero <i>State Bank</i>	-	-	5	5
Bank Pembangunan Daerah <i>Regional Government Bank</i>	-	-	1	1
Bank Swasta <i>Private National Bank</i>	-	-	17	17
Bank Asing <i>Foreign Bank</i>	-	-	-	-
<b>Bank Umum Syariah</b> <i>Sharia Bank</i>	-	-	7	5
Bank Umum Syariah <i>Sharia Bank</i>	-	-	6	4
BUS - BPD <i>Sharia - Regional Government Bank</i>	-	-	1	1
<b>Jumlah/Total</b>	-	-	<b>30</b>	<b>28</b>

Lanjutan Tabel/ *Continued Table* 9.1.1

Kelompok Bank <i>Group of Bank</i>	Kantor Cabang Pembantu <i>Sub-Branch Office</i>		Kantor Kas <i>Cash Office</i>	
	2021 <sup>r</sup>	2022	2021 <sup>r</sup>	2022
(1)	(6)	(7)	(8)	(9)
<b>Bank Umum Konvensional</b> <i>Conventional Bank</i>	<b>153</b>	<b>79</b>	-	-
Bank Persero <i>State Bank</i>	124	69	-	-
Bank Pembangunan Daerah <i>Regional Government Bank</i>	21	5	-	-
Bank Swasta <i>Private National Bank</i>	8	5	-	-
Bank Asing <i>Foreign Bank</i>	-	-	-	-
<b>Bank Umum Syariah</b> <i>Sharia Bank</i>	<b>3</b>	<b>5</b>	<b>1</b>	<b>1</b>
Bank Umum Syariah <i>Sharia Bank</i>	3	5	-	-
BUS - BPD <i>Sharia - Regional Government Bank</i>	-	-	1	1
<b>Jumlah/Total</b>	<b>156</b>	<b>84</b>	<b>1</b>	<b>1</b>

Sumber/*Source*: Kantor Otoritas Jasa Keuangan (OJK) Purwokerto  
*The Financial Services Authority of Purwokerto*



**Tabel 9.1.2** Jumlah Bank Menurut Kelompok, Jenis Kantor Bank dan Kecamatan di Kabupaten Banyumas, 2022  
**Table** *Number of Banks by Group and Status of Bank Offices by Subdistrict in Banyumas Regency, 2022*

Kecamatan Subdistrict	Bank Persero State Bank				Bank Pembangunan Daerah Regional Government Bank			
	KP	KC	KCP	KK	KP	KC	KCP	KK
(1)	(2)	(3)	(4)	(5)	(6)	(7)	(8)	(9)
1 Lumbir	-	-	1	-	-	-	-	-
2 Wangon	-	-	5	-	-	-	1	-
3 Jatilawang	-	-	3	-	-	-	-	-
4 Rawalo	-	-	1	-	-	-	-	-
5 Kebasen	-	-	2	-	-	-	-	-
6 Kemranjen	-	-	1	-	-	-	-	-
7 Sumpiuh	-	-	4	-	-	-	1	-
8 Tambak	-	-	1	-	-	-	-	-
9 Somagede	-	-	1	-	-	-	-	-
10 Kalibagor	-	-	1	-	-	-	-	-
11 Banyumas	-	-	2	-	-	-	-	-
12 Patikraja	-	-	2	-	-	-	-	-
13 Purwojati	-	-	1	-	-	-	-	-
14 Ajibarang	-	1	4	-	-	-	1	-
15 Gumelar	-	-	1	-	-	-	-	-
16 Pekuncen	-	-	2	-	-	-	-	-
17 Cilongok	-	-	4	-	-	-	-	-
18 Karanglewes	-	-	2	-	-	-	-	-
19 Kedungbanteng	-	-	1	-	-	-	-	-
20 Baturraden	-	-	2	-	-	-	-	-
21 Sumbang	-	-	1	-	-	-	-	-
22 Kembaran	-	-	5	-	-	-	-	-
23 Sokaraja	-	-	6	-	-	-	1	-
24 Purwokerto Selatan	-	-	3	-	-	-	1	-
25 Purwokerto Barat	-	1	4	-	-	-	-	-
26 Purwokerto Timur	-	3	5	-	-	1	-	-
27 Purwokerto Utara	-	-	4	-	-	-	-	-
<b>Banyumas</b>	<b>-</b>	<b>5</b>	<b>69</b>	<b>-</b>	<b>-</b>	<b>1</b>	<b>5</b>	<b>-</b>

Lanjutan Tabel/ Continued Table 9.1.2

Kecamatan Subdistrict	Bank Swasta Private Bank				Bank Asing Foreign Bank			
	KP	KC	KCP	KK	KP	KC	KCP	KK
(1)	(10)	(11)	(12)	(13)	(14)	(15)	(16)	(17)
1 Lumbir	-	-	-	-	-	-	-	-
2 Wangon	-	-	-	-	-	-	-	-
3 Jatilawang	-	-	-	-	-	-	-	-
4 Rawalo	-	-	-	-	-	-	-	-
5 Kebasen	-	-	-	-	-	-	-	-
6 Kemranjen	-	-	-	-	-	-	-	-
7 Sumpiuh	-	-	-	-	-	-	-	-
8 Tambak	-	-	-	-	-	-	-	-
9 Somagede	-	-	-	-	-	-	-	-
10 Kalibagor	-	-	-	-	-	-	-	-
11 Banyumas	-	-	-	-	-	-	-	-
12 Patikraja	-	-	-	-	-	-	-	-
13 Purwojati	-	-	-	-	-	-	-	-
14 Ajibarang	-	-	2	-	-	-	-	-
15 Gumelar	-	-	-	-	-	-	-	-
16 Pekuncen	-	-	-	-	-	-	-	-
17 Cilongok	-	-	-	-	-	-	-	-
18 Karanglewes	-	-	-	-	-	-	-	-
19 Kedungbanteng	-	-	-	-	-	-	-	-
20 Baturraden	-	-	-	-	-	-	-	-
21 Sumbang	-	-	-	-	-	-	-	-
22 Kembaran	-	-	-	-	-	-	-	-
23 Sokaraja	-	-	1	-	-	-	-	-
24 Purwokerto Selatan	-	3	-	-	-	-	-	-
25 Purwokerto Barat	-	2	-	-	-	-	-	-
26 Purwokerto Timur	-	11	2	-	-	-	-	-
27 Purwokerto Utara	-	1	-	-	-	-	-	-
<b>Banyumas</b>	<b>-</b>	<b>17</b>	<b>5</b>	<b>-</b>	<b>-</b>	<b>-</b>	<b>-</b>	<b>-</b>

Lanjutan Tabel/ Continued Table 9.1.2

Kecamatan Subdistrict	Bank Umum Syariah Sharia Bank				BUS - BPD Sharia - Regional Government Bank			
	KP	KC	KCP	KK	KP	KC	KCP	KK
(1)	(18)	(19)	(20)	(21)	(22)	(23)	(24)	(25)
1 Lumbir	-	-	-	-	-	-	-	-
2 Wangon	-	-	-	-	-	-	-	-
3 Jatilawang	-	-	-	-	-	-	-	-
4 Rawalo	-	-	-	-	-	-	-	-
5 Kebasen	-	-	-	-	-	-	-	-
6 Kemranjen	-	-	-	-	-	-	-	-
7 Sumpiuh	-	-	-	-	-	-	-	-
8 Tambak	-	-	-	-	-	-	-	-
9 Somagede	-	-	-	-	-	-	-	-
10 Kalibagor	-	-	-	-	-	-	-	-
11 Banyumas	-	-	-	-	-	-	-	-
12 Patikraja	-	-	-	-	-	-	-	-
13 Purwojati	-	-	-	-	-	-	-	-
14 Ajiarang	-	-	1	-	-	-	-	-
15 Gumelar	-	-	-	-	-	-	-	-
16 Pekuncen	-	-	-	-	-	-	-	-
17 Cilongok	-	-	-	-	-	-	-	-
18 Karanglewas	-	-	-	-	-	-	-	-
19 Kedungbanteng	-	-	-	-	-	-	-	-
20 Baturraden	-	-	-	-	-	-	-	-
21 Sumbang	-	-	-	-	-	-	-	-
22 Kembaran	-	-	-	-	-	-	-	1
23 Sokaraja	-	-	1	-	-	-	-	-
24 Purwokerto Selatan	-	1	-	-	-	-	-	-
25 Purwokerto Barat	-	-	-	-	-	-	-	-
26 Purwokerto Timur	-	3	2	-	-	1	-	-
27 Purwokerto Utara	-	-	1	-	-	-	-	-
<b>Banyumas</b>	<b>-</b>	<b>4</b>	<b>5</b>	<b>-</b>	<b>-</b>	<b>1</b>	<b>-</b>	<b>1</b>

Sumber/Source: Kantor Otoritas Jasa Keuangan (OJK) Purwokerto  
The Financial Services Authority of Purwokerto

**Tabel** 9.1.3  
**Table**

**Posisi Pinjaman Rupiah dan Valuta Asing yang Diberikan Bank Umum dan Bank Perkreditan Rakyat Menurut Jenis Penggunaan di Kabupaten Banyumas (juta rupiah), 2019 - 2022**

***Outstanding of Loans in Rupiah and Foreign Currency of Commercial and Rural Banks by Type of Loans in Banyumas Regency (million rupiah), 2019 - 2022***

<b>Jenis Penggunaan</b> <i>Type of Loans</i>	<b>2019</b>	<b>2020</b>	<b>2021</b>	<b>2022</b>
(1)	(2)	(3)	(4)	(5)
<b>Rupiah</b> <i>Rupiah</i>	<b>17 567 926,40</b>	<b>18 169 457,97</b>	<b>18 856 278,95</b>	<b>20 564 803,46</b>
Modal Kerja <i>Working Capital</i>	7 329 556,94	7 883 760,83	8 293 243,40	9 296 327,72
Investasi <i>Investment</i>	3 894 913,67	3 871 674,32	4 046 759,59	4 607 049,06
Konsumsi <i>Consumption</i>	6 343 455,79	6 414 022,82	6 516 275,95	6 661 426,68
<b>Valuta Asing</b> <i>Foreign Currency</i>	<b>404 738,93</b>	<b>126 169,72</b>	<b>137 289,36</b>	<b>171 404,48</b>
Modal Kerja <i>Working Capital</i>	401 630,02	119 136,96	131 334,58	160 311,18
Investasi <i>Investment</i>	1 050,85	5 494,64	4 975,09	10 689,51
Konsumsi <i>Consumption</i>	2 058,06	1 538,12	979,68	403,79
<b>Jumlah/Total</b>	<b>17 972 665,33</b>	<b>18 295 627,69</b>	<b>18 993 568,31</b>	<b>20 736 207,94</b>

Sumber/Source: Bank Indonesia (www.bi.go.id 17 Februari 2023 11:37 WIB)  
Bank of Indonesia (www.bi.go.id 17 February 2023 11:37 AM)

**Tabel 9.1.4** **Posisi Pinjaman yang Diberikan Bank Umum dan Bank Perkreditan Rakyat Menurut Sektor Ekonomi berdasarkan Lokasi Proyek di Kabupaten Banyumas (juta rupiah), 2019 - 2022**

***Outstanding of Loans of Commercial and Rural Banks by Economic Sectors based on Project Location in Banyumas Regency (million rupiah), 2019 - 2022***

Lapangan Usaha <i>Industry</i>		2019	2020	2021	2022
(1)		(2)	(3)	(4)	(5)
<b>Pinjaman berdasarkan Lapangan Usaha <i>Loans by Industrial Origin</i></b>		<b>11 627 151,48</b>	<b>11 880 066,75</b>	<b>12 476 312,67</b>	<b>14 074 377,47</b>
A	Pertanian, Kehutanan, dan Perikanan <i>Agriculture, Forestry, and Fishing</i>	200 590,49	330 389,75	492 209,40	818 744,53
B	Pertambangan dan Penggalian <i>Mining and Quarrying</i>	21 078,97	23 867,41	65 047,52	65 689,40
C	Industri Pengolahan <i>Manufacturing</i>	3 220 858,37	3 250 192,68	3 350 409,82	3 777 334,98
D	Pengadaan Listrik dan Gas <i>Electricity and Gas</i>	4 909,95	10 782,26	12 999,01	8 353,86
E	Pengadaan Air, Pengelolaan Sampah, Limbah, dan Daur Ulang <i>Water Supply, Sewerage, Waste Management, and Remediation Activities</i>	11 072,43	11 175,91	10 041,76	7 481,39
F	Konstruksi <i>Construction</i>	272 348,57	256 758,57	323 065,93	339 391,51
G	Perdagangan Besar dan Eceran; Reparasi Mobil dan Sepeda Motor <i>Wholesale and Retail Trade; Repair of Motor Vehicles and Motorcycles</i>	5 803 189,87	5 781 869,06	6 182 779,16	6 622 889,69
H	Transportasi dan Pergudangan <i>Transportation and Storage</i>	189 103,40	182 983,60	171 585,52	256 804,57
I	Penyediaan Akomodasi dan Makan Minum <i>Accommodation and Food Service Activities</i>	407 981,89	476 362,29	577 979,88	648 840,51
J	Informasi dan Komunikasi <i>Information and Communication</i>	19 168,98	20 855,91	21 426,77	41 030,14

Lanjutan Tabel/ *Continued Table* 9.1.4

Lapangan Usaha <i>Industry</i>		2019	2020	2021	2022
(1)		(2)	(3)	(4)	(5)
K	Jasa Keuangan dan Asuransi <i>Financial and Insurance Activities</i>	112 862,86	127 821,48	79 769,36	73 821,21
L	Real Estate <i>Real Estate Activities</i>	83 094,87	66 668,04	121 218,09	145 622,04
M,N	Jasa Perusahaan <i>Business Activities</i>	71 905,47	82 967,64	77 315,20	91 332,17
O	Administrasi Pemerintahan, Pertahanan, dan Jaminan Sosial Wajib <i>Public Administration and Defence, Compulsory Social Security</i>	5 018,26	3 281,58	2 017,21	3 225,59
P	Jasa Pendidikan <i>Education</i>	149 489,40	162 311,45	138 854,60	195 046,89
Q	Jasa Kesehatan dan Kegiatan Sosial <i>Human Health and Social Work Activities</i>	253 184,47	247 984,05	235 572,93	203 190,57
R,S, T,U	Jasa Lainnya <i>Other Services Activities</i>	801 293,23	843 795,07	614 020,52	775 578,42
<b>Pinjaman Bukan kepada Lapangan Usaha <sup>1</sup></b> <i>Loans to Non Industrial Origin <sup>1</sup></i>		<b>6 345 513,84</b>	<b>6 415 560,94</b>	<b>6 517 255,64</b>	<b>6 661 830,47</b>
<b>Jumlah Total</b>		<b>17 972 665,33</b>	<b>18 295 627,69</b>	<b>18 993 568,31</b>	<b>20 736 207,94</b>

Catatan/Notes: <sup>1</sup> Rumah tinggal, flat dan apartemen, ruko dan rukan, kendaraan bermotor, dan lainnya/  
*Housing, flat and apartemen, shophouse and officehouse, vehicles, and others*

Sumber/Source: Bank Indonesia (www.bi.go.id 17 Februari 2023 11:37 WIB)  
*Bank of Indonesia (www.bi.go.id 17 February 2023 11:37 AM)*

**Tabel 9.1.5** **Posisi Simpanan Masyarakat dalam Rupiah dan Valuta Asing pada Bank Umum dan Bank Perkreditan Rakyat berdasarkan Jenis Simpanan di Kabupaten Banyumas (juta rupiah), 2019 - 2022**

***Outstanding of Private Deposit in Rupiah and Foreign Currency of Commercial and Rural Banks by Type of Deposit in Banyumas Regency (million rupiah), 2019 - 2022***

Jenis Simpanan Type of Deposit		2019	2020	2021	2022
(1)		(2)	(3)	(4)	(5)
Giro Demand Deposit	Nominal	1 361 999,04	1 310 802,28	1 836 681,88	1 725 661,26
	Nominal				
	Rekening Account	13 799	15 644	14 510	12 944
Simpanan Berjangka Time Deposit	Nominal	3 772 044,34	4 029 425,62	3 941 152,49	4 068 927,63
	Nominal				
	Rekening Account	27 666	28 581	28 574	28 267
Tabungan Saving	Nominal	8 057 312,48	9 168 622,77	9 747 542,30	10 185 967,07
	Nominal				
	Rekening Account	2 232 012	2 502 412	2 514 989	2 301 712
<b>Jumlah Total</b>		<b>13 191 355,86</b>	<b>14 508 850,67</b>	<b>15 525 376,67</b>	<b>15 980 555,95</b>

Sumber/Source: Bank Indonesia ([www.bi.go.id](http://www.bi.go.id) 17 Februari 2023 11:37 WIB)  
Bank of Indonesia ([www.bi.go.id](http://www.bi.go.id) 17 February 2023 11:37 AM)

**Tabel 9.1.6** Jumlah Aktiva dalam Rupiah dan Valuta Asing dari Bank Umum dan Bank Perkreditan Rakyat di Kabupaten Banyumas (juta rupiah), 2019 - 2022  
**Table** *Total Assets in Rupiah and Foreign Currency of Commercial and Rural Banks in Banyumas Regency (million rupiah), 2019 - 2022*

Jumlah Aktiva Total Assets	2019	2020	2021	2022
(1)	(2)	(3)	(4)	(5)
Banyumas	22 409 726,00	23 324 823,00	25 076 521,00	26 866 965,00

Sumber/Source: Bank Indonesia (www.bi.go.id 17 Februari 2023 11:37 WIB)  
 Bank of Indonesia (www.bi.go.id 17 February 2023 11:37 AM)



**Tabel 9.1.7** Tingkat Suku Bunga Rata-rata Bank Umum Berdasarkan Jenis Dana Pihak Ketiga di Wilayah Eks Karesidenan Banyumas (persen), 2022  
**Table** *Interest Rate Average of Commercial Banks by Type of Deposits in Ex-Banyumas Residency (percent), 2022*

Bulan Month	Jenis Dana Pihak Ketiga (DPK) Type of Deposit		
	Giro Demand Deposits	Tabungan Saving	Deposito Time Deposits
(1)	(2)	(3)	(4)
Januari/January	1,18	0,40	3,06
Februari/February	1,18	0,40	2,90
Maret/March	1,18	0,38	2,87
April/April	1,14	0,38	2,84
Mei/May	1,12	0,38	2,83
Juni/June	1,12	0,39	2,81
Juli/July	1,26	0,41	2,81
Agustus/August	1,22	0,45	2,85
September/September	1,22	0,45	2,86
Oktober/October	1,23	0,46	3,02
November/November	1,23	0,46	3,09
Desember/December	1,31	0,47	3,12
<b>Rata-rata/Average</b>	<b>1,20</b>	<b>0,42</b>	<b>2,92</b>

Sumber/Source: Kantor Perwakilan Bank Indonesia Purwokerto  
 Bank of Indonesia Representative Office of Purwokerto

**Tabel 9.1.8**  
**Table****Tingkat Suku Bunga Rata-rata Bank Umum Berdasarkan Penggunaan Kredit di Wilayah Eks Karesidenan Banyumas (persen), 2022**  
**Interest Rate Average of Commercial Banks by Loans Uses in Ex-Banyumas Residency (percent), 2022**

Bulan Month	Penggunaan Kredit Loans Uses		
	Modal Kerja Working Capital	Investasi Investment	Konsumsi Consumption
(1)	(2)	(3)	(4)
Januari/January	9,00	9,35	10,60
Februari/February	8,94	9,28	10,58
Maret/March	8,91	9,23	10,55
April/April	8,81	9,15	10,53
Mei/May	8,77	9,17	10,55
Juni/June	8,69	9,07	10,49
Juli/July	8,67	9,03	10,45
Agustus/August	8,67	8,99	10,40
September/September	8,61	8,99	10,37
Oktober/October	8,74	9,01	10,33
November/November	8,56	9,00	10,29
Desember/December	8,80	8,63	10,76
<b>Rata-rata/Average</b>	<b>8,76</b>	<b>9,08</b>	<b>10,49</b>

Sumber/Source: Kantor Perwakilan Bank Indonesia Purwokerto  
Bank of Indonesia Representative Office of Purwokerto

**Tabel 9.1.9 Rata-rata Nilai Tukar Rupiah Terhadap Dollar Amerika Menurut Bulan, 2020 - 2022**  
**Table Average Rupiah Exchange Rate Against US Dollar by Month, 2020 - 2022**

<b>Bulan Month</b>	<b>2020</b>	<b>2021</b>	<b>2022</b>
<b>(1)</b>	<b>(2)</b>	<b>(3)</b>	<b>(4)</b>
Januari/January	13 662	14 084	14 381
Februari/February	14 234	14 229	14 371
Maret/March	16 367	14 572	14 349
April/April	15 157	14 468	14 418
Mei/May	14 733	14 310	14 544
Juni/June	14 302	14 496	14 848
Juli/July	14 653	14 491	14 958
Agustus/August	14 554	14 374	14 875
September/September	14 918	14 307	15 247
Oktober/October	14 690	14 199	15 542
November/November	14 128	14 340	15 737
Desember/December	14 105	14 269	15 731

Sumber/Source: Kantor Perwakilan Bank Indonesia Purwokerto  
 Bank of Indonesia Representative Office of Purwokerto

## 9.2 KOPERASI COOPERATIVE

**Tabel 9.2.1** Jumlah Koperasi Menurut Kecamatan dan Jenis Koperasi di Kabupaten Banyumas, 2022  
*Number of Cooperative Establishments by Subdistrict and Type in Banyumas Regency, 2022*

Kecamatan Subdistrict	Jenis Koperasi/ Type of Cooperative Establishment					Jumlah Total
	Produsen Producers	Pemasaran Marketing	Konsumen Consumers	Jasa Services	Simpan Pinjam Saving and Loans	
(1)	(2)	(3)	(4)	(5)	(6)	(7)
1 Lumir	3	-	4	-	-	7
2 Wangon	2	6	6	-	8	22
3 Jatilawang	3	1	9	-	1	14
4 Rawalo	4	5	5	-	1	15
5 Kebasen	2	5	4	1	-	12
6 Kemranjen	2	-	4	-	3	9
7 Sumpiuh	5	2	3	1	1	12
8 Tambak	2	1	1	-	-	4
9 Somagede	2	-	2	-	-	4
10 Kalibagor	4	-	6	-	-	10
11 Banyumas	1	-	14	1	2	18
12 Patikraja	3	1	5	-	3	12
13 Purwojati	3	-	2	-	2	7
14 Ajibarang	2	2	17	1	5	27
15 Gumelar	2	-	2	-	-	4
16 Pekuncen	9	-	3	-	3	15
17 Cilongok	7	3	10	-	2	22
18 Karanglewas	2	-	9	3	5	19
19 Kedungbanteng	2	-	10	-	1	13
20 Baturraden	5	1	11	1	-	18
21 Sumbang	5	-	7	2	4	18
22 Kembaran	9	1	10	-	3	23
23 Sokaraja	4	1	16	-	6	27
24 Purwokerto Selatan	-	2	32	7	11	52
25 Purwokerto Barat	-	1	29	1	6	37
26 Purwokerto Timur	2	1	83	3	8	97
27 Purwokerto Utara	1	1	29	-	6	37
<b>Banyumas</b>	<b>86</b>	<b>34</b>	<b>333</b>	<b>21</b>	<b>81</b>	<b>555</b>

Sumber/Source: Dinas Tenaga Kerja, Koperasi dan UKM Kabupaten Banyumas  
Regional Office of Manpower Cooperatives, and Small and Medium Enterprises of Banyumas Regency

**Tabel 9.2.2** Jumlah Koperasi Aktif Menurut Kecamatan di Kabupaten Banyumas, 2019 - 2022  
**Table** Number of Active Cooperative Establishments by Subdistrict in Banyumas Regency, 2019 - 2022

Kecamatan Subdistrict	Tahun Year			
	2019	2020	2021	2022
(1)	(2)	(3)	(4)	(5)
1 Lumbir	6	2	3	3
2 Wangon	17	13	13	14
3 Jatilawang	12	7	8	9
4 Rawalo	14	6	6	6
5 Kebasen	12	7	8	8
6 Kemranjen	11	8	8	8
7 Sumpiuh	14	5	5	5
8 Tambak	4	2	2	2
9 Somagede	4	2	2	2
10 Kalibagor	9	3	3	3
11 Banyumas	17	12	12	12
12 Patikraja	12	8	8	7
13 Purwojati	7	4	4	4
14 Ajibarang	27	10	10	12
15 Gumelar	5	3	3	3
16 Pekuncen	7	7	8	9
17 Cilongok	17	14	14	16
18 Karanglewas	13	8	9	12
19 Kedungbanteng	14	6	6	6
20 Baturraden	17	10	10	11
21 Sumbang	16	8	9	9
22 Kembaran	22	10	10	9
23 Sokaraja	35	13	14	14
24 Purwokerto Selatan	44	24	27	27
25 Purwokerto Barat	38	13	14	14
26 Purwokerto Timur	115	55	57	56
27 Purwokerto Utara	45	15	15	16
<b>Banyumas</b>	<b>554</b>	<b>275</b>	<b>288</b>	<b>297</b>

Sumber/Source: Dinas Tenaga Kerja, Koperasi dan UKM Kabupaten Banyumas  
 Regional Office of Manpower Cooperatives, and Small and Medium Enterprises of Banyumas Regency

### 9.3 HARGA-HARGA PRICES

**Tabel 9.3.1** Indeks Harga Konsumen (IHK) Kota Purwokerto Menurut Kelompok Pengeluaran dan Bulan (2018 = 100), 2022  
**Table** *Consumer Price Index by Expenditure Group and Month in Purwokerto City (2018 = 100), 2022*

Bulan Month	Makanan, Minuman dan Tembakau Food, Beverages and Tobacco	Pakaian dan Alas Kaki Clothing and Footwear	Perumahan, Air, Listrik, Gas dan Bahan Bakar Rumah Tangga Housing, Water, Electricity, Gas, and Fuels for Household	Perlengkapan, Peralatan dan Pemeliharaan Rutin Rumah Tangga Tools, Equipment, and Routine Household Maintenance
(1)	(2)	(3)	(4)	(5)
Januari/January	111,55	103,50	106,60	114,00
Februari/February	110,18	103,73	107,36	114,99
Maret/March	112,23	103,73	108,26	115,77
April/April	115,68	103,73	108,60	116,41
Mei/May	117,38	103,81	108,97	116,88
Juni/June	118,87	103,89	109,07	117,34
Juli/July	119,64	104,01	109,44	117,49
Agustus/August	117,30	104,12	109,94	117,68
September/September	116,62	104,25	110,01	117,98
Oktober/October	115,87	104,84	110,18	118,48
November/November	116,65	105,05	110,24	118,75
Desember/December	118,15	105,08	110,28	119,18

Lanjutan Tabel/ Continued Table 9.3.1

<b>Bulan Month</b>	<b>Kesehatan Health</b>	<b>Transportasi Transportation</b>	<b>Informasi, Komunikasi dan Jasa Keuangan Information, Communication and Financial Service</b>	<b>Rekreasi, Olahraga dan Budaya Recreation, Sports and Culture</b>
<b>(1)</b>	<b>(6)</b>	<b>(7)</b>	<b>(8)</b>	<b>(9)</b>
Januari/January	106,32	107,44	98,37	106,79
Februari/February	106,33	108,18	98,36	106,79
Maret/March	106,36	107,58	98,34	106,79
April/April	106,56	112,21	98,34	106,79
Mei/May	106,61	112,71	98,53	107,34
Juni/June	106,67	112,64	98,42	107,88
Juli/July	106,92	112,70	98,42	108,34
Agustus/August	106,96	112,83	98,42	108,63
September/September	107,22	123,71	98,45	108,63
Oktober/October	107,24	124,51	98,46	108,78
November/November	107,26	125,01	98,46	108,81
Desember/December	107,29	125,57	98,45	108,81

Lanjutan Tabel/ *Continued Table* 9.3.1

<b>Bulan Month</b>	<b>Pendidikan Education</b>	<b>Penyediaan Makanan dan Minuman/ Restoran Catering Service/ Restaurants</b>	<b>Perawatan Pribadi dan Jasa Lainnya Personal Care and Other Services</b>	<b>Umum General</b>
<b>(1)</b>	<b>(10)</b>	<b>(11)</b>	<b>(12)</b>	<b>(13)</b>
Januari/ <i>January</i>	97,38	106,11	116,41	<b>107,87</b>
Februari/ <i>February</i>	97,42	106,51	117,82	<b>107,90</b>
Maret/ <i>March</i>	97,42	107,77	119,38	<b>108,78</b>
April/ <i>April</i>	97,42	108,46	120,39	<b>110,57</b>
Mei/ <i>May</i>	97,42	108,78	120,67	<b>111,27</b>
Juni/ <i>June</i>	97,42	110,93	120,80	<b>111,93</b>
Juli/ <i>July</i>	98,84	111,28	120,79	<b>112,37</b>
Agustus/ <i>August</i>	98,84	111,35	121,39	<b>111,88</b>
September/ <i>September</i>	98,84	111,35	121,34	<b>113,17</b>
Oktober/ <i>October</i>	98,84	111,35	121,76	<b>113,19</b>
November/ <i>November</i>	98,84	111,35	122,30	<b>113,54</b>
Desember/ <i>December</i>	98,84	111,52	122,79	<b>114,10</b>

Sumber/*Source*: BPS, Survei Harga Konsumen  
BPS, *Consumer Price Survey*



**Tabel 9.3.2 Laju Inflasi Kota Purwokerto Menurut Kelompok Pengeluaran (2018 = 100), 2022**  
**Table Inflation Rate in Purwokerto City by Expenditure Group (2018 = 100), 2022**

Bulan Month	Makanan, Minuman dan Tembakau Food, Beverages and Tobacco	Pakaian dan Alas Kaki Clothing and Footwear	Perumahan, Air, Listrik, Gas dan Bahan Bakar Rumah Tangga Housing, Water, Electricity, Gas, and Fuels for Household	Perlengkapan, Peralatan dan Pemeliharaan Rutin Rumah Tangga Tools, Equipment, and Routine Household Maintenance
(1)	(2)	(3)	(4)	(5)
<b>Inflasi Bulanan/Monthly Inflation Rate</b>				
Januari/January	1,27	0,25	0,92	0,57
Februari/February	- 1,23	0,22	0,71	0,87
Maret/March	1,86	0,00	0,84	0,68
April/April	3,07	0,00	0,31	0,55
Mei/May	1,47	0,08	0,34	0,40
Juni/June	1,27	0,08	0,09	0,39
Juli/July	0,65	0,12	0,34	0,13
Agustus/August	- 1,96	0,11	0,46	0,16
September/September	- 0,58	0,12	0,06	0,25
Oktober/October	- 0,64	0,57	0,15	0,42
November/November	0,67	0,20	0,05	0,23
Desember/December	1,29	0,03	0,04	0,36
<b>Laju Inflasi Tahunan Annual Inflation Rate</b>	<b>7,26</b>	<b>1,78</b>	<b>4,40</b>	<b>5,14</b>

Lanjutan Tabel/ Continued Table 9.3.2

Bulan Month	Kesehatan Health	Transportasi Transportation	Informasi, Komunikasi dan Jasa Keuangan Information, Communication and Financial Service	Rekreasi, Olahraga dan Budaya Recreation, Sports and Culture
(1)	(6)	(7)	(8)	(9)
<b>Inflasi Bulanan/Monthly Inflation Rate</b>				
Januari /January	0,19	0,35	- 0,11	0,02
Februari /February	0,01	0,69	- 0,01	0,00
Maret/March	0,03	- 0,55	- 0,02	0,00
April/April	0,19	4,30	0,00	0,00
Mei/May	0,05	0,45	0,19	0,52
Juni/June	0,06	- 0,06	- 0,11	0,50
Juli/July	0,23	0,05	0,00	0,43
Agustus/August	0,04	0,12	0,00	0,27
September/September	0,24	9,64	0,03	0,00
Oktober/October	0,02	0,65	0,01	0,14
November/November	0,02	0,40	0,00	0,03
Desember/December	0,03	0,45	- 0,01	0,00
<b>Laju Inflasi Tahunan Annual Inflation Rate</b>	<b>1,10</b>	<b>17,29</b>	<b>- 0,03</b>	<b>1,91</b>

Lanjutan Tabel/ Continued Table 9.3.2

Bulan Month	Pendidikan Education	Penyediaan Makanan dan Minuman/Restoran Catering Service/ Restaurants	Perawatan Pribadi dan Jasa Lainnya Personal Care and Other Services	Umum General
(1)	(10)	(11)	(12)	(13)
<b>Inflasi Bulanan/Monthly Inflation Rate</b>				
Januari /January	0,08	0,17	0,67	<b>0,67</b>
Februari /February	0,04	0,38	1,21	<b>0,03</b>
Maret/March	0,00	1,18	1,32	<b>0,82</b>
April/April	0,00	0,64	0,85	<b>1,65</b>
Mei/May	0,00	0,30	0,23	<b>0,63</b>
Juni/June	0,00	1,98	0,11	<b>0,59</b>
Juli/July	1,46	0,32	- 0,01	<b>0,39</b>
Agustus/August	0,00	0,06	0,50	- <b>0,44</b>
September/September	0,00	0,00	- 0,04	<b>1,15</b>
Oktober/October	0,00	0,00	0,35	<b>0,02</b>
November/November	0,00	0,00	0,44	0,31
Desember/December	0,00	0,15	0,40	0,49
<b>Laju Inflasi Tahunan Annual Inflation Rate</b>	<b>1,58</b>	<b>5,28</b>	<b>6,19</b>	<b>6,49</b>

Sumber/Source: BPS, Survei Harga Konsumen  
BPS, Consumer Price Survey

53,80%

Dari total pengeluaran penduduk per kapita sebulan, digunakan untuk konsumsi makanan  
*Of the total expenditure per capita per month, used for food consumption*



Rp **178 436**

Makanan dan minuman jadi menyumbang 17,33% dari total pengeluaran per kapita sebulan  
*Prepared food and beverages contributed 17.33% of total expenditure per capita per month*

## Rata-rata pengeluaran per kapita sebulan menurut golongan pengeluaran

*Monthly Average Expenditure per Capita by Spending Group*

Rp **2 256 798**

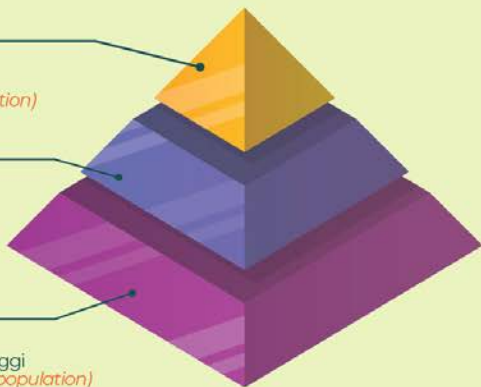
40 persen penduduk berpengeluaran rendah  
*The low-spending group (40 percent of population)*

Rp **948 220**

40 persen penduduk berpengeluaran menengah  
*The middle-spending group (40 percent of population)*

Rp **497 467**

20 persen penduduk berpengeluaran tinggi  
*The high-spending group (20 percent of population)*





## PENJELASAN TEKNIS

## TECHNICAL NOTES

1. Data konsumsi/pengeluaran yang dikumpulkan pada Susenas 2022 dibagi menjadi dua kelompok, yaitu konsumsi makanan dan bukan makanan.
  2. Konsumsi/pengeluaran makanan dirinci menjadi 112 komoditi, masing-masing dikumpulkan data kuantitas dan nilainya.
  3. Untuk konsumsi bukan makanan, pada umumnya yang dikumpulkan hanya data nilainya, kecuali untuk beberapa jenis pengeluaran tertentu, seperti penggunaan listrik, air, gas, dan bahan bakar minyak (BBM) yang juga dikumpulkan kuantitasnya.
  4. Pengeluaran rata-rata per kapita adalah biaya yang dikeluarkan untuk konsumsi semua anggota rumah tangga selama sebulan baik yang berasal dari pembelian, pemberian maupun produksi sendiri dibagi dengan banyaknya anggota rumah tangga dalam rumah tangga tersebut.
1. *The data of consumption/expenditure collected in the 2022 Susenas are divided into two groups, namely food and non-food consumption.*
  2. *Consumption/expenditure on food covers 112 commodities, both quantity data and values are collected.*
  3. *For consumption of non-food, the data collected in general are only their values, except for certain types of expenditure, such as electricity, water, gas, and fuel, which are also collected for their quantity data.*
  4. *Per capita Average Expenditure is the cost spent for all household members consumption during the month, whether from purchasing, giving or own production, divided by the number of household members in the household*

**ULASAN**

Untuk mengukur kemakmuran penduduk di Kabupaten Banyumas dapat menggunakan rata-rata pengeluaran. Rata-rata pengeluaran dipilih karena menentukan kemakmuran dengan pendekatan pendapatan merupakan hal yang sulit karena di lapangan terjadi bias ketika responden menyebutkan pendapatan yang diperoleh. Selain itu pendekatan pengeluaran juga mampu merinci komoditas-komoditas yang dibeli sehingga mampu menggambarkan pola konsumsi yang ada di masyarakat suatu wilayah.

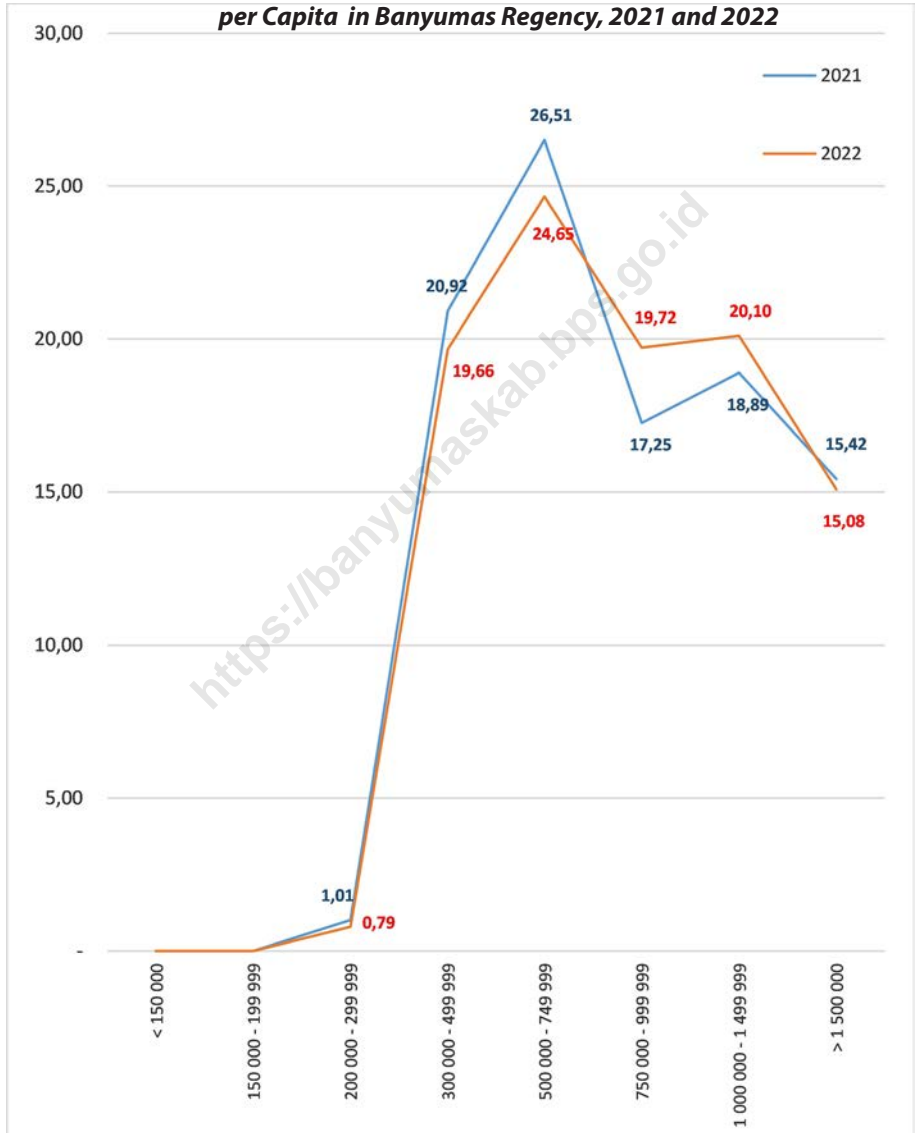
Di Kabupaten Banyumas pada tahun 2022, rata-rata pengeluaran perkapita sebulan adalah Rp 1.029.591 dengan pengeluaran makanan lebih banyak daripada pengeluaran bukan makanan. Berdasarkan golongan pengeluaran, persentase penduduk dengan pengeluaran perkapita sebulan berada pada rentang Rp 500.000 - Rp 749.999 merupakan yang terbesar, yakni sebesar 24,65 persen.

**DESCRIPTION**

*To measure the prosperity of the population in Banyumas Regency, the average expenditure can be used. The average expenditure was chosen because determining prosperity with an income approach is difficult because in the field there is a bias when respondents mention the income earned. In addition, the expenditure approach is also able to detail the commodities purchased so as to be able to describe the consumption patterns that exist in the community of a region.*

*In Banyumas Regency, 2022, the monthly average expenditure per capita is Rp 1.029.591 with food expenditure being bigger than non-food expenditure. Based on the class of monthly expenditure per capita, the largest percentage of population was in the range of Rp. 500.000 - Rp. 749.999, with 24,65 percent value.*

**Gambar 10.1** Persentase Penduduk Menurut Golongan Pengeluaran per Kapita Sebulan di Kabupaten Banyumas, 2021 dan 2022  
**Figures** *Percentage of Population by Class of Monthly Expenditure per Capita in Banyumas Regency, 2021 and 2022*



Catatan/Notes: -

Sumber/Source: BPS, Survei Sosial Ekonomi Nasional/BPS, National Socio Economy Survey



**Tabel 10.1 Rata-rata Pengeluaran per Kapita Sebulan Menurut Kelompok Komoditas (rupiah) di Kabupaten Banyumas, 2021 dan 2022**  
**Table Number of Banks by Group and Status of Bank Offices in Banyumas Regency, 2021-2022**

Kelompok Komoditas Commodity Group	2021	2022
(1)	(2)	(3)
<b>Makanan/Food</b>		
Padi-padian/Cereals	55 154	52 139
Umbi-umbian/Tubers	6 008	6 290
Ikan/udang/cumi/kerang/Fish/shrimp/squid/shells	23 680	24 794
Daging/Meat	29 837	30 326
Telur dan susu/Eggs and milk	28 899	28 932
Sayur-sayuran/Vegetables	52 677	52 864
Kacang-kacangan/Legumes	12 570	14 378
Buah-buahan/Fruits	26 980	28 912
Minyak dan kelapa/Oil and coconut	14 727	20 588
Bahan minuman/Beverage stuffs	18 105	18 828
Bumbu-bumbuan/Spices	11 637	13 294
Konsumsi lainnya/Miscellaneous food items	10 631	11 475
Makanan dan minuman jadi/Prepared food and beverages	168 928	178 436
Rokok/Cigarettes	63 485	72 683
<b>Jumlah makanan/Total food</b>	<b>523 318</b>	<b>553 937</b>
<b>Bukan Makanan/Non-food</b>		
Perumahan dan fasilitas rumah tangga/Housing and household facilities	225 038	223 572
Aneka komoditas dan jasa/Goods and services	138 132	132 668
Pakaian, alas kaki, dan tutup kepala/Clothing, footwear, and headgear	23 198	23 470
Komoditas tahan lama/Durable goods	60 414	33 591
Pajak, pungutan, dan asuransi/Taxes and insurance	43 253	49 486
Keperluan pesta dan upacara/kenduri/Parties and ceremonies	10 619	12 867
<b>Jumlah Bukan Makanan/Total Non-food</b>	<b>500 654</b>	<b>475 654</b>
<b>Jumlah/Total</b>	<b>1 023 972</b>	<b>1 029 591</b>

Sumber/Source: BPS, Survei Sosial Ekonomi Nasional/BPS, National Socio Economy Survey

**Tabel 10.2**  
**Table**

**Persentase Pengeluaran per Kapita Sebulan Menurut Kelompok Komoditas di Kabupaten Banyumas, 2021 dan 2022**

**Percentage of Monthly Average Expenditure per Capita by Commodity Group in Banyumas Regency, 2021 and 2022**

<b>Kelompok Komoditas</b> <b>Commodity Group</b>	<b>2021</b>	<b>2022</b>
(1)	(2)	(3)
<b>Makanan/Food</b>		
Padi-padian/Cereals	5,39	5,06
Umbi-umbian/Tubers	0,59	0,61
Ikan/udang/cumi/kerang/Fish/shrimp/squid/shells	2,31	2,41
Daging/Meat	2,91	2,95
Telur dan susu/Eggs and milk	2,82	2,81
Sayur-sayuran/Vegetables	5,14	5,13
Kacang-kacangan/Legumes	1,23	1,40
Buah-buahan/Fruits	2,63	2,81
Minyak dan kelapa/Oil and coconut	1,44	2,00
Bahan minuman/Beverage stuffs	1,77	1,83
Bumbu-bumbuan/Spices	1,14	1,29
Konsumsi lainnya/Miscellaneous food items	1,04	1,11
Makanan dan minuman jadi/Prepared food and beverages	16,50	17,33
Rokok/Cigarettes	6,20	7,06
<b>Jumlah makanan/Total food</b>	<b>51,11</b>	<b>53,80</b>
<b>Bukan Makanan/Non-food</b>		
Perumahan dan fasilitas rumah tangga/Housing and household facilities	22,29	21,71
Aneka komoditas dan jasa/Goods and services	14,47	12,89
Pakaian, alas kaki, dan tutup kepala/Clothing, footwear, and headgear	3,06	2,28
Komoditas tahan lama/Durable goods	5,21	3,26
Pajak, pungutan, dan asuransi/Taxes and insurance	3,74	4,81
Keperluan pesta dan upacara/kenduri/Parties and ceremonies	2,31	1,25
<b>Jumlah Bukan Makanan/Total Non-food</b>	<b>51,08</b>	<b>46,20</b>
<b>Jumlah/Total</b>	<b>102,19</b>	<b>100,00</b>

Sumber/Source: BPS, Survei Sosial Ekonomi Nasional/BPS, National Socio Economy Survey

**Tabel 10.3** **Persentase Penduduk Menurut Golongan Pengeluaran per Kapita Sebulan di Kabupaten Banyumas, 2021 dan 2022**  
**Percentage of Population by Class of Monthly Expenditure per Capita in Banyumas Regency, 2021 and 2022**

Golongan Pengeluaran per Kapita Sebulan <i>Class of Monthly Expenditure per Capita</i> (Rp)	Persentase Penduduk <i>Percentage of Population</i>	
	2021	2022
(1)	(2)	(3)
< 150 000	-	-
150 000 - 199 999	-	-
200 000 - 299 999	1,01	0,79
300 000 - 499 999	20,92	19,66
500 000 - 749 999	26,51	24,65
750 000 - 999 999	17,25	19,72
1 000 000 - 1 499 999	18,89	20,10
> 1 500 000	15,42	15,08
<b>Jumlah/Total</b>	<b>100,00</b>	<b>100,00</b>

Sumber/Source: BPS, Survei Sosial Ekonomi Nasional/BPS, National Socio Economy Survey

**Tabel 10.4** Rata-rata Pengeluaran per Kapita Sebulan Menurut Golongan Pengeluaran di Kabupaten Banyumas, 2021 - 2022  
**Table** *Monthly Average Expenditure per Capita by Spending Group in Banyumas Regency, 2021 - 2022*

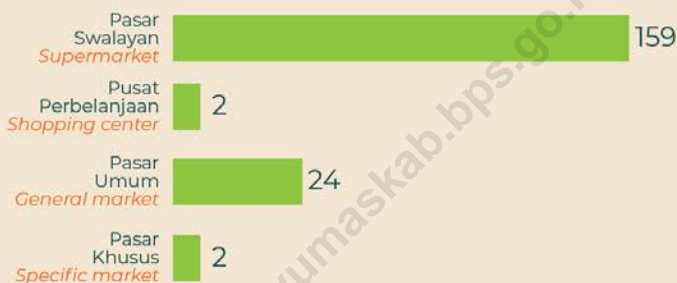
<b>Golongan Pengeluaran</b> <i>Spending Group</i>	<b>2021</b>	<b>2022</b>
(1)	(2)	(3)
40 persen penduduk berpengeluaran rendah <i>The low-spending group (40 percent of population)</i>	482 441	497 467
40 persen penduduk berpengeluaran menengah <i>The middle-spending group (40 percent of population)</i>	935 743	948 220
20 persen penduduk berpengeluaran tinggi <i>The high-spending group (20 percent of population)</i>	2 282 808	2 256 798
<b>Jumlah/Total</b>	<b>1 023 973</b>	<b>1 029 591</b>

Sumber/Source: BPS, Survei Sosial Ekonomi Nasional/BPS, National Socio Economy Survey



## Jumlah Pasar di Kabupaten Banyumas, 2022

Number of market in Banyumas Regency, 2022



Toko/Pasar Swalayan adalah toko dengan sistem pelayanan mandiri, menjual berbagai jenis barang secara eceran yang berbentuk minimarket, supermarket, department store, hypermarket ataupun secara grosir yang berbentuk perkulakan. *Supermarkets/stores are shops with a self-service system, selling various types of goods in retail in the form of minimarkets, supermarkets, department stores, hypermarkets or wholesalers in the form of wholesalers*

Pusat Perbelanjaan adalah suatu area tertentu yang terdiri dari satu atau beberapa bangunan yang didirikan secara vertikal maupun horizontal yang dijual atau disewakan kepada pelaku usaha atau dikelola sendiri untuk melakukan kegiatan perdagangan barang. *Shopping Center is a certain area consisting of one or several buildings erected vertically or horizontally which are sold or rented out to business actors or self-managed to carry out goods trading activities.*

Pasar (rakyat) adalah tempat usaha yang ditata, dibangun, dan dikelola oleh Pemerintah, Pemerintah Daerah, swasta, BUMN, dan/atau BUMD dapat berupa toko, kios, los, dan tenda yang dimiliki/dikelola oleh pedagang kecil dan menengah, swadaya masyarakat, atau koperasi serta UMKM dengan proses jual beli barang melalui tawar-menawar

*(People's) market is a place of business organized, built and managed by the Government, Regional Government, private sector, BUMN and/or BUMD, which can be in the form of shops, kiosks, stalls and tents owned/managed by small and medium traders, non-governmental organizations, or cooperatives and SMEs with the process of buying and selling goods through bargaining*





## PENJELASAN TEKNIS

## TECHNICAL NOTES

1. **Pasar (rakyat)** adalah tempat usaha yang ditata, dibangun, dan dikelola oleh Pemerintah, Pemerintah Daerah, swasta, BUMN, dan/atau BUMD dapat berupa toko, kios, los, dan tenda yang dimiliki/dikelola oleh pedagang kecil dan menengah, swadaya masyarakat, atau koperasi serta UMKM dengan proses jual beli barang melalui tawar menawar.
  2. **Toko/Pasar Swalayan** adalah toko dengan sistem pelayanan mandiri, menjual berbagai jenis barang secara eceran yang berbentuk minimarket, supermarket, department store, hypermarket ataupun secara grosir yang berbentuk perkulakan.
  3. **Pusat Perbelanjaan** adalah suatu area tertentu yang terdiri dari satu atau beberapa bangunan yang didirikan secara vertikal maupun horizontal yang dijual atau disewakan kepada pelaku usaha atau dikelola sendiri untuk melakukan kegiatan perdagangan barang.
  4. **Investasi** atau penanaman modal adalah segala bentuk kegiatan menanam modal, baik oleh penanam modal dalam negeri maupun penanam modal asing.
1. **Market** is a business place organized, built and managed by the Government, Regional Government, private, BUMN and/or BUMD which can be in the form of shops, stalls and tents owned/managed by small and medium traders, non-governmental organizations, or cooperatives and SMEs with the process of buying and selling goods through bargaining.
  2. **Supermarkets** are shops with a self-service system, selling various types of goods in retail in the form of minimarkets, supermarkets, department stores, hypermarkets or wholesalers.
  3. **Shopping Center** is a certain area consisting of one or several buildings erected vertically or horizontally which are sold or rented out to business actors or self-managed to carry out goods trading activities.
  4. **Investment** is any form of investment activity, either by domestic investors or foreign investors.



**ULASAN****DESCRIPTION**

Meskipun kemajuan teknologi menjadikan interaksi penjual dan pembeli berada di ujung jari, keberadaan pasar masih menjadi tempat yang dibutuhkan masyarakat sebagai tempat untuk saling bertransaksi. Bahkan pada hari ini muncul berbagai macam jenis pasar sesuai dengan kebutuhan masyarakat seperti pasar tradisional, pusat perbelanjaan, pasar swalayan/ minimarket. Di Kabupaten Banyumas terdapat 26 pasar (rakyat), 2 pusat perbelanjaan, dan 159 pasar swalayan/ mini market.

Dalam hal perdagangan luar negeri, Kabupaten Banyumas memiliki komoditas ekspor unggulan, yaitu kayu olahan, minyak atsiri, dan gula kelapa kristal. Nilai ekspor pada tahun 2022 untuk masing-masing komoditas tersebut adalah 34.038.876, 16.629.328, dan 27.487.981 dollar Amerika.

Perkembangan perekonomian daerah tidak lepas dari peranan investasi. Pada tahun 2022, realisasi investasi di Kabupaten Banyumas adalah senilai 1.638 milyar rupiah, yang berupa 928 milyar rupiah investasi wajib LKPM dan 710 milyar rupiah investasi non-LKPM. Nilai investasi Kabupaten Banyumas pada tahun 2022 meningkat cukup tinggi dibandingkan tahun 2021 (1.022 milyar rupiah).

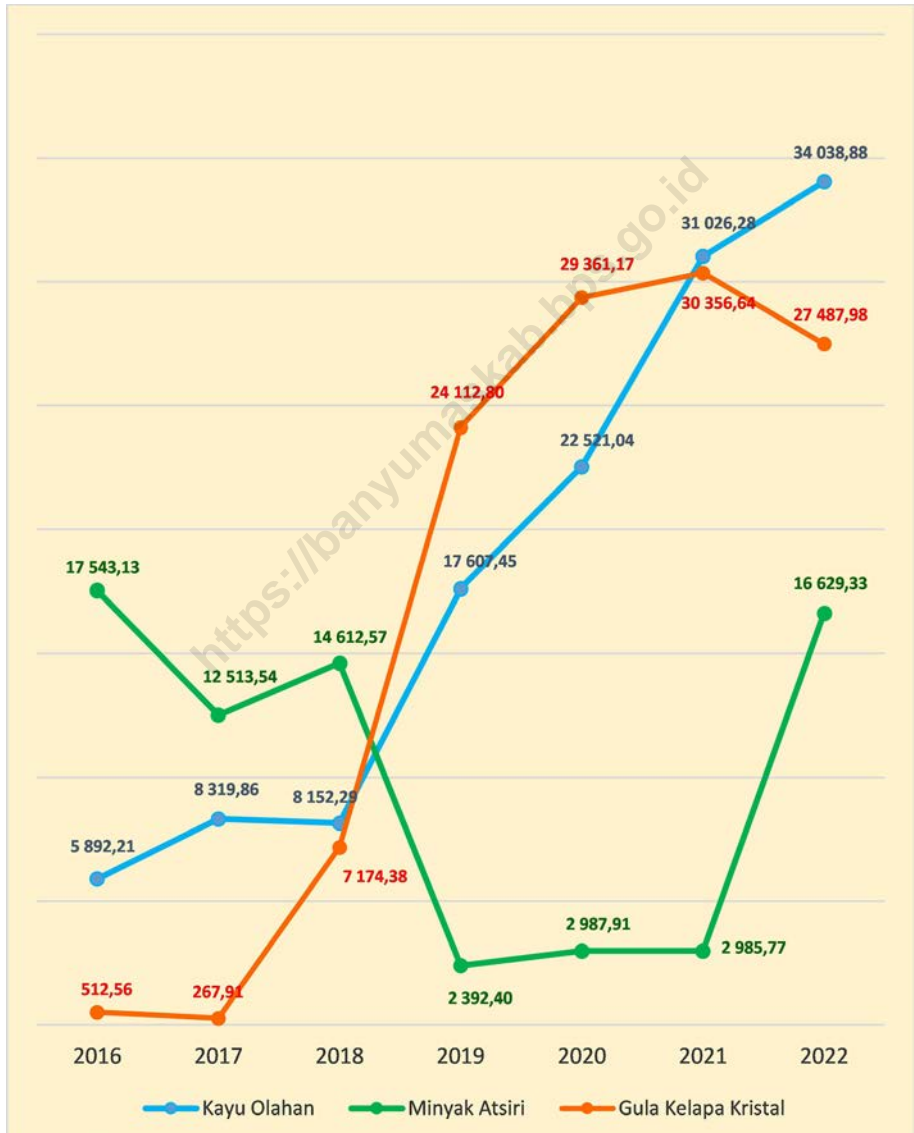
*Eventhough technological advances make the interaction of sellers and buyers at their fingertips, the existence of the market is still a place that people need as a place to transact with each other. Even today, various types of markets appear according to the needs of the community, such as traditional markets, department stores and supermarkets/ minimarkets. In Banyumas Regency there are 26 markets, 2 shopping centers, and 159 supermarkets/ minimarkets.*

*In terms of foreign trading, Banyumas Regency has superior export commodities, namely processed wood, essential oils, and crystalline coconut sugar. The export value in 2022 for each of these commodities were 34.038.876, 16.629.328, and 27.487.981 US dollars.*

*Regional economic development cannot be separated from the role of investment. In 2022, investment realization in Banyumas Regency is worth 1.637 billion rupiahs, which is in the form of 927 billion rupiahs for mandatory Investment Activity Report investment and 710 billion rupiahs for non-mandatory Investment Activity Report investment. The investment value of Banyumas Regency in 2022 has increased quite a lot compared to 2021 (1.022 billion rupiah).*

**Gambar** 11.1  
**Figures**

**Nilai Ekspor Menurut Jenis Komoditi di Kabupaten Banyumas (dollar AS), 2019 - 2022**  
**Export Value by Kind of Comodity in Banyumas Regency (US dollar), 2019 - 2022**



Catatan/Notes: -

Sumber/Source: Dinas Perindustrian dan Perdagangan Kabupaten Banyumas/Industry and Trade Office of Banyumas Regency

## 11.1 PERDANGAN TRADE

**Tabel 11.1.1** Jumlah Pasar Menurut Kecamatan dan Jenis Pasar di Kabupaten Banyumas, 2022  
*Number of Market by Subdistrict and Type of Market in Banyumas Regency, 2022*

Kecamatan <i>Subdistrict</i>	Pasar Swalayan <i>Supermarket</i>	Pusat Perbelanjaan <i>Shopping Center</i>	Pasar/Market	
			Umum <i>General</i>	Khusus <i>Specific</i>
(1)	(2)	(3)	(4)	(5)
1 Lumbir	-	-	-	-
2 Wangon	5	-	1	-
3 Jatilawang	4	-	1	-
4 Rawalo	2	-	-	-
5 Kebasen	1	-	-	-
6 Kemranjen	3	-	2	-
7 Sumpiuh	4	-	1	-
8 Tambak	2	-	1	-
9 Somagede	-	-	-	-
10 Kalibagor	-	-	-	-
11 Banyumas	5	-	1	-
12 Patikraja	8	-	-	-
13 Purwojati	-	-	-	-
14 Ajibarang	6	-	1	-
15 Gumelar	2	-	-	-
16 Pekuncen	1	-	1	-
17 Cilongok	3	-	1	-
18 Karanglewes	4	-	1	-
19 Kedungbanteng	1	-	-	-
20 Baturraden	10	-	-	-
21 Sumbang	4	-	1	-
22 Kembaran	9	-	1	-
23 Sokaraja	10	-	2	-
24 Purwokerto Selatan	26	1	2	1
25 Purwokerto Barat	14	-	3	-
26 Purwokerto Timur	21	1	4	-
27 Purwokerto Utara	14	-	-	1
<b>Banyumas</b>	<b>159</b>	<b>2</b>	<b>24</b>	<b>2</b>

Sumber/Source: Dinas Perindustrian dan Perdagangan Kabupaten Banyumas  
*Industry and Trade Office of Banyumas Regency*

**Tabel 11.1.2 Nilai Ekspor Menurut Jenis Komoditi di Kabupaten Banyumas (dollar AS), 2019 - 2022**  
**Table** *Export Value by Kind of Comodity in Banyumas Regency (US dollar), 2019 - 2022*

<b>Komoditas Comodity</b>	<b>2019 (US \$)</b>	<b>2020 (US \$)</b>	<b>2021 (US \$)</b>	<b>2022 (US \$)</b>
<b>(1)</b>	<b>(2)</b>	<b>(3)</b>	<b>(4)</b>	<b>(5)</b>
1 Kayu Olahan <i>Processed Wood</i>	17 607 450	22 521 044	31 026 282	34 038 876
2 Minyak Atsiri <i>Essential Oil</i>	2 392 399	2 987 905	2 985 765	16 629 328
3 Gula Kelaa Kristal <i>Crystalized Coconut Sugar</i>	24 112 800	29 361 174	30 356 640	27 487 981
<b>Jumlah/Total</b>	<b>44 112 650</b>	<b>54 870 124</b>	<b>64 368 687</b>	<b>78 156 185</b>

Sumber/Source: Dinas Perindustrian dan Perdagangan Kabupaten Banyumas  
 Industry and Trade Office of Banyumas Regency

## 11.2 INVESTASI INVESTMENT

**Tabel** 11.2.1 **Nilai Investasi<sup>1</sup> Menurut Triwulan di Kabupaten Banyumas (ribuan rupiah), 2017 - 2022**  
**Table** *Investment Value<sup>1</sup> by Quarter in Banyumas Regency (thousand rupiah), 2017 - 2022*

Triwulan Quarter	Nilai Investasi Investment Value		
	2017	2018	2019
(1)	(2)	(3)	(4)
Triwulan I 1 <sup>st</sup> Quarter	44 202 980,00	178 562 500,00	174 475 470,05
Triwulan II 2 <sup>nd</sup> Quarter	149 889 870,00	333 753 758,23	209 076 041,75
Triwulan III 3 <sup>rd</sup> Quarter	19 537 830,00	98 104 720,01	174 269 585,20
Triwulan IV 4 <sup>th</sup> Quarter	294 065 470,00	14 579 221,75	203 800 287,88
<b>Banyumas</b>	<b>507 696 150,00</b>	<b>625 000 200,00</b>	<b>761 621 384,87</b>

Lanjutan Tabel/ *Continued Table* 11.2.1

Triwulan <i>Quarter</i>	Nilai Investasi <i>Investment Value</i>		
	2020	2021	2022
(1)	(5)	(6)	(7)
Triwulan I <i>1<sup>st</sup> Quarter</i>	243 386 640,00	111 961 779,99	195 789 450,00
Triwulan II <i>2<sup>nd</sup> Quarter</i>	345 808 420,00	554 230 428,31	436 708 981,72
Triwulan III <i>3<sup>rd</sup> Quarter</i>	214 334 320,00	39 050 080,00	165 152 216,97
Triwulan IV <i>4<sup>th</sup> Quarter</i>	274 426 400,00	316 318 979,99	130 079 635,74
<b>Banyumas</b>	<b>1 077 955 780,00</b>	<b>1 021 561 268,29</b>	<b>927 730 284,43</b>

Catatan/Notes: <sup>1</sup> Khusus pelaku usaha yang wajib melaporkan Laporan Kegiatan Penanaman Modal (LKPM)  
Specifically for investors who are required to submit their Investment Activity Reports

Sumber/Source: Dinas Penanaman Modal dan Perizinan Satu Pintu Kabupaten Banyumas  
Investment and Licensing Office of Banyumas Regency

**Tabel 11.2.2** Nilai Investasi<sup>1</sup> Menurut Triwulan di Kabupaten Banyumas (ribuan rupiah), 2021 - 2022  
**Table** *Investment Value<sup>1</sup> by Quarter in Banyumas Regency (thousand rupiah), 2021 - 2022*

Sektor <i>Sector</i>	2021	
	Penanaman Modal Dalam Negeri (PMDN) <i>Domestic Direct Investment (DDI)</i>	Penanaman Modal Asing (PMA) <i>Foreign Direct Investment (FDI)</i>
(1)	(2)	(3)
Primer <i>Primary</i>	-	-
Sekunder <i>Secondary</i>	207 897 800,00	24 860 868,43
Tersier <i>Tertiary</i>	788 496 000,00	306 599,86
<b>Banyumas</b>	<b>996 393 800,00</b>	<b>25 167 468,29</b>

Lanjutan Tabel/ *Continued Table* 11.2.2

Sektor <i>Sector</i>	2022	
	Penanaman Modal Dalam Negeri (PMDN) <i>Domestic Direct Investment (DDI)</i>	Penanaman Modal Asing (PMA) <i>Foreign Direct Investment (FDI)</i>
(1)	(4)	(5)
Primer <i>Primary</i>	938 300,00	-
Sekunder <i>Secondary</i>	245 252 381,00	47 354,99
Tersier <i>Tertiary</i>	670 086 869,96	11 405 378,48
<b>Banyumas</b>	<b>916 277 550,96</b>	<b>11 452 733,47</b>

Catatan/Notes: <sup>1</sup> Khusus pelaku usaha yang wajib melaporkan Laporan Kegiatan Penanaman Modal (LKPM)  
Specifically for investors who are required to submit their Investment Activity Reports

Sumber/Source: Dinas Penanaman Modal dan Perizinan Satu Pintu Kabupaten Banyumas  
Investment and Licensing Office of Banyumas Regency



**Tabel 11.2.3** Nilai Investasi<sup>1</sup> Menurut Sumber Modal, Jumlah Proyek dan Jumlah Tenaga Kerja di Kabupaten Banyumas, 2021 - 2022  
**Table** *Investment Value<sup>1</sup> by Source of Investment, Number of Project and Number of Labor in Banyumas Regency, 2021 - 2022*

Rincian Description	2021		Jumlah Total
	Penanaman Modal Dalam Negeri (PMDN) Domestic Direct Investment (DDI)	Penanaman Modal Asing (PMA) Foreign Direct Investment (FDI)	
(1)	(2)	(3)	(4)
Proyek Project	674	47	721
Tenaga Kerja Labor	4 437	1 084	5 521
Tenaga Kerja Lokal Native Labor	4 436	1 084	5 520
Tenaga Kerja Asing Foreign Worker	1	-	1
Investasi (Rp) Investment (Rp)	996 393 800 000,00	25 167 468 294,00	1 021 561 268 294,00

Lanjutan Tabel/ *Continued Table* 11.2.3

Rincian <i>Description</i>	2022		Jumlah <i>Total</i>
	Penanaman Modal Dalam Negeri (PMDN) <i>Domestic Direct Investment (DDI)</i>	Penanaman Modal Asing (PMA) <i>Foreign Direct Investment (FDI)</i>	
(1)	(5)	(6)	(7)
Proyek <i>Project</i>	991	41	1 032
Tenaga Kerja <i>Labor</i>	2 045	24	2 069
Tenaga Kerja Lokal <i>Native Labor</i>	2 045	24	2 069
Tenaga Kerja Asing <i>Foreign Worker</i>	-	-	-
Investasi (Rp) <i>Investment (Rp)</i>	916 277 550 959,00	11 452 733 471,53	927 730 284 430,53

Catatan/Notes: <sup>1</sup> Khusus pelaku usaha yang wajib melaporkan Laporan Kegiatan Penanaman Modal (LKPM)  
*Specifically for investors who are required to submit their Investment Activity Reports*

Sumber/Source: Dinas Penanaman Modal dan Perizinan Satu Pintu Kabupaten Banyumas  
*Investment and Licensing Office of Banyumas Regency*

**Tabel 11.2.4** Nilai Investasi Non LKPM Skala Mikro Menurut Triwulan di Kabupaten Banyumas (ribuan rupiah), 2022  
**Table** *Investment Value of the Non-Required to Submit Investment Activity Report Micro Scale Investors by Quarter in Banyumas Regency (thousand rupiah), 2022*

Triwulan Quarter	2022
(1)	(2)
Triwulan I 1 <sup>st</sup> Quarter	167 666 379,31
Triwulan II 2 <sup>nd</sup> Quarter	170 973 476,14
Triwulan III 3 <sup>rd</sup> Quarter	186 958 548,29
Triwulan IV 4 <sup>th</sup> Quarter	184 465 725,32
<b>Kabupaten Banyumas</b>	<b>710 064 129,07</b>

Sumber/Source: Dinas Penanaman Modal dan Perizinan Satu Pintu Kabupaten Banyumas  
*Investment and Licensing Office of Banyumas Regency*

**Tabel 11.2.5** Nilai Investasi Non LKPM Skala Mikro Menurut Sektor dan Sumber Modal di Kabupaten Banyumas (ribuan rupiah), 2022  
**Table** *Investment Value of the Non-Required to Submit Investment Activity Report Micro Scale Investors by Sector and Source of Investment in Banyumas Regency (thousand rupiah), 2022*

Sektor Sector	2022	
	Penanaman Modal Dalam Negeri (PMDN) Domestic Direct Investment (DDI)	Penanaman Modal Asing (PMA) Foreign Direct Investment (FDI)
(1)	(2)	(3)
Primer Primary	30 244 785,00	-
Sekunder Secondary	115 194 199,15	-
Tersier Tertiary	564 625 144,93	-
<b>Banyumas</b>	<b>710 064 129,07</b>	-

Sumber/Source: Dinas Penanaman Modal dan Perizinan Satu Pintu Kabupaten Banyumas  
*Investment and Licensing Office of Banyumas Regency*

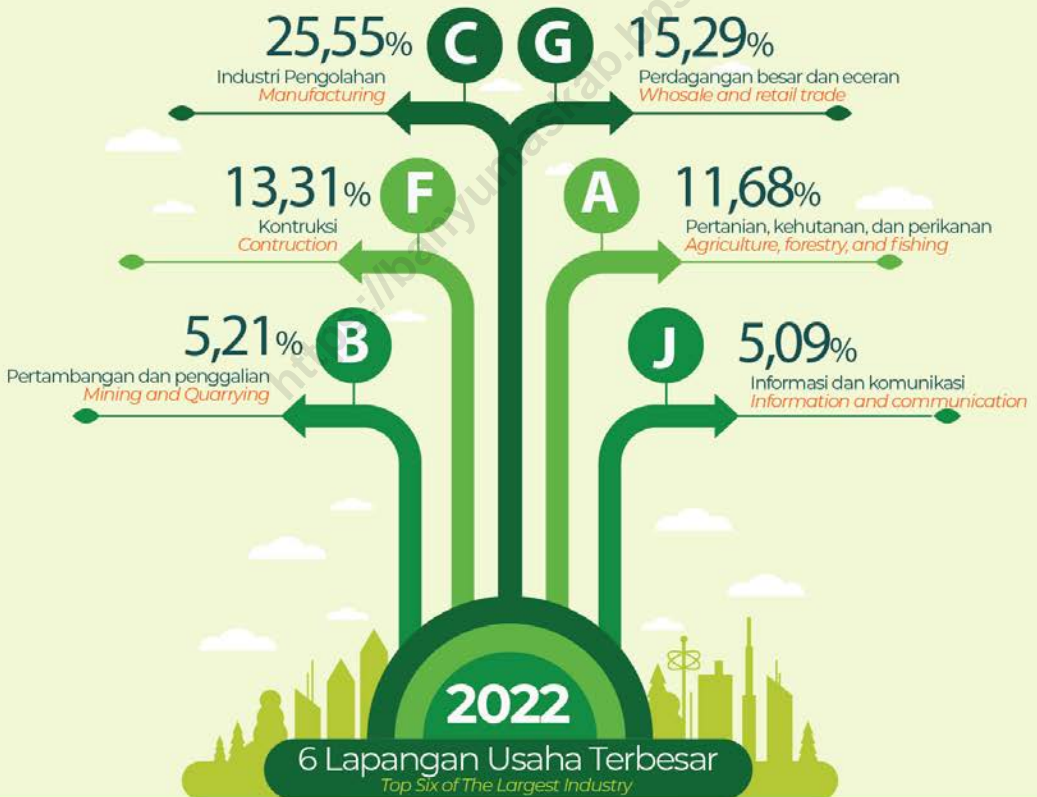
**Tabel 11.2.6** Nilai Investasi Non LKPM Skala Mikro Menurut Sumber Modal, Jumlah Proyek dan Jumlah Tenaga Kerja di Kabupaten Banyumas, 2022  
**Table** *Investment Value of the Non-Required to Submit Investment Activity Report Micro Scale Investors by Source of Investment, Number of Project and Number of Labor in Banyumas Regency, 2022*

Rincian <i>Description</i>	2022		
	Penanaman Modal Dalam Negeri (PMDN) <i>Domestic Direct Investment (DDI)</i>	Penanaman Modal Asing (PMA) <i>Foreign Direct Investment (FDI)</i>	Jumlah Total
(1)	(2)	(3)	(4)
Proyek <i>Project</i>	19 141	-	19 141
Tenaga Kerja <i>Labor</i>	49 506	-	49 506
Tenaga Kerja Lokal <i>Native Labor</i>	49 506	-	49 506
Tenaga Kerja Asing <i>Foreign Worker</i>	-	-	-
Investasi (Rp) <i>Investment (Rp)</i>	710 064 129 072,00	-	710 064 129 072,00

Sumber/*Source*: Dinas Penanaman Modal dan Perizinan Satu Pintu Kabupaten Banyumas  
*Investment and Licensing Office of Banyumas Regency*

## Distribusi Persentase Produk Domestik Regional Bruto Atas Dasar Harga Berlaku Menurut Lapangan Usaha

Percentage Distribution of Gross Regional Domestic Product at Current Market Prices by Industry





## PENJELASAN TEKNIS

## TECHNICAL NOTES

1. Penghitungan statistik neraca nasional mengikuti buku petunjuk yang diterbitkan oleh Perserikatan Bangsa Bangsa (PBB) dikenal sebagai Sistem Neraca Nasional (SNN). SNN adalah rekomendasi internasional tentang bagaimana menyusun ukuran aktivitas ekonomi yang sesuai dengan standar neraca baku yang didasarkan pada prinsip-prinsip ekonomi. Rekomendasi yang dimaksud dinyatakan dalam sekumpulan konsep, definisi, klasifikasi, dan aturan neraca yang disepakati secara internasional dalam mengukur indikator tertentu seperti Produk Domestik Bruto (PDB). Salah satu bentuk adaptasi pencatatan statistik nasional adalah melakukan perubahan tahun dasar PDB Indonesia dari tahun 2000 ke 2010. Perubahan tahun dasar PDB dilakukan seiring dengan mengadopsi rekomendasi PBB yang tertuang dalam Sistem Neraca Nasional 2008 (SNA 2008).
  2. Produk Domestik Bruto pada tingkat nasional serta Produk Domestik Regional Bruto (PDRB) pada tingkat regional (provinsi) menggambarkan kemampuan suatu wilayah untuk menciptakan nilai tambah pada suatu waktu tertentu. Untuk menyusun PDB maupun PDRB digunakan 2 pendekatan, yaitu lapangan usaha dan pengeluaran. Keduanya menyajikan komposisi
1. *The method used to estimate national accounts statistics is based on the standard guidelines formed by United Nation known as System of National Accounts (SNA). SNA is the internationally agreed standard set of recommendations on how to compile measures of economic activity in accordance with strict accounting conventions based on economic principles. The recommendations are expressed in term of a set of concepts, definitions, classifications and accounting rules that comprise the internationally agreed standard for measuring indicators such as Gross Domestic Product (GDP). One of the improvement in the national statistical system is to rebase GDP form base year 2000 to 2010 in order to capture current economic condition. It is in line with the United Nations (UN) recommendation on 2008 SNA.*
  2. *The basic measure of the value added arising from economic activity is known as Gross Domestic Product at the national level and Gross Regional Domestic Product (GRDP) at the regional level (provinces/regencies/municipalities). To compile these statistics, two approaches approach" and "expenditure approach". The first approach is to measure value added produced by various kinds of*



data nilai tambah dirinci menurut sumber kegiatan ekonomi (lapangan usaha) dan menurut komponen penggunaannya. PDB maupun PDRB dari sisi lapangan usaha merupakan penjumlahan seluruh komponen nilai tambah bruto yang mampu diciptakan oleh sektor-sektor ekonomi atas berbagai aktivitas produksinya. Sedangkan dari sisi pengeluaran menjelaskan tentang penggunaan dari nilai tambah tersebut.

*economic activities, while the second approach is to measure final uses of the country's output. In other words, GDP/GRDP is the sum of total value added produced by all economic industries (activities) and the way of using it.*

3. PDRB menurut lapangan usaha mengalami perubahan klasifikasi dari 9 lapangan usaha menjadi 17 lapangan usaha. PDB menurut lapangan usaha dirinci menurut total nilai tambah dari seluruh sektor ekonomi yang mencakup lapangan usaha Pertanian, Kehutanan, dan Perikanan; Pertambangan dan Penggalian; Industri Pengolahan; Pengadaan Listrik dan Gas; Pengadaan Air, Pengelolaan Sampah, Limbah dan Daur Ulang; Konstruksi; Perdagangan Besar dan Eceran, Reparasi Mobil dan Sepeda Motor; Transportasi dan Pergudangan; Penyediaan Akomodasi dan Makan Minum; Informasi dan Komunikasi; Jasa Keuangan dan Asuransi; Real Estat; Jasa Perusahaan; Administrasi Pemerintahan, Pertahanan dan Jaminan Sosial Wajib; Jasa Pendidikan; Jasa Kesehatan dan Kegiatan Sosial; dan Jasa lainnya.
3. *GRDP by industry classification changes from 9 sectors to 17 industries. GDP by industry is classified by types of economic activities such as Agriculture, Forestry and Fishing; Mining and Quarrying; Manufacturing; Electricity and Gas; Water supply, Sewerage, Waste Management and Remediation Activities; Construction; Wholesale and Retail Trade; Repair of Motor Vehicles and Motorcycles; Transportation and Storage; Accommodation and Food Service Activities; Information and Communication; Financial and Insurance Activities; Real Estate Activities; Business Activities; Public Administration; Defence and Compulsory Social Security; Education; Human Health and Social Work Activities; and Other Services Activities*
4. Produk Domestik Bruto maupun agregat turunannya disajikan
4. *GRDP and its aggregations are presented in two forms: at current*

dalam 2 (dua) versi penilaian, yaitu atas dasar “harga berlaku” dan atas dasar “harga konstan”. Disebut sebagai harga berlaku karena seluruh agregat dinilai dengan menggunakan harga pada tahun berjalan, sedangkan harga konstan penilaiannya didasarkan kepada harga satu tahun dasar tertentu, dalam publikasi ini digunakan harga tahun 2010.

5. Laju pertumbuhan Produk Domestik Bruto diperoleh dari perhitungan PDB atas dasar harga konstan. Diperoleh dengan cara mengurangi nilai PDB pada tahun ke-n terhadap nilai pada tahun ke n-1 (tahun sebelumnya), dibagi dengan nilai pada tahun ke n-1, dikalikan dengan 100 persen. Laju pertumbuhan menunjukkan perkembangan agregat pendapatan dari satu waktu tertentu terhadap waktu sebelumnya.
5. *Growth rate of Gross Domestic Product is derived from GDP at constant market prices. It is obtained by subtracting the value of GDP year n with the value of GDP year n-1, divided by the value of GDP year n-1 then multiplied by 100 percent. The growth rate of GDP explains the income growth during the given period.*

**ULASAN**

**DESCRIPTION**

Perekonomian Kabupaten Banyumas semakin membaik setelah pada tahun 2020 mengalami kontraksi hingga -1,65 persen akibat pandemi Covid-19. Perekonomian beranjak pulih terlihat dari laju pertumbuhan PDRB ADHK tahun dasar 2010, yaitu sebesar 4 persen di tahun 2021 dan naik menjadi 5,86 persen di tahun 2022.

Pertumbuhan tertinggi dicapai oleh sektor Transportasi dan Pergudangan, yakni sebesar 83,7 persen, setelah sebelumnya mengalami kontraksi sebesar -31,84 persen di tahun 2020, dan membaik di tahun 2021 (2,24%). Sementara pertumbuhan terendah dialami oleh sektor Jasa Keuangan dan Asuransi, yakni sebesar 0,58 persen, semakin menurun dibanding tahun 2021 (1,22%) dan 2020 (1,59%).

Jika dilihat dari besarnya andil, sektor Industri Pengolahan tetap menjadi kontributor terbesar bagi perekonomian Kabupaten Banyumas. Nilai kontribusi sektor Industri Pengolahan terhadap PDRB tahun 2022 adalah sebesar 25,55 persen, atau senilai 16.060 milyar rupiah.

Pada PDRB menurut komponen pengeluaran, sumbangan terbesar adalah untuk pengeluaran konsumsi rumah tangga. Menurut harga berlaku tahun 2022, konsumsi rumah tangga berkontribusi sebesar 64,24 persen terhadap PDRB Kabupaten Banyumas, atau senilai 40.374 milyar rupiah.

*The economy of Banyumas Regency is getting better after experiencing a contraction up to -1,65 percent in 2020 due to the Covid-19 pandemic. The economy is recovering that can be seen from the growth rate of GRDP at constant price, which was 4 percent in 2021 and rose to 5,86 percent in 2022.*

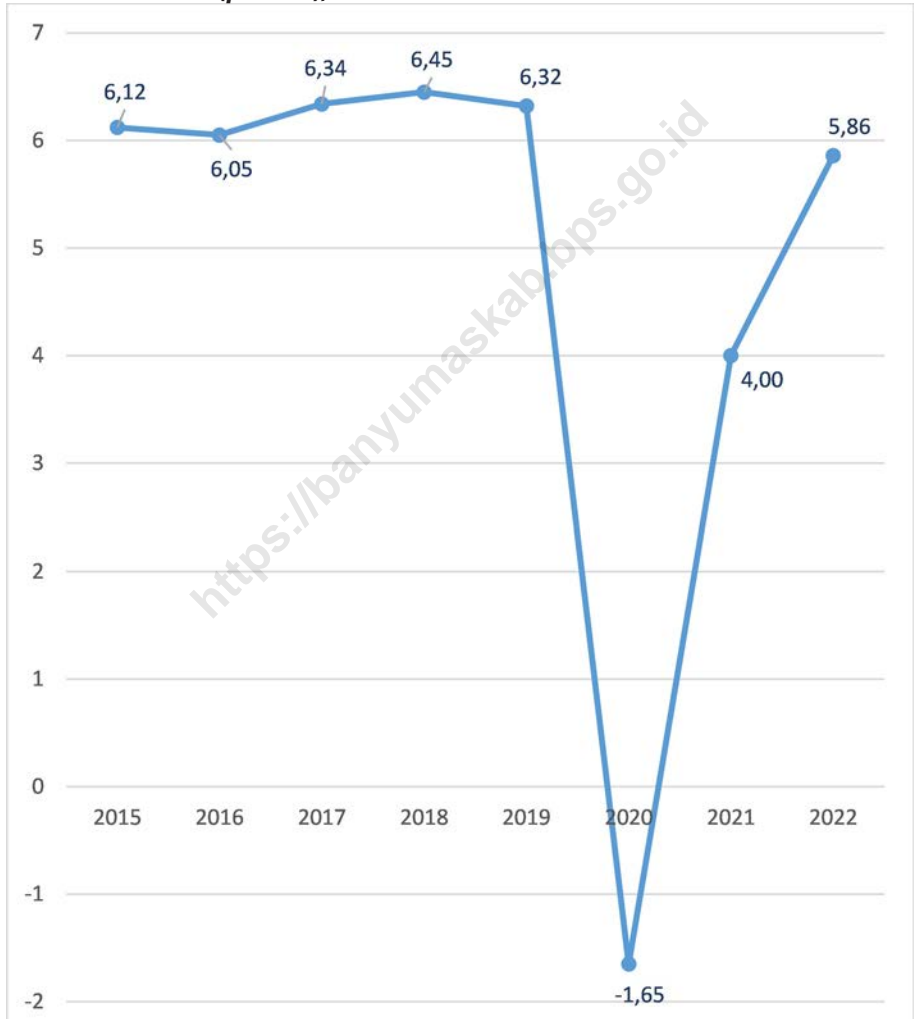
*The highest growth was achieved by the Transportation and Warehousing sector, which was 83,7 percent, after previously contracted by -31,84 percent in 2020, and has improved in 2021 (2,24%). Meanwhile, the lowest growth was experienced by the Financial Services and Insurance sector, which was 0,58 percent, decreasing compared to 2021 (1,22%) and 2020 (1,59%).*

*In term of contribution value, the Manufacturing Industry sector remains the largest contributor to the economy of Banyumas Regency. The contribution value of the Manufacturing Industry sector to GRDP in 2022 was 25,55 percent, or 16.060 billion rupiahs.*

*In GRDP by type of expenditure, the largest contribution was for household consumption expenditure. According to current 2022 prices, household consumption contributes 64,24 percent to PDRB of Banyumas Regency, or 40.374 billion rupiahs.*

**Gambar** 12.1  
**Figures**

**Laju Pertumbuhan Produk Domestik Regional Bruto Atas Dasar Harga Konstan 2010 Menurut Lapangan Usaha di Kabupaten Banyumas (persen), 2019–2022**  
**Growth Rate of Gross Regional Domestic Product at 2010 Constant Market Prices by Industry in Banyumas Regency (percent), 2019–2022**



Catatan/Notes: -  
Sumber/Source: BPS  
BPS-Statistics Indonesia

**Tabel 12.1** **Produk Domestik Regional Bruto Atas Dasar Harga Berlaku Menurut Lapangan Usaha di Kabupaten Banyumas (miliar rupiah), 2018–2022**  
**Gross Regional Domestic Product at Current Market Prices by Industry in Banyumas Regency (billion rupiahs), 2018–2022**

Lapangan Usaha Industry	2018	2019	2020	2021 <sup>x</sup>	2022 <sup>xx</sup>
(1)	(2)	(3)	(4)	(5)	(6)
A Pertanian, Kehutanan, dan Perikanan <i>Agriculture, Forestry, and Fishing</i>	6 351,39	6 470,10	6 681,39	6 873,90	7 340,03
B Pertambangan dan Penggalian <i>Mining and Quarrying</i>	2 854,73	2 983,61	2 990,22	3 156,93	3 277,39
C Industri Pengolahan <i>Manufacturing</i>	12 143,97	13 301,27	13 618,07	14 550,71	16 059,69
D Pengadaan Listrik dan Gas <i>Electricity and Gas</i>	47,24	49,74	50,69	53,18	56,05
E Pengadaan Air; Pengelolaan Sampah, Limbah, dan Daur Ulang <i>Water Supply; Sewerage, Waste Management, and Remediation Activities</i>	37,16	39,37	43,32	46,57	48,43
F Kontruksi <i>Construction</i>	6 613,48	7 123,21	6 883,64	7 677,10	8 368,04
G Perdagangan Besar dan Eceran; Reparasi Mobil dan Sepeda Motor <i>Wholesale dan Retail Trade; Repair of Motor Vehicles and Motorcycles</i>	7 601,53	8 398,41	8 178,31	8 821,63	9 608,21
H Transportasi dan Pergudangan <i>Transportation and Storage</i>	1 743,30	1 922,95	1 344,47	1 418,88	2 766,31
I Penyediaan Akomodasi dan Makan Minum <i>Accommodation and Food Service Activities</i>	1 645,17	1 795,06	1 671,23	1 792,35	2 180,73
J Informasi dan Komunikasi <i>Information and Communication</i>	2 329,85	2 638,37	3 005,97	3 138,20	3 202,35

Lanjutan Tabel/ Continued Table 12.1

<b>Lapangan Usaha Industry</b>	<b>2018</b>	<b>2019</b>	<b>2020</b>	<b>2021<sup>x</sup></b>	<b>2022<sup>xx</sup></b>
(1)	(2)	(3)	(4)	(5)	(6)
K Jasa Keuangan dan Asuransi <i>Financial and Insurance Activities</i>	1 609,03	1 700,08	1 731,55	1 829,54	1 954,13
L Real Estate <i>Real Estate Activities</i>	1 094,93	1 176,50	1 180,17	1 224,10	1 312,24
M,N Jasa Perusahaan <i>Business Activities</i>	154,80	175,03	169,60	176,38	195,32
O Administrasi Pemerintahan, Pertahanan, dan Jaminan Sosial Wajib <i>Public Administration and Defence, Compulsory Social Security</i>	1 527,19	1 609,66	1 609,99	1 594,35	1 660,29
P Jasa Pendidikan <i>Education</i>	2 750,60	3 043,17	2 988,55	3 004,64	3 079,75
Q Jasa Kesehatan dan Kegiatan Sosial <i>Human Health and Social Work Activities</i>	496,95	541,67	596,59	611,48	637,05
R,S, T,U Jasa Lainnya <i>Other Services Activities</i>	894,81	980,66	938,33	949,88	1 106,91
<b>Produk Domestik Regional Bruto Gross Regional Domestic Product</b>	<b>49 896,13</b>	<b>53 948,86</b>	<b>53 682,11</b>	<b>56 919,82</b>	<b>62 852,91</b>

Catatan/Notes: <sup>x</sup> Angka sementara<sup>xx</sup> Angka sangat sementara

Sumber/Source: Badan Pusat Statistik

BPS-Statistics Indonesia

**Tabel 12.2** **Produk Domestik Regional Bruto Atas Dasar Harga Konstan 2010 Menurut Lapangan Usaha di Kabupaten Banyumas (miliar rupiah), 2018–2022**  
**Gross Regional Domestic Product at 2010 Constant Market Prices by Industry in Banyumas Regency (billion rupiahs), 2018–2022**

Lapangan Usaha Industry		2018	2019	2020	2021 <sup>x</sup>	2022 <sup>xx</sup>
(1)	(2)	(3)	(4)	(5)	(6)	
A	Pertanian, Kehutanan, dan Perikanan <i>Agriculture, Forestry, and Fishing</i>	4 514,24	4 528,29	4 596,45	4 639,55	4 734,98
B	Pertambangan dan Penggalian <i>Mining and Quarrying</i>	1 854,41	1 916,34	1 874,04	1 957,48	1 971,86
C	Industri Pengolahan <i>Manufacturing</i>	8 477,60	9 155,02	9 150,31	9 493,84	9 930,05
D	Pengadaan Listrik dan Gas <i>Electricity and Gas</i>	39,96	42,03	43,10	45,57	47,77
E	Pengadaan Air; Pengelolaan Sampah, Limbah, dan Daur Ulang <i>Water Supply; Sewerage, Waste Management, and Remediation Activities</i>	33,10	34,48	35,91	37,94	38,98
F	Konstruksi <i>Construction</i>	4 963,73	5 177,00	4 984,97	5 364,92	5 497,43
G	Perdagangan Besar dan Eceran; Reparasi Mobil dan Sepeda Motor <i>Wholesale dan Retail Trade; Repair of Motor Vehicles and Motorcycles</i>	6 170,05	6 670,47	6 423,63	6 812,93	7 093,30
H	Transportasi dan Pergudangan <i>Transportation and Storage</i>	1 448,39	1 563,88	1 065,89	1 089,79	2 001,92
I	Penyediaan Akomodasi dan Makan Minum <i>Accommodation and Food Service Activities</i>	1 334,79	1 438,32	1 336,53	1 411,51	1 643,05
J	Informasi dan Komunikasi <i>Information and Communication</i>	2 464,76	2 754,12	3 134,35	3 288,81	3 358,21

Lanjutan Tabel/ Continued Table 12.2

<b>Lapangan Usaha Industry</b>	<b>2018</b>	<b>2019</b>	<b>2020</b>	<b>2021<sup>x</sup></b>	<b>2022<sup>xx</sup></b>
<b>(1)</b>	<b>(2)</b>	<b>(3)</b>	<b>(4)</b>	<b>(5)</b>	<b>(6)</b>
K Jasa Keuangan dan Asuransi <i>Financial and Insurance Activities</i>	1 114,07	1 161,89	1 180,39	1 194,84	1 201,78
L Real Estate <i>Real Estate Activities</i>	929,39	980,32	976,69	1 002,63	1 055,76
M,N Jasa Perusahaan <i>Business Activities</i>	112,04	123,34	116,85	120,19	127,48
O Administrasi Pemerintahan, Pertahanan, dan Jaminan Sosial Wajib <i>Public Administration and Defence, Compulsory Social Security</i>	1 086,57	1 126,12	1 111,05	1 111,85	1 125,61
P Jasa Pendidikan <i>Education</i>	1 791,43	1 936,53	1 931,54	1 942,25	1 968,67
Q Jasa Kesehatan dan Kegiatan Sosial <i>Human Health and Social Work Activities</i>	368,29	395,10	426,04	434,28	446,10
R,S, T,U Jasa Lainnya <i>Other Services Activities</i>	711,67	776,07	733,88	738,41	826,56
<b>Produk Domestik Regional Bruto Gross Regional Domestic Product</b>	<b>37 414,50</b>	<b>39 779,32</b>	<b>39 121,62</b>	<b>40 686,81</b>	<b>43 069,50</b>

Catatan/Notes: <sup>x</sup> Angka sementara<sup>xx</sup> Angka sangat sementara

Sumber/Source: Badan Pusat Statistik

BPS-Statistics Indonesia



**Tabel** 12.3  
**Table**

**Distribusi Persentase Produk Domestik Regional Bruto Atas Dasar Harga Berlaku Menurut Lapangan Usaha di Kabupaten Banyumas, 2018–2022**  
**Percentage Distribution of Gross Regional Domestic Product at Current Market Prices by Industry in Banyumas Regency, 2018–2022**

Lapangan Usaha Industry		2018	2019	2020	2021 <sup>x</sup>	2022 <sup>xx</sup>
(1)	(2)	(3)	(4)	(5)	(6)	
A	Pertanian, Kehutanan, dan Perikanan <i>Agriculture, Forestry, and Fishing</i>	12,73	11,99	12,45	12,08	11,68
B	Pertambangan dan Penggalian <i>Mining and Quarrying</i>	5,72	5,53	5,57	5,55	5,21
C	Industri Pengolahan <i>Manufacturing</i>	24,34	24,66	25,37	25,56	25,55
D	Pengadaan Listrik dan Gas <i>Electricity and Gas</i>	0,09	0,09	0,09	0,09	0,09
E	Pengadaan Air; Pengelolaan Sampah, Limbah, dan Daur Ulang <i>Water Supply; Sewerage, Waste Management, and Remediation Activities</i>	0,07	0,07	0,08	0,08	0,08
F	Konstruksi <i>Construction</i>	13,25	13,2	12,82	13,49	13,31
G	Perdagangan Besar dan Eceran; Reparasi Mobil dan Sepeda Motor <i>Wholesale dan Retail Trade; Repair of Motor Vehicles and Motorcycles</i>	15,23	15,57	15,23	15,5	15,29
H	Transportasi dan Pergudangan <i>Transportation and Storage</i>	3,49	3,56	2,5	2,49	4,4
I	Penyediaan Akomodasi dan Makan Minim <i>Accommodation and Food Service Activities</i>	3,3	3,33	3,11	3,15	3,47
J	Informasi dan Komunikasi <i>Information and Communication</i>	4,67	4,89	5,6	5,51	5,09

Lanjutan Tabel/ Continued Table 12.3

<b>Lapangan Usaha Industry</b>	<b>2018</b>	<b>2019</b>	<b>2020</b>	<b>2021<sup>x</sup></b>	<b>2022<sup>xx</sup></b>
<b>(1)</b>	<b>(2)</b>	<b>(3)</b>	<b>(4)</b>	<b>(5)</b>	<b>(6)</b>
K Jasa Keuangan dan Asuransi <i>Financial and Insurance Activities</i>	3,22	3,15	3,23	3,21	3,11
L Real Estate <i>Real Estate Activities</i>	2,19	2,18	2,20	2,15	2,09
M,N Jasa Perusahaan <i>Business Activities</i>	0,31	0,32	0,32	0,31	0,31
O Administrasi Pemerintahan, Pertahanan, dan Jaminan Sosial Wajib <i>Public Administration and Defence, Compulsory Social Security</i>	3,06	2,98	3,00	2,80	2,64
P Jasa Pendidikan <i>Education</i>	5,51	5,64	5,57	5,28	4,90
Q Jasa Kesehatan dan Kegiatan Sosial <i>Human Health and Social Work Activities</i>	1,00	1,00	1,11	1,07	1,01
R,S, T,U Jasa Lainnya <i>Other Services Activities</i>	1,79	1,82	1,75	1,67	1,76
<b>Produk Domestik Regional Bruto Gross Regional Domestic Product</b>	<b>100,00</b>	<b>100,00</b>	<b>100,00</b>	<b>100,00</b>	<b>100,00</b>

Catatan/Notes: <sup>x</sup> Angka sementara<sup>xx</sup> Angka sangat sementara

Sumber/Source: Badan Pusat Statistik

BPS-Statistics Indonesia

**Tabel 12.4** Laju Pertumbuhan Produk Domestik Regional Bruto Atas Dasar Harga Konstan 2010 Menurut Lapangan Usaha di Kabupaten Banyumas (persen), 2019–2022  
**Table** *Growth Rate of Gross Regional Domestic Product at 2010 Constant Market Prices by Industry in Banyumas Regency (percent), 2019–2022*

Lapangan Usaha Industry	2018	2019	2020	2021 <sup>x</sup>	2022 <sup>xx</sup>
(1)	(2)	(3)	(4)	(5)	(6)
A Pertanian, Kehutanan, dan Perikanan <i>Agriculture, Forestry, and Fishing</i>	2,97	0,31	1,51	0,94	2,06
B Pertambangan dan Penggalian <i>Mining and Quarrying</i>	4,27	3,34	-2,21	4,45	0,73
C Industri Pengolahan <i>Manufacturing</i>	6,37	7,99	-0,05	3,75	4,59
D Pengadaan Listrik dan Gas <i>Electricity and Gas</i>	6,76	5,16	2,55	5,74	4,82
E Pengadaan Air; Pengelolaan Sampah, Limbah, dan Daur Ulang <i>Water Supply; Sewerage, Waste Management, and Remediation Activities</i>	5,43	4,17	4,15	5,66	2,74
F Kontruksi <i>Construction</i>	8,63	4,30	-3,71	7,62	2,47
G Perdagangan Besar dan Eceran; Reparasi Mobil dan Sepeda Motor <i>Wholesale dan Retail Trade; Repair of Motor Vehicles and Motorcycles</i>	7,22	8,11	-3,70	6,06	4,12
H Transportasi dan Pergudangan <i>Transportation and Storage</i>	6,47	7,97	-31,84	2,24	83,70
I Penyediaan Akomodasi dan Makan Minum <i>Accommodation and Food Service Activities</i>	5,57	7,76	-7,08	5,61	16,40
J Informasi dan Komunikasi <i>Information and Communication</i>	9,50	11,74	13,81	4,93	2,11

Lanjutan Tabel/ Continued Table 12.4

<b>Lapangan Usaha Industry</b>	<b>2018</b>	<b>2019</b>	<b>2020</b>	<b>2021<sup>x</sup></b>	<b>2022<sup>xx</sup></b>
<b>(1)</b>	<b>(2)</b>	<b>(3)</b>	<b>(4)</b>	<b>(5)</b>	<b>(6)</b>
K Jasa Keuangan dan Asuransi <i>Financial and Insurance Activities</i>	3,99	4,29	1,59	1,22	0,58
L Real Estate <i>Real Estate Activities</i>	5,57	5,48	-0,37	2,66	5,30
M,N Jasa Perusahaan <i>Business Activities</i>	8,39	10,08	-5,26	2,86	6,07
O Administrasi Pemerintahan, Pertahanan, dan Jaminan Sosial Wajib <i>Public Administration and Defence, Compulsory Social Security</i>	3,36	3,64	-1,34	0,07	1,24
P Jasa Pendidikan <i>Education</i>	8,44	8,10	-0,26	0,55	1,36
Q Jasa Kesehatan dan Kegiatan Sosial <i>Human Health and Social Work Activities</i>	9,51	7,28	7,83	1,94	2,72
R,S, T,U Jasa Lainnya <i>Other Services Activities</i>	9,08	9,05	-5,44	0,62	11,94
<b>Produk Domestik Regional Bruto Gross Regional Domestic Product</b>	<b>6,45</b>	<b>6,32</b>	<b>-1,65</b>	<b>4,00</b>	<b>5,86</b>

Catatan/Notes: <sup>x</sup> Angka sementara<sup>xx</sup> Angka sangat sementara

Sumber/Source: Badan Pusat Statistik

BPS-Statistics Indonesia

**Tabel 12.5** **Produk Domestik Regional Bruto Atas Dasar Harga Berlaku Menurut Jenis Pengeluaran di Kabupaten Banyumas (miliar rupiah), 2018–2022**  
**Gross Regional Domestic Product at Current Market Prices by Type of Expenditure in Banyumas Regency (billion rupiahs), 2018–2022**

<b>Jenis Pengeluaran</b> <i>Type of Expenditure</i>	<b>2018</b>	<b>2019</b>	<b>2020</b>	<b>2021<sup>x</sup></b>	<b>2022<sup>xx</sup></b>
(1)	(2)	(3)	(4)	(5)	(6)
Pengeluaran Konsumsi Rumah Tangga <i>Household Consumption Expenditure</i>	33 759,97	35 995,25	35 870,46	37 102,37	40 373,71
Pengeluaran Konsumsi LNPRT <i>NPISH Consumption Expenditure</i>	576,33	648,37	644,37	673,77	749,92
Pengeluaran Konsumsi Pemerintah <i>Government Consumption Expenditure</i>	4 441,95	4 581,83	4 367,66	4 558,73	4 699,91
Pembentukan Modal Tetap Bruto <i>Gross Fixed Capital Formation</i>	19 200,77	20 810,43	19 559,34	21 350,13	22 796,29
Perubahan Inventori <i>Changes in Inventories</i>	187,20	180,30	164,29	145,45	294,52
Ekspor <i>Export</i>	-8 270,09	-8 267,33	-6 924,01	-6 910,63	-6 061,44
Impor <i>Import</i>	40 751,52	43 074,16	37 205,68	41 516,04	48 039,13
Net Ekspor Barang dan Jasa <i>Net Exports of Goods and Services</i>	-8 270,09	-8 267,33	-6 924,01	-6 910,63	-6 061,44
<b>Produk Domestik Regional Bruto</b> <b>Gross Regional Domestic Product</b>	<b>49 896,13</b>	<b>53 948,86</b>	<b>53 682,11</b>	<b>56 919,82</b>	<b>62 852,91</b>

Catatan/Notes: <sup>x</sup> Angka sementara

<sup>xx</sup> Angka sangat sementara

Sumber/Source: Badan Pusat Statistik

BPS-Statistics Indonesia

**Tabel 12.6** **Produk Domestik Regional Bruto Atas Dasar Harga Konstan 2010 Menurut Jenis Pengeluaran di Kabupaten Banyumas (miliar rupiah), 2018–2022**  
**Gross Regional Domestic Product at 2010 Constant Market Prices by Type of Expenditure in Banyumas Regency (billion rupiahs), 2018–2022**

<b>Jenis Pengeluaran</b> <i>Type of Expenditure</i>	<b>2018</b>	<b>2019</b>	<b>2020</b>	<b>2021<sup>x</sup></b>	<b>2022<sup>xx</sup></b>
(1)	(2)	(3)	(4)	(5)	(6)
Pengeluaran Konsumsi Rumah Tangga <i>Household Consumption Expenditure</i>	26 944,29	28 172,87	27 727,10	28 222,17	29 406,26
Pengeluaran Konsumsi LNPR <i>NPISH Consumption Expenditure</i>	385,63	423,07	413,95	423,33	444,44
Pengeluaran Konsumsi Pemerintah <i>Government Consumption Expenditure</i>	2 870,38	2 936,01	2 810,99	2 872,46	2 932,89
Pembentukan Modal Tetap Bruto <i>Gross Fixed Capital Formation</i>	13 440,46	14 144,05	13 269,74	14 300,18	14 666,00
Perubahan Inventori <i>Changes in Inventories</i>	131,84	132,51	164,76	115,77	227,09
Ekspor <i>Export</i>	- 6 358,10	- 6 029,19	- 5 264,91	- 5 247,10	- 4 607,18
Impor <i>Import</i>	29 914,43	30 827,81	26 846,84	28 409,54	35 214,26
Net Ekspor Barang dan Jasa <i>Net Exports of Goods and Services</i>	-6 358,10	-6 029,19	-5 264,91	-5 247,10	-4 607,18
<b>Produk Domestik Regional Bruto</b> <b>Gross Regional Domestic Product</b>	<b>37 414,50</b>	<b>39 779,32</b>	<b>39 121,62</b>	<b>40 686,81</b>	<b>43 069,50</b>

Catatan/Notes: <sup>x</sup> Angka sementara

<sup>xx</sup> Angka sangat sementara

Sumber/Source: Badan Pusat Statistik

BPS-Statistics Indonesia



## Indeks Pembangunan Manusia, 2022.

*Human Development Index, 2022*

"Indeks Pembangunan Manusia/ IPM merupakan indikator penting untuk mengukur keberhasilan dalam upaya membangun kualitas hidup manusia"

*"Human Development Index /HDI is an important indicator to measure success in building quality human life"*

Kabupaten/ kota Regency/ municipality	IPM HDI
1. Kota Salatiga	84,35
2. Kota Semarang	84,08
3. Kota Surakarta	83,08
4. Kota Magelang	80,39
5. Sukoharjo	77,94
6. Klaten	76,95
7. Karanganyar	76,58
8. Tegal	76,15
9. Kota Pekalongan	75,90
10. Kudus	75,89

...  
**17. Banyumas 73,17**

...  
 35. Brebes 67,03

## Jumlah Penduduk, 2022

*Population, 2022*

"Konsep penduduk yang digunakan yaitu Semua orang yang berdomisili di wilayah Negara Kesatuan Republik Indonesia (NKRI) selama 1 tahun atau lebih dan atau mereka yang berdomisili kurang dari 1 tahun tetapi bertujuan untuk menetap selama 1 tahun atau lebih"

*"The concept of population used is All people who live in the region Unitary State of the Republic of Indonesia (NKRI) for 1 year or more and or those who are domiciled less than 1 year but aim to stay for 1 year or more"*

Kabupaten/ kota Regency/ municipality	Penduduk Population
1. Brebes	2 010 617
2. Cilacap	1 988 622
<b>3. Banyumas</b>	<b>1 806 013</b>
4. Kota Semarang	1 659 975
5. Tegal	1 623 595
6. Pemasang	1 500 754
7. Grobogan	1 470 150
8. Kebumen	1 376 825
9. Pati	1 339 572
10. Magelang	1 312 573
...	...
35. Kota Magelang	121.53







**PENJELASAN TEKNIS****TECHNICAL NOTES**

1. Jumlah penduduk dan angka harapan hidup penduduk merupakan hasil estimasi yang merujuk pada data Sensus Penduduk 2010. Estimasi tersebut memperhatikan perubahan tingkat kelahiran, kematian, dan perpindahan penduduk.
  2. Laju pertumbuhan produk domestik regional bruto (PDRB) menggunakan data PDRB atas dasar harga konstan. Diperoleh dengan cara mengurangi nilai PDRB pada tahun ke-n dengan nilai pada tahun ke n-1 (tahun sebelumnya), dibagi dengan nilai pada tahun ke n-1, kemudian dikalikan dengan 100 persen.
1. *Population data and life expectancy at birth data refer to estimation result to the 2010 Population Census. The estimation took into account the trends in fertility, mortality, and migration.*
  2. *Growth rate of gross regional domestic product (GRDP) is divided from GRDP at constant market prices. It is obtained by subtracting the value of GRDP year n with the value of GRDP year n-1, divided by the value of GRDP year n-1 then multiplied by 100 percent*

**ULASAN**

**DESCRIPTION**

**Penduduk**

Pada tahun 2022 jumlah penduduk Kabupaten Banyumas menempati urutan tiga terbesar di Jawa Tengah dengan jumlah penduduk sebesar 1 789 630 jiwa, pada urutan nomor satu adalah Kabupaten Brebes dan kedua adalah Kabupaten Cilacap.

*Population*

*In 2022 the population of Banyumas Regency is the third largest in Jawa Tengah with a population of 1 789 630 people, at number one is Brebes Regency and the second is Cilacap Regency*

**Kemiskinan**

Sementara itu, jumlah penduduk miskin di Kabupaten Banyumas sebanyak 220 470 Jiwa, dan merupakan terbanyak kedua setelah Kabupaten Brebes sedangkan untuk persentase penduduk miskin Kabupaten Banyumas berada di urutan Sembilan terbanyak sebanyak 11,09%. Urutan pertama Kabupaten Kebumen dan urutan kedua Kabupaten Wonosobo.

*Poverty*

*Meanwhile, the number of poor people in Banyumas Regency is 220 470 people, and is the second largest after Brebes Regency meanwhile, the percentage of poor people in Banyumas Regency is in the ninth place with the highest number of 11,09%. The first order is Kebumen Regency and the second is Wonosobo Regency.*

**Indeks Pembangunan Manusia**

Indeks Pembangunan Manusia Kabupaten Banyumas termasuk dalam kategori tinggi pada nilai 73,17 dan menjadi urutan ke 17 di Provinsi Jawa Tengah. Urutan pertama diraih oleh Kota Salatiga dan Urutan Kedua diraih Kota Semarang.

*Human Development Index*

*The Human Development Index of Banyumas Regency is included in the high category at a score of 73,17 and ranks 17th in Jawa Tengah Province. The first place was won by the City of Salatiga and the second place was won by the City of Semarang.*

**Pengangguran**

Pada bulan Agustus 2022 Tingkat Pengangguran Terbuka sebesar 6,05 persen dan merupakan urutan ke 12 terbesar di Jawa Tengah, Urutan pertama adalah Kabupaten Tegal dan urutan kedua adalah Kabupaten Cilacap.

*Unemployment*

*In August 2022 the Open Unemployment Rate was 6.05 percent and was the 12th largest in Jawa Tengah. The first order was Tegal Regency and the second was Cilacap Regency.*

**Tabel 13.1**  
**Table**

**Jumlah Penduduk Menurut Kabupaten/Kota di Provinsi Jawa Tengah, 2017-2022**  
**Population by Regency/Municipality in Jawa Tengah Province, 2017-2022**

Kabupaten/Kota Regency/Municipality	2017 <sup>1</sup>	2018 <sup>1</sup>	2019 <sup>1</sup>	2020 <sup>2</sup>	2021 <sup>3</sup>	2022 <sup>3</sup>
(1)	(2)	(3)	(4)	(5)	(6)	(7)
<i>Kabupaten/Regency</i>						
1 Cilacap	1 706 458	1 712 871	1 718 824	1 944 857	1 963 824	1 988 622
2 Banyumas	1 660 177	1 672 817	1 685 078	1 776 918	1 789 630	1 806 013
3 Purbalingga	913 682	921 639	929 403	998 561	1 007 794	1 019 840
4 Banjarnegara	910 092	914 523	918 715	1 017 767	1 026 866	1 038 718
5 Kebumen	1 188 212	1 190 280	1 192 013	1 350 438	1 361 913	1 376 825
6 Purworejo	712 504	713 761	714 816	769 880	773 588	778 257
7 Wonosobo	781 792	784 353	786 703	879 124	886 613	896 346
8 Magelang	1 264 852	1 274 881	1 284 627	1 299 859	1 305 512	1 312 573
9 Boyolali	971 707	976 026	980 086	1 062 713	1 070 247	1 079 952
10 Klaten	1 163 844	1 166 748	1 169 330	1 260 506	1 267 272	1 275 850
11 Sukoharjo	875 655	881 673	887 484	907 587	911 603	916 627
12 Wonogiri	951 591	953 250	954 646	1 043 177	1 049 292	1 057 087
13 Karanganyar	869 220	875 946	882 473	931 963	938 808	947 642
14 Sragen	882 453	884 448	886 196	976 951	983 641	992 243
15 Grobogan	1 361 210	1 366 498	1 371 423	1 453 526	1 460 873	1 470 150
16 Blora	856 396	858 795	860 957	884 333	886 147	888 224
17 Rembang	627 139	631 293	635 294	645 333	647 766	650 770
18 Pati	1 242 879	1 248 286	1 253 363	1 324 188	1 330 983	1 339 572
19 Kudus	849 006	858 153	867 154	849 184	852 443	856 472
20 Jepara	1 219 784	1 236 006	1 252 090	1 184 947	1 188 510	1 192 811
21 Demak	1 137 455	1 147 557	1 157 421	1 203 956	1 212 377	1 223 217
22 Semarang	1 024 706	1 036 929	1 049 002	1 053 094	1 059 844	1 068 492
23 Temanggung	756 973	762 776	768 405	790 174	794 403	799 764
24 Kendal	954 100	960 322	966 313	1 018 505	1 025 020	1 033 367
25 Batang	753 914	759 529	764 970	801 718	807 005	813 791
26 Pekalongan	883 468	888 491	893 290	968 821	976 504	986 455
27 Pemalang	1 292 357	1 294 639	1 296 559	1 471 489	1 484 209	1 500 754
28 Tegal	1 428 884	1 431 375	1 433 464	1 596 996	1 608 611	1 623 595
29 Brebes	1 790 389	1 795 513	1 800 142	1 978 759	1 992 685	2 010 617

Lanjutan Tabel/ Continued Table 13.1

<b>Kabupaten/Kota Regency/Municipality</b>	<b>2017</b>	<b>2018</b>	<b>2019</b>	<b>2020</b>	<b>2021</b>	<b>2022</b>
(1)	(2)	(3)	(4)	(5)	(6)	(7)
<i>Kota/Municipality</i>						
1 Magelang	121 154	121 372	121 555	121 526	121 610	121 675
2 Surakarta	514 542	515 865	517 045	522 364	522 728	523 008
3 Salatiga	188 486	190 872	193 231	192 322	193 525	195 065
4 Semarang	1 753 092	1 779 757	1 806 319	1 653 524	1 656 564	1 659 975
5 Pekalongan	300 897	303 235	305 505	307 150	308 310	309 742
6 Tegal	247 314	248 008	248 635	273 825	275 781	278 299
<b>Jawa Tengah</b>	<b>34 156 384</b>	<b>34 358 487</b>	<b>34 552 531</b>	<b>36 516 035</b>	<b>36 742 501</b>	<b>37 032 410</b>

Catatan/Notes: <sup>1)</sup> Proyeksi Penduduk Hasil SUPAS 2015/Population Projection Result of SUPAS 2015

<sup>2)</sup> Sensus Penduduk 2020/2020 Population Census

<sup>3)</sup> Proyeksi Penduduk Interim 2020-2023/Interim Population Projection 2010-2023

Sumber/Source: BPS/BPS-Statistics Indonesia

Tabel 13.2  
Table

**Laju Pertumbuhan Produk Domestik Regional Bruto Atas Dasar Harga Konstan 2010 Menurut Kabupaten/Kota di Provinsi Jawa Tengah (persen), 2017-2022**  
**Rate of Growth of Gross Regional Domestic Product at Constant 2010 Prices by Regency/Municipality in Jawa Tengah Province (percent), 2017-2022**

Kabupaten/Kota Regency/Municipality	2017	2018	2019	2020	2021*	2022**
(1)	(2)	(3)	(4)	(5)	(6)	(7)
<i>Kabupaten/Regency</i>						
1 Cilacap	2,58	2,99	2,27	-10,28	2,15	5,13
2 Banyumas	6,34	6,45	6,32	-1,65	4,00	5,86
3 Purbalingga	5,37	5,42	5,64	-1,18	3,19	5,41
4 Banjarnegara	5,65	5,67	5,6	-1,32	3,26	5,29
5 Kebumen	5,15	5,53	5,52	-1,45	3,71	5,79
6 Purworejo	5,27	5,33	5,44	-1,61	3,31	5,36
7 Wonosobo	4,14	5,06	5,57	-1,64	3,68	5,02
8 Magelang	5,50	5,28	5,3	-1,67	3,48	5,46
9 Boyolali	5,80	5,72	5,96	-1,2	4,63	6,33
10 Klaten	5,34	5,47	5,48	-1,17	3,82	5,9
11 Sukoharjo	5,76	5,79	5,92	-1,7	3,82	5,61
12 Wonogiri	5,32	5,41	5,14	-1,41	3,35	5,63
13 Karanganyar	5,77	5,98	5,76	-1,87	3,57	5,87
14 Sragen	5,97	5,75	5,9	-1,81	3,75	5,76
15 Grobogan	5,85	5,83	5,37	-1,57	3,78	5,98
16 Blora	5,98	4,38	4,05	-4,56	3,68	2,68
17 Rembang	6,98	5,89	5,2	-1,49	3,85	5,55
18 Pati	5,67	5,71	5,81	-1,16	3,38	5,56
19 Kudus	3,21	3,24	3,09	-3,11	-1,54	2,23
20 Jepara	5,39	5,85	6,02	-1,92	4,63	5,95
21 Demak	5,82	5,4	5,36	-0,23	2,62	5,25
22 Semarang	5,65	5,67	5,39	-2,67	3,63	5,31
23 Temanggung	5,03	5,13	5,05	-2,13	3,34	5,2
24 Kendal	5,78	5,77	5,71	-1,51	3,89	5,69
25 Batang	5,55	5,72	5,39	-1,29	4,88	5,97
26 Pekalongan	5,44	5,76	5,35	-1,89	3,54	5,11
27 Pemaslang	5,61	5,69	5,8	-0,61	4,28	5,08
28 Tegal	5,38	5,51	5,56	-1,48	3,71	5,14
29 Brebes	5,65	5,26	5,76	-0,47	2,57	5,61

Lanjutan Tabel/ Continued Table 13.2

<b>Kabupaten/Kota Regency/Municipality</b>	<b>2017</b>	<b>2018</b>	<b>2019</b>	<b>2020</b>	<b>2021*</b>	<b>2022**</b>
(1)	(2)	(3)	(4)	(5)	(6)	(7)
<i>Kota/Municipality</i>						
1 Magelang	5.42	5,46	5,41	-2,45	3,2	5,77
2 Surakarta	5.70	5,75	5,78	-1,76	4,01	6,25
3 Salatiga	5.58	5,84	5,9	-1,68	3,35	5,53
4 Semarang	6.70	6,48	6,81	-1,85	5,16	5,73
5 Pekalongan	5.32	5,69	5,5	-1,87	3,59	5,76
6 Tegal	5.95	5,87	5,77	-2,29	3,12	5,16

Catatan/Notes: \* Angka Sementara/Preliminary Figures

\*\* Angka Sangat Sementara/ Very Preliminary Figures

Sumber/Source: BPS Provinsi Jawa Tengah

BPS-Statistics Indonesia of Jawa Tengah Province

**Tabel 13.3**  
**Table**

**Jumlah Penduduk Miskin Menurut Kabupaten/Kota di Provinsi Jawa Tengah (ribu), 2017-2022**  
**Number of Poor Population by Regency/Municipality in Jawa Tengah Province (thousand), 2017-2022**

Kabupaten/Kota Regency/Municipality	2017	2018	2019	2020	2021	2022
(1)	(2)	(3)	(4)	(5)	(6)	(7)
<i>Kabupaten/Regency</i>						
1 Cilacap	238,3	193,2	185,2	198,6	201,71	190,96
2 Banyumas	283,2	226,2	211,7	225,8	232,91	220,47
3 Purbalingga	171,9	144,2	140,1	149,5	153,08	145,33
4 Banjarnegara	156,8	141,7	136,1	144,9	150,19	141,25
5 Kebumen	233,4	208,7	201,3	211,1	212,92	196,16
6 Purworejo	98,6	83,6	82,2	84,8	88,80	82,64
7 Wonosobo	159,2	138,3	131,4	137,6	139,67	128,11
8 Magelang	157,2	143,4	137,5	146,3	154,91	145,33
9 Boyolali	116,4	98,2	93,8	100,6	104,82	97,18
10 Klaten	165,0	151,7	144,1	151,8	158,23	144,87
11 Sukoharjo	76,7	65,4	63,6	68,9	73,84	68,72
12 Wonogiri	123,0	102,8	98,3	104,4	110,46	105,19
13 Karanganyar	106,8	87,8	84,5	91,7	95,41	88,56
14 Sragen	124,0	116,4	113,8	119,4	122,91	115,14
15 Grobogan	181,0	168,7	161,9	172,3	175,72	163,20
16 Blora	111,9	102,5	97,9	103,7	107,05	99,83
17 Rembang	115,2	97,4	95,3	100,1	101,40	94,56
18 Pati	141,7	123,9	119,0	127,4	128,74	118,04
19 Kudus	64,4	60,0	58,0	64,2	67,06	66,06
20 Jepara	99,0	86,5	83,5	91,1	95,22	89,08
21 Demak	152,6	144,1	137,6	146,9	151,74	143,01
22 Semarang	79,7	75,7	73,9	79,9	83,61	78,60
23 Temanggung	86,8	75,4	72,6	77,3	79,09	73,04
24 Kendal	106,1	94,7	91,2	97,5	100,00	93,03
25 Batang	81,5	66,1	64,1	70,6	74,91	69,94
26 Pekalongan	111,6	89,5	87,0	91,9	95,26	87,53
27 Pemaslang	225,0	208,3	200,7	209,0	215,08	195,84
28 Tegal	141,8	114,1	109,9	117,5	123,52	113,62
29 Brebes	343,5	309,2	293,2	308,8	314,95	290,66



Lanjutan Tabel/ Continued Table 13.3

<b>Kabupaten/Kota</b> <b>Regency/Municipality</b>	<b>2017</b>	<b>2018</b>	<b>2019</b>	<b>2020</b>	<b>2021</b>	<b>2022</b>
(1)	(2)	(3)	(4)	(5)	(6)	(7)
<i>Kota/Municipality</i>						
1 Magelang	10,6	9,6	9,1	9,3	9.44	8,65
2 Surakarta	54,9	47,0	45,2	47,0	48.78	45,94
3 Salatiga	9,6	9,2	9,2	9,7	10.14	9,45
4 Semarang	80,9	73,7	72,0	79,6	84.45	79,87
5 Pekalongan	22,5	20,5	20,2	22,2	23.49	21,81
6 Tegal	20,1	19,4	18,6	19,5	20.27	19,78
<b>Jawa Tengah</b>	<b>4 450,7</b>	<b>3 897,2</b>	<b>3 743,2</b>	<b>3 980,9</b>	<b>4109.75</b>	<b>3831,44</b>

Catatan/Notes: ...

Sumber/Source: BPS-Survei Sosial Ekonomi Nasional  
BPS-National Socio Economic Survey

**Tabel 13.4** Indeks Pembangunan Manusia Menurut Kabupaten/Kota di Provinsi Jawa Tengah (ribu), 2017-2022  
**Table** *Human Development Index by Regency/Municipality in Jawa Tengah Province (thousand), 2017-2022*

Kabupaten/Kota Regency/Municipality	2017	2018	2019	2020	2021	2022
(1)	(2)	(3)	(4)	(5)	(6)	(7)
<i>Kabupaten/Regency</i>						
1 Cilacap	68,90	69.56	69.98	69.95	70.42	70.99
2 Banyumas	70,75	71.30	71.96	71.98	72.44	73.17
3 Purbalingga	67,72	68.41	68.99	68.97	69.15	69.54
4 Banjarnegara	65,86	66.54	67.34	67.45	67.86	68.61
5 Kebumen	68,29	68.80	69.60	69.81	70.05	70.79
6 Purworejo	71,31	71.87	72.50	72.68	72.98	73.60
7 Wonosobo	66,89	67.81	68.27	68.22	68.43	68.89
8 Magelang	68,39	69.11	69.87	69.87	70.12	70.85
9 Boyolali	72,64	73.22	73.80	74.25	74.40	74.97
10 Klaten	74,25	74.79	75.29	75.56	76.12	76.95
11 Sukoharjo	75,56	76.07	76.84	76.98	77.13	77.94
12 Wonogiri	68,66	69.37	69.98	70.25	70.49	71.04
13 Karanganyar	75,22	75.54	75.89	75.86	75.99	76.58
14 Sragen	72,40	72.96	73.43	73.95	74.08	74.65
15 Grobogan	68,87	69.32	69.86	69.87	70.41	70.97
16 Blora	67,52	67.95	68.65	68.84	69.37	69.95
17 Rembang	68,95	69.46	70.15	70.02	70.43	71.00
18 Pati	70,12	70.71	71.35	71.77	72.28	73.14
19 Kudus	73,84	74.58	74.94	75.00	75.16	75.89
20 Jepara	70,79	71.38	71.88	71.99	72.36	73.15
21 Demak	70,41	71.26	71.87	72.22	72.57	73.36
22 Semarang	73,20	73.61	74.14	74.10	74.24	74.67
23 Temanggung	68,34	68.83	69.56	69.57	69.88	70.77
24 Kendal	70,62	71.28	71.97	72.29	72.50	73.19
25 Batang	67,35	67.86	68.42	68.65	68.92	69.45
26 Pekalongan	68,4	68.97	69.71	69.63	70.11	70.81
27 Pemaslang	65,04	65.67	66.32	66.32	66.56	67.19
28 Tegal	66,44	67.33	68.24	68.39	68.79	69.53
29 Brebes	64,86	65.68	66.12	66.11	66.32	67.03

Lanjutan Tabel/ Continued Table 13.4

<b>Kabupaten/Kota</b> <b>Regency/Municipality</b>	<b>2017</b>	<b>2018</b>	<b>2019</b>	<b>2020</b>	<b>2021</b>	<b>2022</b>
(1)	(2)	(3)	(4)	(5)	(6)	(7)
<i>Kota/Municipality</i>						
1 Magelang	77,84	78.31	78.80	78.99	79.43	80.39
2 Surakarta	80,85	81.46	81.86	82.21	82.62	83.08
3 Salatiga	81,68	82.41	83.12	83.14	83.60	84.35
4 Semarang	82,01	82.72	83.19	83.05	83.55	84.08
5 Pekalongan	73,77	74.24	74.77	74.98	75.40	75.90
6 Tegal	73,95	74.44	74.93	75.07	75.52	76.15
<b>Jawa Tengah</b>	<b>70,52</b>	<b>71.12</b>	<b>71.73</b>	<b>71.87</b>	<b>72.16</b>	<b>72.79</b>

Catatan/Notes: ...

Sumber/Source: BPS, Seri Publikasi Indeks Pembangunan Manusia

*BPS Statistics Indonesia, Series of Publication of Human Development Index*

**Tabel 13.5** **Persentase Penduduk Miskin Menurut Kabupaten/Kota di Provinsi Jawa Tengah, 2017-2022**  
**Table** **Percentage of Poor People by Regency/Municipality in Jawa Tengah Province, 2017-2022**

Kabupaten/Kota Regency/Municipality	2017	2018	2019	2020	2021	2022
(1)	(2)	(3)	(4)	(5)	(6)	(7)
<i>Kabupaten/Regency</i>						
1 Cilacap	13.94	11.25	10.73	11.46	11.67	11.02
2 Banyumas	17.05	13.50	12.53	13.26	13.66	12.84
3 Purbalingga	18.80	15.62	15.03	15.90	16.24	15.30
4 Banjarnegara	17.21	15.46	14.76	15.64	16.23	15.20
5 Kebumen	19.60	17.47	16.82	17.59	17.83	16.41
6 Purworejo	13.81	11.67	11.45	11.78	12.40	11.53
7 Wonosobo	20.32	17.58	16.63	17.36	17.67	16.17
8 Magelang	12.42	11.23	10.67	11.27	11.91	11.09
9 Boyolali	11.96	10.04	9.53	10.18	10.62	9.82
10 Klaten	14.15	12.96	12.28	12.89	13.49	12.33
11 Sukoharjo	8.75	7.41	7.14	7.68	8.23	7.61
12 Wonogiri	12.90	10.75	10.25	10.86	11.55	10.99
13 Karanganyar	12.28	10.01	9.55	10.28	10.68	9.85
14 Sragen	14.02	13.12	12.79	13.38	13.83	12.94
15 Grobogan	13.27	12.31	11.77	12.46	12.74	11.80
16 Blora	13.04	11.90	11.32	11.96	12.39	11.53
17 Rembang	18.35	15.41	14.95	15.60	15.80	14.65
18 Pati	11.38	9.90	9.46	10.08	10.21	9.33
19 Kudus	7.59	6.98	6.68	7.31	7.60	7.41
20 Jepara	8.12	7.00	6.66	7.17	7.44	6.88
21 Demak	13.41	12.54	11.86	12.54	12.92	12.09
22 Semarang	7.78	7.29	7.04	7.51	7.82	7.27
23 Temanggung	11.46	9.87	9.42	9.96	10.17	9.33
24 Kendal	11.10	9.84	9.41	9.99	10.24	9.48
25 Batang	10.80	8.69	8.35	9.13	9.68	8.98
26 Pekalongan	12.61	10.06	9.71	10.19	10.57	9.67
27 Pemaslang	17.37	16.04	15.41	16.02	16.56	15.06
28 Tegal	9.90	7.94	7.64	8.14	8.60	7.90
29 Brebes	19.14	17.17	16.22	17.03	17.43	16.05

Lanjutan Tabel/ Continued Table 13.5

<b>Kabupaten/Kota Regency/Municipality</b>	<b>2017</b>	<b>2018</b>	<b>2019</b>	<b>2020</b>	<b>2021</b>	<b>2022</b>
<b>(1)</b>	<b>(2)</b>	<b>(3)</b>	<b>(4)</b>	<b>(5)</b>	<b>(6)</b>	<b>(7)</b>
<i>Kota/Municipality</i>						
1 Magelang	8.75	7.87	7.46	7.58	7.75	7.10
2 Surakarta	10.65	9.08	8.70	9.03	9.40	8.84
3 Salatiga	5.07	4.84	4.76	4.94	5.14	4.73
4 Semarang	4.62	4.14	3.98	4.34	4.56	4.25
5 Pekalongan	7.47	6.75	6.60	7.17	7.59	7.00
6 Tegal	8.11	7.81	7.47	7.80	8.12	7.91
<b>Jawa Tengah</b>	<b>13.01</b>	<b>11.32</b>	<b>10.80</b>	<b>11.41</b>	<b>11.79</b>	<b>10.93</b>

Catatan/Notes: ...

Sumber/Source: BPS, Survei Sosial Ekonomi Nasional

BPS-Statistics Indonesia National Socio Economic Survey

**Tabel** 13.6  
**Table**

**Tingkat Pengangguran Terbuka (TPT) dan Tingkat Partisipasi Angkatan Kerja (TPAK) Menurut Kabupaten/Kota di Provinsi Jawa Tengah, 2019-2022**  
**Unemployment Rate (UR) and Labour Force Participation Rate (LFPR) by Regency/Municipality in Jawa Tengah Province, 2019-2022**

Kabupaten/Kota Regency/ Municipality	TPT/UR				TPAK/LFPR			
	2019	2020	2021	2022	2019	2020	2021	2022
(1)	(2)	(3)	(4)	(5)	(6)	(7)	(8)	(9)
<i>Kabupaten/Regency</i>								
1 Cilacap	7.24	9.10	9.97	9.62	65.34	67.79	62.91	65.65
2 Banyumas	4.17	6.00	6.05	6.05	67.34	66.66	65.07	64.75
3 Purbalingga	4.73	6.10	6.05	5.23	68.14	69.89	69.52	73.47
4 Banjarnegara	4.44	5.86	5.86	6.38	70.09	69.69	69.76	72.17
5 Kebumen	4.69	6.07	6.03	5.92	68.72	69.63	67.76	71.57
6 Purworejo	2.91	4.04	3.59	4.45	66.81	70.05	73.29	72.38
7 Wonosobo	3.43	5.37	5.26	5.01	72.07	71.26	70.77	74.55
8 Magelang	3.07	4.27	5.03	4.97	74.73	76.60	75.78	79.57
9 Boyolali	3.09	5.28	5.09	4.92	72.70	75.11	75.79	75.51
10 Klaten	3.54	5.46	5.48	4.31	69.10	68.33	66.89	68.66
11 Sukoharjo	3.39	6.93	3.32	2.47	68.50	68.74	68.78	67.38
12 Wonogiri	2.55	4.27	2.43	1.95	69.86	74.69	73.09	74.87
13 Karanganyar	3.12	5.96	5.89	5.70	70.19	73.55	73.15	70.70
14 Sragen	3.32	4.75	4.76	4.69	67.71	68.44	71.74	69.40
15 Grobogan	3.54	4.50	4.38	4.40	69.25	69.77	72.88	72.05
16 Blora	3.82	4.89	3.81	3.70	68.54	71.90	70.54	75.08
17 Rembang	3.60	4.83	3.67	1.76	66.26	65.17	70.67	73.98
18 Pati	3.64	4.74	4.60	4.45	66.08	63.85	68.99	71.52
19 Kudus	3.80	5.53	3.77	3.21	72.05	74.50	74.77	70.99
20 Jepara	2.92	6.70	4.23	4.10	68.43	69.92	69.55	69.74
21 Demak	5.42	7.31	5.28	6.11	67.72	69.79	66.23	66.97
22 Semarang	2.54	4.57	5.02	4.81	74.69	75.07	74.10	75.42
23 Temanggung	2.98	3.85	2.62	2.54	76.23	58.73	74.01	76.14
24 Kendal	6.26	7.56	7.55	7.34	67.91	70.50	69.93	73.44
25 Batang	4.11	6.92	6.59	6.64	68.75	69.78	71.40	74.90
26 Pekalongan	4.35	6.97	4.28	3.23	71.15	71.23	71.46	70.40
27 Pemalang	6.45	7.64	6.71	6.63	66.27	65.57	65.90	69.91
28 Tegal	8.12	9.82	9.97	9.64	66.50	66.52	66.24	65.54
29 Brebes	7.39	9.83	9.78	9.48	66.08	66.65	63.97	66.01

Lanjutan Tabel/ Continued Table 13.6

Kabupaten/Kota <i>Regency/ Municipality</i>	TPT/ UR				TPAK/LFPR			
	2019	2020	2021	2022	2019	2020	2021	2022
(1)	(2)	(3)	(4)	(5)	(6)	(7)	(8)	(9)
<i>Kota/Municipality</i>								
1 Magelang	4.37	8.59	8.73	6.71	64.95	67.61	67.07	67.56
2 Surakarta	4.16	7.92	7.85	5.83	69.27	68.84	66.89	68.15
3 Salatiga	4.33	7.44	7.26	5.58	66.96	70.23	70.36	71.00
4 Semarang	4.50	9.57	9.54	7.60	66.87	69.89	69.41	70.96
5 Pekalongan	5.80	7.02	6.89	4.98	72.46	66.45	75.77	70.35
6 Tegal	8.08	8.40	8.25	6.68	69.61	64.57	68.25	68.60
<b>Jawa Tengah</b>	<b>4.44</b>	<b>6.48</b>	<b>5.95</b>	<b>5.57</b>	<b>68.85</b>	<b>69.43</b>	<b>69.58</b>	<b>70.84</b>

Catatan/Notes: ...

Sumber/Source: BPS, Survei Angkatan Kerja Nasional

*BPS-Statistics Indonesia National Labor Force Survey*

Tabel 13.7  
Table

**Jumlah Penduduk Umur 15 Tahun Keatas Menurut Kabupaten/ Kota dan Jenis Kegiatan Selama Seminggu yang Lalu di Provinsi Jawa Tengah, 2022**  
**Number of Population Age 15 Years and Over by Regency/ Municipality and Type of Activity During Previous Week in Jawa Tengah Province, 2022**

Kabupaten/Kota Regency/ Municipality	Angkatan Kerja/Economically Active			Bukan Angkatan Kerja Economically Inactive
	Bekerja Working	Pengangguran Terbuka Unemployment	Jumlah Total	
(1)	(2)	(3)	(4)	(5)
Kabupaten/Regency				
1 Cilacap	788 513	83 941	872 454	456 410
2 Banyumas	817 989	52 713	870 702	474 019
3 Purbalingga	510 319	28 188	538 507	194 496
4 Banjarnegara	487 714	33 248	520 962	200 916
5 Kebumen	619 368	38 969	658 337	261 523
6 Purworejo	393 775	18 354	412 129	157 254
7 Wonosobo	431 010	22 714	453 724	154 933
8 Magelang	781 195	40 895	822 090	211 027
9 Boyolali	562 948	29 106	592 054	192 058
10 Klaten	623 119	28 058	651 177	297 279
11 Sukoharjo	475 594	12 068	487 662	236 114
12 Wonogiri	578 089	11 492	589 581	197 907
13 Karanganyar	476 875	28 810	505 685	209 526
14 Sragen	470 456	23 163	493 619	217 670
15 Grobogan	744 832	34 305	779 137	302 286
16 Blora	500 373	19 243	519 616	172 451
17 Rembang	375 614	6 723	382 337	134 497
18 Pati	692 477	32 270	724 747	288 585
19 Kudus	485 048	16 072	501 120	204 793
20 Jepara	671 473	28 683	700 156	303 790
21 Demak	571 566	37 188	608 754	300 203
22 Semarang	619 227	31 270	650 497	212 027
23 Temanggung	460 765	12 024	472 789	148 198
24 Kendal	524 396	41 540	565 936	204 706
25 Batang	426 004	30 301	456 305	152 951
26 Pekalongan	467 510	15 588	483 098	203 169
27 Pemalang	642 038	45 587	687 625	295 983
28 Tegal	643 030	68 576	711 606	374 145
29 Brebes	826 023	86 501	912 524	469 787



Lanjutan Tabel/ Continued Table 13.7

Kabupaten/Kota <i>Regency/ Municipality</i>	Angkatan Kerja/ <i>Economically Active</i>			Bukan Angkatan Kerja <i>Economically Inactive</i>
	Bekerja <i>Working</i>	Pengangguran Terbuka <i>Unemployment</i>	Jumlah <i>Total</i>	
(1)	(2)	(3)	(4)	(5)
<i>Kota/Municipality</i>				
1 Magelang	62 347	4 487	66 834	32 087
2 Surakarta	271 928	16 849	288 777	134 990
3 Salatiga	108 396	6 409	114 805	46 897
4 Semarang	994 091	81 736	1 075 827	440 370
5 Pekalongan	161 470	8 470	169 940	71 632
6 Tegal	124 887	8 934	133 821	61 246
<b>Jawa Tengah</b>	<b>18 390 459</b>	<b>1 084 475</b>	<b>19 474 934</b>	<b>8 015 925</b>

Catatan/Notes: Perhitungan dengan menggunakan penimbang hasil proyeksi SUPAS 2015

Sumber/Source: BPS, Survei Angkatan Kerja Nasional

*BPS-Statistics Indonesia National Labor Force Survey*

**ST2023**

**SENSUS PERTANIAN**

**BerAKHLAK**

Berorientasi Pelayanan Akuntabel Kompeten  
Harmonis Loyal Adaptif Kolaboratif

# DATA

MENCERDASKAN BANGSA

*Enlighten The Nation*

<https://banyumaskab.bps.go.id>



**BADAN PUSAT STATISTIK  
KABUPATEN BANYUMAS**

BPS-Statistics of Banyumas Regency

Jl. Warga bhakti No 5 Purwokerto Kabupaten Banyumas Jawa Tengah

Telp : 0281 - 635 496 Fax : 0281 - 624 865

Homepage : <http://banyumaskab.bps.go.id> Email : [bps3302@bps.go.id](mailto:bps3302@bps.go.id)

ISSN 0021-5430



9 770021 543312