

# KOTA SUKABUMI DALAM ANGKA

*SUKABUMI MUNICIPALITY IN FIGURES*

# 2023



**BADAN PUSAT STATISTIK  
KOTA SUKABUMI**

**BPS-STATISTICS OF SUKABUMI MUNICIPALITY**



# KOTA SUKABUMI DALAM ANGKA

*SUKABUMI MUNICIPALITY IN FIGURES*

# 2023



**KOTA SUKABUMI DALAM ANGKA**  
***Sukabumi Municipality in Figures***  
**2023**

ISSN: 0215.6016

No. Publikasi/*Publication Number*: 32720.2303

Katalog /*Catalog*: 1102001.3272

Ukuran Buku/*Book Size*: 14,8 cm x 21 cm

Jumlah Halaman/*Number of Pages* : xlii + 322 hal/*pages*

Naskah/*Manuscript*:

BPS Kota Sukabumi

*BPS-Statistics of Sukabumi Municipality*

Penyunting/*Editor*:

BPS Kota Sukabumi

*BPS-Statistics of Sukabumi Municipality*

Gambar Kover/*Cover Design*:

Seksi Integrasi Pengolahan dan Diseminasi Statistik

*Section of Integration Processing and Statistics Dissemination*

Ilustrasi Kover/*Cover Illustration*:

Masjid Agung Kota Sukabumi

*Great Mosque of Sukabumi Municipality*

(sumber : pikiran-rakyat.com)

Diterbitkan oleh/*Published by*:

©BPS Kota Sukabumi/*BPS-Statistics of Sukabumi Municipality*

Dicetak oleh/*Printed by*:

Badan Pusat Statistik Kota Sukabumi

*BPS-Statistics of Sukabumi Municipality*

Dilarang mengumumkan, mendistribusikan, mengomunikasikan, dan/atau menggandakan sebagian atau seluruh isi buku ini untuk tujuan komersil tanpa izin tertulis dari Badan Pusat Statistik.

*Prohibited to announce, distribute, communicate, and/or copy part or all of this book for commercial purpose without permission from BPS-Statistics Indonesia.*

**TIM PENYUSUN/TEAM MEMBERS**

**Pengarah/Director**

Urip Sugeng Santoso

**Penanggung Jawab/Persons in Charge**

Urip Sugeng Santoso

**Penyunting/Editors**

Amilija Nurjuliani • Anita Rahminingrum

**Pengolah Data dan Penulis Naskah/Data Processing and Authors**

Ikah Islamiyah

**Penata Letak/Layout Designers**

Ikah Islamiyah

**Desain Kover/Cover Designers**

Nastiana Pramesa



## **KONTRIBUTOR DATA/DATA CONTRIBUTOR**

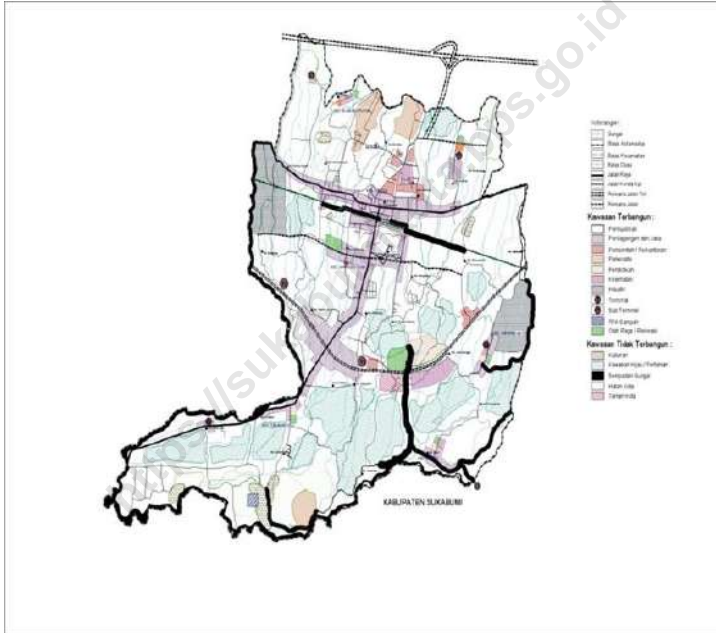
1. Kementerian Agama/*Ministry of Religious Affair*
2. Kementerian Pendidikan dan Kebudayaan/*The Ministry of Education and Culture*
3. Badan Pusat Statistik/*BPS-Statistics Indonesia*
4. Bagian Pemerintahan Sekretariat Daerah Kota Sukabumi
5. Sekretariat DPRD Kota Sukabumi
6. Badan Kepegawaian dan Pengembangan Sumber Daya Manusia Kota Sukabumi
7. Badan Pengelola Keuangan Daerah Kota Sukabumi
8. Dinas Pengendalian Penduduk, Keluarga Berencana dan Pemberdayaan Perempuan Perlindungan Anak Kota Sukabumi
9. Dinas Pekerjaan Umum dan Tata Ruang Kota Sukabumi
10. Dinas Kesehatan Kota Sukabumi
11. Dinas Sosial Kota Sukabumi
12. Dinas Ketahanan Pangan, Pertanian dan Perikanan Kota Sukabumi
13. Dinas Perhubungan Kota Sukabumi
14. Dinas Lingkungan Hidup Kota Sukabumi
15. Dinas Penanaman Modal dan Pelayanan Terpadu Satu Pintu Kota Sukabumi
16. Dinas Kependudukan dan Pencatatan Sipil Kota Sukabumi
17. Dinas Koperasi, UKM, Perdagangan dan Perindustrian Kota Sukabumi
18. Kantor Pertanahan Kota Sukabumi
19. Kantor Imigrasi Kelas II Sukabumi
20. Kantor Kementerian Agama Kota Sukabumi
21. Lembaga Pemasyarakatan Kelas IIB Sukabumi
22. Perumda Air Minum Tirta Bumi Wibawa Kota Sukabumi
23. PT. PLN Area Sukabumi
24. Polres Sukabumi Kota
25. UPTD PSDA WS. Cisadea-Cibareno
26. Dinas Pariwisata dan Kebudayaan Provinsi Jawa Barat





# PETA WILAYAH KOTA SUKABUMI

## MAP OF SUKABUMI MUNICIPALITY





**KEPALA BPS KOTA SUKABUMI**  
***CHIEF STATISTICIAN OF SUKABUMI MUNICIPALITY***



**URIP SUGENG SANTOSO**





## KATA PENGANTAR

Kota Sukabumi Dalam Angka 2023 merupakan publikasi tahunan yang diterbitkan oleh BPS Kota Sukabumi. Disadari bahwa publikasi ini belum sepenuhnya memenuhi harapan pihak pemakai data khususnya para perencana, namun diharapkan dapat membantu melengkapi penyusunan rencana pembangunan di Kota Sukabumi.

Publikasi ini dapat terwujud berkat kerja sama dan bantuan dari berbagai pihak baik instansi pemerintah maupun swasta. Kepada semua pihak yang telah memberikan bantuan disampaikan penghargaan dan terima kasih yang sebesar-besarnya.

Walaupun publikasi ini telah disiapkan sebaik-baiknya, namun disadari masih ada kekurangan dan kesalahan yang terjadi. Untuk perbaikan publikasi ini, tanggapan dan saran yang bersifat konstruktif dari para pemakai sangat diharapkan.

Sukabumi, Februari 2023  
Kepala BPS  
Kota Sukabumi



**URIP SUGENG SANTOSO**



## **PREFACE**

*Sukabumi Municipality in Figures 2023 is an annual publication written by BPS Statistics of Sukabumi Municipality. Honestly, this publication has not perfect yet and has not filled the user's hope, especially for the planners yet, but hopely it can help to equip compilation of development planning in this new regency.*

*This comprehensive publication has been made possible with the assistance and contribution from several governmental institutions and private organizations. To all parties who have been involved in the preparation of this publication, I would like to express my sincerest appreciation and gratitude.*

*Comments and constructive suggestions for the improvement of this publication are always welcome.*

*Sukabumi, February 2023  
Chief Statistician of  
Sukabumi Municipality*

**URIP SUGENG SANTOSO**

## DAFTAR ISI / CONTENTS

	Halaman <i>Page</i>
Kata Pengantar/ <i>Preface</i> .....	xi
Daftar Isi/ <i>Contents</i> .....	xiii
Daftar Tabel/ <i>List of Tables</i> .....	xv
Daftar Gambar/ <i>List of Figures</i> .....	xxxiii
Daftar Singkatan/ <i>List of Abbreviations</i> .....	xxxix
Statistik Kunci/ <i>Key Statistics</i> .....	xli
1. Geografi dan Iklim/ <i>Geography and Climate</i> .....	1
2. Pemerintahan/ <i>Government</i> .....	13
3. Penduduk dan Ketenagakerjaan/ <i>Population and Employment</i> .....	31
4. Sosial dan Kesejahteraan Rakyat/ <i>Social and Welfare</i> .....	47
5. Pertanian, Kehutanan, Peternakan, dan Perikanan/ <i>Agriculture, Forestry, Livestock, and Fishery</i> .....	137
6. Industri, Pertambangan, dan Energi/ <i>Industry, Mining, and Energy</i> .....	217
7. Pariwisata/ <i>Tourism</i> .....	227
8. Transportasi dan Komunikasi/ <i>Transportation and Communication</i> .....	237
9. Perbankan, Koperasi, dan Harga-harga/ <i>Banking, Cooperative, dan Prices</i> .....	253
10. Pengeluaran Penduduk/ <i>Population Expenditure</i> .....	275
11. Perdagangan/ <i>Trade</i> .....	285
12. Sistem Neraca Regional/ <i>System of Regional Accounts</i> .....	295
13. Perbandingan Antar Kabupaten/Kota/ <i>Regency/Municipal Comparison</i> .....	313





## DAFTAR TABEL/LIST OF TABLES

Halaman  
Page

<b>1.</b>	<b>GEOGRAFI DAN IKLIM/GEOGRAPHY AND CLIMATE</b>	
<b>1.1</b>	<b>KEADAAN GEOGRAFI</b>	
	<b>GEOGRAPHY CONDITION</b>	
1.1.1	Luas Daerah dan Jumlah Pulau Menurut Kecamatan di Kota Sukabumi, 2022 <i>Total Area and Number of Islands by Subdistrict in Sukabumi Municipality, 2022</i> .....	7
1.1.2	Tinggi Wilayah dan Jarak ke Ibukota Kota Menurut Kecamatan di Kota Sukabumi, 2022 <i>Altitude and Distance to the Capital of Municipality by Subdistrict in Sukabumi Municipality, 2022</i> .....	9
<b>1.2</b>	<b>KEADAAN IKLIM</b>	
	<b>CLIMATE CONDITION</b>	
1.2.1	Pengamatan Unsur Iklim Menurut Bulan di Stasiun Pengamatan, 2021 <i>Observation of Climate Elements By Months at Observation Station, 2022</i> .....	10
<b>2.</b>	<b>PEMERINTAHAN/GOVERNMENT</b>	
<b>2.1</b>	<b>WILAYAH ADMINISTRATIF</b>	
	<b>ADMINISTRATIVE AREA</b>	
2.1.1	Jumlah Desa <sup>1</sup> /Kelurahan Menurut Kecamatan di Kota Sukabumi, 2017–2022 <i>Number of Villages<sup>1</sup>/Kelurahan by Subdistrict in Sukabumi Municipality, 2017–2022</i> .....	19
<b>2.2</b>	<b>DEWAN PERWAKILAN RAKYAT DAERAH</b>	
	<b>REGIONAL HOUSE OF REPRESENTATIVE</b>	
2.2.1	Jumlah Anggota Dewan Perwakilan Rakyat Daerah Menurut Partai Politik dan Jenis Kelamin di Kota Sukabumi, 2022 <i>Number of Regional House of Representatives's Members by Political Parties and Sex in Sukabumi Municipality 2022</i> .....	20

**2.3 SUMBER DAYA MANUSIA**

**HUMAN RESOURCES**

2.3.1	Jumlah Pegawai Negeri Sipil Menurut Jabatan dan Jenis Kelamin di Kota Sukabumi, Desember 2021 dan Desember 2022 <i>Number of Civil Servants by Occupation and Sex in Sukabumi Municipality, December 2021 dan December 2022</i> .....	21
2.3.2	Jumlah Pegawai Negeri Sipil Menurut Tingkat Pendidikan dan Jenis Kelamin di Kota Sukabumi, Desember 2021 dan Desember 2022 <i>Number of Civil Servants by Educational Level and Sex in Sukabumi Municipality, Desember 2021 dan Desember 2022</i> .....	23
2.3.3	Jumlah Pegawai Negeri Sipil Menurut Tingkat Kepangkatan dan Jenis Kelamin di Kota Sukabumi, Desember 2021 dan Desember 2022 <i>Number of Civil Servants by Hierarchy and Sex in Sukabumi Municipality, Desember 2021 dan Desember 2022</i> .....	25

**2.4 KEUANGAN PEMERINTAH**

**GOVERNMENT FINANCE**

2.4.1	Realisasi Pendapatan Pemerintah Kota Sukabumi Menurut Jenis Pendapatan (rupiah), 2022 <i>Actual Sukabumi Municipal Government Revenues by Kind of Revenues (rupiahs), 2022</i> .....	27
2.4.2	Realisasi Belanja Pemerintah Kota Sukabumi Menurut Jenis Belanja (rupiah), 2022 <i>Actual Sukabumi Municipal Government Expenditures by Kind of Expenditures (rupiahs), 2022</i> .....	29

**3. PENDUDUK DAN KETENAGAKERJAAN/**

**POPULATION AND EMPLOYMENT**

**3.1 PENDUDUK**

**POPULATION**

3.1.1	Penduduk, Laju Pertumbuhan Penduduk, Distribusi Persentase Penduduk, Kepadatan Penduduk, Rasio Jenis Kelamin Penduduk Menurut Kecamatan di Kota Sukabumi, 2022 <i>Population, Population Growth Rate, Percentage Distribution of Population, Population Density, and Population Sex Ratio by Subdistrict in Sukabumi Municipality, 2022</i> .....	38
-------	--	----

3.1.2	Jumlah Penduduk Menurut Kelompok Umur dan Jenis Kelamin di Kota Sukabumi, 2022 <i>Population by Age Groups and Sex in Sukabumi Municipality, 2022 .....</i>	41
<b>3.2</b>	<b>KETENAGAKERJAAN</b>	
	<b>EMPLOYMENT</b>	
3.2.1	Jumlah Penduduk Berumur 15 Tahun Keatas Menurut Jenis Kegiatan Selama Seminggu yang Lalu dan Jenis Kelamin di Kota Sukabumi, 2022 <i>Population Aged 15 Years and Over by Type of Activity During The Previous Week and Sex in SUKabumi Municipality, 2022 .....</i>	42
3.2.2	Penduduk Berumur 15 Tahun ke Atas Menurut Pendidikan Tertinggi yang Ditamatkan dan Jenis Kegiatan Selama Seminggu yang Lalu di Kota Sukabumi, 2022 <i>Population 15 Years of Age and Over by Educational Attainment and Type of Activity During the Previous Week in Sukabumi Municipality, 2022 .....</i>	43
3.2.3	Penduduk Berumur 15 Tahun Ke Atas yang Bekerja Selama Seminggu yang Lalu Menurut Status Pekerjaan Utama dan Jenis Kelamin di Kota Sukabumi, 2022 <i>Population 15 Years of Age and Over who Worked During The Previous Week by Main Employment Status and Sex in Sukabumi Municipality, 2022.....</i>	45
<b>4.</b>	<b>SOSIAL DAN KESEJAHTERAAN RAKYAT/SOCIAL AND WELFARE</b>	
<b>4.1</b>	<b>PENDIDIKAN</b>	
	<b>EDUCATION</b>	
4.1.1	Jumlah Sekolah, Guru, dan Murid Taman Kanak-Kanak (TK) di Bawah Kementerian Pendidikan dan Kebudayaan Menurut Kecamatan di Kota Sukabumi, 2020/2021 dan 2021/2022 <i>Number of Schools, Teachers, and Pupils in Kindergarten Under The Ministry of Education and Culture by Subdistrict in Sukabumi Municipality, 2020/2021 and 2021/2022 .....</i>	53

4.1.2	Jumlah Sekolah, Guru, dan Murid Raudatul Athfal (RA) di Bawah Kementerian Agama Menurut Kecamatan di Kota Sukabumi, 2021/2022 dan 2022/2023 <i>Number of Schools, Teachers, and Pupils in Raudatul Athfal (RA) Under The Ministry of Religious Affairs by Subdistrict in Sukabumi Municipality, 2021/2022 and 2022/2023</i> .....	56
4.1.3	Jumlah Sekolah, Guru, dan Murid Sekolah Dasar (SD) di Bawah Kementerian Pendidikan dan Kebudayaan Menurut Kecamatan di Kota Sukabumi, 2021/2022 dan 2022/2023 <i>Number of Schools, Teachers, and Pupils in Primary Schools Under The Ministry of Education and Culture by Subdistrict in Sukabumi Municipality, 2021/2022 and 2022/2023</i> .....	57
4.1.4	Jumlah Sekolah, Guru, dan Murid Madrasah Ibtidaiyah (MI) di Bawah Kementerian Agama Menurut Kecamatan Menurut Kecamatan di Kota Sukabumi, 2018/2019 dan 2019/2021 <i>Number of Schools, Teachers, and Pupils in Madrasah Ibtidaiyah (MI) Under The Ministry of Religious Affairs by Subdistrict in Sukabumi Municipality, 2018/2019 and 2019/2021</i> .....	60
4.1.5	Jumlah Sekolah, Guru, dan Murid Sekolah Menengah Pertama (SMP) di Bawah Kementerian Pendidikan dan Kebudayaan Menurut Kecamatan di Kota Sukabumi, 2021/2022 dan 2022/2023 <i>Number of Schools, Teachers, and Pupils in Junior High Schools Under The Ministry of Education and Culture by Subdistrict in Sukabumi Municipality, 2021/2022 and 2022/2023</i> .....	63
4.1.6	Jumlah Sekolah, Guru, dan Murid Madrasah Tsanawiyah (MTs) di Bawah Kementerian Agama Menurut Kecamatan di Kota Sukabumi, 2018/2019 dan 2019/2021 <i>Number of Schools, Teachers, and Pupils in Madrasah Tsanawiyah (MTs) Under The Ministry of Religious Affairs by Subdistrict in Sukabumi Municipality, 2018/2019 and 2019/2021</i> .....	66
4.1.7	Jumlah Sekolah, Guru, dan Murid Sekolah Menengah Atas (SMA) di Bawah Kementerian Pendidikan dan Kebudayaan Menurut Kecamatan di Kota Sukabumi, 2021/2022 dan 2022/2023 <i>Number of Schools, Teachers, and Pupils in Senior High Schools Under The Ministry of Education and Culture by Subdistrict in Sukabumi Municipality, 2021/2022 and 2022/2023</i> .....	69

4.1.8	Jumlah Sekolah, Guru, dan Murid Sekolah Menengah Kejuruan (SMK) di Bawah Kementerian Pendidikan dan Kebudayaan Menurut Kecamatan di Kota Sukabumi, 2021/2022 dan 2022/2023 <i>Number of Schools, Teachers, and Pupils in Vocational High Schools Under The Ministry of Education and Culture by Subdistrict in Sukabumi Municipality, 2021/2022 and 2022/2023</i> .....	72
4.1.9	Jumlah Sekolah, Guru, dan Murid Madrasah Aliyah (MA) di Bawah Kementerian Agama Menurut Kecamatan di Kota Sukabumi, 2021/2022 dan 2022/2023 <i>Number of Schools, Teachers, and Pupils in Madrasah Aliyah (MA) Under the Ministry of Religious Affairs by Subdistrict in Sukabumi Municipality, 2021/2022 and 2022/2023</i> .....	75
4.1.10	Jumlah Desa <sup>1</sup> /Kelurahan yang Memiliki Fasilitas Sekolah Menurut Kecamatan dan Tingkat Pendidikan di Kota Sukabumi, 2019–2021 <i>Number of Villages<sup>1</sup>/Kelurahan Having Educational Facilities by Subdistrict and Educational Level in Sukabumi Municipality, 2019–2021</i> .....	78
4.1.11	Angka Partisipasi Murni (APM) dan Angka Partisipasi Kasar (APK) Menurut Jenjang Pendidikan di Kota Sukabumi, 2021 dan 2022 <i>Net Participation Rates and Gross Participation Rates by Educational Level in Sukabumi Municipality, 2021 and 2022</i> .....	83
4.1.12	Persentase Penduduk Berumur 15 Tahun ke Atas yang Melek Huruf Menurut Kelompok Umur di Kota Sukabumi, 2021 dan 2022 <i>Percentage of Literate People Aged 15 Years and Over by Age Group in Sukabumi Municipality, 2021 and 2022</i> .....	84
<b>4.2</b>	<b>KESEHATAN .....</b> <b>HEALTH.....</b>	
4.2.1	Jumlah Desa <sup>1</sup> /Kelurahan Yang Memiliki Sarana Kesehatan Menurut Kecamatan di Kota Sukabumi, 2019–2021 <i>Number of Villages<sup>1</sup>/Kelurahan Having Health Facilities by Subdistrict in Sukabumi Municipality, 2019–2021</i> .....	85
4.2.2	Jumlah Tenaga Kesehatan di Sarana Pelayanan Kesehatan Kota Sukabumi, 2022 <i>Number of Health Workers in Health Facilities at Sukabumi Municipality, 2022</i> .....	91

4.2.3	Jumlah Rumah Sakit Umum, Rumah Sakit Khusus, dan Puskesmas Menurut Kecamatan di Kota Sukabumi, 2021 dan 2022 ..... <i>Number of General Hospital, Specialized Hospital, and Public Health Center by Subdistrict in Sukabumi Municipality, 2021 and 2022.....</i>	97
4.2.4	Target, Realisasi Dan Persentase Pencapaian Akseptor KB Baru di Kota Sukabumi, 2011-2022 <i>Target, Realization, and Percentage of New Family Planning Acceptor Achievement in Sukabumi Municipality, 2011-2022.....</i>	99
4.2.5	Jumlah Pasangan Usia Subur, Target Akseptor, dan Realisasi KB Aktif di Kota Sukabumi, 2011-2022 <i>Number of Couples of Childbearing Age, Acceptor Target, and Active Family Planning Realization in Sukabumi Municipality, , 2011-2022 ....</i>	100
4.2.6	Pencapaian Akseptor KB Aktif di Kota Sukabumi, 2022 <i>Achievement of Active Family Planning Acceptor in Sukabumi Municipality, 2022 .....</i>	101
4.2.7	Pencapaian Akseptor KB Baru di Kota Sukabumi, 2022 <i>Achievement of New Family Planning Acceptor in Sukabumi Municipality, 2022 .....</i>	103
4.2.8	Persentase Pencapaian Akseptor KB Baru Terhadap Target di Kota Sukabumi, 2022 <i>Percentage of Achievement of New Family Planning Acceptor to Target in Sukabumi Municipality, 2022.....</i>	105
4.2.9	Persentase Pencapaian Akseptor KB Aktif Terhadap PUS di Kota Sukabumi, 2022 <i>Percentage of Achievement of Active Family Planning Acceptor to Couples of Childbearing Age in Sukabumi Municipality, 2022 .....</i>	106
4.2.10	Jumlah Keluarga Menurut Tahap Kesejahteraan di Kota Sukabumi, 2022 <i>Number of Family by Level of Welfare in Sukabumi Municipality, 2022.</i>	107
<b>4.3</b>	<b>AGAMA DAN SOSIAL LAINNYA</b> <b>RELIGION AND OTHER SOCIAL AFFAIRS</b>	
4.3.1	Jumlah Penduduk Menurut Kecamatan dan Agama yang Dianut di Kota Sukabumi, 2022 <i>Population by Subdistrict and Religion in Sukabumi Municipality, 2022 .....</i>	108

	Halaman Page	
4.3.2	Jumlah Tempat Peribadatan Menurut Kecamatan di Kota Sukabumi, 2022 <i>Number of Places of Worship by Subdistrict in Sukabumi Municipality, 2022</i> .....	109
4.3.3	Jumlah Desa <sup>1</sup> /Kelurahan yang Mengalami Bencana Alam <sup>2</sup> Menurut Kecamatan di Kota Sukabumi, 2019 - 2021 <i>Number of Villages<sup>1</sup>/Kelurahan that Had Natural Disaster<sup>2</sup> by Subdistrict in Sukabumi Municipality, 2019 - 2021</i> .....	110
4.3.4	Jumlah Narapidana Menurut Kelompok Umur dan Jenis Kelamin di Lembaga Pemasyarakatan Kota Sukabumi pada Akhir 2022 <i>Number of Prisoner by Sex in Prison of Sukabumi Municipality, 2022</i> ....	113
4.3.5	Jumlah Narapidana Menurut Jenis Kejadian/Pelanggaran, Umur dan Jenis Kelamin Didakwa Kurang dari 1 Tahun Pada Akhir Tahun 2022 <i>Number of Prisoner by Type of Violation, Age and Sex that Punished Less than 1 Year, 2022</i> .....	114
4.3.6	Jumlah Narapidana Menurut Jenis Kejadian/Pelanggaran, Umur dan Jenis Kelamin Didakwa 1 s.d 5 Tahun Pada Akhir Tahun 2022 <i>Number of Prisoner by Type of Violation, Age and Sex that Punished 1 to 5 Years, 2022</i> .....	115
4.3.7	Jumlah Narapidana Menurut Jenis Kejadian/Pelanggaran, Umur dan Jenis Kelamin Didakwa Lebih dari 5 Tahun Pada Akhir Tahun 2022 <i>Number of Prisoner by Type of Violation, Age and Sex that Punished More than 5 Years, 2022</i> .....	116
4.3.8	Daftar Kegiatan Keimigrasian di Kantor Imigrasi Klas II Sukabumi, 2022 <i>List of Activities Immigration in Sukabumi Municipality, 2022</i> .....	117
4.3.9	Berat Sampah di Kota Sukabumi (Ton), 2022 <i>The Weight of Waste in Sukabumi Municipality (Ton), 2022</i> .....	119
4.3.10	Lokasi Areal Pemakaman, Luas, dan Lahan Sudah Terisi di Kota Sukabumi, 2020 <i>Location of Burial Ground, Large, and Land is Filled in Sukabumi Municipality, 2020</i> .....	120
4.3.11	Lokasi Areal Pemakaman dan Jenazah yang Dikubur Menurut Bulan di Kota Sukabumi, 2020 <i>Number of Corpse by Location of Burial Ground by Month in Sukabumi Municipality, 2020</i> .....	121

4.3.12	Jumlah Penyandang Cacat Menurut Jenis Cacat dan Kecamatan di Kota Sukabumi, 2022 <i>Number of People with Disabilities by Type of Disability and Subdistrict in Sukabumi Municipality, 2022</i> .....	123
4.3.13	Rangkuman Rekapitulasi Potensi Sumber Kesejahteraan Sosial di Kota Sukabumi di Kota Sukabumi, 2022 <i>Summary of Potential Sources of Social Welfare in Sukabumi Municipality, 2022</i> .....	124
4.3.14	Rangkuman Rekapitulasi Potensi Sumber Kesejahteraan Sosial di Kota Sukabumi di Kota Sukabumi, 2022 <i>Summary of Potential Sources of Social Welfare in Sukabumi Municipality, 2022</i> .....	125
4.3.15	Jumlah Kejadian Bencana Menurut Jenis Bencana di Kota Sukabumi, 2021-2022 <i>Number of Disaster Events by Kind of Disaster in Sukabumi Municipality, 2021-2022</i> .....	130
4.3.16	Jumlah Korban Terdampak Bencana Menurut Jenis Bencana dan Kondisi Korban di Kota Sukabumi, 2021-2022 <i>Number of Disaster Affected Victims by Kind of Disaster and Condition of Victims in Sukabumi Municipality, 2021-2022</i> .....	131
4.3.17	Jumlah Kerusakan Rumah yang Diakibatkan Bencana Alam Menurut Jenis Kerusakan di Kota Sukabumi, 2021-2022 <i>Number of Damaged Houses Due to Natural Disaster by Damage Type in Sukabumi Municipality, 2021-2022</i> .....	132
4.3.18	Produksi Sertifikat oleh Kantor Pertanahan Kota Sukabumi, 2021-2022 <i>Certificate Production by The Land Office of Sukabumi Municipality, 2021-2022</i> .....	133
<b>4.4</b>	<b>KEMISKINAN</b>	
	<b>POVERTY</b>	
4.4.1	Garis Kemiskinan, Jumlah, dan Persentase Penduduk Miskin di Kota Sukabumi, 2013-2021 <i>Poverty Line, Number, and Percentage of Poor People in Sukabumi Municipality, 2013-2022</i> .....	134



4.4.2	Indeks Kedalaman Kemiskinan dan Indeks Keparahan Kemiskinan di Kota Sukabumi, 2013–2021 <i>Poverty Gap Index and Poverty Severity Index in Sukabumi Municipality, 2013–2021</i> .....	135
<b>5.</b>	<b>PERTANIAN, KEHUTANAN, PETERNAKAN, DAN PERIKANAN/ AGRICULTURE, FORESTRY, LIVESTOCK, AND FISHERY</b>	
<b>5.1</b>	<b>HORTIKULTURA HORTICULTURE</b>	
5.1.1	Luas Panen Tanaman Sayuran Menurut Kecamatan dan Jenis Tanaman di Kota Sukabumi (ha), 2021 dan 2022 <i>Harvested Area of Vegetables by Subdistrict and Kind of Plant in Sukabumi Municipality (ha), 2021 and 2022</i> .....	143
5.1.2	Produksi Tanaman Sayuran Menurut Kecamatan dan Jenis Tanaman di Kota Sukabumi (kuintal), 2021 dan 2022 <i>Production of Vegetables by Subdistrict and Kind of Plant in Sukabumi Municipality (quintal), 2021 and 2022</i> .....	151
5.1.3	Luas Panen Tanaman Sayuran dan Buah-buahan Semusim Menurut Jenis Tanaman di Kota Sukabumi (ha), 2019–2022 <i>Harvested Area of Seasonal Vegetables and Fruits by Kind of Plant in Sukabumi Municipality (ha), 2019–2022</i> .....	159
5.1.4	Produksi Tanaman Sayuran dan Buah-buahan Semusim Menurut Jenis Tanaman di Kota Sukabumi (kuintal), 2019–2022 <i>Production of Seasonal Vegetables and Fruits by Kind of Plant in Sukabumi Municipality (quintal), 2019–2022</i> .....	161
5.1.5	Luas Panen Tanaman Biofarmaka Menurut Kecamatan dan Jenis Tanaman di Kota Sukabumi (m <sup>2</sup> ), 2021 dan 2022 <i>Harvested Area of Medicinal Plants by Subdistrict and Kind of Plant in Sukabumi Municipality (m<sup>2</sup>), 2021 and 2022</i> .....	163
5.1.6	Produksi Tanaman Biofarmaka Menurut Kecamatan dan Jenis Tanaman di Kota Sukabumi (kg), 2021 and 2022 <i>Production of Medicinal Plants by Subdistrict and Kind of Plant in Sukabumi Municipality (kg), 2021 and 2022</i> .....	165

5.1.7	Luas Panen Tanaman Biofarmaka Menurut Jenis Tanaman di Kota Sukabumi (m <sup>2</sup> ), 2019–2022 <i>Harvested Area of Medicinal Plants by Kind of Plant in Sukabumi Municipality (m<sup>2</sup>), 2019–2022</i> .....	167
5.1.8	Produksi Tanaman Biofarmaka Menurut Jenis Tanaman di Kota Sukabumi (kg), 2019–2022 <i>Production of Medicinal Plants by Kind of Plant in Sukabumi Municipality (kg), 2019–2022</i> .....	168
5.1.9	Luas Panen Tanaman Hias Menurut Kecamatan dan Jenis Tanaman di Kota Sukabumi (m <sup>2</sup> ), 2021 and 2022 <i>Harvested Area of Ornamental Plants by Subdistrict and Kind of Plant in Sukabumi Municipality (m<sup>2</sup>), 2021 and 2022</i> .....	169
5.1.10	Produksi Tanaman Hias Menurut Kecamatan dan Jenis Tanaman di Kota Sukabumi (tangkai), 2021 and 2022 <i>Production of Ornamental Plants by Subdistrict and Kind of Plant in Sukabumi Municipality (stalks), 2021 and 2022</i> .....	171
5.1.11	Luas Panen Tanaman Hias Menurut Jenis Tanaman di Kota Sukabumi (m <sup>2</sup> ), 2019–2022 <i>Harvested Area of Ornamental Plants by Kind of Plant in Sukabumi Municipality (m<sup>2</sup>), 2019–2022</i> .....	173
5.1.12	Produksi Tanaman Hias Menurut Jenis Tanaman di Kota Sukabumi (tangkai), 2019–2022 <i>Production of Ornamental Plants by Kind of Plant n Sukabumi Municipality (stalks), 2019–2022</i> .....	174
5.1.13	Produksi Buah-buahan Menurut Kecamatan dan Jenis Tanaman di Kota Sukabumi (kuintal), 2021 and 2022 <i>Production of Fruits by Subdistrict and Kind of Plant in Sukabumi Municipality (quintal), 2021 and 2022</i> .....	175
5.1.14	Produksi Buah–Buahan dan Sayuran Tahunan Menurut Jenis Tanaman di Kota Sukabumi (kuintal), 2018–2022 <i>Production of Annual Fruits and Vegetables by Kind of Plant in Sukabumi Municipality (quintal), 2018–2022</i> .....	183

**5.2 PERKEBUNAN**  
**ESTATE CROPS**

5.2.1	Luas Areal Tanaman Perkebunan Menurut Kecamatan dan Jenis Tanaman di Kota Sukabumi (ha), 2021 dan 2022 <i>Planted Area of Estate Crops by Subdistrict and Type of Crops in Sukabumi Municipality (ha), 2021 and 2022</i> .....	185
5.2.2	Produksi Perkebunan Menurut Kecamatan dan Jenis Tanaman di Kota Sukabumi (ton), 2021 dan 2022 <i>Production of Estate by Subdistrict and Type of Crops in Sukabumi Municipality (ton), 2021 and 2022</i> .....	189
5.2.3	Luas Areal Tanaman Perkebunan Rakyat Menurut Jenis Tanaman di Kota Sukabumi (ha), 2018–2022 <i>Planted Area of Estate Crops by Type of Crops in Sukabumi Municipality (ha), 2018–2022</i> .....	193
5.2.4	Produksi Perkebunan Rakyat Menurut Jenis Tanaman di Kota Sukabumi (ton), 2018–2022 <i>Production of Estates by Type of Crops in Sukabumi Municipality (ton), 2018–2022</i> .....	194

**5.3 TANAMAN PANGAN**  
**FOOD CROPS**

5.3.1	Luas Lahan Sawah Menurut Sistem Irigasi Menurut Kecamatan di Kota Sukabumi (ha), 2022 <i>Wetland Area by Subdistrict and Type of Irrigation in Sukabumi Municipality (ha), 2022</i> .....	195
5.3.2	Luas Lahan Kering/Bukan Sawah Menurut Penggunaannya di Kota Sukabumi (ha), 2022 <i>Dry Land Area by Subdistrict and Usage in Sukabumi Municipality (ha), 2022</i> .....	197
5.3.3	Luas Tanah Menurut Kecamatan dan Penggunaannya di Kota Sukabumi (ha), 2022 <i>Surface Area by Subdistrict and Usage in Sukabumi Municipality (ha), 2022</i> .....	198

5.3.4	Luas Panen, Rata-Rata Hasil dan Produksi Padi Sawah di Kota Sukabumi 2022 <i>Harvested Area, Average Result, and Rice Production in Sukabumi Municipality, 2022.....</i>	199
5.3.5	Luas Panen, Rata-Rata Hasil dan Produksi Palawija di Kota Sukabumi 2022 <i>Harvested Area, Average Result, and Palawija Production in Sukabumi Municipality, 2022.....</i>	200
<b>5.4</b>	<b>TERNAK</b> <b>LIVESTOCK</b>	
5.4.1	Populasi Ternak (ekor) Menurut Jenisnya Tiap Kecamatan di Kota Sukabumi 2022 <i>Livestock Population by Type and Subdistrict in Sukabumi Municipality, 2022.....</i>	201
5.4.2	Banyaknya Ternak (ekor) yang Masuk Menurut Jenisnya di Kota Sukabumi, 2015-2022 <i>Number of Livestock Entry by Type in Sukabumi Municipality, 2015-2022.....</i>	202
5.4.3	Banyaknya Ternak (ekor) yang Dipotong Menurut Jenisnya di Kota Sukabumi, 2015-2022 <i>Number of Cattle Slaughtered by Type in Sukabumi Municipality, 2015-2022 .....</i>	203
5.4.4	Banyaknya Ternak (ekor) yang Dipotong Tiap Bulan di Kota Sukabumi, 2022 <i>Number of Cattle Slaughtered by Month in Sukabumi Municipality, 2022.....</i>	204
5.4.5	Banyaknya Ternak (ekor) yang Masuk Tiap Bulan di Kota Sukabumi, 2022 <i>Number of Cattle Entering by Month in Sukabumi Municipality, 2022..</i>	205
5.4.6	Banyaknya Ternak (ekor) yang Keluar Tiap Bulan di Kota Sukabumi, 2022 <i>Number of Cattle Out by Month in Sukabumi Municipality, 2022.....</i>	206

5.4.7	Banyaknya Produksi Daging (Kg) Ternak Hasil Pemotongan Hewan di Kota Sukabumi, 2022 <i>Amount of Meat Production in Sukabumi Municipality, 2022.....</i>	207
5.4.8	Jumlah Jenis Ternak yang Dipotong di RPH Kota Sukabumi Dirinci Menurut Jenis Kelamin dan Rata-rata Berat/Kg/Ekor, 2022 <i>Number of Cattle Slaughtered in the RPH of Sukabumi Municipality by Gender and Average Weight/Kg/Head, 2022.....</i>	208
5.4.9	Banyaknya Produksi dan Nilai Produksi Susu Segar Menurut Kecamatan di Kota Sukabumi, 2021-2022 <i>Amount of Production and Production Value of Fresh Milk by Subdistrict in Sukabumi Municipality, 2021-2022 .....</i>	210
5.4.10	Populasi Unggas (ekor) Menurut Jenis dan Kecamatan di Kota Sukabumi, 2022 <i>Poultry Population by Type and Subdistrict in Sukabumi Municipality, 2022.....</i>	211
<b>5.5</b>	<b>PERIKANAN</b> <b>FISHERY</b>	
5.5.1	Banyaknya Produksi dan Nilai Produksi Ikan Segar Menurut Kecamatan di Kota Sukabumi, 2021-2022 <i>Production and Production Value of Fresh Fish by Subdistrict in Sukabumi Municipality, 2021-2022.....</i>	212
5.5.2	Banyaknya Produksi dan Nilai Produksi Ikan Segar Menurut Jenis Ikan dan Kecamatan di Kota Sukabumi, 2022 <i>Production and Production Value of Fresh Fish by Type of Fish and Subdistrict in Sukabumi Municipality, 2022 .....</i>	213

<b>5.6</b>	<b>KELOMPOK TANI DAN KETERSEDIAAN PANGAN</b>	
	<b>FARMERS GROUP AND FOOD AVAIBILITY</b>	
5.6.1	Banyaknya Kelas Kelompok Tani Menurut Kecamatan di Kota Sukabumi, 2022 <i>Number of Farmers Group by Subdistrict in Sukabumi Municipality, 2022</i> .....	214
5.6.2	Ketersediaan Pangan Menurut Jenis Komoditas di Kota Sukabumi, 2021-2022 <i>Food Avaibility by Commodities in Sukabumi Municipality, 2021-2022</i> .....	215
<b>6.</b>	<b>INDUSTRI, PERTAMBANGAN, DAN ENERGI/</b>	
	<b>INDUSTRY, MINING, AND ENERGY</b>	
6.1	Daya Terpasang, Produksi, dan Distribusi Listrik PT. PLN (Persero) pada Cabang/Ranting PLN di Kota Sukabumi, 2022 <i>Installed Electricity Power, Production, and Distribution of PT. PLN (Persero) at PLN Branch in Sukabumi Municipality, 2022</i> .....	223
6.2	Jumlah Pelanggan Listrik di Kota Sukabumi, 2018–2022 <i>Number of Electricity Customers in Sukabumi Municipality, 2018–2022</i> .....	224
6.3	Jenis Pelanggan dan Air yang Disalurkan Menurut di Kota Sukabumi, 2022 <i>Type of Customers and Distributed Water by Subdistrict in Sukabumi Municipality, 2022</i> .....	225
<b>7.</b>	<b>PARIWISATA/TOURISM</b>	
7.1	Banyaknya Rumah Makan/Restoran di Kota Sukabumi, 2020–2022 <i>Number of Restaurants in Sukabumi Municipality, 2020–2022</i> .....	233
7.2	Jumlah Kunjungan Wisatawan ke Akomodasi di Kota Sukabumi, 2021-2022 <i>Number of Tourist Visits to Accommodation in Sukabumi Municipality, 2021-2022</i> .....	234
7.3	Jumlah Kunjungan Wisatawan ke Obyek Wisata di Kota Sukabumi, 2021-2022 <i>Number of Tourist Visits to Tourism Object in Sukabumi Municipality, 2021-2022</i> .....	235

<b>8.</b>	<b>TRANSPORTASI DAN KOMUNIKASI/ TRANSPORTATION AND COMMUNICATION</b>	
<b>8.1</b>	<b>TRANSPORTASI TRANSPORTATION</b>	
8.1.1	Panjang Jalan <sup>1</sup> Menurut Tingkat Kewenangan Pemerintahan di Kota Sukabumi (km), 2019–2022 <i>Length of Roads<sup>1</sup> by Level of Government Authority in Sukabumi Municipality (km), 2019–2022</i> .....	243
8.1.2	Panjang Jalan Menurut Jenis Permukaan Jalan di Kota Sukabumi (km), 2019–2022 <i>Length of Roads by Type of Road Surface in Sukabumi Municipality (km), 2019–2022</i> .....	244
8.1.3	Panjang Jalan Menurut Kondisi Jalan di Kota Sukabumi (km), 2019–2022 <i>Length of Roads by Condition of Roads in Sukabumi Municipality (km), 2019–2022</i> .....	245
8.1.4	Jumlah Kecelakaan Lalu Lintas Menurut Kondisi Korban dan Profesi di Wilayah Polres Sukabumi Kota, 2022 <i>Number of Traffic Accident Victims According Condition and Profession in Sukabumi Municipality Police Area, 2022</i> .....	246
8.1.5	Jumlah Kejadian dan Kondisi Korban Kecelakaan Lalu Lintas Dirinci Per Bulan di Wilayah Polres Sukabumi Kota, 2022 <i>Number of The Incident and Victim's Condition of Traffic Accident by Month in Sukabumi Municipality Police Area, 2022</i> .....	247
8.1.6	Produksi SIM Menurut Bulan dan Jenis SIM di Wilayah Polres Sukabumi Kota, 2022 <i>SIM Production by Month and Type of SIM in Sukabumi Municipality Police Area, 2022</i> .....	248
8.1.7	Lokasi dan Titik Lampu Penerangan Jalan Umum di Sukabumi Kota, 2022 <i>Location and Point of Street Lighting in Sukabumi Municipality, 2022.</i>	250
<b>8.2</b>	<b>KOMUNIKASI COMMUNICATION</b>	
8.2.1	Jumlah Kantor Pos Menurut Kecamatan di Kota Sukabumi, 2017–2021 <i>Number of Post Offices by Subdistrict in Sukabumi Municipality, 2017–2021</i> .....	251

<b>9.</b>	<b>PERBANKAN, KOPERASI, DAN HARGA-HARGA/ BANKING, COOPERATIVE, AND PRICES</b>	
9.1	Jumlah Koperasi Aktif Menurut Kecamatan di Kota Sukabumi, 2018–2022 <i>Number of Active Cooperative by Subdistrict in Sukabumi Municipality, 2018–2022</i> .....	259
9.2	Jumlah Koperasi Menurut Jenis Koperasi dan Kecamatan di Kota Sukabumi, 2022 <i>Number of Cooperative by Kind of Cooperative and Subdistrict in Sukabumi Municipality, 2022</i> .....	260
9.3	Jumlah Kantor Bank Menurut Kelompok Bank di Kota Sukabumi, 2020-2021 <i>Number of Bank Offices by Bank Group in Sukabumi Municipality, 2020-2021</i> .....	261
9.4	Indeks Harga Konsumen (IHK) Kota Sukabumi, 2022 <i>Consumer Price Index of Sukabumi Municipality, 2022</i> .....	263
9.5	Inflasi Bulanan Kota Sukabumi, 2022 <i>Monthly Inflation of Sukabumi Municipality, 2022</i> .....	266
9.6	Inflasi Tahun Kalender Kota Sukabumi, 2022 <i>Year to Date Inflation of Sukabumi Municipality, 2022</i> .....	269
9.7	Inflasi Tahun ke Tahun Kota Sukabumi, 2022 <i>Year on Year Inflation of Sukabumi Municipality, 2022</i> .....	272
<b>10.</b>	<b>PENGELUARAN PENDUDUK/POPULATION EXPENDITURE</b>	
10.1	Rata-rata Pengeluaran per Kapita Sebulan Menurut Kelompok Komoditas (rupiah) di Kota Sukabumi, 2021 dan 2022 <i>Monthly Average Expenditure per Capita by Commodity Group (rupiahs) in Sukabumi Municipality, 2021 and 2022</i> .....	281
10.2	Persentase Pengeluaran per Kapita Sebulan Menurut Kelompok Komoditas di Kota Sukabumi, 2021 dan 2022 <i>Percentage of Monthly Expenditure per Capita by Commodity Group in Sukabumi Municipality, 2021 and 2022</i> .....	282
10.3	Persentase Penduduk Menurut Golongan Pengeluaran Perkapita Sebulan di Kota Sukabumi, 2022 .....	
	<i>Percentage of Population by Class of Montly Expenditure Per Capita in Sukabumi Municipality, 2022</i> .....	283



**11. PERDAGANGAN/TRADE**

11.1	Jumlah Sarana Perdagangan Menurut Jenisnya di Kota Sukabumi, 2017–2019 <i>Number of Trading Facilities by Type of Facility in Sukabumi Municipality, 2017–2019</i> .....	291
11.2	Pertambahan Surat Izin Usaha Perdagangan (SIUP) di Kota Sukabumi, 2022 <i>The Trading License SIUP in Sukabumi Municipality, 2022</i> .....	292
11.3	Jumlah Perusahaan Berdasarkan Permintaan Tanda Daftar Perusahaan (TDP) di Kota Sukabumi, 2022 <i>NNumber of on demand Company Registration (TDP) in Sukabumi Municipality, 2022</i> .....	293
<b>12. SISTEM NERACA REGIONAL/SYSTEM OF REGIONAL ACCOUNTS</b>		
12.1	Produk Domestik Regional Bruto Atas Dasar Harga Berlaku Menurut Lapangan Usaha di Kota Sukabumi (juta rupiah), 2018–2022 <i>Gross Regional Domestic Product at Current Market Prices by Industry in Sukabumi Municipality (million rupiahs), 2018–2022</i> .....	302
12.2	Produk Domestik Regional Bruto Atas Dasar Harga Konstan 2010 Menurut Lapangan Usaha di Kota Sukabumi (juta rupiah), 2018–2022 <i>Gross Regional Domestic Product at 2010 Constant Market Prices by Industry in Sukabumi Municipality (million rupiahs), 2018–2022</i> .....	304
12.3	Distribusi Persentase Produk Domestik Regional Bruto Atas Dasar Harga Berlaku Menurut Lapangan Usaha di Kota Sukabumi, 2018–2022 <i>Percentage Distribution of Gross Regional Domestic Product at Current Market Prices by Industry in Sukabumi Municipality, 2018–2022</i> .....	306
12.4	Laju Pertumbuhan Produk Domestik Regional Bruto Atas Dasar Harga Konstan 2010 Menurut Lapangan Usaha di Kota Sukabumi (persen), 2018–2022 <i>Growth Rate of Gross Regional Domestic Product at 2010 Constant Market Prices by Industry in Sukabumi Municipality (percent), 2018–2022</i> .....	308

12.5	Produk Domestik Regional Bruto Atas Dasar Harga Berlaku Menurut Jenis Pengeluaran di Kota Sukabumi (juta rupiah), 2018–2022 <i>Gross Regional Domestic Product at Current Market Prices by Type of Expenditure in Sukabumi Municipality (million rupiahs), 2018–2022....</i>	310
12.6	Produk Domestik Regional Bruto Atas Dasar Harga Konstan 2010 Menurut Jenis Pengeluaran di Kota Sukabumi (juta rupiah), 2018–2022 <i>Gross Regional Domestic Product at 2010 Constant Market Prices by Type of Expenditure in Sukabumi Municipality (million rupiahs), 2018–2022 .....</i>	311
<b>13.</b>	<b>PERBANDINGAN ANTAR KABUPATEN/ KOTA/ REGENCY/MUNICIPAL COMPARISON</b>	
13.1	Jumlah Penduduk Menurut Kabupaten/ Kota di Provinsi Jawa Barat (ribu), 2018–2022 <i>Population by Regency/Municipality in West Java Province (thousand), 2018–2022.....</i>	319
13.2	Laju Pertumbuhan Produk Domestik Regional Bruto Atas Dasar Harga Konstan 2010 Menurut Kabupaten/ Kota di Provinsi Jawa Barat (persen), 2018–2022 <i>Rate of Growth of Gross Regional Domestic Products at Constant 2010 Prices by Regency/Municipality in West Java Province (percent), 2018–2022 .....</i>	320
13.3	Jumlah Penduduk Miskin Menurut Kabupaten/ Kota di Provinsi Jawa Barat (ribu), 2018–2022 <i>Number of Poor Population by Regency/Municipality in West Java Province (thousand), 2018–2022 .....</i>	321
13.4	Indeks Pembangunan Manusia Menurut Kabupaten/ Kota di Provinsi Jawa Barat, 2018–2022 <i>Human Development Index by Regency/Municipality in West Java Province, 2018–2022 .....</i>	322

## DAFTAR GAMBAR/LIST OF FIGURES

	Halaman Page
1.1 Luas Daerah menurut Kecamatan (%), 2022 <i>Area of Subdistrict (%), 2022</i> .....	5
1.2 Jarak dari Ibukota Kecamatan ke Ibukota Kota Sukabumi (km), 2022 <i>Distance between Subdistrict Capital and Municipality Capital in Sukabumi Municipality (km), 2022</i> .....	6
2.1 Jumlah Desa/Kelurahan menurut Kecamatan (%), 2022 <i>Number of Villages/Kelurahan by Subdistrict (%), 2022</i> .....	17
2.2 Jumlah Pegawai Negeri Sipil Menurut Jenis Kelamin, Desember 2021 dan Desember 2022 <i>Number of Civil Servants by Sex, December 2021 and December 2022.</i>	18
3.1 Jumlah dan Distribusi Persentase Penduduk menurut Kecamatan, 2022 <i>Number and Percentage Distribution of Population by Subdistrict, 2022</i> .....	36
3.2 Kepadatan Penduduk Menurut Kecamatan, 2022 <i>Population Density by Subdistrict, 2022</i> .....	37
4.1 Jumlah Sekolah dibawah Kementerian Pendidikan dan Kebudayaan menurut Jenjang dan Kecamatan, 2022/2022 <i>Number of Schools under The Ministry of Education and Culture by Level and Subdistrict, 2022/2023</i> .....	51
4.2 Jumlah Sekolah dibawah Kementerian Agama menurut Jenjang dan Kecamatan, 2021/2022 <i>Number of Schools under The Ministry of Religion Affairs by Level and Subdistrict, 2022/2023</i> .....	52
5.1 Luas Tanah Menurut Kecamatan dan Penggunaannya di Kota Sukabumi (ha), 2022 <i>Surface Area by Subdistrict and Usage in Sukabumi Municipality (ha), 2022</i> .....	141

5.2	Produksi Padi Sawah (Ton) Menurut Kecamatan di Kota Sukabumi 2022 <i>Rice Production by Subdistrict in Sukabumi Municipality, 2022</i> .....	142
6.1	Jumlah Pelanggan Listrik, 2018-2022 <i>Number of Electricity Customers, 2018-2022</i> .....	221
6.2	Jumlah Pelanggan Air Bersih Menurut Jenisnya, 2022 <i>Number of clean Water Customers by Type of Customers, 2022</i> .....	222
7.1	Banyaknya Rumah Makan/Restoran di Kota Sukabumi, 2020-2022 <i>Number of Restaurants in Sukabumi Municipality, 2020-2022</i> .....	231
7.2	Jumlah Kunjungan Wisatawan ke Akomodasi dan Objek Wisata, 2021-2022 <i>Number of Tourist Visits to Accommodation and Tourism Object, 2021- 2022</i> .....	232
8.1	Panjang Jalan Menurut Tingkat Kewenangan Menurut Pemerintahan di Kota Sukabumi (km), 2022 <i>Length of Roads by Level of Government Authority in Sukabumi Municipality (km), 2022</i> .....	241
8.1	Panjang Jalan Menurut Kondisi Jalan di Kota Sukabumi di Kota Sukabumi (km), 2022 <i>Length of Roads by Condition of Roads in Sukabumi Municipality (km), 2022</i> .....	242
9.1	Jumlah Koperasi Aktif, 2022 .....	257
9.2	Jumlah Koperasi Menurut Kecamatan, 2022 <i>Number of Cooperative by Subdistrict, 2022</i> .....	258
10.1	Persentase Pengeluaran per Kapita Sebulan Menurut Kelompok Komoditas, 2021 dan 2022 <i>Percentage of Monthly Expenditure per Capita by Commodity Group, 2021 and 2022</i> .....	279

10.2	Persentase Penduduk Menurut Golongan Pengeluaran Perkapita Sebulan, 2022 <i>Percentage of Population by Class of Montly Expenditure Per Capita, 2022.....</i>	280
11.1	Pertambahan Surat Izin Usaha Perdagangan (SIUP) di Kota Sukabumi, 2022 <i>The Trading License SIUP in Sukabumi Municipality, 2022 .....</i>	289
11.2	Jumlah Perusahaan Berdasarkan Permintaan Tanda Daftar Perusahaan (TDP), 2022 <i>Number of on demand Company Registration (TDP), 2022 .....</i>	290
12.1	Laju Pertumbuhan Produk Domestik Regional Bruto Atas Dasar Harga Konstan 2010 Menurut Lapangan Usaha (persen), 2018-2022 <i>Growth Rate of Gross Regional Domestic Product at 2010 Constant Market Prices by Industry (percent), 2018–2022 .....</i>	300
12.2	Distribusi Persentase Produk Domestik Regional Bruto Atas Dasar Harga Berlaku Menurut Lapangan Usaha, 2022 <i>Percentage Distribution of Gross Regional Domestic Product at Current Market Prices by Industry, 2022 .....</i>	301
13.1	Jumlah Penduduk Kota Sukabumi (ribu), 2018-2022 <i>Population of Sukabumi Municipality (thousand), 2018-2022 .....</i>	317
13.2	Indeks Pembangunan Manusia Kota Sukabumi, 2018-2022 <i>Human Development Index of Sukabumi Municipality, 2018-2022 .....</i>	318



## PENJELASAN UMUM/EXPLANATORY NOTES

Tanda-tanda, satuan-satuan, dan lain-lainnya yang digunakan dalam publikasi ini adalah sebagai berikut:

*Symbols, measurement units, and acronyms which are used in this publication, are as follows:*

### 1. TANDA-TANDA/SYMBOLS

Data tidak tersedia/Data not available .....	: ...
Tidak ada atau nol /Null or zero .....	: -
Data dapat diabaikan/Data negligible .....	: 0
Tanda decimal/Decimal point .....	: ,
Data tidak dapat ditampilkan/Not applicable .....	: NA
Angka estimasi/Estimated figures .....	: e
Angka diperbaiki/Revised figures .....	: r
Angka sementara/Preliminary figures .....	: x
Angka sangat sementara/Very preliminary figures .....	: xx
Angka sangat sangat sementara/Very very preliminary figures .....	: xxx

### 2. SATUAN/UNITS

barel/barrel .....	: 158,99 liter/litres = 1/6,2898 m <sup>3</sup>
hektar (ha)/hectare (ha) .....	: 10 000 m <sup>2</sup>
kilometer (km)/kilometres (km) .....	: 1 000 meter/meters (m)
knot/knot .....	: 1,8523 km/jam (km/hour)
kuintal/quintal .....	: 100 kg
KWh .....	: 1 000 Watt hour
MWh .....	: 1 000 KWh
liter (untuk beras)/litre (for rice) .....	: 0,80 kg
MMSCF .....	: 1/35,3 m <sup>3</sup>
metrik ton (m.ton)/metric ton (m. ton) .....	: 0,98421 long ton = 1 000 kg
ons/ounce .....	: 28,31 gram/grams
ton .....	: 1 000 kg

Satuan lain: buah, dus, butir, helai/lembar, kaleng, batang, pulsa, ton kilometer (ton-km), jam, menit, persen (%).

*Other units: unit, pack, pieces, sheet, tin, pulse, ton-kilometres(ton-km), hour, minute, percent (%).*

Perbedaan angka di belakang koma disebabkan oleh pembulatan angka.  
*The difference in decimal numbers is caused by rounding.*





## DAFTAR SINGKATAN/ LIST OF ABBREVIATIONS

SI	: Stasiun Iklim
SIMPK	: Stasiun Meteorologi Pertanian Khusus
t.t	: Tempat tidur
BCG	: Bacillus Calmette Guerin
DPT	: Difteri, Pertusis, Tetanus
TT	: Tetanus Toxoid
IOT	: Industri Obat Tradisional/ <i>Traditional Medicine Industry</i>
IKOT	: Industri Kecil Obat Tradisional/ <i>Traditional Medicine Small</i>
Alkes	: Alat kesehatan/ <i>Health Kits</i>
PKRT	: Perbekalan Kesehatan Rumah tangga/ <i>Household Health Logistics</i>
Kompl	: Komplemen/ <i>Complement</i>
IRTP	: Industri Pangan Produksi Rumah Tangga/ <i>Foods Home Industry</i>
PBF	: Pedagang Besar Farmasi/ <i>Pharmacy Whole-seller</i>
GFK	: Gudang Farmasi Kab/Kota/Regency/ <i>Municipality Pharmacy Warehouse</i>
RB	: Rumah Bersalin/ <i>Delivery House</i>
Pustu	: Puskesmas pembantu/ <i>Auxiliary Public Health Center</i>
BP	: Balai Pengobatan/ <i>Polyclinic</i>
TPS	: Tempat Pembuangan Sementara / <i>landfill</i>
Jamkesmas	: Jaminan kesehatan masyarakat miskin/ <i>Poor public health insurance</i>
PJKMU	: Program Jaminan Kesehatan Masyarakat Umum
SIUP	: Surat Ijin Usaha Perdagangan/ <i>Trading Permission Letter</i>
TDP	: Tanda Daftar Perusahaan/ <i>Company Registration Identity</i>
API	: Angka Pengenal Importir/ <i>Importer's Identity Number</i>



## Statistik Kunci, 2020–2022 Key Statistics, 2020–2022

Rincian/Description	S a t u a n / Unit	2020	2021	2022
(1)	(2)	(3)	(4)	(5)
<b>SOSIAL/SOCIAL</b>				
Penduduk <sup>1</sup> /Population <sup>1</sup>	ribu/thousand	346,33	350,80	356,41
Angka Melek Huruf Usia 15+//Literacy Rate Aged 15+	%	99,46	99,59	99,58
Penduduk Miskin <sup>2</sup> /Poor People <sup>2</sup>	ribu/thousand	25,42	27,19	26,59
Indeks Pembangunan Manusia-IPM <sup>3</sup> Human Development Index <sup>3</sup>	–	74,21	74,60	75,40
<b>EKONOMI/ECONOMIC</b>				
Produk Domestik Regional Bruto (PDRB) Harga Berlaku <sup>4</sup> Gross Regional Domestic Bruto (GRDP) at Current Price <sup>4</sup>	miliar rupiah billion rupiahs	12 401,54	13 052,99	14 192,25
Laju Pertumbuhan Ekonomi <sup>5</sup> /Economic Growth <sup>5</sup>	%	-1,49	3,71	5,35

Catatan/Notes: <sup>1</sup> Data tahun 2019 berdasarkan hasil proyeksi penduduk Indonesia 2010–2035 (pertengahan tahun/Juni), sedangkan data tahun 2020 berdasarkan hasil SP2020 September/The data for 2019 are based on the results of the 2010–2035 population projection (mid-year / June), while the 2020 data is based on the results of the SP2020 September

<sup>2</sup> Kondisi Maret/Condition at March

<sup>3</sup> Sejak tahun 2010, IPM dihitung dengan metode baru. Komponen IPM metode baru adalah angka harapan hidup saat lahir, harapan lama sekolah, rata-rata lama sekolah, dan pengeluaran per kapita/Since 2010, HDI was calculated using new method. New HDI component are life expectancy at birth, expected years of schooling, means years of schooling, and expenditure per capita

<sup>4</sup> Mulai tahun 2010 mengadopsi System of National Account 2008 (SNA 2008)/Since 2010 is in line with System of National Account 2008 (SNA 2008)

<sup>5</sup> Menggunakan tahun dasar 2010 (2010=100)/Using 2010 base year (2010=100)



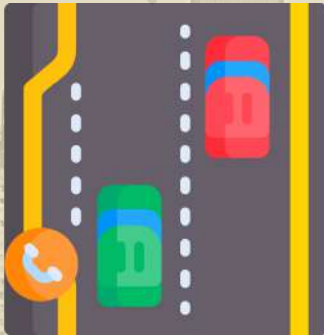
# 01

## GEOGRAFI DAN IKLIM GEOGRAPHY AND CLIMATE

**Kota Sukabumi terbagi menjadi  
7 kecamatan**




**Kecamatan Lembursitu sebagai kecamatan terluas  
(22,12%) dan Citaming sebagai kecamatan terkecil  
(8,28%)**



**Kecamatan Cibeureum  
memiliki jarak terjauh dari  
ibukota (7,00 km) dan  
Cikole memiliki jarak  
terdekat (0,61 km)**

**Ketinggian Kota Sukabumi  
dari permukaan air laut  
adalah 584m**





**PENJELASAN TEKNIS**

1. Topografi adalah keadaan muka bumi pada suatu kawasan atau daerah.
  - a. Puncak adalah bagian paling atas gunung/pegunungan.
  - b. Lereng adalah bagian dari gunung/pegunungan/bukit yang letaknya di antara puncak sampai lembah.
  - c. Lembah adalah daerah rendah diantara dua gunung/pegunungan atau daerah yang mempunyai kedudukan lebih rendah dibandingkan daerah sekitarnya. Lembah di daerah pegunungan lipatan sering disebut slinkin. Lembah di daerah pegunungan patahan disebut graben atau slenk. Sedangkan lembah di daerah yang bergunung-gunung disebut lembah antar pegunungan.
2. Dataran adalah bagian atau sisi bidang tanah yang tampak datar, rata, dan membentang.

**TECHNICAL NOTES**

1. *Topography is the state of the earth in a certain area or region. a. Peak is the highest part of mount/ mountain. b. Slope is part of the mount/ mountain/hill which lies between the peak to the valley. c. Valley is a low area between two mounts/mountains or area that have a position lower than the surrounding areas. Valley in mountainous area is often called syncline. Valley in a mountainous area is called graben fault or slenk. While the valley in the mountainous area is called the valley between the mountains.*
2. *Flat is a part or side of parcels of land that looked plane, flat, and stretches.*

**ULASAN**

Kota Sukabumi merupakan dataran rendah terletak di kaki Gunung Gede dan Gunung Pangrango yang ketinggiannya 584 meter di atas permukaan laut, dan berjarak 120 km dari Ibukota Negara (Jakarta) atau 96 km dari Ibukota Provinsi Jawa Barat (Bandung). Luas wilayah Kota Sukabumi adalah berupa dataran seluas 48,33 km<sup>2</sup>.

Wilayah administrasi Kota Sukabumi terdiri dari 7 Kecamatan, luas dataran masing masing kecamatan yaitu Baros (5,58 km<sup>2</sup>), Lembursitu (10,69 km<sup>2</sup>), Cibereum (9,12 km<sup>2</sup>), Citamiang (4,01 km<sup>2</sup>), Warudoyong (7,56 km<sup>2</sup>), Gunungpuyuh (5,15 km<sup>2</sup>), dan Cikole (6,22 km<sup>2</sup>). Berdasarkan posisinya, Kecamatan Cikole memiliki jarak terdekat dengan balaikota, sedangkan Kecamatan Cibereum memiliki jarak terjauh.

Kota Sukabumi memiliki tigastasiun pengamatan cuaca yaitu Stasiun Cimandiri, Stasiun Situmekar dan Stasiun Ciaul. Hujan maksimum terjadi di bulan Desember di Stasiun Cimandiri sebesar 102 mm dengan jumlah curah hujan 530 mm. Sementara jumlah hari hujan terbanyak adalah 25 hari yang terjadi di bulan Maret dan Desember.

**DESCRIPTION**

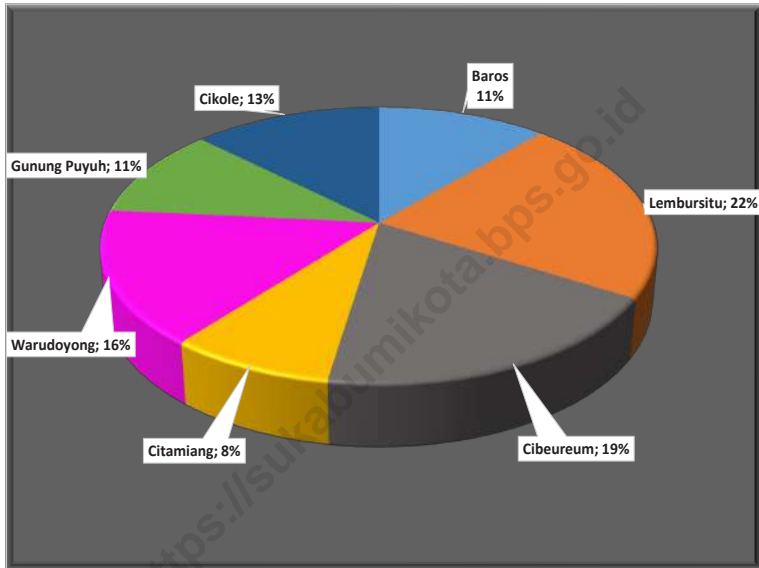
*Sukabumi municipality is an area it is located at foot Gede Mountain and Pangrango Mountain with average high around 584 meters of sea surface, and distance 120 km from Province Capital Jawa Barat (Bandung). Sukabumi Manucipility area is shaped in land by 48,33 km<sup>2</sup>.*

*Sukabumi manucipity is divided into seven subdistrict, the land area of subdistrict is Baros (5,58 km<sup>2</sup>), Lembursitu (10,69 km<sup>2</sup>), Cibereum (9,12 km<sup>2</sup>), Citamiang (4,01 km<sup>2</sup>), Warudoyong (7,56 km<sup>2</sup>), Gunungpuyuh (5,15 km<sup>2</sup>) and Cikole (6,22 km<sup>2</sup>). Based on its position, Cikole District has the closest distance to the city hall, while Cibereum District has the furthest distance.*

*Sukabumi Municipality has three weather observation stations namely Cimandiri Station, Situmekar Station and Ciaul Station. The maximum rainfall occurs in December at Cimandiri Station by 102 mm with 530 mm of rainfall. While the most number of rainy days is 25 days occurring in March and December.*



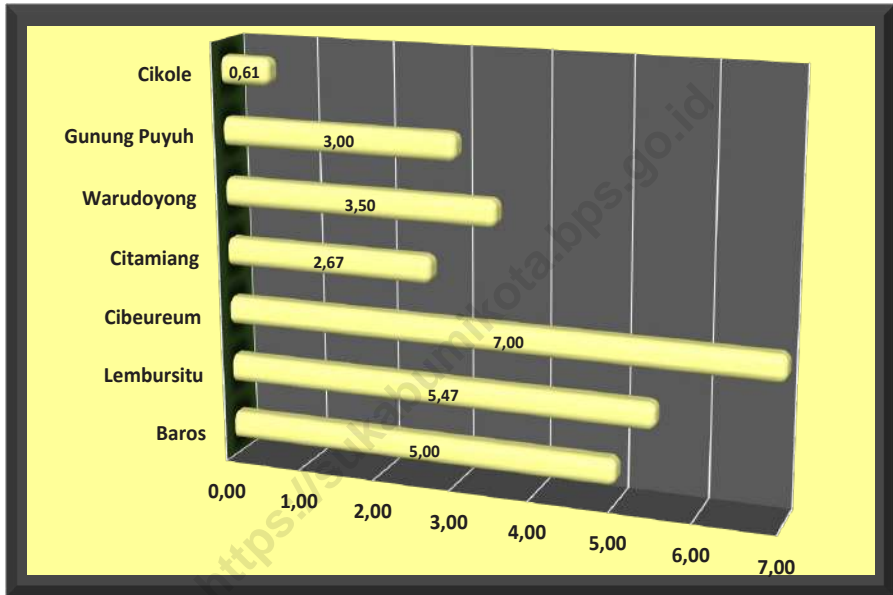
**Gambar 1.1** Luas Daerah menurut Kecamatan (%), 2022  
**Figures 1.1** Area of Subdistrict (%), 2022



Sumber/Source : Bagian Pemerintahan Sekretariat Daerah Kota Sukabumi  
*The Governance Affairs of The Sukabumi Municipality Regional Government*

**Gambar** 1.2  
**Figures**

**Jarak dari Ibukota Kecamatan ke Ibukota Kota Sukabumi (km), 2022**  
*Distance between Subdistrict Capital and Municipality Capital in Sukabumi Municipality (km), 2022*



Sumber/Source : Bagian Pemerintahan Pemerintah Daerah Kota Sukabumi  
*The Governance Affairs of The Sukabumi Municipality Regional Government*

## 1.1 KEADAAN GEOGRAFI GEOGRAPHY CONDITION

**Tabel**  
**Table** 1.1.1 **Luas Daerah dan Jumlah Pulau Menurut Kecamatan di Kota Sukabumi, 2022**  
**Total Area and Number of Islands by Subdistrict in Sukabumi Municipality, 2022**

<i>Subdistrict</i>	<i>Ibukota Kecamatan Capital of Subdistrict</i>	<i>Luas Total Area (km<sup>2</sup>/sq.km)</i>
(1)	(2)	(3)
Baros	Baros	5,58
Lembursitu	Lembursitu	10,69
Cibeureum	Limusnunggal	9,12
Citamiang	Citamiang	4,01
Warudoyong	Warudoyong	7,56
Gunung Puyuh	Karamat	5,15
Cikole	Gunung Purung	6,22
<b>Kota Sukabumi Sukabumi Municipality</b>	<b>Cikole</b>	<b>48,33</b>

Lanjutan Tabel/*Continued Table 1.1.1*

<b>Kecamatan Subdistrict</b>	<b>Persentase terhadap Luas Kota Percentage to Municipality's Area</b>	<b>Jumlah Pulau Number of Islands</b>
(1)	(4)	(5)
Baros	11,55	1
Lembursitu	22,12	1
Cibeureum	18,87	1
Citamiang	8,28	1
Warudoyong	15,65	1
Gunung Puyuh	10,66	1
Cikole	12,86	1
<b>Kota Sukabumi Sukabumi Municipality</b>	<b>100,00</b>	<b>1</b>

Catatan/Note: ...

Sumber/Source: Bagian Pemerintahan Pemerintah Daerah Kota Sukabumi/ *The Governance Affairs of The Sukabumi Municipality Regional Government*

**Tabel**  
**Table** 1.1.2

**Tinggi Wilayah dan Jarak ke Ibukota Kota Menurut  
Kecamatan di Kota Sukabumi, 2022**  
*Altitude and Distance to the Capital of Municipality by  
Subdistrict in Sukabumi Municipality, 2022*

Kecamatan Subdistrict	Tinggi Wilayah (mdpl) Altitude (m a.s.l)	Jarak ke Ibukota Kota (Km) Distance to the Capital of Municipality (Km)
(1)	(2)	(3)
Baros	550-750	5,00
Lembursitu	440-500	5,47
Cibeureum	550-610	7,00
Citamiang	491-590	2,67
Warudoyong	550-750	3,50
Gunung Puyuh	550-750	3,00
Cikole	550-750	0,61
<b>Kota Sukabumi Sukabumi Municipality</b>	<b>584</b>	<b>0,00</b>

Catatan/Note: ...

Sumber/Source: Bagian Pemerintahan Pemerintah Daerah Kota Sukabumi/ *The Governance Affairs of The Sukabumi Municipality Regional Government*

## 1.2 KEADAAN IKLIM CLIMATE CONDITION

**Tabel** 1.2.1 **Pengamatan Unsur Iklim Menurut Bulan di Stasiun**  
**Table** 1.2.1 **Pengamatan, 2022**  
**Observation of Climate Elements By Months at Observation**  
**Station, 2022**

Bulan Month	Stasiun Ciaul/Ciaul Station		
	Hujan Maksimum Maximum Rain (mm)	Jumlah Curah Hujan Number of Precipitation (mm)	Jumlah Hari Hujan (hari) Number of Rainy Days (day)
(1)	(2)	(3)	(4)
Januari/January	46	186	17
Februari/February	86	382	21
Maret/March	38	342	24
April/April	48	332	21
Mei/May	38	284	22
Juni/June	58	361	20
Juli/July	65	131	8
Agustus/August	22	115	13
September/September	48	356	18
Oktober/October	85	576	20
November/November	48	427	24
Desember/December	87	586	23

Lanjutan Tabel/*Continued Table 1.2.1*

<b>Bulan Month</b>	<b>Stasiun Cimandiri/Cimandiri Station</b>		
	<b>Hujan Maksimum Maximum Rain (mm)</b>	<b>Jumlah Curah Hujan Number of Precipitation (mm)</b>	<b>Jumlah Hari Hujan (hari) Number of Rainy Days (day)</b>
(1)	(2)	(3)	(4)
Januari/ <i>January</i>	58	132	14
Februari/ <i>February</i>	70	278	21
Maret/ <i>March</i>	63	260	23
April/ <i>April</i>	27	161	17
Mei/ <i>May</i>	70	236	17
Juni/ <i>June</i>	60	256	21
Juli/ <i>July</i>	48	122	9
Agustus/ <i>August</i>	45	111	11
September/ <i>September</i>	63	428	19
Oktober/ <i>October</i>	85	347	18
November/ <i>November</i>	44	303	21
Desember/ <i>December</i>	102	530	25

Lanjutan Tabel/*Continued Table 1.2.1*

Bulan Month	Stasiun Situmekar/Situmekar Station		
	Hujan Maksimum Maximum Rain (mm)	Jumlah Curah Hujan Number of Precipitation (mm)	Jumlah Hari Hujan (hari) Number of Rainy Days (day)
(1)	(2)	(3)	(4)
Januari/January	29	116	11
Februari/February	65	336	20
Maret/March	67	324	25
April/April	41	217	19
Mei/May	63	256	18
Juni/June	61	341	21
Juli/July	52	123	8
Agustus/August	33	97	7
September/September	79	284	16
Oktober/October	73	275	18
November/November	56	372	20
Desember/December	92	545	25

Catatan/Note: ...

Sumber/Source: UPTD. Pengelolaan Sumber Daya Air WS. Cisadea-Cibareno/ *Water Resources Management Office of Cisadea - Cibareno*



# 02

## PEMERINTAHAN GOVERNMENT

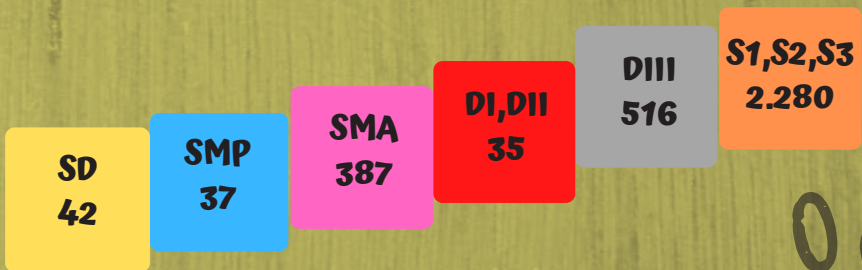


**Wilayah administratif Kota Sukabumi terdiri dari 7 kecamatan dan 33 kelurahan**

**Tahun 2022 Pemerintah Daerah Kota Sukabumi memiliki sejumlah 3.297 PNS, laki-laki sebanyak 1.545 dan perempuan sebanyak 1.752**



**Jumlah PNS menurut tingkat pendidikan:**





**PENJELASAN TEKNIS**

1. Pegawai Negeri Sipil (PNS) adalah setiap warga negara Republik Indonesia yang telah memenuhi syarat yang ditentukan, diangkat oleh pejabat yang berwenang dan diserahi tugas dalam jabatan negeri, atau diserahi tugas negara lainnya, dan digaji berdasarkan peraturan perundang-undangan yang berlaku PNS terdiri dari PNS pusat dan PNS daerah.
2. Desa adalah desa dan desa adat atau yang disebut dengan nama lain, selanjutnya disebut Desa adalah kesatuan masyarakat hukum yang memiliki batas wilayah yang berwenang untuk mengatur dan mengurus urusan pemerintahan, kepentingan masyarakat setempat berdasarkan prakarsa masyarakat, hak asal usul, dan/atau hak tradisional yang diakui dan dihormati dalam system Pemerintahan Negara Kesatuan Republik Indonesia (Undang-Undang Nomor 6 Tahun 2014 tentang Desa).
3. Kelurahan adalah suatu wilayah yang dipimpin oleh seorang Lurah sebagai perangkat daerah kabupaten dan atau daerah kota di bawah kecamatan (Undang-Undang No. 32 Tahun 2004 tentang Pemerintahan Daerah).

**TECHNICAL NOTES**

1. *Civil servants (PNS) is every citizen of the Republic of Indonesia which have been determined eligible, be appointed by the competent authority and assigned the task in a country office, or charge of any other country, and paid based on legislation and regulations. PNS consists of the central and regional civil servants.*
2. *Village is village and custom village or that is called by other terms, hereinafter referred to as the village is the unity of the legal community who have territorial boundaries that are authorized to regulate and manage government affairs, the interest of local communities based on community initiatives, the origin and local customs that are acknowledged and respected within the unitary System of Government Republic of Indonesia (Law No. 6 Year 2014 about Village).*
3. *Special village is an area that is led by a special village head (Lurah) as an apparatus of regency and or municipality under the district (Law No.32 Year 2004 about Local Governmental).*

**ULASAN**

Pembentukan kecamatan di Kota Sukabumi sebelumnya diatur dalam PP No. 3 Tahun 1995 tentang perubahan batas wilayah Kotamadya Daerah Tingkat II Sukabumi yang menyebutkan bahwa wilayah Kota Sukabumi terbagi ke dalam 5 kecamatan yang terdiri dari 33 kelurahan.

Seiring berjalannya waktu dan perubahan, sesuai dengan Perda Kota Sukabumi Nomor 15 Tahun 2000 tentang Pembentukan Kecamatan dan Kelurahan terjadi pemekaran untuk Kecamatan Baros menjadi 3 kecamatan yaitu Kecamatan Lembursitu, Kecamatan Cibeureum dan Kecamatan Baros. Sehingga sampai tahun 2022 Kota Sukabumi terbagi menjadi 7 kecamatan yang terdiri dari 33 kelurahan.

Untuk menunjang sistem pemerintahan, jumlah Pegawai Negeri Sipil di lingkungan Pemerintah Kota Sukabumi pada tahun 2022 sebanyak 3.297 orang, 1.545 diantaranya berjenis kelamin laki-laki dan 1.752 berjenis kelamin perempuan. Dilihat dari tingkat pendidikan yang ditamatkan, sebagian besar pegawai berpendidikan sarjana atau lebih tinggi yakni sebanyak 2.280 orang. Sedangkan dilihat dari segi jabatan, pegawai dengan jabatan fungsional tertentu memiliki proporsi yang paling besar.

**DESCRIPTION**

*Formation district in Sukabumi Municipality earlier stipulated in Government Regulation No. 3 of 1995 on changes boundaries of the Municipality of Sukabumi which states that the city of Sukabumi Municipality is divided into 5 districts comprising 33 villages.*

*As time goes by and changes in accordance with Regulation Sukabumi Municipality No. 15 of 2000 on the establishment of district and sub-district for the creation of a district Baros 3 sub-districts Lembursitu, District Cibeureum and District Baros. Up until 2022 Sukabumi Municipality is divided into 7 districts comprising 33 villages.*

*To support the government system, the number of Civil Servants in the Sukabumi Municipality Government in 2021 was 3,297 people, 1,545 of whom were male and 1,752 female. Judging from the level of education completed, the majority of employees with a bachelor's degree or higher are 2,280 people. While in terms of position, employees with certain functional positions have the greatest proportion.*

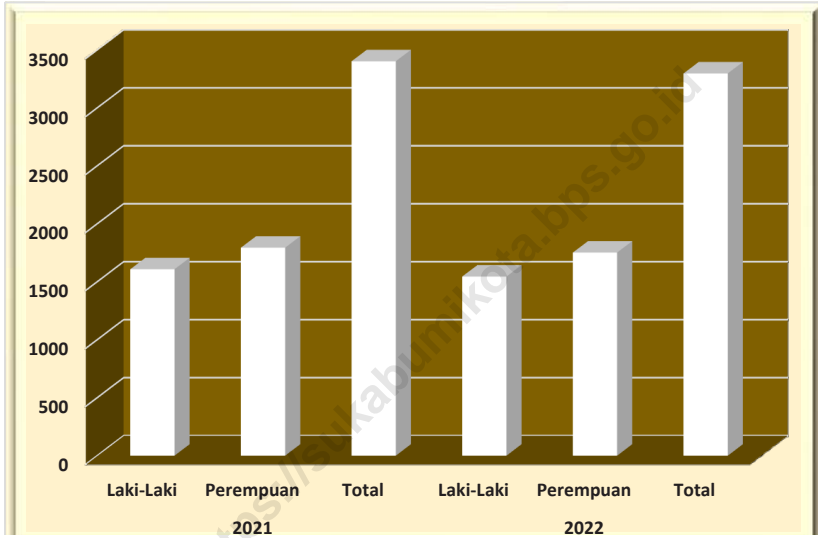
**Gambar 2.1** Jumlah Desa/Kelurahan menurut Kecamatan (%), 2022  
**Figures 2.1** Number of Villages/Kelurahan by Subdistrict (%), 2022



Sumber/Source : BPS, Pendataan Potensi Desa (Podes)/BPS-Statistics Indonesia, Village Potential Data Collecting

**Gambar** 2.2  
**Figures**

**Jumlah Pegawai Negeri Sipil Menurut Jenis Kelamin,  
Desember 2021 dan Desember 2022**  
*Number of Civil Servants by Sex, December 2021 and  
December 2022*



Sumber/Source : Badan Kepegawaian dan Pengembangan Sumber Daya Manusia Kota Sukabumi/ *Staffing and Human Resource Development Agency of Sukabumi Municipality*

## 2.1 WILAYAH ADMINISTRATIF ADMINISTRATIVE AREA

**Tabel** 2.1.1 **Jumlah Desa<sup>1</sup>/Kelurahan Menurut Kecamatan di Kota Sukabumi, 2018–2022**  
**Table** 2.1.1 **Number of Villages<sup>1</sup>/Kelurahan by Subdistrict in Sukabumi Municipality, 2018–2022**

Kecamatan Subdistrict	2018	2019	2020	2021	2022
(1)	(2)	(3)	(4)	(5)	(6)
Baros	4	4	4	4	4
Lembursitu	5	5	5	5	5
Cibeureum	4	4	4	4	4
Citamiang	5	5	5	5	5
Warudoyong	5	5	5	5	5
Gunung Puyuh	4	4	4	4	4
Cikole	6	6	6	6	6
<b>Kota Sukabumi Sukabumi Municipality</b>	<b>33</b>	<b>33</b>	<b>33</b>	<b>33</b>	<b>33</b>

Catatan/Note: <sup>1</sup>Termasuk Unit Permukiman Transmigrasi (UPT)/Include Transmigration Settlement Unit  
Sumber/Source: Peraturan Kepala Badan Pusat Statistik Nomor 1 Tahun 2020 Tanggal 5 Februari 2020 tentang Perubahan Atas Peraturan Kepala Badan Pusat Statistik Nomor 3 Tahun 2019 tentang Kode dan Nama Wilayah Kerja Statistik Tahun 2019/Chief Statistician Regulation Number 1/2020, February 5 2020, as a revision of Chief Statistician Regulation Number 3 of 2019 on Code and Name of Regional Level of Data Collection.

## 2.2 DEWAN PERWAKILAN RAKYAT DAERAH REGIONAL HOUSE OF REPRESENTATIVE

**Tabel** 2.2.1 **Jumlah Anggota Dewan Perwakilan Rakyat Daerah Menurut Partai Politik dan Jenis Kelamin di Kota Sukabumi, 2022**  
*Number of Regional House of Representatives's Members by Political Parties and Sex in Sukabumi Municipality 2022*

Partai Politik <i>Political Parties</i>	Laki-laki <i>Male</i>	Perempuan <i>Female</i>	Jumlah <i>Total</i>
(1)	(2)	(3)	(4)
Gerindra	5	1	6
Golkar	5	1	6
PKS	5	-	5
Demokrat	4	1	5
PDI-P	4	-	4
PAN	1	2	3
Nasdem	3	-	3
PPP	1	1	2
Hanura	1	-	1
<b>Kota Sukabumi <i>Sukabumi Municipality</i></b>	<b>29</b>	<b>6</b>	<b>35</b>

Catatan/Note:

Sumber/Source: Sekretariat DPRD Kota Sukabumi/ *Parliament Secretariat of Sukabumi Municipality*



## 2.3 SUMBER DAYA MANUSIA HUMAN RESOURCES

**Tabel 2.3.1** Jumlah Pegawai Negeri Sipil Menurut Jabatan dan Jenis Kelamin di Kota Sukabumi, Desember 2021 dan Desember 2022  
*Number of Civil Servants by Occupation and Sex in Sukabumi Municipality, December 2021 dan December 2022*

Jabatan <i>Occupation</i>	2021		
	Laki-laki <i>Male</i>	Perempuan <i>Female</i>	Jumlah <i>Total</i>
(1)	(2)	(3)	(4)
<b>Fungsional Tertentu</b> <i>Specific Functional</i>	574	1223	1 797
<b>Fungsional Umum</b> <i>Staf General Functional</i>	620	336	956
<b>Struktural/Structural</b>	414	235	649
Eselon V/5th Echelon	-	-	-
Eselon IV/4th Echelon	316	195	511
Eselon III/3rd Echelon	77	36	113
Eselon II/2nd Echelon	21	4	25
Eselon I/1st Echelon	-	-	-
<b>Jumlah/Total</b>	<b>1 608</b>	<b>1 794</b>	<b>3 402</b>

Lanjutan Tabel/*Continued Table 2.3.1*

Jabatan <i>Occupation</i>	2022		Jumlah <i>Total</i>
	Laki-laki <i>Male</i>	Perempuan <i>Female</i>	
(1)	(5)	(6)	(7)
<b>Fungsional Tertentu</b> <i>Specific Functional</i>	657	1 262	1 919
<b>Fungsional Umum</b> <i>Staf General Functional</i>	567	321	888
<b>Struktural/Structural</b>			
Eselon V/5th Echelon	-	-	-
Eselon IV/4th Echelon	225	128	353
Eselon III/3rd Echelon	77	36	113
Eselon II/2nd Echelon	19	5	24
Eselon I/1st Echelon	-	-	-
<b>Jumlah/Total</b>	<b>1 545</b>	<b>1 752</b>	<b>3 297</b>

Catatan/Note:

Sumber/Source: Badan Kepegawaian dan Pengembangan Sumber Daya Manusia Kota Sukabumi/ *Staffing and Human Resource Development Agency of Sukabumi Municipality*

**Tabel**  
**Table** 2.3.2

**Jumlah Pegawai Negeri Sipil Menurut Tingkat Pendidikan dan Jenis Kelamin di Kota Sukabumi, Desember 2021 dan Desember 2022**  
**Number of Civil Servants by Educational Level and Sex in Sukabumi Municipality, Desember 2021 dan Desember 2022**

Tingkat Pendidikan <i>Educational Level</i>	2021		
	Laki-laki <i>Male</i>	Perempuan <i>Female</i>	Jumlah <i>Total</i>
(1)	(2)	(3)	(4)
Sampai dengan SD <i>Up to Primary School</i>	41	1	42
SMP/Sederajat <i>General Vocational Junior High School</i>	37	9	46
SMA/Sederajat <i>General/Vocational Senior High School</i>	292	139	431
Diploma I, II/Akta I, II <i>Diploma I, II/Akta I, II</i>	24	23	47
Diploma III/Akta III/Sarjana Muda <i>Diploma III/Akta III/Bachelor</i>	133	341	474
Tingkat Sarjana/Doktor/Ph.D <i>University Graduates</i>	1 091	1 271	2 362
<b>Jumlah/Total</b>	<b>1 618</b>	<b>1 784</b>	<b>3 402</b>

Lanjutan Tabel/Continued Table 2.3.2

Tingkat Pendidikan <i>Educational Level</i>	2022		
	Laki-laki <i>Male</i>	Perempuan <i>Female</i>	Jumlah <i>Total</i>
(1)	(2)	(3)	(4)
Sampai dengan SD <i>Up to Primary School</i>	41	1	42
SMP/Sederajat <i>General Vocational Junior High School</i>	32	5	37
SMA/Sederajat <i>General/Vocational Senior High School</i>	265	122	387
Diploma I, II/Akta I, II <i>Diploma I, II/Akta I, II</i>	19	16	35
Diploma III/Akta III/Sarjana Muda <i>Diploma III/Akta III/Bachelor</i>	142	374	516
Tingkat Sarjana/Doktor/Ph.D <i>University Graduates</i>	1 046	1 234	2 280
<b>Jumlah/Total</b>	<b>1545</b>	<b>1752</b>	<b>3297</b>

Catatan/Note:

Sumber/Source: Badan Kepegawaian dan Pengembangan Sumber Daya Manusia Kota Sukabumi/ *Staffing and Human Resource Development Agency of Sukabumi Municipality*

**Tabel**  
**Table** 2.3.3

**Jumlah Pegawai Negeri Sipil Menurut Tingkat  
Kepangkatan dan Jenis Kelamin di Kota Sukabumi,  
Desember 2021 dan Desember 2022**  
*Number of Civil Servants by Hierarchy and Sex in Sukabumi  
Municipality, Desember 2021 dan Desember 2022*

Pangkat/Golongan/Ruang <i>Hierarchy</i>	2021		Jumlah <i>Total</i>
	Laki-laki <i>Male</i>	Perempuan <i>Female</i>	
(1)	(2)	(3)	(4)
1. I/A (Juru Muda)	-	-	-
2. I/B (Juru Muda Tingkat I)	-	-	-
3. I/C (Juru)	-	-	-
4. I/D (Juru Tingkat I)	42	1	43
<b>Golongan I/Range I</b>			
5. II/A (Pengatur Muda)	17	1	18
6. II/B (Pengatur Muda Tingkat I)	57	13	70
7. II/C (Pengatur)	88	52	140
8. II/D (Pengatur Tingkat I)	139	72	211
<b>Golongan II/Range II</b>			
9. III/A (Penata Muda)	131	170	301
10. III/B (Penata Muda Tingkat I)	289	381	670
11. III/C (Penata)	276	312	588
12. III/D (Penata Tingkat I)	256	247	530
<b>Golongan III/Range III</b>			
13. IV/A (Pembina)	181	259	440
14. IV/B (Pembina Tingkat I)	108	232	340
15. IV/C (Pembina Utama Muda)	22	12	34
16. IV/D (Pembina Utama Madya)	5	4	9
17. IV/E (Pembina Utama)	7	1	8
<b>Golongan IV/Range IV</b>			
<b>Jumlah/Total</b>	<b>1 618</b>	<b>1 757</b>	<b>3 402</b>

Lanjutan Tabel/*Continued Table 2.3.3*

Pangkat/Golongan/Ruang <i>Hierarchy</i>	2022		
	Laki-laki <i>Male</i>	Perempuan <i>Female</i>	Jumlah <i>Total</i>
(1)	(5)	(6)	(7)
1. I/A (Juru Muda)	-	-	-
2. I/B (Juru Muda Tingkat I)	-	-	-
3. I/C (Juru)	-	-	-
4. I/D (Juru Tingkat I)	38	1	39
<b>Golongan I/Range I</b>	38	1	39
5. II/A (Pengatur Muda)	15	-	15
6. II/B (Pengatur Muda Tingkat I)	44	9	53
7. II/C (Pengatur)	81	77	158
8. II/D (Pengatur Tingkat I)	131	69	200
<b>Golongan II/Range II</b>	271	155	426
9. III/A (Penata Muda)	126	162	288
10. III/B (Penata Muda Tingkat I)	232	315	547
11. III/C (Penata)	286	328	614
12. III/D (Penata Tingkat I)	269	308	577
<b>Golongan III/Range III</b>	913	1 113	2 026
13. IV/A (Pembina)	196	255	451
14. IV/B (Pembina Tingkat I)	98	210	308
15. IV/C (Pembina Utama Muda)	20	14	34
16. IV/D (Pembina Utama Madya)	4	3	7
17. IV/E (Pembina Utama)	5	1	6
<b>Golongan IV/Range IV</b>	323	483	806
<b>Jumlah/Total</b>	<b>1 545</b>	<b>1 752</b>	<b>3 297</b>

Catatan/Note:

Sumber/Source: Badan Kepegawaian dan Pengembangan Sumber Daya Manusia Kota Sukabumi/ *Staffing and Human Resource Development Agency of Sukabumi Municipality*

## 2.4 KEUANGAN PEMERINTAH GOVERNMENT FINANCE

**Tabel 2.4.1** Realisasi Pendapatan Pemerintah Kota Sukabumi Menurut Jenis Pendapatan (rupiah), 2022  
*Actual Sukabumi Municipal Government Revenues by Kind of Revenues (rupiahs), 2022*

Jenis Pendapatan/Kind of Revenues	2022
(1)	(2)
<b>1. Pendapatan Asli Daerah (PAD)/Regional Revenue</b>	<b>363 263 682 587</b>
1.1 Pajak Daerah/Regional Tax	67 552 075 530
1.2 Retribusi Daerah/Regional Retribution	6 215 920 368
1.3 Hasil Perusahaan Milik Daerah dan Pengelolaan Kekayaan Daerah yang Dipisahkan/Regional-Owned Company Revenue and Separated Management of Regional Wealth	4 753 064 486
1.4 Lain-lain PAD yang Sah/Other Regional Revenue	284 742 622 203
<b>2. Dana Perimbangan/Balance Funds</b>	<b>703 454 354 747</b>
2.1 Bagi Hasil Pajak/ Bagi Hasil Bukan Pajak Tax Sharing Revenue/ Non-Tax Sharing Revenue	80 509 876 615
2.2 Dana Alokasi Umum/General Allocation Fund	461 492 442 500
2.3 Dana Alokasi Khusus/Special Allocation Fund	161 452 035 632
<b>3. Transfer Pemerintah Pusat Lainnya</b>	<b>24 415 056 000</b>
3.1 Dana Insentif Daerah	24 415 056 000
3.2 Dana Otonomi Khusus	-
3.3 Dana Desa	-

Lanjutan Tabel/*Continued Table 2.4.1*

Jenis Pendapatan/ <i>Kind of Revenues</i>	2022
(1)	(2)
<b>4. Transfer Pemerintah Antar Daerah</b>	<b>109 152 039 463</b>
4.1 Pendapatan Bagi Hasil	81 934 803 641
4.2 Bantuan Keuangan	27 217 235 822
<b>5. Lain-lain Pendapatan yang Sah/Other Revenue</b>	<b>12 082 537 867</b>
5.1 Pendapatan Hibah/ <i>Grant</i>	1 317 000 000
5.2 Dana Darurat/ <i>Emergency Fund</i>	-
5.3 Lainnya/ <i>Others</i>	10 765 537 867
<b>Jumlah/<i>Total</i></b>	<b>1 212 367 670 664</b>

Catatan/Note: ...

Sumber/Source: Badan Pengelola Keuangan Daerah Kota Sukabumi/ *Regional Financial Management Office of Sukabumi Municipality*



**Tabel**  
**Table** 2.4.2**Realisasi Belanja Pemerintah Kota Sukabumi Menurut  
Jenis Belanja (rupiah), 2022**  
**Actual Sukabumi Municipal Government Expenditures by  
Kind of Expenditures (rupiahs), 2022**

Jenis Belanja <i>Kind of Expenditures</i>	2022
(1)	(2)
<b>1. Belanja Operasi</b>	1 140 354 055 152
1.1 Belanja Pegawai/Personnel Expenditures	551 485 949 939
1.2 Belanja Barang dan Jasa/Goods and Services Expenditures "	527 282 715 430
1.3 Belanja Bunga/Interest Expenditures	
1.4 Belanja Subsidi/Subsidies Expenditures	
1.5 Belanja Hibah/Grant Expenditures	53 977 089 783
1.6 Belanja Bantuan Sosial/Social Aid Expenditures	7 608 300 000
1.7 Belanja Bagi Hasil/Sharing Fund Expenditure	
1.8 Belanja Bantuan Keuangan/Financial Aids Expenditures "	
<b>2. Belanja Modal/Capital Expenditure</b>	103 778 127 584
<b>3. Belanja Tak Terduga</b>	7 604 015 498
<b>Jumlah/Total</b>	<b>1 251 736 198 234</b>

Catatan/Note: ...

Sumber/Source: Badan Pengelola Keuangan Daerah Kota Sukabumi/ *Regional Financial Management Office of Sukabumi Municipality*




**03**

**PENDUDUK DAN KETENAGAKERJAAN  
POPULATION AND EMPLOYMENT**



**Penduduk  
Kota Sukabumi  
2022  
356.410 jiwa**

**179.344 laki-laki  
dan  
177.066 perempuan**



**Kepadatan  
Penduduk  
7.375 jiwa/km<sup>2</sup>**

**Rasio Jenis  
Kelamin  
101**



**PENJELASAN TEKNIS**

**TECHNICAL NOTES**

1. Laju pertumbuhan penduduk adalah angka yang menunjukkan persentase penambahan penduduk dalam angka waktu tertentu.
2. Kepadatan penduduk adalah rasio banyaknya penduduk per kilometer persegi.
3. Rasio jenis kelamin adalah perbandingan antara penduduk laki-laki dan penduduk perempuan pada suatu wilayah dan waktu tertentu. Biasanya dinyatakan dengan banyaknya penduduk laki-laki untuk 100 penduduk perempuan.

1. *The growth rate of population is the number that show percentage of population growth within a specified period.*
2. *Population density is ratio of population per square kilometer.*
3. *Sex ratio is the ratio of males population to females population in a given area and time, usually expressed as the number of males for every 100 females.*

<https://sukabumikota.go.id>

**ULASAN**

Berdasarkan data hasil proyeksi penduduk, penduduk Kota Sukabumi berjumlah 356.410 jiwa. Kecamatan Cikole menjadi kecamatan yang memiliki jumlah penduduk terbanyak, sementara Kecamatan Baros memiliki jumlah penduduk terkecil. Laju pertumbuhan penduduk Kota Sukabumi tahun 2020-2022 sebesar 1,65 persen. Kecamatan Cibereum, Kecamatan Baros, dan Kecamatan Lembursitu memiliki laju pertumbuhan penduduk yang lebih tinggi dibandingkan dengan empat kecamatan lainnya. Hal ini dipengaruhi oleh kondisi geografis, dimana tiga kecamatan tersebut masih memiliki banyak area yang bisa dikembangkan sebagai wilayah pemukiman.

Tingkat kepadatan penduduk Kota Sukabumi tahun 2022 berdasarkan hasil proyeksi penduduk adalah sebesar 7.375 jiwa/km<sup>2</sup>. Jika dirinci menurut kecamatan, Citamiang adalah kecamatan terpadat dan Lembursitu menjadi kecamatan dengan tingkat kepadatan terendah. Di sisi lain rasio jenis kelamin penduduk Kota Sukabumi tahun 2022 berada di kisaran angka 101 yang berarti bahwa jumlah penduduk laki-laki lebih besar dibandingkan dengan jumlah penduduk perempuan.

**DESCRIPTION**

*Based on population projection data, the population of Sukabumi Municipality is 356.410 people. Cikole Subdistrict has the largest population, while Baros Subdistrict has the smallest population. The population growth rate of Sukabumi Municipality in 2020-2022 was 1,65 percent. Cibereum Subdistrict, Baros Subdistrict and Lembursitu Subdistrict have a higher population growth rate compared to the other four subdistricts. This is influenced by geographical conditions, where the three subdistricts still have many areas that can be developed as residential areas.*

*The population density of Sukabumi Municipality in 2022 based on the population projection data is 7,375 people / km<sup>2</sup>. In detail according to the subdistrict, Citamiang is the most populous subdistrict and Lembursitu is the subdistrict with the lowest density. On the other hand the sex ratio of the population of Sukabumi Municipality in 2022 is in the range of 101 which means that the number of male residents is greater than the total female population.*

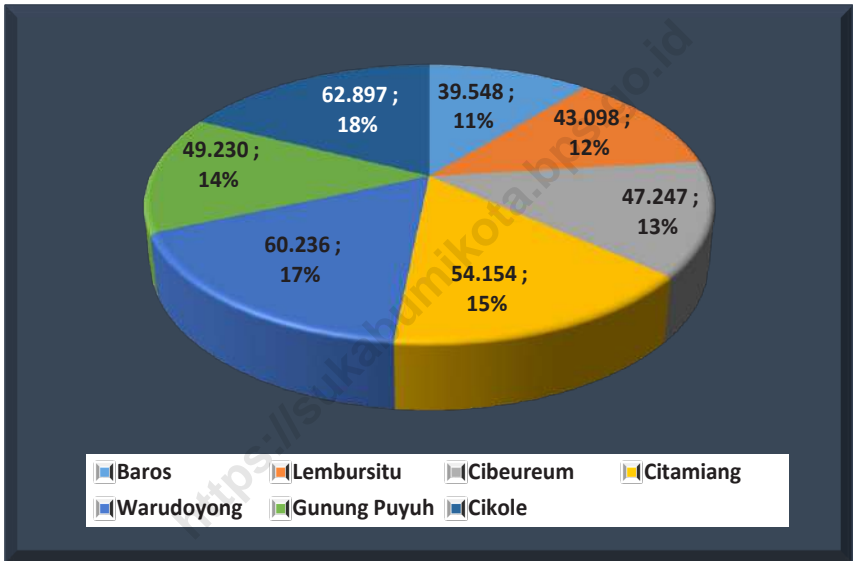
Dari segi ketenagakerjaan, persentase angkatan kerja terhadap jumlah penduduk usia kerja adalah sebesar 62,48 persen. Sementara persentase penduduk bekerja terhadap angkatan kerja adalah sebesar 91,17 persen.

*In terms of employment, the percentage of the labor force to the total working age population is 62,48 percent. While the percentage of the population working for the workforce is 91,17 percent.*

<https://sukabumikota.bps.go.id>

**Gambar** 3.1  
**Figures**

**Jumlah dan Distribusi Persentase Penduduk menurut Kecamatan, 2022**  
**Number and Percentage Distribution of Population by Subdistrict, 2022**

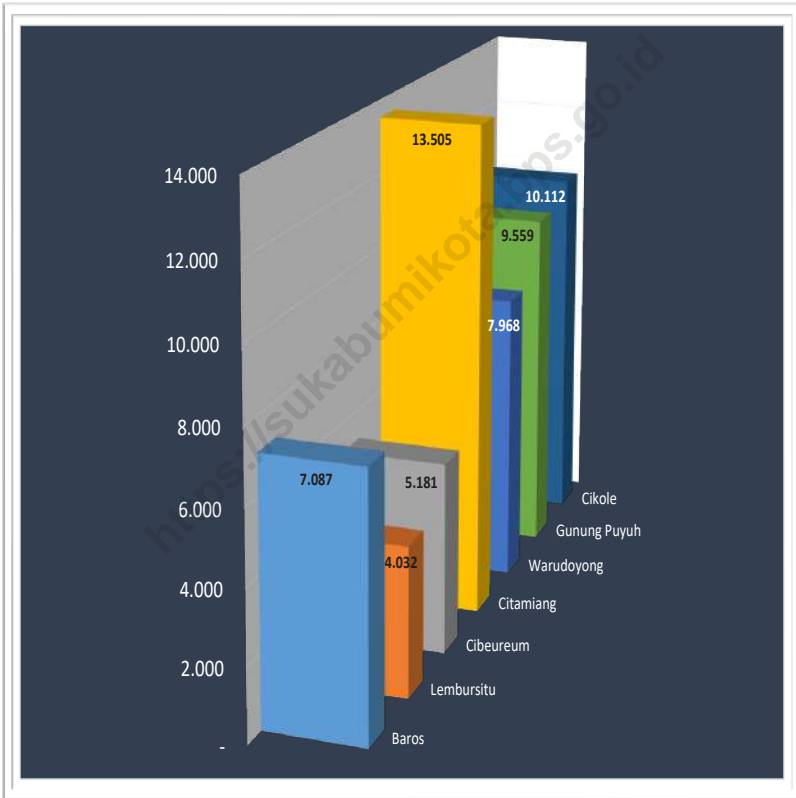


Sumber/Source : Hasil Proyeksi Penduduk Interim 2020–2023 (Pertengahan tahun/Juni)/The result of Interim Population Projection 2020–2023 (mid year/June)



**Gambar** 3.2  
**Figures**

**Kepadatan Penduduk Menurut Kecamatan, 2022**  
**Population Density by Subdistrict, 2022**



Sumber/Source : BPS dan Kementerian Dalam Negeri/BPS-Statistics Indonesia and Ministry of Home Affairs

**3.1 PENDUDUK  
POPULATION**

**Tabel 3.1.1 Penduduk, Laju Pertumbuhan Penduduk, Distribusi Persentase Penduduk, Kepadatan Penduduk, dan Rasio Jenis Kelamin Menurut Kecamatan di Kota Sukabumi, 2022**  
*Population, Population Growth Rate, Percentage Distribution of Population, Population Density, and Sex Ratio by Subdistrict in Sukabumi Municipality, 2022*

Kecamatan Subdistrict	Penduduk <sup>1</sup> Population	Laju Pertumbuhan Penduduk per Tahun 2020–2022 <sup>2</sup> Annual Population Growth Rate (%) 2020–2022
(1)	(2)	(3)
Baros	39 548	2,72
Lembursitu	43 098	2,28
Cibeureum	47 247	2,87
Citamiang	54 154	1,19
Warudoyong	60 236	1,22
Gunung Puyuh	49 230	1,11
Cikole	62 897	0,93
<b>Kota Sukabumi Sukabumi Municipality</b>	<b>356 410</b>	<b>1,65</b>

Lanjutan Tabel/*Continued Table* 3.1.1

<b>Kecamatan Subdistrict</b>	<b>Persentase Penduduk Percentage of Total Population</b>	<b>Kepadatan Penduduk per km<sup>2</sup> Population Density per sq.km</b>
(1)	(4)	(5)
Baros	11,10	7 087
Lembursitu	12,09	4 032
Cibeureum	13,26	5 181
Citamiang	15,19	13 505
Warudoyong	16,90	7 968
Gunung Puyuh	13,81	9 559
Cikole	17,65	10 112
<b>Kota Sukabumi Sukabumi Municipality</b>	<b>100,00</b>	<b>7 375</b>

Lanjutan Tabel/*Continued Table 3.1.1*

Kecamatan <i>Subdistrict</i>	Rasio Jenis Kelamin <i>Population Sex Ratio</i>
(1)	(6)
Baros	103
Lembursitu	99
Cibeureum	102
Citamiang	101
Warudoyong	103
Gunung Puyuh	103
Cikole	99
<b>Kota Sukabumi <i>Sukabumi Municipality</i></b>	<b>101</b>

Catatan/Note: <sup>1</sup> Hasil Proyeksi Penduduk Interim 2020–2023 (Pertengahan tahun/Juni)/*The result of Interim Population Projection 2020–2023 (mid year/June)*

<sup>2</sup> Laju pertumbuhan penduduk dihitung berdasarkan penduduk tahun 2020 (September) dibandingkan dengan penduduk tahun 2022 (Juni)/ *The growth rate refers to the change of the population in 2020 (September) to the population in 2022 (June)*

<sup>3</sup> Luas wilayah untuk penghitungan kepadatan penduduk berdasarkan data dari Bagian Pemerintahan Sekretariat Daerah Kota Sukabumi

Sumber/Source: BPS dan Kementerian Dalam Negeri/*BPS-Statistics Indonesia and Ministry of Home Affairs*

**Tabel 3.1.2** Jumlah Penduduk Menurut Kelompok Umur dan Jenis Kelamin di Kota Sukabumi, 2022  
*Population by Age Groups and Sex in Sukabumi Municipality, 2022*

Kelompok Umur <i>Age Groups</i>	Jenis Kelamin/Sex		Jumlah <i>Total</i>
	Laki-Laki <i>Male</i>	Perempuan <i>Female</i>	
(1)	(2)	(3)	(4)
0–4	15 836	14 803	30 639
5–9	14 122	13 564	27 686
10–14	14 815	13 916	28 731
15–19	15 283	14 467	29 750
20–24	14 805	14 341	29 146
25–29	14 717	14 231	28 948
30–34	14 229	13 684	27 913
35–39	13 711	13 428	27 139
40–44	12 838	12 454	25 292
45–49	11 306	11 339	22 645
50–54	10 372	10 936	21 308
55–59	9 078	9 439	18 517
60–64	7 177	7 321	14 498
65–69	5 344	5 875	11 219
70–74	3 074	3 476	6 550
75+	2 637	3 792	6 429
<b>Kota Sukabumi <i>Sukabumi Municipality</i></b>	<b>179 344</b>	<b>177 066</b>	<b>356 410</b>

Catatan/Note:

Sumber/Source: BPS Provinsi Jawa Barat, Proyeksi Penduduk 2020-2023

### 3.2 KETENAGAKERJAAN EMPLOYMENT

**Tabel 3.2.1** Jumlah Penduduk Berumur 15 Tahun Keatas Menurut Jenis Kegiatan Selama Seminggu yang Lalu dan Jenis Kelamin di Kota Sukabumi, 2022  
*Population Aged 15 Years and Over by Type of Activity During The Previous Week and Sex in Sukabumi Municipality, 2022*

Kegiatan Utama <i>Main Activity</i>	Jenis Kelamin/Sex		
	Laki-Laki <i>Male</i>	Perempuan <i>Female</i>	Jumlah <i>Total</i>
(1)	(2)	(3)	(4)
<b>I. Angkatan Kerja/<i>Economically Active</i></b>	<b>102 758</b>	<b>56 860</b>	<b>159 618</b>
1. Bekerja/ <i>Working</i>	92 865	52 657	145 522
2. Pengangguran Terbuka/ <i>Unemployment</i>	9 893	4 203	14 096
<b>II. Bukan Angkatan Kerja/<i>Economically Inactive</i></b>	<b>26 093</b>	<b>69 748</b>	<b>95 841</b>
1. Sekolah/ <i>Attending School</i>	10 788	11 092	21 880
2. Mengurus Rumah Tangga/ <i>Housekeeping</i>	6 553	54 175	60 728
3. Lainnya/ <i>Others</i>	8 752	4 481	13 233
<b>Jumlah/<i>Total</i></b>	<b>128 851</b>	<b>126 608</b>	<b>255 459</b>

Catatan/*Note*:

Sumber/*Source*: BPS, Survei Angkatan Kerja Nasional (Sakernas) Agustus/BPS-Statistics Indonesia, August National Labor Force Survey

**Tabel** 3.2.2  
**Table**

**Penduduk Berumur 15 Tahun ke Atas Menurut Pendidikan Tertinggi yang Ditamatkan dan Jenis Kegiatan Selama Seminggu yang Lalu di Kota Sukabumi, 2022**  
*Population 15 Years of Age and Over by Educational Attainment and Type of Activity During the Previous Week in Sukabumi Municipality, 2022*

Pendidikan Tertinggi yang Ditamatkan <sup>1</sup> <i>Educational Attainment<sup>1</sup></i>	Angkatan Kerja/ <i>Economically Active</i>			Persentase Bekerja terhadap Angkatan Kerja <i>Percentage of Working to Economically Active</i>
	Bekerja <i>Working</i>	Pengangguran <sup>2</sup> <i>Unemployment<sup>2</sup></i>	Jumlah Angkatan Kerja <i>Total of Economically Active</i>	
(1)	(2)	(3)	(4)	(5)
0	35 841	1 267	37 108	96,59
1	24 409	1 484	25 893	94,27
2	58 595	10 107	68 702	85,29
3	26 677	1 238	27 915	95,57
<b>Jumlah/Total</b>	<b>145 522</b>	<b>14 096</b>	<b>159 618</b>	<b>91,17</b>

Lanjutan Tabel/Continued Table 3.2.2

Pendidikan Tertinggi yang Ditamatkan <sup>1</sup> Educational Attainment <sup>1</sup>	Bukan Angkatan Kerja Not Economically Active	Jumlah Total	Persentase Angkatan Kerja terhadap Penduduk Usia Kerja Percentage of Economically Active to Working Age Population
(1)	(6)	(7)	(8)
0	29 376	66 484	55,81
1	28 375	54 268	47,71
2	30 790	99 492	69,05
3	7 300	35 215	79,27
<b>Jumlah/Total</b>	<b>95 841</b>	<b>255 459</b>	<b>62,48</b>

- Catatan/Note:
- <sup>1</sup> 0. ≤ Sekolah Dasar (SD)/≤ Primary School
  1. Sekolah Menengah Pertama/Junior High School
  2. Sekolah Menengah Atas/Senior High School
  3. Perguruan Tinggi/Collage
  - <sup>2</sup> 1. Mencari pekerjaan/Looking for work
  2. Mempersiapkan usaha/Establishing a new business/firm
  3. Merasa tidak mungkin mendapat pekerjaan/Hopeless of job
  4. Sudah punya pekerjaan tetapi belum mulai bekerja/Have a job in future start

Sumber/Source: BPS, Survei Angkatan Kerja Nasional (Sakernas) Agustus/BPS-Statistics Indonesia, August National Labor Force Survey



**Tabel**  
**Table** 3.2.3

**Penduduk Berumur 15 Tahun Ke Atas yang Bekerja Selama Seminggu yang Lalu Menurut Status Pekerjaan Utama dan Jenis Kelamin di Kota Sukabumi, 2022**  
**Population 15 Years of Age and Over who Worked During The Previous Week by Main Employment Status and Sex in Sukabumi Municipality, 2022**

<b>Status Pekerjaan Utama</b> <b>Main Employment Status</b>	<b>Laki-Laki</b> <b>Male</b>	<b>Perempuan</b> <b>Female</b>	<b>Jumlah</b> <b>Total</b>
(1)	(2)	(3)	(4)
Berusaha sendiri <i>Own account worker</i>	24 640	12 442	37 082
Berusaha dibantu buruh tidak tetap/buruh tidak dibayar <i>Employer assisted by temporary worker/unpaid worker</i>	6 049	4 442	10 491
Berusaha dibantu buruh tetap/buruh dibayar <i>Employer assisted by permanent worker/paid worker</i>	3 217	749	3 966
Buruh/Karyawan/Pegawai/ <i>Employee</i>	47 341	26 723	74 064
Pekerja bebas <i>Casual worker</i>	9 351	1 946	11 297
Pekerja keluarga/tak dibayar <i>Family worker/unpaid worker</i>	2 267	6 355	8 622
<b>Jumlah/Total</b>	<b>92 865</b>	<b>52 657</b>	<b>145 522</b>


Catatan/Note: ...

Sumber/Source: BPS, Survei Angkatan Kerja Nasional (Sakernas) Agustus/BPS-Statistics Indonesia, August National Labor Force Survey



## SOSIAL DAN KESEJAHTERAAN RAKYAT SOCIAL AND WELFARE

### Jumlah Sekolah Dibawah Kemendikbud 2022



SD : 123  
SMP : 48  
SMA/SMK : 48



### Jumlah Fasilitas Kesehatan 2022

- Rumah Sakit Umum : 6
- Rumah Sakit Khusus : 0
- Puskesmas Rawat Inap : 0
- Puskesmas Non Rawat Inap : 15



Masjid  
433



Mushalla/  
Langgar  
685



Gereja  
15



Vihara  
2



Pura  
1



**PENJELASAN TEKNIS**

1. Tidak/belum pernah sekolah adalah mereka yang tidak pernah atau belum pernah terdaftar dan tidak pernah atau belum pernah aktif mengikuti pendidikan di suatu jenjang pendidikan formal, termasuk juga yang tamat/belum tamat taman kanak-kanak tetapi tidak melanjutkan ke sekolah dasar.
2. Masih bersekolah adalah mereka yang terdaftar dan aktif mengikuti pendidikan formal atau nonformal (Paket A,B,C, atau C), baik pendidikan dasar, menengah maupun pendidikan tinggi. Bagi mahasiswa yang sedang cuti dianggap masih sekolah
3. Tidak bersekolah lagi adalah mereka yang pernah terdaftar dan aktif mengikuti pendidikan formal atau nonformal (Paket A, B, atau C), tetapi pada saat pencacahan tidak lagi terdaftar dan tidak aktif mengikuti pendidikan.
4. Bencana alam adalah peristiwa atau serangkaian peristiwa yang mengancam dan mengganggu kehidupan/ penghidupan masyarakat yang disebabkan oleh faktor alam, antara lain berupa gempa bumi, tsunami, gunung meletus, banjir, kekeringan, angin topan, dan tanah longsor, sehingga mengakibatkan kerugian materi maupun non-materi.

**TECHNICAL NOTES**

1. *Not/never attending school is someone who has never attended or never been registered in a formal education, such as primary, secondary, and tertiary education, including those who just completed kindergarten are considered as never attended school*
2. *Attending school is someone who is currently attending primary, secondary, or tertiary education, including package A, B, or C. College student who postpones his/her study is considered as attending school.*
3. *Not attending school anymore is someone who had enrolled and participated in formal or non-formal education in the past, including package A,B, or C, but currently does not attend school.*
4. *Natural disaster is an event or series of events that threaten and disrupt the lives and livelihoods caused by natural factors, such as: earthquake, tsunami, volcanic eruption, flood, flash flood, drought, typhoon/ cyclone, and landslide, so it can lead to result in loss of material and nonmaterial.*

**ULASAN**

Fasilitas pendidikan merupakan hal yang sangat penting dalam menunjang kehidupan. Jumlah dan karakteristik penduduk turut mempengaruhi jumlah dan jenis sekolah yang dibutuhkan masyarakat. Pada tahun 2022 jumlah sekolah SD sebanyak 123 sekolah, SMP sebanyak 48 sekolah, dan SMA/SMK sebanyak 48 sekolah. Dari sejumlah 33 kelurahan yang ada di Kota Sukabumi, semua kelurahan memiliki fasilitas sekolah setara SD, 28 kelurahan memiliki fasilitas sekolah setara SMP, 23 kelurahan memiliki fasilitas sekolah SMA/MA, 19 kelurahan memiliki fasilitas sekolah SMK dan 13 kelurahan memiliki fasilitas perguruan tinggi.

Selain pendidikan, kesehatan juga merupakan faktor primer penunjang kehidupan manusia. Pada tahun 2021, ada sejumlah 6 kelurahan di Kota Sukabumi yang memiliki fasilitas rumah sakit, 12 kelurahan memiliki fasilitas poliklinik, 15 kelurahan memiliki fasilitas puskesmas, 17 kelurahan memiliki fasilitas puskesmas pembantu dan 21 kelurahan memiliki fasilitas apotek.

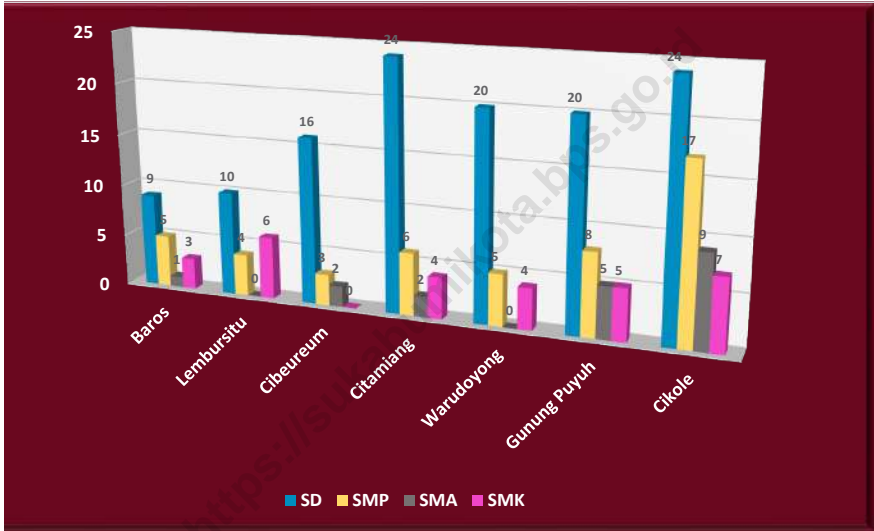
**DESCRIPTION**

*Educational facilities are very important in supporting life. The number and characteristics of the population also influence the number and types of schools needed by the community. In 2022 the number of elementary school was 123 schools, 48 junior high schools, and 48 senior/ vocational high schools. Of the 33 kelurahan in Sukabumi Municipality, all kelurahan have school facilities equivalent to SD, 28 kelurahan have school facilities equivalent to SMP, 23 kelurahan have SMA / MA school facilities, 19 kelurahan have SMK school facilities and 13 kelurahan have college facilities.*

*In addition to education, health is also a primary factor supporting human life. In 2021, there were 6 kelurahan in Sukabumi Municipality that had hospital facilities, 12 kelurahan had polyclinic facilities, 15 kelurahan had puskesmas facilities, 17 kelurahan had puskesmas supporting facilities and 21 kelurahan had pharmacy facilities.*

**Gambar** 4.1  
**Figures**

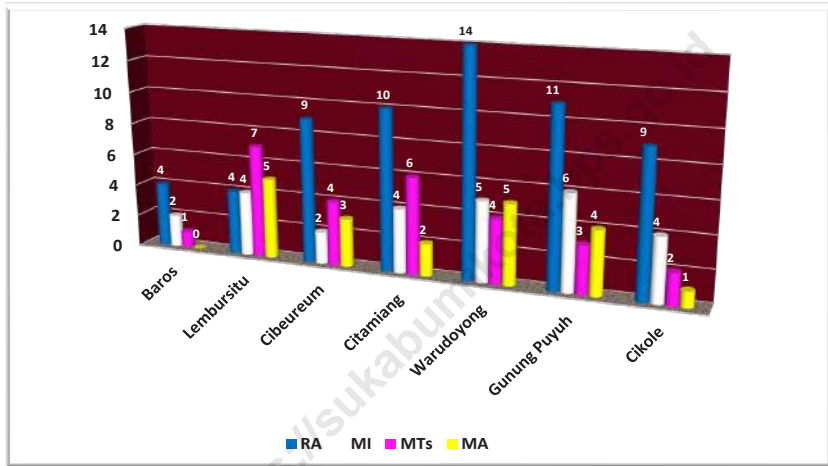
**Jumlah Sekolah dibawah Kementerian Pendidikan dan Kebudayaan menurut Jenjang dan Kecamatan, 2022/2023**  
**Number of Schools under The Ministry of Education and Culture by Level and Subdistrict, 2022/2023**



Sumber/Source : Kementerian Pendidikan dan Kebudayaan, Data Semester Ganji  
Ministry of Educations and Culture, Odd Semester Data

**Gambar** 4.2  
**Figures**

**Jumlah Sekolah dibawah Kementerian Agama menurut Jenjang dan Kecamatan, 2021/2022**  
**Number of Schools under The Ministry of Religion Affairs by Level and Subdistrict, 2021/2022**



Sumber/Source : Kementerian Agama, Data Semester Ganjil  
Ministry of Religious Affairs, Odd Semester Data



#### 4.1 PENDIDIKAN EDUCATION

**Tabel 4.1.1** Jumlah Sekolah, Guru, dan Murid Taman Kanak-Kanak (TK) di Bawah Kementerian Pendidikan dan Kebudayaan Menurut Kecamatan di Kota Sukabumi, 2020/2021 dan 2021/2022  
*Number of Schools, Teachers, and Pupils in Kindergarten Under The Ministry of Education and Culture by Subdistrict in Sukabumi Municipality, 2020/2021 and 2021/2022*

Kecamatan Subdistrict	Sekolah/Schools					
	Negeri/Public		Swasta/Private		Jumlah/Total	
	2020/2021	2021/2022	2020/2021	2021/2022	2020/2021	2021/2022
(1)	(2)	(3)	(4)	(5)	(6)	(7)
Baros	1	1	4	5	5	6
Lembursitu	1	1	3	3	4	4
Cibeureum	1	1	2	2	3	3
Citamiang	-	-	7	7	7	7
Warudoyong	-	-	11	11	11	11
Gunung Puyuh	-	-	10	11	10	11
Cikole	-	-	20	20	20	20
<b>Kota Sukabumi Sukabumi Municipality</b>	<b>3</b>	<b>3</b>	<b>57</b>	<b>59</b>	<b>60</b>	<b>62</b>

Lanjutan Tabel/*Continued Table 4.1.1*

Kecamatan <i>Subdistrict</i>	Guru <sup>1</sup> / <i>Teachers</i> <sup>1</sup>					
	Negeri/ <i>Public</i>		Swasta/ <i>Private</i>		Jumlah/ <i>Total</i>	
	2020/2021	2021/2022	2020/2021	2021/2022	2020/2021	2021/2022
(1)	(8)	(9)	(10)	(11)	(12)	(13)
Baros	13	12	17	18	30	30
Lembursitu	12	11	14	14	26	25
Cibeureum	6	5	20	16	26	21
Citamiang	-	-	25	24	25	24
Warudoyong	-	-	49	45	49	45
Gunung Puyuh	-	-	58	58	58	58
Cikole	-	-	130	109	130	109
<b>Kota Sukabumi <i>Sukabumi Municipality</i></b>	<b>31</b>	<b>28</b>	<b>313</b>	<b>284</b>	<b>344</b>	<b>312</b>

Lanjutan Tabel/*Continued Table 4.1.1*

Kecamatan Subdistrict	Murid/Students					
	Negeri/Public		Swasta/Private		Jumlah/Total	
	2020/2021	2021/2022	2020/2021	2021/2022	2020/2021	2021/2022
(1)	(14)	(15)	(16)	(17)	(18)	(19)
Baros	120	95	116	99	236	194
Lembursitu	120	114	108	90	228	204
Cibeureum	75	70	142	94	217	164
Citamiang	-	-	217	160	217	160
Warudoyong	-	-	351	294	351	294
Gunung Puyuh	-	-	457	416	457	416
Cikole	-	-	816	647	816	647
<b>Kota Sukabumi Sukabumi Municipality</b>	<b>315</b>	<b>279</b>	<b>2 207</b>	<b>1 800</b>	<b>2 522</b>	<b>2 079</b>

Catatan/Note: <sup>1</sup> Jumlah guru termasuk kepala sekolah dan guru/*The total of teachers including headmaster and teacher*

Sumber/Source: Kementerian Pendidikan dan Kebudayaan, Data Semester Ganjil/*Ministry of Educations and Culture, Odd Semester Data*

**Tabel**  
**Table 4.1.2**

**Jumlah Sekolah, Guru, dan Murid Raudatul Athfal (RA) di Bawah Kementerian Agama Menurut Kecamatan di Kota Sukabumi, 2021/2022 dan 2022/2023**  
**Number of Schools, Teachers, and Pupils in Raudatul Athfal (RA) Under The Ministry of Religious Affairs by Subdistrict in Sukabumi Municipality, 2021/2022 and 2022/2023**

Kecamatan Subdistrict	Sekolah/Schools		Guru/Teachers		Murid/Pupils	
	2021/2022	2022/2023	2021/2022	2022/2023	2021/2022	2022/2023
(1)	(2)	(3)	(4)	(5)	(6)	(7)
Baros	4	4	17	20	124	162
Lembursitu	4	4	21	22	159	213
Cibeureum	9	9	31	35	307	318
Citamiang	10	10	46	44	388	365
Warudoyong	14	14	47	56	368	412
Gunung Puyuh	11	11	44	48	300	309
Cikole	9	9	38	39	320	334
<b>Kota Sukabumi Sukabumi Municipality</b>	<b>61</b>	<b>61</b>	<b>244</b>	<b>264</b>	<b>1 966</b>	<b>2 113</b>

Catatan/Note: Seluruh Raudatul Athfal (RA) berstatus swasta/All Raudatul Athfal (RA) are private

Sumber/Source: Kementerian Agama, Data Semester Ganjil/Ministry of Religious Affairs, Odd Semester Data

**Tabel** 4.1.3  
**Table**

**Jumlah Sekolah, Guru, dan Murid Sekolah Dasar (SD) di Bawah Kementerian Pendidikan dan Kebudayaan Menurut Kecamatan di Kota Sukabumi, 2021/2022 dan 2022/2023**

*Number of Schools, Teachers, and Pupils in Primary Schools Under The Ministry of Education and Culture by Subdistrict in Sukabumi Municipality, 2021/2022 and 2022/2023*

Kecamatan Subdistrict	Sekolah/Schools					
	Negeri/Public		Swasta/Private		Jumlah/Total	
	2021/2022	2022/2023	2021/2022	2022/2023	2021/2022	2022/2023
(1)	(2)	(3)	(4)	(5)	(6)	(7)
Baros	7	7	1	2	8	9
Lembursitu	9	9	1	1	10	10
Cibeureum	13	13	3	3	16	16
Citamiang	21	21	3	3	24	24
Warudoyong	18	18	1	2	19	20
Gunung Puyuh	17	16	4	4	21	20
Cikole	15	15	9	9	24	24
<b>Kota Sukabumi Sukabumi Municipality</b>	<b>100</b>	<b>99</b>	<b>22</b>	<b>24</b>	<b>122</b>	<b>123</b>

Lanjutan Tabel/*Continued Table* 4.1.3

Kecamatan Subdistrict	Guru <sup>1</sup> /Teachers <sup>1</sup>					
	Negeri/Public		Swasta/Private		Jumlah/Total	
	2021/2022	2022/2023	2021/2022	2022/2023	2021/2022	2022/2023
(1)	(8)	(9)	(10)	(11)	(12)	(13)
Baros	139	135	34	27	173	162
Lembursitu	129	144	2	6	131	150
Cibeureum	156	165	80	71	236	236
Citamiang	274	279	33	27	307	306
Warudoyong	217	227	14	24	231	251
Gunung Puyuh	193	192	60	62	253	254
Cikole	237	242	157	153	394	395
<b>Kota Sukabumi Sukabumi Municipality</b>	<b>1 345</b>	<b>1 384</b>	<b>380</b>	<b>370</b>	<b>1 725</b>	<b>1 754</b>

Lanjutan Tabel/*Continued Table 4.1.3*

Kecamatan Subdistrict	Murid/Students					
	Negeri/Public		Swasta/Private		Jumlah/Total	
	2021/2022	2022/2023	2021/2022	2022/2023	2021/2022	2022/2023
(1)	(14)	(15)	(16)	(17)	(18)	(19)
Baros	2 994	2 965	663	662	3 657	3 627
Lembursitu	2 800	2 812	107	138	2 907	2 950
Cibeureum	3 055	3 154	1 384	1 432	4 439	4 586
Citamiang	5 665	5 354	565	579	6 230	5 933
Warudoyong	4 473	4 297	116	183	4 589	4 480
Gunung Puyuh	3 105	2 993	925	1 051	4 030	4 044
Cikole	4 948	4 882	2 051	1 995	6 999	6 877
<b>Kota Sukabumi Sukabumi Municipality</b>	<b>27 040</b>	<b>26 457</b>	<b>5 811</b>	<b>6 040</b>	<b>32 851</b>	<b>32 497</b>

Catatan/Note: <sup>1</sup> Jumlah guru termasuk kepala sekolah dan guru/*The total of teachers including headmaster and teacher*

Sumber/Source: Kementerian Pendidikan dan Kebudayaan, Data Semester Ganjil/*Ministry of Educations and Culture, Odd Semester Data*

**Tabel**  
**Table** 4.1.4

**Jumlah Sekolah, Guru, dan Murid Madrasah Ibtidaiyah (MI) di Bawah Kementerian Agama Menurut Kecamatan Menurut Kecamatan di Kota Sukabumi, 2021/2022 dan 2022/2023**

**Number of Schools, Teachers, and Pupils in Madrasah Ibtidaiyah (MI) Under The Ministry of Religious Affairs by Subdistrict in Sukabumi Municipality, 2021/2022 and 2022/2023**

Kecamatan Subdistrict	Sekolah/Schools					
	Negeri/Public		Swasta/Private		Jumlah/Total	
	2021/2022	2022/2023	2021/2022	2022/2023	2021/2022	2022/2023
(1)	(2)	(3)	(4)	(5)	(6)	(7)
Baros	-	-	2	2	2	2
Lembursitu	-	-	4	4	4	4
Cibeureum	-	-	2	2	2	2
Citamiang	-	-	4	4	4	4
Warudoyong	-	-	5	5	5	5
Gunung Puyuh	1	1	5	5	6	6
Cikole	-	-	4	4	4	4
<b>Kota Sukabumi Sukabumi Municipality</b>	<b>1</b>	<b>1</b>	<b>26</b>	<b>26</b>	<b>27</b>	<b>27</b>



Lanjutan Tabel/*Continued Table* 4.1.4

Kecamatan <i>Subdistrict</i>	Guru /Teachers					
	Negeri/ <i>Public</i>		Swasta/ <i>Private</i>		Jumlah/ <i>Total</i>	
	2021/2022	2022/2023	2021/2022	2022/2023	2021/2022	2022/2023
(1)	(8)	(9)	(10)	(11)	(12)	(13)
Baros	-	-	20	21	20	21
Lembursitu	-	-	54	56	54	56
Cibeureum	-	-	18	17	18	17
Citamiang	-	-	40	43	40	43
Warudoyong	-	-	39	48	39	48
Gunung Puyuh	12	13	39	42	51	55
Cikole	-	-	32	34	32	34
<b>Kota Sukabumi <i>Sukabumi Municipality</i></b>	<b>12</b>	<b>13</b>	<b>242</b>	<b>261</b>	<b>254</b>	<b>274</b>

Lanjutan Tabel/*Continued Table 4.1.4*

Kecamatan Subdistrict	Murid/Students					
	Negeri/Public		Swasta/Private		Jumlah/Total	
	2021/2022	2022/2023	2021/2022	2022/2023	2021/2022	2022/2023
(1)	(14)	(15)	(16)	(17)	(18)	(19)
Baros	-	-	518	567	518	567
Lembursitu	-	-	1 230	1 233	1 230	1 233
Cibeureum	-	-	225	260	225	260
Citamiang	-	-	663	693	663	693
Warudoyong	-	-	688	749	688	749
Gunung Puyuh	379	390	678	685	1 057	1 075
Cikole	-	-	811	786	811	786
<b>Kota Sukabumi Sukabumi Municipality</b>	<b>379</b>	<b>390</b>	<b>4 813</b>	<b>4 973</b>	<b>5 192</b>	<b>5 363</b>

Catatan/Note:

Sumber/Source: Kementerian Agama, EMIS, data semester ganjil laporan sampai dengan 31 Desember 2022/ Ministry of Religious Affairs, EMIS, odd semester report data up to 31 Desember 2022

**Tabel**  
**Table** 4.1.5

**Jumlah Sekolah, Guru, dan Murid Sekolah Menengah Pertama (SMP) di Bawah Kementerian Pendidikan dan Kebudayaan Menurut Kecamatan di Kota Sukabumi, 2021/2022 dan 2022/2023**  
**Number of Schools, Teachers, and Pupils in Junior High Schools Under The Ministry of Education and Culture by Subdistrict in Sukabumi Municipality, 2021/2022 and 2022/2023**

Kecamatan Subdistrict	Sekolah/Schools					
	Negeri/Public		Swasta/Private		Jumlah/Total	
	2021/2022	2022/2023	2021/2022	2022/2023	2021/2022	2022/2023
(1)	(2)	(3)	(4)	(5)	(6)	(7)
Baros	1	1	4	4	5	5
Lembursitu	1	1	3	3	4	4
Cibeureum	1	1	2	2	3	3
Citamiang	3	3	3	3	6	6
Warudoyong	4	4	2	1	6	5
Gunung Puyuh	1	1	5	7	6	8
Cikole	5	5	12	12	17	17
<b>Kota Sukabumi Sukabumi Municipality</b>	<b>16</b>	<b>16</b>	<b>31</b>	<b>32</b>	<b>47</b>	<b>48</b>

Lanjutan Tabel/*Continued Table* 4.1.5

Kecamatan Subdistrict	Guru <sup>1</sup> /Teachers <sup>1</sup>					
	Negeri/ <i>Public</i>		Swasta/ <i>Private</i>		Jumlah/ <i>Total</i>	
	2021/2022	2022/2023	2021/2022	2022/2023	2021/2022	2022/2023
(1)	(8)	(9)	(10)	(11)	(12)	(13)
Baros	30	31	40	39	70	70
Lembursitu	30	33	41	38	71	71
Cibeureum	38	36	14	17	52	53
Citamiang	102	106	25	21	127	127
Warudoyong	113	114	20	10	133	124
Gunung Puyuh	39	39	68	73	107	112
Cikole	202	211	117	111	319	322
<b>Kota Sukabumi Sukabumi Municipality</b>	<b>554</b>	<b>570</b>	<b>325</b>	<b>309</b>	<b>879</b>	<b>879</b>

Lanjutan Tabel/*Continued Table 4.1.5*

Kecamatan Subdistrict	Murid/Students					
	Negeri/Public		Swasta/Private		Jumlah/Total	
	2021/2022	2022/2023	2021/2022	2022/2023	2021/2022	2022/2023
(1)	(14)	(15)	(16)	(17)	(18)	(19)
Baros	740	744	393	376	1 133	1 120
Lembursitu	709	713	383	327	1 092	1 040
Cibeureum	653	603	141	134	794	737
Citamiang	2 196	2 229	166	112	2 362	2 341
Warudoyong	2 012	1 995	112	78	2 124	2 073
Gunung Puyuh	919	839	819	868	1 738	1 707
Cikole	4 789	4 933	1 011	960	5 800	5 893
<b>Kota Sukabumi Sukabumi Municipality</b>	<b>12 018</b>	<b>12 056</b>	<b>3 025</b>	<b>2 855</b>	<b>15 043</b>	<b>14 911</b>

Catatan/Note: <sup>1</sup> Jumlah guru termasuk kepala sekolah dan guru/*The total of teachers including headmaster and teacher*

Sumber/Source: Kementerian Pendidikan dan Kebudayaan, Data Semester Ganjil/*Ministry of Educations and Culture, Odd Semester Data*

**Tabel**  
**Table** 4.1.6

**Jumlah Sekolah, Guru, dan Murid Madrasah Tsanawiyah (MTs) di Bawah Kementerian Agama Menurut Kecamatan di Kota Sukabumi, 2021/2022 dan 2022/2023**  
**Number of Schools, Teachers, and Pupils in Madrasah Tsanawiyah (MTs) Under The Ministry of Religious Affairs by Subdistrict in Sukabumi Municipality , 2021/2022 and 2022/2023**

Kecamatan Subdistrict	Sekolah/Schools					
	Negeri/Public		Swasta/Private		Jumlah/Total	
	2021/2022	2022/2023	2021/2022	2022/2023	2021/2022	2022/2023
(1)	(2)	(3)	(4)	(5)	(6)	(7)
Baros	-	-	1	1	1	1
Lembursitu	-	-	7	7	7	7
Cibeureum	-	-	4	4	4	4
Citamiang	1	1	5	5	6	6
Warudoyong	-	-	4	4	4	4
Gunung Puyuh	-	-	3	3	3	3
Cikole	-	-	2	2	2	2
<b>Kota Sukabumi Sukabumi Municipality</b>	<b>1</b>	<b>1</b>	<b>26</b>	<b>26</b>	<b>27</b>	<b>27</b>

Lanjutan Tabel/*Continued Table 4.1.6*

Kecamatan Subdistrict	Guru /Teachers					
	Negeri/Public		Swasta/Private		Jumlah/Total	
	2021/2022	2022/2023	2021/2022	2022/2023	2021/2022	2022/2023
(1)	(8)	(9)	(10)	(11)	(12)	(13)
Baros	-	-	8	13	8	13
Lembursitu	-	-	86	93	86	93
Cibeureum	-	-	38	45	38	45
Citamiang	54	53	49	64	103	117
Warudoyong	-	-	41	50	41	50
Gunung Puyuh	-	-	55	60	55	60
Cikole	-	-	15	15	15	15
<b>Kota Sukabumi Sukabumi Municipality</b>	<b>54</b>	<b>53</b>	<b>292</b>	<b>340</b>	<b>346</b>	<b>393</b>

Lanjutan Tabel/Continued Table 4.1.6

Kecamatan Subdistrict	Murid/Students					
	Negeri/Public		Swasta/Private		Jumlah/Total	
	2021/2022	2022/2023	2021/2022	2022/2023	2021/2022	2022/2023
(1)	(14)	(15)	(16)	(17)	(18)	(19)
Baros	-	-	89	56	89	56
Lembursitu	-	-	1 126	1 021	1 126	1 021
Cibeureum	-	-	636	735	636	735
Citamiang	671	675	443	473	1 114	1 148
Warudoyong	-	-	396	489	396	489
Gunung Puyuh	-	-	579	575	579	575
Cikole	-	-	134	118	134	118
<b>Kota Sukabumi Sukabumi Municipality</b>	<b>671</b>	<b>675</b>	<b>3 403</b>	<b>3 467</b>	<b>4 074</b>	<b>4 142</b>

Catatan/Note:

Sumber/Source: Kementerian Agama, EMIS, data semester ganjil laporan sampai dengan 31 Desember 2022/ Ministry of Religious Affairs, EMIS, odd semester report data up to 31 Desember 2022



**Tabel**  
**Table** 4.1.7

**Jumlah Sekolah, Guru, dan Murid Sekolah Menengah Atas (SMA) di Bawah Kementerian Pendidikan dan Kebudayaan Menurut Kecamatan di Kota Sukabumi, 2021/2022 dan 2022/2023**  
**Number of Schools, Teachers, and Pupils in Senior High Schools Under The Ministry of Education and Culture by Subdistrict in Sukabumi Municipality, 2021/2022 and 2022/2023**

Kecamatan Subdistrict	Sekolah/Schools					
	Negeri/Public		Swasta/Private		Jumlah/Total	
	2021/2022	2022/2023	2021/2022	2022/2023	2021/2022	2022/2023
(1)	(2)	(3)	(4)	(5)	(6)	(7)
Baros	-	-	1	1	1	1
Lembursitu	-	-	-	-	-	-
Cibeureum	1	1	1	1	2	2
Citamiang	1	1	1	1	2	2
Warudoyong	-	-	-	-	-	-
Gunung Puyuh	1	1	4	4	5	5
Cikole	2	2	7	7	9	9
<b>Kota Sukabumi Sukabumi Municipality</b>	<b>5</b>	<b>5</b>	<b>14</b>	<b>14</b>	<b>19</b>	<b>19</b>

Lanjutan Tabel/*Continued Table 4.1.7*

Kecamatan Subdistrict	Guru <sup>1</sup> /Teachers <sup>1</sup>					
	Negeri/Public		Swasta/Private		Jumlah/Total	
	2021/2022	2022/2023	2021/2022	2022/2023	2021/2022	2022/2023
(1)	(8)	(9)	(10)	(11)	(12)	(13)
Baros	-	-	4	10	4	10
Lembursitu	-	-	-	-	-	-
Cibeureum	51	61	3	6	54	67
Citamiang	71	80	6	6	77	86
Warudoyong	-	-	-	-	-	-
Gunung Puyuh	53	56	52	59	105	115
Cikole	130	140	89	90	219	230
<b>Kota Sukabumi Sukabumi Municipality</b>	<b>305</b>	<b>337</b>	<b>154</b>	<b>171</b>	<b>459</b>	<b>508</b>

Lanjutan Tabel/*Continued Table 4.1.7*

Kecamatan Subdistrict	Murid/Students					
	Negeri/Public		Swasta/Private		Jumlah/Total	
	2021/2022	2022/2023	2021/2022	2022/2023	2021/2022	2022/2023
(1)	(14)	(15)	(16)	(17)	(18)	(19)
Baros	-	-	243	116	243	116
Lembursitu	-	-	-	-	-	-
Cibeureum	1 101	1 277	42	25	1 143	1 302
Citamiang	1 394	1 417	32	83	1 426	1 500
Warudoyong	-	-	-	-	-	-
Gunung Puyuh	1 272	1 263	617	500	1 889	1 763
Cikole	2 549	2 645	868	917	3 417	3 562
<b>Kota Sukabumi Sukabumi Municipality</b>	<b>6 316</b>	<b>6 602</b>	<b>1 802</b>	<b>1 641</b>	<b>8 118</b>	<b>8 243</b>

Catatan/Note: <sup>1</sup> Jumlah guru termasuk kepala sekolah dan guru/*The total of teachers including headmaster and teacher*

Sumber/Source: Kementerian Pendidikan dan Kebudayaan, Data Semester Ganjil/*Ministry of Educations and Culture, Odd Semester Data*

**Tabel**  
**Table 4.1.8**

**Jumlah Sekolah, Guru, dan Murid Sekolah Menengah Kejuruan (SMK) di Bawah Kementerian Pendidikan dan Kebudayaan Menurut Kecamatan di Kota Sukabumi, 2021/2022 dan 2022/2023**  
***Number of Schools, Teachers, and Pupils in Vocational High Schools Under The Ministry of Education and Culture by Subdistrict in Sukabumi Municipality, 2021/2022 and 2022/2023***

Kecamatan Subdistrict	Sekolah/Schools					
	Negeri/Public		Swasta/Private		Jumlah/Total	
	2021/2022	2022/2023	2021/2022	2022/2023	2021/2022	2022/2023
(1)	(2)	(3)	(4)	(5)	(6)	(7)
Baros	-	-	3	3	3	3
Lembursitu	1	1	5	5	6	6
Cibeureum	-	-	-	-	-	-
Citamiang	1	1	3	3	4	4
Warudoyong	-	-	4	4	4	4
Gunung Puyuh	-	-	5	5	5	5
Cikole	2	2	5	5	7	7
<b>Kota Sukabumi Sukabumi Municipality</b>	<b>4</b>	<b>4</b>	<b>25</b>	<b>25</b>	<b>29</b>	<b>29</b>

Lanjutan Tabel/*Continued Table* 4.1.8

Kecamatan Subdistrict	Guru <sup>1</sup> /Teachers <sup>1</sup>					
	Negeri/Public		Swasta/Private		Jumlah/Total	
	2021/2022	2022/2023	2021/2022	2022/2023	2021/2022	2022/2023
(1)	(8)	(9)	(10)	(11)	(12)	(13)
Baros	-	-	29	25	29	25
Lembursitu	56	74	60	55	116	129
Cibeureum	-	-	-	-	-	-
Citamiang	60	66	89	80	149	146
Warudoyong	-	-	45	41	45	41
Gunung Puyuh	-	-	97	91	97	91
Cikole	167	165	110	114	277	279
<b>Kota Sukabumi Sukabumi Municipality</b>	<b>283</b>	<b>305</b>	<b>430</b>	<b>406</b>	<b>713</b>	<b>711</b>

Lanjutan Tabel/*Continued Table* 4.1.8

Kecamatan Subdistrict	Murid/Students					
	Negeri/Public		Swasta/Private		Jumlah/Total	
	2021/2022	2022/2023	2021/2022	2022/2023	2021/2022	2022/2023
(1)	(14)	(15)	(16)	(17)	(18)	(19)
Baros	-	-	378	321	378	321
Lembursitu	1 470	1 388	1 285	1 238	2 755	2 626
Cibeureum	-	-	-	-	-	-
Citamiang	1 290	1 325	1 463	1 186	2 753	2 511
Warudoyong	-	-	534	412	534	412
Gunung Puyuh	-	-	709	553	709	553
Cikole	3 332	3 296	1 523	1 090	4 855	4 386
<b>Kota Sukabumi Sukabumi Municipality</b>	<b>6 092</b>	<b>6 009</b>	<b>5 892</b>	<b>4 800</b>	<b>11 984</b>	<b>10 809</b>

Catatan/*Note*: 1 Guru yang mengajar di 2 sekolah atau lebih dihitung di masing-masing sekolah. Jumlah guru termasuk kepala sekolah dan guru/*The teacher who taught in two schools or more counted in every school. The total of teachers including headmaster and teacher*

Sumber/*Source*: Kementerian Pendidikan dan Kebudayaan, Sistem Data Pokok Pendidikan, data semester ganjil laporan sampai dengan 2021/*Ministry of Educations and Culture, Basic Education Data System, odd semester report data up to 2021*

**Tabel**  
**Table 4.1.9**

**Jumlah Sekolah, Guru, dan Murid Madrasah Aliyah (MA) di Bawah Kementerian Agama Menurut Kecamatan di Kota Sukabumi, 2021/2022 dan 2022/2023**  
**Number of Schools, Teachers, and Pupils in Madrasah Aliyah (MA) Under the Ministry of Religious Affairs by Subdistrict in Sukabumi Municipality, 2021/2022 and 2022/2023**

Kecamatan Subdistrict	Sekolah/Schools					
	Negeri/Public		Swasta/Private		Jumlah/Total	
	2021/2022	2022/2023	2021/2022	2022/2023	2021/2022	2022/2023
(1)	(2)	(3)	(4)	(5)	(6)	(7)
Baros	-	-	-	-	-	-
Lembursitu	-	-	5	5	5	5
Cibeureum	-	-	3	3	3	3
Citamiang	1	1	1	1	2	2
Warudoyong	1	1	4	4	5	5
Gunung Puyuh	-	-	4	4	4	4
Cikole	-	-	1	1	1	1
<b>Kota Sukabumi Sukabumi Municipality</b>	<b>2</b>	<b>2</b>	<b>18</b>	<b>18</b>	<b>20</b>	<b>20</b>

Lanjutan Tabel/Continued Table 4.1.9

Kecamatan Subdistrict	Guru <sup>1</sup> /Teachers <sup>1</sup>					
	Negeri/Public		Swasta/Private		Jumlah/Total	
	2021/2022	2022/2023	2021/2022	2022/2023	2021/2022	2022/2023
(1)	(8)	(9)	(10)	(11)	(12)	(13)
Baros	-	-	-	-	-	-
Lembursitu	-	-	41	63	41	63
Cibeureum	-	-	18	24	18	24
Citamiang	80	80	16	21	96	101
Warudoyong	73	77	42	48	115	125
Gunung Puyuh	-	-	47	51	47	51
Cikole	-	-	6	6	6	6
<b>Kota Sukabumi Sukabumi Municipality</b>	<b>153</b>	<b>157</b>	<b>170</b>	<b>213</b>	<b>323</b>	<b>370</b>



Lanjutan Tabel/*Continued Table 4.1.9*

Kecamatan Subdistrict	Murid/Students					
	Negeri/Public		Swasta/Private		Jumlah/Total	
	2021/2022	2022/2023	2021/2022	2022/2023	2021/2022	2022/2023
(1)	(14)	(15)	(16)	(17)	(18)	(19)
Baros	-	-	-	-	-	-
Lembursitu	-	-	260	347	260	347
Cibeureum	-	-	392	386	392	386
Citamiang	1 070	1 112	44	40	1 114	1 152
Warudoyong	905	1 075	314	344	1 219	1 419
Gunung Puyuh	-	-	390	355	390	355
Cikole	-	-	-	24	-	24
<b>Kota Sukabumi Sukabumi Municipality</b>	<b>1 975</b>	<b>2 187</b>	<b>1 400</b>	<b>1 496</b>	<b>3 375</b>	<b>3 683</b>

Catatan/Note:

Sumber/Source: Kementerian Agama, EMIS, data semester ganjil/ Ministry of Religious Affairs, EMIS, Odd Semester Data

**Tabel**  
**Table** 4.1.10

**Jumlah Desa<sup>1</sup>/Kelurahan yang Memiliki Fasilitas Sekolah Menurut Kecamatan dan Tingkat Pendidikan di Kota Sukabumi, 2019–2021**  
**Number of Villages<sup>1</sup>/Kelurahan Having Educational Facilities by Subdistrict and Educational Level in Sukabumi Municipality, 2019–2021**

Kecamatan Subdistrict	SD Primary School		
	2019	2020	2021
(1)	(2)	(3)	(4)
Baros	4	4	4
Lembursitu	5	5	5
Cibeureum	4	4	4
Citamiang	5	5	5
Warudoyong	5	5	5
Gunung Puyuh	4	4	4
Cikole	6	6	6
<b>Kota Sukabumi Sukabumi Municipality</b>	<b>33</b>	<b>33</b>	<b>33</b>

Lanjutan Tabel/*Continued Table* 4.1.10

Kecamatan <i>Subdistrict</i>	SMP <i>Junior High School</i>		
	2019	2020	2021
(1)	(5)	(6)	(7)
Baros	2	2	2
Lembursitu	5	5	5
Cibeureum	3	3	3
Citamiang	5	5	5
Warudoyong	3	3	3
Gunung Puyuh	4	4	4
Cikole	4	6	6
<b>Kota Sukabumi <i>Sukabumi Municipality</i></b>	<b>26</b>	<b>28</b>	<b>28</b>

Lanjutan Tabel/*Continued Table* 4.1.10

Kecamatan <i>Subdistrict</i>	SMA <i>Senior High School</i>		
	2019	2020	2021
(1)	(8)	(9)	(10)
Baros	3	3	2
Lembursitu	4	3	4
Cibeureum	2	2	2
Citamiang	4	4	4
Warudoyong	3	2	3
Gunung Puyuh	3	3	3
Cikole	5	5	5
<b>Kota Sukabumi <i>Sukabumi Municipality</i></b>	<b>24</b>	<b>22</b>	<b>23</b>

Lanjutan Tabel/*Continued Table* 4.1.10

Kecamatan <i>Subdistrict</i>	SMK <i>Vocational School</i>		
	2019	2020	2021
(1)	(11)	(12)	(13)
Baros	2	2	2
Lembursitu	4	4	4
Cibeureum	-	-	-
Citamiang	2	2	2
Warudoyong	3	3	3
Gunung Puyuh	2	3	4
Cikole	1	2	4
<b>Kota Sukabumi <i>Sukabumi Municipality</i></b>	<b>14</b>	<b>16</b>	<b>19</b>

Lanjutan Tabel/Continued Table 4.1.10

Kecamatan Subdistrict	Perguruan Tinggi University		
	2019	2020	2021
(1)	(14)	(15)	(16)
Baros	1	1	1
Lembursitu	-	-	-
Cibeureum	-	1	1
Citamiang	2	2	2
Warudoyong	3	3	3
Gunung Puyuh	3	3	3
Cikole	5	3	3
<b>Kota Sukabumi Sukabumi Municipality</b>	<b>14</b>	<b>13</b>	<b>13</b>

Catatan/Note: <sup>1</sup> Desa pada tabel ini termasuk Unit Permukiman Transmigrasi (UPT) yang masih dibina oleh kementerian terkait dan nagari di Provinsi Sumatera Barat/Villages in this table include Transmigration Settlement Unit which is still fostered by the relevant ministries and the nagari in the Province of Sumatera Barat

Sumber/Source: BPS, Pendataan Potensi Desa (Podes)/ BPS-Statistics Indonesia, Village Potential Data Collection

**Tabel**  
**Table** 4.1.11

**Angka Partisipasi Murni (APM) dan Angka Partisipasi Kasar (APK) Menurut Jenjang Pendidikan di Kota Sukabumi, 2021 dan 2022**  
**Net Participation Rates and Gross Participation Rates by Educational Level in Sukabumi Municipality, 2021 and 2022**

Jenjang Pendidikan Educational Level	Angka Partisipasi Murni (APM) Net Participation Rates		Angka Partisipasi Kasar (APK) Gross Participation Rates	
	2021	2022	2021	2022
(1)	(2)	(3)	(4)	(5)
SD/MI Elementary School	97,99	99,98	103,61	105,05
SMP/MTs Junior High School	83,17	82,96	96,71	87,65
SMA/SMK/MA Senior High School	70,62	72,50	90,37	91,78

Catatan/Note: ...

Sumber/Source: BPS, Survei Sosial Ekonomi Nasional (Susenans)/BPS-Statistics Indonesia, National Socioeconomic Survey

**Tabel** 4.1.12 **Persentase Penduduk Berumur 15 Tahun ke Atas yang Melek Huruf Menurut Kelompok Umur di Kota Sukabumi, 2021 dan 2022**  
**Table** 4.1.12 **Percentage of Literate People Aged 15 Years and Over by Age Group in Sukabumi Municipality, 2021 and 2022**

Kelompok Umur Age Group	2021	2022
(1)	(2)	(3)
15–19	100,00	
20–24	100,00	
25–29	100,00	
30–34	100,00	
35–39	100,00	
40–44	100,00	
45–49	100,00	
50+	98,64	
<b>Jumlah/Total</b>		
<b>15–24</b>	<b>100,00</b>	<b>100,00</b>
<b>15–44</b>	<b>100,00</b>	<b>100,00</b>
<b>15+</b>	<b>99,59</b>	<b>99,58</b>
<b>45+</b>	<b>98,95</b>	<b>98,88</b>

Catatan/Note: ...

Sumber/Source: BPS, Survei Sosial Ekonomi Nasional (Susenas)/BPS-Statistics Indonesia, National Socioeconomic Survey



## 4.2 KESEHATAN HEALTH

**Tabel 4.2.1** Jumlah Desa<sup>1</sup>/Kelurahan Yang Memiliki Sarana Kesehatan Menurut Kecamatan di Kota Sukabumi, 2019–2021  
*Number of Villages<sup>1</sup>/Kelurahan Having Health Facilities by Subdistrict in Sukabumi Municipality, 2019–2021*

Kecamatan <i>Subdistrict</i>	Rumah Sakit <i>Hospital</i>		
	2019	2020	2021
(1)	(2)	(3)	(4)
Baros	-	-	-
Lembursitu	1	1	1
Cibeureum	-	-	-
Citamiang	-	-	-
Warudoyong	1	1	1
Gunung Puyuh	2	2	2
Cikole	2	2	2
<b>Kota Sukabumi <i>Sukabumi Municipality</i></b>	<b>6</b>	<b>6</b>	<b>6</b>

Lanjutan Tabel/*Continued Table* 4.2.1

Kecamatan <i>Subdistrict</i>	Rumah Sakit Bersalin <i>Maternity Hospital</i>		
	2019	2020	2021
(1)	(5)	(6)	(7)
Baros	-	-	-
Lembursitu	-	-	-
Cibeureum	-	-	-
Citamiang	-	-	-
Warudoyong	1	-	-
Gunung Puyuh	-	-	-
Cikole	-	-	-
<b>Kota Sukabumi <i>Sukabumi Municipality</i></b>	<b>1</b>	<b>-</b>	<b>-</b>

Lanjutan Tabel/*Continued Table 4.2.1*

Kecamatan <i>Subdistrict</i>	Poliklinik <i>Polyclinic</i>		
	2019	2020	2021
(1)	(8)	(9)	(10)
Baros	-	-	1
Lembursitu	2	2	2
Cibeureum	2	1	-
Citamiang	-	-	1
Warudoyong	2	2	2
Gunung Puyuh	-	2	2
Cikole	3	5	4
<b>Kota Sukabumi <i>Sukabumi Municipality</i></b>	<b>9</b>	<b>12</b>	<b>12</b>

Lanjutan Tabel/*Continued Table 4.2.1*

Kecamatan <i>Subdistrict</i>	Puskesmas <i>Public Health Center</i>		
	2019	2020	2021
(1)	(11)	(12)	(13)
Baros	1	1	1
Lembursitu	2	2	2
Cibeureum	2	2	2
Citamiang	3	3	3
Warudoyong	3	3	3
Gunung Puyuh	2	2	2
Cikole	2	2	2
<b>Kota Sukabumi <i>Sukabumi Municipality</i></b>	<b>15</b>	<b>15</b>	<b>15</b>

Lanjutan Tabel/*Continued Table* 4.2.1

Kecamatan <i>Subdistrict</i>	Puskesmas Pembantu <i>Subsidiary of Public Health Center</i>		
	2019	2020	2021
(1)	(14)	(15)	(16)
Baros	2	2	2
Lembursitu	4	5	5
Cibeureum	2	2	–
Citamiang	1	1	1
Warudoyong	2	2	2
Gunung Puyuh	4	4	4
Cikole	4	3	3
<b>Kota Sukabumi <i>Sukabumi Municipality</i></b>	<b>19</b>	<b>19</b>	<b>17</b>

Lanjutan Tabel/Continued Table 4.2.1

Kecamatan Subdistrict	Apotek Pharmacy		
	2019	2020	2021
(1)	(17)	(18)	(19)
Baros	-	2	2
Lembursitu	3	4	4
Cibeureum	1	2	1
Citamiang	2	4	4
Warudoyong	2	2	2
Gunung Puyuh	2	2	2
Cikole	5	5	6
<b>Kota Sukabumi Sukabumi Municipality</b>	<b>15</b>	<b>21</b>	<b>21</b>

Catatan/Note: <sup>1</sup> Desa pada tabel ini termasuk Unit Permukiman Transmigrasi (UPT) yang masih dibina oleh kementerian terkait dan nagari di Provinsi Sumatera Barat/Villages in this table include Transmigration Settlement Unit which is still fostered by the relevant ministries and the nagari in the Province of Sumatera Barat

Sumber/Source: BPS, Pendataan Potensi Desa (Podes)/BPS-Statistics Indonesia, Village Potential Data Collecting combined with health facility data from the Sukabumi Municipality Health Office

**Tabel**  
**Table** 4.2.2**Jumlah Tenaga Kesehatan di Sarana Pelayanan Kesehatan Kota Sukabumi, 2022**  
**Number of Health Workers in Health Facilities at Sukabumi Municipality, 2022**

Unit Kerja <i>Work Unit</i>	Dokter/ Doctor				Total
	Dokter Spesialis	Dokter Umum	Dokter Gigi	Dokter Gigi Spesialis	
(1)	(2)	(3)	(4)	(5)	(6)
PKM Baros	-	4	1	-	5
PKM Lembursitu	-	1	1	-	2
PKM Cikundul	-	2	1	-	3
PKM Cibereum Hilir	-	2	1	-	3
Puskesmas Limusnunggal	-	2	1	-	3
Puskesmas Tipar	-	3	1	-	4
PKM Gedong Panjang	-	1	1	-	2
PKM Nanggaleng	-	2	1	-	3
PKM Benteng	-	2	-	-	2
PKM Pabuaran	-	2	1	-	3
PKM Sukakarya	-	2	-	-	2
PKM Cipelang	-	5	1	-	6
PKM Karang Tengah	-	1	1	-	2
PKM Selabatu	-	3	2	-	5
Puskesmas Sukabumi	-	3	1	-	4
RSUD.Syamduzin.SH	43	40	4	1	88
RSUD Al-Mulk	5	5	1	-	11
RS.Assyfa	7	20	2	1	30
RS.Setukpa Bhayangkara	18	25	3	-	46
RS. Ridogalih	7	9	2	1	19
RS. Kartika	18	20	1	1	40
Labkesda	-	-	-	-	-
UPT Penunjang	-	-	-	-	-
Apotek	-	-	-	-	-
Klinik di Institusi Diknakes/Diklat	-	-	-	-	-
Klinik di Dinas Kesehatan Kota	18	42	22	-	82
<b>Kota Sukabumi</b> <b>Sukabumi Municipality</b>	<b>116</b>	<b>196</b>	<b>49</b>	<b>4</b>	<b>365</b>

Lanjutan Tabel/*Continued Table 4.2.2*

Unit Kerja <i>Work Unit</i>	Bidan dan Perawat/ <i>Midwives and Nurses</i>			
	Bidan	Perawat	Perawat Gigi	Total
(1)	(7)	(8)	(9)	(10)
PKM Baros	10	11	1	22
PKM Lembursitu	5	7	-	12
PKM Cikundul	4	8	-	12
PKM Cibeureum Hilir	6	7	1	14
Puskesmas Limusnunggal	6	7	-	13
Puskesmas Tipar	6	10	-	16
PKM Gedong Panjang	5	8	-	13
PKM Nanggaleng	4	7	-	11
PKM Benteng	6	9	-	15
PKM Pabuaran	4	5	-	9
PKM Sukakarya	9	6	-	15
PKM Cipelang	4	9	1	14
PKM Karang Tengah	5	7	1	13
PKM Selabatu	5	13	1	19
Puskesmas Sukabumi	5	13	1	19
RSUD.Syamdusin.SH	114	596	3	713
RSUD Al-Mulk	21	69	1	91
RS.Assyfa	20	183	1	204
RS.Setukpa Bhayangkara	25	117	-	142
RS. Ridogalih	9	29	-	38
RS. Kartika	25	100	-	125
Labkesda	-	1	-	1
UPT Penunjang	1	47	-	48
Apotek	1	2	-	3
Klinik di Institusi Diknakes/Diklat	-	-	-	0
Klinik di Dinas Kesehatan Kota	31	50	-	81
<b>Kota Sukabumi</b> <i>Sukabumi Municipality</i>	<b>331</b>	<b>1321</b>	<b>11</b>	<b>1663</b>



Lanjutan Tabel/*Continued Table* 4.2.2

Unit Kerja <i>Work Unit</i>	Tenaga Kefarmasian/ <i>Pharmacy Workers</i>		
	Tenaga Teknis Kefarmasian	Apoteker	Total
(1)	(11)	(12)	(13)
PKM Baros	1	1	2
PKM Lembursitu	1	-	1
PKM Cikundul	-	1	1
PKM Cibereum Hilir	1	-	1
Puskesmas Limusnunggal	1	-	1
Puskesmas Tipar	-	-	-
PKM Gedong Panjang	-	-	-
PKM Nanggaleng	1	-	1
PKM Benteng	-	1	1
PKM Pabuaran	1	-	1
PKM Sukakarya	-	1	1
PKM Cipelang	1	1	2
PKM Karang Tengah	1	-	1
PKM Selabatu	1	1	2
Puskesmas Sukabumi	1	1	2
RSUD.Syamduzin.SH	36	24	60
RSUD Al-Mulk	7	3	10
RS.Assyfa	12	5	17
RS.Setukpa Bhayangkara	3	4	7
RS. Ridogalih	3	2	5
RS. Kartika	16	3	19
Labkesda	-	-	-
UPT Penunjang	-	-	-
Apotek	44	71	115
Klinik di Institusi Diknakes/Diklat	-	-	-
Klinik di Dinas Kesehatan Kota	16	26	42
<b>Kota Sukabumi <i>Sukabumi Municipality</i></b>	<b>147</b>	<b>145</b>	<b>292</b>

Lanjutan Tabel/Continued Table 4.2.2

Unit Kerja Work Unit	Tenaga Kesehatan Lainnya		
	Kesehatan Masyarakat	Kesehatan Lingkungan	Gizi
(1)	(14)	(15)	(16)
PKM Baros	2	2	2
PKM Lembursitu	3	2	2
PKM Cikundul	3	2	1
PKM Cibeureum Hilir	2	2	1
Puskesmas Limusnunggal	2	2	2
Puskesmas Tipar	1	2	1
PKM Gedong Panjang	1	2	2
PKM Nanggaleng	2	1	1
PKM Benteng	2	2	2
PKM Pabuaran	2	2	2
PKM Sukakarya	1	1	1
PKM Cipelang	2	2	2
PKM Karang Tengah	2	1	2
PKM Selabatu	-	3	2
Puskesmas Sukabumi	-	3	2
RSUD.Syamdusin.SH	8	5	13
RSUD Al-Mulk	2	2	1
RS.Assyfa	-	-	3
RS.Setukpa Bhayangkara	-	1	3
RS. Ridogalih	-	1	1
RS. Kartika	-	1	2
Labkesda	-	1	-
UPT Penunjang	1	-	-
Apotek	-	-	-
Klinik di Institusi Diknakes/Diklat	-	-	-
Klinik di Dinas Kesehatan Kota	1	-	-
<b>Kota Sukabumi Sukabumi Municipality</b>	<b>37</b>	<b>40</b>	<b>48</b>

Lanjutan Tabel/*Continued Table 4.2.2*

Unit Kerja <i>Work Unit</i>	Tenaga Kesehatan Lainnya			
	Ahli Teknologi Laboratorium Medik	Tenaga Teknik Biomedika Lainnya	Keterampilan Fisik	Keteknisan Medis
(1)	(17)	(18)	(19)	(20)
PKM Baros	1	1	-	1
PKM Lembursitu	1	1	-	-
PKM Cikundul	1	2	-	1
PKM Cibeureum Hilir	1	1	-	1
Puskesmas Limusnunggal	1	1	-	-
Puskesmas Tipar	1	1	-	-
PKM Gedong Panjang	1	1	-	-
PKM Nanggaleng	1	1	-	1
PKM Benteng	1	1	-	1
PKM Pabuaran	1	1	-	1
PKM Sukakarya	1	1	-	1
PKM Cipelang	1	1	-	2
PKM Karang Tengah	1	1	-	1
PKM Selabatu	1	1	-	1
Puskesmas Sukabumi	2	1	-	1
RSUD.Syamduzin.SH	32	48	7	31
RSUD Al-Mulk	6	10	-	5
RS.Assyfa	12	17	2	8
RS.Setukpa Bhayangkara	6	14	4	6
RS. Ridogalih	4	7	-	1
RS. Kartika	11	17	5	4
Labkesda	2	3	-	4
UPT Penunjang	-	-	-	-
Apotek	-	-	-	-
Klinik di Institusi Diknakes/Diklat	-	-	-	-
Klinik di Dinas Kesehatan Kota	-	2	-	4
<b>Kota Sukabumi <i>Sukabumi Municipality</i></b>	<b>89</b>	<b>134</b>	<b>18</b>	<b>75</b>

Lanjutan Tabel/*Continued Table 4.2.2*

Unit Kerja <i>Work Unit</i>	Tenaga Penunjang/Pendukung Kesehatan		
	Pejabat Struktural	Tenaga Pendidik	Tenaga Dukungan Manajemen
(1)	(21)	(22)	(23)
PKM Baros	1	-	7
PKM Lembursitu	1	-	8
PKM Cikundul	1	-	10
PKM Cibureum Hilir	1	-	6
Puskesmas Limusnunggal	1	-	8
Puskesmas Tipar	1	-	8
PKM Gedong Panjang	1	-	6
PKM Nanggaleng	1	-	5
PKM Benteng	1	-	6
PKM Pabuaran	1	-	6
PKM Sukakarya	1	-	5
PKM Cipelang	1	-	9
PKM Karang Tengah	1	-	9
PKM Selabatu	1	-	15
Puskesmas Sukabumi	1	-	15
RSUD.Syamdusin.SH	25	-	495
RSUD Al-Mulk	4	-	66
RS.Assyfa	9	-	161
RS.Setukpa Bhayangkara	3	-	132
RS. Ridogalih	9	-	61
RS. Kartika	7	-	137
Labkesda	2	-	6
UPT Penunjang	1	-	6
Apotek	2	-	163
Klinik di Institusi Diknakes/Diklat	-	-	-
Klinik di Dinas Kesehatan Kota	9	-	183
<b>Kota Sukabumi <i>Sukabumi Municipality</i></b>	<b>86</b>	<b>-</b>	<b>1533</b>

Catatan/Note:

Sumber/Source: Dinas Kesehatan Kota Sukabumi/ *Sukabumi Municipality Health Office*

**Tabel**  
**Table** 4.2.3

**Jumlah Rumah Sakit Umum, Rumah Sakit Khusus, dan Puskesmas Menurut Kecamatan di Kota Sukabumi, 2021 dan 2022**

*Number of General Hospital, Specialized Hospital, and Public Health Center by Subdistrict in Sukabumi Municipality, 2021 and 2022*

Kecamatan Subdistrict	Rumah Sakit Umum General Hospital		Rumah Sakit Khusus Specialized Hospital	
	2021	2022	2021	2022
(1)	(2)	(3)	(4)	(5)
Baros	-	-	-	-
Lembursitu	1	1	-	-
Cibeureum	-	-	-	-
Citamiang	-	-	-	-
Warudoyong	1	1	-	-
Gunung Puyuh	2	2	-	-
Cikole	2	2	-	-
<b>Kota Sukabumi Sukabumi Municipality</b>	<b>6</b>	<b>6</b>	<b>-</b>	<b>-</b>

Lanjutan Tabel/Continued Table 4.2.3

Kecamatan Subdistrict	Puskesmas <sup>1</sup> Rawat Inap Public Health Center <sup>1</sup> with Inpatient Care		Puskesmas <sup>1</sup> Non Rawat Inap Public Health Center <sup>1</sup> without Inpatient Care	
	2021	2022	2021	2022
(1)	(6)	(7)	(8)	(9)
Baros	-	-	1	1
Lembursitu	-	-	2	2
Cibeureum	-	-	2	2
Citamiang	-	-	3	3
Warudoyong	-	-	3	3
Gunung Puyuh	-	-	2	2
Cikole	-	-	2	2
<b>Kota Sukabumi Sukabumi Municipality</b>	-	-	<b>15</b>	<b>15</b>

Catatan/Note: <sup>1</sup> Puskesmas yang teregistrasi/Registered Public Health Center

Sumber/Source: Dinas Kesehatan Kota Sukabumi/ Sukabumi Municipality Health Office

**Tabel**  
**Table** 4.2.4**Target, Realisasi Dan Persentase Pencapaian Akseptor KB Baru di Kota Sukabumi, 2011-2022**  
*Target, Realization, and Percentage of New Family Planning Acceptor Achievement in Sukabumi Municipality, 2011-2022*

Tahun Year	Target Target	Realisasi Realization	% Pencapaian Terhadap Target The Achievement of target
(1)	(2)	(3)	(4)
2011	12 642	12 862	101,74
2012	7 502	12 254	163,34
2013	11 062	10 961	99,09
2014	6 046	9 663	159,82
2015	9 509	7 787	81,89
2016	7 973	8 994	112,81
2017	7 036	6 896	90,48
2018	9 413	6 818	72,43
2019	8 393	7 008	83,50
2020	7 048	5 749	81,57
2021	7 892	4 970	62,98
2022	8 265	3 843	46,50

Catatan/Note:

Sumber/Source: Dinas Pengendalian Penduduk, Keluarga Berencana dan Pemberdayaan Perempuan Perlindungan Anak Kota Sukabumi

**Tabel**  
**Table 4.2.5****Jumlah Pasangan Usia Subur, Target Akseptor, dan Realisasi KB Aktif di Kota Sukabumi, 2011-2022**  
**Number of Couples of Childbearing Age, Acceptor Target, and Active Family Planning Realization in Sukabumi Municipality, 2011-2022**

Tahun Year	Jumlah PUS	PPM Peserta Aktif	Realisasi Peserta KB Aktif	% Pencapaian Terhadap PPM	% Pencapaian Terhadap PUS
(1)	(2)	(3)	(4)	(5)	(6)
2011	57.049	47.780	44.801	93,77	78,53
2012	57.620	44.385	45.393	102,27	78,78
2013	54.813	31.610	40.718	128,81	74,29
2014	56.581	33.362	41.080	123,13	72,60
2015	54.371	34.104	40.002	117,29	73,57
2016	50.321	32.858	40.209	122,37	73,27
2017	55.430	51.627	41.239	79,88	74,40
2018	56.514	36.292	42.430	116,91	75,08
2019	57.695	33.185	43.142	130,00	74,78
2020	59.027	36.087	44.575	123,52	75,52
2021	59,155	-	44,152	-	74,64
2022	59,868	-	44,675	-	74,62

Catatan/Note: -PPM : Perkiraan Permintaan Masyarakat (Target)  
-PUS : Pasangan Usia Subur (Dibawah 50 tahun)

Sumber/Source: Dinas Pengendalian Penduduk, Keluarga Berencana dan Pemberdayaan Perempuan Perlindungan Anak Kota Sukabumi



**Tabel**  
**Table** 4.2.6

**Pencapaian Akseptor KB Aktif di Kota Sukabumi, 2022**  
**Achievement of Active Family Planning Acceptor in**  
**Sukabumi Municipality, 2022**

Kecamatan Subdistrict	PPM Non Hormonal	Realisasi				Jumlah Non Hormonal
		IUD	MOW	MOP	Kondom	
(1)	(2)	(3)	(4)	(5)	(6)	(7)
Baros	1 197	697	105	22	71	895
Lembursitu	1 836	755	221	28	193	1 197
Cibeureum	1 338	687	123	21	129	960
Citamiang	2 089	956	180	45	246	1 427
Warudoyong	2 238	905	240	33	269	1 447
Gunung Puyuh	2 258	1 121	250	33	177	1 581
Cikole	2 710	1 425	242	54	228	1 949
<b>Kota Sukabumi Sukabumi Municipality</b>	<b>13 666</b>	<b>6 546</b>	<b>1 361</b>	<b>236</b>	<b>1 313</b>	<b>9 456</b>

Lanjutan Tabel/*Continued Table 4.2.6*

Kecamatan <i>Subdistrict</i>	PPM Hormonal	Realisasi			Jumlah Hormonal	Total Kol (7+12)
		Implant	Suntik	Pil		
(1)	(8)	(9)	(10)	(11)	(12)	(13)
Baros	3 698	531	2 607	1 168	4 306	5 201
Lembursitu	3 839	1 248	2 613	1 062	4 923	6 120
Cibeureum	3 778	392	2 880	1 126	4 398	5 358
Citamiang	5 076	671	3 448	1 690	5 809	7 236
Warudoyong	5 213	814	3 504	1 707	6 025	7 472
Gunung Puyuh	3 706	774	2 561	1 133	4 468	6 049
Cikole	4 723	668	2 983	1 639	5 290	7 239
<b>Kota Sukabumi <i>Sukabumi Municipality</i></b>	<b>30 033</b>	<b>5 098</b>	<b>20 596</b>	<b>9 525</b>	<b>35 219</b>	<b>44 675</b>

Catatan/*Note*: -IUD : Intra Uterine Device (Alat Kontrasepsi Dalam Rahim)  
 -MOW : Medis Operasi Wanita (Tubektomi)  
 -MOP : Medis Operasi Pria (Vasektomi)

Sumber/*Source*: Data Berdasarkan Tempat Pelayanan KB di Kelurahan/Kecamatan  
 Dinas Pengendalian Penduduk, Keluarga Berencana dan Pemberdayaan Perempuan Perlindungan Anak Kota Sukabumi

**Tabel**  
**Table** 4.2.7**Pencapaian Akseptor KB Baru di Kota Sukabumi, 2022**  
**Achievement of New Family Planning Acceptor in Sukabumi Municipality, 2022**

Kecamatan Subdistrict	PPM Non Hormonal	Realisasi				Jumlah Non Hormonal
		IUD	MOW	MOP	Kondom	
(1)	(2)	(3)	(4)	(5)	(6)	(7)
Baros	90	39	-	-	-	39
Lembursitu	103	102	3	-	3	108
Cibeureum	94	27	4	-	1	32
Citamiang	147	111	-	-	26	137
Warudoyong	117	105	6	-	5	116
Gunung Puyuh	169	147	56	-	1	204
Cikole	204	211	42	-	15	268
<b>Kota Sukabumi Sukabumi Municipality</b>	<b>924</b>	<b>742</b>	<b>111</b>	<b>-</b>	<b>51</b>	<b>904</b>

Lanjutan Tabel/*Continued Table 4.2.7*

Kecamatan <i>Subdistrict</i>	PPM Hormonal	Realisasi			Jumlah Hormonal	Total Kol (7+12)
		Implant	Suntik	Pil		
(1)	(8)	(9)	(10)	(11)	(12)	(13)
Baros	885	60	330	2	392	431
Lembursitu	1 340	136	217	34	387	495
Cibeureum	907	47	124	2	173	205
Citamiang	922	112	642	73	827	964
Warudoyong	1 039	35	426	13	474	590
Gunung Puyuh	1 010	55	333	10	398	602
Cikole	1 238	101	155	32	288	556
<b>Kota Sukabumi <i>Sukabumi Municipality</i></b>	<b>7 341</b>	<b>546</b>	<b>2 227</b>	<b>166</b>	<b>2 939</b>	<b>3 843</b>

Catatan/*Note*: -IUD : Intra Uterine Device (Alat Kontrasepsi Dalam Rahim)

-MOW : Medis Operasi Wanita (Tubektomi)

-MOP : Medis Operasi Pria (Vasektomi)

Data Berdasarkan Tempat Pelayanan KB di Kelurahan/Kecamatan

Sumber/*Source*: Dinas Pengendalian Penduduk, Keluarga Berencana dan Pemberdayaan Perempuan Perlindungan Anak Kota Sukabumi

**Tabel**  
**Table** 4.2.8

**Persentase Pencapaian Akseptor KB Baru Terhadap Target di Kota Sukabumi, 2022**  
**Percentage of Achievement of New Family Planning Acceptor to Target in Sukabumi Municipality, 2022**

Kecamatan <i>Subdistrict</i>	PPM	Pencapaian	% Pencapaian Terhadap Target <i>The Achievement of target</i>
(1)	(2)	(3)	(4)
Baros	975	431	44,21
Lembursitu	1 443	495	34,30
Cibeureum	1 001	205	20,48
Citamiang	1 069	964	90,18
Warudoyong	1 156	590	51,04
Gunung Puyuh	1 179	602	51,06
Cikole	1 442	556	38,56
<b>Kota Sukabumi <i>Sukabumi Municipality</i></b>	<b>8 265</b>	<b>3 843</b>	<b>46,50</b>

Catatan/Note: Data Berdasarkan Tempat Pelayanan KB di Kelurahan/Kecamatan

Sumber/Source: Dinas Pengendalian Penduduk, Keluarga Berencana dan Pemberdayaan Perempuan Perlindungan Anak Kota Sukabumi

**Tabel 4.2.9** **Persentase Pencapaian Akseptor KB Aktif Terhadap PUS di Kota Sukabumi, 2022**  
**Percentage of Achievement of Active Family Planning Acceptor to Couples of Childbearing Age in Sukabumi Municipality, 2022**

Kecamatan Subdistrict	PPM	Pencapaian	% Pencapaian Terhadap Target The Achievement of target
(1)	(2)	(3)	(4)
Baros	4 895	5 201	106,25
Lembursitu	5 675	6 120	107,84
Cibeureum	5 116	5 358	104,73
Citamiang	7 165	7 236	100,99
Warudoyong	7 451	7 472	100,28
Gunung Puyuh	5 964	6 049	101,43
Cikole	7 433	7 239	97,39
<b>Kota Sukabumi Sukabumi Municipality</b>	<b>43 699</b>	<b>44 675</b>	<b>102,23</b>

Catatan/Note: Data Berdasarkan Tempat Pelayanan KB di Kelurahan/Kecamatan

Sumber/Source: Dinas Pengendalian Penduduk, Keluarga Berencana dan Pemberdayaan Perempuan Perlindungan Anak Kota Sukabumi

**Tabel**  
**Table** 4.2.10**Jumlah Keluarga Menurut Tahap Kesejahteraan di Kota Sukabumi, 2022**  
**Number of Family by Level of Welfare in Sukabumi Municipality, 2022**

Kecamatan Subdistrict	Pra Sejahtera	Sejahtera		Total
		I	II	
(1)	(8)	(9)	(10)	(11)
Baros	214	2 347	7 406	9 967
Lembursitu	708	1 548	9 805	12 061
Cibeureum	858	2 638	7 912	11 408
Citamiang	455	2 960	10 456	13 871
Warudoyong	274	3 060	12 194	15 528
Gunung Puyuh	632	2 751	9 593	12 976
Cikole	657	2 366	16 177	19 200
<b>Kota Sukabumi Sukabumi Municipality</b>	<b>3 798</b>	<b>17 670</b>	<b>73 543</b>	<b>95 011</b>

Catatan/Note:

Sumber/Source: Dinas Pengendalian Penduduk, Keluarga Berencana dan Pemberdayaan Perempuan Perlindungan Anak Kota Sukabumi

### 4.3 AGAMA DAN SOSIAL LAINNYA RELIGION AND OTHER SOCIAL AFFAIRS

**Tabel 4.3.1** Jumlah Penduduk Menurut Kecamatan dan Agama yang Dianut di Kota Sukabumi, 2022  
*Population by Subdistrict and Religion in Sukabumi Municipality, 2022*

Kecamatan Subdistrict	Islam	Protestan Protestant	Katolik Catholic	Hindu	Budha Buddha	Lainnya Others
(1)	(2)	(3)	(4)	(5)	(6)	(7)
Baros	38 333	981	250	2	11	1
Lembursitu	42 385	252	57	-	13	-
Cibeureum	44 058	1044	329	4	96	-
Citamiang	53 444	842	308	-	270	-
Warudoyong	58 874	930	378	5	734	1
Gunung Puyuh	48 073	1 165	631	22	152	-
Cikole	60 605	2 113	1 234	6	1 242	9
<b>Kota Sukabumi Sukabumi Municipality</b>	<b>345 772</b>	<b>7 327</b>	<b>3 187</b>	<b>39</b>	<b>2 518</b>	<b>11</b>

Catatan/Note:

Sumber/Source: Dinas Kependudukan dan Pencatatan Sipil Kota Sukabumi/ *Populatin and Civil Registry Agency of Sukabumi Municipality*



**Tabel**  
**Table** 4.3.2**Jumlah Tempat Peribadatan Menurut Kecamatan di Kota Sukabumi, 2022**  
**Number of Places of Worship by Subdistrict in Sukabumi Municipality, 2022**

Kecamatan Subdistrict	Masjid Mosque	Mushola Pray Room	Gereja Church	Pura Temple	Vihara
(1)	(2)	(3)	(4)	(5)	(6)
Baros	56	68	-	-	-
Lembursitu	52	68	-	-	-
Cibeureum	49	113	-	-	-
Citamiang	55	113	-	-	-
Warudoyong	66	59	-	-	1
Gunung Puyuh	64	119	2	1	-
Cikole	91	145	13	-	1
<b>Kota Sukabumi Sukabumi Municipality</b>	<b>433</b>	<b>685</b>	<b>15</b>	<b>1</b>	<b>2</b>

Catatan/Note:

Sumber/Source: Kantor Kementerian Agama Kota Sukabumi/ Ministry of Religious Affairs of Sukabumi Municipality

**Tabel 4.3.3** Jumlah Desa<sup>1</sup>/Kelurahan yang Mengalami Bencana Alam<sup>2</sup> Menurut Kecamatan di Kota Sukabumi, 2019-2021  
**Table** Number of Villages<sup>1</sup>/Kelurahan that Had Natural Disaster<sup>2</sup> by Subdistrict in Sukabumi Municipality, 2019-2021

Kecamatan Subdistrict	Banjir/Flood		
	2019	2020	2021
(1)	(2)	(3)	(4)
Baros	–	–	3
Lembursitu	–	2	1
Cibeureum	–	–	–
Citamiang	–	1	2
Warudoyong	–	2	–
Gunung Puyuh	1	2	1
Cikole	2	1	–
<b>Kota Sukabumi Sukabumi Municipality</b>	<b>3</b>	<b>8</b>	<b>7</b>

Lanjutan Tabel/*Continued Table* 4.3.3

Kecamatan <i>Subdistrict</i>	Gempa Bumi/ <i>Earthquake</i>		
	2019	2020	2021
(1)	(5)	(6)	(7)
Baros	–	–	3
Lembursitu	–	1	2
Cibeureum	–	–	1
Citamiang	5	1	5
Warudoyong	–	1	5
Gunung Puyuh	4	–	4
Cikole	–	–	3
<b>Kota Sukabumi <i>Sukabumi Municipality</i></b>	<b>9</b>	<b>3</b>	<b>23</b>

Lanjutan Tabel/Continued Table 4.3.3

Kecamatan Subdistrict	Tanah Longsor/Landslide		
	2019	2020	2021
(1)	(8)	(9)	(10)
Baros	1	–	2
Lembursitu	–	–	1
Cibeureum	–	–	–
Citamiang	–	2	3
Warudoyong	–	4	–
Gunung Puyuh	3	3	4
Cikole	2	3	2
<b>Kota Sukabumi Sukabumi Municipality</b>	<b>6</b>	<b>12</b>	<b>12</b>

Catatan/Note: <sup>1</sup> Desa pada tabel ini termasuk Unit Permukiman Transmigrasi (UPT) yang masih dibina oleh kementerian terkait dan nagari di Provinsi Sumatera Barat/Villages in this table are included in Transmigration Settlement Unit which is still fostered by the relevant ministries and the nagari in the Province of Sumatera Barat

<sup>2</sup> Terjadi dalam tiga tahun terakhir sampai dengan saat pencacahan/Occured during the last three years by the time of enumeration

Sumber/Source: BPS, Pendataan Potensi Desa (Podes)/BPS-Statistics Indonesia, Village Potential Data Collecting

**Tabel**  
**Table** 4.3.4**Jumlah Narapidana Menurut Kelompok Umur dan Jenis Kelamin di Lembaga Pemasyarakatan Kota Sukabumi pada Akhir 2022**  
**Number of Prisoner by Sex in Prison of Sukabumi Municipality, 2022**

Kelompok Umur Age Group	Laki-laki Male	Perempuan Female	Total Total
(1)	(2)	(3)	(4)
< 16 tahun	-	-	-
16 - 20 tahun	10	-	10
21 tahun lebih	340	12	352
<b>Kota Sukabumi Sukabumi Municipality</b>	<b>350</b>	<b>12</b>	<b>362</b>

Catatan/Note:

Sumber/Source: Lembaga Pemasyarakatan Kelas IIB Sukabumi/ *Penitentiary Class IIB Sukabumi*

**Tabel**  
**Table** 4.3.5

**Jumlah Narapidana Menurut Jenis Kejadian/Pelanggaran,  
Umur dan Jenis Kelamin Didakwa Kurang dari 1 Tahun  
Pada Akhir Tahun 2022**  
*Number of Prisoner by Type of Violation, Age and Sex that  
Punished Less than 1 Year, 2022*

Jenis Kejadian/ Pelanggaran	< 16 tahun		16 - 20 tahun		21 tahun lebih		Total Total
	L	P	L	P	L	P	
	(1)	(2)	(3)	(4)	(5)	(6)	
Lalu Lintas	-	-	-	-	-	-	-
Narkotika	-	-	-	-	-	1	1
Pemalsuan	-	-	-	-	-	-	-
Penadahan	-	-	-	-	-	-	-
Pencurian	-	-	1	-	4	-	5
Penganiayaan	-	-	-	-	2	-	2
Pengeroyokan	-	-	-	-	-	-	-
Penggelapan	-	-	-	-	-	-	-
Penipuan	-	-	-	-	-	-	-
Perjudian	-	-	-	-	-	-	-
Senjata Tajam	-	-	-	-	-	-	-
<b>Kota Sukabumi</b> <b>Sukabumi Municipality</b>	-	-	<b>1</b>	-	<b>6</b>	<b>1</b>	<b>8</b>

Catatan/Note:

Sumber/Source: Lembaga Pemasyarakatan Kelas IIB Sukabumi/ *Penitentiary Class IIB Sukabumi*

**Tabel**  
**Table 4.3.6****Jumlah Narapidana Menurut Jenis Kejadian/Pelanggaran,  
Umur dan Jenis Kelamin Didakwa 1 s.d 5 Tahun Pada  
Akhir Tahun 2022**  
**Number of Prisoner by Type of Violation, Age and Sex that  
Punished 1 to 5 Years, 2022**

Jenis Kejadian/ Pelanggaran	< 16 tahun		16 - 20 tahun		21 tahun lebih		Total Total
	L	P	L	P	L	P	
(1)	(2)	(3)	(4)	(5)	(6)	(7)	(8)
Lalu Lintas	-	-	-	-	1	-	1
Narkotika	-	-	-	-	5	-	5
Pemalsuan	-	-	-	-	-	-	-
Penadahan	-	-	-	-	2	-	2
Pencurian	-	-	1	-	24	-	25
Penganiayaan	-	-	-	-	8	-	8
Pengeroyokan	-	-	-	-	-	-	-
Penggelapan	-	-	-	-	12	-	12
Penipuan	-	-	-	-	6	4	10
Perjudian	-	-	-	-	-	-	-
Senjata Tajam	-	-	1	-	3	-	4
<b>Kota Sukabumi Sukabumi Municipality</b>	-	-	<b>2</b>	-	<b>61</b>	<b>4</b>	<b>67</b>

Catatan/Note:

Sumber/Source: Lembaga Pemasyarakatan Kelas IIB Sukabumi/Penitentiary Class IIB Sukabumi

**Tabel**  
**Table 4.3.7****Jumlah Narapidana Menurut Jenis Kejadian/Pelanggaran,  
Umur dan Jenis Kelamin Didakwa Lebih dari 5 Tahun Pada  
Akhir Tahun 2022**  
**Number of Prisoner by Type of Violation, Age and Sex that  
Punished More than 5 Years, 2022**

Jenis Kejadian/ Pelanggaran	< 16 tahun		16 - 20 tahun		21 tahun lebih		Total Total	
	L	P	L	P	L	P		
	(1)	(2)	(3)	(4)	(5)	(6)		(7)
Lalu Lintas	-	-	-	-	-	-	-	-
Narkotika	-	-	2	-	142	2	146	
Pemalsuan	-	-	-	-	-	-	-	-
Penadahan	-	-	-	-	-	-	-	-
Pencurian	-	-	-	-	3	-	3	
Penganiayaan	-	-	-	-	6	-	6	
Pengeroyokan	-	-	-	-	-	-	-	-
Penggelapan	-	-	-	-	-	-	-	-
Penipuan	-	-	-	-	-	-	-	-
Perjudian	-	-	-	-	-	-	-	-
Senjata Tajam	-	-	-	-	-	-	-	-
<b>Kota Sukabumi</b> <b>Sukabumi Municipality</b>	-	-	2	-	151	2	155	

Catatan/Note:

Sumber/Source: Lembaga Pemasyarakatan Kelas IIB Sukabumi/ *Penitentiary Class IIB Sukabumi*



**Tabel**  
**Table** 4.3.8

**Daftar Kegiatan Keimigrasian di Kantor Imigrasi Klas II Sukabumi, 2022**  
*List of Activities Immigration in Sukabumi Municipality, 2022*

Penjelasan	13Laki-laki Male	Perempuan Female	Total Total
(1)	(2)	(3)	(4)
1. Pengeluaran SPRI			
a. 24 halaman	-	-	-
b. 48 halaman	9 033	18 488	27 521
2. Perpanjangan ITK (Sosial/Keluarga)	56	27	83
3. Perpanjangan ITK (Usaha/Pembicaraan Bisnis)	55	3	58
4. Perpanjangan ITK (Sosial/Keluarga)	154	62	216
5. Perpanjangan ITK (Saat Kedatangan)	7	-	7
6. Konversi ITK (Usaha/Pembicaraan Bisnis)	38	3	41
7. Konversi ITK (Sosial/Keluarga)	10	1	11
8. Konversi ITK (Mahasiswa/Pelajar)	1	2	3
9. Pemberian KITAS Baru	132	60	191
10. Perpanjangan KITAS	393	71	464
11. Penangguhan KITAS	-	-	-
12. Duplikat KITAS	-	-	-
13. Konversi ITAS ke ITAP	13	1	14
14. Jumlah OA Pemegang KITAS	581	137	718
15. Pemberian KITAP Baru	3	-	3
16. Perpanjangan KITAP	8	2	10
17. Jumlah OA Pemegang KITAP	24	3	27
18. Pencabutan DOKIM Jadi WNI	2	-	2
19. Pencabutan DOKIM karena Meninggal	2	-	2
20. Pengembalian DOKIM	79	30	109

Lanjutan Tabel/*Continued Table* 4.3.8

Penjelasan	Laki-laki <i>Male</i>	Perempuan <i>Female</i>	Total <i>Total</i>
(1)	(2)	(3)	(4)
21. MERP Tidak Kembali	51	15	66
22. Pengeluaran MERP	30	7	37
23. Mutasi ke Kanim Lain	2	-	2
24. Mujtasi dari Kanim Lain	11	1	12
25. Pemberian Surat Keterangan Keimigrasian	1	-	1
26. Imigran Gelap Wajib Lapori	-	-	-
27. Imigran Gelap Timur Tengah/Asia Selatan/Asia Tenggara	-	-	-
28. Pengkarantinaan (Pendetensian)	7	-	7
29. Pendaftaran Anak Berkewarganegaraan Ganda	12	12	24
30. Kewarganegaraan Ganda (Affidavit)	7	6	13
31. Perubahan Alamat Tinggal Lokal	6	2	8
32. Perubahan Nama/Paspor	61	13	74
33. Deportasi	6	2	8
<b>Kota Sukabumi</b> <b><i>Sukabumi Municipality</i></b>	<b>10 785</b>	<b>18 948</b>	<b>29 733</b>

Catatan/*Note*:Sumber/*Source*: Kantor Imigrasi Kelas II Sukabumi/*Immigration Class II Sukabumi*

**Tabel**  
**Table** 4.3.9

**Berat Sampah di Kota Sukabumi (Ton), 2022**  
**The Weight of Waste in Sukabumi Municipality (Ton), 2022**

<b>Bulan</b> <b>Month</b>	<b>Berat</b> <b>Weight</b>
(1)	(2)
Januari	5 590 906
Februari	5 049 851
Maret	5 590 906
April	5 410 554
Mei	5 590 906
Juni	5 410 554
Juli	5 590 906
Agustus	5 590 906
September	5 410 554
Oktober	5 590 906
November	5 410 554
Desember	5 590 906
<b>Kota Sukabumi</b> <b>Sukabumi Municipality</b>	<b>65 828 409</b>

Catatan/Note:

Sumber/Source: Dinas Lingkungan Hidup Kota Sukabumi

**Tabel 4.3.10** Lokasi Areal Pemakaman, Luas, dan Lahan Sudah Terisi di Kota Sukabumi, 2020  
**Location of Burial Ground, Large, and Land is Filled in Sukabumi Municipality, 2020**

Lokasi	Luas (M2)	Lahan yang sudah terisi (M2)	(%)
(1)	(2)	(3)	(4)
TPU Cikundul	230 000,0	124 770,0	54,25
TPU Kerkhof	53 890,0	26 662,7	49,48
TPU Taman Bahagia	11 900,0	10 714,0	90,03
TPU Taman Rahmat	35 000,0	25 720,5	73,49
TPU Binong	8 800,0	8 798,0	99,98
TPU Ciandam	11 282,0	50,0	0,44
TPU Tegal Pari	-	-	0,00
TPU Pasir Ipis	-	-	0,00
TPU Ciaul Kaler	-	-	0,00
TPU Dulang Nangkub	-	-	0,00
TPU Kp Istana	1 708,0	2,0	0,12
TPU Babakan Jampang	-	-	0,00
<b>Kota Sukabumi Sukabumi Municipality</b>	<b>352 580 000</b>	<b>196 717,2</b>	<b>55,79</b>

Catatan/Note: Data tahun 2022 belum tersedia

Sumber/Source: Dinas Lingkungan Hidup Kota Sukabumi

**Tabel**  
**Table** 4.3.11**Lokasi Areal Pemakaman dan Jenazah yang Dikubur  
Menurut Bulan di Kota Sukabumi, 2020**  
*Number of Corpse by Location of Burial Ground by Month in  
Sukabumi Municipality, 2020*

Lokasi	Bulan					
	Januari	Februari	Maret	April	Mei	Juni
(1)	(2)	(3)	(4)	(5)	(6)	(7)
TPU Cikundul	1	1	2	2	1	3
TPU Kerkhof	2	1	2	0	0	1
TPU Taman Bahagia	2	9	4	3	2	6
TPU Taman Rahmat	3	6	2	2	4	3
TPU Binong	3	2	2	1	2	5
TPU Ciandam	0	0	0	0	0	0
<b>Kota Sukabumi Sukabumi Municipality</b>	<b>11</b>	<b>19</b>	<b>12</b>	<b>8</b>	<b>9</b>	<b>18</b>

Catatan/Note: Data tahun 2022 belum tersedia

Sumber/Source: Dinas Lingkungan Hidup Kota Sukabumi

Lanjutan Tabel/*Continued Table* 4.3.11

Lokasi	Bulan					
	Juli	Agustus	September	Oktober	November	Desember
(1)	(8)	(9)	(10)	(11)	(12)	(13)
TPU Cikundul	1	1	0	0	0	0
TPU Kerkhof	1	1	0	1	0	0
TPU Taman Bahagia	2	0	1	1	1	1
TPU Taman Rahmat	2	1	2	0	0	1
TPU Binong	1	1	1	0	0	1
TPU Ciandam	0	0	0	0	0	0
<b>Kota Sukabumi</b> <i>Sukabumi Municipality</i>	<b>7</b>	<b>4</b>	<b>4</b>	<b>2</b>	<b>1</b>	<b>3</b>

Catatan/*Note*:

Sumber/*Source*: Dinas Lingkungan Hidup Kota Sukabumi

**Tabel**  
**Table** 4.3.12**Jumlah Penyandang Cacat Menurut Jenis Cacat dan Kecamatan di Kota Sukabumi, 2022**  
**Number of People with Disabilities by Type of Disability and Subdistrict in Sukabumi Municipality, 2022**

Kecamatan Subdistrict	Jenis Cacat				
	Tubuh	Netra	Mental	Wicara	Ganda
(1)	(2)	(3)	(4)	(5)	(6)
Baros	11	17	77	4	0
Lembursitu	28	19	47	6	6
Cibeureum	46	11	74	7	6
Citamiang	63	8	84	11	2
Warudoyong	13	11	60	9	0
Gunung Puyuh	56	26	109	12	2
Cikole	23	17	110	18	2
<b>Kota Sukabumi Sukabumi Municipality</b>	<b>240</b>	<b>109</b>	<b>561</b>	<b>67</b>	<b>18</b>

Catatan/Note:

Sumber/Source: Dinas Sosial Kota Sukabumi/ Social Services of Sukabumi Municipality

**Tabel**  
**Table** 4.3.13

**Rangkuman Rekapitulasi Potensi Sumber Kesejahteraan Sosial di Kota Sukabumi di Kota Sukabumi, 2022**  
**Summary of Potential Sources of Social Welfare in Sukabumi Municipality, 2022**

Kecamatan Subdistrict	Potensi dan Sumber Kesejahteraan Sosial								Total
	Relawan Sosial		Orsos		Karang Taruna	TKSK	WKPS	PEDS DKS	
	Tagana	PSM	Panti	Non Panti					
(1)	(2)	(3)	(4)	(5)	(6)	(7)	(8)	(9)	(10)
Baros	-	4	4	-	60	1	-	-	69
Lembursitu	4	5	1	-	60	1	-	-	71
Cibeureum	3	4	2	-	60	1	-	-	70
Citamiang	4	5	11	1	60	1	-	-	82
Warudoyong	11	5	6	2	60	1	-	-	85
Gunung Puyuh	6	4	9	-	60	1	-	-	80
Cikole	3	6	2	4	60	1	-	-	76
<b>Tingkat Kota</b>	-	2	-	-	55	1	-	-	58
<b>Kota Sukabumi</b> <i>Sukabumi Municipality</i>	<b>31</b>	<b>35</b>	<b>35</b>	<b>7</b>	<b>475</b>	<b>8</b>	-	-	<b>591</b>

Catatan/Note:

Sumber/Source: Dinas Sosial Kota Sukabumi/ Social Services of Sukabumi Municipality



**Tabel**  
**Table** 4.3.14

**Rangkuman Rekapitulasi Penyandang Masalah  
Kesejahteraan Sosial di Kota Sukabumi di Kota Sukabumi,  
2022**  
*Summary of Potential Sources of Social Welfare in  
Sukabumi Municipality, 2022*

Kecamatan Subdistrict	Penyandang Masalah Kesejahteraan Sosial				
	A1	A2	A3	A4	A5
(1)	(2)	(3)	(4)	(5)	(6)
Baros	-	22	6	1	14
Lembursitu	1	20	-	4	25
Cibeureum	23	90	10	1	24
Citamiang	5	22	1	3	2
Warudoyong	-	10	-	-	1
Gunung Puyuh	1	34	1	7	12
Cikole	20	66	4	11	28
<b>Kota Sukabumi Sukabumi Municipality</b>	<b>50</b>	<b>264</b>	<b>22</b>	<b>27</b>	<b>106</b>

Lanjutan Tabel/Continued Table 4.3.14

Kecamatan Subdistrict	Penyanggand Masalah Kesejahteraan Sosial				
	A6	A7	A8	A9	A10
(1)	(7)	(8)	(9)	(10)	(11)
Baros	26	1	277	102	-
Lembursitu	-	11	372	143	-
Cibeureum	1	7	438	148	3
Citamiang	9	2	74	76	2
Warudoyong	-	-	151	53	-
Gunung Puyuh	2	4	184	124	1
Cikole	3	3	318	104	-
<b>Kota Sukabumi Sukabumi Municipality</b>	<b>41</b>	<b>28</b>	<b>1,814</b>	<b>750</b>	<b>6</b>

Lanjutan Tabel/*Continued Table* 4.3.14

Kecamatan <i>Subdistrict</i>	Penyanggand Masalah Kesejahteraan Sosial				
	A11	A12	A13	A14	A15
(1)	(12)	(13)	(14)	(15)	(16)
Baros	2	4	11	-	1
Lembursitu	3	3	14	-	-
Cibeureum	4	9	23	67	9
Citamiang	1	6	28	3	2
Warudoyong	5	11	-	-	-
Gunung Puyuh	2	14	29	3	28
Cikole	8	9	35	1	16
<b>Kota Sukabumi</b> <i>Sukabumi Municipality</i>	<b>25</b>	<b>56</b>	<b>140</b>	<b>74</b>	<b>56</b>

Lanjutan Tabel/*Continued Table* 4.3.14

<b>Kecamatan Subdistrict</b>	<b>Penyanggah Masalah Kesejahteraan Sosial</b>				
	<b>A16</b>	<b>A17</b>	<b>A18</b>	<b>A19</b>	<b>A20</b>
<b>(1)</b>	<b>(17)</b>	<b>(18)</b>	<b>(19)</b>	<b>(20)</b>	<b>(21)</b>
Baros	-	1	2	-	-
Lembursitu	-	1	-	-	2
Cibeureum	2	3	-	1	19
Citamiang	1	4	-	-	-
Warudoyong	-	-	-	-	-
Gunung Puyuh	1	15	1	2	1
Cikole	-	2	1	-	-
<b>Kota Sukabumi Sukabumi Municipality</b>	<b>4</b>	<b>26</b>	<b>4</b>	<b>3</b>	<b>22</b>

Lanjutan Tabel/*Continued Table* 4.3.14

Kecamatan <i>Subdistrict</i>	Penyandang Masalah Kesejahteraan Sosial					Total
	A21	A22	A23	A24	A25	
(1)	(17)	(18)	(19)	(20)	(21)	(21)
Baros	3	-	325	1,598	-	2,396
Lembursitu	-	7	90	1,979	10	2,685
Cibeureum	4	42	237	1,888	12	3,065
Citamiang	4	13	146	1,877	9	2,290
Warudoyong	-	5	61	2,971	-	3,268
Gunung Puyuh	1	-	405	1,590	21	2,483
Cikole	21	9	231	2,421	11	3,322
<b>Kota Sukabumi <i>Sukabumi Municipality</i></b>	<b>33</b>	<b>76</b>	<b>1,495</b>	<b>14,324</b>	<b>63</b>	<b>19,509</b>

Catatan/*Note*:

A1 : Anak Balita Terlantar

A2 : Anak Terlantar

A3 : Anak Yang Berhadapan Dengan Hukum

A4 : Anak Jalanan

A5 : Anak Dengan Kedisabilitas (ADK)

A6 : Anak yang Menjadi Tindak Kekerasan / Diperlakukan salah

A7 : Anak Yang Memerlukan Perlindungan Khusus

A8 : Lanjut Usia Terlantar

A9 : Penyandang Disabilitas

A10 : Tuna Susila

A11 : Gelandangan

A12 : Pengemis

A13 : Pemulung

A14 : Kelompok Minoritas

A15 : Bekas Warga Binaan LP

A16 : Orang Dengan HIV / Aids (ODHA)

A17 : Korban Penyalahgunaan Napza

A18 : Korban Trafficking

A19 : Korban Tindak Kekerasan

A20 : Pekerja Migran Bermasalah Sosial

A21 : Korban Bencana Alam

A22 : Korban Bencana Sosial

A23 : Perempuan Rawan Sosial Ekonomi

A24 : Fakir Miskin

A25 : Keluarga Bermasalah Sosial Psikologis

Sumber/*Source*: Dinas Sosial Kota Sukabumi/ *Social Services of Sukabumi Municipality*

**Tabel** 4.3.15 **Jumlah Kejadian Bencana Menurut Jenis Bencana di Kota Sukabumi, 2021-2022**  
**Table** 4.3.15 **Number of Disaster Events by Kind of Disaster in Sukabumi Municipality, 2021-2022**

Jenis Bencana <i>Kind of Disaster</i>	Kejadian Bencana <i>Disaster Events</i>	
	2021	2022
(1)	(2)	(3)
Gempa Bumi / <i>Eathquake</i>	-	3
Letusan Gunung Api / <i>Volcanic Eruption</i>	-	-
Tsunami / <i>Tsunami</i>	-	-
Tanah Longsor / <i>Landslide</i>	2	13
Banjir / <i>Floods</i>	2	5
Banjir Bandang / <i>Flash Floods</i>	-	-
Kekeringan / <i>Drought</i>	-	-
Kebakaran Hutan dan Lahan / <i>Forest and Land Fires</i>	-	-
Angin Puting Beliung / <i>Tornado</i>	3	13
Gelombang Pasang / <i>Tidal Wave</i>	-	-
Abrasi / <i>Abrasion</i>	-	-

Catatan/Note:

Sumber/Source: Badan Nasional Penanggulangan Bencana

**Tabel**  
**Table** 4.3.16

**Jumlah Korban Terdampak Bencana Menurut Jenis  
Bencana dan Kondisi Korban di Kota Sukabumi, 2021-  
2022**

*Number of Disaster Affected Victims by Kind of Disaster and  
Condition of Victims in Sukabumi Municipality, 2021-2022*

Jenis Bencana <i>Kind of Disaster</i>	Meninggal dan Hilang <i>Fatalilty and Missing</i>		Luka-luka <i>Injured</i>		Terdampak dan Mengungsi <i>Affected and Evacuated</i>	
	2021	2022	2021	2022	2021	2022
(1)	(2)	(3)	(4)	(5)	(6)	(7)
Gempa Bumi / <i>Eathquake</i>	-	-	-	-	-	17
Letusan Gunung Api / <i>Volcanic Eruption</i>	-	-	-	-	-	-
Tsunami / <i>Tsunami</i>	-	-	-	-	-	-
Tanah Longsor / <i>Landslide</i>	-	-	-	4	-	159
Banjir / <i>Floods</i>	-	1	-	2	-	2 974
Banjir Bandang / <i>Flash Floods</i>	-	-	-	-	-	-
Kekeringan / <i>Drought</i>	-	-	-	-	-	-
Kebakaran Hutan dan Lahan / <i>Forest and Land Fires</i>	-	-	-	-	-	-
Angin Puting Beliung / <i>Tornado</i>	-	-	-	1	-	34
Gelombang Pasang / <i>Tidal Wave</i>	-	-	-	-	-	-
Abrasi / <i>Abrasion</i>	-	-	-	-	-	-

Catatan/Note:

Sumber/Source: Badan Nasional Penanggulangan Bencana

**Tabel** 4.3.17 **Jumlah Kerusakan Rumah yang Diakibatkan Bencana Alam Menurut Jenis Kerusakan di Kota Sukabumi, 2021-2022**  
**Number of Damaged Houses Due to Natural Disaster by Damage Type in Sukabumi Municipality, 2021-2022**

Jenis Bencana <i>Kind of Disaster</i>	Kejadian Bencana <i>Disaster Events</i>	
	2021	2022
(1)	(2)	(3)
Rusak Berat / <i>Severely Damaged</i>	2	102
Rusak Sedang / <i>Damaged</i>	-	235
<b>Kota Sukabumi <i>Sukabumi Municipality</i></b>	<b>2</b>	<b>337</b>

Catatan/Note:

Sumber/Source: Badan Nasional Penanggulangan Bencana



**Tabel**  
**Table** 4.3.18

**Produksi Sertifikat oleh Kantor Pertanahan Kota  
Sukabumi, 2020-2022**  
*Certificate Production by the Land Office of Sukabumi  
Municipality, 2020-2022*

Kecamatan <i>Subdistrict</i>	2020	2021	2022
(1)	(2)	(3)	(4)
Hak Milik (Bidang)	1 871	4 839	2 913
Hak Guna Usaha (Bidang)	-	-	-
Hak Pengelolaan	-	-	-
Hak Guna Bangunan (Bidang)	688	734	830
Hak Pakai (Bidang)	53	38	30
Wakaf (Bidang)	13	16	19
<b>Kota Sukabumi <i>Sukabumi Municipality</i></b>	<b>2 625</b>	<b>5 627</b>	<b>3 792</b>

Catatan/Note: Ada perbaikan data tahun 2020 dan 2021

Sumber/Source: Kantor Pertanahan Kota Sukabumi/Land Office of Sukabumi Municipality

#### 4.4 KEMISKINAN POVERTY

**Tabel 4.4.1** **Garis Kemiskinan, Jumlah, dan Persentase Penduduk Miskin di Kota Sukabumi, 2013–2022**  
*Poverty Line, Number, and Percentage of Poor People in Sukabumi Municipality, 2013–2022*

Tahun Year	Garis Kemiskinan (rupiah/kapita/bulan) Poverty Line (rupiah/capita/month)	Jumlah Penduduk Miskin (ribu) Number of Poor People (thousand)	Persentase Penduduk Miskin Percentage of Poor People
(1)	(2)	(3)	(4)
2013	411 523	25,2	8,05
2014	395 131	24,1	7,65
2015	421 908	27,8	8,79
2016	441 948	27,5	8,59
2017	470 133	27,4	8,48
2018	497 995	23,2	7,12
2019	520 742	21,9	6,67
2020	547 415	25,42	7,70
2021	567 734	27,19	8,25
2022	594 118	26,59	8,02

Catatan/Note: ...

Sumber/Source: BPS, Survei Sosial Ekonomi Nasional Maret/BPS-Statistics Indonesia, March National Socioeconomic Survey

**Tabel**  
**Table** 4.4.2

**Indeks Kedalaman Kemiskinan dan Indeks Keparahan Kemiskinan di Kota Sukabumi, 2013–2022**  
**Poverty Gap Index and Poverty Severity Index in Sukabumi Municipality, 2013–2022**

Tahun Year	Indeks Kedalaman Kemiskinan Poverty Gap Index	Indeks Keparahan Kemiskinan Poverty Severity Index
(1)	(2)	(3)
2013	1,17	0,25
2014	0,68	0,11
2015	1,52	0,41
2016	1,36	0,38
2017	1,75	0,46
2018	1,09	0,26
2019	1,08	0,32
2020	1,17	0,22
2021	1,39	0,36
2022	1,27	0,38

Catatan/Note: ...

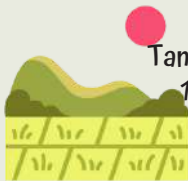
Sumber/Source: .BPS, Survei Sosial Ekonomi Nasional Maret/BPS-Statistics Indonesia, March National Socioeconomic Survey



# 05

## PERTANIAN, KEHUTANAN, PETERNAKAN, DAN PERIKANAN AGRICULTURE, FORESTRY, LIVESTOCK, AND FISHERY

### Penggunaan Lahan 2022



Tanah Sawah  
1.321 ha



Lain-lain  
3.258 ha

Tanah Kering  
212 ha



### Populasi Ternak (ekor) 2022



Kerbau  
17



Kuda  
15



Sapi  
745



Kambing  
20



Domba  
903

### Produksi Pertanian 2022

Padi  
20.765 ton



Palawija  
315 ton



Ikan Segar  
1.401 ton





**PENJELASAN TEKNIS**

1. Data pokok tanaman pangan yang dikumpulkan adalah luas panen dan produktivitas (hasil per hektar). Produksi tanaman pangan merupakan hasil perkalian antara luas panen dengan produktivitas. Pengumpulan data luas panen dilakukan setiap bulan dengan pendekatan area kecamatan di seluruh wilayah Indonesia. Pengumpulan data produktivitas dilakukan melalui pengukuran langsung pada plot ubinan berukuran 2½ m x 2½ m. Pengumpulan data produktivitas dilakukan setiap subround (empat bulanan) pada waktu panen petani.
2. Tanaman sayuran semusim adalah tanaman sumber vitamin, garam mineral dan lain-lain yang dikonsumsi dari bagian tanaman yang berupa daun, bunga, buah, dan umbinya, yang berumur kurang dari satu tahun.
3. Tanaman buah-buahan semusim adalah tanaman sumber vitamin, garam mineral, dan lain-lain yang dikonsumsi dari bagian tanaman yang berupa buah, berumur kurang dari satu tahun, tidak berbentuk pohon/rumpun tetapi menjalar dan berbatang lunak.

**TECHNICAL NOTES**

1. *The main food crops data collected consists of harvested area and productivity (yield per hectare). Food crops production is generated by harvested area multiplied by productivity. The harvested area data is collected every month using sub district area approach in all sub district in Indonesia. The productivity data collection is conducted by a direct measurement in 2½m x 2½m crop cutting plot. The productivity measurement is conducted in every subround (four monthly) at the time when farmers are harvesting their crops.*
2. *Seasonal vegetable plants are plants which are the sources of vitamin, mineral salt, etc, consumed from the part of the plant in the form of leaf, flower, fruit. These plants are creeps with the age of less than one year.*
3. *Seasonal fruit plants are plants which are the sources of vitamin, mineral salt, etc, consumed from the part of the plant in the form of fruits, and root with the age of less than one year.*

**ULASAN**

**DESCRIPTION**

Kota Sukabumi menghasilkan berbagai tanaman hortikultura antara lain tanaman sayuran, buah-buahan, biofarmaka dan tanaman hias. Tanaman sayuran yang diproduksi di Kota Sukabumi pada tahun 2021 antara lain bawang daun, cabai, kangkung, petsai dan tomat. Tanaman sayuran dan buah-buahan semusim yang memiliki luas panen terbesar pada tahun 2021 di Kota Sukabumi adalah petsai/sawi yakni sebesar 12 ha, sedangkan tanaman jenis ini yang memiliki produksi terbesar adalah kangkung yakni sebesar 3.018 kuintal.

Tanaman biofarmaka yang diproduksi di Kota Sukabumi antara lain jahe dan kunyit. Pada tahun 2020 jahe memiliki luas panen terbesar dan produksi terbanyak diantara jenis tanaman biofarmaka lainnya.

Jenis tanaman hias yang diproduksi di Kota Sukabumi pada tahun 2020 antara lain krisan dan sedap malam. Krisan banyak diproduksi di Kecamatan Cikole, sedangkan sedap malam diproduksi di Kecamatan Lembursitu, Gunung Puyuh dan Cikole.

*The Sukabumi Municipality produces a variety of horticultural crops including vegetables, fruits, biopharmaca and ornamental plants. Vegetables produced in Sukabumi Municipality in 2021 include scalion, chilies, water spinach, chinese cabbage and tomatoes. Vegetables and annual crops that have the largest harvest area in 2021 in the Sukabumi Municipality are chinese cabbage/mustard green, which is 12 ha, while these types of plants that have the largest production are kale, which is 3,018 quintals.*

*Biopharmaca plants produced in the Sukabumi Municipality include ginger and turmeric. In 2020 ginger has the largest harvested area and most production among other types of biopharmaca plants.*

*Types of ornamental plants produced in the Sukabumi Municipality in 2020 include chrysanthemums and savory nights. Chrysanthemum is widely produced in the District of Cikole, while the nighttime is produced in the District of Lembursitu, Gunung Puyuh and Cikole.*



**Gambar** 5.1  
**Figures**

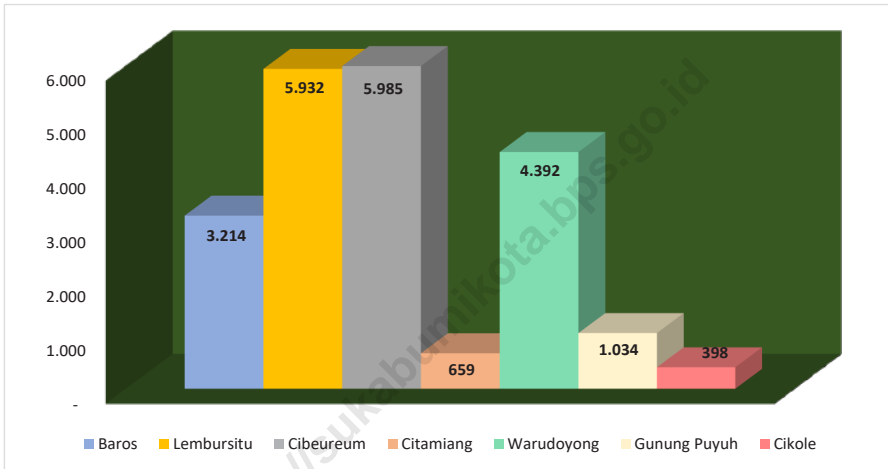
**Luas Tanah Menurut Kecamatan dan Penggunaannya di Kota Sukabumi (ha), 2022**  
**Surface Area by Subdistrict and Usage in Sukabumi Municipality (ha), 2022**



Sumber/Source : Dinas Ketahanan Pangan, Pertanian dan Perikanan Kota Sukabumi/Departement of Food Security, Agriculture and Fisheries of Sukabumi Municipality

**Gambar** 5.2  
**Figures**

**Produksi Padi Sawah (Ton) Menurut Kecamatan di Kota Sukabumi 2022**  
**Rice Production by Subdistrict in Sukabumi Municipality, 2022**



Sumber/Source : BPS, Statistik Pertanian Hortikultura SPH-SBS/BPS-Statistics Indonesia, Agricultural Statistic for Horticulture SPH-SBS

## 5.1 HORTIKULTURA HORTICULTURE

**Tabel** 5.1.1 **Luas Panen Tanaman Sayuran Menurut Kecamatan dan Jenis Tanaman di Kota Sukabumi (ha), 2021 dan 2022**  
*Harvested Area of Vegetables by Subdistrict and Kind of Plant in Sukabumi Municipality (ha), 2021 and 2022*

Kecamatan Subdistrict	Bawang Merah Shallot		Cabai Besar Chili/Big Chili	
	2021	2022*	2021	2022*
(1)	(2)	(3)	(4)	(5)
Baros	-	-	-	-
Lembursitu	-	-	-	-
Cibeureum	-	-	3	-
Citamiang	-	-	-	-
Warudoyong	-	-	-	-
Gunung Puyuh	-	-	-	-
Cikole	-	-	-	-
<b>Kota Sukabumi Sukabumi Municipality</b>	-	-	<b>3</b>	-

Lanjutan Tabel/Continued Table 5.1.1

Kecamatan Subdistrict	Cabai Rawit Chili/Cayenne Pepper		Kentang Potato	
	2021	2022*	2021	2022*
(1)	(6)	(7)	(8)	(9)
Baros	-	-	-	-
Lembursitu	-	-	-	-
Cibeureum	-	-	-	-
Citamiang	-	-	-	-
Warudoyong	-	-	-	-
Gunung Puyuh	-	-	-	-
Cikole	-	-	-	-
<b>Kota Sukabumi Sukabumi Municipality</b>	-	-	-	-

Lanjutan Tabel/*Continued Table* 5.1.1

Kecamatan <i>Subdistrict</i>	Kubis <i>Cabbage</i>		Tomat <i>Tomato</i>	
	2021	2022*	2021	2022*
(1)	(10)	(11)	(12)	(13)
Baros	-	-	-	-
Lembursitu	-	-	-	-
Cibeureum	-	-	6	-
Citamiang	-	-	-	-
Warudoyong	-	-	-	-
Gunung Puyuh	-	-	-	-
Cikole	-	-	-	-
<b>Kota Sukabumi <i>Sukabumi Municipality</i></b>	-	-	<b>6</b>	-

Lanjutan Tabel/*Continued Table* 5.1.1

Kecamatan <i>Subdistrict</i>	Bawang Putih <i>Garlic</i>		Bawang Daun <i>Scallion</i>	
	2021	2022 <sup>x</sup>	2021	2022 <sup>x</sup>
(1)	(14)	(15)	(16)	(17)
Baros	-	-	-	-
Lembursitu	-	-	-	-
Cibeureum	-	-	-	-
Citamiang	-	-	-	-
Warudoyong	-	-	-	-
Gunung Puyuh	-	-	-	-
Cikole	-	-	-	-
<b>Kota Sukabumi</b> <i>Sukabumi Municipality</i>	-	-	-	-

Lanjutan Tabel/*Continued Table* 5.1.1

Kecamatan <i>Subdistrict</i>	Bayam <i>Spinach</i>		Buncis <i>String Bean</i>	
	2021	2022 <sup>x</sup>	2021	2022 <sup>x</sup>
(1)	(18)	(19)	(20)	(21)
Baros	-	-	-	-
Lembursitu	-	-	-	-
Cibeureum	2	-	-	-
Citamiang	-	-	-	-
Warudoyong	-	-	-	-
Gunung Puyuh	-	-	-	-
Cikole	-	-	-	-
<b>Kota Sukabumi <i>Sukabumi Municipality</i></b>	<b>2</b>	<b>-</b>	<b>-</b>	<b>-</b>

Lanjutan Tabel/Continued Table 5.1.1

Kecamatan Subdistrict	Kacang Panjang Long Beans		Kangkung Water Spinach	
	2021	2022 <sup>x</sup>	2021	2022 <sup>x</sup>
(1)	(22)	(23)	(24)	(25)
Baros	-	-	-	-
Lembursitu	1	-	-	-
Cibeureum	5	-	9	-
Citamiang	-	-	-	-
Warudoyong	-	-	-	-
Gunung Puyuh	-	-	1	-
Cikole	-	-	-	-
<b>Kota Sukabumi Sukabumi Municipality</b>	<b>6</b>	<b>-</b>	<b>10</b>	<b>-</b>



Lanjutan Tabel/*Continued Table* 5.1.1

Kecamatan <i>Subdistrict</i>	Ketimun <i>Cucumber</i>		Petsai/Sawi <i>Chinese Cabbage/Mustard Green</i>	
	2021	2022 <sup>x</sup>	2021	2022 <sup>x</sup>
(1)	(26)	(27)	(28)	(29)
Baros	-	-	-	-
Lembursitu	-	-	-	-
Cibeureum	2	-	12	-
Citamiang	-	-	-	-
Warudoyong	-	-	-	-
Gunung Puyuh	-	-	-	-
Cikole	-	-	-	-
<b>Kota Sukabumi <i>Sukabumi Municipality</i></b>	<b>2</b>	<b>-</b>	<b>12</b>	<b>-</b>

Lanjutan Tabel/*Continued Table* 5.1.1

Kecamatan <i>Subdistrict</i>	Terung <i>Eggplant</i>	
	2021	2022*
(1)	(30)	(31)
Baros	-	-
Lembursitu	-	-
Cibeureum	-	-
Citamiang	-	-
Warudoyong	-	-
Gunung Puyuh	-	-
Cikole	-	-
<b>Kota Sukabumi <i>Sukabumi Municipality</i></b>	-	-

Catatan/*Note*: ...

Sumber/*Source*: BPS, Statistik Pertanian Hortikultura SPH-SBS/BPS-*Statistics Indonesia, Agricultural Statistic for Horticulture SPH-SBS*

**Tabel**  
**Table** 5.1.2

**Produksi Tanaman Sayuran Menurut Kecamatan dan Jenis Tanaman di Kota Sukabumi (kuintal), 2021 dan 2022**  
**Production of Vegetables by Subdistrict and Kind of Plant in Sukabumi Municipality (quintal), 2021 and 2022**

Kecamatan Subdistrict	Bawang Merah Shallot		Cabai Besar Chili/Big Chili	
	2021	2022 <sup>x</sup>	2021	2022 <sup>x</sup>
(1)	(2)	(3)	(4)	(5)
Baros	-	-	-	-
Lembursitu	-	-	-	-
Cibeureum	-	-	358	-
Citamiang	-	-	-	-
Warudoyong	-	-	-	-
Gunung Puyuh	-	-	-	-
Cikole	-	-	-	-
<b>Kota Sukabumi Sukabumi Municipality</b>	-	-	<b>358</b>	-

Lanjutan Tabel/*Continued Table* 5.1.2

Kecamatan Subdistrict	Cabai Rawit Chili/Cayenne Pepper		Kentang Potato	
	2021	2022 <sup>x</sup>	2021	2022 <sup>x</sup>
(1)	(6)	(7)	(8)	(9)
Baros	-	-	-	-
Lembursitu	-	-	-	-
Cibeureum	-	-	-	-
Citamiang	-	-	-	-
Warudoyong	-	-	-	-
Gunung Puyuh	-	-	-	-
Cikole	-	-	-	-
<b>Kota Sukabumi Sukabumi Municipality</b>	-	-	-	-

Lanjutan Tabel/*Continued Table* 5.1.2

Kecamatan Subdistrict	Kubis Cabbage		Tomat Tomato	
	2021	2022*	2021	2022*
(1)	(10)	(11)	(12)	(13)
Baros	-	-	-	-
Lembursitu	-	-	-	-
Cibeureum	-	-	137	-
Citamiang	-	-	-	-
Warudoyong	-	-	-	-
Gunung Puyuh	-	-	-	-
Cikole	-	-	-	-
<b>Kota Sukabumi Sukabumi Municipality</b>	-	-	<b>137</b>	-

Lanjutan Tabel/*Continued Table 5.1.2*

Kecamatan <i>Subdistrict</i>	Bawang Putih <i>Garlic</i>		Bawang Daun <i>Scallion</i>	
	2021	2022 <sup>x</sup>	2021	2022 <sup>x</sup>
(1)	(14)	(15)	(16)	(17)
Baros	-	-	-	-
Lembursitu	-	-	-	-
Cibeureum	-	-	-	-
Citamiang	-	-	-	-
Warudoyong	-	-	-	-
Gunung Puyuh	-	-	-	-
Cikole	-	-	-	-
<b>Kota Sukabumi <i>Sukabumi Municipality</i></b>	-	-	-	-

Lanjutan Tabel/*Continued Table 5.1.2*

Kecamatan <i>Subdistrict</i>	Bayam <i>Spinach</i>		Buncis <i>String Bean</i>	
	2021	2022 <sup>x</sup>	2021	2022 <sup>x</sup>
(1)	(18)	(19)	(20)	(21)
Baros	-	-	-	-
Lembursitu	-	-	-	-
Cibeureum	120	-	-	-
Citamiang	-	-	-	-
Warudoyong	-	-	-	-
Gunung Puyuh	-	-	-	-
Cikole	-	-	-	-
<b>Kota Sukabumi <i>Sukabumi Municipality</i></b>	<b>120</b>	<b>-</b>	<b>-</b>	<b>-</b>

Lanjutan Tabel/Continued Table 5.1.2

Kecamatan Subdistrict	Kacang Panjang Long Beans		Kangkung Water Spinach	
	2021	2022 <sup>x</sup>	2021	2022 <sup>x</sup>
(1)	(22)	(23)	(24)	(25)
Baros	-	-	-	-
Lembursitu	10	-	-	-
Cibeureum	233	-	2 980	-
Citamiang	-	-	-	-
Warudoyong	-	-	-	-
Gunung Puyuh	-	-	38	-
Cikole	-	-	-	-
<b>Kota Sukabumi Sukabumi Municipality</b>	<b>242</b>	<b>-</b>	<b>3 018</b>	<b>-</b>



Lanjutan Tabel/*Continued Table* 5.1.2

Kecamatan <i>Subdistrict</i>	Ketimun <i>Cucumber</i>		Petai/Sawi <i>Chinese Cabbage/Mustard Green</i>	
	2021	2022 <sup>x</sup>	2021	2022 <sup>x</sup>
(1)	(26)	(27)	(28)	(29)
Baros	-	-	-	-
Lembursitu	-	-	-	-
Cibeureum	460	-	1 440	-
Citamiang	-	-	-	-
Warudoyong	-	-	-	-
Gunung Puyuh	-	-	-	-
Cikole	-	-	-	-
<b>Kota Sukabumi <i>Sukabumi Municipality</i></b>	<b>460</b>	<b>-</b>	<b>1 440</b>	<b>-</b>

Lanjutan Tabel/*Continued Table* 5.1.2

Kecamatan <i>Subdistrict</i>	Terung <i>Eggplant</i>	
	2021	2022*
(1)	(30)	(31)
Baros	-	-
Lembursitu	-	-
Cibeureum	-	-
Citamiang	-	-
Warudoyong	-	-
Gunung Puyuh	-	-
Cikole	-	-
<b>Kota Sukabumi</b> <i>Sukabumi Municipality</i>	-	-

Catatan/*Note*: ...

Sumber/*Source*: BPS, Statistik Pertanian Hortikultura SPH-SBS/BPS-*Statistics Indonesia, Agricultural Statistic for Horticulture SPH-SBS*

**Tabel**  
**Table** 5.1.3

**Luas Panen Tanaman Sayuran dan Buah-buahan Semusim Menurut Jenis Tanaman di Kota Sukabumi (ha), 2019–2022**

***Harvested Area of Seasonal Vegetables and Fruits by Kind of Plant in Sukabumi Municipality (ha), 2019–2022***

Jenis Tanaman Kind of Plants	2019	2020	2021	2022 <sup>x</sup>
(1)	(2)	(3)	(4)	(5)
<b>Sayuran/Vegetables:</b>				
Bawang Daun/ <i>Scallion</i>	-	1	1	-
Bawang Merah/ <i>Shallots</i>	1	1	-	-
Bawang Putih/ <i>Garlic</i>	-	-	-	-
Bayam/ <i>Spinach</i>	-	4	2	-
Buncis/ <i>string bean</i>	6	5	-	-
Cabai Rawit/ <i>Chili/Cayenne Pepper</i>	3	-	-	-
Kacang Panjang/ <i>Long Beans</i>	31	22	6	-
Kangkung/ <i>Water Spinach</i>	30	10	10	-
Kembang Kol/ <i>Cauliflower</i>	-	-	-	-
Kentang/ <i>Potato</i>	-	-	-	-
Ketimun/ <i>Cucumber</i>	12	18	2	-
Kubis/ <i>Cabbage</i>	1	3	-	-
Labu Siam/ <i>Chayote</i>	-	-	-	-
Paprika/ <i>Bell Pepper</i>	-	-	-	-
Petsai/Sawi/ <i>Chinese Cabbage/ mustard green</i>	52	55	12	-

Lanjutan Tabel/*Continued Table 5.1.3*

Jenis Tanaman <i>Kind of Plants</i>	2019	2020	2021	2022 <sup>x</sup>
(1)	(2)	(3)	(4)	(5)
<b>Sayuran/Vegetables:</b>				
Terung/ <i>Eggplant</i>	14	6	-	-
Tomat/ <i>Tomato</i>	12	11	6	-
Wortel/ <i>Carrot</i>	-	-	-	-
Cabai Besar/TW/Teropong/ <i>Chili/ Big chili</i>	...	...	3	-
Cabai Keriting / <i>Chili/Curly chili</i>	...	...	-	-
Jamur Tiram/ <i>King Oyster Mushroom</i>	...	...	...	-
Jamur Merang/ <i>Straw Mushroom</i>	...	...	-	-
Jamur Lainnya/ <i>Mushroom</i>	...	...	-	-
<b>Buah–buahan/Fruits:</b>				
Melon/ <i>Melon</i>	-	-	-	-
Stroberi/ <i>Strawberry</i>	-	-	-	-
Semangka/ <i>Watermelon</i>	-	-	-	-

Catatan/*Note*: ...

Sumber/*Source*: BPS, Statistik Pertanian Hortikultura SPH-SBS/BPS-*Statistics Indonesia, Agricultural Statistic for Horticulture SPH-SBS*

**Tabel**  
**Table** 5.1.4

**Produksi Tanaman Sayuran dan Buah-buahan Semusim Menurut Jenis Tanaman di Kota Sukabumi (kuintal), 2019–2022**

*Production of Seasonal Vegetables and Fruits by Kind of Plant in Sukabumi Municipality (quintal), 2019–2022*

Jenis Tanaman Kind of Plants	2019	2020	2021	2022 <sup>x</sup>
(1)	(2)	(3)	(4)	(5)
<b>Sayuran/Vegetables:</b>				
Bawang Daun/ <i>Scallion</i>	-	120	80	-
Bawang Merah/ <i>Shallots</i>	50	100	-	-
Bawang Putih/ <i>Garlic</i>	-	-	-	-
Bayam/ <i>Spinach</i>	-	402	120	-
Buncis/ <i>string bean</i>	777	1 293	-	-
Cabai Rawit/ <i>Chili/Cayenne Pepper</i>	227	-	-	-
Kacang Panjang/ <i>Long Beans</i>	5 559	4 100	242	-
Kangkung/ <i>Water Spinach</i>	12 027	7 213	3 018	-
Kembang Kol/ <i>Cauliflower</i>	-	-	-	-
Kentang/ <i>Potato</i>	-	-	-	-
Ketimun/ <i>Cucumber</i>	2 473	2 741	460	-
Kubis/ <i>Cabbage</i>	37	340	-	-
Labu Siam/ <i>Chayote</i>	-	-	-	-
Paprika/ <i>Bell Pepper</i>	-	-	-	-
Petsai/Sawi/ <i>Chinese Cabbage/ mustard green</i>	6 240	6 600	1 440	-

Lanjutan Tabel/*Continued Table* 5.1.4

Jenis Tanaman <i>Kind of Plants</i>	2019	2020	2021	2022 <sup>x</sup>
(1)	(2)	(3)	(4)	(5)
<b>Sayuran/Vegetables:</b>				
Terung/ <i>Eggplant</i>	4 553	2 565	-	-
Tomat/ <i>Tomato</i>	2 299	2 466	137	-
Wortel/ <i>Carrot</i>	-	-	-	-
Cabai Besar/TW/Teropong/ <i>Chili/ Big chili</i>	...	...	358	-
Cabai Keriting / <i>Chili/Curly chili</i>	...	...	-	-
Jamur Tiram/ <i>King Oyster Mushroom</i>	...	...	-	-
Jamur Merang/ <i>Straw Mushroom</i>	...	...	-	-
Jamur Lainnya/ <i>Mushroom</i>	...	...	-	-
<b>Buah–buahan/Fruits:</b>				
Melon/ <i>Melon</i>	-	-	-	-
Stroberi/ <i>Strawberry</i>	-	-	-	-
Semangka/ <i>Watermelon</i>	-	-	-	-

**Tabel**  
**Table** 5.1.5

**Luas Panen Tanaman Biofarmaka Menurut Kecamatan dan Jenis Tanaman di Kota Sukabumi (m<sup>2</sup>), 2021 dan 2022**  
**Harvested Area of Medicinal Plants by Subdistrict and Kind of Plant in Sukabumi Municipality (m<sup>2</sup>), 2021 and 2022**

Kecamatan Subdistrict	Jahe Ginger		Laos/Lengkuas Galanga		Kencur East Indian Galangal	
	2021	2022 <sup>x</sup>	2021	2022 <sup>x</sup>	2021	2022 <sup>x</sup>
(1)	(2)	(3)	(4)	(5)	(6)	(7)
Baros	-	-	-	-	-	-
Lembursitu	-	-	-	-	-	-
Cibeureum	-	-	-	-	-	-
Citamiang	-	-	-	-	-	-
Warudoyong	-	-	-	-	-	-
Gunung Puyuh	-	-	-	-	-	-
Cikole	-	-	-	-	-	-
<b>Kota Sukabumi</b> <b>Sukabumi Municipality</b>	-	-	-	-	-	-

Lanjutan Tabel/*Continued Table* 5.1.5

Kecamatan <i>Subdistrict</i>	Kunyit <i>Turmeric</i>		Kapulaga <i>Java Cardamom</i>		Lidah Buaya <i>Aloevera</i>	
	2021	2022 <sup>x</sup>	2021	2022 <sup>x</sup>	2021	2022 <sup>x</sup>
(1)	(8)	(9)	(10)	(11)	(12)	(13)
Baros	-	-	-	-	-	-
Lembursitu	-	-	-	-	-	-
Cibeureum	-	-	-	-	-	-
Citamiang	-	-	-	-	-	-
Warudoyong	-	-	-	-	-	-
Gunung Puyuh	-	-	-	-	-	-
Cikole	-	-	-	-	-	-
<b>Kota Sukabumi</b> <i>Sukabumi Municipality</i>	-	-	-	-	-	-

Catatan/*Note*: ...

Sumber/*Source*: BPS, Statistik Pertanian Hortikultura SPH-TBF/BPS-*Statistics Indonesia, Agricultural Statistic for Horticulture SPH-TBF*



**Tabel**  
**Table** 5.1.6**Produksi Tanaman Biofarmaka Menurut Kecamatan dan Jenis Tanaman di Kota Sukabumi (kg), 2021 and 2022**  
**Production of Medicinal Plants by Subdistrict and Kind of Plant in Sukabumi Municipality (kg), 2021 and 2022**

Kecamatan Subdistrict	Jahe Ginger		Laos/Lengkuas Galanga		Kencur East Indian Galangal	
	2021	2022 <sup>x</sup>	2021	2022 <sup>x</sup>	2021	2022 <sup>x</sup>
(1)	(2)	(3)	(4)	(5)	(6)	(7)
Baros	-	-	-	-	-	-
Lembursitu	-	-	-	-	-	-
Cibeureum	-	-	-	-	-	-
Citamiang	-	-	-	-	-	-
Warudoyong	-	-	-	-	-	-
Gunung Puyuh	-	-	-	-	-	-
Cikole	-	-	-	-	-	-
<b>Kota Sukabumi</b> <b>Sukabumi Municipality</b>	-	-	-	-	-	-

Lanjutan Tabel/*Continued Table 5.1.6*

Kecamatan <i>Subdistrict</i>	Kunyit <i>Turmeric</i>		Kapulaga <i>Java Cardamom</i>		Lidah Buaya <i>Aloevera</i>	
	2021	2022 <sup>x</sup>	2021	2022 <sup>x</sup>	2021	2022 <sup>x</sup>
(1)	(8)	(9)	(10)	(11)	(12)	(13)
Baros	-	-	-	-	-	-
Lembursitu	-	-	-	-	-	-
Cibeureum	-	-	-	-	-	-
Citamiang	-	-	-	-	-	-
Warudoyong	-	-	-	-	-	-
Gunung Puyuh	-	-	-	-	-	-
Cikole	-	-	-	-	-	-
<b>Kota Sukabumi</b> <i>Sukabumi Municipality</i>	-	-	-	-	-	-

Catatan/*Note*: ...

Sumber/*Source*: BPS, Statistik Pertanian Hortikultura SPH-TBF/BPS-*Statistics Indonesia, Agricultural Statistic for Horticulture SPH-TBF*

**Tabel** 5.1.7 **Luas Panen Tanaman Biofarmaka Menurut Jenis Tanaman di Kota Sukabumi (m<sup>2</sup>), 2019–2022**  
**Table** 5.1.7 **Harvested Area of Medicinal Plants by Kind of Plant in Sukabumi Municipality (m<sup>2</sup>), 2019–2022**

Jenis Tanaman Kind of Plants	2019	2020	2021	2022 <sup>x</sup>
(1)	(2)	(3)	(4)	(5)
Jahe/Ginger	2 300	1 100	-	-
Kencur/East Indian Galangal	500	-	-	-
Kunyit/Turmeric	3 500	-	-	-
Laos/Lengkuas/Galanga	-	300	-	-
Kapulaga/Java Cardamom	600	-	-	-
Lidah Buaya/Aloevera	100	-	-	-

Catatan/Note: ...

Sumber/Source: BPS, Statistik Pertanian Hortikultura SPH-TBF/BPS-Statistics Indonesia, Agricultural Statistic for Horticulture SPH-TBF

**Tabel** 5.1.8 **Produksi Tanaman Biofarmaka Menurut Jenis Tanaman di Kota Sukabumi (kg), 2019–2022**  
**Table** 5.1.8 **Production of Medicinal Plants by Kind of Plant in Sukabumi Municipality (kg), 2019–2022**

Jenis Tanaman Kind of Plants	2019	2020	2021	2022 <sup>x</sup>
(1)	(2)	(3)	(4)	(5)
Jahe/Ginger	7 600	2 200	-	-
Kencur/East Indian Galangal	1 200	-	-	-
Kunyit/Turmeric	8 540	600	-	-
Laos/Lengkuas/Galanga	-	-	-	-
Kapulaga/Java Cardamom	950	-	-	-
Lidah Buaya/Aloevera	200	-	-	-

Catatan/Note: ...

Sumber/Source: BPS, Statistik Pertanian Hortikultura SPH-TBF/BPS-Statistics Indonesia, Agricultural Statistic for Horticulture SPH-TBF

**Tabel**  
**Table** 5.1.9

**Luas Panen Tanaman Hias Menurut Kecamatan dan Jenis Tanaman di Kota Sukabumi (m<sup>2</sup>), 2021 and 2022**  
**Harvested Area of Ornamental Plants by Subdistrict and Kind of Plant in Sukabumi Municipality (m<sup>2</sup>), 2021 and 2022**

Kecamatan Subdistrict	Anggrek/ <i>Orchid</i>		Krisan/ <i>Chrysantemum</i>		Mawar/ <i>Rose</i>	
	2021	2022 <sup>x</sup>	2021	2022 <sup>x</sup>	2021	2022 <sup>x</sup>
(1)	(2)	(3)	(4)	(5)	(6)	(7)
Baros	-	-	-	-	-	-
Lembursitu	-	-	-	-	-	-
Cibeureum	-	-	-	-	-	-
Citamiang	-	-	-	-	-	-
Warudoyong	-	-	-	-	-	-
Gunung Puyuh	-	-	-	-	-	-
Cikole	-	-	-	-	-	-
<b>Kota Sukabumi</b> <b>Sukabumi Municipality</b>	-	-	-	-	-	-

Lanjutan Tabel/Continued Table 5.1.9

Kecamatan Subdistrict	Sedap Malam/Tuberose		Anthurium Bunga/ Flamingo Lily Flower		Anthurium Daun/ Anthurium	
	2021	2022 <sup>x</sup>	2021	2022 <sup>x</sup>	2021	2022 <sup>x</sup>
(1)	(8)	(9)	(10)	(11)	(12)	(13)
Baros	-	-	-	-	-	-
Lembursitu	-	-	-	-	-	-
Cibeureum	-	-	-	-	-	-
Citamiang	-	-	-	-	-	-
Warudoyong	-	-	-	-	-	-
Gunung Puyuh	-	-	-	-	-	-
Cikole	-	-	-	-	-	-
<b>Kota Sukabumi</b> <i>Sukabumi Municipality</i>	-	-	-	-	-	-

Catatan/Note: ...

Sumber/Source: BPS, Statistik Pertanian Hortikultura SPH-TH/BPS-Statistics Indonesia, Agricultural Statistik for Horticulture SPH-TH

**Tabel**  
**Table** 5.1.10**Produksi Tanaman Hias Menurut Kecamatan dan Jenis  
Tanaman di Kota Sukabumi (tangkai), 2021 and 2022**  
**Production of Ornamental Plants by Subdistrict and Kind of  
Plant in Sukabumi Municipality (stalks), 2021 and 2022**

Kecamatan Subdistrict	Anggrek/ <i>Orchid</i>		Krisan/ <i>Chrysantemum</i>		Mawar/ <i>Rose</i>	
	2021	2022 <sup>x</sup>	2021	2022 <sup>x</sup>	2021	2022 <sup>x</sup>
(1)	(2)	(3)	(4)	(5)	(6)	(7)
Baros	-	-	-	-	-	-
Lembursitu	-	-	-	-	-	-
Cibeureum	-	-	-	-	-	-
Citamiang	-	-	-	-	-	-
Warudoyong	-	-	-	-	-	-
Gunung Puyuh	-	-	-	-	-	-
Cikole	-	-	-	-	-	-
<b>Kota Sukabumi</b> <b>Sukabumi Municipality</b>	-	-	-	-	-	-

Lanjutan Tabel/*Continued Table* 5.1.10

Kecamatan <i>Subdistrict</i>	Sedap Malam/ <i>Tuberose</i>		Anthurium Bunga/ <i>Flamingo Lily Flower</i>		Anthurium Daun/ <i>Anthurium</i>	
	2021	2022 <sup>a</sup>	2021	2022 <sup>a</sup>	2021	2022 <sup>a</sup>
(1)	(8)	(9)	(10)	(11)	(12)	(13)
Baros	-	-	-	-	-	-
Lembursitu	-	-	-	-	-	-
Cibeureum	-	-	-	-	-	-
Citamiang	-	-	-	-	-	-
Warudoyong	-	-	-	-	-	-
Gunung Puyuh	-	-	-	-	-	-
Cikole	-	-	-	-	-	-
<b>Kota Sukabumi</b> <i>Sukabumi Municipality</i>	-	-	-	-	-	-

Catatan/*Note*: ...

Sumber/*Source*: BPS, Statistik Pertanian Hortikultura SPH-TH/*BPS-Statistics Indonesia, Agricultural Statistik for Horticulture SPH-TH*



**Tabel** 5.1.11 **Luas Panen Tanaman Hias Menurut Jenis Tanaman di Kota Sukabumi (m<sup>2</sup>), 2019–2022**  
**Table** 5.1.11 **Harvested Area of Ornamental Plants by Kind of Plant in Sukabumi Municipality (m<sup>2</sup>), 2019–2020**

Jenis Tanaman Kind of Plants	2019	2020	2021	2022 <sup>x</sup>
(1)	(2)	(3)	(4)	(5)
Anggrek/ <i>Orchid</i>	-	-	-	-
Krisan/ <i>Chrysantemum</i>	4 500	-	-	-
Mawar/ <i>Rose</i>	-	-	-	-
Sedap Malam/ <i>Tuberose</i>	1 650	-	-	-
Anthurium Bunga/ <i>Flamingo Lily Flower</i>	-	-	-	-
Anthurium Daun/ <i>Anthurium</i>	-	-	-	-

Catatan/Note: ...

Sumber/Source: BPS, Statistik Pertanian Hortikultura SPH-TH/BPS-Statistics Indonesia, *Agricultural Statistik for Horticulture SPH-TH*

**Tabel** 5.1.12 **Produksi Tanaman Hias Menurut Jenis Tanaman di Kota Sukabumi (tangkai), 2019–2022**  
**Table** **Production of Ornamental Plants by Kind of Plant n Sukabumi Municipality (stalks), 2019–2022**

Jenis Tanaman Kind of Plants	2019	2020	2021	2022 <sup>x</sup>
(1)	(2)	(3)	(4)	(5)
Anggrek/ <i>Orchid</i>	-	-	-	-
Krisan/ <i>Chrysantemum</i>	54 000	-	-	-
Mawar/ <i>Rose</i>	-	-	-	-
Sedap Malam/ <i>Tuberose</i>	31 800	-	-	-
Anthurium Bunga/ <i>Flamingo Lily Flower</i>	-	-	-	-
Anthurium Daun/ <i>Anthurium</i>	-	-	-	-

Catatan/Note: ...

Sumber/Source: BPS, Statistik Pertanian Hortikultura SPH-TH/BPS-Statistics Indonesia, *Agricultural Statistik for Horticulture SPH-TH*

**Tabel 5.1.13** **Produksi Buah-buahan Menurut Kecamatan dan Jenis Tanaman di Kota Sukabumi (kuintal), 2021 and 2022**  
**Production of Fruits by Subdistrict and Kind of Plant in Sukabumi Municipality (quintal), 2021 and 2022**

Kecamatan Subdistrict	Mangga/Mango		Durian/Durian	
	2021	2022*	2021	2022*
(1)	(2)	(3)	(4)	(5)
Baros	-	-	-	-
Lembursitu	-	-	-	-
Cibeureum	-	-	-	-
Citamiang	-	-	-	-
Warudoyong	-	-	-	-
Gunung Puyuh	-	-	-	-
Cikole	-	-	-	-
<b>Kota Sukabumi Sukabumi Municipality</b>	-	-	-	-

Lanjutan Tabel/*Continued Table* 5.1.13

Kecamatan <i>Subdistrict</i>	Jeruk Siam/ <i>Orange/Tangerine</i>		Pisang/ <i>Banana</i>	
	2021	2022*	2021	2022*
(1)	(6)	(7)	(8)	(9)
Baros	-	-	10	8
Lembursitu	-	-	28	40
Cibeureum	500	500	32	32
Citamiang	-	-	10	8
Warudoyong	-	-	-	-
Gunung Puyuh	-	-	3	13
Cikole	-	-	-	-
<b>Kota Sukabumi <i>Sukabumi Municipality</i></b>	<b>500</b>	<b>500</b>	<b>83</b>	<b>101</b>

Lanjutan Tabel/*Continued Table* 5.1.13

Kecamatan <i>Subdistrict</i>	Pepaya/ <i>Papaya</i>		Salak/ <i>Snakefruit</i>	
	2021	2022 <sup>x</sup>	2021	2022 <sup>x</sup>
(1)	(10)	(11)	(12)	(13)
Baros	-	-	-	-
Lembursitu	28	16	-	-
Cibeureum	50	60	-	-
Citamiang	113	114	-	-
Warudoyong	-	-	-	-
Gunung Puyuh	49	13	-	-
Cikole	-	-	-	-
<b>Kota Sukabumi</b> <i>Sukabumi Municipality</i>	<b>240</b>	<b>203</b>	-	-

Lanjutan Tabel/*Continued Table* 5.1.13

Kecamatan <i>Subdistrict</i>	Alpukat/ <i>Avocado</i>		Belimbing/ <i>Star Fruit</i>	
	2021	2022 <sup>x</sup>	2021	2022 <sup>x</sup>
(1)	(14)	(15)	(16)	(17)
Baros	-	-	-	-
Lembursitu	-	-	-	-
Cibeureum	-	-	-	-
Citamiang	-	-	-	-
Warudoyong	-	-	-	-
Gunung Puyuh	-	-	-	-
Cikole	-	-	-	-
<b>Kota Sukabumi</b> <i>Sukabumi Municipality</i>	-	-	-	-

Lanjutan Tabel/*Continued Table* 5.1.13

Kecamatan <i>Subdistrict</i>	Jambu Biji/ <i>Guava</i>		Melinjo/ <i>Gnetum/ Melinjo</i>	
	2021	2022*	2021	2022*
(1)	(18)	(19)	(20)	(21)
Baros	-	-	-	-
Lembursitu	-	-	-	-
Cibeureum	-	-	-	-
Citamiang	-	-	-	-
Warudoyong	-	-	-	-
Gunung Puyuh	-	-	-	-
Cikole	-	-	-	-
<b>Kota Sukabumi</b> <i>Sukabumi Municipality</i>	-	-	-	-

Lanjutan Tabel/*Continued Table* 5.1.13

Kecamatan <i>Subdistrict</i>	Petai/ <i>Twisted Cluster Bean</i>		Rambutan/ <i>Rambutan</i>	
	2021	2022 <sup>x</sup>	2021	2022 <sup>x</sup>
(1)	(22)	(23)	(24)	(25)
Baros	-	-	-	-
Lembursitu	-	-	-	-
Cibeureum	-	-	-	-
Citamiang	-	-	-	-
Warudoyong	-	-	-	-
Gunung Puyuh	-	-	-	-
Cikole	-	-	-	-
<b>Kota Sukabumi</b> <i>Sukabumi Municipality</i>	-	-	-	-



Lanjutan Tabel/*Continued Table* 5.1.13

Kecamatan <i>Subdistrict</i>	Manggis/ <i>Mangosteen</i>		Sukun/ <i>Breadfruit</i>	
	2021	2022 <sup>x</sup>	2021	2022 <sup>x</sup>
(1)	(26)	(27)	(28)	(29)
Baros	-	-	-	-
Lembursitu	320	320	-	-
Cibeureum	-	-	-	-
Citamiang	-	-	-	-
Warudoyong	-	-	-	-
Gunung Puyuh	-	-	-	-
Cikole	-	-	-	-
<b>Kota Sukabumi</b> <i>Sukabumi Municipality</i>	<b>320</b>	<b>320</b>	-	-

Lanjutan Tabel/*Continued Table* 5.1.13

Kecamatan <i>Subdistrict</i>	Nangka/Cempedak/ <i>Jackfruit</i>		Jambu Air/ <i>Water Apple</i>	
	2021	2022 <sup>x</sup>	2021	2022 <sup>x</sup>
(1)	(30)	(31)	(32)	(33)
Baros	-	-	-	-
Lembursitu	-	-	-	-
Cibeureum	-	-	-	-
Citamiang	-	-	-	-
Warudoyong	-	-	-	-
Gunung Puyuh	-	-	-	-
Cikole	-	-	-	-
<b>Kota Sukabumi</b> <i>Sukabumi Municipality</i>	-	-	-	-

Catatan/*Note*: ...

Sumber/*Source*: BPS, Statistik Pertanian Hortikultura SPH-BST/*BPS-Statistics Indonesia, Agricultural Statistic for Horticulture SPH-BST*

**Tabel**  
**Table** 5.1.14**Produksi Buah–Buahan dan Sayuran Tahunan Menurut Jenis Tanaman di Kota Sukabumi (kuintal), 2019–2022**  
**Production of Annual Fruits and Vegetables by Kind of Plant in Sukabumi Municipality (quintal), 2019–2022**

Jenis Tanaman Kind of Plants	2019	2020	2021	2022 <sup>x</sup>
(1)	(2)	(3)	(4)	(5)
<b>Buah–Buahan/Fruits:</b>				
Alpukat/ <i>Avocado</i>	16	-	-	-
Anggur/ <i>Grape</i>	-	-	-	-
Apel/ <i>Apple</i>	-	-	-	-
Belimbing/ <i>Star Fruit</i>	2	-	-	-
Duku/Langsat/Kokosan/ <i>Duku</i>	-	-	-	-
Durian/ <i>Durian</i>	68	-	-	-
Jambu Air/ <i>Water Apple</i>	5	-	-	-
Jambu Biji/ <i>Guava</i>	4	-	-	-
Jengkol/ <i>Jengkol</i>	-	-	-	-
Jeruk Besar/ <i>Pomelo</i>	-	-	-	-
Jeruk Siam/Keprook/ <i>Orange/Tangerine</i>	12	160	500	500
Mangga/ <i>Mango</i>	41	-	-	-
Manggis/ <i>Mangosteen</i>	80	80	320	320
Nangka/Cempedak/ <i>Jackfruit</i>	261	159	-	-
Nenas/ <i>Pineapple</i>	-	-	-	-
Pepaya/ <i>Papaya</i>	350	317	240	203
Pisang/ <i>Banana</i>	77	452	83	101
Rambutan/ <i>Rambutan</i>	11	-	-	-

Catatan/Note: ...

Sumber/Source: BPS, Statistik Pertanian Hortikultura SPH-BST/BPS-Statistics Indonesia, Agricultural Statistic for Horticulture SPH-BST

Lanjutan Tabel/*Continued Table* 5.1.14

Jenis Tanaman <i>Kind of Plants</i>	2019	2020	2021	2022*
(1)	(2)	(3)	(4)	(5)
<b>Buah–Buahan/Fruits:</b>				
Salak/ <i>Snakefruit</i>	-	-	-	-
Sawo/ <i>Sapodilla/Sawo</i>	-	-	-	-
Sirsak/ <i>Soursop</i>	-	-	-	-
Sukun/ <i>Breadfruit</i>	9	14	-	-
Buah Naga/ <i>Hylocereus polyrhizus</i>	...	...	-	-
Jeruk Lemon/ <i>Lemon</i>	...	...	-	-
Lengkeng/ <i>Dimocarpus longan</i>	...	...	-	-
<b>Sayuran/Vegetables:</b>				
Melinjo/ <i>Gnetum/Melinjo</i>	3	-	-	-
Petai/ <i>Twisted Cluster Bean</i>	3	-	-	-

Catatan/Note: ...

Sumber/Source: BPS, Statistik Pertanian Hortikultura SPH-BST/BPS-Statistics Indonesia, *Agricultural Statistic for Horticulture SPH-BST*

## 5.2 PERKEBUNAN

### ESTATE CROPS

**Tabel** 5.2.1 **Luas Areal Tanaman Perkebunan Menurut Kecamatan dan Jenis Tanaman di Kota Sukabumi (ha), 2021 dan 2022**  
**Table** 5.2.1 **Planted Area of Estate Crops by Subdistrict and Type of Crops in Sukabumi Municipality (ha), 2021 and 2022**

Kecamatan Subdistrict	Kelapa Sawit/Oil Palm		Kelapa/Coconut	
	2021	2022	2021	2022
(1)	(2)	(3)	(4)	(5)
Baros	-	-	-	-
Lembursitu	-	-	-	-
Cibeureum	-	-	-	-
Citamiang	-	-	-	-
Warudoyong	-	-	-	-
Gunung Puyuh	-	-	-	-
Cikole	-	-	-	-
<b>Kota Sukabumi</b> <b>Sukabumi Municipality</b>	-	-	-	-

Lanjutan Tabel/*Continued Table 5.2.1*

Kecamatan <i>Subdistrict</i>	Karet/Rubber		Kopi/Coffee	
	2021	2022	2021	2022
(1)	(6)	(7)	(8)	(9)
Baros	-	-	-	-
Lembursitu	-	-	-	-
Cibeureum	-	-	-	-
Citamiang	-	-	-	-
Warudoyong	-	-	-	-
Gunung Puyuh	-	-	-	-
Cikole	-	-	-	-
<b>Kota Sukabumi</b> <i>Sukabumi Municipality</i>	-	-	-	-

Lanjutan Tabel/*Continued Table* 5.2.1

Kecamatan Subdistrict	Kakao/Cocoa		Tebu/Sugar cane	
	2021	2022	2021	2022
(1)	(10)	(11)	(12)	(13)
Baros	-	-	-	-
Lembursitu	-	-	-	-
Cibeureum	-	-	-	-
Citamiang	-	-	-	-
Warudoyong	-	-	-	-
Gunung Puyuh	-	-	-	-
Cikole	-	-	-	-
<b>Kota Sukabumi</b> <i>Sukabumi Municipality</i>	-	-	-	-

Lanjutan Tabel/*Continued Table 5.2.1*

Kecamatan <i>Subdistrict</i>	Teh/ <i>Tea</i>		Tembakau/ <i>Tobacco</i>	
	2021	2022	2021	2022
(1)	(14)	(15)	(16)	(17)
Baros	-	-	-	-
Lembursitu	-	-	-	-
Cibeureum	-	-	-	-
Citamiang	-	-	-	-
Warudoyong	-	-	-	-
Gunung Puyuh	-	-	-	-
Cikole	-	-	-	-
<b>Kota Sukabumi</b> <i>Sukabumi Municipality</i>	-	-	-	-

Catatan/*Note*: ...

Sumber/*Source*: Dinas Ketahanan Pangan, Pertanian dan Perikanan Kota Sukabumi/*Departement of Food Security, Agriculture and Fisheries of Sukabumi Municipality*



**Tabel**  
**Table** 5.2.2**Produksi Perkebunan Menurut Kecamatan dan Jenis  
Tanaman di Kota Sukabumi (ton), 2021 dan 2022**  
*Production of Estate by Subdistrict and Type of Crops in  
Sukabumi Municipality (ton), 2021 and 2022*

Kecamatan Subdistrict	Kelapa Sawit/Oil Palm		Kelapa/Coconut	
	2021	2022	2021	2022
(1)	(2)	(3)	(4)	(5)
Baros	-	-	-	-
Lembursitu	-	-	-	-
Cibeureum	-	-	-	-
Citamiang	-	-	-	-
Warudoyong	-	-	-	-
Gunung Puyuh	-	-	-	-
Cikole	-	-	-	-
<b>Kota Sukabumi Sukabumi Municipality</b>	-	-	-	-

Lanjutan Tabel/*Continued Table* 5.2.2

Kecamatan <i>Subdistrict</i>	Karet/ <i>Rubber</i>		Kopi/ <i>Coffee</i>	
	2021	2022	2021	2022
(1)	(6)	(7)	(8)	(9)
Baros	-	-	-	-
Lembursitu	-	-	-	-
Cibeureum	-	-	-	-
Citamiang	-	-	-	-
Warudoyong	-	-	-	-
Gunung Puyuh	-	-	-	-
Cikole	-	-	-	-
<b>Kota Sukabumi</b> <i>Sukabumi Municipality</i>	-	-	-	-

Lanjutan Tabel/*Continued Table* 5.2.2

Kecamatan <i>Subdistrict</i>	Kakao/ <i>Cocoa</i>		Tebu/ <i>Sugar cane</i>	
	2021	2022	2021	2022
(1)	(10)	(11)	(12)	(13)
Baros	-	-	-	-
Lembursitu	-	-	-	-
Cibeureum	-	-	-	-
Citamiang	-	-	-	-
Warudoyong	-	-	-	-
Gunung Puyuh	-	-	-	-
Cikole	-	-	-	-
<b>Kota Sukabumi</b> <i>Sukabumi Municipality</i>	-	-	-	-

Lanjutan Tabel/*Continued Table* 5.2.2

Kecamatan <i>Subdistrict</i>	Teh/ <i>Tea</i>		Tembakau/ <i>Tobacco</i>	
	2021	2022	2021	2022
(1)	(14)	(15)	(16)	(17)
Baros	-	-	-	-
Lembursitu	-	-	-	-
Cibeureum	-	-	-	-
Citamiang	-	-	-	-
Warudoyong	-	-	-	-
Gunung Puyuh	-	-	-	-
Cikole	-	-	-	-
<b>Kota Sukabumi</b> <i>Sukabumi Municipality</i>	-	-	-	-

Catatan/*Note*: ...

Sumber/*Source*: Dinas Ketahanan Pangan, Pertanian dan Perikanan Kota Sukabumi/*Departement of Food Security, Agriculture and Fisheries of Sukabumi Municipality*

**Tabel**  
**Table** 5.2.3

**Luas Areal Tanaman Perkebunan Rakyat Menurut Jenis Tanaman di Kota Sukabumi (ha), 2018–2022**  
**Planted Area of Estate Crops by Type of Crops in Sukabumi Municipality (ha), 2018–2022**

Jenis Tanaman Kind of Plants	2018	2019	2020	2021	2022 <sup>x</sup>
(1)	(2)	(3)	(4)	(5)	(6)
<b>Tanaman Tahunan</b> <b>Perennial Crops</b>					
Karet/Rubber	-	-	-	-	-
Kelapa/Coconut	-	-	-	-	-
Kelapa sawit/Oil palm	-	-	-	-	-
Kopi/Coffee	-	-	-	-	-
Kakao/Cocoa	-	-	-	-	-
Teh/Tea	-	-	-	-	-
Jambu mete/Cashew nut	-	-	-	-	-
Pala/Nutmeg	-	-	-	-	-
Lada/Pepper	-	-	-	-	-
<b>Tanaman Semusim</b> <b>Seasonal Crops</b>					
Tebu/Sugar cane	-	-	-	-	-
Tembakau/Tobacco	-	-	-	-	-
Nilam/Patchouli	-	-	-	-	-

Catatan/Note: ...

Sumber/Source: Dinas Ketahanan Pangan, Pertanian dan Perikanan Kota Sukabumi/Departement of Food Security, Agriculture and Fisheries of Sukabumi Municipality

**Tabel 5.2.4** **Produksi Perkebunan Rakyat Menurut Jenis Tanaman di Kota Sukabumi (ton), 2018–2022**  
**Table** **Production of Estates by Type of Crops in Sukabumi Municipality (ton), 2018–2022**

Jenis Tanaman Kind of Plants	2018	2019	2020	2021	2022 <sup>x</sup>
(1)	(2)	(3)	(4)	(5)	(6)
<b>Tanaman Tahunan</b> <b>Perennial Crops</b>					
Karet/Rubber	-	-	-	-	-
Kelapa/Coconut	-	-	-	-	-
Kelapa sawit/Oil palm	-	-	-	-	-
Kopi/Coffee	-	-	-	-	-
Kakao/Cocoa	-	-	-	-	-
Teh/Tea	-	-	-	-	-
Jambu mete/Cashew nut	-	-	-	-	-
Pala/Nutmeg	-	-	-	-	-
Lada/Pepper	-	-	-	-	-
<b>Tanaman Semusim</b> <b>Seasonal Crops</b>					
Tebu/Sugar cane	-	-	-	-	-
Tembakau/Tobacco	-	-	-	-	-
Nilam/Patchouli	-	-	-	-	-

Catatan/Note: ...  
 Sumber/Source: Dinas Ketahanan Pangan, Pertanian dan Perikanan Kota Sukabumi/Departement of Food Security, Agriculture and Fisheries of Sukabumi Municipality

### 5.3 TANAMAN PANGAN FOOD CROPS

**Tabel** 5.3.1 **Luas Lahan Sawah Menurut Sistem Irigasi Menurut Kecamatan di Kota Sukabumi (ha), 2022**  
*Wetland Area by Subdistrict and Type of Irrigation in Sukabumi Municipality (ha), 2022*

Kecamatan Subdistrict	Irigasi Sederhana			Irigasi Desa/Non PU		
	Ditanami lebih dari satu kali	Ditanami satu kali	Sementara tidak diusahakan	Ditanami lebih dari satu kali	Ditanami satu kali	Sementara tidak diusahakan
(1)	(2)	(3)	(4)	(5)	(6)	(7)
Baros	211	-	-	-	-	-
Lembursitu	3-3	3	-	-	-	-
Cibeureum	371	-	5	-	-	-
Citamiang	57	-	-	-	-	-
Warudoyong	228	-	-	-	-	-
Gunung Puyuh	69	-	-	-	-	-
Cikole	53	-	-	-	-	-
<b>Kota Sukabumi Sukabumi Municipality</b>	<b>1 292</b>	<b>3</b>	<b>5</b>	<b>-</b>	<b>-</b>	<b>-</b>

Lanjutan Tabel/Continued Table 5.3.1

Kecamatan Subdistrict	Tadah Hujan			Total		
	Ditanami lebih dari satu kali	Ditanami satu kali	Sementara tidak diusahakan	Ditanami lebih dari satu kali	Ditanami satu kali	Sementara tidak diusahakan
(1)	(8)	(9)	(10)	(11)	(12)	(13)
Baros	-	-	-	211	-	-
Lembursitu	-	-	-	303	3	-
Cibeureum	23	-	7	394	-	12
Citamiang	-	-	-	57	-	-
Warudoyong	-	-	-	228	-	-
Gunung Puyuh	-	-	-	69	-	-
Cikole	-	-	-	53	-	-
<b>Kota Sukabumi Sukabumi Municipality</b>	<b>23</b>	<b>-</b>	<b>7</b>	<b>1 315</b>	<b>3</b>	<b>12</b>

Catatan/Note: ...

Sumber/Source: Dinas Ketahanan Pangan, Pertanian dan Perikanan Kota Sukabumi/Departement of Food Security, Agriculture and Fisheries of Sukabumi Municipality



**Tabel**  
**Table** 5.3.2

**Luas Lahan Kering/Bukan Sawah Menurut  
Penggunaannya di Kota Sukabumi (ha), 2022**  
*Dry Land Area by Subdistrict and Usage in Sukabumi  
Municipality (ha), 2022*

Kecamatan Subdistrict	Pekarangan + Rumah	Tegal/Kebun	Lain-lain	Kolam/Tebat/ Empang	Jumlah Bukan Sawah
(1)	(2)	(3)	(4)	(5)	(6)
Baros	380	10	-	11	401
Lembursitu	400	53	42	88	583
Cibeureum	387	48	8	28	471
Citamiang	337	3	-	7	347
Warudoyong	422	29	-	81	532
Gunung Puyuh	456	14	-	11	481
Cikole	647	5	-	3	655
<b>Kota Sukabumi Sukabumi Municipality</b>	<b>3 029</b>	<b>162</b>	<b>50</b>	<b>229</b>	<b>3 470</b>

Catatan/Note: ...

Sumber/Source: Dinas Ketahanan Pangan, Pertanian dan Perikanan Kota Sukabumi/Departement of Food Security, Agriculture and Fisheries of Sukabumi Municipality

**Tabel** 5.3.3 **Luas Tanah Menurut Kecamatan dan Penggunaannya di Kota Sukabumi (ha), 2022**  
**Table** 5.3.3 **Surface Area by Subdistrict and Usage in Sukabumi Municipality (ha), 2022**

Kecamatan Subdistrict	Tanah Sawah	Tanah Kering	Lain-lain	Jumlah
(1)	(2)	(3)	(4)	(5)
Baros	211	10	391	612
Lembursitu	306	95	488	889
Cibeureum	397	56	415	868
Citamiang	57	3	344	404
Warudoyong	228	29	503	760
Gunung Puyuh	69	14	467	550
Cikole	53	5	650	708
<b>Kota Sukabumi Sukabumi Municipality</b>	<b>1 321</b>	<b>212</b>	<b>3 258</b>	<b>4 791</b>

Catatan/Note: ...  
 Sumber/Source: Dinas Ketahanan Pangan, Pertanian dan Perikanan Kota Sukabumi/Departement of Food Security, Agriculture and Fisheries of Sukabumi Municipality

**Tabel 5.3.4 Luas Panen, Rata-Rata Hasil dan Produksi Padi Sawah di Kota Sukabumi 2022**  
**Harvested Area, Average Result, and Rice Production in Sukabumi Municipality, 2022**

Kecamatan Subdistrict	Luas Panen (Ha)		Rata-rata Hasil (Kw/Ha)	Produksi (Ton)
	Kotor	Bersih		
(1)	(2)	(3)	(4)	(5)
Baros	409	393	66,53	2 730
Lembursitu	675	648	67,10	4 678
Cibeureum	1 132	1 087	63,63	7 225
Citamiang	134	129	65,71	876
Warudoyong	525	504	67,86	3 564
Gunung Puyuh	183	176	67,90	1 241
Cikole	71	68	63,09	451
<b>Kota Sukabumi Sukabumi Municipality</b>	<b>3 129</b>	<b>3 004</b>	<b>461,82</b>	<b>20 765</b>

Catatan/Note: ...

Sumber/Source: Dinas Ketahanan Pangan, Pertanian dan Perikanan Kota Sukabumi/Departement of Food Security, Agriculture and Fisheries of Sukabumi Municipality

**Tabel**  
**Table** 5.3.5

**Luas Panen, Rata-Rata Hasil dan Produksi Palawija di Kota Sukabumi 2022**  
**Harvested Area, Average Result, and Palawija Production in Sukabumi Municipality, 2022**

Jenis Palawija <i>Type of Palawija</i>	Luas Kotor	Panen Bersih (Ha)	Rata-rata Hasil (Kw/Ha)	Produksi (Ton)
(1)	(2)	(3)	(4)	(5)
Jagung (Pipiln Kering)	11	10,5	36	40
Ketela Pohon (umbi basah)	4	3,8	169	68
Ketela Rambat (Umbi Basah)	15	14,4	138	207
Kacang Tanah	-	-	-	-
Kacang Kedelai	-	-	-	-
Kacang Hijau	-	-	-	-

Catatan/Note: ...

Sumber/Source: Dinas Ketahanan Pangan, Pertanian dan Perikanan Kota Sukabumi/*Departement of Food Security, Agriculture and Fisheries of Sukabumi Municipality*

## 5.4 TERNAK LIVESTOCK

**Tabel** 5.4.1 **Populasi Ternak (ekor) Menurut Jenisnya Tiap Kecamatan di Kota Sukabumi 2022**  
*Livestock Population by Type and Subdistrict in Sukabumi Municipality, 2022*

Kecamatan Subdistrict	Sapi Potong		Sapi Perah		Kerbau	Kuda	Kambing	Domba
	Jantan	Betina	Jantan	Betina				
(1)	(2)	(3)	(4)	(5)	(6)	(7)	(8)	(9)
Baros	57	3	-	-	-	-	5	220
Lembursitu	492	26	-	35	-	-	-	62
Cibeureum	53	2	-	-	1	-	-	262
Citamiang	-	-	-	-	-	-	-	92
Warudoyong	-	-	-	6	15	15	15	159
Gunung Puyuh	-	-	-	-	-	-	-	91
Cikole	17	20	-	34	1	-	-	17
<b>Kota Sukabumi Sukabumi Municipality</b>	<b>619</b>	<b>51</b>	<b>0</b>	<b>75</b>	<b>17</b>	<b>15</b>	<b>20</b>	<b>903</b>

Catatan/Note: ...

Sumber/Source: Dinas Ketahanan Pangan, Pertanian dan Perikanan Kota Sukabumi/Departement of Food Security, Agriculture and Fisheries of Sukabumi Municipality

**Tabel**  
**Table** 5.4.2

**Banyaknya Ternak (ekor) yang Masuk Menurut Jenisnya di Kota Sukabumi, 2015-2022**  
**Number of Livestock Entry by Type in Sukabumi Municipality, 2015-2022**

Tahun Year	Sapi		Kerbau	Kambing	Domba
	Potong	Perah			
(1)	(2)	(3)	(4)	(5)	(6)
2015	5 698	720	224	114	7 325
2016	5 202	210	242	296	5 208
2017	6 519	199	533	4 360	18 030
2018	4 326	120	72	1 296	14 220
2019	7 941	84	89	3 627	20 186
2020	7 805	50	4	5 237	55 396
2021	3 284	35	-	19	27 660
2022	2 184	0	0	0	25 121

Catatan/Note: ...

Sumber/Source: Dinas Ketahanan Pangan, Pertanian dan Perikanan Kota Sukabumi/Departement of Food Security, Agriculture and Fisheries of Sukabumi Municipality

**Tabel**  
**Table** 5.4.3**Banyaknya Ternak (ekor) yang Dipotong Menurut Jenisnya di Kota Sukabumi, 2015-2022**  
**Number of Cattle Slaughtered by Type in Sukabumi Municipality, 2015-2022**

Tahun Year	Sapi	Kerbau	Kambing	Domba
(1)	(2)	(3)	(4)	(5)
2015	5 693	159	179	7 141
2016	4 890	212	182	5 224
2017	6 529	487	150	6 162
2018	5 357	107	85	8 825
2019	8 239	97	221	8 843
2020	7 332	8	2 483	44 905
2021	2 586	12	1 673	19 917
2022	3 998	2	1 372	6 008

Catatan/Note: ...

Sumber/Source: Dinas Ketahanan Pangan, Pertanian dan Perikanan Kota Sukabumi/Departement of Food Security, Agriculture and Fisheries of Sukabumi Municipality

**Tabel** 5.4.4 **Banyaknya Ternak (ekor) yang Dipotong Tiap Bulan di Kota Sukabumi, 2022**  
**Number of Cattle Slaughtered by Month in Sukabumi Municipality, 2022**

Bulan Month	Sapi		Kerbau	Kambing	Domba
	Potong	Perah			
(1)	(2)	(3)	(4)	(5)	(6)
Januari	277	-	-	91	395
Februari	303	-	-	95	362
Maret	241	22	-	84	457
April	481	8	-	93	385
Mei	375	22	-	95	485
Juni	207	15	-	142	431
Juli	1 130	18	-	239	1 489
Agustus	206	-	-	132	411
September	144	-	-	117	410
Oktober	168	-	-	92	390
Nopember	163	-	-	98	373
Desember	215	-	2	94	420
<b>Kota Sukabumi Sukabumi Municipality</b>	<b>3 910</b>	<b>85</b>	<b>2</b>	<b>1 372</b>	<b>6 008</b>

Catatan/Note: ...

Sumber/Source: Dinas Ketahanan Pangan, Pertanian dan Perikanan Kota Sukabumi/Departement of Food Security, Agriculture and Fisheries of Sukabumi Municipality



**Tabel**  
**Table** 5.4.5

**Banyaknya Ternak (ekor) yang Masuk Tiap Bulan di Kota Sukabumi, 2022**  
**Number of Cattle Entering by Month in Sukabumi Municipality, 2022**

<b>Bulan</b> <b>Month</b>	<b>Sapi</b>	<b>Kerbau</b>	<b>Kambing</b>	<b>Domba</b>
(1)	(2)	(3)	(4)	(5)
Januari	218	-	-	1 726
Februari	72	-	-	1 601
Maret	139	-	-	2 214
April	199	-	-	1 989
Mei	356	-	-	4 332
Juni	197	-	-	5 496
Juli	245	-	-	2 424
Agustus	260	-	-	1 170
September	206	-	-	1 040
Oktober	124	-	-	898
Nopember	51	-	-	1 114
Desember	117	-	5	1 117
<b>Kota Sukabumi</b> <b>Sukabumi Municipality</b>	<b>2 184</b>	<b>-</b>	<b>5</b>	<b>25 121</b>

Catatan/Note: ...

Sumber/Source: Dinas Ketahanan Pangan, Pertanian dan Perikanan Kota Sukabumi/Departement of Food Security, Agriculture and Fisheries of Sukabumi Municipality

**Tabel**  
**Table** 5.4.6

**Banyaknya Ternak (ekor) yang Keluar Tiap Bulan di Kota Sukabumi, 2022**  
**Number of Cattle Out by Month in Sukabumi Municipality, 2022**

Bulan Month	Sapi		Kerbau	Kambing	Domba
	Potong	Perah			
(1)	(2)	(3)	(4)	(5)	(6)
Januari	-	-	-	-	1 611
Februari	-	-	-	-	1 491
Maret	-	-	-	-	2 089
April	-	-	-	-	2 078
Mei	-	-	-	-	4 099
Juni	-	-	-	-	5 223
Juli	-	-	-	-	2 202
Agustus	-	-	-	-	1.06
September	-	-	-	-	925
Oktober	-	-	-	-	802
Nopember	-	-	-	-	1 009
Desember	-	-	-	-	1 011
<b>Kota Sukabumi</b> <b>Sukabumi Municipality</b>	-	-	-	-	<b>22 540</b>

Catatan/Note: ...

Sumber/Source: Dinas Ketahanan Pangan, Pertanian dan Perikanan Kota Sukabumi/Departement of Food Security, Agriculture and Fisheries of Sukabumi Municipality

**Tabel**  
**Table** 5.4.7

**Banyaknya Produksi Daging (Kg) Ternak Hasil  
Pemotongan Hewan di Kota Sukabumi, 2022**  
*Amount of Meat Production in Sukabumi Municipality,  
2022*

<b>Bulan Month</b>	<b>Sapi/Kerbau</b>	<b>Kambing/Domba</b>
(1)	(2)	(3)
Januari	54 208	16 111
Februari	78 746	14 765
Maret	71 839	18 733
April	93 300	15 360
Mei	161 582	19 484
Juni	114 247	17 642
Juli	273 744	124 465
Agustus	111 530	16 834
September	91 978	16 791
Oktober	103 446	15 955
Nopember	90 301	15 275
Desember	98 957	17 174
<b>Kota Sukabumi Sukabumi Municipality</b>	<b>1 343 878</b>	<b>308 589</b>

Catatan/Note: ...

Sumber/Source: Dinas Ketahanan Pangan, Pertanian dan Perikanan Kota Sukabumi/Departement of Food Security, Agriculture and Fisheries of Sukabumi Municipality

**Tabel**  
**Table** 5.4.8

**Jumlah Jenis Ternak yang Dipotong di RPH Kota Sukabumi Dirinci Menurut Jenis Kelamin dan Rata-rata Berat/Kg/Ekor, 2022**  
**Number of Cattle Slaughtered in the RPH of Sukabumi Municipality by Gender and Average Weight/Kg/Head, 2022**

Jenis Ternak Type of Cattle	Jenis Kelamin Ternak		Jumlah
	Jantan	Betina	
(1)	(2)	(3)	(4)
Sapi	1 481	760	2 241
Kerbau	-	2	2
Kuda	-	-	-
Kambing	-	-	-
Domba	-	-	-

Lanjutan Tabel/*Continued Table* 5.4.8

Jenis Ternak <i>Type of Cattle</i>	Rata-rata Berat/Kg/Ekor				
	Hidup/Ekor	Karkas	Jeroan	Kulit Basah	Lainnya
(1)	(5)	(6)	(7)	(8)	(9)
Sapi	400	200	50	25	25
Kerbau	400	175	50	35	40
Kuda	-	-	-	-	-
Kambing	-	-	-	-	-
Domba	-	-	-	-	-

Catatan/*Note*: ...

Sumber/*Source*: Dinas Ketahanan Pangan, Pertanian dan Perikanan Kota Sukabumi/*Departement of Food Security, Agriculture and Fisheries of Sukabumi Municipality*

**Tabel**  
**Table** 5.4.9

**Banyaknya Produksi dan Nilai Produksi Susu Segar Menurut Kecamatan di Kota Sukabumi, 2021-2022**  
**Amount of Production and Production Value of Fresh Milk by Subdistrict in Sukabumi Municipality, 2021-2022**

Kecamatan Subdistrict	2021		2022	
	Produksi (Liter)	Nilai (Rupiah)	Produksi (Liter)	Nilai (Rupiah)
(1)	(2)	(3)	(4)	(5)
Baros			99 684	1 196 208 000
Lembursitu	51 100	613 200 000		
Cibeureum				
Citamiang			24 921	299 052 000
Warudoyong				
Gunung Puyuh			124 605	1 495 260 000
Cikole	120 450	1 445 400 000	249 210	2 990 520 000
<b>Kota Sukabumi Sukabumi Municipality</b>	<b>171 550</b>	<b>2 058 600 000</b>	<b>498 420</b>	<b>5 981 040 000</b>

Catatan/Note: ...

Sumber/Source: Dinas Ketahanan Pangan, Pertanian dan Perikanan Kota Sukabumi/Departement of Food Security, Agriculture and Fisheries of Sukabumi Municipality

**Tabel 5.4.10** **Populasi Unggas (ekor) Menurut Jenis dan Kecamatan di Kota Sukabumi, 2022**  
**Poultry Population by Type and Subdistrict in Sukabumi Municipality, 2022**

Kecamatan Subdistrict	Ayam Ras				Puyuh
	Itik	Petelur	Pedaging	Ayam Buras	
(1)	(2)	(3)	(4)	(5)	
Baros	80	56 959	1 034 068	9 143	7 800
Lembursitu	143	275 150	1 106 698	10 474	4 400
Cibeureum	31	30 900	40 000	8 429	5 900
Citamiang	-	-	-	2 365	-
Warudoyong	36	-	-	6 057	-
Gunung Puyuh	20	-	10 000	3 466	-
Cikole	-	-	-	3 021	-
<b>Kota Sukabumi Sukabumi Municipality</b>	<b>310</b>	<b>363 009</b>	<b>2 190 766</b>	<b>42 955</b>	<b>18 100</b>

Catatan/Note: ...

Sumber/Source: Dinas Ketahanan Pangan, Pertanian dan Perikanan Kota Sukabumi/Departement of Food Security, Agriculture and Fisheries of Sukabumi Municipality

**5.5 PERIKANAN  
FISHERY**

**Tabel 5.5.1 Banyaknya Produksi dan Nilai Produksi Ikan Segar Menurut Kecamatan di Kota Sukabumi, 2021-2022**  
*Production and Production Value of Fresh Fish by Subdistrict in Sukabumi Municipality, 2021-2022*

Kecamatan Subdistrict	2021		2022	
	Produksi (Ton)	Nilai (Ribu Rupiah)	Produksi (Ton)	Nilai (Ribu Rupiah)
(1)	(2)	(3)	(4)	(5)
Baros	201	3 872 990	203	3 924 262
Lembursitu	436	8 349 691	440	8 444 343
Cibeureum	290	5 642 025	293	5 754 055
Citamiang	113	2 186 581	113	2 185 300
Warudoyong	200	3 909 879	203	3 984 813
Gunung Puyuh	91	1 780 619	92	1 806 424
Cikole	57	1 098 127	58	1 158 242
<b>Kota Sukabumi Sukabumi Municipality</b>	<b>1 387</b>	<b>26 839 912</b>	<b>1 401</b>	<b>27 257 439</b>

Catatan/Note: ...

Sumber/Source: Dinas Ketahanan Pangan, Pertanian dan Perikanan Kota Sukabumi/Departement of Food Security, Agriculture and Fisheries of Sukabumi Municipality



**Tabel**  
**Table** 5.5.2

**Banyaknya Produksi dan Nilai Produksi Ikan Segar Menurut Jenis Ikan dan Kecamatan di Kota Sukabumi, 2022**  
***Production and Production Value of Fresh Fish by Type of Fish and Subdistrict in Sukabumi Municipality, 2022***

<b>Jenis Ikan</b> <b>Type of Fish</b>	<b>Luas Panen (Ha)</b>	<b>Produksi (Ton)</b>	<b>Nilai</b> <b>(Ribu Rupiah)</b>
(1)	(2)	(3)	(4)
Lele Dumbo	17,88	717	12 912 624
Ikan Mas	7,07	85	2 318 985
Ikan Nila	28,35	566	11 320 200
Ikan Bawal	1,24	24	473 300
Ikan Patin	0,34	6	96 985
Ikan Gurame	0,12	4	171 405
Udang Galah		-	-
<b>Kota Sukabumi</b> <b>Sukabumi Municipality</b>	<b>55,00</b>	<b>1 401</b>	<b>27 293 499</b>

Catatan/Note: ...

Sumber/Source: Dinas Ketahanan Pangan, Pertanian dan Perikanan Kota Sukabumi/Departement of Food Security, Agriculture and Fisheries of Sukabumi Municipality

**5.6 KELOMPOK TANI DAN KETERSEDIAAN PANGAN  
FARMERS GROUP AND FOOD AVAILABILITY**

**Tabel** 5.6.1 **Banyaknya Kelas Kelompok Tani Menurut Kecamatan di Kota Sukabumi, 2022**  
*Number of Farmers Group by Subdistrict in Sukabumi Municipality, 2022*

Kecamatan <i>Subdistrict</i>	Kelas Kelompok			
	Pemula	Madya	Utama	Lanjut
(1)	(2)	(3)	(4)	(5)
Baros	-	14	-	9
Lembursitu	6	18	7	14
Cibeureum	1	6	3	18
Citamiang	3	5	1	5
Warudoyong	-	13	2	5
Gunung Puyuh	3	12	-	2
Cikole	4	4	-	5
<b>Kota Sukabumi <i>Sukabumi Municipality</i></b>	<b>17</b>	<b>72</b>	<b>13</b>	<b>58</b>

Catatan/Note: ...

Sumber/Source: Dinas Ketahanan Pangan, Pertanian dan Perikanan Kota Sukabumi/Departement of Food Security, Agriculture and Fisheries of Sukabumi Municipality

**Tabel**  
**Table** 5.6.2

**Ketersediaan Pangan Menurut Jenis Komoditas di Kota Sukabumi, 2021-2022**  
**Food Availability by Commodities in Sukabumi Municipality, 2021-2022**

Komoditas Commodity	Jumlah Ketersediaan (Ton)	
	2021	2022
(1)	(2)	(3)
Beras	36 294	35 126
Jagung	135	538
Terigu	18 102	18 303
Minyak Goreng	6 608	6 908
Gula Pasir	1 490	1 485
Telur Ayam	3 205	3 263
Daging Sapi	3 594	3 822
Daging Ayam	3 780	4 427
Susu	19 898	19 525
Ikan Asin	...	-
Mentega	...	-
Garam	...	-
Cabe Merah	63	116
Bawang Merah	3	6
Kacang Tanah	126	81

Catatan/Note: ...

Sumber/Source: Dinas Ketahanan Pangan, Pertanian dan Perikanan Kota Sukabumi/Departement of Food Security, Agriculture and Fisheries of Sukabumi Municipality



# 06

## INDUSTRI, PERTAMBANGAN, DAN ENERGI INDUSTRY, MINING, AND ENERGY




### **Air bersih/air minum PDAM 2022**

Volume air disalurkan (m<sup>3</sup>) : 3.866.981

Nilai (rupiah) : 26.246.812.205

### **Jumlah Pelanggan listrik 2022**

- Rumah Tangga : 165.080
- Usaha/Bisnis : 10.212
- Pemerintah : 1.328
- Industri : 206
- Sosial : 4.965





**PENJELASAN TEKNIS**

1. Kapasitas listrik terpasang adalah total kapasitas dai seluruh mesin pembangkit listrik yang dioperasikan
2. Listrik yang dibangkitkan adalah jumlah listrik yang dibangkitkan oleh seluruh mesin pembangkit listrik dan dinyatakan dalam satuan dasar Watt hours.
3. Jumlah listrik/gas/air bersih yang terjual/ didistribusikan adalah banyaknya listrik/gas/air bersih yang disalurkan kepada para pelanggan.
4. Pelanggan adalah individu atau kelompok, baik rumah tangga, perusahaan atau institusi non profit yang membeli air bersih dari perusahaan air bersih.

**TECHNICAL NOTES**

1. *Installed electricity capacity is the total capacity of all operated power plants machines.*
2. *Electricity generated is the amount of electricity generated by all power plan engine in Watt hours standard units.*
3. *Sold distributed electricity/gas/ cleaned water is total electricity/ gas/cleaned water distributed to customers.*
4. *Customers are individuals or groups, whether household, company or non-profit institutions that buy water supply from water supply establishment.*

**ULASAN**

Listrik merupakan salah satu komponen vital dalam kehidupan masyarakat, yaitu sebagai salah satu sumber energi yang digunakan baik oleh rumah tangga, bisnis, pemerintah, industri maupun sosial. Seiring dengan perkembangan masyarakat, kebutuhan akan listrik pun bertambah dari tahun ke tahun. Penggunaan listrik di Kota Sukabumi pada tahun 2022 dilihat dari listrik terjual adalah sebesar 326.342.510 KWh.

Jumlah pelanggan listrik dari tahun ke tahun terus mengalami peningkatan. Pada tahun 2018 pelanggan listrik di Kota Sukabumi sebanyak 157.030 dan meningkat menjadi 181.791 pada tahun 2022.

Selain sektor listrik, yang tidak kalah pentingnya adalah sektor air minum. Berdasarkan data dari PDAM Kota Sukabumi, pada tahun 2022 tercatat volume air yang disalurkan sebanyak 3.866.981 m<sup>3</sup> dengan nilai nominal sebesar 26,25 miliar rupiah.

**DESCRIPTION**

*Electricity is one of the vital components in people's lives, namely as one source of energy used both by households, businesses, governments, industry and socially. Along with the development of society, the need for electricity also increases from year to year. The use of electricity in the City of Sukabumi in 2022 can be seen from the electricity sold of 326,342,510 KWh.*

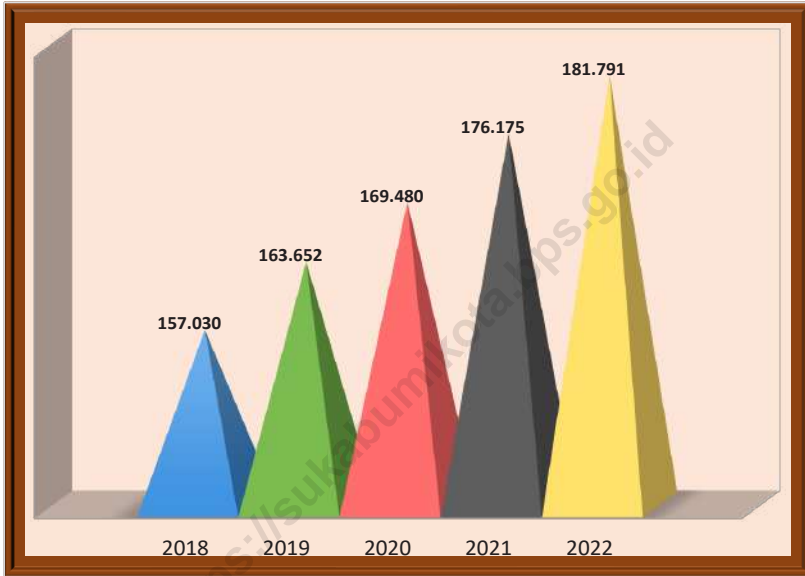
*The number of electricity customers continues to increase from year to year. In 2018 electricity customers in the City of Sukabumi were 157,030 and increased to 181,791 in 2022.*

*In addition to the electricity sector, the water supply sector is also important. Based on data from PDAM Sukabumi City, in 2022 the volume of water distributed as much as 3,866,981 m<sup>3</sup> with a nominal value of 26.25 billion rupiah.*



**Gambar** 6.1  
**Figures**

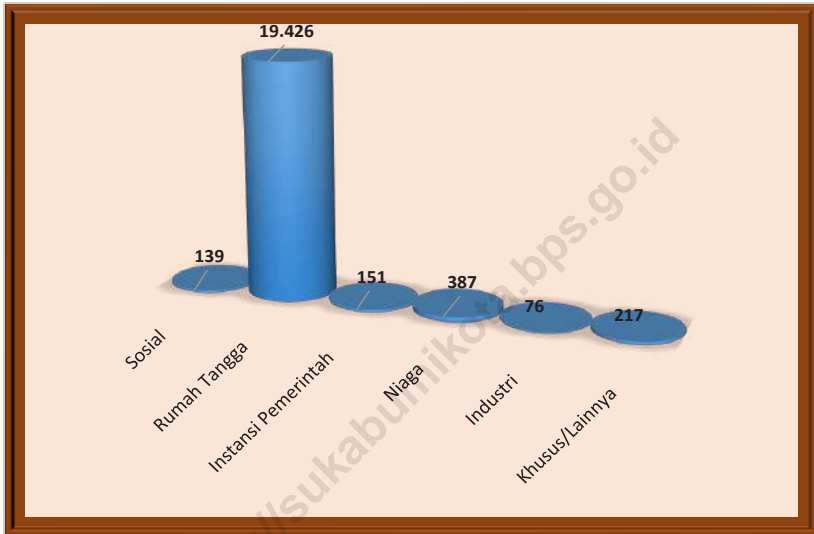
**Jumlah Pelanggan Listrik, 2018-2022**  
**Number of Electricity Customers, 2018-2022**



Sumber/Source: PT. PLN Area Sukabumi/ PT. PLN Sukabumi Area

**Gambar** 6.2  
**Figures**

**Jumlah Pelanggan Air Bersih Menurut Jenisnya, 2022**  
**Number of Clean Water Customers by Type of Customers, 2022**



Sumber/Source : Perumda Air Minum Tirta Bumi Wibawa Kota Sukabumi/ Tirta Bumi Wibawa Regional Water Supply Company of Sukabumi Municipality

**Tabel**  
**Table** 6.1**Daya Terpasang, Produksi, dan Distribusi Listrik PT. PLN (Persero) pada Cabang/Ranting PLN di Kota Sukabumi, 2022**  
**Installed Electricity Power, Production, and Distribution of PT. PLN (Persero) at PLN Branch in Sukabumi Municipality, 2022**

Jenis Pelanggan Type of Customers	Daya Terpasang Installed Electricity Power (KW)	Produksi Listrik Electricity Production (KWh)	Listrik Terjual Electricity Sold (KWh)	Dipakai Sendiri Own Used (KWh)	Susut/Hilang Shrinkage/Lost (KWh)
(1)	(2)	(3)	(4)	(5)	(6)
Rumah Tangga (R1-R3)	154 379 000	...	190 022 219	...	...
Usaha/Bisnis (B1-B3)	53 399 900	...	65 320 671	...	...
Pemerintah (P1-P3)	4 645 140	...	7 559 616	...	...
Industri (I1-I4)	15 919 800	...	24 458 347	...	...
Sosial (S1-S3)	12 564 950	...	16 684 413	...	...
<b>Kota Sukabumi Sukabumi Municipality</b>	<b>240 908 790</b>	<b>326 342 510</b>	<b>304 045 267</b>	<b>2 271 476</b>	<b>22 297 243</b>

Catatan/Note: Untuk kWh Produksi Listrik (kWh Beli) Tidak bisa dikelompokan per tarif  
 Untuk kWh Dipakai Sendiri (kWh PSSD) Tidak bisa dikelompokan per tarif  
 Untuk kWh Susut/Hilang (kWh Beli) Tidak bisa dikelompokan per tarif

Sumber/Source: PT. PLN Area Sukabumi/ PT. PLN Sukabumi Area

**Tabel**  
**Table 6.2****Jumlah Pelanggan Listrik di Kota Sukabumi, 2018–2022**  
**Number of Electricity Customers in Sukabumi Municipality, 2018–2022**

<b>Jenis Pelanggan</b> <i>Type of Customers</i>	<b>2018</b>	<b>2019</b>	<b>2020</b>	<b>2021</b>	<b>2022</b>
(1)	(2)	(3)	(4)	(5)	(6)
Rumah Tangga (R1-R3)	143 236	149 119	154 284	160 135	165 080
Usaha/Bisnis (B1-B3)	8 378	8 828	9 176	9 743	10 212
Pemerintah (P1-P3)	1 071	1 143	1 248	1 300	1 328
Industri (I1-I4)	181	183	184	189	206
Sosial (S1-S3)	4 164	4 379	4 588	4 808	4 965
<b>Kota Sukabumi</b> <b>Sukabumi Municipality</b>	<b>157 030</b>	<b>163 652</b>	<b>169 480</b>	<b>176 175</b>	<b>181 791</b>

Catatan/Note: Termasuk beberapa kecamatan di Kabupaten Sukabumi

Sumber/Source: PT. PLN Area Sukabumi/ PT. PLN Sukabumi Area

**Tabel**  
**Table** 6.3**Jenis Pelanggan dan Air yang Disalurkan Menurut di Kota Sukabumi, 2022**  
**Type of Customers and Distributed Water by Subdistrict in Sukabumi Municipality, 2022**

Jenis Pelanggan <i>Type of Customers</i>	Pelanggan <i>Number of Customers</i>	Air Disalurkan <i>Distributed Water</i> (m <sup>3</sup> )	Nilai <i>Value</i> (Rp)
(1)	(2)	(3)	(4)
Sosial	139	104 108	397 972 750
Rumah Tangga	19 426	3 366 310	21 778 763 075
Instansi Pemerintah	151	213 760	1 845 008 320
Niaga	387	82 929	1 112 290 060
Industri	76	99 874	1 112 778 000
Khusus/ Lainnya	217	...	...
<b>Kota Sukabumi <i>Sukabumi Municipality</i></b>	<b>20 396</b>	<b>3 866 981</b>	<b>26 246 812 205</b>

Catatan/Note: Jumlah pelanggan termasuk beberapa kecamatan di Kabupaten Sukabumi

Sumber/Source: Perumda Air Minum Tirta Bumi Wibawa Kota Sukabumi/ *Tirta Bumi Wibawa Regional Water Supply Company of Sukabumi Municipality*



07

**PARIWISATA  
TOURISM**



**Jumlah Rumah Makan/  
Restoran**

**2021 : 157**

**2022 : 224**



**Jumlah Kunjungan  
Wisatawan 2022**

**Ke akomodasi : 445.972**

**Ke objek wisata : 145.322**







**PENJELASAN TEKNIS**

1. Rumah makan adalah satu jenis usaha jasa pangan yang bertempat di sebagian atau seluruh bangunan permanen dilengkapi dengan peralatan dan perlengkapan untuk proses pembuatan, penyimpanan dan penjualan makanan dan minuman bagi umum di tempat usahanya (Peraturan Menteri Kesehatan RI No. 304/Menkes/Per/89)

**TECHNICAL NOTES**

1. *Restaurant is a type of food service business which is located in some or all permanent buildings equipped with equipment and equipment for the process of making, storing and selling food and beverages for the public at their place of business (RI Minister of Health Regulation No. 304 / Menkes / Per / 89)z*

**ULASAN**

Keberadaan rumah makan menjadi hal yang penting dalam pengembangan sektor pariwisata. Wisata kuliner dari tahun ke tahun menjadi hal yang semakin diminati masyarakat. Pertumbuhan rumah makan di Kota Sukabumi dapat dilihat dari peningkatan jumlah yang cukup signifikan. Pada tahun 2020 di Kota Sukabumi tercatat ada sebanyak 93 rumah makan dan meningkat menjadi 224 pada tahun 2022.

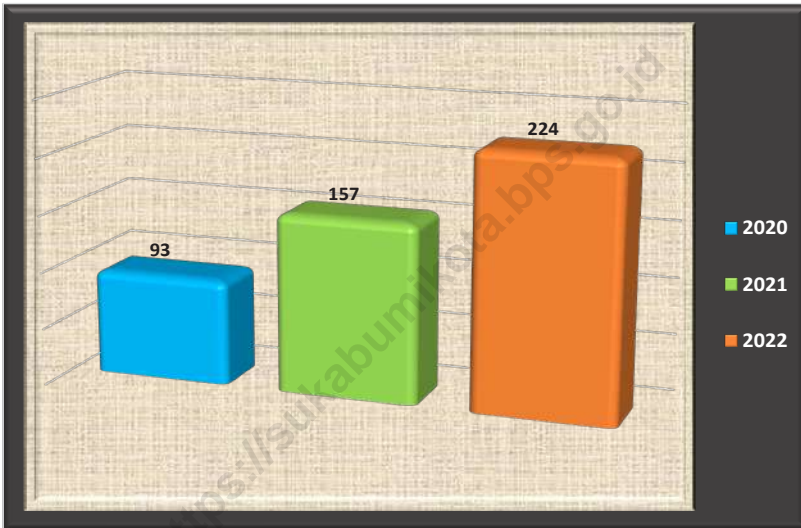
**DESCRIPTION**

*The existence of restaurants becomes important in the development of the tourism sector. Culinary tourism from year to year becomes increasingly attractive to the community. The growth of restaurants in the City of Sukabumi can be seen from a significant increase in the number. In 2020, there were 93 restaurants in Sukabumi City and increased to 224 in 2022.*

<https://sukabumikota.bppt.go.id/>

**Gambar**  
**Figures** 7.1

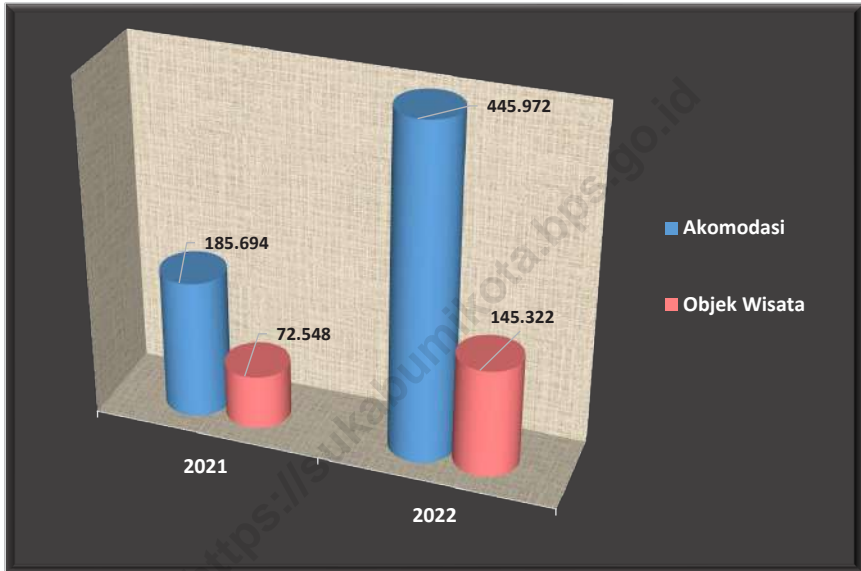
**Banyaknya Rumah Makan/Restoran di Kota Sukabumi,  
2020-2022**  
*Number of Restaurants in Sukabumi Municipality, 2020-  
2022*



Sumber/Source : Dinas Pariwisata dan Kebudayaan Provinsi Jawa Barat/ *Tourism and Culture Agency of West Java Province*

**Gambar** 7.2  
**Figures**

**Jumlah Kunjungan Wisatawan ke Akomodasi dan  
Objek Wisata, 2021-2022**  
*Number of Tourist Visits to Accomodation and Tourism  
Object, 2021-2022*



Sumber/Source : Dinas Pariwisata dan Kebudayaan Provinsi Jawa Barat/ *Tourism and Culture Agency of West Java Province*

**Tabel**  
**Table** 7.1

**Banyaknya Rumah Makan/Restoran di Kota Sukabumi,  
2020- 2022**  
**Number of Restaurants in Sukabumi Municipality, 2020-  
2022**

<b>Usaha Pariwisata Tourism Business</b>	<b>2020</b>	<b>2021</b>	<b>2022</b>
<b>(1)</b>	<b>(2)</b>	<b>(3)</b>	<b>(4)</b>
Rumah Makan	...	77	116
Restoran	...	80	108
<b>Total / Total</b>	<b>93</b>	<b>157</b>	<b>224</b>

Catatan/Note:

Sumber/Source: Dinas Pariwisata dan Kebudayaan Provinsi Jawa Barat/ *Tourism and Culture Agency of West Java Province*

**Tabel**  
**Table** 7.2

**Jumlah Kunjungan Wisatawan ke Akomodasi di Kota Sukabumi, 2021-2022**  
**Number of Tourist Visits to Accommodation in Sukabumi Municipality, 2021-2022**

<b>Jenis Wisatawan</b> <i>Type of Tourist</i>	<b>2021</b>	<b>2022</b>
(1)	(2)	(3)
Wisatawan Mancanegara	94	4 398
RestoranWisatawan Nusantara	185 600	441 574
<b>Total / Total</b>	<b>185 694</b>	<b>445 972</b>

Catatan/Note:

Sumber/Source: Dinas Pariwisata dan Kebudayaan Provinsi Jawa Barat/ *Tourism and Culture Agency of West Java Province*

Catatan/Note:

Sumber/Source: Dinas Kepemudaan, Olahraga dan Pariwisata Kota Sukabumi/ *Youth, Sport and Tourism Agency of Sukabumi Municipality*

**Tabel**  
**Table** 7.3**Jumlah Kunjungan Wisatawan ke Obyek Wisata di Kota Sukabumi, 2021-2022**  
**Number of Tourist Visits to Tourism Object in Sukabumi Municipality, 2021-2022**

Jenis Wisatawan Type of Tourist	2021	2022
(1)	(2)	(3)
Wisatawan Mancanegara	-	79
RestoranWisatawan Nusantara	72 548	145 243
<b>Total / Total</b>	<b>72 548</b>	<b>145 322</b>

Catatan/Note:

Sumber/Source: Dinas Pariwisata dan Kebudayaan Provinsi Jawa Barat/ *Tourism and Culture Agency of West Java Province*





# 08

## TRANSPORTASI DAN KOMUNIKASI TRANSPORTATION AND COMMUNICATION

2020

3 kantor pos



2022

Panjang jalan negara 8,80 km  
Panjang jalan provinsi 37,74 km  
Panjang jalan kota 115,74 km



**PENJELASAN TEKNIS**

1. Telekomunikasi adalah setiap pemancaran, pengiriman dan atau penerimaan dari setiap informasi dalam bentuk tanda-tanda, isyarat, tulisan, gambar, suara dan bunyi melalui sistem kawat, optik, radio atau sistem elektromagnetik lainnya.
2. Kantor Pos adalah tempat pemberi pelayanan komunikasi tertulis dan atau surat elektronik, layanan paket, layanan logistik, layanan transaksi keuangan, dan layanan keagenan pos untuk kepentingan umum. Rumah pos berfungsi sama seperti kantor pos dan kantor pos pembantu, bedanya rumah pos biasanya terletak di daerah terpencil.

**TECHNICAL NOTES**

1. *Telecommunication includes every transmitting, delivering and or receiving from every information of marking, signal, article, picture, sound and voice through strand of wire system, optic, radio or other electromagnetic system.*
2. *Post Office is a service provider facility of written communication and or electronic mail, parcel service, logistics services, financial transaction services, and postal services to the public. Postal house has the same function as the post office and subsidiary of post office, the difference is that postal house is usually located in remote areas.*

**ULASAN**

Jalan merupakan prasarana pengangkutan darat yang penting untuk memperlancar kegiatan perekonomian. Dengan makin meningkatnya usaha pembangunan maka akan menuntut peningkatan pembangunan jalan untuk memudahkan mobilitas penduduk dan memperlancar lalu lintas barang dari satu daerah ke daerah lain. Pembangunan akan semakin meningkat jika lalu lintas perhubungan darat tidak mengalami hambatan, karena perhubungan darat merupakan salah satu sektor yang cukup besar peranannya dalam pembangunan untuk membuka isolasi suatu daerah. Salah satu indikator keberhasilan sektor perhubungan adalah dengan tersedianya fasilitas jalan.

Menurut statusnya jalan terbagi atas 3 kategori, yaitu jalan negara, jalan propinsi, dan jalan kabupaten/kota. Panjang jalan negara di Kota Sukabumi pada tahun 2022 mencapai 8,80 km. Panjang jalan propinsi mencapai 37,74 km. Sementara itu panjang jalan kota mencapai 115,74 km.

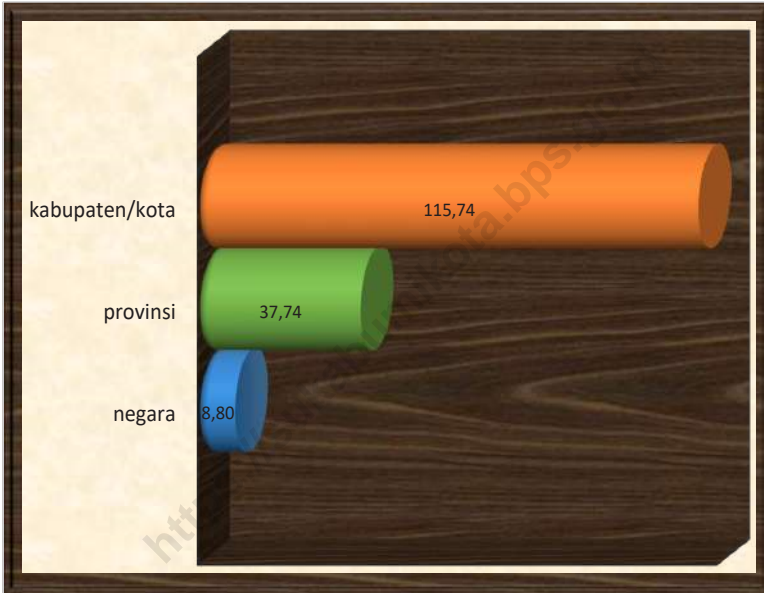
**DESCRIPTION**

*Roads are important land transportation infrastructure to facilitate economic activities. With the increasing development effort, it will demand an increase in road construction to facilitate population mobility and facilitate the flow of goods from one area to another. Development will increase if land transportation traffic does not experience obstacles, because land transportation is one of the sectors that has a big role in development to open up the isolation of a region. One indicator of the success of the transportation sector is the availability of road facilities.*

*According to its status, roads are divided into 3 categories, namely state roads, provincial roads, and district / city roads. The length of state roads in Sukabumi Municipality in 2022 will reach 8,80 km. The length of the provincial road reaches 37,74 km. Meanwhile the length of the city road reaches 115,74 km.*

**Gambar** 8.1  
**Figures**

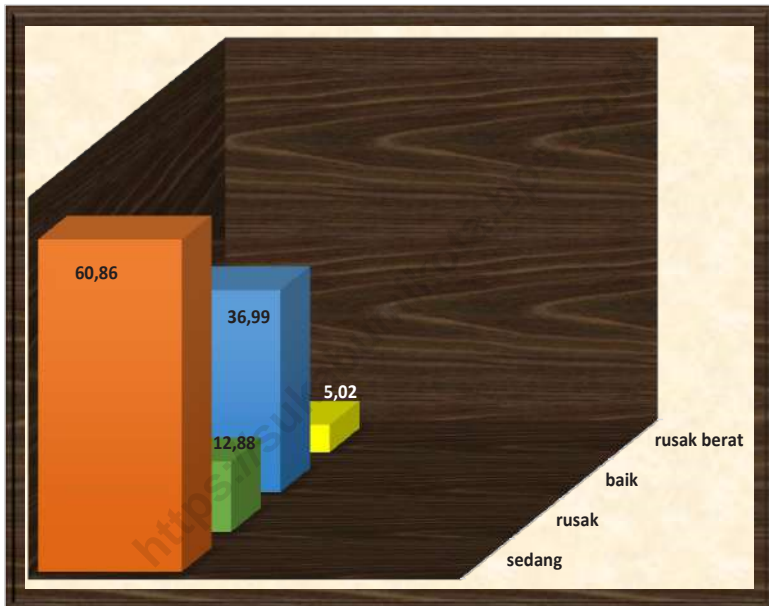
**Panjang Jalan Menurut Tingkat Kewenangan Menurut Pemerintahan di Kota Sukabumi (km), 2022**  
*Length of Roads by Level of Government Authority in Sukabumi Municipality (km), 2022*



Sumber/Source: Dinas Pekerjaan Umum dan Tata Ruang Kota Sukabumi

**Gambar** 8.1  
**Figures**

**Panjang Jalan Kabupaten/Kota Menurut Kondisi Jalan di Kota Sukabumi (km), 2022**  
***Length of Regency/Municipality Roads by Condition of Roads in Sukabumi Municipality (km), 2022***



Sumber/Source: Dinas Pekerjaan Umum dan Tata Ruang Kota Sukabumi

## 8.1 TRANSPORTASI TRANSPORTATION

**Tabel** 8.1.1 **Panjang Jalan<sup>1</sup> Menurut Tingkat Kewenangan Pemerintahan di Kota Sukabumi (km), 2020–2022**  
**Table** 8.1.1 **Length of Roads<sup>1</sup> by Level of Government Authority in Sukabumi Municipality (km), 2020–2022**

Tingkat Kewenangan Pemerintahan Level of Government Authority	2020 <sup>2</sup>	2021 <sup>2</sup>	2022 <sup>3</sup>
(1)	(2)	(3)	(4)
Negara <sup>2</sup> /State <sup>2</sup>	8,5	8,5	8,80
Provinsi/Province	33,55	33,55	37,74
Kabupaten/Kota Regency/Municipality	115,74	115,74	115,74
<b>Jumlah/Total</b>	<b>157,79</b>	<b>157,79</b>	<b>162,29</b>

Catatan/Note: <sup>1</sup> Data tidak termasuk panjang jalan tol/Excluding toll road

<sup>2</sup> Terdapat revisi/perbaikan data panjang jalan kabupaten/kota tahun 2020 dan 2021

<sup>3</sup> Data panjang jalan provinsi tahun 2022 berdasarkan Keputusan Gubernur Jawa Barat Nomor : 620/KEPT-884. DBMTR/2022 tentang Ruas-Ruas Jalan Menurut Statusnya Sebagai Jalan Provinsi

Sumber/Source: Dinas Pekerjaan Umum dan Tata Ruang Kota Sukabumi

**Tabel** 8.1.2 **Panjang Jalan Menurut Jenis Permukaan Jalan di Kota Sukabumi (km), 2022**  
**Table** **Length of Roads by Type of Road Surface in Sukabumi Municipality (km), 2022**

Jenis Permukaan Jalan Type of Road Surface	2022
(1)	(4)
Aspal/Paved	106,23
Kerikil/Gravel	5,02
Tanah/Soil	-
Lainnya/Others	4,50
<b>Jumlah/Total</b>	<b>115,74</b>

Catatan/Note: Data yang ditampilkan dalam tabel ini hanya untuk panjang jalan kabupaten/kota saja  
 Sumber/Source: Dinas Pekerjaan Umum dan Tata Ruang Kota Sukabumi



**Tabel**  
**Table** 8.1.3

**Panjang Jalan Menurut Kondisi Jalan di Kota Sukabumi  
(km), 2022**  
*Length of Roads by Condition of Roads in Sukabumi  
Municipality (km), 2022*

<b>Kondisi Jalan</b> <i>Condition of Roads</i>	<b>2022</b>
(1)	(4)
Baik/ <i>Good</i>	36,99
Sedang/ <i>Moderate</i>	60,86
Rusak/ <i>Damage</i>	12,88
Rusak Berat/ <i>Severely Damage</i>	5,02
<b>Jumlah/Total</b>	<b>115,74</b>

Catatan/*Note*: Data yang ditampilkan dalam tabel ini hanya untuk panjang jalan kabupaten/kota saja

Sumber/*Source*: Dinas Pekerjaan Umum dan Tata Ruang Kota Sukabumi

**Tabel 8.1.4** Jumlah Kecelakaan Lalu Lintas Menurut Kondisi Korban dan Profesi di Wilayah Polres Sukabumi Kota, 2022  
**Number of Traffic Accident Victims According Condition and Profession in Sukabumi Municipality Police Area, 2022**

Jenis Pekerjaan <i>Types of Job</i>	Kondisi Korban <i>Victims Condition</i>			Total
	Meninggal Dunia	Luka Berat	Luka Ringan	
(1)	(2)	(3)	(4)	(5)
PNS	-	-	4	4
TNI	-	-	-	-
POLRI	-	-	-	-
Swasta	11	-	47	58
Pelajar	11	-	28	39
Mahasiswa	-	-	2	2
Pengemudi	2	-	-	2
Pedagang	3	-	4	7
Tani/Buruh	3	-	7	10
Lain-lain	7	-	29	36
<b>Tahun 2021</b>	<b>37</b>	<b>0</b>	<b>121</b>	<b>158</b>

Catatan/Note: ...

Sumber/Source: Polres Sukabumi Kota

**Tabel** 8.1.5  
**Table**

**Jumlah Kejadian dan Kondisi Korban Kecelakaan Lalu Lintas Dirinci Per Bulan di Wilayah Polres Sukabumi Kota, 2022**  
**Number of The Incident and Victim's Condition of Traffic Accident by Month in Sukabumi Municipality Police Area, 2022**

Bulan Month	Jumlah Kejadian	Kondisi Korban			Kerugian Materi (Rp)
		Meninggal Dunia	Luka Berat	Luka Ringan	
(1)	(2)	(3)	(4)	(5)	(6)
Januari	7	2	-	9	7 000 000
Februari	8	1	-	8	5 500 000
Maret	9	2	-	8	6 000 000
April	15	5	-	22	24 500 000
Mei	12	5	-	10	24 500 000
Juni	10	2	-	12	19 000 000
Juli	7	2	-	7	17 500 000
Agustus	14	3	-	14	32 400 000
September	9	3	-	9	54 000 000
Oktober	6	2	-	6	6 000 000
November	12	5	-	11	15 700 000
Desember	8	5	-	5	10 500 000
<b>Tahun 2021</b>	<b>117</b>	<b>37</b>	<b>0</b>	<b>121</b>	<b>222 600 000</b>

Catatan/Note: ...

Sumber/Source: Polres Sukabumi Kota

**Tabel** 8.1.6 **Produksi SIM Menurut Bulan dan Jenis SIM di Wilayah Polres Sukabumi Kota, 2022**  
**Table** 8.1.6 **SIM Production by Month and Type of SIM in Sukabumi Municipality Police Area, 2022**

Bulan Month	Jenis SIM				
	A	AU	B. 1	B. 1U	B. II
(1)	(2)	(3)	(4)	(5)	(6)
Januari	1 298	1	85	29	14
Februari	1 023	2	108	31	15
Maret	1 158	3	80	42	29
April	1 147	2	85	41	15
Mei	1 096	3	85	48	21
Juni	1 367	1	127	54	20
Juli	1 266	3	123	54	26
Agustus	1 338	1	117	52	19
September	1 068	2	100	38	14
Oktober	1 016	1	91	35	26
November	940	1	88	30	18
Desember	1 026	3	116	55	27
<b>Tahun 2020</b>	<b>13 743</b>	<b>23</b>	<b>1 205</b>	<b>509</b>	<b>244</b>

Lanjutan Tabel/*Continued Table* 8.1.6

Bulan Month	Jenis SIM			Total
	B. II U	C	D	
(1)	(7)	(8)	(9)	(10)
Januari	70	2 137	-	3 634
Februari	54	1 842	-	3 075
Maret	87	2 271	-	3 670
April	85	1 967	-	3 342
Mei	77	2 092	-	3 422
Juni	109	2 707	-	4 385
Juli	95	2 595	-	4 162
Agustus	108	2 811	-	4 446
September	73	2 190	-	3 485
Oktober	70	2 085	-	3 324
November	78	1 732	-	2 887
Desember	91	1 848	-	3 166
<b>Tahun 2020</b>	<b>997</b>	<b>26 277</b>	<b>-</b>	<b>42 998</b>

Catatan/*Note*: ...Sumber/*Source*: Polres Sukabumi Kota

**Tabel** 8.1.7 **Lokasi dan Titik Lampu Penerangan Jalan Umum di Sukabumi Kota, 2022**  
**Table** 8.1.7 **Location and Point of Street Lighting in Sukabumi Municipality, 2022**

Kecamatan Subdistrict	Jumlah Lokasi (Titik)	Jumlah Lampu (Titik)
(1)	(2)	(3)
Baros	582	592
Lembursitu	837	681
Cibeureum	801	966
Citamiang	725	616
Warudoyong	825	856
Gunung Puyuh	724	712
Cikole	1 134	903
<b>Kota Sukabumi Sukabumi Municipality</b>	<b>5 628</b>	<b>5 326</b>

Catatan/Note: ...

Sumber/Source: Dinas Perhubungan Kota Sukabumi/ Departement of Transportation of Sukabumi Municipality

## 8.2 KOMUNIKASI COMMUNICATION

**Tabel** 8.2.1 **Jumlah Kantor Pos Menurut Kecamatan di Kota Sukabumi, 2017–2020**  
**Table** *Number of Post Offices by Subdistrict in Sukabumi Municipality, 2017–2020*

Kecamatan Subdistrict	2017	2018	2019	2020
(1)	(2)	(3)	(4)	(5)
Baros	1	1	1	1
Lembursitu	1	1	1	-
Cibeureum	-	-	-	-
Citamiang	-	-	-	-
Warudoyong	-	-	-	-
Gunung Puyuh	1	1	1	1
Cikole	1	1	1	1
<b>Kota Sukabumi Sukabumi Municipality</b>	<b>4</b>	<b>4</b>	<b>4</b>	<b>3</b>

Catatan/Note: ...

Sumber/Source: PT. POS Indonesia (Persero) Kantor Pos Sukabumi 43100/ PT. POS Post Office Sukabumi 43100






**PERBANKAN, KOPERASI, DAN HARGA-HARGA  
BANKING, COOPERATIVE, AND PRICES**



**Jumlah KC dan KCP  
Bank 2021**

- Bank Persero 44
- BPD 11
- Bank Swasta 17
- Bank Umum Syariah 4

**Jumlah koperasi**





**PENJELASAN TEKNIS**

1. Koperasi adalah badan usaha yang dimiliki dan dijalankan oleh anggotanya untuk memenuhi kebutuhan bersama di bidang ekonomi, sosial dan budaya. Sedangkan pengertian koperasi yang lebih formal adalah sesuai dengan Undang Undang No. 17 Tahun 2012 pasal 1.

**TECHNICAL NOTES**

1. *A cooperative is a business entity that is owned and operated by its members to meet common needs in the economic, social and cultural fields. Whereas the more formal understanding of cooperatives is in accordance with Law No. 17 of 2012 article 1.*

<https://sukabumikota.bps.go.id>

**ULASAN**

Berdasarkan UUD 1945, Bab XIV Pasal 33 ayat (1) disebutkan bahwa "Perekonomian disusun sebagai usaha bersama berdasar atas azas kekeluargaan." Menurut para ahli ekonomi, lembaga atau badan perekonomian yang paling cocok dengan maksud Pasal 33 ayat (1) UUD 1945 adalah koperasi. Dalam koperasi, modal dan kegiatan usaha dilakukan secara bersama-sama dan hasilnya juga untuk kesejahteraan anggotanya secara bersama-sama.

Kegiatan perekonomian di Kota Sukabumi juga disemarakkan dengan adanya berbagai jenis koperasi. Keberadaan koperasi penting karena ia memiliki fungsi dan peranan antara lain yaitu mengembangkan potensi dan kemampuan ekonomi anggota dan masyarakat, berupaya mempertinggi kualitas kehidupan manusia, memperkokoh perekonomian rakyat, mengembangkan perekonomian nasional, serta mengembangkan kreativitas dan jiwa berorganisasi bagi pelajar bangsa.

Pada tahun 2022, banyaknya koperasi aktif di Kota Sukabumi mencapai 352 buah yang tersebar di tujuh kecamatan. Jenis koperasi yang paling dominan adalah koperasi konsumen.

**DESCRIPTION**

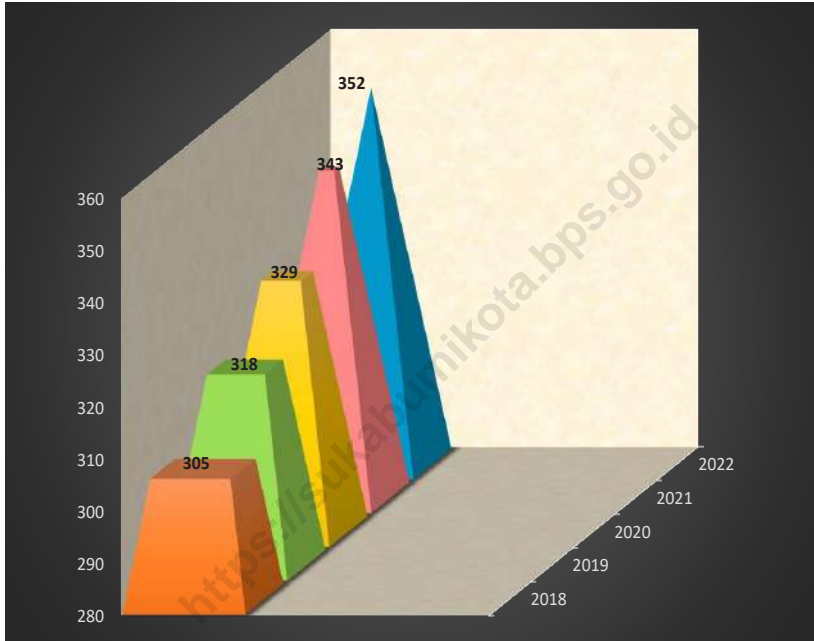
*According to the 1945 Constitution, Chapter XIV Article 33 (1) states that "The economy is structured as a joint effort based on the principle of kinship." According to economic experts, institutions or bodies economy is most suitable for the purpose of Article 33 (1) of the 1945 Constitution is a cooperative , In a cooperative, capital and business activities together and the result is also for the welfare of its members together.*

*Economic activities in Sukabumi City are also enlivened by the existence of various types of cooperatives. The existence of cooperatives is important because they have functions and roles, including developing the economic potential and capabilities of members and society, seeking to enhance the quality of human life, strengthening the people's economy, developing the national economy, and developing creativity and an organizational spirit for the nation's students.*

*In 2022, the number of active cooperatives in Sukabumi City reached 352 units in seven sub-districts. The most dominant type of cooperative is consumer cooperative.*

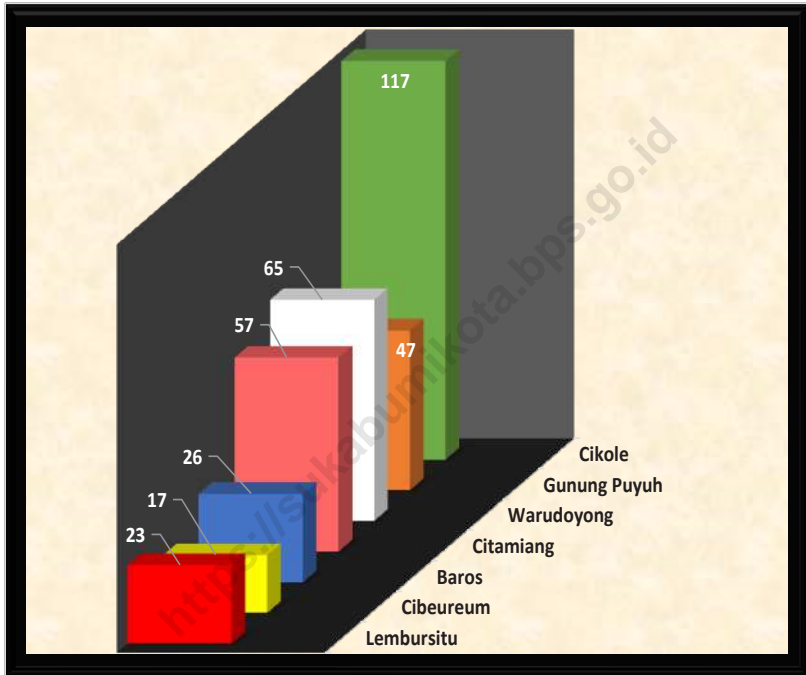
**Gambar** 9.1  
**Figures**

**Jumlah Koperasi Aktif, 2022**  
**Number of Active Cooperative, 2022**



Sumber/Source: Dinas Koperasi, UKM, Perdagangan dan Perindustrian Kota Sukabumi/ *Departement of Cooperatives, Industry and Trade Sukabumi Municipality*

**Gambar 9.2** Jumlah Koperasi Menurut Kecamatan, 2022  
**Figures** 9.2 Number of Cooperative by Subdistrict, 2022



Sumber/Source: Dinas Koperasi, UKM, Perdagangan dan Perindustrian Kota Sukabumi/ Department of Cooperatives, Industry and Trade Sukabumi Municipality

**Tabel 9.1**  
**Table**

**Jumlah Koperasi Aktif Menurut Kecamatan di Kota Sukabumi, 2018–2022**  
**Number of Active Cooperative by Subdistrict in Sukabumi Municipality, 2018–2022**

Kecamatan Subdistrict	2018	2019	2020	2021	2022
(1)	(2)	(3)	(4)	(5)	
Baros	19	21	22	24	26
Lembursitu	19	20	20	22	23
Cibeureum	15	15	17	17	17
Citamiang	51	53	54	55	57
Warudoyong	57	60	63	65	65
Gunung Puyuh	42	44	45	47	47
Cikole	102	105	108	113	117
<b>Kota Sukabumi Sukabumi Municipality</b>	<b>305</b>	<b>318</b>	<b>329</b>	<b>343</b>	<b>352</b>

Catatan/Note: Terdapat revisi/perbaikan data tahun 2018-2020

Sumber/Source: Dinas Koperasi, UKM, Perdagangan dan Perindustrian Kota Sukabumi/ *Departement of Cooperatives, Industry and Trade Sukabumi Municipality*

**Tabel**  
**Table** 9.2**Jumlah Koperasi Menurut Jenis Koperasi dan Kecamatan di Kota Sukabumi, 2022**  
**Number of Cooperative by Kind of Cooperative and Subdistrict in Sukabumi Municipality, 2022**

Kecamatan Subdistrict	Jenis Koperasi/ Kind of Cooperative					Jumlah Total
	Jasa	Konsumen	Pemasaran	Produsen	Simpan Pinjam	
(1)	(2)	(3)	(4)	(5)	(6)	(7)
Baros	5	13	1	2	5	26
Lembursitu	4	12	-	5	2	23
Cibeureum	1	14	-	-	2	17
Citamiang	3	41	-	7	6	57
Warudoyong	10	45	2	6	2	65
Gunung Puyuh	1	32	-	5	9	47
Cikole	3	95	-	4	15	117
<b>Kota Sukabumi Sukabumi Municipality</b>	<b>27</b>	<b>252</b>	<b>3</b>	<b>29</b>	<b>41</b>	<b>352</b>

Catatan/Note: ...

Sumber/Source: Dinas Koperasi, UKM, Perdagangan dan Perindustrian Kota Sukabumi/ *Departement of Cooperatives, Industry and Trade Sukabumi Municipality*



**Tabel**  
**Table** 9.3

**Jumlah Kantor Bank Menurut Kelompok Bank di Kota Sukabumi, 2020-2021**  
**Number of Bank Offices by Bank Group in Sukabumi Municipality, 2020-2021**

Kelompok Bank <i>Bank Group</i>	2020			
	KP	KC	KCP	KK
(1)	(2)	(3)	(4)	(5)
Bank Umum Konvensional/ <i>Conventional-based Commercial Banks</i>				
Bank Persero	-	4	13	26
Bank Pembangunan Daerah	-	1	3	2
Bank Swasta	-	10	7	1
Bank Asing	-	-	-	-
Bank Syariah/ <i>Sharia-based Commercial Banks</i>				
Bank Umum Syariah	-	3	2	-
Bank Pembangunan Daerah	-	-	-	-

Lanjutan Tabel/*Continued Table 9.3*

Kelompok Bank <i>Bank Group</i>	2021			
	KP	KC	KCP	KK
(1)	(2)	(3)	(4)	(5)
Bank Umum Konvensional/ <i>Conventional-based Commercial Banks</i>				
Bank Persero	-	4	40	-
Bank Pembangunan Daerah	-	1	10	-
Bank Swasta	-	10	7	-
Bank Asing	-	-	-	-
Bank Syariah/ <i>Sharia-based Commercial Banks</i>				
Bank Umum Syariah	-	3	1	-
Bank Pembangunan Daerah	-	-	-	-

Catatan/*Note*: ...

Sumber/*Source*: Otoritas Jasa Keuangan/ *Financial Services Authority*

**Tabel**  
**Table 9.4****Indeks Harga Konsumen (IHK) Kota Sukabumi, 2022**  
**Consumer Price Index of Sukabumi Municipality, 2022**

Komponen Component	Bulan/ Month			
	Januari	Februari	Maret	April
(1)	(2)	(3)	(4)	(5)
<b>0 Umum</b>	<b>108,09</b>	<b>108,21</b>	<b>108,93</b>	<b>109,78</b>
01 Makanan, Minuman, dan Tembakau	110,91	109,30	110,22	111,66
02 Pakaian dan Alas Kaki	114,08	114,15	114,49	116,71
03 Perumahan, Air, Listrik, Gas, dan Bahan Bakar Lainnya	105,36	107,34	108,26	108,36
04 Perlengkapan, Peralatan, dan Pemeliharaan Rutin Rumah Tangga	104,62	105,02	105,43	105,80
05 Kesehatan	105,08	105,38	105,78	106,07
06 Transportasi	105,95	106,13	106,87	108,58
07 Informasi, Komunikasi, dan Jasa Keuangan	96,76	96,76	96,76	96,69
08 Rekreasi, Olahraga, dan Budaya	103,75	104,47	104,47	104,61
09 Pendidikan	110,35	110,84	110,84	110,84
10 Penyediaan Makanan dan Minuman/ Restoran	109,04	110,75	110,97	111,55
11 Perawatan Pribadi dan Jasa Lainnya	115,31	114,67	116,80	117,18

Lanjutan Tabel/*Continued Table* 9.4

Komponen Component	Bulan/ Month			
	Mei	Juni	Juli	Agustus
(1)	(6)	(7)	(8)	(9)
<b>0 Umum</b>	<b>110,05</b>	<b>110,69</b>	<b>111,17</b>	<b>111,13</b>
01 Makanan, Minuman, dan Tembakau	112,15	112,98	113,78	112,94
02 Pakaian dan Alas Kaki	116,45	116,96	118,03	117,62
03 Perumahan, Air, Listrik, Gas, dan Bahan Bakar Lainnya	108,36	108,76	109,10	109,82
04 Perlengkapan, Peralatan, dan Pemeliharaan Rutin Rumah Tangga	105,63	107,03	107,37	107,33
05 Kesehatan	106,03	106,60	104,57	104,60
06 Transportasi	108,40	108,41	108,59	108,68
07 Informasi, Komunikasi, dan Jasa Keuangan	96,65	96,92	96,68	96,76
08 Rekreasi, Olahraga, dan Budaya	104,68	104,99	104,99	104,99
09 Pendidikan	110,84	110,84	112,70	112,93
10 Penyediaan Makanan dan Minuman/ Restoran	112,83	113,94	114,16	114,95
11 Perawatan Pribadi dan Jasa Lainnya	118,22	119,58	120,21	120,15

Lanjutan Tabel/*Continued Table* 9.4

Komponen <i>Component</i>	Bulan/ <i>Month</i>			
	September	Oktober	November	Desember
(1)	(10)	(11)	(12)	(13)
<b>0 Umum</b>	<b>112,61</b>	<b>112,56</b>	<b>112,76</b>	<b>113,32</b>
01 Makanan, Minuman, dan Tembakau	112,59	111,96	112,53	114,02
02 Pakaian dan Alas Kaki	117,17	117,65	117,68	117,82
03 Perumahan, Air, Listrik, Gas, dan Bahan Bakar Lainnya	109,82	110,07	110,09	110,10
04 Perlengkapan, Peralatan, dan Pemeliharaan Rutin Rumah Tangga	107,31	107,42	107,39	107,49
05 Kesehatan	104,59	104,59	104,63	104,63
06 Transportasi	124,23	124,71	124,68	124,74
07 Informasi, Komunikasi, dan Jasa Keuangan	96,74	96,76	96,65	96,67
08 Rekreasi, Olahraga, dan Budaya	104,99	105,09	106,12	108,10
09 Pendidikan	112,93	112,93	112,93	112,93
10 Penyediaan Makanan dan Minuman/ Restoran	114,95	115,00	115,00	115,19
11 Perawatan Pribadi dan Jasa Lainnya	119,95	120,08	120,16	120,56

Catatan/*Note*:Sumber/*Source*: BPS Kota Sukabumi/ *BPS-Statistics of Sukabumi Municipality*

**Tabel**  
**Table** 9.5

**Inflasi Bulanan Kota Sukabumi, 2022**  
**Monthly Inflation of Sukabumi Municipality, 2022**

Komponen Component	Bulan/ Month			
	Januari	Februari	Maret	April
(1)	(2)	(3)	(4)	(5)
<b>0 Umum</b>	<b>0,59</b>	<b>0,11</b>	<b>0,67</b>	<b>0,78</b>
01 Makanan, Minuman, dan Tembakau	1,64	-1,45	0,84	1,31
02 Pakaian dan Alas Kaki	-0,04	0,06	0,30	1,94
03 Perumahan, Air, Listrik, Gas, dan Bahan Bakar Lainnya	0,13	1,88	0,86	0,09
04 Perlengkapan, Peralatan, dan Pemeliharaan Rutin Rumah Tangga	0,35	0,38	0,39	0,35
05 Kesehatan	0,08	0,29	0,38	0,27
06 Transportasi	0,00	0,17	0,70	1,60
07 Informasi, Komunikasi, dan Jasa Keuangan	-0,24	0,00	0,00	-0,07
08 Rekreasi, Olahraga, dan Budaya	0,00	0,69	0,00	0,13
09 Pendidikan	0,00	0,44	0,00	0,00
10 Penyediaan Makanan dan Minuman/ Restoran	0,09	1,57	0,20	0,52
11 Perawatan Pribadi dan Jasa Lainnya	0,46	-0,56	1,86	0,33

Lanjutan Tabel/*Continued Table* 9.5

Komponen Component	Bulan/ Month			
	Mei	Juni	Juli	Agustus
(1)	(6)	(7)	(8)	(9)
<b>0 Umum</b>	<b>0,25</b>	<b>0,58</b>	<b>0,43</b>	<b>-0,04</b>
01 Makanan, Minuman, dan Tembakau	0,44	0,74	0,71	-0,74
02 Pakaian dan Alas Kaki	-0,22	0,44	0,91	-0,35
03 Perumahan, Air, Listrik, Gas, dan Bahan Bakar Lainnya	0,00	0,37	0,31	0,66
04 Perlengkapan, Peralatan, dan Pemeliharaan Rutin Rumah Tangga	-0,16	1,33	0,32	-0,04
05 Kesehatan	-0,04	0,54	-1,90	0,03
06 Transportasi	-0,17	0,01	0,17	0,08
07 Informasi, Komunikasi, dan Jasa Keuangan	-0,04	0,28	-0,25	0,08
08 Rekreasi, Olahraga, dan Budaya	0,07	0,30	0,00	0,00
09 Pendidikan	0,00	0,00	1,68	0,20
10 Penyediaan Makanan dan Minuman/ Restoran	1,15	0,98	0,19	0,69
11 Perawatan Pribadi dan Jasa Lainnya	0,89	1,15	0,53	-0,05

Lanjutan Tabel/*Continued Table 9.5*

Komponen Component	Bulan/ Month			
	September	Oktober	November	Desember
(1)	(10)	(11)	(12)	(13)
<b>0 Umum</b>	<b>1,33</b>	<b>-0,04</b>	<b>0,18</b>	<b>0,50</b>
01 Makanan, Minuman, dan Tembakau	-0,31	-0,56	0,51	1,32
02 Pakaian dan Alas Kaki	-0,38	0,41	0,03	0,12
03 Perumahan, Air, Listrik, Gas, dan Bahan Bakar Lainnya	0,00	0,23	0,02	0,01
04 Perlengkapan, Peralatan, dan Pemeliharaan Rutin Rumah Tangga	-0,02	0,10	-0,03	0,09
05 Kesehatan	-0,01	0,00	0,04	0,00
06 Transportasi	14,31	0,39	-0,02	0,05
07 Informasi, Komunikasi, dan Jasa Keuangan	-0,02	0,02	-0,11	0,02
08 Rekreasi, Olahraga, dan Budaya	0,00	0,10	0,98	1,87
09 Pendidikan	0,00	0,00	0,00	0,00
10 Penyediaan Makanan dan Minuman/ Restoran	0,00	0,04	0,00	0,17
11 Perawatan Pribadi dan Jasa Lainnya	-0,17	0,11	0,07	0,33

Catatan/*Note:*Sumber/*Source:* BPS Kota Sukabumi/ *BPS-Statistics of Sukabumi Municipality*



**Tabel**  
**Table** 9.6**Inflasi Tahun Kalender Kota Sukabumi, 2022**  
**Year to Date Inflation of Sukabumi Municipality, 2022**

Komponen Component	Bulan/ Month			
	Januari	Februari	Maret	April
(1)	(2)	(3)	(4)	(5)
<b>0 Umum</b>	<b>0,59</b>	<b>0,70</b>	<b>1,37</b>	<b>2,16</b>
01 Makanan, Minuman, dan Tembakau	1,64	0,16	1,01	2,33
02 Pakaian dan Alas Kaki	-0,04	0,03	0,32	2,27
03 Perumahan, Air, Listrik, Gas, dan Bahan Bakar Lainnya	0,13	2,01	2,89	2,98
04 Perlengkapan, Peralatan, dan Pemeliharaan Rutin Rumah Tangga	0,35	0,73	1,12	1,48
05 Kesehatan	0,08	0,36	0,74	1,02
06 Transportasi	0,00	0,17	0,87	2,48
07 Informasi, Komunikasi, dan Jasa Keuangan	-0,24	-0,24	-0,24	-0,31
08 Rekreasi, Olahraga, dan Budaya	0,00	0,69	0,69	0,83
09 Pendidikan	0,00	0,44	0,44	0,44
10 Penyediaan Makanan dan Minuman/ Restoran	0,09	1,66	1,86	2,40
11 Perawatan Pribadi dan Jasa Lainnya	0,46	-0,10	1,76	2,09

Lanjutan Tabel/Continued Table 9.6

Komponen Component	Bulan/ Month			
	Mei	Juni	Juli	Agustus
(1)	(6)	(7)	(8)	(9)
<b>0 Umum</b>	<b>2,41</b>	<b>3,01</b>	<b>3,45</b>	<b>3,42</b>
01 Makanan, Minuman, dan Tembakau	2,78	3,54	4,27	3,50
02 Pakaian dan Alas Kaki	2,04	2,49	3,43	3,07
03 Perumahan, Air, Listrik, Gas, dan Bahan Bakar Lainnya	2,98	3,36	3,69	4,37
04 Perlengkapan, Peralatan, dan Pemeliharaan Rutin Rumah Tangga	1,31	2,66	2,98	2,94
05 Kesehatan	0,98	1,52	-0,41	-0,38
06 Transportasi	2,31	2,32	2,49	2,58
07 Informasi, Komunikasi, dan Jasa Keuangan	-0,35	-0,07	-0,32	-0,24
08 Rekreasi, Olahraga, dan Budaya	0,90	1,20	1,20	1,20
09 Pendidikan	0,44	0,44	2,13	2,34
10 Penyediaan Makanan dan Minuman/ Restoran	3,57	4,59	4,79	5,52
11 Perawatan Pribadi dan Jasa Lainnya	3,00	4,18	4,73	4,68

Lanjutan Tabel/*Continued Table 9.6*

Komponen Component	Bulan/ Month			
	September	Oktober	November	Desember
(1)	(10)	(11)	(12)	(13)
<b>0 Umum</b>	<b>4,79</b>	<b>4,75</b>	<b>4,93</b>	<b>5,45</b>
01 Makanan, Minuman, dan Tembakau	3,18	2,60	3,13	4,49
02 Pakaian dan Alas Kaki	2,67	3,09	3,12	3,24
03 Perumahan, Air, Listrik, Gas, dan Bahan Bakar Lainnya	4,37	4,61	4,63	4,64
04 Perlengkapan, Peralatan, dan Pemeliharaan Rutin Rumah Tangga	2,93	3,03	3,00	3,10
05 Kesehatan	-0,39	-0,39	-0,35	-0,35
06 Transportasi	17,25	17,71	17,68	17,73
07 Informasi, Komunikasi, dan Jasa Keuangan	-0,26	-0,24	-0,35	-0,33
08 Rekreasi, Olahraga, dan Budaya	1,20	1,29	2,28	4,19
09 Pendidikan	2,34	2,34	2,34	2,34
10 Penyediaan Makanan dan Minuman/ Restoran	5,52	5,56	5,56	5,74
11 Perawatan Pribadi dan Jasa Lainnya	4,50	4,62	4,69	5,04

Catatan/*Note:*Sumber/*Source:* BPS Kota Sukabumi/ *BPS-Statistics of Sukabumi Municipality*

**Tabel**  
**Table** 9.7**Inflasi Tahun ke Tahun Kota Sukabumi, 2022**  
**Year on Year Inflation of Sukabumi Municipality, 2022**

Komponen Component	Bulan/ Month			
	Januari	Februari	Maret	April
(1)	(2)	(3)	(4)	(5)
<b>0 Umum</b>	<b>2,05</b>	<b>2,09</b>	<b>2,58</b>	<b>3,07</b>
01 Makanan, Minuman, dan Tembakau	4,92	3,16	3,56	3,98
02 Pakaian dan Alas Kaki	0,17	0,21	0,18	1,93
03 Perumahan, Air, Listrik, Gas, dan Bahan Bakar Lainnya	0,84	2,74	3,62	3,64
04 Perlengkapan, Peralatan, dan Pemeliharaan Rutin Rumah Tangga	1,71	2,13	2,34	2,64
05 Kesehatan	0,56	0,67	1,23	1,40
06 Transportasi	1,23	1,40	2,10	3,74
07 Informasi, Komunikasi, dan Jasa Keuangan	-2,87	-2,59	-2,59	-2,32
08 Rekreasi, Olahraga, dan Budaya	0,54	1,24	1,26	1,40
09 Pendidikan	-0,50	-0,05	-0,05	-0,05
10 Penyediaan Makanan dan Minuman/ Restoran	2,14	3,74	3,71	4,25
11 Perawatan Pribadi dan Jasa Lainnya	1,48	0,86	2,64	2,65

Lanjutan Tabel/*Continued Table 9.7*

Komponen Component	Bulan/ Month			
	Mei	Juni	Juli	Agustus
(1)	(6)	(7)	(8)	(9)
<b>0 Umum</b>	<b>3,23</b>	<b>3,95</b>	<b>4,30</b>	<b>4,29</b>
01 Makanan, Minuman, dan Tembakau	4,40	5,48	5,99	5,16
02 Pakaian dan Alas Kaki	1,73	2,09	3,16	2,81
03 Perumahan, Air, Listrik, Gas, dan Bahan Bakar Lainnya	3,49	3,87	4,19	4,88
04 Perlengkapan, Peralatan, dan Pemeliharaan Rutin Rumah Tangga	2,36	4,04	4,27	3,84
05 Kesehatan	1,35	2,03	0,02	0,04
06 Transportasi	3,34	3,45	3,20	3,29
07 Informasi, Komunikasi, dan Jasa Keuangan	-2,03	-1,20	-1,82	-1,36
08 Rekreasi, Olahraga, dan Budaya	1,46	1,32	1,20	1,20
09 Pendidikan	-0,05	-0,05	1,62	2,34
10 Penyediaan Makanan dan Minuman/ Restoran	4,98	6,01	6,22	6,95
11 Perawatan Pribadi dan Jasa Lainnya	3,64	4,51	5,81	6,00

Lanjutan Tabel/Continued Table 9.7

Komponen Component	Bulan/ Month			
	September	Oktober	November	Desember
(1)	(10)	(11)	(12)	(13)
<b>0 Umum</b>	<b>5,79</b>	<b>5,70</b>	<b>5,28</b>	<b>5,45</b>
01 Makanan, Minuman, dan Tembakau	5,25	5,02	4,14	4,49
02 Pakaian dan Alas Kaki	2,43	2,85	2,89	3,24
03 Perumahan, Air, Listrik, Gas, dan Bahan Bakar Lainnya	4,86	4,66	4,63	4,64
04 Perlengkapan, Peralatan, dan Pemeliharaan Rutin Rumah Tangga	3,82	3,68	3,18	3,10
05 Kesehatan	0,06	0,06	-0,12	-0,35
06 Transportasi	17,83	17,94	17,68	17,73
07 Informasi, Komunikasi, dan Jasa Keuangan	-1,38	-0,81	-0,60	-0,33
08 Rekreasi, Olahraga, dan Budaya	1,20	1,29	2,28	4,19
09 Pendidikan	2,34	2,34	2,34	2,34
10 Penyediaan Makanan dan Minuman/ Restoran	6,95	6,61	5,56	5,74
11 Perawatan Pribadi dan Jasa Lainnya	5,88	5,88	5,62	5,04

Catatan/Note:

Sumber/Source: BPS Kota Sukabumi/ BPS-Statistics of Sukabumi Municipality

# 10

## PENGELUARAN PENDUDUK POPULATION EXPENDITURE

5 jenis subkelompok makanan  
yang paling banyak dikonsumsi

-  Makanan dan minuman jadi
-  Rokok
-  Padi-padian
-  Daging
-  Telur dan susu

# 2022

konsumsi  
makanan  
45,27%

konsumsi  
non makanan  
54,73%





**PENJELASAN TEKNIS**

1. Pengeluaran rata-rata per kapita adalah biaya yang dikeluarkan untuk konsumsi semua anggota rumah tangga selama sebulan baik yang berasal dari pembelian, pemberian maupun produksi sendiri dibagi dengan banyaknya anggota rumah tangga dalam rumah tangga tersebut.

**TECHNICAL NOTES**

1. *Per capita Average Expenditure is the cost spent for all household members consumption during the month, whether from purchasing, giving or own production, divided by the number of household members in the household.*

<https://sukabumikota.bps.go.id>

**ULASAN**

Konsumsi masyarakat secara garis besar dapat dibedakan menjadi dua macam, yaitu pengeluaran konsumsi untuk kelompok makanan dan non makanan. Pada tahun 2022, masyarakat Kota Sukabumi mengalokasikan anggarannya sebanyak 45,27 persen untuk konsumsi makanan dan sebanyak 54,73 persen untuk pengeluaran konsumsi non makanan.

Dari hasil pendataan Susenas, lima jenis komoditas makanan yang paling banyak dikonsumsi oleh masyarakat Kota Sukabumi adalah makanan dan minuman jadi, rokok, padi-padian, daging, dan telur dan susu. Sementara kelompok non makanan yang paling banyak dikonsumsi adalah subkelompok perumahan dan fasilitas rumah tangga serta subkelompok aneka barang dan jasa.

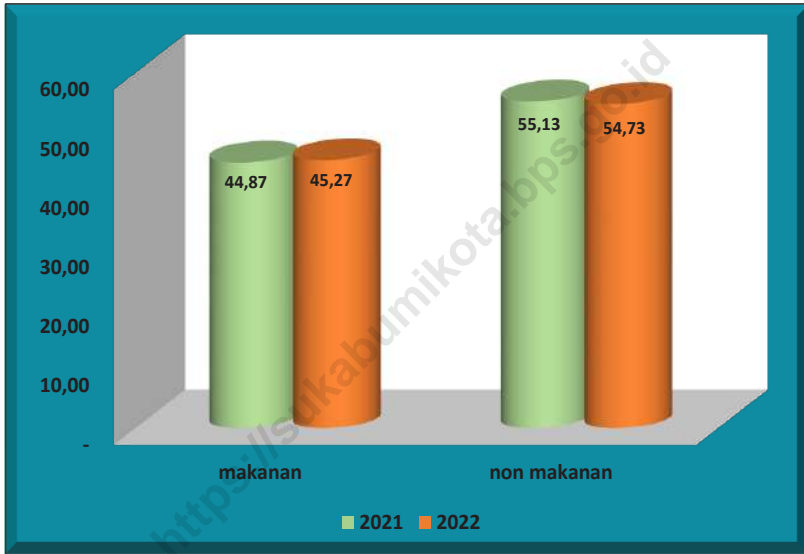
**DESCRIPTION**

*Broadly speaking public consumption can be divided into two kinds, namely consumption expenditure for food and non-food groups. In 2022, the people of Sukabumi City will allocate 45.27 percent of their budget for food consumption and 55.73 percent for non-food consumption expenditure.*

*From the results of the Susenas data collection, the five types of food commodities most consumed by the people of Sukabumi Municipality are processed foods and beverages, cigarettes, grains, meats, and eggs and milk. Meanwhile, the non-food group that most consumed was the housing and household facilities sub-group and the various goods and services sub-group.*

**Gambar** 10.1  
**Figures**

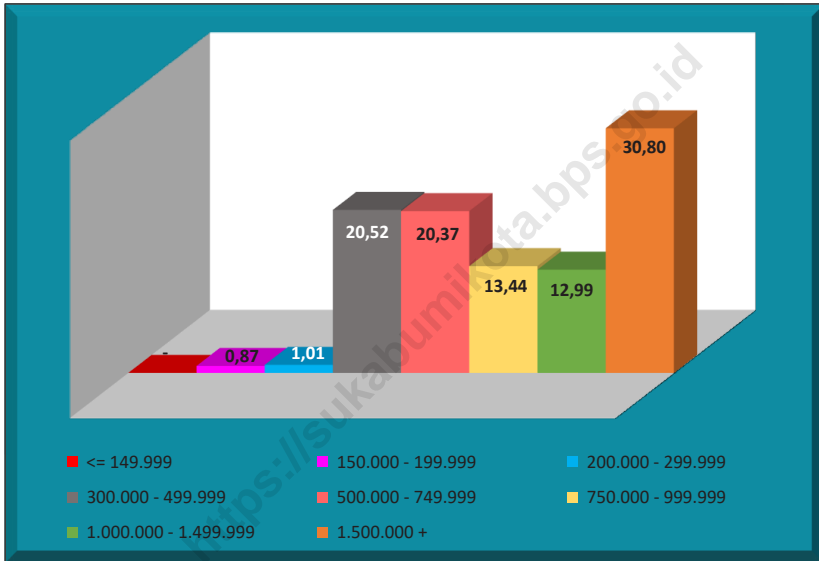
**Persentase Pengeluaran per Kapita Sebulan Menurut Kelompok Komoditas, 2021 dan 2022**  
*Percentage of Monthly Expenditure per Capita by Commodity Group, 2021 and 2022*



Sumber/Source: BPS, Survei Sosial Ekonomi Nasional (Susenas) Maret/BPS-Statistics Indonesia, National Socioeconomic Survey March

**Gambar** 10.2  
**Figures**

**Persentase Penduduk Menurut Golongan Pengeluaran Perkapita Sebulan, 2022**  
*Percentage of Population by Class of Montly Expenditure Per Capita, 2022*



Sumber/Source: BPS, Survei Sosial Ekonomi Nasional (Susenas) Maret/BPS-Statistics Indonesia, National Socioeconomic Survey March

**Tabel**  
**Table** 10.1

**Rata-rata Pengeluaran per Kapita Sebulan Menurut Kelompok Komoditas (rupiah) di Kota Sukabumi, 2021 dan 2022**  
**Monthly Average Expenditure per Capita by Commodity Group (rupiahs) in Sukabumi Municipality, 2021 and 2022**

<b>Kelompok Komoditas/Commodity Group</b>	<b>2021</b>	<b>2022</b>
(1)	(2)	(3)
<b>Makanan/Food</b>		
Padi-padian/ <i>Cereals</i>	62 029	68 263
Umbi-umbian/ <i>Tubers</i>	5 548	6 056
Ikan/udang/cumi/kerang/ <i>Fish/shrimp/common squid/shells</i>	36 916	42 118
Daging/ <i>Meat</i>	38 578	54 130
Telur dan susu/ <i>Eggs and milk</i>	42 556	46 327
Sayur-sayuran/ <i>Vegetables</i>	42 510	38 609
Kacang-kacangan/ <i>Legumes</i>	12 998	13 174
Buah-buahan/ <i>Fruits</i>	31 998	36 813
Minyak dan kelapa/ <i>Oil and coconut</i>	13 244	19 582
Bahan minuman/ <i>Beverage stuffs</i>	18 986	20 922
Bumbu-bumbuan/ <i>Spices</i>	14 015	14 450
Konsumsi lainnya/ <i>Miscellaneous food items</i>	14 795	17 212
Makanan dan minuman jadi/ <i>Prepared food and beverages</i>	246 769	208 630
Rokok/ <i>Cigarettes</i>	84 513	83 634
<b>Jumlah makanan/Total food</b>	<b>665 455</b>	<b>669 919</b>
<b>Bukan makanan/Non-food</b>		
Perumahan dan fasilitas rumah tangga/ <i>Housing and household facilities</i>	432 968	416 707
Aneka komoditas dan jasa/ <i>Goods and services</i>	199 503	241 515
Pakaian alas kaki dan tutup kepala/ <i>Clothing footwear and headgear</i>	42 211	43 899
Komoditas tahan lama/ <i>Durable goods</i>	60 082	37 206
Pajak pungutan dan asuransi/ <i>Taxes and insurance</i>	61 523	52 061
Keperluan pesta dan upacara/kenduri/ <i>Parties and ceremonies</i>	21 405	18 627
<b>Jumlah bukan makanan/Total non-food</b>	<b>817 692</b>	<b>810 014</b>
<b>Jumlah/Total</b>	<b>1 483 147</b>	<b>1 479 933</b>

Catatan/Note: ...

Sumber/Source: BPS, Survei Sosial Ekonomi Nasional (Susenas) Maret/BPS-Statistics Indonesia, National Socioeconomic Survey March

**Tabel 10.2** **Persentase Pengeluaran per Kapita Sebulan Menurut Kelompok Komoditas di Kota Sukabumi, 2021 dan 2022**  
**Percentage of Monthly Expenditure per Capita by Commodity Group in Sukabumi Municipality, 2021 and 2022**

Kelompok Komoditas/ <i>Commodity Group</i>	2021	2022
(1)	(2)	(3)
<b>Makanan/Food</b>		
Padi-padian/ <i>Cereals</i>	4,18	4,61
Umbi-umbian/ <i>Tubers</i>	0,37	0,41
Ikan/udang/cumi/kerang/ <i>Fish/shrimp/common squid/shells</i>	2,49	2,85
Daging/ <i>Meat</i>	2,60	3,66
Telur dan susu/ <i>Eggs and milk</i>	2,87	3,13
Sayur-sayuran/ <i>Vegetables</i>	2,87	2,61
Kacang-kacangan/ <i>Legumes</i>	0,88	0,89
Buah-buahan/ <i>Fruits</i>	2,16	2,49
Minyak dan kelapa/ <i>Oil and coconut</i>	0,89	1,32
Bahan minuman/ <i>Beverage stuffs</i>	1,28	1,41
Bumbu-bumbuan/ <i>Spices</i>	0,94	0,98
Konsumsi lainnya/ <i>Miscellaneous food items</i>	1,00	1,16
Makanan dan minuman jadi/ <i>Prepared food and beverages</i>	16,64	14,10
Rokok/ <i>Cigarettes</i>	5,70	5,65
<b>Jumlah makanan/<i>Total food</i></b>	<b>44,87</b>	<b>45,27</b>
<b>Bukan makanan/<i>Non-food</i></b>		
Perumahan dan fasilitas rumah tangga/ <i>Housing and household facilities</i>	29,19	28,16
Aneka komoditas dan jasa/ <i>Goods and services</i>	13,45	16,32
Pakaian, alas kaki, dan tutup kepala/ <i>Clothing, footwear, and headgear</i>	2,85	2,97
Komoditas tahan lama/ <i>Durable goods</i>	4,05	2,51
Pajak, pungutan, dan asuransi/ <i>Taxes and insurance</i>	4,15	3,52
Keperluan pesta dan upacara/kenduri/ <i>Parties and ceremonies</i>	1,44	1,26
<b>Jumlah bukan makanan/<i>Total non-food</i></b>	<b>55,13</b>	<b>54,73</b>
<b>Jumlah/<i>Total</i></b>	<b>100,00</b>	<b>100,00</b>

Catatan/Note: ...

Sumber/Source: BPS, Survei Sosial Ekonomi Nasional (Susenas) Maret/BPS-Statistics Indonesia, National Socioeconomic Survey March

**Tabel**  
**Table** 10.3**Persentase Penduduk Menurut Golongan Pengeluaran  
Perkapita Sebulan di Kota Sukabumi, 2022**  
*Percentage of Population by Class of Monthly Expenditure  
Per Capita in Sukabumi Municipality, 2022*

<b>Golongan Pengeluaran Spending Group (Rp)</b>	<b>2022</b>
(1)	(2)
<= 149.999	-
150.000 - 199.999	0,87
200.000 - 299.999	1,01
300.000 - 499.999	20,52
500.000 - 749.999	20,37
750.000 - 999.999	13,44
1.000.000 - 1.499.999	12,99
1.500.000 +	30,80
<b>Jumlah/Total</b>	<b>100,00</b>

Catatan/Note: ...

Sumber/Source: BPS, Survei Sosial Ekonomi Nasional (Susenas) Maret/BPS-Statistics Indonesia, National Socioeconomic Survey March









# 11

## PERDAGANGAN TRADE



### **Pertambahan / Perpanjangan SIUP menurut Jenis Perusahaan**

- **Besar : 21**
  - **Menengah : 36**
  - **Mikro : 5.996**
  - **Kecil : 234**
- 



**PENJELASAN TEKNIS**

1. Pasar adalah salah satu dari berbagai sistem, institusi, prosedur, hubungan sosial dan infrastruktur tempat usaha menjual barang, jasa, dan tenaga kerja untuk orang-orang dengan imbalan uang. Barang dan jasa yang dijual menggunakan alat pembayaran yang sah seperti uang fiat. Kegiatan ini merupakan bagian dari perekonomian. Ini adalah pengaturan yang memungkinkan pembeli dan penjual untuk item pertukaran. Persaingan sangat penting dalam pasar, dan memisahkan pasar dari perdagangan.

**TECHNICAL NOTES**

1. *The market is one of various systems, institutions, procedures, social relations and infrastructure where businesses sell goods, services, and labor to people in exchange for money. Goods and services sold using legal tender such as fiat money. This activity is a part of economic. This is an arrangement that allows buyers and sellers to exchange items. Competition is very important in the market, and separates the market from trade.*

**ULASAN**

Pasar merupakan sarana yang sangat vital dalam menunjang perekonomian suatu wilayah. Menurut jenisnya, pasar dapat dibedakan menjadi pasar modern dan pasar tradisional. Selain pasar, fasilitas perekonomian yang sangat dibutuhkan masyarakat sebagai sarana perdagangan adalah toko, kios dan warung.

Pada tahun 2019, jumlah pasar yang ada di Kota Sukabumi sebanyak 6 unit. Sementara itu jumlah toko sebanyak 300 unit, kios sebanyak 453 unit dan warung sebanyak 431 unit.

Pertambahan Surat Izin Usaha (SIUP) di Kota Sukabumi pada tahun 2022 menunjukkan bahwa usaha mikro merupakan jenis usaha dengan pertambahan paling banyak. Pada tahun tersebut, tercatat ada 21 perusahaan besar, 36 perusahaan menengah, 5.996 perusahaan mikro dan 234 perusahaan kecil yang mengajukan/memperpanjang SIUP.

**DESCRIPTION**


*The market is a very vital means in supporting the economy of a region. By type, markets can be divided into modern markets and traditional markets. In addition to the market, economic facilities that are needed by the community as trading facilities are shops, kiosks and stalls.*

*In 2019, the number of markets in Sukabumi City will be 6 units. Meanwhile there are 300 units of shops, 453 units of kiosks and 431 units of stalls.*

*The addition of Business Permits (SIUP) in Sukabumi Municipality in 2022 shows that micro-businesses are the type of business with the most increase. In that year, there were 21 large companies, 36 medium companies, 5.996 micro companies and 234 small companies that applied for / extended SIUP.*

**Gambar** 11.1  
**Figures**

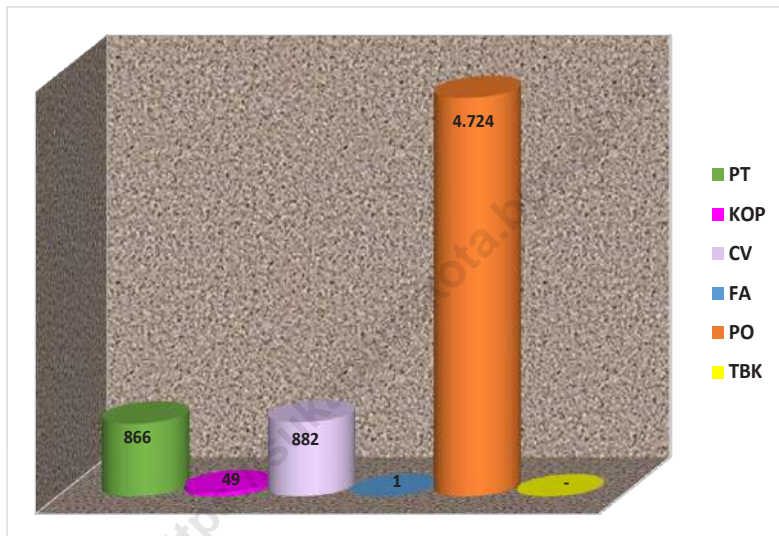
**Pertambahan Surat Izin Usaha Perdagangan (SIUP) di Kota Sukabumi, 2022**  
*The Trading License SIUP in Sukabumi Municipality, 2022*



Sumber/Source: Dinas Penanaman Modal dan Pelayanan Terpadu Satu Pintu Kota Sukabumi/ Board of Investment and Integrated Service of Sukabumi Municipality

**Gambar** 11.2  
**Figures**

**Jumlah Perusahaan Berdasarkan Permintaan Tanda  
Daftar Perusahaan (TDP), 2022**  
*Number of on demand Company Registration (TDP),  
2022*



Sumber/Source: Dinas Koperasi, Usaha Kecil Mikro, Perdagangan dan Industri Kota Sukabumi

**Tabel**  
**Table** 11.1

**Jumlah Sarana Perdagangan Menurut Jenisnya di Kota Sukabumi, 2017–2019**  
**Number of Trading Facilities by Type of Facility in Sukabumi Municipality, 2017–2019**

<b>Jenis Sarana Perdagangan</b> <i>Type of Trading Facilities</i>	<b>2017</b>	<b>2018</b>	<b>2019</b>
(1)	(2)	(3)	(4)
Pasar/Market	6	6	6
Toko/Store	170	200	300
Kios	453	453	453
Warung	...	...	431
<b>Jumlah/Total</b>	...	...	<b>1 190</b>

Catatan/Note: Pendataan warung baru dilaksanakan pada tahun 2019

Sumber/Source: Dinas Koperasi, Usaha Kecil Mikro, Perdagangan dan Industri Kota Sukabumi

**Tabel**  
**Table** 11.2

**Pertambahan Surat Izin Usaha Perdagangan (SIUP) di Kota Sukabumi, 2022**  
**The Trading License SIUP in Sukabumi Municipality, 2022**

Bulan Month	Perusahaan				Jumlah
	Besar	Menengah	Mikro	Kecil	
(1)	(2)	(3)	(4)	(5)	(6)
Januari	2	5	235	5	247
Februari	1	2	208	2	213
Maret	1	3	359	3	366
April	3	4	203	9	219
Mei	-	1	283	19	303
Juni	2	3	425	24	454
Juli	2	2	364	26	394
Agustus	3	-	361	24	388
September	-	3	1 886	15	1 904
Oktober	-	2	528	18	548
November	1	1	607	22	631
Desember	6	10	537	67	620
<b>Tahun 2022</b>	<b>21</b>	<b>36</b>	<b>5 996</b>	<b>234</b>	<b>6 287</b>

Catatan/Note:

Sumber/Source: Dinas Penanaman Modal dan Pelayanan Terpadu Satu Pintu Kota Sukabumi/ Board of Investment and Integrated Service of Sukabumi Municipality



**Tabel**  
**Table** 11.3

**Jumlah Perusahaan Berdasarkan Permintaan Tanda  
Daftar Perusahaan (TDP) di Kota Sukabumi, 2022**  
**Number of on demand Company Registration (TDP) in  
Sukabumi Municipality, 2022**

Bulan Month	Bentuk Perusahaan						Jumlah
	PT	KOP	CV	FA	PO	TBK	
(1)	(2)	(3)	(4)	(5)	(6)	(7)	(8)
Januari	43	4	82	-	116	-	245
Februari	50	2	65	-	89	-	206
Maret	152	5	124	-	159	-	440
April	42	9	46	-	100	-	197
Mei	40	3	42	-	215	-	300
Juni	83	2	77	-	527	-	689
Juli	78	7	72	-	232	-	389
Agustus	75	2	72	-	236	-	385
September	67	3	79	-	1 749	-	1 898
Oktober	67	3	40	-	423	-	533
November	73	9	88	1	455	-	626
Desember	96	-	95	-	423	-	614
<b>Tahun 2021</b>	<b>866</b>	<b>49</b>	<b>882</b>	<b>1</b>	<b>4 724</b>	<b>-</b>	<b>6 522</b>

Catatan/Note:

Sumber/Source: Dinas Penanaman Modal dan Pelayanan Terpadu Satu Pintu Kota Sukabumi/ Board of Investment and Integrated Service of Sukabumi Municipality



# 12

## SISTEM NERACA REGIONAL SYSTEM OF REGIONAL ACCOUNTS

**PDRB ADHB  
(miliar rupiah)  
14.192,25**

**PDRB ADHK 2010  
(miliar rupiah)  
9.324,16**

**Tiga kategori  
dengan  
share  
terbesar  
terhadap  
PDRB 2022**

**Perdagangan besar dan eceran;  
reparasi mobil dan sepeda motor  
38,12**



**Jasa keuangan dan asuransi  
11,45**



**Transportasi dan pergudangan  
10,86**



### Laju pertumbuhan PDRB ADHK 2010

**2018  
5,52**

**2019  
5,53**

**2020  
-1,49**

**2021  
3,71**

**2022  
5,35**



**PENJELASAN TEKNIS**

1. Produk Domestik Bruto pada tingkat nasional serta Produk Domestik Regional Bruto (PDRB) pada tingkat regional menggambarkan kemampuan suatu wilayah untuk menciptakan nilai tambah pada suatu waktu tertentu. Untuk menyusun PDB maupun PDRB digunakan 2 pendekatan, yaitu lapangan usaha dan pengeluaran.
2. Produk Domestik Regional Bruto maupun agregat turunannya disajikan dalam 2 (dua) versi penilaian, yaitu atas dasar "harga berlaku" dan atas dasar "harga konstan". Disebut sebagai harga berlaku karena seluruh agregat dinilai dengan menggunakan harga pada tahun berjalan, sedangkan harga konstan penilaiannya didasarkan kepada harga satu tahun dasar tertentu, dalam publikasi ini digunakan harga tahun 2010.
3. Laju pertumbuhan Produk Domestik Regional Bruto diperoleh dari perhitungan PDRB atas dasar harga konstan. Diperoleh dengan cara mengurangi nilai PDRB pada tahun ke-n terhadap nilai pada tahun ke n-1 (tahun sebelumnya), dibagi dengan nilai pada tahun ke n-1, dikalikan dengan 100 persen.

**TECHNICAL NOTES**

1. *The basic measure of the value added arising from economic activity is known as Gross Domestic Product at the national level and Gross Regional Domestic Product (GRDP) at the regional level (provinces/regencies/municipalities). To compile these statistics, two approaches have been used, i.e. "production approach" and "expenditure approach".*
2. *GRDP and its aggregations are presented in two forms: at current market prices and at constant base year market prices. In presenting current market prices, all aggregates are valued at current market prices, while base year constant market prices are shown by valuing all aggregates at fixed base year prices. Year of 2010 is used as the base year in this publication.*
3. *Growth rate of Gross Regional Domestic Product is derived from GRDP at constant market prices. It is obtained by subtracting the value of GRDP year n with the value of GRDP year n-1, divided by the value of GRDP year n-1 then multiplied by 100 percent. The growth rate of GRDP explains the income growth during the given period.*

Laju pertumbuhan menunjukkan perkembangan agregat pendapatan dari satu waktu tertentu terhadap waktu sebelumnya.

<https://sukabumikota.bps.go.id>

**ULASAN**

Produk Domestik Regional Bruto (PDRB) merupakan nilai tambah bruto atau balas jasa faktor produksi yang dihasilkan di wilayah domestik suatu daerah (region) yang timbul akibat berbagai aktivitas ekonomi dalam suatu periode tertentu. Penyusunan PDRB dapat dilakukan melalui 3 (tiga) pendekatan yaitu, pendekatan produksi, pengeluaran dan pendapatan yang disajikan atas dasar harga berlaku dan harga konstan. Pada publikasi ini yang disajikan adalah PDRB dari sisi produksi atau juga dikenal sebagai PDRB menurut Lapangan Usaha, yang diperoleh melalui penjumlahan nilai tambah seluruh lapangan usaha.

PDRB atas dasar harga berlaku disusun berdasarkan harga yang berlaku pada periode penghitungan dengan tujuan untuk melihat struktur (distribusi) perekonomian. Berdasarkan penghitungan PDRB dengan tahun dasar 2010, PDRB Kota Sukabumi atas dasar harga berlaku tahun 2021 sebesar Rp 13,05 triliun, sementara di tahun 2022 nilai tersebut meningkat menjadi Rp 14,19 triliun.

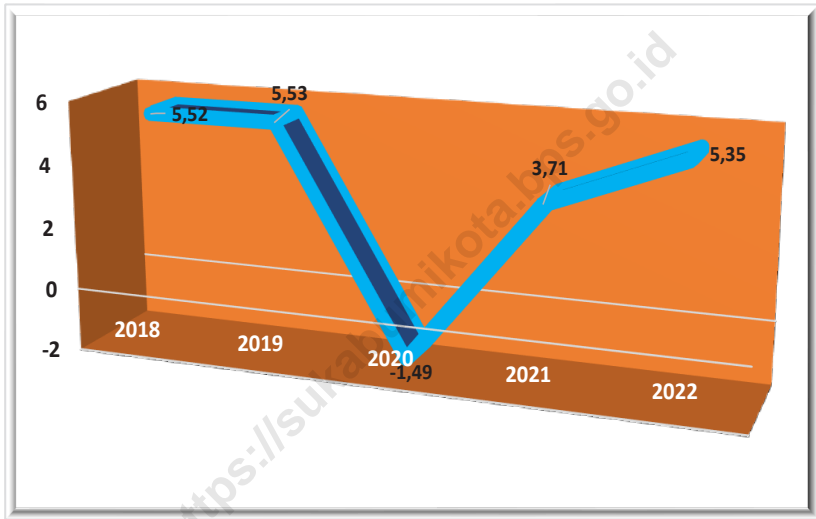
**DESCRIPTION**

*Gross Domestic Product (GDP) is the value added or gross remuneration factor produksiyang produced in a domestic area (region) arising from economic activity in a given period. Preparation of GDP can be done in three (3) approaches, the production approach, expenditure and income is presented on the basis of current prices and constant prices. In this publication are presented in terms of GDP is the production or also known as GDP by Industrial Origin, obtained by the summation of all value-added activities.*

*GDP at current prices sorted by price prevailing at the accounting period in order to look at the structure (distribution) economy. Based on the calculation of GDP in the base year 2010, GDP Sukabumi Municipality at current prices in 2021 amounted to Rp 13,05 trillion, while in 2022 the value increased to Rp 14,19 trillion.*

**Gambar** 12.1  
**Figures**

**Laju Pertumbuhan Produk Domestik Regional Bruto Atas Dasar Harga Konstan 2010 Menurut Lapangan Usaha (persen), 2018-2022**  
**Growth Rate of Gross Regional Domestic Product at 2010 Constant Market Prices by Industry (percent), 2018–2022**



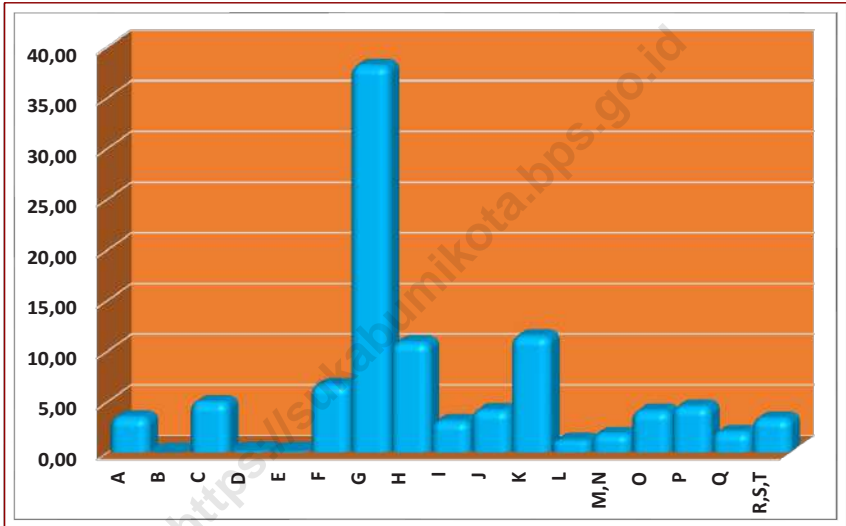
Sumber/Source : Badan Pusat Statistik Kota Sukabumi / BPS-Statistics of Sukabumi Municipality



**Gambar** 12.2  
**Figures**

**Distribusi Persentase Produk Domestik Regional Bruto Atas Dasar Harga Berlaku Menurut Lapangan Usaha, 2022**

*Percentage Distribution of Gross Regional Domestic Product at Current Market Prices by Industry, 2022*



Sumber/Source : Badan Pusat Statistik Kota Sukabumi / BPS-Statistics of Sukabumi Municipality

**Tabel**  
**Table** 12.1

**Produk Domestik Regional Bruto Atas Dasar Harga Berlaku Menurut Lapangan Usaha di Kota Sukabumi (miliar rupiah), 2018–2022**  
**Gross Regional Domestic Product at Current Market Prices by Industry in Sukabumi Municipality (billions rupiahs), 2018–2022**

Lapangan Usaha/Industry	2018	2019	2020	2021 <sup>x</sup>	2022 <sup>xx</sup>
(1)	(2)	(3)	(4)	(5)	(6)
A Pertanian, Kehutanan, dan Perikanan/ <i>Agriculture, Forestry, and Fishing</i>	402,75	425,25	435,77	447,76	491,17
B Pertambangan dan Penggalian/ <i>Mining and Quarrying</i>	–	–	–	–	–
C Industri Pengolahan/ <i>Manufacturing</i>	585,96	632,11	625,53	658,06	704,40
D Pengadaan Listrik dan Gas/ <i>Electricity and Gas</i>	24,96	26,35	25,19	27,52	29,53
E Pengadaan Air; Pengelolaan Sampah, Limbah, dan Daur Ulang/ <i>Water Supply; Sewerage, Waste Management, and Remediation Activities</i>	14,55	15,42	16,58	18,00	19,25
F Konstruksi/ <i>Construction</i>	791,20	873,22	843,35	892,12	943,84
G Perdagangan Besar dan Eceran; Reparasi Mobil dan Sepeda Motor/ <i>Wholesale and Retail Trade; Repair of Motor Vehicles and Motorcycles</i>	4 464,93	4 788,21	4 715,44	4 941,55	5 410,49
H Transportasi dan Pergudangan/ <i>Transportation and Storage</i>	1 242,74	1 333,18	1 303,93	1 391,72	1 541,49
I Penyediaan Akomodasi dan Makan Minum/ <i>Accommodation and Food Service Activities</i>	335,92	374,58	363,05	385,49	436,87
J Informasi dan Komunikasi/ <i>Information and Communication</i>	429,79	462,93	516,89	556,42	588,91

Lanjutan Tabel/*Continued Table* 12.1

Lapangan Usaha/ <i>Industry</i>		2018	2019	2020	2021 <sup>x</sup>	2022 <sup>xx</sup>
(1)		(2)	(3)	(4)	(5)	(6)
K	Jasa Keuangan dan Asuransi/ <i>Financial and Insurance Activities</i>	1 254,64	1 355,81	1 417,86	1 522,26	1 624,98
L	Real Estat/ <i>Real Estate Activities</i>	129,51	141,61	141,54	153,33	169,07
M,N	Jasa Perusahaan/ <i>Business Activities</i>	189,79	221,78	210,82	228,98	255,45
O	Administrasi Pemerintahan, Pertahanan, dan Jaminan Sosial Wajib/ <i>Public Administration and Defence; Compulsory Social Security</i>	588,55	603,58	590,52	583,17	580,24
P	Jasa Pendidikan/ <i>Education</i>	458,11	509,04	558,13	585,18	640,08
Q	Jasa Kesehatan dan Kegiatan Sosial/ <i>Human Health and Social Work Activities</i>	202,14	225,47	233,80	256,39	283,83
R,S,T,U	Jasa Lainnya/ <i>Other Services Activities</i>	357,34	399,14	403,14	405,09	472,64
<b>Produk Domestik Regional Bruto/<i>Gross Regional Domestic Product</i></b>		<b>11 472,89</b>	<b>12 387,69</b>	<b>12 401,54</b>	<b>13 053,04</b>	<b>14 192,25</b>

Catatan/*Note*: x Angka Sementara  
xx Angka Sangat Sementara

Sumber/*Source*: BPS, berbagai sensus, survei dan sumber lain/*BPS-Statistics Indonesia, various census, survey, and other sources*

**Tabel**  
**Table** 12.2

**Produk Domestik Regional Bruto Atas Dasar Harga Konstan 2010 Menurut Lapangan Usaha di Kota Sukabumi (miliar rupiah), 2018–2022**  
**Gross Regional Domestic Product at 2010 Constant Market Prices by Industry in Sukabumi Municipality (billion rupiahs), 2018–2022**

Lapangan Usaha/Industry		2018	2019	2020	2021 <sup>a</sup>	2022 <sup>xx</sup>
(1)		(2)	(3)	(4)	(5)	(6)
A	Pertanian, Kehutanan, dan Perikanan/ <i>Agriculture, Forestry, and Fishing</i>	268,63	273,28	274,97	277,05	286,97
B	Pertambangan dan Penggalian/ <i>Mining and Quarrying</i>	0,00	–	–	–	–
C	Industri Pengolahan/ <i>Manufacturing</i>	434,22	457,21	448,37	459,55	481,63
D	Pengadaan Listrik dan Gas/ <i>Electricity and Gas</i>	14,71	15,14	15,59	16,99	18,00
E	Pengadaan Air; Pengelolaan Sampah, Limbah, dan Daur Ulang/ <i>Water Supply; Sewerage, Waste Management, and Remediation Activities</i>	9,62	10,16	10,86	11,73	12,47
F	Konstruksi/ <i>Construction</i>	562,90	602,81	578,34	601,49	600,60
G	Perdagangan Besar dan Eceran; Reparasi Mobil dan Sepeda Motor/ <i>Wholesale and Retail Trade; Repair of Motor Vehicles and Motorcycles</i>	3383,33	3 542,09	3 447,12	3 572,48	3 767,92
H	Transportasi dan Pergudangan/ <i>Transportation and Storage</i>	754,22	808,28	751,90	777,52	836,52
I	Penyediaan Akomodasi dan Makan Minum/ <i>Accommodation and Food Service Activities</i>	233,32	249,66	241,16	247,78	271,81
J	Informasi dan Komunikasi/ <i>Information and Communication</i>	409,92	445,80	493,86	534,52	571,97

Lanjutan Tabel/*Continued Table 12.2*

<b>Lapangan Usaha/Industry</b>		<b>2018</b>	<b>2019</b>	<b>2020</b>	<b>2021<sup>x</sup></b>	<b>2022<sup>xx</sup></b>
(1)		(2)	(3)	(4)	(5)	(6)
K	Jasa Keuangan dan Asuransi/ <i>Financial and Insurance Activities</i>	821,68	867,55	891,90	934,62	958,67
L	Real Estat/ <i>Real Estate Activities</i>	100,83	109,06	108,13	116,52	123,86
M,N	Jasa Perusahaan/ <i>Business Activities</i>	136,22	146,25	135,03	145,66	158,96
O	Administrasi Pemerintahan, Pertahanan, dan Jaminan Sosial Wajib/ <i>Public Administration and Defence; Compulsory Social Security</i>	351,76	352,51	338,66	329,32	328,20
P	Jasa Pendidikan/ <i>Education</i>	301,32	320,43	334,49	344,12	371,97
Q	Jasa Kesehatan dan Kegiatan Sosial/ <i>Human Health and Social Work Activities</i>	153,85	165,38	168,39	181,55	199,43
R,S,T,U	Jasa Lainnya/ <i>Other Services Activities</i>	273,39	298,40	295,94	300,15	335,16
<b>Produk Domestik Regional Bruto/<i>Gross Regional Domestic Product</i></b>		<b>8 209,92</b>	<b>8 664,02</b>	<b>8 534,72</b>	<b>8 851,05</b>	<b>9 324,16</b>

Catatan/Note: x Angka Sementara  
xx Angka Sangat Sementara

Sumber/Source: BPS, berbagai sensus, survei dan sumber lain/*BPS-Statistics Indonesia, various census, survey, and other sources*

**Tabel**  
**Table** 12.3

**Distribusi Persentase Produk Domestik Regional Bruto Atas Dasar Harga Berlaku Menurut Lapangan Usaha di Kota Sukabumi, 2018–2022**  
**Percentage Distribution of Gross Regional Domestic Product at Current Market Prices by Industry in Sukabumi Municipality, 2018–2022**

Lapangan Usaha/ <i>Industry</i>	2018	2019	2020	2021 <sup>x</sup>	2022 <sup>xx</sup>
(1)	(2)	(3)	(4)	(5)	(6)
A Pertanian, Kehutanan, dan Perikanan/ <i>Agriculture, Forestry, and Fishing</i>	3,51	3,43	3,51	3,43	3,46
B Pertambangan dan Penggalian/ <i>Mining and Quarrying</i>	...	...	...	...	...
C Industri Pengolahan/ <i>Manufacturing</i>	5,11	5,10	5,04	5,04	4,96
D Pengadaan Listrik dan Gas/ <i>Electricity and Gas</i>	0,22	0,21	0,20	0,21	0,21
E Pengadaan Air; Pengelolaan Sampah, Limbah, dan Daur Ulang/ <i>Water Supply; Sewerage, Waste Management, and Remediation Activities</i>	0,13	0,12	0,13	0,14	0,14
F Konstruksi/ <i>Construction</i>	6,90	7,05	6,80	6,83	6,65
G Perdagangan Besar dan Eceran; Reparasi Mobil dan Sepeda Motor/ <i>Wholesale and Retail Trade; Repair of Motor Vehicles and Motorcycles</i>	38,92	38,65	38,02	37,86	38,12
H Transportasi dan Pergudangan/ <i>Transportation and Storage</i>	10,83	10,76	10,51	10,66	10,86
I Penyediaan Akomodasi dan Makan Minum/ <i>Accommodation and Food Service Activities</i>	2,93	3,02	2,93	2,95	3,08
J Informasi dan Komunikasi/ <i>Information and Communication</i>	3,75	3,74	4,17	4,26	4,15
K Jasa Keuangan dan Asuransi/ <i>Financial and Insurance Activities</i>	10,94	10,94	11,43	11,66	11,45

Lanjutan Tabel/*Continued Table* 12.3

Lapangan Usaha/ <i>Industry</i>		2018	2019	2020	2021 <sup>x</sup>	2022 <sup>xx</sup>
(1)		(2)	(3)	(4)	(5)	(6)
L	Real Estat/ <i>Real Estate Activities</i>	1,13	1,14	1,14	1,17	1,19
M,N	Jasa Perusahaan/ <i>Business Activities</i>	1,65	1,79	1,70	1,75	1,80
O	Administrasi Pemerintahan, Pertahanan, dan Jaminan Sosial Wajib/ <i>Public Administration and Defence; Compulsory Social Security</i>	5,13	4,87	4,76	4,47	4,09
P	Jasa Pendidikan/ <i>Education</i>	3,99	4,11	4,50	4,48	4,51
Q	Jasa Kesehatan dan Kegiatan Sosial/ <i>Human Health and Social Work Activities</i>	1,76	1,82	1,89	1,96	2,00
R,S,T,U	Jasa Lainnya/ <i>Other Services Activities</i>	3,11	3,22	3,25	3,10	3,33
<b>Produk Domestik Regional Bruto/<i>Gross Regional Domestic Product</i></b>		<b>100,00</b>	<b>100,00</b>	<b>100,00</b>	<b>100,00</b>	<b>100,00</b>

Catatan/*Note*:     x Angka Sementara  
                           xx Angka Sangat Sementara

Sumber/*Source*:    BPS, berbagai sensus, survei dan sumber lain/*BPS-Statistics Indonesia, various census, survey, and other sources*

**Tabel**  
**Table** 12.4

**Laju Pertumbuhan Produk Domestik Regional Bruto Atas Dasar Harga Konstan 2010 Menurut Lapangan Usaha di Kota Sukabumi (persen), 2018–2022**  
**Growth Rate of Gross Regional Domestic Product at 2010 Constant Market Prices by Industry in Sukabumi Municipality (percent), 2018–2022**

Lapangan Usaha/Industry		2018	2019	2020	2021*	2022**
(1)		(2)	(3)	(4)	(5)	(6)
A	Pertanian, Kehutanan, dan Perikanan/ <i>Agriculture, Forestry, and Fishing</i>	1,92	1,73	0,62	0,76	3,58
B	Pertambangan dan Penggalian/ <i>Mining and Quarrying</i>	...	...	...	...	...
C	Industri Pengolahan/ <i>Manufacturing</i>	5,25	5,30	-1,93	2,49	4,81
D	Pengadaan Listrik dan Gas/ <i>Electricity and Gas</i>	2,57	2,95	2,99	8,98	5,90
E	Pengadaan Air; Pengelolaan Sampah, Limbah, dan Daur Ulang/ <i>Water Supply; Sewerage, Waste Management, and Remediation Activities</i>	3,83	5,60	6,85	8,02	6,32
F	Konstruksi/ <i>Construction</i>	7,70	7,09	-4,06	4,00	-0,15
G	Perdagangan Besar dan Eceran; Reparasi Mobil dan Sepeda Motor/ <i>Wholesale and Retail Trade; Repair of Motor Vehicles and Motorcycles</i>	4,94	4,69	-2,68	3,64	5,47
H	Transportasi dan Pergudangan/ <i>Transportation and Storage</i>	5,74	7,17	-6,98	3,41	7,59
I	Penyediaan Akomodasi dan Makan Minum/ <i>Accommodation and Food Service Activities</i>	7,39	7,01	-3,41	2,74	9,70
J	Informasi dan Komunikasi/ <i>Information and Communication</i>	9,62	8,75	10,78	8,23	7,01
K	Jasa Keuangan dan Asuransi/ <i>Financial and Insurance Activities</i>	5,21	5,58	2,81	4,79	2,57
L	Real Estat/ <i>Real Estate Activities</i>	7,74	8,16	-0,86	7,76	6,30
M,N	Jasa Perusahaan/ <i>Business Activities</i>	7,23	7,37	-7,67	7,87	9,13



Lanjutan Tabel/*Continued Table* 12.4

Lapangan Usaha/ <i>Industry</i>		2018	2019	2020	2021 <sup>x</sup>	2022 <sup>xx</sup>
(1)		(2)	(3)	(4)	(5)	(6)
0	Administrasi Pemerintahan, Pertahanan, dan Jaminan Sosial Wajib/ <i>Public Administration and Defence; Compulsory Social Security</i>	0,51	0,21	-3,93	-2,76	-0,34
P	Jasa Pendidikan/ <i>Education</i>	6,04	6,34	4,39	2,88	8,09
Q	Jasa Kesehatan dan Kegiatan Sosial/ <i>Human Health and Social Work Activities</i>	8,01	7,49	1,82	7,82	9,85
R,S,T,U	Jasa Lainnya/ <i>Other Services Activities</i>	8,80	9,15	-0,82	1,42	11,67
<b>Produk Domestik Regional Bruto/<i>Gross Regional Domestic Product</i></b>		<b>5,52</b>	<b>5,53</b>	<b>-1,49</b>	<b>3,71</b>	<b>5,35</b>

Catatan/*Note*: x Angka Sementara  
xx Angka Sangat Sementara

Sumber/*Source*: BPS, berbagai sensus, survei dan sumber lain/*BPS-Statistics Indonesia, various census, survey, and other sources*

**Tabel**  
**Table** 12.5

**Produk Domestik Regional Bruto Atas Dasar Harga Berlaku Menurut Jenis Pengeluaran di Kota Sukabumi (miliar rupiah), 2018–2022**  
**Gross Regional Domestic Product at Current Market Prices by Type of Expenditure in Sukabumi Municipality (billion rupiahs), 2018–2022**

<b>Jenis Pengeluaran</b> <b>Type of Expenditure</b>	<b>2018</b>	<b>2019</b>	<b>2020</b>	<b>2021<sup>x</sup></b>	<b>2022<sup>xx</sup></b>
(1)	(2)	(3)	(4)	(5)	(6)
Pengeluaran Konsumsi Rumah Tangga <i>Household Consumption Expenditure</i>	9 046, 18	9 854, 71	9 860, 16	10 421,22	11 399,16
Pengeluaran Konsumsi LNPRT <i>NPISH Consumption Expenditure</i>	525, 5	557, 77	550, 33	568,41	626,53
Pengeluaran Konsumsi Pemerintah <i>Government Consumption Expenditure</i>	1 366, 42	1 423, 75	1 440, 18	1 488,68	1 506,40
Pembentukan Modal Tetap Bruto <i>Gross Fixed Capital Formation</i>	1 875, 02	2 034, 34	1 913, 68	2 122,79	2 218,41
Perubahan Inventori <i>Changes in Inventories</i>	<b>527, 27</b>	<b>538, 96</b>	<b>203, 97</b>	<b>-110,39</b>	<b>-6,37</b>
Net Ekspor Barang dan Jasa/Nett <i>Exports of Goods and Services</i>	<b>-1 867, 51</b>	<b>-2 021, 83</b>	<b>-1 566, 77</b>	<b>-1 437,66</b>	<b>-1 551,89</b>
<b>Produk Domestik Regional Bruto/Gross Regional Domestic Product</b>	<b>11 472, 89</b>	<b>12 387, 69</b>	<b>12 401, 54</b>	<b>13 053,04</b>	<b>14 192,25</b>

Catatan/Note: x Angka Sementara  
 xx Angka Sangat Sementara

Sumber/Source: BPS, berbagai sensus, survei dan sumber lain/BPS-Statistics Indonesia, various census, survey, and other sources

**Tabel**  
**Table** 12.6

**Produk Domestik Regional Bruto Atas Dasar Harga Konstan 2010 Menurut Jenis Pengeluaran di Kota Sukabumi (miliar rupiah), 2018–2022**  
**Gross Regional Domestic Product at 2010 Constant Market Prices by Type of Expenditure in Sukabumi Municipality (billion rupiahs), 2018–2022**

Jenis Pengeluaran Type of Expenditure	2018	2019	2020	2021 <sup>x</sup>	2022 <sup>xx</sup>
(1)	(2)	(3)	(4)	(5)	(6)
Pengeluaran Konsumsi Rumah Tangga <i>Household Consumption Expenditure</i>	6 202,27	6 518,59	6 427,90	6.661,37	7.022,52
Pengeluaran Konsumsi LNPRT <i>NPISH Consumption Expenditure</i>	368,3	381,9	369,67	376,61	402,50
Pengeluaran Konsumsi Pemerintah <i>Government Consumption Expenditure</i>	860,63	889,81	887,17	898,70	888,30
Pembentukan Modal Tetap Bruto <i>Gross Fixed Capital Formation</i>	1 336,14	1 408,35	1 319,26	1.391,21	1.396,15
Perubahan Inventori <i>Changes in Inventories</i>	<b>361,92</b>	<b>362,96</b>	<b>136,63</b>	<b>-69,15</b>	<b>-3,98</b>
Net Ekspor Barang dan Jasa/Nett <i>Exports of Goods and Services</i>	<b>-919,34</b>	<b>-897,6</b>	<b>-605,92</b>	<b>-407,68</b>	<b>-381,33</b>
<b>Produk Domestik Regional Bruto/Gross Regional Domestic Product</b>	<b>8 209,92</b>	<b>8 664,02</b>	<b>8 534,72</b>	<b>8.851,05</b>	<b>9.324,16</b>

Catatan/Note: x Angka Sementara  
xx Angka Sangat Sementara

Sumber/Source: BPS, berbagai sensus, survei dan sumber lain/BPS-Statistics Indonesia, various census, survey, and other sources



## PERBANDINGAN ANTAR KABUPATEN/KOTA REGENCY/MUNICIPAL COMPARISON

### PENDUDUK (RIBU)



- Kota Sukabumi  
356,41
- Kab. Sukabumi  
2.806,66
- Kab. Cianjur  
2.542,79

### PENDUDUK MISKIN (RIBU)

- Kota Sukabumi 26,59
- Kab. Sukabumi 186,28
- Kab. Cianjur 246,81



### LAJU PDRB (%)

- Kota Sukabumi 5,35
- Kab. Sukabumi 5,12
- Kab. Cianjur 5,04

### IPM

- Kota Sukabumi 75,40
- Kab. Sukabumi 67,64
- Kab. Cianjur 65,94





**PENJELASAN TEKNIS**

1. Sumber data yang digunakan dalam bab ini berasal dari BPS Provinsi Jawa Barat
2. Laju pertumbuhan produk domestik regional bruto (PDRB) menggunakan data PDRB per kapita atas dasar harga konstan. Diperoleh dengan cara mengurangi nilai PDRB per kapita pada tahun ke-n dengan nilai pada tahun ke n-1, kemudian dikalikan dengan 100 persen. Laju pertumbuhan tersebut menunjukkan perkembangan agregat pendapatan per kapita penduduk dari satu waktu tertentu terhadap waktu sebelumnya (perkembangan berantai).
3. Jumlah penduduk merupakan hasil estimasi yang mengacu pada hasil Sensus Penduduk (SP) 2010. Estimasi tersebut memperhatikan perubahan tingkat kelahiran, kematian, dan perpindahan penduduk.

**TECHNICAL NOTES**

1. *The data source used in this chapter comes from BPS West Java Province.*
2. *The rate of growth of gross regional domestic product (GRDP) uses GDP per capita data at constant prices. Obtained by reducing the value of GDP per capita in the nth year with the value in n-1 year, then multiplied by 100 percent. The growth rate shows the development of aggregate income per capita of the population from a certain time to the previous time (chain development).*
3. *The population is the result of an estimate that refers to the results of the 2010 Population Census (SP). These estimates pay attention to changes in birth rates, deaths, and population movements.*

**ULASAN**

Provinsi Jawa Barat terbagi menjadi 27 kabupaten/kota, 18 wilayah merupakan kabupaten dan 9 wilayah merupakan kotamadya. Perbedaan karakteristik antar wilayah mempengaruhi perbedaan nilai indikator sosial ekonomi. Dari segi jumlah penduduk, wilayah yang memiliki luas area besar dan wilayah yang menjadi pusat pertumbuhan cenderung memiliki jumlah penduduk yang lebih banyak.

Berdasarkan data hasil proyeksi penduduk, jumlah penduduk Kota Sukabumi pada tahun 2022 adalah sebesar 356.410 jiwa. Angka ini menempatkan Kota Sukabumi sebagai kota dengan jumlah penduduk ketiga terkecil di Provinsi Jawa Barat.

Dari aspek pembangunan manusia, Kota Sukabumi menunjukkan perkembangan yang cukup baik. Angka IPM Kota Sukabumi setiap tahun selalu diatas rata-rata angka IPM Provinsi Jawa Barat. Pada tahun 2022, nilai IPM Kota Sukabumi adalah sebesar 75,40 dan berada di posisi ketujuh terbaik di Jawa Barat.

**DESCRIPTION**

*West Java Province is divided into 27 districts / cities, 18 regions are regencies and 9 regions are municipalities. Differences in characteristics between regions affect differences in the value of socioeconomic indicators. In terms of population, regions that have large areas and areas that are the centers of growth tend to have more population.*

*Based on the population projection data, the population of Sukabumi Municipality in 2022 is 356,410 people. This figure places Sukabumi Municipality as the city with the third smallest population in West Java Province.*

*From the aspect of human development, the City of Sukabumi showed quite good development. Sukabumi City HDI figure every year is always above the average HDI figure of West Java Province. In 2022, the HDI value of Sukabumi Municipality was 75.40 and was in the seventh best position in West Java.*



**Gambar** 13.1  
**Figures**

**Jumlah Penduduk Kota Sukabumi (ribu), 2018-2022**  
**Population of Sukabumi Municipality (thousand), 2018-2022**



Sumber/Source: Badan Pusat Statistik Provinsi Jawa Barat/ BPS- Statistics of Jawa Barat Province

**Gambar** 13.2  
**Figures**

**Indeks Pembangunan Manusia Kota Sukabumi, 2018-2022**  
*Human Development Index of Sukabumi Municipality, 2018-2022*



Sumber/Source: Badan Pusat Statistik Provinsi Jawa Barat/ BPS- Statistics of Jawa Barat Province

**Tabel**  
**Table** 13.1**Jumlah Penduduk Menurut Kabupaten/Kota di Provinsi  
Jawa Barat (ribu), 2018–2022**  
**Population by Regency/Municipality in West Java Province  
(thousand), 2018–2022**

Kabupaten/Kota Regency/Municipality	2018 <sup>1</sup>	2019 <sup>1</sup>	2020 <sup>2</sup>	2021 <sup>3</sup>	2022 <sup>3</sup>
(1)	(2)	(3)	(4)	(5)	(6)
<b>Kabupaten/ Regency</b>					
Bogor	5 840,91	5 965,41	5 427,07	5 489,54	5 566,84
Sukabumi	2 460,69	2 466,27	2 725,45	2 761,48	2 806,66
Cianjur	2 260,62	2 263,07	2 477,56	2 506,68	2 542,79
Bandung	3 717,29	3 775,28	3 623,79	3 666,16	3 718,66
Garut	2 606,40	2 622,43	2 585,61	2 604,79	2 627,22
Tasikmalaya	1 751,30	1 754,13	1 865,20	1 883,73	1 906,29
Ciamis	1 188,63	1 195,18	1 229,07	1 237,73	1 247,77
Kuningan	1 074,50	1 080,80	1 167,69	1 180,39	1 196,02
Cirebon	2 176,21	2 192,90	2 270,62	2 290,97	2 315,42
Majalengka	1 199,30	1 205,03	1 305,48	1 318,97	1 335,46
Sumedang	1 149,91	1 152,40	1 152,51	1 159,35	1 167,03
Indramayu	1 719,19	1 728,47	1 834,43	1 851,38	1 871,83
Subang	1 579,02	1 595,83	1 595,32	1 608,59	1 624,39
Purwakarta	953,41	962,89	997,87	1 011,47	1 028,57
Karawang	2 336,01	2 353,92	2 439,09	2 468,58	2 505,25
Bekasi	3 630,91	3 763,89	3 113,02	3 157,96	3 214,79
Bandung Barat	1 683,71	1 699,90	1 788,34	1 814,23	1 846,97
Pangandaran	397,19	399,28	423,67	427,61	432,38
<b>Kota/ Municipality</b>					
Bogor	1 096,83	1 112,08	1 043,07	1 052,36	1 063,51
Sukabumi	326,28	328,68	346,33	350,80	356,41
Bandung	2 503,71	2 507,89	2 444,16	2 452,94	2 461,55
Cirebon	316,28	319,31	333,30	336,86	341,24
Bekasi	2 931,90	3 003,92	2 543,68	2 564,94	2 590,26
Depok	2 330,33	2 406,83	2 056,34	2 085,94	2 123,35
Cimahi	607,81	614,30	568,40	571,63	575,24
Tasikmalaya	662,72	663,52	716,16	723,92	733,47
Banjar	182,82	183,11	200,97	203,42	206,46
<b>Jawa Barat</b>	<b>48 683,86</b>	<b>49 316,71</b>	<b>48 274,16</b>	<b>48 782,40</b>	<b>49 405,81</b>

Catatan/Note: ...

Sumber/Source: <sup>1</sup> BPS, Proyeksi Penduduk Indonesia 2010–2035/BPS-Statistics Indonesia, Indonesia Population Projection 2010–2035<sup>2</sup> BPS, Sensus Penduduk (SP) 2020/BPS-Statistics Indonesia, 2020 Population Census<sup>3</sup> Hasil Proyeksi Penduduk Interim 2020–2023 (Pertengahan tahun/Juni)/The result of Interim Population Projection 2020–2023 (mid year/June)

**Tabel** 13.2  
**Table**

**Laju Pertumbuhan Produk Domestik Regional Bruto Atas Dasar Harga Konstan 2010 Menurut Kabupaten/Kota di Provinsi Jawa Barat (persen), 2018–2022**  
**Rate of Growth of Gross Regional Domestic Products at Constant 2010 Prices by Regency/Municipality in West Java Province (percent), 2018–2022**

Kabupaten/Kota Regency/Municipality	2018	2019	2020 <sup>x</sup>	2021 <sup>x</sup>	2022 <sup>xx</sup>
(1)	(2)	(3)	(4)	(5)	(6)
<b>Kabupaten/ Regency</b>					
Bogor	6,19	5,85	-1,76	3,55	5,25
Sukabumi	5,79	5,75	-0,92	3,74	5,12
Cianjur	6,23	5,47	-0,78	3,48	5,04
Bandung	6,26	6,09	-1,80	3,56	5,35
Garut	4,96	5,02	-1,26	3,58	5,08
Tasikmalaya	5,70	5,43	-0,98	3,43	4,70
Ciamis	5,44	5,38	-0,14	3,66	5,02
Kuningan	6,43	6,56	0,11	3,56	5,53
Cirebon	5,02	4,86	-1,08	2,47	4,09
Majalengka	6,10	7,14	0,89	4,75	6,63
Sumedang	5,83	6,32	-1,12	3,17	5,03
Indramayu	1,34	3,20	-1,58	0,58	2,88
Subang	4,38	4,27	-1,15	2,18	4,21
Purwakarta	4,98	4,38	-2,13	3,42	5,24
Karawang	6,07	4,06	-3,80	5,85	6,31
Bekasi	6,02	4,18	-3,40	3,62	5,30
Bandung Barat	5,50	5,05	-2,41	3,46	5,34
Pangandaran	5,41	5,96	-0,05	3,67	5,03
<b>Kota/ Municipality</b>					
Bogor	6,14	6,04	-0,41	3,76	5,65
Sukabumi	5,51	5,49	-1,49	3,71	5,35
Bandung	7,08	6,79	-2,28	3,76	5,41
Cirebon	6,21	6,29	-0,98	3,05	5,10
Bekasi	5,86	5,41	-2,58	3,22	4,96
Depok	6,97	6,74	-1,92	3,76	5,24
Cimahi	6,46	6,84	-2,26	4,19	5,92
Tasikmalaya	5,93	5,97	-2,01	3,57	5,01
Banjar	5,04	5,02	0,94	3,49	4,19
<b>Jawa Barat</b>	<b>5,66</b>	<b>5,07</b>	<b>-2,52</b>	<b>3,74</b>	<b>5,45</b>

Catatan/Note: ...

Sumber/Source: Badan Pusat Statistik Provinsi Jawa Barat/ BPS- Statistics of Jawa Barat Province

**Tabel**  
**Table** 13.3**Jumlah Penduduk Miskin Menurut Kabupaten/Kota di  
Provinsi Jawa Barat (ribu), 2018–2022**  
**Number of Poor Population by Regency/Municipality in West  
Java Province (thousand), 2018–2022**

Kabupaten/Kota Regency/Municipality	2018	2019	2020	2021	2022
(1)	(2)	(3)	(4)	(5)	(6)
<b>Kabupaten/ Regency</b>					
Bogor	415,00	395,03	465,67	491,24	474,74
Sukabumi	166,30	153,30	175,10	194,35	186,28
Cianjur	221,60	207,07	234,47	260,02	246,81
Bandung	246,10	223,21	263,60	269,18	258,61
Garut	241,30	235,19	262,78	281,36	276,67
Tasikmalaya	172,40	159,93	181,52	200,59	194,10
Ciamis	85,70	79,41	91,39	96,60	93,96
Kuningan	131,20	123,16	139,20	143,35	140,25
Cirebon	232,40	217,64	247,94	271,02	266,10
Majalengka	129,30	121,06	138,21	151,14	147,12
Sumedang	112,10	104,18	118,38	126,28	120,12
Indramayu	204,20	191,86	220,31	228,59	225,04
Subang	136,60	129,18	149,81	158,97	155,34
Purwakarta	75,90	71,86	80,17	84,27	83,44
Karawang	188,00	173,66	195,41	210,78	199,91
Bekasi	157,20	149,43	186,30	202,73	201,14
Bandung Barat	169,00	159,03	179,46	190,77	183,67
Pangandaran	32,20	30,73	36,05	39,07	37,91
<b>Kota/ Municipality</b>					
Bogor	64,90	63,97	75,04	80,09	79,15
Sukabumi	23,20	21,87	25,42	27,19	26,59
Bandung	89,40	84,67	100,02	112,50	109,82
Cirebon	28,00	26,80	30,61	31,98	31,47
Bekasi	119,80	113,65	134,01	144,12	137,39
Depok	49,40	49,35	60,43	63,86	64,36
Cimahi	29,90	26,91	31,64	32,48	31,16
Tasikmalaya	84,20	76,98	86,13	89,46	87,13
Banjar	10,40	10,07	11,16	13,37	12,73
<b>Jawa Barat</b>	<b>3 615,80</b>	<b>3 399,16</b>	<b>3 920,23</b>	<b>4 195,34</b>	<b>4 070,98</b>

Catatan/Note: ...

Sumber/Source: Badan Pusat Statistik Provinsi Jawa Barat/ BPS- Statistics of Jawa Barat Province

**Tabel**  
**Table** 13.4

**Indeks Pembangunan Manusia Menurut Kabupaten/Kota  
di Provinsi Jawa Barat, 2018–2022**  
*Human Development Index by Regency/Municipality in  
West Java Province, 2018–2022*

Kabupaten/Kota Regency/Municipality	2018	2019	2020	2021	2022
(1)	(2)	(3)	(4)	(5)	(6)
<b>Kabupaten/ Regency</b>					
Bogor	69,69	70,65	70,40	70,60	71,20
Sukabumi	66,05	66,87	66,88	67,07	67,64
Cianjur	64,62	65,38	65,36	65,56	65,94
Bandung	71,75	72,41	72,39	72,73	73,16
Garut	65,42	66,22	66,12	66,45	67,41
Tasikmalaya	65,00	65,64	65,67	65,90	66,84
Ciamis	69,63	70,39	70,49	70,93	71,45
Kuningan	68,55	69,12	69,38	69,71	70,16
Cirebon	68,05	68,69	68,75	69,12	70,06
Majalengka	66,72	67,52	67,59	67,81	68,56
Sumedang	70,99	71,46	71,64	71,80	72,69
Indramayu	66,36	66,97	67,29	67,64	68,55
Subang	68,31	68,69	68,95	69,13	69,87
Purwakarta	69,98	70,67	70,82	70,98	71,56
Karawang	69,89	70,86	70,66	70,94	71,74
Bekasi	73,49	73,99	74,07	74,45	75,22
Bandung Barat	67,46	68,27	68,08	68,29	69,04
Pangandaran	67,44	68,21	68,06	68,28	69,03
<b>Kota/ Municipality</b>					
Bogor	75,66	76,23	76,11	76,59	77,17
Sukabumi	73,55	74,31	74,21	74,60	75,40
Bandung	81,06	81,62	81,51	81,96	82,50
Cirebon	74,35	74,92	74,89	75,25	75,89
Bekasi	81,04	81,59	81,50	81,95	82,46
Depok	80,29	80,82	80,97	81,37	81,86
Cimahi	77,56	78,11	77,83	78,06	78,77
Tasikmalaya	72,03	72,84	73,04	73,31	73,83
Banjar	71,25	71,75	71,70	71,92	72,55
<b>Jawa Barat</b>	<b>71,30</b>	<b>72,03</b>	<b>72,09</b>	<b>72,45</b>	<b>73,12</b>

Catatan/Note: ...

Sumber/Source: Badan Pusat Statistik Provinsi Jawa Barat/ BPS- Statistics of Jawa Barat Province



**ST 2023**

**SENSUS PERTANIAN  
CENSUS OF AGRICULTURE**

**BerAKHLAK**

orientasi Pelayanan, kuantabel, kompeten  
harmonis,oyal, daptif, olaboratif  
Service Oriented, Accountable, Competent,  
Harmonious, Loyal, Adaptive, Colaborative

# DATA

MENCERDASKAN BANGSA  
— *Enlighten The Nation* —



**BADAN PUSAT STATISTIK  
KOTA SUKABUMI**  
BPS-STATISTIC OF SUKABUMI MUNICIPALITY

ISSN 0215-6016



9 770215 601002