

Katalog/Catalog: 1102001.3218



# KABUPATEN PANGANDARAN DALAM ANGKA

*Pangandaran Regency  
in Figures*



**BADAN PUSAT STATISTIK  
KABUPATEN CIAMIS  
BPS-STATISTICS OF CIAMIS REGENCY**

# 2023



# KABUPATEN PANGANDARAN DALAM ANGKA

*Pangandaran Regency  
in Figures*

bps.go.id



# 2023

**KABUPATEN PANGANDARAN DALAM ANGKA**  
***Pangandaran Regency in Figures***  
**2023**

ISSN: ...

No. Publikasi/*Publication Number*: 32180.2302

Katalog /*Catalog*: 1102001.3218

Ukuran Buku/*Book Size*: 14,8 cm x 21 cm

Jumlah Halaman/*Number of Pages* : xlvi + 372 hal/*pages*

Naskah/*Manuscript*:

BPS Kabupaten Ciamis

*BPS-Statistics of Ciamis Regency*

Penyunting/*Editor*:

BPS Kabupaten Ciamis

*BPS-Statistics of Ciamis Regency*

Desain Kover/*Cover Design*:

BPS Kabupaten Ciamis

*BPS-Statistics of Ciamis Regency*

Ilustrasi Kover/*Cover Illustration*:

Pantai Batu Hiu

Diterbitkan oleh/*Published by*:

©BPS Kabupaten Ciamis/*BPS-Statistics of Ciamis Regency*

Dicetak oleh/*Printed by*:

CV. Rikma Karya

Dilarang mengumumkan, mendistribusikan, mengomunikasikan, dan/atau menggandakan sebagian atau seluruh isi buku ini untuk tujuan komersil tanpa izin tertulis dari Badan Pusat Statistik.

*Prohibited to announce, distribute, communicate, and/or copy part or all of this book for commercial purpose without permission from BPS-Statistics Indonesia.*

**TIM PENYUSUN/TEAM MEMBERS**

**Pengarah/Director**

Dadang Darmansyah

**Penanggung Jawab/Persons in Charge**

Dadang Darmansyah

**Penyunting/Editors**

Yaya Suhaya

**Pengolah Data dan Penulis Naskah/Data Processing and Authors**

Elsa Patrina Sinaga

**Penata Letak/Layout Designers**

Elsa Patrina Sinaga

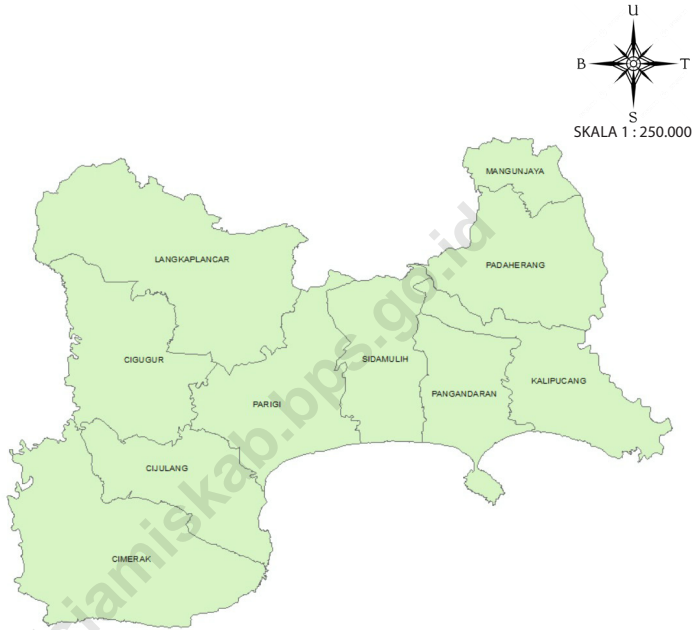


## KONTRIBUTOR DATA/DATA CONTRIBUTOR

1. Kementerian Agama/*Ministry of Religious Affair*
2. Kementerian Pendidikan dan Kebudayaan/*The Ministry of Education and Culture*
3. Badan Meteorologi Klimatologi dan Geofisika/*Meteorological, Climatology, and Geophysical Agency*
4. Badan Pusat Statistik/*BPS-Statistics Indonesia*
5. Badan Kepegawaian dan Pengembangan Sumber Daya Manusia Kabupaten Pangandaran/*Departement of Employment and Human Resources Development Pangandaran Regency*
6. Badan Pengelolaan Keuangan Daerah Kabupaten Pangandaran/*Regional Financial Management Agency Pangandaran Regency*
7. Badan Pertanahan Nasional Kabupaten Pangandaran/*National Land Agency of Pangandaran Regency*
8. Dinas Kependudukan dan Pencatatan Sipil Kabupaten Pangandaran/*Population and Civil Registration Agency of Pangandaran Regency*
9. Dinas Kesehatan Kabupaten Pangandaran/*Department of Health Pangandaran Regency*
10. Dinas Komunikasi, Informatika, Statistik dan Persandian Kabupaten Pangandaran/*Department of Communication, Informatics, Statistics and Encoding Pangandaran Regency*
11. Dinas Perdagangan dan Koperasi UMKM Kabupaten Pangandaran/*Department of Trade and Cooperatives for Micro, Small and Medium Enterprises Pangandaran Regency*
12. Dinas Pariwisata dan Kebudayaan Kabupaten Pangandaran/*Department of Tourism and Culture Pangandaran Regency*
13. Dinas Keluarga Berencana, Pemberdayaan Perempuan dan Perlindungan Anak Kabupaten Pangandaran/*Department of Family Planning, Women's Empowerment and Child Protection Pangandaran Regency*
14. Dinas Penanaman Modal Pelayanan Terpadu Satu Pintu Kabupaten Pangandaran/*Departement of Investment and One Place Integrated Service of Pangandaran Regency*
15. Badan Penanggulangan Bencana Daerah Kabupaten Pangandaran/*Department of Regional Disaster Management in Pangandaran Regency*

16. Dinas Perhubungan Kabupaten Pangandaran/ *Department of Transportation Pangandaran Regency*
17. Dinas Pertanian Kabupaten Pangandaran/ *Department of Agriculture Pangandaran Regency*
18. Dinas Kelautan, Perikanan dan Ketahanan Pangan Kabupaten Pangandaran/ *Department of Marine, Fisheries and Food Security Pangandaran Regency*
19. Dinas Pekerjaan Umum, Tata Ruang, Perumahan Rakyat Dan Kawasan Permukiman Kabupaten Pangandaran/ *Public Work, Spatial Planning, Public Housing and Settlement Areas Agency of Pangandaran Regency*
20. Dinas Sosial, Pemberdayaan Masyarakat dan Desa Kabupaten Pangandaran/ *Social, Community and Village Empowerment Agency Pangandaran Regency*
21. Sekretariat DPRD Kabupaten Pangandaran/ *Secretariat of The Regional House of Representative Pangandaran Regency*
22. Dinas Tenaga Kerja, Industri dan Transmigrasi Kabupaten Pangandaran/ *Department of Labor, Industry and Transmigration Pangandaran Regency*
23. Dinas Lingkungan Hidup dan Kebersihan Kabupaten Pangandaran/ *Department of Environment and Hygiene Pangandaran Regency*
24. PDAM Tirta Prabawa Mukti Kabupaten Pangandaran/ *PDAM Tirta Prabawa Mukti Kabupaten Pangandaran*
25. PT. PLN ULP Pangandaran/ *PT. PLN ULP Pangandaran*
26. PT. Pos Indonesia Cabang Kota Banjar/ *PT. Pos Indonesia Banjar Municipality*
27. Pusat Pengelolaan Pendapatan Daerah Kabupaten Pangandaran/ *Regional Revenue Management Center Pangandaran Regency*

**PETA WILAYAH KABUPATEN PANGANDARAN**  
**MAP OF PANGANDARAN REGENCY**



PETA KABUPATEN PANGANDARAN





**KEPALA BPS KABUPATEN CIAMIS**  
**CHIEF STATISTICIAN OF CIAMIS REGENCY**



**DADANG DARMANSYAH**





## KATA PENGANTAR

Kabupaten Pangandaran Dalam Angka 2023 merupakan publikasi tahunan yang diterbitkan oleh BPS Kabupaten Ciamis. Disadari bahwa publikasi ini belum sepenuhnya memenuhi harapan pihak pemakai data khususnya para perencana, namun diharapkan dapat membantu melengkapi penyusunan rencana pembangunan di Kabupaten Pangandaran.

Publikasi ini dapat terwujud berkat kerjasama dan bantuan dari berbagai pihak baik instansi pemerintah maupun swasta. Kepada semua pihak yang telah memberikan bantuan disampaikan penghargaan dan terima kasih yang sebesar-besarnya.

Walaupun publikasi ini telah disiapkan sebaik-baiknya, namun disadari masih ada kekurangan dan kesalahan yang terjadi. Untuk perbaikan publikasi ini, tanggapan dan saran yang bersifat konstruktif dari para pembaca sangat diharapkan.

Ciamis, Februari 2023  
Kepala BPS  
Kabupaten Ciamis

**Dadang Darmansyah**



## **PREFACE**

*Pangandaran Regency in Figures 2023 is an annual publication published by BPS Statistics of Ciamis Regency. We realized that this publication has not fully met the expectations of data users, especially planners, but it is expected to help stakeholders to complete the preparation of development plans in Pangandaran Regency.*

*This comprehensive publication was made possible by the assistance and contribution of various parties, both government institutions and private organizations. To all parties who have been involved in the preparation of this publication, we would like to express our sincerest appreciation and gratitude.*

*Although this publication has been well prepared, we realized that there are still deficiencies and errors that occur. Comments and constructive suggestion for the improvement of this publication are always welcome.*

Ciamis, February 2023  
Chief Statistician of  
Ciamis Regency

**Dadang Darmansyah**

## DAFTAR ISI / CONTENTS

	Halaman Page
Kata Pengantar/ <i>Preface</i> .....	xi
Daftar Isi/ <i>Contents</i> .....	xiii
Daftar Tabel/ <i>List of Tables</i> .....	xv
Daftar Gambar/ <i>List of Figure</i> .....	xxxvii
Daftar Singkatan/ <i>List of Abbreviations</i> .....	xlili
Statistik Kunci/ <i>Key Statistics</i> .....	xlv
1. Geografi dan Iklim/ <i>Geography and Climate</i> .....	1
2. Pemerintahan/ <i>Government</i> .....	15
3. Penduduk dan Ketenagakerjaan/ <i>Population and Employment</i> .....	45
4. Sosial dan Kesejahteraan Rakyat/ <i>Social and Welfare</i> .....	71
5. Pertanian, Kehutanan, Peternakan, dan Perikanan/ <i>Agriculture, Forestry, Livestock, and Fishery</i> .....	155
6. Industri, Pertambangan, dan Energi/ <i>Industry, Mining, and Energy</i> .....	239
7. Pariwisata/ <i>Tourism</i> .....	257
8. Transportasi dan Komunikasi/ <i>Transportation and Communication</i> .....	283
9. Perbankan, Koperasi, dan Harga-harga/ <i>Banking, Cooperative, dan Prices</i> .....	297
10. Pengeluaran Penduduk/ <i>Population Expenditure</i> .....	317
11. Perdagangan/ <i>Trade</i> .....	329
12. Sistem Neraca Regional/ <i>System of Regional Accounts</i> .....	339
13. Perbandingan Antar Kabupaten/Kota/ <i>Regency/Municipal Comparison</i> .....	361



## DAFTAR TABEL/LIST OF TABLES

Halaman  
Page

<b>1.</b>	<b>GEOGRAFI DAN IKLIM/GEOGRAPHY AND CLIMATE</b>	
<b>1.1</b>	<b>KEADAAN GEOGRAFI</b>	
	<b>GEOGRAPHY CONDITION</b>	
1.1.1	Luas Daerah dan Jumlah Pulau Menurut Kecamatan di Kabupaten Pangandaran, 2022 <i>Total Area and Number of Islands by Subdistrict in Pangandaran Regency, 2022</i> .....	8
1.1.2	Tinggi Wilayah dan Jarak ke Ibukota Kabupaten Menurut Kecamatan di Kabupaten Pangandaran, 2022 <i>Altitude and Distance to the Capital of Regency by Subdistrict in Pangandaran Regency, 2022</i> .....	10
<b>1.2</b>	<b>KEADAAN IKLIM</b>	
	<b>CLIMATE CONDITION</b>	
1.2.1	Pengamatan Unsur Iklim Menurut Bulan di Stasiun Meteorologi Kertajati - Majalengka, 2022 <i>Observation of Climate Elements By Months at Kertajati - Majalengka Meteorology Station, 2022</i> .....	11
<b>2.</b>	<b>PEMERINTAHAN/GOVERNMENT</b>	
<b>2.1</b>	<b>WILAYAH ADMINISTRATIF</b>	
	<b>ADMINISTRATIVE AREA</b>	
2.1.1	Jumlah Desa <sup>1</sup> /Kelurahan Menurut Kecamatan di Kabupaten Pangandaran, 2018–2022 <i>Number of Villages<sup>1</sup>/Kelurahan by Subdistrict in Pangandaran Regency, 2018–2022</i> .....	22
2.1.2	Jumlah Desa Menurut Kecamatan dan Evaluasi Perkembangan Desa di Kabupaten Pangandaran, 2021 <i>Number of Villages by Subdistrict and Village Development Evaluation in Pangandaran Regency, 2021</i> .....	23



2.1.3	Jumlah Rukun Warga (RW), Rukun Tetangga (RT), dan Rasio RT terhadap RW Menurut Kecamatan di Kabupaten Pangandaran, 2021 <i>Number of Citizens Association, Neighbourhood Association, and The Ratio by Subdistrict in Pangandaran Regency, 2021</i> .....	24
<b>2.2</b>	<b>DEWAN PERWAKILAN RAKYAT DAERAH</b> <b>REGIONAL HOUSE OF REPRESENTATIVE</b>	
2.2.1	Jumlah Anggota Dewan Perwakilan Rakyat Daerah Menurut Partai Politik dan Jenis Kelamin di Kabupaten Pangandaran, 2022 <i>Number of Regional House of Representatives's Members by Political Parties and Sex in Pangandaran Regency, 2022</i> .....	25
2.2.2	Komposisi Keanggotaan Dewan Perwakilan Rakyat Daerah Kabupaten Pangandaran Hasil Pemilu, 2009-2019 .....	
	Composition of Regional House of Representatives's Members of Ciamis Regency Election Results, 2009-2019.....	
2.2.3	Jumlah Anggota DPRD Kabupaten Pangandaran Menurut Tingkat Pendidikan, 1999-2019 <i>Number of Regional House of Representatives's Members of Ciamis Regency by Level of Education, 2009-2019</i> .....	27
2.2.4	Banyaknya Keputusan DPRD dan Pemerintah Daerah Kabupaten Ciamis Menurut Jenis Keputusan, 2018-2022 <i>Number of Decision Made by The Regional House of Representatives and Local Government by Type of Decision in Ciamis Regency, 2018-2022</i> .....	28
<b>2.3</b>	<b>SUMBER DAYA MANUSIA</b> <b>HUMAN RESOURCES</b>	
2.3.1	Jumlah Pegawai Negeri Sipil Menurut Jabatan dan Jenis Kelamin di Kabupaten Pangandaran, Desember 2021 dan Desember 2022 <i>Number of Civil Servants by Occupation and Sex in Pangandaran Regency, December 2021 dan December 2022</i> .....	29
2.3.2	Jumlah Pegawai Negeri Sipil Menurut Tingkat Pendidikan dan Jenis Kelamin di Kabupaten Pangandaran, Desember 2021 dan Desember 2022 <i>Number of Civil Servants by Educational Level and Sex in Pangandaran Regency, Desember 2021 dan Desember 2022</i> .....	31

2.3.3	Jumlah Pegawai Negeri Sipil Menurut Tingkat Kepangkatan dan Jenis Kelamin di Kabupaten Pangandaran, Desember 2021 dan Desember 2022 <i>Number of Civil Servants by Hierarchy and Sex in Pangandaran Regency, Desember 2021 dan Desember 2022</i> .....	33
2.3.4	Jumlah Pegawai Negeri Sipil Daerah yang Berdinas di Kecamatan Menurut Jenis Kelamin, 2021 - 2022 <i>Number of Regional Civil Servants Serving in Subdistricts by Sex, 2021 - 2022</i> .....	35
2.3.5	Jumlah Pegawai Negeri Sipil Menurut Dinas/Instansi Pemerintah dan Jenis Kelamin di Kabupaten Pangandaran, 2021 - 2022 <i>Number of Civil Servants by Government Offices/Agencies and Sex in Pangandaran Regency, 2021 - 2022</i> .....	37
<b>2.4</b>	<b>KEUANGAN PEMERINTAH</b> <b>GOVERNMENT FINANCE</b>	
2.4.1	Realisasi Pendapatan Pemerintah Kabupaten Pangandaran Menurut Jenis Pendapatan (ribu rupiah), 2019–2022 <i>Actual Pangandaran Regency Government Revenues by Kind of Revenues (thousand rupiahs), 2019–2022</i> .....	39
2.4.2	Realisasi Belanja Pemerintah Kabupaten Pangandaran Menurut Jenis Belanja (ribu rupiah), 2018–2021 <i>Actual Pangandaran Regency Government Expenditures by Kind of Expenditures (thousand rupiahs), 2018–2021</i> .....	41
<b>2.5</b>	<b>PELAYANAN PUBLIK</b> <b>PUBLIC SERVICE</b>	
2.5.1	Jumlah Pelayanan Pencatatan Sipil Kabupaten Pangandaran yang Sudah Dilakukan, 2017–2022 <i>Number of Civil Registration Services That has been Done in Pangandaran Regency, 2017–2022</i> .....	43
2.5.2	Banyaknya Sertifikat Tanah yang Dikeluarkan Menurut Jenis Atas Hak Tanah di Kabupaten Pangandaran, 2018–2022 <i>Number of Land Certificates Issued by Type of Land Rights in Pangandaran Regency, 2018–2022</i> .....	44

<b>3.</b>	<b>PENDUDUK DAN KETENAGAKERJAAN/ POPULATION AND EMPLOYMENT</b>	
<b>3.1</b>	<b>PENDUDUK POPULATION</b>	
3.1.1	Penduduk, Laju Pertumbuhan Penduduk per Tahun, Distribusi Persentase Penduduk, Kepadatan Penduduk, Rasio Jenis Kelamin Penduduk Menurut Kecamatan di Kabupaten Pangandaran, 2022 <i>Population, Annual Population Growth Rate, Percentage Distribution of Population, Population Density, and Population Sex Ratio by Subdistrict in Pangandaran Regency, 2022</i> .....	58
3.1.2	Jumlah Penduduk Menurut Kelompok Umur dan Jenis Kelamin di Kabupaten Pangandaran, 2022 <i>Population by Age Groups and Sex in Pangandaran Regency, 2022</i> .....	61
<b>3.2</b>	<b>KETENAGAKERJAAN EMPLOYMENT</b>	
3.2.1	Jumlah Penduduk Berumur 15 Tahun Keatas Menurut Jenis Kegiatan Selama Seminggu yang Lalu dan Jenis Kelamin di Kabupaten Pangandaran, 2022 <i>Population Aged 15 Years and Over by Type of Activity During The Previous Week and Sex in Pangandaran Regency, 2022</i> .....	62
3.2.2	Penduduk Berumur 15 Tahun ke Atas Menurut Pendidikan Tertinggi yang Ditamatkan dan Jenis Kegiatan Selama Seminggu yang Lalu di Kabupaten Pangandaran, 2022 <i>Population 15 Years of Age and Over by Educational Attainment and Type of Activity During the Previous Week in Pangandaran Regency, 2022</i> .....	63
3.2.3	Penduduk Berumur 15 Tahun Ke Atas yang Bekerja Selama Seminggu yang Lalu Menurut Status Pekerjaan Utama dan Jenis Kelamin di Kabupaten Pangandaran, 2022 <i>Population 15 Years of Age and Over who Worked During The Previous Week by Main Employment Status and Sex in Pangandaran Regency, 2022</i> .....	65
3.2.4	Penduduk Berumur 15 Tahun Ke Atas Menurut Jenis Kegiatan Utama di Kabupaten Pangandaran, 2020-2022 <i>Population 15 Years of Age and Over by Type of Main Activity in Pangandaran Regency, 2020-2022</i> .....	66

3.2.5	Penduduk Berumur 15 Tahun Ke Atas Menurut Jenis Kegiatan Utama dan Jenis Kelamin di Kabupaten Pangandaran, 2022 <i>Population 15 Years of Age and Over by Type of Main Activity and Sex in Pangandaran Regency, 2022.....</i>	67
3.2.6	Penduduk Berumur 15 Tahun Ke Atas yang Bekerja Selama Seminggu yang Lalu Menurut Lapangan Pekerjaan dan Jenis Kelamin di Kabupaten Pangandaran, 2021 <i>Population 15 Years of Age and Over Who Worked During The Previous Week by Workfield and Sex in Pangandaran Regency, 2021....</i>	68
3.2.7	Penduduk Berumur 15 Tahun Ke Atas yang Bekerja Selama Seminggu yang Lalu Menurut Jumlah Jam Kerja dan Jenis Kelamin di Kabupaten Pangandaran, 2021 <i>Population 15 Years of Age and Over Who Worked During The Previous Week by Total Working Hours and Sex in Pangandaran Regency, 2021 .....</i>	69
<b>4.</b>	<b>SOSIAL DAN KESEJAHTERAAN RAKYAT/SOCIAL AND WELFARE</b>	
<b>4.1</b>	<b>PENDIDIKAN</b>	
	<b>EDUCATION</b>	
4.1.1	Jumlah Sekolah, Guru, dan Murid Taman Kanak-Kanak (TK) di Bawah Kementerian Pendidikan, Kebudayaan, Riset, dan Teknologi Menurut Kecamatan di Kabupaten Pangandaran, 2021/2022 dan 2022/2023 <i>Number of Schools, Teachers, and Pupils in Kindergarten Under The Ministry of Education, Culture, Research, and Technology by Subdistrict in Pangandaran Regency, 2021/2022 and 2022/2023.....</i>	80
4.1.2	Jumlah Sekolah, Guru, dan Murid Raudatul Athfal (RA) di Bawah Kementerian Agama Menurut Kecamatan di Kabupaten Pangandaran, 2021/2022 dan 2022/2023 <i>Number of Schools, Teachers, and Pupils in Raudatul Athfal (RA) Under The Ministry of Religious Affairs by Subdistrict in Pangandaran Regency, 2021/2022 and 2022/2023 .....</i>	83

4.1.3	<p>Jumlah Sekolah, Guru, dan Murid Sekolah Dasar (SD) di Bawah Kementerian Pendidikan, Kebudayaan, Riset, dan Teknologi Menurut Kecamatan di Kabupaten Pangandaran, 2021/2022 dan 2022/2023 <i>Number of Schools, Teachers, and Pupils in Primary Schools Under The Ministry of Education, Culture, Research, and Technology by Subdistrict in Pangandaran Regency, 2021/2022 and 2022/2023.....</i></p>	84
4.1.4	<p>Jumlah Sekolah, Guru, dan Murid Madrasah Ibtidaiyah (MI) di Bawah Kementerian Agama Menurut Kecamatan di Kabupaten Pangandaran, 2021/2022 dan 2022/2023 <i>Number of Schools, Teachers, and Pupils in Madrasah Ibtidaiyah (MI) Under The Ministry of Religious Affairs by Subdistrict in Pangandaran Regency, 2021/2022 and 2022/2023 .....</i></p>	87
4.1.5	<p>Jumlah Sekolah, Guru, dan Murid Sekolah Menengah Pertama (SMP) di Bawah Kementerian Pendidikan, Kebudayaan, Riset, dan Teknologi Menurut Kecamatan di Kabupaten Pangandaran, 2021/2022 dan 2022/2023 <i>Number of Schools, Teachers, and Pupils in Lower Secondary Schools Under The Ministry of Education, Culture, Research, and Technology by Subdistrict in Pangandaran Regency, 2021/2022 and 2022/2023 .....</i></p>	90
4.1.6	<p>Jumlah Sekolah, Guru, dan Murid Madrasah Tsanawiyah (MTs) di Bawah Kementerian Agama Menurut Kecamatan di Kabupaten Pangandaran, 2021/2022 dan 2022/2023 <i>Number of Schools, Teachers, and Pupils in Madrasah Tsanawiyah (MTs) Under The Ministry of Religious Affairs by Subdistrict in Pangandaran Regency, 2021/2022 and 2022/2023 .....</i></p>	93
4.1.7	<p>Jumlah Sekolah, Guru, dan Murid Sekolah Menengah Atas (SMA) di Bawah Kementerian Pendidikan, Kebudayaan, Riset dan Teknologi Menurut Kecamatan di Kabupaten Pangandaran, 2021/2022 dan 2022/2023 <i>Number of Schools, Teachers, and Pupils in Upper Secondary Schools Under The Ministry of Education, Culture, Research and Technology by Subdistrict in Pangandaran Regency, 2021/2022 and 2022/2023 .....</i></p>	96

4.1.8	Jumlah Sekolah, Guru, dan Murid Sekolah Menengah Kejuruan (SMK) di Bawah Kementerian Pendidikan, Kebudayaan, Riset, dan Teknologi Menurut Kecamatan di Kabupaten Pangandaran, 2021/2022 dan 2022/2023 <i>Number of Schools, Teachers, and Pupils in Vocational High Schools Under The Ministry of Education, Culture, Research, and Technology by Subdistrict in Pangandaran Regency, 2021/2022 and 2022/2023 .....</i>	99
4.1.9	Jumlah Sekolah, Guru, dan Murid Madrasah Aliyah (MA) di Bawah Kementerian Agama Menurut Kecamatan di Kabupaten Pangandaran, 2021/2022 dan 2022/2023 <i>Number of Schools, Teachers, and Pupils in Madrasah Aliyah (MA) Under the Ministry of Religious Affairs by Subdistrict in Pangandaran Regency, 2021/2022 and 2022/2023 .....</i>	102
4.1.10	Jumlah Desa <sup>1</sup> /Kelurahan yang Memiliki Fasilitas Sekolah Menurut Kecamatan dan Tingkat Pendidikan di Kabupaten Pangandaran, 2019–2021 <i>Number of Villages<sup>1</sup>/Kelurahan Having Educational Facilities by Subdistrict and Educational Level in Pangandaran Regency, 2019–2021 .....</i>	105
4.1.11	Angka Partisipasi Murni (APM) dan Angka Partisipasi Kasar (APK) Menurut Jenjang Pendidikan di Kabupaten Pangandaran, 2021 dan 2022 <i>Net Enrollment Rate and Gross Enrollment Ratio by Educational Level in Pangandaran Regency, 2021 and 2022 .....</i>	110
4.1.12	Persentase Penduduk Berumur 15 Tahun ke Atas yang Melek Huruf Menurut Kelompok Umur di Kabupaten Pangandaran, 2021 dan 2022 <i>Percentage of Literate People Aged 15 Years and Over by Age Group in Pangandaran Regency, 2021 and 2022 .....</i>	111
4.1.13	Persentase Penduduk Usia 7-24 Tahun Menurut Partisipasi Sekolah dan Jenis Kelamin di Kabupaten Pangandaran, 2021 <i>Percentage of Population Aged 7-24 Years by School Participation and Sex in Pangandaran Regency, 2021 .....</i>	112

**4.2 KESEHATAN**

**HEALTH**

4.2.1	Jumlah Desa <sup>1</sup> /Kelurahan Yang Memiliki Sarana Kesehatan Menurut Kecamatan di Kabupaten Pangandaran, 2019–2021 <i>Number of Villages<sup>1</sup>/Kelurahan Having Health Facilities by Subdistrict in Pangandaran Regency, 2019–2021</i> .....	113
4.2.2	Jumlah Tenaga Kesehatan Menurut Kecamatan di Kabupaten Pangandaran, 2022 <i>Number of Health Human Resources by Subdistrict in Pangandaran Regency, 2022</i> .....	119
4.2.3	Jumlah Rumah Sakit Umum, Rumah Sakit Khusus, Puskesmas, Klinik Pratama, dan Posyandu Menurut Kecamatan di Kabupaten Pangandaran, 2021 dan 2022 <i>Number of General Hospital, Specialized Hospital, Public Health Center, Primary Clinic, and Integrated Health Post by Subdistrict in Pangandaran Regency, 2021 and 2022</i> .....	122
4.2.4	Persentase Penduduk yang Mempunyai Keluhan Kesehatan Selama Sebulan Terakhir Menurut Jenis Kelamin di Kabupaten Pangandaran, 2019-2022 <i>Percentage of Population Who Had Health Complaint During a Month Prior to The Survey by Sex in Pangandaran Regency, 2019-2022</i> .....	124
4.2.5	Jumlah Dokter Menurut Unit Kerja di Kabupaten Pangandaran, 2021 <i>Number of Doctor by Work Unit in Pangandaran Regency, 2021</i> .....	125
4.2.6	Jumlah Balita yang Pernah Mendapat Imunisasi Menurut Kecamatan dan Jenis Imunisasi di Kabupaten Pangandaran, 2021 <i>Number of Toddlers Who Have Received Immunizations by Subdistrict and Type of Immunization in Pangandaran Regency, 2021.</i>	126
4.2.7	Jumlah Kelahiran Menurut Kecamatan dan Penolong Kelahiran di Kabupaten Pangandaran, 2021 <i>Number of Births by Subdistrict and Birth Attendants in Pangandaran Regency, 2021</i> .....	127

4.2.8	Jumlah Kasus Penyakit Ditemukan di Kabupaten Pangandaran, 2019 - 2021 <i>Number of Disease Cases Found in Pangandaran Regency, 2009 - 2021</i> .....	128
4.2.9	Pencapaian Peserta Keluarga Berencana Baru per Kecamatan di Kabupaten Pangandaran, 2022 <i>Achievement of New Family Planning Member per Subdistrict in Pangandaran Regency, 2022</i> .....	129
4.2.10	Peserta Keluarga Berencana Aktif per Kecamatan di Kabupaten Pangandaran, 2022 <i>Member of Active Family Planning per Subdistrict in Pangandaran Regency, 2022</i> .....	132
4.2.11	Jumlah Bayi Lahir, Bayi Berat Lahir Rendah (BBLR), dan Bergizi Buruk Menurut Kecamatan di Kabupaten Pangandaran, 2021 <i>Number of Babies Born, Babies with Low Birth Weight, and Malnutrition Cases by Subdistrict in Pangandaran Regency, 2021</i> .....	135
4.2.12	Jumlah Ibu Hamil, Melakukan Kunjungan K1, Melakukan Kunjungan K4, Kekurangan Energi Kronis (KEK), dan Mendapat Zat Besi (Fe) di Kabupaten Pangandaran, 2017 - 2021 <i>Number of Pregnant Women, Those with K1 Visit, Those with K4 Visit, Chronic Energy Deficiency (CED), and Receiving Iron Supplement in Pangandaran Regency, 2017 - 2021</i> .....	136
<b>4.3 AGAMA DAN SOSIAL LAINNYA</b>		
<b>RELIGION AND OTHER SOCIAL AFFAIRS</b>		
4.3.1	Jumlah Penduduk Menurut Kecamatan dan Agama yang Dianut di Kabupaten Pangandaran, 2021 <i>Population by Subdistrict and Religion in Pangandaran Regency, 2021</i> .....	137
4.3.2	Jumlah Tempat Peribadatan Menurut Kecamatan di Kabupaten Pangandaran, 2020 <i>Number of Places of Worship by Subdistrict in Pangandaran Regency, 2020</i> .....	138



4.3.3	Jumlah Desa <sup>1</sup> /Kelurahan yang Mengalami Bencana Alam <sup>2</sup> Menurut Kecamatan di Kabupaten Pangandaran, 2019–2021 <i>Number of Villages<sup>1</sup>/Kelurahan that Had Natural Disaster<sup>2</sup> by Subdistrict in Pangandaran Regency, 2019–2021 .....</i>	139
4.3.4	Jumlah Jemaah Haji yang Diberangkatkan ke Tanah Suci, dan yang Meninggal Dunia Dirinci per Kecamatan di Kabupaten Pangandaran, 2022 <i>Number of Hajj (Alive and Died) Embarked to Makkah by Subdistrict in Pangandaran Regency, 2022.....</i>	142
4.3.5	Jumlah Jemaah Haji yang Kembali ke Kabupaten Pangandaran Dirinci per Kecamatan, 2022 <i>Number of Hajj Returned to Pangandaran Regency by Subdistrict, 2022 .....</i>	143
4.3.6	Banyaknya Kejadian Bencana per Kecamatan di Kabupaten Pangandaran, 2021 <i>Number of Disaster by Subdistrict in Pangandaran Regency, 2021 .....</i>	144
4.3.7	Jumlah Tindak Pidana yang Dilaporkan Menurut Kepolisian Sektor di Kabupaten Pangandaran, 2017-2021 <i>Number of Reported Criminal Cases by Subdistrict Police Office in Pangandaran Regency, 2017-2021.....</i>	146
4.3.8	Jumlah Tindak Pidana yang Diselesaikan Menurut Kepolisian Sektor di Kabupaten Pangandaran, 2017-2021 <i>Number of Reported Criminal Cases Cleared by Subdistrict Police Office in Pangandaran Regency, 2017-2021 .....</i>	147
4.3.9	Banyaknya Panti per Kecamatan di Kabupaten Pangandaran, 2022 <i>Number of Institution per Subdistrict in Pangandaran Regency, 2022..</i>	148
4.3.10	Banyaknya Kelompok Kesenian per Kecamatan di Kabupaten Pangandaran, 2022 <i>Number of Art Group per Subdistrict in Pangandaran Regency, 2022...</i>	150
<b>4.4</b>	<b>KEMISKINAN</b>	
	<b>POVERTY</b>	
4.4.1	Garis Kemiskinan, Jumlah, dan Persentase Penduduk Miskin di Kabupaten Pangandaran, 2014–2022 <i>Poverty Line, Number, and Percentage of Poor People in Pangandaran Regency, 2013–2022.....</i>	153

4.4.2	Indeks Kedalaman Kemiskinan dan Indeks Keparahan Kemiskinan di Kabupaten Pangandaran, 2014–2022 <i>Poverty Gap Index and Poverty Severity Index in Pangandaran Regency, 2014–2022</i> .....	154
<b>5.</b>	<b>PERTANIAN, KEHUTANAN, PETERNAKAN, DAN PERIKANAN/ AGRICULTURE, FORESTRY, LIVESTOCK, AND FISHERY</b>	
<b>5.1</b>	<b>HORTIKULTURA</b>	
	<b>HORTICULTURE</b>	
5.1.1	Luas Panen Tanaman Sayuran Menurut Kecamatan dan Jenis Tanaman di Kabupaten Pangandaran (ha), 2021 dan 2022 <i>Harvested Area of Vegetables by Subdistrict and Kind of Plant in Pangandaran Regency (ha), 2021 and 2022</i> .....	166
5.1.2	Produksi Tanaman Sayuran Menurut Kecamatan dan Jenis Tanaman di Kabupaten Pangandaran (kuintal), 2021 dan 2022 <i>Production of Vegetables by Subdistrict and Kind of Plant in Pangandaran Regency (quintal), 2021 and 2022</i> .....	173
5.1.3	Luas Panen Tanaman Sayuran dan Buah-buahan Semusim Menurut Jenis Tanaman di Kabupaten Pangandaran (ha), 2019–2022 <i>Harvested Area of Seasonal Vegetables and Fruits by Kind of Plant in Pangandaran Regency (ha), 2018–2022</i> .....	180
5.1.4	Produksi Tanaman Sayuran dan Buah-buahan Semusim Menurut Jenis Tanaman di Kabupaten Pangandaran (kuintal), 2019–2022 <i>Production of Seasonal Vegetables and Fruits by Kind of Plant in Pangandaran Regency (quintal), 2019–2022</i> .....	181
5.1.5	Luas Panen Tanaman Biofarmaka Menurut Kecamatan dan Jenis Tanaman di Kabupaten Pangandaran (m <sup>2</sup> ), 2021 dan 2022 <i>Harvested Area of Medicinal Plants by Subdistrict and Kind of Plant in Pangandaran Regency (m<sup>2</sup>), 2021 and 2022</i> .....	182
5.1.6	Produksi Tanaman Biofarmaka Menurut Kecamatan dan Jenis Tanaman di Kabupaten Pangandaran (kg), 2021 and 2022 <i>Production of Medicinal Plants by Subdistrict and Kind of Plant in Pangandaran Regency (kg), 2021 and 2022</i> .....	184

5.1.7	Luas Panen Tanaman Biofarmaka Menurut Jenis Tanaman di Kabupaten Pangandaran (m <sup>2</sup> ), 2019–2022 <i>Harvested Area of Medicinal Plants by Kind of Plant in Pangandaran Regency (m<sup>2</sup>), 2019–2022</i> .....	186
5.1.8	Produksi Tanaman Biofarmaka Menurut Jenis Tanaman di Kabupaten Pangandaran (kg), 2019–2022 <i>Production of Medicinal Plants by Kind of Plant in Pangandaran Regency (kg), 2019–2022</i> .....	187
5.1.9	Luas Panen Tanaman Hias Menurut Kecamatan dan Jenis Tanaman di Kabupaten Pangandaran (m <sup>2</sup> ), 2021 and 2022 <i>Harvested Area of Ornamental Plants by Subdistrict and Kind of Plant in Pangandaran Regency (m<sup>2</sup>), 2021 and 2022</i> .....	188
5.1.10	Produksi Tanaman Hias Menurut Kecamatan dan Jenis Tanaman di Kabupaten Pangandaran (tangkai), 2021 and 2022 <i>Production of Ornamental Plants by Subdistrict and Kind of Plant in Pangandaran Regency (stalks), 2021 and 2022</i> .....	191
5.1.11	Luas Panen Tanaman Hias Menurut Jenis Tanaman di Kabupaten Pangandaran (m <sup>2</sup> ), 2019–2022 <i>Harvested Area of Ornamental Plants by Kind of Plant in Pangandaran Regency (m<sup>2</sup>), 2019–2022</i> .....	194
5.1.12	Produksi Tanaman Hias Menurut Jenis Tanaman di Kabupaten Pangandaran (tangkai), 2019–2022 <i>Production of Ornamental Plants by Kind of Plant in Pangandaran Regency/ (stalks), 2019–2022</i> .....	195
5.1.13	Produksi Buah-buahan Menurut Kecamatan dan Jenis Tanaman di Kabupaten Pangandaran (kuintal), 2021 and 2022 <i>Production of Fruits by Subdistrict and Kind of Plant in Pangandaran Regency (kuintal), 2021 and 2022</i> .....	196
5.1.14	Produksi Buah-Buahan dan Sayuran Tahunan Menurut Jenis Tanaman di Kabupaten Pangandaran (kuintal), 2019–2022 <i>Production of Annual Fruits and Vegetables by Kind of Plant in Pangandaran Regency (quintal), 2019–2022</i> .....	200

**5.2 PERKEBUNAN**  
**ESTATE CROPS**

5.2.1	Luas Areal Tanaman Perkebunan Menurut Kecamatan dan Jenis Tanaman di Kabupaten Pangandaran (ha), 2021 dan 2022 <i>Planted Area of Estate Crops by Subdistrict and Type of Crops in Pangandaran Regency (ha), 2021 and 2022</i> .....	201
5.2.2	Produksi Perkebunan Menurut Kecamatan dan Jenis Tanaman di Kabupaten Pangandaran (ton), 2021 dan 2022 <i>Production of Estate by Subdistrict and Type of Crops in Pangandaran Regency (ton), 2021 and 2022</i> .....	205
5.2.3	Luas Areal Tanaman Perkebunan Rakyat Menurut Jenis Tanaman di Kabupaten Pangandaran (ha), 2018-2022 <i>Planted Area of Estate Crops by Type of Crops in Pangandaran Regency (ha), 2018-2022</i> .....	209
5.2.4	Produksi Perkebunan Rakyat Menurut Jenis Tanaman di Kabupaten Pangandaran (ton), 2018-2022 <i>Production of Estates by Type of Crops in Pangandaran Regency (ton), 2018-2022</i> .....	210

**5.3 TANAMAN PANGAN**  
**FOOD CROPS**

5.3.1	Luas Panen, Produktivitas, dan Produksi Padi di Kabupaten Pangandaran, 2022 <i>Harvested Area, Productivity, and Production of Rice in Pangandaran Regency, 2022</i> .....	211
5.3.2	Produksi Beras dan Konsumsi Beras Dirinci per Bulan di Kabupaten Pangandaran, 2021 <i>Rice Production and Rice Consumption by Month in Pangandaran Regency, 2021</i> .....	212
5.3.3	Luas Tanam, Luas Panen, dan Produksi Jagung Dirinci per Kecamatan di Kabupaten Pangandaran, 2022 <i>Planted Area, Harvested Area, and Production of Corn per Subdistrict in Pangandaran Regency, 2022</i> .....	213

5.3.4	Luas Tanam, Luas Panen, dan Produksi Kedelai Dirinci per Kecamatan di Kabupaten Pangandaran, 2022 <i>Planted Area, Harvested Area, and Production of Soybean per Subdistrict in Pangandaran Regency, 2022</i> .....	214
5.3.5	Luas Tanam, Luas Panen, dan Produksi Kacang Hijau Dirinci per Kecamatan di Kabupaten Pangandaran, 2022 <i>Planted Area, Harvested Area, and Production of Green Beans per Subdistrict in Pangandaran Regency, 2022</i> .....	215
5.3.6	Luas Tanam, Luas Panen, dan Produksi Kacang Tanah Dirinci per Kecamatan di Kabupaten Pangandaran, 2022 <i>Planted Area, Harvested Area, and Production of Peanuts per Subdistrict in Pangandaran Regency, 2022</i> .....	216
5.3.7	Luas Tanam, Luas Panen, dan Produksi Ubi Kayu Dirinci per Kecamatan di Kabupaten Pangandaran, 2022 <i>Planted Area, Harvested Area, and Production of Cassava per Subdistrict in Pangandaran Regency, 2022</i> .....	217
5.3.8	Luas Tanam, Luas Panen, dan Produksi Ubi Jalar Dirinci per Kecamatan di Kabupaten Pangandaran, 2022 <i>Planted Area, Harvested Area, and Production of Sweet Potatoes per Subdistrict in Pangandaran Regency, 2022</i> .....	218
<b>5.4</b>	<b>PETERNAKAN</b>	
	<b>LIVESTOCK</b>	
5.4.1	Produksi Peternakan Menurut Satuannya di Kabupaten Pangandaran, 2018-2022 <i>Production of Livestock by Its Units in Pangandaran Regency, 2018-2022</i> .....	219
5.4.2	Populasi Ternak Besar, Kecil dan Unggas Menurut Jenis Dirinci per Kecamatan di Kabupaten Pangandaran, 2020 <i>Population of Large Livestock, Small Livestock and Poultry by Type and Subdistrict in Pangandaran Regency, 2020</i> .....	220
<b>5.5</b>	<b>PERIKANAN</b>	
	<b>FISHERY</b>	
5.5.1	Produksi Ikan Menurut Kecamatan dan Tempat Usaha di Kabupaten Pangandaran (Ton), 2022 <i>Production of Fish by Subdistrict and Business Place in Pangandaran Regency (Ton), 2022</i> .....	224

5.5.2	Produksi Ikan Gurame Menurut Kecamatan di Kabupaten Pangandaran (Ton), 2022 <i>Production of Gurame Fish by Subdistrict in Pangandaran Regency (Ton), 2022</i> .....	226
5.5.3	Produksi Ikan Lele Menurut Kecamatan di Kabupaten Pangandaran (Ton), 2022 <i>Production of Lele Fish by Subdistrict in Pangandaran Regency (Ton), 2022</i> .....	227
5.5.4	Produksi Ikan Mas Menurut Kecamatan di Kabupaten Pangandaran (Ton), 2022 <i>Production of Mas Fish by Subdistrict in Pangandaran Regency (Ton), 2022</i> .....	228
5.5.5	Produksi Ikan Mujaer Menurut Kecamatan di Kabupaten Pangandaran (Ton), 2022 <i>Production of Mujaer Fish by Subdistrict in Pangandaran Regency (Ton), 2022</i> .....	229
5.5.6	Produksi Ikan Nila Menurut Kecamatan di Kabupaten Pangandaran (Ton), 2022 <i>Production of Nila Fish by Subdistrict in Pangandaran Regency (Ton), 2022</i> .....	230
5.5.7	Produksi Ikan Nilem Menurut Kecamatan di Kabupaten Pangandaran (Ton), 2022 <i>Production of Nilem Fish by Subdistrict in Pangandaran Regency (Ton), 2022</i> .....	231
5.5.8	Produksi Ikan Tawes Menurut Kecamatan di Kabupaten Pangandaran (Ton), 2022 <i>Production of Tawes Fish by Subdistrict in Pangandaran Regency (Ton), 2022</i> .....	232
5.5.9	Produksi Udang Galah Menurut Kecamatan di Kabupaten Pangandaran (Ton), 2022 <i>Production of Giant Prawn by Subdistrict in Pangandaran Regency (Ton), 2022</i> .....	233
5.5.10	Jumlah Rumah Tangga Perikanan Budidaya Menurut Kecamatan dan Jenis Budidaya di Kabupaten Pangandaran, 2021 <i>Number of Aquaculture Households by District and Type of Cultivation in Pangandaran Regency, 2021</i> .....	234

5.5.11	Jumlah Rumah Tangga Perikanan Tangkap Menurut Kecamatan dan Subsektor di Kabupaten Pangandaran, 2021 <i>Number of Capture Fisheries Households by District and Subsector in Pangandaran Regency, 2021</i> .....	235
5.5.12	Jumlah Perahu/Kapal Menurut Kecamatan dan Jenis Kapal di Kabupaten Pangandaran, 2021 <i>Number of Fishing Boats by Subdistrict and Type of Boat in Pangandaran Regency, 2021</i> .....	
<b>5.6</b>	<b>PENGUNAAN LAHAN</b> <b>USE OF LAND</b>	
5.6.1	Luas Lahan Sawah Menurut Kecamatan dan Jenis Pengairan di Kabupaten Pangandaran (Ha), 2021 <i>Ricefield Area by Subdistrict and Type of Irrigation in Pangandaran Regency (Ha), 2021</i> .....	237
5.6.2	Luas Lahan Kering Menurut Penggunaannya di Kabupaten Pangandaran (Ha), 2017-2021 <i>Dry Land Area Based on Its Use in Pangandaran Regency (Ha), 2017-2021</i> .....	238
<b>6.</b>	<b>INDUSTRI, PERTAMBANGAN, DAN ENERGI/</b> <b>INDUSTRY, MINING, AND ENERGY</b>	
6.1	Daya Terpasang, Produksi, dan Distribusi Listrik PT. PLN (Persero) pada Cabang/Ranting PLN Menurut Kecamatan di Kabupaten Pangandaran, 2022 <i>Installed Electricity Power, Production, and Distribution of PT. PLN (Persero) at PLN Branch by Subdistrict in Pangandaran Regency, 2022.</i>	246
6.2	Jumlah Pelanggan Listrik Menurut Kecamatan di Kabupaten Pangandaran, 2018–2022 <i>Number of Electricity Customers by Subdistrict in Pangandaran Regency, 2018–2022</i> .....	247
6.3	Jumlah Pelanggan dan Air yang Disalurkan Menurut Kecamatan di Kabupaten Pangandaran, 2022 <i>Number of Customers and Distributed Water by Subdistrict in Pangandaran Regency, 2022</i> .....	248

6.4	Jumlah Air yang Diproduksi, Disalurkan dan Terjual serta Nilai Air yang Disalurkan Menurut Bulan di Kabupaten Pangandaran, 2022 <i>Number of Water Produced, Distributed and Sold and Value of Water Distributed per Month in Pangandaran Regency, 2022 .....</i>	249
6.5	Banyaknya Pelanggan Listrik Menurut Bulan di Kabupaten Pangandaran, 2022 <i>Number of of Electricity Customers per Month in Pangandaran Regency, 2022 .....</i>	250
6.6	Banyaknya Kwh Listrik yang Terjual Menurut Bulan di Kabupaten Pangandaran, 2022 <i>Number of of Kwh Electricity Sold per Month in Pangandaran Regency, 2022 .....</i>	252
6.7	Nilai Kwh Listrik yang Terjual Menurut Bulan di Kabupaten Pangandaran, 2022 <i>Value of of Kwh Electricity Sold per Month in Pangandaran Regency, 2022 .....</i>	254
6.8	Jumlah Industri Kecil dan Menengah Menurut Kecamatan di Kabupaten Pangandaran, 2021-2022 <i>Number of Small and Medium Industries by Subdistrict in Pangandaran Regency, 2021-2022.....</i>	256
<b>7.</b>	<b>PARIWISATA/TOURISM</b>	
7.1	Jumlah Rumah Makan/Restoran Menurut Kecamatan di Kabupaten Pangandaran, 2019–2022 <i>Number of Restaurants by Subdistrict in Pangandaran Regency, 2019–2022 .....</i>	263
7.2	Daya Tarik Wisata di Kecamatan Cimerak Kabupaten Pangandaran, 2022 <i>Tourist Attraction in Cimerak Subdistrict Pangandaran Regency, 2022</i>	264
7.3	Daya Tarik Wisata di Kecamatan Cijulang Kabupaten Pangandaran, 2022 <i>Tourist Attraction in Cijulang Subdistrict Pangandaran Regency, 2022</i>	267
7.4	Daya Tarik Wisata di Kecamatan Cigugur Kabupaten Pangandaran, 2022 <i>Tourist Attraction in Cigugur Subdistrict Pangandaran Regency, 2022.</i>	268



7.5	Daya Tarik Wisata di Kecamatan Langkaplancar Kabupaten Pangandaran, 2022 <i>Tourist Attraction in Langkaplancar Subdistrict Pangandaran Regency, 2022</i> .....	270
7.6	Daya Tarik Wisata di Kecamatan Parigi Kabupaten Pangandaran, 2022 <i>Tourist Attraction in Parigi Subdistrict Pangandaran Regency, 2022</i> .....	271
7.7	Daya Tarik Wisata di Kecamatan Sidamulih Kabupaten Pangandaran, 2022 <i>Tourist Attraction in Sidamulih Subdistrict Pangandaran Regency, 2022</i> .....	275
7.8	Daya Tarik Wisata di Kecamatan Pangandaran Kabupaten Pangandaran, 2022 <i>Tourist Attraction in Pangandaran Subdistrict Pangandaran Regency, 2022</i> .....	276
7.9	Daya Tarik Wisata di Kecamatan Kalipucang Kabupaten Pangandaran, 2022 <i>Tourist Attraction in Kalipucang Subdistrict Pangandaran Regency, 2022</i> .....	278
7.10	Daya Tarik Wisata di Kecamatan Padaherang Kabupaten Pangandaran, 2022 <i>Tourist Attraction in Padaherang Subdistrict Pangandaran Regency, 2022</i> .....	281
7.11	Daya Tarik Wisata di Kecamatan Mangunjaya Kabupaten Pangandaran, 2022 <i>Tourist Attraction in Mangunjaya Subdistrict Pangandaran Regency, 2022</i> .....	282
<b>8.</b>	<b>TRANSPORTASI DAN KOMUNIKASI/ TRANSPORTATION AND COMMUNICATION</b>	
<b>8.1</b>	<b>TRANSPORTASI TRANSPORTATION</b>	
8.1.1	Panjang Jalan <sup>1</sup> Menurut Tingkat Kewenangan Pemerintahan di Kabupaten Pangandaran (km), 2020–2022 <i>Length of Roads<sup>1</sup> by Level of Government Authority in Pangandaran Regency (km), 2020–2022</i> .....	290

8.1.2	Panjang Jalan Menurut Jenis Permukaan Jalan di Kabupaten Pangandaran (km), 2020–2022 <i>Length of Roads by Type of Road Surface in Pangandaran Regency (km), 2020–2022</i> .....	291
8.1.3	Panjang Jalan Menurut Kondisi Jalan di Kabupaten Pangandaran (km), 2020–2022 <i>Length of Roads by Condition of Roads in Pangandaran Regency (km), 2020–2022</i> .....	292
8.1.4	Jumlah Kendaraan Bermotor Menurut Jenis di Kabupaten Pangandaran, 2018–2022 <i>Number of Vehicles by Type of Vehicles in Pangandaran Regency, 2018–2022</i> .....	
8.1.5	Jumlah Angkutan Umum di Kabupaten Pangandaran Tahun, 2021–2022 <i>Number of Public Transportation in Pangandaran Regency, 2021–2022</i> .....	294
<b>8.2</b>	<b>KOMUNIKASI</b> <b>COMMUNICATION</b>	
8.2.1	Jumlah Kantor Pos Pembantu Menurut Kecamatan di Kabupaten Pangandaran, 2017–2020 <i>Number of Post Offices Subsidiaries by Subdistrict in Pangandaran Regency, 2017–2020</i> .....	295
8.2.2	Jumlah Tower Telekomunikasi di Kabupaten Pangandaran, 2022 <i>Number of Telecommunication Tower in Pangandaran Regency, 2022</i>	296
<b>9.</b>	<b>PERBANKAN, KOPERASI, DAN HARGA-HARGA/</b> <b>BANKING, COOPERATIVE, AND PRICES</b>	
9.1	Jumlah Koperasi Aktif Menurut Kecamatan di Kabupaten Pangandaran, 2019–2022 <i>Number of Active Cooperative by Subdistrict in Pangandaran Regency, 2019–2022</i> .....	304
9.2	Jumlah Koperasi Menurut Jenis Koperasi dan Kecamatan di Kabupaten Pangandaran, 2022 <i>Number of Cooperative by Kind of Cooperative and Subdistrict in Pangandaran Regency, 2022</i> .....	305

9.3	Indeks Harga Konsumen per Bulan Menurut Kelompok Pengeluaran (2018=100) di Kota Tasikmalaya, 2022 <i>Consumer Price Index per Month by Expenditure Group (2018=100) in Tasikmalaya Municipality, 2022</i> .....	306
9.4	Laju Inflasi Bulanan Menurut Kelompok Pengeluaran (2020=100) di Kota Tasikmalaya, 2021 <i>Monthly Inflation Rate by Expenditure Group (2020=100) in Tasikmalaya Municipality, 2021</i> .....	310
9.5	Rencana Anggaran dan Realisasi Pendapatan Daerah Kabupaten Pangandaran Menurut Jenis Pendapatan (ribu rupiah), 2022 <i>Budget Plan and Actual Pangandaran Regency Government Revenues by Kind of Revenues (thousand rupiahs), 2022</i> .....	314
9.6	Rencana Anggaran dan Realisasi Belanja Daerah Kabupaten Pangandaran Menurut Jenis Pengeluaran (ribu rupiah), 2021 <i>Budget Plan and Actual Pangandaran Regency Government Expenditures by Kind of Expenditures (thousand rupiahs), 2021</i> .....	315
9.7	Rencana Anggaran dan Realisasi Pembiayaan Daerah Kabupaten Pangandaran (ribu rupiah), 2021 <i>Budget Plan and Actual Pangandaran Regency Government Regional Financing (thousand rupiahs), 2021</i> .....	316
<b>10.</b>	<b>PENGELUARAN PENDUDUK/POPULATION EXPENDITURE</b>	
10.1	Rata-rata Pengeluaran per Kapita Sebulan Menurut Kelompok Komoditas (rupiah) di Kabupaten Pangandaran, 2021 dan 2022 <i>Monthly Average Expenditure per Capita by Commodity Group (rupiahs) in Pangandaran Regency, 2021 and 2022</i> .....	323
10.2	Persentase Pengeluaran per Kapita Sebulan Menurut Kelompok Komoditas di Kabupaten Pangandaran, 2021 dan 2022 <i>Percentage of Monthly Expenditure per Capita by Commodity Group in Pangandaran Regency, 2021 and 2022</i> .....	324
10.3	Persentase Penduduk Menurut Golongan Pengeluaran per Kapita Sebulan di Kabupaten Pangandaran, 2022 <i>Percentage of Population by Class of Monthly Expenditure per Capita in Pangandaran Regency, 2022</i> .....	325

10.4	Rata-Rata Pengeluaran per Kapita Sebulan Menurut Golongan Pengeluaran dan Kelompok Komoditas Makanan di Kabupaten Pangandaran, 2021 <i>Monthly Average per Capita Expenditure by Spending Group and Food Commodity Group in Pangandaran Regency, 2021 .....</i>	326
<b>11. PERDAGANGAN/TRADE</b>		
11.1	Jumlah Sarana Perdagangan Menurut Jenisnya di Kabupaten Pangandaran, 2019–2022 <i>Number of Trading Facilities by Type of Facility in Pangandaran Regency, 2019–2022.....</i>	335
11.2	Banyaknya Pasar Dirinci per Kecamatan di Kabupaten Pangandaran, 2022 <i>Number of Market per Subdistrict in Pangandaran Regency, 2022 .....</i>	336
11.3	Banyaknya Mini Market dan Pasar Swalayan/Toserba Dirinci per Kecamatan di Kabupaten Pangandaran, 2022 <i>Number of Mini Market and Self-Served Market per Subdistrict in Pangandaran Regency, 2022 .....</i>	337
<b>12. SISTEM NERACA REGIONAL/SYSTEM OF REGIONAL ACCOUNTS</b>		
12.1	Produk Domestik Regional Bruto Atas Dasar Harga Berlaku Menurut Lapangan Usaha di Kabupaten Pangandaran (miliar rupiah), 2018–2022 <i>Gross Regional Domestic Product at Current Market Prices by Industry in Pangandaran Regency (billion rupiahs), 2018–2022 .....</i>	348
12.2	Produk Domestik Regional Bruto Atas Dasar Harga Konstan 2010 Menurut Lapangan Usaha di Kabupaten Pangandaran (miliar rupiah), 2018–2022 <i>Gross Regional Domestic Product at 2010 Constant Market Prices by Industry in Pangandaran Regency (billion rupiahs), 2018–2022.....</i>	350
12.3	Distribusi Persentase Produk Domestik Regional Bruto Atas Dasar Harga Berlaku Menurut Lapangan Usaha di Kabupaten Pangandaran, 2018–2022 <i>Percentage Distribution of Gross Regional Domestic Product at Current Market Prices by Industry in Pangandaran Regency, 2018–2022 .....</i>	352



## DAFTAR GAMBAR/LIST OF FIGURES

		Halaman Page
1.1	Luas Daerah menurut Kecamatan (%), 2022 <i>Area of Subdistrict (%), 2022</i> .....	6
1.2	Jarak dari Ibukota Kecamatan ke Ibukota Kabupaten di Kabupaten Pangandaran (km), 2022 <i>Distance between Subdistrict Capital and Regency Capital in Pangandaran Regency (km), 2022</i> .....	7
2.1	Jumlah Desa Menurut Kecamatan, 2022 <i>Number of Villages by Subdistrict, 2022</i> .....	20
2.2	Persentase Pegawai Negeri Sipil Menurut Tingkat Pendidikan, 2022 <i>Percentage of Civil Servants by Level of Education, 2022</i> .....	21
3.1	Persentase Penduduk menurut Kecamatan, 2022 <i>Percentage of Population by Subdistrict (%), 2022</i> .....	56
3.2	Piramida Penduduk Kabupaten Pangandaran, 2022 <i>Pangandaran Regency Population Pyramid, 2022</i> .....	57
4.1	Jumlah Sekolah Menurut Tingkat Pendidikan, 2022 <i>Number of School by Education Level, 2022</i> .....	78
4.2	Angka Partisipasi Murni (APM) dan Angka Partisipasi Kasar (APK) Menurut Jenjang Pendidikan di Kabupaten Pangandaran, 2022 <i>Net Enrollment Rate and Gross Enrollment Ratio by Educational Level in Pangandaran Regency, 2022</i> .....	79
5.1	Produksi Tanaman Sayuran, 2020 dan 2021 <i>Production of Vegetables, 2020 and 2021</i> .....	164
5.2	Luas Lahan Sawah Menurut Kecamatan (Ha), 2021 <i>Ricefield Area by Subdistrict (Ha), 2021</i> .....	165
6.1	Jumlah Pelanggan Listrik, 2018 - 2022 <i>Number of Electricity Customers, 2018 - 2022</i> .....	244
6.2	Banyaknya Kwh Listrik yang Terjual Menurut Jenis Pelanggan, 2022 <i>Number of Kwh of Electricity Sold by Type of Customer, .....</i>	245

	Halaman Page
	245
7.1	261
7.2	262
8.1	288
8.2	289
9.1	302
9.2	303
10.1	321
10.2	322
11.1	333
11.2	334
12.1	346
12.2	347

13.1	Jumlah Penduduk Menurut Kabupaten/Kota di Provinsi Jawa Barat (ribu), 2022 <i>Population by Regency/Municipality in West Java Province (thousand), 2022</i> .....	366
13.2	Jumlah Penduduk Miskin Menurut Kabupaten/ Kota di Provinsi Jawa Barat (ribu), 2022 <i>Number of Poor Population by Regency/Municipality in West Java Province (thousand), 2022</i> .....	367

<https://ciamiskab.bps.go.id>





## PENJELASAN UMUM/EXPLANATORY NOTES

Tanda-tanda, satuan-satuan, dan lain-lainnya yang digunakan dalam publikasi ini adalah sebagai berikut:

*Symbols, measurement units, and acronyms which are used in this publication, are as follows:*

### 1. TANDA-TANDA/SYMBOLS

Data tidak tersedia/ <i>Data not available</i> .....	: ...
Tidak ada atau nol / <i>Null or zero</i> .....	: -
Data dapat diabaikan/ <i>Data negligible</i> .....	: 0
Tanda decimal/ <i>Decimal point</i> .....	: ,
Data tidak dapat ditampilkan/ <i>Not applicable</i> .....	: NA
Angka estimasi/ <i>Estimated figures</i> .....	: e
Angka diperbaiki/ <i>Revised figures</i> .....	: r
Angka sementara/ <i>Preliminary figures</i> .....	: x
Angka sangat sementara/ <i>Very preliminary figures</i> .....	: xx
Angka sangat sangat sementara/ <i>Very very preliminary figures</i> .....	: xxx

### 2. SATUAN/UNITS

barel/ <i>barrel</i> .....	: 158,99 liter/ <i>litres</i> = 1/6,2898 m <sup>3</sup>
hektar (ha)/ <i>hectare (ha)</i> .....	: 10 000 m <sup>2</sup>
kilometer (km)/ <i>kilometres (km)</i> .....	: 1 000 meter/ <i>meters (m)</i>
knot/ <i>knot</i> .....	: 1,8523 km/jam ( <i>km/hour</i> )
kuintal/ <i>quintal</i> .....	: 100 kg
KWh .....	: 1 000 Watt hour
MWh .....	: 1 000 KWh
liter (untuk beras)/ <i>litre (for rice)</i> .....	: 0,80 kg
MMSCF .....	: 1/35,3 m <sup>3</sup>
metrik ton (m.ton)/ <i>metric ton (m. ton)</i> .....	: 0,98421 long ton = 1 000 kg
ons/ <i>ounce</i> .....	: 28,31 gram/ <i>grams</i>
ton .....	: 1 000 kg

Satuan lain: buah, dus, butir, helai/lembar, kaleng, batang, pulsa, ton kilometer (ton-km), jam, menit, persen (%).

*Other units: unit, pack, pieces, sheet, tin, pulse, ton-kilometres(ton-km), hour, minute, percent (%).*

Perbedaan angka di belakang koma disebabkan oleh pembulatan angka.

*The difference in decimal numbers is caused by rounding.*



## DAFTAR SINGKATAN/ LIST OF ABBREVIATIONS

SI	: Stasiun Iklim
SIMPK	: Stasiun Meteorologi Pertanian Khusus
t.t	: Tempat tidur
BCG	: Bacillus Calmette Guerin
DPT	: Difteri, Pertusis, Tetanus
TT	: Tetanus Toxoid
IOT	: Industri Obat Tradisional/ <i>Traditional Medicine Industry</i>
IKOT	: Industri Kecil Obat Tradisional/ <i>Traditional Medicine Small</i>
Alkes	: Alat kesehatan/ <i>Health Kits</i>
PKRT	: Perbekalan Kesehatan Rumah tangga/ <i>Household Health Logistics</i>
Kompl	: Komplemen/ <i>Complement</i>
IRTP	: Industri Pangan Produksi Rumah Tangga/ <i>Foods Home Industry</i>
PBF	: Pedagang Besar Farmasi/ <i>Pharmacy Whole-seller</i>
GFK	: Gudang Farmasi Kab/Kota/Regency/ <i>Municipality Pharmacy Warehouse</i>
RB	: Rumah Bersalin/ <i>Delivery House</i>
Pustu	: Puskesmas pembantu/ <i>Auxiliary Public Health Center</i>
BP	: Balai Pengobatan/ <i>Polyclinic</i>
TPS	: Tempat Pembuangan Sementara / <i>landfill</i>
Jamkesmas	: Jaminan kesehatan masyarakat miskin/ <i>Poor public health insurance</i>
PJKMU	: Program Jaminan Kesehatan Masyarakat Umum
SIUP	: Surat Ijin Usaha Perdagangan/ <i>Trading Permission Letter</i>
TDP	: Tanda Daftar Perusahaan/ <i>Company Registration Identity</i>
API	: Angka Pengenal Importir/ <i>Importer's Identity Number</i>



## Statistik Kunci, 2020–2022 Key Statistics, 2020–2022

Rincian/Description	Satuan/Unit	2020	2021	2022
(1)	(2)	(3)	(4)	(5)
<b>SOSIAL/SOCIAL</b>				
Penduduk <sup>1</sup> /Population <sup>1</sup>	ribu/thousand	423,67	427,61	432,38
Laju Pertumbuhan Penduduk <sup>1</sup> /Population Growth <sup>1</sup>	%	0,96	1,24	1,17
Angka Harapan Hidup <sup>1-e</sup> /Life Expectancy Rate <sup>1</sup>	tahun/years	71,40	71,60	71,89
Angka Melek Huruf Usia 15+/Literacy Rate Aged 15+	%	...	...	98,74
Tingkat Partisipasi Angkatan Kerja -TPAK <sup>2,3</sup> Labour Force Participation Rate-LFPR <sup>2,3</sup>	%	76,79	74,75	79,92
Tingkat Pengangguran Terbuka-TPT <sup>2,3</sup> Unemployment Rate-UR <sup>2,3</sup>	%	5,08	3,25	1,56
Penduduk Miskin <sup>4</sup> /Poor People <sup>4</sup>	ribu/thousand	36,05	39,07	37,91
Persentase Penduduk Miskin <sup>4</sup> Percentage of Poor People <sup>4</sup>	%	8,99	9,65	9,32
Indeks Pembangunan Manusia-IPM <sup>5</sup> Human Development Index <sup>5</sup>	–	68,06	68,28	69,03
<b>EKONOMI/ECONOMIC</b>				
Produk Domestik Regional Bruto (PDRB) Harga Berlaku <sup>6</sup> Gross Regional Domestic Bruto (GRDP) at Current Price <sup>6</sup>	miliar rupiah billion rupiahs	11 498,23	12 129,69	13 163,70
Laju Pertumbuhan Ekonomi/Economic Growth <sup>7</sup>	%	-0,05	3,67	5,03
PDRB Per Kapita Harga Berlaku <sup>6,8</sup> Per Capita of GRDP at Current Price <sup>6,8</sup>	juta rupiah million rupiahs	27,20	28,37	30,44

Catatan/Notes: <sup>1</sup> Data 2020 hasil Sensus Penduduk (SP) 2020 (September). Data 2021 hasil Proyeksi Penduduk Interim 2020–2023 (Pertengahan tahun/Juni). Data 2022 hasil Proyeksi Penduduk Interim 2020–2023 (Pertengahan tahun/Juni)/. The 2020 data was the result of 2020 Population Census (September). The 2021 data was the result of Interim Population Projection 2020–2023 (mid year/June). The 2022 data was the result of Interim Population Projection 2020–2023 (mid year/June)

<sup>2</sup> Kondisi Agustus/Condition at August

<sup>3</sup> Menggunakan penimbang hasil proyeksi penduduk Survei Penduduk Antar Sensus (SUPAS) 2016/Weighted by the population projection results of the Intercensal Population Survey (SUPAS) 2016

<sup>4</sup> Kondisi Maret/Condition at March

<sup>5</sup> Sejak tahun 2010, IPM dihitung dengan metode baru. Komponen IPM metode baru adalah angka harapan hidup saat lahir, harapan lama sekolah, rata-rata lama sekolah, dan pengeluaran per kapita/Since 2010, HDI was calculated using new method. New HDI component are life expectancy at birth, expected years of schooling, means years of schooling, and expenditure per capita

<sup>6</sup> Mulai tahun 2010 mengadopsi System of National Account 2008 (SNA 2008)/Since 2010 is in line with System of National Account 2008 (SNA 2008)

<sup>7</sup> Menggunakan tahun dasar 2010 (2010=100)/Using 2010 base year (2010=100)

<sup>8</sup> Menggunakan proyeksi penduduk berdasarkan hasil SP2010/Using population projection based on SP2010



BAB  
Chapter

01

GEOGRAFI DAN IKLIM

GEOGRAPHY AND CLIMATE

## LUAS WILAYAH KABUPATEN PANGANDARAN

Total Area of Pangandaran Regency

1.011,04 <sup>km<sup>2</sup></sup>  
sq.km

TERDIRI DARI  
There are

10

KECAMATAN  
subdistricts

32,17 <sup>km<sup>2</sup></sup>  
sq.km

KECAMATAN DENGAN  
LUAS TERKECIL

Subdistrict with the smallest area

SIDAMULIH

KALIPUCANG

136,78 <sup>km<sup>2</sup></sup>  
sq.km

KECAMATAN DENGAN  
LUAS TERBESAR

Subdistrict with the biggest area

Sumber/Source:

Berdasarkan Peraturan Menteri Dalam Negeri Nomor 66 Tahun 2011 Tanggal 28 Desember 2011/  
Based on Minister of Home Affairs Regulation Number 66 Year 2011, December 28, 2011





**PENJELASAN TEKNIS****TECHNICAL NOTES**

1. Letak astronomis adalah letak suatu tempat dilihat dari posisi garis lintang dan garis bujur. Garis lintang merupakan garis imajiner yang membentang horisontal melingkari bumi, sedangkan garis bujur merupakan garis imajiner yang melingkari bumi secara vertikal.
  2. Letak geografis adalah letak suatu daerah dilihat dari kenyataannya di bumi atau posisi daerah itu pada bola bumi dibandingkan dengan posisi daerah lain.
  3. Topografi adalah keadaan muka bumi pada suatu kawasan atau daerah.
    - a. Puncak adalah bagian paling atas gunung/pegunungan.
    - b. Lereng adalah bagian dari gunung/pegunungan/bukit yang letaknya di antara puncak sampai lembah.
    - c. Lembah adalah daerah rendah di antara dua gunung/pegunungan atau daerah yang mempunyai kedudukan lebih rendah dibandingkan daerah sekitarnya. Lembah di daerah pegunungan patahan disebut graben atau slenk, sedangkan lembah di daerah yang bergunung-gunung disebut lembah antar pegunungan.
  4. Pulau adalah sebidang tanah
1. *The astronomical location is the location of a place seen from the position of latitude and longitude. Latitude is an imaginary line that stretches horizontally around the earth while the longitude is an imaginary line that circles the earth vertically.*
  2. *Geographical location is the location of an area seen from reality on earth or the position of the area on the globe of the earth compared to the position of other regions.*
  3. *Topography is the state of the earth in a certain area or region.*
    - a. *Peak is the highest part of a mount/mountain.*
    - b. *Slope is part of the mount/mountain/hill which lies between the peak to the valley.*
    - c. *Valley is a low area between two mounts/mountains or area that have a position lower than the surrounding areas. Valley in mountainous area is often called syncline. Valley in a mountainous area is called graben fault or slenk, while the valley in the mountainous area is called the valley between the mountain.*
  4. *Island is a piece of land that is*

yang lebih kecil dari benua dan lebih besar dari karang, yang dikelilingi air. Kumpulan beberapa pulau disebut pulau-pulau atau kepulauan.

*smaller than a continent and bigger than a reef, which is surrounded by water. Collection of several islands called islands.*

<https://ciamiskab.bps.go.id>

**ULASAN**

Secara astronomis, Kabupaten Pangandaran terletak antara 108°30' - 108°40' Bujur Timur dan 7°40'20" - 7°50'20" Lintang Selatan.

Berdasarkan posisi geografisnya, Kabupaten Pangandaran memiliki batas-batas: Utara - Kabupaten Ciamis; Barat - Kabupaten Tasikmalaya; Selatan - Samudera Hindia; dan Timur - Kabupaten Cilacap.

Luas wilayah Kabupaten Pangandaran adalah 1.010,92 km<sup>2</sup> dibentuk berdasarkan Undang-Undang Nomor 21 Tahun 2012 tentang Pembentukan Kabupaten Pangandaran di Provinsi Jawa Barat. Berdasarkan perhitungan garis lurus, jarak Kabupaten Pangandaran dengan ibukota Provinsi Jawa Barat yakni Kota Bandung adalah 211 km. Kota yang paling dekat dengan Kabupaten Pangandaran adalah kota Banjar dengan jarak 84 km.

Secara administratif pemerintahan, wilayah Kabupaten Pangandaran terbagi menjadi 10 kecamatan, yaitu: Kecamatan Cimerak; Cijulang; Cigugur; Langkaplancar; Parigi; Sidamulih; Pangandaran; Kalipucang; Padaherang; dan Mangunjaya. Kecamatan terluas adalah Kecamatan Langkaplancar dengan luas wilayah 177,19 km<sup>2</sup>, sedangkan kecamatan dengan luas terkecil adalah Kecamatan Mangunjaya dengan luas wilayah 32,80 km<sup>2</sup>.

**DESCRIPTION**

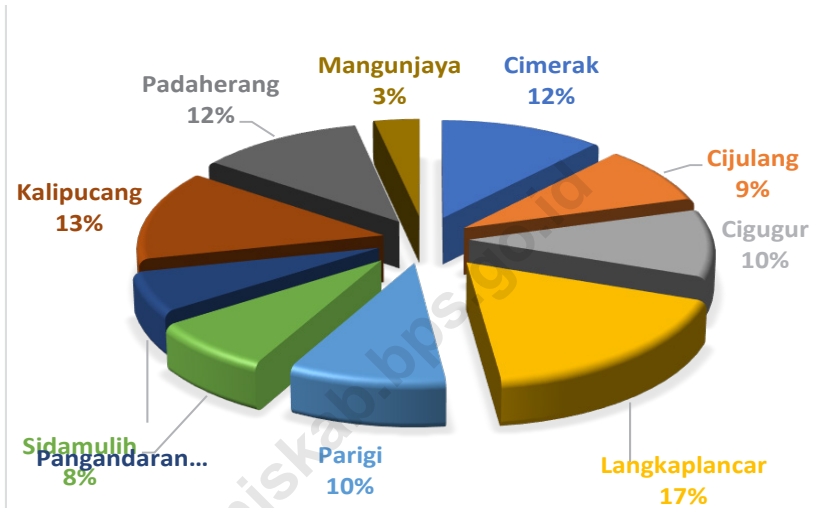
*Astronomically, Pangandaran Regency is located between 108°30' - 108°40' East Longitude and 7°40'20" - 7°50'20" South Latitude.*

*In terms of geographic position, Pangandaran Regency has boundaries as follows: North - Ciamis Regency; West - Tasikmalaya Regency; South - Hindia Ocean; and East - Cilacap Regency.*

*The total area of Pangandaran Regency is 1,010.92 km<sup>2</sup> based on Law Number 21 Year 2012 Regarding The Establishment of Pangandaran Regency in West Java Province. The distance between Pangandaran Regency and the capital of West Java Province, Bandung Municipality is 211 km. The region closest to Pangandaran Regency is Banjar Municipality with a distance of 84 km.*

*Administrative region of Pangandaran Regency is divided into 10 subdistricts, namely: Cimerak; Cijulang; Cigugur; Langkaplancar; Parigi; Sidamulih; Pangandaran; Kalipucang; Padaherang; and Mangunjaya. Langkaplancar Subdistrict is the largest subdistrict with an area of 177.19 km<sup>2</sup>, while Mangunjaya Subdistrict is the smallest subdistrict with an area of 32.80 km<sup>2</sup>.*

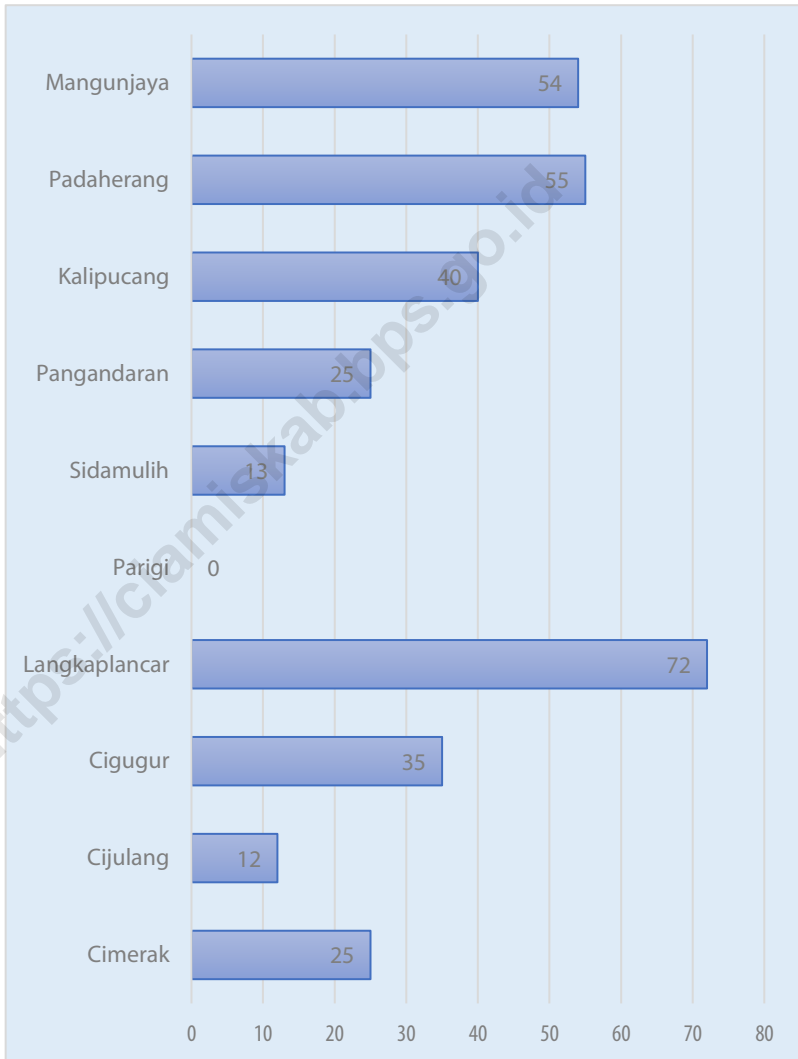
**Gambar 1.1** Luas Daerah menurut Kecamatan (%), 2022  
**Figures 1.1** Area of Subdistrict (%), 2022



Sumber/Source : Peraturan Bupati Nomor 34.A Tahun 2018 tentang Perubahan Rencana Pembangunan Jangka Menengah Daerah Tahun 2016-2021/ Regent Regulation Number 34.A of 2018 concerning Amendments to Regional Medium-Term Development Plans for 2016-2021

**Gambar**  
**Figures** 1.2

**Jarak dari Ibukota Kecamatan ke Ibukota Kabupaten di Kabupaten Pangandaran (km), 2022**  
**Distance between Subdistrict Capital and Regency Capital in Pangandaran Regency (km), 2022**



Sumber/Source: Kementerian Dalam Negeri/Ministry of Home Affairs

## 1.1 KEADAAN GEOGRAFI

### GEOGRAPHY CONDITION

**Tabel** 1.1.1 **Luas Daerah dan Jumlah Pulau Menurut Kecamatan di Kabupaten Pangandaran, 2022**  
**Table** 1.1.1 **Total Area and Number of Islands by Subdistrict in Pangandaran Regency, 2022**

Kecamatan <i>Subdistrict</i>	Ibukota Kecamatan <i>Capital of Subdistrict</i>	Luas <sup>1</sup> <i>Total Area</i> (km <sup>2</sup> /sq.km)
(1)	(2)	(3)
Cimerak	Cimerak	118,35
Cijulang	Cijulang	88,04
Cigugur	Cigugur	102,24
Langkaplancar	Langkaplancar	177,19
Parigi	Parigi	98,04
Sidamulih	Sidamulih	77,98
Pangandaran	Pangandaran	60,77
Kalipucang	Kalipucang	136,78
Padaherang	Padaherang	118,73
Mangunjaya	Mangunjaya	32,80
<b>Pangandaran</b>		<b>1 010,92</b>

Lanjutan Tabel/*Continued Table 1.1.1*

Kecamatan <i>Subdistrict</i>	Persentase terhadap Luas Kabupaten <i>Percentage to Regency Area</i>	Jumlah Pulau <i>Number of Islands</i>
(1)	(4)	(5)
Cimerak	11,71	...
Cijulang	8,71	...
Cigugur	10,11	...
Langkaplancar	17,53	...
Parigi	9,70	...
Sidamulih	7,71	...
Pangandaran	6,01	...
Kalpucang	13,53	...
Padaherang	11,74	...
Mangunjaya	3,24	...
<b>Pangandaran</b>	<b>100,00</b>	<b>7</b>

Catatan/*Note*: <sup>1</sup> Data Perbaikan/*Corrected Data*  
 Berdasarkan Keputusan Menteri Dalam Negeri Nomor 100.1.1-6177 Tahun 2022 tentang Pemberian dan Pemutakhiran Kode, Data Wilayah Administrasi Pemerintahan, dan Pulau, luas wilayah kabupaten pangandaran 1.128,154 km<sup>2</sup>/ *Based on the Decree of the Minister of Home Affairs Number 100.1.1-6177 of 2022 concerning the Granting and Updating of Codes, Data on Government Administration Areas and Islands, the total area of Pangandaran Regency is 1,128.154 km<sup>2</sup>*

Sumber/*Source*: Peraturan Bupati Nomor 34.A Tahun 2018 tentang Perubahan Rencana Pembangunan Jangka Menengah Daerah Tahun 2016-2021/ *Regent Regulation Number 34.A of 2018 concerning Amendments to Regional Medium-Term Development Plans for 2016-2021*



**Tabel** 1.1.2 **Tinggi Wilayah dan Jarak ke Ibukota Kabupaten Menurut Kecamatan di Kabupaten Pangandaran, 2022**  
**Table** *Altitude and Distance to the Capital of Regency by Subdistrict in Pangandaran Regency, 2022*

Kecamatan Subdistrict	Tinggi Wilayah (mdpl) Altitude (m a.s.l)	Jarak ke Ibukota Kabupaten Distance to the Capital of Regency
(1)	(2)	(3)
Cimerak	...	25
Cijulang	...	12
Cigugur	...	35
Langkaplancar	...	72
Parigi	...	0
Sidamulih	...	13
Pangandaran	...	25
Kalipucang	...	40
Padaherang	...	55
Mangunjaya	...	54
<b>Pangandaran</b>	<b>7</b>	

Sumber/Source: Kementerian Dalam Negeri/Ministry of Home Affairs

## 1.2 KEADAAN IKLIM CLIMATE CONDITION

**Tabel** 1.2.1 **Pengamatan Unsur Iklim Menurut Bulan di Stasiun Meteorologi Kertajati - Majalengka, 2022**  
**Table** 1.2.1 **Observation of Climate Elements By Months at Kertajati - Majalengka Meteorology Station, 2022**

Bulan Month	Suhu/Temperature (°C)			Kelembaban/Humidity (%)		
	Minimum	Rata-rata Average	Maksimum Maximum	Minimum	Rata-rata Average	Maksimum Maximum
(1)	(2)	(3)	(4)	(5)	(6)	(7)
Januari/January	22,9	27,2	34,2	51,0	85,8	98,0
Februari/February	22,6	26,6	33,8	64,0	88,9	99,0
Maret/March	22,8	27,3	35,0	56,0	88,7	99,0
April/April	23,3	27,7	34,9	60,0	87,2	98,0
Mei/May	22,8	27,9	35,8	52,0	85,3	99,0
Juni/June	21,9	26,9	33,7	47,0	83,5	98,0
Juli/July	19,8	27,5	34,4	46,0	80,0	98,0
Agustus/August	22,4	28,1	35,0	45,0	76,5	97,0
September/September	22,8	28,5	36,2	39,0	74,8	97,0
Oktober/October	22,8	27,4	35,6	45,0	82,0	98,0
November/November	22,9	27,3	35,0	53,0	85,0	98,0
Desember/December	22,6	26,9	35,0	52,0	85,0	99,0

Lanjutan Tabel/*Continued Table 1.2.1*

Bulan Month	Kecepatan Angin (m/det) Wind Velocity (m/sec)			Tekanan Udara/Atmospheric Pressure (mbar)		
	Minimum	Rata-rata Average	Maksimum Maximum	Minimum	Rata-rata Average	Maksimum Maximum
(1)	(8)	(9)	(10)	(11)	(12)	(13)
Januari/January	<i>Calm</i>	2,0	12,0	999,8	1004,7	1009,4
Februari/February	<i>Calm</i>	1,5	9,0	999,3	1003,8	1007,6
Maret/March	<i>Calm</i>	1,3	12,0	998,3	1003,4	1008,1
April/April	<i>Calm</i>	1,4	10,0	999,3	1003,9	1008,0
Mei/May	<i>Calm</i>	1,2	8,0	999,5	1004,0	1007,9
Juni/June	<i>Calm</i>	1,0	7,0	1000,7	1004,5	1007,4
Juli/July	<i>Calm</i>	1,4	9,0	1000,2	1004,2	1009,5
Agustus/August	<i>Calm</i>	2,1	12,0	1000,7	1004,5	1007,8
September/September	<i>Calm</i>	1,4	8,0	999,0	1005,1	1009,3
Oktober/October	<i>Calm</i>	1,3	13,0	999,8	1004,5	1008,4
November/November	<i>Calm</i>	1,0	9,0	998,6	1003,9	1008,4
Desember/December	<i>Calm</i>	1,4	10,0	997,7	1003,3	1008,5

Lanjutan Tabel/*Continued Table 1.2.1*

Bulan Month	Jumlah Curah Hujan Number of Precipitation (mm)	Jumlah Hari Hujan (hari) Number of Rainy Days (day)	Penyinaran Matahari Duration of Sunshine (%)
(1)	(14)	(15)	(16)
Januari/January	324,4	21	4,4
Februari/February	349,8	23	2,9
Maret/March	431,9	22	4,4
April/April	428,0	22	5,6
Mei/May	241,3	18	5,0
Juni/June	105,8	17	4,5
Juli/July	165,2	11	6,3
Agustus/August	22,3	2	6,8
September/September	37,3	6	6,0
Oktober/October	360,4	19	3,5
November/November	374,6	21	4,0
Desember/December	223,7	23	3,1

Catatan/Note: *Calm* adalah kecepatan angin mendekati nol/*Calm is wind velocity close to zero*  
Tidak tersedia stasiun pengamatan di Kabupaten Pangandaran/*Observation stations in Pangandaran Regency not available*

Sumber/Source: Badan Meteorologi, Klimatologi, dan Geofisika/Meteorological, Climatological, and Geophysical Agency



**BAB**  
Chapter

**02**

# PEMERINTAHAN

---

## GOVERNMENT

**93** DESA  
Villages



**44%**

**PNS LAKI-LAKI**

*Male Civil Servants*

**56%**

**PNS PEREMPUAN**

*Female Civil Servants*

## JUMLAH PEGAWAI NEGERI SIPIL KABUPATEN PANGANDARAN

*Number of Civil Servants*

**2022**

**3.600**

**ORANG**  
*Persons*





**PENJELASAN TEKNIS****TECHNICAL NOTES**

1. Untuk mendukung penyelenggaraan kegiatan statistik, BPS menetapkan kode dan nama wilayah kerja statistik. Penetapan dituangkan dalam Peraturan Kepala Badan Pusat Statistik Nomor 1 Tahun 2022 Tanggal 5 Februari 2022 tentang Perubahan Atas Peraturan Kepala Badan Pusat Statistik Nomor 3 Tahun 2019 tentang Kode dan Nama Wilayah Kerja Statistik Tahun 2019. Sampai dengan Desember 2022, wilayah kerja statistik di Kabupaten Pangandaran meliputi 10 kecamatan, dan 93 desa.
  2. Desa adalah kesatuan masyarakat hukum yang mewakili batas wilayah yang berwenang untuk mengatur dan mengurus urusan pemerintahan, kepentingan masyarakat setempat berdasarkan prakarsa masyarakat, hak asal usul dan/atau hak tradisional yang diakui dan dihormati dalam sistem Pemerintahan Negara Kesatuan Republik Indonesia (Undang-Undang Nomor 6 Tahun 2015 tentang Desa).
  3. Pegawai Negeri Sipil (PNS) adalah warga negara Republik Indonesia yang telah memenuhi syarat yang ditentukan, diangkat oleh pejabat yang berwenang dan disertai tugas dalam jabatan negeri, atau disertai tugas negara lainnya,
1. *In collecting statistical data, BPS-Statistics Indonesia has set codes and names of all regional level where data collection is undertaken. It was stipulated in Chief Statistician Regulation Number 1 Year 2022, February 5, 2022 as a revision of Chief Statistician Regulation Number 3 Year 2019 regarding Code and Name of Regional Level of Data Collection. Up to December 2022, the regions of statistical data collection has comprised 10 subdistricts, and 93 villages*
  2. *Village is the unity of the legal community who have territorial boundaries that are authorized to regulate and manage government affairs, the interest of local communities based on community initiatives, the origin and local customs that are acknowledged and respected within the unitary System of Government Republic of Indonesia (Law Number 6 Year 2015 regarding Village).*
  3. *Civil servants (PNS) is every citizen of the Republic of Indonesia which have been determined eligible, be appointed by the competent authority and assigned the task in a country office, or charge of any other country, and paid based on*



dan digaji berdasarkan peraturan perundang-undangan yang berlaku. PNS terdiri dari PNS pusat dan PNS daerah.

*legislation and regulations. PNS consists of the central and regional civil servants.*

4. Anggota Dewan Perwakilan Rakyat Daerah (DPRD) dipilih melalui pemilihan umum (pemilu) dan dilantik dalam masa jabatan lima tahun.
5. Instansi vertikal adalah lembaga pemerintah yang merupakan cabang dari kementerian pusat yang berada di wilayah administrasi sebagai kepanjangan tangan dari departemen pusat.

4. *Regional House of Representatives (DPRD) members are elected through a general election and appointed for a five-years membership.*
5. *Vertical agency is a government institution which is a branch of the central ministry located in the administrative area as an extension of the central department.*

**ULASAN****DESCRIPTION**

Secara administratif pada tahun 2022 Kabupaten Pangandaran terdiri dari 10 kecamatan dan 93 desa. Jumlah pemerintahan terendah di Kabupaten Pangandaran berdasarkan satuan lingkungan setempat terdiri dari 917 Rukun Warga (RW) dan 3.196 Rukun Tetangga (RT), dengan rasio RT terhadap RW sebesar 3,49.

Jumlah Pegawai Negeri Sipil (PNS) di lingkungan Pemerintah Kabupaten Pangandaran pada tahun 2022 sebanyak 3.600 orang. Dari jumlah tersebut, 1.587 orang adalah pegawai laki-laki dan 2.013 orang pegawai perempuan. Sebanyak 66 persen merupakan pegawai dengan lulusan S1.

Pemerintah Kabupaten Pangandaran menyusun Anggaran Pendapatan dan Belanja Daerah (APBD) sebagai bentuk perencanaan pembangunan daerah. Penyusunan anggaran pemerintah daerah harus ditata sedemikian rupa sehingga mampu meningkatkan kinerja penyelenggaraan daerah yang berorientasi pada optimalisasi pelayanan publik.

Realisasi penerimaan Kabupaten Pangandaran tahun 2022 adalah 1.484,15 milyar rupiah. Sementara itu, realisasi pengeluaran Kabupaten Pangandaran tahun 2022 sebesar 1.444,60 milyar rupiah.

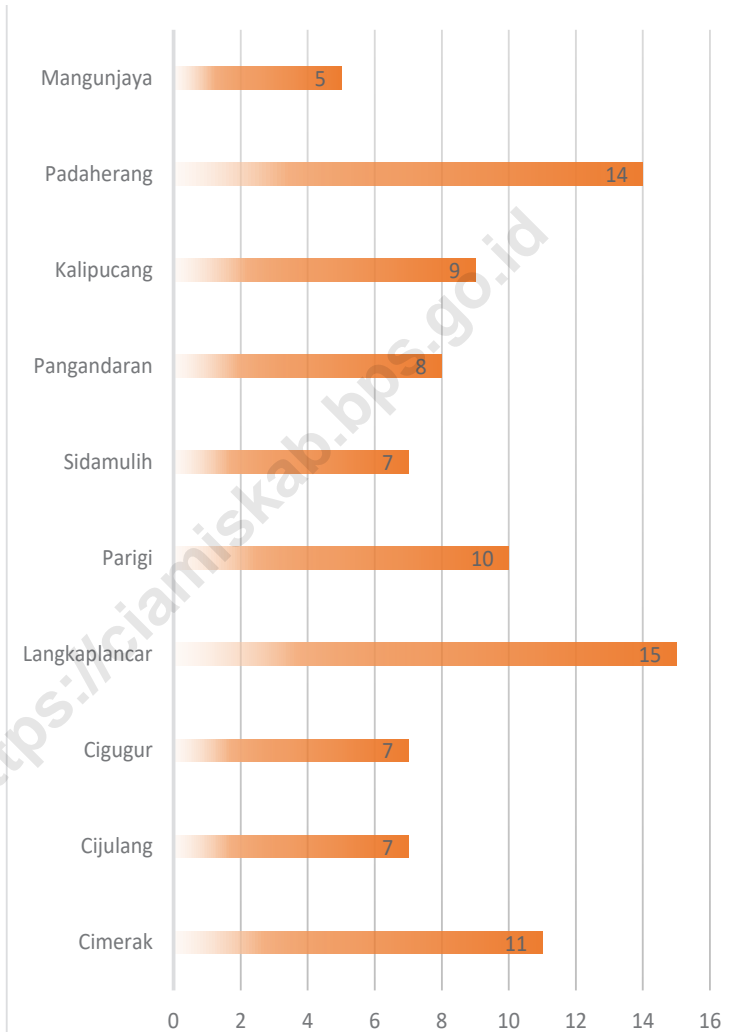
*Administratively in 2022 Pangandaran Regency consists of 10 subdistricts and 93 villages. The number of lowest government unit in Pangandaran Regency based on local environmental units consists of 917 neighborhood associations and 3,196 citizen associations, with 3.49 RT to RW ratio.*

*The number of civil servants in Pangandaran Regency government in 2022 is 3,600 people. It consists of 1,533 male employees and 1,587 female employees. About 66 percent of total employees are university graduates.*

*Pangandaran Regency Government has compiled the Regional Revenue and Expenditure Budget as a form of regional development planning. The preparation of the regional government budget must be arranged in such a way as to be able to improve the performance of regional administration which is oriented towards optimizing public services.*

*Actual Revenue in Pangandaran Regency in 2022 amounted to 1.484,15 billion rupiahs. Meanwhile, the actual expenditure in Pangandaran Regency in 2022 was 1.444,60 billion rupiahs.*

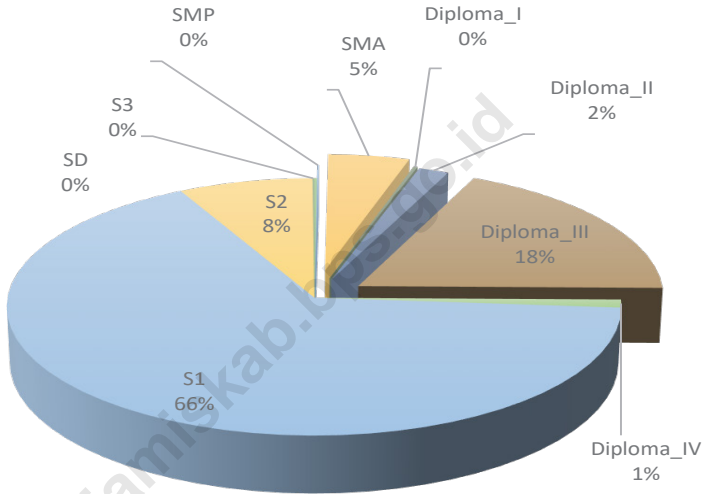
**Gambar 2.1** Jumlah Desa Menurut Kecamatan, 2022  
**Figures 2.1** Number of Villages by Subdistrict, 2022



Sumber/Source : Peraturan Kepala Badan Pusat Statistik Nomor 5 Tahun 2021 Tanggal 30 Desember 2021 tentang Perubahan Atas Peraturan Kepala Badan Pusat Statistik Nomor 1 Tahun 2021 tentang Kode dan Nama Wilayah Kerja Statistik Tahun 2021/Chief Statistician Regulation Number 5/2021, December 30 2021, as a revision of Chief Statistician Regulation Number 1 of 2021 on Code and Name of Regional Level of Data Collection.

**Gambar** 2.2  
**Figures**

**Persentase Pegawai Negeri Sipil Menurut Tingkat Pendidikan, 2022**  
**Percentage of Civil Servants by Level of Education, 2022**



Sumber/Source : Badan Kepegawaian Negara/ State Employment Agency

## 2.1 WILAYAH ADMINISTRATIF ADMINISTRATIVE AREA

**Tabel** 2.1.1 **Jumlah Desa<sup>1</sup>/Kelurahan Menurut Kecamatan di Kabupaten Pangandaran, 2018–2022**  
**Table** 2.1.1 **Number of Villages<sup>1</sup>/Kelurahan by Subdistrict in Pangandaran Regency, 2018–2022**

Kecamatan Subdistrict	2018	2019	2020	2021	2022
(1)	(2)	(3)	(4)	(5)	(6)
Cimerak	11	11	11	11	11
Cijulang	7	7	7	7	7
Cigugur	7	7	7	7	7
Langkaplancar	15	15	15	15	15
Parigi	10	10	10	10	10
Sidamulih	7	7	7	7	7
Pangandaran	8	8	8	8	8
Kalipucang	9	9	9	9	9
Padaherang	14	14	14	14	14
Mangunjaya	5	5	5	5	5
<b>Pangandaran</b>	<b>93</b>	<b>93</b>	<b>93</b>	<b>93</b>	<b>93</b>

Catatan/Note: <sup>1</sup>Termasuk Unit Permukiman Transmigrasi (UPT)/Include Transmigration Settlement Unit  
Sumber/Source: Peraturan Kepala Badan Pusat Statistik Nomor 5 Tahun 2021 Tanggal 30 Desember 2021 tentang Perubahan Atas Peraturan Kepala Badan Pusat Statistik Nomor 1 Tahun 2021 tentang Kode dan Nama Wilayah Kerja Statistik Tahun 2021/Chief Statistician Regulation Number 5/2021, December 30 2021, as a revision of Chief Statistician Regulation Number 1 of 2021 on Code and Name of Regional Level of Data Collection.

**Tabel**  
**Table** 2.1.2

**Jumlah Desa Menurut Kecamatan dan Evaluasi  
Perkembangan Desa di Kabupaten Pangandaran, 2021**  
**Number of Villages by Subdistrict and Village Development  
Evaluation in Pangandaran Regency, 2021**

Kecamatan Subdistrict	Cepat Berkembang Fast Developing	Berkembang Developing	Kurang Berkembang Less Developed	Jumlah Total
(1)	(2)	(3)	(4)	(5)
Cimerak	6	5	-	11
Cijulang	6	-	1	7
Cigugur	5	2	-	7
Langkaplancar	10	3	2	15
Parigi	8	1	1	10
Sidamulih	6	-	1	7
Pangandaran	7	1	-	8
Kalipucang	8	-	1	9
Padaherang	10	3	1	14
Mangunjaya	3	2	-	5
<b>Pangandaran</b>	<b>69</b>	<b>17</b>	<b>7</b>	<b>93</b>

Sumber/Source: Dinas Sosial, Pemberdayaan Masyarakat dan Desa Kabupaten Pangandaran/ Social, Community and Village Empowerment Agency Pangandaran Regency

**Tabel 2.1.3** Jumlah Rukun Warga (RW), Rukun Tetangga (RT), dan Rasio RT terhadap RW Menurut Kecamatan di Kabupaten Pangandaran, 2021  
*Number of Citizens Association, Neighbourhood Association, and The Ratio by Subdistrict in Pangandaran Regency, 2021*

Kecamatan Subdistrict	Rukun Warga (RW) Citizens Association	Rukun Tetangga (RT) Neighbourhood Association	Ratio RT terhadap RW Ratio
(1)	(2)	(3)	(4)
Cimerak	99	357	3,61
Cijulang	90	252	2,80
Cigugur	64	200	3,13
Langkaplancar	115	414	3,60
Parigi	122	399	3,27
Sidamulih	68	263	3,87
Pangandaran	90	344	3,82
Kalipucang	80	291	3,64
Padaherang	142	443	3,12
Mangunjaya	47	233	4,96
<b>Pangandaran</b>	<b>917</b>	<b>3 196</b>	<b>3,49</b>

Sumber/Source: Dinas Sosial, Pemberdayaan Masyarakat dan Desa Kabupaten Pangandaran/ Social, Community and Village Empowerment Agency Pangandaran Regency

## 2.2 DEWAN PERWAKILAN RAKYAT DAERAH REGIONAL HOUSE OF REPRESENTATIVE

**Tabel** 2.2.1 **Jumlah Anggota Dewan Perwakilan Rakyat Daerah Menurut Partai Politik dan Jenis Kelamin di Kabupaten Pangandaran, 2022**  
*Number of Regional House of Representatives's Members by Political Parties and Sex in Pangandaran Regency, 2022*

Partai Politik <i>Political Parties</i>	Laki-laki <i>Male</i>	Perempuan <i>Female</i>	Jumlah <i>Total</i>
(1)	(2)	(3)	(4)
PDIP	10	5	15
Partai Keadilan Sejahtera	3	-	3
Partai Gerakan Indonesia Raya	2	1	3
Partai Persatuan Indonesia	1	-	1
Partai Amanat Nasional	3	2	5
Partai Persatuan Pembangunan	3	-	3
Partai Golongan Karya	3	2	5
Partai Kebangkitan Bangsa	5	-	5
<b>Pangandaran</b>	<b>30</b>	<b>10</b>	<b>40</b>

Sumber/Source: Sekretariat DPRD Kabupaten Pangandaran/ *Secretariat of The Regional People's Representative Council of Pangandaran Regency*



**Tabel**  
**Table 2.2.2****Komposisi Keanggotaan Dewan Perwakilan Rakyat  
Daerah Kabupaten Pangandaran Hasil Pemilu, 2009-  
2019**  
*Composition of Regional House of Representatives's  
Members of Ciamis Regency Election Results, 2009-2019*

Partai Politik <i>Political Parties</i>	2009		2014		2019	
	Laki-laki <i>Male</i>	Perempuan <i>Female</i>	Laki-laki <i>Male</i>	Perempuan <i>Female</i>	Laki-laki <i>Male</i>	Perempuan <i>Female</i>
(1)	(2)	(3)	(4)	(5)	(6)	(7)
PDIP	...	...	6	2	10	5
Partai Keadilan Sejahtera	...	...	3	-	3	-
Partai Gerakan Indonesia Raya	...	...	1	-	2	1
Partai Demokrat	...	...	2	-	-	-
Amanat Nasional Plus	...	...	5	2	3	2
Partai Persatuan Pembangunan	...	...	3	-	3	-
Partai Golongan Karya	...	...	4	1	3	2
Partai Kebangkitan Bangsa	...	...	4	-	5	-
Partai Nasional Demokrasi	...	...	2	-	-	-
Partai Perindo	...	...	0	-	1	-
<b>Pangandaran</b>	...	...	<b>30</b>	<b>5</b>	<b>30</b>	<b>10</b>

Sumber/Source: Sekretariat DPRD Kabupaten Pangandaran/ *Secretariat of The Regional People's Representative Council of Pangandaran Regency*

**Tabel**  
**Table** 2.2.3

**Jumlah Anggota DPRD Kabupaten Pangandaran  
Menurut Tingkat Pendidikan, 1999-2019**  
**Number of Regional House of Representatives's Members of  
Ciamis Regency by Level of Education, 2009-2019**

<b>Tingkat Pendidikan Level Of Education</b>	<b>1999</b>	<b>2004</b>	<b>2009</b>	<b>2014</b>	<b>2019</b>
(1)	(2)	(3)	(4)	(5)	(6)
1. Sekolah Dasar <i>Elementary School</i>	...	...	...	-	-
2. Sekolah Lanjutan Pertama <i>First Secondary School</i>	...	...	...	-	-
3. Sekolah Lanjutan Atas <i>High School</i>	...	...	...	18	8
4. Diploma <i>Diploma</i>	...	...	...	-	2
5. D4/ Sarjana <i>Undergraduate Degree</i>	...	...	...	13	24
6. S2 <i>Master Degree</i>	...	...	...	4	6
<b>Pangandaran</b>	...	...	...	<b>35</b>	<b>40</b>

Sumber/Source: Sekretariat DPRD Kabupaten Pangandaran/ *Secretariat of The Regional People's Representative Council of Pangandaran Regency*

**Tabel**  
**Table 2.2.4****Banyaknya Keputusan DPRD dan Pemerintah Daerah Kabupaten Ciamis Menurut Jenis Keputusan, 2018-2022**  
**Number of Decision Made by The Regional House of Representatives and Local Government by Type of Decision in Ciamis Regency, 2018-2022**

Partai Politik Political Parties	Tahun Year				
	2018	2019	2020	2021	2022
(1)	(2)	(3)	(4)	(5)	(6)
1. Peraturan Daerah Local Regulation	15	15	7	15	12
2. Keputusan DPRD The Regional Assembly Decision	41	32	42	38	41
3. Keputusan Pimpinan DPRD Head of The Regional Assembly Decision	27	11	6	3	5
4. Keputusan Bupati Regent Decision	-	-	-	-	-
5. Peraturan DPRD The Regional Assembly Regulation	1	1	2	-	-
6. Keputusan Bupati Regent Regulation	-	-	-	-	-
<b>Pangandaran</b>	<b>84</b>	<b>59</b>	<b>57</b>	<b>56</b>	<b>58</b>

Sumber/Source: Sekretariat DPRD Kabupaten Pangandaran/ Secretariat of The Regional People's Representative Council of Pangandaran Regency

## 2.3 SUMBER DAYA MANUSIA HUMAN RESOURCES

**Tabel 2.3.1** Jumlah Pegawai Negeri Sipil Menurut Jabatan dan Jenis Kelamin di Kabupaten Pangandaran, Desember 2021 dan Desember 2022  
*Number of Civil Servants by Occupation and Sex in Pangandaran Regency, December 2021 dan December 2022*

Jabatan <i>Occupation</i>	2021		Jumlah <i>Total</i>
	Laki-laki <i>Male</i>	Perempuan <i>Female</i>	
(1)	(2)	(3)	(4)
Jabatan Pimpinan Tinggi Utama <i>Senior Executives</i>	-	-	-
Jabatan Pimpinan Tinggi Madya <i>Middle Executives</i>	-	-	-
Jabatan Pimpinan Tinggi Pratama <i>Junior Executives</i>	26	-	26
Administrator/ <i>Administrator</i>	88	16	104
Pengawas/ <i>Supervisor</i>	173	92	265
Eselon V/5th Echelon	-	-	-
Jabatan Fungsional Dosen <i>Certain Functional Position for Lecturer</i>	-	-	-
Jabatan Fungsional Guru <i>Certain Functional Position for Teacher</i>	617	868	1 485
Jabatan Fungsional Medis <i>Certain Functional Position for Medical Field</i>	128	310	438
Jabatan Fungsional Teknis <i>Certain Functional Position for Technical Field</i>	60	29	89
Jabatan Fungsional Umum/Pelaksana <i>General Functional Position</i>	442	459	901
<b>Jumlah/Total</b>	<b>1 534</b>	<b>1 774</b>	<b>3 308</b>

Lanjutan Tabel/Continued Table 2.3.1

Jabatan Occupation	2022		Jumlah Total
	Laki-laki Male	Perempuan Female	
(1)	(5)	(6)	(7)
Jabatan Pimpinan Tinggi Utama <i>Senior Executives</i>	-	-	-
Jabatan Pimpinan Tinggi Madya <i>Middle Executives</i>	-	-	-
Jabatan Pimpinan Tinggi Pratama <i>Junior Executives</i>	31	1	32
Administrator/Administrator	97	27	124
Pengawas/Supervisor	90	45	135
Eselon V/5th Echelon	-	-	-
Jabatan Fungsional Dosen <i>Certain Functional Position for Lecturer</i>	-	-	-
Jabatan Fungsional Guru <i>Certain Functional Position for Teacher</i>	580	859	1 439
Jabatan Fungsional Medis <i>Certain Functional Position for Medical Field</i>	137	330	467
Jabatan Fungsional Teknis <i>Certain Functional Position for Technical Field</i>	121	73	194
Jabatan Fungsional Umum/Pelaksana <i>General Functional Position</i>	531	678	1 209
<b>Jumlah/Total</b>	<b>1 587</b>	<b>2 013</b>	<b>3 600</b>

Sumber/Source: Badan Kepegawaian Negara/ State Employment Agency

**Tabel**  
**Table** 2.3.2

**Jumlah Pegawai Negeri Sipil Menurut Tingkat Pendidikan dan Jenis Kelamin di Kabupaten Pangandaran, Desember 2021 dan Desember 2022**  
**Number of Civil Servants by Educational Level and Sex in Pangandaran Regency, Desember 2021 dan Desember 2022**

Tingkat Pendidikan <i>Educational Level</i>	2021		
	Laki-laki <i>Male</i>	Perempuan <i>Female</i>	Jumlah <i>Total</i>
(1)	(2)	(3)	(4)
Sekolah Dasar (SD) <i>Primary School</i>	5	-	5
Sekolah Menengah Pertama (SMP) <i>Junior High School</i>	4	1	5
Sekolah Menengah Atas (SMA) <i>Senior High School</i>	154	65	219
Diploma I/Akta I <i>Diploma I/Akta I</i>	-	11	11
Diploma II/Akta II <i>Diploma II/Akta II</i>	49	44	93
Diploma III/Akta III <i>Diploma III/Akta III</i>	106	305	411
Diploma IV/Akta IV <i>Diploma IV/Akta IV</i>	15	6	21
S1/Sarjana <i>University Graduates</i>	1 029	1 261	2 290
S2/Pasca Sarjana <i>Graduate</i>	168	81	249
S3/Doktor/Ph.D <i>Post Graduate</i>	4	-	4
<b>Jumlah/Total</b>	<b>1 534</b>	<b>1 774</b>	<b>3 308</b>

Lanjutan Tabel/*Continued Table 2.3.2*

Tingkat Pendidikan <i>Educational Level</i>	2022		
	Laki-laki <i>Male</i>	Perempuan <i>Female</i>	Jumlah <i>Total</i>
(1)	(2)	(3)	(4)
Sekolah Dasar (SD) <i>Primary School</i>	5	-	5
Sekolah Menengah Pertama (SMP) <i>Junior High School</i>	2	1	3
Sekolah Menengah Atas (SMA) <i>Senior High School</i>	125	42	167
Diploma I/Akta I <i>Diploma I/Akta I</i>	-	8	8
Diploma II/Akta II <i>Diploma II/Akta II</i>	36	26	62
Diploma III/Akta III <i>Diploma III/Akta III</i>	168	495	663
Diploma IV/Akta IV <i>Diploma IV/Akta IV</i>	19	17	36
S1/Sarjana <i>University Graduates</i>	1 050	1 330	2 380
S2/Pasca Sarjana <i>Graduate</i>	178	94	272
S3/Doktor/Ph.D <i>Post Graduate</i>	4	-	4
<b>Jumlah/Total</b>	<b>1 587</b>	<b>2 013</b>	<b>3 600</b>

Sumber/Source: Badan Kepegawaian Negara/ *State Employment Agency*

**Tabel**  
**Table** 2.3.3

**Jumlah Pegawai Negeri Sipil Menurut Tingkat  
Kepangkatan dan Jenis Kelamin di Kabupaten  
Pangandaran, Desember 2021 dan Desember 2022**  
**Number of Civil Servants by Hierarchy and Sex in  
Pangandaran Regency, Desember 2021 dan Desember  
2022**

Pangkat/Golongan/Ruang Hierarchy	2021		
	Laki-laki Male	Perempuan Female	Jumlah Total
(1)	(2)	(3)	(4)
<b>Golongan I/Range I</b>	4	1	5
1. I/A (Juru Muda/Junior Clerk)	-	-	-
2. I/B (Juru Muda Tingkat I/First Class Junior Clerk)	-	-	-
3. I/C (Juru/Clerk)	-	-	-
4. I/D (Juru Tingkat I/First Class Clerk)	4	1	5
<b>Golongan II/Range II</b>	169	227	396
5. II/A (Pengatur Muda/Junior Supervisor)	6	2	8
6. II/B (Pengatur Muda Tingkat I/First Class Junior Supervisor)	34	22	56
7. II/C (Pengatur/Supervisor)	71	114	185
8. II/D (Pengatur Tingkat I/First Class Supervisor)	58	89	147
<b>Golongan III/Range III</b>	805	964	1 769
9. III/A (Penata Muda/Junior Superintendent)	265	357	622
10. III/B (Penata Muda Tingkat I /First Class Junior Superintendent)	151	144	295
11. III/C (Penata /Superintendent)	227	287	514
12. III/D (Penata Tingkat I /First Class Superintendent)	162	176	338
<b>Golongan IV/Range IV</b>	556	582	1 138
13. IV/A (Pembina/Administrator)	223	169	392
14. IV/B (Pembina Tingkat I/First Class Administrator)	292	397	689
15. IV/C (Pembina Utama Muda/Junior Administrator)	39	16	55
16. IV/D (Pembina Utama Madya/Middle Administrator)	2	-	2
17. IV/E (Pembina Utama/Senior Administrator)	-	-	-
<b>Jumlah/Total</b>	<b>1 534</b>	<b>1 774</b>	<b>3 308</b>



Lanjutan Tabel/*Continued Table 2.3.3*

Pangkat/Golongan/Ruang <i>Hierarchy</i>	2022		
	Laki-laki <i>Male</i>	Perempuan <i>Female</i>	Jumlah <i>Total</i>
(1)	(5)	(6)	(7)
<b>Golongan I/Range I</b>	4	1	5
1. I/A (Juru Muda/ <i>Junior Clerk</i> )	-	-	-
2. I/B (Juru Muda Tingkat I/ <i>First Class Junior Clerk</i> )	-	-	-
3. I/C (Juru/ <i>Clerk</i> )	-	-	-
4. I/D (Juru Tingkat I/ <i>First Class Clerk</i> )	4	1	5
<b>Golongan II/Range II</b>	212	375	587
5. II/A (Pengatur Muda/ <i>Junior Supervisor</i> )	5	1	6
6. II/B (Pengatur Muda Tingkat I/ <i>First Class Junior Supervisor</i> )	15	10	25
7. II/C (Pengatur/ <i>Supervisor</i> )	115	258	373
8. II/D (Pengatur Tingkat I/ <i>First Class Supervisor</i> )	77	106	183
<b>Golongan III/Range III</b>	907	1 123	2 030
9. III/A (Penata Muda/ <i>Junior Superintendent</i> )	394	487	881
10. III/B (Penata Muda Tingkat I/ <i>First Class Junior Superintendent</i> )	134	161	295
11. III/C (Penata/ <i>Superintendent</i> )	166	199	365
12. III/D (Penata Tingkat I/ <i>First Class Superintendent</i> )	213	276	489
<b>Golongan IV/Range IV</b>	464	514	978
13. IV/A (Pembina/ <i>Administrator</i> )	173	164	337
14. IV/B (Pembina Tingkat I/ <i>First Class Administrator</i> )	249	333	582
15. IV/C (Pembina Utama Muda/ <i>Junior Administrator</i> )	40	17	57
16. IV/D (Pembina Utama Madya/ <i>Middle Administrator</i> )	2	-	2
17. IV/E (Pembina Utama/ <i>Senior Administrator</i> )	-	-	-
<b>Jumlah/Total</b>	<b>1 587</b>	<b>2 013</b>	<b>3 600</b>

Sumber/*Source*: Badan Kepegawaian Negara/*State Employment Agency*

**Tabel**  
**Table** 2.3.4

**Jumlah Pegawai Negeri Sipil Daerah yang Berdinas di  
Kecamatan Menurut Jenis Kelamin, 2021 - 2022**  
*Number of Regional Civil Servants Serving in Subdistricts by  
Sex, 2021 - 2022*

Kecamatan Subdistrict	2021		
	Laki-laki Male	Perempuan Female	Jumlah Total
(1)	(2)	(3)	(4)
Cimerak	2	3	5
Cijulang	5	2	7
Cigugur	5	2	7
Langkaplancar	5	2	7
Parigi	8	-	8
Sidamulih	5	4	9
Pangandaran	8	-	8
Kalipucang	8	3	11
Padaherang	4	3	7
Mangunjaya	9	3	12
<b>Pangandaran</b>	<b>59</b>	<b>22</b>	<b>81</b>

Lanjutan Tabel/*Continued Table 2.3.4*

Kecamatan <i>Subdistrict</i>	2022		
	Laki-laki <i>Male</i>	Perempuan <i>Female</i>	Jumlah <i>Total</i>
(1)	(2)	(3)	(4)
Cimerak	4	1	5
Cijulang	4	4	8
Cigugur	8	3	11
Langkaplancar	5	1	6
Parigi	7	0	7
Sidamulih	7	3	10
Pangandaran	8	1	9
Kalipucang	6	3	9
Padaherang	10	2	12
Mangunjaya	7	3	10
<b>Pangandaran</b>	<b>66</b>	<b>21</b>	<b>87</b>

Sumber/*Source*: Badan Kepegawaian dan Pengembangan Sumber Daya Manusia Kabupaten Pangandaran/*Departement of Employment and Human Resources Development Pangandaran Regency*

**Tabel**  
**Table** 2.3.5

**Jumlah Pegawai Negeri Sipil Menurut Dinas/  
Instansi Pemerintah dan Jenis Kelamin di Kabupaten  
Pangandaran, 2021 - 2022**  
*Number of Civil Servants by Government Offices/Agencies  
and Sex in Pangandaran Regency, 2021 - 2022*

Dinas/Instansi Pemerintah Government Offices/Agencies	2021		
	Laki-laki Male	Perempuan Female	Jumlah Total
(1)	(2)	(3)	(4)
Sekretariat Daerah	72	11	83
Sekretariat DPRD	14	8	22
Inspektorat	22	10	32
Dinas Kelautan, Perikanan dan Ketahanan Pangan	16	5	21
Dinas Pengendalian Penduduk, Keluarga Berencana, Pemberdayaan Perempuan dan Perlindungan Anak	9	6	15
Dinas Penanaman Modal, Perizinan Terpadu Satu Pintu	8	6	14
Dinas Koperasi Usaha Kecil dan Menengah Perdagangan dan Perindustrian Kabupaten Pangandaran	9	6	15
Dinas Pariwisata dan Kebudayaan	25	8	33
Dinas Sosial, Pemberdayaan Masyarakat dan Desa	10	4	14
Dinas Kesehatan	207	422	629
Dinas Pendidikan, Pemuda dan Olahraga	848	1 162	2010
Dinas Pekerjaan Umum, Tata Ruang, Perumahan Rakyat dan Kawasan Permukiman	41	6	47
Dinas Perhubungan	14	4	18
Dinas Pemadam Kebakaran dan Penanggulangan Bencana	10	1	11
Dinas Pertanian	20	27	47
Dinas Lingkungan Hidup dan Kebersihan	24	11	35
Dinas Kependudukan dan Pencatatan Sipil	12	4	16
Dinas Komunikasi, Informatika, Persandian dan Statistik	14	4	18
Dinas Tenaga Kerja, Perindustrian dan Transmigrasi	7	5	12
Dinas Perpustakaan dan Kearsipan	10	2	12
Badan Pengelolaan Keuangan Daerah	26	13	39
Badan Perencanaan Pembangunan Daerah	16	11	27
Badan Kepegawaian dan Pengembangan Sumber Daya Manusia	19	9	28
Badan Kesatuan Bangsa	10	3	13
Satuan Polisi Pamong Praja	10	4	14
Kecamatan	60	21	81
<b>Jumlah/Total</b>	<b>1 533</b>	<b>1 773</b>	<b>3 306</b>

Sumber/Source: Badan Kepegawaian dan Pengembangan Sumber Daya Manusia Kabupaten Pangandaran/Departement of Employment and Human Resources Development Pangandaran Regency

Lanjutan Tabel/Continued Table 2.3.5

Dinas/Instansi Pemerintah Government Offices/Agencies	2022		
	Laki-laki Male	Perempuan Female	Jumlah Total
(1)	(2)	(3)	(4)
Sekretariat Daerah	78	20	98
Sekretariat DPRD	17	9	26
Inspektorat	26	12	38
Dinas Kelautan, Perikanan dan Ketahanan Pangan	27	10	37
Dinas Pengendalian Penduduk, Keluarga Berencana, Pemberdayaan Perempuan dan Perlindungan Anak	13	7	20
Dinas Penanaman Modal, Perizinan Terpadu Satu Pintu	6	5	11
Dinas Koperasi Usaha Kecil dan Menengah Perdagangan dan Perindustrian Kabupaten Pangandaran	11	11	22
Dinas Pariwisata dan Kebudayaan	25	12	37
Dinas Sosial, Pemberdayaan Masyarakat dan Desa	12	7	19
Dinas Kesehatan	293	715	1008
Dinas Pendidikan, Pemuda dan Olahraga	737	1 056	1793
Dinas Pekerjaan Umum, Tata Ruang, Perumahan Rakyat dan Kawasan Permukiman	53	11	64
Dinas Perhubungan	13	4	17
Dinas Pemadam Kebakaran dan Penanggulangan Bencana	14	3	17
Dinas Pertanian	22	28	50
Dinas Lingkungan Hidup dan Kebersihan	24	12	36
Dinas Kependudukan dan Pencatatan Sipil	11	5	16
Dinas Komunikasi, Informatika, Persandian dan Statistik	19	4	23
Dinas Tenaga Kerja, Perindustrian dan Transmigrasi	6	4	10
Dinas Perpustakaan dan Kearsipan	13	5	18
Badan Pendapatan Daerah	16	2	18
Badan Pengelolaan Keuangan Daerah	15	11	26
Badan Perencanaan Pembangunan Daerah	25	15	40
Badan Kepegawaian dan Pengembangan Sumber Daya Manusia	18	10	28
Badan Kesatuan Bangsa	11	7	18
Satuan Polisi Pamong Praja	16	2	18
Kecamatan	66	21	87
<b>Jumlah/Total</b>	<b>1 587</b>	<b>2 008</b>	<b>3 595</b>

Sumber/Source: Badan Kepegawaian dan Pengembangan Sumber Daya Manusia Kabupaten Pangandaran/Departement of Employment and Human Resources Development Pangandaran Regency

## 2.4 KEUANGAN PEMERINTAH GOVERNMENT FINANCE

**Tabel 2.4.1** Realisasi Pendapatan Pemerintah Kabupaten Pangandaran Menurut Jenis Pendapatan (ribu rupiah), 2019–2022  
*Actual Pangandaran Regency Government Revenues by Kind of Revenues (thousand rupiahs), 2019–2022*

Jenis Pendapatan/ <i>Kind of Revenues</i>	2019	2020
(1)	(2)	(3)
<b>1. Pendapatan Asli Daerah (PAD)/<i>Regional Revenue</i></b>	...	105 145 698,86
1.1 Pajak Daerah/ <i>Regional Tax</i>	...	47 132 600,97
1.2 Retribusi Daerah/ <i>Regional Retribution</i>	...	30 221 440,57
1.3 Hasil Perusahaan Milik Daerah dan Pengelolaan Kekayaan Daerah yang Dipisahkan/ <i>Regional-Owned Company Revenue and Separated Management of Regional Wealth</i>	...	103 864,45
1.4 Lain-lain PAD yang Sah/ <i>Other Regional Revenue</i>	...	27 687 792,88
<b>2. Dana Perimbangan/<i>Balance Funds</i></b>	...	749 516 240,32
2.1 Bagi Hasil Pajak/ <i>Tax Sharing Revenue</i>	...	72 664 612,99
2.2 Bagi Hasil Bukan Pajak/Sumber Daya Alam/ <i>Non-Tax Sharing Revenue/Natural Resources</i>	...	
2.3 Dana Alokasi Umum/ <i>General Allocation Fund</i>	...	508 879 144,00
2.4 Dana Alokasi Khusus/ <i>Special Allocation Fund</i>	...	167 972 483,32
<b>3. Lain-lain Pendapatan yang Sah/<i>Other Revenue</i></b>	...	717 554 618,40
3.1 Pendapatan Hibah/ <i>Grant</i>	...	-
3.2 Dana Darurat/ <i>Emergency Fund</i>	...	-
3.3 Dana Bagi Hasil Pajak dari Provinsi dan Pemerintah Daerah Lainnya/ <i>Tax Sharing Revenue from Provincial and Other Regional Governments</i>	...	44 930 090,45
3.4 Dana Penyesuaian dan Otonomi Daerah/ <i>Regional Adjustment and Autonomy Fund</i>	...	-
3.5 Bantuan Keuangan dari Provinsi atau Pemerintah Daerah Lainnya/ <i>Financial Assistance from Provincial or Other Regional Governments</i>	...	467 335 624,59
3.6 Lainnya/ <i>Others</i>	...	205 288 903,36
<b>Jumlah/<i>Total</i></b>	...	<b>1 572 216 557,57</b>

Lanjutan Tabel/*Continued Table 2.4.1*

<b>Jenis Pendapatan/Kind of Revenues</b>	<b>2021</b>	<b>2022</b>
(1)	(4)	(5)
<b>1. Pendapatan Asli Daerah (PAD)/Regional Revenue</b>	...	256 850 281,35
1.1 Pajak Daerah/ <i>Regional Tax</i>	...	75 365 829,37
1.2 Retribusi Daerah/ <i>Regional Retribution</i>	...	38 742 502,21
1.3 Hasil Perusahaan Milik Daerah dan Pengelolaan Kekayaan Daerah yang Dipisahkan/ <i>Regional-Owned Company Revenue and Separated Management of Regional Wealth</i>	...	996 924,55
1.4 Lain-lain PAD yang Sah/ <i>Other Regional Revenue</i>	...	141 745 025,22
<b>2. Dana Perimbangan/Balance Funds</b>	...	...
2.1 Bagi Hasil Pajak/ <i>Tax Sharing Revenue</i>	...	...
2.2 Bagi Hasil Bukan Pajak/Sumber Daya Alam/ <i>Non-Tax Sharing Revenue/Natural Resources</i>	...	...
2.3 Dana Alokasi Umum/ <i>General Allocation Fund</i>	...	...
2.4 Dana Alokasi Khusus/ <i>Special Allocation Fund</i>	...	...
<b>3. Lain-lain Pendapatan yang Sah/Other Revenue</b>	...	1 227 298 317,17
3.1 Pendapatan Hibah/ <i>Grant</i>	...	...
3.2 Dana Darurat/ <i>Emergency Fund</i>	...	...
3.3 Dana Bagi Hasil Pajak dari Provinsi dan Pemerintah Daerah Lainnya/ <i>Tax Sharing Revenue from Provincial and Other Regional Governments</i>	...	...
3.4 Dana Penyesuaian dan Otonomi Daerah/ <i>Regional Adjustment and Autonomy Fund</i>	...	...
3.5 Bantuan Keuangan dari Provinsi atau Pemerintah Daerah Lainnya/ <i>Financial Assistance from Provincial or Other Regional Governments</i>	...	1 227 298 317,17
3.6 Lainnya/ <i>Others</i>	...	...
<b>Jumlah/Total</b>	<b>...</b>	<b>1 484 148 598,52</b>

Sumber/*Source*: Badan Pengelolaan Keuangan Daerah Kabupaten Pangandaran/*Departement of Regional Financial Management Pangandaran Regency*

**Tabel**  
**Table 2.4.2****Realisasi Belanja Pemerintah Kabupaten Pangandaran  
Menurut Jenis Belanja (ribu rupiah), 2018–2021  
Actual Pangandaran Regency Government Expenditures by  
Kind of Expenditures (thousand rupiahs), 2018–2021**

Jenis Belanja <i>Kind of Expenditures</i>	2019	2020
(1)	(2)	(3)
<b>1. Belanja Tidak Langsung/<i>Indirect Expenditures</i></b>	...	636 520 930,03
1.1 Belanja Pegawai/ <i>Personnel Expenditures</i>	...	396 449 331,70
1.2 Belanja Bunga/ <i>Interest Expenditures</i>	...	8 332 500,00
1.3 Belanja Subsidi/ <i>Subsidies Expenditures</i>	...	670 953,73
1.4 Belanja Hibah/ <i>Grant Expenditures</i>	...	53 894 015,60
1.5 Belanja Bantuan Sosial/ <i>Social Aid Expenditures</i>	...	18 568 000,00
1.6 Belanja Bagi Hasil/ <i>Sharing Fund Expenditure</i>	...	2 055 357,18
1.7 Belanja Bantuan Keuangan/ <i>Financial Aids Expenditures</i>	...	151 095 153,83
1.8 Belanja Tidak Terduga/ <i>Unpredicted Expenditures</i>	...	5 455 618,00
<b>2. Belanja Langsung/<i>Direct Expenditures</i></b>	...	910 848 892,61
2.1 Belanja Pegawai/ <i>Personnel Expenditures</i>	...	33 420 092,50
2.2 Belanja Barang dan Jasa/ <i>Goods and Services Expenditures</i>	...	412 750 867,42
2.3 Belanja Modal/ <i>Capital Expenditure</i>	...	464 677 932,69
<b>Jumlah/<i>Total</i></b>	...	<b>1 547 369 822,64</b>



Lanjutan Tabel/*Continued Table 2.4.2*

Jenis Pendapatan <i>Kind of Expenditures</i>	2021	2022
(1)	(4)	(5)
<b>1. Belanja Tidak Langsung/<i>Indirect Expenditures</i></b>	...	220 182 175,84
1.1 Belanja Pegawai/ <i>Personnel Expenditures</i>	...	...
1.2 Belanja Bunga/ <i>Interest Expenditures</i>	...	10 171 701,39
1.3 Belanja Subsidi/ <i>Subsidies Expenditures</i>	...	...
1.4 Belanja Hibah/ <i>Grant Expenditures</i>	...	20 041 126,82
1.5 Belanja Bantuan Sosial/ <i>Social Aid Expenditures</i>	...	8 580 400,00
1.6 Belanja Bagi Hasil/ <i>Sharing Fund Expenditure</i>	...	4 070 784,59
1.7 Belanja Bantuan Keuangan/ <i>Financial Aids Expenditures</i>	...	177 318 163,04
1.8 Belanja Tidak Terduga/ <i>Unpredicted Expenditures</i>	...	-
<b>2. Belanja Langsung/<i>Direct Expenditures</i></b>	...	1 224 420 439,62
2.1 Belanja Pegawai/ <i>Personnel Expenditures</i>	...	427 927 654,64
2.2 Belanja Barang dan Jasa/ <i>Goods and Services Expenditures</i>	...	482 934 153,51
2.3 Belanja Modal/ <i>Capital Expenditure</i>	...	313 558 631,47
<b>Jumlah/<i>Total</i></b>	...	<b>1 444 602 615,45</b>

Sumber/*Source*: Badan Pengelolaan Keuangan Daerah Kabupaten Pangandaran/*Departement of Regional Financial Management Pangandaran Regency*

## 2.5 PELAYANAN PUBLIK PUBLIC SERVICE

**Tabel** 2.5.1 **Jumlah Pelayanan Pencatatan Sipil Kabupaten Pangandaran yang Sudah Dilakukan, 2017–2022**  
**Table** *Number of Civil Registration Services That has been Done in Pangandaran Regency, 2017–2022*

Tahun Year	Akta Kelahiran Birth Certificate	Akta Kematian Death Certificate
(1)	(2)	(3)
2017	131 212	101 947
2018	137 281	246 175
2019	147 331	295 611
2020	151 667	314 457
2021 <sup>1</sup>	114 298	...
2022 <sup>1</sup>	107 898	...

Catatan/Note: <sup>1</sup> Database SIAK Provinsi Jawa Barat Hasil konsolidasi per 30 Juni 2021/ *SIAK Database West Java Province Consolidated results as of 30 June 2021*

Sumber/Source: Dinas Kependudukan dan Pencatatan Sipil Kabupaten Pangandaran/*Department of Population and Civil Registration in Pangandaran Regency*

**Tabel**  
**Table 2.5.2****Banyaknya Sertifikat Tanah yang Dikeluarkan Menurut Jenis Atas Hak Tanah di Kabupaten Pangandaran, 2018–2022**  
**Number of Land Certificates Issued by Type of Land Rights in Pangandaran Regency, 2018–2022**

Jenis Atas Hak Tanah <i>Type of Land Rights</i>	Tahun <i>Year</i>				
	2018	2019	2020	2021	2022
(1)	(2)	(3)	(4)	(5)	(6)
Hak Milik <i>Right of Ownership</i>	22 034	30 471	10 901	17 758	11 069
Hak Guna Bangunan <i>Building Rights</i>	804	968	802	361	982
Hak Guna Usaha <i>Cultivation Rights</i>	-	-	-	-	-
Hak Pakai <i>Right to Use</i>	123	51	35	114	84
Wakaf	51	73	30	56	36
<b>Pangandaran</b>	<b>23 012</b>	<b>31 688</b>	<b>11 768</b>	<b>18 289</b>	<b>12 171</b>

Sumber/Source: Badan Pertanahan Nasional Kabupaten Pangandaran/*National Land Agency of Pangandaran Regency*

BAB  
Chapter  
**03**

**PENDUDUK DAN  
KETENAGAKERJAAN**  
*POPULATION AND EMPLOYMENT*



**PROYEKSI PENDUDUK 2022**  
**KABUPATEN PANGANDARAN**

JUMLAH  
**PENDUDUK**  
*Number of Population*

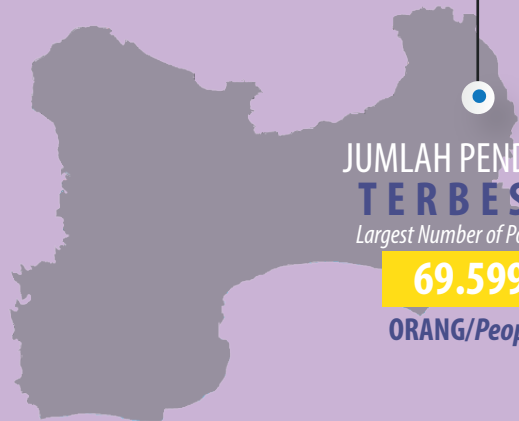
**432.280**  
*ORANG/People*



**260.761**

**ORANG/People**  
**TERMASUK ANGGKATAN KERJA**  
*Economically Active*

**PADAHERANG**



JUMLAH PENDUDUK  
**TERBESAR**  
*Largest Number of Population*

**69.599**  
*ORANG/People*



**PENJELASAN TEKNIS**

1. Salah satu sumber data kependudukan adalah sensus penduduk yang dilaksanakan setiap sepuluh tahun sekali. Sensus penduduk telah dilaksanakan sebanyak tujuh kali sejak Indonesia merdeka, yaitu tahun 1961, 1971, 1980, 1990, 2000, 2010, dan 2020. Keenam sensus penduduk sebelumnya dilaksanakan dengan menggunakan metode tradisional, yaitu mencatat setiap penduduk dari rumah ke rumah. Pertama kalinya dalam sejarah sensus penduduk di Indonesia, Sensus Penduduk 2020 (SP2020) menggunakan metode kombinasi yaitu dengan memanfaatkan data Administrasi Kependudukan (Admindex) dari Direktorat Jenderal Kependudukan dan Pencatatan Sipil (Ditjen Dukcapil) Kementerian Dalam Negeri (Kemendagri) sebagai data dasar pelaksanaan SP2020. Hal ini dirancang dan dilaksanakan sebagai upaya untuk mewujudkan "SATU DATA KEPENDUDUKAN INDONESIA".

SP2020 mencakup seluruh penduduk yang tinggal di wilayah teritorial Indonesia, mencakup Warga Negara Indonesia (WNI) dan Warga Negara Asing (WNA) yang telah menetap atau berencana menetap di wilayah

**TECHNICAL NOTES**

1. *One of the sources of demographic data is population census, which is conducted every ten years. Population Census has been conducted seven times since Indonesia's independence: 1961, 1971, 1980, 1990, 2000, 2010, and 2020. The previous six population censuses were carried out using the traditional method, canvassing each person door-to-door. For the first time in the history of the population census in Indonesia, the 2020 Population Census (PC2020) used a combined method, that is utilizing Population Administration data managed by the Directorate General of Population and Civil Registration of the Ministry of Home Affairs as the basic data for the population census. This is designed and implemented as an effort to realize "ONE INDONESIAN POPULATION DATA".*

*PC2020 covered all residents who live in Indonesia's territory, including Indonesian citizens (WNI) and foreign citizens (WNA) who have stayed or plan to stay in Indonesian territory for at least one year. The Indonesian citizens who are covered also include those who are abroad, namely members of the Diplomatic Corps of the Republic of Indonesia and their families abroad and members of the TNI/POLRI and their families who are carrying out*

Indonesia selama minimal satu tahun. WNI yang dicakup juga termasuk mereka yang berada di luar negeri, yaitu Anggota Korps Diplomatik Republik Indonesia beserta keluarganya di luar negeri dan Anggota TNI/POLRI beserta keluarganya yang sedang melakukan misi perdamaian di luar negeri.

Untuk tahun yang tidak dilaksanakan sensus penduduk, data kependudukan diperoleh dari hasil proyeksi penduduk. Proyeksi penduduk merupakan suatu perhitungan ilmiah yang didasarkan pada asumsi dari komponen-komponen perubahan penduduk, yaitu kelahiran, kematian, dan migrasi (migrasi internasional dan migrasi risen antar provinsi). Proyeksi penduduk interim 2020-2023 dihitung menggunakan data dasar penduduk hasil perapihan umur dari data Administrasi Kependudukan dan SP2020 dengan menggunakan asumsi Angka Kelahiran Total sejak tahun 2020 konstan 2,1 (sesuai Proyeksi Survei Penduduk antar Sensus (SUPAS) 2015-2045), Angka Kematian Bayi (AKB) meneruskan hasil Proyeksi SUPAS 2015-2045, dan pola migrasi 2020 sama dengan pola migrasi hasil SUPAS 2015.

Dalam publikasi ini, data yang

*Peacekeeping Missions abroad.*

*For the periods besides the census year, population projection is applied to estimate population for those years. The population projection is an estimation based on the demographic components, such as birth, death, and migration (international migration and recent migration). The interim population projection for 2020-2023 is calculated from the single age smoothed combined from Population Administration Data and the 2021 Population Census. It uses the assumption that the Total Fertility Rate (TFR) since 2020 is constant at 2.1 (according to the population projection of 2015-2045 Intercensal Population Survey (SUPAS)), Infant Mortality Rate (IMR) continues the results of the 2015-2045 SUPAS Projection, and the 2021 migration pattern is the same as the pattern of migration in SUPAS2015 results.*

*The data presented in this publication are the PC2020 results (September) and the result of interim population projection 2020-2023 (midyear/June).*

2. *The population of Indonesia are all people who live in Indonesia's territory, including Indonesian citizens and foreign citizens who have lived for one year or more or plan to stay in Indonesia territory*

disajikan merupakan hasil SP2020 (September), dan hasil proyeksi penduduk interim 2020-2023 (pertengahan tahun/Juni).

2. Penduduk Indonesia adalah semua orang yang berdomisili di wilayah teritorial Indonesia, mencakup Warga Negara Indonesia (WNI) dan Warga Negara Asing (WNA) yang telah menetap selama satu tahun atau lebih atau berencana menetap di wilayah Indonesia selama minimal satu tahun. Pada sensus sebelumnya referensi waktu dalam konsep kependudukan adalah enam bulan. Perubahan ini didasari oleh UU No. 24 Tahun 2013 tentang Perubahan atas UU No. 23 Tahun 2006 tentang Administrasi Kependudukan pada Pasal 15.
3. Laju pertumbuhan penduduk per tahun adalah angka yang menunjukkan rata-rata tingkat penambahan penduduk per tahun dalam jangka waktu tertentu. Angka ini dinyatakan sebagai persentase dari penduduk dasar. Metode penghitungan laju pertumbuhan penduduk yang digunakan oleh BPS adalah metode geometrik.
4. Kepadatan penduduk adalah ukuran persebaran penduduk yang menunjukkan jumlah penduduk untuk setiap kilometer *for at least one year. In the previous census the time reference in the population concept was six months. This change is based on Law no.24 of 2013 concerning Amendments to Law no. 23 of 2006 concerning Population Administration in Article 15.*
3. *Annual population growth rate is a number that shows the average rate of population growth per year in a certain period. This rate is a percentage of the basic population. The method used by Statistics Indonesia is the geometric method.*
4. *Population density is a measure of the distribution of the population which shows the total population for each square kilometer of area.*
5. *Sex ratio is the ratio between total male population and female population in a certain area and at a certain time, which is usually stated in the number of male residents per 100 females.*
6. *Population distribution is the pattern of population distribution in an area, either by geographic boundaries or by government administrative boundaries.*
7. *Population compotion is the pattern of population distribution by its characteristics, example: population by age group, population by sex.*



persegi luas wilayah.

5. Rasio jenis kelamin adalah perbandingan antara jumlah penduduk laki-laki dan jumlah penduduk perempuan pada suatu daerah dan waktu tertentu, yang biasanya dinyatakan dalam banyaknya penduduk laki-laki per 100 perempuan.
6. Distribusi penduduk adalah pola persebaran penduduk di suatu wilayah, baik berdasarkan batas-batas geografis maupun berdasarkan batas-batas administrasi pemerintahan.
7. Komposisi penduduk adalah pola persebaran penduduk menurut karakteristiknya, contoh: penduduk menurut kelompok umur, penduduk menurut jenis kelamin.
8. Penduduk usia kerja adalah penduduk yang berumur 15 tahun ke atas.
9. Angkatan kerja adalah penduduk usia kerja (15 tahun ke atas) yang bekerja, punya pekerjaan namun sementara tidak bekerja, dan pengangguran.
10. Bekerja adalah kegiatan ekonomi yang dilakukan oleh seseorang dengan maksud memperoleh atau membantu memperoleh pendapatan atau keuntungan dan
  8. *Working age population is persons of 15 years and over.*
  9. *Labor force or economically active are persons of 15 years and over, who in the previous week were working, temporarily absent from work but having jobs, and unemployed.*
  10. *Working is economic activity conducted by a person and intended to earn income by doing work or helping to do work at least one hour continuously during the reference week (including unpaid family worker/s for any economic activity).*
  11. *Total working hours is the total hours spent by an employee to perform all jobs (excluding the time used for other activities which are not classified as work).*
  12. *Industry is field of a person's activity or establishment. The classification of industries follows the Indonesia Standard Industrial Classification (KBLI) in one digit.*
  13. *Employment status is the status of a person at his place of work or establishment where he was employed.*
  14. *Own-account worker is a person who works at his own risk without assisted by paid per mount worker or unpaid worker include technical*

lamanya bekerja paling sedikit 1 jam secara terus menerus dalam seminggu yang lalu (termasuk pekerja keluarga tanpa upah yang membantu dalam suatu usaha kegiatan ekonomi).

11. Jumlah jam kerja seluruhnya adalah jumlah jam kerja yang digunakan untuk bekerja (tidak termasuk jam kerja istirahat resmi dan jam kerja yang digunakan untuk hal-hal di luar pekerjaan).
  12. Lapangan usaha adalah bidang kegiatan dari pekerjaan/tempat bekerja di mana seseorang bekerja. Klasifikasi lapangan usaha mengikuti Klasifikasi Baku Lapangan Usaha Indonesia (KBLI) dalam 1 digit.
  13. Status pekerjaan adalah kedudukan seseorang dalam unit usaha/kegiatan dalam melakukan pekerjaan.
  14. Berusaha sendiri tanpa dibantu orang lain adalah bekerja atau berusaha dengan menanggung risiko secara ekonomis, yaitu dengan tidak kembalinya ongkos produksi yang telah dikeluarkan dalam rangka usahanya tersebut, serta tidak menggunakan pekerja dibayar maupun pekerja tak dibayar, termasuk yang sifat pekerjaannya memerlukan teknologi atau keahlian khusus.
- job or skill job.*
15. *Employer assisted by temporary worker/unpaid worker is a person who works at his own risk and assisted by temporary worker/unpaid worker.*
  16. *Employer assisted by permanent workers/paid workers is a person who does his business at her/his own risk at least one assisted by paid permanent worker.*
  17. *Employee is a person who work permanently for other people or institution/office/ company and gains some money/cash or goods as wage/ salary. Labor who have no permanent employer is not categorized as a laborer/ worker/ employee but casual worker. A laborers in general is considered to have a permanent employer if he has the same employer during the past month, particularly for building construction sector is 3 months. If the employer is an institution, more than 1 (one) employer is allowed.*
  18. *Casual employee is a person who does not work permanently for other people/employer/ institution (more than 1 employer during the last 1 month) in agricultural sector, either home industry or not home industry, or in non-agricultural sector based on remuneration paid*

15. Berusaha dibantu buruh tidak tetap/ buruh tidak dibayar adalah bekerja atau berusaha atas risiko sendiri, dan menggunakan buruh/pekerja tak dibayar dan atau buruh/pekerja tidak tetap.
16. Berusaha dibantu buruh tetap/buruh dibayar adalah berusaha atas risiko sendiri dan mempekerjakan paling sedikit satu orang buruh/pekerja tetap yang dibayar.
17. Buruh karyawan/pegawai adalah seseorang yang bekerja pada orang lain atau instansi/kantor/ perusahaan secara tetap dengan menerima upah/gaji baik berupa uang maupun barang. Buruh yang tidak mempunyai majikan tetap, tidak digolongkan sebagai buruh/karyawan, tetapi sebagai pekerja bebas. Seseorang dianggap memiliki majikan tetap jika memiliki 1 (satu) majikan (orang/ rumah tangga) yang sama dalam sebulan terakhir, khusus pada sektor bangunan batasannya tiga bulan. Apabila majikannya instansi/lembaga boleh lebih dari satu.
18. Pekerja bebas adalah seseorang yang bekerja pada orang lain/ majikan/ institusi yang tidak tetap (lebih dari 1 majikan dalam sebulan terakhir) di usaha pertanian baik berupa usaha rumah tangga maupun bukan *with money or goods, and based on daily or contact payment system.*
19. *Unpaid worker is a person who intended to work without pay either with money or good, in an establishment run by other members of the family, relative or neighbour.*

usaha rumah tangga, ataupun di nonpertanian atas dasar balas jasa dengan menerima upah atau imbalan baik berupa uang maupun barang, dan baik dengan sistem pembayaran harian maupun borongan.

19. Pekerja tak dibayar adalah seseorang yang bekerja membantu usaha untuk memperoleh penghasilan/keuntungan yang dilakukan oleh salah seorang anggota rumah tangga atau bukan anggota rumah tangga tanpa mendapat upah/gaji baik berupa uang maupun barang.

<https://ciamiskab.bps.go.id>

**ULASAN****DESCRIPTION****Kependudukan**

Pada tahun 2022, jumlah penduduk Kabupaten Pangandaran sebanyak 432,38 ribu jiwa. Terdiri dari 216,43 ribu jiwa penduduk laki-laki dan 215,95 ribu jiwa penduduk perempuan, sehingga angka rasio jenis kelamin di Kabupaten Pangandaran sebesar 100,23 yang artinya terdapat 100-101 penduduk laki-laki di setiap 100 penduduk perempuan.

Jika dilihat berdasarkan kecamatan, Langkaplancar memiliki rasio jenis kelamin tertinggi, yaitu 102,37, sedangkan yang terendah Kecamatan Cijulang yaitu 96,68. Sebagian besar kecamatan memiliki angka rasio jenis kelamin lebih lebih dari 100, yang artinya jumlah penduduk laki-laki masih mendominasi, kecuali di tiga kecamatan yakni Kecamatan Parigi, Cijulang, dan Sidamulih.

Jumlah penduduk terbesar berada di Kecamatan Padaherang yang dihuni sebanyak 69,60 ribu jiwa (16,10 persen). Sementara itu, kecamatan dengan populasi terkecil adalah Kecamatan Cigugur yang memiliki 23,21 ribu penduduk.

**Ketenagakerjaan**

Penduduk usia kerja didefinisikan sebagai penduduk yang berumur 15 tahun dan lebih. Mereka terdiri dari "Angkatan Kerja" dan "Bukan Angkatan Kerja". Proporsi penduduk yang

**Population**

*In 2022, the population of Pangandaran Regency is 432.38 thousand people. It consists of 216.43 thousand men and 215.95 thousand women, that makes the sex ratio in Pangandaran Regency 100.23, which means there are 100-101 male population in every 100 female population.*

*Langkaplancar Subdistrict has the highest sex ratio, which is 102.37, while the lowest sex ratio is Cijulang Subdistrict. Most Subdistricts have sex ratio greater than 100, which means the number of male population still dominates, except in three subdistricts namely Parigi, Cijulang, and Sidamulih Subdistrict.*

*The largest population is in Padaherang Subdistrict which is inhabited by 69.60 thousand people (16.10 percent). Meanwhile, subdistrict with the smallest population is Cigugur Regency which has 23.21 thousand inhabitants.*

**Employment**

*Working age population is defined as population aged 15 years and over. They consist of economically active population and economically inactive population. The proportion of the population classified as the "Labor Force" are those who are active in economic activities.*

tergolong “Angkatan Kerja” adalah mereka yang aktif dalam kegiatan ekonomi.

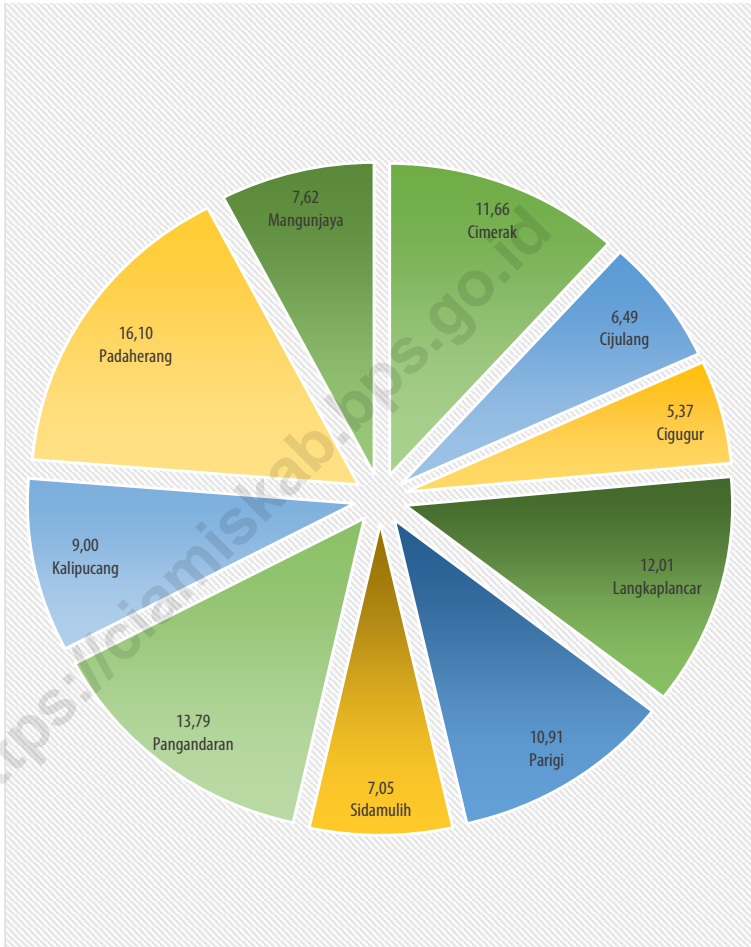
Keterlibatan penduduk dalam kegiatan ekonomi diukur dengan porsi penduduk yang masuk dalam pasar kerja yakni yang bekerja atau mencari pekerjaan. Tingkat Partisipasi Angkatan Kerja (TPAK) merupakan ukuran yang menggambarkan jumlah angkatan kerja untuk setiap 100 penduduk usia kerja.

Penduduk Kabupaten Pangandaran berusia 15 tahun atau lebih pada tahun 2022 mencapai 326.258 orang. Jumlah angkatan kerja sebanyak 260.761 orang, dimana 256.684 diantaranya bekerja di berbagai sektor usaha, sedangkan sisanya 4.077 masih menganggur. Jumlah tersebut menjadikan angka tingkat pengangguran terbuka menjadi 1,56 persen. Pekerja di Kabupaten Pangandaran didominasi oleh lulusan SD ke bawah, yakni mencapai 56,97 persen.

*The involvement of the population in economic activities is measured by the portion of the population that enters the labor market that is working or looking for work. The Labor Force Participation Rate (LFPR) is a measure that represents the number of the labor force for every 100 working age population.*

*The population of Pangandaran Regency aged 15 and over in 2022 reached 326,258 people. Total economically active population is 260,761 people, where 256,684 people work in various business sectors, while 4,077 people are still unemployed. This makes the open unemployment rate to 1.56 percent. Workers in Pangandaran Regency are dominated by equal and less than elementary school graduates, reaching 56.97 percent.*

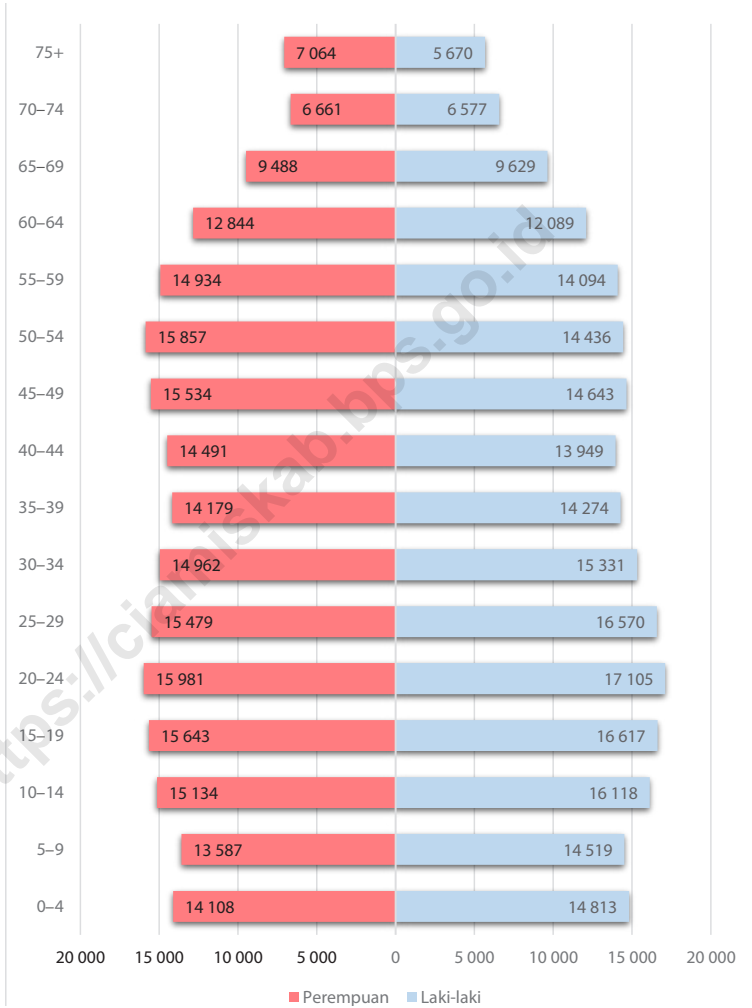
**Gambar 3.1** **Persentase Penduduk menurut Kecamatan, 2022**  
**Figures 3.1** **Percentage of Population by Subdistrict (%), 2022**



Sumber/Source : Hasil Proyeksi Penduduk Interim 2020–2023 (Pertengahan tahun/Juni)/The result of Interim Population Projection 2020–2023 (mid year/June)

**Gambar** 3.2  
**Figures**

**Piramida Penduduk Kabupaten Pangandaran, 2022**  
**Pangandaran Regency Population Pyramid, 2022**



Sumber/Source : Hasil Proyeksi Penduduk Interim 2020–2023 (Pertengahan tahun/Juni)/The result of Interim Population Projection 2020–2023 (mid year/June)



### 3.1 PENDUDUK POPULATION

**Tabel 3.1.1** Penduduk, Laju Pertumbuhan Penduduk per Tahun, Distribusi Persentase Penduduk, Kepadatan Penduduk, Rasio Jenis Kelamin Penduduk Menurut Kecamatan di Kabupaten Pangandaran, 2022  
*Population, Annual Population Growth Rate, Percentage Distribution of Population, Population Density, and Population Sex Ratio by Subdistrict in Pangandaran Regency, 2022*

Kecamatan Subdistrict	Penduduk (ribu) Population (thousand)	Laju Pertumbuhan Penduduk per Tahun 2020-2022 (%) Annual Population Growth Rate 2020-2022 (%)
(1)	(2)	(3)
Cimerak	50,43	1,44
Cijulang	28,08	0,67
Cigugur	23,21	1,03
Langkaplancar	51,92	1,03
Parigi	47,16	1,15
Sidamulih	30,50	1,30
Pangandaran	59,64	1,31
Kalipucang	38,91	0,93
Padaherang	69,60	1,23
Mangunjaya	32,94	1,32
<b>Pangandaran</b>	<b>432,38</b>	<b>1,17</b>

Lanjutan Tabel/*Continued Table* 3.1.1

Kecamatan <i>Subdistrict</i>	Persentase Penduduk <i>Percentage of Total Population</i>	Kepadatan Penduduk per km <sup>2</sup> <i>Population Density per sq.km</i>
(1)	(4)	(5)
Cimerak	11,66	426
Cijulang	6,49	319
Cigugur	5,37	227
Langkaplancar	12,01	293
Parigi	10,91	481
Sidamulih	7,05	391
Pangandaran	13,79	981
Kalipucang	9,00	284
Padaherang	16,10	586
Mangunjaya	7,62	1004
<b>Pangandaran</b>	<b>100,00</b>	<b>428</b>

Lanjutan Tabel/*Continued Table 3.1.1*

Kecamatan <i>Subdistrict</i>	Rasio Jenis Kelamin <i>Population Sex Ratio</i>
(1)	(6)
Cimerak	101
Cijulang	97
Cigugur	102
Langkaplancar	102
Parigi	98
Sidamulih	99
Pangandaran	101
Kalipucang	100
Padaherang	101
Mangunjaya	100
<b>Pangandaran</b>	<b>100</b>

Catatan/*Note*: Laju pertumbuhan penduduk dihitung berdasarkan penduduk tahun 2020 (September) dibandingkan dengan penduduk tahun 2022 (Juni)/ *The growth rate refers to the change of the population in 2021 (September) to the population in 2022 (June)*

Sumber/*Source*: Hasil Proyeksi Penduduk Interim 2021–2023 (Pertengahan tahun/Juni)/*The result of Interim Population Projection 2021–2023 (mid year/June)*

**Tabel**  
**Table** 3.1.2

**Jumlah Penduduk Menurut Kelompok Umur dan Jenis Kelamin di Kabupaten Pangandaran, 2022**  
*Population by Age Groups and Sex in Pangandaran Regency, 2022*

Kelompok Umur <i>Age Groups</i>	Jenis Kelamin/Sex		Jumlah <i>Total</i>
	Laki-Laki <i>Male</i>	Perempuan <i>Female</i>	
(1)	(2)	(3)	(4)
0–4	14 813	14 108	28 921
5–9	14 519	13 587	28 106
10–14	16 118	15 134	31 252
15–19	16 617	15 643	32 260
20–24	17 105	15 981	33 086
25–29	16 570	15 479	32 049
30–34	15 331	14 962	30 293
35–39	14 274	14 179	28 453
40–44	13 949	14 491	28 440
45–49	14 643	15 534	30 177
50–54	14 436	15 857	30 293
55–59	14 094	14 934	29 028
60–64	12 089	12 844	24 933
65–69	9 629	9 488	19 117
70–74	6 577	6 661	13 238
75+	5 670	7 064	12 734
<b>Pangandaran</b>	<b>216 434</b>	<b>215 946</b>	<b>432 380</b>

Sumber/Source: Hasil Proyeksi Penduduk Interim 2020–2023 (Pertengahan tahun/Juni)/*The result of Interim Population Projection 2020–2023 (mid year/June)*

### 3.2 KETENAGAKERJAAN EMPLOYMENT

**Tabel 3.2.1** Jumlah Penduduk Berumur 15 Tahun Keatas Menurut Jenis Kegiatan Selama Seminggu yang Lalu dan Jenis Kelamin di Kabupaten Pangandaran, 2022  
*Population Aged 15 Years and Over by Type of Activity During The Previous Week and Sex in Pangandaran Regency, 2022*

Kegiatan Utama <i>Main Activity</i>	Jenis Kelamin/Sex		
	Laki-Laki <i>Male</i>	Perempuan <i>Female</i>	Laki-Laki+Perempuan <i>Male+Female</i>
(1)	(2)	(3)	(4)
<b>I. Angkatan Kerja/<i>Economically Active</i></b>	<b>142 029</b>	<b>118 732</b>	<b>260 761</b>
1. Bekerja/ <i>Working</i>	140 156	116 528	256 684
2. Pengangguran Terbuka/ <i>Unemployment</i>	1 873	2 204	4 077
<b>II. Bukan Angkatan Kerja/<i>Not Economically Active</i></b>	<b>18 914</b>	<b>46 583</b>	<b>65 497</b>
1. Sekolah/ <i>Attending School</i>	10 177	9 891	20 068
2. Mengurus Rumah Tangga/ <i>Housekeeping</i>	1 188	33 823	35 011
3. Lainnya/ <i>Others</i>	7 549	2 869	10 418
<b>Jumlah/<i>Total</i></b>	<b>160 943</b>	<b>165 315</b>	<b>326 258</b>

Sumber/*Source*: BPS, Survei Angkatan Kerja Nasional (Sakernas) Agustus/BPS-Statistics Indonesia, August National Labor Force Survey

**Tabel** 3.2.2  
**Table**

**Penduduk Berumur 15 Tahun ke Atas Menurut Pendidikan Tertinggi yang Ditamatkan dan Jenis Kegiatan Selama Seminggu yang Lalu di Kabupaten Pangandaran, 2022**  
*Population 15 Years of Age and Over by Educational Attainment and Type of Activity During the Previous Week in Pangandaran Regency, 2022*

Pendidikan Tertinggi yang Ditamatkan <sup>1</sup> <i>Educational Attainment <sup>1</sup></i>	Angkatan Kerja/ <i>Economically Active</i>			Persentase Bekerja terhadap Angkatan Kerja <i>Percentage of Working to Economically Active</i>
	Bekerja <i>Working</i>	Pengangguran <sup>2</sup> <i>Unemployment <sup>2</sup></i>	Jumlah Angkatan Kerja <i>Total of Economically Active</i>	
(1)	(2)	(3)	(4)	(5)
0	146 239	142	146 381	99,90
1	54 066	432	54 498	99,21
2	40 928	2 982	43 910	93,21
3	15 451	521	15 972	96,74
<b>Jumlah/Total</b>	<b>256 684</b>	<b>4 077</b>	<b>260 761</b>	<b>98,44</b>

Lanjutan Tabel/*Continued Table 3.2.2*

<b>Pendidikan Tertinggi yang Ditamatkan<sup>1</sup></b> <i>Educational Attainment<sup>1</sup></i>	<b>Bukan Angkatan Kerja</b> <i>Not Economically Active</i>	<b>Jumlah Total</b>	<b>Persentase Angkatan Kerja terhadap Penduduk Usia Kerja</b> <i>Percentage of Economically Active to Working Age Population</i>
(1)	(6)	(7)	(8)
0	29 526	175 907	83,21
1	25 670	80 168	67,98
2	8 737	52 647	83,40
3	1 564	17 536	91,08
<b>Jumlah/Total</b>	<b>65 497</b>	<b>326 258</b>	<b>79,92</b>

Catatan/Note: <sup>1</sup> 0. ≤ Sekolah Dasar (SD)/≤ *Primary School*  
 1. Sekolah Menengah Pertama/*Junior High School*  
 2. Sekolah Menengah Atas/*Senior High School*  
 3. Perguruan Tinggi/*Collage*  
<sup>2</sup> 1. Mencari pekerjaan/*Looking for work*  
 2. Mempersiapkan usaha/*Establishing a new business/firm*  
 3. Merasa tidak mungkin mendapat pekerjaan/*Feeling hopeless in looking for work (discouraged job seekers)*  
 4. Sudah punya pekerjaan tetapi belum mulai bekerja/*Having job already but not starting to work yet*

Sumber/Source: BPS, Survei Angkatan Kerja Nasional (Sakernas) Agustus/BPS-Statistics Indonesia, August National Labor Force Survey

**Tabel**  
**Table** 3.2.3

**Penduduk Berumur 15 Tahun Ke Atas yang Bekerja Selama Seminggu yang Lalu Menurut Status Pekerjaan Utama dan Jenis Kelamin di Kabupaten Pangandaran, 2022**  
*Population 15 Years of Age and Over who Worked During The Previous Week by Main Employment Status and Sex in Pangandaran Regency, 2022*

<b>Status Pekerjaan Utama</b> <i>Main Employment Status</i>	<b>Laki-Laki</b> <i>Male</i>	<b>Perempuan</b> <i>Female</i>	<b>Jumlah</b> <i>Total</i>
(1)	(2)	(3)	(4)
Berusaha sendiri <i>Own account worker</i>	20 789	20 985	41 774
Berusaha dibantu buruh tidak tetap/buruh tidak dibayar <i>Employer assisted by temporary worker/unpaid worker</i>	49 062	21 757	70 819
Berusaha dibantu buruh tetap/buruh dibayar <i>Employer assisted by permanent worker/paid worker</i>	8 219	2 705	10 924
Buruh/Karyawan/Pegawai/ <i>Employee</i>	31 962	17 582	49 544
Pekerja bebas <i>Casual worker</i>	25 106	10 496	35 602
Pekerja keluarga/tak dibayar <i>Family worker/unpaid worker</i>	5 018	43 003	48 021
<b>Jumlah/Total</b>	<b>140 156</b>	<b>116 528</b>	<b>256 684</b>

Sumber/Source: BPS, Survei Angkatan Kerja Nasional (Sakernas) Agustus/BPS-Statistics Indonesia, August National Labor Force Survey



**Tabel** 3.2.4 **Penduduk Berumur 15 Tahun Ke Atas Menurut Jenis Kegiatan Utama di Kabupaten Pangandaran, 2020-2022**  
**Population 15 Years of Age and Over by Type of Main Activity in Pangandaran Regency, 2020-2022**

Kegiatan Utama Main Activity	Tahun Year		
	2020	2021	2022
(1)	(2)	(3)	(4)
I. Angkatan Kerja/ <i>Economically Active</i>	245 619	241 542	260 761
1. Bekerja/ <i>Working</i>	233 143	233 703	256 684
2. Penganggur Terbuka/ <i>Unemployment</i>	12 476	7 839	4 077
II. Bukan angkatan Kerja (Sekolah, Mengurus Rumah Tangga, dan Lainnya) / <i>Not Economically Active</i>	74 233	81 598	65 497
Jumlah/ <i>Total</i>	319 852	323 140	326 258
Tingkat Kesempatan Kerja (TKK)/ <i>The Level of Employment (%)</i>	94,92	96,75	98,44
Tingkat Pengangguran Terbuka (TPT)/ <i>Unemployment Rate (%)</i>	5,08	3,25	1,56
Tingkat Partisipasi Angkatan Kerja (TPAK)/ <i>Labor Force Participation Rate (%)</i>	76,79	74,75	79,92

Sumber/Source: BPS, Survei Angkatan Kerja Nasional (Sakernas) Agustus/BPS-Statistics Indonesia, August National Labor Force Survey

**Tabel**  
**Table** 3.2.5

**Penduduk Berumur 15 Tahun Ke Atas Menurut Jenis Kegiatan Utama dan Jenis Kelamin di Kabupaten Pangandaran, 2022**  
**Population 15 Years of Age and Over by Type of Main Activity and Sex in Pangandaran Regency, 2022**

Kegiatan Utama <i>Main Activity</i>	Jenis Kelamin <i>Sex</i>		
	Laki-Laki <i>Male</i>	Perempuan <i>Female</i>	Jumlah <i>Total</i>
(1)	(2)	(3)	(4)
I. Angkatan Kerja/ <i>Economically Active</i>	142 029	118 732	260 761
1. Bekerja/ <i>Working</i>	140 156	116 528	256 684
2. Penganggur Terbuka/ <i>Unemployment</i>	1 873	2 204	4 077
II. Bukan angkatan Kerja (Sekolah, Mengurus Rumah Tangga, dan Lainnya) / <i>Not Economically Active</i>	18 914	46 583	65 497
Jumlah/ <i>Total</i>	160 943	165 315	326 258
Tingkat Kesempatan Kerja (TKK)/ <i>The Level of Employment (%)</i>	98,68	98,14	98,44
Tingkat Pengangguran Terbuka (TPT)/ <i>Unemployment Rate (%)</i>	1,32	1,86	1,56
Tingkat Partisipasi Angkatan Kerja (TPAK)/ <i>Labor Force Participation Rate (%)</i>	88,25	71,82	79,92

Sumber/Source: BPS, Survei Angkatan Kerja Nasional (Sakernas) Agustus/BPS-Statistics Indonesia, August National Labor Force Survey

**Tabel**  
**Table** 3.2.6**Penduduk Berumur 15 Tahun Ke Atas yang Bekerja Selama Seminggu yang Lalu Menurut Lapangan Pekerjaan dan Jenis Kelamin di Kabupaten Pangandaran, 2021*****Population 15 Years of Age and Over Who Worked During The Previous Week by Workfield and Sex in Pangandaran Regency, 2021***

Lapangan Pekerjaan <i>Workfield</i>	Jenis Kelamin <i>Sex</i>		Jumlah <i>Total</i>
	Laki-Laki <i>Male</i>	Perempuan <i>Female</i>	
(1)	(2)	(3)	(4)
Pertanian/ <i>Agriculture</i>	50 745	41 572	92 317
Manufaktur/ <i>Manufacture</i>	38 107	22 707	60 814
Jasa/ <i>Services</i>	51 304	52 249	103 553
<b>Jumlah/<i>Total</i></b>	<b>140 156</b>	<b>116 528</b>	<b>256 684</b>

Sumber/*Source*: BPS, Survei Angkatan Kerja Nasional (Sakernas) Agustus/BPS-Statistics Indonesia, August National Labor Force Survey

**Tabel**  
**Table** 3.2.7

**Penduduk Berumur 15 Tahun Ke Atas yang Bekerja Selama Seminggu yang Lalu Menurut Jumlah Jam Kerja dan Jenis Kelamin di Kabupaten Pangandaran, 2021**  
*Population 15 Years of Age and Over Who Worked During The Previous Week by Total Working Hours and Sex in Pangandaran Regency, 2021*

Jumlah Jam Kerja <i>Total Working Hours</i>	Jenis Kelamin <i>Sex</i>		Jumlah <i>Total</i>
	Laki-Laki <i>Male</i>	Perempuan <i>Female</i>	
(1)	(2)	(3)	(4)
0*)	3 263	3 330	6 593
1-14	13 632	18 889	32 521
15-34	30 228	34 864	65 092
35+	87 448	41 489	128 937
<b>Jumlah/Total</b>	<b>134 571</b>	<b>98 572</b>	<b>233 143</b>

Catatan/Note: \*) Punya pekerjaan, tetapi sementara tidak bekerja/Someone who has a job, but temporarily do not work  
 Sumber/Source: BPS, Survei Angkatan Kerja Nasional (Sakernas) Agustus/BPS-Statistics Indonesia, August National Labor Force Survey



BAB  
Chapter

04

## SOSIAL DAN KESEJAHTERAAN RAKYAT

SOCIAL AND WELFARE

Terdapat  
There are

1.247

Tenaga Kesehatan  
Health Workers



Terdapat  
There are

16

Fasilitas Kesehatan  
Health Facilities

Rumah sakit hanya tersedia di Kecamatan Pangandaran  
Namun seluruh kecamatan telah memiliki Puskesmas  
*Hospital only available in Pangandaran Subdistrict  
However, all subdistricts have Community Health Center*



**PENJELASAN TEKNIS**

1. Tidak/belum pernah sekolah adalah mereka yang tidak pernah atau belum pernah terdaftar dan tidak pernah atau belum pernah aktif mengikuti pendidikan di suatu jenjang pendidikan formal, termasuk juga yang tamat/belum tamat taman kanak-kanak tetapi tidak melanjutkan ke sekolah dasar.
2. Masih bersekolah adalah mereka yang terdaftar dan aktif mengikuti pendidikan formal atau nonformal (Paket A,B,C, atau C), baik pendidikan dasar, menengah maupun pendidikan tinggi. Bagi mahasiswa yang sedang cuti dianggap masih sekolah.
3. Tidak bersekolah lagi adalah mereka yang pernah terdaftar dan aktif mengikuti pendidikan formal atau nonformal (Paket A, B, atau C), tetapi pada saat pencacahan tidak lagi terdaftar dan tidak aktif mengikuti pendidikan.
4. Tamat sekolah adalah menyelesaikan pelajaran yang ditandai dengan lulus akhir pada kelas atau tingkat terakhir suatu jenjang pendidikan di sekolah negeri maupun swasta dengan mendapatkan tanda tamat belajar/ijazah. Seseorang yang belum mengikuti pelajaran pada kelas tertinggi tetapi telah

**TECHNICAL NOTES**

1. *Not/never attending school is someone who has never attended or never been registered in a formal education, such as primary, secondary, and tertiary education, including those who just completed kindergarten are considered as never attended school.*
2. *Attending school is someone who is currently attending primary, secondary, or tertiary education, including package A, B, or C. College student who postpones his/her study is considered as attending school.*
3. *Not attending school anymore is someone who had enrolled and participated in formal or nonformal education in the past, including package A,B, or C, but currently does not attend school.*
4. *Completed particular level of education is someone who has completed particular level of education in private or public school and accepting graduation certificate. Someone who has never attended the highest grade but passed the final exam is considered as completed particular level of education.*



- mengikuti ujian akhir dan lulus, dianggap tamat sekolah.
5. Untuk mengukur kemiskinan, BPS menggunakan konsep kemampuan memenuhi kebutuhan dasar (basic needs approach). Dengan pendekatan ini, kemiskinan dipandang sebagai ketidakmampuan dari sisi ekonomi untuk memenuhi kebutuhan dasar makanan dan bukan makanan yang diukur dari sisi pengeluaran. Metode yang digunakan adalah menghitung Garis Kemiskinan (GK), yang terdiri dari dua komponen yaitu Garis Kemiskinan Makanan (GKM) dan Garis Kemiskinan Non- Makanan (GKNM). Penghitungan Garis Kemiskinan dilakukan secara terpisah untuk daerah perkotaan dan perdesaan.
  6. Penduduk miskin adalah penduduk yang memiliki rata-rata pengeluaran per kapita per bulan di bawah Garis Kemiskinan.
  7. Bencana alam adalah peristiwa atau serangkaian peristiwa yang mengancam dan mengganggu kehidupan/ penghidupan masyarakat yang disebabkan oleh faktor alam, berupa gempa bumi, tsunami, gunung meletus, banjir, kekeringan, angin topan, dan tanah longsor, sehingga mengakibatkan kerugian materi maupun non-materi.
5. *To measure poverty, BPS-Statistics of Indonesia has used the concept of basic needs approach. Therefore, poverty is viewed as economic inability to fulfill food and non-food basic needs which are measured by consumption/ expenditure. The method used is calculating poverty line, which consists of two components that are Food Poverty Line (FPL) and Non-Food Poverty Line (NFPL). The poverty line was calculated separately for urban and rural areas.*
  6. *A person whose expenditure per capita per month is below the poverty line is considered poor.*
  7. *Natural disaster is an event or series of events that threaten and disrupt the lives and livelihoods caused by natural factors, such as: earthquake, tsunami, volcanic eruption, flood, flash f l o o d , drought, typhoon/ cyclone, and landslide, so it can lead to result in loss of material and non- material.*

**ULASAN****DESCRIPTION****Pendidikan**

Program wajib belajar 9 tahun, adalah bagian dari upaya pemerintah untuk mempercepat peningkatan kualitas sumber daya manusia (SDM), yang pada akhirnya akan menciptakan SDM yang tangguh, yang siap bersaing di era globalisasi. Tersedianya SDM yang berkualitas merupakan salah satu faktor utama keberhasilan pembangunan di suatu daerah. Peningkatan SDM sekarang ini lebih difokuskan pada pemberian kesempatan seluas-luasnya kepada penduduk untuk menggapai pendidikan. Oleh sebab itu pemerintah berusaha secara konsisten berupaya meningkatkan SDM penduduk melalui jalur pendidikan.

Fasilitas pendidikan di Kabupaten Pangandaran sudah memadai, dimana setiap kecamatan terdapat fasilitas pendidikan dasar. Dengan fasilitas pendidikan tersebut, diharapkan masyarakat Kabupaten Pangandaran semakin meningkat tingkat partisipasi pendidikannya.

**Kesehatan**

Pembangunan bidang kesehatan bertujuan agar semua lapisan masyarakat dapat memperoleh pelayanan kesehatan secara mudah, merata dan murah.

Pembangunan kesehatan harus selalu dilakukan mengingat jumlah

**Education**

*The 9-year compulsory education program is part of government's efforts to accelerate the improvement of the quality of human resources (HR), which in turn will create human resources who are ready to compete in the era of globalization. The quality of human resources is one of important factor in supporting the success of development in the region. The increasing of human resources quality focused on providing a huge opportunity to everyone to attain education evenly. Therefore, the government is consistently trying to increase the quality of human resources through education.*

*Educational facilities in Pangandaran Regency are adequate, where each subdistrict has basic education facilities. With these educational facilities, it is hoped that the people of Pangandaran Regency will increase the level of educational participation.*

**Health**

*Development of health sector is aimed at improving health condition of the society by providing health facility with easier, convenient, and cheaper access.*

*The health development will be continuously improved as the number of population will always increase. In line with government policies imposed on other sector as an effort to increase*

penduduk yang selalu bertambah dari tahun ke tahun. Upaya pemerintah untuk meningkatkan derajat dan status kesehatan penduduk dilakukan antara lain dengan meningkatkan fasilitas dan sarana kesehatan.

Setiap kecamatan di Kabupaten Pangandaran telah tersedia fasilitas kesehatan yaitu pusat kesehatan masyarakat. Sementara itu, tenaga kesehatan juga telah tersedia di setiap kecamatan dengan total sebanyak 1.247 tenaga kesehatan.

Persalinan oleh dokter, bidan atau tenaga medis lain relatif lebih aman dibandingkan oleh dukun atau tenaga non medis lainnya. Di tahun 2021, seluruh wanita yang melahirkan di Kabupaten Pangandaran ditolong oleh tenaga kesehatan (100 persen).

Program Keluarga Berencana (KB) di Indonesia telah diakui keberhasilannya dalam upaya menekan laju pertumbuhan penduduk, bahkan dijadikan acuan model program KB di beberapa negara berkembang. Program KB di Kabupaten Pangandaran telah berhasil menjangkau sebanyak 50.035 akseptor KB baru, dengan 44.387 akseptor menggunakan KB hormonal dan 5.648 akseptor menggunakan KB non-hormonal.

### **Kemiskinan**

Tingkat kemiskinan di Kabupaten Pangandaran mengalami penurunan pada tahun 2022, dari 9,65 persen pada tahun 2021 menjadi 9,32 persen. Namun pada tahun 2022, Indeks

*health quality of society and number of medical personnel.*

*Every subdistrict in Pangandaran Regency has health facilities, namely a community health center. Meanwhile, health personnel are also available in each subdistrict with a total of 1,247 health personnel.*

*Childbirth by a doctor, midwife or other medical personnel is relatively safer compared to dukuns or other non-medical personnel. In 2021, all women who gave birth in Pangandaran Regency were assisted by medical personnel (100 percent).*

*Family planning program in Indonesia has been recognized success in efforts to reduce the rate of population growth, and even used as a reference model of family planning programs in developing countries. Family planning programs in Pangandaran Regency has succeeded in reaching 50,035 family planning acceptors, with 44,387 acceptors using hormonal family planning and 5,648 acceptors using non-hormonal family planning.*

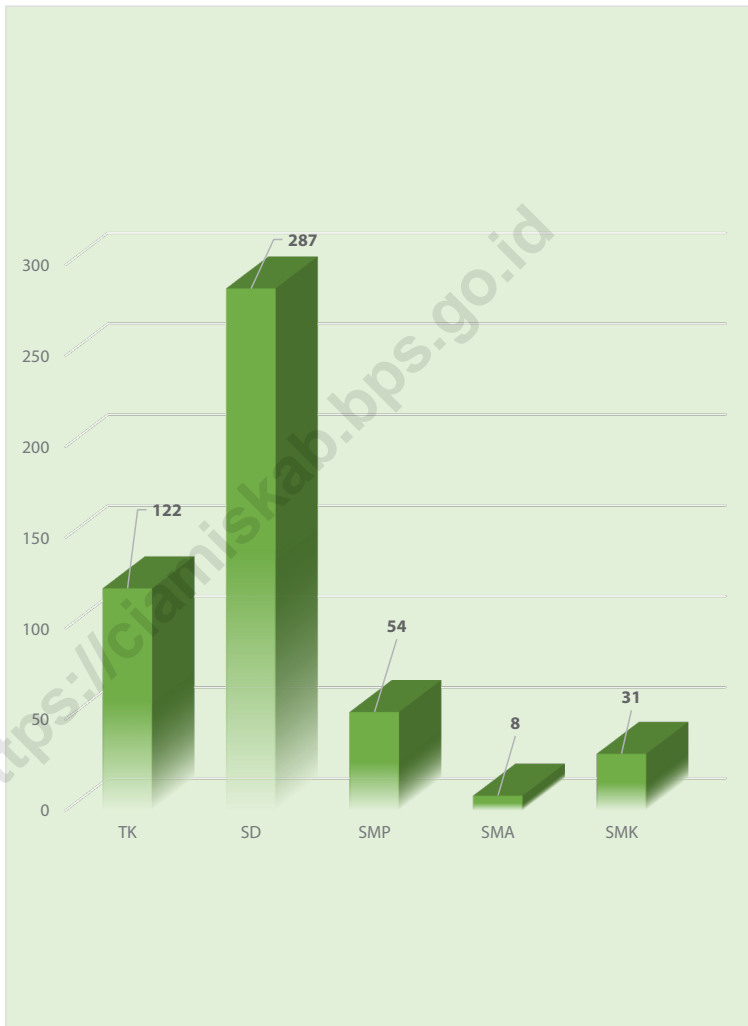
### **Poverty**

*The poverty rate in Pangandaran Regency has decreased in 2022, from 9.65 percent in 2021 to 9.32 percent. Meanwhile in 2022, the Poverty Depth Index and the Poverty Severity Index recorded a decrease. The Poverty Depth Index decreased by 0.01 points, from 1.25 in 2021 to 1.24 in 2022. The Poverty Severity Index also decreased by 0.01 points from 0.27 in 2021 to 0.26 in 2022.*

Kedalaman Kemiskinan dan Indeks Keparahan Kemiskinan tercatat mengalami penurunan. Indeks Kedalaman Kemiskinan menurun 0,01 poin, dari 1,25 pada tahun 2021 menjadi 1,24 tahun 2022. Indeks Keparahan Kemiskinan juga menurun sebesar 0,01 poin dari 0,27 tahun 2021 menjadi 0,26 tahun 2022.

<https://ciamiskab.bps.go.id>

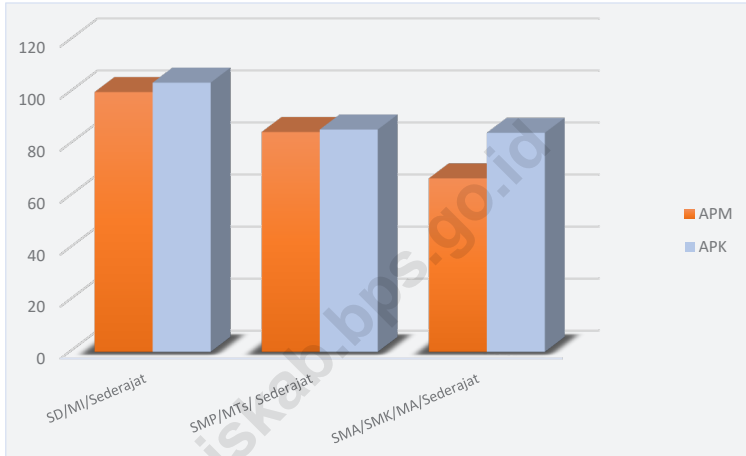
**Gambar 4.1** Jumlah Sekolah Menurut Tingkat Pendidikan, 2022  
**Figures 4.1** Number of School by Education Level, 2022



Sumber/Source : Kementerian Pendidikan dan Kebudayaan, Sistem Data Pokok Pendidikan, data semester ganjil/  
Ministry of Educations and Culture, Basic Education Data System, odd semester data

**Gambar** 4.2  
**Figures**

**Angka Partisipasi Murni (APM) dan Angka Partisipasi Kasar (APK) Menurut Jenjang Pendidikan di Kabupaten Pangandaran, 2022**  
**Net Enrollment Rate and Gross Enrollment Ratio by Educational Level in Pangandaran Regency, 2022**



Sumber/Source : Dinas Kesehatan Kabupaten Pangandaran/Department of Health Pangandaran Regency

#### 4.1 PENDIDIKAN EDUCATION

**Tabel 4.1.1** Jumlah Sekolah, Guru, dan Murid Taman Kanak-Kanak (TK) di Bawah Kementerian Pendidikan, Kebudayaan, Riset, dan Teknologi Menurut Kecamatan di Kabupaten Pangandaran, 2021/2022 dan 2022/2023  
*Number of Schools, Teachers, and Pupils in Kindergarten Under The Ministry of Education, Culture, Research, and Technology by Subdistrict in Pangandaran Regency, 2021/2022 and 2022/2023*

Kecamatan Subdistrict	Sekolah/Schools					
	Negeri/Public		Swasta/Private		Jumlah/Total	
	2021/2022	2022/2023	2021/2022	2022/2023	2021/2022	2022/2023
(1)	(2)	(3)	(4)	(5)	(6)	(7)
Cimerak	...	-	10	11	10	11
Cijulang	...	1	13	12	13	13
Cigugur	...	-	7	7	7	7
Langkaplancar	...	-	16	16	16	16
Parigi	...	1	19	18	19	19
Sidamulih	...	1	8	7	8	8
Pangandaran	...	-	12	12	12	12
Kalipucang	...	-	8	9	8	9
Padaherang	...	-	18	18	18	18
Mangunjaya	...	-	8	9	8	9
<b>Pangandaran</b>	<b>...</b>	<b>3</b>	<b>119</b>	<b>119</b>	<b>119</b>	<b>122</b>

Lanjutan Tabel/*Continued Table 4.1.1*

Kecamatan Subdistrict	Guru <sup>1</sup> /Teachers <sup>1</sup>					
	Negeri/Public		Swasta/Private		Jumlah/Total	
	2021/2022	2022/2023	2021/2022	2022/2023	2021/2022	2022/2023
(1)	(8)	(9)	(10)	(11)	(12)	(13)
Cimerak	...	-	27	33	27	33
Cijulang	...	4	45	45	45	49
Cigugur	...	-	17	17	17	17
Langkaplancar	...	-	47	45	47	45
Parigi	...	3	62	57	62	60
Sidamulih	...	2	17	15	17	17
Pangandaran	...	-	56	55	56	55
Kalipucang	...	-	23	26	23	26
Padaherang	...	-	51	51	51	51
Mangunjaya	...	-	34	39	34	39
<b>Pangandaran</b>	...	<b>9</b>	<b>379</b>	<b>383</b>	<b>379</b>	<b>392</b>



Lanjutan Tabel/*Continued Table 4.1.1*

Kecamatan Subdistrict	Murid/Pupils					
	Negeri/Public		Swasta/Private		Jumlah/Total	
	2021/2022	2022/2023	2021/2022	2022/2023	2021/2022	2022/2023
(1)	(14)	(15)	(16)	(17)	(18)	(19)
Cimerak	...	-	368	415	368	415
Cijulang	...	38	481	448	481	486
Cigugur	...	-	226	218	226	218
Langkaplancar	...	-	410	417	410	417
Parigi	...	34	685	635	685	669
Sidamulih	...	32	186	160	186	192
Pangandaran	...	-	663	641	663	641
Kalipucang	...	-	162	197	162	197
Padaherang	...	-	420	405	420	405
Mangunjaya	...	-	324	321	324	321
<b>Pangandaran</b>	<b>...</b>	<b>104</b>	<b>3 925</b>	<b>3857</b>	<b>3 925</b>	<b>3961</b>

Catatan/Note: <sup>1</sup> Jumlah guru termasuk kepala sekolah dan guru/*The total of teachers including headmaster and teacher*  
 Sumber/Source: Kementerian Pendidikan, Kebudayaan, Riset, dan Teknologi, Sistem Data Pokok Pendidikan, data semester ganjil laporan sampai dengan 30 November 2022/ *Ministry of Education, Culture, Research, and Technology, Basic Education Data System, odd semester report data up to 30 November 2022*

**Tabel**  
**Table** 4.1.2**Jumlah Sekolah, Guru, dan Murid Raudatul Athfal (RA)  
di Bawah Kementerian Agama Menurut Kecamatan di  
Kabupaten Pangandaran, 2021/2022 dan 2022/2023**  
**Number of Schools, Teachers, and Pupils in Raudatul Athfal  
(RA) Under The Ministry of Religious Affairs by Subdistrict in  
Pangandaran Regency, 2021/2022 and 2022/2023**

Kecamatan Subdistrict	Sekolah/Schools		Guru/Teachers		Murid/Pupils	
	2021/2022	2022/2023	2021/2022	2022/2023	2021/2022	2022/2023
(1)	(2)	(3)	(4)	(5)	(6)	(7)
Cimerak	10	10	45	54	279	428
Cijulang	5	5	22	21	217	212
Cigugur	11	11	18	18	111	132
Langkaplancar	8	8	117	123	754	918
Parigi	15	15	35	36	420	451
Sidamulih	-	-	5	8	45	88
Pangandaran	5	5	35	38	402	441
Kalipucang	36	36	27	46	310	359
Padaherang	9	9	75	75	555	510
Mangunjaya	-	-	37	37	283	312
<b>Pangandaran</b>	<b>99</b>	<b>99</b>	<b>416</b>	<b>456</b>	<b>3 376</b>	<b>3 851</b>

Catatan/Note: Seluruh Raudatul Athfal (RA) berstatus swasta/*All Raudatul Athfal (RA) are private*

Sumber/Source: Kementerian Agama, Data Semester Ganjil/*Ministry of Religious Affairs, Odd Semester Data*

**Tabel**  
**Table** 4.1.3

**Jumlah Sekolah, Guru, dan Murid Sekolah Dasar (SD) di Bawah Kementerian Pendidikan, Kebudayaan, Riset, dan Teknologi Menurut Kecamatan di Kabupaten Pangandaran, 2021/2022 dan 2022/2023**  
**Number of Schools, Teachers, and Pupils in Primary Schools Under The Ministry of Education, Culture, Research, and Technology by Subdistrict in Pangandaran Regency, 2021/2022 and 2022/2023**

Kecamatan Subdistrict	Sekolah/Schools					
	Negeri/Public		Swasta/Private		Jumlah/Total	
	2021/2022	2022/2023	2021/2022	2022/2023	2021/2022	2022/2023
(1)	(2)	(3)	(4)	(5)	(6)	(7)
Cimerak	34	34	-	-	34	34
Cijulang	20	20	1	1	21	21
Cigugur	17	17	-	-	17	17
Langkaplancar	42	42	-	-	42	42
Parigi	34	34	-	1	34	35
Sidamulih	18	18	-	-	18	18
Pangandaran	25	25	-	2	25	27
Kalipucang	31	31	1	1	32	32
Padaherang	44	44	-	-	44	44
Mangunjaya	17	17	-	-	17	17
<b>Pangandaran</b>	<b>282</b>	<b>282</b>	<b>2</b>	<b>5</b>	<b>284</b>	<b>287</b>

Lanjutan Tabel/*Continued Table* 4.1.3

Kecamatan Subdistrict	Guru <sup>1</sup> /Teachers <sup>1</sup>					
	Negeri/Public		Swasta/Private		Jumlah/Total	
	2021/2022	2022/2023	2021/2022	2022/2023	2021/2022	2022/2023
(1)	(8)	(9)	(10)	(11)	(12)	(13)
Cimerak	249	255	-	-	249	255
Cijulang	177	182	14	17	191	199
Cigugur	137	135	-	-	137	135
Langkaplancar	303	322	-	-	303	322
Parigi	307	321	-	10	307	331
Sidamulih	152	160	-	-	152	160
Pangandaran	269	280	-	15	269	295
Kalipucang	227	234	3	5	230	239
Padaherang	332	345	-	-	332	345
Mangunjaya	150	152	-	-	150	152
<b>Pangandaran</b>	<b>2 303</b>	<b>2 386</b>	<b>17</b>	<b>47</b>	<b>2 320</b>	<b>2 433</b>

Lanjutan Tabel/Continued Table 4.1.3

Kecamatan Subdistrict	Murid/Pupils					
	Negeri/Public		Swasta/Private		Jumlah/Total	
	2021/2022	2022/2023	2021/2022	2022/2023	2021/2022	2022/2023
(1)	(14)	(15)	(16)	(17)	(18)	(19)
Cimerak	3 639	3 613	-	-	3 639	3 613
Cijulang	2 191	2 123	123	175	2 314	2 298
Cigugur	1 393	1 380	-	-	1 393	1 380
Langkaplancar	3 794	3 773	-	-	3 794	3 773
Parigi	3 523	3 422	-	90	3 523	3 512
Sidamulih	2 268	2 272	-	-	2 268	2 272
Pangandaran	4 317	4 145	-	177	4 317	4 322
Kalipucang	2 907	2 875	127	124	3 034	2 999
Padaherang	5 088	4 952	-	-	5 088	4 952
Mangunjaya	1 954	1 876	-	-	1 954	1 876
<b>Pangandaran</b>	<b>31 074</b>	<b>30 431</b>	<b>250</b>	<b>566</b>	<b>31 324</b>	<b>30 997</b>

Catatan/Note: <sup>1</sup> Jumlah guru termasuk kepala sekolah dan guru/The total of teachers including headmaster and teacher

Sumber/Source: Kementerian Pendidikan, Kebudayaan, Riset, dan Teknologi, Sistem Data Pokok Pendidikan, data semester ganjil 2022/ Ministry of Education, Culture, Research, and Technology, Basic Education Data System, odd semester 2022

**Tabel**  
**Table** 4.1.4

**Jumlah Sekolah, Guru, dan Murid Madrasah Ibtidaiyah (MI) di Bawah Kementerian Agama Menurut Kecamatan di Kabupaten Pangandaran, 2021/2022 dan 2022/2023**  
**Number of Schools, Teachers, and Pupils in Madrasah Ibtidaiyah (MI) Under The Ministry of Religious Affairs by Subdistrict in Pangandaran Regency, 2021/2022 and 2022/2023**

Kecamatan Subdistrict	Sekolah/Schools					
	Negeri/Public		Swasta/Private		Jumlah/Total	
	2021/2022	2022/2023	2021/2022	2022/2023	2021/2022	2022/2023
(1)	(2)	(3)	(4)	(5)	(6)	(7)
Cimerak	1	1	9	9	10	10
Cijulang	-	-	2	2	2	2
Cigugur	1	1	6	6	7	7
Langkaplancar	1	1	9	9	10	10
Parigi	-	-	5	5	5	5
Sidamulih	-	-	2	2	2	2
Pangandaran	1	1	6	6	7	7
Kalipucang	1	1	2	2	3	3
Padaherang	-	-	7	7	7	7
Mangunjaya	1	1	7	7	8	8
<b>Pangandaran</b>	<b>6</b>	<b>6</b>	<b>55</b>	<b>55</b>	<b>61</b>	<b>61</b>

Lanjutan Tabel/*Continued Table 4.1.4*

Kecamatan Subdistrict	Guru/Teachers					
	Negeri/Public		Swasta/Private		Jumlah/Total	
	2021/2022	2022/2023	2021/2022	2022/2023	2021/2022	2022/2023
(1)	(8)	(9)	(10)	(11)	(12)	(13)
Cimerak	11	14	69	69	80	83
Cijulang	-	-	16	14	16	14
Cigugur	26	27	45	46	71	73
Langkaplancar	12	12	74	79	86	91
Parigi	-	-	42	41	42	41
Sidamulih	-	-	16	18	16	18
Pangandaran	10	12	62	63	72	75
Kalipucang	16	19	14	16	30	35
Padaherang	-	-	55	53	55	53
Mangunjaya	17	19	56	60	73	79
<b>Pangandaran</b>	<b>92</b>	<b>103</b>	<b>449</b>	<b>459</b>	<b>541</b>	<b>562</b>

Lanjutan Tabel/*Continued Table* 4.1.4

Kecamatan Subdistrict	Murid/Pupils					
	Negeri/Public		Swasta/Private		Jumlah/Total	
	2021/2022	2022/2023	2021/2022	2022/2023	2021/2022	2022/2023
(1)	(14)	(15)	(16)	(17)	(18)	(19)
Cimerak	115	123	747	744	862	867
Cijulang	-	-	90	101	90	101
Cigugur	300	290	433	400	733	690
Langkaplancar	121	127	854	804	975	931
Parigi	-	-	369	349	369	349
Sidamulih	-	-	201	200	201	200
Pangandaran	166	176	934	998	1 100	1 174
Kalipucang	250	230	207	199	457	429
Padaherang	-	-	683	689	683	689
Mangunjaya	228	208	800	792	1 028	1 000
<b>Pangandaran</b>	<b>1 180</b>	<b>1 154</b>	<b>5 318</b>	<b>5 276</b>	<b>6 498</b>	<b>6 430</b>

Catatan/Note: Seluruh Raudatul Athfal (RA) berstatus swasta/*All Raudatul Athfal (RA) are private*

Sumber/Source: Kementerian Agama, EMIS, Data Semester Ganjil/*Ministry of Religious Affairs, EMIS, Odd Semester Data*



**Tabel**  
**Table 4.1.5**

**Jumlah Sekolah, Guru, dan Murid Sekolah Menengah Pertama (SMP) di Bawah Kementerian Pendidikan, Kebudayaan, Riset, dan Teknologi Menurut Kecamatan di Kabupaten Pangandaran, 2021/2022 dan 2022/2023**  
**Number of Schools, Teachers, and Pupils in Lower Secondary Schools Under The Ministry of Education, Culture, Research, and Technology by Subdistrict in Pangandaran Regency, 2021/2022 and 2022/2023**

Kecamatan Subdistrict	Sekolah/Schools					
	Negeri/Public		Swasta/Private		Jumlah/Total	
	2021/2022	2022/2023	2021/2022	2022/2023	2021/2022	2022/2023
(1)	(2)	(3)	(4)	(5)	(6)	(7)
Cimerak	4	4	2	3	6	7
Cijulang	2	2	-	-	2	2
Cigugur	3	3	-	-	3	3
Langkaplancar	7	7	2	2	9	9
Parigi	3	3	3	3	6	6
Sidamulih	3	3	-	-	3	3
Pangandaran	3	3	4	4	7	7
Kalipucang	4	4	1	1	5	5
Padaherang	6	6	3	3	9	9
Mangunjaya	2	2	1	1	3	3
<b>Pangandaran</b>	<b>37</b>	<b>37</b>	<b>16</b>	<b>17</b>	<b>53</b>	<b>54</b>

Lanjutan Tabel/*Continued Table 4.1.5*

Kecamatan Subdistrict	Guru <sup>1</sup> /Teachers <sup>1</sup>					
	Negeri/Public		Swasta/Private		Jumlah/Total	
	2021/2022	2022/2023	2021/2022	2022/2023	2021/2022	2022/2023
(1)	(8)	(9)	(10)	(11)	(12)	(13)
Cimerak	66	62	27	35	93	97
Cijulang	47	50	-	-	47	50
Cigugur	40	35	-	-	40	35
Langkaplancar	117	110	16	15	133	125
Parigi	119	119	33	34	152	153
Sidamulih	86	75	-	-	86	75
Pangandaran	111	102	36	38	147	140
Kalipucang	89	84	12	8	101	92
Padaherang	166	160	29	31	195	191
Mangunjaya	76	71	3	4	79	75
<b>Pangandaran</b>	<b>917</b>	<b>868</b>	<b>156</b>	<b>165</b>	<b>1073</b>	<b>1033</b>

Lanjutan Tabel/*Continued Table 4.1.5*

Kecamatan Subdistrict	Murid/Pupils					
	Negeri/Public		Swasta/Private		Jumlah/Total	
	2021/2022	2022/2023	2021/2022	2022/2023	2021/2022	2022/2023
(1)	(14)	(15)	(16)	(17)	(18)	(19)
Cimerak	752	702	530	514	1 282	1 216
Cijulang	594	586	-	-	594	586
Cigugur	332	325	-	-	332	325
Langkaplancar	1 311	1 191	113	92	1 424	1 283
Parigi	1 634	1 580	502	514	2 136	2 094
Sidamulih	1 025	1 013	-	-	1 025	1 013
Pangandaran	1 669	1 605	384	378	2 053	1 983
Kalipucang	1 118	1 113	161	138	1 279	1 251
Padaherang	2 305	2 237	442	436	2 747	2 673
Mangunjaya	917	869	66	91	983	960
<b>Pangandaran</b>	<b>11 657</b>	<b>11 221</b>	<b>2 198</b>	<b>2 163</b>	<b>13 855</b>	<b>13 384</b>

Catatan/Note: <sup>1</sup> Jumlah guru termasuk kepala sekolah dan guru/*The total of teachers including headmaster and teacher*

Sumber/Source: Kementerian Pendidikan, Kebudayaan, Riset, dan Teknologi, Sistem Data Pokok Pendidikan, data semester ganjil 2022/ Ministry of Education, Culture, Research, and Technology, Basic Education Data System, odd semester 2022

**Tabel**  
**Table** 4.1.6

**Jumlah Sekolah, Guru, dan Murid Madrasah Tsanawiyah (MTs) di Bawah Kementerian Agama Menurut Kecamatan di Kabupaten Pangandaran, 2021/2022 dan 2022/2023**  
**Number of Schools, Teachers, and Pupils in Madrasah Tsanawiyah (MTs) Under The Ministry of Religious Affairs by Subdistrict in Pangandaran Regency, 2021/2022 and 2022/2023**

Kecamatan Subdistrict	Sekolah/Schools					
	Negeri/Public		Swasta/Private		Jumlah/Total	
	2021/2022	2022/2023	2021/2022	2022/2023	2021/2022	2022/2023
(1)	(2)	(3)	(4)	(5)	(6)	(7)
Cimerak	1	1	5	5	6	6
Cijulang	-	-	3	3	3	3
Cigugur	-	-	4	4	4	4
Langkaplancar	1	1	5	5	6	6
Parigi	-	-	3	3	3	3
Sidamulih	-	-	1	1	1	1
Pangandaran	1	1	1	1	2	2
Kalipucang	-	-	3	3	3	3
Padaherang	-	-	4	4	4	4
Mangunjaya	1	1	2	2	3	3
<b>Pangandaran</b>	<b>4</b>	<b>4</b>	<b>31</b>	<b>31</b>	<b>35</b>	<b>35</b>

Lanjutan Tabel/*Continued Table 4.1.6*

Kecamatan Subdistrict	Guru/Teachers					
	Negeri/Public		Swasta/Private		Jumlah/Total	
	2021/2022	2022/2023	2021/2022	2022/2023	2021/2022	2022/2023
(1)	(8)	(9)	(10)	(11)	(12)	(13)
Cimerak	33	38	51	64	84	102
Cijulang	-	-	57	62	57	62
Cigugur	-	-	50	51	50	51
Langkaplancar	21	21	75	64	96	85
Parigi	-	-	36	29	36	29
Sidamulih	-	-	13	12	13	12
Pangandaran	73	76	13	14	86	90
Kalipucang	-	-	57	66	57	66
Padaherang	-	-	47	47	47	47
Mangunjaya	32	35	32	36	64	71
<b>Pangandaran</b>	<b>159</b>	<b>170</b>	<b>431</b>	<b>445</b>	<b>590</b>	<b>615</b>

Lanjutan Tabel/*Continued Table* 4.1.6

Kecamatan Subdistrict	Murid/Pupils					
	Negeri/Public		Swasta/Private		Jumlah/Total	
	2021/2022	2022/2023	2021/2022	2022/2023	2021/2022	2022/2023
(1)	(14)	(15)	(16)	(17)	(18)	(19)
Cimerak	356	313	417	454	773	767
Cijulang	-	-	646	664	646	664
Cigugur	-	-	418	414	418	414
Langkaplancar	153	176	651	716	804	892
Parigi	-	-	175	169	175	169
Sidamulih	-	-	73	84	73	84
Pangandaran	873	804	125	147	998	951
Kalipucang	-	-	994	971	994	971
Padaherang	-	-	307	265	307	265
Mangunjaya	180	188	276	316	456	504
<b>Pangandaran</b>	<b>1 562</b>	<b>1 481</b>	<b>4 082</b>	<b>4 200</b>	<b>5 644</b>	<b>5 681</b>

Catatan/Note: Seluruh Raudatul Athfal (RA) berstatus swasta/*All Raudatul Athfal (RA) are private*

Sumber/Source: Kementerian Agama, EMIS, Data Semester Ganjil/*Ministry of Religious Affairs, EMIS, Odd Semester Data*

**Tabel**  
**Table 4.1.7**

**Jumlah Sekolah, Guru, dan Murid Sekolah Menengah Atas (SMA) di Bawah Kementerian Pendidikan, Kebudayaan, Riset dan Teknologi Menurut Kecamatan di Kabupaten Pangandaran, 2021/2022 dan 2022/2023**  
**Number of Schools, Teachers, and Pupils in Upper Secondary Schools Under The Ministry of Education, Culture, Research and Technology by Subdistrict in Pangandaran Regency, 2021/2022 and 2022/2023**

Kecamatan Subdistrict	Sekolah/Schools					
	Negeri/Public		Swasta/Private		Jumlah/Total	
	2021/2022	2022/2023	2021/2022	2022/2023	2021/2022	2022/2023
(1)	(2)	(3)	(4)	(5)	(6)	(7)
Cimerak	-	-	1	1	1	1
Cijulang	-	-	-	-	-	-
Cigugur	1	1	-	-	1	1
Langkaplancar	1	1	-	-	1	1
Parigi	1	1	-	-	1	1
Sidamulih	-	-	-	-	-	-
Pangandaran	1	1	1	1	2	2
Kalipucang	-	-	-	-	-	-
Padaherang	-	-	1	1	1	1
Mangunjaya	1	1	-	-	1	1
<b>Pangandaran</b>	<b>5</b>	<b>5</b>	<b>3</b>	<b>3</b>	<b>8</b>	<b>8</b>

Lanjutan Tabel/*Continued Table 4.1.7*

Kecamatan Subdistrict	Guru <sup>1</sup> /Teachers <sup>1</sup>					
	Negeri/Public		Swasta/Private		Jumlah/Total	
	2021/2022	2022/2023	2021/2022	2022/2023	2021/2022	2022/2023
(1)	(8)	(9)	(10)	(11)	(12)	(13)
Cimerak	-	-	2	6	2	6
Cijulang	-	-	-	-	-	-
Cigugur	1	7	-	-	1	7
Langkaplancar	23	22	-	-	23	22
Parigi	69	74	-	-	69	74
Sidamulih	-	-	-	-	-	-
Pangandaran	67	69	26	25	93	94
Kalipucang	-	-	-	-	-	-
Padaherang	-	-	11	15	11	15
Mangunjaya	56	64	-	-	56	64
<b>Pangandaran</b>	<b>216</b>	<b>236</b>	<b>39</b>	<b>46</b>	<b>255</b>	<b>282</b>



Lanjutan Tabel/Continued Table 4.1.7

Kecamatan Subdistrict	Murid/Pupils					
	Negeri/Public		Swasta/Private		Jumlah/Total	
	2021/2022	2022/2023	2021/2022	2022/2023	2021/2022	2022/2023
(1)	(14)	(15)	(16)	(17)	(18)	(19)
Cimerak	-	-	121	147	121	147
Cijulang	-	-	-	-	-	-
Cigugur	58	121	-	-	58	121
Langkaplancar	315	342	-	-	315	342
Parigi	1 286	1 251	-	-	1 286	1 251
Sidamulih	-	-	-	-	-	-
Pangandaran	1 282	1 314	252	219	1 534	1 533
Kalipucang	-	-	-	-	-	-
Padaherang	-	-	88	104	88	104
Mangunjaya	1 225	1 242	-	-	1 225	1 242
<b>Pangandaran</b>	<b>4 166</b>	<b>4 270</b>	<b>461</b>	<b>470</b>	<b>4 627</b>	<b>4 740</b>

Catatan/Note: <sup>1</sup> Jumlah guru termasuk kepala sekolah dan guru/The total of teachers including headmaster and teacher

Sumber/Source: Kementerian Pendidikan, Kebudayaan, Riset, dan Teknologi, Sistem Data Pokok Pendidikan, data semester ganjil 2022/ Ministry of Education, Culture, Research, and Technology, Basic Education Data System, odd semester 2022

**Tabel**  
**Table** 4.1.8

**Jumlah Sekolah, Guru, dan Murid Sekolah Menengah Kejuruan (SMK) di Bawah Kementerian Pendidikan, Kebudayaan, Riset, dan Teknologi Menurut Kecamatan di Kabupaten Pangandaran, 2021/2022 dan 2022/2023**  
**Number of Schools, Teachers, and Pupils in Vocational High Schools Under The Ministry of Education, Culture, Research, and Technology by Subdistrict in Pangandaran Regency, 2021/2022 and 2022/2023**

Kecamatan Subdistrict	Sekolah/Schools					
	Negeri/Public		Swasta/Private		Jumlah/Total	
	2021/2022	2022/2023	2021/2022	2022/2023	2021/2022	2022/2023
(1)	(2)	(3)	(4)	(5)	(6)	(7)
Cimerak	1	1	3	3	4	4
Cijulang	1	1	2	2	3	3
Cigugur	-	-	3	3	3	3
Langkaplancar	-	-	3	3	3	3
Parigi	1	1	4	4	5	5
Sidamulih	-	-	1	1	1	1
Pangandaran	1	1	2	2	3	3
Kalipucang	1	1	3	3	4	4
Padaherang	1	1	2	2	3	3
Mangunjaya	-	-	2	2	2	2
<b>Pangandaran</b>	<b>6</b>	<b>6</b>	<b>25</b>	<b>25</b>	<b>31</b>	<b>31</b>

Lanjutan Tabel/*Continued Table 4.1.8*

Kecamatan Subdistrict	Guru <sup>1</sup> /Teachers <sup>1</sup>					
	Negeri/Public		Swasta/Private		Jumlah/Total	
	2021/2022	2022/2023	2021/2022	2022/2023	2021/2022	2022/2023
(1)	(8)	(9)	(10)	(11)	(12)	(13)
Cimerak	11	14	37	39	48	53
Cijulang	69	82	23	25	92	107
Cigugur	-	-	27	26	27	26
Langkaplancar	-	-	46	45	46	45
Parigi	26	26	54	54	80	80
Sidamulih	-	-	18	16	18	16
Pangandaran	77	80	52	49	129	129
Kalipucang	29	29	42	39	71	68
Padaherang	101	109	36	39	137	148
Mangunjaya	-	-	22	24	22	24
<b>Pangandaran</b>	<b>313</b>	<b>340</b>	<b>357</b>	<b>356</b>	<b>670</b>	<b>696</b>

Lanjutan Tabel/*Continued Table* 4.1.8

Kecamatan Subdistrict	Murid/Pupils					
	Negeri/Public		Swasta/Private		Jumlah/Total	
	2021/2022	2022/2023	2021/2022	2022/2023	2021/2022	2022/2023
(1)	(14)	(15)	(16)	(17)	(18)	(19)
Cimerak	153	216	491	402	644	618
Cijulang	1 440	1 477	166	162	1 606	1 639
Cigugur	-	-	369	281	369	281
Langkaplancar	-	-	636	549	636	549
Parigi	313	324	396	400	709	724
Sidamulih	-	-	146	142	146	142
Pangandaran	1 134	1 205	896	806	2 030	2 011
Kalipucang	509	474	667	670	1 176	1 144
Padaherang	2 389	1 809	506	524	2 895	2 333
Mangunjaya	-	-	280	235	280	235
<b>Pangandaran</b>	<b>5 938</b>	<b>5 505</b>	<b>4 553</b>	<b>4 171</b>	<b>10 491</b>	<b>9 676</b>

Catatan/*Note*: 1 Guru yang mengajar di 2 sekolah atau lebih dihitung di masing-masing sekolah. Jumlah guru termasuk kepala sekolah dan guru/*The teacher who taught in two schools or more counted in every school. The total of teachers including headmaster and teacher*

Sumber/*Source*: Kementerian Pendidikan, Kebudayaan, Riset, dan Teknologi, Sistem Data Pokok Pendidikan, data semester ganjil 2022/ *Ministry of Education, Culture, Research, and Technology, Basic Education Data System, odd semester 2022*

**Tabel**  
**Table 4.1.9**

**Jumlah Sekolah, Guru, dan Murid Madrasah Aliyah (MA) di Bawah Kementerian Agama Menurut Kecamatan di Kabupaten Pangandaran, 2021/2022 dan 2022/2023**  
**Number of Schools, Teachers, and Pupils in Madrasah Aliyah (MA) Under the Ministry of Religious Affairs by Subdistrict in Pangandaran Regency, 2021/2022 and 2022/2023**

Kecamatan Subdistrict	Sekolah/Schools					
	Negeri/Public		Swasta/Private		Jumlah/Total	
	2021/2022	2022/2022	2021/2022	2022/2023	2021/2022	2022/2023
(1)	(2)	(3)	(4)	(5)	(6)	(7)
Cimerak	-	-	2	2	2	2
Cijulang	-	-	1	1	1	1
Cigugur	-	-	1	1	1	1
Langkaplancar	1	1	1	1	2	2
Parigi	-	-	1	1	1	1
Sidamulih	1	1	-	-	1	1
Pangandaran	-	-	1	1	1	1
Kalipucang	-	-	2	2	2	2
Padaherang	-	-	3	3	3	3
Mangunjaya	-	-	2	2	2	2
<b>Pangandaran</b>	<b>2</b>	<b>2</b>	<b>14</b>	<b>14</b>	<b>16</b>	<b>16</b>

Lanjutan Tabel/*Continued Table* 4.1.9

Kecamatan Subdistrict	Guru/Teachers					
	Negeri/Public		Swasta/Private		Jumlah/Total	
	2021/2022	2022/2023	2021/2022	2022/2023	2021/2022	2022/2023
(1)	(8)	(9)	(10)	(11)	(12)	(13)
Cimerak	-	-	35	33	35	33
Cijulang	-	-	28	28	28	28
Cigugur	-	-	14	15	14	15
Langkaplancar	37	37	13	13	50	50
Parigi	-	-	25	26	25	26
Sidamulih	38	45	-	-	38	45
Pangandaran	-	-	10	8	10	8
Kalipucang	-	-	28	27	28	27
Padaherang	-	-	36	39	36	39
Mangunjaya	-	-	38	37	38	37
<b>Pangandaran</b>	<b>75</b>	<b>82</b>	<b>227</b>	<b>226</b>	<b>302</b>	<b>308</b>

Lanjutan Tabel/*Continued Table 4.1.9*

Kecamatan Subdistrict	Murid/Pupils					
	Negeri/Public		Swasta/Private		Jumlah/Total	
	2021/2022	2022/2023	2021/2022	2022/2023	2021/2022	2022/2023
(1)	(14)	(15)	(16)	(17)	(18)	(19)
Cimerak	-	-	222	214	222	214
Cijulang	-	-	299	316	299	316
Cigugur	-	-	198	165	198	165
Langkaplancar	475	531	81	73	556	604
Parigi	-	-	218	185	218	185
Sidamulih	386	423	-	-	386	423
Pangandaran	-	-	19	21	19	21
Kalpucang	-	-	269	283	269	283
Padaherang	-	-	355	340	355	340
Mangunjaya	-	-	185	184	185	184
<b>Pangandaran</b>	<b>861</b>	<b>954</b>	<b>1 846</b>	<b>1 781</b>	<b>2 707</b>	<b>2 735</b>

Catatan/Note: Seluruh Raudatul Athfal (RA) berstatus swasta/*All Raudatul Athfal (RA) are private*

Sumber/Source: Kementerian Agama, EMIS, Data Semester Ganjil/*Ministry of Religious Affairs, EMIS, Odd Semester Data*

**Tabel**  
**Table** 4.1.10

**Jumlah Desa<sup>1</sup>/Kelurahan yang Memiliki Fasilitas Sekolah Menurut Kecamatan dan Tingkat Pendidikan di Kabupaten Pangandaran, 2019–2021**  
***Number of Villages<sup>1</sup>/Kelurahan Having Educational Facilities by Subdistrict and Educational Level in Pangandaran Regency, 2019–2021***

Kecamatan Subdistrict	SD Primary School		
	2019	2020	2021
(1)	(2)	(3)	(4)
Cimerak	11	11	10
Cijulang	7	7	7
Cigugur	7	7	7
Langkaplancar	15	15	15
Parigi	10	10	10
Sidamulih	7	7	7
Pangandaran	8	8	8
Kalipucang	9	9	9
Padaherang	14	14	14
Mangunjaya	5	5	5
<b>Pangandaran</b>	<b>93</b>	<b>93</b>	<b>92</b>



Lanjutan Tabel/*Continued Table* 4.1.10

Kecamatan Subdistrict	SMP Junior High School		
	2019	2020	2021
(1)	(5)	(6)	(7)
Cimerak	10	10	10
Cijulang	5	5	5
Cigugur	7	7	7
Langkaplancar	9	9	10
Parigi	6	6	6
Sidamulih	4	4	4
Pangandaran	6	6	6
Kalipucang	8	8	8
Padaherang	9	9	8
Mangunjaya	4	4	4
<b>Pangandaran</b>	<b>68</b>	<b>68</b>	<b>68</b>

Lanjutan Tabel/*Continued Table* 4.1.10

Kecamatan Subdistrict	SMA Senior High School		
	2019	2020	2021
(1)	(8)	(9)	(10)
Cimerak	2	2	1
Cijulang	1	1	1
Cigugur	1	2	2
Langkaplancar	3	3	3
Parigi	2	2	2
Sidamulih	1	1	1
Pangandaran	2	3	3
Kalipucang	2	2	2
Padaherang	3	3	3
Mangunjaya	3	3	3
<b>Pangandaran</b>	<b>20</b>	<b>22</b>	<b>21</b>

Lanjutan Tabel/*Continued Table 4.1.10*

Kecamatan Subdistrict	SMK Vocational School		
	2019	2020	2021
(1)	(11)	(12)	(13)
Cimerak	3	3	–
Cijulang	3	3	3
Cigugur	3	3	3
Langkaplancar	3	3	4
Parigi	4	4	4
Sidamulih	1	1	1
Pangandaran	2	2	2
Kalipucang	3	3	3
Padaherang	4	4	4
Mangunjaya	2	2	2
<b>Pangandaran</b>	<b>28</b>	<b>28</b>	<b>26</b>

Lanjutan Tabel/*Continued Table* 4.1.10

Kecamatan Subdistrict	Perguruan Tinggi University		
	2019	2020	2021
(1)	(14)	(15)	(16)
Cimerak	-	-	-
Cijulang	-	-	-
Cigugur	-	-	-
Langkaplancar	-	-	-
Parigi	1	2	2
Sidamulih	1	-	-
Pangandaran	1	1	1
Kalipucang	-	-	-
Padaherang	-	-	-
Mangunjaya	-	-	-
<b>Pangandaran</b>	<b>3</b>	<b>3</b>	<b>3</b>

Catatan/*Note*: <sup>1</sup> Desa pada tabel ini termasuk Unit Permukiman Transmigrasi (UPT) yang masih dibina oleh kementerian terkait dan nagari di Provinsi Sumatera Barat/*Villages in this table include Transmigration Settlement Unit which is still fostered by the relevant ministries and the nagari in the Province of Sumatera Barat*

Sumber/*Source*: BPS, Pendataan Potensi Desa (Podes)/ *BPS-Statistics Indonesia, Village Potential Data Collection*

**Tabel**  
**Table** 4.1.11

**Angka Partisipasi Murni (APM) dan Angka Partisipasi Kasar (APK) Menurut Jenjang Pendidikan di Kabupaten Pangandaran, 2021 dan 2022**  
**Net Enrollment Rate and Gross Enrollment Ratio by Educational Level in Pangandaran Regency, 2021 and 2022**

Jenjang Pendidikan Educational Level	Angka Partisipasi Murni (APM) Net Participation Rates		Angka Partisipasi Kasar (APK) Gross Participation Rates	
	2021	2022	2021	2022
(1)	(2)	(3)	(4)	(5)
SD/MI/Sederajat Primary School	95,84	99,99	103,54	103,60
SMP/MTs/ Sederajat Lower Secondary School	84,97	84,63	94,59	85,57
SMA/SMK/MA/Sederajat Upper Secondary School	67,27	66,78	84,79	84,31

Sumber/Source: BPS, Survei Sosial Ekonomi Nasional (Susenas)/BPS-Statistics Indonesia, National Socioeconomic Survey

**Tabel**  
**Table** 4.1.12

**Persentase Penduduk Berumur 15 Tahun ke Atas yang Melek Huruf Menurut Kelompok Umur di Kabupaten Pangandaran, 2021 dan 2022**  
*Percentage of Literate People Aged 15 Years and Over by Age Group in Pangandaran Regency, 2021 and 2022*

Kelompok Umur <i>Age Group</i>	2021	2022
(1)	(2)	(3)
15–19	...	100,00
20–24	...	100,00
25–29	...	100,00
30–34	...	100,00
35–39	...	100,00
40–44	...	100,00
45–49	...	100,00
50+	...	96,62
<b>Jumlah/Total</b>	...	<b>98,74</b>
<b>15–24</b>	...	<b>100,00</b>
<b>15–44</b>	...	<b>100,00</b>
<b>15+</b>	...	<b>98,74</b>
<b>45+</b>	...	<b>97,26</b>

Sumber/Source: BPS, Survei Sosial Ekonomi Nasional (Susenas)/BPS-Statistics Indonesia, National Socioeconomic Survey

**Tabel 4.1.13** **Persentase Penduduk Usia 7-24 Tahun Menurut Partisipasi Sekolah dan Jenis Kelamin di Kabupaten Pangandaran, 2021**  
**Percentage of Population Aged 7-24 Years by School Participation and Sex in Pangandaran Regency, 2021**

Partisipasi Sekolah <i>School Participation</i>	Jenis Kelamin <i>Sex</i>		Jumlah <i>Total</i>
	Laki-Laki <i>Male</i>	Perempuan <i>Female</i>	
(1)	(2)	(3)	(4)
Tidak/Belum Pernah Sekolah <i>Not/Never Attended School</i>	NA	0,00	NA
Masih Sekolah <i>Attending School</i>	...	...	...
SD/Sederajat <i>Elementary School</i>	35,95	33,17	34,61
SMP/Sederajat <i>Middle School</i>	15,17	19,12	17,08
SMA/Sederajat <i>High School</i>	17,54	18,17	17,85
Tidak Bersekolah Lagi <i>Not Attending School Anymore</i>	30,80	29,54	30,19

Sumber/Source: BPS, Survei Sosial Ekonomi Nasional (Susenas)/BPS-Statistics Indonesia, National Socioeconomic Survey

## 4.2 KESEHATAN HEALTH

**Tabel** 4.2.1 **Jumlah Desa<sup>1</sup>/Kelurahan Yang Memiliki Sarana Kesehatan Menurut Kecamatan di Kabupaten Pangandaran, 2019–2021**  
**Table** 4.2.1 **Number of Villages<sup>1</sup>/Kelurahan Having Health Facilities by Subdistrict in Pangandaran Regency, 2019–2021**

Kecamatan Subdistrict	Rumah Sakit Hospital		
	2019	2020	2021
(1)	(2)	(3)	(4)
Cimerak	–	–	–
Cijulang	–	–	–
Cigugur	–	–	–
Langkaplancar	–	–	–
Parigi	–	–	–
Sidamulih	–	–	–
Pangandaran	–	1	1
Kalipucang	–	–	–
Padaherang	–	–	–
Mangunjaya	–	–	–
<b>Pangandaran</b>	<b>–</b>	<b>1</b>	<b>1</b>



Lanjutan Tabel/*Continued Table* 4.2.1

Kecamatan <i>Subdistrict</i>	Rumah Sakit Bersalin <i>Maternity Hospital</i>		
	2019	2020	2021
(1)	(5)	(6)	(7)
Cimerak	–	–	–
Cijulang	–	–	–
Cigugur	–	–	–
Langkaplancar	–	–	–
Parigi	–	–	–
Sidamulih	–	–	–
Pangandaran	–	–	–
Kalipucang	–	–	–
Padaherang	–	–	–
Mangunjaya	–	–	–
<b>Pangandaran</b>	–	–	–

Lanjutan Tabel/*Continued Table 4.2.1*

Kecamatan <i>Subdistrict</i>	Poliklinik <i>Polyclinic</i>		
	2019	2020	2021
(1)	(8)	(9)	(10)
Cimerak	1	1	1
Cijulang	2	2	1
Cigugur	2	1	2
Langkaplancar	1	1	–
Parigi	3	3	4
Sidamulih	1	1	2
Pangandaran	1	2	2
Kalipucang	2	2	2
Padaherang	3	2	2
Mangunjaya	1	1	1
<b>Pangandaran</b>	<b>17</b>	<b>16</b>	<b>17</b>

Lanjutan Tabel/Continued Table 4.2.1

Kecamatan Subdistrict	Puskesmas Public Health Center		
	2019	2020	2021
(1)	(11)	(12)	(13)
Cimerak	2	2	1
Cijulang	1	2	2
Cigugur	1	1	1
Langkaplancar	2	2	2
Parigi	2	2	2
Sidamulih	2	2	2
Pangandaran	1	1	1
Kalipucang	1	1	1
Padaherang	2	2	2
Mangunjaya	1	1	1
<b>Pangandaran</b>	<b>15</b>	<b>16</b>	<b>15</b>

Lanjutan Tabel/*Continued Table 4.2.1*

Kecamatan <i>Subdistrict</i>	Puskesmas Pembantu <i>Subsidiary of Public Health Center</i>		
	2019	2020	2021
(1)	(14)	(15)	(16)
Cimerak	5	5	4
Cijulang	3	4	4
Cigugur	3	4	4
Langkaplancar	3	3	3
Parigi	3	3	3
Sidamulih	3	3	3
Pangandaran	2	1	1
Kalipucang	5	5	5
Padaherang	3	3	3
Mangunjaya	2	2	2
<b>Pangandaran</b>	<b>32</b>	<b>33</b>	<b>32</b>

Lanjutan Tabel/Continued Table 4.2.1

Kecamatan Subdistrict	Apotek Pharmacy		
	2019	2020	2021
(1)	(17)	(18)	(19)
Cimerak	2	2	3
Cijulang	2	2	2
Cigugur	2	2	2
Langkaplancar	0	–	–
Parigi	5	5	6
Sidamulih	2	2	2
Pangandaran	4	4	3
Kalipucang	2	2	4
Padaherang	4	5	4
Mangunjaya	1	2	2
<b>Pangandaran</b>	<b>24</b>	<b>26</b>	<b>28</b>

Catatan/Note: <sup>1</sup> Desa pada tabel ini termasuk Unit Permukiman Transmigrasi (UPT) yang masih dibina oleh kementerian terkait dan nagari di Provinsi Sumatera Barat/Villages in this table include Transmigration Settlement Unit which is still fostered by the relevant ministries and the nagari in the Province of Sumatera Barat

Sumber/Source: BPS, Pendataan Potensi Desa (Podes)/BPS-Statistics Indonesia, Village Potential Data Collecting

**Tabel**  
**Table** 4.2.2

**Jumlah Tenaga Kesehatan Menurut Kecamatan di  
Kabupaten Pangandaran, 2022**  
*Number of Health Human Resources by Subdistrict in  
Pangandaran Regency, 2022*

Kecamatan Subdistrict	Tenaga Medis <sup>1</sup> Medical Worker <sup>1</sup>	Psikologi Klinis Clinical Psychology	Tenaga Keperawatan Nursing Worker	Tenaga Kebidanan Midwifery Worker	Tenaga kefarmasian Pharmaceutical Worker
(1)	(2)	(3)	(4)	(5)	(6)
Cimerak	...	...	...	...	...
Cijulang	...	...	...	...	...
Cigugur	...	...	...	...	...
Langkaplancar	...	...	...	...	...
Parigi	...	...	...	...	...
Sidamulih	...	...	...	...	...
Pangandaran	...	...	...	...	...
Kalipucang	...	...	...	...	...
Padaherang	...	...	...	...	...
Mangunjaya	...	...	...	...	...
<b>Pangandaran</b>	<b>68</b>	<b>...</b>	<b>569</b>	<b>456</b>	<b>108</b>

Lanjutan Tabel/Continued Table 4.2.2

Kecamatan Subdistrict	Tenaga Kesehatan Masyarakat Public Health worker	Tenaga Kesehatan Lingkungan Enviromental Health Worker	Tenaga Gizi Nutritionist	Tenaga Keterampilan Medical Laboratory Technician
(1)	(7)	(8)	(9)	(10)
Cimerak	...	...	...	...
Cijulang	...	...	...	...
Cigugur	...	...	...	...
Langkaplancar	...	...	...	...
Parigi	...	...	...	...
Sidamulih	...	...	...	...
Pangandaran	...	...	...	...
Kalipucang	...	...	...	...
Padaherang	...	...	...	...
Mangunjaya	...	...	...	...
<b>Pangandaran</b>	...	...	<b>46</b>	...

Lanjutan Tabel/*Continued Table 4.2.2*

Kecamatan <i>Subdistrict</i>	Tenaga Ketenangan <i>Medical Technicians</i>	Tenaga Teknik Biomedika <i>Biomedical Engineer</i>	Tenaga Kesehatan Tradisional <i>Traditional Health Worker</i>
(1)	(11)	(12)	(13)
Cimerak	...	...	...
Cijulang	...	...	...
Cigugur	...	...	...
Langkaplancar	...	...	...
Parigi	...	...	...
Sidamulih	...	...	...
Pangandaran	...	...	...
Kalipucang	...	...	...
Padaherang	...	...	...
Mangunjaya	...	...	...
<b>Pangandaran</b>	...	...	...

e/Note: <sup>1</sup>Tenaga Medis dalam tabel ini termasuk dokter spesialis (selain spesialis gigi) dan dokter umum/*Doctor in this table include medical specialist (exclude dentist specialist) and general practitioner*

Sumber/*Source*: Dinas Kesehatan Kabupaten Pangandaran/*Department of Health Pangandaran Regency*



**Tabel 4.2.3** Jumlah Rumah Sakit Umum, Rumah Sakit Khusus, Puskesmas, Klinik Pratama, dan Posyandu Menurut Kecamatan di Kabupaten Pangandaran, 2021 dan 2022  
**Number of General Hospital, Specialized Hospital, Public Health Center, Primary Clinic, and Integrated Health Post by Subdistrict in Pangandaran Regency, 2021 and 2022**

Kecamatan Subdistrict	Rumah Sakit Umum General Hospital		Rumah Sakit Khusus Specialized Hospital	
	2021	2022	2021	2022
(1)	(2)	(3)	(4)	(5)
Cimerak	-	-	-	-
Cijulang	-	-	-	-
Cigugur	-	-	-	-
Langkaplancar	-	-	-	-
Parigi	-	-	-	-
Sidamulih	-	-	-	-
Pangandaran	1	1	-	-
Kalipucang	-	-	-	-
Padaherang	-	-	-	-
Mangunjaya	-	-	-	-
<b>Pangandaran</b>	<b>1</b>	<b>1</b>	<b>-</b>	<b>-</b>

Lanjutan Tabel/*Continued Table 4.2.3*

Kecamatan Subdistrict	Puskesmas <sup>1</sup> Rawat Inap <i>Public Health Center<sup>1</sup> with Inpatient Care</i>		Puskesmas <sup>1</sup> Non Rawat Inap <i>Public Health Center<sup>1</sup> without Inpatient Care</i>	
	2021	2022	2021	2022
(1)	(6)	(7)	(8)	(9)
Cimerak	2	2	-	-
Cijulang	1	1	-	-
Cigugur	1	1	-	-
Langkaplancar	1	1	1	1
Parigi	1	1	1	1
Sidamulih	1	1	1	1
Pangandaran	1	1	-	-
Kalipucang	1	1	-	-
Padaherang	1	1	1	1
Mangunjaya	1	1	-	-
<b>Pangandaran</b>	<b>11</b>	<b>11</b>	<b>4</b>	<b>4</b>

Catatan/Note: <sup>1</sup> Puskesmas yang teregistrasi/*Registered Public Health Center*

Sumber/Source: Dinas Kesehatan Kabupaten Pangandaran/*Department of Health Pangandaran Regency*

**Tabel 4.2.4** **Persentase Penduduk yang Mempunyai Keluhan Kesehatan Selama Sebulan Terakhir Menurut Jenis Kelamin di Kabupaten Pangandaran, 2019-2022**  
**Percentage of Population Who Had Health Complaint During a Month Prior to The Survey by Sex in Pangandaran Regency, 2019-2022**

Jenis Kelamin Sex	2019	2020	2021	2022
(1)	(2)	(3)	(4)	(5)
Laki-Laki Male	45,72	51,66	34,68	...
Perempuan Female	48,86	50,95	32,95	...
<b>Pangandaran</b>	<b>47,30</b>	<b>51,30</b>	<b>37,58</b>	<b>59,69</b>

Sumber/Source: BPS, Survei Sosial Ekonomi Nasional (Susenas)/BPS-Statistics Indonesia, National Socioeconomic Survey

**Tabel**  
**Table** 4.2.5

**Jumlah Dokter Menurut Unit Kerja di Kabupaten Pangandaran, 2021**  
**Number of Doctor by Work Unit in Pangandaran Regency, 2021**

<b>Unit Kerja</b> <b>Work Unit</b>	<b>Dokter Spesialis</b> <b>Medical Specialist</b>	<b>Dokter Umum</b> <b>General Practitioners</b>	<b>Dokter Gigi</b> <b>Dentist</b>
(1)	(2)	(3)	(4)
Puskesmas <i>Community Health Center</i>	-	44	11
Rumah Sakit <i>Hospital</i>	21	13	1
Institusi Diknaskes/Diklat Diknaskes <i>Institutions</i>	-	-	-
Sarana Kesehatan Lain <i>Other Health Facilities</i>	-	-	-
Dinas Kesehatan Kabupaten <i>Department of Health</i>	-	-	-
<b>Jumlah/Total</b>	<b>21</b>	<b>57</b>	<b>12</b>

Sumber/Source: Dinas Kesehatan Kabupaten Pangandaran/Department of Health Pangandaran Regency

**Tabel**  
**Table** 4.2.6

**Jumlah Balita yang Pernah Mendapat Imunisasi  
Menurut Kecamatan dan Jenis Imunisasi di Kabupaten  
Pangandaran, 2021**  
*Number of Toddlers Who Have Received Immunizations  
by Subdistrict and Type of Immunization in Pangandaran  
Regency, 2021*

Kecamatan Subdistrict	Jenis Imunisasi Type of Immunization				
	BCG	DPT-HB3/ DPT-HB-Hb3	Polio	Hb < 7 Hari	Campak
(1)	(2)	(3)	(4)	(5)	(6)
Cimerak	643	585	582	703	575
Cijulang	332	330	332	287	330
Cigugur	289	298	314	307	339
Langkaplancar	678	721	721	696	804
Parigi	550	490	553	527	559
Sidamulih	256	265	271	298	279
Pangandaran	843	830	858	743	864
Kalipucang	441	576	576	436	574
Padaherang	727	753	776	819	747
Mangunjaya	236	291	291	371	283
<b>Pangandaran</b>	<b>4 995</b>	<b>5 139</b>	<b>5 274</b>	<b>5 187</b>	<b>5 354</b>

[Sumber/Source: Dinas Kesehatan Kabupaten Pangandaran/Department of Health Pangandaran Regency]

**Tabel**  
**Table** 4.2.7

**Jumlah Kelahiran Menurut Kecamatan dan Penolong  
Kelahiran di Kabupaten Pangandaran, 2021**  
*Number of Births by Subdistrict and Birth Attendants in  
Pangandaran Regency, 2021*

Kecamatan Subdistrict	Tenaga Kesehatan <sup>1</sup> Health Personnel <sup>1</sup>	Bukan Tenaga Kesehatan <sup>2</sup> Non Health Personnel <sup>2</sup>	Jumlah Total	Persentase Tenaga Kesehatan Percentage of Health Personnel
(1)	(2)	(3)	(4)	(5)
Cimerak	710	-	710	100,00
Cijulang	326	-	326	100,00
Cigugur	350	-	350	100,00
Langkaplancar	781	-	781	100,00
Parigi	627	-	627	100,00
Sidamulih	391	-	391	100,00
Pangandaran	969	-	969	100,00
Kalipucang	558	-	558	100,00
Padaherang	947	-	947	100,00
Mangunjaya	371	-	371	100,00
<b>Pangandaran 2022</b>	<b>6 030</b>	<b>-</b>	<b>6 030</b>	<b>100,00</b>
<b>2021</b>	<b>6 085</b>	<b>9</b>	<b>6 094</b>	<b>99,85</b>

Catatan/Note: <sup>1</sup> Terdiri dari Dokter dan Bidan/Doctor and Midwife

<sup>2</sup> Dukun

Sumber/Source: Dinas Kesehatan Kabupaten Pangandaran/Department of Health Pangandaran Regency

**Tabel 4.2.8** Jumlah Kasus Penyakit Ditemukan di Kabupaten Pangandaran, 2019 - 2021  
**Table** *Number of Disease Cases Found in Pangandaran Regency, 2019 - 2021*

Jenis Penyakit <i>Type of Disease</i>	Tahun <i>Year</i>		
	2019	2020	2021
(1)	(2)	(3)	(4)
Diare <i>Diarrhea</i>	7 837	4 764	2 613
Tuberkulosis <i>Tuberculosis</i>	357	388	322
Tuberkulosis BTA+ <i>Tuberculosis BTA+</i>	270	0	-
Demam Berdarah <i>Dengue</i>	158	194	79
HIV <i>HIV</i>	17	16	4
AIDS <i>AIDS</i>	1	0	-
Sifilis <i>Syphilis</i>	0	0	1

Sumber/Source: Dinas Kesehatan Kabupaten Pangandaran/Department of Health Pangandaran Regency

**Tabel**  
**Table** 4.2.9

**Pencapaian Peserta Keluarga Berencana Baru per Kecamatan di Kabupaten Pangandaran, 2022**  
**Achievement of New Family Planning Member per Subdistrict in Pangandaran Regency, 2022**

Kecamatan Subdistrict	Target Target	Hormonal/Hormonal				% Pencapaian % Achievement
		Pencapaian/Achievement				
		Implan Implant	Suntik Injection	Pil Pill	Jumlah Total	
(1)	(2)	(3)	(4)	(5)	(6)	(7)
Cimerak	...	354	3464	1783	5601	...
Cijulang	...	224	1390	851	2465	...
Cigugur	...	337	1449	582	2368	...
Langkaplancar	...	1607	3776	1224	6607	...
Parigi	...	238	2686	1319	4243	...
Sidamulih	...	412	1971	981	3364	...
Pangandaran	...	502	3644	1313	5459	...
Kalipucang	...	390	2443	1396	4229	...
Padaherang	...	585	4672	1588	6845	...
Mangunjaya	...	238	2051	917	3206	...
<b>Pangandaran 2022</b>	...	<b>4 887</b>	<b>27 546</b>	<b>11 954</b>	<b>44 387</b>	...
<b>2021</b>	<b>6 494</b>	<b>335</b>	<b>2 983</b>	<b>1 816</b>	<b>5 134</b>	<b>79,06</b>



Lanjutan Tabel/*Continued Table 4.2.9*

Kecamatan Subdistrict	Target Target	Non Hormonal/ <i>Non Hormonal</i>					% Pencapaian % Achievement
		Pencapaian/ <i>Achievement</i>					
		IUD	MOW	MOP	Kondom Condom	Jumlah Total	
(1)	(8)	(9)	(10)	(11)	(12)	(13)	(14)
Cimerak	...	289	190	3	97	579	...
Cijulang	...	364	135	0	90	589	...
Cigugur	...	90	76	0	26	192	...
Langkaplancar	...	117	242	81	46	486	...
Parigi	...	534	282	0	157	973	...
Sidamulih	...	297	147	0	21	465	...
Pangandaran	...	643	268	3	102	1016	...
Kalipucang	...	171	132	0	78	381	...
Padaherang	...	287	311	1	72	671	...
Mangunjaya	...	158	83	3	52	296	...
<b>Pangandaran 2022</b>	...	<b>2 950</b>	<b>1 866</b>	<b>91</b>	<b>741</b>	<b>5 648</b>	...
<b>2021</b>	<b>722</b>	<b>235</b>	<b>117</b>	<b>3</b>	<b>392</b>	<b>747</b>	<b>103,46</b>

Lanjutan Tabel/*Continued Table 4.2.9*

Kecamatan Subdistrict	Total Target Total Target	Total Pencapaian Total Achievement	% Pencapaian % Achievement
(1)	(15)	(16)	(17)
Cimerak	...	6 180	...
Cijulang	...	3 054	...
Cigugur	...	2 560	...
Langkaplancar	...	7 093	...
Parigi	...	5 216	...
Sidamulih	...	3 829	...
Pangandaran	...	6 475	...
Kalipucang	...	4 610	...
Padaherang	...	7 516	...
Mangunjaya	...	3 502	...
<b>Pangandaran 2022</b>	...	<b>50 035</b>	...
<b>2021</b>	<b>7 216</b>	<b>5 881</b>	<b>81,50</b>

Sumber/*Source*: Dinas Keluarga Berencana, Pemberdayaan Perempuan dan Perlindungan Anak Kabupaten Pangandaran/*Department of Family Planning, Women's Empowerment and Child Protection Pangandaran Regency*

**Tabel 4.2.10** Peserta Keluarga Berencana Aktif per Kecamatan di Kabupaten Pangandaran, 2022  
**Member of Active Family Planning per Subdistrict in Pangandaran Regency, 2022**

Kecamatan Subdistrict	PUS	Hormonal/Hormonal		
		Implan Implant	Suntik Injection	Pil Pill
(1)	(2)	(3)	(4)	(5)
Cimerak	8 620	354	3 464	1 783
Cijulang	4 623	224	1 390	851
Cigugur	4 044	337	1 449	582
Langkaplancar	9 400	1 607	3 776	1 224
Parigi	7 803	238	2 686	1 319
Sidamulih	5 394	412	1 971	981
Pangandaran	9 838	502	3 644	1 313
Kalipucang	6 323	390	2 443	1 396
Padaherang	10 402	585	4 672	1 588
Mangunjaya	5 231	238	2 051	917
<b>Pangandaran 2022</b>	<b>71 678</b>	<b>4 887</b>	<b>27 546</b>	<b>11 954</b>
<b>2021</b>	<b>45 279</b>	<b>2 083</b>	<b>16 316</b>	<b>7 302</b>

Lanjutan Tabel/*Continued Table* 4.2.10

Kecamatan <i>Subdistrict</i>	Non Hormonal/ <i>Non Hormonal</i>			
	IUD	MOW	MOP	Kondom <i>Condom</i>
(1)	(6)	(7)	(8)	(9)
Cimerak	289	190	3	97
Cijulang	364	135	0	90
Cigugur	90	76	0	26
Langkaplancar	117	242	81	46
Parigi	534	282	0	157
Sidamulih	297	147	0	21
Pangandaran	643	268	3	102
Kalipucang	171	132	0	78
Padaherang	287	311	1	72
Mangunjaya	158	83	3	52
<b>Pangandaran 2022</b>	<b>2 950</b>	<b>1 866</b>	<b>91</b>	<b>741</b>
<b>2021</b>	<b>1 969</b>	<b>1 159</b>	<b>7</b>	<b>427</b>

Lanjutan Tabel/*Continued Table 4.2.10*

Kecamatan <i>Subdistrict</i>	Total Peserta Aktif (PA)/ <i>Total Active Participants</i>			% PA/PUS
	Hormonal	Non Hormonal	Jumlah <i>Total</i>	
(1)	(10)	(11)	(12)	(13)
Cimerak	5 601	579	6 180	71,69
Cijulang	2 465	589	3 054	66,06
Cigugur	2 368	192	2 560	63,30
Langkaplancar	6 607	486	7 093	75,46
Parigi	4 243	973	5 216	66,85
Sidamulih	3 364	465	3 829	70,99
Pangandaran	5 459	1 016	6 475	65,82
Kalipucang	4 229	381	4 610	72,91
Padaherang	6 845	671	7 516	72,26
Mangunjaya	3 206	296	3 502	66,95
<b>Pangandaran 2022</b>	<b>44 387</b>	<b>5 648</b>	<b>50 035</b>	<b>69,81</b>
<b>2021</b>	<b>25 701</b>	<b>3 562</b>	<b>29 263</b>	<b>64,63</b>

Sumber/*Source*: Dinas Keluarga Berencana, Pemberdayaan Perempuan dan Perlindungan Anak Kabupaten Pangandaran/*Department of Family Planning, Women's Empowerment and Child Protection Pangandaran Regency*

**Tabel** 4.2.11  
**Table**

**Jumlah Bayi Lahir, Bayi Berat Lahir Rendah (BBLR), dan Bergizi Buruk Menurut Kecamatan di Kabupaten Pangandaran, 2021**  
**Number of Babies Born, Babies with Low Birth Weight, and Malnutrition Cases by Subdistrict in Pangandaran Regency, 2021**

Kecamatan Subdistrict	Bayi Lahir Babies Born	Bayi Berat Lahir Rendah (BBLR) Babies with Low Birth Weight	Gizi Buruk Malnutrition
(1)	(2)	(3)	(4)
Cimerak	718	30	-
Cijulang	327	23	4
Cigugur	351	15	4
Langkaplancar	786	28	4
Parigi	630	40	1
Sidamulih	397	29	-
Pangandaran	976	34	-
Kalipucang	559	30	5
Padaherang	954	53	1
Mangunjaya	371	9	5
<b>Pangandaran 2022</b>	<b>6 069</b>	<b>291</b>	<b>24</b>
<b>2021</b>	<b>6 095</b>	<b>268</b>	<b>192</b>

Sumber/Source: Dinas Kesehatan Kabupaten Pangandaran/Department of Health Pangandaran Regency

**Tabel 4.2.12** Jumlah Ibu Hamil, Melakukan Kunjungan K1, Melakukan Kunjungan K4, Kekurangan Energi Kronis (KEK), dan Mendapat Zat Besi (Fe) di Kabupaten Pangandaran, 2017 - 2021  
**Number of Pregnant Women, Those with K1 Visit, Those with K4 Visit, Chronic Energy Deficiency (CED), and Receiving Iron Supplement in Pangandaran Regency, 2017 - 2021**

Tahun Year	Jumlah Ibu Hamil Number of Pregnant Women	Melakukan Kunjungan K1 Those with K1 Visit	Melakukan Kunjungan K4 Those with K4 Visit	Kurang Energi Kronis (KEK) Chronic Energy Deficiency (CED)	Mendapat Zat Besi (Fe) Receiving Iron Supplement
(1)	(2)	(3)	(4)	(5)	(6)
2017	7 023	7 023	6 061	710	7 023
2018	7 139	7 139	5 863	648	7 139
2019	6 898	6 898	6 013	648	6 898
2020	6 678	6 678	5 922	564	6 678
2021	5 867	6 437	5 762	334	5 787

Sumber/Source: Dinas Kesehatan Kabupaten Pangandaran/Department of Health Pangandaran Regency

### 4.3 AGAMA DAN SOSIAL LAINNYA RELIGION AND OTHER SOCIAL AFFAIRS

**Tabel 4.3.1** Jumlah Penduduk Menurut Kecamatan dan Agama yang Dianut di Kabupaten Pangandaran, 2021  
*Population by Subdistrict and Religion in Pangandaran Regency, 2021*

Kecamatan Subdistrict	Islam	Protestan Protestant	Katolik Catholic	Hindu	Budha Buddha	Lainnya Others
(1)	(2)	(3)	(4)	(5)	(6)	(7)
Cimerak	...	...	...	...	...	...
Cijulang	...	...	...	...	...	...
Cigugur	...	...	...	...	...	...
Langkaplancar	...	...	...	...	...	...
Parigi	...	...	...	...	...	...
Sidamulih	...	...	...	...	...	...
Pangandaran	...	...	...	...	...	...
Kalipucang	...	...	...	...	...	...
Padaherang	...	...	...	...	...	...
Mangunjaya	...	...	...	...	...	...
<b>Pangandaran<sup>1</sup></b>	<b>432 702</b>	<b>313</b>	<b>59</b>	<b>0</b>	<b>15</b>	<b>1</b>

Catatan/Note: <sup>1</sup> Database SIAK Provinsi Jawa Barat Hasil konsolidasi per 30 Juni 2021/ *SIAK Database West Java Province Consolidated results as of 30 June 2021*

Sumber/Source: Dinas Kependudukan dan Pencatatan Sipil Kabupaten Pangandaran/*Population and Civil Registration Agency Pangandaran Regency*



**Tabel**  
**Table** 4.3.2**Jumlah Tempat Peribadatan Menurut Kecamatan di Kabupaten Pangandaran, 2020**  
**Number of Places of Worship by Subdistrict in Pangandaran Regency, 2020**

Kecamatan Subdistrict	Masjid Mosque	Mushola Pray Room	Gereja Protestan Protestant Church	Gereja Katholik Catholic Church	Pura Temple	Vihara
(1)	(2)	(3)	(4)	(5)	(6)	(7)
Cimerak	100	177	0	0	0	0
Cijulang	65	235	0	0	0	0
Cigugur	100	122	0	0	0	0
Langkaplancar	67	84	0	0	0	0
Parigi	128	230	0	0	0	0
Sidamulih	64	129	0	0	0	0
Pangandaran	163	167	0	0	0	0
Kalipucang	122	282	0	0	0	0
Padaherang	84	137	0	0	0	0
Mangunjaya	60	70	0	0	0	0
<b>Pangandaran</b>	<b>953</b>	<b>1 633</b>	<b>0</b>	<b>0</b>	<b>0</b>	<b>0</b>

Sumber/Source: Kementerian Agama Kabupaten Pangandaran/Ministry of Religious Affairs Pangandaran Regency

**Tabel**  
**Table** 4.3.3

**Jumlah Desa<sup>1</sup>/Kelurahan yang Mengalami Bencana Alam<sup>2</sup>  
Menurut Kecamatan di Kabupaten Pangandaran, 2019–  
2021**  
*Number of Villages<sup>1</sup>/Kelurahan that Had Natural Disaster<sup>2</sup>  
by Subdistrict in Pangandaran Regency, 2019–2021*

Kecamatan Subdistrict	Banjir/Flood		
	2019	2020	2021
(1)	(2)	(3)	(4)
Cimerak	1	2	–
Cijulang	1	2	–
Cigugur	1	1	–
Langkaplancar	1	–	–
Parigi	5	–	1
Sidamulih	1	1	1
Pangandaran	6	5	–
Kalipucang	7	3	4
Padaherang	2	2	7
Mangunjaya	3	–	4
<b>Pangandaran</b>	<b>28</b>	<b>16</b>	<b>17</b>

Lanjutan Tabel/*Continued Table 4.3.3*

Kecamatan Subdistrict	Gempa Bumi/ <i>Earthquake</i>		
	2019	2020	2021
(1)	(5)	(6)	(7)
Cimerak	10	10	–
Cijulang	–	3	–
Cigugur	7	7	5
Langkaplancar	3	5	–
Parigi	–	–	–
Sidamulih	7	3	7
Pangandaran	–	3	–
Kalipucang	8	9	1
Padaherang	2	12	3
Mangunjaya	–	5	5
<b>Pangandaran</b>	<b>37</b>	<b>57</b>	<b>21</b>

Lanjutan Tabel/*Continued Table* 4.3.3

Kecamatan Subdistrict	Tanah Longsor/ <i>Landslide</i>		
	2019	2020	2021
(1)	(8)	(9)	(10)
Cimerak	–	–	–
Cijulang	3	–	1
Cigugur	2	3	–
Langkaplancar	–	4	–
Parigi	–	–	–
Sidamulih	–	–	1
Pangandaran	3	2	1
Kalipucang	6	2	2
Padaherang	5	5	5
Mangunjaya	1	1	1
<b>Pangandaran</b>	<b>20</b>	<b>17</b>	<b>11</b>

Catatan/*Note*: <sup>1</sup> Desa pada tabel ini termasuk Unit Permukiman Transmigrasi (UPT) yang masih dibina oleh kementerian terkait dan nagari di Provinsi Sumatera Barat/*Villages in this table are included in Transmigration Settlement Unit which is still fostered by the relevant ministries and the nagari in the Province of Sumatera Barat*

<sup>2</sup> Kejadian dalam setahun sebelum tahun pencacahan/*Occured during the last one year before the enumeration years*

Sumber/*Source*: BPS, Pendataan Potensi Desa (Podes)/*BPS-Statistics Indonesia, Village Potential Data Collecting*

**Tabel**  
**Table** 4.3.4**Jumlah Jemaah Haji yang Diberangkatkan ke Tanah Suci, dan yang Meninggal Dunia Dirinci per Kecamatan di Kabupaten Pangandaran, 2022**  
**Number of Hajj (Alive and Died) Embarked to Makkah by Subdistrict in Pangandaran Regency, 2022**

Kecamatan Subdistrict	Jemaah Haji yang Diberangkatkan Hajj Departed			Jemaah Haji yang Meninggal Dunia Hajj Died		
	Laki-Laki Male	Perempuan Female	Jumlah Total	Laki-Laki Male	Perempuan Female	Jumlah Total
(1)	(2)	(3)	(4)	(5)	(6)	(7)
Cimerak	17	22	39	-	-	-
Cijulang	6	9	15	-	-	-
Cigugur	1	1	2	-	-	-
Langkaplancar	10	13	23	-	-	-
Parigi	7	11	18	-	-	-
Sidamulih	5	6	11	-	-	-
Pangandaran	3	6	9	-	-	-
Kalipucang	5	6	11	-	-	-
Padaherang	12	18	30	-	-	-
Mangunjaya	14	13	27	-	-	-
<b>Pangandaran 2022</b>	<b>80</b>	<b>105</b>	<b>185</b>	-	-	-
<b>2021</b>	-	-	-	-	-	-

Catatan/Note: Pada tahun 2021, tidak ada Haji yang diberangkatkan karena pandemi Covid-19/In 2022, no Hajj departed due to the Covid-19 pandemic

Sumber/Source: Kementerian Agama Kabupaten Pangandaran (Urusan Haji)/Ministry of Religious Affairs Pangandaran Regency (Hajj Affairs)

**Tabel**  
**Table** 4.3.5

**Jumlah Jemaah Haji yang Kembali ke Kabupaten Pangandaran Dirinci per Kecamatan, 2022**  
**Number of Hajj Returned to Pangandaran Regency by Subdistrict, 2022**

Kecamatan Subdistrict	Jemaah Haji yang Kembali Hajj Returned		
	Laki-Laki Male	Perempuan Female	Jumlah Total
(1)	(2)	(3)	(4)
Cimerak	17	22	39
Cijulang	6	9	15
Cigugur	1	1	2
Langkaplancar	10	13	23
Parigi	7	11	18
Sidamulih	5	6	11
Pangandaran	3	6	9
Kalipucang	5	6	11
Padaherang	12	18	30
Mangunjaya	14	13	27
<b>Pangandaran 2022</b>	<b>80</b>	<b>105</b>	<b>185</b>
<b>2021</b>	<b>-</b>	<b>-</b>	<b>-</b>

Catatan/Note: Pada tahun 2021, tidak ada Haji yang diberangkatkan karena pandemi Covid-19/In 2022, no Hajj departed due to the Covid-19 pandemic

Sumber/Source: Kementerian Agama Kabupaten Pangandaran (Urusan Haji)/Ministry of Religious Affairs Pangandaran Regency (Hajj Affairs)

**Tabel**  
**Table 4.3.6****Banyaknya Kejadian Bencana per Kecamatan di Kabupaten Pangandaran, 2021**  
**Number of Disaster by Subdistrict in Pangandaran Regency, 2021**

Kecamatan Subdistrict	Angin Puting Beliung/Angin Kencang Tornado/Strong Winds	Pergerakan Tanah Ground Movement	Sambaran Petir Lightning Strike	Pohon Tumbang Fallen Tree	Orang Hanyut People Floating
(1)	(2)	(3)	(4)	(5)	(6)
Cimerak	-	-	-	-	-
Cijulang	-	-	-	-	-
Cigugur	-	-	-	-	-
Langkaplancar	-	-	-	-	-
Parigi	-	-	-	-	-
Sidamulih	-	-	-	-	-
Pangandaran	-	-	-	-	-
Kalipucang	-	-	-	-	-
Padaherang	-	-	-	-	-
Mangunjaya	-	-	-	-	-
<b>Pangandaran</b>	-	-	-	-	-

Lanjutan Tabel/*Continued Table* 4.3.6

Kecamatan <i>Subdistrict</i>	Kekeringan <i>Drought</i>	Kebakaran Hutan/Lahan <i>Forest/Land Fires</i>	Kebakaran Bangunan <i>Building Fire</i>	Bencana Lainnya <i>Others</i>
(1)	(7)	(8)	(9)	(10)
Cimerak	-	-	1	3
Cijulang	-	-	2	12
Cigugur	-	-	1	5
Langkaplancar	-	-	3	5
Parigi	-	-	4	32
Sidamulih	-	-	2	8
Pangandaran	-	-	3	8
Kalipucang	-	-	-	19
Padaherang	-	-	-	12
Mangunjaya	-	-	2	1
<b>Pangandaran</b>	-	-	<b>18</b>	<b>105</b>

Sumber/*Source*: Badan Penanggulangan Bencana Daerah Kabupaten Pangandaran/*Department of Regional Disaster Management in Pangandaran Regency*



**Tabel 4.3.7** Jumlah Tindak Pidana yang Dilaporkan Menurut Kepolisian Sektor di Kabupaten Pangandaran, 2017-2021  
**Number of Reported Criminal Cases by Subdistrict Police Office in Pangandaran Regency, 2017-2021**

Kecamatan Subdistrict	2017	2018	2019	2020	2021
(1)	(2)	(3)	(4)	(5)	(6)
Cimerak	3	1	1	3	-
Cijulang	1	0	1	1	1
Cigugur	0	0	2	2	1
Langkaplancar	1	0	2	2	1
Parigi	1	3	3	6	1
Sidamulih	1	0	0	2	1
Pangandaran	33	21	20	11	4
Kalipucang	0	3	3	2	1
Padaherang	5	3	5	5	4
Mangunjaya	...	...	...	...	...
<b>Pangandaran</b>	<b>45</b>	<b>31</b>	<b>37</b>	<b>34</b>	<b>14</b>

Catatan/Note: Data Kecamatan Mangunjaya bergabung dengan Kepolisian Sektor Padaherang/Mangunjaya Subdistrict data is included in Padaherang Subdistrict Police Office

Sumber/Source: Kepolisian Resor Ciamis/Ciamis District Police Office

**Tabel**  
**Table 4.3.8****Jumlah Tindak Pidana yang Diselesaikan Menurut  
Kepolisian Sektor di Kabupaten Pangandaran, 2017-2021**  
*Number of Reported Criminal Cases Cleared by Subdistrict  
Police Office in Pangandaran Regency, 2017-2021*

Kecamatan Subdistrict	2017	2018	2019	2020	2021
(1)	(2)	(3)	(4)	(5)	(6)
Cimerak	1	2	0	2	1
Cijulang	0	1	0	1	1
Cigugur	0	0	1	1	1
Langkaplancar	0	1	3	4	-
Parigi	1	4	7	9	3
Sidamulih	3	0	0	1	1
Pangandaran	28	34	33	13	4
Kalipucang	2	7	2	2	1
Padaherang	5	1	5	4	4
Mangunjaya	...	...	...	...	...
<b>Pangandaran</b>	<b>40</b>	<b>50</b>	<b>51</b>	<b>37</b>	<b>17</b>

Catatan/Note: Data Kecamatan Mangunjaya bergabung dengan Kepolisian Sektor Padaherang/Mangunjaya Subdistrict data is included in Padaherang Subdistrict Police Office

Sumber/Source: Kepolisian Resor Ciamis/Ciamis District Police Office

**Tabel**  
**Table 4.3.9****Banyaknya Panti per Kecamatan di Kabupaten Pangandaran, 2022**  
**Number of Institution per Subdistrict in Pangandaran Regency, 2022**

Kecamatan Subdistrict	Panti/LKS Anak		Panti/LKS Lanjut Usia		Panti/LKS Disabilitas	
	Jumlah Total	Jumlah Penghuni (Orang) Number of People	Jumlah Total	Jumlah Penghuni (Orang) Number of People	Jumlah Total	Jumlah Penghuni (Orang) Number of People
(1)	(2)	(3)	(4)	(5)	(6)	(7)
Cimerak	5	303	-	-	-	-
Cijulang	-	-	-	-	-	-
Cigugur	1	32	-	-	2	101
Langkaplancar	2	128	1	120	-	-
Parigi	4	301	-	-	-	-
Sidamulih	1	25	-	-	-	-
Pangandaran	4	315	-	-	-	-
Kalipucang	1	40	1	104	1	50
Padaherang	3	290	1	120	-	-
Mangunjaya	1	39	-	-	-	-
<b>Pangandaran 2022</b>	<b>22</b>	<b>1473</b>	<b>3</b>	<b>344</b>	<b>3</b>	<b>151</b>
<b>2021</b>	<b>23</b>	<b>1 750</b>	<b>4</b>	<b>501</b>	<b>3</b>	<b>193</b>

Lanjutan Tabel/*Continued Table* 4.3.9

Kecamatan <i>Subdistrict</i>	Panti/LKS Psikotik		Panti/LKS Tuna Susila		Panti/LKS Rehabilitasi NAPZA	
	Jumlah <i>Total</i>	Jumlah Penghuni (Orang) <i>Number of People</i>	Jumlah <i>Total</i>	Jumlah Penghuni (Orang) <i>Number of People</i>	Jumlah <i>Total</i>	Jumlah Penghuni (Orang) <i>Number of People</i>
(1)	(8)	(9)	(10)	(11)	(12)	(13)
Cimerak	-	-	-	-	-	-
Cijulang	-	-	-	-	-	-
Cigugur	-	-	-	-	-	-
Langkaplancar	-	-	-	-	-	-
Parigi	-	-	-	-	-	-
Sidamulih	-	-	-	-	-	-
Pangandaran	-	-	-	-	-	-
Kalipucang	-	-	-	-	-	-
Padaherang	-	-	-	-	-	-
Mangunjaya	-	-	-	-	-	-
<b>Pangandaran 2022</b>	-	-	-	-	-	-
<b>2021</b>	<b>1</b>	<b>41</b>	-	-	-	-

Sumber/*Source*: Dinas Sosial, Pemberdayaan Masyarakat dan Desa Kabupaten Pangandaran/ Social, Community and Village Empowerment Agency Pangandaran Regency

**Tabel 4.3.10** Banyaknya Kelompok Kesenian per Kecamatan di Kabupaten Pangandaran, 2022  
**Table** *Number of Art Group per Subdistrict in Pangandaran Regency, 2022*

Kecamatan Subdistrict	Degung	Jaipong	Genjring Qosidah	Calung	Reog
(1)	(2)	(3)	(4)	(5)	(6)
Cimerak	-	-	1	1	-
Cijulang	-	-	1	1	-
Cigugur	-	-	1	-	-
Langkaplancar	-	-	-	-	-
Parigi	-	-	2	-	-
Sidamulih	1	-	-	-	-
Pangandaran	-	-	-	-	-
Kalipucang	1	-	1	-	-
Padaherang	1	-	1	-	-
Mangunjaya	-	-	-	-	-
<b>Pangandaran 2022</b>	<b>3</b>	<b>-</b>	<b>7</b>	<b>2</b>	<b>-</b>
<b>2021</b>	<b>-</b>	<b>-</b>	<b>6</b>	<b>1</b>	<b>-</b>

Lanjutan Tabel/*Continued Table* 4.3.10

Kecamatan Subdistrict	Pencak Silat	Wayang Golek	Wayang Kulit	Kacapi Suling	Sintren
(1)	(7)	(8)	(9)	(10)	(11)
Cimerak	-	-	-	-	-
Cijulang	-	-	-	-	-
Cigugur	-	-	-	-	-
Langkaplancar	3	-	-	-	-
Parigi	-	-	-	1	-
Sidamulih	-	1	-	-	-
Pangandaran	1	-	-	-	-
Kalipucang	-	-	-	-	-
Padaherang	-	-	-	-	-
Mangunjaya	-	-	-	-	-
<b>Pangandaran 2022</b>	<b>4</b>	<b>1</b>	<b>-</b>	<b>1</b>	<b>-</b>
<b>2021</b>	<b>-</b>	<b>-</b>	<b>-</b>	<b>-</b>	<b>-</b>

Lanjutan Tabel/*Continued Table* 4.3.10

Kecamatan Subdistrict	Sandiwara	Kuda Renggong	Orkes Dangdut	Tarling	Organ Tunggal
(1)	(12)	(13)	(14)	(15)	(16)
Cimerak	-	-	12	-	-
Cijulang	-	-	9	-	1
Cigugur	-	-	3	-	-
Langkaplancar	-	-	14	-	-
Parigi	-	-	19	-	-
Sidamulih	-	-	11	-	-
Pangandaran	-	-	18	-	-
Kalipucang	-	-	14	-	-
Padaherang	-	-	23	-	-
Mangunjaya	-	-	7	-	-
<b>Pangandaran 2022</b>	-	-	<b>130</b>	-	<b>1</b>
<b>2021</b>	-	-	<b>18</b>	-	-

Sumber/*Source*: Dinas Pariwisata dan Kebudayaan Kabupaten Pangandaran/ *Department of Tourism and Culture Pangandaran Regency*

#### 4.4 KEMISKINAN POVERTY

**Tabel 4.4.1** **Garis Kemiskinan, Jumlah, dan Persentase Penduduk Miskin di Kabupaten Pangandaran, 2014–2022**  
*Poverty Line, Number, and Percentage of Poor People in Pangandaran Regency, 2013–2022*

Tahun Year	Garis Kemiskinan (rupiah/kapita/bulan) Poverty Line (rupiah/capita/month)	Jumlah Penduduk Miskin (ribu) Number of Poor People (thousand)	Persentase Penduduk Miskin Percentage of Poor People
(1)	(2)	(3)	(4)
2015	303 646	41,97	10,76
2016	327 399	40,14	10,23
2017	342 672	39,46	10,00
2018	360 960	32,19	8,12
2019	367 748	30,73	7,71
2020	382 264	36,05	8,99
2021	394 101	39,07	9,65
2022	411 174	37,91	9,32

Sumber/Source: BPS, Survei Sosial Ekonomi Nasional Maret/BPS-Statistics Indonesia, March National Socioeconomic Survey



**Tabel 4.4.2** Indeks Kedalaman Kemiskinan dan Indeks Keparahan Kemiskinan di Kabupaten Pangandaran, 2014–2022  
**Poverty Gap Index and Poverty Severity Index in Pangandaran Regency, 2014–2022**

Tahun Year	Indeks Kedalaman Kemiskinan Poverty Gap Index	Indeks Keparahan Kemiskinan Poverty Severity Index
(1)	(2)	(3)
2015	1,74	0,43
2016	1,53	0,41
2017	1,48	0,36
2018	1,24	0,30
2019	0,90	0,16
2020	1,32	0,28
2021	1,25	0,27
2022	1,24	0,26

Sumber/Source: BPS, Survei Sosial Ekonomi Nasional Maret/BPS-Statistics Indonesia, March National Socioeconomic Survey

BAB  
Chapter

05

# PERTANIAN, KEHUTANAN, PETERNAKAN DAN PERIKANAN

AGRICULTURE, FORESTRY,  
LIVESTOCK AND FISHERY



Produksi tanaman sayuran semusim  
**TERBESAR** di Kabupaten Pangandaran  
adalah tanaman **KETIMUN**



The **LARGEST** seasonal vegetable crop  
production in Pangandaran Regency is  
**CUCUMBER**

Luas  
Area

**50** Ha

Produksi  
Production

**3.406** Kuintal

Produksi peternakan  
**TERBESAR** di Kabupaten Pangandaran  
adalah **TELUR AYAM RAS**

Produksi  
Production

**2.630.461** KG

The **LARGEST** livestock  
production in Pangandaran Regency is  
**CHICKEN**





**PENJELASAN TEKNIS**

1. Lahan sawah adalah lahan pertanian yang berpetak-petak dan dibatasi oleh pematang (galangan), saluran untuk menahan/ menyalurkan air, yang biasanya ditanami padi sawah tanpa memandang dari mana diperoleh atau status lahan tersebut. Lahan yang dimaksud termasuk lahan yang terdaftar di Pajak Bumi Bangunan, luran Pembangunan Daerah, lahan bengkok, lahan serobotan, lahan rawa yang ditanami padi dan lahan bekas tanaman tahunan yang telah dijadikan sawah, baik yang ditanami padi, palawija atau tanaman semusim lainnya.
2. Tegal/Kebun adalah lahan pertanian bukan sawah (lahan kering) yang ditanami tanaman semusim atau tahunan dan terpisah dengan halaman sekitar rumah serta penggunaannya tidak berpindah pindah.
3. Ladang/Huma adalah lahan pertanian bukan sawah (lahan kering) yang biasanya ditanami tanaman semusim dan penggunaannya hanya semusim atau dua musim, kemudian akan ditinggalkan bila sudah tidak subur lagi (berpindah-pindah). Kemungkinan lahan ini beberapa tahun kemudian akan dikerjakan kembali jika sudah subur.

**TECHNICAL NOTES**

1. *Paddy field is agricultural land that separated by small dykes to resist water, where the main crop is usually planted with paddy without considering where it is obtained or the status of the land. It includes the land that is registered at land income tax office, regional development contribution, 'bengkok' land, illegal ownership, swamps for rice cultivation, and annual crop land mark that has been used as rice field, whether planted with paddy, secondary crops or the other seasonal crops.*
2. *Dry field/Garden is an dryland (unirrigated land) which is planted with seasonal or annual crops and separated from the yard around the house without shifting.*
3. *Unirrigated agricultural field/ shifting cultivation land is dryland (unirrigated land) that usually is cultivated for seasonal crops and utilized only for one or two seasons, then it will be abandoned when it is no longer fertile (shifting). It is possible that this land will be used again in a few years if it has been fertile.*
4. *Temporarily unused land is land that is regularly used but temporarily (more than a year but less or equal than two years) is unused, it includes paddy field that*

4. Lahan yang sementara tidak diusahakan adalah lahan yang biasanya diusahakan tetapi untuk sementara (lebih dari 1 (satu) tahun tetapi kurang dari atau sama dengan 2 (dua) tahun) tidak diusahakan, termasuk lahan sawah yang tidak diusahakan selama lebih dari 2 (dua) tahun.
5. Data pokok tanaman pangan yang dikumpulkan adalah luas panen dan produktivitas (hasil per hektar). Produksi tanaman pangan merupakan hasil perkalian antara luas panen dengan produktivitas. Pengumpulan data luas panen dilakukan setiap bulan dengan pendekatan area kecamatan di seluruh wilayah Indonesia. Pengumpulan data produktivitas dilakukan melalui pengukuran langsung pada plot ubinan berukuran 2½ m x 2½ m. Pengumpulan data produktivitas dilakukan setiap subround (empat bulanan) pada waktu panen petani.
6. Data produksi padi dan palawija yang disajikan adalah dalam kualitas: gabah kering giling (padi), pipilan kering (jagung), biji kering (kedelai dan kacang tanah), dan umbi basah (ubi kayu dan ubi jalar).
7. Tanaman sayuran dan buah-buahan semusim. Tanaman buah-buahan tahunan adalah tanaman *is not cultivated more than two years.*
5. *The main food crops data collected consists of harvested area and productivity (yield per hectare). Food crops production is generated by harvested area multiplied by productivity. The harvested area data is collected every month using sub district area approach in all sub district in Indonesia. The productivity data collection is conducted by a direct measurement in 2½m x 2½m crop cutting plot. The productivity measurement is conducted in every subround (four monthly) at the time when farmers are harvesting their crops.*
6. *Production of paddy and secondary crops data are presented in the form of: dry unhusked rice (paddy), dry loose maize (maize), dry shells crops (soybeans and peanuts), and fresh roots (cassava and sweet potatoes).*
7. *Seasonal vegetable and fruit plants. Seasonal vegetable plants are plants which are the sources of vitamin, mineral salt, etc, consumed from the part of the plant in the form of leaf, flower, fruit, and root with the age of less than one year. Seasonal fruit plants are plants which are the sources of vitamin, mineral salt, etc, consumed from the part of the plant in the form of fruits. These plants are creeps with*

sumber vitamin, garam mineral, dan lain-lain yang dikonsumsi dari bagian tanaman yang berupa buah dan merupakan tanaman tahunan. Tanaman buah-buahan semusim adalah tanaman sumber vitamin, garam mineral, dan lain-lain yang dikonsumsi dari bagian tanaman yang berupa buah, berumur kurang dari satu tahun, tidak berbentuk pohon/rumpun tetapi menjalar dan berbatang lunak.

8. Tanaman buah-buahan dan sayuran tahunan. Tanaman buah-buahan tahunan adalah tanaman sumber vitamin, garam mineral, dan lain-lain yang dikonsumsi dari bagian tanaman yang berupa buah dan merupakan tanaman tahunan. Tanaman sayuran tahunan adalah tanaman sumber vitamin, garam mineral, dan lain-lain yang dikonsumsi dari bagian tanaman yang berupa daun dan atau buah yang berumur lebih dari satu tahun.
9. Tanaman biofarmaka adalah tanaman yang bermanfaat untuk obat-obatan, kosmetik, dan kesehatan yang dikonsumsi atau digunakan dari bagian-bagian tanaman seperti daun, batang, buah, umbi (rimpang) ataupun akar.
10. Tanaman hias adalah tanaman yang mempunyai nilai keindahan

*the age of less than one year.*

8. *Annual fruit and vegetable plants. Annual fruit plants are plants which are the sources of vitamin, contained mineral salt, etc, consumed from the part of plant in the form of fruit and more than one year of age. Annual vegetable plants are plants which are the sources of vitamin, contained mineral salt, etc, consumed from the part of the plant in the form of vegetable and more than one year of age.*
9. *Medicinal plants are plants which are useful for medicine. it is consumed from part of the plant such as leaf, flower, fruit, tuber, and root.*
10. *Ornamental plants are plants which have a beauty value, either in shape, colour of leaf or crown of flower, and they are often used as a yard decorator.*
11. *Harvested area of horticulture is area which vegetable, fruit, medicinal and ornamental plant of crop harvested during the period of report.*
12. *Harvested area of vegetables is area of entirely plant harvested/ demolished and plant harvested several times/undemolished. Entirely plants harvested/ demolished are plants usually*

baik bentuk, warna daun, tajuk maupun bunganya, sering digunakan untuk penghias pekarangan dan lain sebagainya.

11. Luas panen tanaman hortikultura adalah luas tanaman sayuran, buah- buahan, biofarmaka, dan tanaman hias yang diambil hasilnya/dipanen pada periode pelaporan.
12. Luas panen untuk tanaman sayuran adalah luas tanaman yang dipanen sekaligus/habis/ dibongkar dan luas tanaman yang dipanen berkali-kali (lebih dari satu kali)/belum habis. Tanaman yang dipanen sekaligus/ habis/ dibongkar adalah tanaman yang sehabis panen langsung dibongkar/dicabut, terdiri dari bawang merah, bawang putih, bawang daun, kentang, kol/ kubis, kembang kol, petsai/sawi, wortel, lobak, dan kacang merah. Tanaman yang dipanen berkali-kali (lebih dari satu kali)/belum habis adalah tanaman yang pemanenannya lebih dari satu kali dan biasanya dibongkar apabila panen terakhir sudah tidak memadai lagi, terdiri dari: kacang panjang, cabe besar, cabe rawit, jamur, tomat, terung, buncis, ketimun, labu siam, kangkung, bayam, melon, semangka, dan blewah.
13. Produksi hortikultura adalah hasil

*harvested once and demolished to be substituted by other plants, consisting of: shallots, garlic, leeks, potato, cabbage, cauli flower, mustard green, carrots, chinese radish, and red kidney beans. Plants harvested several times/ undemolished are plants usually harvested more than once and demolished in the case that the last harvest was economically not profitable. They consist of : yard long beans, chili, small chili, mushroom, tomatoes, egg plant, french beans, cucumber, pumpkin/ chajota, swamp cabbage, spinach, melon, watermelon, and blewah.*

13. *Horticulture production is the standard production quantity form of vegetable, fruit, medicinal and ornamental plant based on harvested area/the number of production plants reported monthly/quarterly.*

menurut bentuk produk dari setiap tanaman sayuran, buah-buahan, biofarmaka dan tanaman hias yang diambil berdasarkan luas yang dipanen/tanaman yang menghasilkan pada bulan/triwulan laporan.

<https://ciamiskab.bps.go.id>



**ULASAN**

**DESCRIPTION**

Pertanian di Indonesia merupakan salah satu sektor kunci perekonomian Indonesia. Meskipun kontribusi sektor pertanian terhadap produk domestik bruto nasional telah menurun secara signifikan dalam setengah abad terakhir, saat ini sektor pertanian masih memberikan pendapatan bagi sebagian besar rumah tangga Indonesia. Pembangunan ekonomi pada sektor pertanian merupakan hal sangat penting untuk mewujudkan tujuan pembangunan nasional di bidang pertanian, yaitu peningkatan produksi pangan terutama menuju pencapaian surplus beras, stabilisasi harga pangan, pemantapan penganeekaragaman pangan berbasis sumberdaya lokal, perlindungan dan pemberdayaan petani; serta peningkatan kesejahteraan petani.

Upaya yang sudah dijalankan pemerintah ke arah itu adalah dengan menerapkan program intensifikasi, ekstensifikasi, diversifikasi dan rehabilitasi.

**Hortikultura**

Pada tahun 2022, produksi tanaman sayuran semusim terbesar adalah ketimun yaitu sebanyak 3.406 kwintal. Sementara itu produksi buah-buahan didominasi oleh pisang sebesar 42.540 kwintal. Untuk tanaman biofarmaka, produksi terbesar adalah kapulaga sebanyak 1.487.059 kg disusul oleh jahe sebanyak 1.137.549 kg.

*Agriculture in Indonesia is one of the key sectors of the Indonesian economy. Although the contribution of the agricultural sector to the national gross domestic product has declined significantly in the last half century, currently the agricultural sector still provides income for most Indonesian households. Economic development in the agricultural sector is very important to realize the national development goals in agriculture, namely increasing food production especially towards achieving rice surpluses, stabilizing food prices, strengthening food diversification based on local resources, protecting and empowering farmers; and improving farmers' welfare.*

*Efforts that have been carried out by the government in that direction are by implementing intensification, extensification, diversification and rehabilitation programs.*

**Horticulture**

*In 2022, the largest seasonal vegetable crop production is cucumber, which is 3,406 quintals. Meanwhile, fruit production is dominated by bananas at 42,540 quintals. For biopharmaca plants, the largest production was cardamom at 1,487,059 kg, followed by ginger at 1,137,549 kg.*

### Tanaman Pangan

Pada tahun 2022, produksi tanaman pangan di Kabupaten Pangandaran didominasi oleh produksi padi yaitu sebanyak 153.422 ton, dan selanjutnya oleh produksi ubi jalar sebanyak 796 Ton.

### Peternakan

Jenis ternak yang diusahakan di Kabupaten Pangandaran berupa ternak besar, ternak kecil, dan unggas. Pada tahun 2022, jumlah ternak sapi potong sebanyak 18.847 ekor, kuda 139 ekor, kerbau 356 ekor, kambing 11.929 ekor, dan domba 29.311 ekor.

Unggas yang dipelihara adalah jenis ayam petelur, ayam pedaging campuran, ayam buras, dan itik. Jumlah ayam petelur 313.122 ekor, ayam pedaging campuran 324.160 ekor, ayam buras 338.707 ekor dan itik 20.951 ekor.

Pada tahun 2022, produksi daging ternak terbesar adalah sapi sebanyak 1.127.199 kg. Sedangkan produksi daging unggas terbesar adalah ayam pedaging sebanyak 2.573.024 kg.

### Food Crops

*In 2022, production of food crops in Pangandaran Regency is dominated by rice corn production 153,422 tons, and then by sweet potato production of 796 tons.*

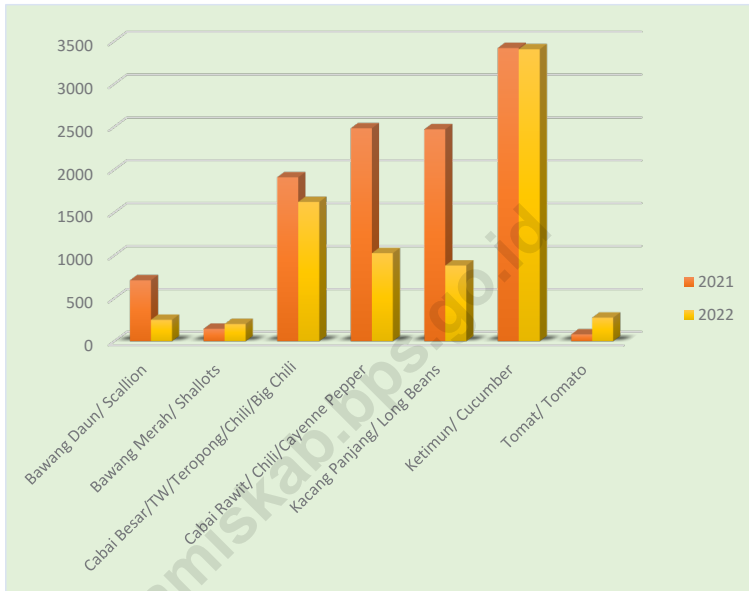
### Livestock

*The types of livestock cultivated in Pangandaran Regency are large livestock, small livestock, and poultry. In 2022, the number of beef cattle was 18,847, 139 horses, 356 buffalo, 11,929 goats, and 29,311 sheep.*

*The poultry that are reared are layers, mixed broilers, domestic chickens and ducks. There were 313,122 laying hens, 324,160 mixed broilers, 338,707 domestic chickens and 20,951 ducks.*

*In 2022, the largest livestock meat production is beef cattle at 1,127.199 kg. Meanwhile, the largest production of poultry meat is chicken with a total of 2,573,024 kg.*

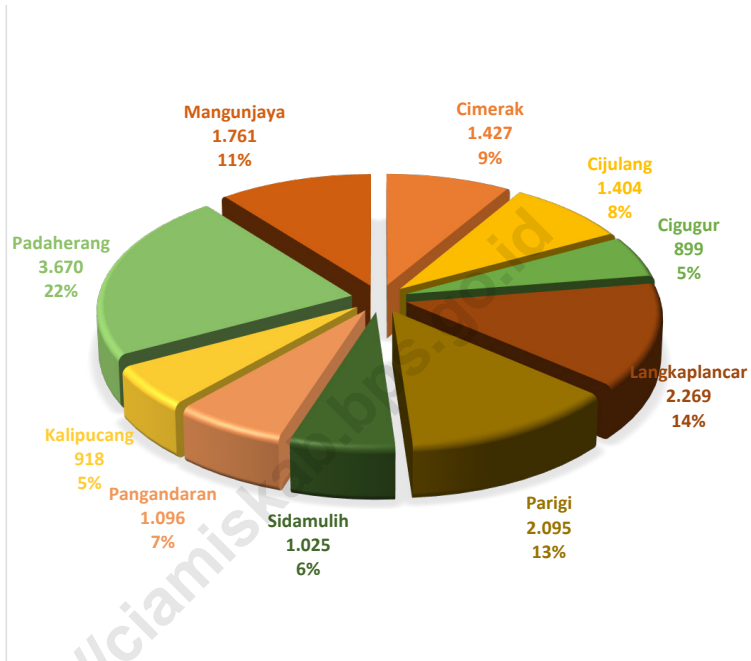
**Gambar 5.1**      **Produksi Tanaman Sayuran, 2020 dan 2021**  
**Figures**      **Production of Vegetables, 2020 and 2021**



Sumber/Source : BPS, Statistik Pertanian Hortikultura SPH-SBS/BPS-Statistics Indonesia, Agricultural Statistic for Horticulture SPH-SBS

**Gambar** 5.2  
**Figures**

**Luas Lahan Sawah Menurut Kecamatan (Ha), 2021**  
**Ricefield Area by Subdistrict (Ha), 2021**



Sumber/Source : Dinas Pertanian Kabupaten Pangandaran/Department of Agriculture Pangandaran Regency

**5.1 HORTIKULTURA  
HORTICULTURE**

**Tabel 5.1.1 Luas Panen Tanaman Sayuran Menurut Kecamatan dan Jenis Tanaman di Kabupaten Pangandaran (ha), 2021 dan 2022**  
*Harvested Area of Vegetables by Subdistrict and Kind of Plant in Pangandaran Regency (ha), 2021 and 2022*

Kecamatan Subdistrict	Bawang Merah Shallot		Cabai Besar/TW/Teropong Chili/Big Chili	
	2021	2022*	2021	2022*
(1)	(2)	(3)	(4)	(5)
Cimerak	-	-	-	2
Cijulang	-	-	-	6
Cigugur	-	-	3	-
Langkaplancar	5	2	10	7
Parigi	-	1	5	7
Sidamulih	-	-	3	4
Pangandaran	-	1	1	-
Kalipucang	-	-	3	1
Padaherang	-	-	4	2
Mangunjaya	-	-	4	3
<b>Pangandaran</b>	<b>5</b>	<b>4</b>	<b>33</b>	<b>32</b>

Lanjutan Tabel/*Continued Table 5.1.1*

Kecamatan Subdistrict	Cabai Keriting Curly Chili		Cabai Rawit Chili/Cayenne Pepper	
	2021	2022*	2021	2022*
(1)	(6)	(7)	(8)	(9)
Cimerak	-	-	1	1
Cijulang	-	-	4	1
Cigugur	3	-	2	-
Langkaplancar	5	5	6	8
Parigi	2	-	8	3
Sidamulih	4	4	2	-
Pangandaran	1	-	1	-
Kalipucang	2	-	15	2
Padaherang	3	-	9	-
Mangunjaya	1	-	1	-
<b>Pangandaran</b>	<b>21</b>	<b>9</b>	<b>49</b>	<b>15</b>

Lanjutan Tabel/Continued Table 5.1.1

Kecamatan Subdistrict	Kentang Potato		Kubis Cabbage		Tomat Tomato	
	2021	2022 <sup>x</sup>	2021	2022 <sup>x</sup>	2021	2022 <sup>x</sup>
(1)	(10)	(11)	(12)	(13)	(14)	(15)
Cimerak	-	-	-	-	-	-
Cijulang	-	-	-	-	-	-
Cigugur	-	-	-	-	1	-
Langkaplancar	-	-	-	-	-	-
Parigi	-	-	-	-	1	2
Sidamulih	-	-	-	-	-	-
Pangandaran	-	-	-	-	-	-
Kalipucang	-	-	-	-	-	-
Padaherang	-	-	-	-	-	-
Mangunjaya	-	-	-	-	-	3
<b>Pangandaran</b>	-	-	-	-	<b>2</b>	<b>5</b>

Lanjutan Tabel/*Continued Table* 5.1.1

Kecamatan Subdistrict	Bawang Putih Garlic		Bawang Daun Scallion		Kacang Panjang Long Beans	
	2021	2022 <sup>x</sup>	2021	2022 <sup>x</sup>	2021	2022 <sup>x</sup>
(1)	(16)	(17)	(18)	(19)	(20)	(21)
Cimerak	-	-	-	-	-	-
Cijulang	-	-	-	-	-	-
Cigugur	-	-	-	-	3	4
Langkaplancar	-	-	14	1	14	1
Parigi	-	-	5	4	11	6
Sidamulih	-	-	-	-	-	2
Pangandaran	-	-	-	-	2	1
Kalipucang	-	-	2	1	9	-
Padaherang	-	-	-	-	5	4
Mangunjaya	-	-	-	-	5	1
<b>Pangandaran</b>	<b>-</b>	<b>-</b>	<b>21</b>	<b>6</b>	<b>49</b>	<b>19</b>

Sumber/Source: BPS, Statistik Pertanian Hortikultura SPH-SBS/BPS-Statistics Indonesia, Agricultural Statistic for Horticulture SPH-SBS



Lanjutan Tabel/Continued Table 5.1.1

Kecamatan Subdistrict	Bayam Spinach		Buncis String bean		Kangkung Water Spinach	
	2021	2022 <sup>x</sup>	2021	2022 <sup>x</sup>	2021	2022 <sup>x</sup>
(1)	(22)	(23)	(24)	(25)	(26)	(27)
Cimerak	-	-	-	-	1	4
Cijulang	3	2	-	-	7	4
Cigugur	1	-	-	-	3	5
Langkaplancar	3	-	13	5	6	3
Parigi	4	1	-	2	8	5
Sidamulih	-	-	-	-	-	1
Pangandaran	4	1	-	-	5	4
Kalipucang	2	-	-	-	9	3
Padaherang	3	-	-	-	3	4
Mangunjaya	1	-	-	-	1	-
<b>Pangandaran</b>	<b>21</b>	<b>4</b>	<b>13</b>	<b>7</b>	<b>43</b>	<b>33</b>

Lanjutan Tabel/*Continued Table* 5.1.1

Kecamatan Subdistrict	Ketimun Cucumber		Petsai/Sawi Chinese Cabbage/mustard green	
	2021	2022*	2021	2022*
(1)	(28)	(29)	(30)	(31)
Cimerak	5	4	-	-
Cijulang	3	4	-	-
Cigugur	4	5	1	-
Langkaplancar	16	10	2	1
Parigi	8	9	6	5
Sidamulih	4	4	-	-
Pangandaran	3	4	3	5
Kalipucang	5	3	5	-
Padaherang	2	4	4	-
Mangunjaya	5	3	1	-
<b>Pangandaran</b>	<b>55</b>	<b>50</b>	<b>22</b>	<b>11</b>

Lanjutan Tabel/*Continued Table* 5.1.1

Kecamatan Subdistrict	Semangka Water Melon		Terung Eggplant	
	2021	2022*	2021	2022*
(1)	(32)	(33)	(34)	(35)
Cimerak	1	5	5	-
Cijulang	1	-	6	2
Cigugur	-	-	-	-
Langkaplancar	-	-	-	-
Parigi	1	1	5	3
Sidamulih	-	-	4	2
Pangandaran	-	2	-	-
Kalipucang	-	-	2	-
Padaherang	-	-	-	2
Mangunjaya	-	-	-	-
<b>Pangandaran</b>	<b>3</b>	<b>8</b>	<b>22</b>	<b>9</b>

Sumber/*Source*: BPS, Statistik Pertanian Hortikultura SPH-SBS/*BPS-Statistics Indonesia, Agricultural Statistic for Horticulture SPH-SBS*

**Tabel**  
**Table** 5.1.2

**Produksi Tanaman Sayuran Menurut Kecamatan dan Jenis Tanaman di Kabupaten Pangandaran (kuintal), 2021 dan 2022**

*Production of Vegetables by Subdistrict and Kind of Plant in Pangandaran Regency (quintal), 2021 and 2022*

Kecamatan Subdistrict	Bawang Merah Shallot		Cabai Besar/TW/Teropong Chili/Big Chili	
	2021	2022 <sup>x</sup>	2021	2022 <sup>x</sup>
(1)	(2)	(3)	(4)	(5)
Cimerak	-	-	-	126
Cijulang	-	-	-	252
Cigugur	-	-	218	-
Langkaplancar	145	90	543	354
Parigi	-	55	302	389
Sidamulih	-	-	187	140
Pangandaran	-	56	77	-
Kalipucang	-	-	139	58
Padaherang	-	-	131	105
Mangunjaya	-	-	315	201
<b>Pangandaran</b>	<b>145</b>	<b>201</b>	<b>1 912</b>	<b>1 625</b>

Lanjutan Tabel/Continued Table 5.1.2

Kecamatan Subdistrict	Cabai Keriting Curly Chili		Cabai Rawit Chili/Cayenne Pepper	
	2021	2022 <sup>x</sup>	2021	2022 <sup>x</sup>
(1)	(6)	(7)	(8)	(9)
Cimerak	-	-	70	63
Cijulang	-	-	281	97
Cigugur	174	-	112	-
Langkaplancar	214	184	318	511
Parigi	77	-	301	171
Sidamulih	192	132	150	-
Pangandaran	64	-	55	-
Kalipucang	77	-	856	185
Padaherang	90	-	286	-
Mangunjaya	76	-	55	-
<b>Pangandaran</b>	<b>964</b>	<b>316</b>	<b>2 484</b>	<b>1 027</b>

Lanjutan Tabel/*Continued Table 5.1.2*

Kecamatan Subdistrict	Kentang Potato		Kubis Cabbage		Tomat Tomato	
	2021	2022 <sup>x</sup>	2021	2022 <sup>x</sup>	2021	2022 <sup>x</sup>
(1)	(10)	(11)	(12)	(13)	(14)	(15)
Cimerak	-	-	-	-	-	-
Cijulang	-	-	-	-	-	-
Cigugur	-	-	-	-	65	-
Langkaplancar	-	-	-	-	-	-
Parigi	-	-	-	-	15	108
Sidamulih	-	-	-	-	-	-
Pangandaran	-	-	-	-	-	-
Kalipucang	-	-	-	-	-	-
Padaherang	-	-	-	-	-	-
Mangunjaya	-	-	-	-	-	167
<b>Pangandaran</b>	-	-	-	-	<b>80</b>	<b>275</b>

Lanjutan Tabel/Continued Table 5.1.2

Kecamatan Subdistrict	Bawang Putih Garlic		Bawang Daun Scallion		Kacang Panjang Long Beans	
	2021	2022 <sup>x</sup>	2021	2022 <sup>x</sup>	2021	2022 <sup>x</sup>
(1)	(16)	(17)	(18)	(19)	(20)	(21)
Cimerak	-	-	-	-	-	-
Cijulang	-	-	-	-	-	-
Cigugur	-	-	-	-	139	257
Langkaplancar	-	-	413	35	501	20
Parigi	-	-	217	170	857	252
Sidamulih	-	-	-	-	-	100
Pangandaran	-	-	-	-	124	56
Kalipucang	-	-	81	45	346	-
Padaherang	-	-	-	-	200	162
Mangunjaya	-	-	-	-	305	36
<b>Pangandaran</b>	-	-	<b>711</b>	<b>250</b>	<b>2 472</b>	<b>883</b>

Lanjutan Tabel/Continued Table 5.1.2

Kecamatan Subdistrict	Bayam Spinach		Buncis String bean		Kangkung Water Spinach	
	2021	2022 <sup>x</sup>	2021	2022 <sup>x</sup>	2021	2022 <sup>x</sup>
(1)	(22)	(23)	(24)	(25)	(26)	(27)
Cimerak	-	-	-	-	60	130
Cijulang	104	46	-	-	270	108
Cigugur	25	-	-	-	103	200
Langkaplancar	65	-	451	175	203	80
Parigi	97	47	-	80	461	239
Sidamulih	-	-	-	-	-	45
Pangandaran	132	24	-	-	155	108
Kalipucang	70	-	-	-	332	126
Padaherang	108	-	-	-	138	119
Mangunjaya	38	-	-	-	32	-
<b>Pangandaran</b>	<b>639</b>	<b>117</b>	<b>451</b>	<b>255</b>	<b>1 754</b>	<b>1 155</b>



Lanjutan Tabel/Continued Table 5.1.2

Kecamatan Subdistrict	Ketimun Cucumber		Petsai/Sawi Chinese Cabbage/mustard green	
	2021	2022*	2021	2022*
(1)	(28)	(29)	(30)	(31)
Cimerak	166	193	-	-
Cijulang	143	180	-	-
Cigugur	317	342	56	-
Langkaplancar	662	434	76	27
Parigi	652	1 002	301	235
Sidamulih	274	250	-	-
Pangandaran	264	303	141	162
Kalipucang	319	248	385	-
Padaherang	127	261	124	-
Mangunjaya	496	193	46	-
<b>Pangandaran</b>	<b>3 420</b>	<b>3 406</b>	<b>1 129</b>	<b>424</b>

Lanjutan Tabel/*Continued Table* 5.1.2

Kecamatan Subdistrict	Semangka Water Melon		Terung Eggplant	
	2021	2022*	2021	2022*
(1)	(32)	(33)	(34)	(35)
Cimerak	61	620	311	-
Cijulang	37	-	373	98
Cigugur	-	-	-	-
Langkaplancar	-	-	-	-
Parigi	85	98	352	336
Sidamulih	-	-	223	116
Pangandaran	-	135	-	-
Kalipucang	-	-	92	-
Padaherang	-	-	-	88
Mangunjaya	-	-	-	-
<b>Pangandaran</b>	<b>183</b>	<b>853</b>	<b>1 351</b>	<b>638</b>

Sumber/Source: BPS, Statistik Pertanian Hortikultura SPH-SBS/BPS-Statistics Indonesia, Agricultural Statistic for Horticulture SPH-SBS

**Tabel**  
**Table** 5.1.3

**Luas Panen Tanaman Sayuran dan Buah-buahan Semusim Menurut Jenis Tanaman di Kabupaten Pangandaran (ha), 2019–2022**  
**Harvested Area of Seasonal Vegetables and Fruits by Kind of Plant in Pangandaran Regency (ha), 2018–2022**

Jenis Tanaman Kind of Plants	2019	2020	2021	2022 <sup>x</sup>
(1)	(2)	(3)	(4)	(5)
<b>Sayuran/Vegetables:</b>				
Bawang Daun/ <i>Scallion</i>	19	...	21	6
Bawang Merah/ <i>Shallots</i>	2	...	5	4
Bawang Putih/ <i>Garlic</i>	-	...	-	-
Bayam/ <i>Spinach</i>	13	...	21	4
Buncis/ <i>String Bean</i>	20	...	13	7
Cabai Besar/TW/Teropong/ <i>Chili/ Big Chili</i>	...	...	33	32
Cabai Keriting/ <i>Curly Chili</i>	...	...	21	9
Cabai Rawit/ <i>Chili/Cayenne Pepper</i>	18	...	49	15
Jamur Tiram/ <i>Mushrooms</i>	...	...	-	-
Jamur Merang/ <i>Mushrooms</i>	...	...	-	-
Jamur Lainnya/ <i>Mushrooms</i>	...	...	-	-
Kacang Merah/ <i>Red Beans</i>	...	...	...	...
Kacang Panjang/ <i>Long Beans</i>	26	...	49	19
Kangkung/ <i>Water Spinach</i>	25	...	43	33
Kembang Kol/ <i>Cauliflower</i>	-	...	-	-
Kentang/ <i>Potato</i>	1	...	-	-
Ketimun/ <i>Cucumber</i>	52	...	55	50
Kubis/ <i>Cabbage</i>	1	...	-	-
Labu Siam/ <i>Chayote</i>	-	...	-	-
Lobak/ <i>Radish</i>	...	...	...	...
Petsai/ <i>Chinese Cabbage/Mustard Green</i>	10	...	22	11
Terung/ <i>Eggplant</i>	24	...	22	9
Tomat/ <i>Tomato</i>	8	...	2	5
Wortel/ <i>Carrot</i>	-	...	-	-
<b>Buah-buahan/Fruits:</b>				
Blewah/ <i>Blewah</i>	...	...	...	...
Melon/ <i>Melon</i>	-	...	-	-

Catatan/Note: <sup>x</sup>Angka Sementara (ASEM)/Preliminary Figures

Sumber/Source: BPS, Statistik Pertanian Hortikultura SPH-SBS/BPS-Statistics Indonesia, Agricultural Statistic for Horticulture SPH-SBS

**Tabel**  
**Table** 5.1.4**Produksi Tanaman Sayuran dan Buah-buahan Semusim  
Menurut Jenis Tanaman di Kabupaten Pangandaran  
(kuintal), 2019–2022**  
*Production of Seasonal Vegetables and Fruits by Kind of  
Plant in Pangandaran Regency (quintal), 2019–2022*

Jenis Tanaman <i>Kind of Plants</i>	2019	2020	2021	2022*
(1)	(2)	(3)	(4)	(5)
<b>Sayuran/Vegetables:</b>				
Bawang Daun/ <i>Scallion</i>	866	...	711	250
Bawang Merah/ <i>Shallots</i>	115	...	145	201
Bawang Putih/ <i>Garlic</i>	-	...	-	-
Bayam/ <i>Spinach</i>	310	...	639	117
Buncis/ <i>String Bean</i>	964	...	451	255
Cabai Besar/ <i>Chili/Big Chili</i>	...	...	1 912	1 625
Cabai Keriting/ <i>Curly Chili</i>	...	...	964	316
Cabai Rawit/ <i>Chili/Cayenne Pepper</i>	1 063	...	2 484	1 027
Jamur Tiram <sup>1</sup> / <i>Mushrooms</i>	...	...	-	-
Jamur Merang <sup>1</sup> / <i>Mushrooms</i>	...	...	-	-
Jamur Lainnya <sup>1</sup> / <i>Mushrooms</i>	...	...	-	-
Kacang Merah/ <i>Red Beans</i>	...	...	...	...
Kacang Panjang/ <i>Long Beans</i>	1 388	...	2 472	883
Kangkung/ <i>Water Spinach</i>	1 257	...	1 754	1 155
Kembang Kol/ <i>Cauliflower</i>	-	...	-	-
Kentang/ <i>Potato</i>	100	...	-	-
Ketimun/ <i>Cucumber</i>	4 558	...	3 420	3 406
Kubis/ <i>Cabbage</i>	70	...	-	-
Labu Siam/ <i>Chayote</i>	-	...	-	-
Lobak/ <i>Radish</i>	...	...	...	...
Petsai/ <i>Chinese Cabbage/Mustard Green</i>	583	...	1 129	424
Terung/ <i>Eggplant</i>	1 882	...	1 351	638
Tomat/ <i>Tomato</i>	899	...	80	275
Wortel/ <i>Carrot</i>	-	...	-	-
<b>Buah–buahan/Fruits:</b>				
Blewah/ <i>Blewah</i>	...	...	...	...
Melon/ <i>Melon</i>	-	...	-	-
Semangka/ <i>Watermelon</i>	-	...	183	853

Catatan/Note: \*Angka Sementara (ASEM)/Preliminary Figures

Sumber/Source: BPS, Statistik Pertanian Hortikultura SPH-SBS/BPS-Statistics Indonesia, Agricultural Statistic for Horticulture SPH-SBS

**Tabel**  
**Table** 5.1.5

**Luas Panen Tanaman Biofarmaka Menurut Kecamatan dan Jenis Tanaman di Kabupaten Pangandaran (m<sup>2</sup>), 2021 dan 2022**

**Harvested Area of Medicinal Plants by Subdistrict and Kind of Plant in Pangandaran Regency (m<sup>2</sup>), 2021 and 2022**

Kecamatan Subdistrict	Jahe Ginger		Laos/Lengkuas Galanga		Kencur East Indian Galangal	
	2021	2022 <sup>x</sup>	2021	2022 <sup>x</sup>	2021	2022 <sup>x</sup>
(1)	(2)	(3)	(4)	(5)	(6)	(7)
Cimerak	3 000	15 000	-	-	1 500	10 000
Cijulang	200	-	200	-	-	-
Cigugur	230 000	400 500	250	-	200	321
Langkaplancar	19 100	50 740	-	-	10 000	5 000
Parigi	3 200	4 800	5 000	3 000	200	200
Sidamulih	5 400	6 600	-	-	-	-
Pangandaran	10 000	10 000	-	-	5 000	5 000
Kalipucang	9 500	70 000	700	-	2 200	1 000
Padaherang	5 000	3 600	-	-	1 300	8 000
Mangunjaya	2 537	1 864	750	700	390	310
<b>Pangandaran</b>	<b>287 937</b>	<b>563 104</b>	<b>6 900</b>	<b>3 700</b>	<b>20 790</b>	<b>29 831</b>

Lanjutan Tabel/*Continued Table* 5.1.5

Kecamatan Subdistrict	Kunyit Turmeric		Kapulaga Java Cardamom		Serai Lemongrass	
	2021	2022 <sup>x</sup>	2021	2022 <sup>x</sup>	2021	2022 <sup>x</sup>
(1)	(8)	(9)	(10)	(11)	(12)	(13)
Cimerak	-	10 000	2 700	10 000	-	-
Cijulang	200	-	98 350	12 000	-	-
Cigugur	250	315	56 000	249 420	-	-
Langkaplancar	10 000	5 000	651 897	858 620	-	-
Parigi	400	300	200 000	239 750	-	2 300
Sidamulih	1 400	-	14 600	25 000	-	-
Pangandaran	10 000	5 000	75 000	75 000	-	-
Kalipucang	-	650	372 000	67 500	-	-
Padaherang	700	10 000	16 500	12 500	-	-
Mangunjaya	660	700	-	-	-	-
<b>Pangandaran</b>	<b>23 610</b>	<b>31 965</b>	<b>1 487 047</b>	<b>1 549 790</b>	<b>-</b>	<b>2 300</b>

Catatan/Note: <sup>x</sup>Angka Sementara (ASEM)/Preliminary Figures

Sumber/Source: BPS, Statistik Pertanian Hortikultura SPH-TBF/BPS-Statistics Indonesia, Agricultural Statistic for Horticulture SPH-TBF

**Tabel**  
**Table** 5.1.6

**Produksi Tanaman Biofarmaka Menurut Kecamatan dan Jenis Tanaman di Kabupaten Pangandaran (kg), 2021 and 2022**

*Production of Medicinal Plants by Subdistrict and Kind of Plant in Pangandaran Regency (kg), 2021 and 2022*

Kecamatan Subdistrict	Jahe Ginger		Laos/Lengkuas Galanga		Kencur East Indian Galangal	
	2021	2022 <sup>x</sup>	2021	2022 <sup>x</sup>	2021	2022 <sup>x</sup>
(1)	(2)	(3)	(4)	(5)	(6)	(7)
Cimerak	3 750	19 500	-	-	1 125	11 000
Cijulang	500	-	600	-	-	-
Cigugur	149 500	800 000	575	-	300	481
Langkaplancar	26 915	94 067	-	-	13 000	5 250
Parigi	4 035	9 600	6 800	7 000	260	180
Sidamulih	3 510	16 500	-	-	-	-
Pangandaran	5 500	18 500	-	-	6 000	5 500
Kalipucang	12 175	171 000	840	-	1 100	1 500
Padaherang	6 000	5 400	-	-	1 260	8 080
Mangunjaya	2 791	2 982	975	1 120	468	341
<b>Pangandaran</b>	<b>214 676</b>	<b>1 137 549</b>	<b>9 790</b>	<b>8 120</b>	<b>23 513</b>	<b>32 332</b>

Lanjutan Tabel/*Continued Table* 5.1.6

Kecamatan Subdistrict	Kunyit <i>Turmeric</i>		Kapulaga <i>Java Cardamom</i>		Serai <i>Lemongrass</i>	
	2021	2022 <sup>x</sup>	2021	2022 <sup>x</sup>	2021	2022 <sup>x</sup>
(1)	(8)	(9)	(10)	(11)	(12)	(13)
Cimerak	-	13 000	3 150	17 400	-	-
Cijulang	400	-	122 423	13 200	-	-
Cigugur	425	535	98 980	248 220	-	-
Langkaplancar	16 000	5 500	1 061 667	914 433	-	-
Parigi	760	360	180 500	146 369	-	9 200
Sidamulih	1 050	-	28 100	23 000	-	-
Pangandaran	13 000	6 500	125 000	55 062	-	-
Kalipucang	-	1 170	441 500	59 375	-	-
Padaherang	910	12 000	27 826	10 000	-	-
Mangunjaya	726	910	-	-	-	-
<b>Pangandaran</b>	<b>33 271</b>	<b>39 975</b>	<b>2 089 146</b>	<b>1 487 059</b>	<b>-</b>	<b>9 200</b>

Catatan/Note: <sup>x</sup>Angka Sementara (ASEM)/Preliminary Figures

Sumber/Source: BPS, Statistik Pertanian Hortikultura SPH-TBF/BPS-Statistics Indonesia, Agricultural Statistic for Horticulture SPH-TBF



**Tabel**  
**Table** 5.1.7

**Luas Panen Tanaman Biofarmaka Menurut Jenis Tanaman di Kabupaten Pangandaran (m<sup>2</sup>), 2019–2022**  
**Harvested Area of Medicinal Plants by Kind of Plant in Pangandaran Regency (m<sup>2</sup>), 2019–2022**

Jenis Tanaman Kind of Plants	2019	2020	2021	2022 <sup>x</sup>
(1)	(2)	(3)	(4)	(5)
Jeruk Nipis <sup>1</sup> / Lime <sup>1</sup>	-	-	-	-
Mahkota Dewa <sup>1</sup> / Phaleria Macrocarpa <sup>1</sup>	-	-	-	-
Serai/ Lemongrass	-	-	-	2 300
Jahe/ Ginger	262391	60531	287 937	563 104
Kapulaga/ Java Cardamom	402191	2417647	1 487 047	1 549 790
Kencur/ East Indian Galangal	51851	35760	20 790	29 831
Kunyit/ Turmeric	48650	47821	23 610	31 965
Laos/Lengkuas/ Galanga	41269	7768	6 900	3 700
Lempuyang/ Zingiber Aromaticum	200	500	200	-
Lidah Buaya/ Aloevera	-	-	-	-
Mengkudu <sup>1</sup> / Indian Mulberry <sup>1</sup>	200	-	-	-
Temuireng/ Black Turmeric	-	-	-	-
Temukunci/ Chinese Keys	-	-	-	-
Temulawak/ Java Turmeric	850	800	100	-
Sambilotto/ King of Bitter	-	-	-	-

Catatan/Note: <sup>x</sup>Angka Sementara (ASEM)/Preliminary Figures

<sup>1</sup>Dalam Satuan Pohon/In Tree Units

Sumber/Source: BPS, Statistik Pertanian Hortikultura SPH-TBF/BPS-Statistics Indonesia, Agricultural Statistic for Horticulture SPH-TBF

**Tabel 5.1.8** **Produksi Tanaman Biofarmaka Menurut Jenis Tanaman di Kabupaten Pangandaran (kg), 2019–2022**  
**Production of Medicinal Plants by Kind of Plant in Pangandaran Regency (kg), 2019–2022**

Jenis Tanaman Kind of Plants	2019	2020	2021	2022 <sup>x</sup>
(1)	(2)	(3)	(4)	(5)
Jeruk Nipis <sup>1</sup> / Lime <sup>1</sup>	-	-	-	-
Mahkota Dewa <sup>1</sup> / Phaleria Macrocarpa <sup>1</sup>	-	-	-	-
Serai/ Lemongrass	-	-	-	9 200
Jahe/ Ginger	317 881	90 704	214 676	1 137 549
Kapulaga/ Java Cardamom	3 407 337	4 484 649	2 089 146	1 487 059
Kencur/ East Indian Galangal	61 886	38 749	23 513	32 332
Kunyit/ Turmeric	83 700	56 026	33 271	39 975
Laos/Lengkuas/ Galanga	83 359	9 499	9 790	8 120
Lempuyang/ Zingiber Aromaticum	250	610	500	-
Lidah Buaya/ Aloevera	-	-	-	-
Mengkudu <sup>1</sup> / Indian Mulberry <sup>1</sup>	3 000	-	-	-
Temuireng/ Black Turmeric	-	-	-	-
Temukunci/ Chinese Keys	-	-	-	-
Temulawak/ Java Turmeric	1 550	1 250	135	-
Sambiloto/ King of Bitter	-	-	-	-

Catatan/Note: <sup>x</sup>Angka Sementara (ASEM)/Preliminary Figures

Sumber/Source: BPS, Statistik Pertanian Hortikultura SPH-TBF/BPS-Statistics Indonesia, Agricultural Statistic for Horticulture SPH-TBF

**Tabel**  
**Table** 5.1.9

**Luas Panen Tanaman Hias Menurut Kecamatan dan Jenis Tanaman di Kabupaten Pangandaran (m<sup>2</sup>), 2021 and 2022**  
**Harvested Area of Ornamental Plants by Subdistrict and Kind of Plant in Pangandaran Regency (m<sup>2</sup>), 2021 and 2022**

Kecamatan Subdistrict	Anggrek Pot/ <i>Orchid</i>		Anggrek Potong/ <i>Orchid</i>	
	2021	2022 <sup>x</sup>	2021	2022 <sup>x</sup>
(1)	(2)	(3)	(4)	(5)
Cimerak	-	-	-	-
Cijulang	-	-	-	-
Cigugur	-	-	-	-
Langkaplancar	-	-	-	-
Parigi	-	50	23	-
Sidamulih	-	-	-	-
Pangandaran	-	-	-	-
Kalipucang	-	-	200	-
Padaherang	-	-	-	-
Mangunjaya	-	-	-	-
<b>Pangandaran</b>	<b>-</b>	<b>50</b>	<b>223</b>	<b>-</b>

Lanjutan Tabel/*Continued Table* 5.1.9

Kecamatan Subdistrict	Krisan/ <i>Chrysantemum</i>		Mawar/ <i>Rose</i>	
	2021	2022*	2021	2022*
(1)	(6)	(7)	(8)	(9)
Cimerak	-	-	-	-
Cijulang	-	-	-	-
Cigugur	-	-	-	-
Langkaplancar	-	-	-	-
Parigi	-	-	-	-
Sidamulih	-	-	-	-
Pangandaran	-	-	-	-
Kalipucang	-	-	-	-
Padaherang	-	-	-	-
Mangunjaya	-	-	-	-
<b>Pangandaran</b>	-	-	-	-

Lanjutan Tabel/*Continued Table* 5.1.9

Kecamatan Subdistrict	Sedap Malam/ <i>Tuberose</i>		Sri Rejeki/ <i>Aglaonema</i>		Anthurium Bunga Flamingo Lily Flower	
	2021	2022 <sup>*</sup>	2021	2022 <sup>*</sup>	2021	2022 <sup>*</sup>
(1)	(10)	(11)	(12)	(13)	(14)	(15)
Cimerak	-	-	-	-	-	-
Cijulang	-	-	-	-	-	-
Cigugur	-	-	-	-	-	-
Langkaplancar	-	-	-	-	-	-
Parigi	-	-	600	850	-	10
Sidamulih	-	-	-	-	-	-
Pangandaran	-	-	-	-	-	-
Kalipucang	-	-	-	-	-	-
Padaherang	-	-	-	-	-	-
Mangunjaya	-	-	-	-	-	-
<b>Pangandaran</b>	<b>-</b>	<b>-</b>	<b>600</b>	<b>850</b>	<b>-</b>	<b>10</b>

Catatan/*Note*: <sup>\*</sup>Angka Sementara (ASEM)/*Preliminary Figures*

Sumber/*Source*: BPS, Statistik Pertanian Hortikultura SPH-TH/BPS-*Statistics Indonesia, Agricultural Statistik for Horticulture SPH-TH*

**Tabel**  
**Table** 5.1.10**Produksi Tanaman Hias Menurut Kecamatan dan Jenis Tanaman di Kabupaten Pangandaran (tangkai), 2021 and 2022***Production of Ornamental Plants by Subdistrict and Kind of Plant in Pangandaran Regency (stalks), 2021 and 2022*

Kecamatan Subdistrict	Anggrek Pot/Orchid		Anggrek Potong/Orchid	
	2021	2022 <sup>x</sup>	2021	2022 <sup>x</sup>
(1)	(2)	(3)	(4)	(5)
Cimerak	-	-	-	-
Cijulang	-	-	-	-
Cigugur	-	-	-	-
Langkaplancar	-	-	-	-
Parigi	-	50	115	-
Sidamulih	-	-	-	-
Pangandaran	-	-	-	-
Kalipucang	-	-	200	-
Padaherang	-	-	-	-
Mangunjaya	-	-	-	-
<b>Pangandaran</b>	<b>-</b>	<b>50</b>	<b>315</b>	<b>-</b>

Lanjutan Tabel/*Continued Table* 5.1.10

Kecamatan Subdistrict	Krisan/Chrysantemum		Mawar/Rose	
	2021	2022*	2021	2022*
(1)	(6)	(7)	(8)	(9)
Cimerak	-	-	-	-
Cijulang	-	-	-	-
Cigugur	-	-	-	-
Langkaplancar	-	-	-	-
Parigi	-	-	-	-
Sidamulih	-	-	-	-
Pangandaran	-	-	-	-
Kalipucang	-	-	-	-
Padaherang	-	-	-	-
Mangunjaya	-	-	-	-
<b>Pangandaran</b>	-	-	-	-

Lanjutan Tabel/*Continued Table* 5.1.10

Kecamatan Subdistrict	Sedap Malam/ <i>Tuberose</i>		Sri Rejeki/ <i>Aglaonema</i>		Anthurium Bunga <i>Flamingo Lily Flower</i>	
	2021	2022 <sup>x</sup>	2021	2022 <sup>x</sup>	2021	2022 <sup>x</sup>
(1)	(10)	(11)	(12)	(13)	(14)	(15)
Cimerak	-	-	-	-	-	-
Cijulang	-	-	-	-	-	-
Cigugur	-	-	-	-	-	-
Langkaplancar	-	-	-	-	-	-
Parigi	-	-	600	1 700	-	25
Sidamulih	-	-	-	-	-	-
Pangandaran	-	-	-	-	-	-
Kalipucang	-	-	-	-	-	-
Padaherang	-	-	-	-	-	-
Mangunjaya	-	-	-	-	-	-
<b>Pangandaran</b>	<b>-</b>	<b>-</b>	<b>600</b>	<b>1 700</b>	<b>-</b>	<b>25</b>

Catatan/*Note*: <sup>x</sup>Angka Sementara (ASEM)/*Preliminary Figures*

Sumber/*Source*: BPS, Statistik Pertanian Hortikultura SPH-TH/BPS-*Statistics Indonesia, Agricultural Statistik for Horticulture SPH-TH*



**Tabel**  
**Table** 5.1.11

**Luas Panen Tanaman Hias Menurut Jenis Tanaman di  
Kabupaten Pangandaran (m<sup>2</sup>), 2019–2022**  
**Harvested Area of Ornamental Plants by Kind of Plant in  
Pangandaran Regency (m<sup>2</sup>), 2019–2022**

Jenis Tanaman Kind of Plants	2019	2020	2021	2022 <sup>x</sup>
(1)	(2)	(3)	(4)	(5)
Aglaonema	-	-	600	850
Anggrek Pot/ <i>Orchid</i>	-	-	-	50
Anggrek Potong/ <i>Orchid</i>	-	-	223	-
Anthurium Bunga <i>Flamingo Lily Flower</i>	-	-	-	10
Bromelia	-	-	-	-
Bugenvil	-	-	-	-
Cordyline	-	-	-	-
Dracaena/ <i>Dracaena</i>	-	-	-	-
Gerbera (Herbras)	-	-	-	-
Heliconia (Pisang-Pisangan)	-	-	-	-
Ixora (Soka)	-	-	-	-
Krisan/ <i>Chrysantemum</i>	-	-	-	-
Mawar/ <i>Rose</i>	-	-	-	-
Melati/ <i>Jasmine</i>	-	-	-	-
Pakis/ <i>Leather Leaf Fern</i>	-	-	-	-
Palem/ <i>Palm</i>	-	-	-	-
Phylodendron/ <i>Phylodendron</i>	-	-	-	-
Puring	-	-	-	-
Sansevieria (Pedang-Pedangan)	-	-	-	-
Sedap Malam/ <i>Tuberose</i>	-	-	-	-

Catatan/Note: <sup>x</sup>Angka Sementara (ASEM)/Preliminary Figures

Sumber/Source: BPS, Statistik Pertanian Hortikultura SPH-TH/BPS-Statistics Indonesia, Agricultural Statistik for Horticulture SPH-TH

**Tabel**  
**Table** 5.1.12

**Produksi Tanaman Hias Menurut Jenis Tanaman di  
Kabupaten Pangandaran (tangkai), 2019–2022**  
*Production of Ornamental Plants by Kind of Plant in  
Pangandaran Regency/ (stalks), 2019–2022*

Jenis Tanaman Kind of Plants	2019	2020	2021	2022 <sup>x</sup>
(1)	(2)	(3)	(4)	(5)
Aglaonema	-	-	600	1 700
Anggrek Pot <sup>1</sup> /Orchid <sup>1</sup>	-	-	-	50
Anggrek Potong/Orchid	-	-	315	-
Anthurium Bunga <sup>1</sup> / Flamingo Lily Flower <sup>1</sup>	-	-	-	25
Bromelia <sup>1</sup>	-	-	-	-
Bugenvil <sup>1</sup>	-	-	-	-
Cordyline <sup>1</sup>	-	-	-	-
Dracaena <sup>1</sup> /Dracaena <sup>1</sup>	-	-	-	-
Gerbera (Herbras)	-	-	-	-
Heliconia (Pisang-Pisangan) <sup>1</sup>	-	-	-	-
Ixora (Soka) <sup>1</sup>	-	-	-	-
Krisan/Chrysantemum	-	-	-	-
Mawar/Rose	-	-	-	-
Melati <sup>2</sup> /Jasmine <sup>2</sup>	-	-	-	-
Pakis <sup>2</sup> /Leather Leaf Fern <sup>2</sup>	-	-	-	-
Palem <sup>1</sup> /Palm <sup>1</sup>	-	-	-	-
Phylodendron/Phylodendron <sup>1</sup>	-	-	-	-
Puring <sup>1</sup>	-	-	-	-
Sansevieria (Pedang-Pedangan) <sup>1</sup>	-	-	-	-
Sedap Malam/Tuberose	-	-	-	-

Catatan/Note: <sup>x</sup>Angka Sementara (ASEM)/Preliminary Figures

<sup>1</sup> Satuan produksi dalam pohon/The unit of production are tree

<sup>2</sup> Satuan produksi dalam kg/The unit of production are kg

Sumber/Source: BPS, Statistik Pertanian Hortikultura SPH-TH/BPS-Statistics Indonesia, Agricultural Statistik for Horticulture SPH-TH

**Tabel**  
**Table** 5.1.13

**Produksi Buah-buahan Menurut Kecamatan dan Jenis Tanaman di Kabupaten Pangandaran (kuintal), 2021 and 2022**  
**Production of Fruits by Subdistrict and Kind of Plant in Pangandaran Regency (kuintal), 2021 and 2022**

Kecamatan Subdistrict	Mangga/Mango		Durian/Durian	
	2021	2022*	2021	2022*
(1)	(2)	(3)	(4)	(5)
Cimerak	28	-	49	99
Cijulang	72	78	1 103	923
Cigugur	41	-	373	406
Langkaplancar	-	-	98	367
Parigi	-	-	771	643
Sidamulih	37	-	136	77
Pangandaran	-	-	32	78
Kalipucang	34	-	48	33
Padaherang	67	-	65	238
Mangunjaya	-	-	-	-
<b>Pangandaran</b>	<b>279</b>	<b>78</b>	<b>2 675</b>	<b>2 864</b>

Lanjutan Tabel/*Continued Table* 5.1.13

Kecamatan Subdistrict	Jeruk Siam/Orange/Tangerine		Pisang/Banana	
	2021	2022*	2021	2022*
(1)	(6)	(7)	(8)	(9)
Cimerak	-	-	753	17 856
Cijulang	-	-	14 754	6 589
Cigugur	-	-	609	556
Langkaplancar	-	-	11 515	4 075
Parigi	37	-	32 003	3 414
Sidamulih	-	-	3 003	1 470
Pangandaran	-	-	2 094	1 729
Kalipucang	-	-	1 803	1 654
Padaherang	140	254	7 512	4 125
Mangunjaya	1 358	895	913	1 072
<b>Pangandaran</b>	<b>1 535</b>	<b>1 149</b>	<b>74 959</b>	<b>42 540</b>

Lanjutan Tabel/*Continued Table* 5.1.13

Kecamatan Subdistrict	Pepaya/Papaya		Salak/Snakefruit	
	2021	2022*	2021	2022*
(1)	(10)	(11)	(12)	(13)
Cimerak	-	-	-	-
Cijulang	-	8	-	-
Cigugur	-	-	-	-
Langkaplancar	167	-	-	-
Parigi	20	-	-	40
Sidamulih	-	-	-	-
Pangandaran	108	46	-	-
Kalipucang	25	28	-	-
Padaherang	122	-	-	-
Mangunjaya	191	92	-	-
<b>Pangandaran</b>	<b>633</b>	<b>174</b>	<b>-</b>	<b>40</b>

Lanjutan Tabel/*Continued Table* 5.1.13

Kecamatan Subdistrict	Sawo/Sapodilla		Manggis/Mangosteen	
	2021	2022 <sup>a</sup>	2021	2022 <sup>a</sup>
(1)	(10)	(11)	(12)	(13)
Cimerak	-	5 160	74	186
Cijulang	-	87	36	599
Cigugur	30	82	-	265
Langkaplancar	-	-	-	74
Parigi	-	509	-	369
Sidamulih	-	114	-	90
Pangandaran	-	121	-	-
Kalipucang	178	438	-	-
Padaherang	-	480	-	130
Mangunjaya	-	-	-	-
<b>Pangandaran</b>	<b>208</b>	<b>6 991</b>	<b>110</b>	<b>1 713</b>

Catatan/Note: <sup>a</sup>Angka Sementara (ASEM)/Preliminary Figures

Sumber/Source: BPS, Statistik Pertanian Hortikultura SPH-BST/BPS-Statistics Indonesia, Agricultural Statistic for Horticulture SPH-BST

**Tabel**  
**Table** 5.1.14

**Produksi Buah-Buahan dan Sayuran Tahunan Menurut Jenis Tanaman di Kabupaten Pangandaran (kuintal), 2019–2022**

**Production of Annual Fruits and Vegetables by Kind of Plant in Pangandaran Regency (quintal), 2019–2022**

Jenis Tanaman Kind of Plants	2019	2020	2021	2022 <sup>x</sup>
(1)	(2)	(3)	(4)	(5)
<b>Buah–Buahan/Fruits:</b>				
Alpukat/ <i>Avocado</i>	3 971	1 780	2 346	1 096
Belimbing/ <i>Star Fruit</i>	173	33	-	21
Duku/Langsar/Kokosan/ <i>Duku</i>	6 067	3 676	849	-
Durian/ <i>Durian</i>	15 383	8 775	2 675	2 864
Jambu Biji/ <i>Guava</i>	694	1 098	8	173
Jambu Air/ <i>Water Apple</i>	346	182	13	50
Jeruk Siam/Keprak/ <i>Orange/Tangerine</i>	1 158	3 313	1 535	1 149
Jeruk Besar/ <i>Pomelo</i>	19	17	-	-
Mangga/ <i>Mango</i>	12 291	3 996	279	78
Manggis/ <i>Mangosteen</i>	17 356	7 593	110	1 713
Nangka/Cempedak/ <i>Jackfruit</i>	1 529	1 623	126	97
Nenas/ <i>Pineapple</i>	168	51	-	-
Pepaya/ <i>Papaya</i>	1 754	3 078	633	174
Pisang/ <i>Banana</i>	99 032	118 532	74 959	42 540
Rambutan/ <i>Rambutan</i>	3 458	3 260	-	586
Salak/ <i>Snakefruit</i>	140	39	-	40
Sawo/ <i>Sapodilla/Sawo</i>	35 773	17 561	208	6 991
Sirsak/ <i>Soursop</i>	274	60	-	9
Sukun/ <i>Breadfruit</i>	416	277	9	-
Anggur/ <i>Grape</i>	-	-	-	2
Apel/ <i>Apple</i>	-	-	-	-
Buah Naga/ <i>Hylocereus polyrhizus</i>	...	...	-	27
Jeruk Lemon/ <i>Lemon</i>	...	...	-	-
Lengkeng/ <i>Dimocarpus longan</i>	...	...	9	78
<b>Sayuran/Vegetables:</b>				
Melinjo/ <i>Gnetum/Melinjo</i>	126	122	43	-
Petai/ <i>Twisted Cluster Bean</i>	18 237	5 627	6 190	5 008

Catatan/Note: <sup>x</sup>Angka Sementara (ASEM)/Preliminary Figures

Sumber/Source: BPS, Statistik Pertanian Hortikultura SPH-BST/BPS-Statistics Indonesia, Agricultural Statistic for Horticulture SPH-BST

## 5.2 PERKEBUNAN

### ESTATE CROPS

**Tabel** 5.2.1 **Luas Areal Tanaman Perkebunan Menurut Kecamatan dan Jenis Tanaman di Kabupaten Pangandaran (ha), 2021 dan 2022**  
**Table** 5.2.1 **Planted Area of Estate Crops by Subdistrict and Type of Crops in Pangandaran Regency (ha), 2021 and 2022**

Kecamatan Subdistrict	Kelapa Sawit/Oil Palm		Kelapa/Coconut	
	2021	2022 <sup>x</sup>	2021	2022 <sup>x</sup>
(1)	(2)	(3)	(4)	(5)
Cimerak	...	...	...	...
Cijulang	...	...	...	...
Cigugur	...	...	...	...
Langkaplancar	...	...	...	...
Parigi	...	...	...	...
Sidamulih	...	...	...	...
Pangandaran	...	...	...	...
Kalipucang	...	...	...	...
Padaherang	...	...	...	...
Mangunjaya	...	...	...	...
<b>Pangandaran</b>	<b>5,00</b>	<b>5,00</b>	<b>25 265,99</b>	<b>25 160,99</b>



Lanjutan Tabel/*Continued Table 5.2.1*

Kecamatan Subdistrict	Karet/Rubber		Kopi/Coffee	
	2021	2022 <sup>x</sup>	2021	2022 <sup>x</sup>
(1)	(6)	(7)	(8)	(9)
Cimerak	...	...	...	...
Cijulang	...	...	...	...
Cigugur	...	...	...	...
Langkaplancar	...	...	...	...
Parigi	...	...	...	...
Sidamulih	...	...	...	...
Pangandaran	...	...	...	...
Kalipucang	...	...	...	...
Padaherang	...	...	...	...
Mangunjaya	...	...	...	...
<b>Pangandaran</b>	<b>665,40</b>	<b>666,40</b>	<b>615,04</b>	<b>617,04</b>

Lanjutan Tabel/*Continued Table* 5.2.1

Kecamatan Subdistrict	Kakao/Cocoa		Tebu/Sugar cane	
	2021	2022*	2021	2022*
(1)	(10)	(11)	(12)	(13)
Cimerak	...	...	...	...
Cijulang	...	...	...	...
Cigugur	...	...	...	...
Langkaplancar	...	...	...	...
Parigi	...	...	...	...
Sidamulih	...	...	...	...
Pangandaran	...	...	...	...
Kalipucang	...	...	...	...
Padaherang	...	...	...	...
Mangunjaya	...	...	...	...
<b>Pangandaran</b>	<b>916,43</b>	<b>891,93</b>	-	-

Lanjutan Tabel/*Continued Table 5.2.1*

Kecamatan <i>Subdistrict</i>	Teh/ <i>Tea</i>		Tembakau/ <i>Tobacco</i>	
	2021	2022 <sup>x</sup>	2021	2022 <sup>x</sup>
(1)	(14)	(15)	(16)	(17)
Cimerak	...	...	...	...
Cijulang	...	...	...	...
Cigugur	...	...	...	...
Langkaplancar	...	...	...	...
Parigi	...	...	...	...
Sidamulih	...	...	...	...
Pangandaran	...	...	...	...
Kalipucang	...	...	...	...
Padaherang	...	...	...	...
Mangunjaya	...	...	...	...
<b>Pangandaran</b>	-	-	<b>30,20</b>	<b>30,20</b>

Sumber/*Source*: Dinas Pertanian Kabupaten Pangandaran/*Department Of Agriculture Pangandaran Regency*

**Tabel**  
**Table** 5.2.2

**Produksi Perkebunan Menurut Kecamatan dan Jenis Tanaman di Kabupaten Pangandaran (ton), 2021 dan 2022**  
*Production of Estate by Subdistrict and Type of Crops in Pangandaran Regency (ton), 2021 and 2022*

Kecamatan Subdistrict	Kelapa Sawit/Oil Palm		Kelapa/Coconut	
	2021	2022 <sup>x</sup>	2021	2022 <sup>x</sup>
(1)	(2)	(3)	(4)	(5)
Cimerak	...	...	...	...
Cijulang	...	...	...	...
Cigugur	...	...	...	...
Langkaplancar	...	...	...	...
Parigi	...	...	...	...
Sidamulih	...	...	...	...
Pangandaran	...	...	...	...
Kalipucang	...	...	...	...
Padaherang	...	...	...	...
Mangunjaya	...	...	...	...
<b>Pangandaran</b>	-	-	<b>13 147,67</b>	<b>13 147,67</b>

Lanjutan Tabel/*Continued Table 5.2.2*

Kecamatan Subdistrict	Karet/Rubber		Kopi/Coffee	
	2021	2022*	2021	2022*
(1)	(6)	(7)	(8)	(9)
Cimerak	...	...	...	...
Cijulang	...	...	...	...
Cigugur	...	...	...	...
Langkaplancar	...	...	...	...
Parigi	...	...	...	...
Sidamulih	...	...	...	...
Pangandaran	...	...	...	...
Kalipucang	...	...	...	...
Padaherang	...	...	...	...
Mangunjaya	...	...	...	...
<b>Pangandaran</b>	<b>185,52</b>	<b>185,52</b>	<b>272,60</b>	<b>272,60</b>

Lanjutan Tabel/*Continued Table* 5.2.2

Kecamatan Subdistrict	Kakao/Cocoa		Tebu/Sugar cane	
	2021	2022 <sup>x</sup>	2021	2022 <sup>x</sup>
(1)	(10)	(11)	(12)	(13)
Cimerak	...	...	...	...
Cijulang	...	...	...	...
Cigugur	...	...	...	...
Langkaplancar	...	...	...	...
Parigi	...	...	...	...
Sidamulih	...	...	...	...
Pangandaran	...	...	...	...
Kalipucang	...	...	...	...
Padaherang	...	...	...	...
Mangunjaya	...	...	...	...
<b>Pangandaran</b>	<b>259,86</b>	<b>259,86</b>	-	-

Lanjutan Tabel/*Continued Table* 5.2.2

Kecamatan Subdistrict	Teh/Tea		Tembakau/Tobacco	
	2021	2022 <sup>x</sup>	2021	2022 <sup>x</sup>
(1)	(14)	(15)	(16)	(17)
Cimerak	...	...	...	...
Cijulang	...	...	...	...
Cigugur	...	...	...	...
Langkaplancar	...	...	...	...
Parigi	...	...	...	...
Sidamulih	...	...	...	...
Pangandaran	...	...	...	...
Kalipucang	...	...	...	...
Padaherang	...	...	...	...
Mangunjaya	...	...	...	...
<b>Pangandaran</b>	-	-	<b>25,97</b>	<b>25,97</b>

Sumber/*Source*: Dinas Pertanian Kabupaten Pangandaran/*Department Of Agriculture Pangandaran Regency*

**Tabel**  
**Table** 5.2.3

**Luas Areal Tanaman Perkebunan Rakyat Menurut Jenis Tanaman di Kabupaten Pangandaran (ha), 2018-2022**  
**Planted Area of Estate Crops by Type of Crops in Pangandaran Regency (ha), 2018-2022**

Jenis Tanaman <i>Kind of Plants</i>	2018	2019	2020	2021	2022
(1)	(2)	(3)	(4)	(5)	(6)
<b>Tanaman Tahunan</b> <b>Perennial Crops</b>					
Karet/ <i>Rubber</i>	...	...	...	665,40	666,40
Kelapa/ <i>Coconut</i>	...	...	...	25 265,99	25 160,99
Kelapa sawit/ <i>Oil palm</i>	...	...	...	5,00	5,00
Kopi/ <i>Coffee</i>	...	...	...	615,04	617,04
Kakao/ <i>Cocoa</i>	...	...	...	916,43	891,93
Teh/ <i>Tea</i>	...	...	...	-	-
Jambu mete/ <i>Cashew nut</i>	...	...	...	-	-
Pala/ <i>Nutmeg</i>	...	...	...	...	...
Lada/ <i>Pepper</i>	...	...	...	79,65	52,78
<b>Tanaman Semusim</b> <b>Seasonal Crops</b>					
Tebu/ <i>Sugar cane</i>	...	...	...	-	-
Tembakau/ <i>Tobacco</i>	...	...	...	30,20	30,20
Nilam/ <i>Patchouli</i>	...	...	...	...	...

Sumber/*Source*: Dinas Pertanian Kabupaten Pangandaran/*Department Of Agriculture Pangandaran Regency*



**Tabel**  
**Table** 5.2.4

**Produksi Perkebunan Rakyat Menurut Jenis Tanaman di Kabupaten Pangandaran (ton), 2018-2022**  
**Production of Estates by Type of Crops in Pangandaran Regency (ton), 2018-2022**

Jenis Tanaman <i>Kind of Plants</i>	2018	2019	2020	2021	2022
(1)	(2)	(3)	(4)	(5)	(6)
<b>Tanaman Tahunan</b> <b>Perennial Crops</b>					
Karet/ <i>Rubber</i>	...	...	...	185,52	185,52
Kelapa/ <i>Coconut</i>	...	...	...	13 147,67	13 147,67
Kelapa sawit/ <i>Oil palm</i>	...	...	...	-	-
Kopi/ <i>Coffee</i>	...	...	...	272,60	272,60
Kakao/ <i>Cocoa</i>	...	...	...	259,86	259,86
Teh/ <i>Tea</i>	...	...	...	-	-
Jambu mete/ <i>Cashew nut</i>	...	...	...	-	-
Pala/ <i>Nutmeg</i>	...	...	...	10,32	60,32
Lada/ <i>Pepper</i>	...	...	...	34,60	18,82
<b>Tanaman Semusim</b> <b>Seasonal Crops</b>					
Tebu/ <i>Sugar cane</i>	...	...	...	-	-
Tembakau/ <i>Tobacco</i>	...	...	...	25,97	25,97
Nilam/ <i>Patchouli</i>	...	...	...	...	...

Sumber/*Source*: Dinas Pertanian Kabupaten Pangandaran/*Department Of Agriculture Pangandaran Regency*

### 5.3 TANAMAN PANGAN FOOD CROPS

**Tabel** 5.3.1 **Luas Panen, Produktivitas, dan Produksi Padi di Kabupaten Pangandaran, 2022**  
*Table* 5.3.1 **Harvested Area, Productivity, and Production of Rice in Pangandaran Regency, 2022**

<b>Bulan</b> <i>Month</i>	<b>Luas Panen (Ha)</b> <i>Harvested Area (Ha)</i>	<b>Produktivitas (Ton/Ha)</b> <i>Productivity (Ton/Ha)</i>	<b>Produksi (Ton - GKG)</b> <i>Production (Ton - Milled Dry Grain)</i>
(1)	(2)	(3)	(4)
Januari - September <i>January - September</i>	30 011	5,05	151 466
Oktober - Desember <i>October - December</i>	354	5,53	1 956
<b>Jumlah/Total</b>	<b>30 365</b>	<b>5,05</b>	<b>153 422</b>

Sumber/Source: Kerangka Sampel Area (KSA) Padi/Area Sampling Frame

**Tabel** 5.3.2 **Produksi Beras dan Konsumsi Beras Dirinci per Bulan di Kabupaten Pangandaran, 2021**  
**Table** 5.3.2 **Rice Production and Rice Consumption by Month in Pangandaran Regency, 2021**

<b>Bulan</b> <i>Month</i>	<b>Produksi (Ton - Beras)</b> <i>Production (Ton - Rice)</i>	<b>Konsumsi (Ton - Beras)</b> <i>Consumption (Ton - Rice)</i>
(1)	(2)	(3)
Januari - September <i>January - September</i>	87 469	...
Oktober - Desember <i>October - December</i>	1 129	...
<b>Jumlah/Total</b>	<b>88 598</b>	...

Sumber/Source: Kerangka Sampel Area (KSA) Padi/Area Sampling Frame

**Tabel**  
**Table** 5.3.3**Luas Tanam, Luas Panen, dan Produksi Jagung Dirinci per Kecamatan di Kabupaten Pangandaran, 2022**  
**Planted Area, Harvested Area, and Production of Corn per Subdistrict in Pangandaran Regency, 2022**

Kecamatan Subdistrict	Luas Tanam (Ha) Planted Area (Ha)	Luas Panen (Ha) Harvested Area (Ha)	Produksi (Ton) Production (Ton)	Rata-Rata Produksi (Ton/Ha) Average Production (Ton/ Ha)
(1)	(2)	(3)	(4)	(5)
Cimerak	-	-	-	-
Cijulang	-	-	-	-
Cigugur	-	-	-	-
Langkaplancar	-	-	-	-
Parigi	32	40	217,50	54,38
Sidamulih	1	1	5,65	56,50
Pangandaran	14	19	114,29	60,15
Kalipucang	1	1	6,23	62,25
Padaherang	-	-	-	-
Mangunjaya	-	-	-	-
<b>Pangandaran 2022</b>	<b>48</b>	<b>61</b>	<b>343,67</b>	<b>56,34</b>
<b>2021</b>	<b>463</b>	<b>1697</b>	<b>10268,49</b>	<b>60,51</b>

Sumber/Source: Dinas Pertanian Kabupaten Pangandaran/Department Of Agriculture Pangandaran Regency

**Tabel 5.3.4 Luas Tanam, Luas Panen, dan Produksi Kedelai Dirinci per Kecamatan di Kabupaten Pangandaran, 2022**  
**Planted Area, Harvested Area, and Production of Soybean per Subdistrict in Pangandaran Regency, 2022**

Kecamatan Subdistrict	Luas Tanam (Ha) Planted Area (Ha)	Luas Panen (Ha) Harvested Area (Ha)	Produksi (Ton) Production (Ton)	Rata-Rata Produksi (Ton/Ha) Average Production (Ton/ Ha)
(1)	(2)	(3)	(4)	(5)
Cimerak	20	-	-	-
Cijulang	50	-	-	-
Cigugur	20	7	9,36	13,37
Langkaplancar	75	36	47,56	13,21
Parigi	5	5	6,63	13,26
Sidamulih	-	-	-	-
Pangandaran	-	-	-	-
Kalipucang	50	40	52,48	13,12
Padaherang	-	-	-	-
Mangunjaya	105	66	86,99	13,18
<b>Pangandaran 2022</b>	<b>325</b>	<b>154</b>	<b>203,02</b>	<b>13,18</b>
<b>2021</b>	<b>217</b>	<b>217</b>	<b>282,99</b>	<b>13,04</b>

Sumber/Source: Dinas Pertanian Kabupaten Pangandaran/Department Of Agriculture Pangandaran Regency

**Tabel**  
**Table** 5.3.5**Luas Tanam, Luas Panen, dan Produksi Kacang Hijau Dirinci per Kecamatan di Kabupaten Pangandaran, 2022**  
**Planted Area, Harvested Area, and Production of Green Beans per Subdistrict in Pangandaran Regency, 2022**

Kecamatan Subdistrict	Luas Tanam (Ha) Planted Area (Ha)	Luas Panen (Ha) Harvested Area (Ha)	Produksi (Ton) Production (Ton)	Rata-Rata Produksi (Ton/Ha) Average Production (Ton/ Ha)
(1)	(2)	(3)	(4)	(5)
Cimerak	-	-	-	-
Cijulang	-	-	-	-
Cigugur	-	-	-	-
Langkaplancar	-	-	-	-
Parigi	-	-	-	-
Sidamulih	-	-	-	-
Pangandaran	-	-	-	-
Kalipucang	-	-	-	-
Padaherang	-	-	-	-
Mangunjaya	-	-	-	-
<b>Pangandaran 2022</b>	-	-	-	-
<b>2021</b>	<b>181</b>	<b>181</b>	<b>206,373</b>	<b>11,4018232</b>

Sumber/Source: Dinas Pertanian Kabupaten Pangandaran/Department Of Agriculture Pangandaran Regency

**Tabel**  
**Table** 5.3.6

**Luas Tanam, Luas Panen, dan Produksi Kacang Tanah Dirinci per Kecamatan di Kabupaten Pangandaran, 2022**  
**Planted Area, Harvested Area, and Production of Peanuts per Subdistrict in Pangandaran Regency, 2022**

Kecamatan Subdistrict	Luas Tanam (Ha) Planted Area (Ha)	Luas Panen (Ha) Harvested Area (Ha)	Produksi (Ton) Production (Ton)	Rata-Rata Produksi (Ton/Ha) Average Production (Ton/ Ha)
(1)	(2)	(3)	(4)	(5)
Cimerak	5	5	9,60	19,20
Cijulang	-	-	-	-
Cigugur	3	12	21,17	17,64
Langkaplancar	-	-	-	-
Parigi	85	121	224,30	18,54
Sidamulih	5	4	7,56	18,89
Pangandaran	3	4	7,30	18,25
Kalipucang	-	-	-	-
Padaherang	3	12	23,90	19,91
Mangunjaya	-	-	-	-
<b>Pangandaran 2022</b>	<b>104</b>	<b>158</b>	<b>293,82</b>	<b>18,60</b>
<b>2021</b>	<b>225</b>	<b>221</b>	<b>434,59</b>	<b>19,66</b>

Sumber/Source: Dinas Pertanian Kabupaten Pangandaran/Department Of Agriculture Pangandaran Regency

**Tabel**  
**Table** 5.3.7**Luas Tanam, Luas Panen, dan Produksi Ubi Kayu Dirinci per Kecamatan di Kabupaten Pangandaran, 2022**  
**Planted Area, Harvested Area, and Production of Cassava per Subdistrict in Pangandaran Regency, 2022**

Kecamatan Subdistrict	Luas Tanam (Ha) Planted Area (Ha)	Luas Panen (Ha) Harvested Area (Ha)	Produksi (Ton) Production (Ton)	Rata-Rata Produksi (Ton/Ha) Average Production (Ton/ Ha)
(1)	(2)	(3)	(4)	(5)
Cimerak	15	10	125,00	125,00
Cijulang	-	-	-	-
Cigugur	5	5	62,50	125,00
Langkaplancar	5	7	87,50	125,00
Parigi	3	2	24,80	124,00
Sidamulih	3	3	37,50	125,00
Pangandaran	1	-	-	-
Kalipucang	-	-	-	-
Padaherang	7	9	111,60	124,00
Mangunjaya	-	-	-	-
<b>Pangandaran 2022</b>	<b>39</b>	<b>36</b>	<b>448,90</b>	<b>124,69</b>
<b>2021</b>	<b>25</b>	<b>48</b>	<b>608,35</b>	<b>126,74</b>

Sumber/Source: Dinas Pertanian Kabupaten Pangandaran/Department Of Agriculture Pangandaran Regency



**Tabel**  
**Table** 5.3.8

**Luas Tanam, Luas Panen, dan Produksi Ubi Jalar Dirinci per Kecamatan di Kabupaten Pangandaran, 2022**  
**Planted Area, Harvested Area, and Production of Sweet Potatoes per Subdistrict in Pangandaran Regency, 2022**

Kecamatan Subdistrict	Luas Tanam (Ha) Planted Area (Ha)	Luas Panen (Ha) Harvested Area (Ha)	Produksi (Ton) Production (Ton)	Rata-Rata Produksi (Ton/Ha) Average Production (Ton/ Ha)
(1)	(2)	(3)	(4)	(5)
Cimerak	2	2	24,60	123,00
Cijulang	-	2	23,80	119,00
Cigugur	15	15	179,00	119,33
Langkaplancar	25	20	244,00	122,00
Parigi	11	7	84,40	120,57
Sidamulih	-	-	-	-
Pangandaran	9	4	48,40	121,00
Kalipucang	9	5	62,00	124,00
Padaherang	15	11	129,80	118,00
Mangunjaya	-	-	-	-
<b>Pangandaran 2022</b>	<b>86</b>	<b>66</b>	<b>796,00</b>	<b>120,61</b>
<b>2021</b>	<b>11</b>	<b>11</b>	<b>174,27</b>	<b>158,42</b>

Sumber/Source: Dinas Pertanian Kabupaten Pangandaran/Department Of Agriculture Pangandaran Regency

## 5.4 PETERNAKAN LIVESTOCK

**Tabel** 5.4.1 **Produksi Peternakan Menurut Satuannya di Kabupaten Pangandaran, 2018-2022**  
*Production of Livestock by Its Units in Pangandaran Regency, 2018-2022*

Jenis Produksi <i>Type of Production</i>	2018	2019	2020	2021	2022
(1)	(2)	(3)	(4)	(5)	(6)
<b>Telur / Egg (Kg)</b>					
1 Ayam Ras / <i>Chicken</i>	4 156 189	3 832 799	3 875 714	3 580 736	2 630 461
2 Ayam Kampung / <i>Kampung Chicken</i>	236 468	826 045	869 863	...	...
3 Itik / <i>Duck</i>	221 811	175 539	178 007	131 714	137 391
<b>Susu / Milk (Liter)</b>	-	-	-	-	-
<b>Kulit / Skin (Lembar/Sheet)</b>	-	-	-	-	-
1 Sapi / <i>Cow</i>	-	-	-	-	-
2 Kerbau / <i>Buffalo</i>	-	-	-	-	-
3 Domba / <i>Sheep</i>	-	-	-	-	-
4 Kambing / <i>Goat</i>	-	-	-	-	-
<b>Daging / Meat (Kg)</b>					
1 Sapi / <i>Cow</i>	628 693	747 939	662 696	731 992	1 127 199
2 Kerbau / <i>Buffalo</i>	5 820	5 218	4 459	6 517	8 731
3 Domba / <i>Sheep</i>	79 579	53 023	42 738	45 738	63 439
4 Kambing / <i>Goat</i>	14 373	8 795	14 658	12 061	19 716
5 Babi / <i>Pig</i>	-	-	-	-	-
6 Kuda / <i>Horse</i>	-	-	-	-	-
7 Ayam Pedaging / <i>Chicken</i>	1 771 234	1 967 287	1 880 591	2 549 843	2 573 024
8 Ayam Kampung / <i>Kampung Chicken</i>	395 962	395 514	376 209	...	...
9 Itik / <i>Duck</i>	26 488	21 801	21 372	131 714	137 391
<b>Tulang / Bone (Kg)</b>	-	-	-	-	-

Sumber/Source: Dinas Pertanian Kabupaten Pangandaran/Department of Agriculture Pangandaran Regency

**Tabel** 5.4.2  
**Table**

**Populasi Ternak Besar, Kecil dan Unggas Menurut Jenis Dirinci per Kecamatan di Kabupaten Pangandaran, 2020**  
**Population of Large Livestock, Small Livestock and Poultry by Type and Subdistrict in Pangandaran Regency, 2020**

Kecamatan Subdistrict	Sapi Potong/Beef			Sapi Perah/Dairy Cow		
	Jantan Male	Betina Female	Jumlah Total	Jantan Male	Betina Female	Jumlah Total
(1)	(2)	(3)	(4)	(5)	(6)	(7)
Cimerak	...	...	...	...	...	...
Cijulang	...	...	...	...	...	...
Cigugur	...	...	...	...	...	...
Langkaplancar	...	...	...	...	...	...
Parigi	...	...	...	...	...	...
Sidamulih	...	...	...	...	...	...
Pangandaran	...	...	...	...	...	...
Kalipucang	...	...	...	...	...	...
Padaherang	...	...	...	...	...	...
Mangunjaya	...	...	...	...	...	...
<b>Pangandaran 2022</b>	...	...	<b>18 847</b>	...	...	<b>2</b>
<b>2021</b>	...	...	<b>18 847</b>	...	...	<b>2</b>

Lanjutan Tabel/*Continued Table 5.4.2*

Kecamatan <i>Subdistrict</i>	Kuda/ <i>Horse</i>			Kerbau/ <i>Buffalo</i>		
	Jantan <i>Male</i>	Betina <i>Female</i>	Jumlah <i>Total</i>	Jantan <i>Male</i>	Betina <i>Female</i>	Jumlah <i>Total</i>
(1)	(8)	(9)	(10)	(11)	(12)	(13)
Cimerak	...	...	...	...	...	...
Cijulang	...	...	...	...	...	...
Cigugur	...	...	...	...	...	...
Langkaplancar	...	...	...	...	...	...
Parigi	...	...	...	...	...	...
Sidamulih	...	...	...	...	...	...
Pangandaran	...	...	...	...	...	...
Kalipucang	...	...	...	...	...	...
Padaherang	...	...	...	...	...	...
Mangunjaya	...	...	...	...	...	...
<b>Pangandaran 2022</b>	...	...	<b>139</b>	...	...	<b>356</b>
<b>2021</b>	...	...	<b>139</b>	...	...	<b>356</b>

Lanjutan Tabel/Continued Table 5.4.2

Kecamatan Subdistrict	Kambing/Goat			Domba/Sheep		
	Jantan Male	Betina Female	Jumlah Total	Jantan Male	Betina Female	Jumlah Total
(1)	(14)	(15)	(16)	(17)	(18)	(19)
Cimerak	...	...	...	...	...	...
Cijulang	...	...	...	...	...	...
Cigugur	...	...	...	...	...	...
Langkaplancar	...	...	...	...	...	...
Parigi	...	...	...	...	...	...
Sidamulih	...	...	...	...	...	...
Pangandaran	...	...	...	...	...	...
Kalipucang	...	...	...	...	...	...
Padaherang	...	...	...	...	...	...
Mangunjaya	...	...	...	...	...	...
<b>Pangandaran 2022</b>	...	...	<b>11 929</b>	...	...	<b>29 311</b>
<b>2021</b>	...	...	<b>11 929</b>	...	...	<b>29 311</b>

Lanjutan Tabel/*Continued Table 5.4.2*

Kecamatan <i>Subdistrict</i>	Ayam Petelur <i>Laying Chicken</i>	Ayam Pedaging Campuran <i>Broiler</i>	Ayam Buras <i>Chicken</i>	Itik <i>Duck</i>
(1)	(20)	(21)	(22)	(23)
Cimerak	...	...	...	...
Cijulang	...	...	...	...
Cigugur	...	...	...	...
Langkaplancar	...	...	...	...
Parigi	...	...	...	...
Sidamulih	...	...	...	...
Pangandaran	...	...	...	...
Kalipucang	...	...	...	...
Padaherang	...	...	...	...
Mangunjaya	...	...	...	...
<b>Pangandaran 2022</b>	...	...	...	...
<b>2021</b>	<b>313 122</b>	<b>324 160</b>	<b>338 707</b>	<b>20 951</b>

Sumber/*Source*: Dinas Pertanian Kabupaten Pangandaran/*Department of Agriculture Pangandaran Regency*

**5.5 PERIKANAN  
FISHERY**

**Tabel 5.5.1** **Produksi Ikan Menurut Kecamatan dan Tempat Usaha di Kabupaten Pangandaran (Ton), 2022**  
*Production of Fish by Subdistrict and Business Place in Pangandaran Regency (Ton), 2022*

<b>Kecamatan Subdistrict</b>	<b>Kolam Air Tenang Fish Pond</b>	<b>Sawah/Mina Padi Farm</b>	<b>Kolam Air Deras Fish Pond (Strong Stream)</b>	<b>Sungai River</b>
(1)	(2)	(3)	(4)	(5)
Cimerak	45,01	-	-	-
Cijulang	140,11	-	-	-
Cigugur	1,53	-	-	-
Langkaplancar	5,39	-	-	-
Parigi	56,00	-	-	-
Sidamulih	9,50	-	-	-
Pangandaran	38,76	-	-	-
Kalipucang	2,67	-	-	-
Padaherang	7,56	-	-	-
Mangunjaya	4,15	-	-	-
<b>Pangandaran</b>	<b>310,68</b>	<b>-</b>	<b>-</b>	<b>-</b>

Lanjutan Tabel/*Continued Table 5.5.1*

Kecamatan <i>Subdistrict</i>	Situ/Danau <i>Lake</i>	Rawa <i>Swamp</i>	Jumlah <i>Total</i>
(1)	(2)	(3)	(4)
Cimerak	-	-	45,01
Cijulang	-	-	140,11
Cigugur	-	-	1,53
Langkaplancar	-	-	5,39
Parigi	-	-	56,00
Sidamulih	-	-	9,50
Pangandaran	-	-	38,76
Kalipucang	-	-	2,67
Padaherang	-	-	7,56
Mangunjaya	-	-	4,15
<b>Pangandaran</b>	<b>0,00</b>	<b>-</b>	<b>310,68</b>

Sumber/*Source*: Dinas Kelautan Perikanan dan Ketahanan Pangan Kabupaten Pangandaran/ *Department of Marine, Fisheries and Food Security Pangandaran Regency*



**Tabel**  
**Table** 5.5.2

**Produksi Ikan Gurame Menurut Kecamatan di Kabupaten Pangandaran (Ton), 2022**  
**Production of Gurame Fish by Subdistrict in Pangandaran Regency (Ton), 2022**

Kecamatan Subdistrict	Kolam Air Tenang Fish Pond	Sawah/Mina Padi Farm	Sungai River	Lainnya Others	Jumlah Total
(1)	(2)	(3)	(4)	(5)	(6)
Cimerak	0,00	-	-	-	0,00
Cijulang	0,36	-	-	-	0,36
Cigugur	0,00	-	-	-	0,00
Langkaplancar	0,00	-	-	-	0,00
Parigi	0,00	-	-	-	0,00
Sidamulih	1,59	-	-	-	1,59
Pangandaran	0,08	-	-	-	0,08
Kalipucang	0,29	-	-	-	0,29
Padaherang	0,19	-	-	-	0,19
Mangunjaya	0,30	-	-	-	0,30
<b>Pangandaran</b>	<b>2,81</b>	<b>-</b>	<b>-</b>	<b>-</b>	<b>2,81</b>

Sumber/Source: Dinas Kelautan Perikanan dan Ketahanan Pangan Kabupaten Pangandaran/ Department of Marine, Fisheries and Food Security Pangandaran Regency

**Tabel**  
**Table 5.5.3****Produksi Ikan Lele Menurut Kecamatan di Kabupaten Pangandaran (Ton), 2022**  
**Production of Lele Fish by Subdistrict in Pangandaran Regency (Ton), 2022**

Kecamatan Subdistrict	Kolam Air Tenang Fish Pond	Sawah/Mina Padi Farm	Sungai River	Lainnya Others	Jumlah Total
(1)	(2)	(3)	(4)	(5)	(6)
Cimerak	0,55	-	-	-	0,55
Cijulang	0,02	-	-	-	0,02
Cigugur	0,00	-	-	-	0,00
Langkaplancar	0,00	-	-	-	0,00
Parigi	5,89	-	-	-	5,89
Sidamulih	1,00	-	-	-	1,00
Pangandaran	8,89	-	-	-	8,89
Kalipucang	0,41	-	-	-	0,41
Padaherang	6,95	-	-	-	6,95
Mangunjaya	0,50	-	-	-	0,50
<b>Pangandaran</b>	<b>24,20</b>	<b>-</b>	<b>-</b>	<b>-</b>	<b>24,20</b>

Sumber/Source: Dinas Kelautan Perikanan dan Ketahanan Pangan Kabupaten Pangandaran/ Department of Marine, Fisheries and Food Security Pangandaran Regency

**Tabel** 5.5.4 **Produksi Ikan Mas Menurut Kecamatan di Kabupaten Pangandaran (Ton), 2022**  
**Table** 5.5.4 **Production of Mas Fish by Subdistrict in Pangandaran Regency (Ton), 2022**

Kecamatan Subdistrict	Kolam Air Tenang Fish Pond	Sawah/Mina Padi Farm	Sungai River	Lainnya Others	Jumlah Total
(1)	(2)	(3)	(4)	(5)	(6)
Cimerak	0,00	-	-	-	0,00
Cijulang	0,10	-	-	-	0,10
Cigugur	0,00	-	-	-	0,00
Langkaplancar	0,00	-	-	-	0,00
Parigi	0,15	-	-	-	0,15
Sidamulih	0,06	-	-	-	0,06
Pangandaran	0,00	-	-	-	0,00
Kalipucang	0,00	-	-	-	0,00
Padaherang	0,10	-	-	-	0,10
Mangunjaya	0,00	-	-	-	0,00
<b>Pangandaran</b>	<b>0,41</b>	<b>-</b>	<b>-</b>	<b>-</b>	<b>0,41</b>

Sumber/Source: Dinas Kelautan Perikanan dan Ketahanan Pangan Kabupaten Pangandaran/ Department of Marine, Fisheries and Food Security Pangandaran Regency

**Tabel**  
**Table 5.5.5****Produksi Ikan Mujaer Menurut Kecamatan di Kabupaten Pangandaran (Ton), 2022**  
**Production of Mujaer Fish by Subdistrict in Pangandaran Regency (Ton), 2022**

Kecamatan Subdistrict	Kolam Air Tenang Fish Pond	Sawah/Mina Padi Farm	Sungai River	Lainnya Others	Jumlah Total
(1)	(2)	(3)	(4)	(5)	(6)
Cimerak	-	-	-	-	-
Cijulang	-	-	-	-	-
Cigugur	-	-	-	-	-
Langkaplancar	-	-	-	-	-
Parigi	-	-	-	-	-
Sidamulih	-	-	-	-	-
Pangandaran	-	-	-	-	-
Kalipucang	-	-	-	-	-
Padaherang	-	-	-	-	-
Mangunjaya	-	-	-	-	-
<b>Pangandaran</b>	-	-	-	-	-

Sumber/Source: Dinas Kelautan Perikanan dan Ketahanan Pangan Kabupaten Pangandaran/ Department of Marine, Fisheries and Food Security Pangandaran Regency

**Tabel** 5.5.6 **Produksi Ikan Nila Menurut Kecamatan di Kabupaten Pangandaran (Ton), 2022**  
**Table** 5.5.6 **Production of Nila Fish by Subdistrict in Pangandaran Regency (Ton), 2022**

Kecamatan Subdistrict	Kolam Air Tenang Fish Pond	Sawah/Mina Padi Farm	Sungai River	Lainnya Others	Jumlah Total
(1)	(2)	(3)	(4)	(5)	(6)
Cimerak	2,49	-	-	-	2,49
Cijulang	35,92	-	-	-	35,92
Cigugur	1,47	-	-	-	1,47
Langkaplancar	5,39	-	-	-	5,39
Parigi	9,63	-	-	-	9,63
Sidamulih	3,35	-	-	-	3,35
Pangandaran	13,38	-	-	-	13,38
Kalipucang	1,89	-	-	-	1,89
Padaherang	0,33	-	-	-	0,33
Mangunjaya	3,35	-	-	-	3,35
<b>Pangandaran</b>	<b>77,19</b>	<b>-</b>	<b>-</b>	<b>-</b>	<b>77,19</b>

Sumber/Source: Dinas Kelautan Perikanan dan Ketahanan Pangan Kabupaten Pangandaran/ Department of Marine, Fisheries and Food Security Pangandaran Regency

**Tabel**  
**Table** 5.5.7**Produksi Ikan Nilem Menurut Kecamatan di Kabupaten Pangandaran (Ton), 2022**  
**Production of Nilem Fish by Subdistrict in Pangandaran Regency (Ton), 2022**

Kecamatan Subdistrict	Kolam Air Tenang Fish Pond	Sawah/Mina Padi Farm	Sungai River	Lainnya Others	Jumlah Total
(1)	(2)	(3)	(4)	(5)	(6)
Cimerak	-	-	-	-	-
Cijulang	-	-	-	-	-
Cigugur	-	-	-	-	-
Langkaplancar	-	-	-	-	-
Parigi	-	-	-	-	-
Sidamulih	-	-	-	-	-
Pangandaran	-	-	-	-	-
Kalipucang	-	-	-	-	-
Padaherang	-	-	-	-	-
Mangunjaya	-	-	-	-	-
<b>Pangandaran</b>	-	-	-	-	-

Sumber/Source: Dinas Kelautan Perikanan dan Ketahanan Pangan Kabupaten Pangandaran/ Department of Marine, Fisheries and Food Security Pangandaran Regency

**Tabel**  
**Table** 5.5.8

**Produksi Ikan Tawes Menurut Kecamatan di Kabupaten Pangandaran (Ton), 2022**  
**Production of Tawes Fish by Subdistrict in Pangandaran Regency (Ton), 2022**

Kecamatan Subdistrict	Kolam Air Tenang Fish Pond	Sawah/Mina Padi Farm	Sungai River	Lainnya Others	Jumlah Total
(1)	(2)	(3)	(4)	(5)	(6)
Cimerak	0,00	-	-	-	0,00
Cijulang	0,00	-	-	-	0,00
Cigugur	0,00	-	-	-	0,00
Langkaplancar	0,00	-	-	-	0,00
Parigi	0,09	-	-	-	0,09
Sidamulih	0,00	-	-	-	0,00
Pangandaran	0,00	-	-	-	0,00
Kalipucang	0,00	-	-	-	0,00
Padaherang	0,00	-	-	-	0,00
Mangunjaya	0,00	-	-	-	0,00
<b>Pangandaran</b>	<b>0,09</b>	<b>-</b>	<b>-</b>	<b>-</b>	<b>0,09</b>

Sumber/Source: Dinas Kelautan Perikanan dan Ketahanan Pangan Kabupaten Pangandaran/ Department of Marine, Fisheries and Food Security Pangandaran Regency

**Tabel**  
**Table 5.5.9****Produksi Udang Galah Menurut Kecamatan di Kabupaten Pangandaran (Ton), 2022**  
**Production of Giant Prawn by Subdistrict in Pangandaran Regency (Ton), 2022**

Kecamatan Subdistrict	Kolam Air Tenang Fish Pond	Sawah/Mina Padi Farm	Sungai River	Lainnya Others	Jumlah Total
(1)	(2)	(3)	(4)	(5)	(6)
Cimerak	0,00	-	-	-	0,00
Cijulang	0,00	-	-	-	0,00
Cigugur	0,00	-	-	-	0,00
Langkaplancar	0,00	-	-	-	0,00
Parigi	0,26	-	-	-	0,26
Sidamulih	0,00	-	-	-	0,00
Pangandaran	0,00	-	-	-	0,00
Kalipucang	0,00	-	-	-	0,00
Padaherang	0,00	-	-	-	0,00
Mangunjaya	0,00	-	-	-	0,00
<b>Pangandaran</b>	<b>0,26</b>	<b>-</b>	<b>-</b>	<b>-</b>	<b>0,26</b>

Sumber/Source: Dinas Kelautan Perikanan dan Ketahanan Pangan Kabupaten Pangandaran/ Department of Marine, Fisheries and Food Security Pangandaran Regency



**Tabel**  
**Table** 5.5.10

**Jumlah Rumah Tangga Perikanan Budidaya Menurut Kecamatan dan Jenis Budidaya di Kabupaten Pangandaran, 2021**  
**Number of Aquaculture Households by District and Type of Cultivation in Pangandaran Regency, 2021**

Kecamatan Subdistrict	Budidaya Laut Marine Cultivation	Tambak Pond	Kolam Fresh Fishpond	Keramba Cage	Jumlah Total
(1)	(2)	(3)	(4)	(5)	(6)
Cimerak	-	24	257	-	281
Cijulang	-	67	420	-	487
Cigugur	-	-	168	-	168
Langkaplancar	-	-	1 126	-	1 126
Parigi	-	84	977	-	1 061
Sidamulih	-	5	462	-	467
Pangandaran	60	12	611	-	683
Kalipucang	-	5	249	-	254
Padaherang	-	-	788	-	788
Mangunjaya	-	-	529	-	529
<b>Pangandaran</b>	<b>60</b>	<b>197</b>	<b>5 587</b>	<b>-</b>	<b>5 844</b>

Sumber/Source: Dinas Kelautan Perikanan dan Ketahanan Pangan Kabupaten Pangandaran/ Department of Marine, Fisheries and Food Security Pangandaran Regency

**Tabel**  
**Table** 5.5.11**Jumlah Rumah Tangga Perikanan Tangkap Menurut Kecamatan dan Subsektor di Kabupaten Pangandaran, 2021**  
**Number of Capture Fisheries Households by District and Subsector in Pangandaran Regency, 2021**

Kecamatan Subdistrict	Perairan Laut Sea Water	Perairan Umum Public Water	Jumlah Total
(1)	(2)	(3)	(4)
Cimerak	84	-	84
Cijulang	251	-	251
Cigugur	-	-	-
Langkaplancar	-	-	-
Parigi	217	-	217
Sidamulih	-	-	-
Pangandaran	630	-	630
Kalipucang	89	30	119
Padaherang	-	115	115
Mangunjaya	-	-	-
<b>Pangandaran</b>	<b>1 271</b>	<b>145</b>	<b>1 416</b>

Sumber/Source: Dinas Kelautan Perikanan dan Ketahanan Pangan Kabupaten Pangandaran/ *Department of Marine, Fisheries and Food Security Pangandaran Regency*

**Tabel 5.5.12** Jumlah Perahu/Kapal Menurut Kecamatan dan Jenis Kapal di Kabupaten Pangandaran, 2021  
**Table** Number of Fishing Boats by Subdistrict and Type of Boat in Pangandaran Regency, 2021

Kecamatan Subdistrict	Perahu Tanpa Motor Boat	Perahu Motor Tempel Outboard Motor Boat	Kapal Motor Motor Boat
(1)	(2)	(3)	(4)
Cimerak	-	95	-
Cijulang	-	284	-
Cigugur	-	-	-
Langkaplancar	-	-	-
Parigi	-	309	-
Sidamulih	-	-	-
Pangandaran	-	1 081	31
Kalipucang	25	157	-
Padaherang	67	23	-
Mangunjaya	-	-	-
<b>Pangandaran</b>	<b>92</b>	<b>1 949</b>	<b>31</b>

Sumber/Source: Dinas Kelautan Perikanan dan Ketahanan Pangan Kabupaten Pangandaran/ Department of Marine, Fisheries and Food Security Pangandaran Regency

## 5.6 PENGGUNAAN LAHAN USE OF LAND

**Tabel** 5.6.1 **Luas Lahan Sawah Menurut Kecamatan dan Jenis Pengairan di Kabupaten Pangandaran (Ha), 2021**  
**Table** 5.6.1 **Ricefield Area by Subdistrict and Type of Irrigation in Pangandaran Regency (Ha), 2021**

Kecamatan Subdistrict	Irigasi Irrigation	Tadah Hujan Rain Fed	Pasang Surut The Tides	Lainnya Others	Jumlah Total
(1)	(2)	(3)	(4)	(5)	(6)
Cimerak	65	1 362	0	0	1 427
Cijulang	780	615	9	0	1 404
Cigugur	334	565	0	0	899
Langkaplancar	1 795	474	0	0	2 269
Parigi	1 421	674	0	0	2 095
Sidamulih	205	820	0	0	1 025
Pangandaran	750	346	0	0	1 096
Kalipucang	157	761	0	0	918
Padaherang	1 899	1 164	0	607	3 670
Mangunjaya	1 571	190	0	0	1 761
<b>Pangandaran 2021</b>	<b>8 977</b>	<b>6 971</b>	<b>9</b>	<b>607</b>	<b>16 564</b>
<b>2020</b>	<b>8 977</b>	<b>6 971</b>	<b>9</b>	<b>607</b>	<b>16 564</b>

Sumber/Source: Dinas Pertanian Kabupaten Pangandaran/Department of Agriculture Pangandaran Regency

**Tabel**  
**Table** 5.6.2

**Luas Lahan Kering Menurut Penggunaannya di  
Kabupaten Pangandaran (Ha), 2017-2021**  
*Dry Land Area Based on Its Use in Pangandaran Regency  
(Ha), 2017-2021*

<b>Kecamatan Subdistrict</b>	<b>2017</b>	<b>2018</b>	<b>2019</b>	<b>2020</b>	<b>2021</b>
(1)	(2)	(3)	(4)	(5)	(6)
Bangunan dan Pekarangan <i>Building and Yard</i>	21 843	21 843	21 843	21 843	24 678
Tegal / Kebun/ Ladang / Huma <i>Garden/Field</i>	24399	24399	24399	24399	24 917
Penggembalaan <i>Meadown</i>	2 497	2 497	2 497	2 497	1 758
Rawa <i>Swamp</i>	616	616	616	616	...
Tambak <i>Fish Pond</i>	4 082	4 082	4 082	4 082	...
Kolam / Empang <i>Pond</i>	3 572	3 572	3 572	3 572	13 272
Perkebunan <i>Farm</i>	11 055	11 055	11 055	11 055	9 170
Hutan Rakyat <i>Public Forest</i>	9 084	9 084	9 084	9 084	9 031
Hutan Negara <i>State Forest</i>	3 742	3 742	3 742	3 742	...
Lainnya <i>Other</i>	2 552	2 552	2 552	2 552	-
Sementara tidak diusahakan <i>Unused</i>	1 702	1 702	1 702	1 702	1 702
<b>Pangandaran</b>	<b>85 144</b>	<b>85 144</b>	<b>85 144</b>	<b>85 144</b>	<b>84 528</b>

Sumber/Source: Dinas Pertanian Kabupaten Pangandaran/Department of Agriculture Pangandaran Regency

BAB  
Chapter

06

## INDUSTRI, PERTAMBANGAN, DAN ENERGI

INDUSTRY, MINING,  
AND ENERGY



591.082 m<sup>3</sup>

Air disalurkan  
Water distributed

200.636.987 Kwh

Listrik terjual  
Electricity Sold

ke  
to

156.225 Pelanggan  
Customers



Sumber/Source:

PT. PLN Unit Layanan Pangandaran/State Electricity Company Pangandaran Unit Service  
PDAM Kabupaten Pangandaran/PDAM Pangandaran Regency



**PENJELASAN TEKNIS**

1. Kapasitas listrik terpasang adalah total kapasitas dari seluruh mesin pembangkit listrik yang dioperasikan.
2. Listrik yang dibangkitkan adalah jumlah listrik yang dibangkitkan oleh seluruh mesin pembangkit listrik dan dinyatakan dalam satuan dasar *Watt Hours*.
3. Jumlah listrik/gas/air bersih yang terjual/ didistribusikan adalah banyaknya listrik/gas/air bersih yang disalurkan kepada para pelanggan.
4. Kapasitas produksi potensial adalah hubungan antara output yang sebenarnya diproduksi dengan peralatan yang terpasang dan potensi output yang dapat diproduksi dengan peralatan terpasang tersebut, jika kapasitas sepenuhnya digunakan.
5. Pelanggan adalah individu atau kelompok, baik rumah tangga, perusahaan atau institusi non profit yang membeli air bersih dari perusahaan air bersih.
6. Volume air bersih yang disalurkan adalah banyaknya air bersih yang disalurkan oleh perusahaan air bersih (dalam satuan  $m^3$ ). Semakin besar volume air bersih yang disalurkan maka akan semakin

**TECHNICAL NOTES**

1. *Installed electricity capacity is the total capacity of all operated power plants machines.*
2. *Electricity generated is the amount of electricity generated by all power plant engine in Watt Hours standard unit.*
3. *Sold/distributed electricity/gas/cleaned water is total electricity/gas/cleaned water distributed to customers.*
4. *Potential capacity production is relationship between output that is actually produced with the installed equipment, and the potential output which could be produced with it, if capacity was fully used.*
5. *Customers are individuals or groups, whether household, company or non-profit institutions that buy water supply from water supply establishment.*
6. *Volume of water distributed is the amount of water that can be distributed by the water company (in units of  $m^3$ ). The greater the volume of water distributed it will be increasingly fulfilled the needs of consumers for clean water.*



terpenuhi kebutuhan konsumen akan air bersih.

<https://ciamiskab.bps.go.id>

**ULASAN**

Kebutuhan energi Listrik akan bertambah sejalan dengan berkembangnya pembangunan perekonomian di sektor perindustrian dan bertambahnya pengguna listrik rumah tangga. Pada tahun 2022 jumlah pelanggan listrik di Kabupaten Pangandaran sebanyak 156.225. Energi listrik yang terjual sebanyak 201 juta kwh.

Jumlah air yang disalurkan perusahaan air minum di Kabupaten Pangandaran adalah 591.082 m<sup>3</sup> dengan nilai 3.724 juta rupiah.

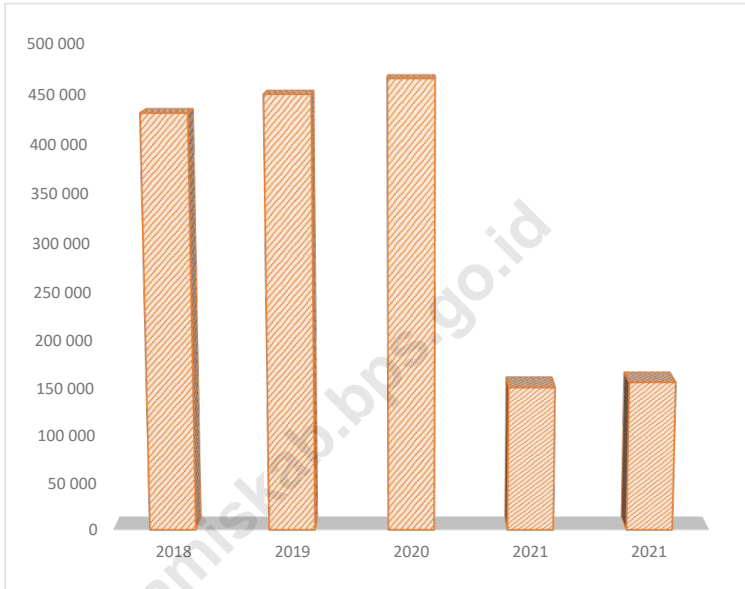
**DESCRIPTION**

*Electricity energy needs will increase in line with the development of economic development in the industrial sector and the increase in household electricity users. In 2022, the number of electricity customers in Pangandaran Regency was 156,226. The number of electricity sold was 198 million kwh.*

*There are 591,082 m<sup>3</sup> of water distributed with the value of 3,724 million rupiahs.*

**Gambar**  
**Figures** 6.1

**Jumlah Pelanggan Listrik, 2018 - 2022**  
**Number of Electricity Customers, 2018 - 2022**

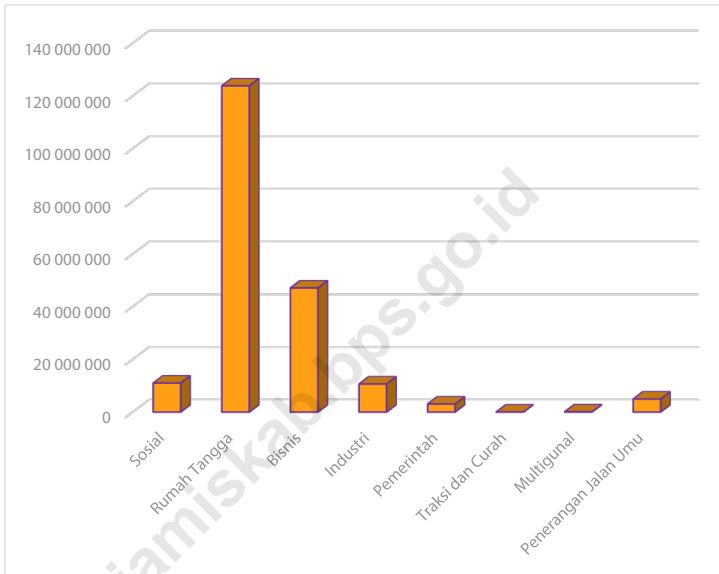


Catatan/Note: Terdapat Perbaikan Data pada Tahun 2021/There is correction to the data in 2022

Sumber/Source : PT. PLN Unit Layanan Pangandaran/State Electricity Company Pangandaran Unit Service

**Gambar** 6.2  
**Figures**

**Banyaknya Kwh Listrik yang Terjual Menurut Jenis Pelanggan, 2022**  
**Number of Kwh of Electricity Sold by Type of Customer, 2022**



Sumber/Source : PDAM Kabupaten Pangandaran/PDAM Pangandaran Regency

**Tabel**  
**Table 6.1**

**Daya Terpasang, Produksi, dan Distribusi Listrik PT. PLN (Persero) pada Cabang/Ranting PLN Menurut Kecamatan di Kabupaten Pangandaran, 2022**  
**Installed Electricity Power, Production, and Distribution of PT. PLN (Persero) at PLN Branch by Subdistrict in Pangandaran Regency, 2022**

Kecamatan Subdistrict	Daya Terpasang Installed Electricity Power (KW)	Produksi Listrik Electricity Production (KWh)	Listrik Terjual Electricity Sold (KWh)	Dipakai Sendiri Own Used (KWh)	Susut/ Hilang Shrinkage/ Lost (KWh)
(1)	(2)	(3)	(4)	(5)	(6)
Cimerak	...	...	...	...	...
Cijulang	...	...	...	...	...
Cigugur	...	...	...	...	...
Langkaplancar	...	...	...	...	...
Parigi	...	...	...	...	...
Sidamulih	...	...	...	...	...
Pangandaran	...	...	...	...	...
Kalipucang	...	...	...	...	...
Padaherang	...	...	...	...	...
Mangunjaya	...	...	...	...	...
<b>Pangandaran</b>	...	...	<b>200 636 987</b>	...	...

Sumber/Source: PT. PLN Unit Layanan Pangandaran/State Electricity Company Pangandaran Unit Service

**Tabel**  
**Table 6.2****Jumlah Pelanggan Listrik Menurut Kecamatan di  
Kabupaten Pangandaran, 2018–2022**  
**Number of Electricity Customers by Subdistrict in  
Pangandaran Regency, 2018–2022**

Kecamatan Subdistrict	2018	2019	2020	2021	2022
(1)	(2)	(3)	(4)	(5)	(6)
Cimerak	...	...	...	...	...
Cijulang	...	...	...	...	...
Cigugur	...	...	...	...	...
Langkaplancar	...	...	...	...	...
Parigi	...	...	...	...	...
Sidamulih	...	...	...	...	...
Pangandaran	...	...	...	...	...
Kalipucang	...	...	...	...	...
Padaherang	...	...	...	...	...
Mangunjaya	...	...	...	...	...
<b>Pangandaran</b>	<b>430 733</b>	<b>449 415</b>	<b>465 116</b>	<b>150 739<sup>1</sup></b>	<b>156 225</b>

Catatan/Note: 1 Data Perbaikan/Corrected Data

Sumber/Source: PT. PLN Unit Layanan Pangandaran/State Electricity Company Pangandaran Unit Service

**Tabel**  
**Table 6.3****Jumlah Pelanggan dan Air yang Disalurkan Menurut Kecamatan di Kabupaten Pangandaran, 2022**  
**Number of Customers and Distributed Water by Subdistrict in Pangandaran Regency, 2022**

Kecamatan Subdistrict	Pelanggan Number of Customers	Air Disalurkan Distributed Water (m <sup>3</sup> )	Nilai Value (Rp)
(1)	(2)	(3)	(4)
Cimerak	...	...	...
Cijulang	...	...	...
Cigugur	...	...	...
Langkaplancar	...	...	...
Parigi	...	...	...
Sidamulih	...	...	...
Pangandaran	...	...	...
Kalipucang	...	...	...
Padaherang	...	...	...
Mangunjaya	...	...	...
<b>Pangandaran</b>	<b>...</b>	<b>591 082</b>	<b>3 724 114 500</b>

Catatan/Note: 1 Data Triwulan III/Third Quarter Data

Sumber/Source: PDAM Kabupaten Pangandaran/PDAM Pangandaran Regency

**Tabel**  
**Table** 6.4

**Jumlah Air yang Diproduksi, Disalurkan dan Terjual serta Nilai Air yang Disalurkan Menurut Bulan di Kabupaten Pangandaran, 2022**  
**Number of Water Produced, Distributed and Sold and Value of Water Distributed per Month in Pangandaran Regency, 2022**

Kecamatan Subdistrict	Volume Air yang Diproduksi (m <sup>3</sup> ) Volume of Water Produced (m <sup>3</sup> )	Volume Air yang Disalurkan (m <sup>3</sup> ) Volume of Water Distributed (m <sup>3</sup> )	Volume Air yang Terjual (m <sup>3</sup> ) Volume of Water Sold (m <sup>3</sup> )	Nilai Air Bersih yang Disalurkan (Rp) Value of Water Distributed (Rp)
(1)	(2)	(3)	(4)	(5)
Januari / January	...	52 932	...	321 291 100
Pebruari / February	...	43 264	...	274 856 000
Maret / March	...	46 708	...	302 149 200
April / April	...	52 797	...	330 131 800
Mei / May	...	55 862	...	342 453 200
Juni / June	...	46 729	...	303 440 700
Juli / July	...	51 786	...	333 586 900
Agustus / August	...	46 905	...	299 124 700
September / September	...	44 842	...	274 111 800
Oktober / October	...	52 025	...	339 218 400
Nopember / November	...	49 405	...	305 075 800
Desember / December	...	47 827	...	298 674 900
<b>Jumlah/Total</b>	...	<b>591 082</b>	...	<b>3 724 114 500</b>

Sumber/Source: PDAM Kabupaten Pangandaran/PDAM Pangandaran Regency



**Tabel**  
**Table 6.5****Banyaknya Pelanggan Listrik Menurut Bulan di  
Kabupaten Pangandaran, 2022**  
**Number of of Electricity Customers per Month in  
Pangandaran Regency, 2022**

<b>Kecamatan Subdistrict</b>	<b>Sosial Sosial</b>	<b>Rumah Tangga Household</b>	<b>Bisnis Business</b>	<b>Industri Industry</b>
(1)	(2)	(3)	(4)	(5)
Januari / January	4 484	132 411	12 106	35
Pebruari / February	4 503	132 632	12 315	37
Maret / March	4 523	132 806	12 536	38
April / April	4 544	133 151	12 717	37
Mei / May	4 552	133 302	12 924	37
Juni / June	4 571	133 489	13 141	37
Juli / July	4 599	133 809	13 358	39
Agustus / August	4 617	134 124	13 555	39
September / September	4 642	134 424	13 762	39
Oktober / October	4 667	134 595	13 921	40
Nopember / November	4 682	134 752	14 061	40
Desember / December	4 705	134 948	14 256	40

Lanjutan Tabel/*Continued Table 6.5*

Kecamatan Subdistrict	Pemerintah Government	Traksi dan Curah Traction and Bulk	Multigunal Multifunction	Penerangan Jalan Umum Public Street Lighting
(1)	(2)	(3)	(4)	(5)
Januari / <i>January</i>	319	-	34	1 804
Pebruari / <i>February</i>	320	-	34	1 804
Maret / <i>March</i>	320	-	34	1 804
April / <i>April</i>	319	-	34	1 804
Mei / <i>May</i>	320	-	34	1 804
Juni / <i>June</i>	320	-	34	1 804
Juli / <i>July</i>	320	-	34	1 805
Agustus / <i>August</i>	320	-	34	1 811
September / <i>September</i>	320	-	34	1 811
Oktober / <i>October</i>	320	-	34	1 811
Nopember / <i>November</i>	320	-	34	1 811
Desember / <i>December</i>	323	-	34	1 919

Sumber/*Source*: PT. PLN Unit Layanan Pangandaran/*State Electricity Company Pangandaran Unit Service*

**Tabel**  
**Table 6.6****Banyaknya Kwh Listrik yang Terjual Menurut Bulan di  
Kabupaten Pangandaran, 2022**  
**Number of of Kwh Electricity Sold per Month in  
Pangandaran Regency, 2022**

<b>Kecamatan Subdistrict</b>	<b>Sosial Sosial</b>	<b>Rumah Tangga Household</b>	<b>Bisnis Business</b>	<b>Industri Industry</b>
(1)	(2)	(3)	(4)	(5)
Januari / January	870 100	10 514 758	4 255 701	1 032 814
Pebruari / February	815 795	9 225 768	3 534 233	1 032 814
Maret / March	925 567	10 367 260	3 841 626	1 087 601
April / April	904 213	10 607 368	3 457 682	939 427
Mei / May	940 780	11 301 128	4 769 758	943 818
Juni / June	922 275	10 268 515	4 012 448	874 182
Juli / July	898 355	10 464 339	4 162 051	814 507
Agustus / August	972 720	10 337 049	3 818 732	708 330
September / September	920 902	9 946 208	3 706 696	677 959
Oktober / October	902 461	10 309 535	3 795 372	912 193
Nopember / November	935 656	10 008 186	3 734 291	773 452
Desember / December	1 000 786	10 451 523	4 004 403	842 721
<b>Jumlah/Total</b>	<b>11 009 609</b>	<b>123 801 636</b>	<b>47 092 995</b>	<b>10 639 816</b>

Lanjutan Tabel/*Continued Table 6.6*

Kecamatan Subdistrict	Pemerintah Government	Traksi dan Curah Traction and Bulk	Multigunal Multifunction	Penerangan Jalan Umum Public Street Lighting
(1)	(2)	(3)	(4)	(5)
Januari / January	273 842	-	2 125	375 475
Pebruari / February	227 943	-	562	411 058
Maret / March	260 969	-	803	400 236
April / April	257 188	-	7 847	378 725
Mei / May	258 029	-	9 144	398 317
Juni / June	270 046	-	1 488	403 151
Juli / July	260 371	-	3 033	382 836
Agustus / August	242 060	-	1 642	409 454
September / September	244 113	-	1 975	421 032
Oktober / October	253 948	-	5 985	407 010
Nopember / November	241 505	-	21 958	459 392
Desember / December	272 296	-	34 325	493 048
<b>Jumlah/Total</b>	<b>3 062 309</b>	<b>-</b>	<b>90 888</b>	<b>4 939 734</b>

Sumber/Source: PT. PLN Unit Layanan Pangandaran/State Electricity Company Pangandaran Unit Service

**Tabel**  
**Table 6.7****Nilai Kwh Listrik yang Terjual Menurut Bulan di Kabupaten Pangandaran, 2022**  
**Value of of Kwh Electricity Sold per Month in Pangandaran Regency, 2022**

<b>Kecamatan Subdistrict</b>	<b>Sosial Sosial</b>	<b>Rumah Tangga Household</b>	<b>Bisnis Business</b>	<b>Industri Industry</b>
(1)	(2)	(3)	(4)	(5)
Januari / January	630 069 172	9 328 009 805	5 098 921 387	1 205 145 501
Pebruari / February	588 865 069	8 339 732 397	4 225 051 140	1 148 493 694
Maret / March	672 559 983	9 338 918 526	4 558 990 765	1 223 793 673
April / April	649 496 689	9 477 106 999	4 053 251 126	1 038 977 365
Mei / May	675 438 495	10 254 258 792	5 714 650 393	1 047 980 841
Juni / June	657 779 665	9 196 396 223	4 761 452 177	966 837 355
Juli / July	640 360 216	9 408 050 583	4 948 686 827	896 177 277
Agustus / August	682 092 003	9 290 328 607	4 487 097 658	784 631 712
September / September	654 025 500	8 904 447 270	4 360 898 919	757 011 979
Oktober / October	637 367 667	9 174 736 308	4 466 198 164	1 016 782 081
Nopember / November	660 164 692	8 960 382 050	4 384 017 733	859 037 898
Desember / December	688 355 873	9 353 007 198	4 679 334 171	930 368 999
<b>Jumlah/Total</b>	<b>7 836 575 024</b>	<b>111 025 374 758</b>	<b>55 738 550 460</b>	<b>11 875 238 375</b>

Lanjutan Tabel/*Continued Table 6.7*

Kecamatan Subdistrict	Pemerintah Government	Traksi dan Curah Traction and Bulk	Multigunal Multifunction	Penerangan Jalan Umum Public Street Lighting
(1)	(2)	(3)	(4)	(5)
Januari / January	339 757 735	-	3 494 091	541 960 535
Pebruari / February	287 169 429	-	924 440	592 732 876
Maret / March	329 109 325	-	1 319 844	577 195 315
April / April	320 847 080	-	12 903 086	546 032 567
Mei / May	324 278 202	-	15 035 649	574 336 265
Juni / June	337 928 981	-	2 446 350	581 378 030
Juli / July	383 889 901	-	4 987 299	648 510 794
Agustus / August	363 089 568	-	2 699 224	693 731 918
September / September	356 707 813	-	3 247 163	713 908 578
Oktober / October	374 968 937	-	9 841 333	688 528 595
Nopember / November	360 142 759	-	36 111 947	779 439 196
Desember / December	403 085 431	-	56 447 176	837 014 105
<b>Jumlah/Total</b>	<b>4 180 975 161</b>	<b>-</b>	<b>149 457 602</b>	<b>7 774 768 774</b>

Sumber/Source: PT. PLN Unit Layanan Pangandaran/State Electricity Company Pangandaran Unit Service

**Tabel**  
**Table 6.8****Jumlah Industri Kecil dan Menengah Menurut Kecamatan di Kabupaten Pangandaran, 2021-2022**  
**Number of Small and Medium Industries by Subdistrict in Pangandaran Regency, 2021-2022**

Kecamatan Subdistrict	2021	2022
(1)	(2)	(3)
Cimerak	642	695
Cijulang	453	500
Cigugur	296	317
Langkaplancar	579	633
Parigi	116	137
Sidamulih	249	298
Pangandaran	85	106
Kalipucang	477	488
Padaherang	229	251
Mangunjaya	452	572
<b>Jumlah/Total</b>	<b>3578</b>	<b>3997</b>

Sumber/Source: Dinas Koperasi Usaha Kecil dan Menengah Perdagangan dan Perindustrian Kabupaten Pangandaran/ Department of Cooperatives of Small and Medium Enterprises Trade and Industry of Pangandaran Regency

BAB  
Chapter

07

# PARIWISATA TOURISM

TERDAPAT **270**  
DAYA TARIK WISATA  
DI KABUPATEN PANGANDARAN

*There are **270**  
tourist attractions  
in Pangandaran Regency*



Sumber/Source:

Dinas Pariwisata dan Kebudayaan Kabupaten Pangandaran/  
Department of Tourism and Culture Pangandaran Regency





**PENJELASAN TEKNIS**

1. Hotel adalah penyediaan akomodasi secara harian berupa kamar-kamar di dalam satu bangunan yang dapat dilengkapi dengan jasa pelayanan makan dan minum, kegiatan hiburan dan atau fasilitas lainnya. Hotel terdiri dari hotel berbintang dan hotel non- bintang.
2. Hotel bintang adalah usaha penyediaan jasa pelayanan penginapan, makan minum serta jasa lainnya bagi umum dengan menggunakan sebagian atau seluruh bangunan. Usaha ini dikelola secara komersial serta memenuhi ketentuan persyaratan sebagai hotel bintang (termasuk berlian) yang ditetapkan dalam surat keputusan instansi yang membinanya. Misalnya hotel bintang lima, hotel bintang empat dan seterusnya.
3. Restoran atau rumah makan adalah usaha penyediaan jasa makanan dan minuman dilengkapi dengan peralatan dan perlengkapan untuk proses pembuatan, penyimpanan dan penyajian di suatu tempat tetap yang tidak berpindah-pindah dengan tujuan memperoleh keuntungan dan/atau laba (Permen Pariwisata dan Ekonomi Kreatif Nomor 11 Tahun 2015).

**TECHNICAL NOTES**

1. *Hotel is a daily supply of accommodation rooms within a building which can be equipped with eating and drinking services, entertainment activities and/or other facilities. Hotel consists of a classified hotel and a non-classified hotel.*
2. *A star hotel is the business of providing an accommodation, eating and drinking as well as other services for the public by using a building or a part of a building. It is managed commercially and meets specified requirements as a star hotel (including diamonds) set forth in the decree of fostering agency. For example, five star hotel, four star hotel, and so on*
3. *Restaurant is a business providing food and drinks equipped with equipment and equipment for the process of making, storing and serving in fixed locations with the aim of obtaining profits and / or profits (Ministry of Tourism and Creative Economy Regulation Number 11 Year 2015).*

**ULASAN**

Dalam mendukung pembangunan ekonomi suatu wilayah, sektor pariwisata memiliki andil yang sangat besar. Dengan memanfaatkan sumber daya alam dan sumber daya manusia yang ada dengan sebaik-baiknya maka suatu daerah dapat menarik para wisatawan baik yang ada di dalam negeri maupun wisatawan asing untuk datang dan berwisata di daerahnya.

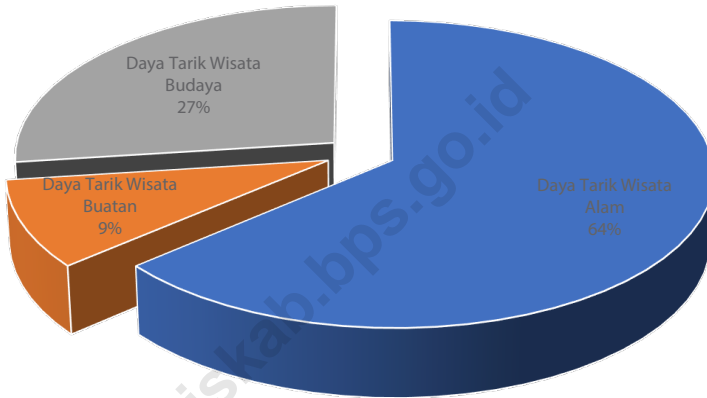
Pada tahun 2022, terdapat 270 daya tarik wisata di Kabupaten Pangandaran yang terdiri dari daya tarik wisata alam, daya tarik wisata buatan, dan daya tarik wisata budaya.

**DESCRIPTION**

*In order to support the economic development of a region, the tourism sector has a large contribution. By making use of existing natural resources and human resources, the region can attract both domestic tourists and foreign tourists to come and tour the area.*

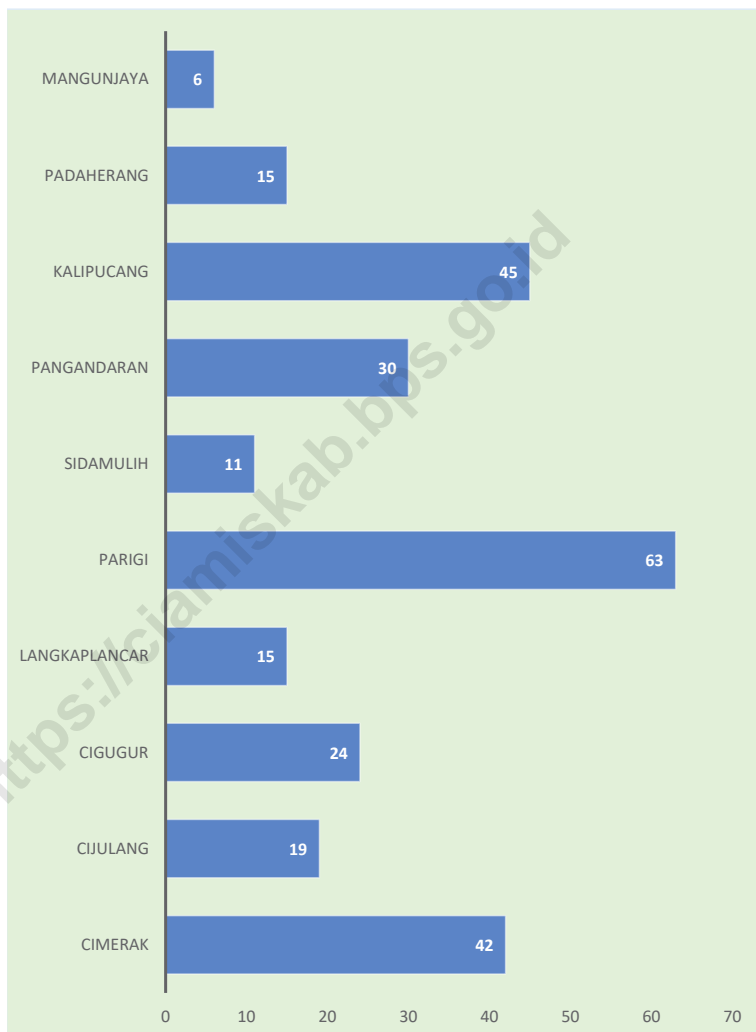
*In 2022, there are 270 tourist attractions in Pangandaran Regency that consists of natural tourist attractions, artificial tourist attractions, and cultural tourism attractions.*

**Gambar 7.1** **Persentase Daya Tarik Wisata Menurut Jenisnya, 2022**  
**Figures** **Percentage of Tourist Attraction by Type, 2022**



Sumber/Source : Dinas Pariwisata dan Kebudayaan Kabupaten Pangandaran/ *Department of Tourism and Culture Pangandaran Regency*

**Gambar 7.2** Jumlah Daya Tarik Wisata Menurut Kecamatan, 2022  
**Figures 7.2** Number of Tourist Attraction by Subdistrict, 2022



Sumber/Source : Dinas Pariwisata dan Kebudayaan Kabupaten Pangandaran/ Department of Tourism and Culture Pangandaran Regency

**Tabel**  
**Table** 7.1**Jumlah Rumah Makan/Restoran Menurut Kecamatan di Kabupaten Pangandaran, 2019–2022**  
**Number of Restaurants by Subdistrict in Pangandaran Regency, 2019–2022**

Kecamatan Subdistrict	2019	2020	2021	2022
(1)	(2)	(3)	(4)	(5)
Cimerak	9	9	9	9
Cijulang	37	29	29	29
Cigugur	6	5	5	5
Langkaplancar	9	12	12	12
Parigi	33	35	35	35
Sidamulih	5	5	5	5
Pangandaran	77	83	83	83
Kalipucang	13	17	17	17
Padaherang	12	13	13	13
Mangunjaya	3	3	3	3
<b>Pangandaran</b>	<b>204</b>	<b>211</b>	<b>211</b>	<b>211</b>

Sumber/Source: Dinas Koperasi Usaha Kecil dan Menengah Perdagangan dan Perindustrian Kabupaten Pangandaran/ Department of Cooperatives of Small and Medium Enterprises Trade and Industry of Pangandaran Regency

**Tabel**  
**Table** 7.2**Daya Tarik Wisata di Kecamatan Cimerak Kabupaten Pangandaran, 2022**  
**Tourist Attraction in Cimerak Subdistrict Pangandaran Regency, 2022**

<b>Objek Wisata</b> <b>Tourism Objects</b>	<b>Jenis</b> <b>Type</b>	<b>Alamat</b> <b>Address</b>
(1)	(2)	(3)
Curug Cigayor	Daya Tarik Wisata Alam	Dusun Sirnagalih RT 07 RW 05 Desa Limusgede
Curug Sawer	Daya Tarik Wisata Alam	Dusun Ciwalini RT. 016 RW. 005 Desa Ciparanti
Pantai Madasari	Daya Tarik Wisata Alam	Dusun Madasari Desa Masawah Kecamatan Cimerak
Pantai Bukit Panon Nyampai (Sebrotan)	Daya Tarik Wisata Alam	Dusun Madasari Desa Masawah Kecamatan Cimerak
Pantai Karang Seugeul	Daya Tarik Wisata Alam	Dusun Madasari Desa Masawah Kecamatan Cimerak
Pantai Legok Gandu	Daya Tarik Wisata Alam	Dusun Madasari Desa Masawah Kecamatan Cimerak
Pantai Batu Leuit	Daya Tarik Wisata Alam	Dusun Madasari Desa Masawah Kecamatan Cimerak
Pantai Cariu	Daya Tarik Wisata Alam	Dusun Madasari Desa Masawah Kecamatan Cimerak
Pantai Panon Nyampai	Daya Tarik Wisata Alam	Dusun Madasari Desa Masawah Kecamatan Cimerak
Pacuan Kuda	Daya Tarik Wisata Buatan	Dusun Cidadap Rt 01 RW 06 Desa Legokjawa (Arah Jalan Ke desa Masawah/Madasari)
Pantai Muara Singkil	Daya Tarik Wisata Alam	Dusun Cidadap RW 07 Rt 04 Desa Legokjawa Arah Jalan Ke Desa Masawah /Madasari Samping TPI Desa Masawah
Goa Cirawun	Daya Tarik Wisata Alam	Desa Masawah Dusun Masawah RT 09 RW 03 Kecamatan Cimerak
Goa Gunung Randa	Daya Tarik Wisata Alam	Dusun Masawah Desa Masawah RT 06 RW 02 Kecamatan Cimerak
Goa Ciperengut	Daya Tarik Wisata Alam	Desa Masawah Dusun Babakan RT 15 RW 05 Kecamatan Cimerak
Hutan Lindung	Daya Tarik Wisata Alam	Desa Masawah Dusun Masawah RT 06 RW 03 Kecamatan Cimerak
Pemakaman Sembah Sukayatma	Daya Tarik Wisata Budaya	Dusun Babakan Desa Masawah RT 15 RW 05 Kecamatan Cimerak
Pantai Cidahon	Daya Tarik Wisata Alam	Cimanuk, Kertamukti, Cimerak, Pangandaran
Pantai Keusik Luhur	Daya Tarik Wisata Alam	Dusun Cidahon Desa Kertamukti RT 18 RW 05
Pantai Cikaracak	Daya Tarik Wisata Alam	Dusun Cireuma Desa Kertamukti RT 07 RW 03

Lanjutan Tabel/*Continued Table 7.2*

<b>Objek Wisata Tourism Objects</b>	<b>Jenis Type</b>	<b>Alamat Address</b>
(1)	(2)	(3)
Pantai Muara Gatah	Daya Tarik Wisata Alam	Dusun Cireuma Desa Kertamukti RT 08 RW 03
Pantai Balekambang	Daya Tarik Wisata Alam	Dusun Cidahon Desa Kertamukti RT20 RW 06. Titik Koordinat (-7.782671, 108.503160)
Curug 100 Ubin	Daya Tarik Wisata Alam	Dusun Sukamanah Desa Kertamukti RT 27 RW 08, Cimerak, Pangandaran
Wisata Air Jojongor	Daya Tarik Wisata Alam	Desa Legokjawa Rw 04 Rt 06 Dusun Legok (Setelah jembatan Muara Cipeuteuy arah Ke Lapang Pacuan Kuda)
Makom Syeh Malik Ibrahim Cijulang Sajati	Daya Tarik Wisata Budaya	Dusun Legok RT 06 Rw 04 Desa Legokjawa Dekat Wisata jojongor
Pantai Pasir Gede	Daya Tarik Wisata Alam	Dusun Cikuya Rw 05 Rt 04 Desa Legokjawa Arah Desa Ciparanti
Wisata Walungan Masigit	Daya tarik Wisata Alam	Dusun Liunggunung Rt 03 Rw 08 Desa Legokjawa Dekat Desa Batumalang
Wisata pantai Legok	Daya Tarik Wisata Alam	Dusun Legok RT 05 RW 04 Desa Legokjawa
Pantai Muara Citotok	Daya Tarik Wisata Alam	Dusun Citotok RT. 001 RW. 001 Desa Ciparanti
Wisata Pasir Sereh	Daya Tarik Wisata Alam	Dusun Patrol RT 06 RW 02 Desa Sukajaya Kec. Cimerak
Goa Hayam	Daya Tarik Wisata Alam	Dusun Patrol RT 06 RW 02 Desa Sukajaya Kec. Cimerak
Goa Bagong	Daya Tarik Wisata Alam	Dusun Patrol RT 06 RW 02 Desa Sukajaya Kec. Cimerak
Goa Kolor	Daya Tarik Wisata Alam	Dusun Patrol RT 06 RW 02 Desa Sukajaya Kec. Cimerak
Cagar Budaya Kebun Dukuh	Daya Tarik Wisata Budaya	Dusun Ranto batang Desa Mekarsari
Cagar Budaya Goa Kramat	Daya Tarik Wisata Budaya	Dusun Rantobatang Desa Mekarsari
Sungai Cimedang	Daya Tarik Wisata Alam	Dusun Sukasari Blok Karakal
Curug Penganten	Daya Tarik Wisata Alam	Dusun Cikondang Rt/Rw 15/06 Des.Kertaharja.Kec. Cimerak Kab.Pangandaran



Lanjutan Tabel/*Continued Table 7.2*

<b>Objek Wisata Tourism Objects</b>	<b>Jenis Type</b>	<b>Alamat Address</b>
(1)	(2)	(3)
Makom Syekh Jampang	Daya Tarik Wisata Budaya	Dusun Jampang Rt/Rw 40/15 Des.Kertaharja.Kec. Cimerak.Kab.Pangandaran
Curug Dendeng	Daya Tarik Wisata Alam	Dusun Jampang Rt/Rw 42/16 Des.Kertaharja.Kec. Cimerak.Kab.Pangandaran
Curug Indradila	Daya Tarik Wisata Alam	Dusun Jampang Rt/Rw 39/14 Des.Kertaharja.Kec. Cimerak.Kab.Pangandaran
Curug Ciareuy	Daya Tarik Wisata Alam	Dusun Purwasari Rt/Rw 31/12 Des.Kertaharja.Kec. Cimerak.Kab.Pangandaran
Makom Syekh H.Basyarudin	Daya tarik wisata Budaya	Dusun Karanganyar Rt/Rw 01/01 Des.Kertaharja. Kec.Cimerak.Kab.Pangandaran
Pangapungan	Daya Tarik Wisata Budaya	Dusun Kutakanyere rt 43/09 Desa Sindangsari .Kec. Cimerak.Kab.Pangandaran

Sumber/*Source*: Dinas Pariwisata dan Kebudayaan Kabupaten Pangandaran/ *Department of Tourism and Culture Pangandaran Regency*

**Tabel**  
**Table** 7.3

**Daya Tarik Wisata di Kecamatan Cijulang Kabupaten Pangandaran, 2022**  
**Tourist Attraction in Cijulang Subdistrict Pangandaran Regency, 2022**

<b>Objek Wisata</b> <b>Tourism Objects</b>	<b>Jenis</b> <b>Type</b>	<b>Alamat</b> <b>Address</b>
(1)	(2)	(3)
Green Canyon	Daya Tarik Wisata Alam	Jalan Raya Cimerak, Dusun Karang Paci, Desa Kertayasa
Pantai Batukaras	Daya Tarik Wisata Alam	Jalan Pantai Indah Batukaras, Desa Batukaras
Situ Cisamping	Daya Tarik Wisata Buatan	Jl. Pantai Indah, Batukaras, Cijulang, Pangandaran, Jawa Barat 46394
Mangrove Batukaras/ Broad Walk	Daya Tarik Wisata Buatan	Desa Batukaras Dusun Sanghiangkalang
Pantai Batu Nunggul	Daya Tarik Wisata Alam	Desa Batukaras
Muara Jaya Cibodas	Daya Tarik Wisata Alam	Desa Kertayasa Kecamatan Cijulang
Goa Bahu	Daya Tarik Wisata Alam	Desa Kertayasa Kecamatan Cijulang
Jembatan Cinta Margacinta	Daya Tarik Wisata Buatan	Desa Margacinta Kecamatan Cijulang
Makam Dalem Sembah Agung	Daya Tarik Wisata Budaya	Desa Batukaras, Dusun Pasuketan RT28/13 Kecamatan Cijulang
Bukit Muntuk Wereng/Bukit Buaya	Daya Tarik Wisata Alam	Dusun Cibunian Desa Margacinta RT 04 RW 08 Kec. Cijulang
Desa Wisata Budaya Margacinta/ Kampung Badud	Daya Tarik Wisata Buatan	Dusun Margajaya RT 01 RW 12 Desa Margacinta
Sirkuit Gestrek Metrojaya	Daya Tarik Wisata Buatan	Dusun Margajaya RT 01 RW 12 Desa Margacinta
Cijoelang Rafting	Daya Tarik Wisata Alam	Dusun Pangancraan RT 02 RW 11 Desa Margacinta
Taman Budaya Sagati	Daya Tarik Wisata Buatan	Dusun Balembeng RT 01 RW 01 Desa Margacinta
Goa Patra	Daya Tarik Wisata Alam	Dusun Cibodas RT 01 RW 07 Desa Cibanten
Kawasan Hutan Pondok Patra	Daya Tarik Wisata Alam	Dusun Cibodas RT 01 RW 07 Desa Cibanten
Saung Mang koko	Daya Tarik Wisata Buatan	Desa Kertayasa Dusun Margaluyu Rt 02 Rw 4, Kecamatan Cijulang, Kabupaten Pangandaran
Situs Sumur Bandung	Daya Tarik Wisata Budaya	Desa Kondangajar Dusun Binangun Rt 11/Rw 03 Kecamatan Cijulang
Curug Taringgul	Daya Tarik Wisata Alam	Dusun Cicurug, RT 01 RW 09 Cijulang

Sumber/Source: Dinas Pariwisata dan Kebudayaan Kabupaten Pangandaran/ Department of Tourism and Culture Pangandaran Regency

**Tabel**  
**Table** 7.4**Daya Tarik Wisata di Kecamatan Cigugur Kabupaten Pangandaran, 2022**  
**Tourist Attraction in Cigugur Subdistrict Pangandaran Regency, 2022**

<b>Objek Wisata</b> <b>Tourism Objects</b>	<b>Jenis</b> <b>Type</b>	<b>Alamat</b> <b>Address</b>
(1)	(2)	(3)
Ciwayang Body Rafting	Daya Tarik Wisata Alam	Jalan Jurago Km. 0 Dusun Cikoranji Desa Cimindi Kecamatan Cigugur
River Tubbing Muara Kacapi	Daya Tarik Wisata Alam	Dusun Tegalega Desa Cigugur
Goa Angin/ Goa Cidaringo	Daya Tarik Wisata Alam	JL. CILEMBU DUSUN CILEMBU DESA CIGUGUR
Danau Cioe	Daya Tarik Wisata Alam	Jln. Ciakar Dsn. Cicurug Desa Bunisari Kec. Cigugur
Situs Buyut Alpi	Daya Tarik Wisata Budaya	Dusun Burujul Desa Campaka
Pacinan Campaka	Daya Tarik Wisata Budaya	Dusun Ciguha Desa Campaka
Curug Maung Kertajaya	Daya Tarik Wisata Alam	Dusun cikuya Desa Kertajaya, Rt 3 Rw 1
Curug Leuwi Leutak Harumandala	Daya Tarik Wisata Alam	Leuwi Leutak, Desa Harumandala Kecamatan Cigugur Kabupaten Pangandaran
Guha Cilalay	Daya Tarik Wisata Alam	Dusun Karanganyar Desa Cigugur
Kampung Ekologi Leuwi Polo	Daya Tarik Wisata Buatan	Jln. Pagerbumi-Campaka Dsn. Pagerbumi Desa Pagerbumi
Leuwi Sipatahunan	Daya tarik wisata Budaya	Desa Cempaka Dusun Cempaka
Ciboralang	Daya tarik Wisata Alam	Dusun Jelat Desa Harumandala
Gunung Haur	Daya tarik Wisata Alam	Dusun Cimapag Desa Harumandala
Wisata Sungai Cisolak/Jebulan/Cisodong	Daya Tarik Wisata Alam	Dusun Cisolak Desa Bunisari, Cigugur
Curug Cigumenter	Daya Tarik Wisata Alam	Cigugur
Sungai Cibadodon	Daya Tarik Wisata Alam	Jalan Leuwi Jati, Dusun Cilembu, Desa Cigugur Kecamatan Cigugur RT 13/04
Muara Cijalu	Daya Tarik Wisata Alam	RT 14 RW 15 Dusun mandalamekar Desa Harumandala
Leuwi Rangkong	Daya Tarik Wisata Buatan	Dusun Cigugur Desa Campaka
Situs Raden Ridwan Leuwi Badak	Daya Tarik Wisata Budaya	Dusun Sindangsari Desa Campaka

Lanjutan Tabel/*Continued Table 7.4*

<b>Objek Wisata Tourism Objects</b>	<b>Jenis Type</b>	<b>Alamat Address</b>
(1)	(2)	(3)
Curug Tonjong	Daya Tarik Wisata Alam	Dusun Sindangsari Desa Campaka
Leuwi Bulet	Daya Tarik Wisata Alam	Dusun Cigugur Desa Campaka
Situs Matra Wadana/ Makam Eyang Langlang Buana	Daya Tarik Wisata Budaya	Dusun Ciguha Desa Campaka
Situs Buyut Jimah	Daya Tarik Wisata Budaya	Dusun Burujul Desa Campaka
Makam Aki Gede Nini Gede	Daya Tarik Wisata Budaya	Desa Campaka Kecamatan Cigugur

Sumber/Source: Dinas Pariwisata dan Kebudayaan Kabupaten Pangandaran/ *Department of Tourism and Culture Pangandaran Regency*

**Tabel**  
**Table** 7.5**Daya Tarik Wisata di Kecamatan Langkaplancar  
Kabupaten Pangandaran, 2022**  
**Tourist Attraction in Langkaplancar Subdistrict  
Pangandaran Regency, 2022**

<b>Objek Wisata</b> <i>Tourism Objects</i>	<b>Jenis</b> <i>Type</i>	<b>Alamat</b> <i>Address</i>
(1)	(2)	(3)
Goa Sinjang Lawang	Daya Tarik wisata alam	Dusun Panineungan Desa Jadimulya Kecamatan Langkaplancar Kabupaten Pangandaran.
Curug Luhur	Daya Tarik wisata alam	Dusun Cimanggu Desa Cimanggu RT 05 R2 02 Kecamatan Langkaplancar
Curug Bilik	Daya Tarik wisata alam	Dusun Mekarsari Desa Jayasari RT 02 RW 01 Kecamatan Langkaplancar
Curug Tilu Haurangrang	Daya Tarik Wisata Alam	Dusun Langkaplancar Desa Langkaplancar
Curug Ki Muhtar	Daya Tarik wisata alam	Dusun Cipancur RT 06 RW 04 Desa Langkaplancar
Situs Wisata Gunung Singkup	Daya Tarik Wisata Budaya	Dusun Desa Desa Bojongkondang RT 08 RW 03 Kecamatan Langkaplancar
Situs K.H Abdul Hamid	Daya Tarik Wisata Budaya	Dusun Desa Desa Bojongkondang Rt 08 Rw 03 Kecamatan Langkaplancar
Situs Wisata Gunung Parang	Daya Tarik Wisata Budaya	Dusun Jayasari desa Jayasari RT 02 RW 05 Kecamatan Langkplancar
Gunung Bedogan	Daya Tarik Wisata Budaya	Dusun Cimanyeti RT 02 RW 03 Desa Jayasari Kecamatan Langkaplancar
Situs Wisata Gunung kelir	Daya Tarik Wisata Budaya	Dusun Cibeureum Desa Cimanggu RT 07 RW 02 Kecamatan Langkaplancar
Wisata Alam Pasir Kisegel	Daya Tarik Wisata Alam	Dusun Cimanggu Desa Cimanggu RT 06 RW 02
Goa Reregan	Daya Tarik Wisata Alam	Desa Bungur Raya Dusun Karangpawitan RT 02 RW 04
Goa Langkob	Daya Tarik Wisata Alam	Dusun Karangbungur RT 04 RW 02 Desa Bangunkarya
Dataran Jeruk (DJ)	Daya Tarik Wisata Buatan	Dusun Desa Desa Bojongkondang RT 30 RW 04 Kecamatan Langkaplancar
Susunan Jero (SSJ)	Daya Tarik Wisata Buatan	Dusun Desa RT 29 RW 03 Desa Bojongkondang Kecamatan Langkaplancar

Sumber/Source: Dinas Pariwisata dan Kebudayaan Kabupaten Pangandaran/ *Department of Tourism and Culture Pangandaran Regency*

**Tabel**  
**Table** 7.6

**Daya Tarik Wisata di Kecamatan Parigi Kabupaten Pangandaran, 2022**  
**Tourist Attraction in Parigi Subdistrict Pangandaran Regency, 2022**

<b>Objek Wisata</b> <b>Tourism Objects</b>	<b>Jenis</b> <b>Type</b>	<b>Alamat</b> <b>Address</b>
(1)	(2)	(3)
Pantai Batu Hiu	Daya Tarik Wisata Alam	Dusun Golempang Desa Ciliang Kecamatan Parigi Kabupaten Pangandaran
Penangkaran Penyu	Daya Tarik Wisata Buatan	Dusun Golempang Rt 01/Rw 02 Desa Ciliang Kecamatan Parigi Kabupaten Pangandaran
Wisata Sungai Citumang	Daya Tarik Wisata Alam	Dusun sukasari, Desa Bojong, Kecamatan Parigi Kabupaten Pangandaran
Wisata Sungai Santirah	Daya Tarik Wisata Alam	Dusun Karangmukti Rt 005 Rw 008 dan Dusun Giriharja RT 001 RW 010 Desa Selasari
Air Terjun Jojogan	Daya Tarik Wisata Alam	Cintaratu, Parigi, Pangandaran
Goa Lanang	Daya Tarik Wisata Alam	Dusun Cikawung RT 005 RW 014 Dsa Selasari
Goa Candrawacana/ Goa Bagong	Daya Tarik Wisata Alam	Desa Selasari Kecamatan Parigi
Goa Sutra Reregan	Daya Tarik Wisata Alam	Dusun Salakambang RT 001 RW 001 Desa Selasari
Goa Panggung	Daya Tarik Wisata Alam	Dusun Salekambang Desa Selasari Kecamatan Parigi
Goa Sodong	Daya Tarik Wisata Alam	Desa Parakanmanggu Dusun Parakan RT 02 RW 01
Goa Parat	Daya Tarik Wisata Alam	Dusun Salekambang Desa Selasari Kecamatan Parigi
Wisata Pepedan Hills	Daya Tarik Wisata Alam	Dusun Pepedan RT 003 RW 016 Desa Selasari
Batulumpang Garden	Daya Tarik Wisata Alam	Desa Parakanmanggu Dusun Duku Satu RT 03 RW 05
Rumah Zaman Kolonial Parigi 1	Daya Tari Wisata Budaya	Jalan Raya Cijulang No 776, Desa Parigi, Kecamatan Parigi, Kabupaten Pangandaran
Rumah Zaman Kolonial Parigi 2	Daya Tarik Wisata Budaya	Jalan Raya Cijulang No 776, Desa Parigi, Kecamatan Parigi, Kabupaten Pangandaran
Rumah Zaman Kolonial Parigi 3	Daya Tarik Wisata Budaya	Jalan Raya Cijulang No 776, Desa Parigi, Kecamatan Parigi, Kabupaten Pangandaran
Goa Lalay	Daya Tarik Wisata Alam	Dusun Salekambang Desa Selasari Kecamatan Parigi
Goa Peteng	Daya Tarik Wisata Alam	Dusun Salekambang Desa Selasari Kecamatan Parigi
Goa Panjang	Daya Tarik Wisata Alam	Dusun Salekambang Desa Selasari Kecamatan Parigi

Lanjutan Tabel/*Continued Table 7.6*

<b>Objek Wisata Tourism Objects</b>	<b>Jenis Type</b>	<b>Alamat Address</b>
(1)	(2)	(3)
Goa Citalun	Daya Tarik Wisata Alam	Dusun Salekambang Desa Selasari Kecamatan Parigi
Goa Panyipuhan	Daya Tarik Wisata Alam	Desa Cintaratu Kecamatan Parigi
Goa Umin	Daya Tarik Wisata Alam	Desa Cintakarya Kecamatan Parigi
Goa Ilin	Daya Tarik Wisata Alam	Desa Karangbenda Kecamatan Parigi
Goa Sahyo	Daya Tarik Wisata Alam	Desa Karangbenda Kecamatan Parigi
Goa Santirah 1	Daya Tarik Wisata Alam	Dusun Karangmukti Rt 005 Rw 008 dan Dusun Giriharja RT 001 RW 010 Desa Selasari Kecamatan Parigi
Goa Santirah 2	Daya Tarik Wisata Alam	Dusun Karangmukti Rt 005 Rw 008 dan Dusun Giriharja RT 001 RW 010 Desa Selasari.
Goa Caang	Daya Tarik Wisata Alam	Desa Selasari Kecamatan Parigi
Goa Aul/Goa Gajah 1	Daya Tarik Wisata Alam	Desa Selasari. Kecamatan Parigi
Goa Aul/Goa Gajah 2	Daya Tarik Wisata Alam	Desa Selasari Kecamatan Parigi
Goa Walet	Daya Tarik Wisata Alam	Desa Selasari Kecamatan Parigi
Goa Citangkolak 1	Daya Tarik Wisata Alam	Dusun panglanjan Desa Cintaratu Kecamatan Parigi
Goa Citangkolak 2	Daya Tarik Wisata Alam	Dusun panglanjan Desa Cintaratu Kecamatan Parigi
Goa Citangkolak 3	Daya Tarik Wisata Alam	Dusun panglanjan Desa Cintaratu Kecamatan Parigi
Goa Citangkolak 4	Daya Tarik Wisata Alam	Dusun panglanjan Desa Cintaratu Kecamatan Parigi
Goa Balekampung	Daya Tarik Wisata Alam	Desa Selasari Kecamatan Parigi
Goa Panyusupan	Daya Tarik Wisata Alam	Desa Selasari Kecamatan Parigi
Goa Cigurumbyang	Daya Tarik Wisata Alam	Desa Selasari Kecamatan Parigi
Goa Legok Kandang	Daya Tarik Wisata Alam	Desa Selasari Kecamatan Parigi
Goa Cigede	Daya Tarik Wisata Alam	Desa Selasari Kecamatan Parigi
Goa Sengkol	Daya Tarik Wisata Alam	Desa Selasari Kecamatan Parigi

Lanjutan Tabel/*Continued Table 7.6*

<b>Objek Wisata Tourism Objects</b>	<b>Jenis Type</b>	<b>Alamat Address</b>
(1)	(2)	(3)
Goa Apu	Daya Tarik Wisata Alam	Desa Selasari Kecamatan Parigi
Goa Surupan	Daya Tarik Wisata Alam	Desa Selasari Kecamatan Parigi
Goa Citikur	Daya Tarik Wisata Alam	Desa Selasari Kecamatan Parigi
Curug Cimanggu	Daya Tarik Wisata Alam	Dusun Banjarsari Desa Selasari Kecamatan Parigi
Curug Cikole	Daya Tarik Wisata Alam	Desa Parakanmanggu Kecamatan Parigi
Curug Tonjong	Daya Tarik Wisata Alam	Desa Parakanmanggu Kecamatan Parigi
Situ hiang	Daya Tarik Wisata Alam	Dusun Cukanggaleh Desa Parakanmanggu Kecamatan Parigi
Curug Muara Tilu	Daya Tarik Wisata Alam	Desa Cintakarya Desa Kalijati Kecamatan Parigi
Curug Ciki'ih	Daya Tarik Wisata Alam	Desa Cintakarya Kecamatan Parigi
Danau Cikue'euk (embung)	Daya Tarik Wisata Alam	Desa Selasari Kecamatan Parigi
Situs Karang Paksi	Daya Tarik Wisata Budaya	Desa Selasari Kecamatan Parigi
Situs Tapak Kuda	Daya Tarik Wisata Budaya	Desa Selasari Kecamatan Parigi
Padepokan Ronggeng Gunung "Dangiang Mustika Sari"	Daya Tarik Wisata Budaya	Dusun Cintasari Desa Cintaratu Rt , Rw 8 Kecamatan Parigi
Sawah Terasering (View Parono)	Daya Tarik Wisata Alam	Dusun Banjarsari Desa Selasari. Kecamatan Parigi
Batulawang	Daya Tarik Wisata Alam	Dusun Cikadu Desa Selasari Kecamatan Parigi
Situs Jagaraksa	Daya Tarik Wisata Budaya	Dusun Salakambang Desa Selasari Kecamatan Parigi
Situs Patapaan	Daya Tarik Wisata Budaya	Dusun Banjarsari Desa Selasari Kecamatan Parigi
Situs Cipancur	Daya Tarik Wisata Budaya	Dusun Banjarsari Desa Selasari Kecamatan Parigi
Situs Gunung Karang	Daya Tarik Wisata Budaya	Dusun Banjarsari Desa Selasari Kecamatan Parigi
Leuwi Astana	Daya Tarik Wisata Budaya	Dusun Giriharja Desa Selasari Kecamatan Parigi
Batu Paneker	Daya Tarik Wisata Alam	Dusun Karangmukti Desa Selasari Kecamatan Parigi



Lanjutan Tabel/*Continued Table 7.6*

<b>Objek Wisata Tourism Objects</b>	<b>Jenis Type</b>	<b>Alamat Address</b>
(1)	(2)	(3)
Goa Epon	Daya Tarik Wisata Alam	Desa Selasari. Kecamatan Parigi
Goa Inoh	Daya Tarik Wisata Alam	Desa Selasari. Kecamatan Parigi

Sumber/Source: Dinas Pariwisata dan Kebudayaan Kabupaten Pangandaran/ *Department of Tourism and Culture Pangandaran Regency*

**Tabel**  
**Table** 7.7

**Daya Tarik Wisata di Kecamatan Sidamulih Kabupaten Pangandaran, 2022**  
**Tourist Attraction in Sidamulih Subdistrict Pangandaran Regency, 2022**

<b>Objek Wisata</b> <b>Tourism Objects</b>	<b>Jenis</b> <b>Type</b>	<b>Alamat</b> <b>Address</b>
(1)	(2)	(3)
Curug Bebek	Daya Tarik Wisata Alam	Dusun Sangkabawang RT 018/008, Desa Kalijati
Curug Taringgul	Daya Tarik Wisata Alam	Dusun Karanganyar RT 004/002, Desa Kalijati
Curug Luhur	Daya Tarik Wisata Alam	Dusun Muaratiga RT 04 RW 01, Desa Kersaratu
Curug Pule	Daya Tarik Wisata Alam	Dusun Muaratiga RT 04 RW 01, Desa Kersaratu
Situ Cirangkong	Daya Tarik Wisata Alam	Dusun Citabelang RT 02/06, Desa Kersaratu
Goa Parangpang	Daya Tarik Wisata Alam	Dusun Cibeureum Rt. 004 Rw.009 Ds. Sidamulih Kec. Sidmuh Kab. Pangandaran
Cikembulan Pass	Daya Tarik Wisata Buatan	RT 01 RT 02 RW 08 Desa Cikembulan Kecamatan Sidamulih
Pantai Karang Tirta	Daya Tarik Wisata Alama	Dusun Cipari RT.006 RW.002 Desa Sukaresik
Goa Sodong Panjang	Daya Tarik Wisata Alam	Dusun Cicalong, RT 05 RW 02, Desa Cicalong
Sanggar Seni Ligar Munggaran	Daya Tarik Wisata Budaya	Desa Cicalong Kecamatan Sidamulih
Kampung Budaya Cijumleng	Daya Tarik Wisata Budaya	Desa Cicalong, Kecamatan Sidamulih

Sumber/Source: Dinas Pariwisata dan Kebudayaan Kabupaten Pangandaran/ Department of Tourism and Culture Pangandaran Regency

**Tabel**  
**Table 7.8****Daya Tarik Wisata di Kecamatan Pangandaran Kabupaten Pangandaran, 2022**  
**Tourist Attraction in Pangandaran Subdistrict Pangandaran Regency, 2022**

<b>Objek Wisata</b> <b>Tourism Objects</b>	<b>Jenis</b> <b>Type</b>	<b>Alamat</b> <b>Address</b>
(1)	(2)	(3)
Curug Bojong	Daya Tarik Wisata Alam	Dusun Cihandiwung, Desa Sukahurip
Air Terjun Curug Jambe Anom	Daya Tarik Wisata Alam	Dusun Mungganggondang Rt.05/Rw. 04 Desa Purbahayu (Lokasi Perum Perhutani)
Wisata Air Cipingit	Daya Tarik Wisata Alam	Dusun Mungganggondang Rt.05/Rw. 04 Desa Purbahayu (Lokasi Perum Perhutani)
Pantai Barat Pangandaran	Daya Tarik Wisata Alam	Desa Pangandaran dan Desa Pananjung
Pantai Timur Pangandaran	Daya Tarik Wisata Alam	Desa Pangandaran dan Desa Pananjung
Taman Wisata Alam (TWA) Cagar Alam	Daya Tarik Wisata Alam	Pantai Barat Pangandaran Desa Pangandaran, Kecamatan Pangandaran
Situs Gua Parat	Daya Tarik Wisata Budaya	Pantai Barat Pangandaran Desa Pangandaran, Kecamatan Pangandaran
Situs Batu Kalde	Daya Tarik Wisata Budaya	Pantai Barat Pangandaran Desa Pangandaran, Kecamatan Pangandaran
Situs Batu Meja	Daya Tarik Wisata Budaya	Pantai Barat Pangandaran Desa Pangandaran, Kecamatan Pangandaran
Gua Buatan Jepang	Daya Tarik Wisata Budaya	Pantai Barat Pangandaran Desa Pangandaran, Kecamatan Pangandaran
Pemandian Cirengganis	Daya Tarik Wisata Budaya	Taman Wisata Cagar Alam, Desa Pangandaran, Kecamatan Pangandaran
Sentra Seafood dan Kampung Turis	Daya Tarik Wisata Buatan	Jl. Pamugaran, Desa Pananjung, Kecamatan Pangandaran
Kawasan pantai Bulak Setra	Daya Tarik Wisata Alam	Desa Babakan Kecamatan Pangandaran
Gua Kaca	Daya Tarik Wisata Alam	Desa Sidomulyo Dusun Pasirkored RT/ 03 RW 16
Bukit Galau	Daya Tarik Wisata Alam	Desa Sidomulyo Dusun Pasirkored RT/ 03 RW 16
Goa Walet	Daya Tarik Wisata Alam	Desa Sidomulyo Dusun Pasirkored
Goa Junti	Daya Tarik Wisata Alam	Desa Sidomulyo Dusun Pasirkored
Bendungan Matras	Daya Tarik Wisata Buatan	RT 02/03 Dusun Cikuluh Desa Sukahurip
Goa Bojong Lektor	Daya Tarik Wisata Alam	RT 02/03 Dusun Cikuluh Desa Sukahurip

Lanjutan Tabel/*Continued Table 7.8*

<b>Objek Wisata Tourism Objects</b>	<b>Jenis Type</b>	<b>Alamat Address</b>
(1)	(2)	(3)
Goa Surupan	Daya Tarik Wisata Alam	RT 03/16 Dusun Pasirkored Desa Sidomulyo
Makam Ki Juru Simpen	Daya Tarik Wisata Budaya	Dusun Mungganggondang Desa Purbahayu
Makam Raksa Wedana	Daya Tarik Wisata Budaya	Dusun Mungganggondang Desa Purbahayu
Makam Eyang Paju	Daya Tarik Wisata Budaya	Dusun Mungganggondang Rt.05/Rw. 04 Desa Purbahayu (Lokasi Perum Perhutani)
Goa Badak Paeh	Daya Tarik Wisata Alam	Dusun Bengkekan Desa Sukahurip
Rumah Uyeng	Daya Tarik Wisata Budaya	Jl Raya Pangandaran Desa Babakan Kecamatan Pangandaran
PIAMARI	Daya Tarik Wisata Buatan	Desa Babakan
Museum Nyamuk	Daya Tarik Wisata Buatan	JL. Raya Pangandaran Km. 3 Desa Babakan
Hooba	Daya Tarik Wisata Buatan	Dusun Karang Sari, Desa Pananjung
Goa Cirangkis	Daya Tarik Wisata Alam	Dusun Pondok Mangir Desa Sidomulyo Kecamatan Pangandaran
Goa Surupan	Daya Tarik Wisata Alam	RT 03/02 Dusun Cikuluh Desa Sukahurip

Sumber/Source: Dinas Pariwisata dan Kebudayaan Kabupaten Pangandaran/ *Department of Tourism and Culture Pangandaran Regency*

**Tabel**  
**Table** 7.9**Daya Tarik Wisata di Kecamatan Kalipucang Kabupaten Pangandaran, 2022**  
**Tourist Attraction in Kalipucang Subdistrict Pangandaran Regency, 2022**

<b>Objek Wisata</b> <b>Tourism Objects</b>	<b>Jenis</b> <b>Type</b>	<b>Alamat</b> <b>Address</b>
(1)	(2)	(3)
Pantai Karapyak	Daya Tarik Wisata Alam	Dusun Bagolo Kolot Desa Bagolo Kecamatan Kalipucang Pintu Masuk : Dusun Bagolo Kolot (Komplek Lion)
Pantai Karang Nini	Daya Tarik Wisata Alam	Dusun Emplak Desa Emplak Kecamatan Kalipucang
Wisata Religi Karang Nini	Daya Tarik Wsiata Budaya	Dusun Emplak Desa Emplak Rt 07 Rw 07 Kecamatan Kalipucang
Goa Donan	Daya Tarik Wisata Alam	Dusun Cintamaju Desa Tunggilis Kecamatan Kalipucang
Pantai Palatar Agung	Daya Tarik Wisata Alam	Dusun Ciawitali RT 07 RW 08 Kecamatan Kalipucang
Pantai Tangkisan	Daya Tarik Wisata Alam	Dusun Sindangmangu RT 07 RW 09 Desa Bagolo
Pantai Karang Kuda	Daya Tarik Wisata Alam	Dusun Sulasirma RT 10 RW 03 Desa Bagolo
Curug Puringis	Daya Tarik Wisata Alam	Dusun Bojong RT 03 RW 06 Desa Putrappinggan
Pantai Lembah Putri	Daya Tarik Wisata Alam	Dusun Karangsari RT 04 RW 01 Desa Putrappinggan
Situs Galuh Pangauban	Daya Tarik Wisata Budaya	Dusun Karang Sari RT 01 RW 02 Desa Putrappinggan
Curug Guling Sapi	Daya Tarik Wisata Alam	Dusun Karangsari RT 03 RW 02 Desa Putrappinggan
Goa Jepang	Daya Tarik Wisata Budaya	Dusun Karangsari RT 04 RW 01 Desa Putrappinggan
Bunker Jepang Area Ciputrappinggan	Daya Tarik Wisata Budaya	Dusun Karangsari RT 04 RW 01 Desa Putrappinggan
Bunker Jepang Area Waterpark	Daya Tarik Wisata Budaya	Dusun Karangsari RT 04 RW 01 Desa Putrappinggan
Muara Ciparanekean	Daya Tarik Wisata Alam	Dusun Karangsari RT 04 RW 01 Desa Putrappinggan
Sungai Ciputrappinggan	Daya Tarik Wisata Alam	Dusun Karangsari RT 04 RW 01 Desa Putrappinggan
Goa Lalay	Daya Tarik Wisata Alam	Dusun Karangsari RT 04 RW 01 Desa Putrappinggan
Goa Menir	Daya Tarik Wisata Alam	Dusun Karangsari RT 04 RW 01 Desa Putrappinggan
Goa Ronggeng	Daya Tarik Wisata Alam	Dusun Karangsari RT 04 RW 01 Desa Putrappinggan
Batu Bangkong	Daya Tarik Wisata Budaya	Dusun Karangsari RT 04 RW 01 Desa Putrappinggan

Lanjutan Tabel/*Continued Table 7.9*

<b>Objek Wisata Tourism Objects</b>	<b>Jenis Type</b>	<b>Alamat Address</b>
(1)	(2)	(3)
Situs Pasarean Luhur	Daya Tarik Wisata Budaya	Dusun Karangsari RT 01 RW 02 Desa Putrappinggan
Curug Jambe Wangi	Daya Tarik Wisata Budaya	Dusun Karangsari RT 04 RW 02 Desa Putrappinggan
Agrowisata (Lembah Putri)	Daya Tarik Wisata Alam	Dusun Karangsari RT 04 RW 01 Desa Putrappinggan
Waterpark	Daya Tarik Wisata Buatan	Dusun Karangsari RT 04 RW 01 Desa Putrappinggan
Goa Karangbolong	Daya Tarik Wisata Alam	Dusun Cirateun RT 02 RW 03 Desa Putrappinggan
Bendungan Ciputrappinggan	Daya Tarik Wisata Buatan	Dusun Cirateun RT 05 RW 03 Desa Putrappinggan
Sirkuit Cigelebeg Indah	Daya Tarik Wisata Buatan	Dusun Bojong RT 01 RW 06 Desa Putrappinggan
Situs Adipati Jayandaru	Daya Tarik Wisata Budaya	Dusun Bojong RT 04 RW 07 Desa Putrappinggan
Sumber Air	Daya Tarik Wisata Alam	Dusun Karanggondang RT 01 RW 09 Desa Putrappinggan
Curug Cipisan	Daya Tarik Wisata Alam	Dusun Sirungwatang RT 06 RW 09 Desa Tunggilis
Curug Tonjong	Daya Tarik Wisata Alam	Dusun Cimentek RT 02 RW 06 Desa Tunggilis
Curug Gurawes	Daya Tarik Wisata Alam	Dusun Bulakbanjar RT 12 RW 04 Desa Banjarharja
Jembatan Cikacepit	Daya Tarik Wisata Budaya	Dusun Bilangan Warungbungur, Desa Kalipucang
Makam Wadana Kalipucang	Daya Tarik Wisata Budaya	Dusun Bulakbanjar Desa Banjarharja Rt 09 Rw 03 Kecamatan Kalipucang
Terowongan Wilhelmina	Daya Tarik Wisata Budaya	Dusun Jalan Pantai Karapyak Desa Emplak
Makam Eyang-Panambangan	Daya Tarik Wsiata Budaya	Dusun Bulakbanjar Desa Banjarharja Rt 06 Rw 03 Kecamatan Kalipucang
Makam Eyang Depok	Daya Tarik Wsiata Budaya	Dusun Bulakbanjar Desa Banjarharja Rt 09 Rw 03 Kecamatan Kalipucang
Haluh Wiwitan Tamiang-Kuning	Daya Tarik Wisata Alam	Dusun Karangsari Desa Putrappinggan Rt 03 Rw 01 Kecamatan Kalipucang
Hutan Jati	Daya Tarik Wisata Alam	Dusun Karangtawang, Desa Emplak, Kecamatan Kalipucang, Kabupaten Pangandaran

Lanjutan Tabel/*Continued Table 7.9*

<b>Objek Wisata Tourism Objects</b>	<b>Jenis Type</b>	<b>Alamat Address</b>
(1)	(2)	(3)
Mangrove	Daya Tarik Wisata Alam	Dusun Emplak Desa Emplak Rt 07/Rw 07 Kecamatan Kalipucang, Kabupaten Pangandaran
Pantai Batu Kasur	Daya Tarik Wisata Alam	Desa Bagolo Dusun Bagolo kolot rt 17 rw 07 Kecamatan Kalipucang
Pantai Solok Timun	Daya Tarik Wisata Alam	Desa Bagolo Dusun Bagolo Kolot Rt 11 Rw 10 Kecamatan Kalipucang
Teras Kaca Pantai Karapyak	Daya Tarik Wisata Buatan	Desa Bagolo Kolot Rt 11 Rw 10 Kecamatan Kalipucang
Makam Eyang Tunggilis	Daya Tarik Wisata Budaya	Dusun Bulakbanjar RT 12 RW 04 Desa Banjarharja
Makam Kiyai Adijaya Donan Cilacap	Daya Tarik Wisata Budaya	Dusun Bulakbanjar Desa Banjarharja

Sumber/*Source*: Dinas Pariwisata dan Kebudayaan Kabupaten Pangandaran/ *Department of Tourism and Culture Pangandaran Regency*

**Tabel**  
**Table** 7.10

**Daya Tarik Wisata di Kecamatan Padaherang Kabupaten Pangandaran, 2022**  
**Tourist Attraction in Padaherang Subdistrict Pangandaran Regency, 2022**

<b>Objek Wisata</b> <b>Tourism Objects</b>	<b>Jenis</b> <b>Type</b>	<b>Alamat</b> <b>Address</b>
(1)	(2)	(3)
Saung Ranggon	Daya Tarik Wisata Buatan	Desa Bojongsari Kecamatan Padaherang Kabupaten Padaherang
Situs Cipatat	Daya Tarik Wisata Budaya	Dusun Sapuangin, Desa Karangsari, Kecamatan Padaherang, Kabupaten Pangandaran
Situs Dayang Sumbi	Daya Tarik Wisata Budaya	Dusun Paledah, Desa Paledah, Kecamatan Padaherang, Kabupaten Pangandaran
Paliken Hills	Daya Tarik Wisata Buatan	Desa Pasirgeulis, Dusun Paliken, Kecamatan Padaherang Kabupaten Pangandaran
Situs Paliken	Daya Tarik Wisata Budaya	Dusun Paliken, Desa Gunung Putri, Kecamatan Padaherang Kabupaten Pangandaran
Pemandian air panas kedungwuluh	Daya Tarik Wisata Alam	Desa kedungwuluh Kecamatan padaherang Kabupaten Pangandaran
Curug Kedung Lumpang	Daya Tarik Wisata Alam	Desa kedungwuluh Kecamatan padaherang Kabupaten Pangandaran
Makam Embah Gedeng Mataram	Daya Tarik Wisata Budaya	Dusun Paledah, Desa Paledah, Rt 01/Rw 01, Kecamatan Padaherang, Kabupaten Pangandaran
Jogjogan Ciganjeng	Daya Tarik Wisata Alam	Desa Bojongsari Kecamatan Padaherang Kabupaten Padaherang
Curug bunton	Daya Tarik Wisata Alam	Desa Kedungwuluh Dusun Kedungwuluh rt 23 rw 09, Kecamatan Padaherang Kabupaten Pangandaran
Situs Astana Budha	Daya Tarik Wisata Budaya	Desa Pasirgeulis Dusun Grewing Rt 23, Rw 04, Kecamatan Padaherang
Situs Pasirgeulis	Daya Tarik Wisata Budaya	Desa Pasirgeulis dusun grewing Rt 13/Rw 04, Kecamatan Padaherang
Situs Lingga Kencana	Daya Tarik wisata Budaya	Dusun Sentul Desa Sukanagara Rt 01 Rw 01. Kecamatan Padaharan
Situs Eyang K.H Santarudin,	Daya Tarik Wisata Budaya	Dusun Sentul Desa Sukanagara Rt 01 Rw 01. Kecamatan Padaherang
Makam Kyai Syech Mughtar	Daya Tarik Wisata Budaya	Dusun Paledah, Desa Paledah, Kecamatan Padaherang, Kabupaten Pangandaran

Sumber/Source: Dinas Pariwisata dan Kebudayaan Kabupaten Pangandaran/ Department of Tourism and Culture Pangandaran Regency



**Tabel**  
**Table** 7.11**Daya Tarik Wisata di Kecamatan Mangunjaya Kabupaten Pangandaran, 2022**  
**Tourist Attraction in Mangunjaya Subdistrict Pangandaran Regency, 2022**

<b>Objek Wisata</b> <i>Tourism Objects</i>	<b>Jenis</b> <i>Type</i>	<b>Alamat</b> <i>Address</i>
(1)	(2)	(3)
Rawa Cogekan	Daya Tarik Wisata Alam	Dusun Cogekan RT.10 RW.03 Desa Kertajaya
Situs Candi Mangunjaya	Daya Tarik Wisata Budaya	Dusun Pasirlaja, Desa Mangunjaya, Kecamatan Mangunjaya, Kabupaten Pangandaran
Situs Pranayaga/Watu Gimal	Daya Tarik Wisata Budaya	Dusun Gimal, Desa Mangunjaya, Kecamatan Mangunjaya, Kabupaten Pangandaran
Tugu Ki Gandul Manggala	Daya Tarik Wisata Budaya	Dusun Gimal, Desa Mangunjaya, Kecamatan Mangunjaya, Kabupaten Pangandaran.
Tugu Pangeling-eling	Daya Tarik Wisata Budaya	Dusun Cogekan RT.10 RW.03 Desa Kertajaya
Cungkuk (batu Asepan)	Daya Tarik Wisata Budaya	Dusun Bantarloa, Desa Mangunjaya, Kecamatan Mnagunjaya, Kabupaten Pangandaran

Sumber/Source: Dinas Pariwisata dan Kebudayaan Kabupaten Pangandaran/ *Department of Tourism and Culture Pangandaran Regency*

BAB  
Chapter

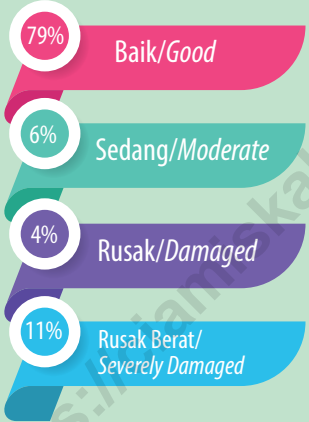
08

## TRANSPORTASI DAN KOMUNIKASI

### TRANSPORTATION AND COMMUNICATION

504,31 km

Jalan Kabupaten Pangandaran  
Road in Pangandaran Regency



89.371 unit  
Kendaraan Bermotor  
Vehicles



Sumber/Source:

Dinas Pekerjaan Umum, Tata Ruang, Perumahan Rakyat Dan Kawasan Permukiman Kabupaten Pangandaran/  
Public Work, Spatial Planning, Public Housing and Settlement Areas Agency of Pangandaran Regency  
Dinas Perhubungan Kabupaten Pangandaran/ Department of Transportation Pangandaran Regency



**PENJELASAN TEKNIS**

1. Kendaraan bermotor adalah setiap kendaraan yang digerakkan oleh peralatan teknik yang ada pada kendaraan tersebut, digunakan untuk angkutan orang atau barang di atas jalan raya selain kendaraan di atas rel. Kendaraan bermotor yang dicatat adalah semua kendaraan kecuali kendaraan bermotor TNI/Polri dan Korps Diplomatik.
2. Kantor Pos adalah tempat pemberi pelayanan komunikasi tertulis dan atau surat elektronik, layanan paket, layanan logistik, layanan transaksi keuangan, dan layanan keagenan pos untuk kepentingan umum. Rumah pos berfungsi sama seperti kantor pos dan kantor pos pembantu, bedanya rumah pos biasanya terletak di daerah terpencil.
3. Telekomunikasi adalah setiap pemancaran, pengiriman dan atau penerimaan dari setiap informasi dalam bentuk tanda-tanda, isyarat, tulisan, gambar, suara dan bunyi melalui sistem kawat, optik, radio atau sistem elektromagnetik lainnya.

**TECHNICAL NOTES**

1. *Motor vehicles are any kind of vehicles motorized by machine set up in those vehicles, they are usually used for transporting peoples or goods on roads except vehicles moving along a railway line. The data cover all kinds of motor vehicles except those belong to Indonesia Army Force Indonesian State Police and Diplomatic Corps.*
2. *Post Office is a service provider facility of written communication and or electronic mail, parcel service, logistics services, financial transaction services, and postal services to the public. Postal house has the same function as the post office and subsidiary of post office, the difference is that postal house is usually located in remote areas.*
3. *Telecommunication includes every transmitting, delivering and or receiving from every information of marking, signal, article, picture, sound and voice through strand of wire system, optic, radio or other electromagnetic system.*

**ULASAN****DESCRIPTION****Perhubungan Darat**

Perhubungan darat merupakan prasarana pengangkutan yang penting untuk memperlancar kegiatan perekonomian. Dengan semakin meningkatnya usaha pembangunan, maka akan menuntut peningkatan pembangunan jalan untuk memudahkan mobilitas penduduk dan memperlancar lalu lintas barang dari satu daerah ke daerah lain. Di samping itu perhubungan darat merupakan salah satu sektor yang cukup besar peranannya karena kontribusinya untuk menembus isolasi suatu daerah untuk pemerataan pembangunan seluruh daerah. Pembangunan jalan juga membantu perekonomian Kabupaten Pangandaran yang merupakan daerah tujuan wisata. Wisatawan akan dengan mudah menuju ke tempat wisata dan akan meningkatkan sektor pariwisata di Kabupaten Pangandaran.

Panjang jalan di Kabupaten Pangandaran pada tahun 2022 adalah 504,31 km. Dari seluruh jalan yang ada, 80% dalam kondisi baik, 8% dalam kondisi sedang, 8% dalam kondisi rusak dan 4% dalam kondisi rusak berat.

**Pos dan Telekomunikasi**

Kantor Pos adalah tempat pemberi pelayanan komunikasi tertulis dan atau surat elektronik, layanan paket, layanan logistik, layanan transaksi keuangan, dan layanan

**Road Transportation**

*One of the important infrastructures supporting economic activities is the availability of road transportation. Improvement in all aspects of economic development requires more improvement in transportation, especially in road development. This development is intended to facilitate population mobility and distributive trade from one region to another region. Moreover, road transportation sector plays an important role in development by helping to reach an isolated area to get equal share in all sectors of national development. Road development also helps the economy of Pangandaran Regency which is a tourist destination. Tourists will easily go to tourist attractions and will increase the tourism sector in Pangandaran Regency.*

*The length of roads in Pangandaran Regency in 2022 is 504.31 km. Of all the existing roads, 80% are in good condition, 8% are in moderate condition, 8% are in damaged condition and 4% are in severely damaged condition.*

**Post and Telecommunication**

*Post Office is a service provider facility of written communication and or electronic mail, parcel service, logistics services, financial transaction services, and postal services to the public. Postal house has the same function as the post office and subsidiary of post office, the difference is that postal house is usually*

keagenan pos untuk kepentingan umum. Rumah pos berfungsi sama seperti kantor pos dan kantor pos pembantu, bedanya rumah pos biasanya terletak di daerah terpencil. Peranan pos dan telekomunikasi dalam menunjang pembangunan di daerah ini cukup besar. Tanpa adanya kontribusi telekomunikasi, dunia usaha di daerah ini tidak semaju seperti sekarang. Berbagai usaha pemerintah untuk memperlancar pelayanan komunikasi, salah satunya peningkatan mutu layanan jasa Pos. Namun tidak dapat dipungkiri dengan maraknya pengembangan teknologi informasi, pemakaian jasa Pos semakin berkurang. Sedangkan pemakaian internet dan telekomunikasi yang menggunakan teknologi wireless terus berkembang pesat.

### **Kendaraan Bermotor**

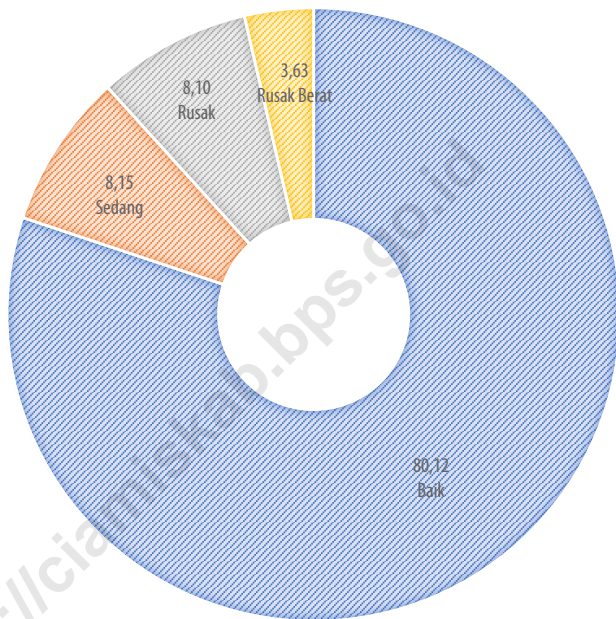
Kendaraan bermotor yang dicatat di kabupaten pangandaran pada tahun 2022 adalah sebesar 89.371 kendaraan.

*located in remote areas. Contribution of post and telecommunication sector to regional economy is quite significant. Without telecommunication, the business in this area is not as advanced as it is now. Generally speaking, Government has tried to improve quality of post services. However, the incredible progress of information technology has a big impact because people tend not to use airmail service any longer. On the other hand, internet and wireless telecommunication technology had made a significant progress.*

### **Vehicles**

*Vehicles that are recorded in pangandaran regency in 2022 amounted to 89,371 vehicles .*

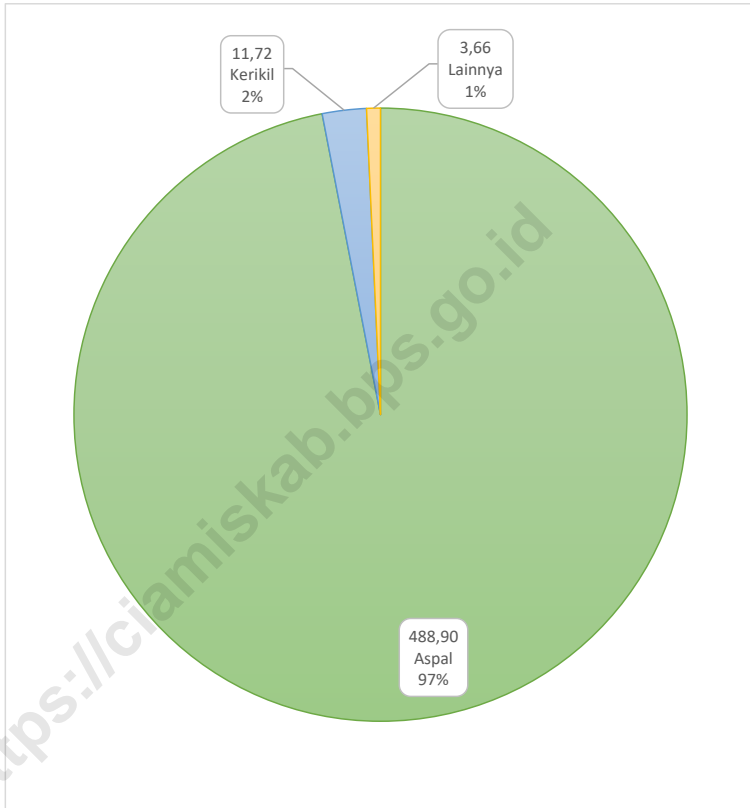
**Gambar 8.1** Panjang Jalan Menurut Kondisi Jalan (%), 2022  
**Figures 8.1** Length of Roads by Condition of Roads (%), 2022



Sumber/Source : Dinas Pekerjaan Umum, Tata Ruang, Perumahan Rakyat Dan Kawasan Permukiman Kabupaten Pangandaran/ Public Work, Spatial Planning, Public Housing and Settlement Areas Agency of Pangandaran Regency

**Gambar** 8.2  
**Figures**

**Panjang Jalan Menurut Jenis Permukaan Jalan, 2022**  
**Length of Roads by Type of Road Surface, 2022**



Sumber/Source : Dinas Pekerjaan Umum, Tata Ruang, Perumahan Rakyat Dan Kawasan Permukiman Kabupaten Pangandaran/ Public Work, Spatial Planning, Public Housing and Settlement Areas Agency of Pangandaran Regency



## 8.1 TRANSPORTASI TRANSPORTATION

**Tabel 8.1.1 Panjang Jalan<sup>1</sup> Menurut Tingkat Kewenangan Pemerintahan di Kabupaten Pangandaran (km), 2020–2022**  
**Table 8.1.1 Length of Roads<sup>1</sup> by Level of Government Authority in Pangandaran Regency (km), 2020–2022**

Tingkat Kewenangan Pemerintahan Level of Government Authority	2020	2021	2022
(1)	(2)	(3)	(4)
Nasional/State <sup>2</sup>	...	76,07	75,31
Provinsi/Province	...	8,89	8,89
Kabupaten/Kota Regency/Municipality	504,31	504,31	504,31
<b>Jumlah/Total</b>	<b>504,31</b>	<b>589,27</b>	<b>588,51</b>

Catatan/Note: <sup>1</sup> Data tidak termasuk panjang jalan tol/Excluding toll road

<sup>2</sup> Badan Pusat Statistik Provinsi Jawa Barat/ BPS-Statistics of West Java Province

Sumber/Source: Dinas Pekerjaan Umum, Tata Ruang, Perumahan Rakyat Dan Kawasan Permukiman Kabupaten Pangandaran/ Public Work, Spatial Planning, Public Housing and Settlement Areas Agency of Pangandaran Regency

**Tabel 8.1.2**  
**Table**

**Panjang Jalan Menurut Jenis Permukaan Jalan di Kabupaten Pangandaran (km), 2020–2022**  
**Length of Roads by Type of Road Surface in Pangandaran Regency (km), 2020–2022**

Jenis Permukaan Jalan Type of Road Surface	2020	2021	2022 <sup>1</sup>
(1)	(2)	(3)	(4)
Aspal/Paved	497,34	488,90	581,54
Kerikil/Gravel	5,34	11,72	-
Tanah/Soil	1,63	...	-
Lainnya/Others	0,00	3,66	6,97
<b>Jumlah/Total</b>	<b>504,31</b>	<b>504,28</b>	<b>588,51</b>

Catatan/Note: <sup>1</sup> Data termasuk jalan nasional/Including national roads

<sup>1</sup> Badan Pusat Statistik Provinsi Jawa Barat/ BPS-Statistics of West Java Province

Sumber/Source: Dinas Pekerjaan Umum, Tata Ruang, Perumahan Rakyat Dan Kawasan Permukiman Kabupaten Pangandaran/ Public Work, Spatial Planning, Public Housing and Settlement Areas Agency of Pangandaran Regency

**Tabel 8.1.3 Panjang Jalan Menurut Kondisi Jalan di Kabupaten Pangandaran (km), 2020–2022**  
**Table Length of Roads by Condition of Roads in Pangandaran Regency (km), 2020–2022**

<b>Kondisi Jalan</b> <i>Condition of Roads</i>	<b>2020</b>	<b>2021</b>	<b>2022</b>
(1)	(2)	(3)	(4)
Baik/ <i>Good</i>	401,52	397,25	429,99
Sedang/ <i>Moderate</i>	19,07	31,88	80,28
Rusak/ <i>Damage</i>	28,58	19,50	22,55
Rusak Berat/ <i>Severely Damage</i>	55,14	55,68	55,68
<b>Jumlah/Total</b>	<b>504,31</b>	<b>504,31</b>	<b>588,51</b>

Catatan/Note: <sup>1</sup> Data termasuk jalan nasional/*Including national roads*

<sup>1</sup> Badan Pusat Statistik Provinsi Jawa Barat/ *BPS-Statistics of West Java Province*

Sumber/Source: Dinas Pekerjaan Umum, Tata Ruang, Perumahan Rakyat Dan Kawasan Permukiman Kabupaten Pangandaran/ *Public Work, Spatial Planning, Public Housing and Settlement Areas Agency of Pangandaran Regency*

**Tabel 8.1.4** Jumlah Kendaraan Bermotor Menurut Jenis di Kabupaten Pangandaran, 2018-2022  
**Number of Vehicles by Type of Vehicles in Pangandaran Regency, 2018-2022**

Jenis Permukaan Jalan Type of Road Surface	2018	2019	2020	2021	2022
(1)	(2)	(3)	(4)	(5)	(6)
Roda 2 2 Wheels	81 942	82 893	79 118	77 861	77 245
Sedan, Jeep, Mini Bus, dan sejenisnya Sedan, Jeep, Mini Bus, etc	4 532	5 044	5 349	6 002	6 540
Bus, Microbus, Mikrolet, Truk dan sejenisnya Bus, Microbus, Truck, etc	3 538	3 577	3 300	3 393	3 415
Kendaraan Umum Semua Jenis All Type of Public Transportation	874	860	774	769	805
PLAT MERAH/RED PLATE VEHICLES					
Roda 2 2 Wheels	844	925	1 145	1 112	1 082
Roda 4 4 Wheels	215	224	258	274	284
<b>Jumlah/Total</b>	<b>91 945</b>	<b>93 523</b>	<b>89 944</b>	<b>89 411</b>	<b>89 371</b>

Sumber/Source: Pusat Pengelolaan Pendapatan Daerah Kabupaten Pangandaran/Regional Revenue Board of Pangandaran Regency

**Tabel 8.1.5** Jumlah Angkutan Umum di Kabupaten Pangandaran Tahun, 2021-2022  
**Table 8.1.5** Number of Public Transportation in Pangandaran Regency, 2021-2022

Jenis Kendaraan Type of Vehicles	2021	2022
(1)	(3)	(4)
1. Angkutan Pedesaan/Rural Transport	50	50
2. Angkutan Perkotaan /Urban Transport	-	-
3. Angkutan Kota /City Transport		
1 A	-	-
1 B	-	-
1 C	-	-
1 D	-	-
4. Antar Kota Dalam Provinsi/Transportation Between Cities Within Province	48	48
5. Antar Kota Antar Provinsi/Transportation Between Cities and Province	35	35
<b>Jumlah/Total</b>	<b>133</b>	<b>133</b>

Sumber/Source: Dinas Perhubungan Kabupaten Pangandaran/ Department of Transportation Pangandaran Regency

## 8.2 KOMUNIKASI COMMUNICATION

**Tabel 8.2.1** Jumlah Kantor Pos Pembantu Menurut Kecamatan di Kabupaten Pangandaran, 2017–2020  
*Number of Post Offices Subsidiaries by Subdistrict in Pangandaran Regency, 2017–2020*

Kecamatan Subdistrict	2017	2018	2019	2020
(1)	(2)	(3)	(4)	(5)
Cimerak	1	1	1	1
Cijulang	1	1	1	1
Cigugur	1	1	1	1
Langkaplancar	0	0	0	0
Parigi	1	1	1	1
Sidamulih	1	1	1	1
Pangandaran	1	1	1	1
Kalipucang	1	1	1	1
Padaherang	1	1	1	1
Mangunjaya	1	1	1	1
<b>Pangandaran</b>	<b>9</b>	<b>9</b>	<b>9</b>	<b>9</b>

Sumber/Source: PT. Pos Indonesia Cabang Kota Banjar/PT. Pos Indonesia Banjar Municipality

**Tabel 8.2.2** Jumlah Tower Telekomunikasi di Kabupaten Pangandaran, 2022  
**Table** *Number of Telecommunication Tower in Pangandaran Regency, 2022*

<b>Nama Provider</b> <i>Name of Provider</i>	<b>Jumlah Unit</b> <i>Total Unit</i>
(1)	(3)
Telkomsel	8
Tower Bersama Group (TBG)	24
Indosat Ooredoo	1
Inti Bangun Sejahtera (IBS)	3
Profesional Telekomunikasi Indonesia (PROTELINDO)	21
XL Axiata	0
Solusi Tunas Pratama (STP)	7
Mitratel	65
Epid Menara Assetco	1
Gametracco Tunggal	1
Centratama	4
Gihon Telekomunikasi Indonesia	2
Edotco	1
<b>Jumlah/Total 2022</b>	<b>138</b>
<b>2021</b>	<b>132</b>
<b>2020</b>	<b>140</b>
<b>2019</b>	<b>149</b>
<b>2018</b>	<b>134</b>

Sumber/Source: Dinas Komunikasi, Informatika, Statistik dan Persandian Kabupaten Pangandaran/Department of Communication, Informatics, Statistics and Encryption Pangandaran Regency

BAB  
Chapter

09

# PERBANKAN, KOPERASI, DAN HARGA-HARGA

BANKING, COOPERATIVE  
AND PRICES

KOPERASI AKTIF  
*Active Cooperatives* 2022

76  
UNIT  
Units



Sumber/Source:

Dinas Koperasi Usaha Kecil dan Menengah Perdagangan dan Perindustrian Kabupaten/  
Department of Cooperatives of Small and Medium Enterprises Trade and Industry of Pangandaran Regency





**PENJELASAN TEKNIS**

1. Koperasi merupakan sebuah badan hukum atau organisasi ekonomi yang berasaskan kekeluargaan dan bertujuan untuk menyejahterakan anggotanya.
2. Koperasi Unit Desa (KUD) adalah suatu koperasi serba usaha yang beranggotakan penduduk desa dan berlokasi di daerah pedesaan, daerah kerjanya biasanya mencakup satu wilayah kecamatan.
3. Koperasi Pegawai Republik Indonesia adalah koperasi yang didirikan oleh pegawai negeri serta dikelola untuk kepentingan pegawai negeri.
4. KOPKAR atau koperasi karyawan adalah sebuah koperasi yang berada di sebuah perusahaan tertentu. Anggota koperasi ini adalah pada karyawan di perusahaan tersebut.
5. Koperasi Pasar (Koppas) adalah jenis koperasi yang anggotanya terdiri dari para pedagang pasar. Bentuk koperasi pasar dapat berupa koperasi simpan pinjam yang menyediakan pinjaman modal bagi para pedagang.
6. Data harga yang disajikan:
  - a. Indeks Harga Konsumen (IHK

**TECHNICAL NOTES**

1. *A cooperative is a legal entity or economic organization based on kinship and aims at the welfare of its members.*
2. *Village cooperative (KUD) is a multi-business cooperative consisting of villagers and located in a rural area, the working area usually covers one sub-district area.*
3. *KPRI is a cooperative established by civil servants and managed for the benefit of civil servants.*
4. *KOPKAR or employee cooperative is a cooperative that is in a particular company. The members of the cooperative are the employees of the company.*
5. *Market Cooperative (Koppas) is a type of cooperative whose members consist of market traders. The form of market cooperative cooperatives can be savings and loan cooperatives that provide capital loans to traders.*
6. *Price statistics covers:*
  - a. *Consumer Price Index (CPI)*
  - b. *Inflation rates*
7. *CPI is the indicator of inflation in Indonesia. Since January 2022, the CPI has been calculated from the 2012 Cost Living Surveys (CLS) of 90*

b. Inflasi

*cities.*

7. IHK adalah indikator inflasi di Indonesia. Sejak Januari 2022, IHK dihitung berdasarkan Survei Biaya Hidup (SBH) di 90 kota tahun 2020.

<https://ciamiskab.bps.go.id>

**ULASAN**

Salah satu faktor utama untuk membiayai pembangunan daerah adalah penerimaan pemerintah daerah. Penerimaan pemerintah daerah bersumber dari pendapatan asli daerah berupa pajak daerah dan bantuan pemerintah pusat. Tolok ukur meningkatnya kegiatan pembangunan suatu daerah dapat diamati dari realisasi pengeluaran pemerintah daerah, yang terdiri dari pengeluaran rutin dan pengeluaran pembangunan.

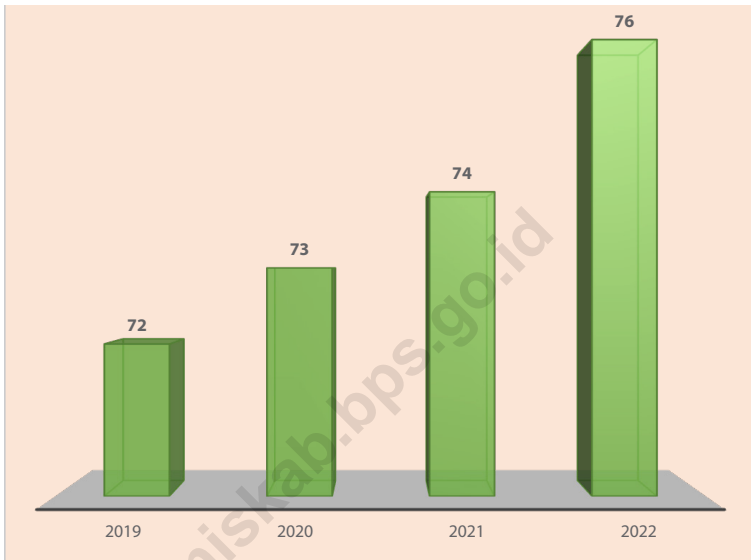
Realisasi pendapatan pemerintah Kabupaten Pangandaran selama tahun anggaran 2022 tercatat mencapai 1.484.148,60 juta rupiah. Sedangkan realisasi pengeluaran mencapai 1.444.602,62 juta rupiah. Jenis pengeluaran terbesar berasal dari belanja langsung yang terdiri dari belanja pegawai, belanja barang dan jasa, dan belanja modal.

**DESCRIPTION**

*One of the main factors for financing regional development is local government revenue. Local government revenue comes from local revenue in the form of local taxes and central government assistance. The benchmark for increasing development activities in a region can be observed from the actual local government expenditure, which consists of routine expenditure and development expenditure.*

*Actual revenue of Pangandaran Regency government during the 2022 fiscal year was recorded at 1.484.148,60 million rupiahs. Meanwhile, the actual expenditure reached 1.444.602,62 million rupiahs. The largest types of expenditure come from direct expenditure which consists of personnel expenditures, goods and services expenditures, and capital expenditures.*


**Gambar 9.1** Jumlah Koperasi Aktif, 2019 - 2022  
**Figures** **Number of Active Cooperatives, 2019 - 2022**



Sumber/Source : Dinas Koperasi Usaha Kecil dan Menengah Perdagangan dan Perindustrian Kabupaten Pangandaran/ Department of Cooperatives of Small and Medium Enterprises Trade and Industry of Pangandaran Regency

**Gambar** 9.2  
**Figures**

**Jumlah Koperasi Menurut Jenisnya, 2022**  
**Number of Cooperative by Type of Cooperatives, 2022**



Sumber/Source : Dinas Koperasi Usaha Kecil dan Menengah Perdagangan dan Perindustrian Kabupaten Pangandaran/ Department of Cooperatives of Small and Medium Enterprises Trade and Industry of Pangandaran Regency

**Tabel**  
**Table** 9.1**Jumlah Koperasi Aktif Menurut Kecamatan di Kabupaten Pangandaran, 2019–2022**  
**Number of Active Cooperative by Subdistrict in Pangandaran Regency, 2019–2022**

Kecamatan Subdistrict	2019	2020	2021	2022
(1)	(2)	(3)	(4)	(5)
Cimerak	9	9	10	10
Cijulang	6	6	7	6
Cigugur	2	2	2	2
Langkaplancar	3	3	4	4
Parigi	12	12	12	15
Sidamulih	3	3	2	2
Pangandaran	17	17	17	17
Kalipucang	7	7	7	6
Padaherang	7	8	9	9
Mangunjaya	6	6	4	5
<b>Pangandaran</b>	<b>72</b>	<b>73</b>	<b>74</b>	<b>76</b>

Sumber/Source: Dinas Koperasi Usaha Kecil dan Menengah Perdagangan dan Perindustrian Kabupaten Pangandaran/ Department of Cooperatives of Small and Medium Enterprises Trade and Industry of Pangandaran Regency

**Tabel**  
**Table** 9.2**Jumlah Koperasi Menurut Jenis Koperasi dan Kecamatan di Kabupaten Pangandaran, 2022**  
**Number of Cooperative by Kind of Cooperative and Subdistrict in Pangandaran Regency, 2022**

Kecamatan Subdistrict	Jenis Koperasi/ Kind of Cooperative					Jumlah Total
	KUD	KPRI	KOPKAR	KOPPAS	Lainnya Other	
(1)	(2)	(3)	(4)	(5)	(6)	(7)
Cimerak	2	1	2	0	18	23
Cijulang	3	2	0	1	19	25
Cigugur	1	1	0	0	9	11
Langkaplancar	1	1	0	1	20	23
Parigi	3	2	0	2	32	39
Sidamulih	0	0	1	1	7	9
Pangandaran	3	2	4	2	39	50
Kalipucang	2	1	0	0	14	17
Padaherang	1	1	0	1	27	30
Mangunjaya	1	1	0	0	11	13
<b>Pangandaran</b>	<b>17</b>	<b>12</b>	<b>7</b>	<b>8</b>	<b>196</b>	<b>240</b>

Sumber/Source: Dinas Koperasi Usaha Kecil dan Menengah Perdagangan dan Perindustrian Kabupaten Pangandaran/ Department of Cooperatives of Small and Medium Enterprises Trade and Industry of Pangandaran Regency



**Tabel**  
**Table 9.3****Indeks Harga Konsumen per Bulan Menurut Kelompok Pengeluaran (2018=100) di Kota Tasikmalaya, 2022**  
**Consumer Price Index per Month by Expenditure Group (2018=100) in Tasikmalaya Municipality, 2022**

<b>Bulan</b> <b>Month</b>	<b>Makanan, Minuman dan</b> <b>Tembakau</b> <b>Food, Beverages and</b> <b>Tobacco</b>	<b>Pakaian dan Alas Kaki</b> <b>Clothing and Footwear</b>	<b>Perumahan, Air, Listrik,</b> <b>dan Bahan Bakar Rumah</b> <b>Tangga</b> <b>Housing, Water,</b> <b>Electricity, and Household</b> <b>Fuels</b>
(1)	(2)	(3)	(4)
Januari/January	107,77	106,67	102,02
Februari/February	107,89	106,71	103,22
Maret/March	110,02	107,96	104,02
April/April	112,47	109,65	104,36
Mei/May	114,54	109,47	104,61
Juni/June	115,64	109,17	104,66
Juli/July	116,96	109,07	105,38
Agustus/August	114,94	109,12	105,74
September/September	114,34	109,41	105,99
Oktober/October	113,89	109,64	105,94
November/November	114,51	109,61	105,82
Desember/December	116,16	109,78	105,84
<b>2022</b>	...	...	...

Lanjutan Tabel/*Continued Table* 9.3

<b>Bulan</b> <i>Month</i>	<b>Perlengkapan, Peralatan, dan Pemeliharaan Rutin Rumah Tangga</b> <i>Furnishing, Household Equipment and Routine Household Maintenance</i>	<b>Kesehatan</b> <i>Health</i>	<b>Transportasi</b> <i>Transport</i>
(1)	(5)	(6)	(7)
Januari/ <i>January</i>	103,36	112,61	102,02
Februari/ <i>February</i>	105,58	112,61	102,02
Maret/ <i>March</i>	106,73	112,83	102,13
April/ <i>April</i>	108,03	112,97	105,22
Mei/ <i>May</i>	109,39	113,55	104,93
Juni/ <i>June</i>	109,92	113,82	104,98
Juli/ <i>July</i>	109,81	113,69	105,29
Agustus/ <i>August</i>	110,29	114,65	105,73
September/ <i>September</i>	110,60	115,06	117,37
Oktober/ <i>October</i>	110,49	115,22	117,95
November/ <i>November</i>	110,59	115,08	118,28
Desember/ <i>December</i>	110,55	114,93	118,70
<b>2022</b>	...	...	...

Lanjutan Tabel/Continued Table 9.3

<b>Bulan Month</b>	<b>Informasi, Komunikasi, dan Jasa Keuangan Information, Communication and Financial Services</b>	<b>Rekreasi, Olahraga, dan Budaya Recreation, Sport, and Culture</b>	<b>Pendidikan Education</b>
(1)	(8)	(9)	(10)
Januari/January	100,25	104,89	106,47
Februari/February	100,44	104,89	106,47
Maret/March	100,44	104,89	106,47
April/April	101,14	104,89	106,47
Mei/May	101,19	105,31	106,47
Juni/June	101,20	105,31	106,47
Juli/July	101,72	105,31	106,96
Agustus/August	101,81	105,31	110,18
September/September	101,81	105,31	110,26
Oktober/October	101,90	105,31	110,26
November/November	101,96	105,50	110,26
Desember/December	101,95	105,50	110,26
<b>2022</b>	...	...	...

Lanjutan Tabel/*Continued Table* 9.3

<b>Bulan Month</b>	<b>Penyediaan Makanan dan Minuman/Restoran Food and Beverage Services/Restaurant</b>	<b>Perawatan Pribadi dan Jasa Lainnya Personal Care and Other Services</b>	<b>Umum General</b>
(1)	(11)	(12)	(13)
Januari/January	102,76	116,82	105,28
Februari/February	103,58	116,89	105,79
Maret/March	104,28	118,20	106,89
April/April	104,78	121,02	108,34
Mei/May	105,41	121,30	109,16
Juni/June	106,05	121,73	109,61
Juli/July	106,08	122,02	110,24
Agustus/August	106,14	123,49	110,00
September/September	107,22	123,25	111,05
Oktober/October	107,28	123,31	110,99
November/November	107,35	123,59	111,19
Desember/December	107,35	124,63	111,78
<b>2022</b>	...	...	...

Sumber/Source: BPS, Survei Harga Konsumen/BPS-Statistics Indonesia, Consumer Price Survey

**Tabel**  
**Table** 9.4**Laju Inflasi Bulanan Menurut Kelompok Pengeluaran  
(2020=100) di Kota Tasikmalaya, 2021**  
**Monthly Inflation Rate by Expenditure Group (2020=100) in  
Tasikmalaya Municipality, 2021**

<b>Bulan</b> <b>Month</b>	<b>Makanan, Minuman dan Tembakau</b> <b>Food, Beverages and Tobacco</b>	<b>Pakaian dan Alas Kaki</b> <b>Clothing and Footwear</b>	<b>Perumahan, Air, Listrik, dan Bahan Bakar Rumah Tangga</b> <b>Housing, Water, Electricity, and Household Fuels</b>
(1)	(2)	(3)	(4)
Januari/January	...	...	...
Februari/February	...	...	...
Maret/March	...	...	...
April/April	...	...	...
Mei/May	...	...	...
Juni/June	...	...	...
Juli/July	...	...	...
Agustus/August	...	...	...
September/September	...	...	...
Oktober/October	...	...	...
November/November	...	...	...
Desember/December	...	...	...
<b>2022</b>	<b>8,85</b>	<b>2,93</b>	<b>4,22</b>

Lanjutan Tabel/*Continued Table* 9.4

<b>Bulan</b> <i>Month</i>	<b>Perlengkapan, Peralatan, dan Pemeliharaan Rutin Rumah Tangga</b> <i>Furnishing, Household Equipment and Routine Household Maintenance</i>	<b>Kesehatan</b> <i>Health</i>	<b>Transportasi</b> <i>Transport</i>
(1)	(5)	(6)	(7)
Januari/ <i>January</i>	...	...	...
Februari/ <i>February</i>	...	...	...
Maret/ <i>March</i>	...	...	...
April/ <i>April</i>	...	...	...
Mei/ <i>May</i>	...	...	...
Juni/ <i>June</i>	...	...	...
Juli/ <i>July</i>	...	...	...
Agustus/ <i>August</i>	...	...	...
September/ <i>September</i>	...	...	...
Oktober/ <i>October</i>	...	...	...
November/ <i>November</i>	...	...	...
Desember/ <i>December</i>	...	...	...
<b>2022</b>	<b>7,18</b>	<b>2,06</b>	<b>16,35</b>

Lanjutan Tabel/*Continued Table 9.4*

<b>Bulan Month</b>	<b>Informasi, Komunikasi, dan Jasa Keuangan Information, Communication and Financial Services</b>	<b>Rekreasi, Olahraga, dan Budaya Recreation, Sport, and Culture</b>	<b>Pendidikan Education</b>
(1)	(8)	(9)	(10)
Januari/January	...	...	...
Februari/February	...	...	...
Maret/March	...	...	...
April/April	...	...	...
Mei/May	...	...	...
Juni/June	...	...	...
Juli/July	...	...	...
Agustus/August	...	...	...
September/September	...	...	...
Oktober/October	...	...	...
November/November	...	...	...
Desember/December	...	...	...
<b>2022</b>	<b>1,55</b>	<b>0,58</b>	<b>3,56</b>

Lanjutan Tabel/Continued Table 9.4

Bulan Month	Penyediaan Makanan dan Minuman/Restoran Food and Beverage Services/Restaurant	Perawatan Pribadi dan Jasa Lainnya Personal Care and Other Services	Umum General
(1)	(11)	(12)	(13)
Januari/January	...	...	...
Februari/February	...	...	...
Maret/March	...	...	...
April/April	...	...	...
Mei/May	...	...	...
Juni/June	...	...	...
Juli/July	...	...	...
Agustus/August	...	...	...
September/September	...	...	...
Oktober/October	...	...	...
November/November	...	...	...
Desember/December	...	...	...
<b>2022</b>	<b>4,47</b>	<b>7,43</b>	<b>6,65</b>

Sumber/Source: BPS, Survei Harga Konsumen/BPS-Statistics Indonesia, Consumer Price Survey



**Tabel**  
**Table** 9.5**Rencana Anggaran dan Realisasi Pendapatan Daerah  
Kabupaten Pangandaran Menurut Jenis Pendapatan (ribu  
rupiah), 2022**  
**Budget Plan and Actual Pangandaran Regency Government  
Revenues by Kind of Revenues (thousand rupiahs), 2022**

<b>Jenis Pendapatan/Kind of Revenues</b>	<b>Anggaran Budgets</b>	<b>Realisasi Actual</b>
(1)	(2)	(3)
<b>1. Pendapatan Asli Daerah (PAD)/Regional Revenue</b>	296 136 212,85	256 850 281,35
1.1 Pajak Daerah/Regional Tax	86 225 000,00	75 365 829,37
1.2 Retribusi Daerah/Regional Retribution	40 643 522,10	38 742 502,21
1.3 Hasil Perusahaan Milik Daerah dan Pengelolaan Kekayaan Daerah yang Dipisahkan/Regional-Owned Company Revenue and Separated Management of Regional Wealth	996 924,55	996 924,55
1.4 Lain-lain PAD yang Sah/Other Regional Revenue	168 270 766,20	141 745 025,22
<b>2. Dana Perimbangan/Balance Funds</b>	...	...
2.1 Bagi Hasil Pajak/Tax Sharing Revenue	...	...
2.2 Dana Alokasi Umum/General Allocation Fund	...	...
2.3 Dana Alokasi Khusus/Special Allocation Fund	...	...
2.4 Dana Alokasi Khusus/Special Allocation Fund	...	...
<b>3. Lain-lain Pendapatan yang Sah/Other Revenue</b>	1 258 537 462,67	1 227 298 317,17
3.1 Pendapatan Hibah/Grant	...	...
3.2 Dana Darurat/Emergency Fund	...	...
3.3 Dana Bagi Hasil Pajak dari Provinsi dan Pemerintah Daerah Lainnya/Tax Sharing Revenue from Provincial and Other Regional Governments	...	...
3.4 Dana Penyesuaian dan Otonomi Daerah/Regional Adjustment and Autonomy Fund	...	...
3.5 Bantuan Keuangan dari Provinsi atau Pemerintah Daerah Lainnya/Financial Assistance from Provincial or Other Regional Governments	1 258 537 462,67	1 227 298 317,17
3.6 Dana Desa dari APBN/Village Funds from APBN	...	...
3.7 Dana BOS/School Operational Assistance Funds	...	...
3.8 Dana Insentif Daerah/Regional Incentive Funds	...	...
<b>Pendapatan Daerah/Regional Income</b>	<b>1 554 673 675,52</b>	<b>1 484 148 598,52</b>

Sumber/Source: Baxdan Pengelolaan Keuangan Daerah Kabupaten Pangandaran/Departement Of Regional Financial Management Pangandaran Regency

**Tabel**  
**Table** 9.6

**Rencana Anggaran dan Realisasi Belanja Daerah  
Kabupaten Pangandaran Menurut Jenis Pengeluaran  
(ribu rupiah), 2021**  
**Budget Plan and Actual Pangandaran Regency Government  
Expenditures by Kind of Expenditures (thousand rupiahs),  
2021**

Jenis Belanja Kind of Expenditures	Anggaran Budgets	Realisasi Actual
(1)	(2)	(3)
<b>1. Belanja Tidak Langsung/Indirect Expenditures</b>	239 295 481,12	220 182 175,84
1.1 Belanja Pegawai/Personnel Expenditures	...	...
1.2 Belanja Bunga/Interest Expenditures	10 470 585,50	10 171 701,39
1.3 Belanja Subsidi/Subsidies Expenditures	...	...
1.4 Belanja Hibah/Grant Expenditures	29 729 355,50	20 041 126,82
1.5 Belanja Bantuan Sosial/Social Aid Expenditures	8 611 300,00	8 580 400,00
1.6 Belanja Bagi Hasil/Sharing Fund Expenditure	12 686 852,21	4 070 784,59
1.7 Belanja Bantuan Keuangan/Financial Aids Expenditures	177 510 190,91	177 318 163,04
1.8 Belanja Tidak Terduga/Unpredicted Expenditures	287 197,00	-
<b>2. Belanja Langsung/Direct Expenditures</b>	1 655 802 780,02	1 224 420 439,62
2.1 Belanja Pegawai/Personnel Expenditures	470 028 004,70	427 927 654,64
2.2 Belanja Barang dan Jasa/Goods and Services Expenditures	661 364 805,68	482 934 153,51
2.3 Belanja Modal/Capital Expenditure	524 409 969,64	313 558 631,47
<b>Jumlah Belanja/Total Expenditures</b>	<b>1 895 098 261,14</b>	<b>1 444 602 615,45</b>
<b>Surplus (Defisit)/Surplus (Deficit)</b>	<b>(340 424 585,62)</b>	<b>39 545 983,07</b>

Sumber/Source: Badan Pengelolaan Keuangan Daerah Kabupaten Pangandaran/Departement of Regional Financial Management Pangandaran Regency

**Tabel**  
**Table** 9.7**Rencana Anggaran dan Realisasi Pembiayaan Daerah  
Kabupaten Pangandaran (ribu rupiah), 2021  
Budget Plan and Actual Pangandaran Regency Government  
Regional Financing (thousand rupiahs), 2021**

<b>Pembiayaan Daerah Regional Financing</b>	<b>Anggaran Budgets</b>	<b>Realisasi Actual</b>
(1)	(2)	(3)
<b>1. Penerimaan Pembiayaan Daerah/Regional Financing Revenues</b>	<b>495 424 585,62</b>	<b>169 165 879,23</b>
1.1 Sisa Lebih Perhitungan Anggaran Tahun Anggaran sebelumnya/ <i>Remaining Budget Calculation for the previous Fiscal Year</i>	5 424 585,62	5 165 879,23
1.2 Pencairan Dana Cadangan/ <i>Disbursement of Reserve Funds</i>	-	-
1.3 Hasil Penjualan Kekayaan Daerah Yang Dipisahkan/ <i>Seperated Asset of Local Government</i>	-	-
1.4 Penerimaan Pinjaman daerah dan Obligasi Daerah/ <i>Income of Local Loan and Local Obligation</i>	490 000 000,00	150 000 000,00
1.5 Penerimaan Kembali Pemberian Pinjaman/ <i>Income of Loan</i>	-	-
1.6 Penerimaan Piutang Daerah/ <i>Income of Local Credit</i>	-	-
1.7 Penerimaan Pembiayaan Lainnya/ <i>Other Financing Revenues</i>	-	14 000 000,00
<b>2. Pengeluaran Pembiayaan Daerah/Regional Financing Expenditures</b>	<b>155 000 000,00</b>	<b>167 599 999,23</b>
2.1 Pembentukan Dana Cadangan/ <i>Establishment of a Reserve Fund</i>	-	-
2.2 Penyertaan Modal (Investasi) pemerintah daerah/ <i>Local Government Investments</i>	5 000 000,00	3 599 999,23
2.3 Pembayaran Pokok Utang/ <i>Payment of Debt</i>	150 000 000,00	150 000 000,00
2.4 Pemberian Pinjaman Daerah/ <i>Regional Loans</i>	-	-
2.5 Pengeluaran Pembiayaan Lainnya/ <i>Other Financing Expenditures</i>	-	14 000 000,00
<b>Pembiayaan Netto (A-B)/ <i>Financing Netto</i></b>	<b>340 424 585,62</b>	<b>1 565 880,00</b>
<b>3. Sisa Lebih Pembiayaan Tahun Berjalan/ Remaining Financing of The Year</b>	<b>0,00</b>	<b>41 111 863,06</b>

Sumber/Source: Badan Pengelolaan Keuangan Daerah Kabupaten Pangandaran/Departement Of Regional Financial Management Pangandaran Regency

Bukan Makanan  
Nonfood

42%



Makanan  
Food

58%

“  
Pengeluaran per kapita  
sebulan untuk makanan  
lebih besar daripada  
untuk bukan makanan

*Monthly per capita  
expenditure for food is  
greater than for nonfood*

“

Pengeluaran per kapita  
sebulan untuk rokok  
sebanding dengan  
pengeluaran daging, telur,  
susu, dan buah-buahan

*Monthly per capita  
expenditure for cigarettes  
is equal to double the  
expenditures for meat,  
eggs, milk, and fruits*

Rp 117.001,-



ROKOK  
Cigarettes

~

Rp 37.603,-



DAGING  
Meat

+

Rp 25.282,-



TELUR & SUSU  
Eggs & Milk

+

Rp 29.203,-



BUAH-BUAHAN  
Fruits

“



**PENJELASAN TEKNIS**

Pengeluaran rata-rata per kapita adalah biaya yang dikeluarkan untuk konsumsi semua anggota rumah tangga selama sebulan baik yang berasal dari pembelian, pemberian maupun produksi sendiri dibagi dengan banyaknya anggota rumah tangga dalam rumah tangga tersebut.

**TECHNICAL NOTES**

*Per capita Average Expenditure is the cost spent for all household members consumption during the month, whether from purchasing, giving or own production, divided by the number of household members in the household.*

<https://ciamiskab.bps.go.id>

**ULASAN**

Kesejahteraan suatu kelompok masyarakat dapat diketahui dari tingkat pendapatan masyarakatnya. Namun, karena data pendapatan yang akurat sulit diperoleh, melalui Survei Sosial Ekonomi Nasional (Susenas), tingkat kesejahteraan masyarakat diperoleh dengan pendekatan pengeluaran rumah tangga.

Rata - rata pengeluaran penduduk per kapita di Kabupaten Pangandaran pada tahun 2022 untuk kelompok makanan sebesar 689.789 rupiah per kapita per bulan atau sebesar 57,62 persen dari jumlah pengeluaran, sedangkan untuk non makanan rata-rata pengeluaran sebesar 507.252 rupiah atau sebesar 42,38 persen. Rata-rata pengeluaran masyarakat Kabupaten Pangandaran lebih banyak digunakan untuk pengeluaran makanan.

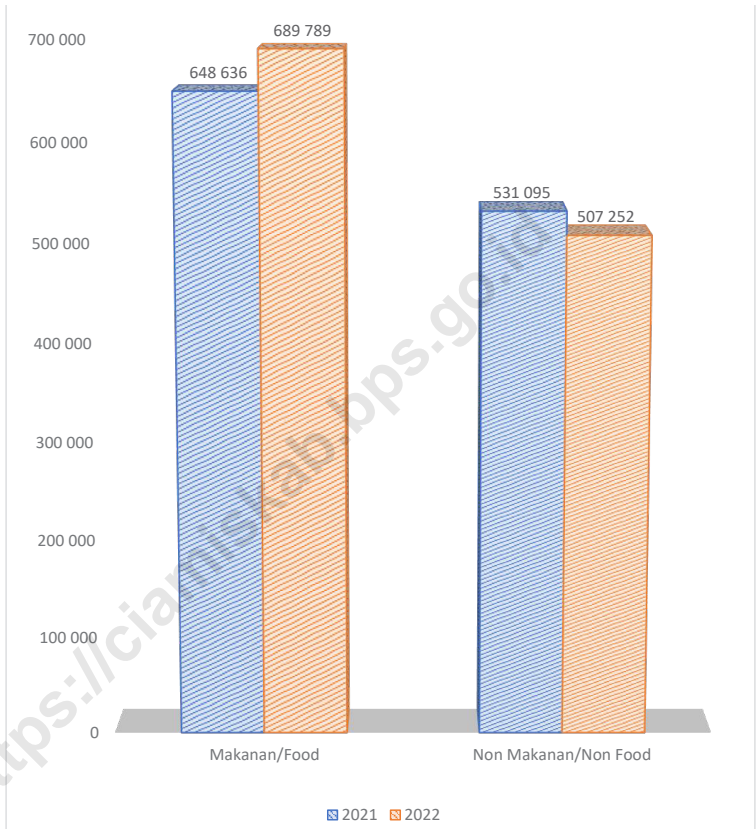
**DESCRIPTION**

*Welfare of a community can be known from the level of the people's income. However, because of accurate income data is difficult to obtain, so in the National Socio-Economic Survey (Susenas), the level of community welfare is obtained by the household expenditure approach.*

*The average per capita expenditure in Pangandaran Regency in 2022 for the food group was 689,789 rupiahs per capita per month or 57.62 percent of the total expenditure, while for non-food the average per capita expenditure was 507,252 rupiah or 42.38 percent . The average expenditure of the Pangandaran Regency community is mostly used for food expenditure.*

**Gambar** 10.1  
**Figures**

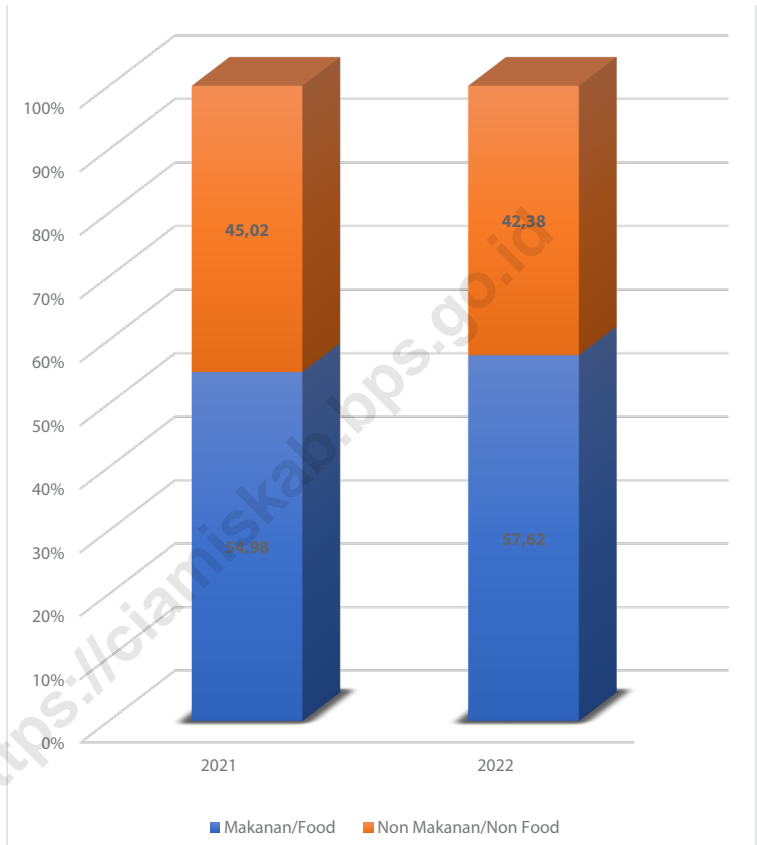
**Rata-Rata Pengeluaran per Kapita Sebulan, 2022**  
**Monthly Average per Capita Expenditure, 2022**



Sumber/Source : BPS, Survei Sosial Ekonomi Nasional (Susenas) Maret/BPS-Statistics Indonesia, National Socioeconomic Survey March



**Gambar 10.2** **Persentase Pengeluaran per Kapita Sebulan, 2022**  
**Figures** **Percentage of Monthly per Capita Expenditure, 2022**



Sumber/Source : BPS, Survei Sosial Ekonomi Nasional (Susenas) Maret/BPS-Statistics Indonesia, National Socioeconomic Survey March

**Tabel**  
**Table** 10.1

**Rata-rata Pengeluaran per Kapita Sebulan Menurut Kelompok Komoditas (rupiah) di Kabupaten Pangandaran, 2021 dan 2022**  
**Monthly Average Expenditure per Capita by Commodity Group (rupiahs) in Pangandaran Regency, 2021 and 2022**

<b>Kelompok Komoditas/Commodity Group</b>	<b>2021</b>	<b>2022</b>
(1)	(2)	(3)
<b>Makanan/Food</b>		
Padi-padian/ <i>Cereals</i>	80 965	80 526
Umbi-umbian/ <i>Tubers</i>	6 992	8 849
Ikan/udang/cumi/kerang/ <i>Fish/shrimp/common squid/shells</i>	51 732	57 450
Daging/ <i>Meat</i>	31 406	37 603
Telur dan susu/ <i>Eggs and milk</i>	27 219	25 282
Sayur-sayuran/ <i>Vegetables</i>	54 309	51 302
Kacang-kacangan/ <i>Legumes</i>	12 754	14 388
Buah-buahan/ <i>Fruits</i>	26 918	29 203
Minyak dan kelapa/ <i>Oil and coconut</i>	14 318	20 178
Bahan minuman/ <i>Beverage stuffs</i>	19 896	20 294
Bumbu-bumbuan/ <i>Spices</i>	15 647	15 100
Konsumsi lainnya/ <i>Miscellaneous food items</i>	11 187	13 366
Makanan dan minuman jadi/ <i>Prepared food and beverages</i>	192 374	199 247
Rokok/ <i>Cigarettes</i>	102 919	117 001
<b>Jumlah makanan/Total food</b>	<b>648 636</b>	<b>689 789</b>
<b>Bukan makanan/Non-food</b>		
Perumahan dan fasilitas rumah tangga/ <i>Housing and household facilities</i>	253 276	259 558
Aneka barang dan jasa/ <i>Goods and services</i>	113 571	112 596
Pakaian, alas kaki, dan tutup kepala/ <i>Clothing, footwear, and headgear</i>	36 999	34 811
Barang tahan lama/ <i>Durable goods</i>	78 557	46 446
Pajak, pungutan, dan asuransi/ <i>Taxes and insurance</i>	36 465	42 104
Keperluan pesta dan upacara/kenduri/ <i>Parties and ceremonies</i>	12 228	11 738
<b>Jumlah bukan makanan/Total non-food</b>	<b>531 095</b>	<b>507 252</b>
<b>Jumlah/Total</b>	<b>1 179 731</b>	<b>1 197 041</b>

Sumber/Source: BPS, Survei Sosial Ekonomi Nasional (Susenas) Maret/BPS-Statistics Indonesia, National Socioeconomic Survey March

**Tabel 10.2** **Persentase Pengeluaran per Kapita Sebulan Menurut Kelompok Komoditas di Kabupaten Pangandaran, 2021 dan 2022**  
**Percentage of Monthly Expenditure per Capita by Commodity Group in Pangandaran Regency, 2021 and 2022**

Kelompok Komoditas/Commodity Group	2021	2022
(1)	(2)	(3)
<b>Makanan/Food</b>		
Padi-padian/Cereals	6,86	6,73
Umbi-umbian/Tubers	0,59	0,74
Ikan/udang/cumi/kerang/Fish/shrimp/common squid/shells	4,39	4,80
Daging/Meat	2,66	3,14
Telur dan susu/Eggs and milk	2,31	2,11
Sayur-sayuran/Vegetables	4,60	4,29
Kacang-kacangan/Legumes	1,08	1,20
Buah-buahan/Fruits	2,28	2,44
Minyak dan kelapa/Oil and coconut	1,21	1,69
Bahan minuman/Beverage stuffs	1,69	1,70
Bumbu-bumbuan/Spices	1,33	1,26
Konsumsi lainnya/Miscellaneous food items	0,95	1,12
Makanan dan minuman jadi/Prepared food and beverages	16,31	16,64
Rokok/Cigarettes	8,72	9,77
<b>Jumlah makanan/Total food</b>	<b>54,98</b>	<b>57,62</b>
<b>Bukan makanan/Non-food</b>		
Perumahan dan fasilitas rumah tangga/Housing and household facilities	21,47	21,68
Aneka barang dan jasa/Goods and services	9,63	9,41
Pakaian, alas kaki, dan tutup kepala/Clothing, footwear, and headgear	3,14	2,91
Barang tahan lama/Durable goods	6,66	3,88
Pajak, pungutan, dan asuransi/Taxes and insurance	3,09	3,52
Keperluan pesta dan upacara/kenduri/Parties and ceremonies	1,04	0,98
<b>Jumlah bukan makanan/Total non-food</b>	<b>45,02</b>	<b>42,38</b>
<b>Jumlah/Total</b>	<b>100,00</b>	<b>100,00</b>

Sumber/Source: BPS, Survei Sosial Ekonomi Nasional (Susenas) Maret/BPS-Statistics Indonesia, National Socioeconomic Survey March

**Tabel**  
**Table** 10.3**Persentase Penduduk Menurut Golongan Pengeluaran per Kapita Sebulan di Kabupaten Pangandaran, 2022**  
**Percentage of Population by Class of Monthly Expenditure per Capita in Pangandaran Regency, 2022**

<b>Golongan Pengeluaran</b> <i>Spending Group</i> <b>(Rp)</b>	<b>Persentase Penduduk</b> <i>Percentage of Population</i>
(1)	(2)
< 150 000	-
150 000–199 999	-
200 000–299 999	-
300 000–499 999	4,78
500 000–749 999	22,83
750 000–999 999	19,77
1 000 000–1 499 999	30,12
> 1 500 000	22,50
<b>Jumlah/Total</b>	<b>100,00</b>

Sumber/Source: BPS, Survei Sosial Ekonomi Nasional (Susenas) Maret/BPS-Statistics Indonesia, National Socioeconomic Survey March

**Tabel**  
**Table 10.4****Rata-Rata Pengeluaran per Kapita Sebulan Menurut Golongan Pengeluaran dan Kelompok Komoditas Makanan di Kabupaten Pangandaran, 2021**  
**Monthly Average per Capita Expenditure by Spending Group and Food Commodity Group in Pangandaran Regency, 2021**

<b>Golongan Pengeluaran Spending Group (Rp)</b>	<b>Padi-Padian Cereals</b>	<b>Umbi-Umbian Tubers</b>	<b>Ikan/Udang/ Cumi/Kerang Fish/Shrimp/ Common Squid/ Shells</b>	<b>Daging Meat</b>
(1)	(2)	(3)	(4)	(5)
< 150 000	-	-	-	-
150 000–199 999	-	-	-	-
200 000–299 999	-	-	-	-
300 000–499 999	78 322	3 233	20 434	8 999
500 000–749 999	77 836	4 145	27 634	16 089
750 000–999 999	73 639	7 142	38 645	25 384
1 000 000–1 499 999	79 817	6 957	50 775	32 223
> 1 500 000	81 031	8 156	87 747	51 937
<b>Jumlah/Total</b>	<b>78 253</b>	<b>6 065</b>	<b>46 715</b>	<b>28 205</b>

Sumber/Source: BPS, Survei Sosial Ekonomi Nasional (Susenas) Maret/BPS-Statistics Indonesia, National Socioeconomic Survey March

Lanjutan Tabel/*Continued Table* 10.4

Golongan Pengeluaran <i>Spending Group</i> (Rp)	Telur dan Susu <i>Eggs and Milk</i>	Sayur-Sayuran <i>Vegetables</i>	Kacang- Kacangan <i>Legumes</i>	Buah-Buahan <i>Fruits</i>
(1)	(6)	(7)	(8)	(9)
< 150 000	-	-	-	-
150 000–199 999	-	-	-	-
200 000–299 999	-	-	-	-
300 000–499 999	10 055	25 573	7 848	9 955
500 000–749 999	15 754	32 327	9 174	16 570
750 000–999 999	22 398	42 830	12 335	29 416
1 000 000–1 499 999	38 443	47 537	14 478	43 246
> 1 500 000	61 012	64 769	16 690	79 252
<b>Jumlah/Total</b>	<b>30 989</b>	<b>43 769</b>	<b>12 380</b>	<b>37 373</b>

Sumber/*Source*: BPS, Survei Sosial Ekonomi Nasional (Susenas) Maret/BPS-*Statistics Indonesia, National Socioeconomic Survey March*



BAB  
Chapter

11

PERDAGANGAN

TRADE



Terdapat  
There are

28

Pasar di Kabupaten Pangandaran  
Markets in Pangandaran Regency

Jumlah Minimarket dan Supermarket  
di Kabupaten Pangandaran  
*Number of Minimarkets  
and Supermarkets  
in Pangandaran Regency*

64



Sumber/Source:

Dinas Koperasi Usaha Kecil dan Menengah Perdagangan dan Perindustrian Kabupaten Pangandaran/  
Department of Cooperatives of Small and Medium Enterprises Trade and Industry of Pangandaran Regency





**PENJELASAN TEKNIS**

1. Pasar adalah suatu tempat bertemunya antara penjual dan pembeli dalam melakukan transaksi jual beli baik produk barang maupun jasa.
2. Toko atau kedai adalah sebuah tempat tertutup yang di dalamnya terjadi kegiatan perdagangan dengan jenis benda atau barang yang khusus, misalnya toko buku, toko buah, dan sebagainya.
3. Secara fungsi ekonomi, istilah "kios" sesungguhnya hampir sama dengan "toko". Akan tetapi pada perkembangan istilah, kios cenderung bersifat sederhana, dan kios umumnya berada di pasar.
4. Secara fungsi ekonomi, istilah "warung" sesungguhnya hampir sama dengan "toko". Akan tetapi pada perkembangan istilah, kedai dan warung cenderung bersifat tradisional dan sederhana, dan warung umumnya dikaitkan dengan tempat penjualan makanan dan minuman.

**TECHNICAL NOTES**

1. *The market is a meeting place between sellers and buyers in buying and selling transactions both products and services.*
2. *A shop or shop is a closed place in which trading activities occur with special types of objects or goods, for example bookstores, fruit shops, and so on.*
3. *In terms of economic function, the term "kiosk" is actually almost the same as "shop". However, in the development of the term, kiosks tend to be simple, and kiosks are generally in the market.*
4. *In terms of economic function, the term "warung" is actually almost the same as "shop". However, in the development of the term, "warung" or stalls tend to be traditional and simple, and they generally associated with food and beverage outlets.*

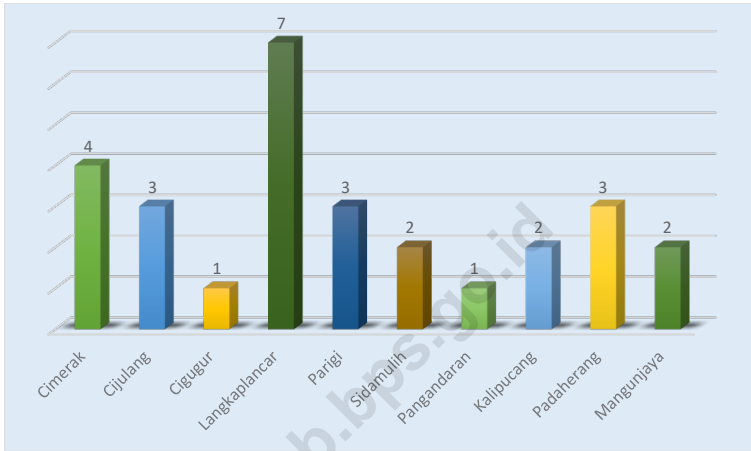
**ULASAN**

Sejalan dengan pertumbuhan ekonomi yang semakin maju, sarana perdagangan di Kabupaten Pangandaran terus berkembang, bukan hanya pasar dan kios namun juga mini market yang terus bertambah dan semakin tersebar di setiap kecamatan di wilayah Kabupaten Pangandaran. Terdapat 28 pasar dan 64 mini market dan atau pasar swalayan yang tersebar di setiap kecamatan.

**DESCRIPTION**

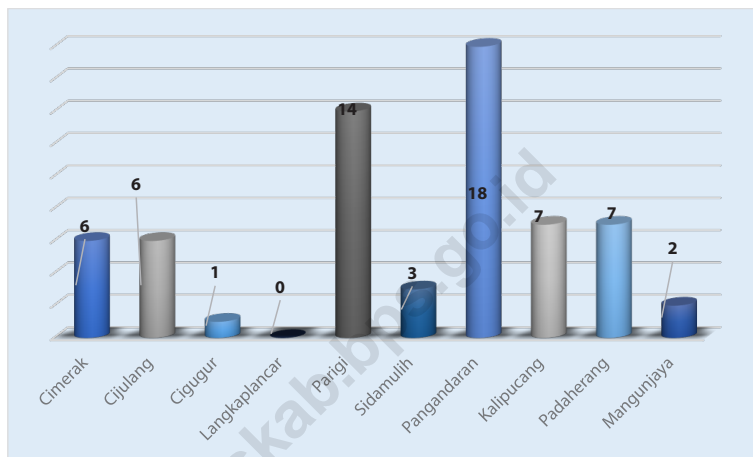
*In line with the increasingly advanced economic growth, trading facilities in Pangandaran Regency continue to develop, not only markets and kiosks but also mini markets which continue to grow and are increasingly scattered in every subdistrict in the Pangandaran Regency area. There are 28 markets and 64 mini markets and / or supermarkets scattered in each subdistrict.*

**Gambar 11.1** Jumlah Pasar Menurut Kecamatan, 2022  
**Figures 11.1** Number of Markets by Subdistrict, 2022



Sumber/Source : Dinas Koperasi Usaha Kecil dan Menengah Perdagangan dan Perindustrian Kabupaten Pangandaran/ Department of Cooperatives of Small and Medium Enterprises Trade and Industry of Pangandaran Regency

**Gambar 11.2** Jumlah Mini Market dan Swalayan Menurut Kecamatan, 2022  
**Number of Minimarkets and Self-Served Markets by Subdistrict, 2022**



Sumber/Source : Dinas Koperasi Usaha Kecil dan Menengah Perdagangan dan Perindustrian Kabupaten Pangandaran/ Department of Cooperatives of Small and Medium Enterprises Trade and Industry of Pangandaran Regency

**Tabel**  
**Table** 11.1

**Jumlah Sarana Perdagangan Menurut Jenisnya di  
Kabupaten Pangandaran, 2019–2022**  
**Number of Trading Facilities by Type of Facility in  
Pangandaran Regency, 2019–2022**

<b>Jenis Sarana Perdagangan</b> <i>Type of Trading Facilities</i>	<b>2019</b>	<b>2020</b>	<b>2021</b>	<b>2022</b>
(1)	(2)	(3)	(4)	(5)
Pasar/Market	28	28	28	28
Toko/Store	-	-	-	-
Kios	3 152	3 152	3 152	3 152
Warung	...	...	...	...
Emprakan	994	994	1 006	1 006
<b>Jumlah/Total</b>	<b>4,174</b>	<b>4,174</b>	<b>4,186</b>	<b>4,186</b>

Sumber/Source: Dinas Koperasi Usaha Kecil dan Menengah Perdagangan dan Perindustrian Kabupaten Pangandaran/ *Department of Cooperatives of Small and Medium Enterprises Trade and Industry of Pangandaran Regency*

**Tabel**  
**Table** 11.2**Banyaknya Pasar Dirinci per Kecamatan di Kabupaten Pangandaran, 2022**  
**Number of Market per Subdistrict in Pangandaran Regency, 2022**

Kecamatan Subdistrict	Pasar Pemda Local Government Markets	Pasar Desa Village Markets	Pasar Swasta Private Markets	Jumlah Total
(1)	(2)	(3)	(4)	(5)
Cimerak	-	4	-	4
Cijulang	-	3	-	3
Cigugur	-	1	-	1
Langkaplancar	-	7	-	7
Parigi	1	2	-	3
Sidamulih	-	2	-	2
Pangandaran	1	-	-	1
Kalipucang	1	1	-	2
Padaherang	-	3	-	3
Mangunjaya	-	2	-	2
<b>Pangandaran</b>	<b>3</b>	<b>25</b>	<b>-</b>	<b>28</b>

Sumber/Source: Dinas Koperasi Usaha Kecil dan Menengah Perdagangan dan Perindustrian Kabupaten Pangandaran/ Department of Cooperatives of Small and Medium Enterprises Trade and Industry of Pangandaran Regency

**Tabel**  
**Table** 11.3

**Banyaknya Mini Market dan Pasar Swalayan/Toserba  
Dirinci per Kecamatan di Kabupaten Pangandaran, 2022**  
**Number of Mini Market and Self-Served Market per  
Subdistrict in Pangandaran Regency, 2022**

Kecamatan Subdistrict	Mini Market	Pasar Swalayan/ Toserba Self-Served Market	Jumlah Total
(1)	(2)	(3)	(4)
Cimerak	6	-	6
Cijulang	6	-	6
Cigugur	1	-	1
Langkaplancar	0	-	0
Parigi	14	-	14
Sidamulih	3	-	3
Pangandaran	18	-	18
Kalipucang	7	-	7
Padaherang	7	-	7
Mangunjaya	2	-	2
<b>Pangandaran</b>	<b>64</b>	<b>-</b>	<b>64</b>

Sumber/Source: Dinas Koperasi Usaha Kecil dan Menengah Perdagangan dan Perindustrian Kabupaten Pangandaran/ Department of Cooperatives of Small and Medium Enterprises Trade and Industry of Pangandaran Regency





Laju Pertumbuhan Komponen PDRB Menurut Lapangan Usaha  
*The Growth Rate of GDP by Industry*

Laju  
Pertumbuhan  
Ekonomi  
*Economic Growth Rate*

2022<sup>XX</sup>

5,03%



“  
Selama tahun 2020 sektor informasi dan komunikasi mengalami laju pertumbuhan tertinggi diantara komponen PDRB menurut lapangan usaha  
*During 2020, information and communication sector was the highest growth rate of GDP by industry*  
”

Distribusi Persentase PDRB Atas Dasar Harga Berlaku Menurut Jenis Pengeluaran  
*Percentage Distribution of GDP at Current Market Prices by Expenditures Component*

56%



PK-RT

1%



PK-LNPRT

8%



PK-P

22%



PMTB

13%



NET EKSPOR  
*Net Exports*

PK-RT

Pengeluaran Konsumsi  
Rumah Tangga  
*Household Final  
Consumption Expenditure*

PK-P

Pengeluaran Konsumsi  
Pemerintah  
*Government Final  
Consumption Expenditure*

PK-LNPRT

Pengeluaran Konsumsi Lembaga  
Non Profit yang Melayani Rumah Tangga  
*Final Consumption Expenditure of  
Non-Profit Institutions Serving  
Households*

PMTB

Pembentukan Modal  
Tetap Bruto  
*Gross Fixed Capital Formation*



**PENJELASAN TEKNIS****TECHNICAL NOTES**

1. Penghitungan statistik neraca nasional mengikuti buku petunjuk yang diterbitkan oleh Perserikatan Bangsa Bangsa (PBB) dikenal sebagai Sistem Neraca Nasional (SNN). SNN adalah rekomendasi internasional tentang bagaimana menyusun ukuran aktivitas ekonomi yang sesuai dengan standar neraca baku yang didasarkan pada prinsip-prinsip ekonomi. Rekomendasi yang dimaksud dinyatakan dalam sekumpulan konsep, definisi, klasifikasi, dan aturan neraca yang disepakati secara internasional dalam mengukur indikator tertentu seperti Produk Domestik Bruto (PDB). Salah satu bentuk adaptasi pencatatan statistik nasional adalah melakukan perubahan tahun dasar PDB Indonesia dari tahun 2000 ke 2010. Perubahan tahun dasar PDB dilakukan seiring dengan mengadopsi rekomendasi PBB yang tertuang dalam Sistem Neraca Nasional 2008 (SNA 2008).
2. Produk Domestik Bruto pada tingkat nasional serta Produk Domestik Regional Bruto (PDRB) pada tingkat regional (provinsi dan kabupaten/kota) menggambarkan kemampuan suatu wilayah untuk menciptakan nilai tambah pada suatu waktu

1. *The method used to estimate national accounts statistics is based on the standard guidelines formed by United Nation known as System of National Accounts (SNA). SNA is the internationally agreed standard set of recommendations on how to compile measures of economic activity in accordance with strict accounting conventions based on economic principles. The recommendations are expressed in term of a set of concepts, definitions, classifications and accounting rules that comprise the internationally agreed standard for measuring indicators such as Gross Domestic Product (GDP). One of the improvement in the national statistical system is to rebase GDP form base year 2000 to 2010 in order to capture current economic condition. It is in line with the United Nations (UN) recommendation on 2008 SNA.*
2. *The basic measure of the value added arising from economic activity is known as Gross Domestic Product at the national level and Gross Regional Domestic Product (GRDP) at the regional level (provinces/regencies/municipalities). To compile these statistics, two approaches have been used, i.e. "production approach" and "expenditure approach". The first approach is to*

tertentu. Untuk menyusun PDB maupun PDRB digunakan 2 pendekatan, yaitu lapangan usaha dan pengeluaran. Keduanya menyajikan komposisi data nilai tambah dirinci menurut sumber kegiatan ekonomi (lapangan usaha) dan menurut komponen penggunaannya. PDB maupun PDRB dari sisi lapangan usaha merupakan penjumlahan seluruh komponen nilai tambah bruto yang mampu diciptakan oleh seluruh kategori kegiatan ekonomi atas berbagai aktivitas produksinya. Sedangkan dari sisi pengeluaran menjelaskan tentang penggunaan dari nilai tambah tersebut.

3. PDRB menurut lapangan usaha mengalami perubahan klasifikasi dari 9 lapangan usaha menjadi 17 lapangan usaha. PDRB menurut lapangan usaha dirinci menurut total nilai tambah dari seluruh kategori yang mencakup lapangan usaha Pertanian, Kehutanan, dan Perikanan; Pertambangan dan Penggalian; Industri Pengolahan; Pengadaan Listrik dan Gas; Pengadaan Air, Pengelolaan Sampah, Limbah dan Daur Ulang; Konstruksi; Perdagangan Besar dan Eceran, Reparasi Mobil dan Sepeda Motor; Transportasi dan Pergudangan; Penyediaan Akomodasi dan Makan Minum; Informasi dan Komunikasi; Jasa Keuangan

*measure value added produced by various kinds of economic activities, while the second approach is to measure final uses of the country's output. In other words, GDP/GRDP is the sum of total value added produced by all economic industries (activities) and the way of using it.*

3. *GRDP by industry classification changes from 9 sectors to 17 industries. GRDP by industry is classified by types of all categories such as Agriculture, Forestry and Fishing; Mining and Quarrying; Manufacturing; Electricity and Gas; Water supply, Sewerage, Waste Management and Remediation Activities; Construction; Wholesale and Retail Trade; Repair of Motor Vehicles and Motorcycles; Transportation and Storage; Accommodation and Food Service Activities; Information and Communication; Financial and Insurance Activities; Real Estate Activities; Business Activities; Public Administration; Defence and Compulsory Social Security; Education; Human Health and Social Work Activities; and Other Services Activities.*
4. *GDRP by expenditure classification changes where consumption expenditure Non-profit Institutions Serving Households (NPISH) previously included as part of household consumption expenditure is taken out into*

dan Asuransi; Real Estat; Jasa Perusahaan; Administrasi Pemerintahan, Pertahanan dan Jaminan Sosial Wajib; Jasa Pendidikan; Jasa Kesehatan dan Kegiatan Sosial; dan Jasa lainnya.

4. PDRB menurut pengeluaran mengalami perubahan klasifikasi dimana pengeluaran konsumsi Lembaga Non Profit yang Melayani Rumah Tangga (LNPR) yang sebelumnya termasuk bagian dari pengeluaran konsumsi rumah tangga menjadi komponen terpisah. Sehingga klasifikasi PDRB menurut pengeluaran dirinci menjadi 7 komponen yaitu komponen pengeluaran konsumsi rumah tangga, pengeluaran konsumsi LNPR, pengeluaran konsumsi pemerintah, pembentukan modal tetap bruto, perubahan inventori, ekspor barang dan jasa, dan impor barang dan jasa.
5. Produk Domestik Regional Bruto maupun agregat turunannya disajikan dalam 2 (dua) versi penilaian, yaitu atas dasar "harga berlaku" dan atas dasar "harga konstan". Disebut sebagai harga berlaku karena seluruh agregat dinilai dengan menggunakan harga pada tahun berjalan, sedangkan harga konstan penilaiannya didasarkan kepada harga satu tahun dasar tertentu, dalam publikasi ini digunakan

*separate component. So that, GDP by type of expenditures is classified into: household consumption expenditure, NPISH consumption expenditure, government consumption expenditure, gross fixed capital formation, changes in inventories, exports of goods and services, and imports of goods and services.*

5. *GRDP and its aggregations are presented in two forms: at current market prices and at constant base year market prices. In presenting current market prices, all aggregates are valued at current market prices, while base year constant market prices are shown by valuing all aggregates at fixed\ base year prices. Year of 2010 is used as the base year in this publication.*
6. *Growth rate of Gross Regional Domestic Product is derived from GRDP at constant market prices. It is obtained by subtracting the value of GRDP year n with the value of GRDP year n-1, divided by the value of GRDP year n-1 then multiplied by 100 percent. The growth rate of GRDP explains the income growth during the given period.*

harga tahun 2010.

6. Laju pertumbuhan Produk Domestik Regional Bruto diperoleh dari perhitungan PDRB atas dasar harga konstan. Diperoleh dengan cara mengurangi nilai PDRB pada tahun ke-n terhadap nilai pada tahun ke-n-1 (tahun sebelumnya), dibagi dengan nilai pada tahun ke-n-1, dikalikan dengan 100 persen. Laju pertumbuhan menunjukkan perkembangan agregat pendapatan dari satu waktu tertentu terhadap waktu sebelumnya.

**ULASAN**

Produk Domestik Regional Bruto (PDRB) merupakan indikator ekonomi makro yang dapat digunakan untuk melihat tingkat keberhasilan pembangunan ekonomi suatu daerah. PDRB Kabupaten Pangandaran Tahun 2022 atas dasar harga berlaku sebesar 13.163,70 miliar rupiah. Sedangkan atas dasar harga konstan sebesar 8.426,40 miliar rupiah.

Laju pertumbuhan PDRB atas dasar harga konstan tahun 2022 yaitu sebesar 5,03 persen dengan kontribusi tertinggi dari sektor jasa lainnya sebesar 13,50 persen.

**DESCRIPTION**

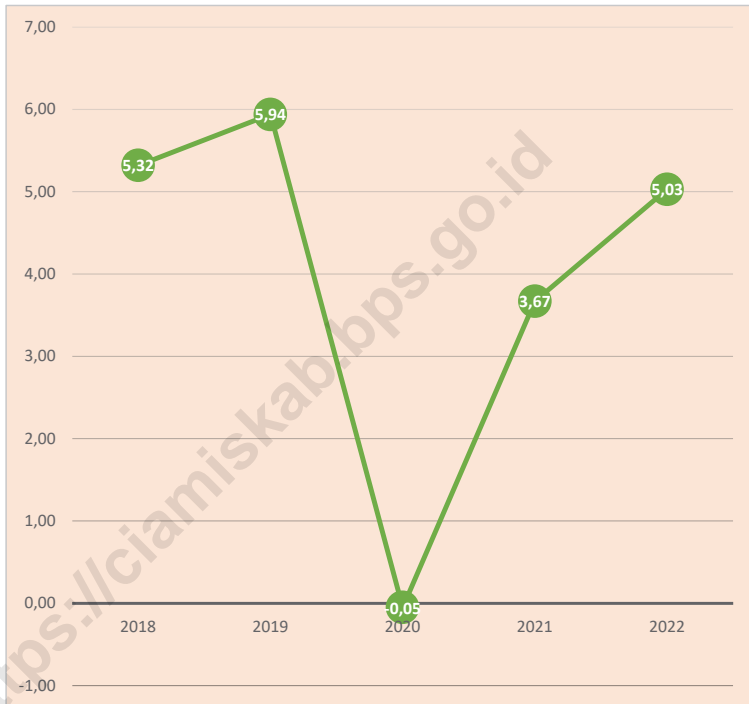
*Gross Regional Domestic Product (GDRP) is a macro economic indicator that can be used to see the level of success of the economic development of a region. Pangandaran Regency GDRP in 2022 based on the current price is 13.163,70 billion rupiahs. Meanwhile, based on constant prices the GDRP is at 8.426,40 billion rupiahs.*

*The GDP growth rate at constant prices in 2022 is 5,03 percent with the highest contribution from the information and communication sector at 13,50 percent.*



**Gambar**  
**Figures** 12.1

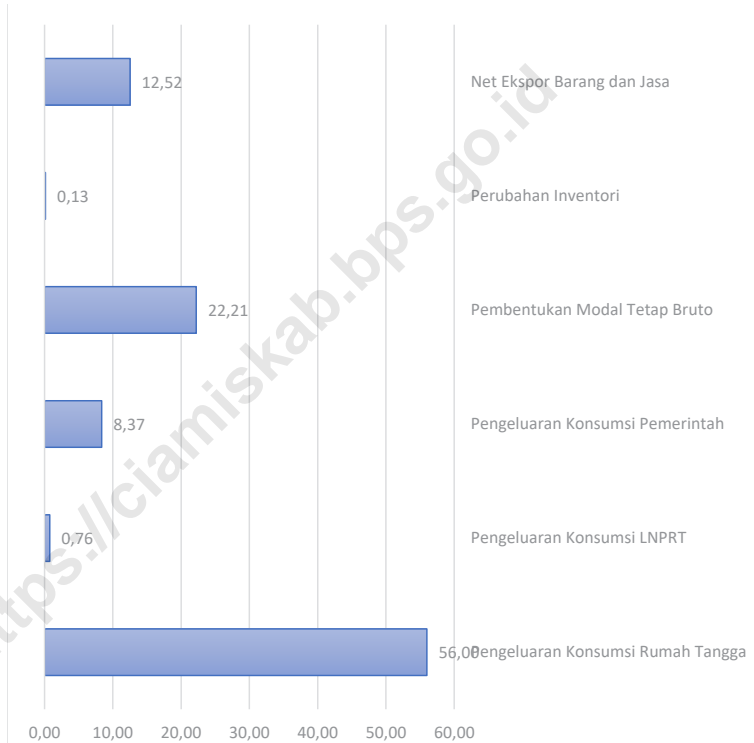
**Laju Pertumbuhan Produk Domestik Regional Bruto Atas Dasar Harga Konstan 2010 (persen), 2018 - 2022**  
**Growth Rate of Gross Regional Domestic Product at 2010 Constant Market Prices (percent), 2018 - 2022**



Sumber/Source : BPS, berbagai sensus, survei dan sumber lain/BPS-Statistics Indonesia, various census, survey, and other sources

**Gambar** 12.2  
**Figures**

**Distribusi Persentase Produk Domestik Regional Bruto Atas Dasar Harga Berlaku Menurut Jenis Pengeluaran (persen), 2021**  
**Percentage Distribution of Gross Regional Domestic Product at Current Market Prices by Type of Expenditure (percent), 2021**



Sumber/Source : BPS, berbagai sensus, survei dan sumber lain/BPS-Statistics Indonesia, various census, survey, and other sources

**Tabel**  
**Table** 12.1

**Produk Domestik Regional Bruto Atas Dasar Harga Berlaku Menurut Lapangan Usaha di Kabupaten Pangandaran (miliar rupiah), 2018–2022**  
**Gross Regional Domestic Product at Current Market Prices by Industry in Pangandaran Regency (billion rupiahs), 2018–2022**

<b>Lapangan Usaha/Industry</b>	<b>2018</b>	<b>2019</b>	<b>2020</b>	<b>2021<sup>x</sup></b>	<b>2022<sup>xx</sup></b>
(1)	(2)	(3)	(4)	(5)	(6)
A Pertanian, Kehutanan, dan Perikanan/ <i>Agriculture, Forestry, and Fishing</i>	2 822,71	3 050,50	3 143,79	3 241,83	3 485,23
B Pertambangan dan Penggalian/ <i>Mining and Quarrying</i>	62,74	62,34	64,07	72,32	75,09
C Industri Pengolahan/ <i>Manufacturing</i>	501,95	542,22	549,52	592,38	663,41
D Pengadaan Listrik dan Gas/ <i>Electricity and Gas</i>	7,58	7,96	8,16	9,03	9,70
E Pengadaan Air; Pengelolaan Sampah, Limbah, dan Daur Ulang/ <i>Water Supply; Sewerage, Waste Management, and Remediation Activities</i>	1,45	1,67	1,84	2,07	2,13
F Konstruksi/ <i>Construction</i>	893,88	1 004,70	928,67	1 023,09	1 019,50
G Perdagangan Besar dan Eceran; Reparasi Mobil dan Sepeda Motor/ <i>Wholesale and Retail Trade; Repair of Motor Vehicles and Motorcycles</i>	2 085,53	2 281,84	2 243,97	2 368,36	2 605,46
H Transportasi dan Pergudangan/ <i>Transportation and Storage</i>	1 234,67	1 318,35	1 330,79	1 403,19	1 574,37
I Penyediaan Akomodasi dan Makan Minum/ <i>Accommodation and Food Service Activities</i>	932,14	1 060,12	1 091,41	1 162,85	1 325,48
J Informasi dan Komunikasi/ <i>Information and Communication</i>	158,39	169,64	229,65	242,55	249,04

Lanjutan Tabel/*Continued Table* 12.1

Lapangan Usaha/ <i>Industry</i>		2018	2019	2020	2021 <sup>x</sup>	2022 <sup>xx</sup>
(1)		(2)	(3)	(4)	(5)	(6)
K	Jasa Keuangan dan Asuransi/ <i>Financial and Insurance Activities</i>	201,70	208,23	214,09	237,91	267,33
L	Real Estat/ <i>Real Estate Activities</i>	269,48	298,43	328,40	361,77	395,47
M,N	Jasa Perusahaan/ <i>Business Activities</i>	100,79	124,32	112,47	122,79	137,30
O	Administrasi Pemerintahan, Pertahanan, dan Jaminan Sosial Wajib/ <i>Public Administration and Defence; Compulsory Social Security</i>	314,16	316,30	318,26	312,33	311,59
P	Jasa Pendidikan/ <i>Education</i>	584,42	658,67	728,21	767,95	793,54
Q	Jasa Kesehatan dan Kegiatan Sosial/ <i>Human Health and Social Work Activities</i>	23,07	25,67	25,14	27,49	29,77
R,S,T,U	Jasa Lainnya/ <i>Other Services Activities</i>	157,55	180,73	179,78	181,78	219,30
<b>Produk Domestik Regional Bruto/<i>Gross Regional Domestic Product</i></b>		<b>10 352,22</b>	<b>11 311,69</b>	<b>11 498,23</b>	<b>12 129,69</b>	<b>13 163,70</b>

Catatan/*Note*: Perbedaan antara jumlah PDRB 34 Provinsi dan PDB Indonesia antara lain disebabkan oleh diskrepansi statistik/ *The difference between the total of GRDP of 34 Provinces and the GDP of Indonesia due to the statistical discrepancies*

Sumber/*Source*: BPS, berbagai sensus, survei dan sumber lain/*BPS-Statistics Indonesia, various census, survey, and other sources*

**Tabel**  
**Table** 12.2

**Produk Domestik Regional Bruto Atas Dasar Harga Konstan 2010 Menurut Lapangan Usaha di Kabupaten Pangandaran (miliar rupiah), 2018–2022**  
**Gross Regional Domestic Product at 2010 Constant Market Prices by Industry in Pangandaran Regency (billion rupiahs), 2018–2022**

Lapangan Usaha/ <i>Industry</i>		2018	2019	2020	2021 <sup>a</sup>	2022 <sup>xx</sup>
(1)		(2)	(3)	(4)	(5)	(6)
A	Pertanian, Kehutanan, dan Perikanan/ <i>Agriculture, Forestry, and Fishing</i>	1 749,64	1 805,52	1 855,81	1 898,15	1 963,55
B	Pertambangan dan Penggalian/ <i>Mining and Quarrying</i>	49,26	47,99	48,29	52,63	53,10
C	Industri Pengolahan/ <i>Manufacturing</i>	359,44	384,14	382,61	403,46	437,93
D	Pengadaan Listrik dan Gas/ <i>Electricity and Gas</i>	5,20	5,38	5,54	6,09	6,51
E	Pengadaan Air; Pengelolaan Sampah, Limbah, dan Daur Ulang/ <i>Water Supply; Sewerage, Waste Management, and Remediation Activities</i>	0,93	1,02	1,12	1,24	1,28
F	Konstruksi/ <i>Construction</i>	686,54	748,30	688,58	729,18	712,27
G	Perdagangan Besar dan Eceran; Reparasi Mobil dan Sepeda Motor/ <i>Wholesale and Retail Trade; Repair of Motor Vehicles and Motorcycles</i>	1 659,82	1 761,76	1 698,73	1 759,30	1 861,28
H	Transportasi dan Pergudangan/ <i>Transportation and Storage</i>	792,58	847,20	843,37	871,80	938,53
I	Penyediaan Akomodasi dan Makan Minum/ <i>Accommodation and Food Service Activities</i>	646,85	706,08	689,69	711,21	785,69
J	Informasi dan Komunikasi/ <i>Information and Communication</i>	152,12	166,24	222,49	238,55	248,14

Lanjutan Tabel/*Continued Table 12.2*

<b>Lapangan Usaha/Industry</b>		<b>2018</b>	<b>2019</b>	<b>2020</b>	<b>2021<sup>x</sup></b>	<b>2022<sup>xx</sup></b>
(1)		(2)	(3)	(4)	(5)	(6)
K	Jasa Keuangan dan Asuransi/ <i>Financial and Insurance Activities</i>	146,52	148,00	152,08	161,19	168,19
L	Real Estat/ <i>Real Estate Activities</i>	217,21	238,27	260,40	286,18	308,27
M,N	Jasa Perusahaan/ <i>Business Activities</i>	74,77	81,71	71,70	77,82	85,14
O	Administrasi Pemerintahan, Pertahanan, dan Jaminan Sosial Wajib/ <i>Public Administration and Defence; Compulsory Social Security</i>	231,86	231,99	231,60	224,90	224,97
P	Jasa Pendidikan/ <i>Education</i>	385,33	404,75	426,00	437,07	446,80
Q	Jasa Kesehatan dan Kegiatan Sosial/ <i>Human Health and Social Work Activities</i>	17,92	19,40	18,52	19,86	21,14
R,S,T,U	Jasa Lainnya/ <i>Other Services Activities</i>	132,74	145,13	142,43	144,15	163,61
<b>Produk Domestik Regional Bruto/Gross Regional Domestic Product</b>		<b>7 308,73</b>	<b>7 742,87</b>	<b>7 738,97</b>	<b>8 022,78</b>	<b>8 426,40</b>

Catatan/Note: Perbedaan antara jumlah PDRB 34 Provinsi dan PDB Indonesia antara lain disebabkan oleh diskrepansi statistik/ *The difference between the total of GRDP of 34 Provinces and the GDP of Indonesia due to the statistical discrepancies*

Sumber/Source: BPS, berbagai sensus, survei dan sumber lain/BPS-*Statistics Indonesia, various census, survey, and other sources*

**Tabel**  
**Table** 12.3

**Distribusi Persentase Produk Domestik Regional Bruto Atas Dasar Harga Berlaku Menurut Lapangan Usaha di Kabupaten Pangandaran, 2018–2022**  
**Percentage Distribution of Gross Regional Domestic Product at Current Market Prices by Industry in Pangandaran Regency, 2018–2022**

Lapangan Usaha/ <i>Industry</i>	2018	2019	2020	2021 <sup>x</sup>	2022 <sup>xx</sup>
(1)	(2)	(3)	(4)	(5)	(6)
A Pertanian, Kehutanan, dan Perikanan/ <i>Agriculture, Forestry, and Fishing</i>	27,27	26,97	27,34	26,73	26,48
B Pertambangan dan Penggalian/ <i>Mining and Quarrying</i>	0,61	0,55	0,56	0,60	0,57
C Industri Pengolahan/ <i>Manufacturing</i>	4,85	4,79	4,78	4,88	5,04
D Pengadaan Listrik dan Gas/ <i>Electricity and Gas</i>	0,07	0,07	0,07	0,07	0,07
E Pengadaan Air; Pengelolaan Sampah, Limbah, dan Daur Ulang/ <i>Water Supply; Sewerage, Waste Management, and Remediation Activities</i>	0,01	0,01	0,02	0,02	0,02
F Konstruksi/ <i>Construction</i>	8,63	8,88	8,08	8,43	7,74
G Perdagangan Besar dan Eceran; Reparasi Mobil dan Sepeda Motor/ <i>Wholesale and Retail Trade; Repair of Motor Vehicles and Motorcycles</i>	20,15	20,17	19,52	19,53	19,79
H Transportasi dan Pergudangan/ <i>Transportation and Storage</i>	11,93	11,65	11,57	11,57	11,96
I Penyediaan Akomodasi dan Makan Minum/ <i>Accommodation and Food Service Activities</i>	9,00	9,37	9,49	9,59	10,07
J Informasi dan Komunikasi/ <i>Information and Communication</i>	1,53	1,50	2,00	2,00	1,89
K Jasa Keuangan dan Asuransi/ <i>Financial and Insurance Activities</i>	1,95	1,84	1,86	1,96	2,03

Lanjutan Tabel/*Continued Table* 12.3

Lapangan Usaha/ <i>Industry</i>		2018	2019	2020	2021 <sup>x</sup>	2022 <sup>xx</sup>
(1)		(2)	(3)	(4)	(5)	(6)
L	Real Estat/ <i>Real Estate Activities</i>	2,60	2,64	2,86	2,98	3,00
M,N	Jasa Perusahaan/ <i>Business Activities</i>	0,97	1,10	0,98	1,01	1,04
O	Administrasi Pemerintahan, Pertahanan, dan Jaminan Sosial Wajib/ <i>Public Administration and Defence; Compulsory Social Security</i>	3,03	2,80	2,77	2,57	2,37
P	Jasa Pendidikan/ <i>Education</i>	5,65	5,82	6,33	6,33	6,03
Q	Jasa Kesehatan dan Kegiatan Sosial/ <i>Human Health and Social Work Activities</i>	0,22	0,23	0,22	0,23	0,23
R,S,T,U	Jasa Lainnya/ <i>Other Services Activities</i>	1,52	1,60	1,56	1,50	1,67
<b>Produk Domestik Regional Bruto/<i>Gross Regional Domestic Product</i></b>		<b>100,00</b>	<b>100,00</b>	<b>100,00</b>	<b>100,00</b>	<b>100,00</b>

Catatan/*Note*: Perbedaan antara jumlah PDRB 34 Provinsi dan PDB Indonesia antara lain disebabkan oleh diskrepansi statistik/ *The difference between the total of GRDP of 34 Provinces and the GDP of Indonesia due to the statistical discrepancies*

Sumber/*Source*: BPS, berbagai sensus, survei dan sumber lain/*BPS-Statistics Indonesia, various census, survey, and other sources*



**Tabel**  
**Table** 12.4

**Laju Pertumbuhan Produk Domestik Regional Bruto Atas Dasar Harga Konstan 2010 Menurut Lapangan Usaha di Kabupaten Pangandaran (persen), 2018–2022**  
**Growth Rate of Gross Regional Domestic Product at 2010 Constant Market Prices by Industry in Pangandaran Regency (percent), 2018–2022**

Lapangan Usaha/ <i>Industry</i>	2018	2019	2020	2021 <sup>x</sup>	2022 <sup>xx</sup>
(1)	(2)	(3)	(4)	(5)	(6)
A Pertanian, Kehutanan, dan Perikanan/ <i>Agriculture, Forestry, and Fishing</i>	2,43	3,19	2,79	2,28	3,45
B Pertambangan dan Penggalian/ <i>Mining and Quarrying</i>	2,98	-2,59	0,64	8,97	0,90
C Industri Pengolahan/ <i>Manufacturing</i>	7,41	6,87	-0,40	5,45	8,54
D Pengadaan Listrik dan Gas/ <i>Electricity and Gas</i>	3,34	3,35	2,93	9,99	6,95
E Pengadaan Air; Pengelolaan Sampah, Limbah, dan Daur Ulang/ <i>Water Supply; Sewerage, Waste Management, and Remediation Activities</i>	9,31	9,51	9,86	11,48	3,14
F Konstruksi/ <i>Construction</i>	8,38	9,00	-7,98	5,90	-2,32
G Perdagangan Besar dan Eceran; Reparasi Mobil dan Sepeda Motor/ <i>Wholesale and Retail Trade; Repair of Motor Vehicles and Motorcycles</i>	4,92	6,14	-3,58	3,57	5,80
H Transportasi dan Pergudangan/ <i>Transportation and Storage</i>	5,25	6,89	-0,45	3,37	7,65
I Penyediaan Akomodasi dan Makan Minum/ <i>Accommodation and Food Service Activities</i>	8,26	9,16	-2,32	3,12	10,47
J Informasi dan Komunikasi/ <i>Information and Communication</i>	9,10	9,28	33,84	7,22	4,02
K Jasa Keuangan dan Asuransi/ <i>Financial and Insurance Activities</i>	4,47	1,01	2,76	5,99	4,34

Lanjutan Tabel/*Continued Table* 12.4

Lapangan Usaha/ <i>Industry</i>		2018	2019	2020	2021 <sup>x</sup>	2022 <sup>xx</sup>
(1)		(2)	(3)	(4)	(5)	(6)
L	Real Estat/ <i>Real Estate Activities</i>	9,65	9,70	9,29	9,90	7,72
M,N	Jasa Perusahaan/ <i>Business Activities</i>	9,02	9,27	-12,24	8,53	9,40
O	Administrasi Pemerintahan, Pertahanan, dan Jaminan Sosial Wajib/ <i>Public Administration and Defence; Compulsory Social Security</i>	0,08	0,05	-0,17	-2,89	0,03
P	Jasa Pendidikan/ <i>Education</i>	6,78	5,04	5,25	2,60	2,23
Q	Jasa Kesehatan dan Kegiatan Sosial/ <i>Human Health and Social Work Activities</i>	8,18	8,26	-4,54	7,23	6,46
R,S,T,U	Jasa Lainnya/ <i>Other Services Activities</i>	9,05	9,34	-1,86	1,21	13,50
<b>Produk Domestik Regional Bruto/<i>Gross Regional Domestic Product</i></b>		<b>5,32</b>	<b>5,94</b>	<b>-0,05</b>	<b>3,67</b>	<b>5,03</b>

Catatan/*Note*: Perbedaan antara jumlah PDRB 34 Provinsi dan PDB Indonesia antara lain disebabkan oleh diskrepansi statistik/ *The difference between the total of GRDP of 34 Provinces and the GDP of Indonesia due to the statistical discrepancies*

Sumber/*Source*: BPS, berbagai sensus, survei dan sumber lain/*BPS-Statistics Indonesia, various census, survey, and other sources*

**Tabel**  
**Table** 12.5

**Produk Domestik Regional Bruto Atas Dasar Harga Berlaku Menurut Jenis Pengeluaran di Kabupaten Pangandaran (miliar rupiah), 2018–2022**  
**Gross Regional Domestic Product at Current Market Prices by Type of Expenditure in Pangandaran Regency (billion rupiahs), 2018–2022**

<b>Jenis Pengeluaran</b> <b>Type of Expenditure</b>	<b>2018</b>	<b>2019</b>	<b>2020</b>	<b>2021<sup>x</sup></b>	<b>2022<sup>xx</sup></b>
(1)	(2)	(3)	(4)	(5)	(6)
Pengeluaran Konsumsi Rumah Tangga <i>Household Consumption Expenditure</i>	6 028,74	6 500,45	6 568,05	6 799,81	7 372,14
Pengeluaran Konsumsi LNPR <i>NPISH Consumption Expenditure</i>	86,04	92,85	93,04	96,10	100,27
Pengeluaran Konsumsi Pemerintah <i>Government Consumption Expenditure</i>	1 011,10	1 051,68	1 046,35	1 080,93	1 101,47
Pembentukan Modal Tetap Bruto <i>Gross Fixed Capital Formation</i>	2 636,27	2 761,31	2 531,37	2 785,86	2 924,11
Perubahan Inventori <i>Changes in Inventories</i>	<b>448,86</b>	<b>457,11</b>	<b>278,03</b>	<b>-158,02</b>	<b>17,05</b>
Net Ekspor Barang dan Jasa <i>Net Exports of Goods and Services</i>	<b>141,21</b>	<b>448,28</b>	<b>981,39</b>	<b>1 525,02</b>	<b>1 648,66</b>
<b>Produk Domestik Regional Bruto</b> <b>Gross Regional Domestic Product</b>	<b>10 352,22</b>	<b>11 311,69</b>	<b>11 498,23</b>	<b>12 129,69</b>	<b>13 163,70</b>

Catatan/Note: Perbedaan antara jumlah PDRB 34 Provinsi dan PDB Indonesia antara lain disebabkan oleh diskrepansi statistik/ The difference between the total of GRDP of 34 Provinces and the GDP of Indonesia due to the statistical discrepancies

Sumber/Source: BPS, berbagai sensus, survei dan sumber lain/BPS-Statistics Indonesia, various census, survey, and other sources

**Tabel**  
**Table** 12.6

**Produk Domestik Regional Bruto Atas Dasar Harga Konstan 2010 Menurut Jenis Pengeluaran di Kabupaten Pangandaran (miliar rupiah), 2018–2022**  
**Gross Regional Domestic Product at 2010 Constant Market Prices by Type of Expenditure in Pangandaran Regency (billion rupiahs), 2018–2022**

<b>Jenis Pengeluaran</b> <i>Type of Expenditure</i>	<b>2018</b>	<b>2019</b>	<b>2020</b>	<b>2021*</b>	<b>2022**</b>
(1)	(2)	(3)	(4)	(5)	(6)
Pengeluaran Konsumsi Rumah Tangga <i>Household Consumption Expenditure</i>	4 375,46	4 572,46	4 549,67	4 633,61	4 810,50
Pengeluaran Konsumsi LNPRT <i>NPISH Consumption Expenditure</i>	61,49	63,73	63,13	64,38	65,39
Pengeluaran Konsumsi Pemerintah <i>Government Consumption Expenditure</i>	630,63	650,66	637,68	643,66	638,96
Pembentukan Modal Tetap Bruto <i>Gross Fixed Capital Formation</i>	1 776,08	1 844,43	1 684,38	1 780,82	1 764,57
Perubahan Inventori <i>Changes in Inventories</i>	<b>399,61</b>	<b>400,29</b>	<b>242,60</b>	<b>(127,27)</b>	<b>13,69</b>
Net Ekspor Barang dan Jasa <i>Net Exports of Goods and Services</i>	<b>65,46</b>	<b>211,30</b>	<b>561,51</b>	<b>1 027,57</b>	<b>1 133,29</b>
<b>Produk Domestik Regional Bruto</b> <b>Gross Regional Domestic Product</b>	<b>7 308,73</b>	<b>7 742,87</b>	<b>7 738,97</b>	<b>8 022,78</b>	<b>8 426,40</b>

Catatan/Note: Perbedaan antara jumlah PDRB 34 Provinsi dan PDB Indonesia antara lain disebabkan oleh diskrepansi statistik/ *The difference between the total of GRDP of 34 Provinces and the GDP of Indonesia due to the statistical discrepancies*

Sumber/Source: BPS, berbagai sensus, survei dan sumber lain/BPS-Statistics Indonesia, various census, survey, and other sources

**Tabel**  
**Table** 12.7

**Distribusi Persentase Produk Domestik Regional Bruto Atas Dasar Harga Berlaku Menurut Jenis Pengeluaran di Kabupaten Pangandaran (persen), 2018–2022**  
**Percentage Distribution of Gross Regional Domestic Product at Current Prices by Type of Expenditure in Pangandaran Regency (percent), 2018–2022**

<b>Jenis Pengeluaran</b> <b>Type of Expenditure</b>	<b>2018</b>	<b>2019</b>	<b>2020</b>	<b>2021*</b>	<b>2022**</b>
(1)	(2)	(3)	(4)	(5)	(6)
Pengeluaran Konsumsi Rumah Tangga <i>Household Consumption Expenditure</i>	58,24	57,47	57,12	56,06	56,00
Pengeluaran Konsumsi LNPRT <i>NPISH Consumption Expenditure</i>	0,83	0,82	0,81	0,79	0,76
Pengeluaran Konsumsi Pemerintah <i>Government Consumption Expenditure</i>	9,77	9,30	9,10	8,91	8,37
Pembentukan Modal Tetap Bruto <i>Gross Fixed Capital Formation</i>	25,47	24,41	22,02	22,97	22,21
Perubahan Inventori <i>Changes in Inventories</i>	<b>4,34</b>	<b>4,04</b>	<b>2,42</b>	<b>-1,30</b>	<b>0,13</b>
Net Ekspor Barang dan Jasa <i>Net Exports of Goods and Services</i>	<b>1,36</b>	<b>3,96</b>	<b>8,54</b>	<b>12,57</b>	<b>12,52</b>
<b>Produk Domestik Regional Bruto</b> <b>Gross Regional Domestic Product</b>	<b>100,00</b>	<b>100,00</b>	<b>100,00</b>	<b>100,00</b>	<b>100,00</b>

Catatan/Note: \*Angka Sementara/*Preliminary Figures*

\*\*Angka Sangat Sementara/*Very Preliminary Figures*

Perbedaan Angka PDRB Pengeluaran dengan Angka PDRB Lapangan Usaha karena PDRB Pengeluaran belum rekonsiliasi

Sumber/Source: BPS, berbagai sensus, survei dan sumber lain/*BPS-Statistics Indonesia, various census, survey, and other sources*

**Tabel**  
**Table** 12.8

**Laju Pertumbuhan Produk Domestik Regional Bruto Atas Dasar Harga Konstan 2010 Menurut Jenis Pengeluaran di Kabupaten Pangandaran (persen), 2018–2022**  
**Growth Rate of Gross Regional Domestic Product at 2010 Constant Market Prices by Type of Expenditure in Pangandaran Regency (percent), 2018–2022**

<b>Jenis Pengeluaran</b> <b>Type of Expenditure</b>	<b>2018</b>	<b>2019</b>	<b>2020</b>	<b>2021<sup>a</sup></b>	<b>2022<sup>xx</sup></b>
(1)	(2)	(3)	(4)	(5)	(6)
Pengeluaran Konsumsi Rumah Tangga <i>Household Consumption Expenditure</i>	4,62	4,50	-0,50	1,84	3,82
Pengeluaran Konsumsi LNPRT <i>NPISH Consumption Expenditure</i>	15,89	3,65	-0,95	1,98	1,58
Pengeluaran Konsumsi Pemerintah <i>Government Consumption Expenditure</i>	3,26	3,18	-1,99	0,94	-0,73
Pembentukan Modal Tetap Bruto <i>Gross Fixed Capital Formation</i>	0,30	3,85	-8,68	5,73	-0,91
Perubahan Inventori <i>Changes in Inventories</i>	-	-	-	-	-
Net Ekspor Barang dan Jasa <i>Net Exports of Goods and Services</i>	-	-	-	-	-
<b>Produk Domestik Regional Bruto</b> <b>Gross Regional Domestic Product</b>	<b>5,32</b>	<b>5,94</b>	<b>-0,05</b>	<b>3,67</b>	<b>5,03</b>

Catatan/Note: <sup>a</sup>Angka Sementara/*Preliminary Figures*

<sup>xx</sup>Angka Sangat Sementara/*Very Preliminary Figures*

Perbedaan Angka PDRB Pengeluaran dengan Angka PDRB Lapangan Usaha karena PDRB Pengeluaran belum rekonsiliasi

Sumber/Source: BPS, berbagai sensus, survei dan sumber lain/*BPS-Statistics Indonesia, various census, survey, and other sources*



BAB  
Chapter

13

## PERBANDINGAN ANTAR KABUPATEN/KOTA

REGENCY/MUNICIPAL  
COMPARISON

474,74

KABUPATEN/KOTA DENGAN

**PENDUDUK  
MISKIN TERTINGGI**

*Regency/Municipal with The Highest  
Poor Population*

5.566,84 ribu orang  
thousand people

KABUPATEN/KOTA DENGAN

**PENDUDUK TERBANYAK**

*Most Populated Regency/Municipal*

65,94

KABUPATEN/KOTA DENGAN

**IPM TERENDAH**

*Regency/Municipal with Lowest HDI*

206,46 ribu orang  
thousand people

KABUPATEN/KOTA DENGAN

**PENDUDUK TERSEDIKIT**

*Least Populated Regency/Municipal*

KABUPATEN BOGOR

KABUPATEN CIANJUR

KOTA BANJAR





**PENJELASAN TEKNIS**

1. Sumber utama data kependudukan adalah sensus penduduk yang dilaksanakan setiapsepuluh tahun sekali. Sensus penduduk telah dilaksanakan sebanyak tujuh kali sejak Indonesia merdeka, yaitu tahun 1961, 1971, 1980, 1990, 2000, 2010, dan 2022. Di dalam sensus penduduk, pencacahan dilakukan terhadap seluruh penduduk yang berdomisili di wilayah teritorial Indonesia termasuk warga negara asing kecuali anggota korps diplomatik negara sahabat beserta keluarganya. Metode pengumpulan data dalam sensus dilakukan dengan wawancara antara petugas sensus dengan responden dan juga melalui Sensus Penduduk Online. Pencatatan penduduk menggunakan konsep *usual residence*, yaitu konsep di mana penduduk biasa bertempat tinggal. Bagi penduduk yang bertempat tinggal tetap dicacah di mana mereka biasa tinggal, sedangkan untuk penduduk yang tidak bertempat tinggal tetap dicacah di tempat di mana mereka ditemukan petugas sensus pada malam 'Hari Sensus'. Termasuk penduduk yang tidak bertempat tinggal tetap adalah tuna wisma, awak kapal berbendera Indonesia, penghuni perahu/rumah apung, masyarakat terpencil/terasing,

**TECHNICAL NOTES**

1. *The main source of demographic data is population census, which is conducted every ten years. Population Census has been conducted seven times since Indonesia's independence: 1961, 1971, 1980, 1990, 2000, 2010, and 2022. The population census enumerates all residents who domicile in the entire territory of Indonesia including foreign citizens except the diplomatic corps members and their families. The method of data collection in a population census involves interviewing respondents and conducting e-census. Enumeration of the population uses the concept of "usual residence", which is the concept of "places where people usually live" De jure was applied to the permanent residents, while de facto was applied to nonpermanent residents. The permanent residents were enumerated in place where they normally live, the non-permanent residents were enumerated where they were found by the enumerators, on the night of 'Census Date' The non permanent residents include homeless people, ship crew, boat people, remote area community, and internally displaced persons. Those who had permanent residence and had been travelling away from their home for 1 year or more were not enumerated in their permanent place, but in*

dan pengungsi. Bagi mereka yang mempunyai tempat tinggal tetap dan sedang bepergian ke luar wilayah lebih dari 1 tahun, tidak dicacah di tempat tinggalnya, tetapi dicacah di tempat tujuannya. Untuk tahun yang tidak dilaksanakan sensus penduduk, data kependudukan diperoleh dari hasil proyeksi penduduk. Proyeksi penduduk merupakan suatu perhitungan ilmiah yang didasarkan pada asumsi dari komponen-komponen perubahan penduduk yaitu kelahiran, kematian, dan migrasi.

2. Laju pertumbuhan Produk Domestik Regional Bruto (PDRB) diperoleh dari perhitungan PDRB atas dasar harga konstan. Diperoleh dengan cara mengurangi nilai PDRB pada tahun ke-n terhadap nilai pada tahun ke n-1 (tahun sebelumnya), dibagi dengan nilai pada tahun ke n-1, dikalikan dengan 100 persen. Laju pertumbuhan menunjukkan perkembangan agregat pendapatan dari satu waktu tertentu terhadap waktu sebelumnya.
3. Penduduk miskin adalah penduduk yang memiliki rata – rata pengeluaran per kapita per bulan di bawah garis kemiskinan.

*the place where they were during the census. For the periods where the population census is not conducted, population projection is done to estimate population during those years. The population projection is an estimate based on the demographic components, such as birth, death, and migration.*

2. *Growth rate of Gross Domestic Regional Product (GDRP) is derived from GDRP at constant market prices. It is obtained by subtracting the value of GDRP year n with the value of GDRP year n-1, divided by the value of GDP year n-1 then multiplied by 100 percent. The growth rate of GDP explains the income growth during the given period.*
3. *A person whose expenditure per capita per month is below the poverty line is considered to be poor.*

**ULASAN****DESCRIPTION****Penduduk**

Jumlah penduduk di Provinsi Jawa Barat tahun 2018 sampai 2022 semakin bertambah. Pada tahun 2022 jumlah penduduk tercatat 49.405,81 ribu jiwa. Kabupaten/kota yang memiliki jumlah penduduk terbanyak pada tahun 2022 adalah Kabupaten Bogor dengan 5.566,84 ribu jiwa. Sementara itu kabupaten/kota dengan penduduk paling sedikit adalah Kota Banjar dengan 206,46 ribu jiwa.

**Kemiskinan**

Jumlah penduduk miskin di Provinsi Jawa Barat tahun 2022 sebanyak 4.070,98 ribu jiwa dengan penduduk miskin terbanyak di Kabupaten Bogor yakni sebanyak 474,74 ribu jiwa. Sementara itu, penduduk miskin paling sedikit di Kota Banjar yakni 12,73 ribu jiwa.

**Indeks Pembangunan Manusia**

Indeks Pembangunan Manusia (IPM) di Provinsi Jawa Barat pada tahun 2022 sebesar 73,12 dengan IPM tertinggi adalah Kota Bandung sebesar 82,50. Sedangkan IPM terendah adalah Kabupaten Cianjur sebesar 65,94.

**Population**

*The population in West Java Province from 2018 to 2022 is increasing. In 2022 the total population was at 49,405.81 thousand people. The regency/municipal that has the largest population in 2022 is Bogor Regency with 5,566.84 thousand people. Meanwhile, the regency/municipal with the lowest population is Banjar Municipality with 206.46 thousand people.*

**Poverty**

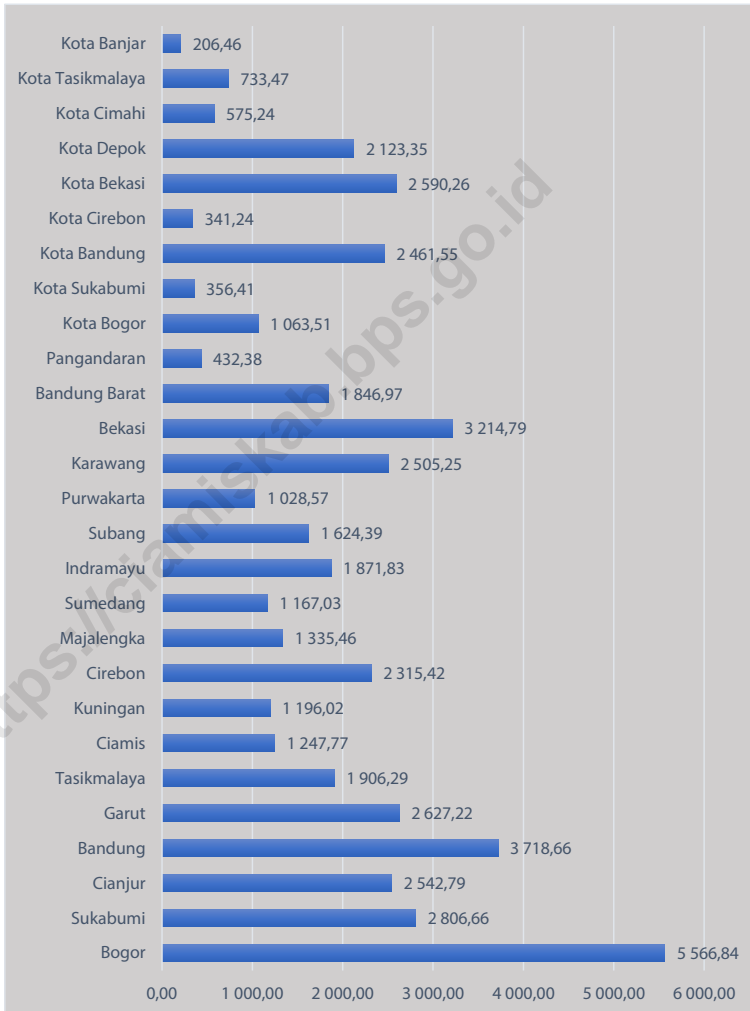
*The number of poor people in West Java Province in 2022 was 4,070.98 thousand people with the highest number of poor people in Bogor Regency at 474.74 thousand people. Meanwhile, the lowest number of poor people is Banjar Municipality at 12.73 thousand people.*

**Human Development Index**

*The Human Development Index (HDI) in West Java Province in 2022 was 73.12 with the highest HDI was Bandung Municipality at 82.50. Meanwhile, the lowest HDI was in Cianjur Regency at 65.94.*

**Gambar**  
**Figures** 13.1

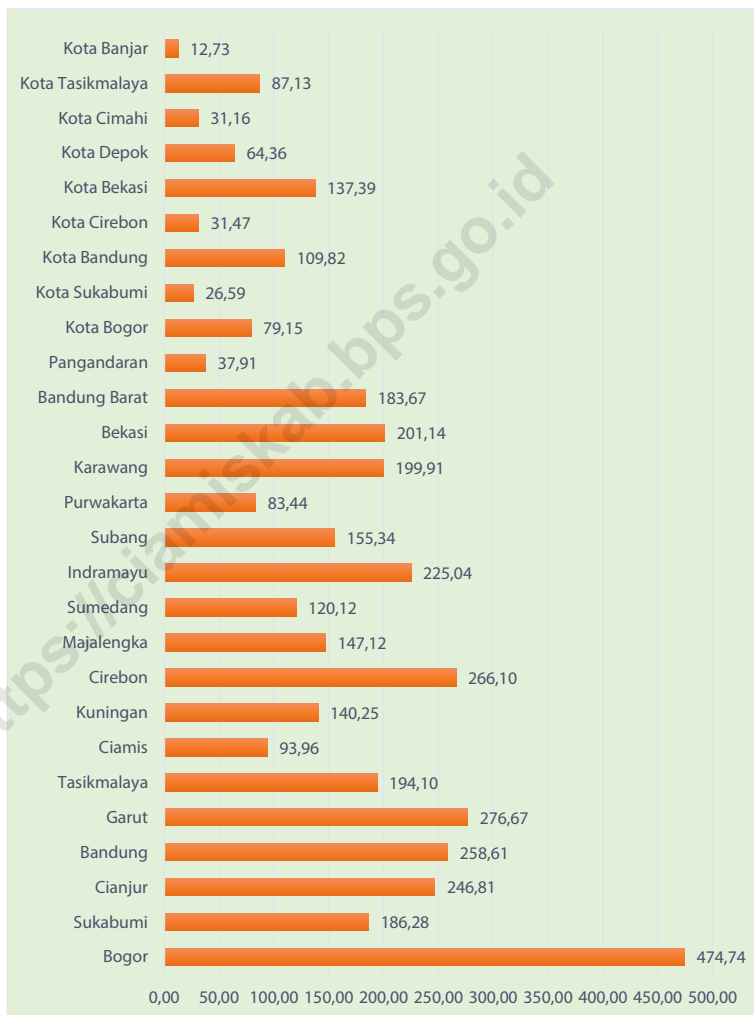
**Jumlah Penduduk Menurut Kabupaten/Kota di Provinsi Jawa Barat (ribu), 2022**  
**Population by Regency/Municipality in West Java Province (thousand), 2022**



Sumber/Source : BPS, Sensus Penduduk (SP) 2022/BPS-Statistics Indonesia, 2022 Population Census

**Gambar**  
**Figures** 13.2

**Jumlah Penduduk Miskin Menurut Kabupaten/Kota di  
Provinsi Jawa Barat (ribu), 2022**  
**Number of Poor Population by Regency/Municipality in  
West Java Province (thousand), 2022**



Sumber/Source : Badan Pusat Statistik/Statistics Indonesia

**Tabel**  
**Table** 13.1

**Jumlah Penduduk Menurut Kabupaten/Kota di Provinsi Jawa Barat (ribu), 2018–2022**  
**Population by Regency/Municipality in West Java Province (thousand), 2018–2022**

Kabupaten/Kota Regency/Municipality	2018 <sup>1</sup>	2019 <sup>1</sup>	2020 <sup>2</sup>	2021 <sup>3</sup>	2022 <sup>3</sup>
(1)	(2)	(3)	(4)	(5)	(6)
<i>Kabupaten/Regency</i>					
1. Bogor	5 840,90	5 965,41	5 427,07	5 489,54	5 566,84
2. Sukabumi	2 460,70	2 466,27	2 725,45	2 761,48	2 806,66
3. Cianjur	2 260,60	2 263,07	2 477,56	2 506,68	2 542,79
4. Bandung	3 717,30	3 775,28	3 623,79	3 666,16	3 718,66
5. Garut	2 606,40	2 622,43	2 585,61	2 604,79	2 627,22
6. Tasikmalaya	1 751,30	1 754,13	1 865,20	1 883,73	1 906,29
7. Ciamis	1 188,60	1 195,18	1 229,07	1 237,73	1 247,77
8. Kuningan	1 074,50	1 080,80	1 167,69	1 180,39	1 196,02
9. Cirebon	2 176,20	2 192,90	2 270,62	2 290,97	2 315,42
10. Majalengka	1 199,30	1 205,03	1 305,48	1 318,97	1 335,46
11. Sumedang	1 149,90	1 152,40	1 152,51	1 159,35	1 167,03
12. Indramayu	1 719,20	1 728,47	1 834,43	1 851,38	1 871,83
13. Subang	1 579,00	1 595,83	1 595,32	1 608,59	1 624,39
14. Purwakarta	953,40	962,89	997,87	1 011,47	1 028,57
15. Karawang	2 336,00	2 353,92	2 439,09	2 468,58	2 505,25
16. Bekasi	3 630,90	3 763,89	3 113,02	3 157,96	3 214,79
17. Bandung Barat	1 683,70	1 699,90	1 788,34	1 814,23	1 846,97
18. Pangandaran	397,20	399,28	423,67	427,61	432,38
<i>Kota/Municipality</i>					
1. Bogor	1 096,80	1 112,08	1 043,07	1 052,36	1 063,51
2. Sukabumi	326,30	328,68	346,33	350,80	356,41
3. Bandung	2 503,70	2 507,89	2 444,16	2 452,94	2 461,55
4. Cirebon	316,30	319,31	333,30	336,86	341,24
5. Bekasi	2 931,90	3 003,92	2 543,68	2 564,94	2 590,26
6. Depok	2 330,30	2 406,83	2 056,34	2 085,94	2 123,35
7. Cimahi	607,80	614,30	568,40	571,63	575,24
8. Tasikmalaya	662,70	663,52	716,16	723,92	733,47
9. Banjar	182,80	183,11	200,97	203,42	206,46
<b>Jawa Barat</b>	<b>48 683,90</b>	<b>49 316,71</b>	<b>48 274,16</b>	<b>48 782,40</b>	<b>49 405,81</b>

Sumber/Source: <sup>1</sup> BPS, Proyeksi Penduduk Indonesia 2010–2035/BPS-Statistics Indonesia, Indonesia Population Projection 2010–2035

<sup>2</sup> BPS, Sensus Penduduk (SP) 2022/BPS-Statistics Indonesia, 2022 Population Census

<sup>3</sup> Hasil Proyeksi Penduduk Interim 2021–2023 (Pertengahan tahun/Juni)/The result of Interim Population Projection 2021–2023 (mid year/June)

**Tabel**  
**Table** 13.2

**Laju Pertumbuhan Produk Domestik Regional Bruto Atas Dasar Harga Konstan 2010 Menurut Kabupaten/Kota di Provinsi Jawa Barat (persen), 2018–2022**  
**Rate of Growth of Gross Regional Domestic Products at Constant 2010 Prices by Regency/Municipality in West Java Province (percent), 2018–2022**

Kabupaten/Kota Regency/Municipality	2018	2019	2020	2021 <sup>x</sup>	2022 <sup>xx</sup>
(1)	(2)	(3)	(4)	(5)	(6)
<i>Kabupaten/Regency</i>					
1. Bogor	6,19	5,85	-1,76	3,55	5,25
2. Sukabumi	5,81	5,64	-0,91	3,74	5,12
3. Cianjur	6,24	5,67	-0,77	3,48	5,04
4. Bandung	6,26	6,36	-1,80	3,56	5,35
5. Garut	4,96	5,02	-1,26	3,58	5,08
6. Tasikmalaya	5,70	5,43	-0,98	3,43	4,70
7. Ciamis	5,31	5,38	-0,14	3,66	5,02
8. Kuningan	6,43	6,59	0,11	3,56	5,53
9. Cirebon	5,02	4,68	-1,08	2,47	4,09
10. Majalengka	6,48	7,77	0,89	4,75	6,63
11. Sumedang	5,79	6,33	-1,12	3,17	5,03
12. Indramayu	1,34	3,20	-1,58	0,58	2,88
13. Subang	4,41	4,61	-1,15	2,18	4,21
14. Purwakarta	4,98	4,37	-2,13	3,42	5,24
15. Karawang	6,04	4,21	-3,80	5,85	6,31
16. Bekasi	6,02	3,95	-3,39	3,62	5,30
17. Bandung Barat	5,50	5,05	-2,41	3,46	5,34
18. Pangandaran	5,32	5,94	-0,05	3,67	5,03
<i>Kota/Municipality</i>					
1. Bogor	6,14	6,19	-0,41	3,76	5,65
2. Sukabumi	5,52	5,53	-1,49	3,71	5,35
3. Bandung	7,08	6,79	-2,28	3,76	5,41
4. Cirebon	6,20	6,29	-0,98	3,05	5,10
5. Bekasi	5,86	5,41	-2,58	3,22	4,96
6. Depok	6,97	6,74	-1,92	3,76	5,24
7. Cimahi	6,46	7,85	-2,26	4,19	5,92
8. Tasikmalaya	5,93	5,97	-2,01	3,57	5,01
9. Banjar	5,05	5,03	0,94	3,49	4,19
<b>Jawa Barat</b>	<b>5,65</b>	<b>5,02</b>	<b>-2,52</b>	<b>3,74</b>	<b>5,45</b>

Sumber/Source: BPS dan sumber lain/BPS-Statistics Indonesia and other sources



**Tabel**  
**Table** 13.3

**Jumlah Penduduk Miskin Menurut Kabupaten/Kota di  
Provinsi Jawa Barat (ribu), 2018–2022**  
**Number of Poor Population by Regency/Municipality in  
West Java Province (thousand), 2018–2022**

Kabupaten/Kota Regency/Municipality	2018	2019	2020	2021	2022
(1)	(2)	(3)	(4)	(5)	(6)
<i>Kabupaten/Regency</i>					
1. Bogor	415,02	395,03	465,67	491,24	474,74
2. Sukabumi	166,33	153,30	175,10	194,35	186,28
3. Cianjur	221,58	207,07	234,47	260,02	246,81
4. Bandung	246,13	223,21	263,60	269,18	258,61
5. Garut	241,31	235,19	262,78	281,36	276,67
6. Tasikmalaya	172,41	159,93	181,52	200,59	194,10
7. Ciamis	85,72	79,41	91,39	96,60	93,96
8. Kuningan	131,16	123,16	139,20	143,35	140,25
9. Cirebon	232,37	217,64	247,94	271,02	266,10
10. Majalengka	129,29	121,06	138,21	151,14	147,12
11. Sumedang	112,14	104,18	118,38	126,28	120,12
12. Indramayu	204,18	191,86	220,31	228,59	225,04
13. Subang	136,61	129,18	149,81	158,97	155,34
14. Purwakarta	75,94	71,86	80,17	84,27	83,44
15. Karawang	187,96	173,66	195,41	210,78	199,91
16. Bekasi	157,21	149,43	186,30	202,73	201,14
17. Bandung Barat	169,00	159,03	179,46	190,77	183,67
18. Pangandaran	32,19	30,73	36,05	39,07	37,91
<i>Kota/Municipality</i>					
1. Bogor	64,85	63,97	75,04	80,09	79,15
2. Sukabumi	23,20	21,87	25,42	27,19	26,59
3. Bandung	89,38	84,67	100,02	112,50	109,82
4. Cirebon	28,03	26,80	30,61	31,98	31,47
5. Bekasi	119,82	113,65	134,01	144,12	137,39
6. Depok	49,39	49,35	60,43	63,86	64,36
7. Cimahi	29,94	26,91	31,64	32,48	31,16
8. Tasikmalaya	84,22	76,98	86,13	89,46	87,13
9. Banjar	10,41	10,07	11,16	13,37	12,73
<b>Jawa Barat</b>	<b>3 615,79</b>	<b>3 399,16</b>	<b>3 920,23</b>	<b>4 195,34</b>	<b>4 070,98</b>

Sumber/Source: BPS, Survei Sosial Ekonomi Nasional/BPS-Statistics Indonesia, National Socioeconomic Survey

**Tabel**  
**Table** 13.4**Indeks Pembangunan Manusia Menurut Kabupaten/Kota  
di Provinsi Jawa Barat, 2018–2022**  
*Human Development Index by Regency/Municipality in  
West Java Province, 2018–2022*

Kabupaten/Kota Regency/Municipality	2018	2019	2020	2021	2022
(1)	(2)	(3)	(4)	(5)	(6)
<i>Kabupaten/Regency</i>					
1. Bogor	69,69	70,65	70,40	70,60	71,20
2. Sukabumi	66,05	66,87	66,88	67,07	67,64
3. Cianjur	64,62	65,38	65,36	65,56	65,94
4. Bandung	71,75	72,41	72,39	72,73	73,16
5. Garut	65,42	66,22	66,12	66,45	67,41
6. Tasikmalaya	65,00	65,64	65,67	65,90	66,84
7. Ciamis	69,63	70,39	70,49	70,93	71,45
8. Kuningan	68,55	69,12	69,38	69,71	70,16
9. Cirebon	68,05	68,69	68,75	69,12	70,06
10. Majalengka	66,72	67,52	67,59	67,81	68,56
11. Sumedang	70,99	71,46	71,64	71,80	72,69
12. Indramayu	66,36	66,97	67,29	67,64	68,55
13. Subang	68,31	68,69	68,95	69,13	69,87
14. Purwakarta	69,98	70,67	70,82	70,98	71,56
15. Karawang	69,89	70,86	70,66	70,94	71,74
16. Bekasi	73,49	73,99	74,07	74,45	75,22
17. Bandung Barat	67,46	68,27	68,08	68,29	69,04
18. Pangandaran	67,44	68,21	68,06	68,28	69,03
<i>Kota/Municipality</i>					
1. Bogor	75,66	76,23	76,11	76,59	77,17
2. Sukabumi	73,55	74,31	74,21	74,60	75,40
3. Bandung	81,06	81,62	81,51	81,96	82,50
4. Cirebon	74,35	74,92	74,89	75,25	75,89
5. Bekasi	81,04	81,59	81,50	81,95	82,46
6. Depok	80,29	80,82	80,97	81,37	81,86
7. Cimahi	77,56	78,11	77,83	78,06	78,77
8. Tasikmalaya	72,03	72,84	73,04	73,31	73,83
9. Banjar	71,25	71,75	71,7	71,92	72,55
<b>Jawa Barat</b>	<b>71,30</b>	<b>72,03</b>	<b>72,09</b>	<b>72,45</b>	<b>73,12</b>

Sumber/Source: BPS, Seri Berita Resmi Statistik Indeks Pembangunan Manusia/BPS-Statistics Indonesia, Series of Press Releases of Human Development Index



**ST 2023**

**SENSUS PERTANIAN**

**BerAKHLAK**

Berorientasi Pelayanan Akuntabel Kompeten  
Harmonis Loyal Adaptif Kolaboratif

**DATA**

**MENCERDASKAN BANGSA**

*Enlighten The Nation*



**BADAN PUSAT STATISTIK  
KABUPATEN CIAMIS  
BPS-STATISTICS OF CIAMIS REGENCY**

Jl. RAA Kusumahsubrata Komplek Perkantoran Kertasari Ciamis 46213

Telp./ Fax.: (0265)771322

Homepage: <http://pangandarankab.bps.go.id>, E-mail: [bps3207@bps.go.id](mailto:bps3207@bps.go.id)