

KABUPATEN KARAWANG DALAM ANGKA

Karawang Regency in Figures

2023



**Badan Pusat Statistik
Kabupaten Karawang**
BPS - Statistics of Karawang Regency

<https://karawangkab.bps.go.id>

KABUPATEN KARAWANG DALAM ANGKA

Karawang Regency in Figures

2023

<https://karawangkab.bps.go.id>

KABUPATEN KARAWANG DALAM ANGKA

Karawang Regency in Figures

2023

ISSN: 0215-4307

No. Publikasi/*Publication Number*: 32150.2302

Katalog/*Catalog*: 1102002.3215

Ukuran Buku/*Book Size*: 14,8 cm x 21 cm

Jumlah Halaman/*Number of Pages* : xlii + 335 halaman/*pages*

Naskah/*Manuscript*:

BPS Kabupaten Karawang

BPS-Statistics of Karawang Regency

Penyunting/*Editor*:

BPS Kabupaten Karawang

BPS-Statistics of Karawang Regency

Gambar Kover/*Cover Design*:

BPS Kabupaten Karawang

BPS-Statistics of Karawang Regency

Ilustrasi Kover/*Cover Illustration*:

Sawah di Kabupaten Karawang/*Rice fields in Karawang Regency*

Diterbitkan oleh/*Published by*:

©BPS Kabupaten Karawang/*BPS-Statistics of Karawang Regency*

Sumber Ilustrasi/*Graphics by*:

<https://www.freepik.com>

Dilarang mengumumkan, mendistribusikan, mengomunikasikan, dan/atau menggandakan sebagian atau seluruh isi buku ini untuk tujuan komersil tanpa izin tertulis dari Badan Pusat Statistik.
Prohibited to announce, distribute, communicate, and/or copy part or all of this book for commercial purpose without permission from BPS-Statistics Indonesia.

TIM PENYUSUN/TEAM MEMBERS

Pengarah/Director

Robert Ronytua Pardosi, S.Si MAB

Penanggung Jawab/Persons in Charge

Robert Ronytua Pardosi, S.Si MAB

Koordinator Teknis/ Technical Coordinator

Iskandar Zulkarnain, SE,MM

Penyunting/Editors

Della Marsita, A.Md

Alicia Steffanni Nadeak, SST

Pengumpul Data/Data Collector

Yedih Wahyudin SE

Aa Munawar Kholil S.Kom

Della Marsita, A.Md

Arief Kurnia Irawan, A.Md.Kom

Pengolah Data dan Penulis Naskah/Data Processing and Authors

Della Marsita, A.Md

Alicia Steffanni Nadeak, SST

Penata Letak/Layout Designers

Della Marsita, A.Md

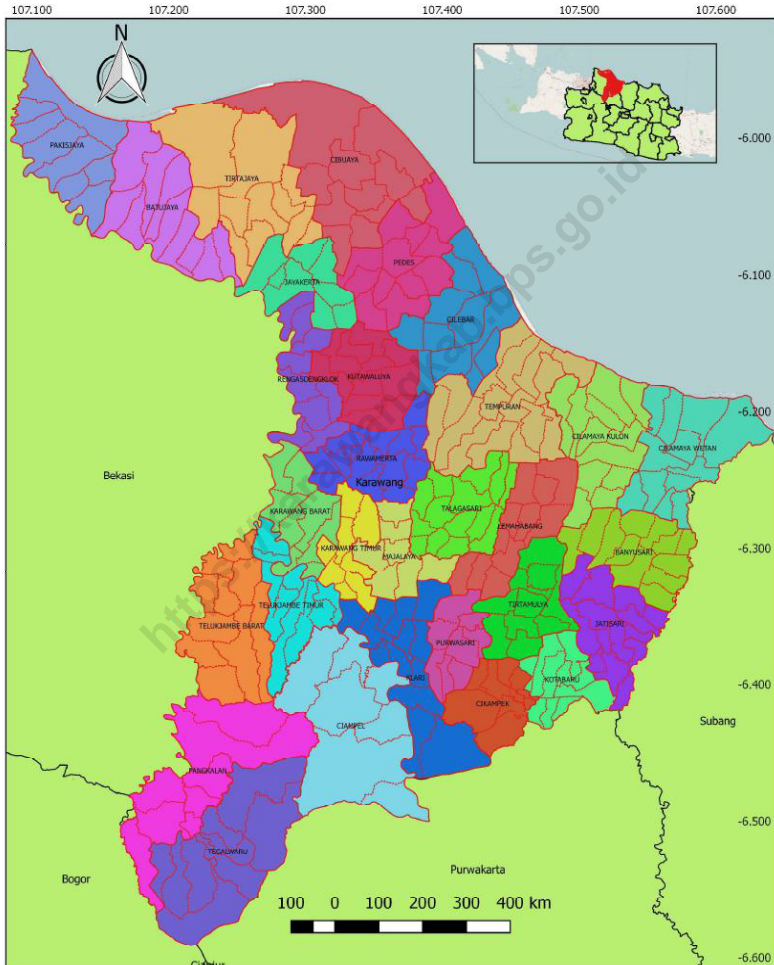
<https://karawangkab.bps.go.id>

KONTRIBUTOR DATA/DATA CONTRIBUTOR

1. Kementerian Agama/*Ministry of Religious Affair*
2. Kementerian Pendidikan dan Kebudayaan/*The Ministry of Education and Culture*
3. Badan Meteorologi Klimatologi dan Geofisika/*Meteorological, Climatology, and Geophysical Agency*
4. Badan Pusat Statistik/*BPS-Statistics Indonesia*
5. Dinas Pertanian Kabupaten Karawang/*Department of Agriculture of Karawang Regency*
6. Badan Kepegawaian Negera/ *National Civil Service Agency*
7. Kementerian Agama Kabupaten Karawang/*Ministry of Religious Affair of Karawang Regency*
8. Pengadilan Agama Karawang/*Karawang Religious Court*
9. Dinas Kesehatan Kabupaten Karawang/*Health Service of Karawang Regency*
10. Badan Reserse Kriminal Polres Karawang/*Criminal Investigation Agency of Karawang Police Resort*
11. Badan Penanggulangan Bencana Daerah Kabupaten Karawang/*Regional Disaster Management Agency of Karawang Regency*
12. Dinas Perikanan Dan Kelautan Kabupaten Karawang/*Regional Fishery and Sea Resources of Karawang Regency*
13. Dinas Pekerjaan Umum Dan Penataan Ruang Kabupaten Karawang/*Department of Public Works and Spatial Planning of Karawang Regency*
14. Dinas Kependudukan Dan Pencatatan Sipil Kabupaten Karawang/*Population and Civil Registration Agency of Karawang Regency*
15. Dinas Pengendalian Penduduk Dan Keluarga Berencana/*Department for Population Control and Family of Karawang Regency*
16. Dinas Pemberdayaan Masyarakat Dan Desa/*Community and Village Empowerment Service of Karawang Regency*
17. Dinas Koperasi Dan Usaha Kecil Menengah Kabupaten Karawang/*Department of Cooperatives and Small and Medium Enterprises of Karawang Regency*
18. Dinas Penanaman Modal Dan Pelayanan Terpadu Satu Pintu Kabupaten Karawang/*Investment and Integrated One-Stop Service of Karawang Regency*

19. Dinas Pariwisata Dan Kebudayaan Kabupaten Karawang/*Department of Tourism and Culture of Karawang Regency*
20. Dinas Perindustrian Dan Perdagangan Kabupaten Karawang/*Department of Industry and Commerce of Karawang Regency*
21. Kantor Pos Karawang/*Karawang Post Office*
22. Pengadilan Negeri Kabupaten Karawang/*Ministry of Religious Affairs of Karawang Regency*
23. PDAM Kabupaten Karawang/*Water Supply Local Enterprise of Karawang Regency*
24. DAOP 1 PT. KAI/*Railway Operation Area 1 of PT. Kereta Api Indonesia*
25. Badan Urusan Logistik Wilayah V Kabupaten Karawang/*Regional Office V of Warehouse for Foodstuff of Karawang Regency*
26. Komisi Pemilihan Umum Kabupaten Karawang/*Regional Election Comission Secretariat of Karawang Regency*

PETA WILAYAH KABUPATEN KARAWANG MAP OF KARAWANG REGENCY



<https://karawangkab.bps.go.id>

**KEPALA BPS KABUPATEN KARAWANG
CHIEF STATISTICIAN OF KARAWANG REGENCY**



ROBERT RONYTUA PARDOSI

<https://karawangkab.bps.go.id>



KATA PENGANTAR

Publikasi KABUPATEN KARAWANG DALAM ANGKA 2023 merupakan publikasi rutin yang diterbitkan setiap tahun oleh Badan Pusat Statistik (BPS) Kabupaten Karawang.

Data/informasi statistik yang disajikan dalam publikasi ini merupakan data sekunder yang bersumber dari instansi-instansi di lingkungan pemerintah daerah, instansi-instansi pemerintah maupun swasta baik dari pusat maupun dari wilayah Kabupaten Karawang. Selain itu, beberapa data statistik bersumber dari hasil kegiatan survei yang dilakukan oleh Badan Pusat Statistik Kabupaten Karawang.

Kami menyadari bahwa dalam penyusunan buku ini masih terdapat kekurangan. Untuk itu, saran dan kritik yang membangun untuk perbaikan dan penyempurnaan publikasi di masa mendatang ini sangat kami harapkan.

Demikian, kami ucapkan terima kasih kepada semua pihak atas partisipasinya. Semoga publikasi ini dapat memberikan manfaat bagi semua pihak.

Karawang, Februari 2023
Kepala Badan Pusat Statistik
Kabupaten Karawang

ROBERT RONYTUA PARDOSI



PREFACE

KARAWANG REGENCY IN FIGURES 2023 is a routine publication published annually by the BPS-Statistics of Karawang Regency.

The statistical data / information presented in this publication is secondary data sourced from agencies within the local government, government agencies and the private sector both from the central and Karawang regency areas. In addition, some statistical data were sourced from the results of a survey conducted by the Karawang Regency Central Statistics Agency.

We recognize that in the preparation of this book there are still deficiencies. For this reason, we are hoping for constructive suggestions and criticisms for the improvement and improvement of future publications.

Similarly, we would like to thank to all parties for their participation. Hopefully, this publication can provide benefits for all parties.

*Karawang, February 2023
Chief Statistician of
Karawang Regency*

ROBERT RONYTUA PARDOSI

DAFTAR ISI / CONTENTS

	Halaman <i>Page</i>
Kata Pengantar/ <i>Preface</i>	xi
Daftar Isi/ <i>Contents</i>	xiii
Daftar Tabel/ <i>List of Tables</i>	xv
Daftar Singkatan/ <i>List of Abbreviations</i>	xxxiii
Statistik Kunci/ <i>Key Statistics</i>	xxxv
1. Geografi dan Iklim/ <i>Geography and Climate</i>	1
2. Pemerintahan/ <i>Government</i>	25
3. Penduduk dan Ketenagakerjaan/ <i>Population and Employment</i>	47
4. Sosial dan Kesejahteraan Rakyat/ <i>Social and Welfare</i>	77
5. Pertanian, Kehutanan, Peternakan, dan Perikanan/ <i>Agriculture, Forestry, Livestock, and Fishery</i>	177
6. Industri, Pertambangan, dan Energi/ <i>Industry, Mining, and Energy</i>	243
7. Pariwisata/ <i>Tourism</i>	251
8. Transportasi dan Komunikasi/ <i>Transportation and Communication</i>	266
9. Perbankan, Koperasi, dan Harga-harga/ <i>Banking, Cooperative, dan Prices</i>	279
10. Pengeluaran Penduduk/ <i>Population Expenditure</i>	289
11. Perdagangan/ <i>Trade</i>	299
12. Sistem Neraca Regional/ <i>System of Regional Accounts</i>	307
13. Perbandingan Antar Kabupaten/Kota/ <i>Regency/Municipal Comparison</i>	327

<https://karawangkab.bps.go.id>

DAFTAR TABEL/LIST OF TABLES

Halaman
Page

1. GEOGRAFI DAN IKLIM/*GEOGRAPHY AND CLIMATE*

1.1 KEADAAN GEOGRAFI *GEOGRAPHY CONDITION*

- 1.1.1 Luas Daerah dan Jumlah Pulau Menurut Kecamatan di Kabupaten Karawang, 2022
Total Area and Number of Islands by Subdistrict in Karawang Regency, 2022 7
- 1.1.2 Tinggi Wilayah dan Jarak ke Ibukota Kabupaten Menurut Kecamatan di Kabupaten Karawang, 2022
Altitude and Distance to the Capital of Regency by Subdistrict in Karawang Regency, 2022 9
- 1.1.3 Koordinat Kecamatan di Kabupaten Karawang, 2022
Coordinat Subdistricts in Karawang Regency, 2022..... 10
- 1.1.3 Jarak Antar Kecamatan di Kabupaten Karawang (km), 2022
Distance Among Subdistricts in Karawang Regency (km), 2022 11

1.2 KEADAAN IKLIM *CLIMATE CONDITION*

- 1.2.1 Pengamatan Unsur Iklim Menurut Bulan di Kabupaten Karawang, 2022
Observation of Climate Elements By Months at Karawang Regency, 2022 16
- 1.2.2 Rata-rata Curah Hujan dan Hari Hujan Menurut Bulan di Kabupaten Karawang, 2022
Average of Precipitation and Average of Rainy Days by Month in Karawang Regency, 2022 19
- 1.2.3 Jumlah Hari Hujan Tiap Bulan Menurut Kecamatan di Kabupaten Karawang, 2022
Number of Rainy Days Every Month by Subdistrict in Karawang Regency, 2022 20
- 1.2.4 Keadaan Curah Hujan Tiap Bulan Menurut Kecamatan di Kabupaten Karawang (mm), 2022
Rainfalls by Subdistricts Every Month by Subdistrict in Karawang Regency (mm), 2022 22

2. PEMERINTAHAN/GOVERNMENT

2.1 WILAYAH ADMINISTRATIF ADMINISTRATIVE AREA

- 2.1.1 Jumlah Desa¹/Kelurahan Menurut Kecamatan di Kabupaten Karawang, 2018–2022
Number of Villages¹/Kelurahan by Subdistrict in Karawang Regency, 2018–2022..... 31
- 2.1.2 Jumlah Desa¹ dan Kelurahan Menurut Kecamatan di Kabupaten Karawang, 2022
Number of Villages¹ and Kelurahan by Subdistrict in Karawang Regency, 2022 32
- 2.1.3 Jumlah Desa/Kelurahan Menurut Kategori dan Kecamatan di Kabupaten Karawang, 2022
Number of Villages/Kelurahan by Category and Subdistrict in Karawang Regency, 2022..... 33

2.2 DEWAN PERWAKILAN RAKYAT DAERAH REGIONAL HOUSE OF REPRESENTATIVE

- 2.2.1 Jumlah Anggota Dewan Perwakilan Rakyat Daerah Menurut Partai Politik dan Jenis Kelamin di Kabupaten Karawang, 2022
Number of Regional House of Representatives's Members by Political Parties and Sex in Karawang Regency 2022..... 34
- 2.2.2 Jumlah Anggota Dewan Perwakilan Rakyat Daerah Menurut Partai Politik di Kabupaten Karawang, 2022
Number of Legislative Council Members by Political Parties and Year of Election in Karawang Regency, 2022 35

2.3 SUMBER DAYA MANUSIA HUMAN RESOURCES

- 2.3.1 Jumlah Pegawai Negeri Sipil Menurut Jabatan dan Jenis Kelamin di Kabupaten Karawang, Desember 2021 dan Desember 2022
Number of Civil Servants by Occupation and Sex in Karawang Regency, December 2021 dan December 2022 36
- 2.3.2 Jumlah Pegawai Negeri Sipil Menurut Tingkat

	Pendidikan dan Jenis Kelamin di Kabupaten Karawang, Desember 2021 dan Desember 2022 <i>Number of Civil Servants by Educational Level and Sex in Karawang Regency, December 2021 and December 2022</i>	38
2.3.3	Jumlah Pegawai Negeri Sipil Menurut Tingkat Kepangkatan dan Jenis Kelamin di Kabupaten Karawang, Desember 2021 dan Desember 2022 <i>Number of Civil Servants by Hierarchy and Sex in Karawang Regency, December 2021 and December 2022</i>	40
2.4	KEUANGAN PEMERINTAH GOVERNMENT FINANCE	
2.4.1	Realisasi Pendapatan Pemerintah Kabupaten Karawang Menurut Jenis Pendapatan (ribu rupiah), 2019–2022 <i>Actual Karawang Regency Government Revenues by Kind of Revenues (thousand rupiahs), 2019–2022</i>	42
2.4.2	Realisasi Belanja Pemerintah Kabupaten Karawang Menurut Jenis Belanja (ribu rupiah), 2019–2022 <i>Actual Karawang Regency Government Expenditures by Kind of Expenditures (thousand rupiahs), 2019–2022</i>	44
3.	PENDUDUK DAN KETENAGAKERJAAN/ POPULATION AND EMPLOYMENT	
3.1	PENDUDUK POPULATION	
3.1.1	Penduduk, Laju Pertumbuhan Penduduk per Tahun, Distribusi Persentase Penduduk, Kepadatan Penduduk, Rasio Jenis Kelamin Penduduk Menurut Kecamatan di Kabupaten Karawang, 2022 <i>Population, Annual Population Growth Rate, Percentage Distribution of Population, Population Density, and Population Sex Ratio by Subdistrict in Karawang Regency, 2022</i>	57
3.1.2	Jumlah Penduduk Menurut Kelompok Umur dan Jenis Kelamin di Kabupaten Karawang, 2022 <i>Population by Age Group and Sex in Karawang Regency, 2022</i>	60

3.1.3	Rata-rata Penduduk Setiap Desa / Kelurahan di Kabupaten Karawang, 2022 <i>Average Population of Each Village/Kelurahan in Karawang Regency, 2022</i>	61
3.2	KETENAGAKERJAAN EMPLOYMENT	
3.2.1	Jumlah Penduduk Berumur 15 Tahun Keatas Menurut Jenis Kegiatan Selama Seminggu yang Lalu dan Jenis Kelamin di Kabupaten Karawang, 2022 <i>Population Aged 15 Years and Over by Type of Activity During The Previous Week and Sex in Karawang Regency, 2022</i>	62
3.2.2	Penduduk Berumur 15 Tahun ke Atas Menurut Pendidikan Tertinggi yang Ditamatkan dan Jenis Kegiatan Selama Seminggu yang Lalu di Kabupaten Karawang, 2022 <i>Population 15 Years of Age and Over by Educational Attainment and Type of Activity During the Previous Week in Karawang Regency, 2022</i>	63
3.2.3	Jumlah Penduduk Berumur 15 Tahun Ke Atas yang Bekerja Selama Seminggu yang Lalu Menurut Status Pekerjaan Utama dan Jenis Kelamin di Kabupaten Karawang, 2022 <i>Population 15 Years of Age and Over who Worked During The Previous Week by Main Employment Status and Sex in Karawang Regency, 2022</i>	65
3.2.4	Jumlah Penduduk Berumur 15 Tahun Ke Atas yang Termasuk Angkatan Kerja Menurut Jenis Kelamin dan Pendidikan Tertinggi yang Ditamatkan di Kabupaten Karawang, 2022 <i>Population Aged 15 Years and Over Who Are in Labour Force by Sex and Educational Attainment in Karawang Regency, 2022</i>	66
3.2.5	Jumlah Penduduk Berumur 15 Tahun ke Atas yang Bekerja Selama Seminggu yang Lalu Menurut Lapangan Pekerjaan Utama dan Jenis Kelamin di Kabupaten Karawang, 2022 <i>Population Aged 15 Years and Over Who Worked During the Previous Week by Main Industry and Sex in Karawang Regency,</i>	

	2022	67
3.2.6	Jumlah Pencari Kerja Terdaftar Menurut Tingkat Pendidikan Tertinggi yang Ditamatkan dan Jenis Kelamin di Kabupaten Karawang, 2022 <i>Number of Occupied Job Seekers by Educational Attainment and Sex in Karawang Regency, 2022</i>	68
3.2.7	Jumlah Pencari Kerja yang Terdaftar Menurut Tingkat Pendidikan Tertinggi yang Ditamatkan dan Bulan di Kabupaten Karawang, 2022 <i>Number of Occupied Job Seekers by Educational Attainment and Month in Karawang Regency, 2022</i>	69
3.2.8	Jumlah Pencari Kerja yang Belum Ditempatkan Menurut Tingkat Pendidikan Tertinggi yang Ditamatkan dan Bulan di Kabupaten Karawang, 2022 <i>Number of Not Occupied Job Seekers by Educational Attainment and Month in Karawang Regency, 2022</i>	70
3.2.9	Jumlah Pencari Kerja dengan Tingkat Pendidikan Tidak Tamat SD dan Tamat SD Menurut Jenis Kelamin dan Bulan di Kabupaten Karawang, 2022 <i>Number of Ungraduated and Primary School Graduated Job Seekers by Sex and Month in Karawang Regency, 2022</i>	71
3.2.10	Jumlah Pencari Kerja dengan Tingkat Pendidikan SMP Menurut Jenis Kelamin dan Bulan di Kabupaten Karawang, 2022 <i>Number of Junior High School Graduated Job Seekers by Sex and Month in Karawang Regency, 2022</i>	72
3.2.11	Jumlah Pencari Kerja dengan Tingkat Pendidikan SMA Menurut Jenis Kelamin dan Bulan di Kabupaten Karawang, 2022 <i>Number of Senior High School Graduated Job Seekers by Sex and Month in Karawang Regency, 2022</i>	73
3.2.12	Jumlah Pencari Kerja dengan Tingkat Pendidikan Diploma Menurut Jenis Kelamin dan Bulan di Kabupaten Karawang, 2022 <i>Number of Diploma Graduated Job Seekers by Sex and Month in Karawang Regency, 2022</i>	74
3.2.13	Jumlah Pencari Kerja dengan Tingkat Pendidikan Sarjana Menurut Jenis Kelamin dan Bulan di Kabupaten Karawang, 2022	

<i>Number of University Graduated Job Seekers by Sex and Month in Karawang Regency, 2021</i>	75
--	----

4. SOSIAL DAN KESEJAHTERAAN RAKYAT/SOCIAL AND WELFARE

4.1 PENDIDIKAN/EDUCATION

4.1.1 Jumlah Sekolah, Guru, dan Murid Taman Kanak-Kanak (TK) di Bawah Kementerian Pendidikan dan Kebudayaan Menurut Kecamatan di Kabupaten Karawang, 2020/2021 dan 2021/2022 <i>Number of Schools, Teachers, and Pupils in Kindergarten Under The Ministry of Education and Culture by Subdistrict in Karawang Regency, 2020/2021 dan 2021/2022</i>	84
4.1.2 Jumlah Sekolah, Guru, dan Murid Raudatul Athfal (RA) di Bawah Kementerian Agama Menurut Kecamatan di Kabupaten Karawang, 2020/2021 dan 2021/2022 <i>Number of Schools, Teachers, and Pupils in Raudatul Athfal (RA) Under The Ministry of Religious Affairs by Subdistrict in Karawang Regency, 2020/2021 dan 2021/2022</i>	87
4.1.3 Jumlah Sekolah, Guru, dan Murid Sekolah Dasar (SD) di Bawah Kementerian Pendidikan dan Kebudayaan Menurut Kecamatan di Kabupaten Karawang, 2020/2021 dan 2021/2022 <i>Number of Schools, Teachers, and Pupils in Primary Schools Under The Ministry of Education and Culture by Subdistrict in Karawang Regency, 2020/2021 dan 2021/2022</i>	88
4.1.4 Jumlah Sekolah, Guru, dan Murid Madrasah Ibtidaiyah (MI) di Bawah Kementerian Agama Menurut Kecamatan Menurut Kecamatan di Kabupaten Karawang, 2020/2021 dan 2021/2022 <i>Number of Schools, Teachers, and Pupils in Madrasah Ibtidaiyah (MI) Under The Ministry of Religious Affairs by Subdistrict in Karawang Regency, 2020/2021 dan 2021/2022</i>	91
4.1.5 Jumlah Sekolah, Guru, dan Murid Sekolah Menengah Pertama (SMP) di Bawah Kementerian Pendidikan dan Kebudayaan Menurut Kecamatan di Kabupaten Karawang, 2020/2021 dan 2021/2022	

	<i>Number of Schools, Teachers, and Pupils in Junior High Schools Under The Ministry of Education and Culture by Subdistrict in Karawang Regency, 2020/2021 dan 2021/2022.....</i>	94
4.1.6	Jumlah Sekolah, Guru, dan Murid Madrasah Tsanawiyah (MTs) di Bawah Kementerian Agama Menurut Kecamatan di Kabupaten Karawang, 2020/2021 dan 2021/2022 <i>Number of Schools, Teachers, and Pupils in Madrasah Tsanawiyah (MTs) Under The Ministry of Religious Affairs by Subdistrict in Karawang Regency, 2020/2021 dan 2021/2022.....</i>	97
4.1.7	Jumlah Sekolah, Guru, dan Murid Sekolah Menengah Atas (SMA) di Bawah Kementerian Pendidikan dan Kebudayaan Menurut Kecamatan di Kabupaten Karawang, 2020/2021 dan 2021/2022 <i>Number of Schools, Teachers, and Pupils in Senior High Schools Under The Ministry of Education and Culture by Subdistrict in Karawang Regency, 2020/2021 dan 2021/2022.....</i>	100
4.1.8	Jumlah Sekolah, Guru, dan Murid Sekolah Menengah Kejuruan (SMK) di Bawah Kementerian Pendidikan dan Kebudayaan Menurut Kecamatan di Kabupaten Karawang, 2020/2021 dan 2021/2022 <i>Number of Schools, Teachers, and Pupils in Vocational High Schools Under The Ministry of Education and Culture by Subdistrict in Karawang Regency, 2020/2021 dan 2021/2022</i>	103
4.1.9	Jumlah Sekolah, Guru, dan Murid Madrasah Aliyah (MA) di Bawah Kementerian Agama Menurut Kecamatan di Kabupaten Karawang, 2020/2021 dan 2021/2022 <i>Number of Schools, Teachers, and Pupils in Madrasah Aliyah (MA) Under the Ministry of Religious Affairs by Subdistrict in Karawang Regency, 2020/2021 dan 2021/2022</i>	106
4.1.10	Jumlah Desa ¹ /Kelurahan yang Memiliki Fasilitas Sekolah Menurut Kecamatan dan Tingkat Pendidikan di Kabupaten Karawang, 2020– 2022	

	<i>Number of Villages¹/Kelurahan Having Educational Facilities by Subdistrict and Educational Level in Karawang Regency, 2020-2022 ..</i>	109
4.1.11	Angka Partisipasi Murni (APM) dan Angka Partisipasi Kasar (APK) Menurut Jenjang Pendidikan di Kabupaten Karawang, 2020 dan 2021 <i>Net Participation Rates and Gross Participation Rates by Educational Level in Karawang Regency, 2020 and 2021</i>	114
4.1.12	Persentase Penduduk Berumur 15 Tahun ke Atas yang Melek Huruf Menurut Kelompok Umur di Kabupaten Karawang, 2020 dan 2021 <i>Percentage of Literate People Aged 15 Years and Over by Age Group in Karawang Regency, 2020 and 2021</i>	115
4.2	KESEHATAN	
	HEALTH	
4.2.1	Jumlah Desa ¹ /Kelurahan Yang Memiliki Sarana Kesehatan Menurut Kecamatan di Kabupaten Karawang, 2020-2022 <i>Number of Villages¹/Kelurahan Having Health Facilities by Subdistrict in Karawang Regency, 2020–2022</i>	116
4.2.2	Jumlah Tenaga Kesehatan Menurut Kecamatan di Kabupaten Karawang, 2022 <i>Number of Medical Personnel by Subdistrict in Karawang Regency, 2022</i>	122
4.2.3	Jumlah Rumah Sakit Umum, Rumah Sakit Khusus, Puskesmas, Klinik Pratama, dan Posyandu Menurut Kecamatan di Kabupaten Karawang, 2020 dan 2021 <i>Number of General Hospital, Specialized Hospital, Public Health Center, Primary Clinic, Integrated Health Post by Subdistrict in Karawang Regency, 2020 and 2021</i>	124
4.2.4	Jumlah Tenaga Kesehatan Menurut Kecamatan di Kabupaten Karawang, 2022 <i>Number of Medical Personnel by Subdistrict in Karawang Regency, 2022</i>	127
4.2.5	Jumlah Kasus Penyakit Terbanyak di Kabupaten Karawang, 2022 <i>Number of Most Diseases Cases in Karawang Regency, 2022</i>	128

4.2.6	Jumlah Kasus HIV/AIDS, IMS, DBD, Diare, TB, dan Malaria Menurut Kecamatan di Kabupaten Karawang, 2022 <i>Number of HIV/AIDS, Sexually Transmitted Infection, Dengue Fever, Diarrhea, Tuberculosis (TB) and Malaria Cases by Subdistrict in Karawang Regency, 2022</i>	129
4.2.7	Jumlah Bayi Lahir, Bayi Berat Badan Lahir Rendah (BBLR), BBLR Dirujuk, dan Bergizi Buruk Menurut Kecamatan, 2022 <i>Number of Births, Babies with Low Birth Weights (LBW), Treated LBW, and Malnutrition Cases by Subdistrict, 2022</i>	130
4.2.8	Jumlah Remaja Usia 15-24 Tahun yang Mendapat Penyuluhan Tentang Kesehatan Reproduksi (Kespro), HIV/AIDS, dan Keluarga Berencana Menurut Kecamatan di Kabupaten Karawang, 2022 <i>Number of Young People Aged 15–24 Years Old Who Had Conselling on Reproductive Health, HIV/AIDS, and Family Planning by Subdistrict in Karawang Regency, 2022</i>	131
4.2.9	Jumlah Klinik Keluarga Berencana (KKB), Pos Pelayanan Keluarga Berencana Desa (PPKBD), dan sub PPKBD Menurut Kecamatan di Kabupaten Karawang, 2022 <i>Number of Family Planning Service Units by Subdistrict in Karawang Regency, 2022</i>	132
4.2.10	Jumlah Klinik KB dan Pos KB Menurut Kecamatan di Kabupaten Karawang, 2022 <i>Number of Family Planning Clinics and Posts by Subdistrict in Karawang Regency, 2022</i>	133
4.2.11	Jumlah Pasangan Usia Subur dan Peserta KB Aktif Menurut Kecamatan di Kabupaten Karawang, 2022 <i>Number of Eligible Couples and Family Planning Participants by Subdistrict in Karawang Regency, 2022</i>	134
4.2.12	Jumlah Akseptor KB Baru Menurut Alat Kontrasepsi dan Kecamatan di Kabupaten Karawang, 2022 <i>Number of New Family Planning Acceptor According to Contraception Tools and Subdistrict in Karawang Regency, 2022</i>	136
4.2.13	Jumlah Drop Out/Reaktif Peserta KB Kecamatan di Kabupaten Karawang, 2022	

	<i>Number of Reactive Acceptors by Subdistrict in Karawang Regency, 2022</i>	138
4.2.14	Banyaknya Kelompok Kegiatan Bidang KB Menurut Kecamatan di Kabupaten Karawang, 2022 <i>Number of New Family Planning Groups by Subdistrict in Karawang Regency, 2022</i>	140
4.3	AGAMA DAN SOSIAL LAINNYA RELIGION AND OTHER SOCIAL AFFAIRS	
4.3.1	Jumlah Penduduk Menurut Kecamatan dan Agama yang Dianut di Kabupaten Karawang, 2022 <i>Population by Subdistrict and Religion in Karawang Regency, 2022</i> ...	141
4.3.2	Jumlah Tempat Peribadatan Menurut Kecamatan di Kabupaten Karawang, 2022 <i>Number of Places of Worship by Subdistrict in Karawang Regency, 2022</i>	142
4.3.3	Jumlah Desa ¹ /Kelurahan yang Mengalami Bencana Alam ² Menurut Kecamatan di Kabupaten Karawang, 2020–2022 <i>Number of Villages¹/Kelurahan that Had Natural Disaster² by Subdistrict in Karawang Regency, 2020–2022</i>	143
4.3.4	Jumlah Ulama, Mubaligh, Khotib, Penyuluh Agama Kecamatan, dan Majelis Ta'lim Menurut Kecamatan di Kabupaten Karawang, 2022 <i>Number of Religion Cholar, Peachers, Chatibs, Subdistrict Religion Consuler, and Majlis Ta'lim by Subdistrict in Karawang Regency, 2022</i>	146
4.3.5	Jumlah Pondok Pesantren dan Santri Menurut Kategori dan Kecamatan di Kabupaten Karawang, 2022 <i>Number of Moslem Boarding Schools and Religion Students by Category and Subdistrict in Karawang Regency, 2022</i>	147
4.3.6	Jumlah Jemaah Haji yang Diberangkatkan dan Keadaan dari Tanah Suci Menurut Kecamatan di Kabupaten Karawang, 2022 <i>Number of Moslem Pilgrims Departing for and Information from Mecca by Sex and Subdistrict in Karawang Regency, 2022</i>	148

4.3.7	Pembantu Pegawai Pencatat Nikah (P3N) di Kabupaten Karawang, 2022 <i>Number of Religion Teachers, PAH, and P3N by Subdistrict in Karawang Regency, 2022</i>	149
4.3.8	Banyaknya Perkara yang Diterima oleh Pengadilan Agama Karawang Menurut Bulan di Kabupaten Karawang, 2022 <i>Number of Accepted Cases in Karawang Islamic Court by Month in Karawang Regency, 2022</i>	150
4.3.9	Banyaknya Perkara yang Diputus oleh Pengadilan Agama Karawang Menurut Bulan di Kabupaten Karawang, 2022 <i>Number of Clearanced Cases in Karawang Islamic Court by Month in Karawang Regency, 2022</i>	156
4.3.10	Banyaknya Perkara Biasa/Tolakan yang Diterima dan Diputuskan oleh Pengadilan Negeri Karawang Menurut Bulan di Kabupaten Karawang, 2022 <i>Number of Defend Cases Accepted and Clearanced of Karawang Civil Court in Karawang Regency, 2022</i>	164
4.3.11	Banyaknya Perkara Sumir/Tipiring yang Diterima dan Diputuskan oleh Pengadilan Negeri Karawang <i>Number of Clear Cut Cases Accepted and Clearanced of Karawang Civil Court in Karawang Regency, 2022</i>	165
4.3.12	Jumlah Perkara Menurut Kecamatan di Kabupaten Karawang, 2022 <i>Number of Criminal Cases by by Subdistrict in Karawang Regency, 2022</i>	166
4.3.13	Jumlah Perkara Menurut Kecamatan dan Hari Terjadinya di Kabupaten Karawang, 2022 <i>Number of Criminal Cases by Subdistrict and Day in Karawang Regency, 2022</i>	167
4.3.14	Jumlah Kriminalitas yang Dilaporkan dan Diselesaikan Menurut Bulan di Kabupaten Karawang, 2022 <i>Number of Crimes Reported and Resolved by Month in Karawang Regency, 2022</i>	168
4.3.15	Jumlah Keluarga Menurut Kecamatan dan	

	Klasifikasi Keluarga di Kabupaten Karawang, 2022 <i>Number of Household by Subdistrict and Household Classification in Karawang Regency, 2022</i>	169
4.3.16	Potensi Daerah Rawan Bencana Alam Kekeringan menurut Kecamatan di Kabupaten Karawang, 2022 <i>Potential Area of Drought Natural Disaster by Subdistrict in Karawang Regency, 2022</i>	170
4.3.17	Penanganan Kekurangan Air Bersih menurut Kecamatan di Kabupaten Karawang, 2022 <i>Handling Shortage of Clean Water by Subdistrict in Karawang Regency, 2022</i>	171
4.3.18	Jumlah Korban dan Kerugian Kejadian Bencana menurut Kecamatan di Kabupaten Karawang, 2022 <i>Number of Victims and Loss Disasters by Subdistrict in Karawang Regency, 2022</i>	172
4.4	KEMISKINAN	
	POVERTY	
4.4.1	Garis Kemiskinan, Jumlah, dan Persentase Penduduk Miskin di Kabupaten Karawang, 2015–2022 <i>Poverty Line, Number, and Percentage of Poor People in Karawang Regency, 2015–2022</i>	174
4.4.2	Indeks Kedalaman Kemiskinan dan Indeks Keparahan Kemiskinan di Kabupaten Karawang, 2015–2022 <i>Poverty Gap Index and Poverty Severity Index in Karawang Regency, 2015–2022</i>	175
5.	PERTANIAN, KEHUTANAN, PETERNAKAN, DAN PERIKANAN/AGRICULTURE, FORESTRY, LIVESTOCK, AND FISHERY	
5.1	HORTIKULTURA	
	HORTICULTURE	
5.1.1	Luas Panen Tanaman Sayuran Menurut Kecamatan dan	

	Jenis Tanaman di Kabupaten Karawang (ha), 2021 dan 2022 <i>Harvested Area of Vegetables by Subdistrict and Kind of Plant in Karawang Regency (ha), 2021 and 2022</i>	184
5.1.2	Produksi Tanaman Sayuran Menurut Kecamatan dan Jenis Tanaman di Kabupaten Karawang (kwintal), 2021 dan 2022 <i>Production of Vegetables by Subdistrict and Kind of Plant in Karawang Regency (quintal), 2021 dan 2022</i>	188
5.1.3	Luas Panen Tanaman Sayuran dan Buah-buahan Semusim Menurut Jenis Tanaman di Kabupaten Karawang (ha), 2018–2022 <i>Harvested Area of Seasonal Vegetables and Fruits by Kind of Plant in Karawang Regency (ha), 2018–2022</i>	192
5.1.4	Produksi Tanaman Sayuran dan Buah-buahan Semusim Menurut Jenis Tanaman di Kabupaten Karawang (kwintal), 2018–2022 <i>Production of Seasonal Vegetables and Fruits by Kind of Plant in Karawang Regency (quintal), 2018–2022</i>	193
5.1.5	Luas Panen Tanaman Biofarmaka Menurut Kecamatan dan Jenis Tanaman di Kabupaten Karawang (m ²), 2021 dan 2022 <i>Harvested Area of Medicinal Plants by Subdistrict and Kind of Plant in Karawang Regency (m²), 2021 and 2022</i>	194
5.1.6	Produksi Tanaman Biofarmaka Menurut Kecamatan dan Jenis Tanaman di Kabupaten Karawang (kg), 2021 and 2022 <i>Production of Medicinal Plants by Subdistrict and Kind of Plant in Karawang Regency (kg), 2021 and 2022</i>	196
5.1.7	Luas Panen Tanaman Biofarmaka Menurut Jenis Tanaman di Kabupaten Karawang (m ²), 2019–2022 <i>Harvested Area of Medicinal Plants by Kind of Plant in Karawang Regency (m²), 2019–2022</i>	198
5.1.8	Produksi Tanaman Biofarmaka Menurut Jenis Tanaman di Kabupaten Karawang (kg), 2019–2022 <i>Production of Medicinal Plants by Kind of Plant in Karawang Regency (kg), 2019–2022</i>	199
5.1.9	Luas Panen Tanaman Hias Menurut Kecamatan dan Jenis Tanaman di Kabupaten Karawang (m ²), 2021 and 2022 <i>Harvested Area of Ornamental Plants by Subdistrict and Kind of</i>	

	<i>Plant in Karawang Regency (m²), 2021 and 2022</i>	200
5.1.10	Produksi Tanaman Hias Menurut Kecamatan dan Jenis Tanaman di Kabupaten Karawang (tangkai), 2021 and 2022 <i>Production of Ornamental Plants by Subdistrict and Kind of Plant in Karawang Regency (stalks), 2021 and 2022</i>	202
5.1.11	Luas Panen Tanaman Hias Menurut Jenis Tanaman di Kabupaten Karawang (m ²), 2019–2022 <i>Harvested Area of Ornamental Plants by Kind of Plant in Karawang Regency (m²), 2019–2022</i>	204
5.1.12	Produksi Tanaman Hias Menurut Jenis Tanaman di Kabupaten Karawang (tangkai), 2019–2022 <i>Production of Ornamental Plants by Kind of Plant n Karawang Regencyity (stalks), 2019–2022</i>	205
5.1.13	Produksi Buah-buahan Menurut Kecamatan dan Jenis Tanaman di Kabupaten Karawang (kwintal), 2021 and 2022 <i>Production of Fruits by Subdistrict and Kind of Plant in Karawang Regency (quintal), 2021 and 2022</i>	206
5.1.14	Produksi Buah–Buahan dan Sayuran Tahunan Menurut Jenis Tanaman (kwintal) di Kabupaten Karawang, 2019–2022 <i>Production of Annual Fruits and Vegetables by Kind of Plant in Karawang Regency (quintal), 2019–2022</i>	210
5.2	PERKEBUNAN	
	ESTATE CROPS	
5.2.1	Luas Areal Tanaman Perkebunan Menurut Kecamatan dan Jenis Tanaman di Kabupaten Karawang (ribu ha), 2021 dan 2022 <i>Planted Area of Estate Crops by Subdistrict and Type of Crops in Karawang Regency (thousand ha), 2021 dan 2022</i>	211
5.2.2	Produksi Perkebunan Menurut Kecamatan dan Jenis Tanaman di Kabupaten Karawang (ribu ton), 2021 dan 2022 <i>Production of Estate by Subdistrict and Type of Crops in Karawang Regency (thousand ton), 2021 and 2022</i>	215

5.3 PETERNAKAN

LIVESTOCK

- 5.3.1 Populasi Ternak Menurut Kecamatan dan Jenis Ternak di Kabupaten Karawang, 2022
Livestock Population by Subdistrict and Type of Livestock in Karawang Regency, 2022..... 219
- 5.3.2 Populasi Unggas Menurut Kecamatan dan Jenis Unggas di Kabupaten Karawang, 2022
Poultry Population by Subdistrict and Kind of Poultry in Karawang Regency, 2022..... 220
- 5.3.3 Produksi Daging Unggas dan Telur Menurut Jenis dan Kecamatan di Kabupaten Karawang (kg), 2022
Poultry and Egg Production by Type and Subdistrict in Karawang Regency (kilogram), 2022..... 221
- 5.3.4 Produksi Daging Ternak Menurut Kecamatan dan Jenis Ternak di Kabupaten Karawang (kg), 2022
Livestock Production by Subdistrict and Kind of Livestock in Karawang Regency (kilogram), 2022..... 222

5.4 PERIKANAN

FISHERY

- 5.4.1 Produksi dan Nilai Produksi Ikan di Kabupaten Karawang (ton), 2022
Fish Production and Its Value in Karawang Regency (ton), 2022..... 223
- 5.4.2 Produksi Perikanan Budidaya Dirinci menurut Jenis Ikan dan Budidaya di Karawang, 2022
Fish Production by Kind of Fishes and Types of Cultivation in Karawang Regency, 2022..... 224
- 5.4.3 Jumlah Rumah Tangga Perikanan Budidaya Menurut Kecamatan dan Jenis Budidaya di Kabupaten Karawang, 2022
Number of Aquaculture Households by Subdistrict and Type of Aquaculture in Karawang Regency, 2022..... 225
- 5.4.4 Produksi Perikanan Budidaya menurut Kecamatan dan Subsektor di Kabupaten Karawang (ton), 2022
Production of Fisch Capture by Subdistrict and Subsector in

	<i>Karawang Regency (ton), 2022</i>	226
5.4.5	Nilai Produksi Perikanan Budidaya Menurut Kecamatan dan Subsektor di Kabupaten Karawang (000 rupiah), 2022 <i>Production Value of Aquaculture Household by Subdistrict and Subsector in Karawang Regency (000 rupiahs), 2022</i>	227
5.4.6	Potensi dan Luas Areal Perikanan Ternak Menurut Kecamatan dan Subsektor di Kabupaten Karawang, 2022 <i>Potion and Areal of Aquaculture Household by Subdistrict and Subsector in Karawang Regency, 2022</i>	228
5.4.7	Jumlah Rumah Tangga Perikanan Tangkap menurut Kecamatan dan Subsektor di Kabupaten Karawang, 2021 dan 2022 <i>Number of Fish Capture Households by Subdistrict in Karawang Regency, 2021 and 2022</i>	230
5.4.8	Produksi Perikanan Tangkap menurut Kecamatan dan Subsektor di Kabupaten Karawang (ton), 2021-2022 <i>Production of Fish Capture by Subdistrict and Subsector in Karawang Regency (ton), 2021 and 2022</i>	231
5.4.9	Produksi Perikanan Tangkap menurut Kecamatan dan Subsektor di Kabupaten Karawang (ton), 2022 <i>Production of Fish Capture by Subdistrict and Subsector in Karawang Regency (ton), 2022</i>	232
5.4.10	Nilai Produksi Perikanan Tangkap menurut Kecamatan dan Subsektor di Kabupaten Karawang (000 rupiah), 2022 <i>Production Value of Fish Capture by Subdistrict and Subsector in Karawang Regency (000 rupiahs), 2022</i>	233
5.4.11	Jumlah Perahu/Kapal menurut Kecamatan dan Jenis Kapal di Kabupaten Karawang, 2022 <i>Number of Fishing Boats by Subdistrict and Type of Boat in Karawang Regency, 2022</i>	234
5.4.12	Jumlah Alat Tangkap Perikanan Tangkap Menurut Kecamatan di Kabupaten Karawang, 2022 <i>Number of Fishing Gear by Kind and Subdistrict in Karawang Regency, 2022</i>	235
5.4.13	Produksi dan Nilai Produksi Pengolahan Hasil Perikanan menurut Kecamatan di Kabupaten Karawang (ton), 2022	

	<i>Fish Processing Production and Its Value by Subdistrict in Karawang Regency (ton), 2022.....</i>	236
5.4.14	Produksi dan Nilai Produksi Garam menurut Kecamatan di Kabupaten Karawang (ton), 2022 <i>Salt Production and Its Value by Subdistrict in Karawang Regency (ton), 2022.....</i>	238
5.4.15	Luas Areal, Produksi Pembenuhan dan Produksi Pendederan Menurut Kecamatan di Kabupaten Karawang, 2022 <i>Area Hatchery Production and Nursery Production by Subdistrict in Karawang Regency, 2022</i>	239
5.4.16	Luas Area, Jumlah Rumah Tangga Perikanan, Produksi dan Nilai Produksi Ikan Hias menurut Kecamatan di Kabupaten Karawang, 2022 <i>Area, Number of Fisheries Households, Production and Production Value of Ornamental Fish by Subdistrict in Karawang Regency, 2022</i>	240

6. INDUSTRI, PERTAMBANGAN, DAN ENERGI/ INDUSTRY, MINING, AND ENERGY

6.1	Daya Terpasang, Produksi, dan Distribusi Listrik PT. PLN (Persero) pada Cabang/Ranting PLN Menurut Kecamatan di Kabupaten Karawang, 2022 <i>Installed Electricity Power, Production, and Distribution of PT. PLN (Persero) at PLN Branch by Subdistrict in Karawang Regency, 2022</i>	245
6.2	Jumlah Pelanggan Listrik Menurut Kecamatan di Kabupaten Karawang, 2018–2022 <i>Number of Electricity Customers by Subdistrict in Karawang Regency, 2018–2022.....</i>	246
6.3	Jumlah Pelanggan dan Air yang Disalurkan Menurut Kecamatan di Kabupaten Karawang, 2022 <i>Number of Customers and Distributed Water by Subdistrict in Karawang Regency, 2022</i>	247
6.7	Volume Air yang Diproduksi Menurut Pelanggan	

dan Nilainya di Kabupaten Karawang, 2022 <i>Volume of Clean Water Produced by Customers and Its Value in Karawang Regency, 2022</i>	248
--	-----

7. PARIWISATA/TOURISM

7.1 Jumlah Rumah Makan/Restoran Menurut Kecamatan di Kabupaten Karawang, 2019–2022 <i>Number of Restaurants by Subdistrict in Karawang Regency, 2019–2022</i>	252
7.2 Jumlah Akomodasi Hotel Menurut Kecamatan di Kabupaten Karawang, 2021 dan 2022 <i>Number of Hotel Accomodation by Subdistrict in Karawang Regency, 2021 and 2022</i>	253
7.3 Jumlah Pengunjung Domestik di Objek Wisata Alam dan Wisata Budaya Kabupaten Karawang, 2019-2022 <i>Number of Domestic Visitors in Natural Attraction and Cultural Tour in Karawang Regency, 2019-2022</i>	254
7.4 Jumlah Pengunjung Domestik di Objek Wisata Buatan Kabupaten Karawang, 2019-2022 <i>Number of Domestic Visitors in Artificial Tourism in Karawang Regency, 2019-2022</i>	257
7.5 Jumlah Pengunjung Asing di Objek Wisata Alam dan Wisata Budaya Kabupaten Karawang, 2019-2022 <i>Number of Foreign Visitors in Natural Attraction and Cultural Tour in Karawang Regency, 2019-2022</i>	259
7.6 Jumlah Pengunjung Asing di Objek Wisata Buatan Kabupaten Karawang, 2019-2022 <i>Number of Foreign Visitors in Artificial Tourism in Karawang Regency, 2019-2022</i>	262
7.7 Objek Wisata Alam dan Wisata Budaya Menurut Lokasi, Pengelola, dan Jumlah Tenaga Kerja di Kabupaten Karawang, 2022 <i>Natural Attraction and Cultural Tourism by Location, Management, and Number of Workers in Karawang Regency, 2022</i> ...	264

7.8 Objek Wisata Buatan menurut Lokasi, Pengelola, dan Jumlah Tenaga Kerja di Kabupaten Karawang, 2022
Artificial Attractions by Location, Management, and Number of Workers in Karawang Regency, 2022 266

**8. TRANSPORTASI DAN KOMUNIKASI/
TRANSPORTATION AND COMMUNICATION**

**8.1 TRANSPORTASI
TRANSPORTATION**

8.1.1 Panjang Jalan Menurut Tingkat Kewenangan Pemerintahan di Kabupaten Karawang (km), 2020–2022
Length of Roads by Level of Government Authority in Karawang Regency (km), 2020–2022 273

8.1.2 Panjang Jalan Menurut Jenis Permukaan Jalan di Kabupaten Karawang (km), 2020–2022
Length of Roads by Type of Road Surface in Karawang Regency (km), 2020–2022 274

8.1.3 Panjang Jalan Menurut Kondisi Jalan di Kabupaten Karawang (km), 2020–2022
Length of Roads by Condition of Roads in Karawang Regency (km), 2020–2022 275

8.1.4 Panjang Jalan Menurut Infrastruktur dan Keadaan Jalan di Kabupaten Karawang (km), 2022
Length of Road by Infrastructure and Road's Condition in Karawang Regency (km), 2022 276

8.1.5 Banyaknya Penumpang Kereta Api Menurut Bulan dan Stasiun di Kabupaten Karawang, 2022
Number of Train Passengers by Month and Station in Karawang Regency, 2022 277

**8.2 KOMUNIKASI
COMMUNICATION**

8.2.1	Jumlah Kantor Pos Pembantu Menurut Kecamatan di Kabupaten Karawang, 2019–2022 <i>Number of Post Offices Subsidiaries by Subdistrict in Karawang Regency, 2019–2022</i>	278
-------	---	-----

9. PERBANKAN, KOPERASI, DAN HARGA-HARGA/BANKING, COOPERATIVE, AND PRICES

9.1	Jumlah Koperasi Aktif Menurut Kecamatan di Kabupaten Karawang, 2019–2022 <i>Number of Active Cooperative by Subdistrict in Karawang Regency, 2019–2022</i>	282
9.2	Jumlah Koperasi Menurut Jenis Koperasi dan Kecamatan di Kabupaten Karawang, 2022 <i>Number of Cooperative by Kind of Cooperative and Subdistrict in Karawang Regency, 2022</i>	283
9.3	Perkembangan Investasi di Kabupaten Karawang, 2015-2022 <i>Development of Investment in Karawang Regency, 2015-2022</i>	284
9.4	Perkembangan Harga Dasar Gabah dan Harga di Tingkat KUD dan Non KUD di Kabupaten Karawang (Rp/Kg), 2014-2015 sampai dengan 2021-2022 <i>Trend of Basic Price of Unhulled Paddy and Trend of Prices of Unhulled Paddy in Village Unit Cooperative and Non Village Unit Cooperative in Karawang Regency, (Rp/Kg), 2014-2015 until 2021-2022</i>	285
9.5	Persentase Perkembangan Harga Dasar Gabah dan Harga Pembelian Gabah oleh Bulog Kabupaten Karawang (Persen), 2014-2015 sampai 2021-2022 <i>Percentage of Unhulled Paddy Basic Prices Trend and Unhulled Paddy Purchasing Price by Warehouse for Foodstuff of Karawang (Percent), 2014-2015 until 2021-2022</i>	286
9.6	Perkembangan/Persentase Perkembangan Harga Dasar Beras di Tingkat KUD dan Non KUD di Kabupaten Karawang, 2015-2022 <i>Trend of Paddy Basic Price and Percentage of Trend of Paddy Basic Price in Village Cooperative Units and Non Village Cooperative Units in Karawang, 2015-2022</i>	287

10. PENGELUARAN PENDUDUK/POPULATION EXPENDITURE

- 10.1 Rata-rata Pengeluaran per Kapita Sebulan Menurut Kelompok Komoditas (rupiah) di Kabupaten Karawang, 2021 dan 2022
Monthly Average Expenditure per Capita by Commodity Group (rupiahs) in Karawang Regency, 2021 and 2022..... 292
- 10.2 Persentase Pengeluaran per Kapita Sebulan Menurut Kelompok Komoditas di Kabupaten Karawang, 2021 dan 2022
Percentage of Monthly Expenditure per Capita by Commodity Group in Karawang Regency, 2021 and 2022..... 293
- 10.3 Persentase Penduduk Menurut Kuintil Pengeluaran Per Kapita Sebulan di Kabupaten Karawang, 2021 dan 2022
Percentage of Population by Per Capita Spending Group a Month in Karawang Regency, 2021 and 2022..... 294
- 10.4 Rata-rata Pengeluaran Perkapita Sebulan menurut Golongan Pengeluaran dan Kelompok Barang di Kabupaten Karawang (rupiah), 2022
Average Expenditure Per Capita Per Month by Expenditure Class and Commodity Group in Karawang Regency (rupiahs), 2022..... 295
- 10.5 Pengeluaran Rata-rata Perkapita Sebulan menurut Kelompok Makanan di Kabupaten Karawang (rupiah), 2022
Average Expenditure Per Capita Per Month by Food Group in Karawang Regency (rupiahs), 2022..... 296
- 10.6 Pengeluaran Rata-rata Perkapita Sebulan menurut Kelompok Bukan Makanan di Kabupaten Karawang (rupiah), 2022
Average Expenditure Per Capita Per Month by Food Group in Karawang Regency (rupiahs), 2022..... 297

11. PERDAGANGAN/TRADE

- 11.1 Jumlah Sarana Perdagangan Menurut Jenisnya di Kabupaten Karawang, 2019–2022
Number of Trading Facilities by Type of Facility in Karawang Regency, 2019–2022..... 302
- 11.2 Banyaknya Sarana Perdagangan Menurut Jenisnya

	dan Kecamatan di Kabupaten Karawang, 2022 <i>Number of Trading Facilities by the Type and Subdistrict in Karawang Regency, 2022</i>	303
11.3	Banyaknya Pasar Menurut Jenisnya dan Kecamatan di Kabupaten Karawang, 2022 <i>Number of Markets by the Type and Subdistrict in Karawang Regency, 2022</i>	304
11.4	Banyaknya Toko Modern Menurut Jenisnya dan Kecamatan di Kabupaten Karawang, 2022 <i>Number of Modern Shops by the Type and Subdistrict in Karawang Regency, 2022</i>	305

12. SISTEM NERACA REGIONAL/SYSTEM OF REGIONAL ACCOUNTS

12.1.	Produk Domestik Regional Bruto Atas Dasar Harga Berlaku Menurut Lapangan Usaha di Kabupaten Karawang (miliar rupiah), 2018–2022 <i>Gross Regional Domestic Product at Current Market Prices by Industry in Karawang Regency (billion rupiahs), 2018–2022</i>	313
12.2	Produk Domestik Regional Bruto Atas Dasar Harga Konstan 2011 Menurut Lapangan Usaha di Kabupaten Karawang (miliar rupiah), 2018–2022 <i>Gross Regional Domestic Product at 2011 Constant Market Prices by Industry in Karawang Regency (billion rupiahs), 2018–2022</i>	315
12.3	Distribusi Persentase Produk Domestik Regional Bruto Atas Dasar Harga Berlaku Menurut Lapangan Usaha di Kabupaten Karawang, 2018–2022 <i>Percentage Distribution of Gross Regional Domestic Product at Current Market Prices by Industry in Karawang Regency, 2018–2022</i> ..	317
12.4	Laju Pertumbuhan Produk Domestik Regional Bruto Atas Dasar Harga Konstan 2011 Menurut Lapangan Usaha di Kabupaten Karawang (persen), 2018–2022 <i>Growth Rate of Gross Regional Domestic Product at 2011 Constant Market Prices by Industry in Karawang Regency (percent), 2018–2022</i>	319
12.5	Produk Domestik Regional Bruto Atas Dasar	

	Harga Berlaku Menurut Jenis Pengeluaran di Kabupaten Karawang (miliar rupiah), 2018–2022 <i>Gross Regional Domestic Product at Current Market Prices by Type of Expenditure in Karawang Regency (billion rupiahs), 2018–2022</i>	321
12.6	Produk Domestik Regional Bruto Atas Dasar Harga Konstan 2011 Menurut Jenis Pengeluaran di Kabupaten Karawang (miliar rupiah), 2018–2022 <i>Gross Regional Domestic Product at 2011 Constant Market Prices by Type of Expenditure in Karawang Regency (billion rupiahs), 2018–2022</i>	322
12.7	Indeks Harga Implisit Produk Domestik Regional Bruto Menurut Lapangan Usaha di Kabupaten Karawang (2011=100), 2018–2022 <i>Implicit Price Index of Gross Regional Domestic Product by Industry in Karawang Regency (2011=100), 2018–2022</i>	323
12.8	Laju Implisit Produk Domestik Regional Bruto Menurut Lapangan Usaha di Kabupaten Karawang, 2018–2022 <i>Implicit Growth Rate of Gross Regional Domestic Product by Industry in Karawang Regency, 2018–2022</i>	325
13.	PERBANDINGAN ANTAR KABUPATEN/ KOTA/ REGENCY/MUNICIPAL COMPARISON	
13.1	Jumlah Penduduk Menurut Kabupaten/ Kota di Provinsi Jawa Barat (ribu), 2018–2022 <i>Population by Regency/Municipality in Jawa Barat Province (thousand), 2018–2022</i>	332
13.2	Laju Pertumbuhan Produk Domestik Regional Bruto Atas Dasar Harga Konstan 2011 Menurut Kabupaten/ Kota di Provinsi Jawa Barat (persen), 2018–2022 <i>Rate of Growth of Gross Regional Domestic Products at Constant 2011 Prices by Regency/Municipality in Jawa Barat Province (percent), 2018–2022</i>	333

13.3	Jumlah Penduduk Miskin Menurut Kabupaten/ Kota di Provinsi Jawa Barat (ribu), 2018–2022 <i>Number of Poor Population by Regency/Municipality in Jawa Barat Province (thousand), 2018–2022</i>	334
13.4	Indeks Pembangunan Manusia Menurut Kabupaten/Kota di Provinsi Jawa Barat, 2018–2022 <i>Human Development Index by Regency/Municipality in Jawa Barat Province, 2018–2022</i>	335

<https://karawangkab.bps.go.id>

PENJELASAN UMUM/EXPLANATORY NOTES

Tanda-tanda, satuan-satuan, dan lain-lainnya yang digunakan dalam publikasi ini adalah sebagai berikut:

Symbols, measurement units, and acronyms which are used in this publication, are as follows:

1. TANDA-TANDA/SYMBOLS

Data tidak tersedia/Data not available	: ...
Tidak ada atau nol /Null or zero	: -
Data dapat diabaikan/Data negligible	: 0
Tanda decimal/Decimal point	: ,
Data tidak dapat ditampilkan/Not applicable	: NA
Angka estimasi/Estimated figures	: e
Angka diperbaiki/Revised figures	: r
Angka sementara/Preliminary figures	: x
Angka sangat sementara/Very preliminary figures	: xx
Angka sangat sangat sementara/Very very preliminary figures	: xxx

2. SATUAN/UNITS

barel/barrel	: 158,99 liter/litres = 1/6,2898 m ³
hektar (ha)/hectare (ha)	: 10 000 m ²
kilometer (km)/kilometres (km)	: 1 000 meter/meters (m)
knot/knot	: 1,8523 km/jam (km/hour)
kuintal/quintal	: 100 kg
KWh	: 1 000 Watt hour
MWh	: 1 000 KWh
liter (untuk beras)/litre (for rice)	: 0,80 kg
MMSCF	: 1/35,3 m ³
metrik ton (m.ton)/metric ton (m. ton)	: 0,98421 long ton = 1 000 kg
ons/ounce	: 28,31 gram/grams
ton	: 1 000 kg

Satuan lain: buah, dus, butir, helai/lembar, kaleng, batang, pulsa, ton kilometer (ton-km), jam, menit, persen (%).

Other units: unit, pack, pieces, sheet, tin, pulse, ton-kilometres(ton-km), hour, minute, percent (%).

Perbedaan angka di belakang koma disebabkan oleh pembulatan angka.
The difference in decimal numbers is caused by rounding.

<https://karawangkab.bps.go.id>

DAFTAR SINGKATAN/ LIST OF ABBREVIATIONS

SI	: Stasiun Iklim
SIMPK	: Stasiun Meteorologi Pertanian Khusus
t.t	: Tempat tidur
BCG	: Bacillus Calmette Guerin
DPT	: Difteri, Pertusis, Tetanus
TT	: Tetanus Toxoid
IOT	: Industri Obat Tradisional/ <i>Traditional Medicine Industry</i>
IKOT	: Industri Kecil Obat Tradisional/ <i>Traditional Medicine Small</i>
Alkes	: Alat kesehatan/ <i>Health Kits</i>
PKRT	: Perbekalan Kesehatan Rumah tangga/ <i>Household Health Logistics</i>
Kompl	: Komplemen/ <i>Complement</i>
IRTP	: Industri Pangan Produksi Rumah Tangga/ <i>Foods Home Industry</i>
PBF	: Pedagang Besar Farmasi/ <i>Pharmacy Whole-seller</i>
GFK	: Gudang Farmasi Kab/Kota/Regency/ <i>Municipality Pharmacy Warehouse</i>
RB	: Rumah Bersalin/ <i>Delivery House</i>
Pustu	: Puskesmas pembantu/ <i>Auxiliary Public Health Center</i>
BP	: Balai Pengobatan/ <i>Polyclinic</i>
TPS	: Tempat Pembuangan Sementara / <i>landfill</i>
Jamkesmas	: Jaminan kesehatan masyarakat miskin/ <i>Poor public health insurance</i>
PJKMU	: Program Jaminan Kesehatan Masyarakat Umum
SIUP	: Surat Ijin Usaha Perdagangan/ <i>Trading Permission Letter</i>
TDP	: Tanda Daftar Perusahaan/ <i>Company Registration Identity</i>
API	: Angka Pengenal Importir/ <i>Importer's Identity Number</i>

<https://karawangkab.bps.go.id>

Statistik Kunci, 2020–2022

Key Statistics, 2020–2022

Rincian/Description (1)	Satuan/Unit (2)	2020 (3)	2021 (4)	2022 (5)
SOSIAL/SOCIAL				
Penduduk ¹ /Population ¹	juta/million	2,354	2,468	2,505
Laju Pertumbuhan Penduduk ¹ /Population Growth ¹	%	1,60	0,60	1,49
Angka Harapan Hidup ^{1-e} /Life Expectancy Rate ¹	tahun/years	71,98	72,33	
Angka Melek Huruf Usia 15+/ <i>Literacy Rate Aged 15+</i>	%	96,85 ²	97,51	98,29
Tingkat Pengangguran Terbuka-TPT ² <i>Unemployment Rate-UR²</i>	%	11,52	11,83	9,87
Penduduk Miskin ³ /Poor People ⁴	juta/million	0,195	0,211	0,199
Persentase Penduduk Miskin ⁴ <i>Percentage of Poor People⁴</i>	%	8,26	8,95	8,44
Indeks Pembangunan Manusia-IPM ⁵ <i>Human Development Index⁵</i>	—	70,66	70,94	71,74
EKONOMI/ECONOMIC				
Produk Domestik Regional Bruto (PDRB) Atas Dasar Harga Berlaku ⁶ /Gross Regional Domestic Bruto (GRDP) at Current Market Prices ⁶	triliun rupiah <i>trillion rupiahs</i>	223,42	243,71 ^x	268,28 ^{xx}
Laju Pertumbuhan Ekonomi ⁸ /Economic Growth ⁷	%	-3,80 ^x	5,85 ^{xx}	6,31 ^{xx}
PDB Per Kapita Harga Berlaku ^{6,8} <i>Per Capita of GDP at Current Price^{6,8}</i>	juta rupiah <i>million rupiahs</i>			

Catatan/Notes: ¹ Data 2007–2010: berdasarkan hasil SUPAS 2006; mulai 2011: Hasil proyeksi penduduk Indonesia 2011–2035 (pertengahan tahun/Juni)/Data in 2007–2010: based on SUPAS 2006; since 2011: The result of Indonesia population projection 2011–2035 (mid year/June)

² Kondisi Agustus/Condition at August

³ Menggunakan penimbang hasil proyeksi penduduk tahun 2011–2035/Weighted by the 2011–2035 population projection

⁴ Kondisi Maret/Condition at March

⁵ Sejak tahun 2011, IPM dihitung dengan metode baru. Komponen IPM metode baru adalah angka harapan hidup saat lahir, harapan lama sekolah, rata-rata lama sekolah, dan pengeluaran per kapita/Since 2011, HDI was calculated using new method. New HDI component are life expectancy at birth, expected years of schooling, means years of schooling, and expenditure per capita

⁶ Mulai tahun 2011 mengadopsi System of National Account 2009 (SNA 2009)/Since 2011 is in line with System of National Account 2009 (SNA 2009)

⁷ Sebelum 2012 menggunakan tahun dasar 2001 (2001=100), mulai 2012 menggunakan tahun dasar 2011 (2011=100)/Before 2012 using 2001 base year (2001=100), since 2012 using 2011 base year (2011=100)

⁸ Mulai 2011 proyeksi penduduk berdasarkan hasil SP2011/Since 2011 population projection based on SP2011

<https://karawangkab.bps.go.id>

GEOGRAFI DAN IKLIM

GEOGRAPHY AND CLIMATE



KEADAAN GEOGRAFI KABUPATEN KARAWANG

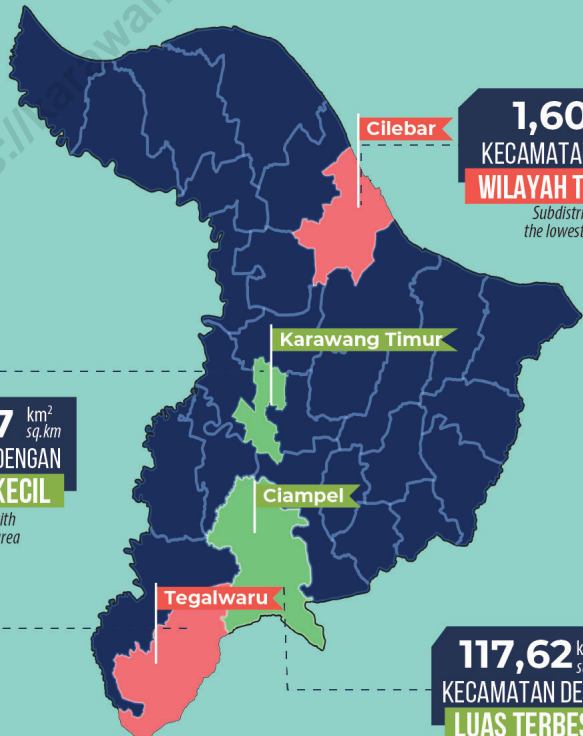
GEOGRAPHY CONDITION
IN KARAWANG REGENCY

2022

LUAS WILAYAH KABUPATEN KARAWANG

Total area of Karawang Regency

1.911,09 km²
sq.km



1,60 MDPL
m.a.s./
**KECAMATAN DENGAN
WILAYAH TERENDAH**

Subdistrict with
the lowest altitude

30,37 km²
sq.km
**KECAMATAN DENGAN
LUAS TERKECIL**

Subdistrict with
the smallest area

104,20 MDPL
m.a.s./
**KECAMATAN DENGAN
WILAYAH TERTINGGI**

Subdistrict with
the highest altitude

117,62 km²
sq.km
**KECAMATAN DENGAN
LUAS TERBESAR**

Subdistrict with
the largest area

<https://karawangkab.bps.go.id>

PENJELASAN TEKNIS

1. Topografi adalah keadaan muka bumi pada suatu kawasan atau daerah.
 - a. Puncak adalah bagian paling atas gunung/pegunungan.
 - b. Lereng adalah bagian dari gunung/ pegunungan/ bukit yang letaknya di antara puncak sampai lembah.
 - c. Lembah adalah daerah rendah di antara dua gunung/pegunungan atau daerah yang mempunyai kedudukan lebih rendah dibandingkan daerah sekitarnya. Lembah di daerah pegunungan lipatan sering disebut slinkin. Lembah di daerah pegunungan patahan disebut graben atau slenk. sedangkan lembah di daerah yang bergunung-gunung disebut lembah antar pegunungan.
2. Dataran adalah bagian atau sisi bidang tanah yang tampak datar, rata, dan membentang.

TECHNICAL NOTES

1. *Topography is the state of the earth in a certain area or region.*
 - a. *Peak is the highest part of mount/ mountain.*
 - b. *Slope is part of the mount/ mountain/ hill which lies between the peak to the valley.*
 - c. *Valley is a low area between two mounts/mountains or area that have a position lower than the surrounding areas. Valley in mountainous area is often called syncline. Valley in a mountainous area is called graben fault or slenk. While the valley in the mountainous area is called the valley between the mountain.*
2. *Flat is a part or side of parcels of land that looked plane, lat, and stretches.*

ULASAN

Kabupaten Karawang berada di bagian utara Provinsi Jawa Barat yang secara geografis terletak antara 107°02' – 107°40' Bujur Timur dan 5°56' – 6°34' Lintang Selatan.

Secara administratif, Karawang mempunyai batas-batas wilayah sebagai berikut:

- Sebelah Utara batas alam, yaitu Lau Jawa
- Sebelah Timur berbatasan dengan Kabupaten Subang
- Sebelah Tenggara berbatasan dengan Kabupaten Purwakarta
- Sebelah Selatan berbatasan dengan Kabupaten Bogor dan Kabupaten Cianjur
- Sebelah Barat berbatasan dengan Kabupaten Bekasi

Dengan luas wilayah 1.911,09 km² atau 3,73 persen dari luas Provinsi Jawa Barat, Karawang merupakan salah satu daerah yang memiliki lahan subur di Jawa Barat, sehingga sebagian besar lahannya digunakan untuk pertanian. Bentuk tanah di Kabupaten Karawang sebagian besar berbentuk dataran yang relatif rata dengan variasi antara 0 – 5 m di atas permukaan laut. Hanya sebagian kecil wilayah yang bergelombang dan berbukit–bukit dengan ketinggian antara 0 – 1200 m di atas permukaan laut. Wilayah Kabupaten Karawang sebagian besar tertutup dataran pantai yang luas yang terhampar di bagian pantai Utara dan merupakan

DESCRIPTION

Karawang Regency lies in the north part of Province of West Java, which is geographically located between 107°02' – 107°40' East Longitude and 5°56' – 6°34' South Latitude .

Administratively, Karawang bounded by:

- *Java Sea in the North*
- *Subang Regency in the East*
- *Purwakarta Regency in the Southeast*
- *Bogor and Cianjur Regency in the South*
- *Bekasi Regency in the West*

With total area 1.911,09 km² or 3,73 percent from West Java area, Karawang has fertile soil, so it is suitable for agriculture. Forms of land in Karawang largely shaped terrain is relatively flat with a variation between 0-5 m above sea level. Only a relatively small area and the undulating hilly with altitudes between 0-1200 m above sea level. Karawang Regency territory is mostly covered by broad coastal plain, which is lay on the northern coast and it is a sedimentary rock formed by loose materials, especially marine sediments and volcanic alluvium. The middle section is occupied by hills and mainly formed by sedimentary rocks, which is located in the southern part of Mount

batuan sedimen yang dibentuk oleh bahan-bahan lepas, terutama endapan laut dan aluvium vulkanik. Di bagian tengah ditempati oleh perbukitan, terutama dibentuk oleh batuan sedimen, sedangkan di bagian Selatan terletak Gunung Sanggabuana dengan ketinggian ± 1.291 m di atas permukaan laut. Sesuai dengan bentuk morfologinya, Kabupaten Karawang terdiri dari dataran rendah.

Kabupaten Karawang dilalui oleh aliran sungai yang melandai ke Utara arah Sungai Citarum dan merupakan pemisah antara Kabupaten Karawang dengan Kabupaten Bekasi, sedangkan Sungai Cilamaya merupakan batas wilayah dengan Kabupaten Subang. Selain sungai, terdapat juga 3 buah saluran irigasi yang besar yaitu Saluran Induk Tarum Utara, Saluran Induk Tarum Tengah dan Saluran Induk Tarum Barat yang dimanfaatkan untuk pengairan sawah, tambak dan keperluan Industri.

Rata-rata curah hujan pada tahun 2022 berkisar antara 1 – 304 mm dan rata-rata hari hujan pada tahun 2022 6 hari/bulan. Curah hujan tertinggi terjadi pada bulan Januari, sementara curah hujan terendah terjadi pada bulan September.

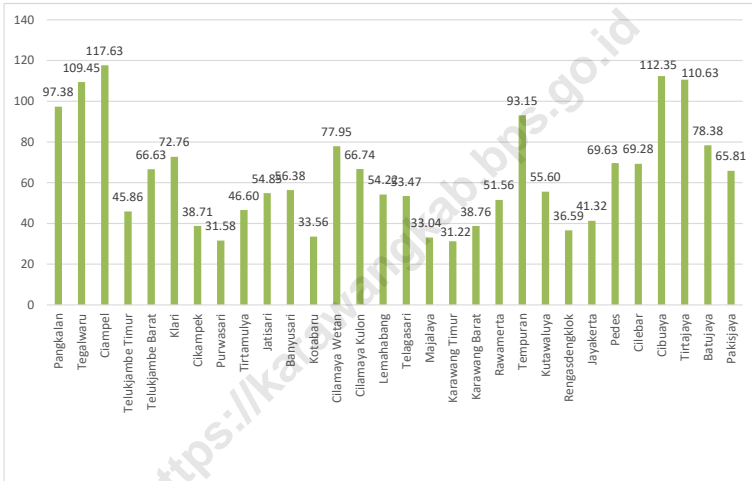
Sanggabuana with a height of $\pm 1,291$ m above sea level. Morphologically, Karawang has flat land areas.

Karawang Regency is traversed by a stream that slopes north towards the Citarum River which is separate Karawang Regency with Bekasi Municipality, while Cilamaya River separate Karawang Regency with Subang Regency. Beside rivers, there are three irrigations in Karawang, ie: North, Central and West Tarum Irrigations for irrigations, brackish water pond, and electricity.

The average rainfall in 2022 ranges from 1 - 304 mm and the average rainy day in 2022 is 6 days/month. The highest rainfall occurred in January, while the smallest rainfall occurred in September.

Gambar 1.1
Figures

Luas Daerah menurut Kecamatan di Kabupaten Karawang (km²/sq.km), 2022
Area of Subdistrict in Karawang Regency (km²/sq.km), 2022



Sumber/Source : Dinas Pemberdayaan Masyarakat dan Desa Kabupaten Karawang/ *Community and Village Empowerment Service of Karawang Regency*

1.1 KEADAAN GEOGRAFI GEOGRAPHY CONDITION

Tabel 1.1.1 Luas Daerah dan Jumlah Pulau Menurut Kecamatan di Kabupaten Karawang, 2022
Total Area and Number of Islands by Subdistrict in Karawang Regency, 2022

Kecamatan Subdistrict	Ibukota Kecamatan Capital of Subdistrict	Luas Total Area (km ² /sq.km)
(1)	(2)	(3)
Pangkalan	Ciptasari	97,38
Tegalwaru	Cintalaksana	109,45
Ciampel	Kutapohaci	117,63
Telukjambe Timur	Telukjambe	45,86
Telukjambe Barat	Karangmulya	66,63
K l a r i	Duren	72,76
Cikampek	Dawuan Tengah	38,71
Purwasari	Sukasari	31,58
Tirtamulya	Citarik	46,60
Jatisari	Mekarsari	54,85
Banyusari	Gembongan	55,30
Kotabaru	Wancimekar	33,56
Cilamaya Wetan	Mekarmaya	77,95
Cilamaya Kulon	Sukamulya	66,74
Lemahabang	Karangtanjung	54,22
Telagasari	Talagasari	53,47
Majalaya	Majalaya	33,04
Karawang Timur	Adiarsa Timur	31,22
Karawang Barat	Tanjungmekar	38,76
Rawamerta	Sukamerta	51,56
Tempuran	Pancakarya	93,15
Kutawaluya	Waluya	55,60
Rengasdengklok	Rengasdengklok Selatan	36,59
Jayakarta	Jayamakmur	41,32
P e d e s	Payungsari	69,63
Cilebar	Kertamukti	69,28
Cibuaya	Pejaten	112,35
Tirtajaya	Sabajaya	110,63
Batujaya	Batujaya	78,38
Pakisjaya	Tanjungbungin	65,81
Karawang		1 911,09

Lanjutan Tabel/*Continued Table 1.1.1*

Kecamatan Subdistrict	Persentase terhadap Luas Kabupaten Percentage to Regency Area	Jumlah Pulau² Number of Islands²
(1)	(4)	(5)
Pangkalan	5,10	–
Tegalwaru	5,73	–
Ciampel	6,16	–
Telukjambe Timur	2,40	–
Telukjambe Barat	3,49	–
Klari	3,81	–
Cikampek	2,03	–
Purwasari	1,65	–
Tirtamulya	2,44	–
Jatisari	2,87	–
Banyusari	2,95	–
Kotabaru	1,76	–
Cilamaya Wetan	4,08	–
Cilamaya Kulon	3,49	–
Lemahabang	2,84	–
Telagasari	2,80	–
Majalaya	1,73	–
Karawang Timur	1,63	–
Karawang Barat	2,03	–
Rawamerta	2,70	–
Tempuran	4,87	–
Kutawaluya	2,91	–
Rengasdengklok	1,91	–
Jayakarta	2,16	–
Pedes	3,64	–
Cilebar	3,63	–
Cibuaya	5,88	–
Tirtajaya	5,79	–
Batujaya	4,10	–
Pakisjaya	3,44	–
Karawang	100,00	–

Sumber/*Source*: Dinas Pemberdayaan Masyarakat dan Desa Kabupaten Karawang/ *Community and Village Empowerment Service of Karawang Regency*

Tabel 1.1.2
Table

Tinggi Wilayah dan Jarak ke Ibukota Kabupaten Menurut Kecamatan di Kabupaten Karawang, 2022
Altitude and Distance to the Capital of Regency by Subdistrict in Karawang Regency, 2022

Kecamatan Subdistrict	Tinggi Wilayah (mdpl) Altitude (m a.s.l)	Jarak ke Ibukota Kabupaten Distance to the Capital of Regency
(1)	(2)	(3)
Pangkalan	37,90	28,00
Tegalwaru	104,20	35,00
Ciampel	24,00	13,00
Telukjambe Timur	22,50	5,00
Telukjambe Barat	22,50	10,00
K I a r i	29,00	13,00
Cikampek	36,20	20,00
Purwasari	23,40	18,00
Tirtamulya	24,00	28,00
Jatisari	31,20	38,00
Banyusari	16,20	36,00
Kotabaru	41,90	25,00
Cilamaya Wetan	8,90	36,00
Cilamaya Kulon	1,70	30,00
Lemahabang	12,00	20,00
Telagasari	13,20	12,00
Majalaya	18,20	10,00
Karawang Timur	22,50	4,00
Karawang Barat	22,50	5,00
Rawamerta	9,20	12,00
Tempuran	5,60	26,00
Kutawaluya	5,50	22,00
Rengasdengklok	7,90	20,00
Jayakarta	5,70	27,00
P e d e s	7,00	31,00
Cilebar	1,60	27,00
Cibuaya	2,40	36,00
Tirtajaya	6,00	37,00
Batujaya	4,00	41,00
Pakisjaya	6,00	56,00

Catatan/Note: ¹ Jarak terdekat dari kantor kecamatan ke ibukota kabupaten/the closest distance to regency capital
Sumber/Source: Badan Pusat Statistik Kabupaten Karawang/BPS—Statistics of Karawang Regency

Tabel 1.1.3 Koordinat Kecamatan di Kabupaten Karawang, 2022
Table 1.1.3 *Coordinat Subdistricts in Karawang Regency, 2022*

Kecamatan Subdistrict	Longitude	Latitude
(1)	(2)	(3)
Pangkalan	107.218.167.000	-6.463.714.000
Tegalwaru	107.227.571.000	-6.512.865.000
Ciampel	107.361.500.000	-6.393.100.000
Telukjambe Timur	107.311.487.000	-6.337.561.000
Telukjambe Barat	107.251.639.000	-6.338.737.000
K l a r i	107.369.849.000	-6.368.500.000
Cikampek	107.443.006.000	-6.400.927.000
Purwasari	107.417.504.000	-6.379.741.000
Tirtamulya	107.459.400.000	-6.357.300.000
Jatisari	107.522.040.000	-6.371.755.000
Banyusari	107.534.872.000	-6.309.844.000
Kotabaru	107.480.718.000	-6.400.425.000
Cilamaya Wetan	107.581.019.000	-6.251.334.000
Cilamaya Kulon	107.518.489.000	-6.234.861.000
Lemahabang	107.518.400.000	-6.234.800.000
Telagasari	107.389.775.000	-6.288.316.000
Majalaya	107.365.935.000	-6.297.325.000
Karawang Timur	107.311.487.000	-6.337.561.000
Karawang Barat	107.251.639.000	-6.338.737.000
Rawamerta	107.359.766.000	-6.245.092.000
Tempuran	107.435.067.000	-6.177.638.000
Kutawaluya	107.335.809.000	-6.174.508.000
Rengasdengklok	107.290.238.000	-6.157.825.000
Jayakarta	107.327.553.000	-6.111.048.000
P e d e s	107.369.111.000	-6.094.171.000
Cilebar	107.415.385.000	-6.149.417.000
Cibuaya	107.346.943.000	-6.041.991.000
Tirtajaya	107.247.600.000	-6.054.400.000
Batujaya	107.153.600.000	-6.058.200.000
Pakisjaya	107.087.800.000	-5.999.300.000

Sumber/Source: Badan Pusat Statistik Kabupaten Karawang/BPS—Statistics of Karawang Regency

Tabel
Table 1.1.4**Jarak Antar Kecamatan di Kabupaten Karawang (km),
2022**
**Distance Among Subdistricts in Karawang Regency (km),
2022**

Kecamatan Subdistrict	Pangkalan	Tegalwaru	Ciampel	Telukjambe Timur	Telukjambe Barat	Klari
(1)	(2)	(3)	(4)	(5)	(6)	(7)
Pangkalan	–	7	37	18	25	40
Tegalwaru	7	–	43	25	32	42
Ciampel	37	43	–	19	12	9
Telukjambe Timur	18	25	19	–	7	18
Telukjambe Barat	25	32	12	7	–	13
Klari	40	42	9	18	13	–
Cikampek	49	55	18	30	20	10
Purwasari	42	48	10	17	24	7
Tirtamulya	51	60	20	36	33	15
Jatisari	60	64	27	33	28	18
Banyusari	64	66	29	47	44	27
Kotabaru	62	79	31	54	50	34
Cilamaya Wetan	76	65	46	41	31	28
Cilamaya Kulon	74	82	44	56	37	36
Lemahabang	50	55	31	30	21	18
Telagasari	40	46	21	22	12	11
Majalaya	30	37	19	13	11	17
Karawang Timur	29	36	10	11	4	8
Karawang Barat	41	45	14	20	11	11
Rawamerta	45	47	20	22	13	18
Tempuran	54	61	29	36	27	26
Kutawaluya	45	52	33	27	25	31
Rengasdengklok	49	56	30	32	22	28
Jayakarta	52	59	40	34	32	38
Pedes	56	63	41	39	36	39
Cilebar	55	62	35	37	28	33
Cibuaya	60	67	49	43	41	47
Tirtajaya	61	68	50	44	42	48
Batujaya	65	72	53	49	46	51
Pakisjaya	79	86	68	63	61	65

Lanjutan Tabel/Continued Table 1.1.4

Kecamatan Subdistrict	Cikampek	Purwasari	Tirtamulya	Jatisari	Banyusari	Kotabaru
(1)	(8)	(9)	(10)	(11)	(12)	(13)
Pangkalan	49	42	51	60	64	62
Tegalwaru	55	48	60	64	66	79
Ciampel	18	10	20	27	29	31
Telukjambe Timur	30	17	36	33	47	54
Telukjambe Barat	20	24	33	28	44	50
Klari	10	7	15	18	27	34
Cikampek	–	4	7	10	20	26
Purwasari	4	–	13	22	29	9
Tirtamulya	7	13	–	7	14	20
Jatisari	10	22	7	–	19	26
Banyusari	20	29	14	19	–	18
Kotabaru	26	9	20	26	18	–
Cilamaya Wetan	35	31	29	22	27	13
Cilamaya Kulon	29	28	23	27	21	10
Lemahabang	16	17	18	11	19	16
Telagasari	21	17	25	18	32	24
Majalaya	26	16	31	34	37	38
Karawang Timur	17	15	22	26	28	42
Karawang Barat	20	24	25	22	30	28
Rawamerta	27	26	32	27	38	33
Tempuran	36	32	33	26	36	24
Kutawaluya	40	35	45	49	51	49
Rengasdengklok	37	38	42	36	47	42
Jayakarta	47	45	52	48	58	47
Pedes	48	47	49	42	59	40
Cilebar	41	37	38	31	40	29
Cibuaya	56	54	61	49	67	47
Tirtajaya	57	55	62	57	68	63
Batujaya	60	58	65	61	71	66
Pakisjaya	75	72	80	75	85	81

Lanjutan Tabel/Continued Table 1.1.4

Kecamatan Subdistrict	Cilamaya Wetan	Cilamaya Kulon	Lemahabang	Telagasari	Majalaya	Karawang Timur
(1)	(14)	(15)	(16)	(17)	(18)	(19)
Pangkalan	76	74	50	40	30	29
Tegalwaru	65	82	55	46	37	36
Ciampel	46	44	31	21	19	10
Telukjambe Timur	41	56	30	22	13	11
Telukjambe Barat	31	37	21	12	11	4
Klari	28	36	18	11	17	8
Cikampek	35	29	16	21	26	17
Purwasari	31	28	17	17	16	15
Tirtamulya	29	23	18	25	31	22
Jatisari	22	27	11	18	34	26
Banyusari	27	21	19	32	37	28
Kotabaru	13	10	16	24	38	42
Cilamaya Wetan	–	10	10	19	33	30
Cilamaya Kulon	10	–	16	24	39	36
Lemahabang	10	16	–	9	23	18
Telagasari	19	24	9	–	14	11
Majalaya	33	39	23	14	–	14
Karawang Timur	30	36	18	11	14	–
Karawang Barat	23	28	13	4	13	9
Rawamerta	26	33	17	9	15	11
Tempuran	13	19	16	15	29	25
Kutawaluya	34	40	37	25	14	24
Rengasdengklok	27	33	27	18	19	20
Jayakarta	35	42	38	30	21	31
Pedes	28	35	32	31	26	32
Cilebar	18	24	21	20	30	25
Cibuaya	36	42	39	38	30	40
Tirtajaya	48	54	48	39	31	41
Batujaya	51	57	51	42	35	44
Pakisjaya	65	71	65	57	49	58

Lanjutan Tabel/Continued Table 1.1.4

Kecamatan Subdistrict	Karawang Barat	Rawamerta	Tempuran	Kutawaluya	Rengas- dengklok	Jayakarta
(1)	(20)	(21)	(22)	(23)	(24)	(25)
Pangkalan	41	45	54	45	49	52
Tegalwaru	45	47	61	52	56	59
Ciampel	14	20	29	33	30	40
Telukjambe Timur	20	22	36	27	32	34
Telukjambe Barat	11	13	27	25	22	32
Klari	11	18	26	31	28	38
Cikampek	20	27	36	40	37	47
Purwasari	24	26	32	35	38	45
Tirtamulya	25	32	33	45	42	52
Jatisari	22	27	26	49	36	48
Banyusari	30	38	36	51	47	58
Kotabaru	28	33	24	49	42	47
Cilamaya Wetan	23	26	13	34	27	35
Cilamaya Kulon	28	33	19	40	33	42
Lemahabang	13	17	16	37	27	38
Telagasari	4	9	15	25	18	30
Majalaya	13	15	29	14	19	21
Karawang Timur	9	11	25	24	20	31
Karawang Barat	–	7	19	24	17	28
Rawamerta	7	–	14	16	10	21
Tempuran	19	14	–	21	14	22
Kutawaluya	24	16	21	–	7	8
Rengasdengklok	17	10	14	7	–	11
Jayakarta	28	21	22	8	11	–
Pedes	29	21	15	13	12	7
Cilebar	22	15	5	18	12	18
Cibuaya	36	29	23	17	19	9
Tirtajaya	38	30	35	17	21	13
Batujaya	41	34	38	21	24	23
Pakisjaya	55	21	52	35	38	37

Lanjutan Tabel/Continued Table 1.1.4

Kecamatan Subdistrict	P e d e s	Cilebar	Cibuaya	Tirtajaya	Batujaya	Pakisjaya
(1)	(26)	(27)	(28)	(29)	(30)	(31)
Pangkalan	56	55	60	61	65	79
Tegalwaru	63	62	67	68	72	86
Ciampel	41	35	49	50	53	68
Telukjambe Timur	39	37	43	44	49	63
Telukjambe Barat	36	28	41	42	46	61
K l a r i	39	33	47	48	51	65
Cikampek	48	41	56	57	60	75
Purwasari	47	37	54	55	58	72
Tirtamulya	49	38	61	62	65	80
Jatisari	42	31	49	57	61	75
Banyusari	59	40	67	68	71	85
Kotabaru	40	29	47	63	66	81
Cilamaya Wetan	28	18	36	48	51	65
Cilamaya Kulon	35	24	42	54	57	71
Lemahabang	32	21	39	48	51	65
Telagasari	31	20	38	39	42	57
Majalaya	26	30	30	31	35	49
Karawang Timur	32	25	40	41	44	58
Karawang Barat	29	22	36	38	41	55
Rawamerta	21	15	29	30	34	21
Tempuran	15	5	23	35	38	52
Kutawaluya	13	18	17	17	21	35
Rengasdengklok	12	12	19	21	24	38
Jayakarta	7	18	9	13	23	37
P e d e s	–	11	7	19	31	45
Cilebar	11	–	18	29	36	50
Cibuaya	7	18	–	20	32	46
Tirtajaya	19	29	20	–	17	31
Batujaya	31	36	32	17	–	14
Pakisjaya	45	50	46	31	14	–

Sumber/Source: Badan Pusat Statistik Kabupaten Karawang/BPS—Statistics of Karawang Regency

1.2 KEADAAN IKLIM CLIMATE CONDITION

Tabel 1.2.1 **Pengamatan Unsur Iklim Menurut Bulan di Kabupaten Karawang, 2022**
Table 1.2.1 **Observation of Climate Elements by Month in Karawang Regency, 2022**

Bulan Month	Suhu/Temperature (°C)			Kelembaban/Humidity (%)		
	Minimum	Rata-rata Average	Maksimum Maximum	Minimum	Rata-rata Average	Maksimum Maximum
(1)	(2)	(3)	(4)	(5)	(6)	(7)
Januari/January	19,5	24,3	31,6	42	75	93
Februari/February	19,8	22,7	31,0	46	71	95
Maret/March	18,8	24,1	32,2	40	78	96
April/April	18,4	23,3	31,4	51	83	96
Mei/May	19,0	23,9	31,6	45	80	96
Juni/June	18,8	22,8	30,2	43	82	99
Juli/July	16,8	23,1	30,6	46	78	95
Agustus/August	17,6	23,3	31,0	48	76	94
September/September	18,5	23,3	32,2	40	79	96
Oktober/October	18,4	23,2	30,6	44	82	97
November/November	18,7	23,4	27,6	49	82	96
Desember/December	19,4	23,3	31,4	48	82	96

Lanjutan Tabel/*Continued Table 1.2.1*

Bulan Month	Kecepatan Angin (m/det) Wind Velocity (m/sec)			Tekanan Udara/ <i>Atmospheric Pressure</i> (mbar)		
	Minimum	Rata-rata Average	Maksimum Maximum	Minimum	Rata-rata Average	Maksimum Maximum
(1)	(8)	(9)	(10)	(11)	(12)	(13)
Januari/ <i>January</i>	0,9	1,9	6,7	920,8	922,7	924,6
Februari/ <i>February</i>	0,1	1,5	7,7	919,8	922,0	923,3
Maret/ <i>March</i>	0,6	1,5	6,7	919,7	921,7	924,0
April/ <i>April</i>	0,2	0,9	5,1	920,7	922,2	924,4
Mei/ <i>May</i>	0,6	1,3	5,1	920,7	922,4	924,3
Juni/ <i>June</i>	0,2	0,9	4,1	921,1	922,7	924,0
Juli/ <i>July</i>	0,3	1,1	5,7	920,9	922,3	924,5
Agustus/ <i>August</i>	0,6	1,2	5,1	921,6	922,6	923,7
September/ <i>September</i>	0,2	1,1	4,6	920,4	923,4	925,9
Oktober/ <i>October</i>	0,0	0,9	8,2	920,7	922,8	924,5
November/ <i>November</i>	0,3	1,1	4,6	920,5	922,3	924,6
Desember/ <i>December</i>	0,2	1,2	5,7	920,1	922,0	925,0

Lanjutan Tabel/Continued Table 1.2.1

Bulan Month	Jumlah Curah Hujan Number of Precipitation (mm)	Jumlah Hari Hujan (hari) Number of Rainy Days (day)	Penyinaran Matahari Duration of Sunshine (%)
(1)	(14)	(15)	(16)
Januari/January	59,5	13	67,7
Februari/February	117,2	22	40,8
Maret/March	238,9	22	56,9
April/April	336,2	27	51,4
Mei/May	146,9	20	58,6
Juni/June	150,6	20	51,8
Juli/July	98,5	14	64,4
Agustus/August	29,9	10	64,8
September/September	181,7	18	57,3
Oktober/October	366,4	22	37,6
November/November	307	24	46,5
Desember/December	277,9	27	42,8

Catatan/Note: *Calm* adalah kecepatan angin mendekati nol/*Calm is wind velocity close to zero (opt) hanya jika ada isian calm di kolom 8-10*

Sumber/Source: Badan Meteorologi, Klimatologi, dan Geofisika Stasiun Geofisika Bandung/Meteorology, Climatology, and Geophysics Agency Bandung Geophysical Station

Tabel 1.2.2
Table

Rata-rata Curah Hujan dan Hari Hujan Menurut Bulan di Kabupaten Karawang, 2022
Average of Precipitation and Average of Rainy Days by Month in Karawang Regency, 2022

Bulan Month	Curah Hujan Precipitation (mm)	Hari Hujan (hari) Rainy Days (day)
(1)	(2)	(3)
Januari/January	194,8	14,7
Februari/February	148,6	14,6
Maret/March	96,2	11,3
April/April	147,2	12,3
Mei/May	74,6	10,1
Juni/June	68,1	7,4
Juli/July	78,0	6,2
Agustus/August	137,4	18,6
September/September	56,2	10,3
Oktober/October	125,2	14,8
November/November	135,7	13,8
Desember/December	147,9	13,9

Sumber/Source: Dinas Pertanian Kabupaten Karawang/Department of Agriculture of Karawang Regency

Tabel 1.2.3 Jumlah Hari Hujan Tiap Bulan Menurut Kecamatan di Kabupaten Karawang, 2022
Number of Rainy Days Every Month by Subdistrict in Karawang Regency, 2022

Kecamatan Subdistrict	Januari January	Februari February	Maret March	April April	Mei May	Juni June
(1)	(2)	(3)	(4)	(5)	(6)	(7)
Pangkalan	15	20	13	17	10	11
Tegalwaru	15	20	13	17	10	11
Ciampel	18	15	15	16	11	6
Telukjambe Timur	-	-	-	-	-	-
Telukjambe Barat	17	15	15	17	11	6
Klari	24	21	9	21	10	9
Cikampek	25	28	27	26	25	22
Purwasari	10	15	5	3	2	5
Tirtamulya	25	28	27	26	25	22
Jatisari	11	6	4	6	3	0
Banyusari	14	18	11	12	4	3
Kotabaru	11	6	4	6	3	0
Cilamaya Wetan	-	-	-	-	-	-
Cilamaya Kulon	-	-	-	-	-	-
Lemahabang	13	11	14	11	6	5
Telagasari	13	11	14	11	6	5
Majalaya	13	11	14	11	6	5
Karawang Timur	21	16	12	13	10	7
Karawang Barat	20	15	14	15	11	9
Rawamerta	18	22	18	10	5	6
Tempuran	13	8	10	10	6	7
Kutawaluya	16	17	9	11	11	8
Rengasdengklok	11	18	11	12	13	7
Jyakerta	11	18	11	12	13	7
Pedes	19	18	9	14	12	9
Cilebar	13	13	7	10	11	6
Cibuaya	17	17	9	13	14	10
Tirtajaya	19	20	10	17	12	12
Batujaya	20	18	12	13	8	10
Pakisjaya	18	12	11	8	5	7
Karawang						
Jumlah/Total	440	437	328	358	263	215
Rata-rata/Average	14,7	14,6	11,3	12,3	10,1	7,4

Lanjutan Tabel/*Continued Table* 1.2.3

Kecamatan <i>Subdistrict</i>	Juli <i>July</i>	Agustus <i>August</i>	September <i>September</i>	Oktober <i>October</i>	November <i>November</i>	Desember <i>December</i>
(1)	(2)	(3)	(4)	(5)	(6)	(7)
Pangkalan	5	5	13	21	18	19
Tegalwaru	5	5	13	21	18	19
Ciampel	4	2	4	10	18	18
Telukjambe Timur	-	-	-	-	-	-
Telukjambe Barat	4	2	4	10	13	12
Klari	8	2	9	20	21	19
Cikampek	8	6	11	25	27	25
Purwasari	0	0	15	10	15	20
Tirtamulya	8	6	11	25	27	25
Jatisari	2	0	1	3	7	12
Banyusari	0	0	1	4	7	9
Kotabaru	2	0	1	3	7	12
Cilamaya Wetan	-	-	-	-	-	-
Cilamaya Kulon	-	-	-	-	-	-
Lemahabang	6	2	4	11	13	7
Telagasari	6	2	4	11	13	7
Majalaya	6	2	4	11	13	7
Karawang Timur	5	4	3	11	18	19
Karawang Barat	9	3	3	13	16	18
Rawamerta	4	3	6	5	16	16
Tempuran	5	4	5	7	7	11
Kutawaluya	6	5	4	11	11	18
Rengasdengklok	8	4	4	12	11	16
Jayakarta	8	4	4	12	11	16
Pedes	8	6	8	19	13	1
Cilebar	7	5	5	10	10	12
Cibuaya	8	7	8	15	16	0
Tirtajaya	8	5	8	15	17	18
Batujaya	8	5	7	13	11	17
Pakisjaya	8	4	4	12	11	16
Karawang						
Jumlah/Total	156	93	164	340	385	389
Rata-rata/Average	6,2	18,6	10,3	14,8	13,8	13,9

Sumber/*Source*: Dinas Pertanian Kabupaten Karawang/*Department of Agriculture of Karawang Regency*

Tabel 1.2.4 Keadaan Curah Hujan Tiap Bulan Menurut Kecamatan di Kabupaten Karawang, 2022
Table 1.2.4 Rainfalls by Subdistrict Every Month by Subdistrict in Karawang Regency, 2022

Kecamatan Subdistrict	Januari January	Februari February	Maret March	April April	Mei May	Juni June
(1)	(2)	(3)	(4)	(5)	(6)	(7)
Pangkalan	336	230	262	245	245	266
Tegalwaru	336	230	262	245	245	266
Ciampel	16	7,5	10	8.75	8.75	16
Telukjambe Timur	-	-	-	-	-	-
Telukjambe Barat	290	112	152	140	140	96
Klari	130	102	47	177	177	77
Cikampek	318	116	112	427	427	78
Purwasari	5	7	3	1	1	2
Tirtamulya	318	116	112	427	427	78
Jatisari	273	89	120	218	218	-
Banyusari	137	337	107	186	186	126
Kotabaru	273	89	120	218	218	-
Cilamaya Wetan	-	-	-	-	-	-
Cilamaya Kulon	-	-	-	-	-	-
Lemahabang	88	67	83	65	65	27
Telagasari	88	67	83	65	65	27
Majalaya	88	67	83	65	65	27
Karawang Timur	248	151	161	122	122	102
Karawang Barat	162	66	82	74	74	51
Rawamerta	424,5	486,5	229	129	129	50,5
Tempuran	156	40	20	50	50	31
Kutawaluya	231,5	327,5	80	248,5	248,5	100
Rengasdengklok	111,5	327,5	83	251,5	251,5	100
Jayakarta	111,5	327,5	83	251,5	251,5	100
Pedes	324	158	80	226	226	59
Cilebar	298	154,5	78	69	69	75
Cibuaya	336	226	110	150	150	96
Tirtajaya	226	254	122	177	177	55
Batujaya	52,4	31,7	18,03	20,92	20,92	17
Pakisjaya	466,5	271,5	89	19	19	120
Karawang						
Jumlah/Total	5 843,9	4 458,2	2 791	4 267,4	1 939	2 042,5
Rata-rata/Average	194,8	148,6	96,2	147,2	74,6	68,1

Lanjutan Tabel/Continued Table 1.2.4

Kecamatan Subdistrict	Juli July	Agustus August	September September	Oktober October	November November	Desember December
(1)	(2)	(3)	(4)	(5)	(6)	(7)
Pangkalan	115	40	232	517	397	408
Tegalwaru	115	40	232	517	397	408
Ciampel	17	8,5	1,5	20	10,7	13,5
Telukjambe Timur	-	-	-	-	-	-
Telukjambe Barat	68	17	6	200	193	246
Klari	43	10	22	129	180	215
Cikampek	56	2	51	202	204	3
Purwasari	-	-	7	4	5	10
Tirtamulya	56	2	51	202	204	3
Jatisari	107	-	9	146	258	369
Banyusari	-	-	12	57	92	185
Kotabaru	107	-	9	146	258	369
Cilamaya Wetan	-	-	-	-	-	-
Cilamaya Kulon	-	-	-	-	-	-
Lemahabang	35	3	7	34	48	36
Telagasari	35	3	7	34	48	36
Majalaya	35	3	7	34	48	36
Karawang Timur	114	40	8	120	208	287
Karawang Barat	91	32	4	101	134	149
Rawamerta	49	103,5	47	66,5	217	162
Tempuran	80	19	8	14	45	35
Kutawaluya	60,5	37,5	11	45	111	354
Rengasdengklok	72,5	34,5	11	45	178,5	182,5
Jayakarta	72,5	34,5	11	45	178,5	182,5
Pedes	158	41	18	99	121	64
Cilebar	165	37	22	108	116	154
Cibuaya	137	104	41	128	117	0
Tirtajaya	72	32	38	177	99	164
Batujaya	18,69	8,3	16	20,81	19,36	21,47
Pakisjaya	70	35	10	45	182,5	195,5
Karawang						
Jumlah/Total	1 949,2	686,8	898,5	3 256,3	4 069,6	4 288,5
Rata-rata/Average	78,0	137,4	56,2	125,2	135,7	147,9

Sumber/Source: Dinas Pertanian Kabupaten Karawang/Department of Agriculture of Karawang Regency

<https://karawangkab.bps.go.id>

BAB
Chapter

02

PEMERINTAHAN GOVERNMENT

PADA TAHUN 2022

JUMLAH
PEGAWAI NEGERI SIPIL
KABUPATEN KARAWANG
9438

orang

In 2022, there are 9,391 civil servants in Karawang Regency



4323

Laki-laki / Male



5115

Perempuan / Female

5182
Golongan III
Grade III



5930
Sarjana/Doktor/Ph.D
Bachelor/Doctoral/Ph.D



<https://karawangkab.bps.go.id>

PENJELASAN TEKNIS

1. Anggota Dewan Perwakilan Rakyat Daerah (DPRD) dipilih melalui pemilihan umum (pemilu) dan dilantik dalam masa jabatan lima tahun.
2. **Pegawai Negeri Sipil (PNS)** adalah setiap warga negara Republik Indonesia yang telah memenuhi syarat yang ditentukan, diangkat oleh pejabat yang berwenang dan disertai tugas dalam jabatan negeri, atau disertai tugas negara lainnya, dan digaji berdasarkan peraturan perundang-undangan yang berlaku. PNS terdiri dari PNS pusat dan PNS daerah.
3. **Desa** adalah desa dan desa adat atau yang disebut dengan nama lain, selanjutnya disebut Desa adalah kesatuan masyarakat hukum yang memiliki batas wilayah yang berwenang untuk mengatur dan mengurus urusan pemerintahan, kepentingan masyarakat setempat berdasarkan prakarsa masyarakat, hak asal usul, dan/atau hak tradisional yang diakui dan dihormati dalam system Pemerintahan Negara Kesatuan Republik Indonesia (Undang-Undang Nomor 6 Tahun 2015 tentang Desa).

TECHNICAL NOTES

1. *Regional House of Representatives (DPRD) members are elected through a general election and appointed for a five-years membership.*
2. **Civil servants (PNS)** is every citizen of the Republic of Indonesia which have been determined eligible, be appointed by the competent authority and assigned the task in a country office, or charge of any other country, and paid based on legislation and regulations. PNS consists of the central and regional civil servants.
3. **Village** is village and custom village or that is called by other terms, hereinafter referred to as the village is the unity of the legal community who have territorial boundaries that are authorized to regulate and manage government affairs, the interest of local communities based on community initiatives, the origin and local customs that are acknowledged and respected within the unitary System of Government Republic of Indonesia (Law No. 6 Year 2015 about Village).

4. **Kelurahan** adalah suatu wilayah yang dipimpin oleh seorang Lurah sebagai perangkat daerah kabupaten dan atau daerah kota di bawah kecamatan (Undang–Undang No. 32 Tahun 2005 tentang Pemerintahan Daerah).
 5. **Pendapatan Asli Daerah (PAD)** adalah pendapatan yang diperoleh daerah yang dipungut berdasarkan peraturan daerah sesuai dengan peraturan perundang-undangan, guna keperluan daerah yang bersangkutan dalam membiayai kegiatannya.
 6. **Dana Perimbangan** adalah dana yang bersumber dari pendapatan APBN yang dialokasikan kepada daerah untuk mendanai kebutuhan daerah dalam rangka pelaksanaan desentralisasi.
 7. **Lain-lain Pendapatan yang Sah** adalah pendapatan yang lainnya dari pemerintah pusat dan atau dari instansi pusat, serta dari daerah lainnya.
4. **Special village** is an area that is led by a special village head (Lurah) as an apparatus of regency and or municipality under the district (Law No.32 Year 2005 about Local Governmental).
 5. **Original Local Government Revenue** is revenue that withheld based on local regulations in accordance with the legislation, for the purposes of financing their activities.
 6. **Balanced Budget** is the fund coming from the state budget that allocated to regions to fund their needs in the context of decentralization.
 7. **Other Legal Revenue** is other income that coming from the central government and or from the central agencies, as well as from other local government.

ULASAN

Kabupaten Karawang memiliki 30 kecamatan yang terdiri dari 297 desa dan 12 kelurahan. Jumlah desa terbanyak ada di Kecamatan Telagasari, Jatisari, dan Tempuran, yaitu 14 desa. Di sisi lain, Kecamatan dengan jumlah desa paling sedikit adalah Kecamatan Majalaya dan Ciampel, yaitu sebanyak 7 desa.

Jumlah Pegawai Negeri Sipil Daerah di Kabupaten Karawang pada tahun 2022 sebanyak 9.391 orang yang terdiri 4.305 PNS laki-laki dan 5.086 PNS wanita. PNS terbanyak berada di golongan III yaitu sebanyak 5.158 orang. Dilihat dari tingkat pendidikan, Sebagian besar PNS berada pada jenjang pendidikan tertinggi S1 sederajat ke atas, yaitu sebanyak 6.854 orang PNS.

Jumlah anggota DPRD Kabupaten Karawang berdasarkan hasil PEMILU 2020 yaitu sebanyak 50 orang, yang terdiri dari 36 orang laki-laki dan 14 orang perempuan.

Jumlah Realisasi Pendapatan Pemerintah Kabupaten Karawang pada tahun 2022 sebesar 4.446.561.210.392,00. Realisasi tersebut berasal dari Pendapatan Asli Daerah (PAD), Dana Perimbangan, dan Dana Pendapatan yang sah.

Jumlah Realisasi Belanja Pemerintah Kabupaten Karawang pada tahun 2022 sebesar 4.804.595.432.226,00. Pengeluaran dana dilakukan dengan Belanja Langsung (*Direct Expenditures*) maupun Belanja Secara Tidak Langsung (*Indirect Expenditures*)

DESCRIPTION

Karawang Regency has 30 subdistricts that consist of 297 villages and 12 special villages. Talagasari, Jatisari and Tempuran Subdistrict has the largest number of villages (14 villages) and Majalaya and Ciampel Subdistricts has the fewest villages (each of subdistrict consist of 7 villages).

The number of Regional Civil Servants in Karawang Regency in 2022 is 9,391 people consisting of 4,305 male civil servants and 5,086 female civil servants. Most civil servants are in class III, namely as many as 5,158 people. Judging from the level of education, most civil servants are at the highest level of education S1 and above, namely 6,854 civil servants.

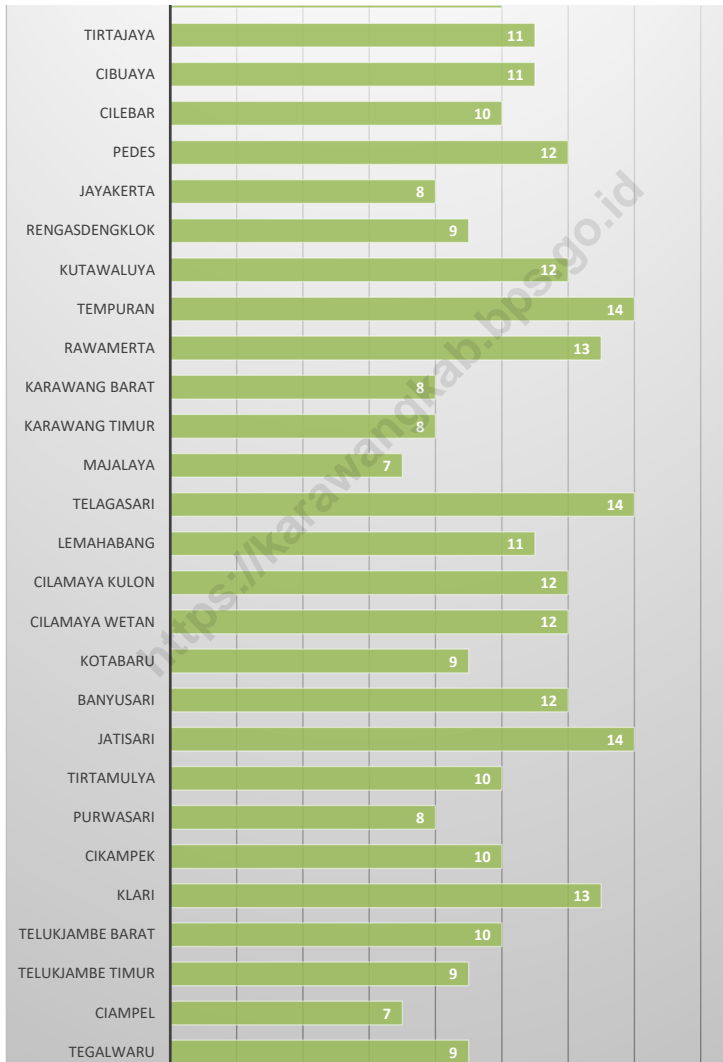
The number of members of the Karawang Regency DPRD based on the results of the 2020 General Election is 50 people, consisting of 36 men and 14 women.

The total Realized Revenue of the Karawang Regency Government in 2022 is 4,446,561,210,392.00. This realization comes from Regional Original Revenue(PAD), Balancing Funds, and legitimate Income Funds.

The total realization of Karawang Regency Government Expenditures in 2022 is 4,804,595,432,226.00. Expenditure of funds is done by Direct Expenditures or Indirect Expenditures.

Gambar 2.2
Figures

Jumlah Desa/Kelurahan Menurut Kecamatan, 2022
Number of Villages/Kelurahan by Subdistrict, 2022



Sumber/Source : Peraturan Kepala Badan Pusat Statistik Nomor 29 Tahun 2020 Tanggal 15 Januari 2020 /Chief Statistician Regulation Number 29/2020, January 15 2020

2.1 WILAYAH ADMINISTRATIF ADMINISTRATIVE AREA

Tabel 2.1.1 Jumlah Desa¹/Kelurahan Menurut Kecamatan, 2018–2022
Table Number of Villages¹/Kelurahan by Subdistrict, 2018–2022

Kecamatan/Subdistrict	2018	2019	2020	2021	2022
(1)	(2)	(3)	(4)	(5)	(6)
Pangkalan	8	8	8	8	8
Tegalwaru	9	9	9	9	9
Ciampel	7	7	7	7	7
Telukjambe Timur	9	9	9	9	9
Telukjambe Barat	10	10	10	10	10
Klari	13	13	13	13	13
Cikampek	10	10	10	10	10
Purwasari	8	8	8	8	8
Tirtamulya	10	10	10	10	10
Jatisari	14	14	14	14	14
Banyusari	12	12	12	12	12
Kotabaru	9	9	9	9	9
Cilamaya Wetan	12	12	12	12	12
Cilamaya Kulon	12	12	12	12	12
Lemahabang	11	11	11	11	11
Telagasari	14	14	14	14	14
Majalaya	7	7	7	7	7
Karawang Timur	8	8	8	8	8
Karawang Barat	8	8	8	8	8
Rawamerta	13	13	13	13	13
Tempuran	14	14	14	14	14
Kutawaluya	12	12	12	12	12
Rengasdengklok	9	9	9	9	9
Jayakarta	8	8	8	8	8
Pedes	12	12	12	12	12
Cilebar	10	10	10	10	10
Cibuaya	11	11	11	11	11
Tirtajaya	11	11	11	11	11
Batujaya	10	10	10	10	10
Pakisjaya	8	8	8	8	8
Karawang	309	309	309	309	309

Catatan/Note: ¹Termasuk Unit Permukiman Transmigrasi (UPT)/Include Transmigration Settlement Unit

Sumber/Source: Peraturan Kepala Badan Pusat Statistik Nomor 1 Tahun 2022 Tanggal 5 Februari 2022 tentang Kode dan Nama Wilayah Kerja Statistik Tahun 2021/Chief Statistician Regulation Number 1/2022, February 5 2022, as a revision of Chief Statistician Regulation Number 3 of 2021 on Code and Name of Regional Level of Data Collection.

Tabel 2.1.2 Jumlah Desa¹ dan Kelurahan Menurut Kecamatan di Kabupaten Karawang, 2022
Number of Villages¹ and Kelurahan by Subdistrict in Karawang Regency, 2022

Kecamatan Subdistrict	Desa ¹ Villages ¹	Kelurahan
(1)	(2)	(3)
Pangkalan	8	-
Tegalwaru	9	-
Ciampel	7	-
Telukjambe Timur	9	-
Telukjambe Barat	10	-
Klari	13	-
Cikampek	10	-
Purwasari	8	-
Tirtamulya	10	-
Jatisari	14	-
Banyusari	12	-
Kotabaru	9	-
Cilamaya Wetan	12	-
Cilamaya Kulon	12	-
Lemahabang	11	-
Telagasari	14	-
Majalaya	7	-
Karawang Timur	4	4
Karawang Barat	0	8
Rawamerta	13	-
Tempuran	14	-
Kutawaluya	12	-
Rengasdengklok	9	-
Jyakerta	8	-
Pedes	12	-
Cilebar	10	-
Cibuaya	11	-
Tirtajaya	11	-
Batujaya	10	-
Pakisjaya	8	-
Karawang	291	12

Catatan/Note: ¹Termasuk Unit Permukiman Transmigrasi (UPT)/Include Transmigration Settlement Unit

Sumber/Source: Peraturan Kepala Badan Pusat Statistik Nomor 29 Tahun 2020 Tanggal 15 Januari 2020 tentang Perubahan Atas Peraturan Kepala Badan Pusat Statistik Nomor 55 Tahun 2019 tentang Kode dan Nama Wilayah Kerja Statistik Tahun 2019/Chief Statistician Regulation Number 29/2020, January 15 2020, as a revision of Chief Statistician Regulation Number 55 of 2019 on Code and Name of Regional Level of Data Collection

Tabel
Table 2.1.3**Jumlah Desa/Kelurahan Menurut Kategori dan Kecamatan di Kabupaten Karawang, 2022**
Number of Villages/Kelurahan by Category and Subdistrict in Karawang Regency, 2022

Kecamatan Subdistrict	Kategori Desa/Kelurahan / Category			Jumlah Total
	Swadaya Self-Help Villages	Swakarya Self-Developing Villages	Swasembada Self-Sufficient Villages	
	(1)	(2)	(3)	
Pangkalan	6	2	-	8
Tegalwaru	8	1	-	9
Ciampel	2	5	-	7
Telukjambe Timur	5	4	-	9
Telukjambe Barat	8	2	-	10
Klari	12	1	-	13
Cikampek	9	1	-	10
Purwasari	7	2	-	9
Tirtamulya	10	-	-	10
Jatisari	7	6	1	14
Banyusari	9	2	1	12
Kotabaru	7	2	-	9
Cilamaya Wetan	1	2	-	12
Cilamaya Kulon	7	5	-	12
Lemahabang	9	2	-	11
Telagasari	9	5	-	14
Majalaya	5	2	-	7
Karawang Timur	7	1	-	8
Karawang Barat	8	-	-	8
Rawamerta	6	2	-	8
Tempuran	12	2	-	14
Kutawaluya	5	7	-	12
Rengasdengklok	2	7	-	9
Jyakerta	3	3	2	8
Pedes	9	3	-	12
Cilebar	8	2	-	10
Cibuaya	6	5	-	11
Tirtajaya	6	5	-	11
Batujaya	8	2	-	10
Pakisjaya	7	1	-	8
Karawang	217	84	4	305

Sumber/Source: Dinas Pemberdayaan Masyarakat dan Desa Daerah Kabupaten Karawang/Community and Village Empowerment Service of Karawang Regency

2.2 DEWAN PERWAKILAN RAKYAT DAERAH REGIONAL HOUSE OF REPRESENTATIVES

Tabel 2.2.1 Jumlah Anggota Dewan Perwakilan Rakyat Daerah Menurut Partai Politik dan Jenis Kelamin di Kabupaten Karawang, 2022
Number of Regional House of Representatives's Members by Political Parties and Sex in Karawang Regency, 2022

Partai Politik <i>Political Parties</i>	Laki-laki <i>Male</i>	Perempuan <i>Female</i>	Jumlah <i>Total</i>
(1)	(2)	(3)	(4)
1. Partai Nasional Demokrat	1	1	2
2. Partai Demokrasi Indonesia Perjuangan	4	2	6
3. Partai Demokrat	8	1	9
4. Partai Golongan Karya	5	2	7
5. Partai Keadilan Sejahtera	4	2	6
6. Partai Gerakan Indonesia Raya	7	1	8
7. Partai Kebangkitan Bangsa	5	2	7
8. Partai Bulan Bintang	1	1	2
9. Partai Hati Nurani Rakyat	0	1	1
10. Partai Persatuan Pembangunan	1	0	1
11. Partai Amanat Nasional	0	1	1
Jumlah/Total	36	14	50

Sumber/Source: Komisi Pemilihan Umum Kabupaten Karawang/Election Commission of Karawang Regency

Tabel
Table 2.2.2**Jumlah Anggota Dewan Perwakilan Rakyat Daerah Menurut Partai Politik di Kabupaten Karawang, 2022**
Number of Legislative Council Members by Political Parties and Year of Election in Karawang Regency, 2022

Partai Politik <i>Political Parties</i>	Perolehan Suara / Result		
	PEMILU 2009 <i>General Election</i> 2009	PEMILU 2014 <i>General Election</i> 2014	PEMILU 2020 <i>General Election</i> 2020
(1)	(2)	(3)	(4)
1. Partai Nasional Demokrat	-	3	2
2. Partai Demokrasi Indonesia Perjuangan	9	9	6
3. Partai Demokrat	9	6	9
4. Partai Golongan Karya	8	8	7
5. Partai Keadilan Sejahtera	6	3	6
6. Partai Gerakan Indonesia Raya	6	6	8
7. Partai Kebangkitan Bangsa	4	5	7
8. Partai Bulan Bintang	3	3	2
9. Partai Hati Nurani Rakyat	2	2	1
10. Partai Persatuan Pembangunan	1	2	1
11. Partai Amanat Nasional	1	3	1
12. Partai Bintang Reformasi	1	-	-
13. Partai Keadilan dan Persatuan Indonesia	-	-	-
Jumlah/Total	50	50	50

Sumber/Source: Komisi Pemilihan Umum Kabupaten Karawang/Election Commission of Karawang Regency

2.3 SUMBER DAYA MANUSIA HUMAN RESOURCES

Tabel 2.3.1 Jumlah Pegawai Negeri Sipil Menurut Jabatan dan Jenis Kelamin di Kabupaten Karawang, Desember 2021 dan Desember 2022
Number of Civil Servants by Occupation and Sex in Karawang Regency, December 2021 and December 2022

Jabatan <i>Occupation</i>	2021		
	Laki-laki <i>Male</i>	Perempuan <i>Female</i>	Jumlah <i>Total</i>
(1)	(2)	(3)	(4)
Jabatan Pimpinan Tinggi Utama <i>Senior Executives</i>	–	–	–
Jabatan Pimpinan Tinggi Madya Middle Executives	–	–	–
Jabatan Pimpinan Tinggi Pratama <i>Junior Executives</i>	21	1	22
<i>Administrator/ Administrator</i>	123	27	150
<i>Pengawas/ Supervisor</i>	422	170	592
<i>Eselon V/ 5th Echelon</i>	–	–	–
Jabatan Fungsional Dosen <i>Certain Functional Position for Lecturer</i>	–	–	–
Jabatan Fungsional Guru <i>Certain Functional Position for Teacher</i>	2 083	2 884	4 967
Jabatan Fungsional Medis <i>Certain Functional Position for Medical Field</i>	344	996	1 340
Jabatan Fungsional Teknis <i>Certain Functional Position for Technical Field</i>	244	78	322
Jabatan Fungsional Umum/Pelaksana <i>General Functional Position</i>	1 462	1 174	2 636
Jumlah/ Total	4 699	5 330	10 029

Lanjutan Tabel/Continued Table 2.3.1

Jabatan <i>Occupation</i>	2022		
	Laki-laki <i>Male</i>	Perempuan <i>Female</i>	Jumlah <i>Total</i>
(1)	(5)	(6)	(7)
Jabatan Pimpinan Tinggi Utama Senior Executives	–	–	–
Jabatan Pimpinan Tinggi Madya Middle Executives	–	–	–
Jabatan Pimpinan Tinggi Pratama Junior Executives	19	1	20
<i>Administrator/ Administrator</i>	141	34	175
<i>Pengawas/ Supervisor</i>	359	139	498
<i>Eselon V/ 5th Echelon</i>	–	–	–
<i>Jabatan Fungsional Dosen</i> <i>Certain Functional Position for Lecturer</i>	–	–	–
<i>Jabatan Fungsional Guru</i> <i>Certain Functional Position for Teacher</i>	1,814	2,581	4,395
<i>Jabatan Fungsional Medis</i> <i>Certain Functional Position for Medical Field</i>	340	978	1,318
<i>Jabatan Fungsional Teknis</i> <i>Certain Functional Position for Technical Field</i>	289	113	402
<i>Jabatan Fungsional Umum/Pelaksana</i> <i>General Functional Position</i>	1,361	1,269	2,630
<i>Jumlah/ Total</i>	4323	5115	9438

Catatan: Jumlah Pegawai Negeri Sipil yang Bekerja pada Instansi Daerah/ Number of Civil Servants Working at Regional Institutions

Sumber/Source: Badan Kepegawaian Negara (BKN)/ National Civil Service Agency

Tabel
Table 2.3.2

Jumlah Pegawai Negeri Sipil Menurut Tingkat Pendidikan dan Jenis Kelamin di Kabupaten Karawang, Desember 2021 dan Desember 2022
Number of Civil Servants by Educational Level and Sex in Karawang Regency, December 2021 and December 2022

Tingkat Pendidikan <i>Educational Level</i>	2021		
	Laki-laki <i>Male</i>	Perempuan <i>Female</i>	Jumlah <i>Total</i>
(1)	(2)	(3)	(4)
Sampai dengan SD <i>Up to Primary School</i>	23	–	23
SMP/Sederajat <i>General/Vocational Junior High School</i>	86	3	89
SMA/Sederajat <i>General/Vocational Senior High School</i>	858	312	1 170
Diploma I/Akta I <i>Diploma I/Akta I</i>	10	24	34
Diploma II/Akta II <i>Diploma II/Akta II</i>	288	248	536
Diploma III/Akta III <i>Diploma III/Akta III</i>	276	801	1 077
Diploma IV/Akta IV <i>Diploma IV/Akta IV</i>	44	133	177
S1/Sarjana <i>Under Graduate/Bachelor</i>	2 708	3 548	6 256
S2/ Pasca Sarjana <i>Graduate</i>	404	259	663
S3/Doktor/Ph.D/University <i>Post Graduates</i>	2	2	4
Jumlah/Total	4 699	5 330	10 029

Lanjutan Tabel/Continued Table 2.3.2

Tingkat Pendidikan <i>Educational Level</i>	2022		
	Laki-laki <i>Male</i>	Perempuan <i>Female</i>	Jumlah <i>Total</i>
(1)	(2)	(3)	(4)
Sampai dengan SD <i>Up to Primary School</i>	16		16
SMP/Sederajat <i>General/Vocational Junior High School</i>	73	2	75
SMA/Sederajat <i>General/Vocational Senior High School</i>	753	262	1 015
Diploma I/Akta I <i>Diploma I/Akta I</i>	7	22	29
Diploma II/Akta II <i>Diploma II/Akta II</i>	205	164	369
Diploma III/Akta III <i>Diploma III/Akta III</i>	297	824	1 121
Diploma IV/Akta IV <i>Diploma IV/Akta IV</i>	44	144	188
S1/Sarjana <i>Under Graduate/Bachelor</i>	2 520	3 410	5 930
S2/ Pasca Sarjana <i>Graduate</i>	405	285	690
S3/Doktor/Ph.D/University <i>Post Graduates</i>	3	2	5
Jumlah/Total	4 323	5 115	9 438

Catatan : Jumlah Pegawai Negeri Sipil yang Bekerja pada Instansi Daerah/ Number of Civil Servants Working at Regional Institutions

Sumber/Source: Badan Kepegawaian Negara (BKN)/ National Civil Service Agency

Tabel
Table 2.3.3**Jumlah Pegawai Negeri Sipil Menurut Tingkat
Kepangkatan dan Jenis Kelamin di Kabupaten
Karawang, Desember 2021 dan Desember 2022
Number of Civil Servants by Hierarchy and Sex in
Karawang Regency, December 2021 and December 2022**

Pangkat/Golongan/Ruang Hierarchy	2021		
	Laki-laki Male	Perempuan Female	Jumlah Total
(1)	(2)	(3)	(4)
1. I/A (Juru Muda)	–	–	–
2. I/B (Juru Muda Tingkat I)	3	–	3
3. I/C (Juru)	9	–	9
4. I/D (Juru Tingkat I)	17	1	18
Golongan I/Range I	29	1	30
5. II/A (Pengatur Muda)	74	10	84
6. II/B (Pengatur Muda Tingkat I)	142	27	169
7. II/C (Pengatur)	231	153	384
8. II/D (Pengatur Tingkat I)	319	231	550
Golongan II/Range II	766	421	1 187
9. III/A (Penata Muda)	456	657	1 113
10. III/B (Penata Muda Tingkat I)	547	649	1 196
11. III/C (Penata)	605	859	1 464
12. III/D (Penata Tingkat I)	655	845	1 500
Golongan III/Range III	2 263	3 010	5 273
13. IV/A (Pembina)	814	896	1 710
14. IV/B (Pembina Tingkat I)	769	972	1 741
15. IV/C (Pembina Utama Muda)	51	25	76
16. IV/D (Pembina Utama Madya)	6	2	8
17. IV/E (Pembina Utama)	1	3	4
Golongan IV/Range IV	1 641	1 898	3 539
Jumlah/Total	4 699	5 330	10 029

Lanjutan Tabel/Continued Table 2.3.3

Pangkat/Golongan/Ruang <i>Hierarchy</i>	2022		
	Laki-laki <i>Male</i>	Perempuan <i>Female</i>	Jumlah <i>Total</i>
(1)	(5)	(6)	(7)
1. I/A (Juru Muda)	-	-	-
2. I/B (Juru Muda Tingkat I)	2	-	2
3. I/C (Juru)	3	-	3
4. I/D (Juru Tingkat I)	15	-	15
Golongan I/Range I	20	-	20
5. II/A (Pengatur Muda)	96	17	113
6. II/B (Pengatur Muda Tingkat I)	110	20	130
7. II/C (Pengatur)	212	200	412
8. II/D (Pengatur Tingkat I)	302	219	521
Golongan II/Range II	720	456	1 176
9. III/A (Penata Muda)	482	702	1,184
10. III/B (Penata Muda Tingkat I)	481	581	1,062
11. III/C (Penata)	515	767	1,282
12. III/D (Penata Tingkat I)	692	962	1,654
Golongan III/Range III	2 170	3 012	5 182
13. IV/A (Pembina)	710	793	1,503
14. IV/B (Pembina Tingkat I)	624	808	1,432
15. IV/C (Pembina Utama Muda)	72	41	113
16. IV/D (Pembina Utama Madya)	5	1	6
17. IV/E (Pembina Utama)	2	4	6
Golongan IV/Range IV	1 413	1 647	3 060
Jumlah/Total	4 323	5 115	9 438

Sumber/Source: Badan Kepegawaian dan Pengembangan Sumber Daya Manusia Kabupaten Karawang/Personnel Agency and Human Resource Development of Karawang Regency

2.4 KEUANGAN PEMERINTAH GOVERNMENT FINANCE

Tabel 2.4.1 Realisasi Pendapatan Pemerintah Kabupaten Karawang Menurut Jenis Pendapatan (ribu rupiah), 2019–2022
Actual Karawang Regency Government Revenues by Kind of Revenues (thousand rupiahs), 2019–2022

Jenis Pendapatan <i>Kind of Revenues</i>	2019	2020
(1)	(2)	(3)
1. Pendapatan Asli Daerah (PAD)/Regional Revenue	1 356 345 658,41	988 311 974,19
1.1 Pajak Daerah/ <i>Regional Tax</i>	992 374 452,91	680 119 602,00
1.2 Retribusi Daerah/ <i>Regional Retribution</i>	69 020 343,17	43 408 778,53
1.3 Hasil Perusahaan Milik Daerah dan Pengelolaan Kekayaan Daerah yang Dipisahkan/ <i>Regional-Owned Company Revenue and Separated Management of Regional Wealth</i>	7 261 152,77	6 010 975,37
1.4 Lain-lain PAD yang Sah/ <i>Other Regional Revenue</i>	287 689 709,56	258 772 618,30
2. Dana Perimbangan/Balance Funds	2 138 791 285,64	1 966 308 237,00
2.1 Bagi Hasil Pajak/ <i>Tax Sharing Revenue</i>	304 524 139,61	350 315 810,90
2.2 Bagi Hasil Bukan Pajak/Sumber Daya Alam/ <i>Non-Tax Sharing Revenue/Natural Resources</i>		1 216 810 516,00
2.3 Dana Alokasi Umum/ <i>General Allocation Fund</i>	1 325 136 164,00	420 746 252,00
2.4 Dana Alokasi Khusus/ <i>Special Allocation Fund</i>	509 130 982,04	1 323 780 837,85
3. Lain-lain Pendapatan yang Sah/Other Revenue	1 183 821 331,51	...
3.1 Pendapatan Hibah/ <i>Grants</i>	267 015 520,00	...
3.2 Dana Darurat/ <i>Emergency Funds</i>	-	...
3.3 Dana Bagi Hasil Pajak dari Provinsi dan Pemerintah Daerah Lainnya/ <i>Tax sharing from province and other local governments</i>	440 764 037,89	...
3.4 Dana Penyesuaian dan Otonomi Daerah/ <i>Autonomous Region and Balancing Funds</i>	396 177 256,88	...
3.5 Bantuan Keuangan dari Provinsi atau Pemerintah Daerah Lainnya/ <i>Financial assistance from province and other local governments</i>	79 793 176,75	...
3.6 Lainnya/ <i>Other Funds</i>	71 339,99	4 278 401 049,04
Jumlah/Total	4 678 958 275,56	4 678 958 275,56

Lanjutan Tabel/*Continued Table* 2.4.1

Jenis Pendapatan <i>Kind of Revenues</i>	2021	2022 ¹
(1)	(4)	(5)
1. Pendapatan Asli Daerah (PAD)/Regional Revenue	1 271 023 991,05	1 617 689 350 923,00
1.1 Pajak Daerah/Regional Tax	960 174 733,00	1230371460045
1.2 Retribusi Daerah/Regional Retribution	54 742 818,31	41 279 502 137,00
1.3 Hasil Perusahaan Milik Daerah dan Pengelolaan Kekayaan Daerah yang Dipisahkan/Regional-Owned Company Revenue and Separated Management of Regional Wealth	6 010 975,37	10 181 332 281,00
1.4 Lain-lain PAD yang Sah/Other Regional Revenue	250 095 464,37	335 857 056 460,00
2. Dana Perimbangan/Balance Funds	2 056 229 031,04	2 245 012 786 660
2.1 Bagi Hasil Pajak/ Bagi Hasil Bukan Pajak/Sumber Daya Alam/Tax Sharing Revenue/Non-Tax Sharing Revenue/Natural Resources	299 227 544,04	388 361 854 823,00
2.2 Dana Alokasi Umum/General Allocation Fund	1 239 612 869,00	1 180 625 850 080,00
2.3 Dana Alokasi Khusus/Special Allocation Fund	517 388 618,00	676 025 081 757,00
3. Lain-lain Pendapatan yang Sah/Other Revenue	1 142 752 355,70	13 671 000 000,00
3.1 Pendapatan Hibah/Grants
3.2 Dana Darurat/Emergency Funds
3.3 Dana Bagi Hasil Pajak dari Provinsi dan Pemerintah Daerah Lainnya/Tax sharing from province and other local governments
3.4 Dana Penyesuaian dan Otonomi Daerah/Outonomous Region and Balancing Funds	—	—
3.5 Bantuan Keuangan dari Provinsi atau Pemerintah Daerah Lainnya/Financial assistance from province and other local governments	...	570 188 072 809,00
3.6 Lainnya/Other Funds
Jumlah/Total	4 470 005 377,79	4 446 561 210 392,00

Catatan/Note: ¹ Data APBD/Regional Revenue and Expenditures Budget

Sumber/Source: Data K-2 dari Pemerintahan Daerah Kabupaten Karawang/K-2 data from Karawang Regency Government

Tabel
Table 2.4.2**Realisasi Belanja Pemerintah Kabupaten Karawang
Menurut Jenis Belanja (ribu rupiah), 2019–2022
Actual Karawang Regency Government Expenditures by
Kind of Expenditures (thousand rupiahs), 2019–2022**

Jenis Belanja <i>Kind of Expenditures</i>	2019 ^a	2020
(1)	(2)	(3)
1. Belanja Tidak Langsung/<i>Indirect Expenditures</i>	2 297 844 612,61	2 816 312 799,05
1.1 Belanja Pegawai/ <i>Personnel Expenditures</i>	1 517 528 170,11	1 818 281 973,85
1.2 Belanja Bunga/ <i>Interest Expenditures</i>	–	–
1.3 Belanja Subsidi/ <i>Subsidies Expenditures</i>	–	–
1.4 Belanja Hibah/ <i>Grant Expenditures</i>	67 210 609,47	161 414 270,50
1.5 Belanja Bantuan Sosial/ <i>Social Aid Expenditures</i>	38 713 000,00	62 059 000,00
1.6 Belanja Bagi Hasil/ <i>Sharing Fund Expenditure</i>	156 760 737,00	79 628 553,05
1.7 Belanja Bantuan Keuangan/ <i>Financial Aids Expenditures</i>	517 632 096,03	532 929 001,65
1.8 Belanja Tidak Terduga/ <i>Unpredicted Expenditures</i>	–	162 000 000,00
2. Belanja Langsung/<i>Direct Expenditures</i>	2 376 101 767,85	1 515 150 871,97
2.1 Belanja Pegawai/ <i>Personnel Expenditures</i>	193 034 158,77	–
2.2 Belanja Barang dan Jasa/ <i>Goods and Services Expenditures</i>	1 478 896 760,92	1 151 891 666,59
2.3 Belanja Modal/ <i>Capital Expenditure</i>	704 170 848,16	363 259 205,38
Jumlah/<i>Total</i>	4 673 946 380,45	4 331 463 671,02

Lanjutan Tabel/Continued Table 2.4.2

Jenis Belanja <i>Kind of Expenditures</i>	2021	2022 ¹
(1)	(4)	(5)
1. Belanja Tidak Langsung/Indirect Expenditures	2.597.593.305,23	908.627.133.289,00
1.1 Belanja Pegawai/Personnel Expenditures	1.691.897.690,15	...
1.2 Belanja Bunga/Interest Expenditures	–	–
1.3 Belanja Subsidi/Subsidies Expenditures	–	–
1.4 Belanja Hibah/Grant Expenditures	80.777.120,40	107.060.471.148,00
1.5 Belanja Bantuan Sosial/Social Aid Expenditures	141.505.375,50	166.353.980.441,00
1.6 Belanja Bagi Hasil/Sharing Fund Expenditure	101.736.576,78	122.435.760.000,00
1.7 Belanja Bantuan Keuangan/Financial Aids Expenditures	531.676.542,40	510.666.689.900,00
1.8 Belanja Tidak Terduga/Unpredicted Expenditures	50.000.000,00	2.110.231.800,00
2. Belanja Langsung/Direct Expenditures	1.966.624.785,17	3.895.968.298.937,00
2.1 Belanja Pegawai/Personnel Expenditures	37.316.859,80	1.505.483.233.383,00
2.2 Belanja Barang dan Jasa/Goods and Services Expenditures	1.224.679.595,66	1.398.791.006.838,00
2.3 Belanja Modal/Capital Expenditure	704.628.329,71	991.694.058.716,00
Jumlah/Total	4.564.218.090,40	4 804 595 432 226,00

Catatan/Note: ¹ Data APBD/Regional Revenue and Expenditures Budget

Sumber/Source: Data K-2 dari Pemerintahan Daerah Kabupaten Karawang/K-2 data from Karawang Regency Government

<https://karawangkab.bps.go.id>

PENDUDUK DAN KETENAGAKERJAAN

POPULATION AND EMPLOYMENT

TPAK dan TPT Kabupaten Karawang
*Economically Active Participate Rate and
Unemployment Rate of Karawang Regency.*

2022

Tingkat Partisipasi
Angkatan Kerja

*Economically Active
Participation Rate*

65,51

Tingkat
Pengangguran

Unemployment Rate

9.87



<https://karawangkab.bps.go.id>

PENJELASAN TEKNIS

1. Sumber utama data kependudukan adalah sensus penduduk yang dilaksanakan setiap sepuluh tahun sekali. Sensus penduduk telah dilaksanakan sebanyak enam kali sejak Indonesia erdeka, yaitu tahun 1961, 1971, 1980, 1990, 2001, dan 2011. Di dalam sensus penduduk, pencacahan dilakukan terhadap seluruh penduduk yang berdomisili di wilayah teritorial Indonesia termasuk warga negara asing kecuali anggota korps diplomatik negara sahabat beserta keluarganya. Metode pengumpulan data dalam sensus dilakukan dengan wawancara antara petugas sensus dengan responden dan juga melalui ecensus. Pencatatan penduduk menggunakan konsep usual residence, yaitu konsep dimana penduduk biasa bertempat tinggal. mereka biasa tinggal, sedangkan untuk penduduk yang tidak bertempat tinggal tetap dicacah di tempat di mana mereka ditemukan petugas sensus pada malam 'Hari Sensus'. Termasuk penduduk yang tidak bertempat tinggal tetap adalah tuna wisma, awak kapal berbendera Indonesia, penghuni perahu/rumah apung, masyarakat terpencil/ terasing,

TECHNICAL NOTES

1. *The main source of demographic data is population census, which is conducted every ten years. Population Census has been conducted six times since Indonesia's independence: 1961, 1971, 1980, 1990, 2001, and 2011. The population census enumerates all residents who domicile in the entire territory of Indonesia including foreign citizens except the diplomatic corps members and their families. The method of data collection in a population census involves interviewing respondents and conducting e-census. Enumeration of the population uses the concept of "usual residence", which is the concept of "places where people usually live". De jure was applied to the permanent residents, while de facto was applied to non-enumerated in place where they normally live, the nonpermanent residents were enumerated where they were found by the enumerators, on the night of 'Census Date'. The non permanent residents include homeless people, ship crew, boat people, remote area community, and internally displaced persons. Those who had permanent residence and had been travelling away from their home for six months or more were not*

dan pengungsi. Bagi mereka yang mempunyai tempat tinggal tetap dan sedang bepergian ke luar wilayah lebih dari enam bulan, tidak dicacah di tempat tinggalnya, tetapi dicacah di tempat tujuannya. Untuk tahun yang tidak dilaksanakan sensus penduduk, data kependudukan diperoleh dari hasil proyeksi penduduk. Proyeksi penduduk merupakan suatu perhitungan ilmiah yang didasarkan pada asumsi dari komponen-komponen perubahan penduduk, yaitu kelahiran, kematian, dan migrasi. Proyeksi penduduk Indonesia 2011–2035 menggunakan data dasar penduduk hasil SP2011

enumerated in their permanent place, but in the place where they were during the census. For the periods where the population census is not conducted, population projection is done to estimate population during those years. The population projection is an estimate based on the demographic components, such as birth, death, and migration. Indonesia's 2011–2035 population projection used the 2011 Population Census as the base population.

2. **Penduduk Indonesia** adalah semua orang yang berdomisili di wilayah teritorial Indonesia selama 6 bulan atau lebih dan atau mereka yang berdomisili kurang dari 6 bulan tetapi bertujuan menetap
3. **Laju pertumbuhan penduduk** adalah angka yang menunjukkan persentase penambahan penduduk dalam jangka waktu tertentu
4. **Kepadatan penduduk** adalah rasio banyaknya penduduk per kilometer persegi.

2. **The population of Indonesia** are all residents of the entire territory of Indonesia who have stayed for six months or longer, and those who intended to stay more than six months even though their length of stay is less than six months
3. **The growth rate of population** is the number that show percentage of population growth within a specified period.
4. **Population Density** is ratio of population per square kilometer.

5. **Rasio Jenis kelamin** adalah perbandingan antara penduduk lakilaki dan penduduk perempuan pada suatu wilayah dan waktu tertentu. Biasanya dinyatakan dengan banyaknya penduduk laki-laki untuk 100 penduduk perempuan.
5. **Sex Ratio** is the ratio of males population to females population in a given area and time, usually expressed as the number of males for every 100 females.
6. **Distribusi Penduduk** adalah pola persebaran penduduk di suatu wilayah baik berdasarkan batasbatas geografis maupun batas-batas administrasi pemerintahan.
6. **Population distribution** is the pattern of population distribution in an area either by geographic boundaries or by government administrative boundaries.
7. **Komposisi Penduduk** adalah pola persebaran penduduk menurut karakteristiknya
7. **Population composition** is the pattern of population distribution by its characteristics.
8. **Penduduk usia kerja** adalah penduduk yang berumur 15 tahun ke atas
8. **Working age population** is persons of 15 years and over
9. **Angkatan kerja** adalah penduduk usia kerja (15 tahun ke atas) yang bekerja, punya pekerjaan namun sementara tidak bekerja, dan pengangguran.
9. **Labor force or economically active** are persons of 15 years and over, who in the previous week were working, temporarily absent from work but having jobs, and unemployment.
10. **Bekerja** adalah kegiatan ekonomi yang dilakukan oleh seseorang dengan maksud memperoleh atau membantu memperoleh pendapatan atau keuntungan dan lamanya bekerja paling sedikit 1 jam secara terus-menerus seminggu (termasuk pekerja
10. **Working** is economic activity conducted by a peson and intended to earn income by doing work or helping to do work at least one hour continuously during the reference week (including unpaid family worker/s for any economic activity)

keluarga tanpa upah yang membantu dalam suatu usaha/ kegiatan ekonomi).

- 11. Jumlah jam kerja seluruhnya** adalah jumlah jam kerja yang digunakan untuk bekerja (tidak termasuk jam kerja istirahat resmi dan jam kerja yang digunakan untuk hal-hal di luar pekerjaan)
- 11. Total working hours** is the total hours spent by an employee to perform all jobs (excluding the time used for other activities which are not classified as work).
- 12. Lapangan usaha** adalah bidang kegiatan dari pekerjaan/tempat bekerja dimana seseorang bekerja. Klasifikasi lapangan usaha mengikuti Klasifikasi Baku Lapangan Usaha Indonesia (KBLI) dalam 1 digit.
- 12. Industry** is field of a person activity or establishment. The classification of industries follows the Indonesia Standard Industrial Classification (KBLI) in one digit.
- 13. Status pekerjaan** adalah kedudukan seseorang dalam unit usaha/ kegiatan dalam melakukan pekerjaan.
- 13. Employment status** is the status of a person at his place of work or establishment where he was employed.
- 14. Berusaha sendiri** tanpa dibantu orang lain adalah bekerja atau berusaha dengan menanggung risiko secara ekonomis, yaitu dengan tidak kembalinya ongkos produksi yang telah dikeluarkan dalam rangka usahanya tersebut, serta tidak menggunakan pekerja dibayar maupun pekerja tak dibayar, termasuk yang sifat pekerjaannya memerlukan teknologi atau keahlian khusus.
- 14. Own-account worker** is a person who works at his own risk without assisted by paid per month worker or unpaid worker include technical job or skill job.
- 15. Berusaha dibantu buruh**
- 15. Employer assisted by**

tidak tetap/buruh tidak dibayar adalah bekerja atau berusaha atas risiko sendiri, dan menggunakan buruh/ pekerja tak dibayar dan atau buruh/ pekerja tidak tetap.

temporary workers/unpaid worker is a person who works at his own risk and assisted by temporary worker/ unpaid worker.

16. Berusaha dibantu buruh tetap/ buruh dibayar adalah berusaha atas risiko sendiri dan mempekerjakan paling sedikit satu orang buruh/pekerja tetap yang dibayar.

16. Employer assisted by permanent workers/paid workers a person who does his business at her/his own risk at least one assisted by paid permanent worker.

17. Buruh/karyawan/pegawai adalah seseorang yang bekerja pada orang lain atau instansi /kantor /perusahaan secara tetap dengan menerima upah/ gaji baik berupa uang maupun barang. Buruh yang tidak mempunyai majikan tetap, tidak digolongkan sebagai buruh/ karyawan, tetapi sebagai pekerja bebas. Seseorang dianggap memiliki majikan tetap jika memiliki 1 (satu) majikan (orang/rumah tangga) yang sama dalam sebulan terakhir, khusus pada sektor bangunan batasannya tiga bulan. Apabila majikannya instansi/lembaga, boleh lebih dari satu.

17. Employee is a person who work permanently for other people or institution/ office/ company and gains some money/cash or goods as wage/salary. Labor who have no permanent employer is not categorized as a laborer/ worker/ employee but casual worker. A laborers in general is considered to have a permanent employer if he has the same employer during the past month, particularly for building construction sector is 3 months. If the employer is an institution, more than 1 (one) employer is allowed.

18. Pekerja bebas adalah seseorang yang bekerja pada orang lain/ majikan/ institusi yang tidak tetap (lebih dari 1 majikan dalam sebulan terakhir)

18. Casual employee is a person who does not work permanently for other people/employer/ institution (more than 1 employer during the last 1 month) in

di usaha pertanian baik berupa usaha rumah tangga maupun bukan usaha rumah tangga, ataupun di nonpertanian atas dasar balas jasa dengan menerima upah atau imbalan baik berupa uang maupun barang, dan baik dengan sistem pembayaran harian maupun borongan.

agricultural sector, either home industry or not home industry, or in non-agricultural sector based on remuneration paid with money or goods, and based on daily or contact payment system.

19. Pekerja tak dibayar adalah seseorang yang bekerja membantu usaha untuk memperoleh penghasilan/keuntungan yang dilakukan oleh salah seorang anggota rumah tangga atau bukan anggota rumah tangga tanpa mendapat upah/gaji baik berupa uang maupun barang.

19. Unpaid workeris *a person who intended to work without paid either with money or good, in an establishment run by other members of the family, relative or neighbour.*

ULASAN

Pada tahun 2022 jumlah penduduk Kabupaten Karawang mencapai 2.505.247 jiwa. Angka ini didapatkan dari hasil proyeksi dan angka tersebut masih sementara. Penduduk laki-laki pada tahun 2022 berjumlah 1.268.737 jiwa dan penduduk perempuan berjumlah 1.236.510 jiwa. Seks rasio penduduk Kabupaten Karawang adalah 102,61 yang artinya penduduk laki-laki lebih banyak dibandingkan dengan penduduk perempuan. Dengan luas Kabupaten Karawang sebesar 1.753,27 km² didapatkan kepadatan penduduk per km² sebesar 1.286,76 jiwa. Penduduk terbanyak terdapat di Kecamatan Klari, yaitu sebesar 204.788 jiwa atau sebesar 8,17 persen. Sedangkan, jumlah penduduk terkecil berada di Kecamatan Tegalwaru dengan jumlah penduduk 39.999 jiwa.

Kecamatan dengan rata-rata persebaran penduduk per desa/kelurahan terbesar berada di Kecamatan Karawang Barat. Rata-rata per kelurahan didiami oleh 20.857 orang penduduk. Sementara Kecamatan dengan persebaran penduduk per desa paling sedikit berada di Kecamatan Rawamerta dengan rata-rata jumlah penduduk per desa sebesar 4.257 orang penduduk.

Dari aspek ketenagakerjaan, adapun jumlah penduduk berumur 15 tahun ke atas di Kabupaten

DESCRIPTION

In 2022 the population of Karawang Regency will reach 2,505,247 people. This figure is obtained from the projection results and this figure is still provisional. The male population in 2022 will be 1,268,737 people and the female population will be 1,236,510 people. The sex ratio of the population of Karawang Regency is 102.61, which means that the male population is more than the female population. With an area of Karawang Regency of 1,753.27 km², the population density per km² is 1,286.76 people. The largest population is in Klari District, which is 204,788 people or 8.17 percent. Meanwhile, the smallest population is in Tegalwaru District with a population of 39,999 people.

The district with the largest average population distribution village is in West Karawang District. On average village is inhabited by 20,857 residents. Meanwhile, the sub-district with the least distribution of population per village is in Rawamerta District with an average population per village of 4,257 residents.

From the employment aspect, the total population aged 15 years and over in Karawang Regency is 1,825,502

Karawang sebanyak 1.825.502 orang yang terdiri dari 1.195.947 orang yang merupakan angkatan kerja dan 629.555 orang bukan angkatan kerja. Tingkat partisipasi angkatan kerja di Kabupaten Karawang pada tahun 2022 sebesar 65,51 persen dan tingkat pengangguran pada tahun 2022 adalah sebesar 9.87 persen.

people consisting of 1,195,947 people who are in the labor force and 629,555 people who are not in the labor force. The labor force participation rate in Karawang Regency in 2022 is 65.51 percent and the unemployment rate in 2022 is 9.87 percent.

<https://karawangkab.bps.go.id>

3.1 PENDUDUK / POPULATION

Tabel 3.1.1 Penduduk, Laju Pertumbuhan Penduduk per Tahun, Distribusi Persentase Penduduk, Kepadatan Penduduk, Rasio Jenis Kelamin Penduduk Menurut Kecamatan di Kabupaten Karawang, 2022
Population, Annual Population Growth Rate, Percentage Distribution of Population, Population Density, and Population Sex Ratio by Subdistrict in Karawang Regency, 2022

Kecamatan Subdistrict	Penduduk (ribu) Population (thousand)	Laju Pertumbuhan Penduduk per 2020–2022 Annual Population Growth Rate (%) 2020–2022
(1)	(2)	(3)
Pangkalan	41,90	1,53
Tegalwaru	40,00	1,40
Ciampel	45,14	1,23
Telukjambe Timur	135,36	0,66
Telukjambe Barat	56,88	1,36
Klari	204,79	2,38
Cikampek	122,22	1,20
Purwasari	83,75	2,42
Tirtamulya	51,29	1,31
Jatisari	82,48	1,22
Banyusari	57,39	1,07
Kotabaru	141,26	1,47
Cilamaya Wetan	81,58	0,76
Cilamaya Kulon	67,42	1,09
Lemahabang	67,44	0,96
Telagasari	70,71	1,43
Majalaya	80,43	5,13
Karawang Timur	159,80	2,61
Karawang Barat	166,86	0,69
Rawamerta	55,34	1,16
Tempuran	66,47	1,14
Kutawaluya	62,16	1,30
Rengasdengklok	118,62	1,15
Jayakarta	68,93	1,26
Pedes	80,84	1,27
Cilebar	46,10	1,39
Cibuaya	54,43	1,03
Tirtajaya	71,76	1,32
Batujaya	82,23	0,83
Pakisjaya	41,68	1,18
Karawang Hasil Registrasi/Registration Result Hasil Proyeksi/Projection Result	2 505,25	1,49

Lanjutan Tabel/Continued Table 3.1.1

Kecamatan Subdistrict	Persentase Penduduk Percentage of Total Population	Kepadatan Penduduk per km ² Population Density per sq.km
(1)	(4)	(5)
Pangkalan	1,67	401,98
Tegalwaru	1,60	375,00
Ciampel	1,80	393,43
Telukjambe Timur	5,40	2 956,43
Telukjambe Barat	2,27	809,52
K l a r i	8,17	2 586,87
Cikampek	4,88	3 290,92
Purwasari	3,34	2 508,90
Tirtamulya	2,05	1 106,21
Jatisari	3,29	1 463,08
Banyusari	2,29	1 041,38
Kotabaru	5,64	4 123,15
Cilamaya Wetan	3,26	1 037,01
Cilamaya Kulon	2,69	986,95
Lemahabang	2,69	1 256,94
Telagasari	2,82	1 340,93
Majalaya	3,21	2 102,18
Karawang Timur	6,38	5 044,35
Karawang Barat	6,66	4 200,66
Rawamerta	2,21	1 097,91
Tempuran	2,65	713,57
Kutawaluya	2,48	1 133,00
Rengasdengklok	4,73	3 044,90
Jayakarta	2,75	1 570,16
P e d e s	3,23	1 232,93
Cilebar	1,84	629,00
Cibuaya	2,17	458,90
Tirtajaya	2,86	698,48
Batujaya	3,28	1 101,50
Pakisjaya	1,66	612,20
Karawang Hasil Registrasi/Registration Result Hasil Proyeksi/Projection Result	100,00	1 286,76

Lanjutan Tabel/Continued Table 3.1.1

Kecamatan <i>Subdistrict</i>	Rasio Jenis Kelamin <i>Population Sex Ratio</i>
(1)	(6)
Pangkalan	108,64
Tegalwaru	103,21
Ciampel	104,66
Telukjambe Timur	100,88
Telukjambe Barat	100,93
K l a r i	103,21
Cikampek	103,72
Purwasari	102,49
Tirtamulya	102,08
Jatisari	103,08
Banyusari	102,72
Kotabaru	102,76
Cilamaya Wetan	102,69
Cilamaya Kulon	100,58
Lemahabang	100,37
Telagasari	100,08
Majalaya	103,43
Karawang Timur	102,95
Karawang Barat	102,88
Rawamerta	101,78
Tempuran	100,28
Kutawaluya	103,17
Rengasdengklok	104,37
Jayakarta	103,07
P e d e s	102,01
Cilebar	100,38
Cibuaya	104,07
Tirtajaya	102,48
Batujaya	101,80
Pakisjaya	103,92
Karawang	
Hasil Registrasi/Registration Result	
Hasil Proyeksi/Projection Result	102,61

Catatan/Note: ¹ Data dari Hasil Proyeksi Penduduk Indonesia 2011–2035 (Pertengahan tahun/Juni)/Data from the result of Indonesia Population Projection 2011–2035 (mid year/June)

Sumber/Source: Dinas Kependudukan dan Pencatatan Sipil Kabupaten Karawang, DAK2 Semester 2 Tahun 2020/Population and Civil Registration Agency of Karawang Regency

Tabel
Table 3.1.2**Jumlah Penduduk Menurut Kelompok Umur dan Jenis Kelamin di Kabupaten Karawang, 2022**
Population by Age Group and Sex in Karawang Regency, 2022

Kelompok Umur Age Group	Laki-laki Male	Perempuan Female	Jumlah Total
(1)	(2)	(3)	(4)
0 - 4	99 886	95 056	19 4942
5 - 9	102 379	97 851	200 230
10 - 14	100 685	94 987	195 672
15 - 19	101 191	95 228	196 419
20 - 24	106 398	100 881	207 279
25 - 29	113 555	108 822	222 377
30 - 34	111 007	105 131	216 138
35 - 39	100 837	101 804	202 641
40 - 44	95 344	99 960	195 304
45 - 49	85 963	89 416	175 379
50 - 54	75 770	75 392	151 162
55 - 59	59 972	58 464	118 436
60 - 64	47 262	44 962	92 224
65 - 69	32 065	30 149	62 214
70 - 74	21 043	21 292	42 335
75 +	15 380	17 115	32 495
Jumlah / Total	1 268 737	1 236 510	2 505 247

Sumber/Source: Proyeksi Penduduk Kabupaten Karawang Tahun 2011-2022/Karawang Regency Population Projection 2011-2022

Tabel 3.1.3
Table

Rata-rata Penduduk Setiap Desa/Kelurahan di Kabupaten Karawang, 2022
Average Population of Each Village/Kelurahan in Karawang Regency, 2022

Kecamatan Subdistrict	Jumlah Penduduk Population	Jumlah Desa/ Kelurahan Number of Village	Rata-rata Penduduk per Desa Average Population of Each Village
(1)	(2)	(3)	(4)
Pangkalan	41 900	8	5 238
Tegalwaru	39 999	9	4 444
Ciampel	45 135	7	6 448
Telukjambe Timur	135 364	9	15 040
Telukjambe Barat	56 879	10	5 688
Klari	204 788	13	15 753
Cikampek	122 220	10	12 222
Purwasari	83 751	8	10 469
Tirtamulya	51 287	10	5 129
Jatisari	82 476	14	5 891
Banyusari	5 7391	12	4 783
Kotabaru	141 258	9	15 695
Cilamaya Wetan	81 582	12	6 799
Cilamaya Kulon	67 418	12	5 618
Lemahabang	67 440	11	6 131
Telagasari	70 712	14	5 051
Majalaya	80 430	7	11 490
Karawang Timur	159 795	8	19 974
Karawang Barat	166 856	8	20 857
Rawamerta	55 341	13	4 257
Tempuran	66 472	14	4 748
Kutawaluya	62 155	12	5 180
Rengasdengklok	118 619	9	13 180
Jyakerta	68 934	8	8 617
Pedes	80 843	12	6 737
Cilebar	46 102	10	4 610
Cibuaya	54 431	11	4 948
Tirtajaya	71 759	11	6 524
Batujaya	82 232	10	8 223
Pakisjaya	41 678	8	5 210
Karawang	2 505 247	309	8 108

Sumber/Source: Badan Pusat Statistik Kabupaten Karawang/BPS- Statistics of Karawang Regency

3.2 KETENAGAKERJAAN EMPLOYMENT

Tabel 3.2.1 Jumlah Penduduk Berumur 15 Tahun Ke Atas Menurut Jenis Kegiatan Selama Seminggu yang Lalu dan Jenis Kelamin di Kabupaten Karawang, 2022
Population Aged 15 Years and Over by Type of Activity During The Previous Week and Sex in Karawang Regency, 2022

Kegiatan Utama <i>Main Activity</i>	Laki-Laki <i>Male</i>	Perempuan <i>Female</i>	Jumlah <i>Total</i>
(1)	(2)	(3)	(4)
I, Angkatan Kerja/<i>Economically Active</i>	793 742	402 205	1 195 947
1, Bekerja/ <i>Working</i>	709 238	368 701	1 077 939
2, Pengangguran Terbuka/ <i>Unemployment</i>	84 504	33 504	118 008
II, Bukan Angkatan Kerja/<i>Economically Inactive</i>	141 715	487 840	629 555
1, Sekolah/ <i>Attending School</i>	69 068	54 576	123 644
2, Mengurus Rumah Tangga/ <i>Housekeeping</i>	33 091	407 228	440 319
3, Lainnya/ <i>Others</i>	39 556	26 036	65 592
Jumlah/<i>Total</i>	1 870 914	1 780 090	3 651 004
Tingkat Partisipasi Angkatan Kerja <i>Economically Active Participation Rate</i>	37,91	20,71	29,52
Tingkat Pengangguran <i>Unemployment Rate</i>	10,65	8,33	9,87

Sumber/*Source*: BPS, Survei Angkatan Kerja Nasional (Sakernas) Agustus/BPS-*Statistics Indonesia, August National Labor Force Survey*

Tabel 3.2.2
Table

Penduduk Berumur 15 Tahun ke Atas Menurut Pendidikan Tertinggi yang Ditamatkan dan Jenis Kegiatan Selama Seminggu yang Lalu di Kabupaten Karawang, 2022
Population 15 Years of Age and Over by Educational Attainment and Type of Activity During the Previous Week in Karawang Regency, 2022

Pendidikan Tertinggi yang Ditamatkan ¹ <i>Educational Attainment ¹</i>	Angkatan Kerja/ <i>Economically Active</i>			Persentase Bekerja terhadap Angkatan Kerja <i>Percentage of Working to Economically Active</i>
	Bekerja <i>Working</i>	Pengangguran ² <i>Unemployment ²</i>	Jumlah Angkatan Kerja <i>Total of Economically Active</i>	
(1)	(2)	(3)	(4)	(5)
0	451 674	26 416	478 090	94,47
1	192 440	19 158	211 598	90,95
2	342 870	66 282	409 152	83,80
3	90 955	6 152	97 107	93,66
Jumlah/Total	1 077 939	118 008	1 195 947	90,13

Lanjutan Tabel/Continued Table 3.2.2

Pendidikan Tertinggi yang Ditamatkan ¹ <i>Educational Attainment¹</i>	Bukan Angkatan Kerja <i>Not Economically Active</i>	Jumlah Total	Persentase Angkatan Kerja terhadap Penduduk Usia Kerja <i>Percentage of Economically Active to Working Age Population</i>
(1)	(6)	(7)	(8)
0	267 468	745 558	64,13
1	191 500	403 098	52,49
2	149 586	558 738	73,23
3	21 001	118 108	82,22
Jumlah/Total	629 555	1 825 502	65,51

Catatan/Note: ¹ 0. ≤ Sekolah Dasar (SD)/≤ *Primary School*
 1. Sekolah Menengah Pertama/*Junior High School*
 2. Sekolah Menengah Atas dan Sekolah Menengah Kejuruan/*Senior High School and Vocational High School*
 3. Perguruan Tinggi/*Collage*

² 1. Mencari pekerjaan/*Looking for work*
 2. Mempersiapkan usaha/*Establishing a new business/firm*
 3. Merasa tidak mungkin mendapat pekerjaan/*Hopeless of job*
 4. Sudah punya pekerjaan tetapi belum mulai bekerja/*Have a job in future start*

Sumber/Source: BPS, Survei Angkatan Kerja Nasional (Sakernas) Agustus/BPS-Statistics Indonesia, August National Labor Force Survey

Tabel
Table 3.2.3

Jumlah Penduduk Berumur 15 Tahun Ke Atas yang Bekerja Selama Seminggu yang Lalu Menurut Status Pekerjaan Utama dan Jenis Kelamin di Kabupaten Karawang, 2022
Population Aged 15 Years and Over Who Worked During the Previous Week by Main Employment Status and Sex in Karawang Regency, 2022

Status Pekerjaan Utama <i>Main Employment Status</i>	Laki-laki <i>Male</i>	Perempuan <i>Female</i>	Jumlah <i>Total</i>
(1)	(2)	(3)	(4)
Berusaha sendiri <i>Own account worker</i>	143 084	87 961	231 045
Berusaha dibantu buruh tidak tetap/buruh tidak dibayar <i>Employer assisted by temporary worker/unpaid worker</i>	56 131	51 017	107 148
Berusaha dibantu buruh tetap/buruh dibayar <i>Employer assisted by permanent worker/paid worker</i>	23 958	9 414	32 992
Buruh/Karyawan/Pegawai <i>Employee</i>	307 367	121 695	429 062
Pekerja bebas <i>Casual worker</i>	162 861	33 379	196 240
Pekerja keluarga/tak dibayar <i>Family worker/unpaid worker</i>	16 217	65 235	81 452
Jumlah/Total	709 238	368 701	1 077 939

Sumber/Source: BPS, Survei Angkatan Kerja Nasional (Sakernas) Agustus/BPS-Statistics Indonesia, August National Labor Force Survey

Tabel
Table 3.2.4

Jumlah Penduduk Berumur 15 Tahun Ke Atas yang Termasuk Angkatan Kerja Menurut Jenis Kelamin dan Pendidikan Tertinggi yang Ditamatkan di Kabupaten Karawang, 2022
Population Aged 15 Years and Over Who Are in Labour Force by Sex and Educational Attainment in Karawang Regency, 2022

Pendidikan Tertinggi yang Ditamatkan <i>Educational Attainment</i>	Laki-laki <i>Male</i>	Perempuan <i>Female</i>	Jumlah <i>Total</i>
(1)	(2)	(3)	(4)
≤ Sekolah Dasar <i>≤ Primary School</i>	451 674	26 416	478 090
Sekolah Menengah Pertama <i>Junior High School</i>	192 440	19 158	211 598
Sekolah Menengah Atas <i>Senior High School</i>	182 301	25 052	207 353
Sekolah Menengah Kejuruan <i>Vocational Senior High School</i>	160 569	41 230	201 799
Diploma I/II/III/Akademi <i>Diploma I/II/III/Academy</i>	22 443	-	22 443
Universitas <i>University</i>	68 512	6 152	74 664
Jumlah / Total	1 077 939	118 008	1 195 947

Sumber/Source: BPS, Survei Angkatan Kerja Nasional Agustus/BPS-Statistics of Indonesia, August National Labor Force Survey

Tabel
Table 3.2.5

Jumlah Penduduk Berumur 15 Tahun ke Atas yang Bekerja Selama Seminggu yang Lalu Menurut Lapangan Pekerjaan Utama dan Jenis Kelamin di Kabupaten Karawang, 2022
Population Aged 15 Years and Over Who Worked During the Previous Week by Main Industry and Sex in Karawang Regency, 2022

Lapangan Pekerjaan Utama ¹ <i>Main Industry</i> ¹	Laki-Laki <i>Male</i>	Perempuan <i>Female</i>	Jumlah <i>Total</i>
(1)	(2)	(3)	(4)
1	136 844	37 188	174 032
2	238 133	60 336	298 469
3	334 261	271 177	605 438
Jumlah / Total	709 238	368 701	1 077 939

Catatan/Note: ¹1. Pertanian, Kehutanan, Perkebunan, dan Perikanan/*Agriculture, Forestry, Hunting, and Fisheries*

2. Industri Pengolahan/*Manufacturing Industry*

3. Jasa Kemasyarakatan, Sosial, dan Perorangan/*Community, Social, and Personal Services*

Sumber/Source: BPS, Survei Angkatan Kerja Nasional Agustus/BPS-Statistics of Indonesia, August National Labor Force Survey

Tabel 3.2.6 **Jumlah Pencari Kerja dalam Negeri yang Terdaftar Menurut Tingkat Pendidikan Tertinggi yang Ditamatkan dan Jenis Kelamin di Kabupaten Karawang, 2022**
Number of Occupied Job Seekers by Educational Attainment and Sex in Karawang Regency, 2022

Status Pekerjaan Utama <i>Main Employment Status</i>	Laki-laki <i>Male</i>	Perempuan <i>Female</i>	Jumlah <i>Total</i>
(1)	(2)	(3)	(4)
Tidak/Belum Pernah Sekolah <i>No Schooling</i>	-	-	-
Tidak/Belum Tamat SD <i>Not Yet Completed Primary School</i>	-	-	-
Sekolah Dasar <i>Primary School</i>	50	213	263
Sekolah Menengah Pertama <i>Junior High School</i>	434	843	1 277
Sekolah Menengah Kejuruan <i>Vocational Senior High School</i>	3 228	4 819	8 047
Sekolah Menengah Kejuruan <i>Vocational Senior High School</i>	10 016	5 646	15 662
Diploma I/II/III/Akademi <i>Diploma I/II/III/Academy</i>	199	284	483
Universitas <i>University</i>	754	914	1 668
Jumlah / Total	14 681	12 719	27 400

Sumber/Source: Dinas Tenaga Kerja dan Transmigrasi Kabupaten Karawang/Manpower and Transmigration Office of Karawang Regency

Tabel 3.2.7
Table

Jumlah Pencari Kerja dalam Negeri yang Terdaftar Menurut Tingkat Pendidikan Tertinggi yang Ditamatkan dan Bulan di Kabupaten Karawang, 2022
Number of Occupied Job Seekers by Educational Attainment and Month in Karawang Regency, 2022

Bulan Month	Tidak Tamat SD Not Yet Completed Primary School	SD Primary School	SMP Junior High School	SMA Senior High School	Diploma Diploma	Sarjana University
(1)	(2)	(3)	(4)	(5)	(6)	(7)
Januari/January	-	60	298	2 604	83	249
Februari/February	-	13	103	1 105	41	162
Maret/March	-	17	98	1 339	59	153
April/April	-	1	27	399	14	53
Mei/May	-	28	161	2 050	38	124
Juni/June	-	9	89	4 272	27	98
Juli/July	-	14	117	3 628	49	161
Agustus/August	-	10	77	2 317	50	161
September/September	-	6	77	2 399	30	169
Oktober/October	-	9	64	1 437	52	160
November/November	-	38	83	802	20	89
Desember/December	-	58	83	1 357	20	89
Jumlah / Total	-	263	1 277	23 709	438	1 668

Sumber/Source: Dinas Tenaga Kerja dan Transmigrasi Kabupaten Karawang/Manpower and Transmigration Office of Karawang Regency

Tabel
Table 3.2.8**Jumlah Pencari Kerja dalam Negeri yang Belum Ditempatkan Menurut Tingkat Pendidikan Tertinggi yang Ditamatkan dan Bulan di Kabupaten Karawang, 2022**
Number of Not Occupied Job Seekers by Educational

Bulan Month	Tidak Tamat SD Not Yet Completed Primary School	SD Primary School	SMP Junior High School	SMA Senior High School	Diploma	Sarjana University
(1)	(2)	(3)	(4)	(5)	(6)	(7)
Januari/January	-	10	23	300	69	98
Februari/February	-	6	27	190	64	53
Maret/March	-	3	12	183	39	107
April/April	-	32	51	606	12	92
Mei/May	-	10	74	633	7	57
Juni/June	-	91	122	898	-	-
Juli/July	-	4	40	1 129	52	109
Agustus/August	-	4	30	822	6	13
September/September	-	45	123	374	-	15
Oktober/October	-	15	32	593	29	55
November/November	-	21	37	134	25	39
Desember/December	-	30	45	590	68	103
Jumlah / Total	-	271	616	6 452	371	741

Sumber/Source: Dinas Tenaga Kerja dan Transmigrasi Kabupaten Karawang/Manpower and Transmigration Office of Karawang Regency

Tabel 3.2.9
Table

Jumlah Pencari Kerja dalam Negeri dengan Tingkat Pendidikan Tidak Tamat SD dan Tamat SD Menurut Jenis Kelamin dan Bulan di Kabupaten Karawang, 2022
Number of Ungraduated and Primary School Graduated Job Seekers by Sex and Month in Karawang Regency, 2022

Bulan Month	Yang belum ditempatkan pada akhir bulan lalu Not Placed at the End of Last onth		Yang terdaftar bulan ini Registered This Month		Yang ditempatkan bulan ini Placed This Month		Yang dihapuskan bulan ini Abolished This Month		Yang belum ditempatkan bulan ini Not Placed This Month	
	L/M	P/F	L/M	P/F	L/M	P/F	L/M	P/F	L/M	P/F
(1)	(2)	(3)	(4)	(5)	(6)	(7)	(8)	(9)	(10)	(11)
Januari/January	77	279	15	45	-	-	6	4	86	320
Februari/February	86	320	2	11	-	-	3	3	85	328
Maret/March	85	328	5	12	10	190	1	2	79	148
April/April	79	148	-	1	-	-	3	29	76	120
Mei/May	76	120	2	26	-	-	5	5	73	141
Juni/June	73	141	2	7	-	-	3	88	72	60
Juli/July	72	60	8	6	-	-	4	-	76	66
Agustus/August	76	66	4	6	-	-	3	1	77	71
September/September	77	71	1	5	-	-	27	18	51	58
Oktober/October	51	58	1	8	-	-	5	10	47	56
November/November	47	56	3	35	-	-	14	7	36	84
Desember/December	36	84	7	51	-	-	12	18	31	117
Jumlah / Total	835	1731	50	213	10	190	86	185	789	1569

Sumber/Source:

Dinas Tenaga Kerja dan Transmigrasi Kabupaten Karawang/Manpower and Transmigration Office of Karawang Regency

Tabel
Table 3.2.10**Jumlah Pencari Kerja dalam Negeri dengan Tingkat Pendidikan SMP Menurut Jenis Kelamin dan Bulan di Kabupaten Karawang, 2022**
Number of Junior High School Graduated Job Seekers by Sex and Month in Karawang Regency, 2022

Bulan Month	Yang belum ditempatkan pada akhir bulan lalu Not Placed at the End of Last onth		Yang terdaftar bulan ini Registered This Month		Yang ditempatkan bulan ini Placed This Month		Yang dihapuskan bulan ini Abolished This Month		Yang belum ditempatkan bulan ini Not Placed This Month	
	L/M	P/F	L/M	P/F	L/M	P/F	L/M	P/F	L/M	P/F
(1)	(2)	(3)	(4)	(5)	(6)	(7)	(8)	(9)	(10)	(11)
Januari/January	502	1 082	53	245	-	353	13	9	542	965
Februari/February	542	965	35	68	25	25	11	16	541	992
Maret/March	541	992	33	65	-	-	7	5	567	1 052
April/April	567	1 052	11	16	-	-	28	23	550	1 045
Mei/May	550	1 045	64	97	-	-	33	41	581	1 101
Juni/June	581	1 101	46	43	-	-	35	87	592	1 057
Juli/July	592	1 057	54	63	-	-	14	26	632	1 094
Agustus/August	632	1 094	39	38	25	25	22	8	624	1 099
September/September	624	1 099	38	39	-	-	19	104	643	1 034
Oktober/October	643	1 034	29	35	-	-	10	22	662	1 047
November/November	662	1 047	16	67	-	-	15	22	663	1 092
Desember/December	663	1 092	16	67	-	-	13	32	666	1 127
Jumlah / Total	7 099	12 660	434	843	50	403	220	395	7 263	12 705

Sumber/Source: Dinas Tenaga Kerja dan Transmigrasi Kabupaten Karawang/Manpower and Transmigration Office of Karawang Regency

Tabel
Table 3.2.11

Jumlah Pencari Kerja dalam Negeri dengan Tingkat Pendidikan SMA Menurut Jenis Kelamin dan Bulan di Kabupaten Karawang, 2022
Number of Senior High School Graduated Job Seekers by Sex and Month in Karawang Regency, 2022

Bulan Month	Yang belum ditempatkan pada akhir bulan lalu <i>Not Placed at the End of Last onth</i>		Yang terdaftar bulan ini <i>Registered This Month</i>		Yang ditempatkan bulan ini <i>Placed This Month</i>		Yang dihapuskan bulan ini <i>Abolished This Month</i>		Yang belum ditempatkan bulan ini <i>Not Placed This Month</i>	
	L/M	P/F	L/M	P/F	L/M	P/F	L/M	P/F	L/M	P/F
(1)	(2)	(3)	(4)	(5)	(6)	(7)	(8)	(9)	(10)	(11)
Januari/January	29 787	22 056	1 571	1 033	524	197	180	120	30 654	22 772
Februari/February	30 654	22 772	611	494	280	220	89	101	30 896	22 945
Maret/March	30 896	22 945	815	524	633	597	114	69	30 964	22 803
April/April	30 964	22 803	240	159	435	33	246	360	30 523	22 569
Mei/May	30 523	22 569	954	1 096	728	281	308	325	30 441	23 059
Juni/June	30 441	23 059	2 341	1 931	357	318	519	379	31 906	24 293
Juli/July	31 096	24 293	1 978	1 650	248	130	727	402	32 099	25 411
Agustus/August	31 909	25 377	1 286	1 031	513	115	328	494	32 354	25 799
September/September	32 445	25 799	1 399	1 000	421	115	222	152	33 201	26 532
Oktober/October	33 201	26 532	850	587	562	169	320	273	33 169	26 677
November/November	33 169	26 677	457	345	757	323	109	25	32 760	26 674
Desember/December	32 760	26 674	742	615	594	170	347	243	32 651	26 876
Jumlah / Total	377 845	291 556	13 244	10 465	6 052	2 668	3 509	2 943	381 618	296 410

Sumber/Source: Dinas Tenaga Kerja dan Transmigrasi Kabupaten Karawang/Manpower and Transmigration Office of Karawang Regency

Tabel
Table 3.2.12**Jumlah Pencari Kerja dalam Negeri dengan Tingkat Pendidikan Diploma Menurut Jenis Kelamin dan Bulan di Kabupaten Karawang, 2022**
Number of Diploma Graduated Job Seekers by Sex and Month in Karawang Regency, 2022

Bulan Month	Yang belum ditempatkan pada akhir bulan lalu Not Placed at the End of Last onth		Yang terdaftar bulan ini Registered This Month		Yang ditempatkan bulan ini Placed This Month		Yang dihapuskan bulan ini Abolished This Month		Yang belum ditempatkan bulan ini Not Placed This Month	
	L/M	P/F	L/M	P/F	L/M	P/F	L/M	P/F	L/M	P/F
(1)	(2)	(3)	(4)	(5)	(6)	(7)	(8)	(9)	(10)	(11)
Januari/January	574	871	36	47	45	32	40	29	525	857
Februari/February	538	888	17	24	5	4	34	30	516	878
Maret/March	516	881	18	41	82	6	20	19	432	897
April/April	432	897	7	7	7	-	4	8	428	896
Mei/May	435	896	15	23	4	3	4	3	442	913
Juni/June	442	913	9	18	6	1	-	-	445	930
Juli/July	445	930	24	25	2	3	20	32	447	920
Agustus/August	447	920	12	38	7	4	6	-	446	954
September/September	446	954	24	6	-	-	-	-	470	960
Oktober/October	470	960	25	27	-	2	11	18	484	967
November/November	484	967	6	14	6	2	11	14	473	965
Desember/December	473	965	6	14	50	73	30	38	399	868
Jumlah / Total	5 702	11 042	199	284	214	130	180	191	5 507	11 005

Sumber/Source: Dinas Tenaga Kerja dan Transmigrasi Kabupaten Karawang/Manpower and Transmigration Office of Karawang Regency

Tabel 3.2.13
Table

Jumlah Pencari Kerja dalam Negeri dengan Tingkat Pendidikan Sarjana Menurut Jenis Kelamin dan Bulan di Kabupaten Karawang, 2022
Number of University Graduated Job Seekers by Sex and Month in Karawang Regency, 2022

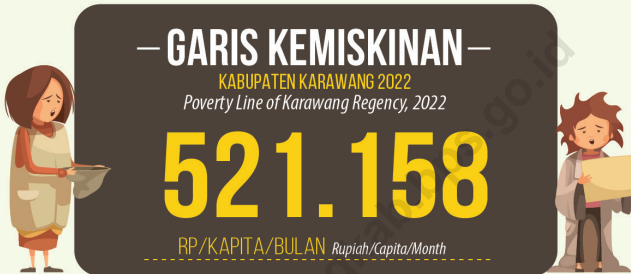
Bulan Month	Yang belum ditempatkan pada akhir bulan lalu <i>Not Placed at the End of Last onth</i>		Yang terdaftar bulan ini <i>Registered This Month</i>		Yang ditempatkan bulan ini <i>Placed This Month</i>		Yang dihapuskan bulan ini <i>Abolished This Month</i>		Yang belum ditempatkan bulan ini <i>Not Placed This Month</i>	
	L/M	P/F	L/M	P/F	L/M	P/F	L/M	P/F	L/M	P/F
(1)	(2)	(3)	(4)	(5)	(6)	(7)	(8)	(9)	(10)	(11)
Januari/January	1 473	1 703	103	146	4	1	45	53	1 527	1 795
Februari/February	1 527	1 795	87	75	12	2	29	24	1 573	1 844
Maret/March	1 573	1 844	76	77	10	-	68	39	1 571	1 882
April/April	1 571	1 882	24	29	1	1	48	44	1 546	1 866
Mei/May	1 546	1 866	58	66	2	1	32	25	1 570	1 906
Juni/June	1 570	1 906	46	52	-	-	-	-	1 616	1 958
Juli/July	1 616	1 958	85	76	4	5	58	51	1 639	1 978
Agustus/August	1 639	1 978	64	97	-	2	13	-	1 690	2 073
September/September	1 690	2 073	60	109	-	-	15	-	1 735	2 182
Oktober/October	1 735	2 182	71	89	5	11	30	25	1 771	2 235
November/November	1 771	2 235	40	49	-	-	20	19	1 791	2 265
Desember/December	1 791	2 265	40	49	7	5	52	51	1 772	2 258
Jumlah / Total	19 502	23 687	754	914	45	28	410	331	19 801	24 242

Sumber/Source: Dinas Tenaga Kerja dan Transmigrasi Kabupaten Karawang/Manpower and Transmigration Office of Karawang Regency

<https://karawangkab.bps.go.id>

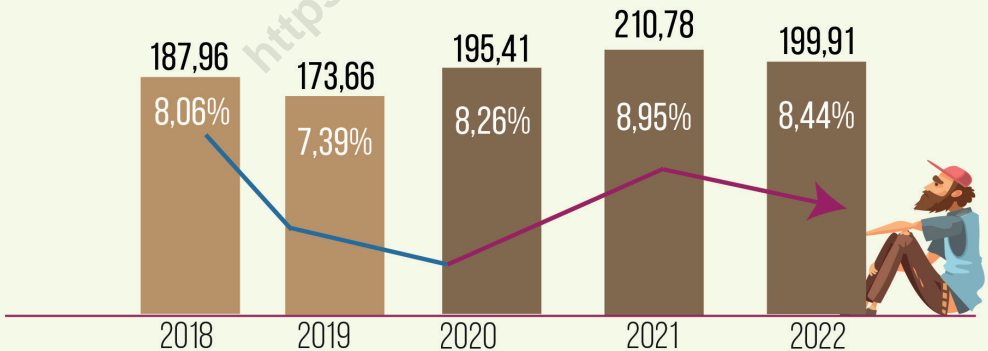
SOSIAL DAN KESEJAHTERAAN RAKYAT

SOCIAL AND WELFARE



JUMLAH (RIBU ORANG) DAN PERSENTASE PENDUDUK MISKIN, 2018-2022

Number and Percentage of Poor People in Karawang Regency, 2018-2022



INDEKS KEDALAMAN KEMISKINAN (P1)

KABUPATEN KARAWANG 2022
Poverty Gap Index in Karawang Regency, 2022

1,58

INDEKS KEPARAHAN KEMISKINAN (P2)

KABUPATEN KARAWANG 2022
Poverty Severity Index in Karawang Regency, 2022

0,41

<https://karawangkab.bps.go.id>

PENJELASAN TEKNIS

1. **Tidak/belum pernah sekolah** adalah mereka yang tidak pernah atau belum pernah terdaftar dan tidak pernah atau belum pernah aktif mengikuti pendidikan di suatu jenjang pendidikan formal. Termasuk juga yang tamat/ belum tamat taman kanak-kanak tetapi tidak melanjutkan ke sekolah dasar.
2. **Masih bersekolah** adalah mereka yang terdaftar dan aktif mengikuti pendidikan formal dan nonformal (Paket A, B, atau C), baik pendidikan dasar, menengah maupun pendidikan tinggi. Bagi mahasiswa yang sedang cuti dianggap masih bersekolah.
3. **Tidak bersekolah lagi** adalah mereka yang pernah terdaftar dan aktif mengikuti pendidikan di suatu jenjang pendidikan formal dan nonformal (Paket A, B, atau C), tetapi pada saat pencacahan tidak lagi terdaftar dan tidak aktif mengikuti pendidikan.
4. **Tamat sekolah** adalah menyelesaikan pelajaran yang ditandai dengan lulus ujian akhir pada kelas atau tingkat terakhir suatu jenjang pendidikan di sekolah negeri

TECHNICAL NOTES

1. **Not/never attending school** is someone who has never attended or never been registered in a formal education, such as primary, secondary, and tertiary education. Those who just completed kindergarten are considered as never attended school.
2. **Attending school** is someone who is currently attending primary, secondary, or tertiary education, including package A, package B, or package C. College student who postpones his/her study is considered as attending school.
3. **Not attending school anymore** is someone who had enrolled and participated in formal and non-formal education in the past including package A, package B, or package C, but currently does not attend school.
4. **Completed particular level of education** is someone who has completed particular level of education in private or public school and accepting graduation certificate. Someone

maupun swasta dengan mendapatkan tanda tamat belajar/ ijazah. Seseorang yang belum mengikuti pelajaran pada kelas tertinggi tetapi telah mengikuti ujian akhir dan lulus dianggap tamat sekolah.

who has never attended the highest grade but passed the final exam is considered as completed particular level of education.

5. Untuk mengukur kemiskinan, BPS menggunakan konsep kemampuan memenuhi kebutuhan dasar (basic needs approach). Dengan pendekatan ini, kemiskinan dipandang sebagai ketidakmampuan dari sisi ekonomi untuk memenuhi kebutuhan dasar makanan dan bukan makanan yang diukur dari sisi pengeluaran. Metode yang digunakan adalah menghitung Garis Kemiskinan (GK), yang terdiri dari dua komponen yaitu Garis Kemiskinan Makanan (GKM) dan Garis Kemiskinan Non-Makanan (GKNM). Penghitungan Garis Kemiskinan dilakukan secara terpisah untuk daerah perkotaan dan perdesaan.

5. *To measure poverty, BPS–Statistics Indonesia has used the concept of basic needs approach. Therefore, poverty is viewed as economic inability to fulfill food and non–food basic needs which are measured by consumption/ expenditure. The method used is calculating poverty line, which consists of two components that are Food Poverty Line (FPL) and Non–Food Poverty Line (NFPL). The poverty line was calculated separately for urban and rural areas.*

6. **Penduduk miskin** adalah penduduk yang memiliki rata-rata pengeluaran per kapita per bulan di bawah Garis Kemiskinan.

6. *A person whose expenditure per capita per month is below the poverty line is considered to be **poor**.*

ULASAN**DESCRIPTION****Pendidikan**

Pendidikan merupakan salah satu modal utama dalam mewujudkan kecerdasan bangsa dan juga sebagai salah satu indikator dalam rangka meningkatkan status sosial masyarakat. Peningkatan partisipasi bersekolah penduduk tentunya harus diimbangi oleh tersedianya sarana fisik pendidikan dan tenaga pengajar/pendidik.

Pada tahun 2022 jumlah guru SD/ Mi/ sederajat sebanyak 10.176 orang dan jumlah murid sebanyak 213.683 orang. Sementara itu, rasio murid - guru, yaitu sebesar 24 murid setiap guru.

Adapun di tingkat SMP/Mts/ sederajat, jumlah murid sebanyak 87.218 murid. Sementara rasio murid terhadap guru sebesar 22 yang berarti bahwa setiap 1 guru bisa handle 22 orang siswa.

Pada tingkat pendidikan SMA/ Ma/ sederajat, jumlah murid sebanyak 31297 orang. Sementara, rasio murid terhadap guru sebesar 25.

Kesehatan

Rumah sakit dan Puskesmas merupakan salah satu sarana penunjang dalam menjaga kesehatan masyarakat. Sarana kesehatan lainnya adalah rumah bersalin, puskesmas pembantu, apotek, posyandu, klinik, balai pengobatan, dan polindes.

Education

Education is one of the main capital in realizing the intelligence of the nation and also as an indicator in order to improve the social status of society. The increasing number of people at school age should be followed by the increasing number of educational facilities and teachers.

In 2022 the number of primary school teachers was equal to 10.176 people and the number of students was 213.683 people. So, if we look at the pupil-teacher ratio that is equal to 24 students per teacher.

As for the junior high school level, the number of students is 87.218. While pupil-teacher ratio is 22 which means that every 1 teacher can handle 22 students.

At the same level of high school education, there were 31.297 students and 3.801 teachers. Meanwhile, pupil-teacher ratio is 25.

Health

Hospitals and health centers are one of supporting facilities in maintaining public health. Other health facilities are maternity hospital, auxiliary public health centers, pharmacies, maternal and child health center, clinics, treatment centers, and

Jumlah Rumah Sakit di Kabupaten Karawang pada tahun 2022 adalah sebanyak 23 unit, dan jumlah puskesmas adalah sebanyak 29 unit. J

Pada tahun 2022 jumlah dokter di Kabupaten Karawang adalah sebanyak 570 orang dokter. Sedangkan jumlah Perawat, Bidan, Farmasi, dan Ahli gizi masing-masing sebanyak 3727, 1.489, 450, dan 49 tenaga kesehatan pada tahun 2018 ini.

Agama dan Sosial Lainnya

Kehidupan beragama di Kabupaten Karawang senantiasa dikembangkan dan ditingkatkan untuk membina umat dalam upaya mengatasi masalah-masalah sosial dan budaya yang akan menghambat kemajuan bangsa. Hal ini sesuai dengan falsafah bangsa kita.

village maternity.

The number of hospitals in Karawang Regency in 2022 was 23 units, and the number of , auxiliary public health centers was 29 units.

In 2022 the number of doctors in Karawang Regency was 570 people. While, the number of nurse, midwife, Pharmaceutical, and nutritionist were 3727, 1.489, 450, and 49 personnel in 2022.

Religion and Other Social Welfare

Religious life in Karawang Regency has always been developed and improved to foster people in an effort to overcome social and cultural problems that will hinder the progress of the nation. This is in accordance with our nation's philosophy.

<https://karawangkab.bps.go.id>

4.1 PENDIDIKAN/EDUCATION

Tabel 4.1.1 Jumlah Sekolah, Guru, dan Murid Taman Kanak-Kanak (TK) di Bawah Kementerian Pendidikan dan Kebudayaan Menurut Kecamatan di Kabupaten Karawang, 2021/2022 dan 2022/2023
Number of Schools, Teachers, and Pupils in Kindergarten Under The Ministry of Education and Culture by Subdistrict in Karawang Regency, 2021/2022 and 2022/2023

Kecamatan Subdistrict	Sekolah/Schools					
	Negeri/Public		Swasta/Private		Jumlah/Total	
	2021/2022	2022/2023	2021/2022	2022/2023	2021/2022	2022/2023
(1)	(2)	(3)	(4)	(5)	(6)	(7)
Pangkalan	-	-	5	5	5	5
Tegalwaru	-	-	6	8	6	8
Ciampel	-	-	2	2	2	2
Telukjambe Timur	-	-	28	27	28	27
Telukjambe Barat	-	-	4	4	4	4
Klari	-	-	53	59	53	59
Cikampek	-	-	23	21	23	21
Purwasari	-	-	20	23	20	23
Tirtamulya	-	...	-	-	-	-
Jatisari	1	1	3	3	4	4
Banyusari	-	-	5	5	5	5
Kotabaru	-	-	28	30	28	30
Cilamaya Wetan	-	-	14	14	14	14
Cilamaya Kulon	-	-	6	6	6	6
Lemahabang	-	-	15	15	15	15
Telagasari	-	-	8	8	8	8
Majalaya	-	-	13	18	13	18
Karawang Timur	-	-	25	29	25	29
Karawang Barat	2	2	27	28	29	30
Rawamerta	-	-	3	3	3	3
Tempuran	-	-	4	6	4	6
Kutawaluya	-	-	5	6	5	6
Rengasdengklok	1	1	22	23	23	24
Jayakarta	-	-	6	6	6	6
Pedes	-	-	7	7	7	7
Cilebar	-	-	1	1	1	1
Cibuaya	-	-	2	2	2	2
Tirtajaya	-	-	4	5	4	5
Batujaya	-	-	12	11	12	11
Pakisjaya	-	...	-	-	-	-
Karawang	4	4	351	375	355	379

Lanjutan Tabel/Continued Table 4.1.1

Kecamatan Subdistrict	Guru ¹ /Teachers ¹					
	Negeri/Public		Swasta/Private		Jumlah/Total	
	2021/2022	2022/2023	2021/2022	2022/2023	2021/2022	2022/2023
(1)	(8)	(9)	(10)	(11)	(12)	(13)
Pangkalan	-	-	17	18	17	18
Tegalwaru	-	-	24	35	24	35
Ciampel	-	-	8	11	8	11
Telukjambe Timur	-	-	172	170	172	170
Telukjambe Barat	-	-	18	22	18	22
Klari	-	-	241	254	241	254
Cikampek	-	-	92	86	92	86
Purwasari	-	-	89	112	89	112
Tirtamulya	-	-	-	-	-	-
Jatisari	4	5	12	13	16	18
Banyusari	-	-	17	19	17	19
Kotabaru	-	-	113	126	113	126
Cilamaya Wetan	-	-	80	78	80	78
Cilamaya Kulon	-	-	25	29	25	29
Lemahabang	-	-	51	52	51	52
Telagasari	-	-	35	29	35	29
Majalaya	-	-	66	103	66	103
Karawang Timur	-	-	172	197	172	197
Karawang Barat	10	12	147	158	157	170
Rawamerta	-	-	12	12	12	12
Tempuran	-	-	14	20	14	20
Kutawaluya	-	-	21	27	21	27
Rengasdengklok	3	4	84	93	87	97
Jayakarta	-	-	21	26	21	26
Pedes	-	-	22	23	22	23
Cilebar	-	-	3	3	3	3
Cibuaya	-	-	9	8	9	8
Tirtajaya	-	-	15	19	15	19
Batujaya	-	-	43	38	43	38
Pakisjaya	-	-	-	-	-	-
Karawang	17	21	1623	1781	1640	1802

Lanjutan Tabel/Continued Table 4.1.1

Kecamatan Subdistrict	Murid/Students					
	Negeri/Public		Swasta/Private		Jumlah/Total	
	2021/2022	2022/2023	2021/2022	2022/2023	2021/2022	2022/2023
(1)	(14)	(15)	(16)	(17)	(18)	(19)
Pangkalan	-	-	119	90	119	90
Tegalwaru	-	-	152	213	152	213
Ciampel	-	-	82	91	82	91
Telukjambe Timur	-	-	1 216	1417	1 216	1417
Telukjambe Barat	-	-	185	188	185	188
K l a r i	-	-	2 090	2325	2 090	2325
Cikampek	-	-	786	893	786	893
Purwasari	-	-	818	1068	818	1068
Tirtamulya	-	-	-	-	-	-
Jatisari	44	68	89	132	133	200
Banyusari	-	-	113	105	113	105
Kotabaru	-	-	1 042	1104	1 042	1104
Cilamaya Wetan	-	-	827	763	827	763
Cilamaya Kulon	-	-	263	249	263	249
Lemahabang	-	-	433	396	433	396
Telagasari	-	-	260	267	260	267
Majalaya	-	-	641	951	641	951
Karawang Timur	-	-	1 615	2030	1 615	2030
Karawang Barat	133	150	952	1235	1 085	1385
Rawamerta	-	-	146	109	146	109
Tempuran	-	-	170	167	170	167
Kutawaluya	-	-	180	243	180	243
Rengasdengklok	33	32	700	860	733	892
Jayakarta	-	-	158	219	158	219
P e d e s	-	-	272	260	272	260
Cilebar	-	-	30	30	30	30
Cibuaya	-	-	64	60	64	60
Tirtajaya	-	-	136	291	136	291
Batujaya	-	-	364	370	364	370
Pakisjaya	-	-	-	-	-	-
Karawang	210	250	13 903	16126	14 113	16376

Catatan/Note: ¹ Jumlah guru termasuk kepala sekolah dan guru/The total of teachers including headmaster and teacher
 Sumber/Source: Kementerian Pendidikan, Kebudayaan, Riset, dan Teknologi./Ministry of Education, Culture, Research, and Technology, Odd Semester Report Data

Tabel
Table 4.1.2**Jumlah Sekolah, Guru, dan Murid Raudatul Athfal (RA) di Bawah Kementerian Agama Menurut Kecamatan di Kabupaten Karawang, 2021/2022 dan 2022/2023**
Number of Schools, Teachers, and Pupils in Raudatul Athfal (RA) Under The Ministry of Religious Affairs by Subdistrict in Karawang Regency, 2021/2022 and 2022/2023

Kecamatan Subdistrict	Sekolah/Schools		Guru/Teachers		Murid/Pupils	
	2021/2022 ¹	2022/2023 ²	2021/2022 ¹	2022/2023 ²	2021/2022 ¹	2022/2023 ²
(1)	(2)	(3)	(4)	(5)	(6)	(7)
Pangkalan	5	6	21	26	199	232
Tegalwaru	4	4	17	17	139	157
Ciampel	3	3	14	17	115	140
Telukjambe Timur	10	10	77	78	503	553
Telukjambe Barat	5	5	26	26	234	279
Klari	23	23	126	122	1 114	1 215
Cikampek	22	22	82	87	852	952
Purwasari	15	15	63	68	593	645
Tirtamulya	6	6	16	19	196	200
Jatisari	6	6	31	33	261	310
Banyusari	4	4	23	22	255	264
Kotabaru	25	25	121	129	1 091	1 230
Cilamaya Wetan	9	9	40	42	477	418
Cilamaya Kulon	11	11	39	41	555	531
Lemahabang	3	3	12	13	78	117
Telagasari	8	8	33	42	220	223
Majalaya	6	6	47	46	452	532
Karawang Timur	14	14	77	85	648	702
Karawang Barat	18	18	80	81	581	600
Rawamerta	4	4	11	13	173	197
Tempuran	2	2	8	9	105	93
Kutawaluya	12	12	55	54	697	640
Rengasdengklok	6	6	23	32	325	358
Jayakarta	4	4	17	17	152	149
Pedes	4	4	12	11	161	165
Cilebar	1	1	3	3	28	55
Cibuaya	3	3	8	8	94	75
Tirtajaya	1	1	5	6	57	92
Batujaya	4	4	25	22	234	142
Pakisjaya	1	1	2	3	57	94
Karawang	239	240	1 114	1 172	10 646	11 360

Catatan/Notes: ¹ Data semester genap laporan sampai dengan 30 Juni 2020/Even semester report data up to 30th June 2020² Data semester ganjil laporan sampai dengan 15 Maret 2021/Odd semester report data up to March 15th, 2021

Sumber/Source: Kementerian Agama: EMIS/Ministry of Religious Affairs: EMIS

Tabel
Table 4.1.3

Jumlah Sekolah, Guru, dan Murid Sekolah Dasar (SD) di Bawah Kementerian Pendidikan dan Kebudayaan Menurut Kecamatan di Kabupaten Karawang, 2021/2022 dan 2022/2023
Number of Schools, Teachers, and Pupils in Elementary Schools Under The Ministry of Education and Culture by Subdistrict in Karawang Regency, 2021/2022 and 2022/2023

Kecamatan Subdistrict	Sekolah/Schools					
	Negeri/Public		Swasta/Private		Jumlah/Total	
	2021/2022	2022/2023	2021/2022	2022/2023	2021/2022	2022/2023
(1)	(2)	(3)	(4)	(5)	(6)	(7)
Pangkalan	28	28	1	1	29	29
Tegalwaru	25	25	1	1	26	26
Ciampel	16	16	1	1	17	17
Telukjambe Timur	26	26	13	14	39	40
Telukjambe Barat	28	28	1	1	29	29
K l a r i	41	41	9	10	50	51
Cikampek	24	24	8	8	32	32
Purwasari	23	23	4	4	27	27
Tirtamulya	25	25	-	1	25	26
Jatisari	30	30	1	1	31	31
Banyusari	21	21	-	-	21	21
Kotabaru	29	29	9	10	38	39
Cilamaya Wetan	36	36	1	1	37	37
Cilamaya Kulon	29	29	-	-	29	29
Lemahabang	30	30	1	1	31	31
Telagasari	32	32	4	4	36	36
Majalaya	16	16	2	4	18	20
Karawang Timur	29	29	13	13	42	42
Karawang Barat	39	39	10	11	49	50
Rawamerta	26	26	1	1	27	27
Tempuran	32	32	-	-	32	32
Kutawaluya	26	26	2	2	28	28
Rengasdengklok	32	32	3	3	35	35
Jayakarta	28	28	-	-	28	28
P e d e s	39	39	1	1	40	40
Cilebar	27	27	-	-	27	27
Cibuaya	24	24	-	-	24	24
Tirtajaya	30	30	-	-	30	30
Batujaya	39	39	1	1	40	40
Pakisjaya	22	22	-	-	22	22
Karawang	852	852	87	94	939	946

Lanjutan Tabel/Continued Table 4.1.3

Kecamatan Subdistrict	Guru ¹ /Teachers ¹					
	Negeri/Public		Swasta/Private		Jumlah/Total	
	2021/2022	2022/2023	2021/2022	2022/2023	2021/2022	2022/2023
(1)	(8)	(9)	(10)	(11)	(12)	(13)
Pangkalan	204	214	1	6	205	220
Tegalwaru	240	242	7	7	247	249
Ciampel	164	176	12	8	176	184
Telukjambe Timur	396	411	306	338	702	749
Telukjambe Barat	212	206	16	13	228	219
Klari	557	567	103	137	660	704
Cikampek	361	351	103	109	464	460
Purwasari	266	267	42	46	308	313
Tirtamulya	198	203	-	4	198	207
Jatisari	341	326	20	19	361	345
Banyusari	197	204	-	-	197	204
Kotabaru	399	411	100	121	499	532
Cilamaya Wetan	291	336	4	6	295	342
Cilamaya Kulon	253	257	-	-	253	257
Lemahabang	252	256	10	11	262	267
Telagasari	286	275	38	47	324	322
Majalaya	171	179	20	44	191	223
Karawang Timur	426	435	191	202	617	637
Karawang Barat	579	564	218	230	797	794
Rawamerta	248	252	8	13	256	265
Tempuran	248	249	-	-	248	249
Kutawaluya	188	188	17	18	205	206
Rengasdengklok	348	362	26	36	374	398
Jayakarta	263	266	-	-	263	266
Pedes	303	310	7	7	310	317
Cilebar	195	220	-	-	195	220
Cibuaya	186	192	-	-	186	192
Tirtajaya	266	271	-	-	266	271
Batujaya	334	341	6	7	340	348
Pakisjaya	200	216	-	-	200	216
Karawang	8 572	8 747	1 255	1 429	9 827	10 176

Lanjutan Tabel/Continued Table 4.1.3

Kecamatan Subdistrict	Murid/Pupils					
	Negeri/Public		Swasta/Private		Jumlah/Total	
	2021/2022	2022/2023	2021/2022	2022/2023	2021/2022	2022/2023
(1)	(14)	(15)	(16)	(17)	(18)	(19)
Pangkalan	3850	3723	146	214	3996	3937
Tegalwaru	3732	3669	177	166	3909	3835
Ciampel	4283	4316	147	140	4430	4456
Telukjambe Timur	9850	9855	4831	4927	14681	14782
Telukjambe Barat	5042	5086	271	318	5313	5404
K l a r i	16303	16438	1844	2268	18147	18706
Cikampek	10022	10063	1901	1895	11923	11958
Purwasari	6650	6971	917	949	7567	7920
Tirtamulya	4460	4369	-	77	4460	4446
Jatisari	7863	7796	351	380	8214	8176
Banyusari	4212	4311	-	-	4212	4311
Kotabaru	11076	11043	1882	2103	12958	13146
Cilamaya Wetan	6560	6457	38	67	6598	6524
Cilamaya Kulon	5266	5285	-	-	5266	5285
Lemahabang	6181	6143	97	88	6278	6231
Telagasari	6265	6299	649	670	6914	6969
Majalaya	5214	5545	605	964	5819	6509
Karawang Timur	13412	13333	2962	3449	16374	16782
Karawang Barat	17766	17320	3890	4046	21656	21366
Rawamerta	6267	6166	266	292	6533	6458
Tempuran	5962	5966	-	-	5962	5966
Kutawaluya	4785	4749	231	234	5016	4983
Rengasdengklok	10544	10380	510	549	11054	10929
Jayakarta	5908	5959	-	-	5908	5959
P e d e s	7220	7280	133	136	7353	7416
Cilebar	4140	4140	-	-	4140	4140
Cibuaya	4255	4357	-	-	4255	4357
Tirtajaya	6628	6691	-	-	6628	6691
Batujaya	6668	6568	86	137	6754	6705
Pakisjaya	3493	3405	-	-	3493	3405
Karawang	213877	213683	21934	24069	235811	237752

Catatan/Note: ¹ Jumlah guru termasuk kepala sekolah dan guru/The total of teachers including headmaster and teacher

Sumber/Source: Kementerian Pendidikan, Kebudayaan, Riset, dan Teknologi/Ministry of Education, Culture, Research, and Technology, Odd Semester Report Data

Tabel
Table 4.1.4**Jumlah Sekolah, Guru, dan Murid Madrasah Ibtidaiyah (MI) di Bawah Kementerian Agama Menurut Kecamatan di Kabupaten Karawang, 2021/2022 dan 2022/2023****Number of Schools, Teachers, and Pupils in Madrasah Ibtidaiyah (MI) Under The Ministry of Religious Affairs by Subdistrict in Karawang Regency, 2021/2022 and 2022/2023**

Kecamatan Subdistrict	Sekolah/Schools					
	Negeri/Public		Swasta/Private		Jumlah/Total	
	2021/2022 ¹	2022/2023 ²	2021/2022 ¹	2022/2023 ²	2021/2022 ¹	2022/2023 ²
(1)	(2)	(3)	(4)	(5)	(6)	(7)
Pangkalan	-	-	-	1	-	1
Tegalwaru	1	1	2	2	3	3
Ciampel	-	-	1	1	1	1
Telukjambe Timur	-	-	4	4	4	4
Telukjambe Barat	-	-	2	2	2	2
Klari	-	-	9	9	9	9
Cikampek	-	-	6	6	6	6
Purwasari	-	-	4	4	4	4
Tirtamulya	-	-	1	1	1	1
Jatisari	-	-	2	2	2	2
Banyusari	-	-	4	4	4	4
Kotabaru	-	-	6	6	6	6
Cilamaya Wetan	-	-	7	8	7	8
Cilamaya Kulon	-	-	11	11	11	11
Lemahabang	-	-	2	2	2	2
Telagasari	-	-	4	4	4	4
Majalaya	-	-	2	2	2	2
Karawang Timur	-	-	-	-	-	-
Karawang Barat	1	1	3	4	4	5
Rawamerta	-	-	1	1	1	1
Tempuran	-	-	2	2	2	2
Kutawaluya	-	-	10	10	10	10
Rengasdengklok	-	-	5	5	5	5
Jyakerta	-	-	9	9	9	9
Pedes	-	-	6	6	6	6
Cilebar	-	-	2	2	2	2
Cibuaya	-	-	8	8	8	8
Tirtajaya	-	-	9	9	9	9
Batujaya	-	-	20	20	20	20
Pakisjaya	-	-	11	11	11	11
Karawang	2	2	153	156	155	158

Lanjutan Tabel/Continued Table 4.1.4

Kecamatan Subdistrict	Guru/Teachers					
	Negeri/Public		Swasta/Private		Jumlah/Total	
	2021/2022 ¹	2022/2023 ²	2021/2022 ¹	2022/2023 ²	2021/2022 ¹	2022/2023 ²
(1)	(8)	(9)	(10)	(11)	(12)	(13)
Pangkalan	-	-	-	4	-	4
Tegalwaru	13	15	21	23	34	38
Ciampel	-	-	4	4	4	4
Telukjambe Timur	-	-	27	27	27	27
Telukjambe Barat	-	-	21	22	21	22
Klari	-	-	147	153	147	153
Cikampek	-	-	92	97	92	97
Purwasari	-	-	57	69	57	69
Tirtamulya	-	-	9	10	9	10
Jatisari	-	-	17	16	17	16
Banyusari	-	-	46	50	46	50
Kotabaru	-	-	100	103	100	103
Cilamaya Wetan	-	-	72	84	72	84
Cilamaya Kulon	-	-	112	114	112	114
Lemahabang	-	-	16	15	16	15
Telagasari	-	-	34	44	34	44
Majalaya	-	-	48	39	48	39
Karawang Timur	-	-	-	-	-	-
Karawang Barat	22	18	26	31	48	49
Rawamerta	-	-	52	51	52	51
Tempuran	-	-	19	19	19	19
Kutawaluya	-	-	65	70	65	70
Rengasdengklok	-	-	26	43	26	43
Jayakarta	-	-	42	47	42	47
Pedes	-	-	39	45	39	45
Cilebar	-	-	13	10	13	10
Cibuaya	-	-	72	75	72	75
Tirtajaya	-	-	61	66	61	66
Batujaya	-	-	146	154	146	154
Pakisjaya	-	-	78	72	78	72
Karawang	35	33	1 462	1 557	1 497	1 590

Lanjutan Tabel/Continued Table 4.1.4

Kecamatan Subdistrict	Murid/Pupils					
	Negeri/Public		Swasta/Private		Jumlah/Total	
	2021/2022 ¹	2022/2023 ²	2021/2022 ¹	2022/2023 ²	2021/2022 ¹	2022/2023 ²
(1)	(14)	(15)	(16)	(17)	(18)	(19)
Pangkalan	-	-	-	76	-	76
Tegalwaru	342	362	485	461	827	823
Ciampel	-	-	130	142	130	142
Telukjambe Timur	-	-	610	611	610	611
Telukjambe Barat	-	-	471	507	471	507
Klari	-	-	3 784	4 013	3 784	4 013
Cikampek	-	-	1 945	2 275	1 945	2 275
Purwasari	-	-	1 268	1 524	1 268	1 524
Tirtamulya	-	-	170	182	170	182
Jatisari	-	-	295	293	295	293
Banyusari	-	-	1 125	1 161	1 125	1 161
Kotabaru	-	-	2 574	2 631	2 574	2 631
Cilamaya Wetan	-	-	1 620	1 724	1 620	1 724
Cilamaya Kulon	-	-	2 001	1 993	2 001	1 993
Lemahabang	-	-	242	244	242	244
Telagasari	-	-	764	869	764	869
Majalaya	-	-	1 427	1 624	1 427	1 624
Karawang Timur	-	-	-	-	-	-
Karawang Barat	277	286	609	678	886	964
Rawamerta	-	-	1 183	1 138	1 183	1 138
Tempuran	-	-	428	474	428	474
Kutawaluya	-	-	1 330	1 401	1 330	1 401
Rengasdengklok	-	-	893	980	893	980
Jayakarta	-	-	1 540	1 633	1 540	1 633
Pedes	-	-	582	845	582	845
Cilebar	-	-	212	215	212	215
Cibuaya	-	-	1 355	1 406	1 355	1 406
Tirtajaya	-	-	1 191	1 195	1 191	1 195
Batujaya	-	-	2 502	2 516	2 502	2 516
Pakisjaya	-	-	1 156	1 154	1 156	1 154
Karawang	619	648	31 892	33 965	32 511	34 613

Catatan/Notes: ¹ Data semester genap laporan sampai dengan 30 Juni 2020/Even semester report data up to 30th June 2020

² Data semester ganjil laporan sampai dengan 15 Maret 2021/Odd semester report data up to March 15th, 2021

Sumber/Source: Kementerian Agama- EMIS/Ministry of Religious Affairs- EMIS

Tabel
Table 4.1.5

Jumlah Sekolah, Guru, dan Murid Sekolah Menengah Pertama (SMP) di Bawah Kementerian Pendidikan dan Kebudayaan Menurut Kecamatan di Kabupaten Karawang, 2021/2022 dan 2022/2023
Number of Schools, Teachers, and Pupils in Junior High Schools Under The Ministry of Education and Culture by Subdistrict in Karawang Regency, 2021/2022 and 2022/2023

Kecamatan Subdistrict	Sekolah/Schools					
	Negeri/Public		Swasta/Private		Jumlah/Total	
	2021/2022	2022/2023	2021/2022	2022/2023	2021/2022	2022/2023
(1)	(2)	(3)	(4)	(5)	(6)	(7)
Pangkalan	3	3	-	-	3	3
Tegalwaru	1	1	4	5	5	6
Ciampel	2	2	1	1	3	3
Telukjambe Timur	2	2	11	13	13	15
Telukjambe Barat	2	2	3	4	5	6
Klari	5	5	7	7	12	12
Cikampek	3	3	8	8	11	11
Purwasari	2	2	5	5	7	7
Tirtamulya	4	4	-	-	4	4
Jatisari	4	4	3	3	7	7
Banyusari	2	2	-	-	2	2
Kotabaru	4	4	4	4	8	8
Cilamaya Wetan	3	3	6	5	9	8
Cilamaya Kulon	2	2	5	5	7	7
Lemahabang	2	2	2	2	4	4
Telagasari	3	3	5	5	8	8
Majalaya	2	2	2	3	4	5
Karawang Timur	3	3	6	7	9	10
Karawang Barat	8	8	9	11	17	19
Rawamerta	3	3	5	5	8	8
Tempuran	3	3	1	2	4	5
Kutawaluya	2	2	3	4	5	6
Rengasdengklok	3	3	4	4	7	7
Jayakarta	3	3	3	3	6	6
Pedes	2	2	2	2	4	4
Cilebar	2	2	-	-	2	2
Cibuaya	4	4	1	1	5	5
Tirtajaya	4	4	-	-	4	4
Batujaya	3	3	5	5	8	8
Pakisjaya	3	3	1	1	4	4
Karawang	89	89	106	115	195	204

Lanjutan Tabel/Continued Table 4.1.5

Kecamatan Subdistrict	Guru ¹ /Teachers ¹					
	Negeri/Public		Swasta/Private		Jumlah/Total	
	2021/2022	2022/2023	2021/2022	2022/2023	2021/2022	2022/2023
(1)	(8)	(9)	(10)	(11)	(12)	(13)
Pangkalan	82	74	-	-	82	74
Tegalwaru	15	13	33	33	48	46
Ciampel	57	60	6	7	63	67
Telukjambe Timur	93	98	141	152	234	250
Telukjambe Barat	56	56	19	20	75	76
Klari	190	191	57	59	247	250
Cikampek	104	102	92	80	196	182
Purwasari	50	47	50	52	100	99
Tirtamulya	93	90	-	-	93	90
Jatisari	98	91	28	33	126	124
Banyusari	60	63	-	-	60	63
Kotabaru	157	154	51	54	208	208
Cilamaya Wetan	96	93	53	49	149	142
Cilamaya Kulon	41	41	53	53	94	94
Lemahabang	80	79	7	12	87	91
Telagasari	98	97	62	65	160	162
Majalaya	64	68	23	31	87	99
Karawang Timur	107	112	71	73	178	185
Karawang Barat	337	323	111	115	448	438
Rawamerta	77	73	47	58	124	131
Tempuran	70	71	25	39	95	110
Kutawaluya	81	79	26	33	107	112
Rengasdengklok	119	116	43	44	162	160
Jayakarta	67	70	28	28	95	98
Pedes	70	67	8	11	78	78
Cilebar	44	45	-	-	44	45
Cibuaya	69	68	8	7	77	75
Tirtajaya	103	97	-	-	103	97
Batujaya	63	63	60	56	123	119
Pakisjaya	66	69	5	5	71	74
Karawang	2 707	2 670	1 107	1 169	3 814	3 839

Lanjutan Tabel/Continued Table 4.1.5

Kecamatan Subdistrict	Murid/Pupils					
	Negeri/Public		Swasta/Private		Jumlah/Total	
	2021/2022	2022/2023	2021/2022	2022/2023	2021/2022	2022/2023
(1)	(14)	(15)	(16)	(17)	(18)	(19)
Pangkalan	1 362	1 329	-	-	1 362	1 329
Tegalwaru	239	221	1 204	1 161	1 443	1 382
Ciampel	1 576	1 578	179	137	1 755	1 715
Telukjambe Timur	2 676	2 696	1 881	1 916	4 557	4 612
Telukjambe Barat	1 640	1 660	369	422	2 009	2 082
Klari	5 530	5 369	763	753	6 293	6 122
Cikampek	3 035	2 981	1 360	1 007	4 395	3 988
Purwasari	1 234	1 274	900	1 148	2 134	2 422
Tirtamulya	2 129	2 092	-	-	2 129	2 092
Jatisari	2 265	2 273	404	398	2 669	2 671
Banyusari	1 500	1 464	-	-	1 500	1 464
Kotabaru	4 457	4 087	795	861	5 252	4 948
Cilamaya Wetan	2 152	2 007	660	723	2 812	2 730
Cilamaya Kulon	693	636	738	856	1 431	1 492
Lemahabang	1 960	1 977	34	63	1 994	2 040
Telagasari	2 263	2 244	726	806	2 989	3 050
Majalaya	1 948	2 022	403	483	2 351	2 505
Karawang Timur	3 381	3 286	955	794	4 336	4 080
Karawang Barat	9 137	8 827	1 452	1 563	10 589	10 390
Rawamerta	2 021	2 046	1 191	1 116	3 212	3 162
Tempuran	1 685	1 669	1 139	1 183	2 824	2 852
Kutawaluya	1 983	1 963	591	601	2 574	2 564
Rengasdengklok	2 849	2 863	724	782	3 573	3 645
Jayakarta	1 766	1 674	629	757	2 395	2 431
Pedes	1 367	1 368	210	287	1 577	1 655
Cilebar	942	910	-	-	942	910
Cibuaya	1 444	1 334	276	263	1 720	1 597
Tirtajaya	2 799	2 808	-	-	2 799	2 808
Batujaya	1 638	1 539	1 262	1 421	2 900	2 960
Pakisjaya	1 397	1 414	84	106	1 481	1 520
Karawang	69 068	67 611	18 929	19 607	87 997	87 218

Catatan/Note: ¹ Jumlah guru termasuk kepala sekolah dan guru/The total of teachers including headmaster and teacher
 Sumber/Source: Kementerian Pendidikan dan Kebudayaan, Data Semester Ganjil/Ministry of Educations and Culture, Odd Semester Data

Tabel
Table 4.1.6

Jumlah Sekolah, Guru, dan Murid Madrasah Tsanawiyah (MTs) di Bawah Kementerian Agama Menurut Kecamatan di Kabupaten Karawang, 2021/2022 dan 2022/2023

Number of Schools, Teachers, and Pupils in Madrasah Tsanawiyah (MTs) Under The Ministry of Religious Affairs by Subdistrict in Karawang Regency, 2021/2022 and 2022/2023

Kecamatan Subdistrict	Sekolah/Schools					
	Negeri/Public		Swasta/Private		Jumlah/Total	
	2021/2022 ¹	2022/2023 ²	2021/2022 ¹	2022/2023 ²	2021/2022 ¹	2022/2023 ²
(1)	(2)	(3)	(4)	(5)	(6)	(7)
Pangkalan	-	-	1	1	1	1
Tegalwaru	-	-	1	1	1	1
Ciampel	-	-	1	1	1	1
Telukjambe Timur	-	-	1	1	1	1
Telukjambe Barat	-	-	2	2	2	2
K l a r i	-	-	4	4	4	4
Cikampek	-	-	4	4	4	4
Purwasari	-	-	5	5	5	5
Tirtamulya	-	-	2	2	2	2
Jatisari	1	1	1	1	2	2
Banyusari	-	-	2	2	2	2
Kotabaru	-	-	4	4	4	4
Cilamaya Wetan	1	1	2	3	3	4
Cilamaya Kulon	-	-	5	5	5	5
Lemahabang	-	-	1	1	1	1
Telagasari	-	-	2	2	2	2
Majalaya	-	-	-	-	-	-
Karawang Timur	-	-	1	1	1	1
Karawang Barat	1	1	2	2	3	3
Rawamerta	1	1	3	3	4	4
Tempuran	-	-	5	5	5	5
Kutawaluya	1	1	1	1	2	2
Rengasdengklok	-	-	1	1	1	1
Jayakarta	-	-	1	1	1	1
P e d e s	1	1	1	1	2	2
Cilebar	-	-	1	1	1	1
Cibuaya	-	-	1	1	1	1
Tirtajaya	-	-	2	2	2	2
Batujaya	-	-	6	6	6	6
Pakisjaya	-	-	2	2	2	2
Karawang	6	6	65	66	71	72

Lanjutan Tabel/Continued Table 4.1.6

Kecamatan Subdistrict	Guru/Teachers					
	Negeri/Public		Swasta/Private		Jumlah/Total	
	2021/2022 ¹	2022/2023 ²	2021/2022 ¹	2022/2023 ²	2021/2022 ¹	2022/2023 ²
(1)	(8)	(9)	(10)	(11)	(12)	(13)
Pangkalan	-	-	12	11	12	11
Tegalwaru	-	-	32	39	32	39
Ciampel	-	-	7	13	7	13
Telukjambe Timur	-	-	27	27	27	27
Telukjambe Barat	-	-	19	19	19	19
K l a r i	-	-	70	78	70	78
Cikampek	-	-	42	49	42	49
Purwasari	-	-	67	81	67	81
Tirtamulya	-	-	33	37	33	37
Jatisari	42	42	36	32	78	74
Banyusari	-	-	25	23	25	23
Kotabaru	-	-	99	111	99	111
Cilamaya Wetan	45	45	39	43	84	88
Cilamaya Kulon	-	-	99	103	99	103
Lemahabang	-	-	27	29	27	29
Telagasari	-	-	49	54	49	54
Majalaya	-	-	0	0	0	0
Karawang Timur	-	-	16	16	16	16
Karawang Barat	-	38	79	35	79	73
Rawamerta	59	59	49	44	108	103
Tempuran	-	-	63	66	63	66
Kutawaluya	30	30	25	26	55	56
Rengasdengklok	-	-	10	10	10	10
Jyakerta	-	-	25	28	25	28
P e d e s	21	21	28	24	49	45
Cilebar	-	-	17	16	17	16
Cibuaya	-	-	21	24	21	24
Tirtajaya	-	-	25	28	25	28
Batujaya	-	-	125	125	125	125
Pakisjaya	-	-	32	33	32	33
Karawang	197	235	1 198	1 224	1 395	1 459

Lanjutan Tabel/Continued Table 4.1.6

Kecamatan Subdistrict	Murid/Pupils					
	Negeri/Public		Swasta/Private		Jumlah/Total	
	2021/2022 ¹	2022/2023 ²	2021/2022 ¹	2022/2023 ²	2021/2022 ¹	2022/2023 ²
(1)	(14)	(15)	(16)	(17)	(18)	(19)
Pangkalan	-	-	89	99	89	99
Tegalwaru	-	-	792	749	792	749
Ciampel	-	-	71	73	71	73
Telukjambe Timur	-	-	437	452	437	452
Telukjambe Barat	-	-	122	111	122	111
Klari	-	-	1 464	1 495	1 464	1 495
Cikampek	-	-	450	499	450	499
Purwasari	-	-	932	980	932	980
Tirtamulya	-	-	436	372	436	372
Jatisari	679	679	374	280	1 053	959
Banyusari	-	-	328	370	328	370
Kotabaru	-	-	1 610	1 591	1 610	1 591
Cilamaya Wetan	765	765	605	660	1 370	1 425
Cilamaya Kulon	-	-	1 597	1 642	1 597	1 642
Lemahabang	-	-	540	539	540	539
Telagasari	-	-	912	885	912	885
Majalaya	-	-	-	-	-	-
Karawang Timur	-	-	82	91	82	91
Karawang Barat	-	111	1 027	624	1 027	735
Rawamerta	1 413	1 413	565	383	1 978	1 796
Tempuran	-	-	962	986	962	986
Kutawaluya	383	383	521	487	904	870
Rengasdengklok	-	-	25	22	25	22
Jayakarta	-	-	437	429	437	429
Pedes	336	336	415	387	751	723
Cilebar	-	-	197	208	197	208
Cibuaya	-	-	565	603	565	603
Tirtajaya	-	-	346	359	346	359
Batujaya	-	-	1 776	1 219	1 776	1 219
Pakisjaya	-	-	450	457	450	457
Karawang	3 576	3 687	18 127	17 052	21 703	20 739

Catatan/Notes: ¹ Data semester genap laporan sampai dengan 30 Juni 2020/Even semester report data up to 30th June 2020

² Data semester ganjil laporan sampai dengan 15 Maret 2021/Odd semester report data up to March 15th, 2021

Sumber/Source: Kementerian Agama-EMIS/Ministry of Religious Affairs-EMIS

Tabel
Table 4.1.7

Jumlah Sekolah, Guru, dan Murid Sekolah Menengah Atas (SMA) di Bawah Kementerian Pendidikan dan Kebudayaan Menurut Kecamatan di Kabupaten Karawang, 2021/2022 dan 2022/2023

Number of Schools, Teachers, and Pupils in Senior High Schools Under The Ministry of Education and Culture by Subdistrict in Karawang Regency, 2021/2022 and 2022/2023

Kecamatan Subdistrict	Sekolah/Schools					
	Negeri/Public		Swasta/Private		Jumlah/Total	
	2021/2022	2022/2023	2021/2022	2022/2023	2021/2022	2022/2023
(1)	(2)	(3)	(4)	(5)	(6)	(7)
Pangkalan	1	1	-	-	1	1
Tegalwaru	1	1	-	-	1	1
Ciampel	1	1	-	-	1	1
Telukjambe Timur	2	2	5	5	7	7
Telukjambe Barat	1	1	1	1	2	2
Klari	2	2	-	-	2	2
Cikampek	2	2	1	1	3	3
Purwasari	-	-	-	-	-	-
Tirtamulya	-	-	1	1	1	1
Jatisari	1	1	1	1	2	2
Banyusari	1	1	-	-	1	1
Kotabaru	1	1	1	2	2	3
Cilamaya Wetan	1	1	-	-	1	1
Cilamaya Kulon	-	-	-	-	-	-
Lemahabang	1	1	-	-	1	1
Telagasari	1	1	-	-	1	1
Majalaya	1	1	-	-	1	1
Karawang Timur	2	2	1	1	3	3
Karawang Barat	4	4	5	6	9	10
Rawamerta	1	1	-	-	1	1
Tempuran	1	1	-	-	1	1
Kutawaluya	1	1	-	-	1	1
Rengasdengklok	-	-	-	-	-	-
Jyakerta	-	-	1	1	1	1
Pedes	1	1	-	-	1	1
Cilebar	-	-	-	-	-	-
Cibuaya	1	1	-	-	1	1
Tirtajaya	1	1	-	-	1	1
Batujaya	1	1	1	1	2	2
Pakisjaya	-	-	1	1	1	1
Karawang	30	30	19	21	49	51

Lanjutan Tabel/Continued Table 4.1.7

Kecamatan Subdistrict	Guru ¹ /Teachers ¹					
	Negeri/Public		Swasta/Private		Jumlah/Total	
	2021/2022	2022/2023	2021/2022	2022/2023	2021/2022	2022/2023
(1)	(8)	(9)	(10)	(11)	(12)	(13)
Pangkalan	32	38	-	-	32	38
Tegalwaru	34	42	-	-	34	42
Ciampel	30	31	-	-	30	31
Telukjambe Timur	82	93	83	90	165	183
Telukjambe Barat	24	29	6	8	30	37
Klari	91	99	-	-	91	99
Cikampek	92	101	11	10	103	111
Purwasari	-	-	-	-	-	-
Tirtamulya	-	-	9	9	9	9
Jatisari	53	66	15	15	68	81
Banyusari	26	28	-	-	26	28
Kotabaru	59	65	16	17	75	82
Cilamaya Wetan	56	68	-	-	56	68
Cilamaya Kulon	-	-	-	-	-	-
Lemahabang	39	50	-	-	39	50
Telagasari	56	101	-	-	56	101
Majalaya	23	24	-	-	23	24
Karawang Timur	106	113	6	6	112	119
Karawang Barat	182	194	67	67	249	261
Rawamerta	23	31	-	-	23	31
Tempuran	42	44	-	-	42	44
Kutawaluya	52	62	-	-	52	62
Rengasdengklok	-	-	-	-	-	-
Jayakarta	-	-	10	13	10	13
Pedes	56	60	-	-	56	60
Cilebar	-	-	-	-	-	-
Cibuaya	18	21	-	-	18	21
Tirtajaya	28	33	-	-	28	33
Batujaya	51	61	10	9	61	70
Pakisjaya	-	-	4	7	4	7
Karawang	1 255	1 454	237	251	1 492	1 705

Lanjutan Tabel/Continued Table 4.1.7

Kecamatan Subdistrict	Murid/Students					
	Negeri/Public		Swasta/Private		Jumlah/Total	
	2021/2022	2022/2023	2021/2022	2022/2023	2021/2022	2022/2023
(1)	(14)	(15)	(16)	(17)	(18)	(19)
Pangkalan	649	794	-	-	649	794
Tegalwaru	577	660	-	-	577	660
Ciampel	698	780	-	-	698	780
Telukjambe Timur	1 751	1 754	1 270	1 223	3 021	2 977
Telukjambe Barat	467	557	69	59	536	616
Klari	1 698	1 737	-	-	1 698	1 737
Cikampek	1 731	1 876	118	123	1 849	1 999
Purwasari	-	-	-	-	-	-
Tirtamulya	-	-	157	144	157	144
Jatisari	1 334	1 278	72	43	1 406	1 321
Banyusari	392	530	-	-	392	530
Kotabaru	1 185	1 169	245	291	1 430	1 460
Cilamaya Wetan	1 168	1 251	-	-	1 168	1 251
Cilamaya Kulon	-	-	-	-	-	-
Lemahabang	888	988	-	-	888	988
Telagasari	1 157	1 229	-	-	1 157	1 229
Majalaya	376	503	-	-	376	503
Karawang Timur	2 303	2 311	67	62	2 370	2 373
Karawang Barat	4 022	4 226	933	1 087	4 955	5 313
Rawamerta	407	505	-	-	407	505
Tempuran	606	849	-	-	606	849
Kutawaluya	1 249	1 232	-	-	1 249	1 232
Rengasdengklok	-	-	-	-	-	-
Jyakerta	-	-	195	184	195	184
Pedes	1 201	1 210	-	-	1 201	1 210
Cilebar	-	-	-	-	-	-
Cibuaya	324	477	-	-	324	477
Tirtajaya	445	440	-	-	445	440
Batujaya	1 306	1 252	203	204	1 509	1 456
Pakisjaya	-	-	262	269	262	269
Karawang	25 934	27 608	3 591	3 689	29 525	31 297

Catatan/Note: ¹ Jumlah guru termasuk kepala sekolah dan guru/The total of teachers including headmaster and teacher
 Sumber/Source: Kementerian Pendidikan dan Kebudayaan, Data Semester Ganjil/Ministry of Educations and Culture, Odd Semester Data

Tabel
Table 4.1.8

Jumlah Sekolah, Guru, dan Murid Sekolah Menengah Kejuruan (SMK) di Bawah Kementerian Pendidikan dan Kebudayaan Menurut Kecamatan di Kabupaten Karawang, 2022/2023 dan 2022/2023
Number of Schools, Teachers, and Pupils in Vocational High Schools Under The Ministry of Education and Culture by Subdistrict in Karawang Regency, 2022/2023 and 2022/2023

Kecamatan Subdistrict	Sekolah/Schools					
	Negeri/Public		Swasta/Private		Jumlah/Total	
	2021/2022	2022/2023	2021/2022	2022/2023	2021/2022	2022/2023
(1)	(2)	(3)	(4)	(5)	(6)	(7)
Pangkalan	-	-	1	1	1	1
Tegalwaru	-	-	-	-	-	-
Ciampel	-	-	3	3	3	3
Telukjambe Timur	-	-	2	2	2	2
Telukjambe Barat	-	-	1	1	1	1
Klari	1	1	6	6	7	7
Cikampek	1	1	5	5	6	6
Purwasari	1	1	3	3	4	4
Tirtamulya	1	1	2	2	3	3
Jatisari	1	1	3	3	4	4
Banyusari	1	1	-	-	1	1
Kotabaru	-	-	8	8	8	8
Cilamaya Wetan	1	1	4	4	5	5
Cilamaya Kulon	-	-	2	2	2	2
Lemahabang	-	-	2	2	2	2
Telagasari	-	-	4	4	4	4
Majalaya	-	-	3	3	3	3
Karawang Timur	2	2	5	5	7	7
Karawang Barat	2	2	16	16	18	18
Rawamerta	1	1	2	2	3	3
Tempuran	-	-	2	2	2	2
Kutawaluya	-	-	5	5	5	5
Rengasdengklok	1	1	6	6	7	7
Jyakerta	1	1	3	3	4	4
Pedes	-	-	1	1	1	1
Cilebar	1	1	-	-	1	1
Cibuaya	-	-	2	2	2	2
Tirtajaya	1	1	1	1	2	2
Batujaya	1	1	4	4	5	5
Pakisjaya	1	1	1	1	2	2
Karawang	18	18	97	97	115	115

Lanjutan Tabel/Continued Table 4.1.8

Kecamatan Subdistrict	Guru ¹ /Teachers ¹					
	Negeri/Public		Swasta/Private		Jumlah/Total	
	2021/2022	2022/2023	2021/2022	2022/2023	2021/2022	2022/2023
(1)	(8)	(9)	(10)	(11)	(12)	(13)
Pangkalan	-	-	34	33	34	33
Tegalwaru	-	-	-	-	-	-
Ciampel	-	-	48	53	48	53
Telukjambe Timur	-	-	30	33	30	33
Telukjambe Barat	-	-	25	24	25	24
K l a r i	32	34	153	161	185	195
Cikampek	85	98	91	92	176	190
Purwasari	21	24	66	67	87	91
Tirtamulya	45	52	32	33	77	85
Jatisari	48	49	65	56	113	105
Banyusari	28	27	-	-	28	27
Kotabaru	-	-	203	213	203	213
Cilamaya Wetan	34	39	108	102	142	141
Cilamaya Kulon	-	-	22	21	22	21
Lemahabang	-	-	26	26	26	26
Telagasari	-	-	76	74	76	74
Majalaya	-	-	75	78	75	78
Karawang Timur	109	114	63	64	172	178
Karawang Barat	220	251	303	288	523	539
Rawamerta	41	44	25	31	66	75
Tempuran	-	-	34	38	34	38
Kutawaluya	-	-	109	107	109	107
Rengasdengklok	63	78	123	114	186	192
Jayakarta	31	28	47	49	78	77
P e d e s	-	-	26	27	26	27
Cilebar	14	14	-	-	14	14
Cibuaya	-	-	43	40	43	40
Tirtajaya	50	48	6	4	56	52
Batujaya	34	32	62	65	96	97
Pakisjaya	34	32	9	9	43	41
Karawang	889	964	1 904	1 902	2 793	2 866

Lanjutan Tabel/Continued Table 4.1.8

Kecamatan Subdistrict	Murid/Pupils					
	Negeri/Public		Swasta/Private		Jumlah/Total	
	2021/2022 (14)	2022/2023 (15)	2021/2022 (16)	2022/2023 (17)	2021/2022 (18)	2022/2023 (19)
Pangkalan	-	-	1 129	1 063	1 129	1 063
Tegalwaru	-	-	-	-	-	-
Ciampel	-	-	735	880	735	880
Telukjambe Timur	-	-	565	621	565	621
Telukjambe Barat	-	-	783	718	783	718
Klari	489	677	4 511	4 376	5 000	5 053
Cikampek	2 553	1 892	1 127	1 045	3 680	2 937
Purwasari	362	431	1 175	1 240	1 537	1 671
Tirtamulya	1 015	1 029	391	314	1 406	1 343
Jatisari	913	968	895	824	1 808	1 792
Banyusari	363	501	-	-	363	501
Kotabaru	-	-	5 876	5 750	5 876	5 750
Cilamaya Wetan	945	637	3 921	3 240	4 866	3 877
Cilamaya Kulon	-	-	450	406	450	406
Lemahabang	-	-	603	587	603	587
Telagasari	-	-	2 799	2 169	2 799	2 169
Majalaya	-	-	2 123	1 734	2 123	1 734
Karawang Timur	2 454	2 652	899	771	3 353	3 423
Karawang Barat	5 034	4 851	6 543	5 729	11 577	10 580
Rawamerta	973	997	514	509	1 487	1 506
Tempuran	-	-	1 150	1 142	1 150	1 142
Kutawaluya	-	-	2 010	2 211	2 010	2 211
Rengasdengklok	1 503	1 525	2 982	2 763	4 485	4 288
Jayakarta	842	820	800	790	1 642	1 610
Pedes	-	-	692	596	692	596
Cilebar	148	151	-	-	148	151
Cibuaya	-	-	683	629	683	629
Tirtajaya	1 097	1 009	140	149	1 237	1 158
Batujaya	574	658	1 875	1 706	2 449	2 364
Pakisjaya	674	677	250	249	924	926
Karawang	19 939	19 475	45 621	42 211	65 560	61 686

Catatan/Note:

¹ Guru yang mengajar di 2 sekolah atau lebih dihitung di masing-masing sekolah. Jumlah guru termasuk kepala sekolah dan guru/The teacher who taught in two schools or more counted in every school. The total of teachers including headmaster and teacher.

Sumber/Source:

2022/2023 - Kementerian Pendidikan dan Kebudayaan, Sistem Data Pokok Pendidikan, data semester ganjil/ Ministry of Educations and Culture, Basic Education Data System, odd semester

2022/2023 - Kementerian Pendidikan, Kebudayaan, Riset, dan Teknologi, Sistem Data Pokok Pendidikan, data semester ganjil 2021/Ministry of Education, Culture, Research, and Technology, Basic Education Data System, odd semester 2021

Tabel
Table 4.1.9

Jumlah Sekolah, Guru, dan Murid Madrasah Aliyah (MA) di Bawah Kementerian Agama Menurut Kecamatan di Kabupaten Karawang, 2021/2022 dan 2022/2023
Number of Schools, Teachers, and Pupils in Madrasah Aliyah (MA) Under the Ministry of Religious Affairs by Subdistrict in Karawang Regency, 2021/2022 and 2022/2023

Kecamatan Subdistrict	Sekolah/Schools					
	Negeri/Public		Swasta/Private		Jumlah/Total	
	2021/2022 ¹	2022/2023 ²	2021/2022 ¹	2022/2023 ²	2021/2022 ¹	2022/2023 ²
(1)	(2)	(3)	(4)	(5)	(6)	(7)
Pangkalan	-	-	-	-	-	-
Tegalwaru	-	-	1	1	1	1
Ciampel	-	-	-	-	-	-
Telukjambe Timur	-	-	1	1	1	1
Telukjambe Barat	-	-	-	-	-	-
Klari	-	-	1	1	1	1
Cikampek	-	-	1	1	1	1
Purwasari	-	-	3	4	3	4
Tirtamulya	-	-	-	-	-	-
Jatisari	-	-	-	-	-	-
Banyusari	-	-	-	-	-	-
Kotabaru	-	-	1	1	1	1
Cilamaya Wetan	1	1	1	1	2	2
Cilamaya Kulon	-	-	2	2	2	2
Lemahabang	-	-	-	-	-	-
Telagasari	-	-	2	2	2	2
Majalaya	-	-	-	-	-	-
Karawang Timur	1	1	-	-	1	1
Karawang Barat	-	-	-	-	-	-
Rawamerta	-	-	2	3	2	3
Tempuran	-	-	1	1	1	1
Kutawaluya	1	1	-	-	1	1
Rengasdengklok	-	-	-	-	-	-
Jayakarta	-	-	-	-	-	-
Pedes	-	-	1	2	1	2
Cilebar	-	-	-	-	-	-
Cibuaya	-	-	-	-	-	-
Tirtajaya	-	-	-	-	-	-
Batujaya	1	1	3	4	4	5
Pakisjaya	-	-	-	-	-	-
Karawang	4	4	20	24	24	28

Lanjutan Tabel/Continued Table 4.1.9

Kecamatan Subdistrict	Guru ¹ /Teachers ¹					
	Negeri/Public		Swasta/Private		Jumlah/Total	
	2021/2022 ¹	2022/2023 ²	2021/2022 ¹	2022/2023 ²	2021/2022 ¹	2022/2023 ²
(1)	(2)	(3)	(4)	(5)	(6)	(7)
Pangkalan	-	-	-	-	-	-
Tegalwaru	-	-	21	21	21	21
Ciampel	-	-	-	-	-	-
Telukjambe Timur	-	-	11	12	11	12
Telukjambe Barat	-	-	-	-	-	-
Klari	-	-	16	16	16	16
Cikampek	-	-	15	15	15	15
Purwasari	-	-	41	47	41	47
Tirtamulya	-	-	-	-	-	-
Jatisari	-	-	-	-	-	-
Banyusari	-	-	-	-	-	-
Kotabaru	-	-	32	33	32	33
Cilamaya Wetan	38	42	19	22	57	64
Cilamaya Kulon	-	-	34	30	34	30
Lemahabang	-	-	-	-	-	-
Telagasari	-	-	39	48	39	48
Majalaya	-	-	-	-	-	-
Karawang Timur	33	33	-	-	33	33
Karawang Barat	-	-	-	-	-	-
Rawamerta	-	-	42	50	42	50
Tempuran	-	-	0	29	0	29
Kutawaluya	33	30	-	-	33	30
Rengasdengklok	-	-	-	-	-	-
Jayakarta	-	-	-	-	-	-
Pedes	-	-	14	36	14	36
Cilebar	-	-	-	-	-	-
Cibuaya	-	-	-	-	-	-
Tirtajaya	-	-	-	-	-	-
Batujaya	36	39	40	49	76	88
Pakisjaya	-	-	-	-	-	-
Karawang	140	144	324	408	464	552

Lanjutan Tabel/Continued Table 4.1.9

Kecamatan Subdistrict	Murid/Students					
	Negeri/Public		Swasta/Private		Jumlah/Total	
	2021/2022 ¹	2022/2023 ²	2021/2022 ¹	2022/2023 ²	2021/2022 ¹	2022/2023 ²
(1)	(2)	(3)	(4)	(5)	(6)	(7)
Pangkalan	-	-	-	-	-	-
Tegalwaru	-	-	224	198	224	198
Ciampel	-	-	-	-	-	-
Telukjambe Timur	-	-	32	28	32	28
Telukjambe Barat	-	-	-	-	-	-
K l a r i	-	-	126	111	126	111
Cikampek	-	-	99	100	99	100
Purwasari	-	-	327	371	327	371
Tirtamulya	-	-	-	-	-	-
Jatisari	-	-	-	-	-	-
Banyusari	-	-	-	-	-	-
Kotabaru	-	-	314	310	314	310
Cilamaya Wetan	587	574	198	216	785	790
Cilamaya Kulon	-	-	388	418	388	418
Lemahabang	-	-	-	-	-	-
Telagasari	-	-	257	284	257	284
Majalaya	-	-	-	-	-	-
Karawang Timur	342	383	-	-	342	383
Karawang Barat	-	-	-	-	-	-
Rawamerta	-	-	460	469	460	469
Tempuran	-	-	358	395	358	395
Kutawaluya	425	369	-	-	425	369
Rengasdengklok	-	-	-	-	-	-
Jayakarta	-	-	-	-	-	-
P e d e s	-	-	92	93	92	93
Cilebar	-	-	-	-	-	-
Cibuaya	-	-	-	-	-	-
Tirtajaya	-	-	-	-	-	-
Batujaya	582	539	255	237	837	776
Pakisjaya	-	-	-	-	-	-
Karawang	1 936	1 865	3 130	3 230	5 066	5 095

Catatan/Notes: ¹ Data semester genap laporan sampai dengan 30 Juni 2020/Even semester report data up to 30th June 2020

² Data semester ganjil laporan sampai dengan 15 Maret 2021/Odd semester report data up to March 15th, 2021

Sumber/Source: Kementerian Agama- EMIS/Ministry of Religious Affairs- EMIS

Tabel
Table 4.1.10

Jumlah Desa¹/Kelurahan yang Memiliki Fasilitas Sekolah Menurut Kecamatan dan Tingkat Pendidikan di Kabupaten Karawang, 2020– 2022
Number of Villages¹/Kelurahan Having Educational Facilities by Subdistrict and Educational Level in Karawang Regency, 2020– 2022

Kecamatan Subdistrict	SD Primary School		
	2020	2021	2022
(1)	(2)	(3)	(4)
Pangkalan	8	8	8
Tegalwaru	9	9	9
Ciampel	7	6	6
Telukjambe Timur	9	9	9
Telukjambe Barat	10	10	10
Klari	13	13	13
Cikampek	10	10	10
Purwasari	8	8	8
Tirtamulya	10	10	10
Jatisari	14	14	14
Banyusari	12	12	12
Kotabaru	9	9	9
Cilamaya Wetan	12	12	12
Cilamaya Kulon	12	12	12
Lemahabang	11	11	11
Telagasari	14	14	14
Majalaya	7	7	7
Karawang Timur	8	8	8
Karawang Barat	8	8	8
Rawamerta	13	13	13
Tempuran	14	14	14
Kutawaluya	12	12	12
Rengasdengklok	9	9	9
Jayakarta	8	8	8
Pedes	12	12	12
Cilebar	10	10	10
Cibuaya	11	11	11
Tirtajaya	11	11	11
Batujaya	10	10	10
Pakisjaya	8	8	8
Karawang	309	308	308

Lanjutan Tabel/Continued Table 4.1.10

Kecamatan Subdistrict	SMP Junior High School		
	2020	2021	2022
(1)	(5)	(6)	(7)
Pangkalan	4	3	3
Tegalwaru	4	5	5
Ciampel	3	3	3
Telukjambe Timur	8	9	9
Telukjambe Barat	7	7	7
Klari	7	7	7
Cikampek	6	6	6
Purwasari	6	6	6
Tirtamulya	5	6	6
Jatisari	8	8	8
Banyusari	4	4	4
Kotabaru	8	8	8
Cilamaya Wetan	8	8	8
Cilamaya Kulon	8	8	8
Lemahabang	2	2	2
Telagasari	8	8	8
Majalaya	3	3	3
Karawang Timur	4	3	3
Karawang Barat	8	8	8
Rawamerta	6	7	7
Tempuran	8	8	8
Kutawaluya	6	6	6
Rengasdengklok	5	5	5
Jayakarta	6	6	6
Pedes	6	6	6
Cilebar	3	3	3
Cibuaya	6	6	6
Tirtajaya	7	7	7
Batujaya	8	8	8
Pakisjaya	5	5	5
Karawang	177	179	179

Lanjutan Tabel/*Continued Table* 4.1.10

Kecamatan Subdistrict	SMA Primary School		
	2020	2021	2022
(1)	(8)	(9)	(10)
Pangkalan	1	1	1
Tegalwaru	2	2	2
Ciampel	1	2	2
Telukjambe Timur	7	7	7
Telukjambe Barat	3	2	2
Klari	1	1	1
Cikampek	3	3	3
Purwasari	2	3	3
Tirtamulya	1	1	1
Jatisari	3	2	2
Banyusari	1	1	1
Kotabaru	2	2	2
Cilamaya Wetan	3	3	3
Cilamaya Kulon	1	1	1
Lemahabang	1	1	1
Telagasari	3	4	4
Majalaya	2	2	2
Karawang Timur	4	4	4
Karawang Barat	4	5	5
Rawamerta	3	3	3
Tempuran	2	2	2
Kutawaluya	1	1	1
Rengasdengklok	1	1	1
Jayakarta	1	1	1
Pedes	1	1	1
Cilebar	—	—	—
Cibuaya	1	1	1
Tirtajaya	1	1	1
Batujaya	5	5	5
Pakisjaya	1	1	1
Karawang	62	64	64

Lanjutan Tabel/Continued Table 4.1.10

Kecamatan Subdistrict	SMK Vocational School		
	2020	2021	2022
(1)	(11)	(12)	(13)
Pangkalan	1	1	1
Tegalwaru	1	–	–
Ciampel	3	2	2
Telukjambe Timur	3	3	3
Telukjambe Barat	2	2	2
K l a r i	8	8	8
Cikampek	5	5	5
Purwasari	5	4	4
Tirtamulya	2	2	2
Jatisari	3	3	3
Banyusari	1	2	2
Kotabaru	5	5	5
Cilamaya Wetan	4	4	4
Cilamaya Kulon	2	2	2
Lemahabang	2	2	2
Telagasari	3	3	3
Majalaya	3	3	3
Karawang Timur	4	5	5
Karawang Barat	6	6	6
Rawamerta	2	2	2
Tempuran	2	2	2
Kutawaluya	4	4	4
Rengasdengklok	5	5	5
Jayakarta	5	3	3
P e d e s	1	1	1
Cilebar	1	1	1
Cibuaya	2	2	2
Tirtajaya	3	3	3
Batujaya	6	6	6
Pakisjaya	2	2	2
Karawang	96	93	93

Lanjutan Tabel/*Continued Table* 4.1.10

Kecamatan <i>Subdistrict</i>	Perguruan Tinggi <i>University</i>		
	2020	2021	2022
(1)	(14)	(15)	(16)
Pangkalan	–	–	–
Tegalwaru	–	–	–
Ciampel	–	–	–
Telukjambe Timur	1	1	1
Telukjambe Barat	–	–	–
Klari	1	1	1
Cikampek	–	–	–
Purwasari	–	–	–
Tirtamulya	–	–	–
Jatisari	–	–	–
Banyusari	–	–	–
Kotabaru	2	2	2
Cilamaya Wetan	–	–	–
Cilamaya Kulon	2	2	2
Lemahabang	–	–	–
Telagasari	–	–	–
Majalaya	–	–	–
Karawang Timur	1	1	1
Karawang Barat	5	5	5
Rawamerta	–	–	–
Tempuran	–	–	–
Kutawaluya	–	–	–
Rengasdengklok	–	–	–
Jayakarta	1	1	1
Pedes	–	–	–
Cilebar	–	–	–
Cibuaya	–	–	–
Tirtajaya	–	–	–
Batujaya	–	–	–
Pakisjaya	–	–	–
Karawang	13	13	13

Catatan/*Note*: ¹ Desa pada tabel ini termasuk Unit Permukiman Transmigrasi (UPT) yang masih dibina oleh kementerian terkait/*Villages in this table include Transmigration Settlement Unit which is still fostered by the relevant ministries*

Sumber/*Source*: BPS, Pendataan Potensi Desa (Podes)/ *BPS–Statistics Indonesia, Village Potential Data Collection*

Tabel 4.1.11 **Angka Partisipasi Murni (APM) dan Angka Partisipasi Kasar (APK) Menurut Jenjang Pendidikan di Kabupaten Karawang, 2021 dan 2022**
Net Participation Rates and Gross Participation Rates by Educational Level in Karawang Regency, 2021 and 2022

Jenjang Pendidikan Educational Level	Angka Partisipasi Murni (APM) Net Participation Rates		Angka Partisipasi Kasar (APK) Gross Participation Rates	
	2021	2022	2021	2022
(1)	(2)	(3)	(4)	(5)
SD/MI Elementary School	98,51	98,37	104,00	103,63
SMP/MTs Junior High School	82,70	82,60	88,00	89,49
SMA/SMK/MA Senior High School	57,00	56,87	81,72	79,97

Sumber/Source: BPS, Survei Sosial Ekonomi Nasional (Susenas)/BPS–Statistics Indonesia, National Socioeconomic Survey

Tabel
Table 4.1.12

Persentase Penduduk Berumur 15 Tahun ke Atas yang Melek Huruf Menurut Kelompok Umur di Kabupaten Karawang, 2021 dan 2022
Percentage of Literate People Aged 15 Years and Over by Age Group in Karawang Regency, 2021 and 2022

Kelompok Umur Age Group	2021	2022
(1)	(2)	(3)
15–19	100,00	100,00
20–24	100,00	100,00
25–29	100,00	100,00
30–34	100,00	99,76
35–39	99,42	100,00
40–44	99,50	99,59
45–49	100,00	100,00
50+	88,59	91,07
Jumlah/Total		97,51
15–24	100,00	100,00
15–44	99,83	99,90
15+	96,85	97,51
45+	91,45	93,25

Sumber/Source: BPS, Survei Sosial Ekonomi Nasional (Susenas)/BPS–Statistics Indonesia, National Socioeconomic Survey

4.2 KESEHATAN/HEALTH

Tabel 4.2.1 Jumlah Desa¹/Kelurahan Yang Memiliki Sarana Kesehatan Menurut Kecamatan di Kabupaten Karawang, 2019–2021
Table 4.2.1 Number of Villages¹/Kelurahan Having Health Facilities by Subdistrict in Karawang Regency, 2019–2021

Kecamatan Subdistrict	Rumah Sakit/Hospital		
	2019	2020	2021
(1)	(2)	(3)	(4)
Pangkalan	-	-	-
Tegalwaru	-	-	-
Ciampel	-	-	-
Telukjambe Timur	3	4	4
Telukjambe Barat	-	-	-
Klar i	2	2	2
Cikampek	3	3	3
Purwasari	-	-	-
Tirtamulya	-	-	-
Jatisari	2	3	3
Banyusari	-	-	-
Kotabaru	1	1	1
Cilamaya Wetan	-	-	-
Cilamaya Kulon	-	-	-
Lemahabang	1	1	1
Telagasari	-	-	-
Majalaya	-	-	-
Karawang Timur	2	2	2
Karawang Barat	3	3	3
Rawamerta	-	-	-
Tempuran	-	-	-
Kutawaluya	-	-	-
Rengasdengklok	1	1	1
Jayakarta	-	-	-
P e d e s	-	-	-
Cilebar	-	-	-
Cibuaya	-	-	-
Tirtajaya	-	-	-
Batujaya	-	-	-
Pakisjaya	-	-	-
Karawang	18	20	20

Lanjutan Tabel/*Continued Table* 4.2.1

Kecamatan <i>Subdistrict</i>	Rumah Sakit Bersalin <i>Maternity Hospital</i>		
	2019	2020	2021
(1)	(5)	(6)	(7)
Pangkalan	-	-	-
Tegalwaru-	-	-	-
Ciampel	-	-	-
Telukjambe Timur	1	-	-
Telukjambe Barat	-	-	-
Klari	-	-	-
Cikampek	1	1	1
Purwasari	-	-	-
Tirtamulya	-	-	-
Jatisari	-	1	-
Banyusari	-	-	-
Kotabaru	-	-	-
Cilamaya Wetan	-	-	-
Cilamaya Kulon	-	-	-
Lemahabang	-	-	-
Telagasari	-	-	-
Majalaya	-	-	-
Karawang Timur	-	-	-
Karawang Barat	1	-	-
Rawamerta	-	-	-
Tempuran	-	-	-
Kutawaluya	-	-	-
Rengasdengklok	-	-	-
Jayakarta	-	-	-
Pedes	-	-	-
Cilebar	-	-	-
Cibuaya	-	-	-
Tirtajaya	-	-	-
Batujaya	-	-	-
Pakisjaya	-	-	-
Karawang	3	2	1

Lanjutan Tabel/Continued Table 4.2.1

Kecamatan Subdistrict	Poliklinik Polyclinic		
	2019	2020	2021
(1)	(8)	(9)	(10)
Pangkalan	4	3	5
Tegalwaru	1	1	1
Ciampel	4	4	3
Telukjambe Timur	9	9	9
Telukjambe Barat	4	4	4
Klari	10	11	10
Cikampek	7	8	8
Purwasari	5	6	7
Tirtamulya	8	8	5
Jatisari	5	5	5
Banyusari	1	2	2
Kotabaru	8	8	8
Cilamaya Wetan	6	7	8
Cilamaya Kulon	7	7	7
Lemahabang	7	7	7
Telagasari	3	3	3
Majalaya	3	4	4
Karawang Timur	7	7	7
Karawang Barat	7	7	7
Rawamerta	4	4	4
Tempuran	4	4	4
Kutawaluya	5	5	6
Rengasdengklok	8	8	7
Jayakarta	4	6	5
Pedes	9	9	8
Cilebar	6	6	7
Cibuaya	3	3	3
Tirtajaya	4	5	3
Batujaya	1	1	2
Pakisjaya	4	4	1
Karawang	158	166	160

Lanjutan Tabel/*Continued Table* 4.2.1

Kecamatan <i>Subdistrict</i>	Puskesmas <i>Public Health Center</i>		
	2019	2020	2021
(1)	(11)	(12)	(13)
Pangkalan	1	1	1
Tegalwaru	–	1	1
Ciampel	–	1	1
Telukjambe Timur	2	2	2
Telukjambe Barat	1	1	1
Klari	3	3	3
Cikampek	1	1	1
Purwasari	1	1	1
Tirtamulya	1	1	1
Jatisari	1	2	2
Banyusari	2	2	2
Kotabaru	3	3	3
Cilamaya Wetan	2	2	2
Cilamaya Kulon	2	2	2
Lemahabang	1	1	1
Telagasari	1	1	1
Majalaya	1	1	1
Karawang Timur	3	2	2
Karawang Barat	5	6	6
Rawamerta	2	2	2
Tempuran	2	2	2
Kutawaluya	2	2	2
Rengasdengklok	2	2	2
Jayakarta	2	2	2
Pedes	2	2	2
Cilebar	1	1	1
Cibuaya	1	1	1
Tirtajaya	1	1	1
Batujaya	1	1	1
Pakisjaya	1	1	1
Karawang	48	51	51

Lanjutan Tabel/Continued Table 4.2.1

Kecamatan Subdistrict	Puskesmas Pembantu Subsidiary of Public Health Center		
	2019	2020	2021
(1)	(14)	(15)	(16)
Pangkalan	2	2	2
Tegalwaru	2	2	1
Ciampel	4	4	2
Telukjambe Timur	1	1	1
Telukjambe Barat	2	1	1
Klari	3	3	3
Cikampek	–	–	–
Purwasari	2	2	2
Tirtamulya	2	2	2
Jatisari	2	2	2
Banyusari	2	2	1
Kotabaru	1	1	1
Cilamaya Wetan	2	2	2
Cilamaya Kulon	2	3	3
Lemahabang	2	2	2
Telagasari	3	3	3
Majalaya	3	3	3
Karawang Timur	2	2	2
Karawang Barat	1	2	2
Rawamerta	4	4	4
Tempuran	3	3	3
Kutawaluya	2	2	2
Rengasdengklok	1	1	1
Jayakarta	1	1	1
Pedes	2	2	2
Cilebar	1	1	1
Cibuaya	3	3	2
Tirtajaya	4	4	3
Batujaya	2	2	2
Pakisjaya	–	1	1
Karawang	61	63	57

Lanjutan Tabel/*Continued Table* 4.2.1

Kecamatan <i>Subdistrict</i>	Apotek <i>Pharmacy</i>		
	2019	2020	2021
(1)	(17)	(18)	(19)
Pangkalan	4	3	3
Tegalwaru	1	1	1
Ciampel	3	3	2
Telukjambe Timur	8	8	9
Telukjambe Barat	3	3	3
Klari	9	9	9
Cikampek	6	7	7
Purwasari	4	2	3
Tirtamulya	2	5	5
Jatisari	3	4	4
Banyusari	3	4	4
Kotabaru	8	9	8
Cilamaya Wetan	9	9	8
Cilamaya Kulon	5	4	4
Lemahabang	6	5	4
Telagasari	6	6	5
Majalaya	2	4	4
Karawang Timur	7	7	7
Karawang Barat	6	6	6
Rawamerta	3	3	3
Tempuran	6	5	5
Kutawaluya	–	–	–
Rengasdengklok	5	5	5
Jayakarta	1	1	1
Pedes	4	4	4
Cilebar	2	3	2
Cibuaya	2	2	2
Tirtajaya	3	4	4
Batujaya	3	3	3
Pakisjaya	1	1	2
Karawang	125	130	127

Catatan/*Note*: ¹Desa pada tabel ini termasuk Unit Permukiman Transmigrasi (UPT) yang masih dibina oleh kementerian terkait/*Villages in this table include Transmigration Settlement Unit which is still fostered by the relevant ministries*

Sumber/*Source*: BPS, Pendataan Potensi Desa (Podes)/BPS–Statistics Indonesia, *Village Potential Data Collecting*

Tabel
Table 4.2.2**Jumlah Tenaga Kesehatan Menurut Kecamatan di
Kabupaten Karawang, 2022**
**Number of Medical Personnel by Subdistrict in Karawang
Regency, 2022**

Kecamatan Subdistrict	Dokter¹ Doctor¹	Dokter Gigi² Dentist²	Perawat Nurse	Bidan Midwife	Tenaga Kefarmasian Pharmacist
(1)	(2)	(3)	(4)	(5)	(6)
Pangkalan	10	1	15	18	1
Tegalwaru	4	-	10	28	1
Ciampel	3	1	7	20	1
Telukjambe Timur	123	22	809	198	125
Telukjambe Barat	7	-	9	28	1
Klari	50	9	360	134	39
Cikampek	47	9	229	111	32
Purwasari	3	1	9	17	1
Tirtamulya	2	-	12	18	-
Jatisari	41	3	315	69	42
Banyusari	7	2	19	36	-
Kotabaru	33	4	149	55	20
Cilamaya Wetan	5	1	16	41	1
Cilamaya Kulon	6	2	21	43	-
Lemahabang	7	1	51	37	7
Telagasari	9	1	11	32	1
Majalaya	3	1	7	11	1
Karawang Timur	64	14	326	89	75
Karawang Barat	81	24	605	133	89
Rawamerta	7	2	14	33	2
Tempuran	6	1	21	30	1
Kutawaluya	6	2	24	35	1
Rengasdengklok	19	4	91	64	4
Jayakarta	7	1	26	28	3
Pedes	7	-	26	42	-
Cilebar	2	-	13	24	-
Cibuaya	5	1	17	24	-
Tirtajaya	2	-	22	36	1
Batujaya	2	-	22	33	1
Pakisjaya	2	-	16	22	-
Karawang	570	107	3 272	1 489	450

Lanjutan Tabel/Continued Table 4.2.2

Kecamatan Subdistrict	Tenaga Kesehatan Masyarakat Public Health Worker	Tenaga Kesehatan Lingkungan Environmental Health Worker	Tenaga Gizi Nutritionist	Ahli Teknologi Laboratorium Medik Medical Laboratory Technician
(1)	(7)	(8)	(9)	(10)
Pangkalan	1	1	-	1
Tegalwaru	-	1	-	-
Ciampel	1	1	1	-
Telukjambe Timur	5	9	37	2
Telukjambe Barat	1	1	1	1
Klari	-	-	4	-
Cikampek	3	2	8	2
Purwasari	-	1	1	-
Tirtamulya	1	1	2	1
Jatisari	7	4	6	2
Banyusari	2	1	-	1
Kotabaru	-	3	7	3
Cilamaya Wetan	2	2	1	2
Cilamaya Kulon	-	-	1	1
Lemahabang	1	2	2	1
Telagasari	1	1	1	1
Majalaya	1	1	1	1
Karawang Timur	3	4	9	2
Karawang Barat	7	6	16	3
Rawamerta	1	-	-	1
Tempuran	2	-	-	-
Kutawaluya	1	1	-	1
Rengasdengklok	3	3	3	1
Jayakarta	4	1	1	2
Pedes	1	1	1	1
Cilebar	1	-	-	1
Cibuaya	-	1	-	-
Tirtajaya	-	-	-	1
Batujaya	-	-	1	1
Pakisjaya	-	1	1	-
Karawang	49	49	105	33

Catatan/Notes: ¹ Dokter dalam tabel ini termasuk dokter spesialis (selain spesialis gigi) dan dokter umum/Doctor in this table include medical specialist (exclude dentist specialist) and general practitioner

² Dokter gigi dalam tabel ini termasuk dokter spesialis gigi dan dokter gigi/Doctor in this table include dentist and dentist specialist

Sumber/Source: Dinas Kesehatan Kabupaten Karawang/Health Service of Karawang Regency
Data dari Puskesmas dan Rumah Sakit Kabupaten Karawang

Tabel 4.2.3
Table

Jumlah Rumah Sakit Umum, Rumah Sakit Khusus, Puskesmas, Klinik Pratama, dan Posyandu Menurut Kecamatan di Kabupaten Karawang, 2021 dan 2022
Number of General Hospital, Specialized Hospital, Public Health Center, Primary Clinic, Integrated Health Post by Subdistrict in Karawang Regency, 2021 and 2022

Kecamatan Subdistrict	Rumah Sakit Umum General Hospital		Rumah Sakit Khusus Specialized Hospital	
	2021	2022	2021	2022
(1)	(2)	(3)	(4)	(5)
Pangkalan	-	-	-	-
Tegalwaru	-	-	-	-
Ciampel	-	-	-	-
Telukjambe Timur	6	5	-	-
Telukjambe Barat	-	-	-	-
K l a r i	2	2	-	-
Cikampek	2	5	2	-
Purwasari	-	-	-	-
Tirtamulya	-	-	-	-
Jatisari	3	2	-	1
Banyusari	-	-	-	-
Kotabaru	1	2	-	-
Cilamaya Wetan	-	-	-	-
Cilamaya Kulon	-	-	-	-
Lemahabang	1	-	-	-
Telagasari	-	-	-	-
Majalaya	-	-	-	-
Karawang Timur	3	2	-	-
Karawang Barat	3	4	1	1
Rawamerta	-	-	-	-
Tempuran	-	-	-	-
Kutawaluya	-	-	-	-
Rengasdengklok	1	1	-	-
Jyakerta	-	-	-	-
P e d e s	-	-	-	-
Cilebar	-	-	-	-
Cibuaya	-	-	-	-
Tirtajaya	-	-	-	-
Batujaya	-	-	-	-
Pakisjaya	-	-	-	-
Karawang	22	23	3	2

Lanjutan Tabel/*Continued Table* 4.2.3

Kecamatan Subdistrict	Puskesmas ¹ Rawat Inap Public Health Center ¹ with Inpatient Care		Puskesmas ² Non Rawat Inap Public Health Center ² without Inpatient Care	
	2021	2022	2021	2022
(1)	(6)	(7)	(8)	(9)
Pangkalan	1	1	-	-
Tegalwaru	1	1	-	-
Ciampel	1	1	-	-
Telukjambe Timur	-	1	2	1
Telukjambe Barat	1	1	-	-
Klari	2	2	1	1
Cikampek	1	1	-	-
Purwasari	-	1	1	-
Tirtamulya	1	1	-	-
Jatisari	1	1	1	1
Banyusari	1	1	1	1
Kotabaru	1	1	2	2
Cilamaya Wetan	1	1	1	1
Cilamaya Kulon	-	1	2	1
Lemahabang	1	1	-	-
Telagasari	1	1	-	-
Majalaya	-	1	1	-
Karawang Timur	-	1	2	1
Karawang Barat	1	1	4	4
Rawamerta	1	1	1	1
Tempuran	1	1	1	1
Kutawaluya	1	1	1	1
Rengasdengklok	1	1	1	1
Jayakarta	1	1	1	1
Pedes	1	1	1	1
Cilebar	1	1	-	-
Cibuaya	1	1	-	-
Tirtajaya	1	1	-	-
Batujaya	1	1	-	-
Pakisjaya	1	1	-	-
Karawang	26	31	24	19

Catatan/Notes:

¹ Puskesmas yang terintegrasi/Registered Public Health Center

Sumber/Source:

Dinas Kesehatan Kabupaten Karawang/Health Service of Karawang Regency

Lanjutan Tabel/Continued Table 4.2.3

Kecamatan Subdistrict	Posyandu Integrated Health Post	
	2021	2022
(1)	(10)	(11)
Pangkalan	16	40
Tegalwaru	26	38
Ciampel	36	36
Telukjambe Timur	110	113
Telukjambe Barat	51	51
Klari	110	143
Cikampek	94	101
Purwasari	87	87
Tirtamulya	33	68
Jatisari	67	70
Banyusari	77	77
Kotabaru	74	90
Cilamaya Wetan	62	68
Cilamaya Kulon	60	60
Lemahabang	32	32
Telagasari	28	62
Majalaya	20	24
Karawang Timur	73	97
Karawang Barat	101	104
Rawamerta	34	35
Tempuran	67	59
Kutawaluya	69	69
Rengasdengklok	86	87
Jyakerta	86	45
Pedes	52	62
Cilebar	28	30
Cibuaya	11	11
Tirtajaya	30	28
Batujaya	15	15
Pakisjaya	1	1
Karawang	1 636	1 803

Catatan/Notes: ¹ Puskesmas yang terintegrasi/Registered Public Health Center

Sumber/Source: Dinas Kesehatan Kabupaten Karawang/Health Service of Karawang Regency

Tabel
Table 4.2.4**Jumlah Tenaga Kesehatan Menurut Kecamatan di
Kabupaten Karawang, 2022**
**Number of Medical Personnel by Subdistrict in Karawang
Regency, 2022**

Kecamatan Subdistrict	Farmasi Pharmacist	Asisten Apoteker Pharmacist Assistant	Fasilitas/Facilities		
			SPK	Akper Nursing Academy	Akbid Midwifery Academy
(1)	(2)	(3)	(4)	(5)	(6)
Pangkalan	-	-	-	-	-
Tegalwaru	-	-	-	-	-
Ciampel	-	-	-	-	-
Telukjambe Timur	17	-	-	-	1
Telukjambe Barat	1	-	-	-	-
Klari	22	-	-	-	-
Cikampek	30	-	-	-	-
Purwasari	-	-	-	-	-
Tirtamulya	1	-	-	-	-
Jatisari	8	-	-	-	-
Banyusari	-	-	-	-	-
Kotabaru	10	-	-	-	-
Cilamaya Wetan	-	-	-	-	-
Cilamaya Kulon	-	-	-	-	-
Lemahabang	4	-	-	-	-
Telagasari	-	-	-	-	-
Majalaya	-	-	-	-	-
Karawang Timur	13	-	-	-	-
Karawang Barat	28	-	-	2	2
Rawamerta	-	-	-	-	-
Tempuran	1	-	-	-	-
Kutawaluya	-	-	-	-	-
Rengasdengklok	15	-	-	-	-
Jayakarta	-	-	-	-	-
Pedes	-	-	-	-	-
Cilebar	-	-	-	-	-
Cibuaya	-	-	-	-	-
Tirtajaya	-	-	-	-	-
Batujaya	-	-	-	-	-
Pakisjaya	-	-	-	-	-
Karawang	150	-	-	2	3

Sumber/Source: Dinas Kesehatan Kabupaten Karawang/Health Service of Karawang Regency

Tabel 4.2.5 **Jumlah Kasus Penyakit Terbanyak di Kabupaten Karawang, 2022**
Table 4.2.5 **Number of Most Diseases Cases in Karawang Regency, 2022**

Jenis Penyakit Type of Disease	Jumlah Kasus Number of Cases
(1)	(2)
Penyakit Kronis Kecil Lain-Lain	36 064
Prosedur Terapi Fisik dan Prosedur Kecil Muskuloskeletal	6 020
Prosedur Dialisis	5 291
Penyakit Akut Kecil Lail-Lain	4 783
Acute Upper Respiratory Infection, Unspecified	3 458
Prosedur Rehabilitasi	2 633
Prosedur Ultrasound Ginekologik	2 024
Dyspepsia	1 916

Sumber/Source: Dinas Kesehatan Kabupaten Karawang/Health Service of Karawang Regency

Tabel
Table 4.2.6**Jumlah Kasus HIV/AIDS, IMS, DBD, Diare, TB, dan Malaria Menurut Kecamatan di Kabupaten Karawang, 2022**
Number of HIV/AIDS, Sexually Transmitted Infection, Dengue Fever, Diarrhea, Tuberculosis (TB) and Malaria Cases by Subdistrict in Karawang Regency, 2022

Kecamatan Subdistrict	HIV/AIDS	IMS Sexually Transmitted Infection	DBD Dengue Fever	Diare Diarrhea	TB Tuberculosis	Malaria
(1)	(2)	(3)	(4)	(5)	(6)	(7)
Pangkalan	676	-	12	161	87	-
Tegalwaru	881	-	5	70	57	-
Ciampel	935	-	47	181	76	-
Telukjambe Timur	1 573	3	261	391	210	-
Telukjambe Barat	1 366	-	19	155	115	-
Klari	3 253	4	153	569	209	1
Cikampek	1 959	12	70	340	282	-
Purwasari	1 212	-	67	362	77	1
Tirtamulya	682	-	17	563	49	-
Jatisari	2 002	-	17	228	181	-
Banyusari	899	-	9	168	88	-
Kotabaru	1 803	4	134	464	291	-
Cilamaya Wetan	1 088	-	4	284	134	-
Cilamaya Kulon	834	-	18	290	99	-
Lemahabang	1 011	1	28	316	105	-
Telagasari	941	-	24	730	108	1
Majalaya	619	-	44	126	53	-
Karawang Timur	2 000	3	132	640	182	1
Karawang Barat	3 266	2	168	1 352	195	-
Rawamerta	1 168	-	18	552	75	-
Tempuran	1 103	-	14	351	113	-
Kutawaluya	1 073	-	6	418	120	-
Rengasdengklok	2 440	-	18	290	219	-
Jyakerta	1 196	-	6	487	83	-
Pedes	1 098	-	10	906	92	-
Cilebar	471	-	6	133	62	-
Cibuaya	368	-	4	347	115	-
Tirtajaya	1 018	-	7	364	34	-
Batujaya	1 078	-	2	269	190	-
Pakisjaya	405	-	2	395	42	-
Karawang	38 418	29	1 322	11 902	3 743	4

Sumber/Source: Dinas Kesehatan Kabupaten Karawang/Health Service of Karawang Regency

Tabel
Table 4.2.7

Jumlah Bayi Lahir, Bayi Berat Badan Lahir Rendah (BBLR), BBLR Dirujuk, dan Bergizi Buruk Menurut Kecamatan, 2022
Number of Births, Babies with Low Birth Weights (LBW), Treated LBW, and Malnutrition Cases by Subdistrict , 2022

Kecamatan Subdistrict	Jumlah Bayi Lahir Number of Births	Jumlah BBLR Total of Low Birth Weight	Gizi Buruk Malnutrition
(1)	(2)	(3)	(4)
Pangkalan	646	642	3
Tegalwaru	535	673	6
Ciampel	680	635	15
Telukjambe Timur	2 033	1 872	4
Telukjambe Barat	870	876	20
K l a r i	2 925	2 345	8
Cikampek	1 564	1 811	9
Purwasari	1 365	996	18
Tirtamulya	986	852	10
Jatisari	1 125	1 294	2
Banyusari	1 611	995	13
Kotabaru	1 177	1 893	20
Cilamaya Wetan	1 555	1 484	4
Cilamaya Kulon	1 149	24 535	9
Lemahabang	985	1 151	8
Telagasari	996	1 084	11
Majalaya	388	727	3
Karawang Timur	868	1 781	23
Karawang Barat	4 176	2 434	34
Rawamerta	795	892	0
Tempuran	941	1 162	6
Kutawaluya	1 091	1 074	7
Rengasdengklok	1 847	1 942	21
Jayakarta	1 163	1 176	4
P e d e s	1 368	1 418	1
Cilebar	1 024	982	1
Cibuaya	1 613	1 471	2
Tirtajaya	1 124	1 251	7
Batujaya	832	823	8
Pakisjaya	664	724	0
Karawang	38 096	60 995	277

Sumber/Source: Dinas Kesehatan Kabupaten Karawang/Health Service of Karawang Regency

Tabel
Table 4.2.8

Jumlah Remaja Usia 15–24 Tahun yang Mendapat Penyuluhan Tentang Kesehatan Reproduksi (Kespro), HIV/AIDS, dan Keluarga Berencana Menurut Kecamatan di Kabupaten Karawang, 2022
Number of Young People Aged 15–24 Years Old Who Had Conselling on Reproductive Health, HIV/AIDS, and Family Planning by Subdistrict in Karawang Regency, 2022

Kecamatan Subdistrict	Penyuluhan Kespro Reproductive Health Conselling	Penyuluhan HIV/AIDS HIV/AIDS Conselling	Penyuluhan KB Family Planning Conselling
(1)	(2)	(3)	(4)
Pangkalan	-	-	-
Tegalwaru	-	-	-
Ciampel	-	-	-
Telukjambe Timur	-	-	-
Telukjambe Barat	-	-	-
Klari	-	-	-
Cikampek	-	-	-
Purwasari	-	-	-
Tirtamulya	-	-	-
Jatisari	-	-	-
Banyusari	-	-	-
Kotabaru	-	-	-
Cilamaya Wetan	-	-	-
Cilamaya Kulon	-	-	-
Lemahabang	-	-	-
Telagasari	-	-	-
Majalaya	-	-	-
Karawang Timur	-	-	-
Karawang Barat	-	-	-
Rawamerta	-	-	-
Tempuran	-	-	-
Kutawaluya	-	-	-
Rengasdengklok	-	-	-
Jyakerta	-	-	-
Pedes	-	-	-
Cilebar	-	-	-
Cibuaya	-	-	-
Tirtajaya	-	-	-
Batujaya	-	-	-
Pakisjaya	-	-	-
Karawang	-	-	-

Sumber/Source: Dinas Pengendalian Penduduk dan Keluarga Berencana Kabupaten Karawang/Department for Population Control and Family Planning of Karawang Regency

Tabel
Table 4.2.9**Jumlah Klinik Keluarga Berencana (KKB) dan Sub Pos Pelayanan Keluarga Berencana Desa (Sub-PPKBD), Menurut Kecamatan di Kabupaten Karawang, 2022**
Number of Family Planning Service Units by Subdistrict in Karawang Regency, 2022

Kecamatan Subdistrict	KKB Family Planning Clinics	Sub-PPKBD Sub-Post Village Family Planning
(1)	(2)	(3)
Pangkalan	1	35
Tegalwaru	1	42
Ciampel	1	54
Telukjambe Timur	5	104
Telukjambe Barat	1	43
K l a r i	13	127
Cikampek	4	120
Purwasari	1	65
Tirtamulya	1	58
Jatisari	4	90
Banyusari	2	76
Kotabaru	6	102
Cilamaya Wetan	2	112
Cilamaya Kulon	2	61
Lemahabang	2	64
Telagasari	2	73
Majalaya	1	35
Karawang Timur	42	121
Karawang Barat	10	164
Rawamerta	2	49
Tempuran	2	88
Kutawaluya	2	51
Rengasdengklok	3	49
Jayakarta	2	41
P e d e s	3	89
Cilebar	2	46
Cibuaya	1	45
Tirtajaya	1	50
Batujaya	1	45
Pakisjaya	1	3
Karawang	121	2 138

Sumber/Source: Dinas Pengendalian Penduduk dan Keluarga Berencana Kabupaten Karawang/Department for Population Control and Family Planning of Karawang Regency

Tabel 4.2.10
Table

Jumlah Klinik KB dan Pos KB Menurut Kecamatan di Kabupaten Karawang, 2022
Number of Family Planning Clinics and Posts by Subdistrict in Karawang Regency, 2022

Kecamatan Subdistrict	Klinik KB/Family Planning Clinics				Pos KB Desa Family Planning Village Post
	Dinkes Health Service	ABRI Armed Forces of Indonesia	Swasta Private	Jumlah Total	
(1)	(2)	(3)	(4)	(5)	(6)
Pangkalan	1	-	-	1	8
Tegalwaru	1	-	-	1	9
Ciampel	1	-	-	1	7
Telukjambe Timur	3	-	2	5	9
Telukjambe Barat	1	-	-	1	10
Klari	3	-	10	13	13
Cikampek	1	-	3	4	10
Purwasari	1	-	-	1	8
Tirtamulya	1	-	-	1	10
Jatisari	2	-	2	4	14
Banyusari	2	-	-	2	12
Kotabaru	3	-	3	6	9
Cilamaya Wetan	2	-	-	2	12
Cilamaya Kulon	2	-	-	2	12
Lemahabang	2	-	-	2	11
Telagasari	1	-	1	2	14
Majalaya	1	-	-	1	7
Karawang Timur	2	-	40	42	8
Karawang Barat	6	1	3	10	8
Rawamerta	2	-	-	2	13
Tempuran	2	-	-	2	14
Kutawaluya	2	-	-	2	12
Rengasdengklok	2	-	1	3	9
Jyakerta	2	-	-	2	8
Pedes	3	-	-	3	12
Cilebar	2	-	-	2	10
Cibuaya	1	-	-	1	11
Tirtajaya	1	-	-	1	11
Batujaya	1	-	-	1	10
Pakisjaya	1	-	-	1	8
Karawang	55	1	65	121	309

Sumber/Source: Dinas Pengendalian Penduduk dan Keluarga Berencana Kabupaten Karawang/Department for Population Control and Family Planning of Karawang Regency

Tabel
Table 4.2.11

Jumlah Pasangan Usia Subur dan Peserta KB Aktif Menurut Kecamatan di Kabupaten Karawang, 2022
Number of Eligible Couples and Family Planning Participants by Subdistrict in Karawang Regency, 2022

Kecamatan Subdistrict	Jumlah PUS Eligible Couples	Peserta KB Aktif/Family Planning Participants			
		IUD	MOW	MOP	Kondom Condom
(1)	(2)	(3)	(4)	(5)	(6)
Pangkalan	7 891	93	69	6	149
Tegalwaru	9 610	191	124	29	270
Ciampel	13 619	619	98	40	155
Telukjambe Timur	21 777	1 761	1 098	24	646
Telukjambe Barat	10 570	174	279	11	97
K l a r i	30 549	1 012	526	26	332
Cikampek	24 712	595	567	25	176
Purwasari	13 696	320	220	15	108
Tirtamulya	8 928	200	131	13	10
Jatisari	12 800	236	364	6	230
Banyusari	9 585	62	115	4	143
Kotabaru	21 484	512	433	16	426
Cilamaya Wetan	15 491	379	70	11	525
Cilamaya Kulon	12 256	64	84	2	58
Lemahabang	16 160	563	288	146	60
Telagasari	16 841	856	389	135	726
Majalaya	11 262	379	26	26	310
Karawang Timur	26 587	2 113	1 213	49	818
Karawang Barat	22 292	2 107	1 205	31	444
Rawamerta	11 212	379	177	16	1528
Tempuran	9 829	63	105	3	33
Kutawaluya	9 850	178	230	10	210
Rengasdengklok	16 617	759	516	37	406
Jayakarta	8 380	445	229	175	223
P e d e s	10 544	223	104	6	251
Cilebar	7 925	100	83	7	91
Cibuaya	9 372	99	182	5	133
Tirtajaya	11 733	80	157	14	248
Batujaya	22 364	413	260	40	510
Pakisjaya	6 875	51	107	25	22
Karawang	430 811	15 026	9 639	1 153	7 635

Lanjutan Tabel/*Continued Table* 4.2.11

Kecamatan Subdistrict	Peserta KB Aktif/ <i>Family Planning Participants</i>			Jumlah Total
	Implan Implants	Suntikan Injection	Pil Pill	
(1)	(7)	(8)	(9)	(10)
Pangkalan	556	4 299	972	6 144
Tegalwaru	1 439	3 517	2 294	7 864
Ciampel	870	4 150	3 590	9 522
Telukjambe Timur	685	7 550	1 280	12 741
Telukjambe Barat	448	5 190	838	7 307
Klari	1 084	13 028	3 250	19 258
Cikampek	150	7 622	2 509	11 644
Purwasari	212	4 647	1 592	7 114
Tirtamulya	434	3 802	1 306	5 896
Jatisari	553	5 237	2 675	9 301
Banyusari	214	5 037	1 725	7 300
Kotabaru	484	8 569	3 278	13 718
Cilamaya Wetan	631	5 836	3 796	11 248
Cilamaya Kulon	326	5 997	1 111	7 642
Lemahabang	737	5 696	3 379	10 869
Telagasari	1 292	5 079	4 315	12 792
Majalaya	742	4 450	2 201	8 324
Karawang Timur	1 221	10 213	3 367	18 994
Karawang Barat	1 348	15 507	3 682	24 324
Rawamerta	638	3 966	2 302	7 606
Tempuran	255	4 059	1 449	5 967
Kutawaluya	348	5 039	1 270	7 285
Rengasdengklok	1 022	7 107	2 684	12 531
Jayakarta	954	1 551	1 331	4 908
Pedes	271	4 991	1 075	6 921
Cilebar	546	3 630	912	5 369
Cibuaya	553	5 247	1 220	7 439
Tirtajaya	903	7 493	1 588	10 483
Batujaya	2 210	7 350	5 308	16 291
Pakisjaya	594	3 284	434	4 517
Karawang	21 720	179 143	66 733	301 049

Sumber/*Source*: Dinas Pengendalian Penduduk dan Keluarga Berencana Kabupaten Karawang/*Department for Population Control and Family Planning of Karawang Regency*

Tabel
Table 4.2.12**Jumlah Akseptor KB Baru Menurut Alat Kontrasepsi dan Kecamatan di Kabupaten Karawang, 2022**
Number of New Family Planning Acceptor According to Contraception Tools and Subdistrict in Karawang Regency, 2022

Kecamatan Subdistrict	Peserta KB Baru/New Family Planning Participants			
	IUD	MOW	MOP	Kondom Condom
(1)	(2)	(3)	(4)	(5)
Pangkalan	32	3	-	115
Tegalwaru	8	14	1	156
Ciampel	58	7	1	98
Telukjambe Timur	549	201	1	157
Telukjambe Barat	71	12	-	132
K l a r i	271	128	3	277
Cikampek	204	22	-	157
Purwasari	160	67	-	223
Tirtamulya	17	6	-	25
Jatisari	37	8	-	300
Banyusari	12	-	-	164
Kotabaru	99	38	-	323
Cilamaya Wetan	46	9	1	-
Cilamaya Kulon	84	14	-	434
Lemahabang	66	6	-	326
Telagasari	71	9	2	134
Majalaya	48	13	2	95
Karawang Timur	267	63	-	432
Karawang Barat	524	396	-	458
Rawamerta	50	8	-	125
Tempuran	80	9	-	246
Kutawaluya	57	8	2	294
Rengasdengklok	161	28	4	378
Jayakarta	56	11	-	340
P e d e s	131	18	-	337
Cilebar	33	4	-	135
Cibuaya	43	6	-	233
Tirtajaya	42	6	-	26
Batujaya	9	9	-	32
Pakisjaya	8	9	-	86
Karawang	3 324	1 132	17	6 760

Lanjutan Tabel/*Continued Table* 4.2.12

Kecamatan Subdistrict	Peserta KB Baru/ <i>New Family Planning Participants</i>			Jumlah Total
	Implan Implants	Suntikan Injection	Pil Pill	
(1)	(6)	(7)	(8)	(9)
Pangkalan	114	1 442	805	2 491
Tegalwaru	173	1 234	801	2 387
Ciampel	161	2 694	1 241	4 260
Telukjambe Timur	61	2 837	534	4 640
Telukjambe Barat	162	1 277	633	2 287
Klari	349	4 158	896	6 082
Cikampek	93	3 288	1 679	5 443
Purwasari	261	4 600	2 854	8 165
Tirtamulya	139	2 238	2 166	4 591
Jatisari	135	2 530	1 749	4 759
Banyusari	60	1 192	1 091	2 519
Kotabaru	197	2 062	1 899	4 618
Cilamaya Wetan	131	1 294	951	2 432
Cilamaya Kulon	227	2 611	2 177	5 574
Lemahabang	259	1 996	839	3 492
Telagasari	233	1 777	1 478	3 704
Majalaya	103	834	458	1 553
Karawang Timur	186	3 655	1 503	6 106
Karawang Barat	184	3 269	769	5 600
Rawamerta	153	1 502	672	2 510
Tempuran	248	1 758	1 584	3 925
Kutawaluya	155	1 560	1 008	3 084
Rengasdengklok	254	2 583	1 895	5 303
Jayakarta	181	1 322	1 102	3 012
Pedes	213	2 000	1 519	4 218
Cilebar	149	1 200	901	2 422
Cibuaya	113	1 800	1 130	3 325
Tirtajaya	349	1 459	1 253	3 369
Batujaya	212	2 404	1 804	4 788
Pakisjaya	85	1 708	1 051	2 947
Karawang	5 340	64 264	38 442	119 279

Sumber/*Source*: Dinas Pengendalian Penduduk dan Keluarga Berencana Kabupaten Karawang/*Department for Population Control and Family Planning of Karawang Regency*

Tabel 4.2.13 Jumlah Drop Out/Reaktif Peserta KB Kecamatan di Kabupaten Karawang, 2022
Number of Reactive Acceptors by Subdistrict in Karawang Regency, 2022

Kecamatan Subdistrict	Peserta KB Aktif Des 2021 Family Planning Participants	Peserta KB Baru Tahun 2022 New Family Planning Participants	Peserta KB Aktif Seharusnya Actives Family Planning Participants
(1)	(2)	(3)	(4)
Pangkalan	7 812	2 491	10 303
Tegalwaru	7 829	2 387	10 216
Ciampel	9 765	4 260	14 025
Telukjambe Timur	25 945	4 340	30 285
Telukjambe Barat	14 403	2 287	16 690
K l a r i	29 430	6 082	35 512
Cikampek	20 361	5 443	25 804
Purwasari	9 019	8 165	17 184
Tirtamulya	10 504	4 591	15 095
Jatisari	13 733	4 759	18 492
Banyusari	9 254	2 519	11 773
Kotabaru	17 844	4 618	22 462
Cilamaya Wetan	11 550	2 432	13 982
Cilamaya Kulon	11 824	5 574	17 371
Lemahabang	11 699	3 492	15 191
Telagasari	14 003	3 704	17 707
Majalaya	9 626	1 553	11 179
Karawang Timur	18 077	6 106	24 183
Karawang Barat	22 803	5 600	28 403
Rawamerta	10 074	2 510	12 584
Tempuran	12 751	3 925	16 676
Kutawaluya	12 757	3 084	15 841
Rengasdengklok	16 428	5 303	21 731
Jayakarta	13 206	3 012	16 218
P e d e s	10 874	4 218	15 092
Cilebar	9 942	2 422	12 364
Cibuaya	9 777	3 325	13 102
Tirtajaya	15 310	3 369	18 679
Batujaya	15 430	4 788	20 218
Pakisjaya	8 029	2 947	10 976
Karawang	410 059	119 279	529 338

Lanjutan Tabel/*Continued Table* 4.2.13

Kecamatan <i>Subdistrict</i>	Peserta KB Aktif Des 2022 <i>Family Planning Participants</i>	Drop Out	Persentase Drop Out <i>Percentage of Drop Out</i>
(1)	(2)	(3)	(4)
Pangkalan	6 144	4 159	40,37
Tegalwaru	7 864	2 352	23,02
Ciampel	9 522	4 503	32,11
Telukjambe Timur	12 741	17 544	57,93
Telukjambe Barat	7 037	9 653	57,84
Klari	19 258	16 254	45,77
Cikampek	11 644	14 160	54,88
Purwasari	7 114	10 070	58,60
Tirtamulya	5 896	9 199	60,94
Jatisari	9 301	9 191	49,70
Banyusari	7 300	4 473	37,99
Kotabaru	13 718	8 744	38,93
Cilamaya Wetan	11 248	2 734	19,55
Cilamaya Kulon	7 642	9 729	56,01
Lemahabang	10 869	4 322	28,45
Telagasari	12 792	4 915	27,76
Majalaya	8 324	2 855	25,54
Karawang Timur	18 994	5 189	21,46
Karawang Barat	24 324	4 079	14,36
Rawamerta	7 606	4 978	39,56
Tempuran	5 967	10 709	64,22
Kutawaluya	7 285	8 556	54,01
Rengasdengklok	12 531	9 200	42,34
Jayakarta	4 908	11 310	69,74
Pedes	6 921	8 171	54,14
Cilebar	5 369	6 995	56,58
Cibuaya	7 439	5 663	43,22
Tirtajaya	10 483	8 196	43,88
Batujaya	16 291	3 927	19,42
Pakisjaya	4 517	6 459	58,85
Karawang	301 049	228 289	43,13

Sumber/*Source*: Dinas Pengendalian Penduduk dan Keluarga Berencana Kabupaten Karawang/*Department for Population Control and Family Planning of Karawang Regency*

Tabel
Table 4.2.14**Banyaknya Kelompok Kegiatan Bidang KB Menurut Kecamatan di Kabupaten Karawang, 2022**
Number of New Family Planning Groups by Subdistrict in Karawang Regency, 2022

Kecamatan Subdistrict	BKB Family Development Children	BKR Family Development Youth	BKL Development Elderly	UPKKS Revenue Increased Effort of Welfare Family
(1)	(2)	(3)	(4)	(5)
Pangkalan	16	9	10	3
Tegalwaru	13	11	12	11
Ciampel	14	7	7	4
Telukjambe Timur	9	6	7	1
Telukjambe Barat	10	9	10	-
Klari	26	13	13	2
Cikampek	8	2	3	1
Purwasari	16	9	8	1
Tirtamulya	15	10	10	12
Jatisari	14	14	14	14
Banyusari	12	12	12	12
Kotabaru	9	6	9	10
Cilamaya Wetan	24	6	12	13
Cilamaya Kulon	24	12	12	12
Lemahabang	22	11	11	11
Telagasari	5	4	1	-
Majalaya	6	7	6	7
Karawang Timur	21	14	8	4
Karawang Barat	22	11	9	9
Rawamerta	13	6	6	2
Tempuran	15	14	11	9
Kutawaluya	32	12	14	4
Rengasdengklok	24	8	7	3
Jayakarta	2	2	2	1
Pedes	5	6	4	1
Cilebar	12	10	10	10
Cibuaya	22	14	18	30
Tirtajaya	12	11	12	3
Batujaya	10	10	10	10
Pakisjaya	10	8	8	8
Karawang	446	274	276	208

Sumber/Source: Dinas Pengendalian Penduduk dan Keluarga Berencana Kabupaten Karawang/Department for Population Control and Family Planning of Karawang Regency

4.3 AGAMA DAN SOSIAL LAINNYA RELIGION AND OTHER SOCIAL AFFAIRS

Tabel 4.3.1 Jumlah Penduduk Menurut Kecamatan dan Agama yang Dianut di Kabupaten Karawang, 2022
Population by Subdistrict and Religion in Karawang Regency, 2022

Kecamatan Subdistrict	Islam	Protestan Protestant	Katolik Catholic	Hindu	Budha Buddha	Lainnya Others
(1)	(2)	(3)	(4)	(5)	(6)	(7)
Pangkalan	36 785	8	11	-	5	-
Tegalwaru	35 989	-	-	-	-	-
Ciampel	41 502	21	8	-	5	-
Telukjambe Timur	126 099	4 694	1 639	137	597	-
Telukjambe Barat	48 169	28	70	1	-	-
Klari	171 619	3 728	978	47	203	-
Cikampek	108 759	28	2 194	345	554	-
Purwasari	71 398	3 728	251	6	34	-
Tirtamulya	46 119	6 209	4	-	-	-
Jatisari	73 262	15	5	4	9	-
Banyusari	54 087	-	-	-	-	-
Kotabaru	112 312	124	428	49	30	-
Cilamaya Wetan	79 495	-	206	3	3	-
Cilamaya Kulon	64 232	-	-	-	-	-
Lemahabang	68 092	123	164	-	-	-
Telagasari	67 426	164	42	-	1	-
Majalaya	42 652	170	-	-	56	-
Karawang Timur	77 862	4 652	3 028	246	1 105	-
Karawang Barat	135 196	3 702	2 272	706	1 395	-
Rawamerta	52 321	-	-	-	-	-
Tempuran	62 125	9	-	-	-	-
Kutawaluya	60 122	16	17	-	18	-
Rengasdengklok	104 584	2 345	324	14	772	-
Jayakarta	66 891	4	-	2	31	-
Pedes	70 421	-	97	-	-	-
Cilebar	44 513	-	-	-	-	-
Cibuaya	51 489	299	-	-	1 137	-
Tirtajaya	68 108	9	-	-	8	-
Batujaya	8 222	2	-	-	4	-
Pakisjaya	43 386	-	-	-	6	-
Karawang	2 167 245	26 959	11 738	1.460	5 973	-

Sumber/Sources: Kantor Kementerian Agama Kabupaten Karawang/Ministry of Religious Affairs of Karawang Regency

Tabel
Table 4.3.2**Jumlah Tempat Peribadatan Menurut Kecamatan di Kabupaten Karawang, 2022**
Number of Places of Worship by Subdistrict and Religion in Karawang Regency, 2022

Kecamatan Subdistrict	Masjid Mosque	Mushola Pray Room	Gereja Protestan Protestant Church	Gereja Katholik Catholic Church	Pura Temple	Vihara	Kelenteng (Konghucu, Lao Tze, Buddha)	Lintang (Konghucu)
(1)	(2)	(3)	(4)	(5)	(6)	(7)	(8)	(9)
Pangkalan	75	113	-	-	-	-	-	-
Tegalwaru	53	209	-	-	-	-	-	-
Ciampel	61	62	-	-	-	-	-	-
Telukjambe Timur	135	722	11	-	1	-	-	-
Telukjambe Barat	59	106	-	-	-	-	-	-
Klari	157	480	-	-	-	-	-	-
Cikampek	95	141	1	5	-	1	-	-
Purwasari	66	166	-	-	-	-	1	-
Tirtamulya	69	79	-	-	-	-	-	-
Jatisari	80	179	-	-	-	-	-	-
Banyusari	47	203	-	-	-	-	-	-
Kotabaru	132	112	-	-	-	-	-	-
Cilamaya Wetan	57	256	3	-	-	-	-	-
Cilamaya Kulon	44	196	-	-	-	-	-	-
Lemahabang	59	126	-	-	-	-	-	-
Telagasari	49	156	-	-	-	-	-	-
Majalaya	48	110	-	-	-	-	-	-
Karawang Timur	110	159	2	-	-	2	-	1
Karawang Barat	120	220	-	7	-	-	2	-
Rawamerta	51	129	-	-	-	-	-	-
Tempuran	58	144	-	-	-	-	-	-
Kutawaluya	57	204	-	-	-	-	-	-
Rengasdengklok	51	208	2	2	1	2	1	-
Jyakerta	30	191	-	-	-	-	-	-
Pedes	44	233	-	-	-	-	-	-
Cilebar	50	109	-	-	-	-	-	-
Cibuaya	49	163	1	-	-	1	-	-
Tirtajaya	55	161	-	-	-	-	-	-
Batujaya	51	151	-	-	-	-	-	-
Pakisjaya	38	169	-	-	-	-	-	-
Karawang	2 050	4 907	20	14	2	6	4	1

Sumber/Source: Kantor Kementerian Agama Kabupaten Karawang/Ministry of Religious Affairs of Karawang Regency

Tabel
Table 4.3.3

Jumlah Desa¹/Kelurahan yang Mengalami Bencana Alam² Menurut Kecamatan di Kabupaten Karawang, 2020–2022
Number of Villages¹/Kelurahan that Had Natural Disaster² by Subdistrict in Karawang Regency, 2020–2022

Kecamatan Subdistrict	Banjir/Flood		
	2019	2020	2021
(1)	(2)	(3)	(4)
Pangkalan	–	4	3
Tegalwaru	–	–	2
Ciampel	–	1	–
Telukjambe Timur	1	2	8
Telukjambe Barat	1	4	8
Klari	1	–	–
Cikampek	–	2	4
Purwasari	–	3	1
Tirtamulya	–	2	3
Jatisari	1	1	1
Banyusari	–	4	2
Kotabaru	–	–	1
Cilamaya Wetan	–	2	10
Cilamaya Kulon	1	2	3
Lemahabang	–	–	1
Telagasari	1	–	–
Majalaya	–	–	–
Karawang Timur	–	–	1
Karawang Barat	–	5	2
Rawamerta	–	3	1
Tempuran	2	7	1
Kutawaluya	–	1	4
Rengasdengklok	–	–	6
Jayakarta	–	1	–
Pedes	–	3	2
Cilebar	2	7	9
Cibuaya	–	8	4
Tirtajaya	–	2	2
Batujaya	–	–	1
Pakisjaya	–	–	–
Karawang	10	64	80

Lanjutan Tabel/Continued Table 4.3.3

Kecamatan Subdistrict	Gempa Bumi/Earthquake		
	2019	2020	2021
(1)	(5)	(6)	(7)
Pangkalan	–	–	–
Tegalwaru	–	–	–
Ciampel	–	–	–
Telukjambe Timur	–	–	–
Telukjambe Barat	–	–	–
K l a r i	–	–	–
Cikampek	–	–	–
Purwasari	–	–	–
Tirtamulya	–	–	–
Jatisari	–	–	–
Banyusari	–	–	–
Kotabaru	–	–	–
Cilamaya Wetan	–	–	–
Cilamaya Kulon	–	–	–
Lemahabang	–	–	–
Telagasari	–	–	–
Majalaya	–	–	–
Karawang Timur	–	–	–
Karawang Barat	–	–	–
Rawamerta	–	–	–
Tempuran	–	–	–
Kutawaluya	–	–	–
Rengasdengklok	–	–	–
Jayakarta	–	–	–
P e d e s	–	–	–
Cilebar	–	–	–
Cibuaya	–	–	–
Tirtajaya	–	–	–
Batujaya	–	–	–
Pakisjaya	–	–	–
Karawang	–	–	–

Lanjutan Tabel/Continued Table 4.3.3

Kecamatan Subdistrict	Tanah Longsor/Landslide		
	2019	2020	2021
(1)	(8)	(9)	(10)
Pangkalan	–	–	–
Tegalwaru	–	–	–
Ciampel	2	2	1
Telukjambe Timur	1	–	1
Telukjambe Barat	–	1	1
Klari	–	–	–
Cikampek	–	–	–
Purwasari	–	1	–
Tirtamulya	–	–	–
Jatisari	1	–	2
Banyusari	–	–	–
Kotabaru	–	–	–
Cilamaya Wetan	–	–	–
Cilamaya Kulon	–	–	–
Lemahabang	–	–	–
Telagasari	–	–	–
Majalaya	–	–	–
Karawang Timur	–	–	–
Karawang Barat	–	–	–
Rawamerta	–	–	–
Tempuran	–	–	–
Kutawaluya	–	–	–
Rengasdengklok	–	–	–
Jayakarta	–	–	–
Pedes	–	–	–
Cilebar	–	–	–
Cibuaya	–	–	–
Tirtajaya	–	–	–
Batujaya	–	–	–
Pakisjaya	–	–	–
Karawang	4	4	5

Catatan/Note: ¹ Desa pada tabel ini termasuk Unit Permukiman Transmigrasi (UPT) yang masih dibina oleh kementerian terkait/Villages in this table are included in Transmigration Settlement Unit which is still fostered by the relevant ministries

² Kejadian dalam setahun sebelum tahun pencacahan/Occured during the last one year before the enumeration years

Sumber/Source: BPS, Pendataan Potensi Desa (Podes)/BPS–Statistics Indonesia, Village Potential Data Collecting

Tabel
Table 4.3.4

Jumlah Ulama, Mubaligh, Khotib, Penyuluh Agama Kecamatan, dan Majelis Ta'lim Menurut Kecamatan di Kabupaten Karawang, 2022
Number of Religion Cholar, Peachers, Chatibs, Subdistrict Religion Consuler, and Majlis Ta'lim by Subdistrict in Karawang Regency, 2022

Kecamatan Subdistrict	Ulama Religion Scholar	Mubaligh Preacher	Khotib Chatibs	Penyuluh Agama Kecamatan Subdistrict Religion Consuler	Majelis Ta'lim
(1)	(2)	(3)	(4)	(5)	(6)
Pangkalan	23	20	284	-	138
Tegalwaru	25	30	205	1	130
Ciampel	21	15	127	1	622
Telukjambe Timur	7	9	403	2	117
Telukjambe Barat	10	10	170	1	101
Klari	26	15	127	2	204
Cikampek	4	5	256	1	113
Purwasari	45	16	328	1	133
Tirtamulya	11	10	50	1	89
Jatisari	22	6	328	2	163
Banyusari	5	7	114	1	97
Kotabaru	13	30	430	1	178
Cilamaya Wetan	24	42	161	1	119
Cilamaya Kulon	15	13	176	-	84
Lemahabang	40	7	130	1	80
Telagasari	57	40	189	1	57
Majalaya	23	19	38	1	68
Karawang Timur	16	10	220	2	218
Karawang Barat	5	20	363	2	225
Rawamerta	21	17	200	1	98
Tempuran	11	15	210	1	124
Kutawaluya	14	8	240	1	89
Rengasdengklok	24	40	224	-	185
Jayakarta	12	12	99	1	135
Pedes	36	6	110	1	113
Cilebar	13	1	48	1	69
Cibuaya	20	21	102	1	119
Tirtajaya	45	17	134	2	130
Batujaya	102	35	252	1	215
Pakisjaya	6	16	28	1	45
Karawang	696	512	5 746	33	3 695

Sumber/Source: Kantor Kementerian Agama Kabupaten Karawang/Ministry of Religious Affairs of Karawang Regency

Tabel
Table 4.3.5

Jumlah Pondok Pesantren dan Santri Menurut Kategori dan Kecamatan di Kabupaten Karawang, 2022
Number of Moslem Boarding Schools and Religion Students by Category and Subdistrict in Karawang Regency, 2022

Kecamatan Subdistrict	Jumlah Pondok Pesantren Total of Moslem Boarding School	Jumlah Santri/Number of Students				Total Santri Total of Students
		Menginap/Stay		Tidak Menginap/Not Stay		
		Laki-laki Male	Perempuan Female	Laki-laki Male	Perempuan Female	
(1)	(2)	(3)	(4)	(5)	(6)	(7)
Pangkalan	29	1 031	809	182	182	2 233
Tegalwaru	36	2.757	1 891	29	544	5 257
Ciampel	6	66	55	55	20	176
Telukjambe Timur	11	1 192	1 102	162	162	2 602
Telukjambe Barat	12	418	296	1	57	784
Klari	27	1 409	1 017	18	242	2 713
Cikampek	15	361	269	3	88	770
Purwasari	14	962	930	36	54	1 996
Tirtamulya	21	1 313	903	10	302	2 549
Jatisari	21	728	698	18	88	1 553
Banyusari	15	625	462	3	132	1 237
Kotabaru	21	491	339	96	153	1 100
Cilamaya Wetan	25	695	497	13	156	1 386
Cilamaya Kulon	38	1 289	1 111	131	299	2 868
Lemahabang	11	454	310	17	113	905
Telagasari	17	621	538	21	81	1 278
Majalaya	10	255	185	8	61	519
Karawang Timur	16	765	526	54	202	1 563
Karawang Barat	15	499	392	0	93	999
Rawamerta	25	1 619	1 079	101	107	2 931
Tempuran	23	1 046	847	4	181	2 101
Kutawaluya	18	560	393	25	118	1 114
Rengasdengklok	27	881	637	38	176	1 759
Jayakarta	35	1 696	1 257	8	297	3 293
Pedes	19	681	498	17	123	1 338
Cilebar	12	234	166	0	45	457
Cibuaya	12	270	197	62	73	614
Tirtajaya	28	1 386	984	8	255	2 661
Batujaya	20	803	687	81	120	1 711
Pakisjaya	8	231	159	0	42	440
Karawang	587	25 338	19 234	1 203	4 545	50 907

Sumber/Source: Kantor Kementerian Agama Kabupaten Karawang/Ministry of Religious Affairs of Karawang Regency

Tabel 4.3.6
Table

Jumlah Jemaah Haji yang Diberangkatkan dan Keadaan dari Tanah Suci Menurut Kecamatan di Kabupaten Karawang, 2022
Number of Moslem Pilgrims Departing for and Information from Mecca by Sex and Subdistrict in Karawang Regency, 2022

Kecamatan Subdistrict	Diberangkatkan/Departed			Keadaan dari Tanah Suci/Information from Mecca	
	Laki-laki Male	Perempuan Female	Jumlah Total	Meninggal Passed Away	Hidup Alive
(1)	(2)	(3)	(4)	(5)	(6)
Pangkalan	4	4	8	-	8
Tegalwaru	7	9	16	-	16
Ciampel	3	3	6	-	6
Telukjambe Timur	41	48	89	-	89
Telukjambe Barat	7	11	8	-	8
K l a r i	19	23	42	-	42
Cikampek	14	18	32	-	32
Purwasari	12	15	27	-	27
Tirtamulya	10	15	25	1	24
Jatisari	26	23	49	-	49
Banyusari	26	24	50	-	50
Kotabaru	23	31	54	-	54
Cilamaya Wetan	16	16	32	-	32
Cilamaya Kulon	31	34	65	-	65
Lemahabang	6	10	16	-	16
Telagasari	17	18	35	-	35
Majalaya	8	10	18	-	18
Karawang Timur	15	19	34	-	34
Karawang Barat	30	43	73	-	73
Rawamerta	10	13	23	-	23
Tempuran	19	22	41	-	41
Kutawaluya	16	15	31	-	31
Rengasdengklok	6	10	16	-	16
Jayakarta	14	18	32	-	32
P e d e s	11	12	23	-	23
Cilebar	10	12	22	-	22
Cibuaya	8	10	18	-	18
Tirtajaya	12	11	23	-	23
Batujaya	18	24	42	-	42
Pakisjaya	12	13	25	-	25
Karawang	421	534	987	1	986

Catatan/Note: KMA Nomor 494 Tahun 2022 tentang Pembatalan Pemberangkatan Ibadah Haji tahun 2022 M/1442 H

Sumber/Source: Kantor Kementerian Agama Kabupaten Karawang/Ministry of Religious Affairs of Karawang Regency

Tabel 4.3.7
Table

Pembantu Pegawai Pencatat Nikah (P3N) di Kabupaten Karawang, 2022
Number of Religion Teachers, PAH, and P3N by Subdistrict in Karawang Regency, 2022

Kecamatan Subdistrict	Guru Ngaji Religion Teachers	PAH Honorary Religion Extension Officers	P3N Marriage Registrar Clerk Helpers	Jumlah Total
(1)	(2)	(3)	(4)	(5)
Pangkalan	288	8	23	319
Tegalwaru	325	8	22	355
Ciampel	122	8	19	149
Telukjambe Timur	298	8	34	340
Telukjambe Barat	243	8	27	278
Klari	152	8	67	227
Cikampek	215	8	33	256
Purwasari	223	8	36	267
Tirtamulya	250	8	35	293
Jatisari	180	7	34	221
Banyusari	268	8	37	313
Kotabaru	234	8	34	276
Cilamaya Wetan	205	8	42	255
Cilamaya Kulon	250	7	42	299
Lemahabang	321	7	38	266
Telagasari	320	9	33	262
Majalaya	258	8	37	303
Karawang Timur	245	9	32	286
Karawang Barat	180	11	44	235
Rawamerta	325	7	39	298
Tempuran	280	8	60	348
Kutawaluya	300	8	42	350
Rengasdengklok	370	8	48	4 226
Jayakarta	278	8	31	317
Pedes	380	8	44	433
Cilebar	69	8	33	110
Cibuaya	200	7	34	241
Tirtajaya	343	8	36	387
Batujaya	191	10	40	241
Pakisjaya	327	8	25	360
Karawang	7 667	243	1 101	12 511

Sumber/Source: Kantor Kementerian Agama Kabupaten Karawang/Ministry of Religious Affairs of Karawang Regency

Tabel
Table 4.3.8

Banyaknya Perkara yang Diterima oleh Pengadilan Agama Karawang Menurut Bulan di Kabupaten Karawang, 2022
Number of Accepted Cases in Karawang Islamic Court by Month in Karawang Regency, 2022

Bulan Month	Jenis Perkara/Kind of Cases					
	Izin Poligami Permission of Polygamy	Izin Kawin Permission of Marriage	Perwalian Guardian-ship	Dispensasi Kawin Permission of Marriage	Pencegahan Perkawinan Prevention of Marriage	Penolakan Perkawinan oleh PPN Rejection of Marriage by PPN
(1)	(2)	(3)	(4)	(5)	(6)	(7)
Sisa Tahun 2021	-	-	-	-	-	-
Januari/January	-	-	7	12	-	-
Februari/February	2	-	2	8	-	-
Maret/March	1	-	6	6	-	-
April/April	-	-	3	4	-	-
Mei/May	-	-	2	11	-	-
Juni/June	1	-	2	14	-	-
Juli/July	-	-	5	19	-	-
Agustus/August	-	-	3	18	-	-
September/September	-	-	2	11	-	-
Oktober/October	1	-	6	10	-	-
November/November	-	-	5	11	-	-
Desember/December	-	-	3	3	-	-
Jumlah 2022	5	-	46	127	-	-
Jumlah/Total	5	-	46	127	-	-

Lanjutan Tabel/Continued Table 4.3.8

Bulan Month	Jenis Perkara/Kind of Cases					
	Pembatalan Perkawinan Annulment of Marriage	Kelalaian atas Kewajiban Suami/Istri Negligence over the obligations of spouse	Cerai Talakh Divorce	Cerai Gugat Divorce Suit	Harta Bersama Joint Property	Penguasaan Anak Hadlonah Mastery of Children
(1)	(8)	(9)	(10)	(11)	(12)	(13)
Sisa Tahun 2021	-	-	22	34	2	1
Januari/January	-	-	160	434	2	2
Februari/February	-	-	68	265	1	1
Maret/March	1	-	95	310	1	2
April/April	-	-	51	116	1	1
Mei/May	-	-	97	316	1	-
Juni/June	-	-	110	309	1	1
Juli/July	-	-	83	276	1	-
Agustus/August	-	-	90	316	-	2
September/September	-	-	79	280	-	1
Oktober/October	-	-	77	252	-	1
November/November	1	-	76	249	2	3
Desember/December	1	-	45	132	3	-
Jumlah 2022	3	-	1 031	3 255	13	14
Jumlah/Total	3	-	1 053	3 289	15	15

Lanjutan Tabel/Continued Table 4.3.8

Bulan Month	Jenis Perkara/Kind of Cases					
	Nafkah Anak oleh Ibu <i>Children Living by Mother</i>	Hak-hak Bekas Istri <i>The rights of the Former Wife</i>	Pengesahan Anak <i>Endorsement Children</i>	Pencabutan Kekuasaan Orang Tua <i>Revocation of Power of Parents</i>	Pencabutan Kekuasaan Wali <i>Revocation of Power of Trustee</i>	Penunjukan Orang Lain sebagai Wali <i>Appoint-ment of Another Person as Trustee</i>
(1)	(14)	(15)	(16)	(17)	(18)	(19)
Sisa Tahun 2021	-	-	-	-	-	-
Januari/January	-	-	-	-	-	-
Februari/February	-	-	-	-	-	-
Maret/March	-	-	-	-	-	-
April/April	-	-	-	-	-	-
Mei/May	-	-	-	-	-	-
Juni/June	-	-	-	-	-	-
Juli/July	-	-	-	-	-	-
Agustus/August	-	-	-	-	-	-
September/September	-	-	-	-	-	-
Oktober/October	-	-	-	-	-	-
November/November	-	-	-	-	-	-
Desember/December	-	-	-	-	-	-
Jumlah 2022	-	-	-	-	-	-
Jumlah/Total	-	-	-	-	-	-

Lanjutan Tabel/Continued Table 4.3.8

Bulan Month	Jenis Perkara/Kind of Cases					
	Ganti Rugi terhadap Wali Compensation	Asal Usul Anak The Origin of the Child	Penolakan Kawin Campuran Mixed Marriage Rejection	Itsbat Nikah Ithbat Marriage	Wali Adhol	Kewarisan Inheritance
(1)	(20)	(21)	(22)	(23)	(24)	(25)
Sisa Tahun 2021	-	-	-	1	-	3
Januari/January	-	7	-	31	-	-
Februari/February	-	5	-	8	-	1
Maret/March	-	3	-	38	2	3
April/April	-	5	-	5	-	2
Mei/May	-	11	-	8	1	-
Juni/June	-	6	-	101	-	2
Juli/July	-	7	-	104	-	-
Agustus/August	-	5	-	130	-	-
September/September	-	4	-	48	-	1
Oktober/October	-	2	-	90	-	1
November/November	-	7	-	39	-	1
Desember/December	-	4	-	7	-	-
Jumlah 2022	-	66	-	609	3	11
Jumlah/Total	-	66	-	610	3	14

Lanjutan Tabel/Continued Table 4.3.8

Bulan Month	Jenis Perkara/Kind of Cases						
	Wasiat Testament	Hibah Grants	Wakaf Endow- ments	Sedekah Handout	Pengang- katan Anak Childcare	Zakat	Infaq
(1)	(26)	(27)	(28)	(29)	(30)	(31)	(32)
Sisa Tahun 2021	-	-	-	-	-	-	-
Januari/January	-	-	-	-	-	-	-
Februari/February	-	-	1	-	-	-	-
Maret/March	-	-	-	-	-	-	-
April/April	-	-	-	-	-	-	-
Mei/May	-	-	-	-	-	-	-
Juni/June	-	-	-	-	-	-	-
Juli/July	-	-	-	-	-	-	-
Agustus/August	-	-	-	-	-	-	-
September/September	-	-	-	-	-	-	-
Oktober/October	-	-	-	-	-	-	-
November/November	-	-	-	-	-	-	-
Desember/December	-	-	-	-	-	-	-
Jumlah 2022	-	-	1	-	-	-	-
Jumlah/Total	-	-	1	-	-	-	-

Lanjutan Tabel/*Continued Table* 4.3.8

Bulan <i>Month</i>	Jenis Perkara/ <i>Kind of Cases</i>				Jumlah <i>Total</i>
	Penetapan Ahli Waris <i>Determination of Heirs</i>	Ekonomi Syari'ah Islamic Economic	Derden Verzet	Lainnya <i>Others</i>	
(1)	(33)	(34)	(35)	(36)	(37)
Sisa Tahun 2021	2	-	-	-	65
Januari/ <i>January</i>	11	-	-	2	668
Februari/ <i>February</i>	4	-	-	3	369
Maret/ <i>March</i>	12	-	-	-	480
April/ <i>April</i>	3	-	-	1	192
Mei/ <i>May</i>	1	-	-	-	448
Juni/ <i>June</i>	4	-	-	-	551
Juli/ <i>July</i>	1	1	-	1	498
Agustus/ <i>August</i>	2	-	-	1	567
September/ <i>September</i>	6	-	-	2	434
Oktober/ <i>October</i>	3	-	-	1	444
November/ <i>November</i>	6	-	-	-	400
Desember/ <i>December</i>	1	-	-	-	199
Jumlah 2022	54	1	-	11	5 250
Jumlah/<i>Total</i>	56	1	-	11	5 315

Sumber/*Source*: Pengadilan Agama Karawang Kelas 1/*Religion Civil Court of Karawang Regency*

Tabel
Table 4.3.9**Banyaknya Perkara yang Diputus oleh Pengadilan Agama Karawang Menurut Bulan di Kabupaten Karawang, 2022**
Number of Clearanced Cases in Karawang Islamic Court by Month in Karawang Regency, 2022

Bulan Month	Dicabut Repealed Cases
(1)	(2)
Januari/January	37
Februari/February	19
Maret/March	27
April/April	25
Mei/May	18
Juni/June	24
Juli/July	29
Agustus/August	21
September/September	27
Oktober/October	23
November/November	25
Desember/December	34
Jumlah/Total	309

Lanjutan Tabel/Continued Table 4.3.9

Bulan Month	Jenis Perkara/Kind of Cases					
	Izin Poligami Permission of Polygamy	Izin Kawin Permission of Marriage	Perwalian Guardian-ship	Dispensasi Kawin Permission of Marriage	Pencegahan Perkawinan Prevention of Marriage	Penolakan Perkawinan oleh PPN Rejection of Marriage by PPN
(1)	(3)	(4)	(5)	(6)	(7)	(8)
Januari/January	-	-	5	11	-	-
Februari/February	-	-	2	6	-	-
Maret/March	3	-	6	5	-	-
April/April	-	-	4	6	-	-
Mei/May	-	-	3	7	-	-
Juni/June	1	-	-	11	-	-
Juli/July	-	-	5	23	-	-
Agustus/August	-	-	4	18	-	-
September/September	-	-	-	9	-	-
Oktober/October	-	-	4	11	-	-
November/November	-	-	5	8	-	-
Desember/December	-	-	5	8	-	-
Jumlah/Total	4	-	43	123	-	-

Lanjutan Tabel/Continued Table 4.3.9

Bulan Month	Jenis Perkara/Kind of Cases					
	Pembatalan Perkawinan Annulment of Marriage	Kelalaian atas Kewajiban Suami/Istri Negligence over the obligations of spouse	Cerai Talakh Divorce	Cerai Gugat Divorce Suit	Harta Bersama Joint Property	Penguasaan Anak Hadlonah Mastery of Children
(1)	(9)	(10)	(11)	(12)	(13)	(14)
Januari/January	-	-	90	208	-	-
Februari/February	-	-	73	256	-	2
Maret/March	-	-	82	262	1	1
April/April	-	-	59	188	-	2
Mei/May	-	-	49	151	-	-
Juni/June	-	-	128	362	-	-
Juli/July	-	-	74	259	-	-
Agustus/August	-	-	84	254	1	1
September/September	-	-	87	284	-	-
Oktober/October	-	-	70	241	-	1
November/November	-	-	89	275	-	2
Desember/December	-	-	74	248	-	-
Jumlah/Total	-	-	959	2 988	2	9

Lanjutan Tabel/Continued Table 4.3.9

Bulan Month	Jenis Perkara/Kind of Cases					
	Nafkah Anak oleh Ibu Children Living by Mother	Hak-hak Bekas Istri The rights of the Former Wife	Pengesahan Anak Endorsement Children	Pencabutan Kekuasaan Orang Tua Revocation of Power of Parents	Pencabutan Kekuasaan Wali Revocation of Power of Trustee	Penunjukan Orang Lain sebagai Wali Appoint-ment of Another Person as Trustee
(1)	(15)	(16)	(17)	(18)	(19)	(20)
Januari/January	-	-	-	-	-	-
Februari/February	-	-	2	-	-	-
Maret/March	-	-	1	-	-	-
April/April	-	-	2	-	-	-
Mei/May	-	-	-	-	-	-
Juni/June	-	-	-	-	-	-
Juli/July	-	-	-	-	-	-
Agustus/August	-	-	1	-	-	-
September/September	-	-	-	-	-	-
Oktober/October	-	-	1	-	-	-
November/November	-	-	2	-	-	-
Desember/December	-	-	-	-	-	-
Jumlah/Total	-	-	9	-	-	-

Lanjutan Tabel/Continued Table 4.3.9

Bulan Month	Jenis Perkara/Kind of Cases					
	Ganti Rugi terhadap Wali Compensa- tion	Asal Usul Anak The Origin of the Child	Penolakan Kawin Campuran Mixed Marriage Rejection	Itsbat Nikah Ithbat Marriage	Wali Adhol	Kewarisan Inheritance
(1)	(21)	(22)	(23)	(24)	(25)	(26)
Januari/January	-	4	-	13	-	-
Februari/February	-	5	-	16	-	-
Maret/March	-	4	-	10	-	1
April/April	-	6	-	30	2	1
Mei/May	-	4	-	-	-	-
Juni/June	-	12	-	11	-	1
Juli/July	-	6	-	105	-	-
Agustus/August	-	8	-	110	-	-
September/September	-	4	-	47	-	-
Oktober/October	-	1	-	94	-	-
November/November	-	4	-	14	-	-
Desember/December	-	7	-	29	-	-
Jumlah/Total	-	65	-	479	2	3

Lanjutan Tabel/*Continued Table* 4.3.9

Bulan Month	Jenis Perkara/ <i>Kind of Cases</i>						
	Wasiat Testament	Hibah Grants	Wakaf Endowments	Sedekah Handout	P3HP/ Penetapan Ahli Waris Determin- ation of Heirs	Zakat	Infaq
(1)	(27)	(28)	(29)	(30)	(31)	(32)	(33)
Januari/ <i>January</i>	-	-	-	-	4	-	-
Februari/ <i>February</i>	-	-	-	-	7	-	-
Maret/ <i>March</i>	-	-	-	-	5	-	-
April/ <i>April</i>	-	-	-	-	8	-	-
Mei/ <i>May</i>	-	-	-	-	1	-	-
Juni/ <i>June</i>	-	-	-	-	4	-	-
Juli/ <i>July</i>	-	-	-	-	1	-	-
Agustus/ <i>August</i>	-	-	-	-	1	-	-
September/ <i>September</i>	-	-	-	-	3	-	-
Oktober/ <i>October</i>	-	-	-	-	3	-	-
November/ <i>November</i>	-	-	-	-	5	-	-
Desember/ <i>December</i>	-	-	-	-	1	-	-
Jumlah/<i>Total</i>	-	-	-	-	43	-	-

Lanjutan Tabel/Continued Table 4.3.9

Jenis Perkara/Kind of Cases					
Bulan Month	Pengang- katan Anak Adoption	Derden Verzet	Ekonomi Syari'ah Islamic Economic	Lainnya Others	Ditolak Rejection
(1)	(34)	(35)	(36)	(37)	(38)
Januari/January	-	-	-	1	1
Februari/February	-	-	-	3	1
Maret/March	-	-	-	1	2
April/April	-	-	-	-	5
Mei/May	-	-	-	1	-
Juni/June	-	-	-	-	4
Juli/July	-	-	-	1	7
Agustus/August	-	-	-	1	8
September/September	-	-	-	1	5
Oktober/October	-	-	-	1	5
November/November	-	-	-	1	3
Desember/December	-	-	-	-	1
Jumlah/Total	-	-	-	11	42

Lanjutan Tabel/*Continued Table* 4.3.9

Jenis Perkara/ <i>Kind of Cases</i>				
Bulan <i>Month</i>	Tidak Diterima <i>Not Accepted</i>	Gugur <i>Fallen</i>	Dicoret dari Register <i>Struck from the Register</i>	Jumlah <i>Total</i>
(1)	(39)	(40)	(41)	(42)
Januari/ <i>January</i>	-	3	1	378
Februari/ <i>February</i>	1	1	-	394
Maret/ <i>March</i>	1	-	1	413
April/ <i>April</i>	1	8	-	347
Mei/ <i>May</i>	2	3	2	241
Juni/ <i>June</i>	2	7	1	568
Juli/ <i>July</i>	6	26	-	542
Agustus/ <i>August</i>	1	12	1	526
September/ <i>September</i>	5	12	1	485
Oktober/ <i>October</i>	6	21	-	482
November/ <i>November</i>	3	6	3	445
Desember/ <i>December</i>	1	17	2	427
Jumlah/<i>Total</i>	29	116	12	5 248

Sumber/*Source*: Pengadilan Agama Karawang Kelas 1/*Religion Civil Court of Karawang Regency*

Tabel
Table 4.3.10

Banyaknya Perkara Biasa/Tolakan yang Diterima dan Diputuskan oleh Pengadilan Negeri Karawang Menurut Bulan di Kabupaten Karawang, 2022
Number of Defend Cases Accepted and Cleared of Karawang Civil Court in Karawang Regency, 2022

Bulan Month	Sisa Bulan Lalu Remainder of Last Month		Masuk Bulan Ini Registered This Month	Jumlah Putus/ Bulan Number of Dropouts/Month
	Perkara Case	Terdakwa Defendants		
(1)	(2)	(3)	(4)	(5)
Januari/January	49	58	34	55
Februari/February	53	25	24	24
Maret/March	57	64	64	64
April/April	48	40	39	39
Mei/May	48	52	50	50
Juni/June	51	72	68	68
Juli/July	48	59	59	59
Agustus/August	48	38	37	37
September/September	46	42	40	40
Oktober/October	42	35	33	33
November/November	45	56	56	56
Desember/December	48	53	53	53
Jumlah/Total	583	595	557	578

Sumber/Source: Pengadilan Negeri Karawang dan Hasil Pengolahan Daftar PN-2/Ministry of Religious Affairs of Karawang Regency

Tabel
Table 4.3.11

Banyaknya Perkara Sumir/Tipiring yang Diterima dan Diputuskan oleh Pengadilan Negeri Karawang Menurut Bulan di Kabupaten Karawang, 2022
Number of Clear Cut Cases Accepted and Cleared of Karawang Civil Court in Karawang Regency, 2022

Bulan Month	Sisa Bulan Lalu Remainder of Last Month		Masuk Bulan Ini Registered This Month	Jumlah Putus/ Bulan Number of Dropouts/Month
	Perkara Case	Terdakwa Defendants		
(1)	(2)	(3)	(4)	(5)
Januari/January	-	-	-	-
Februari/February	-	-	-	-
Maret/March	42	42	42	42
April/April	-	-	-	-
Mei/May	-	-	-	-
Juni/June	1	1	1	1
Juli/July	1	1	1	1
Agustus/August	-	-	-	-
September/September	-	-	-	-
Oktober/October	-	-	-	-
November/November	12	12	12	12
Desember/December	2	2	2	2
Jumlah/Total	58	58	58	58

Sumber/Source: Pengadilan Negeri Karawang dan Hasil Pengolahan Daftar PN-2/Ministry of Religious Affairs of Karawang Regency

Tabel 4.3.12 Jumlah Perkara Menurut Kecamatan di Kabupaten Karawang, 2022
Table Number of Criminal Cases by by Subdistrict in Karawang Regency, 2022

Kecamatan Subdistrict	Jumlah Perkara Number of Criminal Case
(1)	(2)
Pangkalan	19
Tegalwaru	7
Ciampel	48
Telukjambe Timur	252
Telukjambe Barat	51
K l a r i	155
Cikampek	81
Purwasari	54
Tirtamulya	8
Jatisari	48
Banyusari	17
Kotabaru	71
Cilamaya Wetan	37
Cilamaya Kulon	16
Lemahabang	22
Telagasari	27
Majalaya	61
Karawang Timur	223
Karawang Barat	204
Rawamerta	15
Tempuran	14
Kutawaluya	20
Rengasdengklok	73
Jayakarta	28
P e d e s	14
Cilebar	6
Cibuaya	11
Tirtajaya	21
Batujaya	18
Pakisjaya	8
Karawang	1 629

Sumber/Source: Badan Reserse Kriminal Polres Karawang/Criminal Investigation Agency of Karawang Police Resort

Tabel
Table 4.3.13

**Jumlah Perkara Menurut Kecamatan dan Hari
Terjadinya di Kabupaten Karawang, 2022**
**Number of Criminal Cases by Subdistrict and Day in
Karawang Regency, 2022**

Kecamatan Subdistrict	Hari Kejadian / Incident Day						
	Senin Monday	Selasa Tuesday	Rabu Wednesday	Kamis Thursday	Jumat Friday	Sabtu Saturday	Minggu Sunday
(1)	(2)	(3)	(4)	(5)	(6)	(7)	(8)
Pangkalan	2	2	3	4	5	3	-
Tegalwaru	-	-	2	3	2	-	-
Ciampel	5	5	11	3	10	9	5
Telukjambe Timur	43	40	32	29	40	33	35
Telukjambe Barat	9	9	9	4	7	6	7
Klari	21	22	20	25	24	17	26
Cikampek	15	11	9	11	11	11	13
Purwasari	11	2	10	5	13	4	9
Tirtamulya	2	3	-	-	-	2	1
Jatisari	5	6	9	3	8	8	9
Banyusari	-	2	3	4	3	1	4
Kotabaru	13	9	6	10	8	12	13
Cilamaya Wetan	8	7	4	5	2	8	3
Cilamaya Kulon	3	1	3	2	4	2	1
Lemahabang	1	5	4	3	3	4	2
Telagasari	6	1	5	3	3	5	4
Majalaya	9	12	12	6	8	5	9
Karawang Timur	31	40	38	23	27	29	35
Karawang Barat	33	34	23	28	34	23	29
Rawamerta	3	2	3	2	2	1	2
Tempuran	1	1	2	1	2	3	4
Kutawaluya	3	5	6	2	3	-	1
Rengasdengklok	9	11	11	8	7	14	13
Jayakarta	1	10	7	4	4	1	1
Pedes	1	6	2	3	2	-	-
Cilebar	1	-	-	1	3	1	-
Cibuaya	1	1	4	1	1	-	3
Tirtajaya	5	1	3	4	2	2	4
Batujaya	7	3	2	1	3	-	2
Pakisjaya	4	-	1	-	1	2	-
Karawang	253	251	244	198	242	206	235

Sumber/Source: Badan Reserse Kriminal Polres Karawang/Criminal Investigation Agency of Karawang Police Resort

Tabel 4.3.14 **Jumlah Kriminalitas yang Dilaporkan dan yang Diselesaikan Menurut Bulan di Kabupaten Karawang, 2022**
Table *Number of Crimes Reported and Resolved by Month in Karawang Regency, 2022*

Bulan Month	Lapor Reported	Selesai Resolved
(1)	(2)	(3)
Januari/January	144	144
Februari/February	163	163
Maret/March	147	138
April/April	181	184
Mei/May	108	130
Juni/June	136	157
Juli/July	113	128
Agustus/August	145	162
September/September	125	133
Oktober/October	132	154
November/November	110	121
Desember/December	125	139
Jumlah/Total	1 629	1 753

Sumber/Source: Badan Reserse Kriminal Polres Karawang/Criminal Investigation Agency of Karawang Police Resort

Tabel
Table 4.3.15

**Jumlah Keluarga menurut Kecamatan dan Klasifikasi
Keluarga di Kabupaten Karawang, 2022**
**Number of Household by Subdistrict and Household
Classification in Karawang Regency, 2022**

Kecamatan Subdistrict	Pra Sejahtera Prosperous Family	Keluarga Sejahtera/Prosperous Family		Jumlah Total
		I	II	
(1)	(2)	(3)	(4)	(5)
Pangkalan	-	-	-	-
Tegalwaru	-	-	-	-
Ciampel	-	-	-	-
Telukjambe Timur	-	-	-	-
Telukjambe Barat	-	-	-	-
Klari	-	-	-	-
Cikampek	-	-	-	-
Purwasari	-	-	-	-
Tirtamulya	-	-	-	-
Jatisari	-	-	-	-
Banyusari	-	-	-	-
Kotabaru	-	-	-	-
Cilamaya Wetan	-	-	-	-
Cilamaya Kulon	-	-	-	-
Lemahabang	-	-	-	-
Telagasari	-	-	-	-
Majalaya	-	-	-	-
Karawang Timur	-	-	-	-
Karawang Barat	-	-	-	-
Rawamerta	-	-	-	-
Tempuran	-	-	-	-
Kutawaluya	-	-	-	-
Rengasdengklok	-	-	-	-
Jyakerta	-	-	-	-
Pedes	-	-	-	-
Cilebar	-	-	-	-
Cibuaya	-	-	-	-
Tirtajaya	-	-	-	-
Batujaya	-	-	-	-
Pakisjaya	-	-	-	-
Karawang	-	-	-	-

Sumber/Source: Dinas Pengendalian Penduduk dan Keluarga Berencana Kabupaten Karawang/Department of Population Control and Family Planning of Karawang Regency

Tabel
Table 4.3.16

Potensi Daerah Rawan Bencana Alam Kekeringan Menurut Kecamatan di Kabupaten Karawang, 2022
Potential Area of Drought Natural Disaster by Subdistrict in Karawang Regency, 2022

Kecamatan Subdistrict	Jumlah KK Total Family	Luas Lahan (Ha) Land Area (Hectars)	Luas Puso (Ha) Parched Land Area (Hectars)
(1)	(2)	(3)	(4)
Pangkalan	-	-	-
Tegalwaru	-	-	-
Ciampel	-	-	-
Telukjambe Timur	-	-	-
Telukjambe Barat	-	-	-
Klari	-	-	-
Cikampek	-	-	-
Purwasari	-	-	-
Tirtamulya	-	-	-
Jatisari	-	-	-
Banyusari	-	-	-
Kotabaru	-	-	-
Cilamaya Wetan	-	-	-
Cilamaya Kulon	-	-	-
Lemahabang	-	-	-
Telagasari	-	-	-
Majalaya	-	-	-
Karawang Timur	-	-	-
Karawang Barat	-	-	-
Rawamerta	-	-	-
Tempuran	-	-	-
Kutawaluya	-	-	-
Rengasdengklok	-	-	-
Jyakerta	-	-	-
Pedes	-	-	-
Cilebar	-	-	-
Cibuaya	-	-	-
Tirtajaya	-	-	-
Batujaya	-	-	-
Pakisjaya	-	-	-
Karawang	-	-	-

Sumber/Source: Badan Penanggulangan Bencana Daerah Kabupaten Karawang/Regional Disaster Management Agency of Karawang Regency

Tabel
Table 4.3.17

**Penanganan Kekurangan Air Bersih menurut
Kecamatan di Kabupaten Karawang, 2022**
*Handling Shortage of Clean Water by Subdistrict in
Karawang Regency, 2022*

Kecamatan Subdistrict	Jumlah Desa yang Dibantu Number of Village Assisted	Volume Pengiriman Air Bersih Clean Water Delivery Volume (m ³)	Jumlah Keluarga yang Dibantu Total Family Assisted
(1)	(2)	(3)	(4)
Pangkalan	-	-	-
Tegalwaru	-	-	-
Ciampel	-	-	-
Telukjambe Timur	3	16	-
Telukjambe Barat	-	-	-
Klari	-	-	-
Cikampek	1	12	-
Purwasari	-	-	-
Tirtamulya	-	-	-
Jatisari	-	-	-
Banyusari	-	-	-
Kotabaru	-	-	-
Cilamaya Wetan	-	-	-
Cilamaya Kulon	-	-	-
Lemahabang	-	-	-
Telagasari	-	-	-
Majalaya	-	-	-
Karawang Timur	-	-	-
Karawang Barat	-	-	-
Rawamerta	-	-	-
Tempuran	-	-	-
Kutawaluya	-	-	-
Rengasdengklok	-	-	-
Jyakerta	-	-	-
Pedes	-	-	-
Cilebar	-	-	-
Cibuaya	-	-	-
Tirtajaya	-	-	-
Batujaya	-	-	-
Pakisjaya	-	-	-
Karawang	-	-	-

Sumber/Sources: Badan Penanggulangan Bencana Daerah Kabupaten Karawang/Regional Disaster Management Agency of Karawang Regency

Tabel
Table 4.3.18**Jumlah Korban dan Kerugian Kejadian Bencana menurut Kecamatan di Kabupaten Karawang, 2022**
Number of Victims and Loss Disasters by Subdistrict in Karawang Regency, 2022

Kecamatan Subdistrict	Jumlah Bencana Total Disaster	Akibat Bencana / Impact	
		Menderita/Suffering	
		KK/Family	Orang/Person
(1)	(2)	(3)	(4)
Pangkalan	8	48	178
Tegalwaru	8	17	47
Ciampel	4	26	80
Telukjambe Timur	9	71	257
Telukjambe Barat	21	2 553	6 554
Klari	10	55	173
Cikampek	3	602	1203
Purwasari	6	31	96
Tirtamulya	3	61	197
Jatisari	1	24	82
Banyusari	14	156	474
Kotabaru	5	14	54
Cilamaya Wetan	11	695	1 590
Cilamaya Kulon	10	13	46
Lemahabang	13	32	117
Telagasari	4	5	10
Majalaya	6	34	96
Karawang Timur	10	46	119
Karawang Barat	15	96	375
Rawamerta	2	1	1
Tempuran	4	81	259
Kutawaluya	8	11	40
Rengasdengklok	13	2 513	7 739
Jayakarta	6	37	116
Pedes	8	17	45
Cilebar	13	36	106
Cibuaya	6	406	2 868
Tirtajaya	13	746	2 042
Batujaya	5	824	2 147
Pakisjaya	9	560	1 483
Karawang	248	9 811	28 594

Lanjutan Tabel/Continued Table 4.3.18

Kecamatan Subdistrict	Akibat Bencana / Impact				Kerugian (juta rupiah) Loss (million rupiahs)
	Mengungsi/Evacuate		Rumah House	Sarana Lain Others Means	
	KK/Family	Orang/Person			
(1)	(5)	(6)	(7)	(8)	(9)
Pangkalan	6	14	45		1 100 000 000
Tegalwaru	6	16	9		110 000 000
Ciampel			5		130 000 000
Telukjambe Timur	1	1	39		15 000 000
Telukjambe Barat	1	3	50		265 000 000
Klari	2	4	52		1 025 000 000
Cikampek	2	36	2		30 000 000
Purwasari	2	5	31		198 000 000
Tirtamulya	8	29	1		150 000 000
Jatisari					
Banyusari	6	17	19		119 000 000
Kotabaru			13		130 000 000
Cilamaya Wetan			105		340 000 000
Cilamaya Kulon	3	15	13		285 000 000
Lemahabang	3	11	33		321 000 000
Telagasari	2	5	5		100 000 000
Majalaya			34		33 000 000
Karawang Timur	5	21	44		432 000 000
Karawang Barat	8	15	15		170 000 000
Rawamerta			1		12 000 000
Tempuran	4	7	79		330 000 000
Kutawaluya	7	29	8		165 000 000
Rengasdengklok	5	14	8		205 000 000
Jayakarta			2		95 000 000
Pedes	1	3	13		190 000 000
Cilebar	13	26	24		281 000 000
Cibuaya	1	2	120		120 000 000
Tirtajaya	1	13	85		215 000 000
Batujaya			4		95 000 000
Pakisjaya	1	5	83		420 000 000
Karawang	88	291	942		7 081 000 000

Sumber/Source: Badan Penanggulangan Bencana Daerah Kabupaten Karawang/Regional Disaster Management Agency of Karawang Regency

4.4 KEMISKINAN POVERTY

Tabel 4.4.1 **Garis Kemiskinan, Jumlah, dan Persentase Penduduk Miskin di Kabupaten Karawang, 2015–2022**
Poverty Line, Number, and Percentage of Poor People in Karawang Regency, 2015–2022

Tahun Year	Garis Kemiskinan (rupiah/kapita/bulan) Poverty Line (rupiah/capita/month)	Jumlah Penduduk Miskin (ribu) Number of Poor People (thousand)	Persentase Penduduk Miskin Percentage of Poor People
(1)	(2)	(3)	(4)
2015	363 105	235,03	10,37
2016	386 282	230,60	10,07
2017	408 579	236,84	10,25
2018	433 972	187,96	8,06
2019	440 347	173,66	7,39
2020	466 152	195,41	8,26
2021	494 201	210,78	1,20
2022	521 158	199,91	2,70

Sumber/Source: BPS, Survei Sosial Ekonomi Nasional Maret/BPS–Statistics Indonesia, March National Socioeconomic Survey

Tabel 4.4.2
Table

Indeks Kedalaman Kemiskinan dan Indeks Keparahan Kemiskinan di Kabupaten Karawang, 2015–2022
Poverty Gap Index and Poverty Severity Index in Karawang Regency, 2015–2022

Tahun Year	Indeks Kedalaman Kemiskinan Poverty Gap Index	Indeks Keparahan Kemiskinan Poverty Severity Index
(1)	(2)	(3)
2015	1,87	0,53
2016	1,54	0,32
2017	1,21	0,30
2018	1,06	0,24
2019	1,06	0,24
2020	1,28	0,25
2021	1,27	0,29
2022	1,58	0,41

Sumber/Source: BPS, Survei Sosial Ekonomi Nasional Maret/BPS–Statistics Indonesia, March National Socioeconomic Survey

<https://karawangkab.bps.go.id>

PERTANIAN, KEHUTANAN, PETERNAKAN, DAN PERIKANAN

AGRICULTURE, FORESTRY,
LIVESTOCK, AND FISHERY

Produksi Daging Sapi Potong

Beef cattle meat production

1.909.729 kg kilogram



8,60%

Populasi Ternak
Sapi Potong berada
di Kecamatan Cikampek
Beef cattle population was in
Cikampek Subdistrict

PRODUKSI DAGING TERNAK — DAN — UNGGAS 2022

Livestock and poultry
meat production in 2022

Produksi Daging Ayam Ras Pedaging

Broiler chicken meat production

93.021.875 kg kilogram



11,49%

Populasi Unggas
Ayam Ras Pedaging berada
di Kecamatan Tegalwaru
Broiler chicken population was in
Tegalwaru Subdistrict

Egg production


PRODUKSI TELUR



2022



12.478.601 kg kilogram



823.363 kg kilogram



1.196.024 kg kilogram

<https://karawangkab.bps.go.id>

PENJELASAN TEKNIS

1. **Lahan sawah** adalah lahan pertanian yang berpetak-petak dan dibatasi oleh pematang (galangan), saluran untuk menahan/enyalurkan air, yang biasanya ditanami padi sawah tanpa memandang dari mana diperoleh atau status lahan tersebut. Lahan yang dimaksud termasuk lahan yang terdaftar di Pajak Bumi Bangunan, luran Pembangunan Daerah, lahan bengkok, lahan serobotan, lahan rawa yang ditanami padi dan lahan bekas tanaman tahunan yang telah dijadikan sawah, baik yang ditanami padi, palawija atau tanaman semusim lainnya.
2. **Tegal/Kebun** adalah lahan pertanian bukan sawah (lahan kering) yang ditanami tanaman semusim atau tahunan dan terpisah dengan halaman sekitar rumah serta penggunaannya tidak berpindah pindah.
3. **Ladang/Huma** adalah lahan pertanian bukan sawah (lahan kering) yang biasanya ditanami tanaman semusim dan penggunaannya hanya semusim atau dua musim, kemudian akan ditinggalkan bila sudah tidak subur lagi (berpindah-pindah).

TECHNICAL NOTES

1. **Wetland** is agricultural land that separated by small dykes to resist water, where the main crop is usually wetland paddy without considering where it is got from or the status of the land. It includes the land that is registered at land income tax office, regional development contribution, 'bengkok' land, illegal ownership, swamps for rice cultivation, and annual crop land mark that has been used as rice field, which are both planted with paddy, secondary crops or the other seasonal crops.
2. **Dry field/Garden** is an dryland (unirrigated land) which is planted with seasonal or annual crops and separately from the yard around the house without shifting
3. **Unirrigated agricultural field/ Shifting cultivation land** is dryland (unirrigated land) that usually is cultivated for seasonal crops and utilized only for one or two seasons, then it will be left when it is not fertile (shifting). Maybe, this land will be used again in a few years if it has been

Kemungkinan lahan ini beberapa tahun kemudian akan dikerjakan kembali jika sudah subur.

fertile.

4. Lahan yang sementara tidak diusahakan adalah lahan yang biasanya diusahakan tetapi untuk sementara (lebih dari 1 (satu) tahun tetapi kurang dari atau sama dengan 2 (dua) tahun) tidak diusahakan, termasuk lahan sawah yang tidak diusahakan selama lebih dari 2 (dua) tahun.

4. *Temporarily unused land* is land that is regularly used but temporarily (more than a year but less or equal than two years) is unused, it includes wetland that is not cultivated more than two years.

5. Data pokok tanaman pangan yang dikumpulkan adalah luas panen dan produktivitas (hasil per hektar). Produksi tanaman pangan merupakan hasil perkalian antara luas panen dengan produktivitas. Pengumpulan data luas panen dilakukan setiap bulan dengan pendekatan area kecamatan di seluruh wilayah Indonesia. Pengumpulan data produktivitas dilakukan melalui pengukuran langsung pada plot ubinan berukuran 2½ m x 2½ m. Pengumpulan data produktivitas dilakukan setiap subround (empat bulanan) pada waktu panen petani.

5. *The main food crops data collected* consists of harvested area and productivity (yield per hectare). Food crops production is generated by harvested area multiplied by productivity. The harvested area data is collected every month using subdistrict area approach in all subdistrict in Indonesia. The productivity data collection is conducted by a direct measurement in 2½m x 2½m crop cutting plot. The productivity measurement is conducted in every subround (four monthly) at the time when farmers are harvesting their crops.

6. Data produksi padi dan palawija yang disajikan adalah dalam kualitas: gabah kering giling (padi), pipilan

6. *Production of paddy and secondary crops data* are presented in the form of: dry unhusked rice (paddy), dry

kering (jagung), biji kering (kedelai dan kacang tanah), dan umbi basah (ubi kayu dan ubi jalar).

loose maize (maize), dry shells crops (soybeans and peanuts), and fresh roots (cassava and sweet potatoes).

7. Tanaman sayuran dan buah-buahan semusim

Tanaman sayuran semusim adalah tanaman sumber vitamin, garam mineral dan lain-lain yang dikonsumsi dari bagian tanaman yang berupa daun, bunga, buah, dan umbinya, yang berumur kurang dari satu tahun. Tanaman buah-buahan semusim adalah tanaman sumber vitamin, garam mineral, dan lain-lain yang dikonsumsi dari bagian tanaman yang berupa buah, berumur kurang dari satu tahun, tidak berbentuk pohon/ rumpun tetapi menjalar dan berbatang lunak.

7. Seasonal vegetable and fruit plants

Seasonal vegetable plants are plants which are the sources of vitamin, mineral salt, etc, consumed from the part of the plant in the form of leaf, flower, fruit, and root with the age of less than one year. Seasonal fruit plants are plants which are the sources of vitamin, mineral salt, etc, consumed from the part of the plant in the form of fruits. These plants are creeps with the age of less than one year.

8. Tanaman buah-buahan dan sayuran tahunan

Tanaman buah-buahan tahunan adalah tanaman sumber vitamin, garam mineral, dan lain-lain yang dikonsumsi dari bagian tanaman yang berupa buah dan merupakan tanaman tahunan. Tanaman sayuran tahunan adalah tanaman sumber vitamin, garam mineral, dan lain-lain yang dikonsumsi dari bagian tanaman yang berupa daun dan atau buah yang

8. Annual fruit and vegetable plants

Annual fruit plants are plants which are the sources of vitamin, contained mineral salt, etc, consumed from the part of plant in the form of fruit and more than one year of age. Annual vegetable plants are plants which are the sources of vitamin, contained mineral salt, etc, consumed from the part of the plant in the form of vegetable and more than one year of age.

berumur lebih dari satu tahun.

- 9. Tanaman biofarmaka** adalah tanaman yang bermanfaat untuk obat-obatan, kosmetik, dan kesehatan yang dikonsumsi atau digunakan dari bagian-bagian tanaman seperti daun, batang, buah, umbi (rimpang) ataupun akar.
- 9. Medicinal plants** are plants which are useful for medicine. It is consumed from part of the plant such as leaf, flower, fruit, tuber, and root.
- 10. Tanaman hias** adalah tanaman yang mempunyai nilai keindahan baik bentuk, warna daun, tajuk maupun bunganya, sering digunakan untuk penghias pekarangan dan lain sebagainya.
- 10. Ornamental plants** are plants which have a beauty value, either in shape, colour of leaf or crown of flower, and they are often used as a yard decorator.
- 11. Luas panen tanaman hortikultura** adalah luas tanaman sayuran, buah-buahan, biofarmaka, dan tanaman hias yang diambil hasilnya/dipanen pada periode pelaporan.
- 11. Harvested area of horticulture** is area which vegetable, fruit, medicinal and ornamental plant of crop harvested during the period of report.
- 12. Luas panen untuk tanaman sayuran** adalah luas tanaman yang dipanen sekaligus/habis/dibongkar dan luas tanaman yang dipanen berkali-kali (lebih dari satu kali)/belum habis.
- 12. Harvested area of vegetables** is area of entirely plant harvested/ demolished and plant harvested several times/ undemolished. Entirely plants harvested/ demolished are plants usually harvested once and demolished to be substituted by other plants, consisting of: shallots, garlic, leeks, potato, cabbage, cauli flower, mustard green, carrots, chinese radish, and red kidney beans.

- 13. Tanaman yang dipanen sekaligus /habis/ dibongkar** adalah tanaman yang sehabis panen langsung dibongkar/dicabut, terdiri dari bawang merah, bawang putih, bawang daun, kentang, kol/kubis, kembang kol, petsai/sawi, wortel, lobak, dan kacang merah. **Tanaman yang dipanen berkali-kali (lebih dari satu kali)/belum habis** adalah tanaman yang pemanenannya lebih dari satu kali dan biasanya dibongkar apabila panen terakhir sudah tidak memadai lagi, terdiri dari: kacang panjang, cabe besar, cabe rawit, jamur, tomat, terung, buncis, ketimun, labu siam, kangkung, bayam, melon, semangka, dan blewah.
- 13. *Plants harvested several times/undemolished*** are plants usually harvested more than once and demolished in the case that the last harvest was economically not profitable. They consist of yard long beans, chili, small chili, mushroom, tomatoes, egg plant, french beans, cucumber, pumpkin/chajota, swamp cabbage, spinach, melon, watermelon, and blewah.
- 14. Produksi hortikultura** adalah hasil menurut bentuk produk dari setiap tanaman sayuran, buah-buahan, biofarmaka dan tanaman hias yang diambil berdasarkan luas yang dipanen/ tanaman yang menghasilkan pada bulan/triwulan laporan.
- 14. *Horticulture production*** is the standard production quantity form of vegetable, fruit, medicinal and ornamental plant based on harvested area/the number of production plants reported monthly/quarterly.

**5.1 HORTIKULTURA
HORTICULTURE**

Tabel 5.1.1 Luas Panen Tanaman Sayuran Menurut Kecamatan dan Jenis Tanaman di Kabupaten Karawang (ha), 2021 dan 2022
Harvested Area of Vegetables by Subdistrict and Kind of Plant in Karawang Regency (ha), 2021 and 2022

Kecamatan Subdistrict	Bawang Merah/Shallot		Cabai Besar/TW/Teropong/Chili/ Big chili	
	2021	2022	2021	2022
(1)	(2)	(3)	(4)	(5)
Pangkalan	-	-	-	-
Tegalwaru	-	-	-	-
Ciampel	-	-	-	-
Telukjambe Timur	-	-	-	-
Telukjambe Barat	-	-	-	-
Klari	-	1	-	1
Cikampek	-	-	-	-
Purwasari	-	-	-	-
Tirtamulya	-	-	-	-
Jatisari	-	-	-	-
Banyusari	-	-	-	-
Kotabaru	-	-	-	-
Cilamaya Wetan	-	-	-	-
Cilamaya Kulon	-	-	-	-
Lemahabang	-	-	-	-
Telagasari	-	-	-	-
Majalaya	-	-	-	-
Karawang Timur	-	-	-	-
Karawang Barat	-	-	-	-
Rawamerta	-	-	-	-
Tempuran	-	-	-	-
Kutawaluya	-	-	-	-
Rengasdengklok	-	-	-	-
Jayakarta	-	-	-	-
Pedes	-	-	-	-
Cilebar	-	-	-	-
Cibuaya	-	-	-	-
Tirtajaya	-	-	-	-
Batujaya	-	-	-	-
Pakisjaya	-	-	-	-

Lanjutan Tabel/*Continued Table* 5.1.1

Kecamatan Subdistrict	Cabai Rawit/ <i>Chili/Cayenne pepper</i>		Kentang/ <i>Potato</i>	
	2021	2022	2021	2022
(1)	(6)	(7)	(8)	(9)
Pangkalan	20	9	-	-
Tegalwaru	34	-	-	-
Ciampel	-	-	-	-
Telukjambe Timur	-	-	-	-
Telukjambe Barat	-	-	-	-
Klari	-	-	-	-
Cikampek	-	-	-	-
Purwasari	-	-	-	-
Tirtamulya	-	-	-	-
Jatisari	-	-	-	-
Banyusari	-	-	-	-
Kotabaru	-	-	-	-
Cilamaya Wetan	-	-	-	-
Cilamaya Kulon	-	-	-	-
Lemahabang	-	-	-	-
Telagasari	1	-	-	-
Majalaya	-	-	-	-
Karawang Timur	-	-	-	-
Karawang Barat	-	-	-	-
Rawamerta	-	-	-	-
Tempuran	-	-	-	-
Kutawaluya	-	-	-	-
Rengasdengklok	-	-	-	-
Jayakarta	-	-	-	-
Pedes	-	-	-	-
Cilebar	-	-	-	-
Cibuaya	-	-	-	-
Tirtajaya	-	-	-	-
Batujaya	-	-	-	-
Pakisjaya	-	-	-	-
Karawang	55	9	-	-

Lanjutan Tabel/Continued Table 5.1.1

Kecamatan Subdistrict	Kubis/Cabbage		Tomat/Tomato	
	2021	2022	2021	2022
(1)	(6)	(7)	(8)	(9)
Pangkalan	-	-	(40)	(41)
Tegalwaru	-	-	-	-
Ciampel	-	-	-	-
Telukjambe Timur	-	-	-	-
Telukjambe Barat	-	-	-	-
K l a r i	-	-	-	-
Cikampek	-	-	-	-
Purwasari	-	-	-	-
Tirtamulya	-	-	-	-
Jatisari	-	-	-	-
Banyusari	-	-	-	-
Kotabaru	-	-	-	-
Cilamaya Wetan	-	-	-	-
Cilamaya Kulon	-	-	-	-
Lemahabang	-	-	-	-
Telagasari	-	-	-	-
Majalaya	-	-	-	-
Karawang Timur	-	-	-	-
Karawang Barat	-	-	-	-
Rawamerta	-	-	-	-
Tempuran	-	-	-	-
Kutawaluya	-	-	-	-
Rengasdengklok	-	-	-	-
Jayakarta	-	-	-	-
P e d e s	-	-	-	-
Cilebar	-	-	-	-
Cibuaya	-	-	-	-
Tirtajaya	-	-	-	-
Batujaya	-	-	-	-
Pakisjaya	-	-	-	-
Karawang	-	-	-	-

Lanjutan Tabel/Continued Table 5.1.1

Kecamatan Subdistrict	Bawang Putih Garlic		Jamur (m ²) Mushroom (m ²)		Ketimun Cucumber	
	2021	2022	2021	2022	2021	2022
(1)	(10)	(11)	(12)	(13)	(14)	(15)
Pangkalan	-	-	14	18	34	14
Tegalwaru	-	-	-	-	11	2
Ciampel	-	-	-	-	-	-
Telukjambe Timur	-	-	-	-	7	3
Telukjambe Barat	-	-	-	-	2	10
Klari	-	-	960	960	-	1
Cikampek	-	-	-	-	1	-
Purwasari	-	-	12 000	2 240	-	-
Tirtamulya	-	-	5000	-	-	-
Jatisari	-	-	228 020	208 100	-	-
Banyusari	-	-	30 828	7689	-	-
Kotabaru	-	-	102	80	-	-
Cilamaya Wetan	-	-	55 080	6 300	-	-
Cilamaya Kulon	-	-	49 100	6 800	-	-
Lemahabang	-	-	40 800	34 000	30	15
Telagasari	-	-	-	80	-	1
Majalaya	-	-	-	560	-	-
Karawang Timur	-	-	-	-	-	-
Karawang Barat	-	-	-	-	34	28
Rawamerta	-	-	-	-	-	-
Tempuran	-	-	-	-	7	13
Kutawaluya	-	-	-	-	-	-
Rengasdengklok	-	-	-	-	-	-
Jayakarta	-	-	-	-	-	-
Pedes	-	-	-	-	13	8
Cilebar	-	-	-	-	-	-
Cibuaya	-	-	-	-	-	-
Tirtajaya	-	-	2 960	3 600	-	-
Batujaya	-	-	-	-	-	-
Pakisjaya	-	-	-	-	-	-
Karawang	-	-	424 864	270 427	139	94

Sumber/Source: BPS, Statistik Pertanian Hortikultura SPH-SBS/BPS-Statistics Indonesia, Agricultural Statistic for Horticulture SPH-SBS

Tabel
Table 5.1.2

Produksi Tanaman Sayuran Menurut Kecamatan dan Jenis Tanaman di Kabupaten Karawang (kwintal), 2021 dan 2022
Production of Vegetables by Subdistrict and Kind of Plant in Karawang Regency (qintal), 2021 and 2022

Kecamatan Subdistrict	Bawang Merah Shallot		Cabai Besar/TW/Teropong/Chili/ Big chili	
	2021	2022	2021	2022
(1)	(2)	(3)	(4)	(5)
Pangkalan	-	-	-	-
Tegalwaru	-	-	-	-
Ciampel	-	-	-	-
Telukjambe Timur	-	-	-	-
Telukjambe Barat	-	-	-	-
Klari	-	20	-	96
Cikampek	-	-	-	-
Purwasari	-	-	-	-
Tirtamulya	-	-	-	-
Jatisari	-	-	-	-
Banyusari	-	-	-	-
Kotabaru	-	-	-	-
Cilamaya Wetan	-	-	-	-
Cilamaya Kulon	-	-	-	-
Lemahabang	-	-	-	-
Telagasari	-	-	-	-
Majalaya	-	-	-	-
Karawang Timur	-	-	-	-
Karawang Barat	-	-	-	-
Rawamerta	-	-	-	-
Tempuran	-	-	-	-
Kutawaluya	-	-	-	-
Rengasdengklok	-	-	-	-
Jayakarta	-	-	-	-
Pedes	-	-	-	-
Cilebar	-	-	-	-
Cibuaya	-	-	-	-
Tirtajaya	-	-	-	-
Batujaya	-	-	-	-
Pakisjaya	-	-	-	-
Karawang	-	20	-	96

Lanjutan Tabel/*Continued Table* 5.1.2

Kecamatan <i>Subdistrict</i>	Cabai Rawit <i>Chili/Cayenne pepper</i>		Kentang <i>Potato</i>	
	2021	2022	2021	2022
(1)	(6)	(7)	(8)	(9)
Pangkalan	525	145	-	-
Tegalwaru	1 350	-	-	-
Ciampel	-	-	-	-
Telukjambe Timur	-	-	-	-
Telukjambe Barat	-	-	-	-
Klari	-	-	-	-
Cikampek	-	-	-	-
Purwasari	-	-	-	-
Tirtamulya	-	-	-	-
Jatisari	-	-	-	-
Banyusari	-	-	-	-
Kotabaru	-	-	-	-
Cilamaya Wetan	-	-	-	-
Cilamaya Kulon	-	-	-	-
Lemahabang	-	-	-	-
Telagasari	22	-	-	-
Majalaya	-	-	-	-
Karawang Timur	-	-	-	-
Karawang Barat	-	-	-	-
Rawamerta	-	-	-	-
Tempuran	-	-	-	-
Kutawaluya	-	-	-	-
Rengasdengklok	-	-	-	-
Jayakarta	-	-	-	-
Pedes	-	-	-	-
Cilebar	-	-	-	-
Cibuaya	-	-	-	-
Tirtajaya	-	-	-	-
Batujaya	-	-	-	-
Pakisjaya	-	-	-	-
Karawang	1 897	145	-	-

Lanjutan Tabel/Continued Table 5.1.2

Kecamatan Subdistrict	Kubis/ Cabbage		Tomat/ Tomato	
	2020	2021	2020	2021
(1)	(6)	(7)	(8)	(9)
Pangkalan	-	-	-	-
Tegalwaru	-	-	-	-
Ciampel	-	-	-	-
Telukjambe Timur	-	-	-	-
Telukjambe Barat	-	-	-	-
K l a r i	-	-	-	-
Cikampek	-	-	-	-
Purwasari	-	-	-	-
Tirtamulya	-	-	-	-
Jatisari	-	-	-	-
Banyusari	-	-	-	-
Kotabaru	-	-	-	-
Cilamaya Wetan	-	-	-	-
Cilamaya Kulon	-	-	-	-
Lemahabang	-	-	-	-
Telagasari	-	-	-	-
Majalaya	-	-	-	-
Karawang Timur	-	-	-	-
Karawang Barat	-	-	-	-
Rawamerta	-	-	-	-
Tempuran	-	-	-	-
Kutawaluya	-	-	-	-
Rengasdengklok	-	-	-	-
Jayakarta	-	-	-	-
P e d e s	-	-	-	-
Cilebar	-	-	-	-
Cibuaya	-	-	-	-
Tirtajaya	-	-	-	-
Batujaya	-	-	-	-
Pakisjaya	-	-	-	-
Karawang	-	-	-	-

Lanjutan Tabel/Continued Table 5.1.2

Kecamatan Subdistrict	Bawang Putih/ Garlic		Jamur (kg) Mushroom (kilogram)		Ketimun/ Cucumber	
	2021	2022	2021	2022	2021	2022
(1)	(10)	(11)	(12)	(13)	(14)	(15)
Pangkalan	-	-	2	-	2 622	975
Tegalwaru	-	-	-	-	1 050	100
Ciampel	-	-	-	-	-	-
Telukjambe Timur	-	-	-	-	555	365
Telukjambe Barat	-	-	-	-	150	1 370
Klari	-	-	22	538	-	6
Cikampek	-	-	-	-	62	-
Purwasari	-	-	345	609	-	-
Tirtamulya	-	-	110	-	-	-
Jatisari	-	-	5 910	5 123	-	-
Banyusari	-	-	861	510	-	-
Kotabaru	-	-	31	51	-	-
Cilamaya Wetan	-	-	2 347	147	-	-
Cilamaya Kulon	-	-	1 094	114	-	-
Lemahabang	-	-	1 013	584	2 175	360
Telagasari	-	-	-	12	-	1
Majalaya	-	-	-	218	-	-
Karawang Timur	-	-	-	-	-	-
Karawang Barat	-	-	-	-	2 232	4 109
Rawamerta	-	-	-	-	-	-
Tempuran	-	-	-	-	590	1 175
Kutawaluya	-	-	-	-	-	-
Rengasdengklok	-	-	-	-	-	-
Jayakarta	-	-	-	-	-	-
Pedes	-	-	-	-	470	930
Cilebar	-	-	-	-	-	-
Cibuaya	-	-	-	-	-	-
Tirtajaya	-	-	69	964	-	-
Batujaya	-	-	-	-	-	-
Pakisjaya	-	-	-	-	-	-
Karawang	-	-	11 803	8 870	9 906	9 391

Sumber/Source: BPS, Statistik Pertanian Hortikultura SPH-SBS/BPS-Statistics Indonesia, Agricultural Statistic for Horticulture SPH-SBS

Tabel 5.1.3 Luas Panen Tanaman Sayuran dan Buah-buahan Semusim Menurut Jenis Tanaman di Kabupaten Karawang (ha), 2019–2022
Table 5.1.3 *Harvested Area of Seasonal Vegetables and Fruits by Kind of Plant in Karawang Regency (ha), 2019–2022*

Jenis Tanaman <i>Kind of Plants</i>	2019	2020	2021	2022
(1)	(2)	(3)	(4)	(5)
SAYURAN/VEGETABLES				
Bawang Merah/ <i>Shallot</i>	7	5	-	1
Bawang Putih/ <i>Garlic</i>	-	-	-	-
Cabai Besar/ <i>Chili/Big Chili</i>	-	1
Cabai Rawit/ <i>Chili/Cayenne Pepper</i>	47	26	55	9
Kentang/ <i>Potato</i>	-	-	-	-
Kubis/ <i>Cabbage</i>	-	-	-	-
Jamur (m ²)/ <i>Mushroom (m²)</i>	487 320	513 670	424 748	270 249
Ketimun/ <i>Cucumber</i>	361	133	139	94
BUAH-BUAHAN/FRUITS				
Blewah/ <i>Cantaloupe</i>	8	-	-	-
Semangka/ <i>Watermelon</i>	30	-	-	5

Sumber/Source: BPS, Statistik Pertanian Hortikultura SPH-SBS/BPS-Statistics Indonesia, Agricultural Statistic for Horticulture SPH-SBS

Tabel 5.1.4 **Produksi Tanaman Sayuran dan Buah-buahan Semusim Menurut Jenis Tanaman di Kabupaten Karawang (kuintal), 2019–2022**
Production of Seasonal Vegetables and Fruits by Kind of Plant i Karawang Regency (quintal), 2019–2022

Jenis Tanaman Kind of Plants	2019	2020	2021	2022
(1)	(2)	(3)	(4)	(5)
SAYURAN/VEGETABLES				
Bawang Merah/ <i>Shallot</i>	485	330	-	20
Bawang Putih/ <i>Garlic</i>	-	-	-	-
Cabai Besar/ <i>Chili/Big Chili</i>	-	96
Cabai Rawit/ <i>Chili/Cayenne Pepper</i>	1 345	1 025	1 897	145
Kentang/ <i>Potato</i>	-	-	-	-
Kubis/ <i>Cabbage</i>	-	-	-	-
Jamur (kg)/ <i>Mushroom (kg)</i>	11 803	8 870
Ketimun/ <i>Cucumber</i>	39 517	16 094	9 906	9 391
BUAH-BUAHAN/FRUITS				
Blewah/ <i>Cantaloupe</i>	145	-	-	-
Semangka/ <i>Watermelon</i>	2 155	-	-	100

Sumber/Source: BPS, Statistik Pertanian Hortikultura SPH-SBS/BPS-Statistics Indonesia, *Agricultural Statistic for Horticulture SPH-SBS*

Tabel
Table 5.1.5

Luas Panen Tanaman Biofarmaka Menurut Kecamatan dan Jenis Tanaman di Kabupaten Karawang (m²), 2021 dan 2022

Harvested Area of Medicinal Plants by Subdistrict and Kind of Plant in Karawang Regency (m²), 2021 and 2022

Kecamatan Subdistrict	Jahe Ginger		Laos/Lengkuas Galanga		Kencur East Indian Galangal	
	2021	2022	2021	2022	2021	2022
(1)	(2)	(3)	(4)	(5)	(6)	(7)
Pangkalan	19 500	-	10 000	-	68 000	150 000
Tegalwaru	2 000	2 000	1 000	20 000	1 000	-
Ciampel	-	-	-	-	-	-
Telukjambe Timur	-	-	-	-	-	-
Telukjambe Barat	250	390	140	342	30	55
K l a r i	-	-	400	-	-	-
Cikampek	50	35	-	-	-	-
Purwasari	-	-	-	-	-	-
Tirtamulya	-	-	-	-	-	-
Jatisari	-	-	-	-	-	-
Banyusari	-	-	-	-	-	-
Kotabaru	-	-	-	-	-	-
Cilamaya Wetan	-	-	-	-	-	-
Cilamaya Kulon	-	-	-	-	-	-
Lemahabang	-	-	-	-	-	-
Telagasari	-	-	-	-	-	-
Majalaya	-	-	-	-	-	-
Karawang Timur	-	-	-	-	-	-
Karawang Barat	-	-	-	-	-	-
Rawamerta	-	-	-	-	-	-
Tempuran	-	-	-	-	-	-
Kutawaluya	-	-	-	-	-	-
Rengasdengklok	-	-	-	-	-	-
Jyakerta	-	-	-	-	-	-
P e d e s	-	-	-	-	-	-
Cilebar	-	-	-	-	-	-
Cibuaya	-	-	-	-	-	-
Tirtajaya	-	-	-	-	-	-
Batujaya	-	-	-	-	-	-
Pakisjaya	-	-	-	-	-	-
Karawang	21 800	2 425	11 540	20 342	69 030	150 055

Lanjutan Tabel/Continued Table 5.1.5

Kecamatan Subdistrict	Kunyit Turmeric		Kapulaga Java Cardamom		Lempuyang Zingiber Aromaticum	
	2021	2022	2021	2022	2021	2022
(1)	(8)	(9)	(10)	(11)	(12)	(13)
Pangkalan	5 000	-	2 000	-	-	-
Tegalwaru	1 000	14 000	900	1 700	-	4 000
Ciampel	-	-	-	-	-	-
Telukjambe Timur	-	-	-	-	-	-
Telukjambe Barat	70	300	-	-	-	-
Klari	300	-	-	-	-	-
Cikampek	-	-	-	-	-	-
Purwasari	-	-	-	-	-	-
Tirtamulya	-	-	-	-	-	-
Jatisari	-	-	-	-	-	-
Banyusari	-	-	-	-	-	-
Kotabaru	-	-	-	-	-	-
Cilamaya Wetan	-	-	-	-	-	-
Cilamaya Kulon	-	-	-	-	-	-
Lemahabang	-	-	-	-	-	-
Telagasari	-	-	-	-	-	-
Majalaya	-	-	-	-	-	-
Karawang Timur	-	-	-	-	-	-
Karawang Barat	-	-	-	-	-	-
Rawamerta	-	-	-	-	-	-
Tempuran	-	-	-	-	-	-
Kutawaluya	-	-	-	-	-	-
Rengasdengklok	-	-	-	-	-	-
Jyakerta	-	-	-	-	-	-
Pedes	-	-	-	-	-	-
Cilebar	-	-	-	-	-	-
Cibuaya	-	-	-	-	-	-
Tirtajaya	-	-	-	-	-	-
Batujaya	-	-	-	-	-	-
Pakisjaya	-	-	-	-	-	-
Karawang	6 370	14 300	2 900	1 700	-	4 000

Sumber/Source: BPS, Statistik Pertanian Hortikultura SPH-TBF/BPS-Statistics Indonesia, Agricultural Statistic for Horticulture SPH-TBF

Tabel
Table 5.1.6

Produksi Tanaman Biofarmaka Menurut Kecamatan dan Jenis Tanaman di Kabupaten Karawang (kg), 2021 dan 2022
Production of Medicinal Plants by Subdistrict and Kind of Plant in Karawang Regency (kg), 2021 and 2022

Kecamatan Subdistrict	Jahe Ginger		Laos/Lengkuas Galanga		Kencur East Indian Galangal	
	2021	2022	2021	2022	2021	2022
(1)	(2)	(3)	(4)	(5)	(6)	(7)
Pangkalan	25 300	-	9 000	-	60 400	150 000
Tegalwaru	1 250	1 100	615	10 000	400	-
Ciampel	-	-	-	-	-	-
Telukjambe Timur	-	-	-	-	-	-
Telukjambe Barat	220	2 245	90	617	25	355
Klari	-	-	300	-	-	-
Cikampek	48	105	-	-	-	-
Purwasari	-	-	-	-	-	-
Tirtamulya	-	-	-	-	-	-
Jatisari	-	-	-	-	-	-
Banyusari	-	-	-	-	-	-
Kotabaru	-	-	-	-	-	-
Cilamaya Wetan	-	-	-	-	-	-
Cilamaya Kulon	-	-	-	-	-	-
Lemahabang	-	-	-	-	-	-
Telagasari	-	-	-	-	-	-
Majalaya	-	-	-	-	-	-
Karawang Timur	-	-	-	-	-	-
Karawang Barat	-	-	-	-	-	-
Rawamerta	-	-	-	-	-	-
Tempuran	-	-	-	-	-	-
Kutawaluya	-	-	-	-	-	-
Rengasdengklok	-	-	-	-	-	-
Jyakerta	-	-	-	-	-	-
Pedes	-	-	-	-	-	-
Cilebar	-	-	-	-	-	-
Cibuaya	-	-	-	-	-	-
Tirtajaya	-	-	-	-	-	-
Batujaya	-	-	-	-	-	-
Pakisjaya	-	-	-	-	-	-
Karawang	26 818	3 450	10 005	10 617	60 825	150 355

Lanjutan Tabel/Continued Table 5.1.6

Kecamatan Subdistrict	Kunyit Turmeric		Kapulaga Java Cardamom		Lempuyang Zingiber Aromaticum	
	2021	2022	2021	2022	2021	2022
(1)	(8)	(9)	(10)	(11)	(12)	(13)
Pangkalan	4 000	-	1 875	-	-	-
Tegalwaru	500	7 000	167	595	-	2 500
Ciampel	-	-	-	-	-	-
Telukjambe Timur	-	-	-	-	-	-
Telukjambe Barat	60	753	-	-	-	-
Klari	170	-	-	-	-	-
Cikampek	-	-	-	-	-	-
Purwasari	-	-	-	-	-	-
Tirtamulya	-	-	-	-	-	-
Jatisari	-	-	-	-	-	-
Banyusari	-	-	-	-	-	-
Kotabaru	-	-	-	-	-	-
Cilamaya Wetan	-	-	-	-	-	-
Cilamaya Kulon	-	-	-	-	-	-
Lemahabang	-	-	-	-	-	-
Telagasari	-	-	-	-	-	-
Majalaya	-	-	-	-	-	-
Karawang Timur	-	-	-	-	-	-
Karawang Barat	-	-	-	-	-	-
Rawamerta	-	-	-	-	-	-
Tempuran	-	-	-	-	-	-
Kutawaluya	-	-	-	-	-	-
Rengasdengklok	-	-	-	-	-	-
Jayakarta	-	-	-	-	-	-
Pedes	-	-	-	-	-	-
Cilebar	-	-	-	-	-	-
Cibuaya	-	-	-	-	-	-
Tirtajaya	-	-	-	-	-	-
Batujaya	-	-	-	-	-	-
Pakisjaya	-	-	-	-	-	-
Karawang	4 730	7 753	2 042	595	-	2 500

Sumber/Source: BPS, Statistik Pertanian Hortikultura SPH-TBF/BPS-Statistics Indonesia, Agricultural Statistic for Horticulture SPH-TBF

Tabel 5.1.7 **Luas Panen Tanaman Biofarmaka Menurut Jenis Tanaman di Kabupaten Karawang (m²), 2019–2022**
Harvested Area of Medicinal Plants by Kind of Plant in Karawang Regency (m²), 2019–2022

Jenis Tanaman Kind of Plants	2019	2020	2021	2022
(1)	(2)	(3)	(4)	(5)
Jahe/ <i>Ginger</i>	34 600	27 727	21 800	2 425
Kencur/ <i>East Indian Galangal</i>	29 500	22 000	69 030	150 055
Kunyit/ <i>Turmeric</i>	19 596	20 450	6 370	14 300
Laos/Lengkuas/ <i>Galanga</i>	45 375	27 585	11 540	20 342
Kapulaga/ <i>Java Cardamon</i>	42 950	5 000	2 900	1 700
Lempuyang/ <i>Zingiber Aromaticum</i>	29 500	8 000	-	4 000

Sumber/Source: BPS, Statistik Pertanian Hortikultura SPH-TBF/BPS-Statistics Indonesia, Agricultural Statistic for Horticulture SPH-TBF

Tabel 5.1.8 **Produksi Tanaman Biofarmaka Menurut Jenis Tanaman di Kabupaten Karawang (kg), 2019–2022**
Production of Medicinal Plants by Kind of Plant in Karawang Regency (kg), 2019–2022

Jenis Tanaman <i>Kind of Plants</i>	2019	2020	2021	2022
(1)	(2)	(3)	(4)	(5)
Jahe/ <i>Ginger</i>	30 255	23 247	26 818	3 450
Kencur/ <i>East Indian Galangal</i>	20 425	14 000	60 825	150 355
Kunyit/ <i>Turmeric</i>	13 128	12 620	4 730	7 753
Laos/Lengkuas/ <i>Galanga</i>	34 928	19 400	10 005	10 617
Kapulaga/ <i>Java Cardamon</i>	23 250	1 600	2 042	595
Lempuyang/ <i>Zingiber Aromaticum</i>	22 544	5 490	-	2 500

Sumber/Source: BPS, Statistik Pertanian Hortikultura SPH-TBF/BPS-Statistics Indonesia, Agricultural Statistic for Horticulture SPH-TBF

Tabel
Table 5.1.9

Luas Panen Tanaman Hias Menurut Kecamatan dan Jenis Tanaman di Kabupaten Karawang (m²), 2021 dan 2022
Harvested Area of Ornamental Plants by Subdistrict and Kind of Plant in Karawang Regency (m²), 2021 and 2022

Kecamatan Subdistrict	Anggrek Pot/Orchid		Krisan/Chrysantemum		Mawar/Rose	
	2021	2022	2021	2022	2021	2022
(1)	(2)	(3)	(4)	(5)	(6)	(7)
Pangkalan	324	-	-	-	-	-
Tegalwaru	-	-	-	-	300	-
Ciampel	-	-	-	-	-	-
Telukjambe Timur	-	-	-	-	-	-
Telukjambe Barat	-	-	-	-	-	-
K l a r i	-	-	-	-	-	-
Cikampek	200 000	78 000	-	-	-	-
Purwasari	-	-	-	-	-	-
Tirtamulya	-	-	-	-	-	-
Jatisari	-	-	-	-	-	-
Banyusari	-	-	-	-	-	-
Kotabaru	-	-	-	-	-	-
Cilamaya Wetan	-	-	-	-	-	-
Cilamaya Kulon	-	-	-	-	-	-
Lemahabang	-	-	-	-	-	-
Telagasari	-	-	-	-	-	-
Majalaya	-	-	-	-	-	-
Karawang Timur	-	-	-	-	-	-
Karawang Barat	-	-	-	-	-	-
Rawamerta	-	-	-	-	-	-
Tempuran	-	-	-	-	-	-
Kutawaluya	-	-	-	-	-	-
Rengasdengklok	-	-	-	-	-	-
Jayakarta	-	-	-	-	-	-
P e d e s	-	-	-	-	-	-
Cilebar	-	-	-	-	-	-
Cibuaya	-	-	-	-	-	-
Tirtajaya	-	-	-	-	-	-
Batujaya	-	-	-	-	-	-
Pakisjaya	-	-	-	-	-	-
Karawang	200 324	78 000	-	-	300	-

Lanjutan Tabel/Continued Table 5.1.9

Kecamatan Subdistrict	Sedap Malam <i>Tuberose</i>		Melati <i>Jasmine</i>		Palem (pohon) <i>Palm (tree)</i>	
	2021	2022	2021	2022	2021	2022
(1)	(8)	(9)	(10)	(11)	(12)	(13)
Pangkalan	-	-	-	-	137	-
Tegalwaru	500	-	-	-	-	-
Ciampel	-	-	-	-	-	-
Telukjambe Timur	-	-	-	-	-	-
Telukjambe Barat	-	-	-	-	-	-
Klari	-	-	50	-	250	-
Cikampek	-	-	-	-	-	-
Purwasari	-	-	-	-	-	-
Tirtamulya	-	-	-	-	-	-
Jatisari	-	-	-	-	-	-
Banyusari	-	-	-	-	-	-
Kotabaru	-	-	-	-	-	-
Cilamaya Wetan	-	-	-	-	-	-
Cilamaya Kulon	-	-	-	-	-	-
Lemahabang	-	-	-	-	-	-
Telagasari	-	-	-	-	-	-
Majalaya	-	-	-	-	-	-
Karawang Timur	-	-	-	-	-	-
Karawang Barat	-	-	-	-	-	-
Rawamerta	-	-	-	-	-	-
Tempuran	-	-	-	-	-	-
Kutawaluya	-	-	-	-	-	-
Rengasdengklok	-	-	-	-	-	-
Jyakerta	-	-	-	-	-	-
Pedes	-	-	-	-	-	-
Cilebar	-	-	-	-	-	-
Cibuaya	-	-	-	-	-	-
Tirtajaya	-	-	-	-	-	-
Batujaya	-	-	-	-	-	-
Pakisjaya	-	-	-	-	-	-
Karawang	500	-	50	-	387	-

Sumber/Source: BPS, Statistik Pertanian Hortikultura SPH-TH/BPS-Statistics Indonesia, Agricultural Statistik for Horticulture SPH-TH

Tabel
Table 5.1.10

Produksi Tanaman Hias Menurut Kecamatan dan Jenis Tanaman di Kabupaten Karawang (tangkai), 2021 dan 2022
Production of Ornamental Plants by Subdistrict and Kind of Plant in Karawang Regency (stalks), 2021 and 2022

Kecamatan Subdistrict	Anggrek Pot/Orchid		Krisan/Chrysantemum		Mawar/Rose	
	2021	2022	2021	2022	2021	2022
(1)	(2)	(3)	(4)	(5)	(6)	(7)
Pangkalan	546	-	-	-	-	-
Tegalwaru	-	-	-	-	1 500	-
Ciampel	-	-	-	-	-	-
Telukjambe Timur	-	-	-	-	-	-
Telukjambe Barat	-	-	-	-	-	-
K l a r i	-	-	-	-	-	-
Cikampek	530 000	172 600	-	-	-	-
Purwasari	-	-	-	-	-	-
Tirtamulya	-	-	-	-	-	-
Jatisari	-	-	-	-	-	-
Banyusari	-	-	-	-	-	-
Kotabaru	-	-	-	-	-	-
Cilamaya Wetan	-	-	-	-	-	-
Cilamaya Kulon	-	-	-	-	-	-
Lemahabang	-	-	-	-	-	-
Telagasari	-	-	-	-	-	-
Majalaya	-	-	-	-	-	-
Karawang Timur	-	-	-	-	-	-
Karawang Barat	-	-	-	-	-	-
Rawamerta	-	-	-	-	-	-
Tempuran	-	-	-	-	-	-
Kutawaluya	-	-	-	-	-	-
Rengasdengklok	-	-	-	-	-	-
Jayakarta	-	-	-	-	-	-
P e d e s	-	-	-	-	-	-
Cilebar	-	-	-	-	-	-
Cibuaya	-	-	-	-	-	-
Tirtajaya	-	-	-	-	-	-
Batujaya	-	-	-	-	-	-
Pakisjaya	-	-	-	-	-	-
Karawang	530 546	172 600	-	-	1 500	-

Lanjutan Tabel/Continued Table 5.1.10

Kecamatan Subdistrict	Sedap Malam Tuberose		Melati Jasmine		Palem (pohon) Palm (tree)	
	2021	2022	2021	2022	2021	2022
(1)	(8)	(9)	(10)	(11)	(12)	(13)
Pangkalan	-	-	-	-	237	-
Tegalwaru	1 500	-	-	-	-	-
Ciampel	-	-	-	-	-	-
Telukjambe Timur	-	-	-	-	-	-
Telukjambe Barat	-	-	-	-	-	-
K l a r i	-	-	5	-	250	-
Cikampek	-	-	-	-	-	-
Purwasari	-	-	-	-	-	-
Tirtamulya	-	-	-	-	-	-
Jatisari	-	-	-	-	-	-
Banyusari	-	-	-	-	-	-
Kotabaru	-	-	-	-	-	-
Cilamaya Wetan	-	-	-	-	-	-
Cilamaya Kulon	-	-	-	-	-	-
Lemahabang	-	-	-	-	-	-
Telagasari	-	-	-	-	-	-
Majalaya	-	-	-	-	-	-
Karawang Timur	-	-	-	-	-	-
Karawang Barat	-	-	-	-	-	-
Rawamerta	-	-	-	-	-	-
Tempuran	-	-	-	-	-	-
Kutawaluya	-	-	-	-	-	-
Rengasdengklok	-	-	-	-	-	-
Jayakarta	-	-	-	-	-	-
P e d e s	-	-	-	-	-	-
Cilebar	-	-	-	-	-	-
Cibuaya	-	-	-	-	-	-
Tirtajaya	-	-	-	-	-	-
Batujaya	-	-	-	-	-	-
Pakisjaya	-	-	-	-	-	-
Karawang	1 500	-	5	-	487	-

Sumber/Sources: BPS, Statistik Pertanian Hortikultura SPH-TH/BPS-Statistics Indonesia, Agricultural Statistik for Horticulture SPH-TH

Tabel 5.1.11 **Luas Panen Tanaman Hias Menurut Jenis Tanaman di Kabupaten Karawang (m²), 2019–2022**
Table 5.1.11 **Harvested Area of Ornamental Plants by Kind of Plant in Karawang Regency (m²), 2019–2022**

Jenis Tanaman <i>Kind of Plants</i>	2019	2020	2021	2022
(1)	(2)	(3)	(4)	(5)
Anggrek/ <i>Orchid</i>	320 669	249 623	200 324	78 000
Krisan/ <i>Chrysantemum</i>	-	-	-	-
Mawar/ <i>Rose</i>	1 600	1 430	300	-
Sedap Malam/ <i>Tuberose</i>	-	-	500	-
Melati/ <i>Jasmine</i>	1 190	1 060	50	-
Palem (pohon)/ <i>Palm (tree)</i>	1 300	1 275	387	-

Sumber/Source: BPS, Statistik Pertanian Hortikultura SPH-TH/BPS-Statistics Indonesia, *Agricultural Statistik for Horticulture SPH-TH*

Tabel 5.1.12 **Produksi Tanaman Hias Menurut Jenis Tanaman di Kabupaten Karawang, 2019–2022**
Table **5.1.12** **Production of Ornamental Plants by Kind of Plant in Karawang Regency, 2019–2022**

Jenis Tanaman <i>Kind of Plants</i>	Satuan <i>Unit</i>	2019	2020	2021	2022
(1)	(2)	(3)	(4)	(5)	(6)
Anggrek/ <i>Orchid</i>	tangkai/ <i>stalks</i>	902 693	750 950	530 546	172 600
Krisan/ <i>Chrysantemum</i>	tangkai/ <i>stalks</i>	-	-	-	-
Mawar/ <i>Rose</i>	tangkai/ <i>stalks</i>	30 140	1 680	1 500	-
Sedap Malam/ <i>Tuberose</i>	tangkai/ <i>stalks</i>	-	-	1 500	-
Melati/ <i>Jasmine</i>	kg/ <i>kg</i>	495	315	5	-
Palem/ <i>Palm</i>	pohon/ <i>tree</i>	1 300	1 775	487	-

Sumber/Source: BPS, Statistik Pertanian Hortikultura SPH-TH/BPS-Statistics Indonesia, *Agricultural Statistik for Horticulture SPH-TH*

Tabel
Table 5.1.13

Produksi Buah-buahan Menurut Kecamatan dan Jenis Tanaman di Kabupaten Karawang (kuintal), 2021 dan 2022
Production of Fruits by Subdistrict and Kind of Plant in Karawang Regency (quintal), 2021 and 2022

Kecamatan Subdistrict	Mangga/Mango		Durian/Durian	
	2021	2022	2021	2022
(1)	(2)	(3)	(4)	(5)
Pangkalan	7 345	670	1 550	260
Tegalwaru	16 948	3 166	41 255	11 871
Ciampel	13 805	3 300	-	-
Telukjambe Timur	7 185	3 000	-	-
Telukjambe Barat	1 158	2 740	7	213
K l a r i	435	169	46	66
Cikampek	380	3 183	103	-
Purwasari	2 000	1 700	-	-
Tirtamulya	1 800	589	-	-
Jatisari	1 641	2 681	-	-
Banyusari	770	9 124	-	-
Kotabaru	286	265	-	-
Cilamaya Wetan	6 970	2 644	-	-
Cilamaya Kulon	-	38	-	-
Lemahabang	2 900	3 025	19	18
Telagasari	3 863	12 210	-	-
Majalaya	870	1 264	-	-
Karawang Timur	285	135	-	-
Karawang Barat	130	100	-	-
Rawamerta	-	-	-	-
Tempuran	11 100	8 808	-	-
Kutawaluya	1 275	455	-	-
Rengasdengklok	1 824	741	-	-
Jayakarta	75	-	-	-
P e d e s	6 250	1 986	-	-
Cilebar	11 500	11 140	-	-
Cibuaya	1 565	553	-	-
Tirtajaya	1 445	640	-	-
Batujaya	-	-	-	-
Pakisjaya	1 116	454	-	-
Karawang	104 921	74 780	42 980	12 428

Lanjutan Tabel/*Continued Table* 5.1.13

Kecamatan Subdistrict	Jeruk Siam/ <i>Orange/Tangerine</i>		Pisang/ <i>Banana</i>	
	2021	2022	2021	2022
(1)	(6)	(7)	(8)	(9)
Pangkalan	2 830	1 260	2 083	1 900
Tegalwaru	6 972	600	10 115	1 249
Ciampel	18 310	1 200	12 950	5 430
Telukjambe Timur	8 315	1 200	1 185	1 200
Telukjambe Barat	32	70	3 150	6 000
Klari	44	40	1 975	18 090
Cikampek	-	-	235	245
Purwasari	-	-	6 465	4 845
Tirtamulya	-	-	206	92
Jatisari	-	-	1 665	899
Banyusari	-	-	1 555	884
Kotabaru	-	-	654	2 051
Cilamaya Wetan	-	-	2 050	1 002
Cilamaya Kulon	-	-	-	60
Lemahabang	-	-	2 495	2 525
Telagasari	-	-	2 350	830
Majalaya	-	-	1 763	1 784
Karawang Timur	-	-	455	210
Karawang Barat	35	-	385	348
Rawamerta	-	-	-	-
Tempuran	-	-	275	-
Kutawaluya	-	-	750	1 350
Rengasdengklok	-	-	251	237
Jayakarta	-	-	-	-
Pedes	-	-	848	931
Cilebar	-	-	5 480	5 136
Cibuaya	-	-	1 265	1 200
Tirtajaya	-	-	55	75
Batujaya	-	-	-	-
Pakisjaya	-	-	-	-
Karawang	36 538	4 370	60 660	58 573

Lanjutan Tabel/Continued Table 5.1.13

Kecamatan Subdistrict	Pepaya/Papaya		Salak/Snakefruit	
	2021	2022	2021	2022
(1)	(10)	(11)	(12)	(13)
Pangkalan	-	-	23	-
Tegalwaru	521	411	183	17
Ciampel	1 375	480	-	-
Telukjambe Timur	2 155	500	-	-
Telukjambe Barat	652	524	-	-
Klari	483	840	-	-
Cikampek	115	232	-	-
Purwasari	12	4	-	-
Tirtamulya	-	-	-	-
Jatisari	280	97	-	-
Banyusari	29	-	-	-
Kotabaru	-	-	-	-
Cilamaya Wetan	-	-	-	-
Cilamaya Kulon	-	105	-	-
Lemahabang	228	280	-	-
Telagasari	631	1 870	-	-
Majalaya	1 154	1 730	-	-
Karawang Timur	155	57	-	-
Karawang Barat	67	20	-	-
Rawamerta	-	-	-	-
Tempuran	5 950	2 025	-	-
Kutawaluya	185	265	-	-
Rengasdengklok	10	13	-	-
Jayakarta	-	-	-	-
Pedes	-	-	-	-
Cilebar	475	670	-	-
Cibuaya	-	-	-	-
Tirtajaya	35	49	-	-
Batujaya	-	-	-	-
Pakisjaya	-	-	-	-
Karawang	14 512	10 172	206	17

Lanjutan Tabel/Continued Table 5.1.13

Kecamatan Subdistrict	Jambu Air/Water Apple		Jambu Biji/Guava	
	2021	2022	2021	2022
(1)	(14)	(15)	(16)	(17)
Pangkalan	187	106	345	94
Tegalwaru	225	95	942	504
Ciampel	-	-	3 560	1 460
Telukjambe Timur	333	-	-	400
Telukjambe Barat	121	30	354	140
Klari	85	67	192	313
Cikampek	-	108	205	20 490
Purwasari	16	38	1 610	1 253
Tirtamulya	1 360	-	1 774	1 412
Jatisari	474	302	1 219	1 629
Banyusari	70	1 944	385	1 633
Kotabaru	-	-	59	71
Cilamaya Wetan	-	-	307	135
Cilamaya Kulon	-	32	-	160
Lemahabang	255	300	900	900
Telagasari	730	12 833	2 800	6 718
Majalaya	174	220	956	7 906
Karawang Timur	159	90	202	117
Karawang Barat	120	105	560	240
Rawamerta	-	-	-	-
Tempuran	35	7	105	202
Kutawaluya	1 144	600	123	741
Rengasdengklok	120	1	690	241
Jayakarta	12	10	-	50
Pedes	500	435	-	-
Cilebar	2 100	13 170	1 479	790
Cibuaya	413	410	-	-
Tirtajaya	2 980	4 960	97	117
Batujaya	-	-	-	-
Pakisjaya	186	110	277	160
Karawang	11 798	35 973	19 141	47 875

Sumber/Source: BPS, Statistik Pertanian Hortikultura SPH-BST/BPS-Statistics Indonesia, Agricultural Statistic for Horticulture SPH-BST

Tabel 5.1.14 **Produksi Buah–Buahan dan Sayuran Tahunan Menurut Jenis Tanaman di Kabupaten Karawang (kuintal), 2019–2022**
Table *Production of Annual Fruits and Vegetables by Kind of Plant in Karawang Regency (ton), 2019–2022*

Jenis Tanaman <i>Kind of Plants</i>	2019	2020	2021	2022
(1)	(2)	(3)	(4)	(5)
BUAH–BUAHAN/FRUITS				
Durian/ <i>Durian</i>	41 157	40 539	42 980	12 428
Jeruk Siam/ <i>Orange/Tangerine</i>	38 974	30 236	36 538	4 370
Mangga/ <i>Mango</i>	122 928	124 176	104 921	74 780
Pepaya/ <i>Papaya</i>	15 775	16 344	14 512	10 172
Pisang/ <i>Banana</i>	73 045	74 026	60 660	58 573
Salak/ <i>Snakefruit</i>	100	104	206	17
Jambu Air/ <i>Water Apple</i>	8 050	10 992	11 798	35 973
Jambu Biji/ <i>Guava</i>	20 706	18 689	19 141	47 875
SAYURAN/VEGETABLES				
Jengkol/ <i>Jengkol</i>	8 021	5 918	5 869	3 680
Petai/ <i>Twisted Cluster Bean</i>	12 504	12 712	11 525	5 680

Sumber/Source: BPS, Statistik Pertanian Hortikultura SPH-BST/BPS-Statistics Indonesia, Agricultural Statistic for Horticulture SPH-BST

5.2 PERKEBUNAN ESTATE CROPS

Tabel 5.2.1 Luas Areal Tanaman Perkebunan Menurut Kecamatan dan Jenis Tanaman di Kabupaten Karawang (ribu ha), 2021 dan 2022
Planted Area of Estate Crops by Subdistrict and Type of Crops in Karawang Regency (thousand hectare), 2021 and 2022

Kecamatan Subdistrict	Kelapa Sawit/Oil Palm		Kelapa/Coconut	
	2021	2022	2021	2022
(1)	(2)	(3)	(4)	(5)
Pangkalan	-	-	0.08	0.08
Tegalwaru	-	-	0.10	0.10
Ciampel	-	-	0.03	0.03
Telukjambe Timur	-	-	0.02	0.02
Telukjambe Barat	-	-	0.02	0.02
Klari	-	-	0.03	0.03
Cikampek	-	-	0.02	0.02
Purwasari	-	-	0.04	0.04
Tirtamulya	-	-	0.02	0.02
Jatisari	-	-	0.07	0.07
Banyusari	-	-	0.03	0.03
Kotabaru	-	-	0.01	0.01
Cilamaya Wetan	-	-	0.14	0.14
Cilamaya Kulon	-	-	0.25	0.25
Lemahabang	-	-	0.10	0.10
Telagasari	-	-	0.05	0.05
Majalaya	-	-	0.02	0.02
Karawang Timur	-	-	0.02	0.02
Karawang Barat	-	-	0.01	0.01
Rawamerta	-	-	0.04	0.04
Tempuran	-	-	0.13	0.13
Kutawaluya	-	-	0.31	0.31
Rengasdengklok	-	-	0.02	0.02
Jayakarta	-	-	0.39	0.39
Pedes	-	-	0.23	0.22
Cilebar	-	-	0.81	0.81
Cibuaya	-	-	0.11	0.11
Tirtajaya	-	-	0.22	0.22
Batujaya	-	-	0.19	0.19
Pakisjaya	-	-	0.15	0.15
Karawang			3.63	3.61

Lanjutan Tabel/Continued Table 5.2.1

Kecamatan Subdistrict	Karet/Rubber		Kopi/Coffee	
	2021	2022	2021	2022
(1)	(6)	(7)	(8)	(9)
Pangkalan	-	-	0.24	0.24
Tegalwaru	-	-	0.49	0.49
Ciampel	-	-	0.01	0.01
Telukjambe Timur	-	-	-	-
Telukjambe Barat	-	-	-	-
K l a r i	-	-	-	-
Cikampek	-	-	-	-
Purwasari	-	-	-	-
Tirtamulya	-	-	-	-
Jatisari	-	-	-	-
Banyusari	-	-	-	-
Kotabaru	-	-	-	-
Cilamaya Wetan	-	-	-	-
Cilamaya Kulon	-	-	-	-
Lemahabang	-	-	-	-
Telagasari	-	-	-	-
Majalaya	-	-	-	-
Karawang Timur	-	-	-	-
Karawang Barat	-	-	-	-
Rawamerta	-	-	-	-
Tempuran	-	-	-	-
Kutawaluya	-	-	-	-
Rengasdengklok	-	-	-	-
Jayakarta	-	-	-	-
P e d e s	-	-	-	-
Cilebar	-	-	-	-
Cibuaya	-	-	-	-
Tirtajaya	-	-	-	-
Batujaya	-	-	-	-
Pakisjaya	-	-	-	-
Karawang	-	-	0.74	0.74

Lanjutan Tabel/*Continued Table* 5.2.1

Kecamatan <i>Subdistrict</i>	Kakao/ <i>Cocoa</i>		Tebu/ <i>Sugar Cane</i>	
	2021	2022	2021	2022
(1)	(10)	(11)	(12)	(13)
Pangkalan	0.00	0.00	-	-
Tegalwaru	0.16	0.15	-	-
Ciampel	-	-	-	-
Telukjambe Timur	-	-	-	-
Telukjambe Barat	-	-	-	-
Klari	-	-	-	-
Cikampek	-	-	-	-
Purwasari	-	-	-	-
Tirtamulya	-	-	-	-
Jatisari	-	-	-	-
Banyusari	-	-	-	-
Kotabaru	-	-	-	-
Cilamaya Wetan	-	-	-	-
Cilamaya Kulon	-	-	-	-
Lemahabang	-	-	-	-
Telagasari	-	-	-	-
Majalaya	-	-	-	-
Karawang Timur	-	-	-	-
Karawang Barat	-	-	-	-
Rawamerta	-	-	-	-
Tempuran	-	-	-	-
Kutawaluya	-	-	-	-
Rengasdengklok	-	-	-	-
Jayakarta	-	-	-	-
Pedes	-	-	-	-
Cilebar	-	-	-	-
Cibuaya	-	-	-	-
Tirtajaya	-	-	-	-
Batujaya	-	-	-	-
Pakisjaya	-	-	-	-
Karawang	0.16	0.15	-	-

Lanjutan Tabel/Continued Table 5.2.1

Kecamatan Subdistrict	Teh/Tea		Tembakau/Tobacco	
	2021	2022	2021	2022
(1)	(14)	(15)	(16)	(17)
Pangkalan	-	-	-	-
Tegalwaru	-	-	-	-
Ciampel	-	-	-	-
Telukjambe Timur	-	-	-	-
Telukjambe Barat	-	-	-	-
K l a r i	-	-	-	-
Cikampek	-	-	-	-
Purwasari	-	-	-	-
Tirtamulya	-	-	-	-
Jatisari	-	-	-	-
Banyusari	-	-	-	-
Kotabaru	-	-	-	-
Cilamaya Wetan	-	-	-	-
Cilamaya Kulon	-	-	-	-
Lemahabang	-	-	-	-
Telagasari	-	-	-	-
Majalaya	-	-	-	-
Karawang Timur	-	-	-	-
Karawang Barat	-	-	-	-
Rawamerta	-	-	-	-
Tempuran	-	-	-	-
Kutawaluya	-	-	-	-
Rengasdengklok	-	-	-	-
Jyakerta	-	-	-	-
P e d e s	-	-	-	-
Cilebar	-	-	-	-
Cibuaya	-	-	-	-
Tirtajaya	-	-	-	-
Batujaya	-	-	-	-
Pakisjaya	-	-	-	-
Karawang	-	-	-	-

Sumber/Source: Dinas Pertanian Kabupaten Karawang/Department of Agriculture of Karawang Regency

Tabel
Table 5.2.2

Produksi Perkebunan Menurut Kecamatan dan Jenis Tanaman di Kabupaten Karawang (ribu ton), 2021 dan 2022

Production of Estate by Subdistrict and Type of Crops in Karawang Regency (thousand ton), 2021 and 2022

Kecamatan Subdistrict	Kelapa Sawit/Oil Palm		Kelapa/Coconut	
	2021	2022	2021	2022
(1)	(2)	(3)	(4)	(5)
Pangkalan	-	-	26,00	26,00
Tegalwaru	-	-	27,00	27,00
Ciampel	-	-	4.8	4.8
Telukjambe Timur	-	-	4.7	4.68
Telukjambe Barat	-	-	5,00	5.03
Klari	-	-	12.55	12.55
Cikampek	-	-	12.2	12.2
Purwasari	-	-	10,00	10,00
Tirtamulya	-	-	9.6	9.6
Jatisari	-	-	17.6	17.6
Banyusari	-	-	8,00	8,00
Kotabaru	-	-	2,00	2,00
Cilamaya Wetan	-	-	37.4	37.4
Cilamaya Kulon	-	-	67,00	67,00
Lemahabang	-	-	31,00	31,00
Telagasari	-	-	14.55	14.52
Majalaya	-	-	5,00	5,00
Karawang Timur	-	-	1.96	1.96
Karawang Barat	-	-	6.8	6.8
Rawamerta	-	-	7,00	7.06
Tempuran	-	-	36,00	36,00
Kutawaluya	-	-	79,00	79,00
Rengasdengklok	-	-	28.2	28.2
Jayakarta	-	-	105,00	105,00
Pedes	-	-	56,00	56,00
Cilebar	-	-	210,00	210,00
Cibuaya	-	-	27,00	27,00
Tirtajaya	-	-	58,00	58,00
Batujaya	-	-	34,00	34,00
Pakisjaya	-	-	41,00	41,00
Karawang	-	-	834,00	822,00

Lanjutan Tabel/Continued Table 5.2.2

Kecamatan Subdistrict	Karet/Rubber		Kopi/Coffee	
	2021	2022	2021	2022
(1)	(6)	(7)	(8)	(9)
Pangkalan	-	-	124,00	124,00
Tegalwaru	-	-	228,00	228,00
Ciampel	-	-	2,00	2,25
Telukjambe Timur	-	-	-	-
Telukjambe Barat	-	-	-	-
Klari	-	-	-	-
Cikampek	-	-	-	-
Purwasari	-	-	-	-
Tirtamulya	-	-	-	-
Jatisari	-	-	-	-
Banyusari	-	-	-	-
Kotabaru	-	-	-	-
Cilamaya Wetan	-	-	-	-
Cilamaya Kulon	-	-	-	-
Lemahabang	-	-	-	-
Telagasari	-	-	-	-
Majalaya	-	-	-	-
Karawang Timur	-	-	-	-
Karawang Barat	-	-	-	-
Rawamerta	-	-	-	-
Tempuran	-	-	-	-
Kutawaluya	-	-	-	-
Rengasdengklok	-	-	-	-
Jayakarta	-	-	-	-
Pedes	-	-	-	-
Cilebar	-	-	-	-
Cibuaya	-	-	-	-
Tirtajaya	-	-	-	-
Batujaya	-	-	-	-
Pakisjaya	-	-	-	-
Karawang	-	-	354,00	352,00

Lanjutan Tabel/*Continued Table* 5.2.2

Kecamatan <i>Subdistrict</i>	Kakao/Cocoa		Tebu/Sugar Cane	
	2021	2022	2021	2022
(1)	(10)	(11)	(12)	(13)
Pangkalan	0,2	0,29	-	-
Tegalwaru	18,48	18,9	-	-
Ciampel	-	-	-	-
Telukjambe Timur	-	-	-	-
Telukjambe Barat	-	-	-	-
Klari	-	-	-	-
Cikampek	-	-	-	-
Purwasari	-	-	-	-
Tirtamulya	-	-	-	-
Jatisari	-	-	-	-
Banyusari	-	-	-	-
Kotabaru	-	-	-	-
Cilamaya Wetan	-	-	-	-
Cilamaya Kulon	-	-	-	-
Lemahabang	-	-	-	-
Telagasari	-	-	-	-
Majalaya	-	-	-	-
Karawang Timur	-	-	-	-
Karawang Barat	-	-	-	-
Rawamerta	-	-	-	-
Tempuran	-	-	-	-
Kutawaluya	-	-	-	-
Rengasdengklok	-	-	-	-
Jayakarta	-	-	-	-
Pedes	-	-	-	-
Cilebar	-	-	-	-
Cibuaya	-	-	-	-
Tirtajaya	-	-	-	-
Batujaya	-	-	-	-
Pakisjaya	-	-	-	-
Karawang	18,68	19,19	-	-

Lanjutan Tabel/Continued Table 5.2.2

Kecamatan Subdistrict	Teh/Tea		Tembakau/Tobacco	
	2021	2022	2021	2022
(1)	(14)	(15)	(16)	(17)
Pangkalan	...	-	...	-
Tegalwaru	...	-	...	-
Ciampel	...	-	...	-
Telukjambe Timur	...	-	...	-
Telukjambe Barat	...	-	...	-
Klari	...	-	...	-
Cikampek	...	-	...	-
Purwasari	...	-	...	-
Tirtamulya	...	-	...	-
Jatisari	...	-	...	-
Banyusari	...	-	...	-
Kotabaru	...	-	...	-
Cilamaya Wetan	...	-	...	-
Cilamaya Kulon	...	-	...	-
Lemahabang	...	-	...	-
Telagasari	...	-	...	-
Majalaya	...	-	...	-
Karawang Timur	...	-	...	-
Karawang Barat	...	-	...	-
Rawamerta	...	-	...	-
Tempuran	...	-	...	-
Kutawaluya	...	-	...	-
Rengasdengklok	...	-	...	-
Jayakarta	...	-	...	-
Pedes	...	-	...	-
Cilebar	...	-	...	-
Cibuaya	...	-	...	-
Tirtajaya	...	-	...	-
Batujaya	...	-	...	-
Pakisjaya	...	-	...	-
Karawang	

Sumber/Source: Dinas Pertanian Kabupaten Karawang/Department of Agriculture of Karawang Regency

Tabel
Table 5.2.3

**Luas Areal Tanaman Perkebunan Rakyat Menurut Jenis
Tanaman di Kabupaten Karawang (ha), 2018–2022**
**Planted Area of Estate Crops by Type of Crops in
Karawang Regency (ha), 2018–2022**

Jenis Tanaman Kind of Plants	2018	2019	2020	2021	2022
(1)	(2)	(3)	(4)	(5)	(6)
Tanaman Tahunan / Perennial Crops					
Karet/Rubber	-	-	-	-	-
Kelapa/Coconut	4 103	4 103	3 734	3 635	3 613,45
Kelapa sawit/Oil palm	-	-	-	-	-
Kopi/Coffee	265	265	500	735,5	745
Kakao/Cocoa	213	233	168	160	152
Teh/Tea	-	-	-	-	-
Jambu mete/Cashew nut	-	-	-	-	-
Pala/Nutmeg	-	-	-	-	-
Lada/Pepper	-	-	-	-	-
Tanaman Semusim/ Seasonal Crops					
Tebu/Sugar cane	-	-	-	-	-
Tembakau/Tobacco	-	-	-	-	-
Nilam/Patchouli	-	-	-	-	-

Sumber/Source: Dinas Pertanian Kabupaten Karawang/Department of Agriculture of Karawang Regency

Tabel 5.2.4 **Produksi Perkebunan Rakyat Menurut Jenis Tanaman di Kabupaten Karawang (ton), 2018–2022**
Table 5.2.4 **Production of Estates by Type of Crops in Karawang Regency (ton), 2018–2022**

Jenis Tanaman Kind of Plants	2018	2019	2020	2021	2022
(1)	(2)	(3)	(4)	(5)	(6)
Tanaman Tahunan / Perennial Crops					
Karet/Rubber	-	-	-	-	-
Kelapa/Coconut	1 025,75	1 026	1 024	984	984,31
Kelapa sawit/Oil palm	-	-	-	-	-
Kopi/Coffee	207,2	207	222	354	354,25
Kakao/Cocoa	19	19	19	19	19,19
Teh/Tea	-	-	-	-	-
Jambu mete/Cashew nut	-	-	-	-	-
Pala/Nutmeg	-	-	-	-	-
Lada/Pepper	-	-	2	2	1,84
Tanaman Semusim/ Seasonal Crops					
Tebu/Sugar cane	-	-	-	-	-
Tembakau/Tobacco	-	-	-	-	-
Nilam/Patchouli	-	-	-	-	-

Sumber/Source: Dinas Pertanian Kabupaten Karawang/Department of Agriculture of Karawang Regency

5.3 PETERNAKAN/LIVESTOCK

Tabel 5.3.1 Populasi Ternak Menurut Kecamatan dan Jenis Ternak di Kabupaten Karawang, 2022
Livestock Population by Subdistrict and Type of Livestock in Karawang Regency, 2022

Kecamatan Subdistrict	Sapi Perah Dairy Cattle	Sapi Potong Beef Cattle	Kerbau Buffalo	Kuda Horse	Kambing Goat	Domba Sheep	Babi Pig
(1)	(2)	(3)	(4)	(5)	(6)	(7)	(8)
Pangkalan	-	1 248	33	-	1 629	11 161	-
Tegalwaru	-	398	113	-	721	4 717	-
Ciampel	-	380	-	-	87	470	-
Telukjambe Timur	-	164	10	10	810	2 727	-
Telukjambe Barat	-	1 217	9	12	843	3 182	-
Klari	-	698	-	-	244	5 586	-
Cikampek	-	395	8	10	1 010	975	-
Purwasari	-	271	-	-	347	2 238	-
Tirtamulya	-	114	6	-	319	4 866	-
Jatisari	-	43	-	-	476	4 123	-
Banyusari	-	26	-	-	262	5 028	-
Kotabaru	-	152	9	-	826	7 568	-
Cilamaya Wetan	-	57	-	-	47	4 798	-
Cilamaya Kulon	-	16	-	-	930	6 259	-
Lemahabang	-	110	-	-	407	3 184	-
Telagasari	-	153	12	-	262	4 366	-
Majalaya	-	137	8	-	130	3 626	-
Karawang Timur	-	54	-	-	483	3 842	-
Karawang Barat	8	29	-	5	507	7 036	128
Rawamerta	-	45	-	-	3 911	6 604	-
Tempuran	-	54	-	11	279	5 774	-
Kutawaluya	-	17	-	-	478	1 408	-
Rengasdengklok	-	103	-	3	185	2 189	-
Jayakarta	-	7	-	-	21	1 269	-
Pedes	-	38	6	-	650	5 038	-
Cilebar	-	15	-	-	347	4 745	-
Cibuaya	-	27	-	-	664	7 005	97
Tirtajaya	-	73	-	3	667	5 497	-
Batujaya	-	31	6	-	558	4 355	-
Pakisjaya	-	14	-	-	1 587	3 409	-
Karawang	8	6 086	220	54	19 687	133 045	225

Sumber/Source: Dinas Pertanian Kabupaten Karawang/Animal Husbandry Service of Karawang Regency

Tabel
Table 5.3.2

Populasi Unggas Menurut Kecamatan dan Jenis Unggas di Kabupaten Karawang, 2022
Poultry Population by Subdistrict and Kind of Poultry in Karawang Regency, 2022

Kecamatan Subdistrict	Ayam Buras Range Chicken	Ayam Petelur Layer	Ayam Pedaging Broiler	Itik/Itik Manila Duck/Muscovy Duck
(1)	(2)	(3)	(4)	(5)
Pangkalan	15 501	63 223	3 051 484	42 957
Tegalwaru	19 383	-	2 007 556	31 502
Ciampel	3 492	-	1 204 216	26 629
Telukjambe Timur	7 260	-	1 186 866	16 583
Telukjambe Barat	13 763	-	2 493 386	19 674
K l a r i	15.425	-	1 691 165	20 345
Cikampek	2 877	-	2 027 959	26 370
Purwasari	14 223	-	1 288 854	36 838
Tirtamulya	10 685	-	243 053	50 428
Jatisari	9 322	-	2 570 477	174 943
Banyusari	3 657	-	3 697 921	125 136
Kotabaru	5 668	-	2 204 312	37 353
Cilamaya Wetan	29 859	-	1 771 672	150 538
Cilamaya Kulon	6 674	-	1 204 686	110 295
Lemahabang	13 823	8 777	1 665 068	59 394
Telagasari	10 189	-	6 828 101	52 565
Majalaya	10 529	-	6 905 992	41 712
Karawang Timur	3 079	-	1 625 317	65 568
Karawang Barat	6 814	-	2 115 966	62 569
Rawamerta	255 227	-	1 366 744	65 223
Tempuran	10 554	-	7 066 995	126 583
Kutawaluya	2 232	-	1 128 249	84 151
Rengasdengklok	13 336	-	4 025 554	67 939
Jayakarta	5 868	-	4 420 640	59 394
P e d e s	32 143	-	1 491 158	16 079
Cilebar	4 865	-	1 021 444	94 034
Cibuaya	12 964	-	1 168 401	99 052
Tirtajaya	7 451	-	1 033 493	78 036
Batujaya	6 090	-	1 108 171	55 477
Pakisjaya	4.688	-	1 288 856	87 535
Karawang	557 641	72 000	70 903 756	1 984 902

Sumber/Source: Dinas Pertanian Kabupaten Karawang/Animal Husbandry Service of Karawang Regency

Tabel
Table 5.3.3

Produksi Daging Unggas dan Telur menurut Jenis dan Kecamatan di Kabupaten Karawang (kg), 2022
Poultry and Egg Production by Type and Subdistrict in Karawang Regency (kilogram), 2022

Kecamatan Subdistrict	Produksi Daging/Poultry Production			Produksi Telur/Egg Production		
	Ayam Buras Range Chicken	Ayam Ras Chicken	Itik Duck	Ayam Buras Range Chicken	Ayam Ras Chicken	Itik Duck
(1)	(2)	(3)	(4)	(5)	(6)	(7)
Pangkalan	23 870	8 827 638	17 184	52 413	793 048	145 688
Tegalwaru	26 434	10 688 382	20 166	55 080	-	162 276
Ciampel	13 792	2 250 189	27 921	28 737	-	224 689
Telukjambe Timur	14 366	10 594 598	54 292	29 938	-	436 884
Telukjambe Barat	16 091	9 844.534	43 434	33 533	-	349 513
K l a r i	20 687	2 250 189	55 844	43 113	-	449 377
Cikampek	24 135	5 344 181	66 702	50 297	-	536 763
Purwasari	13 217	2 437 712	35 679	27 543	-	287 101
Tirtamulya	12 642	1 125 107	34 127	26 344	-	274 621
Jatisari	13 792	1 406 365	37 230	28 737	-	299 581
Banyusari	12 068	1 031 322	32 576	25 147	-	262 129
Kotabaru	12 642	2 156 429	34 127	26 344	-	274.621
Cilamaya Wetan	20 113	187 522	83 765	41 911	-	674 066
Cilamaya Kulon	19 538	93 737	88 419	40 717	-	711 519
Lemahabang	20 687	1 968 907	69 804	43 113	30 315	561 722
Telagasari	18 388	3 281 511	105 481	38 320	-	848 824
Majalaya	18 387	1 125 107	69 804	38 319	-	561 722
Karawang Timur	39 076	5 906 744	20 163	81 430	-	162 276
Karawang Barat	41 950	6 000 481	24 819	87 420	-	199 730
Rawamerta	20 113	4 969 160	97 725	41 909	-	786 410
Tempuran	12 068	1 031 322	69 804	25 147	-	561 722
Kutawaluya	14 941	1 031 321	43 434	31 133	-	349 513
Rengasdengklok	32 182	1 406 365	86 869	67 062	-	699 039
Jayakarta	15 515	3 281 511	82 213	32 331	-	661 587
P e d e s	16 091	281 258	69 804	33 533	-	561 722
Cilebar	9 195	1 031 322	24 819	19 160	-	199 730
Cibuaya	12 068	281 258	32 576	25 147	-	262 129
Tirtajaya	6 896	937 585	17 063	14 368	-	137 303
Batujaya	19 538	1 218 844	66 702	40 717	-	536 763
Pakisjaya	32 180	1 031 274	37 226	67 061	-	299 581
Karawang	572 662	93 021 875	1 549 772	1 196 024	823 363	12 478 601

Sumber/Source: Dinas Pertanian Kabupaten Karawang/Animal Husbandry Service of Karawang Regency

Tabel 5.3.4
Table

Produksi Daging Ternak Menurut Kecamatan dan Jenis Ternak di Kabupaten Karawang (kg), 2022
Livestock Production by Subdistrict and Kind of Livestock in Karawang Regency (kilogram), 2022

Kecamatan Subdistrict	Sapi Perah Dairy Cattle	Sapi Potong ¹ Beef Cattle ¹	Kerbau Buffalo	Kuda Horse	Kambing Goat	Domba Sheep
(1)	(2)	(3)	(4)	(5)	(6)	(7)
Pangkalan	-	61 112	2 019	-	649	12 776
Tegalwaru	-	40 105	2 530	-	425	8 384
Ciampel	-	45 833	-	-	486	9 581
Telukjambe Timur	-	66 841	1 870	-	710	13 974
Telukjambe Barat	-	53 472	1 830	-	567	11 179
K l a r i	-	68 750	-	-	730	14 372
Cikampek	-	164 237	1 790	-	1 747	34 341
Purwasari	-	43 294	-	-	466	9 183
Tirtamulya	-	42 014	1 750	-	445	8 782
Jatisari	-	45 833	-	-	486	9 581
Banyusari	-	40 105	-	-	425	8 384
Kotabaru	-	42 014	1 825	-	445	8 782
Cilamaya Wetan	-	66 841	-	-	710	13 974
Cilamaya Kulon	-	64 930	-	-	689	13 575
Lemahabang	-	85 948	-	-	912	17 965
Telagasari	-	129 862	1 910	-	1 377	27 148
Majalaya	-	61 112	1 785	-	649	12 776
Karawang Timur	-	129 962	-	-	1 477	27 144
Karawang Barat	-	139 910	-	-	1 579	29 144
Rawamerta	-	66 841	-	-	710	13 974
Tempuran	-	40 105	-	-	425	8 384
Kutawaluya	-	49 653	-	-	526	10 380
Rengasdengklok	-	106 963	-	-	1 252	22 356
Jayakarta	-	51 563	-	-	546	10 780
P e d e s	-	53 472	1 650	-	567	11 179
Cilebar	-	30 555	-	-	324	6 388
Cibuaya	-	40 105	-	-	425	8 384
Tirtajaya	-	21 006	-	-	223	4 392
Batujaya	-	32 466	1 620	-	344	6 787
Pakisjaya	-	24 825	-	-	263	5 191
Karawang	-	1 909 729	20 579	-	20 579	399 240

Catatan/Notes: ¹ Terdiri dari sapi lokal dan sapi impor/Consisti of local cattle and imported cattle

Sumber/Source: Dinas Pertanian Kabupaten Karawang/Animal Husbandry Service of Karawang Regency

5.4 PERIKANAN FISHERY

Tabel 5.4.1 **Produksi dan Nilai Produksi Ikan di Kabupaten Karawang (ton), 2022**
Table 5.4.1 **Fish Production and Its Value in Karawang Regency (ton), 2022**

Uraian Description	Produksi (ton) Production (ton)	Nilai Produksi Value of Production (000 Rupiah)
(1)	(2)	(3)
1. Perikanan Tangkap / <i>Capture Fisheries</i>	9 266,51	203 558 460,54
a. Laut / <i>Marine Fisheries</i>	9 199,12	202 532 119,98
b. Perairan Umum / <i>Inland Water</i>	67,39	1 026 340,56
1) Sungai / <i>River</i>	23,78	326 995,00
2) Bekas Galian C / <i>Former Excavation C</i>	41,46	654 165,70
3) Rawa / <i>Swamp</i>	2,15	45 179,86
2. Perikanan Budidaya / <i>Aquaculture</i>	45 740,75	1 251 055 657,52
a. Tambak / <i>Brackish Water Pond</i>	41 123,44	1 193 990 242,25
b. Kolam / <i>Fresh Water Pond</i>	4 187,44	55 084 489,00
c. Sawah (Minipadi) / <i>Paddy Field</i>	135,01	1 977 270,00
d. Jaring Apung/KJA / <i>Floating Cage Net</i>	294,86	3 656,270
Karawang	55 007,26	1 454 614 118,06

Sumber/Source: Dinas Perikanan dan Kelautan Kabupaten Karawang/Regional Fishery and Sea Resources of Karawang Regency

Tabel 5.4.2 **Produksi Perikanan Budidaya Dirinci menurut Jenis Ikan dan Budidaya di Karawang, 2022**
Fish Production by Kind of Fishes and Types of Cultivation in Karawang Regency, 2022

Kecamatan Subdistrict	Jenis Budidaya/Type of Cultivation				Jumlah Total
	Tambak Brackish Water Pond	Kolam Water Pond	Minipadi Paddy Field	KJA Floating Cage Net	
(1)	(2)	(3)	(4)	(5)	(6)
1. Bandeng / Milkfish	20 579,36	-	-	-	20 579,36
2. Blanak / Mullet	16,01	-	-	-	16,01
3. Udang Windu / Tiger Shrimp	5 201,43	-	-	-	5 201,43
4. Udang Api-api / Fires Shrimp	3 482,27	-	-	-	3 482,27
5. Udang Putih / White Shrimp	-	-	-	-	-
6. Udang Vanamae / Vanamae Shrimp	1 568,67	-	-	-	1 568,67
7. Nila / Parrot Fish	4 941,09	1 025,58	14,90	99,99	6 081,56
8. Ikan Mas / Goldfish	1 107,08	1 140,21	120,11	96,87	2 464,27
9. Tawes	-	-	-	-	-
10. Mujaer / Tilapia Fish	1 345,06	495,66	-	-	1 840,72
11. Lele / Catfish	-	1 078,15	-	-	1 078,15
12. Patin / Catfish	-	447,84	-	98,00	545,84
13. Bawal / Pomfret	-	-	-	-	-
14. Rumput Laut / Seaweed	745,15	-	-	-	745,15
15. Kepiting bakau / Scilla serrata F.	442,49	-	-	-	442,49
16. Gabus	1 694,83	-	-	-	1 694,83
17. Ikan Lainnya / Other Fishes	-	-	-	-	-
Karawang	41 123,44	4 187,44	135,01	294,86	45 740,75

Sumber/Source: Dinas Perikanan dan Kelautan Kabupaten Karawang/Regional Fishery and Sea Resources of Karawang Regency

Tabel
Table 5.4.3**Jumlah Rumah Tangga Perikanan Budidaya Menurut Kecamatan dan Jenis Budidaya di Kabupaten Karawang, 2022**
Number of Aquaculture Households by Subdistrict and Type of Aquaculture in Karawang Regency, 2022

Kecamatan Subdistrict	Tambak Brackish Water Pond	Kolam Water Pond	Jaring Apung Floating Cage Net	Sawah (Minipadi) Paddy Field	Jumlah Total
(1)	(2)	(3)	(4)	(5)	(6)
Pangkalan	-	69	-	-	72
Tegalwaru	-	7	-	-	10
Ciampel	-	20	28	8	59
Telukjambe Timur	-	85	-	43	131
Telukjambe Barat	-	95	-	15	113
Klari	-	83	29	-	115
Cikampek	-	192	-	-	195
Purwasari	-	52	-	-	55
Tirtamulya	-	53	-	-	56
Jatisari	-	445	-	65	513
Banyusari	-	138	-	4	145
Kotabaru	-	72	-	7	82
Cilamaya Wetan	1 131,188	144	-	-	1 278
Cilamaya Kulon	223,555	479	-	172	878
Lemahabang	-	48	-	-	51
Telagasari	-	70	-	176	249
Majalaya	-	123	-	-	126
Karawang Timur	-	23	-	23	49
Karawang Barat	-	159	37	-	199
Rawamerta	-	30	-	-	33
Tempuran	514,177	418	-	-	935
Kutawaluya	-	61	-	6	70
Rengasdengklok	-	87	1	5	96
Jayakarta	-	50	-	43	96
Pedes	98,364	266	-	-	367
Cilebar	494,057	220	1	-	718
Cibuaya	2 510,523	133	15	20	2 682
Tirtajaya	1 792,911	215	-	20	2 030
Batujaya	214,613	22	-	-	240
Pakisjaya	641,603	78	4	-	727
Karawang	7 621	3 937	115	607	12 280

Sumber/Source: Dinas Perikanan dan Kelautan Kabupaten Karawang/Regional Fishery and Sea Resources of Karawang Regency

Tabel
Table 5.4.4

Produksi Perikanan Budidaya menurut Kecamatan dan Subsektor di Kabupaten Karawang (ton), 2022
Production of Fisch Capture by Subdistrict and Subsector in Karawang Regency (ton), 2022

Kecamatan Subdistrict	Tambak Brackish Water Pond	Kolam Water Pond	Minapadi Paddy Field	KJA Floating Cage Net	Jumlah Total
(1)	(2)	(3)	(4)	(5)	(6)
Pangkalan	-	38,491	-	-	38,49
Tegalwaru	-	22,426	-	-	22,43
Ciampel	-	78,554	11,267	35,82	125,64
Telukjambe Timur	-	58,996	7,008	-	66,00
Telukjambe Barat	-	142,714	6,177	-	148,89
K l a r i	-	125,870	-	35,82	125,87
Cikampek	-	356,117	-	-	356,12
Purwasari	-	17,971	-	-	53,79
Tirtamulya	-	12,041	-	-	12,04
Jatisari	-	160,713	8,613	-	169,33
Banyusari	-	91,013	7,660	-	208,95
Kotabaru	-	53,260	9,076	-	62,34
Cilamaya Wetan	3 341,325	89,718	-	-	3 431,04
Cilamaya Kulon	889,810	441,701	14,639	-	1 346,15
Lemahabang	-	185,047	-	-	185,05
Telagasari	-	153,196	8,113	-	161,31
Majalaya	-	65,148	-	-	65,15
Karawang Timur	-	102,261	7,168	-	109,43
Karawang Barat	-	20,909	-	110,28	20,91
Rawamerta	-	174,411	-	-	174,41
Tempuran	3 575,060	317,738	-	-	3 892,80
Kutawaluya	-	180,341	6,828	-	187,17
Rengasdengklok	-	250,320	17,010	133,07	267,33
Jayakarta	-	24,570	9,539	-	167,18
P e d e s	2 422,634	230,887	-	-	2 653,52
Cilebar	2 475,240	270,394	-	-	2 745,63
Cibuaya	7 082,838	110,390	10,210	2,95	7 206,39
Tirtajaya	7 182,600	52,620	11,702	-	7 246,92
Batujaya	7 158,137	271,090	-	-	7 429,23
Pakisjaya	6 995,795	88,535	-	8,45	7 092,78
Karawang	41 123,44	4 187,44	135,01	326,39	45 772,28

Sumber/Source: Dinas Perikanan dan Kelautan Kabupaten Karawang/Regional Fishery and Sea Resources of Karawang Regency

Tabel
Table 5.4.5**Nilai Produksi Perikanan Budidaya Menurut Kecamatan dan Subsektor di Kabupaten Karawang (000 rupiah), 2022**
Production Value of Aquaculture Household by Subdistrict and Subsector in Karawang Regency (000 rupiahs), 2022

Kecamatan Subdistrict	Tambak Brackish Water Pond	Kolam Fresh Water Pond	Minapadi Paddy Field	KJA Floating Cage Net	Jumlah Total
(1)	(2)	(3)	(4)	(5)	(6)
Pangkalan	-	399.023	-	-	399.023
Tegalwaru	-	227.517	-	-	227.517
Ciampel	-	756.596	140.478	442	897.516,08
Telukjambe Timur	-	561.049	111.180	-	672.229
Telukjambe Barat	-	1.970.054	97.248	-	2.067.302
Klari	-	1.147.132	-	1.389	1.148.521,18
Cikampek	-	3.197.608	-	-	3.197.608
Purwasari	-	192.670	-	-	192.670
Tirtamulya	-	121.026	-	-	121.026
Jatisari	-	1.407.285	136.611	-	1.543.896
Banyusari	-	827.117	120.897	-	948.014
Kotabaru	-	480.984	140.817	-	621.801
Ciamaya Wetan	75.596.206	5.019.900	-	-	80.616.106
Ciamaya Kulon	22.578.207	4.417.663	153.747	-	27.149.617
Lemahabang	-	1.653.812	146.040	-	1.799.852
Telagasari	-	1.335.253	127.560	-	1.462.813
Majalaya	-	586.917	-	-	586.917
Karawang Timur	-	930.139	112.833	-	1.042.972
Karawang Barat	-	209.973	-	1.603	211.576,40
Rawamerta	-	1.630.442	-	-	1.630.442
Tempuran	87.084.347	3.658.185	-	-	90.742.532
Kutawaluya	-	1.593.922	108.570	-	1.702.492
Rengasdengklok	-	1.667.150	142.455	40	1.809.644,69
Jayakarta	-	256.411	147.600	-	404.011
Pedes	126.211.500	2.169.810	-	-	128.381.310
Cilebar	65.801.298	2.902.879	-	-	68.704.177
Cibuaya	205.576.424	2.213.372	160.677	124	207.950.596,70
Tirtajaya	217.543.311	5.513.148	130.557	-	223.187.015,75
Batujaya	230.555.900	4.449.242	-	-	235.005.142
Pakisjaya	163.043.050	3.588.210	-	58	166.631.317,72
Karawang	1.193.990.242,25	55.084.489	1.977.270	3.656,27	1.251.055.657,52

Sumber/Source:

Dinas Perikanan dan Kelautan Kabupaten Karawang/Regional Fishery and Sea Resources of Karawang Regency

Tabel
Table 5.4.6

Potensi dan Luas Areal Perikanan Ternak Menurut Kecamatan dan Subsektor di Kabupaten Karawang, 2022
Potention and Areal of Aquaculture Household by Subdistrict and Subsector in Karawang Regency, 2022

Kecamatan Subdistrict	Tambak/Bradish/WaterPond		Kolam/Fresh/WaterPond		Minipadi/PaddyField	
	LuasAreal/Area(ha)		LuasAreal/Area(ha)		LuasAreal/Area(ha)	
	Potensi Potential	Dimanfaatkan BeingUsed	Potensi Potential	Dimanfaatkan BeingUsed	Potensi Potential	Dimanfaatkan BeingUsed
(1)	(2)	(3)	(4)	(5)	(6)	(7)
Pangkalan	-	-	44,40	31,30	25,00	-
Tegalwaru	-	-	10,00	9,25	25,00	-
Gampel	-	-	43,50	32,10	30,00	2,60
TelukjambeTimur	-	-	39,40	21,20	609,00	0,20
TelukjambeBarat	-	-	28,00	17,00	1207,68	4,56
Klari	-	-	32,50	21,50	83,00	-
Cikampek	-	-	25,50	21,32	2,00	-
Purwasari	-	-	15,50	12,20	76,00	-
Tirtamulya	-	-	21,20	15,50	75,00	-
Jaticari	-	-	52,50	44,20	34,00	0,60
Baryusari	-	-	43,00	33,20	43,00	0,10
Kotabaru	-	-	17,30	11,20	25,00	0,30
CiamayelMetan	1132,25	833,80	23,40	18,90	17,00	-
CiamayelKulon	79,00	79,00	122,20	102,20	45,00	2,35
Lemahabang	-	-	22,00	18,00	60,00	-
Tebgasari	-	-	23,30	18,14	2913,00	3,75
Majajaya	-	-	18,80	11,30	20,40	-
KarawangTimur	-	-	11,39	9,30	316,00	0,44
KarawangBarat	-	-	51,00	47,00	16,50	-
Rawamerta	-	-	32,30	15,50	55,20	-
Tempuran	832,69	663,20	118,88	118,88	4554,52	-
Kutawaluya	-	-	18,00	9,80	38,20	0,30
Rengasdengklok	-	-	68,33	50,59	11,50	0,63
Jayakarta	-	-	25,00	21,10	16,10	0,25
Pedes	565,00	561,00	43,50	32,89	285,00	-
Clebar	1678,70	909,00	15,50	14,90	-	-
Cibaya	4695,90	3883,20	28,00	27,50	33,00	2,50
Tirtajaya	4483,90	2845,30	194,00	133,10	350,00	2,20
Batujaya	2233,70	1587,20	22,10	21,10	28,20	-
Pakojaya	2907,66	2049,60	21,30	17,23	25,20	-
Karawang	18608,80	13411,30	1231,80	957,40	11019,50	20,78

Lanjutan Tabel/Continued Table 5.4.6

Kecamatan Subdistrict	KJA/Floating Cage Net		Jumlah/Total	
	Luas Areal/Area (unit) ¹		Luas Areal/Area (ha)	
	Potensi Potential	Dimanfaatkan Being Used	Potensi Potential	Dimanfaatkan Being Used
(1)	(8)	(9)	(10)	(11)
Pangkalan	-	-	69,40	31,30
Tegalwaru	-	-	35,00	9,25
Ciampel	38	38	73,74	34,94
Telukjambe Timur	-	-	648,40	21,40
Telukjambe Barat	-	-	1 235,68	21,56
Klari	46	12	115,79	21,58
Cikampek	-	-	27,50	21,32
Purwasari	-	-	91,50	12,20
Tirtamulya	-	-	96,20	15,50
Jatisari	-	-	86,50	44,80
Banyusari	-	-	86,00	33,30
Kotabaru	-	-	42,30	11,50
Cilamaya Wetan	-	-	1 172,65	852,70
Cilamaya Kulon	-	-	246,20	183,55
Lemahabang	-	-	82,00	18,00
Telagasari	-	-	2 936,30	21,89
Majalaya	-	-	39,20	11,30
Karawang Timur	-	-	327,39	9,74
Karawang Barat	43	12	67,78	47,08
Rawamerta	-	-	87,50	15,50
Tempuran	-	-	5 506,09	782,08
Kutawaluya	-	-	56,20	10,10
Rengasdengklok	1	1	79,84	51,23
Jayakarta	-	-	41,10	21,35
Pedes	-	-	893,50	593,89
Cilebar	1	1	1 694,21	923,91
Cibuaya	15	15	4 757,00	3 913,30
Tirtajaya	-	-	5 027,90	2 980,60
Batujaya	-	-	2 284,00	1 608,30
Pakisjaya	4	4	2 954,19	2 066,86
Karawang	148	83	30 861,05	14 390,01

Catatan/Notes: ¹ Satuan KJA adalah unit, dimana luas KJA per unit = 4 m x 4 m x 4 unit jaring = 64 m²/
KJA per unit = 4 m x 4 m x 4 nets = 64 m²

Sumber/Source: Dinas Perikanan dan Kelautan Kabupaten Karawang/Regional Fishery and Sea Resources of Karawang Regency

Tabel 5.4.7 Jumlah Rumah Tangga Perikanan Tangkap Menurut Kecamatan dan Subsektor di Kabupaten Karawang, 2021 dan 2022
Number of Fish Capture Households by Subdistrict in Karawang Regency, 2021 and 2022

Kecamatan Subdistrict	Perikanan Laut Marine Fisheries		Perairan Umum Inland Water		Jumlah Total	
	2021	2022	2021	2022	2021	2022
(1)	(2)	(3)	(4)	(5)	(6)	(7)
Pangkalan	-	-	7	7	7	7
Tegalwaru	-	-	-	-	-	-
Gampel	-	-	52	52	52	52
TelukjambelTimur	-	-	20	20	20	20
TelukjambelBarat	-	-	21	21	21	21
Klari	-	-	240	240	240	240
Gkampek	-	-	14	14	14	14
Purwasari	-	-	12	12	12	12
Tirtamulya	-	-	5	5	5	5
Jatisari	-	-	52	52	52	52
Banyusari	-	-	54	54	54	54
Kotabaru	-	-	8	8	8	8
CilamajelWetan	513	2 457	19	19	532	2 476
CilamajelKulon	248	1 188	29	29	277	1 217
Lemahabang	-	-	29	29	29	29
Telagasari	-	-	6	6	6	6
Majalaya	-	-	4	4	4	4
KarawangTimur	-	-	49	49	49	49
KarawangBarat	-	-	68	68	68	68
Rawamerta	-	-	27	27	27	27
Tempuran	244	1 169	19	19	263	1 188
Kutawaluya	-	-	3	3	3	3
Rengasdengklok	-	-	98	98	98	98
Jayakarta	-	-	8	8	8	8
Pedes	170	814	17	17	187	831
Clebar	162	776	21	21	183	797
Cibuya	122	584	6	6	128	590
Tirtajaya	123	589	48	48	171	637
Batujaaya	-	-	11	11	11	11
Pakisjaya	107	512	116	116	223	628
Karawang	1 689	8 089	1 063	1 063	2 752	9 152

Sumber/Source: Dinas Perikanan dan Kelautan Kabupaten Karawang/Regional Fishery and Sea Resources of Karawang Regency

Tabel
Table 5.4.8**Produksi Perikanan Tangkap Menurut Kecamatan dan Subsektor di Kabupaten Karawang (ton), 2021-2022**
Production of Fish Capture by Subdistrict and Subsector in Karawang Regency (ton), 2021 and 2022

Kecamatan Subdistrict	Perikanan Laut Marine Fisheries		Perairan Umum Inland Water		Jumlah Total	
	2021	2022	2021	2022	2021	2022
(1)	(2)	(3)	(4)	(5)	(6)	(7)
Pangkalan	-	-	1,793	1,800	1,793	1,800
Tegalwaru	-	-	-	-	-	-
Campel	-	-	2,750	2,760	2,750	2,760
TelukjambeTimur	-	-	1,096	1,100	1,096	1,100
TelukjambeBarat	-	-	0,628	0,630	0,628	0,630
Klari	-	-	40,221	40,370	40,221	40,370
Ciamppek	-	-	1,604	1,610	1,604	1,610
Purwasari	-	-	-	-	-	-
Tirtamulya	-	-	-	-	-	-
Jatisari	-	-	-	-	-	-
Banyusari	-	-	0,677	0,680	0,677	0,680
Kotabaru	-	-	-	-	-	-
CiamayaMetan	1391,723	1376,22	1,026	1,030	1392,749	1377,250
CiamayaKulon	1830,450	1810,06	1,704	1,710	1832,154	1811,770
Lemahabang	-	-	0,578	0,580	0,578	0,580
Telagasari	-	-	0,638	0,640	0,638	0,640
Majajaya	-	-	0,408	0,410	0,408	0,410
KarawangTimur	-	-	2,282	2,290	2,282	2,290
KarawangBarat	-	-	2,092	2,100	2,092	2,100
Rawamerta	-	-	0,857	0,860	0,857	0,860
Tempuran	2500,100	2472,25	1,763	1,770	2501,863	2474,020
Kutawaluya	-	-	0,030	0,030	0,030	0,030
Rengasdengklok	-	-	2,022	2,030	2,022	2,030
Jayakarta	-	-	0,339	0,340	0,339	0,340
Pedes	1358,665	1343,53	0,827	0,830	1359,492	1344,360
Clebar	1639,331	1621,07	0,857	0,860	1640,188	1621,930
Cibujaya	173,604	171,67	0,229	0,230	173,833	171,900
Tirtajaya	17,626	17,43	1,435	1,440	19,061	18,870
Batuajaya	-	-	0,408	0,410	0,408	0,410
Pakisjaya	287,6240	284,42	1,046	1,050	288,670	285,470
Karawang	9199,123	9096,65	67,370	67,620	9266,493	9164,270

Sumber/Source: Dinas Perikanan dan Kelautan Kabupaten Karawang/Regional Fishery and Sea Resources of Karawang Regency

Tabel 5.4.9
Table

Produksi Perikanan Tangkap Menurut Kecamatan dan Subsektor di Kabupaten Karawang (ton), 2022
Production of Fish Capture by Subdistrict and Subsector in Karawang Regency (ton), 2022

Kecamatan Subdistrict	Laut Marine	Sungai River	Rawa Swamp	Bekas Galian C Former Excavation C	Jumlah Total
(1)	(2)	(3)	(4)	(5)	(6)
Pangkalan	-	1,79	-	-	3,79
Tegalwaru	-	-	-	-	1,99
Ciampel	-	1,04	-	1,71	5,74
Telukjambe Timur	-	1,10	-	-	4,09
Telukjambe Barat	-	0,63	-	-	3,62
Klari	-	1,16	-	39,05	43,19
Cikampek	-	0,74	0,17	0,70	4,59
Purwasari	-	-	-	-	2,99
Tirtamulya	-	-	-	-	2,99
Jatisari	-	-	-	-	2,99
Banyusari	-	0,68	-	-	3,67
Kotabaru	-	-	-	-	2,99
Cilamaya Wetan	1 391,72	1,03	-	-	1 395,74
Cilamaya Kulon	1 830,45	1,70	-	-	1 835,14
Lemahabang	-	0,58	-	-	3,57
Telagasari	-	0,64	-	-	3,63
Majalaya	-	0,41	-	-	3,40
Karawang Timur	-	2,28	-	-	5,27
Karawang Barat	-	0,67	1,42	-	5,08
Rawamerta	-	0,86	-	-	3,85
Tempuran	2 500,10	1,54	0,23	-	2 504,85
Kutawaluya	-	0,09	-	-	3,08
Rengasdengklok	-	1,85	0,17	-	5,01
Jayakarta	-	0,34	-	-	3,33
Pedes	1 358,66	0,83	-	-	1 362,48
Cilebar	1 639,33	0,86	-	-	1 643,18
Cibuaya	173,60	0,23	-	-	176,82
Tirtajaya	17,63	1,44	-	-	22,05
Batujaya	-	0,41	-	-	3,40
Pakisjaya	287,62	0,89	0,16	-	291,66
Karawang	9 199,12	23,760	2,150	41,460	9 266,494

Sumber/Source: Dinas Perikanan dan Kelautan Kabupaten Karawang/Regional Fishery and Sea Resources of Karawang Regency

Tabel
Table 5.4.10

Nilai Produksi Perikanan Tangkap Menurut Kecamatan dan Subsektor di Kabupaten Karawang (000 rupiah), 2022

Production Value of Fish Capture by Subdistrict and Subsector in Karawang Regency (000 rupiahs), 2022

Kecamatan Subdistrict	Laut Marine	Sungai River	Rawa Swamp	Bekas Galian C Former Excavation C	Jumlah Total
(1)	(2)	(3)	(4)	(5)	(6)
Pangkalan	-	24.825.000	-	-	24.825.000
Tegalwaru	-	-	-	-	-
Ciampel	-	22.005.000	-	39.458.208,02	61.463.208
Telukjambe Timur	-	13.710.000	-	-	13.710.000
Telukjambe Barat	-	7.560.000	-	-	7.560.000
Klari	-	16.680.000	-	597.976.096,08	614.656.096
Cikampek	-	8.880.000	4.230.324,10	16.731.39,63	29.841.720
Purwasari	-	-	-	-	-
Tirtamulya	-	-	-	-	-
Jatisari	-	-	-	-	-
Banyusari	-	8.835.000	-	-	8.835.000
Kotabaru	-	-	-	-	-
Cilamaya Wetan	34.386.707.299	13.950.000	-	-	34.400.657.299
Cilamaya Kulon	56.889.570.169	22.340.000	-	-	56.911.910.169
Lemahabang	-	6.960.000	-	-	6.960.000
Telagasari	-	7.680.000	-	-	7.680.000
Majalaya	-	5.205.000	-	-	5.205.000
Karawang Timur	-	33.960.000	-	-	33.960.000
Karawang Barat	-	8.040.000	28.606.944,40	-	36.646.944
Rawamerta	-	10.815.000	-	-	10.815.000
Tempuran	31.567.208.545	23.660.000	5.335.185,20	-	31.596.203.730
Kutawaluya	-	1.080.000	-	-	1.080.000
Rengasdengklok	-	27.285.000	3.374.305,60	-	30.659.306
Jayakarta	-	4.560.000	-	-	4.560.000
Pedes	29.317.031.363	10.440.000	-	-	29.327.471.363
Cilebar	33.189.266.914	10.980.000	-	-	33.200.246.914
Cibuaya	6.495.123.000	3.135.000	-	-	6.498.258.000
Tirtajaya	1.216.976.408	17.820.000	-	-	1.234.796.408
Batujaya	-	5.490.000	-	-	5.490.000
Pakisjaya	9.470.236.282	11.100.000	3.633.101,90	-	9.484.969.384
Karawang	202.532.119.980	326.995.000	45.179.861	654.165.700	203.558.460.541

Sumber/Source: Dinas Perikanan dan Kelautan Kabupaten Karawang/Regional Fishery and Sea Resources of Karawang Regency

Tabel 5.4.11 Jumlah Perahu/Kapal menurut Kecamatan dan Jenis Kapal di Kabupaten Karawang, 2022
Number of Fishing Boats by Subdistrict and Type of Boat in Karawang Regency, 2022

Kecamatan Subdistrict	Perahu Tanpa Motor Nonpowered Boat	Perahu Motor Tempel Outboard Motorboat	Kapal Motor Inboard Motorboat
(1)	(2)	(3)	(4)
Pangkalan	-	-	-
Tegalwaru	-	-	-
Ciampel	-	-	-
Telukjambe Timur	-	-	-
Telukjambe Barat	-	-	-
Klari	-	-	-
Cikampek	-	-	-
Purwasari	-	-	-
Tirtamulya	-	-	-
Jatisari	-	-	-
Banyusari	-	-	-
Kotabaru	-	-	-
Cilamaya Wetan	25	488	-
Cilamaya Kulon	-	101	147
Lemahabang	-	-	-
Telagasari	-	-	-
Majalaya	-	-	-
Karawang Timur	-	-	-
Karawang Barat	-	-	-
Rawamerta	-	-	-
Tempuran	-	244	-
Kutawaluya	-	-	-
Rengasdengklok	-	-	-
Jyakerta	-	-	-
Pedes	-	170	-
Cilebar	-	162	-
Cibuaya	-	122	-
Tirtajaya	-	123	-
Batujaya	-	-	-
Pakisjaya	-	107	-
Karawang	25	1,517	147

Sumber/Source: Dinas Perikanan dan Kelautan Kabupaten Karawang/Regional Fishery and Sea Resources of Karawang Regency

Tabel
Table 5.4.12**Jumlah Alat Tangkap Perikanan Tangkap Menurut
Kecamatan di Kabupaten Karawang, 2022**
**Number of Fishing Gear by Kind and Subdistrict in Karawang
Regency, 2022**

Kecamatan Subdistrict	Pukat Tarik Trawl Drag	Pukat Kantong Trawl Bag	Jaring Insang Gill Net	Jaring Angkat Lift Nets	Pancing Fishing Rod	Perangkap Fishing Trap	Alat Pengumpul & Pengangkap Fish Gatherer and Catcher	Lainnya Others
(1)	(2)	(3)	(4)	(5)	(6)	(7)	(8)	(9)
Pangkalan	-	-	-	-	-	-	-	-
Tegalwaru	-	-	-	-	-	-	-	-
Ciampel	-	-	-	-	-	-	-	-
Telukjambe Timur	-	-	-	-	-	-	-	-
Telukjambe Barat	-	-	-	-	-	-	-	-
Klari	-	-	-	-	-	-	-	-
Cikampek	-	-	-	-	-	-	-	-
Purwasari	-	-	-	-	-	-	-	-
Tirtamulya	-	-	-	-	-	-	-	-
Jatisari	-	-	-	-	-	-	-	-
Banyusari	-	-	-	-	-	-	-	-
Kotabaru	-	-	-	-	-	-	-	-
Cilamaya Wetan	-	-	381	11	11	110	-	-
Cilamaya Kulon	3	-	89	9	55	92	-	-
Lemahabang	-	-	-	-	-	-	-	-
Telagasari	-	-	-	-	-	-	-	-
Majalaya	-	-	-	-	-	-	-	-
Karawang Timur	-	-	-	-	-	-	-	-
Karawang Barat	-	-	-	-	-	-	-	-
Rawamerta	-	-	-	-	-	-	-	-
Tempuran	110	-	134	-	-	-	-	-
Kutawaluya	-	-	-	-	-	-	-	-
Rengasdengklok	-	-	-	-	-	-	-	-
Jayakarta	-	-	-	-	-	-	-	-
Pedes	4	-	166	-	-	-	-	-
Cilebar	10	-	115	18	10	9	-	-
Cibuaya	-	-	122	-	-	-	-	-
Tirtajaya	-	-	123	-	-	-	-	-
Batujaya	-	-	-	-	-	-	-	-
Pakisjaya	-	-	106	-	1	-	-	-
Karawang	127	-	1,236	38	77	211	-	-

Sumber/Sources: Dinas Perikanan dan Kelautan Kabupaten Karawang/Regional Fishery and Sea Resources of Karawang Regency

Tabel
Table 5.4.13

Produksi dan Nilai Produksi Pengolahan Hasil Perikanan menurut Kecamatan di Kabupaten Karawang (ton), 2022
Fish Processing Production and Its Value by Subdistrict in Karawang Regency (ton), 2022

Kecamatan Subdistrict	Pindang/Pindang		Ikan Asin/Salted Fish	
	Produksi Production	Nilai Produksi Value (000 rupiah)	Produksi Production	Nilai Produksi Value (000 rupiah)
(1)	(2)	(3)	(4)	(5)
Pangkalan	-	-	-	-
Tegalwaru	-	-	-	-
Ciampel	-	-	-	-
Telukjambe Timur	-	-	-	-
Telukjambe Barat	-	-	-	-
K l a r i	-	-	-	-
Cikampek	-	-	-	-
Purwasari	-	-	-	-
Tirtamulya	-	-	-	-
Jatisari	305,60	5.195.284,87	-	-
Banyusari	18.576,63	315.802.719,65	-	-
Kotabaru	-	-	-	-
Cilamaya Wetan	123,26	2.095.454,42	1.465,57	43.967.002,92
Cilamaya Kulon	3.745,87	63.679.784,88	287,29	8.618.650,21
Lemahabang	-	-	-	-
Telagasari	-	-	-	-
Majalaya	-	-	-	-
Karawang Timur	-	-	-	-
Karawang Barat	-	-	-	-
Rawamerta	-	-	-	-
Tempuran	85,93	1.460.890,48	574,69	17.240.716,18
Kutawaluya	-	-	-	-
Rengasdengklok	23,17	393.,920,66	-	-
Jayakarta	247,19	4.202.188,99	-	-
P e d e s	1.410,02	23.970.326,45	459,72	13.791.479,90
Cilebar	-	-	229,81	6.894.373,65
Cibuaya	438,44	7.453.527,39	6.589,80	197.694.046,54
Tirtajaya	257,88	4.383.998,53	229,79	6.893.690,49
Batujaya	141,37	2.403.336,26	-	-
Pakisjaya	128,92	2.191.667,49	1.173,56	35.206.940,17
Karawang	25.484,30	433.233.100,08	11.010,23	330.306.900,07

Lanjutan Tabel/Continued Table 5.4.13

Kecamatan Subdistrict	Terasi/Shrimp Paste		Kerupuk/Crackers	
	Produksi Production	Nilai Produksi Value (000 rupiah)	Produksi Production	Nilai Produksi Value (000 rupiah)
(1)	(6)	(7)	(8)	(9)
Pangkalan	-	-	-	-
Tegalwaru	-	-	-	-
Ciampel	-	-	-	-
Telukjambe Timur	-	-	-	-
Telukjambe Barat	-	-	-	-
Klari	-	-	256,84	-
Cikampek	-	-	-	-
Purwasari	-	-	-	-
Tirtamulya	-	-	-	-
Jatisari	-	-	-	-
Banyusari	-	-	-	-
Kotabaru	-	-	-	-
Cilamaya Wetan	72,69	-	1,149,81	-
Cilamaya Kulon	196,25	-	1,912,02	-
Lemahabang	-	-	-	-
Telagasari	-	-	-	-
Majalaya	-	-	-	-
Karawang Timur	-	-	-	-
Karawang Barat	-	-	28,52	-
Rawamerta	-	-	-	-
Tempuran	-	-	-	-
Kutawaluya	-	-	-	-
Rengasdengklok	-	-	483,57	-
Jayakarta	-	-	-	-
Pedes	-	-	-	-
Cilebar	31,64	-	36,29	-
Cibuaya	-	-	3,063,59	-
Tirtajaya	7,370,20	-	199,65	-
Batujaya	-	-	-	-
Pakisjaya	94,95	-	-	-
Karawang	7.765,74	-	7.130,28	-

Sumber/Source: Dinas Perikanan dan Kelautan Kabupaten Karawang/Regional Fishery and Sea Resources of Karawang Regency

Tabel 5.4.14 **Produksi dan Nilai Produksi Garam menurut Kecamatan di Kabupaten Karawang (ton), 2022**
Salt Production and Its Value by Subdistrict in Karawang Regency (ton), 2022

Kecamatan Subdistrict	Garam/Salt	
	Produksi (ton) Production (ton)	Nilai Produksi (000 rupiah) Value (000 rupiahs)
(1)	(2)	(3)
Pangkalan	-	-
Tegalwaru	-	-
Ciampel	-	-
Telukjambe Timur	-	-
Telukjambe Barat	-	-
Klari	-	-
Cikampek	-	-
Purwasari	-	-
Tirtamulya	-	-
Jatisari	-	-
Banyusari	-	-
Kotabaru	-	-
Cilamaya Wetan	-	-
Cilamaya Kulon	-	-
Lemahabang	-	-
Telagasari	-	-
Majalaya	-	-
Karawang Timur	-	-
Karawang Barat	-	-
Rawamerta	-	-
Tempuran	-	-
Kutawaluya	-	-
Rengasdengklok	-	-
Jyakerta	-	-
Pedes	-	-
Cilebar	-	-
Cibuaya	-	-
Tirtajaya	-	-
Batujaya	-	-
Pakisjaya	-	-
Karawang	-	-

Sumber/Source: Dinas Perikanan dan Kelautan Kabupaten Karawang/Regional Fishery and Sea Resources of Karawang Regency

Tabel
Table 5.4.15

Luas Areal, Produksi Pembenihan dan Produksi Pendederan Menurut Kecamatan di Kabupaten Karawang, 2022
Area Hatchery Production and Nursery Production by Subdistrict in Karawang Regency, 2022

Kecamatan Subdistrict	Luas Areal (m ²) Area (meter square)	Produksi (ekor)/Production (tail)	
		Pembenihan Hatchery	Pendederan Nursery
(1)	(2)	(3)	(4)
Pangkalan	1 000	-	-
Tegalwaru	13 617	-	-
Ciampel	5 800	253.000	-
Telukjambe Timur	200	219.000	-
Telukjambe Barat	280	-	-
K l a r i	-	-	-
Cikampek	-	-	-
Purwasari	30	380.000	-
Tirtamulya	1 154	3.670.000	-
Jatisari	356	287.000	-
Banyusari	944	2.382.000	-
Kotabaru	-	-	-
Cilamaya Wetan	7 872	1.137.000	-
Cilamaya Kulon	1 878	2.736.000	-
Lemahabang	3 320	1.324.000	-
Telagasari	-	-	-
Majalaya	150	62.000	-
Karawang Timur	35	62.000	-
Karawang Barat	300	62.000	-
Rawamerta	4 375	1.542.000	-
Tempuran	20 694	2.477.000	-
Kutawaluya	519	1.285.000	-
Rengasdengklok	3 936	6.378.000	-
Jayakarta	3 751	2.282.000	60.000
P e d e s	1 918	18.578.000	-
Cilebar	-	-	-
Cibuaya	949 080	337.000	31.950.000
Tirtajaya	15 245	1.350.000	840.000
Batujaya	13 690	573.000	-
Pakisjaya	-	-	-
Karawang	1.050.144	47.376.000	32.850.000

Sumber/Source: Dinas Perikanan dan Kelautan Kabupaten Karawang/Regional Fishery and Sea Resources of Karawang Regency

Tabel
Table 5.4.16

Luas Area, Jumlah Rumah Tangga Perikanan, Produksi dan Nilai Produksi Ikan Hias menurut Kecamatan di Kabupaten Karawang, 2022
Area, Number of Fisheries Households, Production and Production Value of Ornamental Fish by Subdistrict in Karawang Regency, 2022

Kecamatan Subdistrict	Luas Areal yang Dimanfaatkan (m ²) Area Utilized (m ²)	Jumlah RTP Number of Fishery Household	Produksi/Production	
			Jumlah (ekor) Total (tail)	Nilai (000) Value (000)
(1)	(2)	(3)	(4)	(5)
Pangkalan	523	14	76400	69650
Tegalwaru	0	0	0	0
Ciampel	0	0	0	0
Telukjambe Timur	33	11	0	0
Telukjambe Barat	0	0	0	0
K l a r i	122	3	7 575	13 056
Cikampek	3	22	206 500	165 200
Purwasari	360	1	0	0
Tirtamulya	1 258	9	0	0
Jatisari	419	1	0	0
Banyusari	0	0	0	0
Kotabaru	1 957	18	0	0
Cilamaya Wetan	1000	1	0	0
Cilamaya Kulon	318	5	7 100	5 680
Lemahabang	54	2	0	0
Telagasari	342	12	0	0
Majalaya	0	0	0	0
Karawang Timur	386	2	0	0
Karawang Barat	112	10	1 405	1 004
Rawamerta	4	1	0	0
Tempuran	0	0	0	0
Kutawaluya	380	10	0	0
Rengasdengklok	460	24	20 420	1390
Jayakarta	6 126	50	716 950	234 543
P e d e s	257	3	0	0
Cilebar	608	13	622 220	967 230
Cibuaya	0	0	0	0
Tirtajaya	710,00	4	0	0
Batujaya	0	0	0	0
Pakisjaya	0	0	0	0
Karawang	18 569	216,	1.658.570	1.470.152

Sumber/Source: Dinas Perikanan dan Kelautan Kabupaten Karawang/Regional Fishery and Sea Resources of Karawang Regency

PERTAMBANGAN DAN ENERGI

MINING AND ENERGY

JUMLAH PELANGGAN DAN AIR YANG DI SALURKAN DI KABUPATEN KARAWANG

*Number of Customers and Distributed water
in Karawang Regency*

2022



PELANGGAN

Number of Customer

105.001

AIR TERJUAL

Sold Water

22.894.104 M³

NILAI

Value

RP. 111.977.276.820

<https://karawangkab.bps.go.id>

PENJELASAN TEKNIS

1. Pengumpulan data industri besar dan sedang dilakukan melalui Survei Industri Besar dan Sedang yang dilaksanakan setiap tahun secara lengkap (sensus) sejak tahun 1975. Survei Industri Besar dan Sedang mencakup semua perusahaan industri yang mempunyai tenaga kerja 20 orang atau lebih dengan menggunakan kuesioner II A.
2. Klasifikasi industri yang digunakan dalam survei ini berdasar kepada Klasifikasi Baku Lapangan Usaha Indonesia (KBLI). **KBLI** adalah klasifikasi lapangan usaha yang berdasar kepada International Standard Industrial Classification of All Economic Activities (ISIC) revisi 4 yang telah disesuaikan dengan kondisi Indonesia.
3. **Industri manufaktur** adalah suatu kegiatan ekonomi yang melakukan kegiatan mengubah suatu barang dasar secara mekanis, kimia, atau dengan tangan sehingga menjadi barang jadi/ setengah jadi, dan atau barang yang kurang nilainya menjadi barang yang lebih tinggi nilainya, dan sifatnya lebih dekat kepada pemakai akhir. Termasuk dalam kegiatan ini adalah jasa industri

TECHNICAL NOTES

1. *Data collection of large and medium scale manufacturing is conducted through The Large and Medium Manufacturing Establishment Survey that has been done annually for all industries (census) since 1975. Large and Medium Manufacturing Establishment Survey covers all manufactures/ industries with 20 workers or more by questionnaire II A.*
2. *The industrial classification adopted in this survey refers to the Klasifikasi Baku Lapangan Usaha Indonesia (KBLI). **KBLI** is classification of economic activities based on the International Standard Industrial Classification of All Economic Activities (ISIC rev 4) that has been modified according to the local condition in Indonesia.*
3. **Manufacturing industry** is defined as an economic activity processing basic goods mechanically, chemicals or manually into final or intermediate goods. It is also defined as processing of lower value goods into higher value goods as final or intermediate products. The activities also include services for manufacturing and assembling.

dan pekerjaan perakitan.

- | | |
|---|---|
| <p>4. Perusahaan atau usaha industri adalah suatu unit (kesatuan) usaha yang melakukan kegiatan ekonomi, bertujuan menghasilkan barang atau jasa, terletak pada suatu bangunan atau lokasi tertentu, dan mempunyai catatan administrasi tersendiri mengenai produksi dan struktur biaya serta ada seorang atau lebih yang bertanggung jawab atas usaha tersebut.</p> | <p>4. A manufacturing establishment is defined as a production unit engaged in economic activity, producing goods or services, located in a building or in a certain location, keeping a business record concerning the production and cost structure, and having a person or more that are responsible to those activities.</p> |
| <p>5. Industri manufaktur dikelompokkan ke dalam 4 golongan berdasarkan banyaknya pekerja, yaitu: industri besar (100 orang pekerja atau lebih), industri sedang/menengah (20–99 orang pekerja), industri kecil (5–19 orang pekerja), dan industri mikro (1–4 orang pekerja).</p> | <p>5. Manufacturing industries are categorized into four groups, based on the number of employees: large scale anufacturing (100 employees or more), medium scale manufacturing (20–99 employees), small scale manufacturing (5–19 employees), and micro industry (1–4 employees).</p> |
| <p>6. Pelanggan adalah individu atau kelompok, baik rumah tangga, perusahaan atau institusi non profit yang membeli air bersih dari perusahaan air bersih.</p> | <p>6. Customers are individuals or groups, whether household, company or non-profit institutions that buy water supply from watersupply establishment.</p> |
| <p>7. Air disalurkan adalah volume air bersih dari perusahaan air bersih.</p> | <p>7. Distributed water is the volume of water supply from watersupply establishment.</p> |

Tabel
Table 6.1

Daya Terpasang, Produksi, dan Distribusi Listrik PT. PLN (Persero) pada Cabang/Ranting PLN Menurut Kecamatan di Kabupaten Karawang, 2022
Installed Electricity Power, Production, and Distribution of PT. PLN (Persero) at PLN Branch by Subdistrict in Karawang Regency, 2022

ULP PLN Units	Daya Terpasang Installed Electricity Power (KW)	Produksi Listrik Electricity Production (KWh)	Listrik Terjual Electricity Sold (KWh)	Dipakai Sendiri Own Used (KWh)	Susut/ Hilang Shrinkage/ Lost (KWh)
(1)	(2)	(3)	(4)	(5)	(6)
ULP Prima Karawang
ULP Karawang Kota
ULP Kosambi
ULP Cikampek
ULP Rengasdengklok
Karawang	2 889 712,22	7 205 178 442	6 986 595 137,43

Sumber/Source: PLN/PLN-State Electricity Company of Indonesia

Tabel
Table 6.2**Jumlah Pelanggan Listrik Menurut Kecamatan di
Kabupaten Karawang, 2018–2022**
**Number of Electricity Customers by Subdistrict in
Karawang Regency, 2018–2022**

Kecamatan Subdistrict	2018	2019	2020	2021	2022
(1)	(2)	(3)	(4)	(5)	(6)
ULP Prima Karawang	634	651	658	666	...
ULP Karawang Kota	273 840	286 115	296 738	307 644	...
ULP Kosambi	181 606	193 580	202 461	213 443	...
ULP Cikampek	214 142	223 246	230 668	238 073	...
ULP Rengasdengklok	170 932	178 409	184 364	192 761	...
Karawang	841 154	882 001	914 889	952 587	987 860

Sumber/Source: PLN/PLN-State Electricity Company of Indonesia

Tabel
Table 6.3**Jumlah Pelanggan dan Air yang Disalurkan Menurut
Kecamatan di Kabupaten Karawang, 2022**
**Number of Customers and Distributed Water by
Subdistrict in Karawang Regency, 2022**

Cabang/Unit Branch/Unit	Wilayah Pelayanan Service Area	Pelanggan Number of Customers	Air Terjual Sold Water (m³)	Nilai Value (Rp.)
(1)		(2)	(3)	(4)
Karawang	Karawang Barat/Timur, Klari, Telukjambe Timur	33 009	7 190 053	34 862 505 235
Rengasdengklok	Rengasdengklok Kutawaluya	4 112	898 195	4 006 887 133
Rawamerta	Rawamerta	586	130 288	579 982 960
Telagasari	Telagasari	904	169 484	770 945 317
Kotabaru	Jatisari Kotabaru	5 323	1 095 316	4 851 066 630
Pedes	Pedes Cilebar	2 403	432 389	1 828 154 932
Lemahabang	Lemahabang Tempuran	1 635	296 344	1 272 347 732
Pangkalan	Pangkalan	1 798	355 340	1 547 476 132
Tirtajaya	Tirtajaya, Batujaya, dan Jayakarta	4 352	1 035 194	4 907 094 848
Klari	Klari Purwasari	2 952	1 436 642	10 411 338 920
Cibuaya	Cibuaya Pedes	3 536	676 600	2 826 420 989
Telukjambe	Telukjambe Timur	15 631	4 270 446	22 490 959 027
Cilamaya	Cilamaya Wetan, Banyusari, Cilamaya Kulon, dan Jatisari	4 949	1 016 098	4 566 723 543
Ciampel	Ciampel	1 427	380 895	1 720 315 393
Cipule	Ciampel	2 019	530 935	2 303 087 452
Karanganyar	Klari Cikampek	2 548	434 015	1 969 375 269
Cilebar	Cilebar	1 500	213 818	984 043 781
Mulyasejati	Ciampel	1 176	240 175	1 086 777 587
Batujaya	Batujaya Pakisjaya	5 420	605 810	2 041 225 858
Majalaya	Majalaya Karawang Timur	9 721	1 486 067	6 950 548 085
Karawang	2022	105,001	22 894 104	111 977 276 820

Sumber/Source: Perusahaan Daerah Air Minum Kabupaten Karawang (PDAM) / *Water Supply Local Enterprise of Karawang Regency*

Tabel
Table 6.4**Volume Air yang Diproduksi Menurut Pelanggan dan Nilainya di Kabupaten Karawang, 2022**
Volume of Clean Water Produced by Customers and Its Value in Karawang Regency, 2022

Pelanggan Customers	Produksi Production	Nilai Value
(1)	(2)	(3)
Non Niaga/ <i>Non-Commercial</i>	29 187 217	103 116 680 215
Niaga Kecil/ <i>Small Commerce</i>	1 132 753	4 001 948 011
Niaga Besar/ <i>Large Commerce</i>	187 319	661 788 413
Industri/ <i>Industry</i>	1 081 283	3 820 107 344
Sosial Umum/ <i>General Social</i>	203 708	719 689 086
Sosial Khusus/ <i>Special Social</i>	236 206	834 502 167
Tarif Khusus/ <i>Special Rates</i>	502 755	1 776 201 966
Tangki/Terminal Air/ <i>Water Terminal</i>	-	-
Jumlah/Total 2022	31 424 100	114 930 917 203

Sumber/Source: Perusahaan Daerah Air Minum Kabupaten Karawang (PDAM) / *Water Supply Local Enterprise of Karawang Regency*

BAB
Chapter

07

PARIWISATA

TOURISM

PADA TAHUN 2022
JUMLAH
RUMAH MAKAN /
RESTORAN
KABUPATEN KARAWANG
455

*In 2022, there are 455 The Number of Restaurants
in Karawang Regency*

PADA TAHUN 2022
JUMLAH
KUNJUNGAN WISATAWAN
KE OBYEK WISATA
KABUPATEN KARAWANG
1.891.022
orang

*In 2022, there are 1,891,022 tourists visit to Tourism Object
in Karawang Regency*

<https://karawangkab.bps.go.id>

PENJELASAN TEKNIS

1. **Usaha penyediaan akomodasi** adalah usaha yang menyediakan pelayanan penginapan yang dapat dilengkapi dengan pelayanan pariwisata lainnya. Usaha penyediaan akomodasi dapat berupa hotel, vila, pondok wisata, bumi perkemahan, persinggahan karavan, dan akomodasi lainnya yang digunakan untuk tujuan pariwisata.
2. **Hotel** adalah penyediaan akomodasi secara harian berupa kamar-kamar di dalam satu bangunan yang dapat dilengkapi dengan jasa pelayanan makan dan minum, kegiatan hiburan dan atau fasilitas lainnya. Hotel terdiri dari hotel berbintang dan hotel non-bintang.

TECHNICAL NOTES

1. ***The business of providing accommodation*** is a business that provides specialty services that can be equipped with other tourism services. It includes hotel, villa, cottage, camping, caravan stop, and other accommodation that are used for tourism purposes
2. ***Hotel*** is a daily supply of accommodation rooms within a building which can be equipped with eating and drinking services, entertainment activities and/or other facilities. Hotel consists of a classified hotel and a nonclassified hotel

Tabel
Table 7.1**Jumlah Rumah Makan/Restoran Menurut Kecamatan di
Kabupaten Karawang, 2019–2022**
**Number of Restaurants by Subdistrict in Karawang
Regency, 2019–2022**

Kecamatan Subdistrict	2019	2020	2021	2022
(1)	(2)	(3)	(4)	(5)
Pangkalan	7	7	8	8
Tegalwaru	10	10	12	12
Ciampel	20	20	22	12
Telukjambe Timur	220	230	233	28
Telukjambe Barat	65	68	71	31
Klari	110	110	113	13
Cikampek	130	132	136	16
Purwasari	25	25	28	8
Tirtamulya	20	20	21	11
Jatisari	20	20	20	20
Banyusari	45	45	45	15
Kotabaru	20	35	39	19
Cilamaya Wetan	15	15	16	16
Cilamaya Kulon	20	20	21	11
Lemahabang	30	30	33	13
Telagasari	35	35	39	19
Majalaya	15	15	17	17
Karawang Timur	90	90	95	25
Karawang Barat	130	135	139	29
Rawamerta	25	25	26	16
Tempuran	10	10	11	11
Kutawaluya	10	10	10	10
Rengasdengklok	47	47	48	18
Jayakarta	5	5	7	7
Pedes	20	20	20	10
Cilebar	13	13	13	13
Cibuaya	22	22	23	10
Tirtajaya	12	12	14	14
Batujaya	12	12	15	10
Pakisjaya	30	30	33	13
Karawang	1 233	1 263	1 328	455

Sumber/Source: Dinas Kebudayaan Dan Pariwisata Kabupaten Karawang/ Department Of Culture And Tourism of Karawang Regency

Tabel
Table 7.2**Jumlah Akomodasi Hotel Menurut Kecamatan di
Kabupaten Karawang, 2021 dan 2022**
**Number of Hotel Accomodation by Subdistrict in
Karawang Regency, 2021 and 2022**

Kecamatan Subdistrict	Hotel/Hotels		Kamar/Rooms		Tempat Tidur/Beds	
	2021	2022	2021	2022	2021	2022
(1)	(2)	(3)	(4)	(5)	(6)	(7)
Pangkalan	-	-	-	-	-	-
Tegalwaru	4	4	29	29	50	52
Ciampel	1	1	134	137	134	137
Telukjambe Timur	8	7	1 252	1 148	1 526	1 537
Telukjambe Barat	2	2	313	313	429	429
Klari	2	2	109	109	113	113
Cikampek	3	3	180	180	241	241
Purwasari	-	-	-	-	-	-
Tirtamulya	-	-	-	-	-	-
Jatisari	-	-	-	-	-	-
Banyusari	-	-	-	-	-	-
Kotabaru	5	5	128	128	152	152
Cilamaya Wetan	-	-	-	-	-	-
Cilamaya Kulon	-	-	-	-	-	-
Lemahabang	-	-	-	-	-	-
Telagasari	1	1	11	11	11	11
Majalaya	-	-	-	-	-	-
Karawang Timur	2	3	51	97	81	127
Karawang Barat	9	7	517	469	679	632
Rawamerta	-	-	-	-	-	-
Tempuran	-	-	-	-	-	-
Kutawaluya	-	-	-	-	-	-
Rengasdengklok	-	-	-	-	-	-
Jayakarta	-	-	-	-	-	-
Pedes	-	-	-	-	-	-
Cilebar	-	-	-	-	-	-
Cibuaya	-	-	-	-	-	-
Tirtajaya	-	-	-	-	-	-
Batujaya	-	-	-	-	-	-
Pakisjaya	1	-	18	-	18	-
Karawang	38	35	1 490	2 621	3 434	3 431

Sumber/Source: Badan Pusat Statistik Kabupaten Karawang/BPS-Statistics of Karawang Regency

Tabel
Table 7.3**Jumlah Pengunjung Domestik di Objek Wisata Alam dan Wisata Budaya Kabupaten Karawang, 2019-2022**
Number of Domestic Visitors in Natural Attraction and Cultural Tour in Karawang Regency, 2019-2022

Tempat Rekreasi <i>Recreation Area</i>	Jumlah Pengunjung/ <i>Number of Visitors</i>			
	2019	2020	2021	2022
(1)	(2)	(3)	(4)	(5)
WISATA ALAM/NATURAL ATTRACTION				
1. Air Terjun Grand Canyon	62 500	34 526	39 137	39 137
2. Curug Penganten	3 100	850	997	997
3. Goa Dayeuh	1 500	2 100	1 714	144
4. Situs Gunung Leutik	472	240	193	213
5. Curug Alay	1 820	260	318	281
6. Bukit Sanggabuana	1 316	415	632	732
7. Bukit Kembar Puncak Pinus	6 353	2 801	2 112	2 012
8. Batu Tumpang/Curug Bandung	23 638	8 878	7 182	8 182
9. Curug Cigeuntis	95 260	9 546	12 151	47 555
10. Curug Cikoleangkak	3 215	311	284	384
11. Curug Cikarapyak	900	185	159	259
12. Curug Cipanundaan	850	160	337	437
13. Puncak Sempur	7 500	1 223	3 891	3 891
14. Kampung Tipar	2 600	323	299	299
15. Bukit Calingcing	1 400	313	374	374
16. Taman Batu Sinapeul	1 250	277	229	229
17. Stone Garden	1 850	297	348	348
18. Waterboom Kampung Turis	65 400	10 293	13 898	3 898
19. Waterboom Empangsari	14 300	1 818	2 085	2 685
20. Waterboom Cibonteng	21 500	2 177	1 778	2 778
21. Jembatan Cinta	16 400	2 114	2 871	3 251
22. Buana Tirta	9 700	1 313	1 679	1 569
23. Bendungan Walahar	126 980	48 714	41 717	42 817
24. Danau Kalimati	9 500	1 417	1 223	1 193
25. Pohon Miring	165 289	4 612	3 785	3 625
26. Situ Cipule	8 500	1 612	1 983	1 833
27. Cadas Putri Tamelang	18 700	2 113	1 671	1 541
28. Situ Kamojing	24 130	1 915	2 439	2 329

Lanjutan Tabel/Continued Table 7.3

Tempat Rekreasi Recreation Area	Jumlah Pengunjung/Number of Visitors			
	2019	2020	2021	2022
(1)	(2)	(3)	(4)	(5)
WISATA ALAM/NATURAL ATTRACTION				
29. Taman Hutan Kota Cikampek	35 800	2 771	3 991	3 791
30. Pantai Tanjung Baru	856 752	2 229	2 785	-
31. Pantai Pasir Putih	35 980	9 808	12 769	24 806
32. Pantai Cibento	721 960	7 025	8 771	8 771
33. Hutan Mangrove	29 870	4 114	3 812	3 812
34. Pancangan	4 900	797	981	981
35. Pantai Mutiara	7 200	1 145	1 567	1 567
36. Maqom Syech Quro	1 245 800	146 929	178 912	28 282
37. Maqom Syech Gentong	859 267	116 893	125 672	116 272
38. Kolam Renang Tirta Pitu Mulang	1 680	715	875	955
39. Pantai Samudera Baru	856 123	22 046	24 531	20 327
40. Pantai Pelangi	126 300	1 850	1 652	1 252
41. Pantai Alam Baru	9 200	941	1 176	676
42. Pantai Jalsena	12 100	2 115	1 871	1 271
43. Pantai Pisangan	23 120	1 451	2 234	1 234
44. Muara Sungai Manuk	2 700	899	1 081	854
45. Muara TPI	1 320	549	765	684
46. Muara Paridi	1 210	458	876	753
47. Muara Lempeng	1 150	623	771	661
48. Hutan Mangrove Cikeong	2 130	721	980	620
49. Sungai Alam Bentang	1 425	553	789	623
50. Kuala Telar Sari/Burung	965	329	554	482
51. Kuala Karang Taritis	958	459	499	412
52. Muara Tirta	1 320	661	790	651
53. Wisata Mangrove Sedari	36 870	4 112	8 211	123 562
54. Pulau Putri	26 510	3 997	6 443	3 443
55. Pantai Tanjung Pakis	957 671	13 816	14 232	116 685
56. Green Canyon	560 124	2 792	4 132	4 212

Lanjutan Tabel/Continued Table 7.3

Tempat Rekreasi Recreation Area	Jumlah Pengunjung/Number of Visitors			
	2019	2020	2021	2022
(1)	(2)	(3)	(4)	(5)
WISATA BUDAYA/CULTURE TOUR				
1. Vihara Sian Jin Upoh	85 270	5 501	3 897	1 603
2. Masjid Agung Karawang	256 850	85 720	92 349	2 031
3. Kampung Budaya	78 259	5 541	2 1123	2 023
4. San Diego Hill	45 000	4 712	5 717	5 837
5. Kampung Calincing	850	229	318	378
6. Situs Kutatandingan	400	177	234	294
7. Kampung Salapan	1 350	456	561	581
8. Sumur Awisan	420	198	225	235
9. Keramat Muara Walungan	1 250	459	578	583
10. Makam Pasarean	1 256 420	1 327 811	1 198 713	1 098 213
11. Makam Panjang	800	212	276	295
12. Monumen Kebulatan Tekad	78 260	2 310	3 121	19 206
13. Rumah Djauw Kie Song	69 250	2 783	3 873	4 084
14. Makam Ki Bagus Rangin	356	189	243	1 951
15. Candi Lanang	6 700	512	415	813
16. Candi Wadon	3 500	459	517	252
17. Situs Candi Jiwa	65 128	7 208	8 121	29 440
18. Situs Candi Blandongan	56 128	2 312	4 569	42 328
19. Museum Situs Batujaya	54 123	3 317	3 674	37 356
20. Situs Telagajaya	1 700	994	1 092	2 887
Karawang	9 115 412	1 942 701	1 887 987	1 891 022

Sumber/Source: Dinas Kebudayaan Dan Pariwisata Kabupaten Karawang/ Department Of Culture And Tourism of Karawang Regency

Tabel
Table 7.4

**Jumlah Pengunjung Domestik di Objek Wisata Buatan
Kabupaten Karawang, 2019-2022**
*Number of Domestic Visitors in Artificial Tourism in
Karawang Regency, 2019-2022*

Tempat Rekreasi Recreation Area	Jumlah Pengunjung/Number of Visitors			
	2019	2020	2021	2022
(1)	(2)	(3)	(4)	(5)
WISATA BUATAN				
1. Kampung Tipar	2 600	323	311	499
2. Taman Batu Sinapeul	1 300	277	267	374
3. Stone Garden	1 200	297	313	529
4. Waterboom Kampung Turis	65 400	10 293	9 891	12 123
5. Waterboom Empangsari	14 300	1 818	1 749	3 898
6. Waterboom Cibonteng	21 500	2 177	1 986	3 685
7. Jembatan Cinta	16 400	2 114	2 311	2 778
8. Buana Tirta	9 700	1 313	1 198	3 321
9. Bendungan Walahar	126 980	48 714	45 917	98 569
10. Danau Kalimati	9 500	1 417	1 598	2 839
11. Pohon Miring	165 289	4 612	5 893	6 193
12. Situ Cipule	8 500	1 612	1 872	3 625
13. Cadas Putri Tamelang	18 700	2 113	1 887	1 833
14. Situ Kamojing	24 130	1 915	2 198	1 541
15. Taman Hutan Kota Cikampek	35 800	2 771	2 569	2 929
16. Hutan Mangrove	29 870	4 114	3 281	3 791
17. Pancangan	4 900	797	813	863
18. Maqom Syech Quro	1 245 800	146 929	151 420	68 282
19. Maqom Syech Gentong	859 267	116 893	119 761	126 272
20. Kolam Renang Tirta Pitu Mulang	1 680	1 715	1 811	2 486
21. Pantai Pisangan	23 120	1 451	1 578	1 234
22. Muara Sungai Manuk	2 700	899	797	854
23. Muara TPI	1 320	549	652	684
24. Muara Paridi	1 210	458	534	753
25. Muara Lempeng	1 150	623	568	661
26. Hutan Mangrove Cikeong	2 130	721	894	620
27. Kuala Telar Sari/Burung	965	329	376	482

Lanjutan Tabel/Continued Table 7.4

Tempat Rekreasi Recreation Area	Jumlah Pengunjung/Number of Visitors			
	2019	2020	2021	2022
(1)	(2)	(3)	(4)	(5)
WISATA BUATAN				
28. Kuala Karang Taritis	958	459	589	599
29. Wisata Mangrove Sendari	36 870	4 112	3 289	123 652
30. Vihara Sian Ji Upoh	85 270	5 501	5 909	1 603
31. Masjid Agung Karawang	256 850	85 720	83 746	2 031
32. Kampung Budaya	78 259	5 541	9 898	5 023
33. San Diego Hill	45 000	4 712	5 178	7 937
34. Kampung Calingcing	850	229	377	378
35. Situs Kutatandingan	—	177	198	-
36. Kampung Salapan	1 350	456	513	513
37. Keramat Muara Walungan	1 250	459	567	567
38. Monumen Rawagede	32 570	8 714	7 651	15 670
39. Makam Panjang	800	212	291	295
40. Monumen Kebulatan Tekad	78 260	2 310	2 564	19 206
41. Rumah Djiauw Kie Song	69 250	2 783	3 121	4 084
42. Makan Ki Bagus Rangin	356	189	223	1 951
43. Kawasan Percandian Batujaya	121 256	24 716	26 415	37 356
Karawang	3 505 010	503 783	507 291	572 937

Sumber/Source: Dinas Kebudayaan Dan Pariwisata Kabupaten Karawang/ Department Of Culture And Tourism of Karawang Regency

Tabel
Table 7.5

**Jumlah Pengunjung Asing di Objek Wisata Alam dan
Wisata Budaya Kabupaten Karawang, 2019-2022**
**Number of Foreign Visitors in Natural Attraction and
Cultural Tour in Karawang Regency, 2019-2022**

Tempat Rekreasi Recreation Area	Jumlah Pengunjung/Number of Visitors			
	2019	2020	2021	2022
(1)	(2)	(3)	(4)	(5)
WISATA ALAM/NATURAL ATTRACTION				
1. Air Terjun Grand Canyon	-	-	-	-
2. Curug Penganten	-	-	-	-
3. Goa Dayeuh	-	-	-	-
4. Situs Gunung Leutik	-	-	-	-
5. Curug Alay	-	-	-	-
6. Bukit Sanggabuana	-	-	-	-
7. Bukit Kembar Puncak Pinus	-	-	-	-
8. Batu Tumpang/Curug Bandung	-	-	-	-
9. Curug Cigeuntis	-	-	-	-
10. Curug Cikoleangkak	-	-	-	-
11. Curug Cikarapyak	-	-	-	-
12. Curug Cipanundaan	-	-	-	-
13. Puncak Sempur	-	-	-	-
14. Kampung Tipar	-	-	-	-
15. Bukit Calingcing	-	-	-	-
16. Taman Batu Sinapeul	-	-	-	-
17. Stone Garden	-	-	-	-
18. Waterboom Kampung Turis	-	-	-	-
19. Waterboom Empangsari	-	-	-	-
20. Waterboom Cibonteng	-	-	-	-
21. Jembatan Cinta	-	-	-	-
22. Buana Tirta	-	-	-	-
23. Bendungan Walahar	-	-	-	-
24. Danau Kalimati	-	-	-	-
25. Pohon Miring	-	-	-	-
26. Situ Cipule	-	-	-	-
27. Cadas Putri Tamelang	-	-	-	-
28. Situ Kamojing	-	-	-	-

Lanjutan Tabel/Continued Table 7.5

Tempat Rekreasi Recreation Area	Jumlah Pengunjung/Number of Visitors			
	2019	2020	2021	2022
(1)	(2)	(3)	(4)	(5)
WISATA ALAM/NATURAL ATTRACTION				
29. Taman Hutan Kota Cikampek	-	-	-	-
30. Pantai Tanjung Baru	-	-	-	-
31. Pantai Pasir Putih	-	-	-	-
32. Pantai Cibento	-	-	-	-
33. Hutan Mangrove	-	-	-	-
34. Pancangan	-	-	-	-
35. Pantai Mutiara	-	-	-	-
36. Maqom Syech Quro	-	-	-	-
37. Maqom Syech Gentong	-	-	-	-
38. Kolam Renang Tirta Pitu Mulang	-	-	-	-
39. Pantai Samudera Baru	-	-	-	-
40. Pantai Pelangi	-	-	-	-
41. Pantai Alam Baru	-	-	-	-
42. Pantai Jalasena	-	-	-	-
43. Pantai Pisangan	-	-	-	-
44. Muara Sungai Manuk	-	-	-	-
45. Muara TPI	-	-	-	-
46. Muara Paridi	-	-	-	-
47. Muara Lempeng	-	-	-	-
48. Hutan Mangrove Cikeong	-	-	-	-
49. Sungai Alam Bentang	-	-	-	-
50. Kuala Telar Sari/Burung	-	-	-	-
51. Kuala Karang Taritis	-	-	-	-
52. Muara Tirta	-	-	-	-
53. Wisata Mangrove Sedari	-	-	-	-
54. Pulau Putri	-	-	-	-
55. Pantai Tanjung Pakis	-	-	-	-
56. Green Canyon	-	-	-	-

Lanjutan Tabel/*Continued Table 7.5*

Tempat Rekreasi <i>Recreation Area</i>	Jumlah Pengunjung/ <i>Number of Visitors</i>			
	2019	2020	2021	2022
(1)	(2)	(3)	(4)	(5)
WISATA BUDAYA/CULTURE TOUR				
1. Vihara Sian Jin Upoh	–	–	-	-
2. Masjid Agung Karawang	–	–	-	-
3. Kampung Budaya	–	–	-	-
4. San Diego Hill	–	–	-	-
5. Kampung Calincing	–	–	-	-
6. Situs Kutatandingan	–	–	-	-
7. Kampung Salapan	–	–	-	-
8. Sumur Awisan	–	–	-	-
9. Keramat Muara Walungan	–	–	-	-
10. Makam Pasarean	–	–	-	-
11. Makam Panjang	–	–	-	-
12. Monumen Kebulatan Tekad	–	–	-	-
13. Rumah Djauw Kie Song	–	–	-	-
14. Makam Ki Bagus Rangin	–	–	-	-
15. Candi Lanang	–	–	-	-
16. Candi Wadon	–	–	-	-
17. Situs Candi Jiwa	15 000	3 543	6 127	562
18. Situs Candi Blandongan	–	–	-	-
19. Museum Situs Batujaya	–	–	-	-
20. Situs Telagajaya	–	–	-	-
Karawang	15 000	3 543	6 127	562

Sumber/*Source*: Dinas Kebudayaan Dan Pariwisata Kabupaten Karawang/ *Department Of Culture And Tourism of Karawang Regency*

Tabel
Table 7.6**Jumlah Pengunjung Asing di Objek Wisata Buatan
Kabupaten Karawang, 2019-2022**
**Number of Foreign Visitors in Artificial Tourism in
Karawang Regency, 2019-2022**

Tempat Rekreasi Recreation Area	Jumlah Pengunjung/Number of Visitors			
	2019	2020	2021	2022
(1)	(2)	(3)	(4)	(5)
WISATA BUATAN				
1. Kampung Tipar	-	-	-	-
2. Taman Batu Sinapeul	-	-	-	-
3. Stone Garden	-	-	-	-
4. Waterboom Kampung Turis	-	-	-	-
5. Waterboom Empangsari	-	-	-	-
6. Waterboom Ciboteng	-	-	-	-
7. Jembatan Cinta	-	-	-	-
8. Buana Tirta	-	-	-	-
9. Bendungan Walahar	-	-	-	-
10. Danau Kalimati	-	-	-	-
11. Pohon Miring	-	-	-	-
12. Situ Cipule	-	-	-	-
13. Cadas Putri Tamelang	-	-	-	-
14. Situ Kamojing	-	-	-	-
15. Taman Hutan Kota Cikampek	-	-	-	-
16. Hutan Mangrove	-	-	-	-
17. Pancangan	-	-	-	-
18. Maqom Syech Quro	-	-	-	-
19. Maqom Syech Gentong	-	-	-	-
20. Kolam Renang Tirta Pitu Mulang	-	-	-	-
21. Pantai Pisangan	-	-	-	-
22. Muara Sungai Manuk	-	-	-	-
23. Muara TPI	-	-	-	-
24. Muara Paridi	-	-	-	-
25. Muara Lempeng	-	-	-	-
26. Hutan Mangrove Cikeong	-	-	-	-
27. Kuala Telar Sari/Burung	-	-	-	-

Lanjutan Tabel/*Continued Table 7.6*

Tempat Rekreasi <i>Recreation Area</i>	Jumlah Pengunjung/ <i>Number of Visitors</i>			
	2019	2020	2021	2022
(1)	(2)	(3)	(4)	(5)
WISATA BUATAN				
28. Kuala Karang Taritis	-	-	-	-
29. Wisata Mangrove Sendari	-	-	-	-
30. Vihara Sian Ji Upoh	-	-	-	-
31. Masjid Agung Karawang	-	-	-	-
32. Kampung Budaya	-	-	-	-
33. San Diego Hill	-	85	63	-
34. Kampung Calingcing	-	-	-	-
35. Situs Kota Tandingan	-	-	-	-
36. Situs Kutatandingan	-	-	-	-
37. Kampung Salapan	-	-	-	-
38. Keramat Muara Walungan	-	-	-	-
39. Monumen Rawagede	-	-	-	-
40. Makam Panjang	-	-	-	-
41. Monumen Kebulatan Tekad	-	-	-	-
42. Rumah Djiauw Kie Song	-	-	-	-
43. Makan Ki Bagus Rangin	-	-	-	-
44. Kawasan Percandian Batujaya	15 000	12 568	92 713	-
Karawang	15 000	12 653	92 776	-

Sumber/*Source*: Dinas Kebudayaan Dan Pariwisata Kabupaten Karawang/ *Department Of Culture And Tourism of Karawang Regency*

Tabel
Table 7.7

Objek Wisata Alam dan Wisata Budaya Menurut Lokasi, Pengelola, dan Jumlah Tenaga Kerja di Kabupaten Karawang, 2022
Natural Attraction and Cultural Tourism by Location, Management, and Number of Workers in Karawang Regency, 2022

Tempat Rekreasi <i>Recreation Area</i>	Lokasi <i>Location</i>	Pengelola <i>Management</i>	Jumlah Tenaga Kerja <i>Number of Workers</i>	
			L / M	P / F
(1)	(2)	(3)	(4)	(5)
WISATA ALAM/NATURAL ATTRACTION				
1. Air Terjun Grand Canyon	Ds. Medal Sari	Ada	6	4
2. Curug Penganten	Ds. Medal Sari	Ada	3	2
3. Goa Dayeuh	Ds. Medal Sari	Ada	5	3
4. Situs Gunung Leutik	...	Ada	4	2
5. Curug Alay	Ds. Medal Sari	Ada	3	2
6. Bukit Sanggabuana	Ds. Mekarbuana	Ada	3	3
7. Bukit Kembar Puncak Pinus	Ds. Cintawargi	Ada	-	-
8. Batu Tumpang/Curug Bandung	Ds. Mekarbuana	Ada	3	2
9. Curug Cigeuntis	Ds. Mekarbuana	Ada	6	4
10. Curug Cikoleangkak	Ds. Cintelaksana	Ada	6	5
11. Curug Cikarapyak	Ds. Kutamaneuh	Ada	4	3
12. Curug Cipanundaan	Ds. Kutamaneuh	Ada	5	2
13. Puncak Sempur	Ds. Kutamaneuh	Ada	6	4
14. Bukit Calingcing	Ds. Cintelaksana	Ada	2	2
15. Pantai Cibento	Ds. Ciparage	Ada	3	3
16. Hutan Mangrove	Ds. Pusaka Jaya Utara	-	5	4
17. Pancangan	Ds. Pusaka Jaya Utara	Ada	5	2
18. Pantai Mutiara	Ds. Pusaka Jaya Utara	Ada	4	3
19. Pantai Samudera Baru	Ds. Sungaibuntu	Ada	9	5
20. Pantai Pelangi	Ds. Sungaibuntu	Ada	6	3
21. Pantai Alam Baru	Ds. Sungaimanuk	-	4	4
22. Pantai Jlasena	Ds. Sungaitegal	-	4	2
23. Pantai Pisangan	Ds. Cemarajaya	Ada	3	3
24. Hutan Mangrove Cikeong	Ds. Sedari	Ada	4	2
25. Sungai Alam Bentang	Ds. Sedari	Ada	3	3
26. Wisata Mangrove Sedari	Ds. Sedari	Ada	7	5
27. Pulau Putri	Ds. Sedari	Ada	5	4
28. Pantai Tanjung Pukis	Ds. Cikeong	Ada	9	4

Lanjutan Tabel/Continued Table 7.7

Tempat Rekreasi <i>Recreation Area</i>	Lokasi <i>Location</i>	Pengelola <i>Management</i>	Jumlah Tenaga Kerja <i>Number of Workers</i>	
			L / M	P / F
(1)	(2)	(3)	(4)	(5)
WISATA BUDAYA/CULTURE TOUR				
1. Vihara Sian Jin Upoh	Ds. Tanjung Pura	Ada	4	1
2. Masjid Agung Karawang	Kota Karawang	Ada	8	-
3. Kampung Budaya	Ds. Wadas	Ada	8	-
4. San Diego Hill	Ds. Wadas	Ada	15	3
5. Kampung Calincing	Ds. Cintaksana	Ada	1	-
6. Situs Kota Tandingan	Ds. Kutawaluya	Ada	1	-
7. Situs Kutatandingan	Ds. Pamekaran	Ada	1	-
8. Kampung Salapan	Ds. Pamekaran	-	2	-
9. Sumur Awisan	Ds. Pamekaran	Ada	3	-
10. Keramat Muara Walungan	Ds. Pamekaran	Ada	1	-
11. Makam Pasarean	Ds. Pusaka Jaya Selatan	Ada	1	-
12. Makam Panjang	Ds. Pusaka Jaya Selatan	Ada	1	-
13. Monumen Kebulatan Tekad	Ds. Rengasdengklok	-	-	-
14. Rumah Djauw Kie Song	Ds. Rengasdengklok	Ada	2	1
15. Makam Ki Bagus Rangin	Ds. Rengasdengklok	Ada	1	-
16. Candi Lanang	Ds. Cibuaya	Ada	5	-
17. Candi Wadon	Ds. Cibuaya	Ada	6	-
18. Situs Candi Jiwa	Ds. Batujaya	Ada	6	-
19. Situs Candi Blandongan	Ds. Batujaya	Ada	6	-
20. Museum Situs Batujaya	Ds. Batujaya	Ada	6	-
21. Situs Telagajaya	Ds. Batujaya	Ada	4	-
Karawang			207	89

Sumber/Source: Dinas Kebudayaan Dan Pariwisata Kabupaten Karawang/ *Department Of Culture And Tourism of Karawang Regency*

Tabel
Table 7.8**Objek Wisata Buatan menurut Lokasi, Pengelola, dan Jumlah Tenaga Kerja di Kabupaten Karawang, 2022**
Artificial Attractions by Location, Management, and Number of Workers in Karawang Regency, 2022

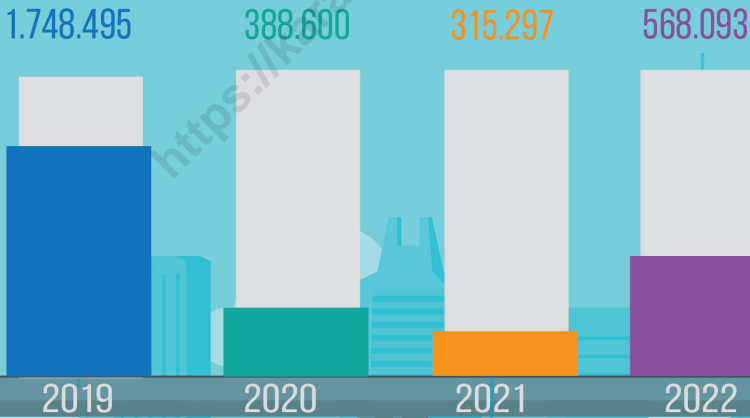
Tempat Rekreasi <i>Recreation Area</i>	Lokasi <i>Location</i>	Pengelola <i>Management</i>	Jumlah Tenaga Kerja <i>Number of Workers</i>	
			L / M	P / F
(1)	(2)	(3)	(4)	(5)
WISATA BUATAN				
1. Kampung Tipar	Ds. Kutamaneh		1	-
2. Taman Batu Sinapeul	Ds. Cigunungsari		1	-
3. Stone Garden	Ds. Kutamaneh		1	1
4. Waterboom Kampung Turis	Ds. Citalaksana		2	1
5. Waterboom Empangsari	Ds. Citalaksana		2	-
6. Waterboom Ciboteng	Ds. Citalaksana		1	-
7. Jembatan Cinta	Ds. Citalaksana		3	-
8. Buana Tirta	Ds. Citalaksana		2	-
9. Bendungan Walahar	Ds. Walahar		3	-
10. Danau Kalimati	Ds. Walahar		1	-
11. Pohon Miring	Ds. Pancawati		2	-
12. Situ Cipule	Ds. Mulyasari		-	-
13. Cadas Putri Tamelang	Ds. Tamelang		1	-
14. Situ Kamojing	Cikampek		-	-
15. Taman Hutan Kota Cikampek	Ds. Cikampek		1	-
16. Pancangan	Ds. Pusaka Jaya Utara		1	-
17. Maqom Syech Quro	Ds. Pulokalapa		10	-
18. Maqom Syech Gentong	Ds. Pulokalapa		1	-
19. Kolam Renang Tirta Pitu Mulang	Ds. Rawagede		2	-
20. Muara Sungai Manuk	Ds. Cemarajaya		1	-
21. Muara TPI	Ds. Cemarajaya		1	-
22. Muara Paridi	Ds. Cemarajaya		1	-
23. Muara Lempeng	Ds. Sedari		-	-
24. Hutan Mangrove Cikeong	Ds. Sedari		2	-
25. Kuala Telar Sari/Burung	Ds. Sedari		1	-
26. Kuala Karang Taritis	Ds. Sedari		2	-
27. Wisata Mangrove Sedari	Ds. Sedari		3	-

TRANSPORTASI DAN KOMUNIKASI

TRANSPORTATION AND COMMUNICATION

JUMLAH PENUMPANG KERETA API DI KABUPATEN KARAWANG, 2019-2022

Number of train passengers in Karawang Regency, 2019-2022



<https://karawangkab.bps.go.id>

PENJELASAN TEKNIS

1. Menurut Peraturan Pemerintah Republik Indonesia Nomor 34 Tahun 2007 Tentang Jalan, Jalan umum menurut statusnya dikelompokkan atas:
 - Jalan Nasional
 - Jalan Provinsi
 - Jalan Kabupaten
 - Jalan Kota
 - Jalan Desa

2. **Jalan nasional** yaitu jalan dimana wewenang penyelenggaraan jalan pemerintah pusat, wewenang ini meliputi pengaturan, pembinaan, pembangunan, dan pengawasan secara makro sesuai dengan kebijakan nasional

3. **Jalan provinsi** yaitu jalan dimana wewenang penyelenggaraan jalan pemerintah daerah provinsi, wewenang ini meliputi pengaturan, pembinaan, pembangunan, dan pengawasan secara makro sesuai dengan kebijakan nasional

4. **Jalan kabupaten/kota** yaitu jalan dimana wewenang penyelenggaraan jalan pemerintah daerah kabupaten/kota, wewenang ini meliputi pengaturan, pembinaan,

TECHNICAL NOTES

1. *According to the Indonesian Government Regulation No. 34 Year 2007 on Road Public roads are grouped according to their status on:*
 - *National roads*
 - *Provincial roads*
 - *Regency roads*
 - *Municipality streets*
 - *Village Road.*

2. ***National roads*** are roads where road management authority of the central government, this authority includes setting, coaching, development, and macro supervision in accordance with national policy

3. ***Provincial road*** is the path where the road management authority of provincial governments, this authority includes setting, coaching, development, and macro supervision in accordance with national policy

4. ***Regency/Municipality roads*** are roads where road management authority of local government district / Municipality, this authority includes setting, coaching, development, and

pembangunan, dan pengawasan secara makro sesuai dengan kebijakan nasional

macro supervision in accordance with national policy

5. **Kantor Pos** adalah tempat pemberi pelayanan komunikasi tertulis dan atau surat elektronik, layanan paket, layanan logistik, layanan transaksi keuangan, dan layanan keagenan pos untuk kepentingan umum. Rumah pos berfungsi sama seperti kantor pos dan kantor pos pembantu, bedanya rumah pos biasanya terletak di daerah terpencil.

5. **Post Office** is a service provider facility of written communication and or electronic mail, parcel service, logistics services, financial transaction services, and postal services to the public. Postal house has the same function as the post office and subsidiary of post office, the difference is that postal house is usually located in remote areas.

8.1 TRANSPORTASI TRANSPORTATION

Tabel 8.1.1 Panjang Jalan¹ Menurut Tingkat Kewenangan Pemerintahan di Kabupaten Karawang (km), 2020–2022
Table 8.1.1 Length of Roads¹ by Level of Government Authority in Karawang Regency (km), 2020–2022

Tingkat Kewenangan Pemerintahan Level of Government Authority	2020	2021	2022
(1)	(2)	(3)	(4)
Negara ² /State ²	73,14	51,79	42,47
Provinsi/Province	91,53	91,53	91,53
Kabupaten/Regency	1 937,53	1 937,53	1 937,53
Jumlah/Total	2 102,2	2 080,85	2 071,53

Catatan/Note:

¹ Data tidak termasuk panjang jalan tol/*Excluding toll road*

² Berdasarkan Keputusan Menteri Pekerjaan Umum dan Perumahan Rakyat No.248/KPTS/M/2016/*Based on Public Work and Public Housing Ministerial Decree No.248/KPTS/M/2016*

Sumber/Source:

Dinas Pekerjaan Umum dan Penataan Ruang Kabupaten Karawang/*Department of Public Works and Spatial Planning of Karawang Regency*

Tabel 8.1.2 Panjang Jalan Menurut Jenis Permukaan Jalan di Kabupaten Karawang (km), 2020–2022
Table Length of Roads by Type of Road Surface in Karawang Regency (km), 2020–2022

Jenis Permukaan Jalan Type of Road Surface	2020	2021	2022
(1)	(2)	(3)	(4)
Aspal/Paved	1 739,202	1 740,291	1 787,391
Tidak Diaspal/Not Paved	-	-	-
Kerikil/Gravel	94,547	65,945	94.205
Tanah/Soil	103,781	131,294	55.934
Lainnya/Others	-	-	-
Jumlah/Total	1 937,530	1 937,530	1 937,530

Catatan/Note: ¹Terdiri dari aspal dan beton/ Consists of asphalt and concrete

Sumber/Source: Dinas Pekerjaan Umum dan Penataan Ruang Kabupaten Karawang/Department of Public Works and Spatial Planning of Karawang Regency

Tabel
Table 8.1.3**Panjang Jalan Menurut Kondisi Jalan di Kabupaten Karawang (km), 2020–2022**
Length of Roads by Condition of Roads in Karawang Regency (km), 2020–2022

Kondisi Jalan Condition of Roads	2020	2021	2022
(1)	(2)	(3)	(4)
Baik/ <i>Good</i>	960.517	1 332.082	1 319.082
Sedang/ <i>Moderate</i>	639.366	262.308	334.289
Rusak/ <i>Damage</i>	146.748	182.367	76.723
Rusak Berat/ <i>Severely Damage</i>	190.899	160.773	207.436
Jumlah/Total	1 937.530	1 937.530	1 937.530

Sumber/*Source*: Dinas Pekerjaan Umum dan Penataan Ruang Kabupaten Karawang/*Department of Public Works and Spatial Planning of Karawang Regency*

Tabel 8.1.4 Panjang Jalan Menurut Infrastruktur dan Keadaan Jalan di Kabupaten Karawang (km), 2022
Length of Road by Infrastructure and Road's Condition in Karawang Regency (km), 2022

Infrastruktur <i>Infrastructure</i>	Panjang Jalan <i>Length of Road</i>	Keadaan Jalan/ <i>Road Condition</i>		
		Baik <i>Good</i>	Sedang <i>Moderate</i>	Buruk <i>Damaged</i>
(1)	(2)	(3)	(4)	(5)
Jalan Negara/ <i>State Road</i>	42,47	-	-	-
Jalan Provinsi/ <i>Province Road</i>	91,53	-	-	-
Jalan Tol/ <i>Highway</i>	40,49	-	-	-
Jalan Kabupaten/ <i>Regency Road</i>	1 937,530	1319,082	334,289	284,159
Jalan Poros Desa/ <i>Village Axle Road</i>	935,70	550,44	220,96	164,3
Jembatan (Buah)/ <i>Bridge (unit)</i>	541	49	458	10
Drainase/Gorong-gorong <i>Drainage/Culverts</i>	1,270,44	664,67	332,20	293,58
Saluran Tersier/ <i>Tertiary Channels</i>	1 791,00	1 010,55	68,34	12,83
Saluran Sekunder/ <i>Secondary Channels</i>	451,40	365,15	47,94	38,31
Saluran Pembuang/ <i>Exhaust duct</i>	1 027,68	1 010,55	68,34	12,83
Penanganan Abrasi Pantai dan Muara/ <i>Handling of Beach and Estuary Abrasion</i>	84,00	17,92	42,87	23,21
Jumlah/Total	8 213.06	4 987.362	335 527.65	284 714.06

Sumber/*Source*: Dinas Pekerjaan Umum dan Penataan Ruang Kabupaten Karawang/*Department of Public Works and Spatial Planning of Karawang Regency*

Tabel
Table 8.1.5**Banyaknya Penumpang Kereta Api Menurut Bulan dan Stasiun di Kabupaten Karawang, 2022**
Number of Train Passengers by Month and Station in Karawang Regency, 2022

Bulan Month	Stasiun/Station					Jumlah Penumpang Total Passengers
	Karawang	Klari	Kosambi	Dawuan	Cikampek	
(1)	(2)	(3)	(4)	(5)	(6)	(7)
Januari/January	22 504	5 308	8 497	2 798	22 281	613 88
Februari/February	17 282	4 556	6 818	2 259	18 204	49 119
Maret/March	25 947	6 609	9 670	3 192	25 307	70 725
April/April	20 558	-	-	-	8 931	29 489
Mei/May	31 027	-	-	-	9 890	40 917
Juni/June	31 204	-	-	-	7 812	39 016
Juli/July	33 187	-	-	-	10 871	44 058
Agustus/August	29 964	-	-	-	7 178	37 142
September/September	33 592	-	-	-	7 730	41 322
Oktober/October	39 589	-	-	-	8 028	47 617
November/November	40 030	-	-	-	7 961	47 991
Desember/December	48 003	-	-	-	11 306	59 309
Jumlah/Total	372 887	16 473	24 985	8 249	145 499	568 093

Sumber/Source: DAOP 1 PT. Kereta Api Indonesia/Railway Operation Area 1 of PT. Kereta Api Indonesia

8.2 KOMUNIKASI COMMUNICATION

Tabel 8.2.1 Jumlah Kantor Pos Pembantu Menurut Kecamatan di Kabupaten Karawang, 2019–2022
Number of Post Offices Subsidiaries by Subdistrict in Karawang Regency, 2019–2022

Kecamatan Subdistrict	2019	2020	2021	2022
(1)	(2)	(3)	(4)	(5)
Pangkalan	–	–	–	–
Tegalwaru	1	1	1	1
Ciampel	1	–	–	–
Telukjambe Timur	1	1	1	1
Telukjambe Barat	1	1	1	1
Klari	3	2	2	2
Cikampek	2	1	1	1
Purwasari	1	–	–	–
Tirtamulya	1	1	1	1
Jatisari	1	1	1	1
Banyusari	1	1	1	1
Kotabaru	–	–	–	–
Cilamaya Wetan	1	1	1	1
Cilamaya Kulon	–	–	–	–
Lemahabang	1	1	1	1
Telagasari	1	1	1	1
Majalaya	1	1	1	1
Karawang Timur	1	1	1	1
Karawang Barat	1	–	–	–
Rawamerta	1	1	1	1
Tempuran	1	1	1	1
Kutawaluya	1	1	1	1
Rengasdengklok	1	1	1	1
Jyakerta	–	–	–	–
Pedes	1	1	1	1
Cilebar	–	–	–	–
Cibuaya	–	–	–	–
Tirtajaya	–	–	–	–
Batujaya	1	1	1	1
Pakisjaya	–	–	–	–
Karawang	25	20	20	20

Sumber/Source: PT Pos Indonesia Kabupaten Karawang/ PT Pos Indonesia branch Karawang Regency


PERBANKAN, KOPERASI, DAN HARGA-HARGA

BANKING, COOPERATIVE, AND PRICES

PERKEMBANGAN INVESTASI DI KABUPATEN KARAWANG

Development Investment in Karawang Regency

2018-2022



<https://karawangkab.bps.go.id>

PENJELASAN TEKNIS

1. **Koperasi** merupakan sebuah badan hukum atau organisasi ekonomi yang berasaskan kekeluargaan dan bertujuan untuk mensejahterakan anggotanya.
2. **Koperasi Unit Desa (KUD)** adalah suatu koperasi serba usaha yang beranggotakan penduduk desa dan beralokasi di daerah pedesaan, daerah kerjanya biasanya mencakup satu wilayah kecamatan.
3. **Koperasi Pegawai Republik Indonesia (KPRI)** adalah koperasi yang didirikan oleh pegawai negeri serta dikelola untuk kepentingan pegawai negeri.
4. **Koperasi Karyawan (KOPKAR)** adalah sebuah koperasi yang berada di sebuah perusahaan tertentu. Anggota koperasi ini adalah para karyawan dari perusahaan tersebut.
5. **Koperasi Pasar (KOPPAS)** adalah jenis koperasi yang anggotanya terdiri dari para pedagang pasar. Bentuk koperasi koperasi pasar dapat berupa koperasi simpan pinjam yang menyediakan pinjaman modal bagi para pedagang.

TECHNICAL NOTES

1. **A Cooperative Cooperative** is a legal entity or economic organization based on kinship and aims to prosper its members.
2. **Village Unit Cooperative** is a multi-business cooperative consisting of villagers and located in rural areas, the working area usually covers one sub-district area.
3. **The Republic of Indonesia Employees Cooperative** is a cooperative established by civil servants and managed for the benefit of civil servants.
4. **Employee Cooperative** is a cooperative that is in a particular company. The members of the cooperative are the employees of the company.
5. **Market Cooperatives** are types of cooperatives whose members consist of market traders. The form of market cooperative cooperatives can be savings and loan cooperatives that provide capital loans to traders.

Tabel 9.1 Jumlah Koperasi Aktif Menurut Kecamatan di Kabupaten Karawang, 2019–2022
Table 9.1 Number of Active Cooperative by Subdistrict in Karawang Regency, 2019–2022

Kecamatan Subdistrict	2019	2020	2021	2022
(1)	(2)	(3)	(4)	(5)
Pangkalan	4	4	13	10
Tegalwaru	10	11	22	20
Ciampel	28	28	33	33
Telukjambe Timur	75	78	84	84
Telukjambe Barat	13	15	19	19
Klar i	86	92	91	91
Cikampek	96	100	85	81
Purwasari	25	25	36	36
Tirtamulya	14	14	14	14
Jatisari	43	43	25	25
Banyusari	22	22	15	15
Kotabaru	65	67	66	66
Cilamaya Wetan	42	45	34	34
Cilamaya Kulon	27	27	16	16
Lemahabang	21	21	21	21
Telagasari	34	34	34	34
Majalaya	17	18	14	14
Karawang Timur	86	88	144	144
Karawang Barat	93	95	158	158
Rawamerta	33	33	21	21
Tempuran	29	29	23	23
Kutawaluya	9	9	9	9
Rengasdengklok	87	89	37	37
Jayakarta	7	8	13	13
P e d e s	25	26	19	19
Cilebar	4	4	8	8
Cibuaya	12	12	10	10
Tirtajaya	23	23	20	20
Batujaya	41	41	22	22
Pakisjaya	15	15	13	13
Karawang	1 086	1 116	1119	1110

Sumber/Source: Dinas Koperasi dan Usaha Kecil Menengah Kabupaten Karawang/Department of Cooperatives and Small and Medium Enterprises of Karawang Regency

Tabel 9.2
Table

Jumlah Koperasi Menurut Jenis Koperasi dan Kecamatan di Kabupaten Karawang, 2022
Number of Cooperative by Kind of Cooperative and Subdistrict in Karawang Regency, 2022

Kecamatan Subdistrict	Jenis Koperasi/ Kind of Cooperative					Jumlah Total
	KUD	KPRI	KOPKAR	KOPPAS	Lainnya Other	
(1)	(2)	(3)	(4)	(5)	(6)	(7)
Pangkalan	0	2	1	0	10	13
Tegalwaru	1	2	1	1	15	20
Ciampel	1	1	26	0	7	35
Telukjambe Timur	1	1	35	0	75	112
Telukjambe Barat	1	0	9	0	9	19
Klari	2	5	64	0	78	149
Cikampek	1	6	44	9	79	139
Purwasari	0	1	18	1	18	38
Tirtamulya	1	1	0	0	19	21
Jatisari	3	3	3	1	45	55
Banyusari	1	2	3	0	35	41
Kotabaru	0	1	2	0	71	74
Cilamaya Wetan	4	2	1	2	56	65
Cilamaya Kulon	1	0	1	1	31	34
Lemahabang	2	2	2	1	24	31
Telagasari	2	2	1	0	43	48
Majalaya	1	3	0	0	18	22
Karawang Timur	2	15	23	3	100	143
Karawang Barat	0	37	43	0	143	223
Rawamerta	1	1	0	0	41	43
Tempuran	3	2	9	1	33	48
Kutawaluya	2	2	1	0	13	18
Rengasdengklok	2	2	15	1	87	107
Jayakarta	2	2	0	0	11	15
Pedes	4	2	2	0	26	34
Cilebar	0	2	0	0	6	8
Cibuaya	1	1	2	0	16	20
Tirtajaya	1	1	0	0	40	42
Batujaya	1	1	2	1	51	56
Pakisjaya	1	2	0	0	27	30
Karawang	42	104	308	22	1227	1703

Sumber/Source: Dinas Koperasi dan Usaha Kecil Menengah Kabupaten Karawang/Department of Cooperatives and Small and Medium Enterprises of Karawang Regency

Tabel
Table 9.3**Perkembangan Investasi di Kabupaten Karawang,
2015-2022**
**Development of Investment in Karawang Regency, 2014-
2022**

Tahun Year	Jumlah Investasi (triliun) Total of Investment (billion)
(1)	(2)
2014	25,76
2015	25,45
2016	27,35
2017	28,99
2018	14,84
2019	24,30
2020	16,74
2021	26,63

Sumber/Source: Dinas Penanaman Modal dan Pelayanan Terpadu Satu Pintu Kabupaten Karawang/*Investment and Integrated One-Stop Service of Karawang Regency*

Tabel 9.4
Table

Perkembangan Harga Dasar Gabah dan Harga di Tingkat KUD dan Non KUD di Kabupaten Karawang (Rp/Kg), 2014-2015 sampai dengan 2021-2022
Trend of Basic Price of Unhulled Paddy and Trend of Prices of Unhulled Paddy in Village Unit Cooperative and Non Village Unit Cooperative in Karawang Regency, (Rp/ Kg), 2014-2015 until 2021-2022

Tahun Year	Harga Pembelian Pemerintah (Government Purchase Price)	Perkembangan Harga/Trend of Prices	
		Harga Penjualan Penggiling (Grinder Sales Price)	Harga Beli Bulog (Bulog Purchase Price)
(1)	(2)	(3)	(4)
2014-2015	4 600	4 600	4 600
2015-2016	4 600	4 600	4 600
2016-2017	4 600	4 600	4 600
2017-2018	4 800	4 800	4 800
2018-2019	5 030	5 030	5 030
2019-2020	5 300	5 300	5 300
2020-2021	5 300	5 527	5 300

Sumber/Source: Badan Urusan Logistik Wilayah V Kabupaten Karawang/Regional Office V of Warehouse for Foodstuff of Karawang Regency

Tabel
Table 9.5**Persentase Perkembangan Harga Dasar Gabah dan Harga Pembelian Gabah oleh Bulog Kabupaten Karawang (Persen), 2014-2015 sampai 2021-2022**
Percentage of Unhulled Paddy Basic Prices Trend and Unhulled Paddy Purchasing Price by Warehouse for Foodstuff of Karawang (Percent), 2014-2015 until 2021-2022

Tahun Year	Perkembangan Harga Dasar Trend of Basic Price	Perkembangan Harga/Trend of Prices	
		KUD Village Unit Cooperative	Non KUD Non Village Unit Cooperative
(1)	(2)	(3)	(4)
2014-2015	9,52	9,52	9,52
2015-2016	0,00	0,00	0,00
2016-2017	0,00	0,00	0,00
2017-2018	4,35	4,35	4,35
2018-2019	4,79	4,79	4,79
2019-2020	5,37	5,37	5,37
2020-2021	0,00	4,28	0,00
2021-2022	0,00	4,31	0,00

Sumber/Source: Badan Urusan Logistik Wilayah V Kabupaten Karawang/Regional Office V of Warehouse for Foodstuff of Karawang Regency

Tabel
Table 9.6

Perkembangan/Persentase Perkembangan Harga Dasar Beras di Tingkat KUD dan Non KUD di Kabupaten Karawang, 2015-2022
Trend of Paddy Basic Price and Percentage of Trend of Paddy Basic Price in Village Cooperative Units and Non Village Cooperative Units in Karawang, 2015-2022

Tahun Year	Perkembangan Harga Dasar Beras <i>Trend of Paddy Basic Price</i>		Persentase Perkembangan Harga Dasar Beras/Percentage of Paddy Basic Prices	
	KUD Village Unit Cooperative	Non KUD Non Village Unit Cooperative	KUD Village Unit Cooperative	Non KUD Non Village Unit Cooperative
(1)	(2)	(3)	(4)	(5)
2015	7 300	7 300	10,61	10,61
2016	7 300	7 300	0,00	0,00
2017	8 030	8 030	10,00	10,00
2018	8 030	8 030	0,00	0,00
2019	8 030	8 030	0,00	0,00
2020	8 300	8 300	3,36	3,36
2021	10,152	8,300	22,31	0,00
2022	10,700	8,300	5,40	0,00

Sumber/Source: Badan Urusan Logistik Wilayah V Kabupaten Karawang/*Regional Office V of Warehouse for Foodstuff of Karawang Regency*

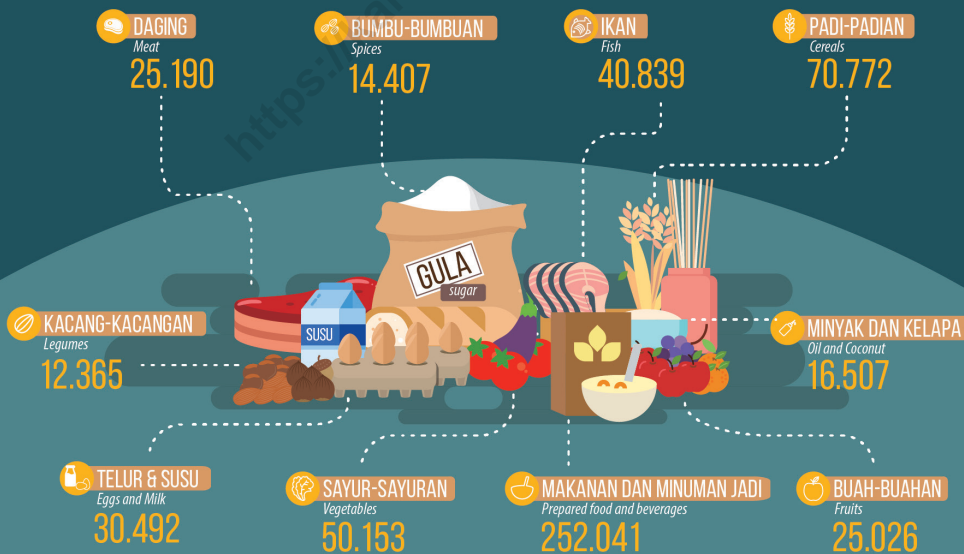
<https://karawangkab.bps.go.id>

PENGELUARAN PENDUDUK

Population Expenditure

RATA-RATA PENGELUARAN PER KAPITA SEBULAN DI KABUPATEN KARAWANG, 2022

Monthly Average Expenditure per Capita in Karawang Regency, 2022



<https://karawangkab.bps.go.id>

PENJELASAN TEKNIS

1. **Pengeluaran rata-rata per kapita** adalah biaya yang dikeluarkan untuk konsumsi semua anggota rumah tangga selama sebulan baik yang berasal dari pembelian, pemberian maupun produksi sendiri dibagi dengan banyaknya anggota rumah tangga dalam rumah tangga tersebut.

TECHNICAL NOTES

1. ***Per capita Average Expenditure*** is the cost spent for all household members consumption during the month, whether from purchasing, giving or own production, divided by the number of household members in the household.

<https://karawangkab.bps.go.id>

Tabel
Table 10.1**Rata-rata Pengeluaran per Kapita Sebulan Menurut Kelompok Komoditas (rupiah) di Kabupaten Karawang, 2021 dan 2022**
Monthly Average Expenditure per Capita by Commodity Group (rupiahs) in Karawang Regency, 2021 and 2022

Kelompok Komoditas/Commodity Group	2021	2022
(1)	(2)	(3)
Makanan/Food		
Padi-padian/Cereals	65 890	70 772
Umbi-umbian/Tubers	3 285	3 764
Ikan/udang/cumi/kerang/Fish/shrimp/common squid/shells	39 611	40 839
Daging/Meat	22 417	25 190
Telur dan susu/Eggs and milk	32 141	30 492
Sayur-sayuran/Vegetables	50 674	50 153
Kacang-kacangan/Legumes	12 123	12 365
Buah-buahan/Fruits	25 181	25 026
Minyak dan kelapa/Oil and coconut	12 586	16 507
Bahan minuman/Beverage stuffs	19 416	18 856
Bumbu-bumbuan/Spices	14 809	14 407
Konsumsi lainnya/Miscellaneous food items	13 653	14 432
Makanan dan minuman jadi/Prepared food and beverages	251 800	252 041
Rokok/Cigarettes	86 422	96 680
Jumlah makanan/Total food	650 009	671 524
Bukan makanan/Non-food		
Perumahan dan fasilitas rumah tangga/Housing and household facilities	318 496	340 187
Aneka komoditas dan jasa/Goods and services	118 380	137 374
Pakaian, alas kaki, dan tutup kepala/Clothing, footwear, and headgear	33 731	33 542
Komoditas tahan lama/Durable goods	60 054	30 490
Pajak, pungutan, dan asuransi/Taxes and insurance	37 764	50 153
Keperluan pesta dan upacara/kenduri/Parties and ceremonies	23 969	13 554
Jumlah bukan makanan/Total non-food	592 395	605 302
Jumlah/Total	1 242 403	1 276 826

Sumber/Source: BPS, Survei Sosial Ekonomi Nasional (Susenas) Maret/BPS-Statistics Indonesia, National Socioeconomic Survey March

Tabel 10.2
Table

Persentase Pengeluaran per Kapita Sebulan Menurut Kelompok Komoditas di Kabupaten Karawang, 2021 dan 2022
Percentage of Monthly Expenditure per Capita by Commodity Group in Karawang Regency, 2021 and 2022

Kelompok Komoditas/Commodity Group	2021	2022
(1)	(2)	(3)
Makanan/Food		
Padi-padian/ <i>Cereals</i>	5,30	5,54
Umbi-umbian/ <i>Tubers</i>	0,26	0,29
Ikan/udang/cumi/kerang/ <i>Fish/shrimp/common squid/shells</i>	3,19	3,20
Daging/ <i>Meat</i>	1,80	1,97
Telur dan susu/ <i>Eggs and milk</i>	2,59	2,39
Sayur-sayuran/ <i>Vegetables</i>	4,08	3,93
Kacang-kacangan/ <i>Legumes</i>	0,98	0,97
Buah-buahan/ <i>Fruits</i>	2,03	1,96
Minyak dan kelapa/ <i>Oil and coconut</i>	1,01	1,29
Bahan minuman/ <i>Beverage stuffs</i>	1,56	1,48
Bumbu-bumbuan/ <i>Spices</i>	1,19	1,13
Konsumsi lainnya/ <i>Miscellaneous food items</i>	1,10	1,13
Makanan dan minuman jadi/ <i>Prepared food and beverages</i>	20,27	19,74
Rokok/ <i>Cigarettes</i>	6,96	7,57
Jumlah makanan/Total food	52,32	52,59
Bukan makanan/Non-food		
Perumahan dan fasilitas rumah tangga/ <i>Housing and household facilities</i>	25,64	26,64
Aneka komoditas dan jasa/ <i>Goods and services</i>	9,53	10,76
Pakaian, alas kaki, dan tutup kepala/ <i>Clothing, footwear, and headgear</i>	2,71	2,63
Komoditas tahan lama/ <i>Durable goods</i>	4,83	2,39
Pajak, pungutan, dan asuransi/ <i>Taxes and insurance</i>	3,04	3,93
Keperluan pesta dan upacara/kenduri/ <i>Parties and ceremonies</i>	1,93	1,06
Jumlah bukan makanan/Total non-food	47,68	47,41
Jumlah/Total	100,00	100,00

Sumber/Source: BPS, Survei Sosial Ekonomi Nasional (Susenas) Maret/BPS-Statistics Indonesia, National Socioeconomic Survey March

Tabel
Table 10.3**Persentase Penduduk Menurut Kuintil Pengeluaran Per Kapita Sebulan di Kabupaten Karawang, 2022**
Percentage of Population by Per Capita Spending Group a Month in Karawang Regency, 2022

Golongan Pengeluaran Spending Group (Rp)	2022
(1)	(2)
< 300.000	0,47
300 000–499 999	8,88
500 000–749 999	22,40
750 000–999 999	18,75
1 000 000–1 499 999	22,06
> 1 500 000	27,44
Jumlah / Total	100,00

Catatan/Note: ¹RSE >50%/Relatif Standard Error >50%

Sumber/Source: BPS, Survei Sosial Ekonomi Nasional (Susenas) Maret/BPS-Statistics Indonesia, National Socioeconomic Survey March

Tabel
Table 10.4**Rata-rata Pengeluaran Perkapita Sebulan menurut Golongan Pengeluaran dan Kelompok Barang di Kabupaten Karawang (rupiah), 2022**
Average Expenditure Per Capita Per Month by Expenditure Class and Commodity Group in Karawang Regency (rupiahs), 2022

Golongan Pengeluaran per Kapita Sebulan (Rp) <i>Expenditure Class (Rupiahs)</i>	Makanan <i>Food</i>	Bukan Makanan <i>Non Food</i>	Jumlah <i>Total</i>
(1)	(2)	(3)	(4)
40 persen Terbawah <i>40 Percent and Less</i>	369 249	240 309	609 558
40 persen Tengah <i>40 Percent in the Middle</i>	679 753	525 618	1 205 371
20 persen Teratas <i>20 Percent and More</i>	1 261 659	1 496 739	2 758 398
Rata-rata/Average	671 524	605 302	1 276 826

Sumber/Source: BPS, Survei Sosial Ekonomi Nasional (Susenas) Maret 2021/BPS-Statistics Indonesia, National Socioeconomic Survey, March 2021

Tabel
Table 10.5**Pengeluaran Rata-rata Perkapita Sebulan Menurut
Kelompok Makanan di Kabupaten Karawang (rupiah),
2022**
*Average Expenditure Per Capita Per Month by Food
Group in Karawang Regency (rupiahs), 2022*

Kelompok Makanan <i>Food Group</i>	40 persen Terbawah <i>40 Percent</i> <i>and Less</i>	40 persen Tengah <i>40 Percent in</i> <i>the Middle</i>	20 persen Teratas <i>20 Percent</i> <i>and More</i>	Rata-rata <i>Average</i>
(1)	(2)	(3)	(4)	(5)
Padi-padian/ <i>Cereals</i>	61 316	70 619	90 050	70 772
Umbi-umbian/ <i>Tubers</i>	2 055	3 822	7 076	3 764
Ikan/ <i>Fish</i>	20 615	42 050	79 008	40 839
Daging/ <i>Meat</i>	10 822	23 996	56 404	25 190
Telur dan susu/ <i>Eggs and milk</i>	13 703	33 074	59 029	30 492
Sayur-sayuran/ <i>Vegetables</i>	29 251	50 212	91 979	50 153
Kacang-kacangan/ <i>Legumes</i>	7 886	12 311	21 462	12 365
Buah-buahan/ <i>Fruits</i>	10 097	22 645	59 737	25 026
Minyak dan lemak/ <i>Oil and fats</i>	8 815	16 138	32 676	16 507
Bahan minuman/ <i>Beverage stuffs</i>	12 421	19 055	31 370	18 856
Bumbu-bumbuan/ <i>Spices</i>	8 409	15 060	25 139	14 407
Konsumsi lainnya/ <i>Miscellaneous food items</i>	9 300	15 086	23 428	14 432
Makanan dan minuman jadi/ <i>Prepared food and beverages</i>	120 858	243 904	531 517	252 041
Tembakau dan sirih/ <i>Tobacco and betel</i>	53 701	111 782	152 783	96 680
Jumlah/Total	369 249	679 753	1 261 659	671 524

Sumber/Source: BPS, Survei Sosial Ekonomi Nasional (Susenas) Maret/BPS-Statistics Indonesia, National Socioeconomic Survey March

Tabel
Table 10.6

Pengeluaran Rata-rata Perkapita Sebulan menurut Kelompok Bukan Makanan di Kabupaten Karawang (rupiah), 2022
Average Expenditure Per Capita Per Month by Non Food Group in Karawang Regency (rupiahs), 2022

Kelompok Bukan Makanan <i>Non-Food Group</i>	40 persen Terbawah <i>40 Percent</i> <i>and Less</i>	40 persen Tengah <i>40 Percent in</i> <i>the Middle</i>	20 persen Teratas <i>20 Percent</i> <i>and More</i>	Rata-rata <i>Average</i>
(1)	(2)	(3)	(4)	(5)
Perumahan, bahan bakar, penerangan, air <i>Housing and household facility</i>	149 365	312 246	778 865	340 187
Aneka barang dan jasa <i>Goods and services</i>	49 592	115 721	356 736	137 374
Pakaian, alas kaki, dan tutup kepala <i>Clothing, footwear, and headgear</i>	15 597	31 812	73 004	33 542
Barang yang tahan lama <i>Durable goods</i>	4 120	10 637	123 028	30 490
Pajak pemakaian dan premi asuransi <i>Taxes and insurances</i>	20 925	4 6212	116 668	50 153
Keperluan pesta dan upacara <i>Parties and ceremonies</i>	710	8 989	48 439	13 554
Jumlah/Total	240 309	525 618	1 496 739	605 302

Catatan/Note: ¹RSE >25% tetapi ≤50%/Relatif Standard Error >25% but ≤50%

Sumber/Source: BPS, Survei Sosial Ekonomi Nasional (Susenas) Maret/BPS-Statistics Indonesia, National Socioeconomic Survey March

<https://karawangkab.bps.go.id>

BAB
Chapter

11

PERDAGANGAN TRADE

Terdapat 13
Supermarket
di Karawang
*There are 13 supermarkets
in Karawang Regency*

2022



<https://karawangkab.bps.go.id>

PENJELASAN TEKNIS

1. **Pasar** adalah salah satu dari berbagai sistem, institusi, prosedur, hubungan sosial dan infrastruktur tempat usaha menjual barang, jasa, dan tenaga kerja untuk orang-orang dengan imbalan uang.
2. **Toko atau kedai** adalah bangunan permanen tempat menjual barang-barang (makanan kecil dan sebagainya).
3. **Kios** adalah toko kecil.
4. **Warung** adalah tempat menjual makanan, minuman, kelontong, dan sebagainya.

TECHNICAL NOTES

1. **Market** is one of various systems, institutions, procedures, social relations and infrastructure where business sell goods, services, and labor to people in exchange for money.
2. **A Shop** is a form of permanent buildings where sell goods (snacks and so on).
3. **Stall** is a small shop.
4. **Stalls** are places to sell food, drinks, grocery, and so on.

Tabel 11.1 Jumlah Sarana Perdagangan Menurut Jenisnya di Kabupaten Karawang, 2019–2022
Number of Trading Facilities by Type of Facility in Karawang Regency, 2019–2022

Jenis Sarana Perdagangan <i>Type of Trading Facilities</i>	2019	2020	2021	2022
(1)	(2)	(3)	(4)	(5)
Pasar/Market	-	-	27	27
Pusat Perbelanjaan <i>Shopping Center</i>	-	-	7	7
Toko/Store	-	-	1 846	1846
Toko Modern/ <i>Modern Shop</i>	-	-	493	486
Gudang/ <i>Warehouse</i>	-	-	102	103
Distributor/Agen <i>Distributor/Agent</i>	-	-	978	978
Kios	-	-	-	-
Warung	-	-	-	-
Jumlah/Total	-	-	3 453	3447

Sumber/Source: Dinas Perindustrian dan Perdagangan Kabupaten Karawang/*Department of Industry and Commerce of Karawang Regency*

Tabel
Table 11.2**Banyaknya Sarana Perdagangan Menurut Jenisnya dan Kecamatan di Kabupaten Karawang, 2022**
Number of Trading Facilities by the Type and Subdistrict in Karawang Regency, 2022

Kecamatan Subdistrict	Pasar Market	Pusat Perbelanjaan Shopping Center	Toko Store	Toko Modern Modern Shop	Gudang Warehouse	Distributor/Agen Distributor/ Agent
(1)	(2)	(3)	(4)	(5)	(6)	(7)
Pangkalan	-	-	19	3	-	12
Tegalwaru	1	-	35	6	-	15
Ciampel	-	-	16	6	3	18
Telukjambe Timur	2	4	44	71	13	54
Telukjambe Barat	-	-	25	10	2	19
Klari	1	-	80	44	6	57
Cikampek	4	1	80	36	4	31
Purwasari	-	-	71	27	-	27
Tirtamulya	-	-	52	3	-	16
Jatisari	2	-	55	17	-	37
Banyusari	1	-	27	6	2	24
Kotabaru	-	-	68	37	5	70
Cilamaya Wetan	1	-	116	20	2	26
Cilamaya Kulon	1	-	111	4	1	32
Lemahabang	1	-	73	5	2	29
Telagasari	1	-	71	13	5	34
Majalaya	-	-	47	8	2	17
Karawang Timur	2	2	97	45	15	75
Karawang Barat	2	-	111	66	21	86
Rawamerta	1	-	28	4	-	25
Tempuran	1	-	105	6	2	28
Kutawaluya	-	-	83	7	-	24
Rengasdengklok	2	-	85	19	13	66
Jayakarta	-	-	57	2	-	24
Pedes	1	-	76	6	-	32
Cilebar	-	-	46	1	-	18
Cibuaya	-	-	41	2	1	15
Tirtajaya	1	-	16	3	-	28
Batujaya	1	-	86	8	4	28
Pakisjaya	1	-	25	1	-	11
Karawang	27	7	1 846	486	103	978

Sumber/Source: Dinas Perindustrian dan Perdagangan Kabupaten Karawang/Department of Industry and Commerce of Karawang Regency

Tabel
Table 11.3

Banyaknya Pasar Menurut Jenisnya dan Kecamatan di Kabupaten Karawang, 2022
Number of Markets by the Type and Subdistrict in Karawang Regency, 2022

Kecamatan Subdistrict	Pasar Pemda Local Government Market	Pasar Desa Village Market	Pasar Swasta Private Market	Pasar Hewan Animal Market	Jumlah Total
(1)	(2)	(3)	(4)	(5)	(6)
Pangkalan	-	-	1	-	1
Tegalwaru	-	-	1	-	1
Ciampel	-	-	-	-	-
Telukjambe Timur	-	-	-	-	-
Telukjambe Barat	-	1	1	-	2
Klari	-	1	-	-	1
Cikampek	3	-	1	-	4
Purwasari	-	-	-	-	-
Tirtamulya	-	-	-	-	-
Jatisari	1	-	-	-	1
Banyusari	-	1	-	-	1
Kotabaru	-	-	-	-	-
Cilamaya Wetan	1	-	-	-	1
Cilamaya Kulon	-	1	-	-	1
Lemahabang	1	-	-	-	1
Telagasari	-	1	-	-	1
Majalaya	-	-	-	-	-
Karawang Timur	1	1	-	-	2
Karawang Barat	1	1	-	-	2
Rawamerta	-	1	-	-	1
Tempuran	-	-	1	-	1
Kutawaluya	-	-	-	-	-
Rengasdengklok	1	-	-	1	2
Jyakerta	-	-	-	-	-
Pedes	-	-	1	-	1
Cilebar	-	-	-	-	-
Cibuaya	-	-	-	-	-
Tirtajaya	1	-	-	-	1
Batujaya	-	1	-	-	1
Pakisjaya	-	1	-	-	1
Karawang	10	10	6	1	27

Sumber/Source: Dinas Perindustrian dan Perdagangan Kabupaten Karawang/Department of Industry and Commerce of Karawang Regency

Tabel
Table 11.4**Banyaknya Toko Modern Menurut Jenisnya dan
Kecamatan di Kabupaten Karawang, 2022**
*Number of Modern Shops by the Type and Subdistrict in
Karawang Regency, 2022*

Kecamatan Subdistrict	Minimarket Mini Market	Supermarket	Departemen Store Department Store	Hypermarket	Perkulakan Grocery	Jumlah Total
(1)	(2)	(3)	(4)	(5)	(6)	(7)
Pangkalan	3	-	-	-	-	3
Tegalwaru	6	-	-	-	-	6
Ciampel	6	-	-	-	-	6
Telukjambe Timur	61	4	2	4	-	71
Telukjambe Barat	10	-	-	-	-	10
Klari	43	2	-	-	-	45
Cikampek	34	1	-	-	-	35
Purwasari	31	-	-	-	-	31
Tirtamulya	3	-	-	-	-	3
Jatisari	17	-	-	-	-	17
Banyusari	6	-	-	-	-	6
Kotabaru	37	-	-	-	-	37
Cilamaya Wetan	20	-	-	-	-	20
Cilamaya Kulon	4	-	-	-	-	4
Lemahabang	6	-	-	-	-	6
Telagasari	13	-	-	-	-	13
Majalaya	8	-	-	-	-	8
Karawang Timur	41	1	2	1	-	45
Karawang Barat	60	5	1	-	-	66
Rawamerta	4	-	-	-	-	4
Tempuran	6	-	-	-	-	6
Kutawaluya	7	-	-	-	-	7
Rengasdengklok	19	-	-	-	-	19
Jayakarta	2	-	-	-	-	2
Pedes	6	-	-	-	-	6
Cilebar	1	-	-	-	-	1
Cibuaya	2	-	-	-	-	2
Tirtajaya	3	-	-	-	-	3
Batujaya	8	-	-	-	-	8
Pakisjaya	1	-	-	-	-	1
Karawang	468	13	5	5	-	491

Sumber/Source: Dinas Perindustrian dan Perdagangan Kabupaten Karawang/Department of Industry and Commerce of Karawang Regency

<https://karawangkab.bps.go.id>

SISTEM NERACA
REGIONAL


System of Regional Accounts

PERTUMBUHAN EKONOMI KABUPATEN KARAWANG

Economic Growth in Karawang Regency

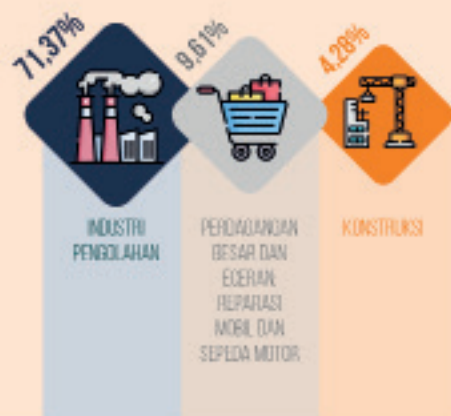
2018-2022

6,31



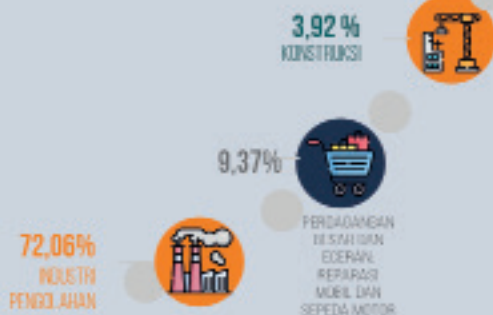
PDRB ADHB KABUPATEN KARAWANG, 2022
268,28 TRILIUN RUPIAH

3 LAPANGAN USAHA DENGAN KONTRIBUSI TERBESAR:



PDRB ADHK 2010 KABUPATEN KARAWANG, 2022
177,47 TRILIUN RUPIAH

3 LAPANGAN USAHA DENGAN LAJU PERTUMBUHAN TERTINGGI:



PENJELASAN TEKNIS

1. Produk Domestik Bruto pada tingkat nasional serta Produk Domestik Regional Bruto (PDRB) pada tingkat regional menggambarkan kemampuan suatu wilayah untuk menciptakan nilai tambah pada suatu waktu tertentu. Untuk menyusun PDB maupun PDRB digunakan 2 pendekatan, yaitu lapangan usaha dan pengeluaran. Keduanya menyajikan komposisi data nilai tambah dirinci menurut sumber kegiatan ekonomi (lapangan usaha) dan menurut komponen penggunaannya. PDB maupun PDRB dari sisi lapangan usaha merupakan penjumlahan seluruh komponen nilai tambah bruto yang mampu diciptakan oleh sektor-sektor ekonomi atas berbagai aktivitas produksinya. Sedangkan dari sisi pengeluaran menjelaskan tentang penggunaan dari nilai tambah tersebut.
2. PDB menurut lapangan usaha mengalami perubahan klasifikasi dari 9 lapangan usaha menjadi 17 lapangan usaha. PDB menurut lapangan usaha dirinci menurut total nilai tambah dari seluruh sektor ekonomi yang mencakup lapangan

TECHNICAL NOTES

1. *The basic measure of the value added arising from economic activity is known as Gross Domestic Product at the national level and Gross Regional Domestic Product (GRDP) at the regional level. To compile these statistics, two approaches have been used, i.e. "production approach" and "expenditure approach". The first approach is to measure value added produced by various kinds of economic activities, while the second approach is to measure final uses of the country's output. In other words, GDP/GRDP is the sum of total value added produced by all economic industries (activities) and the way of using it.*
2. *GDP by industry classification changes from 9 sectors to 17 industries. GDP by industry is classified by types of economic activities such as Agriculture, Forestry and Fishing; Mining and Quarrying; Manufacturing; Electricity and Gas; Water supply, Sewerage, Waste Management*

usaha Pertanian, Kehutanan, dan Perikanan; Pertambangan dan Penggalian; Industri Pengolahan; Pengadaan Listrik dan Gas; Pengadaan Air, Pengelolaan Sampah, Limbah dan Daur Ulang; Konstruksi; Perdagangan Besar dan Eceran, Reparasi Mobil dan Sepeda Motor; Transportasi dan Pergudangan; Penyediaan Akomodasi dan Makan Minum; Informasi dan Komunikasi; Jasa Keuangan dan Asuransi; Real Estat; Jasa Perusahaan; Administrasi Pemerintahan, Pertahanan dan Jaminan Sosial Wajib; Jasa Pendidikan; Jasa Kesehatan dan Kegiatan Sosial; dan Jasa lainnya.

and Remediation Activities; Construction; Wholesale and Retail Trade; Repair of Motor Vehicles and Motorcycles; Transportation and Storage; Accommodation and Food Service Activities; Information and Communication; Financial and Insurance Activities; Real Estate Activities; Business Activities; Public Administration; Defence and Compulsory Social Security; Education; Human Health and Social Work Activities; and Other Services Activities.

3. Produk Domestik Bruto maupun agregat turunannya disajikan dalam 2 (dua) versi penilaian, yaitu atas dasar "harga berlaku" dan atas dasar "harga konstan". Disebut sebagai harga berlaku karena seluruh agregat dinilai dengan menggunakan harga pada tahun berjalan, sedangkan harga konstan enilaiannya didasarkan kepada harga satu tahun dasar tertentu, dalam publikasi ini digunakan harga tahun 2010.

3. *GDP and its aggregations are presented in two forms: at current market prices and at constant base year market prices. In presenting current market prices, all aggregates are valued at current market prices, while base year constant market prices are shown by valuing all aggregates at fixed base year prices. Year of 2011 is used as the base year in this publication.*

4. Laju pertumbuhan Produk Domestik Bruto diperoleh dari perhitungan PDB atas dasar

4. *Growth rate of Gross Domestic Product is derived from GDP at constant market prices.*

harga konstan. Diperoleh dengan cara mengurangi nilai PDB pada tahun ke-n terhadap nilai pada tahun ke n-1 (tahun sebelumnya), dibagi dengan nilai pada tahun ke n-1, dikalikan dengan 100 persen. Laju pertumbuhan menunjukkan perkembangan agregat pendapatan dari satu waktu tertentu terhadap waktu sebelumnya.

It is obtained by subtracting the value of GDP year n with the value of GDP year n-1, divided by the value of GDP year n-1 then multiplied by 100 percent. The growth rate of GDP explains the income growth during the given period.

5. Penghitungan statistik neraca nasional mengikuti buku petunjuk yang diterbitkan oleh Perserikatan Bangsa Bangsa (PBB) dikenal sebagai Sistem Neraca Nasional (SNN). SNN adalah rekomendasi internasional tentang bagaimana menyusun ukuran aktivitas ekonomi yang sesuai dengan standar neraca baku yang didasarkan pada prinsip-prinsip ekonomi. Rekomendasi yang dimaksud dinyatakan dalam sekumpulan konsep, definisi, klasifikasi, dan aturan neraca yang disepakati secara internasional dalam mengukur indikator tertentu seperti Produk Domestik Bruto (PDB). Salah satu bentuk adaptasi pencatatan statistik nasional adalah melakukan perubahan tahun dasar PDB Indonesia dari tahun 2001 ke 2010. Perubahan tahun dasar PDB dilakukan seiring dengan mengadakan

5. *The method used to estimate national accounts statistics is based on the standard guidelines formed by United Nation known as System of National Accounts (SNA). SNA is the internationally agreed standard set of recommendations on how to compile measures of economic activity in accordance with strict accounting conventions based on economic principles. The recommendations are expressed in term of a set of concepts, definitions, classifications and accounting rules that comprise the internationally agreed standard for measuring indicators such as Gross Domestic Product (GDP). One of the improvement in the national statistical system is to rebase GDP form base year 2001 to 2011 in order to capture current economic condition. It is in line with the United Nations (UN) recommendation on 2009 SNA.*

rekomendasi PBB yang tertuang dalam Sistem Neraca Nasional 2009 (SNA 2009).

<https://karawangkab.bps.go.id>

Tabel
Table 12.1.**Produk Domestik Regional Bruto Atas Dasar Harga Berlaku Menurut Lapangan Usaha di Kabupaten Karawang (miliar rupiah), 2018–2022**
Gross Regional Domestic Product at Current Market Prices by Industry in Karawang Regency (billion rupiahs), 2018–2022

	Lapangan Usaha/Industry	2018	2019	2020	2021*	2022**
	(1)	(2)	(3)	(4)	(5)	(6)
A	Pertanian, Kehutanan, dan Perikanan/ <i>Agriculture, Forestry, and Fishing</i>	8 329,53	9 141,25	9 773,51	9 605,73	10,103,35
B	Pertambangan dan Penggalian/ <i>Mining and Quarrying</i>	2 808,54	2 789,05	2 267,57	2 315,59	2,563,92
C	Industri Pengolahan/ <i>Manufacturing</i>	154 545,39	162 417,00	157 649,13	172 568,73	191,460,50
D	Pengadaan Listrik dan Gas/ <i>Electricity and Gas</i>	1 955,33	2 057,13	1 923,32	2 052,37	2,272,24
E	Pengadaan Air; Pengelolaan Sampah, Limbah, dan Daur Ulang/ <i>Water Supply; Sewerage, Waste Management, and Remediation Activities</i>	148,83	170,93	201,79	238,77	250,61
F	Konstruksi/ <i>Construction</i>	8 811,24	10 056,92	9 667,42	10 865,36	11,495,91
G	Perdagangan Besar dan Eceran; Reparasi Mobil dan Sepeda Motor/ <i>Wholesale and Retail Trade; Repair of Motor Vehicles and Motorcycles</i>	20 773,71	23 177,85	22 125,91	23 718,93	25,777,24
H	Transportasi dan Pergudangan/ <i>Transportation and Storage</i>	4 059,67	4 484,23	4 560,17	4 669,33	5,087,94
I	Penyediaan Akomodasi dan Makan Minum/ <i>Accommodation and Food Service Activities</i>	2 163,46	2 479,88	2 453,89	2 771,94	3,113,35
J	Informasi dan Komunikasi/ <i>Information and Communication</i>	1 934,49	2 145,74	3 022,46	2 910,42	3,016,53

Lanjutan Tabel/Continued Table 12.1

Lapangan Usaha/Industry		2018	2019	2020	2021 ^x	2022 ^{xx}
(1)	(2)	(3)	(4)	(5)	(6)	
K	Jasa Keuangan dan Asuransi/ <i>Financial and Insurance Activities</i>	2 605,22	2 760,36	2 733,35	2 959,88	3,281,09
L	Real Estat/ <i>Real Estate Activities</i>	462,63	515,56	553,53	677,96	761,58
M,N	Jasa Perusahaan/ <i>Business Activities</i>	76,93	94,94	83,48	92,58	107,69
O	Administrasi Pemerintahan, Pertahanan, dan Jaminan Sosial Wajib/ <i>Public Administration and Defence; Compulsory Social Security</i>	2 168,85	2 293,61	2 268,31	2 244,27	2,270,08
P	Jasa Pendidikan/ <i>Education</i>	2 263,91	2 682,03	3 010,85	3 153,39	3,448,38
Q	Jasa Kesehatan dan Kegiatan Sosial/ <i>Human Health and Social Work Activities</i>	624,03	706,47	730,55	780,34	842,86
R,S,T,U	Jasa Lainnya/ <i>Other Services Activities</i>	1 815,59	2 048,43	2 038,39	2 087,62	2,375,43
Produk Domestik Regional Bruto/ Gross Regional Domestic Product		215 549,37	230 021,38	225 063,63	243 713,20	268 228,78

Sumber/Source: BPS, berbagai sensus, survei dan sumber lain/BPS-Statistics Indonesia, various census, survey, and other sources

Tabel
Table 12.2**Produk Domestik Regional Bruto Atas Dasar Harga Konstan 2010 Menurut Lapangan Usaha di Kabupaten Karawang (miliar rupiah), 2018–2022**
Gross Regional Domestic Product at 2010 Constant Market Prices by Industry in Karawang Regency (billion rupiahs), 2018–2022

	Lapangan Usaha/Industry	2018	2019	2020	2021 ^x	2022 ^{xx}
	(1)	(2)	(3)	(4)	(5)	(6)
A	Pertanian, Kehutanan, dan Perikanan/ <i>Agriculture, Forestry, and Fishing</i>	4 656,03	4 724,51	4 937,17	5 051,87	5 166,51
B	Pertambangan dan Penggalian/ <i>Mining and Quarrying</i>	3 548,59	3 441,58	3 228,52	3 023,30	2 946,00
C	Industri Pengolahan/ <i>Manufacturing</i>	113 120,28	116 550,91	111 305,65	118 943,07	127 898,88
D	Pengadaan Listrik dan Gas/ <i>Electricity and Gas</i>	1 017,38	1 046,43	964,73	1 031,52	1 095,04
E	Pengadaan Air; Pengelolaan Sampah, Limbah, dan Daur Ulang/ <i>Water Supply; Sewerage, Waste Management, and Remediation Activities</i>	99,11	108,54	126,43	148,77	152,52
F	Konstruksi/ <i>Construction</i>	6 347,31	6 949,37	6 649,02	6 995,47	6 962,60
G	Perdagangan Besar dan Eceran; Reparasi Mobil dan Sepeda Motor/ <i>Wholesale and Retail Trade; Repair of Motor Vehicles and Motorcycles</i>	15 278,87	16 537,39	15 413,07	15 958,59	16 639,75
H	Transportasi dan Pergudangan/ <i>Transportation and Storage</i>	2 822,25	3 061,95	3 052,52	3 101,20	3 347,74
I	Penyediaan Akomodasi dan Makan Minum/ <i>Accommodation and Food Service Activities</i>	1 633,98	1 797,00	1 705,96	1 759,24	1 877,25
J	Informasi dan Komunikasi/ <i>Information and Communication</i>	1 971,13	2 244,04	3 126,91	3 359,84	3 531,69

Lanjutan Tabel/Continued Table 12.2

Lapangan Usaha/Industry		2018	2019	2020	2021*	2022 ^{xx}
(1)		(2)	(3)	(4)	(5)	(6)
K	Jasa Keuangan dan Asuransi/ <i>Financial and Insurance Activities</i>	1 809,24	1 869,58	1 851,43	1,937,31	1,930,72
L	Real Estat/ <i>Real Estate Activities</i>	395,35	434,70	466,39	534,47	579,23
M,N	Jasa Perusahaan/ <i>Business Activities</i>	55,27	60,48	51,36	55,05	59,69
O	Administrasi Pemerintahan, Pertahanan, dan Jaminan Sosial Wajib/ <i>Public Administration and Defence; Compulsory Social Security</i>	1 260,66	1 326,07	1 301,28	1,271,68	1,256,20
P	Jasa Pendidikan/ <i>Education</i>	1 461,57	1 574,66	1 696,85	1,726,71	1,802,49
Q	Jasa Kesehatan dan Kegiatan Sosial/ <i>Human Health and Social Work Activities</i>	459,13	503,65	506,95	540,88	576,67
R,S,T,U	Jasa Lainnya/ <i>Other Services Activities</i>	1 381,70	1 501,63	1 465,29	1,502,44	1,647,81
Produk Domestik Regional Bruto/ Gross Regional Domestic Product		157 319,86	163 732,48	157 849,53	166 941,49	177 470,89

Sumber/Source: BPS, berbagai sensus, survei dan sumber lain/BPS-Statistics Indonesia, various census, survey, and other sources

Tabel
Table 12.3

Distribusi Persentase Produk Domestik Regional Bruto Atas Dasar Harga Berlaku Menurut Lapangan Usaha di Kabupaten Karawang, 2018–2022
Percentage Distribution of Gross Regional Domestic Product at Current Market Prices by Industry in Karawang Regency, 2018–2022

	Lapangan Usaha/ <i>Industry</i>	2018	2019	2020	2021 ^x	2022 ^{xx}
	(1)	(2)	(3)	(4)	(5)	(6)
A	Pertanian, Kehutanan, dan Perikanan/ <i>Agriculture, Forestry, and Fishing</i>	3,86	3,97	4,37	3,94	3,77
B	Pertambangan dan Penggalian/ <i>Mining and Quarrying</i>	1,30	1,21	1,01	0,95	0,96
C	Industri Pengolahan/ <i>Manufacturing</i>	71,70	70,61	69,79	70,81	71,38
D	Pengadaan Listrik dan Gas/ <i>Electricity and Gas</i>	0,91	0,89	0,86	0,84	0,85
E	Pengadaan Air; Pengelolaan Sampah, Limbah, dan Daur Ulang/ <i>Water Supply; Sewerage, Waste Management, and Remediation Activities</i>	0,07	0,07	0,09	0,10	0,09
F	Konstruksi/ <i>Construction</i>	4,09	4,37	4,31	4,46	4,29
G	Perdagangan Besar dan Eceran; Reparasi Mobil dan Sepeda Motor/ <i>Wholesale and Retail Trade; Repair of Motor Vehicles and Motorcycles</i>	9,64	10,08	9,89	9,73	9,61
H	Transportasi dan Pergudangan/ <i>Transportation and Storage</i>	1,88	1,95	2,04	1,92	1,90
I	Penyediaan Akomodasi dan Makan Minum/ <i>Accommodation and Food Service Activities</i>	1,00	1,08	1,14	1,14	1,16
J	Informasi dan Komunikasi/ <i>Information and Communication</i>	0,90	0,93	1,35	1,19	1,12
K	Jasa Keuangan dan Asuransi/ <i>Financial and Insurance Activities</i>	1,21	1,20	1,22	1,21	1,22

Lanjutan Tabel/Continued Table 12.3

Lapangan Usaha/Industry		2018	2019	2020	2021*	2022 ^{xx}
(1)		(2)	(3)	(4)	(5)	(6)
L	Real Estat/ <i>Real Estate Activities</i>	0,21	0,22	0,26	0,28	0,28
M,N	Jasa Perusahaan/ <i>Business Activities</i>	0,04	0,04	0,04	0,04	0,04
O	Administrasi Pemerintahan, Pertahanan, dan Jaminan Sosial Wajib/ <i>Public Administration and Defence; Compulsory Social Security</i>	1,01	1,00	1,02	0,92	0,85
P	Jasa Pendidikan/ <i>Education</i>	1,05	1,17	1,35	1,29	1,29
Q	Jasa Kesehatan dan Kegiatan Sosial/ <i>Human Health and Social Work Activities</i>	0,29	0,31	0,33	0,32	0,31
R,S,T,U	Jasa Lainnya/ <i>Other Services Activities</i>	0,84	0,89	0,93	0,86	0,89
Produk Domestik Regional Bruto/ Gross Regional Domestic Product		100,00	100,00	100,00	100,00	100,00

Sumber/Source: BPS, berbagai sensus, survei dan sumber lain/BPS-Statistics Indonesia, various census, survey, and other sources

Tabel
Table 12.4

Laju Pertumbuhan Produk Domestik Regional Bruto Atas Dasar Harga Konstan 2010 Menurut Lapangan Usaha di Kabupaten Karawang (persen), 2018–2022
Growth Rate of Gross Regional Domestic Product at 2010 Constant Market Prices by Industry in Karawang Regency (percent), 2018–2022

	Lapangan Usaha/ <i>Industry</i>	2018	2019	2020	2021 ^a	2022 ^{xx}
	(1)	(2)	(3)	(4)	(5)	(6)
A	Pertanian, Kehutanan, dan Perikanan/ <i>Agriculture, Forestry, and Fishing</i>	1,33	1,47	4,50	2,32	2,27
B	Pertambangan dan Penggalian/ <i>Mining and Quarrying</i>	-2,33	-3,02	-6,19	-6,36	-2,56
C	Industri Pengolahan/ <i>Manufacturing</i>	6,58	3,03	-4,88	7,09	7,53
D	Pengadaan Listrik dan Gas/ <i>Electricity and Gas</i>	-5,35	2,86	-7,04	6,92	6,16
E	Pengadaan Air; Pengelolaan Sampah, Limbah, dan Daur Ulang/ <i>Water Supply; Sewerage, Waste Management, and Remediation Activities</i>	5,42	9,52	20,56	13,69	2,52
F	Konstruksi/ <i>Construction</i>	8,21	9,49	-4,80	5,74	-0,47
G	Perdagangan Besar dan Eceran; Reparasi Mobil dan Sepeda Motor/ <i>Wholesale and Retail Trade; Repair of Motor Vehicles and Motorcycles</i>	4,25	8,24	-6,80	3,54	4,27
H	Transportasi dan Pergudangan/ <i>Transportation and Storage</i>	5,93	8,49	-0,31	1,59	7,95
I	Penyediaan Akomodasi dan Makan Minum/ <i>Accommodation and Food Service Activities</i>	9,50	10,0	-3,60	1,56	6,71
J	Informasi dan Komunikasi/ <i>Information and Communication</i>	10,62	13,85	40,74	6,39	5,11

Lanjutan Tabel/Continued Table 12.4

Lapangan Usaha/Industry		2018	2019	2020	2021 ^x	2022 ^{xx}
(1)		(2)	(3)	(4)	(5)	(6)
K	Jasa Keuangan dan Asuransi/ <i>Financial and Insurance Activities</i>	6,05	3,34	-0,97	4,64	-0,34
L	Real Estat/ <i>Real Estate Activities</i>	11,38	9,95	11,58	10,19	8,37
M,N	Jasa Perusahaan/ <i>Business Activities</i>	8,99	9,44	-15,08	7,18	8,43
O	Administrasi Pemerintahan, Pertahanan, dan Jaminan Sosial Wajib/ <i>Public Administration and Defence; Compulsory Social Security</i>	1,61	5,19	-1,87	-2,27	-1,22
P	Jasa Pendidikan/ <i>Education</i>	10,33	7,74	8,84	0,75	4,39
Q	Jasa Kesehatan dan Kegiatan Sosial/ <i>Human Health and Social Work Activities</i>	8,27	9,70	0,66	6,69	6,62
R,S,T,U	Jasa Lainnya/ <i>Other Services Activities</i>	9,45	8,68	-0,47	0,53	9,68
Produk Domestik Regional Bruto/ Gross Regional Domestic Product		6,04	4,08	-3,80	5,85	6,31

Sumber/Source: BPS, berbagai sensus, survei dan sumber lain/BPS-Statistics Indonesia, various census, survey, and other sources

Tabel
Table 12.5**Produk Domestik Regional Bruto Atas Dasar Harga Berlaku Menurut Jenis Pengeluaran di Kabupaten Karawang (miliar rupiah), 2019–2022**
Gross Regional Domestic Product at Current Market Prices by Type of Expenditure in Karawang Regency (billion rupiahs), 2019–2022

Jenis Pengeluaran Type of Expenditure	2019	2020	2021^x	2022^{xx}
(1)	(2)	(3)	(4)	(5)
Pengeluaran Konsumsi Rumah Tangga <i>Household Consumption Expenditure</i>	89 338,10	88 952,25	92 492,49	102 334,30
Pengeluaran Konsumsi LNPRT <i>NPISH Consumption Expenditure</i>	467,41	456,73	470,85	506,41
Pengeluaran Konsumsi Pemerintah <i>Government Consumption Expenditure</i>	5 225,96	5 233,80	5 455,41	5 453,62
Pembentukan Modal Tetap Bruto <i>Gross Fixed Capital Formation</i>	39 756,22	35 891,51	40 189,51	43 734,22
Perubahan Inventori <i>Changes in Inventories</i>	8 091,93	2 009,04	967,16	161,71
Ekspor Barang dan Jasa/ <i>Exports of Goods and Services</i>	87 321,69	90 878,71	106 072,20	116 038,50
Dikurangi: Impor Barang dan Jasa <i>Less: Import of Goods and Services</i>
Diskrepansi Statistik ¹ <i>Statistical Discrepancies ¹</i>
Produk Domestik Regional Bruto/ Gross Regional Domestic Product	230 201,34	223 422,07	243 713,32	268 228,78

Catatan/Note: Perbedaan angka PDRB Lapangan Usaha karena PDRB Pengeluaran belum rekonsiliasi/*The difference in the PDRB in the Business Field is due to the PDRB of Expenditures that has not been reconciled*

Sumber/Source: BPS, berbagai sensus, survei dan sumber lain/*BPS-Statistics Indonesia, various census, survey, and other sources*

Tabel
Table 12.6

Produk Domestik Regional Bruto Atas Dasar Harga Konstan 2010 Menurut Jenis Pengeluaran di Kabupaten Karawang (miliar rupiah), 2018–2021
Gross Regional Domestic Product at 2010 Constant Market Prices by Type of Expenditure in Karawang Regency (billion rupiahs), 2018–2021

Jenis Pengeluaran <i>Type of Expenditure</i>	2019	2020*	2021*	2022**
(1)	(2)	(3)	(4)	(5)
Pengeluaran Konsumsi Rumah Tangga <i>Household Consumption Expenditure</i>	57 261,49	55, 53,40	56 839,57	59 443,03
Pengeluaran Konsumsi LNPRT <i>NPISH Consumption Expenditure</i>	314,23	299,87	305,42	316,51
Pengeluaran Konsumsi Pemerintah <i>Government Consumption Expenditure</i>	2,988,53	2 937,77	2 972,48	2 917,71
Pembentukan Modal Tetap Bruto <i>Gross Fixed Capital Formation</i>	27 031,62	24 206,69	25, 91,02	26 683,95
Perubahan Inventori <i>Changes in Inventories</i>	4 861,00	1 194,37	539,97	90,07
Net Ekspor Barang dan Jasa/ <i>Net Exports of Goods and Services</i>	71 489,94	73 318,46	81 572,94	88 019,60
Dikurangi: Impor Barang dan Jasa <i>Less: Import of Goods and Services</i>
Diskrepansi Statistik ¹ <i>Statistical Discrepancies ¹</i>
Produk Domestik Regional Bruto/ Gross Regional Domestic Product	163,946,847.67	157,710,593.18	166941,49	177,70,89

Catatan/Note: Perbedaan angka PDRB Lapangan Usaha karena PDRB Pengeluaran belum rekonsiliasi/*The difference in the PDRB in the Business Field is due to the PDRB of Expenditures that has not been reconciled*

Sumber/Source: BPS, berbagai sensus, survei dan sumber lain/*BPS-Statistics Indonesia, various census, survey, and other sources*

Tabel
Table 12.7

Indeks Harga Implisit Produk Domestik Regional Bruto Menurut Lapangan Usaha di Kabupaten Karawang (2011=100), 2018–2022
Implicit Price Index of Gross Regional Domestic Product by Industry in Karawang Regency (2011=100), 2018–2022

	Lapangan Usaha/ <i>Industry</i>	2018	2019	2020	2021 ^a	2022 ^{mt}
	(1)	(2)	(3)	(4)	(5)	(6)
A	Pertanian, Kehutanan, dan Perikanan/ <i>Agriculture, Forestry, and Fishing</i>	178,90	193,49	197,96	190,14	195,55
B	Pertambangan dan Penggalian/ <i>Mining and Quarrying</i>	79,15	81,04	70,24	76,59	87,03
C	Industri Pengolahan/ <i>Manufacturing</i>	136,62	139,35	141,64	145,09	149,70
D	Pengadaan Listrik dan Gas/ <i>Electricity and Gas</i>	192,19	196,59	199,36	198,96	207,50
E	Pengadaan Air; Pengelolaan Sampah, Limbah, dan Daur Ulang/ <i>Water Supply; Sewerage, Waste Management, and Remediation Activities</i>	150,16	157,48	159,60	160,49	164,31
F	Konstruksi/ <i>Construction</i>	138,82	144,72	145,40	155,32	165,11
G	Perdagangan Besar dan Eceran; Reparasi Mobil dan Sepeda Motor/ <i>Wholesale and Retail Trade; Repair of Motor Vehicles and Motorcycles</i>	135,96	140,15	143,55	148,63	154,91
H	Transportasi dan Pergudangan/ <i>Transportation and Storage</i>	143,85	146,45	149,39	150,57	151,98
I	Penyediaan Akomodasi dan Makan Minum/ <i>Accommodation and Food Service Activities</i>	132,41	138,00	143,84	157,56	165,85
J	Informasi dan Komunikasi/ <i>Information and Communication</i>	98,14	95,62	96,66	86,62	85,41

Lanjutan Tabel/Continued Table 12.7

Lapangan Usaha/Industry		2018	2019	2020	2021^x	2022^{xx}
(1)		(2)	(3)	(4)	(5)	(6)
K	Jasa Keuangan dan Asuransi/ <i>Financial and Insurance Activities</i>	144,00	147,65	147,63	152,78	169,94
L	Real Estat/ <i>Real Estate Activities</i>	117,02	118,60	118,68	126,85	131,48
M,N	Jasa Perusahaan/ <i>Business Activities</i>	139,19	156,97	162,54	168,17	180,41
O	Administrasi Pemerintahan, Pertahanan, dan Jaminan Sosial Wajib/ <i>Public Administration and Defence; Compulsory Social Security</i>	172,04	172,96	174,31	176,48	180,71
P	Jasa Pendidikan/ <i>Education</i>	154,90	170,32	177,44	182,62	191,31
Q	Jasa Kesehatan dan Kegiatan Sosial/ <i>Human Health and Social Work Activities</i>	135,92	140,27	144,11	144,27	146,16
R,S,T,U	Jasa Lainnya/ <i>Other Services Activities</i>	131,40	136,41	139,11	138,95	144,16
Produk Domestik Regional Bruto/ Gross Regional Domestic Product		137,01	140,49	142,58	145,99	151,14

Sumber/Source: BPS, berbagai sensus, survei dan sumber lain/BPS-Statistics Indonesia, various census, survey, and other sources

Tabel
Table 12.8**Laju Implisit Produk Domestik Regional Bruto Menurut Lapangan Usaha di Kabupaten Karawang, 2018–2022**
Implicit Growth Rate of Gross Regional Domestic Product by Industry in Karawang Regency, 2018–2022

	Lapangan Usaha/ <i>Industry</i>	2018	2019	2020	2021 ^a	2022 ^{mt}
	(1)	(2)	(3)	(4)	(5)	(6)
A	Pertanian, Kehutanan, dan Perikanan/ <i>Agriculture, Forestry, and Fishing</i>	11,43	8,15	2,31	-3,95	2,85
B	Pertambangan dan Penggalian/ <i>Mining and Quarrying</i>	12,19	2,39	-13,33	9,05	13,63
C	Industri Pengolahan/ <i>Manufacturing</i>	2,03	2,00	1,64	3,35	3,18
D	Pengadaan Listrik dan Gas/ <i>Electricity and Gas</i>	4,39	2,29	1,41	-0,20	4,29
E	Pengadaan Air; Pengelolaan Sampah, Limbah, dan Daur Ulang/ <i>Water Supply; Sewerage, Waste Management, and Remediation Activities</i>	7,60	4,87	1,35	0,56	2,38
F	Konstruksi/ <i>Construction</i>	4,63	4,25	0,47	6,83	6,30
G	Perdagangan Besar dan Eceran; Reparasi Mobil dan Sepeda Motor/ <i>Wholesale and Retail Trade; Repair of Motor Vehicles and Motorcycles</i>	4,23	3,08	2,42	3,63	4,23
H	Transportasi dan Pergudangan/ <i>Transportation and Storage</i>	2,20	1,81	2,01	0,80	0,94
I	Penyediaan Akomodasi dan Makan Minum/ <i>Accommodation and Food Service Activities</i>	4,90	4,23	4,23	7,58	5,26
J	Informasi dan Komunikasi/ <i>Information and Communication</i>	-3,11	-2,57	1,09	-9,49	-1,40

Lanjutan Tabel/Continued Table 12.8

Lapangan Usaha/Industry		2018	2019	2020	2021^x	2022^{xx}
(1)		(2)	(3)	(4)	(5)	(6)
K	Jasa Keuangan dan Asuransi/ <i>Financial and Insurance Activities</i>	4,52	2,54	-0,01	3,49	11,23
L	Real Estat/ <i>Real Estate Activities</i>	2,02	1,35	0,07	6,88	3,66
M,N	Jasa Perusahaan/ <i>Business Activities</i>	4,43	12,77	3,55	3,47	7,28
O	Administrasi Pemerintahan, Pertahanan, dan Jaminan Sosial Wajib/ <i>Public Administration and Defence; Compulsory Social Security</i>	3,44	0,54	0,78	1,24	2,40
P	Jasa Pendidikan/ <i>Education</i>	9,79	9,96	4,18	3,95	4,76
Q	Jasa Kesehatan dan Kegiatan Sosial/ <i>Human Health and Social Work Activities</i>	2,58	3,20	2,74	0,11	1,31
R,S,T,U	Jasa Lainnya/ <i>Other Services Activities</i>	4,31	3,81	1,98	-0,12	3,75
Produk Domestik Regional Bruto/ Gross Regional Domestic Product		2,96	2,53	1,49	3,05	3,53

Sumber/Source: BPS, berbagai sensus, survei dan sumber lain/BPS-Statistics Indonesia, various census, survey, and other sources

PERBANDINGAN ANTAR KABUPATEN/KOTA

REGENCY/MUNICIPAL COMPARISON

PERBANDINGAN STATISTIK DI BEBERAPA KABUPATEN/KOTA

Statistics Comparison
on Selected Regency/
Municipality



KARAWANG 2.502,24
ribu/thousand

KABUPATEN
BOGOR 5.566,83
ribu/thousand

PERKIRAAN PENDUDUK
Estimated Population



KARAWANG 71,74

KOTA BANDUNG 82,50

INDEKS PEMBANGUNAN
MANUSIA
Human Development Index



KARAWANG 6,31 %

JAWA BARAT 5,45 %

PERTUMBUHAN
EKONOMI
Economic Growth



KARAWANG 199,91
ribu/thousand

KOTA BANJAR 12,73
ribu/thousand

JUMLAH PENDUDUK MISKIN
Number of Poor Population



PENJELASAN TEKNIS

1. Sumber utama data kependudukan adalah sensus penduduk yang dilaksanakan setiap sepuluh tahun sekali. Sensus penduduk telah dilaksanakan sebanyak enam kali sejak Indonesia merdeka, yaitu tahun 1961, 1971, 1980, 1990, 2001, dan 2011.
2. Di dalam sensus penduduk, pencacahan dilakukan terhadap seluruh penduduk yang berdomisili di wilayah teritorial Indonesia termasuk warga negara asing kecuali anggota korps diplomatik negara sahabat beserta keluarganya.
3. Dalam publikasi ini, data yang disajikan merupakan hasil SP2011 (Mei), penduduk pertengahan tahun 2011 (Juni), dan hasil proyeksi penduduk 2011 dan 2016.
4. Penghitungan statistik neraca nasional mengikuti buku petunjuk yang diterbitkan oleh Perserikatan Bangsa Bangsa (PBB) dikenal sebagai Sistem Neraca Nasional (SNN). SNN adalah rekomendasi internasional tentang bagaimana menyusun ukuran aktivitas ekonomi yang sesuai dengan standar neraca baku yang didasarkan pada prinsip-

TECHNICAL NOTES

1. *The main source of demographic data is population census, which is conducted every ten years. Population Census has been conducted six times since Indonesia's independence: 1961, 1971, 1980, 1990, 2001, and 2011.*
2. *The population data in this publication is the result of the 2011 Population Census (May), mid year population of 2011 (June), and population projection for 2011 and*
3. *The population data in this publication is the result of the 2011 Population Census (May), mid year population of 2011 (June), and population projection for 2011 and 2016.*
4. *The method used to estimate national accounts statistics is based on the standard guidelines formed by United Nation known as System of National Accounts (SNA). SNA is the internationally agreed standard set of recommendations on how to compile measures of economic activity in accordance with strict accounting conventions based on economic principles. The*

prinsip ekonomi. Rekomendasi yang dimaksud dinyatakan dalam sekumpulan konsep, definisi, klasifikasi, dan aturan neraca yang disepakati secara internasional dalam mengukur indikator tertentu seperti Produk Domestik Bruto (PDB). Salah satu bentuk adaptasi pencatatan statistik nasional adalah melakukan perubahan tahun dasar PDB Indonesia dari tahun 2001 ke 2011. Perubahan tahun dasar PDB dilakukan seiring dengan mengadopsi rekomendasi PBB yang tertuang dalam Sistem Neraca Nasional 2009 (SNN 2009).

5. Laju pertumbuhan Produk Domestik Bruto diperoleh dari perhitungan PDB atas dasar harga konstan. Diperoleh dengan cara mengurangi nilai PDB pada tahun ke-n terhadap nilai pada tahun ke n-1 (tahun sebelumnya), dibagi dengan nilai pada tahun ke n-1, dikalikan dengan 100 persen. Laju pertumbuhan menunjukkan perkembangan agregat pendapatan dari satu waktu tertentu terhadap waktu sebelumnya.

6. **Penduduk miskin** adalah penduduk yang memiliki rata-rata pengeluaran per kapita per bulan di bawah Garis Kemiskinan.

recommendations are expressed in term of a set of concepts, definitions, classifications, and accounting rules that comprise the internationally agreed standard for measuring indicators such as Gross Domestic Product (GDP). One of the improvement in the national statistical system is to rebase GDP form base year 2001 to 2011 in order to capture current economic condition. It is in line with the United Nations (UN) recommendation on 2009 SNA.

5. *Growth rate of Gross Domestic Product is derived from GDP at constant market prices. It is obtained by subtracting the value of GDP year n with the value of GDP year n-1, divided by the value of GDP year n-1 then multiplied by 100 percent. The growth rate of GDP explains the income growth during the given period.*

6. *A person whose expenditure per capita per month is below the poverty line is considered to be **poor**.*

- 7. Garis Kemiskinan Makanan (GKM)** merupakan nilai pengeluaran kebutuhan minimum makanan yang disetarakan dengan 2.100 kkalori per kapita per hari. Garis Kemiskinan Non-Makanan (GKNM) adalah kebutuhan minimum untuk perumahan, sandang, pendidikan, kesehatan, dan kebutuhan dasar lainnya.
- 7. *The Food Poverty Line*** refers to the daily minimum requirement of 2,100 kcal per capita per day. *The Non-Food Poverty Line* refers to the minimum requirement for household necessities for clothing, education, health, and other basic individual needs.
- 8. Indeks Pembangunan Manusia (IPM)** adalah ukuran ringkas rata-rata capaian/keberhasilan dimensi utama pembangunan manusia, yaitu: umur panjang dan hidup sehat, mempunyai pengetahuan, dan memiliki standar hidup yang layak.
- 8. *The Human Development Index (HDI)*** is a summary measure of average achievement in key dimensions of human development: a long and healthy life, being knowledgeable, and have a decent standard of living.

Tabel
Table 13.1

**Jumlah Penduduk Menurut Kabupaten/Kota di
Provinsi Jawa Barat (ribu), 2018–2022**
**Population by Regency/Municipality in Jawa Barat
Province (thousand), 2018–2022**

Kabupaten/Kota Regency/Municipality	2018	2019	2020	2021	2022
(1)	(2)	(3)	(4)	(5)	(6)
Kabupaten/ Regency					
Bogor	5 840,91	5 965,41	5 427,07	5 489,53	5 566,83
Sukabumi	2 460,69	2 466,27	2 725,45	2 761,47	2 806,66
Cianjur	2 260,62	2 263,07	2 477,56	2 506, 68	2 542,79
Bandung	3 717,29	3 775,28	3 623,79	3 666,15	3 718,66
Garut	2 606,40	2 622,43	2 585,61	2 604,78	2 627,22
Tasikmalaya	1 751,30	1 754,13	1 865,20	1 883,73	1 906,26
Ciamis	1 188,63	1 195,18	1 229,07	1 237,72	1 247,76
Kuningan	1 074,50	1 080,80	1 167,69	1 180,39	1 196,01
Cirebon	2 176,21	2 192,90	2 270,62	2 290,96	2 315,41
Majalengka	1 199,30	1 205,03	1 305,48	1 318,96	1 335,46
Sumedang	1 149,91	1 152,40	1 152,51	1 159,34	1 167,03
Indramayu	1 719,19	1 728,47	1 834,43	1 851,38	1 871,83
Subang	1 579,02	1 595,83	1 595,32	1 608,59	1 624,38
Purwakarta	953,41	962,89	997,87	1 011,46	1 028,56
Karawang	2 336,01	2 353,92	2 439,09	2 468,57	2 505,24
Bekasi	3 630,91	3 763,89	3 113,02	3 157,96	3 214,79
Bandung Barat	1 683,71	1 699,90	1 788,34	1 814,22	1 846,96
Pangandaran	397,19	399,28	423,67	427,61	432,38
Kota/ Municipality					
Bogor	1 096,83	1 112,08	1 043,07	1 052,35	1 063,51
Sukabumi	326,28	328,68	346,33	350,80	356,41
Bandung	2 503,71	2 507,89	2 444,16	2 452,94	2 461,55
Cirebon	316,28	319,31	333,30	336,86	341,23
Bekasi	2 931,90	3 003,92	2 543,68	2 564,94	2 590,25
Depok	2 330,33	2 406,83	2 056,34	2 085,93	2 123,34
Cimahi	607,81	614,30	568,40	571,63	575,23
Tasikmalaya	662,72	663,52	716,16	723,92	733,46
Banjar	182,82	183,11	200,97	203,41	206,45
Jawa Barat	48 683,86	49 316,71	48 274,16	48 782,40	49 405,80

Sumber/Source: BPS, Proyeksi Penduduk Interim 2020–2023 (Pertengahan tahun/Juni)

Tabel
Table 13.2**Laju Pertumbuhan Produk Domestik Regional Bruto Atas Dasar Harga Konstan 2010 Menurut Kabupaten/ Kota di Provinsi Jawa Barat (persen), 2019–2022**
Rate of Growth of Gross Regional Domestic Products at Constant 2011 Prices by Regency/Municipality in Jawa Barat Province (percent), 2018–2022

Kabupaten/Kota Regency/Municipality	2019	2020	2021*	2022**
(1)	(3)	(4)	(5)	(6)
Kabupaten/ Regency				
Bogor	5,85	- 1,77	3,55	5,25
Sukabumi	5,75	- 1,08	3,74	5,12
Cianjur	5,47	- 0,78	3,48	5,04
Bandung	6,09	- 1,87	3,56	5,35
Garut	5,02	- 1,26	3,58	5,08
Tasikmalaya	5,43	- 0,98	3,43	4,70
Ciamis	5,38	- 0,14	3,66	5,02
Kuningan	6,56	0,09	3,56	5,53
Cirebon	4,86	- 1,08	2,47	4,09
Majalengka	7,14	0,86	4,75	6,63
Sumedang	6,32	- 1,12	3,17	5,03
Indramayu	3,20	- 1,58	0,58	2,88
Subang	4,27	- 1,27	2,18	4,21
Purwakarta	4,38	- 2,05	3,42	5,24
Karawang	4,06	- 3,59	5,85	6,31
Bekasi	4,18	- 3,30	3,62	5,30
Bandung Barat	5,05	- 2,41	3,46	5,34
Pangandaran	5,96	- 0,05	3,67	5,03
Kota/ Municipality				
Bogor	6,04	- 0,53	3,76	5,65
Sukabumi	5,49	- 1,48	3,71	5,35
Bandung	6,79	- 2,28	3,76	5,41
Cirebon	6,29	- 0,99	3,05	5,10
Bekasi	5,41	- 2,55	3,22	4,96
Depok	6,74	- 1,92	3,76	5,24
Cimahi	6,84	- 2,26	4,19	5,92
Tasikmalaya	5,97	- 2,01	3,57	5,01
Banjar	5,02	1,04	3,49	4,19
Jawa Barat	5,07	-2,44	3,74	5,45

Sumber/Source: Badan Pusat Statistik Provinsi Jawa Barat/ BPS- Statistics of Jawa Barat Province

Tabel
Table 13.3

**Jumlah Penduduk Miskin Menurut Kabupaten/Kota di
Provinsi Jawa Barat (ribu), 2018–2022**
**Number of Poor Population by Regency/Municipality in
Jawa Barat Province (thousand), 2018–2022**

Kabupaten/Kota Regency/Municipality	2018 ^a	2019 ^a	2020 ^a	2021	2022
(1)	(2)	(3)	(4)	(5)	(6)
Kabupaten/ Regency					
Bogor	415,08	395,03	465,67	491,24	474,74
Sukabumi	166,33	153,30	175,10	194,35	186,28
Cianjur	221,58	207,07	234,47	260,02	246,81
Bandung	246,13	223,21	263,60	269,18	258,61
Garut	241,31	235,19	262,78	281,36	276,67
Tasikmalaya	172,41	159,93	181,52	200,59	194,10
Ciamis	85,72	79,41	91,39	96,60	93,96
Kuningan	131,16	123,16	139,20	143,35	140,25
Cirebon	232,37	217,64	247,94	271,02	266,10
Majalengka	129,29	121,06	138,21	151,14	147,12
Sumedang	112,14	104,18	118,38	126,28	120,12
Indramayu	204,18	191,86	220,31	228,59	225,04
Subang	136,61	129,18	149,81	158,97	155,34
Purwakarta	75,94	71,86	80,17	84,27	83,44
Karawang	187,96	173,66	195,41	210,78	199,91
Bekasi	157,21	149,43	186,30	202,73	201,14
Bandung Barat	169,00	159,03	179,46	190,77	183,67
Pangandaran	32,19	30,73	36,05	39,07	37,91
Kota/ Municipality					
Bogor	64,85	63,97	75,04	80,09	79,15
Sukabumi	23,20	21,87	25,42	27,19	26,59
Bandung	89,38	84,67	100,02	112,50	109,82
Cirebon	28,03	26,80	30,61	31,98	31,47
Bekasi	119,82	113,65	134,01	144,12	137,39
Depok	49,39	49,35	60,43	63,86	64,36
Cimahi	29,94	26,91	31,64	32,48	31,16
Tasikmalaya	84,22	76,98	86,13	89,46	87,13
Banjar	10,41	10,07	11,16	13,37	12,73
Jawa Barat	3 615,79	3 399,16	3 920,23	4195,3	4070,98

Sumber/Source: Badan Pusat Statistik Provinsi Jawa Barat/ BPS- Statistics of Jawa Barat Province

Tabel
Table 13.4**Indeks Pembangunan Manusia Menurut Kabupaten/
Kota di Provinsi Jawa Barat, 2018–2022**
*Human Development Index by Regency/Municipality in
Jawa Barat Province, 2018–2022*

Kabupaten/Kota <i>Regency/Municipality</i>	2018	2019	2020	2021	2022
(1)	(2)	(3)	(4)	(5)	(6)
Kabupaten/ Regency					
Bogor	69,69	70,65	70,40	70,60	71,20
Sukabumi	66,05	66,87	66,88	67,07	67,64
Cianjur	64,62	65,38	65,36	65,56	65,94
Bandung	71,75	72,41	72,39	72,73	73,16
Garut	65,42	66,22	66,12	66,45	67,41
Tasikmalaya	65,00	65,64	65,67	65,90	66,84
Ciamis	69,63	70,39	70,49	70,93	71,45
Kuningan	68,55	69,12	69,38	69,71	70,16
Cirebon	68,05	68,69	68,75	69,12	70,06
Majalengka	66,72	67,52	67,59	67,81	68,56
Sumedang	70,99	71,46	71,64	71,80	72,69
Indramayu	66,36	66,97	67,29	67,64	68,55
Subang	68,31	68,69	68,95	69,13	69,87
Purwakarta	69,98	70,67	70,82	70,98	71,56
Karawang	69,89	70,86	70,66	70,94	71,74
Bekasi	73,49	73,99	74,07	74,45	75,22
Bandung Barat	67,46	68,27	68,08	68,29	69,04
Pangandaran	67,44	68,21	68,06	68,28	69,03
Kota/ Municipality					
Bogor	75,66	76,23	76,11	76,59	77,17
Sukabumi	73,55	74,31	74,21	74,60	75,40
Bandung	81,06	81,62	81,51	81,96	82,50
Cirebon	74,35	74,92	74,89	75,25	75,89
Bekasi	81,04	81,59	81,50	81,95	82,46
Depok	80,29	80,82	80,97	81,37	81,86
Cimahi	77,56	78,11	77,83	78,06	78,77
Tasikmalaya	72,03	72,84	73,04	73,31	73,83
Banjar	71,25	71,75	71,70	71,92	72,55
Jawa Barat	71,30	72,03	72,09	72,45	73,12

Sumber/Source: Badan Pusat Statistik Provinsi Jawa Barat/ BPS- Statistics of Jawa Barat Province

ST2023

SENSUS PERTANIAN

BerAKHLAK

Berorientasi Pelayanan Akuntabel Kompeten
Harmonis Loyal Adaptif Kolaboratif

DATA

MENCERDASKAN BANGSA

Enlighten The Nation



**BADAN PUSAT STATISTIK
KABUPATEN KARAWANG
BPS-STATISTICS OF KARAWANG REGENCY**

Jl. Cakradireja No.36 Karawang 41314
Telp: (0267) 402250 Fax:(0267)8452148
Homepage : <http://karawangkab.bps.go.id>,
E-mail : bps3215@bps.go.id

ISSN 0215-4307



9 770215 430008