

# KABUPATEN PURWAKARTA DALAM ANGKA

*PURWAKARTA REGENCY IN FIGURES*

# 2023



**BADAN PUSAT STATISTIK  
KABUPATEN PURWAKARTA**

*BPS-STATISTICS OF PURWAKARTA REGENCY*

# KABUPATEN PURWAKARTA DALAM ANGKA

*PURWAKARTA REGENCY IN FIGURES*

# 2023



**BADAN PUSAT STATISTIK  
KABUPATEN PURWAKARTA**

*BPS-STATISTICS OF PURWAKARTA REGENCY*

## **Kabupaten Purwakarta Dalam Angka 2023**

*Purwakarta Regency in Figures*

**2023**

<b>ISSN</b>	: 0215-4293
<b>No. Publikasi/Publication Number</b>	: 32140.2302
<b>Katalog/Catalog</b>	: 1102001.3214
<b>Ukuran Buku/Book Size</b>	: 14,8 cm x 21 cm
<b>Jumlah Halaman/Number of Pages</b>	: xxxix + 246 halaman /pages

### **Naskah/Manuscript :**

Badan Pusat Statistik Kabupaten Purwakarta  
*BPS-Statistics of Purwakarta Regency*

### **Penyunting / Editor :**

Badan Pusat Statistik Kabupaten Purwakarta  
*BPS-Statistics of Purwakarta Regency*

### **Gambar Kover oleh/Cover Designed by:**

Badan Pusat Statistik Kabupaten Purwakarta  
*BPS-Statistics of Purwakarta Regency*

### **Ilustrasi Kover/Cover Illustration:**

Menong khas Purwakarta / *Menong*

### **Diterbitkan oleh/Published by:**

© BPS Kabupaten Purwakarta/*BPS-Statistics of Purwakarta Regency*

### **Dicetak oleh/Printed by:**

BPS Kabupaten Purwakarta / *BPS-Statistics of Purwakarta Regency*

**Dilarang mengumumkan, mendistribusikan, mengomunikasikan, dan/atau menggandakan sebagian atau seluruh isi buku ini untuk tujuan komersial tanpa izin tertulis dari BPS Kabupaten Purwakarta**

*Prohibited to announce, distribute, communicate, and/or copy part or all of this book for commercial purpose without permission from BPS-Statistics of Purwakarta Regency*

## **TIM PENYUSUN/TEAM MEMBERS**

### **Pengarah/Director**

Dani Jaelani, S.Si., M.T.

### **Penanggung Jawab/Persons in Charge**

Dani Jaelani, S.Si., M.T.

### **Penyunting/Editors**

Adi Yuliandi, S.Kom

Yuniar Selviyana, S.Tr.Stat.

### **Pengolah Data dan Penulis Naskah/Data Processing and Authors**

1. Yuniar Selviyana, S.Tr.Stat.
2. Adi Yuliandi, S.Kom
3. Yodi Zulfadrian, S.Si

### **Penata Letak/Layout Designers**

1. Yuniar Selviyana, S.Tr.Stat.

<https://purwakartakab.bps.go.id>

## KONTRIBUTOR DATA/DATA CONTRIBUTOR

1. Kementerian Agama/*Ministry of Religious Affair*
2. Kementerian Pendidikan dan Kebudayaan/*The Ministry of Education and Culture*
3. Badan Meteorologi Klimatologi dan Geofisika/*Meteorological, Climatology, and Geophysical Agency*
4. Badan Pusat Statistik/*BPS-Statistics Indonesia*
5. Sekretariat DPRD Kabupaten Purwakarta
6. Dinas Kesehatan Kabupaten Purwakarta
7. Badan Kepegawaian dan Pengembangan Sumber Daya Manusia Kabupaten Purwakarta /  
*Human Resources Development and Human Resources Agency Purwakarta Regency*
8. Badan Keuangan Dan Aset Daerah Kabupaten Purwakarta / *Regional Finance and Assets Agency for Purwakarta Regency*
9. Badan Pendapatan Daerah (Bapenda) Kabupaten Purwakarta / *Regional Revenue Service (Bapenda) Purwakarta Regency*
10. Dinas Ketenagakerjaan dan Transmigrasi Kabupaten Purwakarta / *Department of Manpower and Transmigration, Purwakarta Regency*
11. Dinas Pengendalian Penduduk dan Keluarga Berencana Kabupaten Purwakarta / *Purwakarta Regency's Population and Family Planning Office*
12. Kantor Kementerian Agama Kabupaten Purwakarta / *Purwakarta Regency Ministry of Religion Office*
13. Pengadilan Agama Kabupaten Purwakarta / *Purwakarta Regency Religious Court*
14. Dinas Pangan dan Pertanian Kabupaten Purwakarta / *Food and Agriculture Office of Purwakarta Regency*
15. PDAM Kabupaten Purwakarta
16. Dinas Kepemudaan, Olahraga, Pariwisata dan Kebudayaan Kabupaten Purwakarta/  
*Department of Youth, Sports, Tourism and Culture Purwakarta Regency*
17. Dinas Pekerjaan Umum Bina Marga dan Pengairan Kabupaten Purwakarta / *Public Works Department of Highways and Irrigation Purwakarta Regency*
18. Dinas Koperasi, Usaha Mikro, Kecil, Menengah, Perindustrian dan Perdagangan Kabupaten Purwakarta
19. Kantor Pos Kabupaten Purwakarta

<https://purwakartakab.bps.go.id>

**PETA WILAYAH KABUPATEN PURWAKARTA**  
**MAP OF PURWAKARTA REGENCY**





<https://purwakartakab.bps.go.id>

**KEPALA BPS KABUPATEN PURWAKARTA**  
**CHIEF STATISTICIAN OF PURWAKARTA REGENCY**



**Dani Jaelani, S.Si., M.T.**

<https://purwakartakab.bps.go.id>



## KATA PENGANTAR

Kabupaten Purwakarta Dalam Angka 2023 merupakan publikasi tahunan yang diterbitkan oleh BPS Kabupaten Purwakarta yang menyajikan beragam jenis data yang bersumber dari BPS serta kompilasi data sekunder dari berbagai dinas/organisasi perangkat daerah, institusi lain baik pemerintah maupun swasta.

Publikasi ini memuat gambaran umum tentang keadaan geografi dan iklim, pemerintahan, serta perkembangan kondisi sosial-demografi dan perekonomian di Kabupaten Purwakarta. Untuk memudahkan pemahaman dan pemanfaatan data, disertakan juga penjelasan teknis dari setiap jenis statistik yang disajikan. Pada publikasi ini dilengkapi dengan infografis data unggulan sebagai pembatas bab.

Untuk mempermudah akses terhadap publikasi Kabupaten Purwakarta Dalam Angka 2023, publikasi ini dapat dibaca dan diunduh melalui website BPS Purwakarta ([purwakartakab.bps.go.id](http://purwakartakab.bps.go.id)) tanpa membayar.

Publikasi ini dapat terwujud berkat kerja sama dan bantuan dari berbagai pihak. Ucapan terima kasih kami sampaikan kepada Pemerintah Kabupaten Purwakarta dan semua pihak yang telah membantu dalam penyusunan dan penerbitan publikasi ini. Semoga kerja sama yang telah terjalin senantiasa berjalan dengan baik dan dapat terus ditingkatkan. Semoga publikasi yang disajikan bermanfaat bagi pengguna untuk berbagai kebutuhan. Kami mengharapkan tanggapan dan saran dari para pengguna data publikasi ini untuk perbaikan pada edisi yang akan datang.

Purwakarta, Februari 2023

Kepala BPS

Kabupaten Purwakarta

**Dani Jaelani, S.Si., M.T.**



## PREFACE

*Purwakarta Regency in Figures 2023 is an annual publication published by BPS Purwakarta Regency which presents various types of data sourced from BPS as well as a compilation of secondary data from various regional agencies/organizations, other institutions both government and private.*

*This publication contains an overview of the geographical and climatic conditions, governance, as well as developments in socio-demographic and economic conditions in Purwakarta Regency. To facilitate understanding and utilization of the data, a technical explanation of each type of statistics is also included. This publication is equipped with featured data infographics as chapter dividers.*

*To facilitate access to the publication of Purwakarta Regency in Figures 2023, this publication can be read and downloaded through the BPS Purwakarta website ([purwakartakab.bps.go.id](http://purwakartakab.bps.go.id)) free of charge.*

*This publication was made possible thanks to the cooperation and assistance of various parties. We would like to thank the Government of Purwakarta Regency and all those who have assisted in the preparation and publication of this publication. Hopefully the cooperation that has been established will always go well and can continue to be improved. Hopefully the publications presented are useful for users for various needs.*

*Purwakarta, February 2023  
Chief Statistician of  
Purwakarta Regency*

**Dani Jaelani, S.Si., M.T.**

## DAFTAR ISI / CONTENTS

	Halaman <i>Page</i>
Kata Pengantar/ <i>Preface</i> .....	xii
Daftar Isi/ <i>Contents</i> .....	xiv
Daftar Tabel/ <i>List of Tables</i> .....	xvi
Daftar Gambar/ <i>List of Figures</i> .....	xxxiv
Daftar Singkatan/ <i>List of Abbreviations</i> .....	xl
Statistik Kunci/ <i>Key Statistics</i> .....	xlii
1. Geografi dan Iklim/ <i>Geography and Climate</i> .....	1
2. Pemerintahan/ <i>Government</i> .....	11
3. Penduduk dan Ketenagakerjaan/ <i>Population and Employment</i> .....	29
4. Sosial dan Kesejahteraan Rakyat/ <i>Social and Welfare</i> .....	51
5. Pertanian, Kehutanan, Peternakan, dan Perikanan/ <i>Agriculture, Forestry, Livestock, and Fishery</i> .....	119
6. Pertambangan dan Energi/ <i>Mining and Energy</i> .....	161
7. Industri Manufaktur/ <i>Manufacturing Industry</i> .....	171
8. Transportasi dan Komunikasi/ <i>Transportation and Communication</i> .....	181
9. Perbankan, Koperasi, dan Harga-harga/ <i>Banking, Cooperative, and Prices</i> .....	191
10. Pengeluaran Penduduk/ <i>Population Expenditure</i> .....	197
11. Perdagangan/ <i>Trade</i> .....	205
12. Sistem Neraca Regional/ <i>System of Regional Accounts</i> .....	213
13. Perbandingan Antar Kabupaten/Kota/ <i>Regency/Municipal Comparison</i> .....	237

<https://purwakartakab.bps.go.id>

## DAFTAR TABEL/LIST OF TABLES

Halaman  
Page

### 1. GEOGRAFI DAN IKLIM/*GEOGRAPHY AND CLIMATE*

#### 1.1 KEADAAN GEOGRAFI *GEOGRAPHY CONDITION*

- 1.1.1 Luas Daerah dan Jumlah Pulau Menurut Kecamatan di Kabupaten Purwakarta, 2021  
*Total Area and Number of Islands by Subdistrict in Purwakarta Regency, 2021* ..... 7
- 1.1.2 Tinggi Wilayah dan Jarak ke Ibukota Kabupaten Menurut Kecamatan di Kabupaten Purwakarta, 2022  
*Altitude and Distance to the Capital of Regency by Subdistrict in Purwakarta Regency, 2022* ..... 9

#### 1.2 KEADAAN IKLIM *CLIMATE CONDITION*

- 1.2.1 Pengamatan Unsur Iklim Menurut Bulan di Kabupapten Purwakarta, 2022  
*Observation of Climate Elements By Months at Purwakarta Regency, 2022* ..... 10

### 2. PEMERINTAHAN/*GOVERNMENT*

#### 2.1 WILAYAH ADMINISTRATIF *ADMINISTRATIVE AREA*

- 2.1.1 Jumlah Desa<sup>1</sup>/Kelurahan Menurut Kecamatan di Kabupaten Purwakarta, 2018–2022  
*Number of Villages<sup>1</sup>/Kelurahan by Subdistrict in Purwakarta Regency, 2018–2022* ..... 18



<b>2.2</b>	<b>DEWAN PERWAKILAN RAKYAT DAERAH</b> <b>REGIONAL HOUSE OF REPRESENTATIVE</b>	
2.2.1	Jumlah Anggota Dewan Perwakilan Rakyat Daerah Menurut Partai Politik dan Jenis Kelamin di Kabupaten Purwakarta, 2022 <i>Number of Regional House of Representatives's Members by Political Parties and Sex in Purwakarta Regency 2022</i> .....	19
<b>2.3</b>	<b>SUMBER DAYA MANUSIA</b> <b>HUMAN RESOURCES</b>	
2.3.1	Jumlah Pegawai Negeri Sipil Menurut Jabatan dan Jenis Kelamin di Kabupaten Purwakarta, Desember 2021 dan Desember 2022 <i>Number of Civil Servants by Occupation and Sex in Purwakarta Regency, December 2021 dan December 2022</i> .....	20
2.3.2	Jumlah Pegawai Negeri Sipil Menurut Tingkat Pendidikan dan Jenis Kelamin di Kabupaten Purwakarta, Desember 2021 dan Desember 2022 <i>Number of Civil Servants by Educational Level and Sex in Purwakarta Regency, December 2021 and December 2022</i> .....	22
2.3.3	Jumlah Pegawai Negeri Sipil Menurut Tingkat Kepangkatan dan Jenis Kelamin di Kabupaten Purwakarta, Desember 2021 dan Desember 2022 <i>Number of Civil Servants by Hierarchy and Sex in Purwakarta Regency, December 2021 and December 2022</i> .....	24
<b>2.4</b>	<b>KEUANGAN PEMERINTAH</b> <b>GOVERNMENT FINANCE</b>	
2.4.1	Realisasi Pendapatan Pemerintah Kabupaten Purwakarta Menurut Jenis Pendapatan (ribu rupiah), 2021–2022 <i>Actual Purwakarta Regency Government Revenues by Kind of Revenues (thousand rupiahs), 2021–2022</i> .....	26
2.4.2	Realisasi Belanja Pemerintah Kabupaten Purwakarta Menurut Jenis Belanja (ribu rupiah), 2021–2022 <i>Actual Purwakarta Regency Government Expenditures by Kind of</i>	

	Halaman Page
<i>Expenditures (thousand rupiahs), 2021–2022 .....</i>	27
2.4.3 Realisasi Penerimaan PBB Menurut Kecamatan di Kabupaten Purwakarta (Rupiah), 2022 <i>Realization of PBB Revenue by District in Purwakarta Regency (Rupiah), 2022 .....</i>	28
<b>3. PENDUDUK DAN KETENAGAKERJAAN/ POPULATION AND EMPLOYMENT</b>	
<b>3.1 PENDUDUK POPULATION</b>	
3.1.1 Penduduk, Laju Pertumbuhan Penduduk per Tahun, Distribusi Persentase Penduduk, Kepadatan Penduduk, Rasio Jenis Kelamin Penduduk Menurut Kecamatan di Kabupaten Purwakarta, 2022 <i>Population, Annual Population Growth Rate, Percentage Distribution of Population, Population Density, and Population Sex Ratio by Subdistrict in Purwakarta Regency/Municipality, 2022.....</i>	40
3.1.2 Jumlah Penduduk Menurut Kelompok Umur dan Jenis Kelamin di Kabupaten Purwakarta, 2022 <i>Population by Age Group and Sex in Purwakarta Regency, 2022 .....</i>	43
<b>3.2 KETENAGAKERJAAN EMPLOYMENT</b>	
3.2.1 Jumlah Penduduk Berumur 15 Tahun Keatas Menurut Jenis Kegiatan Selama Seminggu yang Lalu dan Jenis Kelamin di Kabupaten Purwakarta, 2022 <i>Population Aged 15 Years and Over by Type of Activity During The Previous Week and Sex in Purwakarta Regency, 2022 .....</i>	44
3.2.2 Penduduk Berumur 15 Tahun ke Atas Menurut Pendidikan Tertinggi yang Ditamatkan dan Jenis Kegiatan Selama Seminggu yang Lalu di Kabupaten Purwakarta, 2022 <i>Population 15 Years of Age and Over by Educational Attainment and Type of Activity During the Previous Week in Purwakarta Regency, 2022 .....</i>	45

3.2.3	Penduduk Berumur 15 Tahun Ke Atas yang Bekerja Selama Seminggu yang Lalu Menurut Status Pekerjaan Utama dan Jenis Kelamin di Kabupaten Purwakarta, 2022 <i>Population 15 Years of Age and Over who Worked During The Previous Week by Main Employment Status and Sex in Purwakarta Regency, 2022</i> .....	47
3.2.4	Banyaknya Pencari Kerja Menurut Tingkat Pendidikan dan Jenis Kelamin di Kabupaten Purwakarta, 2022 <i>Number of Work Force by Level of Education and Gender in Purwakarta Regency, 2022</i> .....	48
3.2.5	Banyaknya Penempatan Tenaga Kerja Menurut Tingkat Pendidikan dan Jenis Kelamin di Kabupaten Purwakarta, 2022 <i>Number of Work Force by Level of Education and Gender in Purwakarta Regency, 2022</i> .....	49
<b>4.</b>	<b>SOSIAL DAN KESEJAHTERAAN RAKYAT/SOCIAL AND WELFARE</b>	
<b>4.1</b>	<b>PENDIDIKAN EDUCATION</b>	
4.1.1	Jumlah Sekolah, Guru, dan Murid Taman Kanak-Kanak (TK) di Bawah Kementerian Pendidikan dan Kebudayaan Menurut Kecamatan di Kabupaten Purwakarta, 2021/2022 dan 2022/2023 <i>Number of Schools, Teachers, and Pupils in Kindergarten Under The Ministry of Education and Culture by Subdistrict in Purwakarta Regency, 2021/2022 dan 2022/2023</i> .....	61
4.1.2	Jumlah Sekolah, Guru, dan Murid Raudatul Athfal (RA) di Bawah Kementerian Agama Menurut Kecamatan di Kabupaten Purwakarta, 2021/2022 dan 2022/2023 .....	
	<i>Number of Schools, Teachers, and Pupils in Raudatul Athfal (RA) Under The Ministry of Religious Affairs by Subdistrict in Purwakarta Regency, 2021/2022 dan 2022/2023</i> .....	64
4.1.3	Jumlah Sekolah, Guru, dan Murid Sekolah Dasar (SD) di Bawah Kementerian Pendidikan dan Kebudayaan Menurut Kecamatan di Kabupaten Purwakarta, 2021/2022 dan 2022/2023	

	<i>Number of Schools, Teachers, and Pupils in Primary Schools Under The Ministry of Education and Culture by Subdistrict in Purwakarta Regency, 2021/2022 dan 2022/2023</i> .....	65
4.1.4	Jumlah Sekolah, Guru, dan Murid Madrasah Ibtidaiyah (MI) di Bawah Kementerian Agama Menurut Kecamatan Menurut Kecamatan di Kabupaten Purwakarta, 2021/2022 dan 2022/2023 <i>Number of Schools, Teachers, and Pupils in Madrasah Ibtidaiyah (MI) Under The Ministry of Religious Affairs by Subdistrict in Purwakarta Regency, 2019/2021 dan 2022/2023</i> .....	68
4.1.5	Jumlah Sekolah, Guru, dan Murid Sekolah Menengah Pertama (SMP) di Bawah Kementerian Pendidikan dan Kebudayaan Menurut Kecamatan di Kabupaten Purwakarta, 2021/2022 dan 2022/2023 <i>Number of Schools, Teachers, and Pupils in JLower Secondary Schools The Ministry of Education and Culture by Subdistrict in Purwakarta Regency, 2021/2022 dan 2022/2023</i> .....	71
4.1.6	Jumlah Sekolah, Guru, dan Murid Madrasah Tsanawiyah (MTs) di Bawah Kementerian Agama Menurut Kecamatan di Kabupaten Purwakarta, 2021/2022 dan 2022/2023 <i>Number of Schools, Teachers, and Pupils in Madrasah Tsanawiyah (MTs) Under The Ministry of Religious Affairs by Subdistrict in Purwakarta Regency, 2021/2022 dan 2022/2023</i> .....	74
4.1.7	Jumlah Sekolah, Guru, dan Murid Sekolah Menengah Atas (SMA) di Bawah Kementerian Pendidikan dan Kebudayaan Menurut Kecamatan di Kabupaten Purwakarta, 2021/2022 dan 2022/2023 <i>Number of Schools, Teachers, and Pupils in Upper Secondary Schools The Ministry of Education and Culture by Subdistrict in Purwakarta Regency, 2021/2022 dan 2022/2023</i> .....	77
4.1.8	Jumlah Sekolah, Guru, dan Murid Sekolah Menengah Kejuruan (SMK) di Bawah Kementerian Pendidikan dan Kebudayaan Menurut Kecamatan di Kabupaten Purwakarta, 2021/2022 dan 2022/2023 <i>Number of Schools, Teachers, and Pupils in Vocational High Schools Under The Ministry of Education and Culture by Subdistrict in Purwakarta Regency, 2021/2022 dan 2022/2023</i> .....	80

4.1.9	Jumlah Sekolah, Guru, dan Murid Madrasah Aliyah (MA) di Bawah Kementerian Agama Menurut Kecamatan di Kabupaten Purwakarta, 2021/2022 dan 2022/2023 <i>Number of Schools, Teachers, and Pupils in Madrasah Aliyah (MA) Under the Ministry of Religious Affairs by Subdistrict in Purwakarta Regency, 2021/2022 dan 2022/2023.....</i>	83
4.1.10	Jumlah Desa <sup>1</sup> /Kelurahan yang Memiliki Fasilitas Sekolah Menurut Kecamatan dan Tingkat Pendidikan di Kabupaten Purwakarta, 2019,2020,2021 <i>Number of Villages<sup>1</sup>/Kelurahan Having Educational Facilities by Subdistrict and Educational Level in Purwakarta Regency, 2019,2020, 2021.....</i>	86
4.1.11	Angka Partisipasi Murni (APM) dan Angka Partisipasi Kasar (APK) Menurut Jenjang Pendidikan di Kabupaten Purwakarta, 2021 dan 2022 <i>Net Participation Rates and Gross Participation Rates by Educational Level in Purwakarta Regency, 2021 and 2022.....</i>	91
4.1.12	Persentase Penduduk Berumur 15 Tahun ke Atas yang Melek Huruf Menurut Kelompok Umur di Kabupaten Purwakarta, 2021 dan 2022 <i>Percentage of Literate People Aged 15 Years and Over by Age Group in Purwakarta Regency, 2021 and 2022.....</i>	92
<b>4.2</b>	<b>KESEHATAN</b>	
	<b>HEALTH</b>	
4.2.1	Jumlah Desa <sup>1</sup> /Kelurahan yang Memiliki Sarana Kesehatan Menurut Kecamatan di Kabupaten Purwakarta, 2019,2020,2021..... <i>Number of Villages<sup>1</sup> / Kelurahan with Health Facilities by District in Purwakarta Regency, 2019,2020,2021.....</i>	93
4.2.2	Jumlah Tenaga Kesehatan Menurut Kecamatan di Kabupaten Purwakarta, 2022 <i>Number of Health Workers by District in Purwakarta Regency, 2022.....</i>	99
4.2.3	Jumlah Rumah Sakit Umum, Rumah Sakit Khusus, Puskesmas, Klinik Pratama, dan Posyandu Menurut Kecamatan di Kabupaten Purwakarta, 2022	

	Halaman Page
	100
4.2.4	101
4.2.5	103
4.2.6	104
4.2.7	105
4.2.8	106
4.2.9	107
4.2.10	108
4.2.11	109
4.2.12	

*Healthy Homes by Sub District in Purwakarta Regency, 2022* ..... 110

**4.3 AGAMA DAN SOSIAL LAINNYA**

**RELIGION AND OTHER SOCIAL AFFAIRS**

4.3.1 Jumlah Tempat Peribadatan Menurut Kecamatan di Kabupaten Purwakarta, 2022  
*Number of Places of Worship by Subdistrict in Purwakarta Regency, 2022* ..... 111

4.3.2 Nikah dan Cerai Menurut Kecamatan di Kabupaten Purwakarta, 2019 – 2022  
*Marriage and Divorce by District in Purwakarta Regency, 2019 – 2022* ..... 112

4.3.3 Jumlah Desa<sup>1</sup>/Kelurahan yang Mengalami Bencana Alam<sup>2</sup> Menurut Kecamatan di Kabupaten Purwakarta, 2019,2020,2021  
*Number of Villages<sup>1</sup>/Kelurahan that Had Natural Disaster<sup>2</sup> by Subdistrict in Purwakarta Regency, 2019,2020,2021* ..... 114

**4.4 KEMISKINAN  
POVERTY**

4.4.1 Garis Kemiskinan, Jumlah, dan Persentase Penduduk Miskin di Kabupaten Purwakarta, 2015–2022  
*Poverty Line, Number, and Percentage of Poor People in Purwakarta Regency, 2015–2022*..... 117

4.4.2 Indeks Kedalaman Kemiskinan, Indeks Keparahan Kemiskinan, dan Gini Rasio di Kabupaten Purwakarta, 2015–2022  
*Poverty Gap Index, Poverty Severity Index and Gini Ratio in Purwakarta Regency, 2015–2022* ..... 118

**5. PERTANIAN, KEHUTANAN, PETERNAKAN, DAN PERIKANAN/  
AGRICULTURE, FORESTRY, LIVESTOCK, AND FISHERY**

**5.1 HORTIKULTURA**

**HORTICULTURE**

5.1.1	Luas Panen Tanaman Sayuran Menurut Kecamatan dan Jenis Tanaman (ha) di Kabupaten Purwakarta, 2021 dan 2022 <i>Harvested Area of Vegetables by Subdistrict and Kind of Plant in Purwakarta Regency (ha), 2021 and 2022</i> .....	127
5.1.2	Produksi Tanaman Sayuran Menurut Kecamatan dan Jenis Tanaman di Kabupaten Purwakarta (Ton), 2021 dan 2022 <i>Production of Vegetables by Subdistrict and Kind of Plant in Purwakarta Regency (Ton), 2021 and 2022</i> .....	130
5.1.3	Luas Panen Tanaman Sayuran dan Buah–Buahan Semusim Menurut Jenis Tanaman di Kabupaten Purwakarta (ha), 2018–2022 <i>Harvested Area of Seasonal Vegetables and Fruits by Kind of Plant in Purwakarta Regency (ha), 2019–2022</i> .....	133
5.1.4	Produksi Tanaman Sayuran dan Buah–Buahan Semusim Menurut Jenis Tanaman di Kabupaten Purwakarta (Kw/qui), 2019–2022 <i>Production of Seasonal Vegetables and Fruits by Kind of Plant in Purwakarta Regency (Kw/qui), 2019–2022</i> .....	135
5.1.5	Luas Panen Tanaman Biofarmaka Menurut Kecamatan dan Jenis Tanaman di Kabupaten Purwakarta (m <sup>2</sup> ), 2021 dan 2022 <i>Harvested Area of Medicinal Plants by Subdistrict and Kind of Plant in Purwakarta Regency (m<sup>2</sup>), 2021 and 2022</i> .....	137
5.1.6	Produksi Tanaman Biofarmaka Menurut Kecamatan dan Jenis Tanaman di Kabupaten Purwakarta (kg), 2021 dan 2022 <i>Production of Medicinal Plants by Subdistrict and Kind of Plant in Purwakarta Regency (kg) 2021 and 2022</i> .....	139
5.1.7	Luas Panen Tanaman Biofarmaka Menurut Jenis Tanaman di Kabupaten Purwakarta (m <sup>2</sup> ), 2019 - 2022 <i>Harvested Area of Medicinal Plants by Kind of Plant in Purwakarta Regency (m<sup>2</sup>), 2019–2022</i> .....	141
5.1.8	Produksi Tanaman Biofarmaka Menurut Jenis Tanaman di Kabupaten Purwakarta (kg), 2017–2021 <i>Production of Medicinal Plants by Kind of Plant in Purwakarta Regency (kg), 2017–2021</i> .....	142
5.1.9	Luas Panen Tanaman Hias Menurut Kecamatan dan Jenis	



	Tanaman di Kabupaten Purwakarta (m <sup>2</sup> ), 2021 and 2022 <i>Harvested Area of Ornamental Plants by Subdistrict and Kind of Plant in Purwakarta Regency (m<sup>2</sup>), 2021 and 2022</i> .....	143
5.1.10	Produksi Tanaman Hias Menurut Kecamatan dan Jenis Tanaman di Kabupaten Purwakarta (tangkai), 2021 and 2022 <i>Production of Ornamental Plants by Subdistrict and Kind of Plant in Purwakarta Regency (stalks), 2021 and 2022</i> .....	145
5.1.11	Luas Panen Tanaman Hias Menurut Jenis Tanaman di Kabupaten Purwakarta (m <sup>2</sup> ), 2019–2022 <i>Harvested Area of Ornamental Plants by Kind of Plant in Purwakarta Regency (m<sup>2</sup>), 2019–2022</i> .....	147
5.1.12	Produksi Tanaman Hias Menurut Jenis Tanaman di Kabupaten Purwakarta (tangkai), 2019–2022 <i>Production of Ornamental Plants by Kind of Plant in Purwakarta Regency (stalks), 2019–2022</i> .....	148
5.1.13	Produksi Buah-buahan Menurut Kecamatan dan Jenis Tanaman di Kabupaten Purwakarta (kuintal), 2021 and 2022 <i>Production of Fruits by Subdistrict and Kind of Plant in Purwakarta Regency (kuintal), 2021 and 2022</i> .....	149
5.1.14	Produksi Buah–Buahan dan Sayuran Tahunan Menurut Jenis Tanaman di Kabupaten Purwakarta (Kuintal), 2018–2022 <i>Production of Annual Fruits and Vegetables by Kind of Plant in Purwakarta Regency (Kuintal), 2018–2022</i> .....	152
<b>5.2</b>	<b>PERKEBUNAN</b>	
	<b>ESTATE CROPS</b>	
5.2.1	Luas Areal Tanaman Perkebunan Menurut Kecamatan dan Jenis Tanaman di Kabupaten Purwakarta (ha), 2021 dan 2022 <i>Planted Area of Estate Crops by Subdistrict and Type of Crops in Purwakarta Regency (ha), 2021 dan 2022</i> .....	154
5.2.2	Produksi Perkebunan Menurut Kecamatan dan Jenis Tanaman di Kabupaten Purwakarta (ton), 2021 dan 2022 <i>Production of Estate by Subdistrict and Type of Crops in Purwakarta Regency (ton), 2021 and 2022</i> .....	156

5.2.3	Luas Areal Tanaman Perkebunan Rakyat Menurut Jenis Tanaman di Kabupaten Purwakarta (ha), 2019-2022 <i>Area of Community Plantation Plants by Type of Plants in Purwakarta Regency (ha), 2019-2022</i> .....	158
5.2.4	Produksi Perkebunan Rakyat Menurut Jenis Tanaman di Kabupaten Purwakarta (ton), 2019-2022..... <i>Smallholder Plantation Production by Plant Type in Purwakarta Regency (ton), 2019-2022</i> .....	159
<b>6.</b>	<b>PERTAMBANGAN DAN ENERGI/MINING AND ENERGY</b>	
6.1	Daya Terpasang, Produksi, dan Distribusi Listrik PT. PLN (Persero) di Kabupaten Purwakarta, 2022 <i>Installed Electricity Power, Production, and Distribution of PT. PLN (Persero) in Purwakarta Regency, 2022</i> .....	168
6.2	Jumlah Pelanggan Listrik di Kabupaten Purwakarta, 2018-2022 .....	169
6.3	Jumlah Pelanggan dan Air yang Disalurkan Menurut Kecamatan di Kabupaten Purwakarta, 2020 .....	170
<b>7.</b>	<b>INDUSTRI MANUFAKTUR/MANUFACTURING INDUSTRY</b>	
7.1	Jumlah Rumah Makan/Restoran Menurut Kecamatan di Kabupaten Purwakarta, 2019-2021 <i>Number of Restaurants by Subdistrict in Purwakarta Regency, 2019-2021</i> .....	178
7.2	Jumlah Akomodasi, Kamar, dan Tempat Tidur yang Tersedia pada Hotel Bintang di Kabupaten Purwakarta, 2015 - 2022 <i>Number of Accommodations, Rooms, and Beds Available at Star Hotels in Purwakarta Regency, 2015 - 2022</i> .....	179
7.3	Jumlah Akomodasi, Kamar, dan Tempat Tidur yang Tersedia pada Hotel Non Bintang di Kabupaten Purwakarta, 2015 - 2022 <i>Number of Accommodations, Rooms, and Beds Available at Non-Star Hotels in Purwakarta Regency, 2015 - 2022</i> .....	180

<b>8.</b>	<b>TRANSPORTASI DAN KOMUNIKASI/ TRANSPORTATION AND COMMUNICATION</b>	
<b>8.1</b>	<b>TRANSPORTASI TRANSPORTATION</b>	
8.1.1	Panjang Jalan <sup>1</sup> Menurut Tingkat Kewenangan Pemerintahan di Kabupaten Purwakarta (km), 2022 <i>Length of Roads<sup>1</sup> by Level of Government Authority in Purwakarta Regency (km), 2022</i> .....	187
8.1.2	Panjang Jalan Menurut Jenis Permukaan Jalan di Kabupaten Purwakarta (km), 2019–2022 <i>Length of Roads by Type of Road Surface in Purwakarta Regency (km), 2019–2022</i> .....	188
8.1.3	Panjang Jalan Menurut Kondisi Jalan di Kabupaten Purwakarta (km), 2019–2022 <i>Length of Roads by Condition of Roads in Purwakarta Regency (km), 2019–2022</i> .....	189
<b>8.2</b>	<b>KOMUNIKASI COMMUNICATION</b>	
8.2.1	Jumlah Kantor Pos Pembantu Menurut Kecamatan di Kabupaten Purwakarta , 2018 –2022 <i>Number of Post Offices Subsidiaries by Subdistrict in Purwakarta Regency, 2018–2022</i> .....	190
<b>9.</b>	<b>PERBANKAN, KOPERASI, DAN HARGA-HARGA/ BANKING, COOPERATIVE, AND PRICES</b>	
9.1	Jumlah Koperasi Aktif Menurut Kecamatan di Kabupaten Purwakarta , 2018–2022 <i>Number of Active Cooperative by Subdistrict in Purwakarta Regency, 2018–2022</i> .....	195

<b>10.</b>	<b>PENGELUARAN PENDUDUK/POPULATION EXPENDITURE</b>	
10.1	Rata-rata Pengeluaran per Kapita Sebulan Menurut Kelompok Komoditas (rupiah) di Kabupaten Purwakarta , 2021 dan 2022 <i>Monthly Average Expenditure per Capita by Commodity Group (rupiahs) in Purwakarta Regency, 2021 and 2022 .....</i>	202
10.2	Persentase Pengeluaran per Kapita Sebulan Menurut Kelompok Komoditas di Kabupaten Purwakarta , 2021 dan 2022 <i>Percentage of Monthly Expenditure per Capita by Commodity Group in Purwakarta Regency, 2021 and 2022 .....</i>	203
10.3	Persentase Penduduk Menurut Golongan Pengeluaran Per Kapita Sebulan di Kabupaten Purwakarta, 2022 <i>Percentage of Population by Class of Monthly Expenditure per Capita in Purwakarta Regency, 2022.....</i>	204
<b>11.</b>	<b>PERDAGANGAN/TRADE</b>	
11.1	Jumlah Sarana Perdagangan Menurut Jenisnya di Kabupaten Purwakarta, 2018–2021 <i>Number of Trading Facilities by Type of Facility in Purwakarta Regency, 2018–2021.....</i>	211
<b>12.</b>	<b>SISTEM NERACA REGIONAL/SYSTEM OF REGIONAL ACCOUNTS</b>	
12.1.	Produk Domestik Regional Bruto Atas Dasar Harga Berlaku Menurut Lapangan Usaha di Kabupaten Purwakarta (miliar rupiah), 2018–2022 <i>Gross Regional Domestic Product at Current Market Prices by Industry in Purwakarta Regency (billion rupiahs), 2018–2022 .....</i>	224
12.2	Produk Domestik Regional Bruto Atas Dasar Harga Konstan 2010 Menurut Lapangan Usaha di Kabupaten Purwakarta (miliar rupiah), 2018–2022 <i>Gross Regional Domestic Product at 2010 Constant Market Prices by Industry in Purwakarta Regency (billion rupiahs), 2018–2022 .....</i>	226
12.3	Distribusi Persentase Produk Domestik Regional Bruto Atas Dasar Harga Berlaku Menurut Lapangan Usaha di Kabupaten Purwakarta , 2018–2022 <i>Percentage Distribution of Gross Regional Domestic Product at</i>	

	<i>Current Market Prices by Industry in Purwakarta Regency, 2018–2022</i>	228
12.4	Laju Pertumbuhan Produk Domestik Regional Bruto Atas Dasar Harga Konstan 2010 Menurut Lapangan Usaha di Kabupaten Purwakarta (persen), 2018–2022 <i>Growth Rate of Gross Regional Domestic Product at 2010 Constant Market Prices by Industry in Purwakarta Regency (percent), 2018–2022</i> .....	239
12.5	Produk Domestik Regional Bruto Atas Dasar Harga Berlaku Menurut Jenis Pengeluaran di Kabupaten Purwakarta (miliar rupiah), 2018–2022 <i>Gross Regional Domestic Product at Current Market Prices by Type of Expenditure in Purwakarta Regency (billion rupiahs), 2018–2022</i> .....	232
12.6	Produk Domestik Regional Bruto Atas Dasar Harga Konstan 2010 Menurut Jenis Pengeluaran di Kabupaten Purwakarta (miliar rupiah), 2018–2022 <i>Gross Regional Domestic Product at 2010 Constant Market Prices by Type of Expenditure in Purwakarta Regency (billion rupiahs), 2018–2022</i> .....	233
12.7	Distribusi Persentase Produk Domestik Regional Bruto Atas Dasar Menurut Jenis Pengeluaran di Kabupaten Purwakarta (miliar rupiah), 2018–2022 <i>Percentage Distribution of Gross Regional Domestic Product by Type of Expenditure in Purwakarta Regency (billion rupiahs), 2018–2022</i> ....	234
12.8	Laju Pertumbuhan Produk Domestik Regional Bruto Atas Dasar Menurut Jenis Pengeluaran di Kabupaten Purwakarta (miliar rupiah), 2018–2022 <i>Percentage Distribution of Gross Regional Domestic Product by Type of Expenditure in Purwakarta Regency (billion rupiahs), 2018–2022</i> ....	235
<b>13.</b>	<b>PERBANDINGAN ANTAR KABUPATEN/ KOTA/ REGENCY/MUNICIPAL COMPARISON</b>	
13.1	Jumlah Penduduk Menurut Kabupaten/ Kota di Provinsi Jawa Barat (ribu), 2018–2022 <i>Population by Regency/Municipality in Jawa Barat Province (thousand), 2018–2022</i> .....	242

13.2	Laju Pertumbuhan Produk Domestik Regional Bruto Atas Dasar Harga Konstan 2010 Menurut Kabupaten/ Kota di Provinsi Jawa Barat (persen), 2018–2022 <i>Rate of Growth of Gross Regional Domestic Products at Constant 2010 Prices by Regency/Municipality in Jawa Barat Province (percent), 2018–2022</i> .....	243
13.3	Jumlah Penduduk Miskin Menurut Kabupaten/ Kota di Provinsi Jawa Barat (ribu), 2018–2022 <i>Number of Poor Population by Regency/Municipality in Jawa Barat Province (thousand), 2018–2022</i> .....	244
13.4	Indeks Pembangunan Manusia Menurut Kabupaten/ Kota di Provinsi Jawa Barat, 2018–2022 <i>Human Development Index by Regency/Municipality in Jawa Barat Province, 2018–2022</i> .....	245

<https://purwakartakab.bps.go.id>

<https://purwakartakab.bps.go.id>

## DAFTAR GAMBAR/LIST OF FIGURES

		Halaman Page
1.1	Luas Daerah menurut Kecamatan (km <sup>2</sup> ), 2021 Area of Subdistrict (km <sup>2</sup> ), 2021 .....	5
1.2	Jarak dari Ibukota Kabupaten/Kota ke Ibukota Provinsi di Provinsi Jawa Barat (km), 2022 <i>Distance between Regency/Municipality Capital and Province Capital in Jawa Barat Province (km), 2022 .....</i>	6
2.1	Jumlah Anggota Dewan Perwakilan Rakyat Daerah Menurut Partai Politik dan Jenis Kelamin di Kabupaten Purwakarta, 2022 <i>Number of Regional House of Representatives's Members by Political Parties and Sex in Purwakarta Regency 2022 .....</i>	16
2.2	Jumlah Pegawai Negeri Sipil Menurut Tingkat Pendidikan dan Jenis Kelamin, Desember 2022 <i>Number of Civil Servants by Educational Level and Sex, December 2022 .....</i>	17
3.1	Kepadatan Penduduk, Menurut Kecamatan di Kabupaten Purwakarta (jiwa/km <sup>2</sup> ), 2022 <i>Population Density by Subdistrict in Purwakarta Regency (person/km<sup>2</sup>), 2022 .....</i>	38
3.2	Persentase Penduduk Menurut Kecamatan di Kabupaten Purwakarta ( % ), 2022 <i>Percentage of Population by District in Purwakarta Regency (%), 2022 .....</i>	39
4.1	Angka Partisipasi Murni (APM) dan Angka Partisipasi Kasar (APK) Menurut Jenjang Pendidikan di Kabupaten Purwakarta, 2022 <i>Net Participation Rates and Gross Participation Rates by Educational Level in Purwakarta Regency, 2022 .....</i>	59
4.2	Jumlah Tenaga Kesehatan Menurut Kecamatan di Kabupaten Purwakarta, 2022 <i>Number of Health Workers by District in Purwakarta Regency, 2022.....</i>	60
5.1	Produksi Tanaman Biofarmaka Menurut Jenis Tanaman di Kabupaten Purwakarta (kg), 2022	



	<i>Production of Medicinal Plants by Kind of Plant in Purwakarta Regency (kg), 2022.....</i>	125
5.2	Produksi Perkebunan Rakyat Menurut Jenis Tanaman di Kabupaten Purwakarta (ton), 2022 <i>Smallholder Plantation Production by Plant Type in Purwakarta Regency (ton), 2022 .....</i>	126
6.1	Jumlah Pelanggan Listrik di Kabupaten Purwakarta, 2018–2022 <i>Number of Electricity Customers in Purwakarta Regency, 2018–2022 ..</i>	166
6.2	Jumlah Pelanggan dan Air yang Disalurkan Menurut Kecamatan, 2020 <i>Number of Customers and Distributed Water by Subdistrict, 2020.....</i>	167
7.1	Jumlah Akomodasi, Kamar, dan Tempat Tidur yang Tersedia pada Hotel Bintang di Kabupaten Purwakarta, 2018 - 2022 <i>Number of Accommodations, Rooms, and Beds Available at Star Hotels in Purwakarta Regency, 2018-2022 .....</i>	177
8.1	Panjang Jalan Menurut Jenis Permukaan Jalan di Kabupaten Purwakarta (km), 2022 <i>Length of Roads by Type of Road Surface in Purwakarta Regency (km), 2022.....</i>	185
8.2	Jumlah Kantor Pos Pembantu Menurut Kecamatan di Kabupaten Purwakarta , 2022 <i>Number of Post Offices Subsidiaries by Subdistrict in Purwakarta Regency, 2022 .....</i>	186
9.1	Jumlah Koperasi Aktif di Kabupaten Purwakarta , 2019–2022 <i>Number of Active Cooperative by Subdistrict in Purwakarta Regency, 2019–2022 .....</i>	194
10.1	Rata-rata Pengeluaran per Kapita Sebulan Menurut Kelompok Komoditas Makanan (rupiah) di Kabupaten Purwakarta , 2022 <i>Monthly Average Expenditure per Capita by Food Commodity Group (rupiahs) in Purwakarta Regency, 2022 .....</i>	200
10.2	Perbandingan Persentase Pengeluaran per Kapita Sebulan di Kabupaten Purwakarta, 2022	

	<i>Percentage of Monthly Expenditure per Capita Comparison in Purwakarta Regency, 2022</i> .....	201
11.1	Jumlah Sarana Perdagangan Menurut Jenisnya di Kabupaten Purwakarta, 2018–2020 <i>Number of Trading Facilities by Type of Facility in Purwakarta Regency, 2018–2020</i> .....	
12.1	Laju Pertumbuhan Produk Domestik Regional Bruto atas Dasar Harga Konstan 2010 Menurut Lapangan Usaha (persen) di Kabupaten Purwakarta, 2018–2022 <i>Growth Rate of Gross Regional Domestic Product at 2010 Constant Market Prices by Industry (percent) in Purwakarta Regency, 2018–2022</i> .....	222
12.2	Distribusi Persentase Produk Domestik Regional Bruto Atas Dasar Harga Berlaku Menurut Lapangan Usaha di Kabupaten Purwakarta, 2022 <i>Percentage Distribution of Gross Regional Domestic Product at Current Market Prices by Industry In Purwakarta Regency, 2022</i> .....	223
13.1	Indeks Pembangunan Manusia Menurut Kabupaten/ Kota di Provinsi Jawa Barat, 2022 <i>Human Development Index by Regency/Municipality in Jawa Barat Province, 2022</i> .....	241

<https://purwakartakab.bps.go.id>

## PENJELASAN UMUM/EXPLANATORY NOTES

Tanda-tanda, satuan-satuan, dan lain-lainnya yang digunakan dalam publikasi ini adalah sebagai berikut:

*Symbols, measurement units, and acronyms which are used in this publication, are as follows:*

### 1. TANDA-TANDA/SYMBOLS

Data tidak tersedia/Data not available .....	: ...
Tidak ada atau nol /Null or zero .....	: -
Data dapat diabaikan/Data negligible .....	: 0
Tanda decimal/Decimal point .....	: ,
Data tidak dapat ditampilkan/Not applicable .....	: NA
Angka estimasi/Estimated figures .....	: e
Angka diperbaiki/Revised figures .....	: r
Angka sementara/Preliminary figures .....	: x
Angka sangat sementara/Very preliminary figures .....	: xx
Angka sangat sangat sementara/Very very preliminary figures .....	: xxx

### 2. SATUAN/UNITS

barel/barrel .....	: 158,99 liter/litres = 1/6,2898 m <sup>3</sup>
hektar (ha)/hectare (ha) .....	: 10 000 m <sup>2</sup>
kilometer (km)/kilometres (km) .....	: 1 000 meter/meters (m)
knot/knot .....	: 1,8523 km/jam (km/hour)
kuintal/quintal .....	: 100 kg
KWh .....	: 1 000 Watt hour
MWh .....	: 1 000 KWh
liter (untuk beras)/litre (for rice) .....	: 0,80 kg
MMSCF .....	: 1/35,3 m <sup>3</sup>
metrik ton (m.ton)/metric ton (m. ton) .....	: 0,98421 long ton = 1 000 kg
ons/ounce .....	: 28,31 gram/grams
ton .....	: 1 000 kg

Satuan lain: buah, dus, butir, helai/lembar, kaleng, batang, pulsa, ton kilometer (ton-km), jam, menit, persen (%).

*Other units: unit, pack, pieces, sheet, tin, pulse, ton-kilometres(ton-km), hour, minute, percent (%).*

Perbedaan angka di belakang koma disebabkan oleh pembulatan angka.

*The difference in decimal numbers is caused by rounding.*

<https://purwakartakab.bps.go.id>

## DAFTAR SINGKATAN/ LIST OF ABBREVIATIONS

SI	: Stasiun Iklim
SIMPK	: Stasiun Meteorologi Pertanian Khusus
t.t	: Tempat tidur
BCG	: Bacillus Calmette Guerin
DPT	: Difteri, Pertusis, Tetanus
TT	: Tetanus Toxoid
IOT	: Industri Obat Tradisional/ <i>Traditional Medicine Industry</i>
IKOT	: Industri Kecil Obat Tradisional/ <i>Traditional Medicine Small</i>
Alkes	: Alat kesehatan/ <i>Health Kits</i>
PKRT	: Perbekalan Kesehatan Rumah tangga/ <i>Household Health Logistics</i>
Kompl	: Komplemen/ <i>Complement</i>
IRTP	: Industri Pangan Produksi Rumah Tangga/ <i>Foods Home Industry</i>
PBF	: Pedagang Besar Farmasi/ <i>Pharmacy Whole-seller</i>
GFK	: Gudang Farmasi Kab/Kota/Regency/ <i>Municipality Pharmacy Warehouse</i>
RB	: Rumah Bersalin/ <i>Delivery House</i>
Pustu	: Puskesmas pembantu/ <i>Auxiliary Public Health Center</i>
BP	: Balai Pengobatan/ <i>Polyclinic</i>
TPS	: Tempat Pembuangan Sementara / <i>landfill</i>
Jamkesmas	: Jaminan kesehatan masyarakat miskin/ <i>Poor public health insurance</i>
PJKMU	: Program Jaminan Kesehatan Masyarakat Umum
SIUP	: Surat Ijin Usaha Perdagangan/ <i>Trading Permission Letter</i>
TDP	: Tanda Daftar Perusahaan/ <i>Company Registration Identity</i>
API	: Angka Pengenal Importir/ <i>Importer's Identity Number</i>

<https://purwakartakab.bps.go.id>

## Statistik Kunci, 2020–2022 Key Statistics, 2020–2022

Rincian/Description	Satuan/Unit	2020	2021	2022
(1)	(2)	(3)	(4)	(5)
<b>SOSIAL/SOCIAL</b>				
Penduduk <sup>1</sup> /Population <sup>1</sup>	juta/million	0,997	1,011	1,028
Laju Pertumbuhan Penduduk <sup>1</sup> /Population Growth <sup>1</sup>	%	2,90	1,82	1,69
Angka Harapan Hidup <sup>1-e</sup> /Life Expectancy Rate <sup>1</sup>	tahun/years	70,99	71,18	71,47
Angka Melek Huruf Usia 15+/Literacy Rate Aged 15+	%	98,10	98,68	97,98
Tingkat Partisipasi Angkatan Kerja -TPAK <sup>2,3</sup> Labour Force Participation Rate-LFPR <sup>2,3</sup>	%	60,91	61,13	65,21
Tingkat Pengangguran Terbuka-TPT <sup>2</sup> Unemployment Rate-UR <sup>2</sup>	%	11,07	10,70	8,75
Penduduk Miskin <sup>4</sup> /Poor People <sup>4</sup>	ribu/thousand	80,17	84,27	83,44
Persentase Penduduk Miskin <sup>4</sup> Percentage of Poor People <sup>4</sup>	%	8,27	8,83	8,70
Indeks Pembangunan Manusia-IPM <sup>5</sup> Human Development Index <sup>5</sup>	–	70,82	70,98	71,56
<b>EKONOMI/ECONOMIC</b>				
Produk Domestik Regional Bruto (PDRB) Harga Berlaku <sup>6</sup> Gross Regional Domestic Bruto (GRDP) at Current Price <sup>6</sup>	triliun rupiah trillion rupiahs	66,97	70,78	76,47
Laju Pertumbuhan Ekonomi <sup>8</sup> /Economic Growth <sup>7</sup>	%	-2,13	3,42	5,24

- Catatan/Notes: <sup>1</sup> Hasil proyeksi penduduk Indonesia 2010–2035 (pertengahan tahun/Juni)/The result of Indonesia population projection 2010–2035 (mid year/June)
- <sup>2</sup> Kondisi Agustus/Condition at August
- <sup>3</sup> Menggunakan penimbang hasil proyeksi penduduk tahun 2010–2035/Weighted by the 2010–2035 population projection
- <sup>4</sup> Kondisi Maret/Condition at March
- <sup>5</sup> Sejak tahun 2010, IPM dihitung dengan metode baru. Komponen IPM metode baru adalah angka harapan hidup saat lahir, harapan lama sekolah, rata-rata lama sekolah, dan pengeluaran per kapita/Since 2010, HDI was calculated using new method. New HDI component are life expectancy at birth, expected years of schooling, means years of schooling, and expenditure per capita
- <sup>6</sup> Mulai tahun 2010 mengadopsi System of National Account 2008 (SNA 2008)/Since 2010 is in line with System of National Account 2008 (SNA 2008)
- <sup>7</sup> Menggunakan tahun dasar 2010 (2010=100)/Using 2010 base year (2010=100)
- <sup>8</sup> Menggunakan proyeksi penduduk berdasarkan hasil SP2010/Using population projection based on SP2010



# BAB 1

# GEOGRAFI & IKLIM

Geography & Climate



## LUAS WILAYAH KABUPATEN PURWAKARTA

Total Area of Purwakarta Regency

971,72 km<sup>2</sup>



Wilayah Administrasi Kabupaten Purwakarta

Administrative Region of Purwakarta Regency

Kecamatan

Sub District

17



Desa/Kelurahan

Village

192



Sumber : Badan Pusat Statistik Kabupaten Purwakarta

Source : BPS-Statistics of Purwakarta Regency

Kecamatan Purwakarta

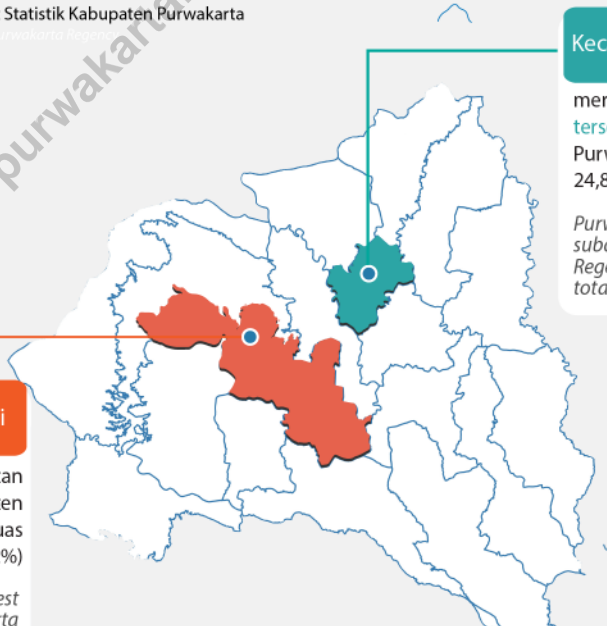
merupakan kecamatan **tersempit** di Kabupaten Purwakarta dengan luas 24,83 km<sup>2</sup> (2,56%)

*Purwakarta is the smallest subdistrict in Purwakarta Regency with 24,83 km<sup>2</sup> total area (2,56%)*

Kecamatan Sukatani

merupakan kecamatan **terluas** di Kabupaten Purwakarta dengan luas 95,43 km<sup>2</sup> (9,82%)

*Sukatani is the largest subdistrict in Purwakarta Regency with 95,43 km<sup>2</sup> total area (9,82%)*



Kabupaten Purwakarta Dalam Angka 2023

Purwakarta Regency In Figures 2023

<https://purwakartakab.bps.go.id>

**PENJELASAN TEKNIS**

1. Kabupaten Purwakarta merupakan salah satu Kabupaten di Jawa Barat. Secara Geografis, terletak antara 107 030'-107 040' Bujur Timur dan 60 25'-60 45' Lintang Selatan.
2. Berdasarkan posisi geografisnya, Kabupaten Purwakarta memiliki batas-batas: Utara – Kabupaten Karawang dan Kabupaten Subang; Selatan – Kabupaten Bandung Barat dan Kabupaten Cianjur; Barat – Kabupaten Karawang, Kabupaten Cianjur, dan Kabupaten Bogor; Timur – Kabupaten Subang dan Kabupaten Bandung Barat.
3. Kabupaten Purwakarta terdiri dari 17 Kecamatan dengan 192 desa/kelurahan dan luas wilayah sebesar 971,72 km<sup>2</sup>.

**TECHNICAL NOTES**

1. *Purwakarta Regency is one of the regencies in West Java. Geographically, located between 107 30'-107 40' East longitude and 6 25'-6 45' South latitude.*
2. *In terms of geographic position, Purwakarta Regency has boundaries as follows: North – Karawang and Subang; South – Bandung Barat and Cianjur; West – Karawang, Cianjur, and Bogor; East - Subang and Bandung Barat.*
3. *Purwakarta Regency has 17 districts with 192 villages/wards and an area of 971,72 km<sup>2</sup>.*

**ULASAN**

Kabupaten Purwakarta dari tahun 2021 sampai 2022 tidak banyak mengalami perubahan. Wilayah Kabupaten Purwakarta terdiri atas 17 Kecamatan, sedangkan banyaknya desa/kelurahan sebanyak 183 desa dan 9 kelurahan.

Akhir tahun 2022, wilayah administrasi Kabupaten Purwakarta terdiri dari 17 wilayah kecamatan dengan 192 desa/kelurahan.

Dari aspek geografis, letak Kabupaten Purwakarta dapat dibagi atas beberapa wilayah, yaitu Bagian Utara, Barat, Selatan dan Timur. Wilayah Bagian Utara mencakup Kecamatan Campaka, Bungursari, Cibatu, Purwakarta, Babakancikao, Pasawahan, Pondoksalam, Wanayasa dan Kiarapedes dimana sebagian besar wilayahnya terletak pada ketinggian antara 25 – 500 m di atas permukaan laut (dpl). Wilayah Barat meliputi Kecamatan Jatiluhur dan Sukasari dimana bagian yang merupakan permukaan air Danau Ir. H. Juanda mempunyai ketinggian 107 m dpl, sedangkan tanah daratan di sekitarnya berada pada ketinggian sekitar 400 m dpl. Kabupaten Purwakarta bagian Selatan dan Timur, wilayahnya meliputi Kecamatan Plered, Maniis, Tegalwaru, Sukatani, Darangdan dan Kecamatan Bojong, dengan ketinggian lebih dari 200 m dpl.

**DESCRIPTION**

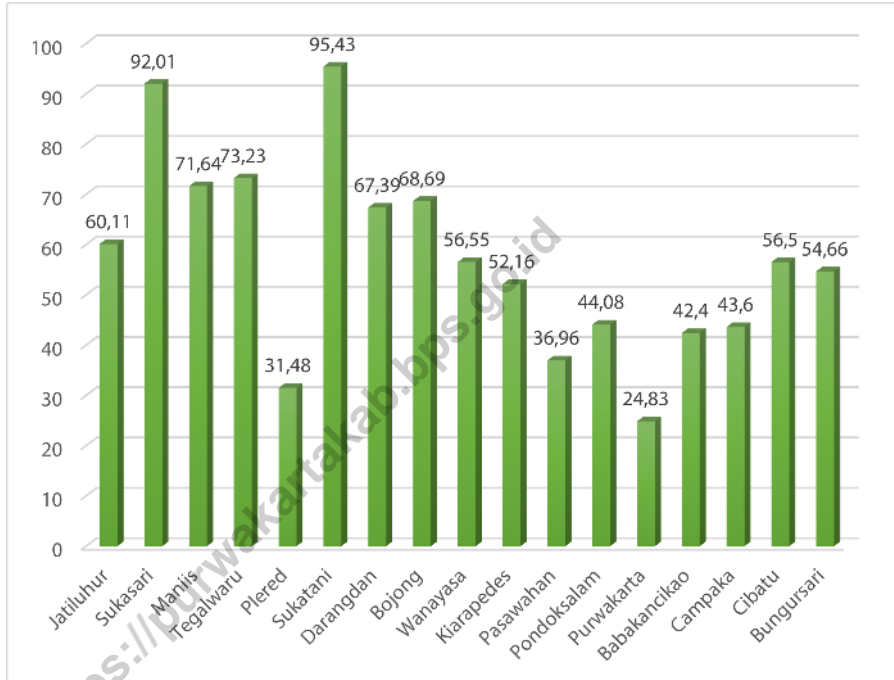
*Purwakarta from 2021 to 2022 has not changed much. Purwakarta regency consists of 17 districts, while many village/wards as many as 183 villages and 9 special villages.*

*In 2022, Purwakarta Regency is divided into seventeensubdistricts with 192 villages/wards.*

*From the geographical aspect, location of Purwakarta district can be divided into several regions, namely North, West, South, and East. Northern covers District Campaka, Bungursari, Cibatu, Purwakarta, Babakancikao, Pasawahan, Pondoksalam, Wanayasa and Kiarapedes where most of the territory is situated at an altitude of between 25-500 m above sea level (asl). West Region includes the District Jatiluhur and Sukasari where part of which is surface water of Lake Ir. H. Juanda have a height of 107 m above sea level, while the soil surrounding land is located at an altitude of about 400 m asl. Purwakarta Regency of South and East, its area covers Plered, Maniis, Tegalwaru, Sukatani, darangdan, and Bojong, with a height of over 200 m asl.*

**Gambar**  
**Figures** 1.1

**Luas Daerah menurut Kecamatan (km<sup>2</sup>), 2021**  
**Area of Subdistrict (km<sup>2</sup>), 2021**

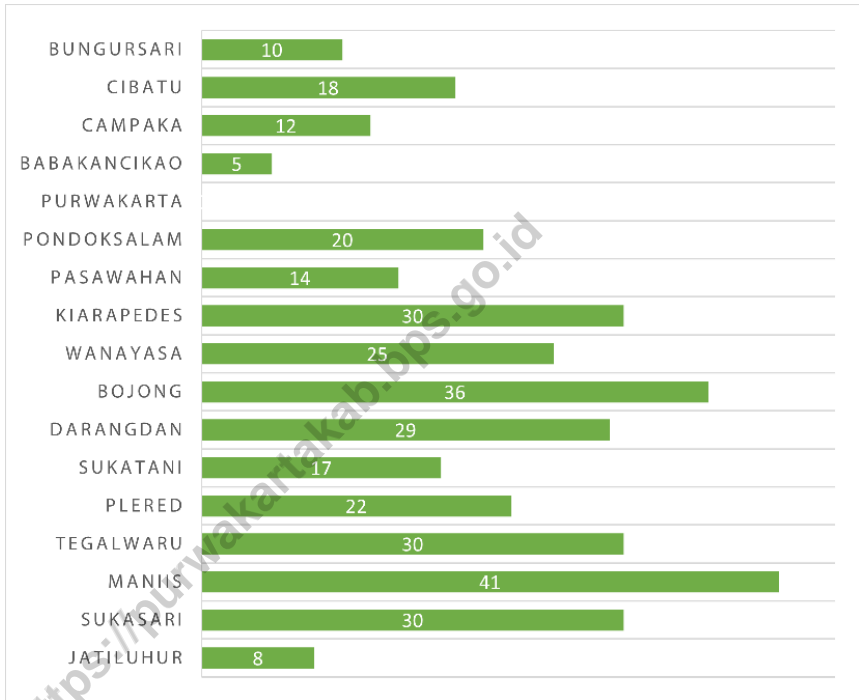


Catatan/Note: ...

Sumber/Source: Kementerian Dalam Negeri, Keputusan Menteri Dalam Negeri Nomor 050-145 Tahun 2022 tanggal 14 Februari 2022/Ministry of Home Affairs, The Decree of Home Affairs Minister Number 050-145 Year 2022, 14 February 2022

**Gambar** 1.2  
**Figures**

**Jarak dari Ibukota Kabupaten/Kota ke Ibukota Provinsi di Provinsi Jawa Barat (km), 2022**  
*Distance between Regency/Municipality Capital and Province Capital in Jawa Barat Province (km), 2022*



Catatan/Note:

Sumber/Source: Pemerintah Kabupaten Purwakarta / Purwakarta Regency Government

## 1.1 KEADAAN GEOGRAFI GEOGRAPHY CONDITION

**Tabel** 1.1.1 **Luas Daerah dan Jumlah Pulau Menurut Kecamatan di Kabupaten Purwakarta, 2021**  
**Table** 1.1.1 **Total Area and Number of Islands by Subdistrict in Purwakarta Regency, 2021**

Kecamatan Subdistrict	Ibukota Kecamatan Capital of Subdistrict	Luas Total Area (km <sup>2</sup> /sq.km)
(1)	(2)	(3)
1. Jatiluhur	Jatiluhur	60,11
2. Sukasari	Kertamanah	92,01
3. Maniis	Citamiang	71,64
4. Tegalwaru	Sukahaji	73,23
5. Plered	Plered	31,48
6. Sukatani	Sukatani	95,43
7. Darangdan	Darangdan	67,39
8. Bojong	Sukamanah	68,69
9. Wanayasa	Wanayasa	56,55
10. Kiarapedes	Kiarapedes	52,16
11. Pasawahan	Sawah Kulon	36,96
12. Pondoksalam	Salam Mulia	44,08
13. Purwakarta	Nagri kaler	24,83
14. Babakancikao	Kadumekar	42,4
15. Campaka	Campaka	43,6
16. Cibatu	Cibatu	56,5
17. Bungursari	Bungursari	54,66
<b>Kabupaten Purwakarta Purwakarta Regency</b>	<b>Purwakarta</b>	<b>971,72</b>

Lanjutan Tabel/*Continued Table 1.1.1*

Kecamatan <i>Subdistrict</i>	Persentase terhadap Luas Kabupaten <i>Percentage to Regency Area</i>	Jumlah Pulau <i>Number of Islands</i>
(1)	(4)	(5)
1. Jatiluhur	6,19	1
2. Sukasari	9,47	1
3. Maniis	7,37	1
4. Tegalwaru	7,54	1
5. Plered	3,24	1
6. Sukatani	9,82	1
7. Darangdan	6,94	1
8. Bojong	7,07	1
9. Wanayasa	5,82	1
10. Kiarapedes	5,37	1
11. Pasawahan	3,8	1
12. Pondoksalam	4,54	1
13. Purwakarta	2,56	1
14. Babakancikao	4,36	1
15. Campaka	4,49	1
16. Cibatu	5,81	1
17. Bungursari	5,63	1
<b>Kabupaten Purwakarta <i>Purwakarta Regency</i></b>	<b>100</b>	<b>1</b>

Sumber/*Source*: Kementerian Dalam Negeri, Keputusan Menteri Dalam Negeri Nomor 050-145 Tahun 2022 tanggal 14 Februari 2022/  
*Ministry of Home Affairs, The Decree of Home Affairs Minister Number 050-145 Year 2022, 14 February 2022*



**Tabel**  
**Table** 1.1.2

**Tinggi Wilayah dan Jarak ke Ibukota Kabupaten Menurut Kecamatan di Kabupaten Purwakarta, 2022**  
*Altitude and Distance to the Capital of Regency by Subdistrict in Purwakarta Regency, 2022*

Kecamatan Subdistrict	Tinggi Wilayah (mdpl) Altitude (m a.s.l)	Jarak ke Ibukota (km) Distance to the Capital (km)
(1)	(2)	(3)
1. Jatiluhur	125	8
2. Sukasari	139	30
3. Maniis	296	41
4. Tegalwaru	265	30
5. Plered	290	22
6. Sukatani	241	17
7. Darangdan	545	29
8. Bojong	456	36
9. Wanayasa	675	25
10. Kiarapedes	578	30
11. Pasawahan	256	14
12. Pondoksalam	286	20
13. Purwakarta	173	0
14. Babakancikao	74	5
15. Campaka	95	12
16. Cibatu	81	18
17. Bungursari	110	10
<b>Kabupaten Purwakarta Purwakarta Regency</b>	<b>173</b>	<b>-</b>

Catatan/Note: ...

Sumber/Source: Pemerintah Kabupaten Purwakarta / Purwakarta Regency Government

## 1.2 KEADAAN IKLIM CLIMATE CONDITION

**Tabel** 1.2.1 **Pengamatan Unsur Iklim Menurut Bulan di Kabupapten Purwakarta, 2022**  
**Table** 1.2.1 **Observation of Climate Elements By Months at Purwakarta Regency, 2022**

Bulan Month	Jumlah Curah Hujan Number of Precipitation (mm)	Jumlah Hari Hujan (hari) Number of Rainy Days (day)
(1)	(2)	(3)
Januari/January	59,5	8
Februari/February	117,1	18
Maret/March	238,9	19
April/April	336,2	26
Mei/May	146,9	18
Juni/June	150,6	15
Juli/July	98,5	12
Agustus/August	29,9	9
September/September	182,2	15
Oktober/October	366,7	21
November/November	307,2	25
Desember/December	277,7	26

Catatan/Note: Pengamatan diperoleh dari Stasiun BMKG terdekat (Kota Bandung)

Sumber/Source: Badan Meteorologi, Klimatologi, dan Geofisika Stasiun Klimatologi Kota Bandung (BMKG)

# BAB 2

## PEMERINTAHAN *Government*



**Jumlah PNS**  
**Pemerintah Kabupaten Purwakarta, 2022**  
*Number of civil servants in*  
*Purwakarta, 2022*

**6.893 ORANG**  
*PEOPLES*



**3.119 Laki-laki**  
*Males*

**3.774 Perempuan**  
*Females*



Sumber : Badan Kepegawaian Negara RI  
*Source : State Personnel Agency of The Republic of Indonesia*



**Pendapatan Asli Daerah (PAD)**  
**Pemerintah Kabupaten Purwakarta, 2022**  
*Regional Revenue of*  
*Purwakarta, 2022*

**491,6 JUTA RUPIAH**  
*MILLION RUPIAHS*

Sumber : Badan Pendapatan Daerah (Bapenda)  
Kabupaten Purwakarta  
*Source : Regional Revenue Service (Dispenda) Purwakarta Regency*

**Kabupaten Purwakarta Dalam Angka 2023**

*Purwakarta Regency in Figures 2023*

<https://purwakartakab.bps.go.id>

**PENJELASAN TEKNIS**

1. Pemerintah Kabupaten Purwakarta dipimpin oleh Bupati, dibantu oleh Wakil Bupati dan oleh perangkat daerah kabupaten.
2. Perangkat Daerah Kabupaten terdiri dari Sekretariat Daerah Kabupaten Purwakarta, Badan Daerah, Dinas, Inspektorat, Kecamatan, Kelurahan, Perusahaan Daerah, dan Badan Usaha Milik Daerah (BUMD).
3. Dinas Daerah terdiri dari 22 Dinas, yaitu Dinas Pendidikan, Dinas Kesehatan, Dinas Pekerjaan Umum dan Tata Ruang, Dinas Perumahan dan Kawasan Permukiman, Dinas Sosial, Pemberdayaan Perempuan dan Perlindungan Anak, Dinas Ketenagakerjaan dan Transmigrasi, Dinas Lingkungan Hidup, Dinas Kependudukan dan Pencatatan Sipil, Dinas Pemberdayaan Masyarakat dan Desa, Dinas Pengendalian Penduduk dan Keluarga Berencana, Dinas Komunikasi dan Informatika, Dinas Koperasi, Usaha Kecil dan Menengah, Perdagangan, dan Perindustrian, Dinas Kepemudaan, Olahraga, Pariwisata dan Kebudayaan, Dinas Arsip dan Perpustakaan, Dinas Pangan dan Pertanian, Dinas Perikanan dan Peternakan, Dinas Perhubungan, Dinas Penanaman Modal dan Pelayanan Terpadu

**TECHNICAL NOTES**

1. *The District Government of Purwakarta is led by the Regent, assisted by the Deputy Regent and by the district apparatus.*
2. *The instrument of Purwakarta Regency consists The Purwakarta Regency Secretariat, Local Agency, Local Offices, The Local Inspectorate, Sub-District Office, Village Office, Local Companies and Local Owned Enterprises.*
3. *The Regional Office consists of 22 Services, namely the Education Office, Health Service, Public Works and Spatial Planning Service, Housing and Settlement Area Service, Social Service, Women's Empowerment and Child Protection, Manpower and Transmigration Service, Environment Service, Population and Civil Registration Service, Community and Village Empowerment Service, Population Control and Family Planning Service, Communication and Information Service, Cooperative, Small and Medium Enterprises, Trade and Industry Service, Youth, Sports, Tourism and Culture Service, Archives and Library Service, Food and Agriculture Service, Fisheries and Animal Husbandry Services, Transportation Services, Investment Services and One Stop Services, and Fire and Rescue Services.*

- Satu Pintu, dan Dinas Pemadam Kebakaran dan Penyelamatan.
4. Badan Daerah terdiri dari Badan Perencanaan Pembangunan, Penelitian dan Pengembangan Daerah, Badan Keuangan dan Aset Daerah, Badan Pendapatan Daerah, Badan Kesatuan Bangsa dan Politik, Badan Penanggulangan Bencana Daerah, dan Badan Kepegawaian dan Pengembangan Sumber Daya Manusia.
  5. Kecamatan di Kabupaten Purwakarta berjumlah 17 kecamatan
  6. Kelurahan/desa di Kabupaten Purwakarta berjumlah 192 kelurahan/desa
  7. Anggota DPRD Kabupaten Purwakarta dipilih melalui pemilihan umum (pemilu) dan dilantik dalam masa jabatan lima tahun
  4. *Regional agency consist of the Development Planning Agency, Regional Research and Development Agency, Regional Finance and Asset Agency, Regional Revenue Agency, National Unity and Politics Agency, Regional Disaster Management Agency, and the Personnel and Human Resource Development Agency.*
  5. *Purwakarta Regency has 17 sub districts*
  6. *Kabupaten Purwakarta has 192 villages.*
  7. *Regional House of Representatives (DPRD) members are elected through a general election and appointed for a five-years membership.*

**ULASAN**

Kabupaten Purwakarta dari tahun 2021 sampai 2022 tidak banyak mengalami perubahan. Wilayah Kabupaten Purwakarta terdiri atas 17 Kecamatan, sedangkan banyaknya desa/kelurahan sebanyak 183 desa dan 9 kelurahan.

Jumlah wakil rakyat yang duduk pada lembaga legislative tahun 2022, yaitu Dewan Perwakilan Rakyat Daerah (DPRD) sebanyak 45 orang, dengan 31 orang laki-laki dan 14 orang perempuan.

Secara organisasi, lembaga wakil rakyat tahun ini terdiri dari sebelas partai. Partai Golkar memiliki anggota terbanyak, yaitu sebanyak 11 orang, dengan 6 orang laki-laki dan 5 orang perempuan.

Pada tahun 2022 jumlah PNS daerah di Kabupaten Purwakarta dengan pendidikan S1/S2 sebanyak 3.926 orang.

**DESCRIPTION**

*Purwakarta Regency from 2021 to 2022 did not experience much change. The area of Purwakarta Regency consists of 17 sub-districts, while the number of villages/kelurahan is 183 villages and 9 sub-districts.*

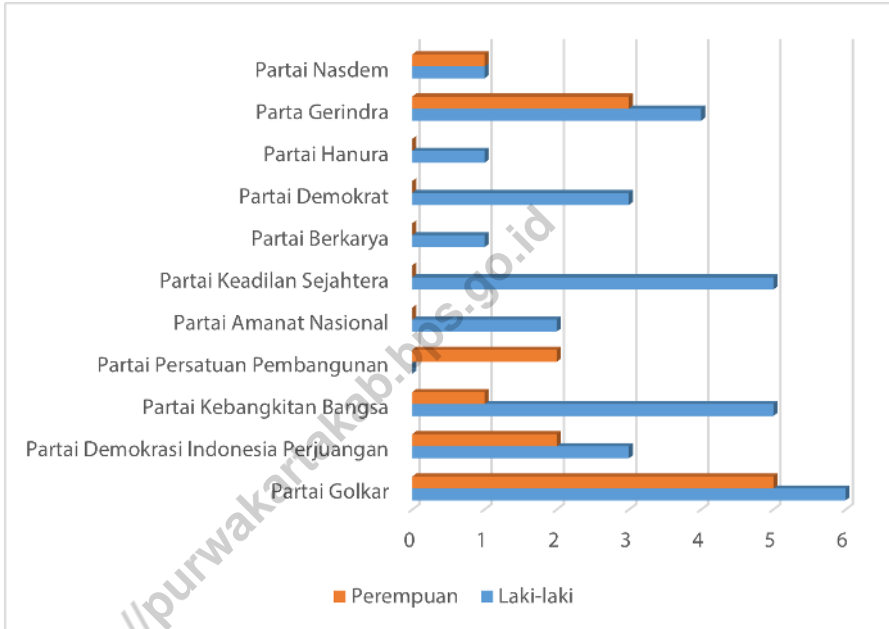
*The number of people's representatives sitting in the 2022 legislative body, namely the Regional People's Representative Council (DPRD) is 45 people, with 31 men and 14 women.*

*Organizationally, this year's people's representative body consists of eleven parties. The Golkar Party has the most members, as many as 11 people, with 6 men and 5 women.*

*In 2022 the number of regional civil servants in Purwakarta Regency with S1/S2 education is 3.926 people.*

**Gambar** 2.1  
**Figures**

**Jumlah Anggota Dewan Perwakilan Rakyat Daerah Menurut Partai Politik dan Jenis Kelamin di Kabupaten Purwakarta, 2022**  
**Number of Regional House of Representatives's Members by Political Parties and Sex in Purwakarta Regency 2022**

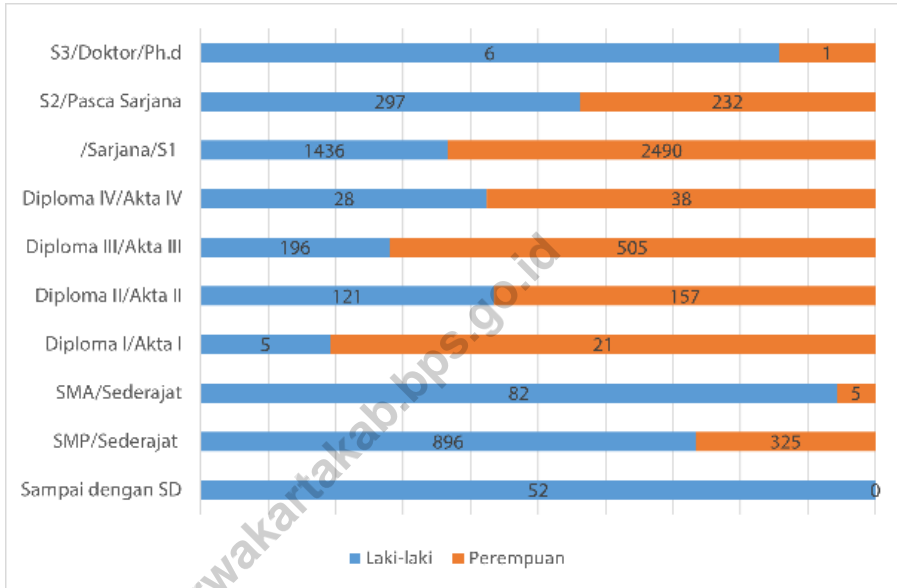


Catatan/Note: Periode 2019 - 2024  
Sumber/Source: Sekretariat DPRD Kabupaten Purwakarta



**Gambar** 2.2  
**Figures**

**Jumlah Pegawai Negeri Sipil Menurut Tingkat Pendidikan dan Jenis Kelamin, Desember 2022**  
**Number of Civil Servants by Educational Level and Sex, December 2022**



Sumber/Source: Badan Kepegawaian Negara Republik Indonesia/ *Republic of Indonesia State Civil Service Agency*

## 2.1 WILAYAH ADMINISTRATIF ADMINISTRATIVE AREA

**Tabel** 2.1.1 **Jumlah Desa<sup>1</sup>/Kelurahan Menurut Kecamatan di Kabupaten Purwakarta, 2018–2022**  
**Table** 2.1.1 **Number of Villages<sup>1</sup>/Kelurahan by Subdistrict in Purwakarta Regency, 2018–2022**

Kecamatan Subdistrict	2018	2019	2020	2021	2022
(1)	(2)	(3)	(4)	(5)	(6)
1. Jatiluhur	10	10	10	10	10
2. Sukasari	5	5	5	5	5
3. Maniis	8	8	8	8	8
4. Tegalwaru	13	13	13	13	13
5. Plered	16	16	16	16	16
6. Sukatani	14	14	14	14	14
7. Darangdan	15	15	15	15	15
8. Bojong	14	14	14	14	14
9. Wanayasa	15	15	15	15	15
10. Kiarapedes	10	10	10	10	10
11. Pasawahan	12	12	12	12	12
12. Pondoksalam	11	11	11	11	11
13. Purwakarta	10	10	10	10	10
14. Babakancikao	9	9	9	9	9
15. Campaka	10	10	10	10	10
16. Cibatu	10	10	10	10	10
17. Bungursari	10	10	10	10	10
<b>Kabupaten Purwakarta</b> <i>Purwakarta Regency</i>	<b>192</b>	<b>192</b>	<b>192</b>	<b>192</b>	<b>192</b>

Catatan/Note: <sup>1</sup>Termasuk Unit Permukiman Transmigrasi (UPT)/Include Transmigration Settlement Unit

Sumber/Source: Peraturan Kepala Badan Pusat Statistik Nomor 1 Tahun 2020 Tanggal 5 Februari 2020 tentang Perubahan Atas Peraturan Kepala Badan Pusat Statistik Nomor 3 Tahun 2019 tentang Kode dan Nama Wilayah Kerja Statistik Tahun 2019/Chief Statistician Regulation Number 1/2020, February 5 2020, as a revision of Chief Statistician Regulation Number 3 of 2019 on Code and Name of Regional Level of Data Collection.

## 2.2 DEWAN PERWAKILAN RAKYAT DAERAH REGIONAL HOUSE OF REPRESENTATIVE

**Tabel 2.2.1** Jumlah Anggota Dewan Perwakilan Rakyat Daerah Menurut Partai Politik dan Jenis Kelamin di Kabupaten Purwakarta, 2022  
*Number of Regional House of Representatives's Members by Political Parties and Sex in Purwakarta Regency 2022*

Partai Politik <i>Political Parties</i>	Laki-laki <i>Male</i>	Perempuan <i>Female</i>	Jumlah <i>Total</i>
(1)	(2)	(3)	(4)
Partai Golkar	6	5	11
Partai Demokrasi Indonesia Perjuangan	3	2	5
Partai Kebangkitan Bangsa	5	1	6
Partai Persatuan Pembangunan	-	2	2
Partai Amanat Nasional	2	-	2
Partai Keadilan Sejahtera	5	-	5
Partai Berkarya	1	-	1
Partai Demokrat	3	-	3
Partai Hanura	1	-	1
Parta Gerindra	4	3	7
Partai Nasdem	1	1	2
<b>Kabupaten Purwakarta</b> <i>Purwakarta Regency</i>	<b>31</b>	<b>14</b>	<b>45</b>

Catatan/Note: Periode 2019 - 2024

Sumber/Source: Sekretariat DPRD Kabupaten Purwakarta

## 2.3 SUMBER DAYA MANUSIA HUMAN RESOURCES

**Tabel 2.3.1** Jumlah Pegawai Negeri Sipil Menurut Jabatan dan Jenis Kelamin di Kabupaten Purwakarta, Desember 2021 dan Desember 2022  
*Number of Civil Servants by Occupation and Sex in Purwakarta Regency, December 2021 dan December 2022*

Jabatan <i>Occupation</i>	2021		Jumlah <i>Total</i>
	Laki-laki <i>Male</i>	Perempuan <i>Female</i>	
(1)	(2)	(3)	(4)
<b>Fungsional Tertentu</b> <i>Specific Functional</i>	1 397	2 792	4 189
<b>Fungsional Umum</b> <i>Staf General Functional</i>	1 294	761	2 055
<b>Struktural/Structural</b>	546	252	798
Eselon V/5th Echelon	-	-	-
Eselon IV/4th Echelon	377	217	594
Eselon III/3rd Echelon	139	32	171
Eselon II/2nd Echelon	30	3	33
Eselon I/1st Echelon	-	-	-
<b>Jumlah/Total</b>	<b>3 237</b>	<b>3 805</b>	<b>7 042</b>

Lanjutan Tabel/*Continued Table 2.3.1*

Jabatan <i>Occupation</i>	2022		Jumlah <i>Total</i>
	Laki-laki <i>Male</i>	Perempuan <i>Female</i>	
(1)	(2)	(3)	(4)
<b>Fungsional Tertentu</b> <i>Specific Functional</i>	1 394	2 675	4 069
<b>Fungsional Umum</b> <i>Staf General Functional</i>	1 351	945	2 296
<b>Struktural/Structural</b>	374	154	528
Eselon V/5th Echelon	-	-	-
Eselon IV/4th Echelon	215	116	331
Eselon III/3rd Echelon	132	35	167
Eselon II/2nd Echelon	27	3	30
Eselon I/1st Echelon	-	-	-
<b>Jumlah/Total</b>	<b>3 119</b>	<b>3 774</b>	<b>6 893</b>

Sumber/Source: Badan Kepegawaian Negara Republik Indonesia/ *Republic of Indonesia State Civil Service Agency*

**Tabel**  
**Table** 2.3.2

**Jumlah Pegawai Negeri Sipil Menurut Tingkat Pendidikan dan Jenis Kelamin di Kabupaten Purwakarta, Desember 2021 dan Desember 2022**  
**Number of Civil Servants by Educational Level and Sex in Purwakarta Regency, December 2021 and December 2022**

Tingkat Pendidikan <i>Educational Level</i>	2021		
	Laki-laki <i>Male</i>	Perempuan <i>Female</i>	Jumlah <i>Total</i>
(1)	(2)	(3)	(4)
Sampai dengan SD <i>Up to Primary School</i>	61	1	62
SMP/Sederajat <i>General Vocational Junior High School</i>	85	6	91
SMA/Sederajat <i>General/Vocational Senior High School</i>	982	373	1 355
Diploma I, II/Akta I, II <i>Diploma I, II/Akta I, II</i>	181	286	467
Diploma III/Akta III/Sarjana Muda <i>Diploma III/Akta III/Bachelor</i>	131	410	541
Tingkat Sarjana/Doktor/Ph.D <i>University Graduates</i>	1 798	2 728	4 526
<b>Jumlah/Total</b>	<b>3 238</b>	<b>3 804</b>	<b>7 042</b>

Lanjutan Tabel/*Continued Table 2.3.2*

Tingkat Pendidikan <i>Educational Level</i>	2022		
	Laki-laki <i>Male</i>	Perempuan <i>Female</i>	Jumlah <i>Total</i>
(1)	(2)	(3)	(4)
Sampai dengan SD <i>Up to Primary School</i>	52	-	52
SMP/Sederajat <i>General Vocational Junior High School</i>	896	325	1 221
SMA/Sederajat <i>General/Vocational Senior High School</i>	82	5	87
Diploma I/Akta I <i>Diploma I/Akta I</i>	5	21	26
Diploma II/Akta II <i>Diploma II/Akta II</i>	121	157	278
Diploma III/Akta III <i>Diploma III/Akta III</i>	196	505	701
Diploma IV/Akta IV/ <i>Diploma IV/Akta IV</i> <i>Under graduate</i>	28	38	66
Sarjana/S1 <i>Bachelor</i>	1 436	2 490	3 926
S2/Pasca Sarjana <i>Graduate</i>	297	232	529
S3/Doktor/Ph.d <i>Post-Graduate</i>	6	1	7
<b>Jumlah/Total</b>	<b>3 119</b>	<b>3 774</b>	<b>6 893</b>

Sumber/Source: Badan Kepegawaian Negara Republik Indonesia/ *Republic of Indonesia State Civil Service Agency*

**Tabel**  
**Table** 2.3.3

**Jumlah Pegawai Negeri Sipil Menurut Tingkat  
Kepangkatan dan Jenis Kelamin di Kabupaten  
Purwakarta, Desember 2021 dan Desember 2022**  
*Number of Civil Servants by Hierarchy and Sex in  
Purwakarta Regency, December 2021 and December  
2022*

Pangkat/Golongan/Ruang Hierarchy	2021		
	Laki-laki Male	Perempuan Female	Jumlah Total
(1)	(2)	(3)	(4)
1. I/A (Juru Muda)	-	-	-
2. I/B (Juru Muda Tingkat I)	1	1	2
3. I/C (Juru)	7	-	7
4. I/D (Juru Tingkat I)	65	2	67
<b>Golongan I/Range I</b>	73	3	76
5. II/A (Pengatur Muda)	56	5	61
6. II/B (Pengatur Muda Tingkat I)	128	23	151
7. II/C (Pengatur)	240	105	345
8. II/D (Pengatur Tingkat I)	497	246	743
<b>Golongan II/Range II</b>	921	379	1300
9. III/A (Penata Muda)	314	469	783
10. III/B (Penata Muda Tingkat I)	334	514	848
11. III/C (Penata)	355	583	938
12. III/D (Penata Tingkat I)	421	644	1065
<b>Golongan III/Range III</b>	1424	2210	3634
13. IV/A (Pembina)	496	739	1235
14. IV/B (Pembina Tingkat I)	300	462	762
15. IV/C (Pembina Utama Muda)	22	11	33
16. IV/D (Pembina Utama Madya)	2	-	2
17. IV/E (Pembina Utama)	-	-	-
<b>Golongan IV/Range IV</b>	820	1212	2032
<b>Jumlah/Total</b>	<b>3238</b>	<b>3804</b>	<b>7042</b>



Lanjutan Tabel/*Continued Table 2.3.3*

Pangkat/Golongan/Ruang <i>Hierarchy</i>	2022		
	Laki-laki <i>Male</i>	Perempuan <i>Female</i>	Jumlah <i>Total</i>
(1)	(5)	(6)	(7)
1. I/A (Juru Muda)	-	-	-
2. I/B (Juru Muda Tingkat I)	1	-	1
3. I/C (Juru)	5	-	5
4. I/D (Juru Tingkat I)	56	-	56
<b>Golongan I/Range I</b>	62	-	62
5. II/A (Pengatur Muda)	40	7	47
6. II/B (Pengatur Muda Tingkat I)	134	26	160
7. II/C (Pengatur)	193	146	339
8. II/D (Pengatur Tingkat I)	584	304	888
<b>Golongan II/Range II</b>	951	483	1 434
9. III/A (Penata Muda)	332	444	776
10. III/B (Penata Muda Tingkat I)	299	494	793
11. III/C (Penata)	315	527	842
12. III/D (Penata Tingkat I)	462	726	1 188
<b>Golongan III/Range III</b>	1 408	2 191	3 599
13. IV/A (Pembina)	408	650	1 058
14. IV/B (Pembina Tingkat I)	271	436	707
15. IV/C (Pembina Utama Muda)	17	14	31
16. IV/D (Pembina Utama Madya)	1	-	1
17. IV/E (Pembina Utama)	1	-	1
<b>Golongan IV/Range IV</b>	698	1 100	1 798
<b>Jumlah/Total</b>	<b>3 119</b>	<b>3 774</b>	<b>6 893</b>

Sumber/Source: Badan Kepegawaian Negara Republik Indonesia/ *Republic of Indonesia State Civil Service Agency*

## 2.4 KEUANGAN PEMERINTAH GOVERNMENT FINANCE

**Tabel** 2.4.1 **Realisasi Pendapatan Pemerintah Kabupaten Purwakarta Menurut Jenis Pendapatan (rupiah), 2021–2022**  
**Actual Purwakarta Regency Government Revenues by Kind of Revenues (rupiahs), 2021–2022**

Jenis Pendapatan/Kind of Revenues	2021	2022
(1)	(2)	(3)
<b>1. Pendapatan Asli Daerah (PAD)/Regional Revenue</b>	<b>515 763 640 984</b>	<b>491 618 287 828</b>
1.1 Pajak Daerah/Regional Tax	286 686 194 854	334 438 766 010
1.2 Retribusi Daerah/Regional Retribution	22 984 397 619	14 317 840 779
1.3 Hasil Perusahaan Milik Daerah dan Pengelolaan Kekayaan Daerah yang Dipisahkan/Regional-Owned Company Revenue and Separated Management of Regional Wealth	5 964 612 631	6 959 205 038
1.4 Lain-lain PAD yang Sah/Other Regional Revenue	200 128 435 880	135 902 476 001
<b>2. Pendapatan Transfer</b>	<b>1 763 835 158 455</b>	<b>1 533 959 960 128</b>
2.1 Pendapatan Transfer Pemerintah Pusat	1 471 176 858 725	1 307 650 652 414
2.2 Pendapatan Transfer Antar Daerah	292 658 299 730	226 309 307 714
<b>3. Lain-lain Pendapatan Daerah yang Sah/Other Revenue</b>	<b>123 234 751 648</b>	<b>-</b>
3.1 Pendapatan Hibah	123 234 751 648	-
3.2 Lain-lain Pendapatan Sesuai dengan Ketentuan Peraturan Perundang-Undangan	-	-
<b>Jumlah/Total</b>	<b>2 402 833 551 087</b>	<b>2 025 578 247 956</b>

Catatan/Note: ....

Sumber/Source: Badan Pendapatan Daerah (Bapenda) Kabupaten Purwakarta / Regional Revenue Service (Bapenda) Purwakarta Regency

**Tabel**  
**Table** 2.4.2

**Realisasi Belanja Pemerintah Kabupaten Purwakarta  
Menurut Jenis Belanja (rupiah), 2021–2022**  
*Actual Purwakarta Regency Government Expenditures by  
Kind of Expenditures (rupiahs), 2021–2022*

Jenis Belanja <i>Kind of Expenditures</i>	2021	2022
(1)	(2)	(3)
<b>1. Belanja Operasi</b>	<b>1 741 345 029 012</b>	<b>1 723 718 913 864</b>
1.1 Belanja Pegawai	918 150 922 272	877 588 545 991
1.2 Belanja Barang dan Jasa	746 409 752 174	798 636 928 666
1.3 Belanja Hibah	74 666 814 566	43 548 139 207
1.4 Belanja Bantuan Sosial	2 117 540 000	3 945 300 000
<b>2. Belanja Modal</b>	<b>305 961 356 301</b>	<b>211 006 361 159</b>
2.1 Belanja Modal Tanah	229 500 000	4 137 824 210
2.2 Belanja Modal Peralatan dan Mesin	164 933 700 271	59 869 624 977
2.3 Belanja Modal Gedung dan Bangunan	95 517 889 109	62 803 892 607
2.4 Belanja Modal Jalan, Irigasi, dan Jaringan	<b>38 157 250 021</b>	<b>77 502 411 526</b>
2.5 Belanja Modal Aset Tetap Lainnya	7 123 016 900	6 692 607 839
<b>3. Belanja Tak Terduga</b>	<b>21 115 437 618</b>	<b>267 948 493</b>
3.1 Belanja Tak Terduga	21 115 437 618	267 948 493
<b>Jumlah/Total</b>	<b>2 068 421 822 931</b>	<b>1 934 993 223 516</b>

Catatan/Note: ....

Sumber/Source: : Badan Keuangan dan Aset Daerah (BKAD) Kabupaten Purwakarta/ *Regional Finance and Asset Agency (BKAD) Purwakarta Regency*

**Tabel**  
**Table** 2.4.3

**Realisasi Penerimaan PBB Menurut Kecamatan di  
Kabupaten Purwakarta (Rupiah), 2022**  
*Realization of PBB Revenue by District in Purwakarta  
Regency (Rupiah), 2022*

Kecamatan Subdistrict	Realisasi Realization
(1)	(3)
1 Jatiluhur	1 058 558 061
2 Sukasari	247 615 237
3 Maniis	284 898 997
4 Tegalwaru	730 165 945
5 Plered	742 918 400
6 Sukatani	923 396 030
7 Darangdan	890 121 025
8 Bojong	632 028 422
9 Wanayasa	540 956 136
10 Kiarapedes	487 907 463
11 Pasawahan	743 188 009
12 Pondoksalam	431 243 481
13 Purwakarta	3 045 174 518
14 Babakancikao	1 530 784 167
15 Campaka	1 319 017 980
16 Cibatuh	1 045 855 031
17 Bungursari	1 549 623 507
<b>Kabupaten Purwakarta Purwakarta Regency</b>	<b>16 203 452 409</b>

Catatan/Note: ...

Sumber/Source: Badan Pendapatan Daerah (Bapenda) Kabupaten Purwakarta / Regional Revenue Service (Bapenda) Purwakarta Regency

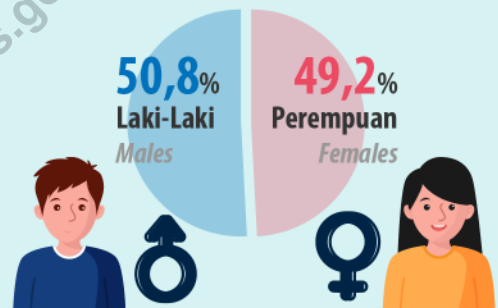
# BAB 3

## PENDUDUK DAN KETENAGAKERJAAN *Population and Employment*



**Jumlah Penduduk  
Kabupaten Purwakarta, 2022**  
*Population of  
Purwakarta Regency, 2022*

**1,03 JUTA ORANG**  
*MILLION PEOPLE*



Sumber : Hasil Proyeksi Penduduk Interim 2020-2023  
(Pertengahan Tahun/Juni)  
Source : The Result of Interim Population Projection 2020-2023  
(Mid Year/June)



**8,75%**  
**Tingkat Pengangguran  
Terbuka (TPT)**

**Jumlah Angkatan Kerja  
Kabupaten Purwakarta, 2022**  
*Economically Active Population of  
Purwakarta Regency, 2022*

**472.075 ORANG**  
*PEOPLE*



**91,25%**  
**Tingkat Kesempatan  
Kerja (TKK)**

Sumber : BPS, Survei Angkatan Kerja Nasional  
(Sakernas) Agustus  
Source : BPS-Statistics Indonesia, August National Labor  
Force Survey

**Kabupaten Purwakarta Dalam Angka 2023**

*Purwakarta Regency in Figures 2023*

<https://purwakartakab.bps.go.id>

**PENJELASAN TEKNIS**

**TECHNICAL NOTES**

1. Sumber utama data kependudukan adalah sensus penduduk yang dilaksanakan setiap sepuluh tahun sekali. Sensus penduduk telah dilaksanakan sebanyak enam kali sejak Indonesia merdeka, yaitu tahun 1961, 1971, 1980, 1990, 2000, dan 2010.

Di dalam sensus penduduk, pencacahan dilakukan terhadap seluruh penduduk yang berdomisili di wilayah teritorial Indonesia termasuk warga negara asing kecuali anggota korps diplomatik negara sahabat beserta keluarganya.

Metode pengumpulan data dalam sensus dilakukan dengan wawancara antara petugas sensus dengan responden dan juga melalui e-census. Pencatatan penduduk menggunakan konsep usual residence, yaitu konsep di mana penduduk biasa bertempat tinggal. Bagi penduduk yang bertempat tinggal tetap dicacah di mana mereka biasa tinggal, sedangkan untuk penduduk yang tidak bertempat tinggal tetap dicacah di tempat di mana mereka ditemukan petugas sensus pada malam 'Hari Sensus'. Termasuk penduduk yang tidak bertempat tinggal tetap adalah tuna wisma, awak kapal berbendera Indonesia, penghuni perahu/rumah apung,

1. *The main source of demographic data is population census, which is conducted every ten years. Population Census has been conducted six times since Indonesia's independence: 1961, 1971, 1980, 1990, 2000, and 2010. The population census enumerates all residents who domicile in the entire territory of Indonesia including foreign citizens except the diplomatic corps members and their families. The method of data collection in a population census involves interviewing respondents. Enumeration of the population uses the concept of "usual residence", which is the concept of "places where people usually live". De jure was applied to the permanent residents, while de facto was applied to non-permanent residents. The permanent residents were enumerated in place where they normally live, the non-permanent residents were enumerated where they were found by the enumerators, on the night of 'Census Date'. The non permanent residents include homeless people, ship crew, boat people, remote area community, and internally displaced persons. Those who had permanent residence and had been travelling away from their home for six months or more were not enumerated in their permanent*

masyarakat terpencil/terasing, dan pengungsi. Bagi mereka yang mempunyai tempat tinggal tetap dan sedang bepergian ke luar wilayah lebih dari enam bulan, tidak dicacah di tempat tinggalnya, tetapi dicacah di tempat tujuannya. Untuk tahun yang tidak dilaksanakan sensus penduduk, data kependudukan diperoleh dari hasil proyeksi penduduk. Proyeksi penduduk merupakan suatu perhitungan ilmiah yang didasarkan pada asumsi dari komponen-komponen perubahan penduduk, yaitu kelahiran, kematian, dan migrasi. Proyeksi penduduk Indonesia 2010–2035 menggunakan data dasar penduduk hasil SP2010.

2. **Penduduk Indonesia** adalah semua orang yang berdomisili di wilayah teritorial Indonesia selama 6 bulan atau lebih dan atau mereka yang berdomisili kurang dari 6 bulan tetapi bertujuan menetap.
3. **Laju pertumbuhan penduduk** adalah angka yang menunjukkan persentase penambahan penduduk dalam jangka waktu tertentu.
4. **Kepadatan penduduk** adalah rasio banyaknya penduduk per kilometer persegi.
5. **Rasio jenis kelamin** adalah perbandingan antara penduduk

*place, but in the place where they were during the census.*

*For the periods where the population census is not conducted, population projection is done to estimate population during those years. The population projection is an estimate based on the demographic components, such as birth, death, and migration. Indonesia's 2010–2035 population projection used the 2010 Population Census as the base population.*

2. **The population of Indonesia** are all residents of the entire territory of Indonesia who have stayed for six months or longer, and those who intended to stay more than six months even though their length of stay is less than six months.
3. **The growth rate of population** is the number that show percentage of population growth within a specified period.
4. **Population density** is ratio of population per square kilometer.
5. **Sex ratio** is the ratio of males population to females population



laki-laki dan penduduk perempuan pada suatu wilayah dan waktu tertentu. Biasanya dinyatakan dengan banyaknya penduduk laki-laki untuk 100 penduduk perempuan.

6. **Distribusi penduduk** adalah pola persebaran penduduk di suatu wilayah, baik berdasarkan batas-batas geografis maupun berdasarkan batas-batas administrasi pemerintahan.

7. **Komposisi penduduk** adalah pola persebaran penduduk menurut karakteristiknya, contoh: penduduk menurut kelompok umur, penduduk menurut jenis kelamin

8. **Rumah tangga** adalah seseorang atau sekelompok orang yang mendiami sebagian atau seluruh bangunan fisik/sensus dan biasanya tinggal bersama serta pengelolaan makan dari satu dapur. Yang dimaksud makan dari satu dapur adalah jika pengurusan kebutuhan sehari-harinya dikelola bersama-sama menjadi satu.

9. **Anggota rumah tangga** adalah semua orang yang biasanya bertempat tinggal di suatu rumah tangga, baik yang berada di rumah pada waktu pencacahan maupun yang sementara tidak ada.

10. **Rata-rata anggota rumah tangga** adalah angka yang menunjukkan rata-rata jumlah

*in a given area and time, usually expressed as the number of males for every 100 females.*

6. **Population distribution** is the pattern of population distribution in an area, either by geographic boundaries or by government administrative boundaries.

7. **Population composition** is the pattern of population distribution by its characteristics, example: population by age group, population by sex

8. **Household** is an individual or group of people living in a physical/census building unit or part of it and usually commit on a common provision for food and other essentials of living. Common provision for food means one organising daily needs for all of household members.

9. **Household member** are those who usually lives in a household regardless of their location at the time of enumeration.

10. **Average household size** is the average number of household members per household.

anggota rumah tangga per rumah tangga.

11. **Istilah migrasi seumur hidup** disebut bila provinsi tempat tinggal seseorang pada saat pencacahan berbeda dengan provinsi tempat lahirnya.
  12. **Istilah migrasi risen** disebut bila provinsi tempat tinggal seseorang pada saat pencacahan berbeda dengan provinsi tempat tinggalnya 5 tahun yang lalu.
  13. **Penduduk usia kerja** adalah penduduk yang berumur 15 tahun ke atas.
  14. **Angkatan kerja** adalah penduduk usia kerja (15 tahun ke atas) yang bekerja, punya pekerjaan namun sementara tidak bekerja, dan pengangguran.
  15. **Bekerja** adalah kegiatan ekonomi yang dilakukan oleh seseorang dengan maksud memperoleh atau membantu memperoleh pendapatan atau keuntungan dan lamanya bekerja paling sedikit 1 jam secara terus menerus dalam seminggu yang lalu (termasuk pekerja keluarga tanpa upah yang membantu dalam suatu usaha/ kegiatan ekonomi).
  16. **Jumlah jam kerja seluruhnya** adalah jumlah jam kerja yang digunakan untuk bekerja (tidak termasuk jam kerja istirahat resmi dan jam kerja yang digunakan untuk hal-hal di luar pekerjaan).
  17. **Lapangan usaha** adalah bidang kegiatan dari pekerjaan/tempat
11. **Lifetime migration terminology** *if someone's province of residence at the time of enumeration was different from his/her province of birthplace.*
  12. **Recent migration terminology** *if someone's province of residence at the time of enumeration was different from his/her province of residence 5 years ago.*
  13. **Working age population** *is persons of 15 years and over.*
  14. **Labor force** *or economically active are persons of 15 years and over, who in the previous week were working, temporarily absent from work but having jobs, and unemployment.*
  15. **Working** *is economic activity conducted by a person and intended to earn income by doing work or helping to do work at least one hour continuously during the reference week (including unpaid family worker/s for any economic activity).*
  16. **Total working hours** *is the total hours spent by an employee to perform all jobs (excluding the time used for other activities which are not classified as work).*
  17. **Industry** *is field of a person's activity or establishment. The*

bekerja di mana seseorang bekerja. Klasifikasi lapangan usaha mengikuti Klasifikasi Baku Lapangan Usaha Indonesia (KBLI) dalam 1 digit.

*classification of industries follows the Indonesia Standard Industrial Classification (KBLI) in one digit.*

- 18. Status pekerjaan** adalah kedudukan seseorang dalam unit usaha/kegiatan dalam melakukan pekerjaan.
- 19. Berusaha sendiri tanpa dibantu orang lain** adalah bekerja atau berusaha dengan menanggung risiko secara ekonomis, yaitu dengan tidak kembalinya ongkos produksi yang telah dikeluarkan dalam rangka usahanya tersebut, serta tidak menggunakan pekerja dibayar maupun pekerja tak dibayar, termasuk yang sifat pekerjaannya memerlukan teknologi atau keahlian khusus.
- 20. Berusaha dibantu buruh tidak tetap/buruh tidak dibayar** adalah bekerja atau berusaha atas risiko sendiri, dan menggunakan buruh/pekerja tak dibayar dan atau buruh/pekerja tidak tetap.
- 21. Berusaha dibantu buruh tetap/buruh dibayar** adalah berusaha atas risiko sendiri dan mempekerjakan paling sedikit satu orang buruh/pekerja tetap yang dibayar.
- 22. Buruh/karyawan/pegawai** adalah seseorang yang bekerja pada orang lain atau instansi/kantor/ perusahaan secara tetap dengan menerima upah/gaji baik berupa uang maupun barang.
- 18. Employment status** is the status of a person at his place of work or establishment where he was employed.
- 19. Own-account worker** is a person who works at his own risk without assisted by paid per mount worker or unpaid worker include technical job or skill job.
- 20. Employer assisted by temporary workers/unpaid worker** is a person who works at his own risk and assisted by temporary worker/unpaid worker.
- 21. Employer assisted by permanent workers/paid workers** is a person who does his business at her/his own risk at least one assisted by paid permanent worker.
- 22. Employee** is a person who work permanently for other people or institution/office/ company and gains some money/cash or goods as wage/salary. Labor who have no permanent employer is not

Buruh yang tidak mempunyai majikan tetap, tidak digolongkan sebagai buruh/karyawan, tetapi sebagai pekerja bebas. Seseorang dianggap memiliki majikan tetap jika memiliki 1 (satu) majikan (orang/rumah tangga) yang sama dalam sebulan terakhir, khusus pada sektor bangunan batasannya tiga bulan. Apabila majikannya instansi/lembaga, boleh lebih dari satu.

- 23. Pekerja bebas** adalah seseorang yang bekerja pada orang lain/ majikan/institusi yang tidak tetap (lebih dari 1 majikan dalam sebulan terakhir) di usaha pertanian baik berupa usaha rumah tangga maupun bukan usaha rumah tangga, ataupun di nonpertanian atas dasar balas jasa dengan menerima upah atau imbalan baik berupa uang maupun barang, dan baik dengan sistem pembayaran harian maupun borongan
- 24. Pekerja tak dibayar** adalah seseorang yang bekerja membantu usaha untuk memperoleh penghasilan/keuntungan yang dilakukan oleh salah seorang anggota rumah tangga atau bukan anggota rumah tangga tanpa mendapat upah/gaji baik berupa uang maupun barang.

*categorized as a laborer/ worker/ employee but casual worker. A laborers in general is considered to have a permanent employer if he has the same employer during the past month, particularly for building construction sector is 3 months. If the employer is an institution, more than 1 (one) employer is allowed.*

- 23. Casual employee** is a person who does not work permanently for other people/employer/ institution (more than 1 employer during the last 1 month) in agricultural sector, either home industry or not home industry, or in non-agricultural sector based on remuneration paid with money or goods, and based on daily or contact payment system.
- 24. Unpaid worker** is a person who intended to work without pay, either with money or good, in an establishment run by other members of the family, relative or neighbour.

**ULASAN****DESCRIPTION****Kependudukan**

Penduduk Kabupaten Purwakarta berdasarkan Hasil Proyeksi Penduduk tahun 2022 sebanyak 1.028.569 jiwa yang terdiri atas 522.076 jiwa penduduk laki-laki dan 506.493 jiwa penduduk perempuan. Dibandingkan dengan jumlah penduduk tahun 2020 hasil Sensus Penduduk 2020 Kabupaten Purwakarta mengalami pertumbuhan sebesar 1,69. Sementara itu besarnya angka rasio jenis kelamin tahun 2022 penduduk laki-laki terhadap penduduk perempuan sebesar 103,08.

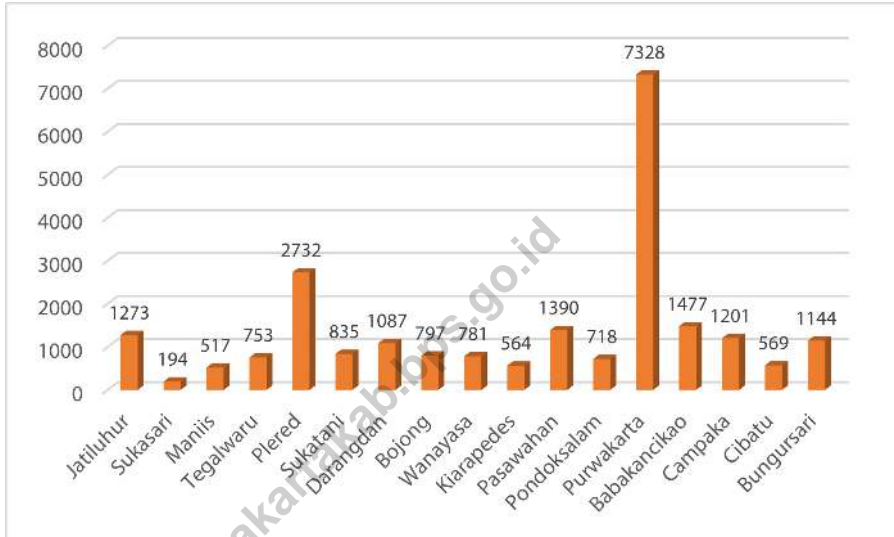
**Population**

*The population of Purwakarta Regency based on the 2022 Population Projection Results is 1.028.569 people, consisting of 522.076 male residents and 506.493 female residents. Compared to the population in 2020, the results of the 2020 Population Census, Purwakarta Regency experienced a growth of 1,69. Meanwhile, the number of sex ratios in 2022 for the male population to the female population is 103,08.*

<https://purwakartakab.bps.go.id>

**Gambar**  
**Figures** 3.1

**Kepadatan Penduduk, Menurut Kecamatan di Kabupaten Purwakarta (jiwa/km<sup>2</sup>), 2022**  
**Population Density by Subdistrict in Purwakarta Regency (person/km<sup>2</sup>), 2022**

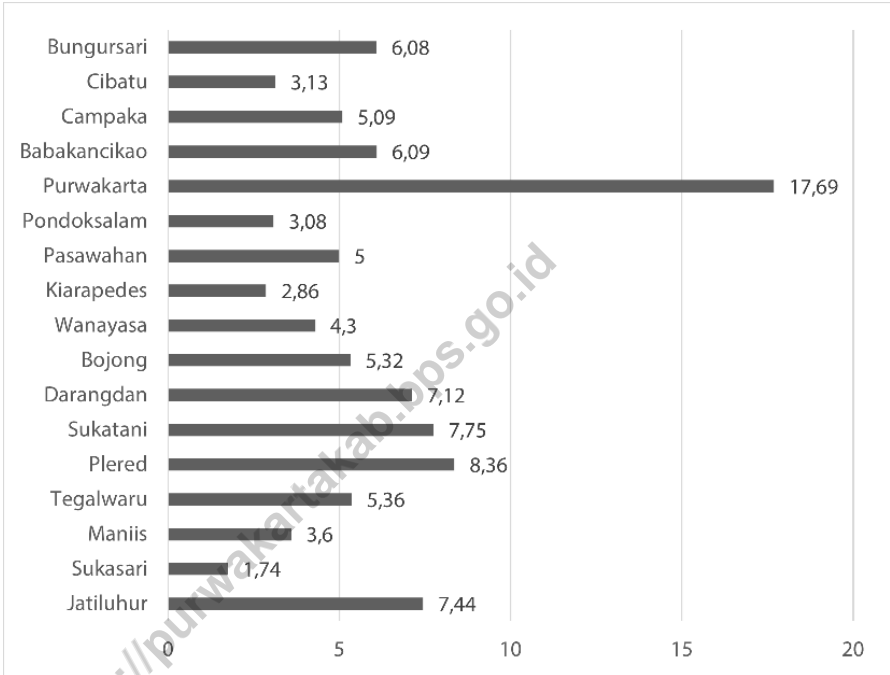


Catatan/Note: ...

Sumber/Source: Hasil Proyeksi Penduduk Interim 2020–2023 (Pertengahan tahun/Juni)/ The result of Interim Population Projection 2020–2023 (mid year/June)

**Gambar** 3.2  
**Figures**

**Persentase Penduduk Menurut Kecamatan di Kabupaten Purwakarta ( % ), 2022**  
**Percentage of Population by District in Purwakarta Regency ( % ), 2022**



Catatan/Note: ...

Sumber/Source: Hasil Proyeksi Penduduk Interim 2020–2023 (Pertengahan tahun/Juni)/ The result of Interim Population Projection 2020–2023 (mid year/June)

### 3.1 PENDUDUK POPULATION

**Tabel 3.1.1 Penduduk, Laju Pertumbuhan Penduduk per Tahun, Distribusi Persentase Penduduk, Kepadatan Penduduk, Rasio Jenis Kelamin Penduduk Menurut Kecamatan di Kabupaten Purwakarta, 2022**  
*Population, Annual Population Growth Rate, Percentage Distribution of Population, Population Density, and Population Sex Ratio by Subdistrict in Purwakarta Regency/ Municipality, 2022*

Kecamatan Subdistrict	Penduduk (ribu) Population (thousand)	Laju Pertumbuhan Penduduk per Tahun 2021-2022 (%)
		Annual Population Growth Rate 2021-2022 (%)
(1)	(2)	(3)
1. Jatiluhur	76,51	1,87
2. Sukasari	17,85	1,87
3. Maniis	37,06	1,55
4. Tegalwaru	55,11	1,96
5. Plered	86,01	1,70
6. Sukatani	79,73	1,98
7. Darangdan	73,26	1,82
8. Bojong	54,74	1,79
9. Wanayasa	44,19	1,18
10. Kiarapedes	29,41	1,95
11. Pasawahan	51,38	2,09
12. Pondoksalam	31,66	1,65
13. Purwakarta	181,96	0,92
14. Babakancikao	62,64	2,42
15. Campaka	52,39	2,17
16. Cibatu	32,16	1,58
17. Bungursari	62,52	1,76
<b>Kabupaten Purwakarta Purwakarta Regency</b>	<b>1028,57</b>	<b>1,69</b>



Lanjutan Tabel/*Continued Table* 3.1.1

Kecamatan <i>Subdistrict</i>	Persentase Penduduk <i>Percentage of Total Population</i>	Kepadatan Penduduk per km <sup>2</sup> <i>Population Density per sq.km</i>
(1)	(4)	(5)
1. Jatiluhur	7,44	1 273
2. Sukasari	1,74	194
3. Maniis	3,60	517
4. Tegalwaru	5,36	753
5. Plered	8,36	2 732
6. Sukatani	7,75	835
7. Darangdan	7,12	1 087
8. Bojong	5,32	797
9. Wanayasa	4,30	781
10. Kiarapedes	2,86	564
11. Pasawahan	5,00	1 390
12. Pondoksalam	3,08	718
13. Purwakarta	17,69	7 328
14. Babakancikao	6,09	1 477
15. Campaka	5,09	1 201
16. Cibatu	3,13	569
17. Bungursari	6,08	1 144
<b>Kabupaten Purwakarta</b> <i>Purwakarta Regency</i>	<b>100</b>	<b>1 059</b>

Lanjutan Tabel/*Continued Table* 3.1.1

Kecamatan <i>Subdistrict</i>	Rasio Jenis Kelamin <i>Population Sex Ratio</i>
(1)	(6)
1. Jatiluhur	103,57
2. Sukasari	106,56
3. Maniis	106,43
4. Tegalwaru	105,44
5. Plered	103,64
6. Sukatani	103,44
7. Darangdan	103,39
8. Bojong	106,13
9. Wanayasa	105,22
10. Kiarapedes	105,68
11. Pasawahan	103,36
12. Pondoksalam	104,01
13. Purwakarta	101,07
14. Babakancikao	99,69
15. Campaka	100,95
16. Cibatu	100,29
17. Bungursari	102,44
<b>Kabupaten Purwakarta</b> <i>Purwakarta Regency</i>	<b>103,08</b>

Catatan/*Note*: <sup>1</sup> Hasil Sensus Penduduk (SP) 2020 (September)/*The Result of 2020 Population Census (September)*

<sup>2</sup> Hasil Proyeksi Penduduk Interim 2020–2023 (Pertengahan tahun/Juni)/*The result of Interim Population Projection 2020–2023 (mid year/June)*

<sup>3</sup> Laju pertumbuhan penduduk dihitung berdasarkan penduduk tahun 2021 (Juni) dibandingkan dengan penduduk tahun 2022 (Juni)/ *The growth rate refers to the change of the population in 2021 (June) to the population in 2022 (June)*

Sumber/*Source*: BPS dan Kementerian Dalam Negeri/BPS-Statistics Indonesia and Ministry of Home Affairs

**Tabel**  
**Table** 3.1.2

**Jumlah Penduduk Menurut Kelompok Umur dan Jenis Kelamin di Kabupaten Purwakarta, 2022**  
*Population by Age Group and Sex in Purwakarta Regency, 2022*

Kelompok Umur Age Group	Jenis Kelamin/Sex		
	Laki-Laki Male	Perempuan Female	Jumlah Total
(1)	(2)	(3)	(4)
0–4	43 319	41 329	84 648
5–9	43 286	40 989	84 275
10–14	43 021	40 748	83 769
15–19	44 836	41 884	86 720
20–24	44 495	42 423	86 918
25–29	44 403	42 855	87 258
30–34	42 987	41 628	84 615
35–39	40 001	38 740	78 741
40–44	37 207	37 663	74 870
45–49	34 757	34 619	69 376
50–54	30 928	30 285	61 213
55–59	24 574	23 454	48 028
60–64	18 869	17 927	36 796
65–69	13 543	13 380	26 923
70–74	8 651	9 387	18 038
75+	7 199	9 182	16 381
<b>Kabupaten Purwakarta</b> <i>Purwakarta Regency</i>	<b>522 076</b>	<b>506 493</b>	<b>1 028 569</b>

Catatan/Note: ...

Sumber/Source: Hasil Proyeksi Penduduk Interim 2020–2023 (Pertengahan tahun/Juni)/ The result of Interim Population Projection 2020–2023 (mid year/June)

### 3.2 KETENAGAKERJAAN EMPLOYMENT

**Tabel 3.2.1** Jumlah Penduduk Berumur 15 Tahun Keatas Menurut Jenis Kegiatan Selama Seminggu yang Lalu dan Jenis Kelamin di Kabupaten Purwakarta, 2022  
*Population Aged 15 Years and Over by Type of Activity During The Previous Week and Sex in Purwakarta Regency, 2022*

Kegiatan Utama <i>Main Activity</i>	Jenis Kelamin/Sex		
	Laki-Laki <i>Male</i>	Perempuan <i>Female</i>	Jumlah <i>Total</i>
(1)	(2)	(3)	(4)
<b>Angkatan Kerja</b> <i>Economically Active</i>			
Bekerja/ <i>Working</i>	278 199	152 589	430 788
Pengangguran Terbuka <i>Unemployment</i>	28 791 (TPT=9,38)	12 496 (TPT=7,57)	41 287 (TPT=8,75)
<b>Bukan Angkatan Kerja</b> <i>Economically Inactive</i>			
Sekolah/ <i>Attending School</i>	24 137	27 631	51 768
Mengurus Rumah Tangga <i>Housekeeping</i>	11 060	154 360	165 420
Lainnya/ <i>Others</i>	25 562	9 073	34 635
<b>Jumlah/Total</b>	<b>367 749</b>	<b>356 149</b>	<b>723 898</b>

Catatan/Note: TPT= Tingkat Pengangguran Terbuka

Sumber/Source: BPS, Survei Angkatan Kerja Nasional (Sakernas) Agustus/BPS-Statistics Indonesia, August National Labor Force Survey

**Tabel** 3.2.2  
**Table**

**Penduduk Berumur 15 Tahun ke Atas Menurut Pendidikan Tertinggi yang Ditamatkan dan Jenis Kegiatan Selama Seminggu yang Lalu di Kabupaten Purwakarta, 2022**  
*Population 15 Years of Age and Over by Educational Attainment and Type of Activity During the Previous Week in Purwakarta Regency, 2022*

Pendidikan Tertinggi yang Ditamatkan <sup>1</sup> <i>Educational Attainment<sup>1</sup></i>	Angkatan Kerja/Economically Active			Persentase Bekerja terhadap Angkatan Kerja <i>Percentage of Working to Economically Active</i>
	Bekerja Working	Pengangguran <sup>2</sup> <i>Unemployment<sup>2</sup></i>	Jumlah Angkatan Kerja <i>Total of Economically Active</i>	
(1)	(2)	(3)	(4)	(5)
0	195 502	12 125	207 627	94,16
1	78 513	5 031	83 544	93,98
2	130 862	19 416	150 278	87,08
3	25 911	4 715	30 626	84,60
<b>Jumlah/Total</b>	<b>430 788</b>	<b>41 287</b>	<b>472 075</b>	<b>91,25</b>

Lanjutan Tabel/Continued Table 3.2.2

Pendidikan Tertinggi yang Ditamatkan <sup>1</sup> <i>Educational Attainment<sup>1</sup></i>	Bukan Angkatan Kerja <i>Not Economically Active</i>	Jumlah Total	Persentase Angkatan Kerja terhadap Penduduk Usia Kerja <i>Percentage of Economically Active to Working Age Population</i>
(1)	(6)	(7)	(8)
0	107 096	314 723	65,97
1	81 929	165 473	50,49
2	55 056	205 334	73,19
3	7 742	38 368	79,82
<b>Jumlah/Total</b>	<b>251 823</b>	<b>723 898</b>	<b>65,21</b>

- Catatan/Note:
- <sup>1</sup> 0. ≤ Sekolah Dasar (SD)/≤ *Primary School*
  1. Sekolah Menengah Pertama/*Junior High School*
  2. Sekolah Menengah Atas/*Senior High School*
  3. Perguruan Tinggi/*Collage*
  - <sup>2</sup> 1. Mencari pekerjaan/*Looking for work*
  2. Mempersiapkan usaha/*Establishing a new business/firm*
  3. Merasa tidak mungkin mendapat pekerjaan/*Hopeless of job*
  4. Sudah punya pekerjaan tetapi belum mulai bekerja/*Have a job in future start*

Sumber/Source: BPS, Survei Angkatan Kerja Nasional (Sakernas) Agustus/BPS-Statistics Indonesia, August National Labor Force Survey

**Tabel** 3.2.3  
**Table**

**Penduduk Berumur 15 Tahun Ke Atas yang Bekerja Selama Seminggu yang Lalu Menurut Status Pekerjaan Utama dan Jenis Kelamin di Kabupaten Purwakarta, 2022**  
*Population 15 Years of Age and Over who Worked During The Previous Week by Main Employment Status and Sex in Purwakarta Regency, 2022*

Status Pekerjaan Utama <i>Main Employment Status</i>	Laki-Laki <i>Male</i>	Perempuan <i>Female</i>	Jumlah <i>Total</i>
(1)	(2)	(3)	(4)
Berusaha sendiri <i>Own account worker</i>	56 076	42 740	98 816
Berusaha dibantu buruh tidak tetap/buruh tidak dibayar <i>Employer assisted by temporary worker/unpaid worker</i>	25 188	12 268	37 456
Berusaha dibantu buruh tetap/buruh dibayar <i>Employer assisted by permanent worker/paid worker</i>	9 325	4 453	13 778
Buruh/Karyawan/Pegawai/ <i>Employee</i>	127 886	56 348	184 234
Pekerja bebas <i>Casual worker</i>	56 537	10 469	67 006
Pekerja keluarga/tak dibayar <i>Family worker/unpaid worker</i>	3 187	26 311	29 498
<b>Jumlah/Total</b>	<b>278 199</b>	<b>152 589</b>	<b>430 788</b>

Catatan/Note: ...

Sumber/Source: BPS, Survei Angkatan Kerja Nasional (Sakernas) Agustus/BPS-Statistics Indonesia, August National Labor Force Survey

**Tabel**  
**Table 3.2.4****Banyaknya Pencari Kerja Menurut Tingkat Pendidikan dan Jenis Kelamin di Kabupaten Purwakarta, 2022**  
**Number of Work Force by Level of Education and Gender in Purwakarta Regency, 2022**

<i>Tingkat Pendidikan / Education Level</i>	<i>Laki-Laki Male</i>	<i>Perempuan Female</i>	<i>Jumlah Total</i>
(1)	(2)	(3)	(4)
1. SD dan Sederajat	273	506	779
2. SLTP dan Sederajat	635	1 643	2 278
3. SMU dan Sederajat	8 908	7 062	15 970
4. Akademi	111	147	258
5. Universitas	288	435	723
<b>Jumlah/Total</b>	<b>10 215</b>	<b>9 793</b>	<b>20 008</b>

Catatan/Note: ...

Sumber/Source: Dinas Ketenagakerjaan dan Transmigrasi Kabupaten Purwakarta / *Department of Manpower and Transmigration, Purwakarta Regency*



**Tabel** 3.2.5  
**Table**

**Banyaknya Penempatan Tenaga Kerja Menurut Tingkat Pendidikan dan Jenis Kelamin di Kabupaten Purwakarta, 2022**  
*Number of Work Force by Level of Education and Gender in Purwakarta Regency, 2022*

<i>Tingkat Pendidikan / Education Level</i>	<i>Laki-Laki Male</i>	<i>Perempuan Female</i>	<i>Jumlah Total</i>
(1)	(2)	(3)	(4)
1. SD dan Sederajat	17	1	18
2. SLTP dan Sederajat	64	148	212
3. SMU dan Sederajat	531	623	1 154
4. Akademi	7	18	25
5. Universitas	22	48	70
<b>Jumlah/Total</b>	<b>641</b>	<b>838</b>	<b>1 479</b>

Catatan/Note: ...

Sumber/Source: Dinas Ketenagakerjaan dan Transmigrasi Kabupaten Purwakarta / *Department of Manpower and Transmigration, Purwakarta Regency*

<https://purwakartakab.bps.go.id>

# BAB 4

## SOSIAL DAN KESEJAHTERAAN RAKYAT

### Social and Welfare



### INDEKS PEMBANGUNAN MANUSIA (IPM) Kabupaten Purwakarta, 2022

The Human Development Index (HDI) of Purwakarta Regency, 2022

**71,56**

#### 4 (empat) dimensi pembentuk IPM Purwakarta, 2022

Four dimensions of HDI

Angka Harapan Hidup Saat Lahir  
Life Expectancy



**01** 71,47 Tahun

Harapan Lama Sekolah  
Expected Years of Schooling



12,13 Tahun **02**

**03** 8,11 Tahun

Rata-rata Lama Sekolah  
Mean Years of Schooling



12.193 **04**

Ribu Rp/org/Th  
Pengeluaran Perkapita Disesuaikan  
Purchasing Power Parity



### Jumlah Penduduk Miskin Kabupaten Purwakarta, 2022

Number of Poor People in Purwakarta Regency, 2022

**83,44 RIBU ORANG**  
THOUSAND PEOPLE

Persentase Penduduk Miskin  
Percentage of Poor People



<https://purwakartakab.bps.go.id>

## PENJELASAN TEKNIS

1. **Tidak/belum pernah sekolah** adalah mereka yang tidak pernah atau belum pernah terdaftar dan tidak pernah atau belum pernah aktif mengikuti pendidikan di suatu jenjang pendidikan formal. Termasuk juga yang tamat/belum tamat taman kanak-kanak tetapi tidak melanjutkan ke sekolah dasar.
2. **Masih bersekolah** adalah mereka yang terdaftar dan aktif mengikuti pendidikan formal dan nonformal (Paket A, B, atau C), baik pendidikan dasar, menengah maupun pendidikan tinggi. Bagi mahasiswa yang sedang cuti dianggap masih bersekolah.
3. **Tidak bersekolah lagi** adalah mereka yang pernah terdaftar dan aktif mengikuti pendidikan di suatu jenjang pendidikan formal dan nonformal (Paket A, B, atau C), tetapi pada saat pencacahan tidak lagi terdaftar dan tidak aktif mengikuti pendidikan.
4. **Tamat sekolah** adalah menyelesaikan pelajaran yang ditandai dengan lulus ujian akhir pada kelas atau tingkat terakhir suatu jenjang pendidikan di sekolah negeri maupun swasta dengan mendapatkan tanda tamat belajar/ijazah. Seseorang yang belum mengikuti pelajaran pada kelas tertinggi tetapi telah mengikuti ujian akhir dan lulus dianggap tamat sekolah.

## TECHNICAL NOTES

1. **Not/never attending school** is someone who has never attended or never been registered in a formal education, such as primary, secondary, and tertiary education. Those who just completed kindergarten are considered as never attended school.
2. **Attending school** is someone who is currently attending primary, secondary, or tertiary education, including package A, package B, or package C. College student who postpones his/her study is considered as attending school.
3. **Not attending school anymore** is someone who had enrolled and participated in formal and non-formal education in the past including package A, package B, or package C, but currently does not attend school.
4. **Completed particular level of education** is someone who has completed particular level of education in private or public school and accepting graduation certificate. Someone who has never attended the highest grade but passed the final exam is considered as completed particular level of education.

5. **Dapat membaca dan menulis** artinya dapat membaca dan menulis kata-kata/kalimat sederhana dengan suatu aksara tertentu.
6. **Jalur Pendidikan di Indonesia** terdiri atas 1) pendidikan formal, 2) pendidikan nonformal, dan 3) pendidikan informal yang ketiganya dapat saling melengkapi dan memperkaya (Undang-Undang No. 20 Tahun 2013 tentang Sistem Pendidikan Nasional).
7. **Jenjang Pendidikan Formal** terdiri atas pendidikan dasar, pendidikan menengah, dan pendidikan tinggi. Jenis pendidikan yang diajarkan mencakup pendidikan umum, kejuruan, akademik, profesi, vokasi, keagamaan, dan khusus.
  - a. Pendidikan Dasar berbentuk Sekolah Dasar (SD) dan Madrasah Ibtidaiyah (MI) atau bentuk lain yang sederajat serta Sekolah Menengah Pertama (SMP) dan Madrasah Tsanawiyah (MTs), atau bentuk lain yang sederajat.
  - b. Pendidikan Menengah berbentuk Sekolah Menengah Atas (SMA), Madrasah Aliyah (MA), Sekolah Menengah Kejuruan (SMK), dan Madrasah Aliyah Kejuruan (MAK), atau bentuk lain yang sederajat.
  - c. Pendidikan Tinggi merupakan jenjang pendidikan setelah pendidikan menengah yang mencakup program pendidikan
5. **Able to read and write** is the ability to read and write at least a simple sentence in any letter of alphabets.
6. **The Education System in Indonesia** consists of 1) a formal education, 2) non-formal education, and 3) informal education that all three can be complementary and enriching (Law No. 20 Year 2013 about The National Education System).
7. **The Formal Education Level** consists of primary education, secondary education, and high education. The kind of education that taught consists of general education, vocational, academic, professional, religious, and specific education.
  - a. The Primary Education consists of Elementary School and Islamic Elementary School or other equivalent forms and Junior High School and MTs, or other equivalent forms.
  - b. The Secondary Education consists of the senior high school, MA, Vocational School, and Vocational Madrasah Aliyah, or other equivalent forms.
  - c. The High Education consists of the education level after the secondary education that consists of diplomas, bachelor, master, specialist, and doctoral degrees that are held by the college. The colleges can be academy, polytechnic, high

diploma, sarjana, magister, spesialis, dan doktor yang diselenggarakan oleh perguruan tinggi. Perguruan tinggi dapat berbentuk akademi, politeknik, sekolah tinggi, institut, atau universitas.

8. **Rumah Sakit** adalah tempat pemeriksaan dan perawatan kesehatan, biasanya berada di bawah pengawasan dokter/tenaga medis, yang melayani penderita yang sakit untuk berobat rawat jalan atau rawat inap.
9. **Rumah Sakit Bersalin** adalah rumah sakit khusus untuk persalinan, dilengkapi pelayanan spesialis pemeriksaan kehamilan, persalinan, rawat inap dan rawat jalan ibu dan anak yang berada di bawah pengawasan dokter spesialis kandungan.
10. **Rumah Bersalin** adalah sarana pelayanan kesehatan dengan izin sebagai rumah bersalin, dilengkapi pelayanan pemeriksaan kehamilan, persalinan serta pemeriksaan ibu dan anak yang berada di bawah pengawasan bidan senior.
11. **Poliklinik** adalah sarana kesehatan yang dipakai untuk pelayanan berobat jalan, biasanya berada di bawah pengawasan dokter/tenaga medis.
12. **Puskesmas** (Pusat Kesehatan Masyarakat) adalah unit pelaksana teknis dinas kesehatan Kota/

*school, institute, or university.*

8. **Hospital** is a place for health check, usually controlled/supervised by doctors/medical personnel to serve the ill patients to get outpatient or inpatient treatment services.
9. **Maternity Hospital** is a specialized hospital for childbirth, has specialist inspection service to pregnancy, childbirth, hospitalization and outpatient for mothers and children that is under the supervision of an obstetrician.
10. **Maternity House** is health care facility with a license as a maternity house, equipped with prenatal care, childbirth and examination of mothers and children which is under the supervision of a senior midwife.
11. **Polyclinic** is a health facility in which to get outpatient services, usually under the control of doctor/medical personnel.
12. **Public Health Center** is technical implementation unit of regency health department that have

kota yang mempunyai fungsi utama sebagai penyelenggara pelayanan kesehatan tingkat pertama. Wilayah kerja puskesmas maksimal adalah satu kecamatan dan untuk dapat menjangkau wilayah kerjanya, puskesmas mempunyai jaringan pelayanan yang meliputi unit Puskesmas Pembantu (Pustu), unit Puskesmas Keliling (Puskel), dan unit bidan desa/komunitas (Peraturan Menteri Kesehatan RI No. 75 Tahun 2014 Tentang Pusat Kesehatan Masyarakat).

13. **Apotek** adalah suatu tempat tertentu yang digunakan untuk melakukan pekerjaan kefarmasian, dan penyaluran/penjualan obat atau bahan farmasi dan perbekalan kesehatan lainnya kepada masyarakat yang dikelola oleh tenaga apoteker (Peraturan Menteri Kesehatan RI No. 1332 Tahun 2002 Tentang Perubahan Atas Peraturan Menteri Kesehatan RI No. 922/MENKES/PER/X/1993 Tentang Ketentuan dan Tata Cara Pemberian Izin Apotek).
14. **Indeks Pembangunan Manusia (IPM)** menjelaskan bagaimana penduduk dapat mengakses hasil pembangunan dalam memperoleh pendapatan, kesehatan, pendidikan dan sebagainya. IPM diperkenalkan oleh UNDP pada tahun 1990 dan dipublikasikan secara berkala dalam laporan tahunan Human Development Report (HDR). IPM

*the primary function as a first-level health care providers. The working area standard of public health center is one district and to reach their working areas, public health centers have a service network covering subsidiary of public health center, mobile public health center units, and midwife units (Regulation of the Minister of Health of Indonesia Number 75 Year 2014 about Public Health Center).*

13. **Pharmacy** is a specific place that is used for pharmaceutical jobs, and distribution/sale of drugs/ pharmaceuticals and other medical supplies to people that are administered by trained pharmacist (Regulation of the Minister of Health of Indonesia Number 1332 Year 2002 about the Changes of Regulation of the Minister of Health of Indonesia Number 922/MENKES/PER/X/1993 about Pro-vision and Procedures for Administration of Licensed Pharmacies).
14. **The Human Development Index (HDI)** explains how people can access development results in obtaining income, health, education and so forth. HDI was introduced by United Nations Development Programme (UNDP) in 1990 and published periodically in the annual report of the Human Development Report. HDI was formed by three basic dimensions:



dibentuk oleh 3 (tiga) dimensi dasar: Umur panjang dan hidup sehat; pengetahuan; dan standar hidup layak.

*a long and healthy life; knowledge; and a decent standard of living.*

<https://purwakartakab.bps.go.id>

**ULASAN**

**DESCRIPTION**

**Kesehatan**

Fasilitas kesehatan yang dimiliki Kabupaten Purwakarta di antaranya adalah 10 rumah sakit umum, 20 puskesmas, 73 klinik pratama, dan 1047 posyandu.

**Health**

*Health facilities owned by Purwakarta Regency include 10 general hospitals, 20 health centers, 73 primary clinics, and 1047 posyandu.*

**Kemiskinan**

Garis kemiskinan di Kabupaten Purwakarta tahun 2022 adalah Rp 403.663,-. Nilai ini meningkat dibandingkan garis kemiskinan tahun sebelumnya, yaitu Rp 387.754,-.

**Poverty**

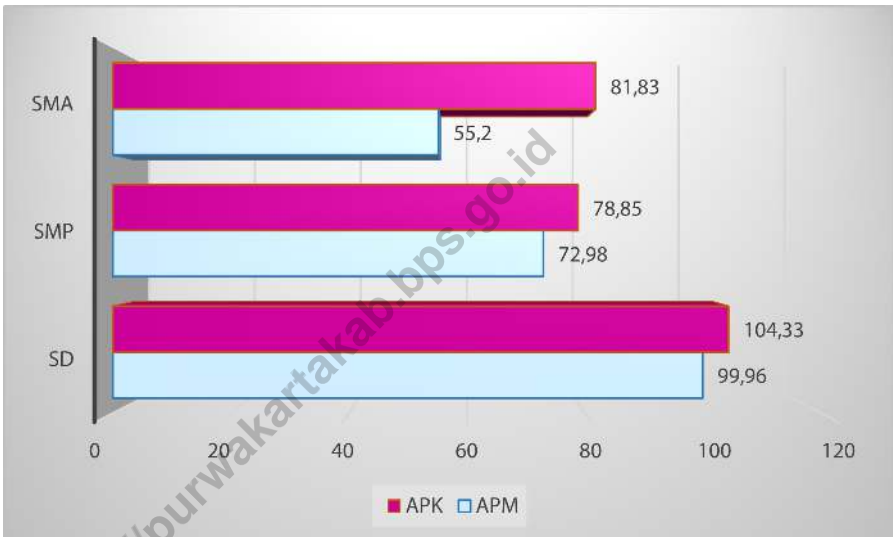
*The poverty line in Purwakarta Regency in 2022 is IDR 403.663. This value has increased compared to the previous year's poverty line, which was IDR 387.754.*

Jumlah penduduk miskin di Kabupaten Purwakarta tahun 2022 adalah sebanyak 83,44 ribu atau sebesar 8,70% dari penduduk Kabupaten Purwakarta. Jumlah ini mengalami penurunan jika dibandingkan dengan tahun sebelumnya, yaitu 84,27 ribu orang.

*The number of poor people in Purwakarta Regency in 2022 is 83.44 thousand or 8.70% of the population of Purwakarta Regency. This number has decreased compared to the previous year, which was 84,27 thousand people.*

**Gambar** 4.1  
**Figures**

**Angka Partisipasi Murni (APM) dan Angka Partisipasi Kasar (APK) Menurut Jenjang Pendidikan di Kabupaten Purwakarta, 2022**  
*Net Participation Rates and Gross Participation Rates by Educational Level in Purwakarta Regency, 2022*

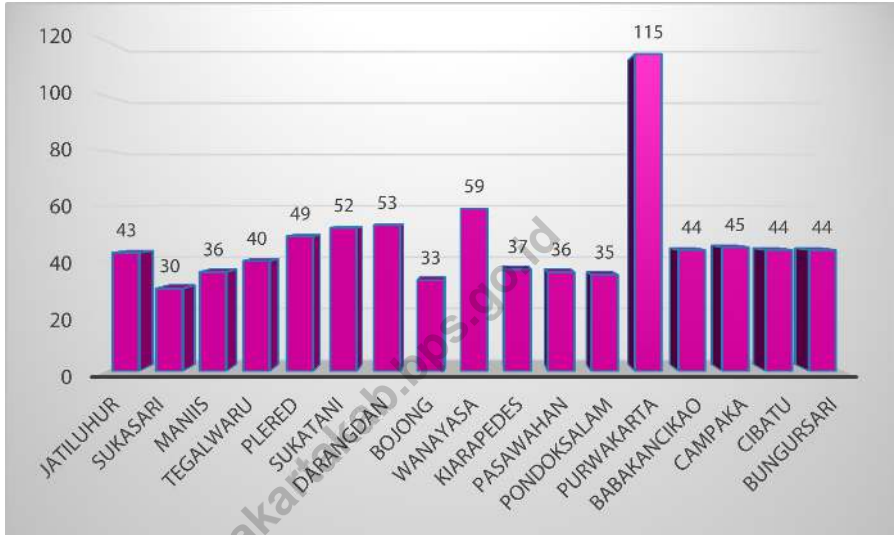


Catatan/Note: ...

Sumber/Source: BPS, Survei Sosial Ekonomi Nasional (Susenas)/BPS-Statistics Indonesia, National Socioeconomic Survey

**Gambar** 4.2  
**Figures**

**Jumlah Tenaga Kesehatan Menurut Kecamatan di Kabupaten Purwakarta, 2022**  
**Number of Health Workers by District in Purwakarta Regency, 2022**



Catatan/Note: ...

Sumber/Source: Dinas Kesehatan Kabupaten Purwakarta / Purwakarta Regency Health Office

#### 4.1 PENDIDIKAN EDUCATION

**Tabel**  
**Table** 4.1.1

**Jumlah Sekolah, Guru, dan Murid Taman Kanak-Kanak (TK) di Bawah Kementerian Pendidikan dan Kebudayaan Menurut Kecamatan di Kabupaten Purwakarta, 2021/2022 dan 2022/2023**  
**Number of Schools, Teachers, and Pupils in Kindergarten Under The Ministry of Education and Culture by Subdistrict in Purwakarta Regency, 2021/2022 dan 2022/2023**

Kecamatan Subdistrict	Sekolah/Schools					
	Negeri/Public		Swasta/Private		Jumlah/Total	
	2021/2022	2022/2023	2021/2022	2022/2023	2021/2022	2022/2023
(1)	(2)	(3)	(4)	(5)	(6)	(7)
1. Jatiluhur	1	1	7	7	8	8
2. Sukasari	-	-	4	4	4	4
3. Maniis	1	1	3	5	4	6
4. Tegalwaru	-	-	9	9	9	9
5. Plered	1	1	10	12	11	13
6. Sukatani	1	1	9	9	10	10
7. Darangdan	-	-	6	6	6	6
8. Bojong	-	-	4	4	4	4
9. Wanayasa	-	-	5	5	5	5
10. Kiarapedes	-	-	6	6	6	6
11. Pasawahan	1	1	10	10	11	11
12. Pondoksalam	-	-	4	4	4	4
13. Purwakarta	1	1	47	46	48	47
14. Babakancikao	-	-	9	9	9	9
15. Campaka	1	1	7	8	8	9
16. Cibatuh	1	1	2	4	3	5
17. Bungursari	-	-	14	14	14	14
<b>Kabupaten Purwakarta Purwakarta Regency</b>	<b>8</b>	<b>8</b>	<b>156</b>	<b>162</b>	<b>164</b>	<b>170</b>

Lanjutan Tabel/Continued Table 4.1.1

Kecamatan Subdistrict	Guru <sup>1</sup> /Teachers <sup>1</sup>					
	Negeri/Public		Swasta/Private		Jumlah/Total	
	2021/2022	2022/2023	2021/2022	2022/2023	2021/2022	2022/2023
(1)	(8)	(9)	(10)	(11)	(12)	(13)
1. Jatiluhur	3	-	20	30	23	30
2. Sukasari	-	-	9	12	9	12
3. Maniis	4	-	7	47	11	47
4. Tegalwaru	-	2	22	31	22	33
5. Plered	5	3	49	13	54	16
6. Sukatani	1	-	25	18	26	18
7. Darangdan	-	3	19	30	19	33
8. Bojong	-	-	12	20	12	20
9. Wanayasa	-	4	27	15	27	19
10. Kiarapedes	-	3	17	31	17	34
11. Pasawahan	3	6	29	62	32	68
12. Pondoksalam	-	-	12	13	12	13
13. Purwakarta	5	6	231	237	236	243
14. Babakancikao	-	-	27	13	27	13
15. Campaka	2	2	25	24	27	26
16. Cibatu	2	-	5	27	7	27
17. Bungursari	-	-	46	29	46	29
<b>Kabupaten Purwakarta Purwakarta Regency</b>	<b>25</b>	<b>29</b>	<b>582</b>	<b>652</b>	<b>607</b>	<b>681</b>

Catatan/Note: <sup>1</sup> Jumlah guru termasuk kepala sekolah dan guru/The total of teachers including headmaster and teacher

Sumber/Source: Kementerian Pendidikan dan Kebudayaan, Data Semester Ganjil/Ministry of Educations and Culture, Odd Semester Data

Lanjutan Tabel/*Continued Table* 4.1.1

Kecamatan Subdistrict	Murid/Pupils					
	Negeri/Public		Swasta/Private		Jumlah/Total	
	2021/2022	2022/2023	2021/2022	2022/2023	2021/2022	2022/2023
(1)	(14)	(15)	(16)	(17)	(18)	(19)
1. Jatiluhur	44	-	226	227	270	227
2. Sukasari	-	-	136	137	136	137
3. Maniis	45	-	112	504	157	504
4. Tegalwaru	-	24	283	208	283	232
5. Plered	42	36	514	99	556	135
6. Sukatani	45	-	261	171	306	171
7. Darangdan	-	36	163	215	163	251
8. Bojong	-	-	78	175	78	175
9. Wanayasa	-	59	268	168	268	227
10. Kiarapedes	-	24	156	270	156	294
11. Pasawahan	30	30	264	612	294	642
12. Pondoksalam	-	-	85	84	85	84
13. Purwakarta	30	28	1 980	2 142	2 010	2 170
14. Babakancikao	-	-	189	133	189	133
15. Campaka	16	41	215	278	231	319
16. Cibatu	25	-	38	262	63	262
17. Bungursari	-	-	496	253	496	253
<b>Kabupaten Purwakarta Purwakarta Regency</b>	<b>277</b>	<b>278</b>	<b>5 464</b>	<b>5 938</b>	<b>5 741</b>	<b>6 216</b>

Catatan/Note: <sup>1</sup> Jumlah guru termasuk kepala sekolah dan guru/*The total of teachers including headmaster and teacher*

Sumber/Source: Kementerian Pendidikan dan Kebudayaan, Data Semester Ganjil/*Ministry of Educations and Culture, Odd Semester Data*

**Tabel**  
**Table** 4.1.2

**Jumlah Sekolah, Guru, dan Murid Raudatul Athfal (RA)  
di Bawah Kementerian Agama Menurut Kecamatan di  
Kabupaten Purwakarta, 2021/2022 dan 2022/2023**  
*Number of Schools, Teachers, and Pupils in Raudatul Athfal  
(RA) Under The Ministry of Religious Affairs by Subdistrict in  
Purwakarta Regency, 2021/2022 and 2022/2023*

Kecamatan Subdistrict	Sekolah/Schools		Guru/Teachers		Murid/Pupils	
	2021/2022	2022/2023	2021/2022	2022/2023	2021/2022	2022/2023
(1)	(2)	(3)	(4)	(5)	(6)	(7)
1. Jatiluhur	17	17	81	77	614	687
2. Sukasari	2	2	8	11	37	51
3. Maniis	11	11	37	37	413	397
4. Tegalwaru	18	18	67	74	783	732
5. Plered	23	23	99	108	1 053	1 118
6. Sukatani	17	17	77	77	626	663
7. Darangdan	4	4	16	16	129	140
8. Bojong	8	8	37	35	313	312
9. Wanayasa	8	8	32	28	280	306
10. Kiarapedes	4	4	15	19	149	178
11. Pasawahan	13	13	58	54	502	457
12. Pondoksalam	8	8	22	24	282	341
13. Purwakarta	42	42	179	177	1 313	1 476
14. Babakancikao	17	17	61	66	559	537
15. Campaka	14	14	64	63	430	520
16. Cibatu	8	8	35	36	249	330
17. Bungursari	18	18	74	81	737	809
<b>Kabupaten Purwakarta Purwakarta Regency</b>	<b>232</b>	<b>232</b>	<b>962</b>	<b>983</b>	<b>8 469</b>	<b>9 054</b>

Catatan/Note: ...

Sumber/Source: Kementerian Agama, Data Semester Ganjil/Ministry of Religious Affairs, Odd Semester Data



**Tabel**  
**Table** 4.1.3

**Jumlah Sekolah, Guru, dan Murid Sekolah Dasar (SD)  
di Bawah Kementerian Pendidikan dan Kebudayaan  
Menurut Kecamatan di Kabupaten Purwakarta,  
2021/2022 dan 2022/2023**  
*Number of Schools, Teachers, and Pupils in Primary Schools  
Under The Ministry of Education and Culture by Subdistrict  
in Purwakarta Regency, 2021/2022 and 2022/2023*

Kecamatan Subdistrict	Sekolah/Schools					
	Negeri/Public		Swasta/Private		Jumlah/Total	
	2021/2022	2022/2023	2021/2022	2022/2023	2021/2022	2022/2023
(1)	(2)	(3)	(4)	(5)	(6)	(7)
1. Jatiluhur	30	30	4	4	34	34
2. Sukasari	10	10	-	-	10	10
3. Maniis	16	16	-	-	16	16
4. Tegalwaru	25	25	-	-	25	25
5. Plered	26	26	1	2	27	28
6. Sukatani	31	31	-	-	31	31
7. Darangdan	35	35	-	-	35	35
8. Bojong	22	22	-	-	22	22
9. Wanayasa	21	21	2	2	23	23
10. Kiarapedes	17	17	-	-	17	17
11. Pasawahan	21	21	1	1	22	22
12. Pondoksalam	16	16	-	-	16	16
13. Purwakarta	45	45	16	20	61	65
14. Babakancikao	16	16	6	6	22	22
15. Campaka	17	17	3	3	20	20
16. Cibatuh	14	14	1	1	15	15
17. Bungursari	16	16	2	2	18	18
<b>Kabupaten Purwakarta Purwakarta Regency</b>	<b>378</b>	<b>378</b>	<b>36</b>	<b>41</b>	<b>414</b>	<b>419</b>

Lanjutan Tabel/*Continued Table 4.1.3*

Kecamatan Subdistrict	Guru <sup>1</sup> /Teachers <sup>1</sup>					
	Negeri/ <i>Public</i>		Swasta/ <i>Private</i>		Jumlah/ <i>Total</i>	
	2021/2022	2022/2023	2021/2022	2022/2023	2021/2022	2022/2023
(1)	(8)	(9)	(10)	(11)	(12)	(13)
1. Jatiluhur	296	290	34	34	330	324
2. Sukasari	99	97	-	-	99	97
3. Maniis	195	201	-	-	195	201
4. Tegalwaru	250	250	-	-	250	250
5. Plered	323	313	6	6	329	319
6. Sukatani	299	295	-	-	299	295
7. Darangdan	327	321	-	-	327	321
8. Bojong	218	206	-	-	218	206
9. Wanayasa	193	188	13	13	206	201
10. Kiarapedes	155	144	-	-	155	144
11. Pasawahan	243	239	9	13	252	252
12. Pondoksalam	135	130	-	-	135	130
13. Purwakarta	735	705	341	386	1 076	1 091
14. Babakancikao	175	170	49	58	224	228
15. Campaka	170	172	28	25	198	197
16. Cibatu	142	145	9	6	151	151
17. Bungursari	179	176	12	10	191	186
<b>Kabupaten Purwakarta Purwakarta Regency</b>	<b>4 134</b>	<b>4 042</b>	<b>501</b>	<b>551</b>	<b>4 635</b>	<b>4 593</b>

Catatan/*Note*: <sup>1</sup> Jumlah guru termasuk kepala sekolah dan guru/*The total of teachers including headmaster and teacher*

Sumber/*Source*: Kementerian Pendidikan dan Kebudayaan, Data Semester Ganjil/*Ministry of Educations and Culture, Odd Semester Data*

Lanjutan Tabel/*Continued Table* 4.1.3

Kecamatan Subdistrict	Murid/Pupils					
	Negeri/Public		Swasta/Private		Jumlah/Total	
	2021/2022	2022/2023	2021/2022	2022/2023	2021/2022	2022/2023
(1)	(14)	(15)	(16)	(17)	(18)	(19)
1. Jatiluhur	6 601	6 331	540	608	7 141	6 939
2. Sukasari	1 945	1 988	-	-	1 945	1 988
3. Maniis	4 352	4 290	-	-	4 352	4 290
4. Tegalwaru	4 870	4 983	-	-	4 870	4 983
5. Plered	7 706	7 620	143	179	7 849	7 799
6. Sukatani	8 497	8 669	-	-	8 497	8 669
7. Darangdan	7 647	7 720	-	-	7 647	7 720
8. Bojong	4 457	4 448	-	-	4 457	4 448
9. Wanayasa	3 624	3 568	241	295	3 865	3 863
10. Kiarapedes	2 408	2 437	-	-	2 408	2 437
11. Pasawahan	4 695	4 737	190	221	4 885	4 958
12. Pondoksalam	2 570	2 647	-	-	2 570	2 647
13. Purwakarta	16 083	15 585	5 683	6 096	21 766	21 681
14. Babakancikao	4 047	4 039	954	1 015	5 001	5 054
15. Campaka	4 389	4 437	500	528	4 889	4 965
16. Cibatu	2 806	2 811	58	61	2 864	2 872
17. Bungursari	4 240	4 361	137	125	4 377	4 486
<b>Kabupaten Purwakarta Purwakarta Regency</b>	<b>90 937</b>	<b>90 671</b>	<b>8 446</b>	<b>9 128</b>	<b>99 383</b>	<b>99 799</b>

Catatan/Note: <sup>1</sup> Jumlah guru termasuk kepala sekolah dan guru/*The total of teachers including headmaster and teacher*

Sumber/Source: Kementerian Pendidikan dan Kebudayaan, Data Semester Ganjil/*Ministry of Educations and Culture, Odd Semester Data*

**Tabel**  
**Table** 4.1.4

**Jumlah Sekolah, Guru, dan Murid Madrasah Ibtidaiyah (MI) di Bawah Kementerian Agama Menurut Kecamatan Menurut Kecamatan di Kabupaten Purwakarta, 2021/2022 dan 2022/2023**  
**Number of Schools, Teachers, and Pupils in Madrasah Ibtidaiyah (MI) Under The Ministry of Religious Affairs by Subdistrict in Purwakarta Regency, 2021/2022 and 2022/2023**

Kecamatan Subdistrict	Sekolah/Schools					
	Negeri/Public		Swasta/Private		Jumlah/Total	
	2021/2022	2022/2023	2021/2022	2022/2023	2021/2022	2022/2023
(1)	(2)	(3)	(4)	(5)	(6)	(7)
1. Jatiluhur	-	-	2	2	2	2
2. Sukasari	-	-	1	1	1	1
3. Maniis	-	-	4	4	4	4
4. Tegalwaru	-	-	9	9	9	9
5. Plered	-	-	11	11	11	11
6. Sukatani	-	-	4	5	4	5
7. Darangdan	-	-	1	1	1	1
8. Bojong	-	-	9	9	9	9
9. Wanayasa	1	1	7	7	8	8
10. Kiarapedes	-	-	3	3	3	3
11. Pasawahan	-	-	2	2	2	2
12. Pondoksalam	1	1	2	2	3	3
13. Purwakarta	-	-	1	1	1	1
14. Babakancikao	-	-	-	-	-	-
15. Campaka	-	-	2	2	2	2
16. Cibat	1	1	1	1	2	2
17. Bungursari	-	-	3	3	3	3
<b>Kabupaten Purwakarta Purwakarta Regency</b>	<b>3</b>	<b>3</b>	<b>62</b>	<b>63</b>	<b>65</b>	<b>66</b>

Lanjutan Tabel/*Continued Table 4.1.4*

Kecamatan Subdistrict	Guru <sup>1</sup> /Teachers <sup>1</sup>					
	Negeri/Public		Swasta/Private		Jumlah/Total	
	2021/2022	2022/2023	2021/2022	2022/2023	2021/2022	2022/2023
(1)	(8)	(9)	(10)	(11)	(12)	(13)
1. Jatiluhur	-	-	15	16	15	16
2. Sukasari	-	-	10	10	10	10
3. Maniis	-	-	20	21	20	21
4. Tegalwaru	-	-	74	72	74	72
5. Plered	-	-	104	119	104	119
6. Sukatani	-	-	48	66	48	66
7. Darangdan	-	-	8	9	8	9
8. Bojong	-	-	81	87	81	87
9. Wanayasa	17	18	48	59	65	77
10. Kiarapedes	-	-	21	25	21	25
11. Pasawahan	-	-	8	13	8	13
12. Pondoksalam	18	20	13	17	31	37
13. Purwakarta	-	-	13	24	13	24
14. Babakancikao	-	-	-	-	-	-
15. Campaka	-	-	9	15	9	15
16. Cibatu	19	20	12	14	31	34
17. Bungursari	-	-	52	58	52	58
<b>Kabupaten Purwakarta Purwakarta Regency</b>	<b>54</b>	<b>58</b>	<b>536</b>	<b>625</b>	<b>590</b>	<b>683</b>

Lanjutan Tabel/Continued Table 4.1.4

Kecamatan Subdistrict	Murid/Pupils					
	Negeri/Public		Swasta/Private		Jumlah/Total	
	2021/2022	2022/2023	2021/2022	2022/2023	2021/2022	2022/2023
(1)	(14)	(15)	(16)	(17)	(18)	(19)
1. Jatiluhur	-	-	435	480	435	480
2. Sukasari	-	-	166	158	166	158
3. Maniis	-	-	230	270	230	270
4. Tegalwaru	-	-	1 215	1 338	1 215	1 338
5. Plered	-	-	1 733	1 898	1 733	1 898
6. Sukatani	-	-	792	911	792	911
7. Darangdan	-	-	163	145	163	145
8. Bojong	-	-	1 735	1 791	1 735	1 791
9. Wanayasa	233	225	790	916	1 023	1 141
10. Kiarapedes	-	-	276	323	276	323
11. Pasawahan	-	-	78	164	78	164
12. Pondoksalam	340	365	206	220	546	585
13. Purwakarta	-	-	359	339	359	339
14. Babakancikao	-	-	-	-	-	-
15. Campaka	-	-	236	253	236	253
16. Cibatu	359	361	158	152	517	513
17. Bungursari	-	-	1 195	1 304	1 195	1 304
<b>Kabupaten Purwakarta Purwakarta Regency</b>	<b>932</b>	<b>951</b>	<b>9 767</b>	<b>10 662</b>	<b>10 699</b>	<b>11 613</b>

Catatan/Note:

Sumber/Source: Kementerian Agama, Data Semester Ganjil/Ministry of Religious Affairs, Odd Semester Data

**Tabel**  
**Table** 4.1.5

**Jumlah Sekolah, Guru, dan Murid Sekolah Menengah Pertama (SMP) di Bawah Kementerian Pendidikan dan Kebudayaan Menurut Kecamatan di Kabupaten Purwakarta, 2021/2022 dan 2022/2023**  
**Number of Schools, Teachers, and Pupils in Lower Secondary Schools The Ministry of Education and Culture by Subdistrict in Purwakarta Regency, 2021/2022 and 2022/2023**

Kecamatan Subdistrict	Sekolah/Schools					
	Negeri/Public		Swasta/Private		Jumlah/Total	
	2021/2022	2022/2023	2021/2022	2022/2023	2021/2022	2022/2023
(1)	(2)	(3)	(4)	(5)	(6)	(7)
1. Jatiluhur	4	4	1	1	5	5
2. Sukasari	6	6	-	-	6	6
3. Maniis	4	4	1	2	5	6
4. Tegalwaru	6	6	3	3	9	9
5. Plered	5	5	4	4	9	9
6. Sukatani	7	7	1	1	8	8
7. Darangdan	8	8	-	-	8	8
8. Bojong	4	4	1	1	5	5
9. Wanayasa	4	4	4	4	8	8
10. Kiarapedes	3	3	-	-	3	3
11. Pasawahan	3	3	2	3	5	6
12. Pondoksalam	3	3	1	2	4	5
13. Purwakarta	10	10	11	14	21	24
14. Babakancikao	3	3	2	2	5	5
15. Campaka	3	3	3	3	6	6
16. Cibatuh	3	3	-	-	3	3
17. Bungursari	2	2	1	2	3	4
<b>Kabupaten Purwakarta Purwakarta Regency</b>	<b>78</b>	<b>78</b>	<b>35</b>	<b>42</b>	<b>113</b>	<b>120</b>

Lanjutan Tabel/Continued Table 4.1.5

Kecamatan Subdistrict	Guru <sup>1</sup> /Teachers <sup>1</sup>					
	Negeri/Public		Swasta/Private		Jumlah/Total	
	2021/2022	2022/2023	2021/2022	2022/2023	2021/2022	2022/2023
(1)	(8)	(9)	(10)	(11)	(12)	(13)
1. Jatiluhur	59	67	5	4	64	71
2. Sukasari	52	54	-	-	52	54
3. Maniis	64	67	3	4	67	71
4. Tegalwaru	98	96	20	28	118	124
5. Plered	93	94	40	40	133	134
6. Sukatani	120	119	17	25	137	144
7. Darangdan	138	133	-	-	138	133
8. Bojong	68	64	5	9	73	73
9. Wanayasa	79	71	41	48	120	119
10. Kiarapedes	45	46	-	-	45	46
11. Pasawahan	97	95	14	18	111	113
12. Pondoksalam	41	39	7	13	48	52
13. Purwakarta	394	384	110	146	504	530
14. Babakancikao	74	67	12	14	86	81
15. Campaka	71	76	18	21	89	97
16. Cibatu	49	48	-	-	49	48
17. Bungursari	71	71	8	22	79	93
<b>Kabupaten Purwakarta Purwakarta Regency</b>	<b>1 613</b>	<b>1 591</b>	<b>300</b>	<b>392</b>	<b>1 913</b>	<b>1 983</b>

Catatan/Note: <sup>1</sup> Jumlah guru termasuk kepala sekolah dan guru/The total of teachers including headmaster and teacher

Sumber/Source: Kementerian Pendidikan dan Kebudayaan, Data Semester Ganjil/Ministry of Educations and Culture, Odd Semester Data



Lanjutan Tabel/*Continued Table* 4.1.5

Kecamatan Subdistrict	Murid/Students					
	Negeri/Public		Swasta/Private		Jumlah/Total	
	2021/2022	2022/2023	2021/2022	2022/2023	2021/2022	2022/2023
(1)	(14)	(15)	(16)	(17)	(18)	(19)
1. Jatiluhur	1 418	1 430	15	12	1 433	1 442
2. Sukasari	651	632	-	-	651	632
3. Maniis	1 279	1 225	98	154	1 377	1 379
4. Tegalwaru	1 421	1 403	594	501	2 015	1 904
5. Plered	1 837	1 884	651	652	2 488	2 536
6. Sukatani	2 450	2 367	583	675	3 033	3 042
7. Darangdan	2 666	2 598	-	-	2 666	2 598
8. Bojong	1 591	1 471	91	116	1 682	1 587
9. Wanayasa	1 442	1 348	1 414	1 385	2 856	2 733
10. Kiarapedes	942	916	-	-	942	916
11. Pasawahan	1 883	1 861	112	224	1 995	2 085
12. Pondoksalam	738	737	43	55	781	792
13. Purwakarta	7 968	8 045	1 846	1 881	9 814	9 926
14. Babakancikao	1 442	1 388	186	191	1 628	1 579
15. Campaka	1 648	1 640	559	694	2 207	2 334
16. Cibatuh	811	884	-	-	811	884
17. Bungursari	1 741	1 713	40	71	1 781	1 784
<b>Kabupaten Purwakarta Purwakarta Regency</b>	<b>31 928</b>	<b>31 542</b>	<b>6 232</b>	<b>6 611</b>	<b>38 160</b>	<b>38 153</b>

Catatan/Note: <sup>1</sup> Jumlah guru termasuk kepala sekolah dan guru/The total of teachers including headmaster and teacher

Sumber/Source: Kementerian Pendidikan dan Kebudayaan, Data Semester Ganjil/Ministry of Educations and Culture, Odd Semester Data

**Tabel**  
**Table** 4.1.6

**Jumlah Sekolah, Guru, dan Murid Madrasah Tsanawiyah (MTs) di Bawah Kementerian Agama Menurut Kecamatan di Kabupaten Purwakarta, 2021/2022 dan 2022/2023**  
**Number of Schools, Teachers, and Pupils in Madrasah Tsanawiyah (MTs) Under The Ministry of Religious Affairs by Subdistrict in Purwakarta Regency, 2021/2022 and 2022/2023**

Kecamatan Subdistrict	Sekolah/Schools					
	Negeri/Public		Swasta/Private		Jumlah/Total	
	2021/2022	2022/2023	2021/2022	2022/2023	2021/2022	2022/2023
(1)	(2)	(3)	(4)	(5)	(6)	(7)
1. Jatiluhur	-	-	5	5	5	5
2. Sukasari	-	-	1	1	1	1
3. Maniis	-	-	3	3	3	3
4. Tegalwaru	-	-	5	5	5	5
5. Plered	1	1	5	5	6	6
6. Sukatani	-	-	2	2	2	2
7. Darangdan	-	-	4	4	4	4
8. Bojong	1	1	5	5	6	6
9. Wanayasa	-	-	5	5	5	5
10. Kiarapedes	-	-	3	3	3	3
11. Pasawahan	-	-	3	3	3	3
12. Pondoksalam	-	-	3	3	3	3
13. Purwakarta	1	1	8	8	9	9
14. Babakancikao	-	-	-	-	-	-
15. Campaka	-	-	1	1	1	1
16. Cibatu	-	-	3	3	3	3
17. Bungursari	-	-	2	2	2	2
<b>Kabupaten Purwakarta Purwakarta Regency</b>	<b>3</b>	<b>3</b>	<b>58</b>	<b>58</b>	<b>61</b>	<b>61</b>

Lanjutan Tabel/*Continued Table* 4.1.6

Kecamatan Subdistrict	Guru <sup>1</sup> /Teachers <sup>1</sup>					
	Negeri/Public		Swasta/Private		Jumlah/Total	
	2021/2022	2022/2023	2021/2022	2022/2023	2021/2022	2022/2023
(1)	(8)	(9)	(10)	(11)	(12)	(13)
1. Jatiluhur	-	-	59	58	59	58
2. Sukasari	-	-	17	17	17	17
3. Maniis	-	-	31	35	31	35
4. Tegalwaru	-	-	73	76	73	76
5. Plered	34	42	79	86	113	128
6. Sukatani	-	-	28	28	28	28
7. Darangdan	-	-	43	51	43	51
8. Bojong	41	45	54	61	95	106
9. Wanayasa	-	-	114	112	114	112
10. Kiarapedes	-	-	58	72	58	72
11. Pasawahan	-	-	22	42	22	42
12. Pondok salam	-	-	30	26	30	26
13. Purwakarta	57	60	121	122	178	182
14. Babakancikao	-	-	-	-	-	-
15. Campaka	-	-	21	23	21	23
16. Cibatu	-	-	57	49	57	49
17. Bungursari	-	-	23	31	23	31
<b>Kabupaten Purwakarta Purwakarta Regency</b>	<b>132</b>	<b>147</b>	<b>830</b>	<b>889</b>	<b>962</b>	<b>1 036</b>

Lanjutan Tabel/Continued Table 4.1.6

Kecamatan Subdistrict	Murid/Pupils					
	Negeri/Public		Swasta/Private		Jumlah/Total	
	2021/2022	2022/2023	2021/2022	2022/2023	2021/2022	2022/2023
(1)	(14)	(15)	(16)	(17)	(18)	(19)
1. Jatiluhur	-	-	867	722	867	722
2. Sukasari	-	-	134	114	134	114
3. Maniis	-	-	458	457	458	457
4. Tegalwaru	-	-	1 586	1 555	1 586	1 555
5. Plered	596	574	1 108	1 086	1 704	1 660
6. Sukatani	-	-	245	264	245	264
7. Darangdan	-	-	677	634	677	634
8. Bojong	659	694	773	678	1 432	1 372
9. Wanayasa	-	-	2 584	2 527	2 584	2 527
10. Kiarapedes	-	-	678	753	678	753
11. Pasawahan	-	-	497	521	497	521
12. Pondoksalam	-	-	161	179	161	179
13. Purwakarta	1 053	1 114	1 718	1 669	2 771	2 783
14. Babakancikao	-	-	-	-	-	-
15. Campaka	-	-	274	255	274	255
16. Cibatu	-	-	531	496	531	496
17. Bungursari	-	-	161	121	161	121
<b>Kabupaten Purwakarta Purwakarta Regency</b>	<b>2 308</b>	<b>2 382</b>	<b>12 452</b>	<b>12 031</b>	<b>14 760</b>	<b>14 413</b>

Catatan/Note:

Sumber/Source: Kementerian Agama, Data Semester Ganjil/Ministry of Religious Affairs, Odd Semester Data

**Tabel**  
**Table** 4.1.7

**Jumlah Sekolah, Guru, dan Murid Sekolah Menengah Atas (SMA) di Bawah Kementerian Pendidikan dan Kebudayaan Menurut Kecamatan di Kabupaten Purwakarta, 2021/2022 dan 2022/2023**  
*Number of Schools, Teachers, and Pupils in Upper Secondary Schools The Ministry of Education and Culture by Subdistrict in Purwakarta Regency, 2021/2022 and 2022/2023*

Kecamatan Subdistrict	Sekolah/Schools					
	Negeri/Public		Swasta/Private		Jumlah/Total	
	2021/2022	2022/2023	2021/2022	2022/2023	2021/2022	2022/2023
(1)	(2)	(3)	(4)	(5)	(6)	(7)
1. Jatiluhur	1	1	1	1	2	2
2. Sukasari	1	1	-	-	1	1
3. Maniis	1	1	-	-	1	1
4. Tegalwaru	1	1	-	-	1	1
5. Plered	1	1	1	1	2	2
6. Sukatani	2	2	-	-	2	2
7. Darangdan	1	1	-	-	1	1
8. Bojong	-	-	-	-	-	-
9. Wanayasa	1	1	1	1	2	2
10. Kiarapedes	-	-	-	-	-	-
11. Pasawahan	1	1	1	1	2	2
12. Pondoksalam	-	-	-	-	-	-
13. Purwakarta	3	3	6	6	9	9
14. Babakancikao	1	1	-	-	1	1
15. Campaka	1	1	1	1	2	2
16. Cibatu	1	1	-	-	1	1
17. Bungursari	1	1	-	-	1	1
<b>Kabupaten Purwakarta Purwakarta Regency</b>	<b>17</b>	<b>17</b>	<b>11</b>	<b>11</b>	<b>28</b>	<b>28</b>

Lanjutan Tabel/*Continued Table 4.1.7*

Kecamatan Subdistrict	Guru <sup>1</sup> /Teachers <sup>1</sup>					
	Negeri/Public		Swasta/Private		Jumlah/Total	
	2021/2022	2022/2023	2021/2022	2022/2023	2021/2022	2022/2023
(1)	(8)	(9)	(10)	(11)	(12)	(13)
1. Jatiluhur	43	45	8	6	51	51
2. Sukasari	13	25	-	-	13	25
3. Maniis	23	28	-	-	23	28
4. Tegalwaru	28	31	-	-	28	31
5. Plered	38	53	7	5	45	58
6. Sukatani	45	46	-	-	45	46
7. Darangdan	34	44	-	-	34	44
8. Bojong	-	-	-	-	-	-
9. Wanayasa	46	50	11	10	57	60
10. Kiarapedes	-	-	-	-	-	-
11. Pasawahan	41	51	1	1	42	52
12. Pondoksalam	-	-	-	-	-	-
13. Purwakarta	156	181	51	49	207	230
14. Babakancikao	19	18	-	-	19	18
15. Campaka	42	48	3	6	45	54
16. Cibatu	35	41	-	-	35	41
17. Bungursari	41	44	-	-	41	44
<b>Kabupaten Purwakarta Purwakarta Regency</b>	<b>604</b>	<b>705</b>	<b>81</b>	<b>77</b>	<b>685</b>	<b>782</b>

Catatan/Note: <sup>1</sup> Jumlah guru termasuk kepala sekolah dan guru/*The total of teachers including headmaster and teacher*

Sumber/Source: Kementerian Pendidikan dan Kebudayaan, Data Semester Ganjil/*Ministry of Educations and Culture, Odd Semester Data*

Lanjutan Tabel/*Continued Table* 4.1.7

Kecamatan Subdistrict	Murid/Students					
	Negeri/Public		Swasta/Private		Jumlah/Total	
	2021/2022	2022/2023	2021/2022	2022/2023	2021/2022	2022/2023
(1)	(14)	(15)	(16)	(17)	(18)	(19)
1. Jatiluhur	1 087	1 059	8	6	1 095	1 065
2. Sukasari	253	226	-	-	253	226
3. Maniis	501	494	-	-	501	494
4. Tegalwaru	775	1 126	-	-	775	1 126
5. Plered	1 065	1 143	120	166	1 185	1 309
6. Sukatani	964	1 005	-	-	964	1 005
7. Darangdan	948	1 023	-	-	948	1 023
8. Bojong	-	-	-	-	-	-
9. Wanayasa	1 077	1 078	121	127	1 198	1 205
10. Kiarapedes	-	-	-	-	-	-
11. Pasawahan	1 029	1 055	35	28	1 064	1 083
12. Pondoksalam	-	-	-	-	-	-
13. Purwakarta	3 327	3 446	1 293	1 421	4 620	4 867
14. Babakancikao	317	409	-	-	317	409
15. Campaka	871	925	147	189	1 018	1 114
16. Cibatu	797	892	-	-	797	892
17. Bungursari	946	943	-	-	946	943
<b>Kabupaten Purwakarta Purwakarta Regency</b>	<b>13 957</b>	<b>14 824</b>	<b>1 724</b>	<b>1 937</b>	<b>15 681</b>	<b>16 761</b>

Catatan/Note: <sup>1</sup> Jumlah guru termasuk kepala sekolah dan guru/*The total of teachers including headmaster and teacher*

Sumber/Source: Kementerian Pendidikan dan Kebudayaan, Data Semester Ganjil/*Ministry of Educations and Culture, Odd Semester Data*

**Tabel**  
**Table** 4.1.8

**Jumlah Sekolah, Guru, dan Murid Sekolah Menengah Kejuruan (SMK) di Bawah Kementerian Pendidikan dan Kebudayaan Menurut Kecamatan di Kabupaten Purwakarta, 2021/2022 dan 2022/2023**  
**Number of Schools, Teachers, and Pupils in Vocational High Schools Under The Ministry of Education and Culture by Subdistrict in Purwakarta Regency, 2021/2022 and 2022/2023**

Kecamatan Subdistrict	Sekolah/Schools					
	Negeri/Public		Swasta/Private		Jumlah/Total	
	2021/2022	2022/2023	2021/2022	2022/2023	2021/2022	2022/2023
(1)	(2)	(3)	(4)	(5)	(6)	(7)
1. Jatiluhur	1	1	2	2	3	3
2. Sukasari	-	-	-	-	-	-
3. Maniis	1	1	1	1	2	2
4. Tegalwaru	1	1	2	2	3	3
5. Plered	1	1	2	2	3	3
6. Sukatani	2	2	4	4	6	6
7. Darangdan	1	1	1	1	2	2
8. Bojong	1	1	2	2	3	3
9. Wanayasa	-	-	2	2	2	2
10. Kiarapedes	1	1	-	-	1	1
11. Pasawahan	-	-	2	3	2	3
12. Pondoksalam	-	-	-	-	-	-
13. Purwakarta	2	2	16	16	18	18
14. Babakancikao	1	1	5	5	6	6
15. Campaka	1	1	1	1	2	2
16. Cibatu	1	1	-	-	1	1
17. Bungursari	1	1	2	2	3	3
<b>Kabupaten Purwakarta Purwakarta Regency</b>	<b>15</b>	<b>15</b>	<b>42</b>	<b>43</b>	<b>57</b>	<b>58</b>



Lanjutan Tabel/*Continued Table* 4.1.8

Kecamatan Subdistrict	Guru <sup>1</sup> /Teachers <sup>1</sup>					
	Negeri/Public		Swasta/Private		Jumlah/Total	
	2021/2022	2022/2023	2021/2022	2022/2023	2021/2022	2022/2023
(1)	(8)	(9)	(10)	(11)	(12)	(13)
1. Jatiluhur	41	44	18	17	59	61
2. Sukasari	-	-	-	-	-	-
3. Maniis	21	29	8	8	29	37
4. Tegalwaru	20	18	27	27	47	45
5. Plered	77	92	21	17	98	109
6. Sukatani	90	102	32	30	122	132
7. Darangdan	25	22	7	6	32	28
8. Bojong	61	66	31	34	92	100
9. Wanayasa	-	-	41	44	41	44
10. Kiarapedes	34	30	-	-	34	30
11. Pasawahan	-	-	29	31	29	31
12. Pondoksalam	-	-	-	-	-	-
13. Purwakarta	140	144	211	191	351	335
14. Babakancikao	122	100	61	59	183	159
15. Campaka	25	27	23	23	48	50
16. Cibatu	43	48	-	-	43	48
17. Bungursari	19	24	25	26	44	50
<b>Kabupaten Purwakarta Purwakarta Regency</b>	<b>718</b>	<b>746</b>	<b>534</b>	<b>513</b>	<b>1 252</b>	<b>1 259</b>

Lanjutan Tabel/Continued Table 4.1.8

Kecamatan Subdistrict	Murid/Pupils					
	Negeri/Public		Swasta/Private		Jumlah/Total	
	2021/2022	2022/2023	2021/2022	2022/2023	2021/2022	2022/2023
(1)	(14)	(15)	(16)	(17)	(18)	(19)
1. Jatiluhur	871	901	343	318	1 214	1 219
2. Sukasari	-	-	-	-	-	-
3. Maniis	370	385	208	178	578	563
4. Tegalwaru	173	187	890	738	1 063	925
5. Plered	1 766	1 666	107	92	1 873	1 758
6. Sukatani	1 648	1 618	427	422	2 075	2 040
7. Darangdan	334	347	133	112	467	459
8. Bojong	1 456	1 477	306	346	1 762	1 823
9. Wanayasa	-	-	618	558	618	558
10. Kiarapedes	448	461	-	-	448	461
11. Pasawahan	-	-	566	568	566	568
12. Pondoksalam	-	-	-	-	-	-
13. Purwakarta	2 698	2 601	3 134	3 010	5 832	5 611
14. Babakancikao	3 198	2 338	917	942	4 115	3 280
15. Campaka	279	310	328	275	607	585
16. Cibatu	953	966	-	-	953	966
17. Bungursari	306	374	200	178	506	552
<b>Kabupaten Purwakarta Purwakarta Regency</b>	<b>14 500</b>	<b>13 631</b>	<b>8 177</b>	<b>7 737</b>	<b>22 677</b>	<b>21 368</b>

Catatan/Note: <sup>1</sup> 1 Guru yang mengajar di 2 sekolah atau lebih dihitung di masing-masing sekolah. Jumlah guru termasuk kepala sekolah dan guru/The teacher who taught in two schools or more counted in every school. The total of teachers including headmaster and teacher

Sumber/Source: Kementerian Pendidikan dan Kebudayaan, Sistem Data Pokok Pendidikan, data semester Ganjil laporan sampai dengan 2020/Ministry of Educations and Culture, Basic Education Data System, odd semester report data up to 2020

**Tabel**  
**Table** 4.1.9

**Jumlah Sekolah, Guru, dan Murid Madrasah Aliyah (MA)  
di Bawah Kementerian Agama Menurut Kecamatan di  
Kabupaten Purwakarta, 2021/2022 dan 2022/2023**  
*Number of Schools, Teachers, and Pupils in Madrasah Aliyah  
(MA) Under the Ministry of Religious Affairs by Subdistrict in  
Purwakarta Regency, 2021/2022 and 2022/2023*

Kecamatan Subdistrict	Sekolah/Schools					
	Negeri/Public		Swasta/Private		Jumlah/Total	
	2021/2022	2022/2023	2021/2022	2022/2023	2021/2022	2022/2023
(1)	(2)	(3)	(4)	(5)	(6)	(7)
1. Jatiluhur	-	-	4	4	4	4
2. Sukasari	-	-	-	-	-	-
3. Maniis	-	-	2	2	2	2
4. Tegalwaru	-	-	3	3	3	3
5. Plered	-	-	6	6	6	6
6. Sukatani	-	-	1	1	1	1
7. Darangdan	-	-	3	3	3	3
8. Bojong	-	-	3	3	3	3
9. Wanayasa	-	-	4	4	4	4
10. Kiarapedes	-	-	2	2	2	2
11. Pasawahan	-	-	2	2	2	2
12. Pondoksalam	-	-	-	-	-	-
13. Purwakarta	1	1	5	5	6	6
14. Babakancikao	-	-	1	1	1	1
15. Campaka	-	-	1	1	1	1
16. Cibatuh	-	-	1	1	1	1
17. Bungursari	-	-	1	1	1	1
<b>Kabupaten Purwakarta Purwakarta Regency</b>	<b>1</b>	<b>1</b>	<b>39</b>	<b>39</b>	<b>40</b>	<b>40</b>

Lanjutan Tabel/Continued Table 4.1.9

Kecamatan Subdistrict	Guru <sup>1</sup> /Teachers <sup>1</sup>					
	Negeri/Public		Swasta/Private		Jumlah/Total	
	2021/2022	2022/2023	2021/2022	2022/2023	2021/2022	2022/2023
(1)	(8)	(9)	(10)	(11)	(12)	(13)
1. Jatiluhur	-	-	36	36	36	36
2. Sukasari	-	-	-	-	-	-
3. Maniis	-	-	27	33	27	33
4. Tegalwaru	-	-	28	30	28	30
5. Plered	-	-	79	99	79	99
6. Sukatani	-	-	11	11	11	11
7. Darangdan	-	-	28	29	28	29
8. Bojong	-	-	17	30	17	30
9. Wanayasa	-	-	82	89	82	89
10. Kiarapedes	-	-	36	60	36	60
11. Pasawahan	-	-	9	11	9	11
12. Pondoksalam	-	-	-	-	-	-
13. Purwakarta	58	59	52	69	110	128
14. Babakancikao	-	-	19	16	19	16
15. Campaka	-	-	10	14	10	14
16. Cibatu	-	-	11	12	11	12
17. Bungursari	-	-	3	10	3	10
<b>Kabupaten Purwakarta Purwakarta Regency</b>	<b>58</b>	<b>59</b>	<b>448</b>	<b>549</b>	<b>506</b>	<b>608</b>

Lanjutan Tabel/*Continued Table 4.1.9*

Kecamatan Subdistrict	Murid/Students					
	Negeri/Public		Swasta/Private		Jumlah/Total	
	2021/2022	2022/2023	2021/2022	2022/2023	2021/2022	2022/2023
(1)	(14)	(15)	(16)	(17)	(18)	(19)
1. Jatiluhur	-	-	522	473	522	473
2. Sukasari	-	-	-	-	-	-
3. Maniis	-	-	144	143	144	143
4. Tegalwaru	-	-	440	499	440	499
5. Plered	-	-	676	724	676	724
6. Sukatani	-	-	42	43	42	43
7. Darangdan	-	-	242	223	242	223
8. Bojong	-	-	435	350	435	350
9. Wanayasa	-	-	1 544	1 624	1 544	1 624
10. Kiarapedes	-	-	441	478	441	478
11. Pasawahan	-	-	191	218	191	218
12. Pondoksalam	-	-	-	-	-	-
13. Purwakarta	929	1 007	449	508	1 378	1 515
14. Babakancikao	-	-	86	78	86	78
15. Campaka	-	-	65	47	65	47
16. Cibatu	-	-	91	100	91	100
17. Bungursari	-	-	69	59	69	59
<b>Kabupaten Purwakarta Purwakarta Regency</b>	<b>929</b>	<b>1 007</b>	<b>5 437</b>	<b>5 567</b>	<b>6 366</b>	<b>6 574</b>

Catatan/Note: -

Sumber/Source: Kementerian Agama, EMIS, data semester Ganjil/Ministry of Religious Affairs, EMIS, odd semester

**Tabel**  
**Table** 4.1.10

**Jumlah Desa<sup>1</sup>/Kelurahan yang Memiliki Fasilitas Sekolah Menurut Kecamatan dan Tingkat Pendidikan di Kabupaten Purwakarta, 2019,2020,2021**  
**Number of Villages<sup>1</sup>/Kelurahan Having Educational Facilities by Subdistrict and Educational Level in Purwakarta Regency, 2019,2020,2021**

Kecamatan Subdistrict	SD Primary School		
	2019	2020	2021
(1)	(2)	(3)	(4)
1. Jatiluhur	10	10	10
2. Sukasari	5	5	5
3. Maniis	8	8	8
4. Tegalwaru	13	13	13
5. Plered	16	16	16
6. Sukatani	14	14	13
7. Darangdan	15	15	15
8. Bojong	14	14	14
9. Wanayasa	15	15	15
10. Kiarapedes	10	10	10
11. Pasawahan	12	12	12
12. Pondoksalam	11	11	11
13. Purwakarta	10	10	10
14. Babakancikao	9	9	9
15. Campaka	10	10	10
16. Cibatu	10	10	10
17. Bungursari	10	10	10
<b>Kabupaten Purwakarta</b> <i>Purwakarta Regency</i>	<b>192</b>	<b>192</b>	<b>191</b>

Lanjutan Tabel/*Continued Table* 4.1.10

Kecamatan Subdistrict	SMP Junior High School		
	2019	2020	2021
(1)	(5)	(6)	(7)
1. Jatiluhur	7	7	7
2. Sukasari	5	5	5
3. Maniis	8	6	5
4. Tegalwaru	12	10	10
5. Plered	10	9	9
6. Sukatani	11	10	7
7. Darangdan	12	10	10
8. Bojong	8	8	8
9. Wanayasa	9	8	7
10. Kiarapedes	8	5	5
11. Pasawahan	9	6	6
12. Pondoksalam	8	6	5
13. Purwakarta	8	9	9
14. Babakancikao	5	5	5
15. Campaka	7	6	6
16. Cibatu	5	6	6
17. Bungursari	5	4	6
<b>Kabupaten Purwakarta</b> <i>Purwakarta Regency</i>	<b>137</b>	<b>120</b>	<b>116</b>

Lanjutan Tabel/*Continued Table* 4.1.10

Kecamatan Subdistrict	SMA Senior High School		
	2019	2020	2021
(1)	(8)	(9)	(10)
1. Jatiluhur	4	4	4
2. Sukasari	1	1	1
3. Maniis	3	3	3
4. Tegalwaru	3	3	3
5. Plered	5	5	5
6. Sukatani	4	4	4
7. Darangdan	2	3	3
8. Bojong	1	2	2
9. Wanayasa	4	5	5
10. Kiarapedes	1	2	2
11. Pasawahan	3	3	3
12. Pondoksalam	1	1	1
13. Purwakarta	5	4	6
14. Babakancikao	2	4	2
15. Campaka	2	3	3
16. Cibatu	2	2	2
17. Bungursari	1	2	2
<b>Kabupaten Purwakarta</b> <i>Purwakarta Regency</i>	<b>44</b>	<b>51</b>	<b>51</b>



Lanjutan Tabel/*Continued Table* 4.1.10

Kecamatan <i>Subdistrict</i>	SMK <i>Vocational School</i>		
	2019	2020	2021
(1)	(11)	(12)	(13)
1. Jatiluhur	2	2	2
2. Sukasari	-	-	-
3. Maniis	2	3	3
4. Tegalwaru	2	3	3
5. Plered	3	3	4
6. Sukatani	3	4	4
7. Darangdan	2	3	2
8. Bojong	2	3	3
9. Wanayasa	3	3	2
10. Kiarapedes	1	1	1
11. Pasawahan	2	2	1
12. Pondoksalam	-	1	1
13. Purwakarta	6	7	7
14. Babakancikao	4	5	5
15. Campaka	2	2	2
16. Cibatu	1	1	1
17. Bungursari	3	4	3
<b>Kabupaten Purwakarta</b> <i>Purwakarta Regency</i>	<b>38</b>	<b>47</b>	<b>44</b>

Lanjutan Tabel/Continued Table 4.1.10

Kecamatan Subdistrict	Perguruan Tinggi University		
	2019	2020	2021
(1)	(14)	(15)	(16)
1. Jatiluhur	-	1	1
2. Sukasari	-	-	-
3. Maniis	-	-	-
4. Tegalwaru	-	-	-
5. Plered	-	-	-
6. Sukatani	-	-	-
7. Darangdan	-	1	1
8. Bojong	-	-	-
9. Wanayasa	1	-	-
10. Kiarapedes	-	-	-
11. Pasawahan	-	-	-
12. Pondoksalam	-	1	-
13. Purwakarta	5	2	5
14. Babakancikao	2	2	2
15. Campaka	-	-	-
16. Cibatu	-	-	-
17. Bungursari	-	1	-
<b>Kabupaten Purwakarta Purwakarta Regency</b>	<b>8</b>	<b>8</b>	<b>9</b>

Catatan/Note: <sup>1</sup> Desa pada tabel ini termasuk Unit Permukiman Transmigrasi (UPT) yang masih dibina oleh kementerian terkait dan nagari di Kabupaten/Kota Sumatera Barat/Villages in this table include Transmigration Settlement Unit which is still fostered by the relevant ministries and the nagari in the Province of Sumatera Barat

Sumber/Source: BPS, Pendataan Potensi Desa (Podes)/ BPS—Statistics Indonesia, Village Potential Data Collection

**Tabel**  
**Table** 4.1.11**Angka Partisipasi Murni (APM) dan Angka Partisipasi Kasar (APK) Menurut Jenjang Pendidikan di Kabupaten Purwakarta, 2021 dan 2022**  
**Net Participation Rates and Gross Participation Rates by Educational Level in Purwakarta Regency, 2021 and 2022**

Jenjang Pendidikan Educational Level	Angka Partisipasi Murni (APM) Net Participation Rates		Angka Partisipasi Kasar (APK) Gross Participation Rates	
	2021	2022	2021	2022
(1)	(2)	(3)	(4)	(5)
SD/MI/Sederajat Primary School	96,76	99,96	104,32	104,33
SMP/MTs/Sederajat Lower Secondary School	72,66	72,98	93,27	78,85
SMA/SMK/MA /Sederajat Upper Secondary School	55,47	55,20	80,93	81,83

Catatan/Note: ...

Sumber/Source: BPS, Survei Sosial Ekonomi Nasional (Susenas)/BPS-Statistics Indonesia, National Socioeconomic Survey

**Tabel**  
**Table** 4.1.12

**Persentase Penduduk Berumur 15 Tahun ke Atas yang Melek Huruf Menurut Kelompok Umur di Kabupaten Purwakarta, 2021 dan 2022**  
*Percentage of Literate People Aged 15 Years and Over by Age Group in Purwakarta Regency, 2021 and 2022*

Kelompok Umur Age Group	2021	2022
(1)	(2)	(3)
15-19	100.00	100,00
20-24	100.00	100,00
25-29	100.00	100,00
30-34	100.00	100,00
35-39	100.00	100,00
40-44	99.81	100,00
45-49	100.00	100,00
50+	95.25	92,39
15-24	98.68	100,00
15-44	100.00	100,00
15+	99.97	97,98
45+	98.68	94,31

Catatan/Note: ...

Sumber/Source: BPS, Survei Sosial Ekonomi Nasional (Susenas)/BPS-Statistics Indonesia, National Socioeconomic Survey

## 4.2 KESEHATAN HEALTH

**Tabel** 4.2.1 **Jumlah Desa<sup>1</sup>/Kelurahan yang Memiliki Sarana Kesehatan Menurut Kecamatan di Kabupaten Purwakarta, 2019,2020,2021**  
**Number of Villages<sup>1</sup> / Kelurahan with Health Facilities by District in Purwakarta Regency, 2019,2020,2021**

Kecamatan Subdistrict	Rumah Sakit Hospital		
	2019	2020	2021
(1)	(2)	(3)	(4)
1. Jatiluhur	-	-	-
2. Sukasari	-	-	-
3. Maniis	-	-	-
4. Tegalwaru	-	-	-
5. Plered	-	-	-
6. Sukatani	-	-	-
7. Darangdan	-	-	-
8. Bojong	-	-	-
9. Wanayasa	-	-	-
10. Kiarapedes	-	-	-
11. Pasawahan	-	-	-
12. Pondoksalam	1	1	1
13. Purwakarta	3	3	3
14. Babakancikao	2	2	2
15. Campaka	1	1	1
16. Cibatu	-	-	-
17. Bungursari	2	2	2
<b>Kabupaten Purwakarta Purwakarta Regency</b>	<b>9</b>	<b>9</b>	<b>9</b>

Lanjutan Tabel/Continued Table 4.2.1

Kecamatan Subdistrict	Rumah Sakit Bersalin Maternity Hospital		
	2019	2020	2021
(1)	(5)	(6)	(7)
1. Jatiluhur	-	-	-
2. Sukasari	-	-	-
3. Maniis	-	-	-
4. Tegalwaru	-	-	-
5. Plered	1	1	1
6. Sukatani	-	-	-
7. Darangdan	-	-	-
8. Bojong	-	-	-
9. Wanayasa	-	-	-
10. Kiarapedes	-	-	-
11. Pasawahan	-	-	-
12. Pondoksalam	-	1	-
13. Purwakarta	1	2	-
14. Babakancikao	2	2	-
15. Campaka	-	-	-
16. Cibatu	-	-	-
17. Bungursari	-	-	-
<b>Kabupaten Purwakarta</b> <i>Purwakarta Regency</i>	<b>4</b>	<b>6</b>	<b>1</b>

Lanjutan Tabel/*Continued Table* 4.2.1

Kecamatan <i>Subdistrict</i>	Poliklinik <i>Polyclinic</i>		
	2019	2020	2021
(1)	(8)	(9)	(10)
1. Jatiluhur	4	4	5
2. Sukasari	-	-	-
3. Maniis	-	-	1
4. Tegalwaru	1	1	1
5. Plered	6	4	4
6. Sukatani	3	5	5
7. Darangdan	2	2	3
8. Bojong	4	2	3
9. Wanayasa	1	3	2
10. Kiarapedes	1	1	-
11. Pasawahan	5	3	2
12. Pondoksalam	-	-	-
13. Purwakarta	8	9	9
14. Babakancikao	3	6	5
15. Campaka	4	5	5
16. Cibatu	4	6	6
17. Bungursari	5	7	6
<b>Kabupaten Purwakarta</b> <i>Purwakarta Regency</i>	<b>51</b>	<b>58</b>	<b>57</b>

Lanjutan Tabel/*Continued Table* 4.2.1

Kecamatan Subdistrict	Puskesmas Public Health Center		
	2019	2020	2021
(1)	(11)	(12)	(13)
1. Jatiluhur	1	1	1
2. Sukasari	1	1	1
3. Maniis	1	1	1
4. Tegalwaru	1	1	1
5. Plered	1	1	1
6. Sukatani	1	1	1
7. Darangdan	1	1	1
8. Bojong	1	1	1
9. Wanayasa	1	1	1
10. Kiarapedes	1	1	1
11. Pasawahan	1	1	1
12. Pondoksalam	3	1	1
13. Purwakarta	3	3	3
14. Babakancikao	1	2	2
15. Campaka	1	1	1
16. Cibatu	1	1	1
17. Bungursari	1	1	1
<b>Kabupaten Purwakarta</b> <i>Purwakarta Regency</i>	<b>21</b>	<b>20</b>	<b>20</b>



Lanjutan Tabel/*Continued Table* 4.2.1

Kecamatan <i>Subdistrict</i>	Puskesmas Pembantu <i>Subsidiary of Public Health Center</i>		
	2019	2020	2021
(1)	(14)	(15)	(16)
1. Jatiluhur	3	3	3
2. Sukasari	1	2	3
3. Maniis	3	2	–
4. Tegalwaru	5	3	2
5. Plered	3	4	4
6. Sukatani	5	7	4
7. Darangdan	2	3	3
8. Bojong	3	3	4
9. Wanayasa	1	–	–
10. Kiarapedes	2	3	2
11. Pasawahan	2	2	2
12. Pondoksalam	4	1	1
13. Purwakarta	1	1	1
14. Babakancikao	4	3	3
15. Campaka	3	3	2
16. Cibatu	1	1	2
17. Bungursari	3	5	5
<b>Kabupaten Purwakarta</b> <i>Purwakarta Regency</i>	<b>46</b>	<b>46</b>	<b>41</b>

Lanjutan Tabel/*Continued Table 4.2.1*

Kecamatan <i>Subdistrict</i>	Apotek <i>Pharmacy</i>		
	2019	2020	2021
(1)	(17)	(18)	(19)
1. Jatiluhur	3	5	4
2. Sukasari	-	1	2
3. Maniis	-	-	-
4. Tegalwaru	1	-	-
5. Plered	-	5	6
6. Sukatani	2	2	2
7. Darangdan	3	2	2
8. Bojong	1	1	2
9. Wanayasa	1	1	2
10. Kiarapedes	-	-	-
11. Pasawahan	3	4	4
12. Pondoksalam	-	-	2
13. Purwakarta	8	9	9
14. Babakancikao	3	3	4
15. Campaka	2	3	2
16. Cibatu	3	4	4
17. Bungursari	5	5	5
<b>Kabupaten Purwakarta</b> <i>Purwakarta Regency</i>	<b>35</b>	<b>45</b>	<b>50</b>

Catatan/*Note*: <sup>1</sup> Desa pada tabel ini termasuk Unit Permukiman Transmigrasi (UPT) yang masih dibina oleh kementerian terkait dan nagari di Kabupaten/Kota Sumatera Barat/*Villages in this table include Transmigration Settlement Unit which is still fostered by the relevant ministries and the nagari in the Province of Sumatera Barat*

Sumber/*Source*: BPS, Pendataan Potensi Desa (Podes)/*BPS-Statistics Indonesia, Village Potential Data Collecting*

**Tabel**  
**Table** 4.2.2**Jumlah Tenaga Kesehatan Menurut Kecamatan di  
Kabupaten Purwakarta, 2022**  
**Number of Health Workers by District in Purwakarta  
Regency, 2022**

Kecamatan Subdistrict	Dokter Doctor	Perawat Nurse	Bidan Midwife	Farmasi Pharmacy	Ahli Gizi Nutritionists
(1)	(2)	(3)	(4)	(5)	(6)
1. Jatiluhur	3	12	24	3	1
2. Sukasari	1	12	14	2	1
3. Maniis	1	14	17	3	1
4. Tegalwaru	2	10	24	3	1
5. Plered	2	12	32	2	1
6. Sukatani	1	17	28	4	2
7. Darangdan	1	23	26	2	1
8. Bojong	2	9	18	3	1
9. Wanayasa	2	22	27	6	2
10. Kiarapedes	2	11	20	3	1
11. Pasawahan	-	9	23	3	1
12. Pondoksalam	1	9	21	3	1
13. Purwakarta	6	31	63	10	5
14. Babakancikao	-	17	21	4	2
15. Campaka	1	10	30	3	1
16. Cibatu	1	14	24	3	2
17. Bungursari	2	11	27	3	1
<b>Kabupaten Purwakarta Purwakarta Regency</b>	<b>28</b>	<b>243</b>	<b>439</b>	<b>60</b>	<b>25</b>

Catatan/Note: ...

Sumber/Source: Dinas Kesehatan Kabupaten Purwakarta / Purwakarta Regency Health Office

**Tabel**  
**Table** 4.2.3**Jumlah Rumah Sakit Umum, Rumah Sakit Khusus,  
Puskesmas, Klinik Pratama, dan Posyandu Menurut  
Kecamatan di Kabupaten Purwakarta, 2022**  
*Number of General Hospitals, Special Hospitals, Puskesmas,  
Primary Clinics, and Posyandu by District in Purwakarta  
Regency, 2022*

Kecamatan Subdistrict	Rumah Sakit Umum General Hospital	Rumah Sakit Khusus Special Hospital	Puskesmas Publih Helath Center	Klinik Pratama Primary Clinic	Posyandu Integrated Healthcare Center
(1)	(2)	(3)	(4)	(5)	(6)
1. Jatiluhur	-	-	1	8	66
2. Sukasari	-	-	1	-	35
3. Maniis	-	-	1	-	37
4. Tegalwaru	-	-	1	2	67
5. Plered	1	-	1	4	73
6. Sukatani	-	-	1	5	84
7. Darangdan	-	-	1	1	95
8. Bojong	-	-	1	1	62
9. Wanayasa	-	-	1	3	52
10. Kiarapedes	-	-	1	-	44
11. Pasawahan	-	-	1	3	52
12. Pondoksalam	1	-	1	-	34
13. Purwakarta	3	-	3	30	112
14. Babakancikao	2	-	2	4	65
15. Campaka	1	-	1	4	50
16. Cibatuh	-	-	1	2	50
17. Bungursari	3	-	1	6	69
<b>Kabupaten Purwakarta Purwakarta Regency</b>	<b>11</b>	<b>-</b>	<b>20</b>	<b>73</b>	<b>1 047</b>

Catatan/Note: ...

Sumber/Source: Dinas Kesehatan Kabupaten Purwakarta / Purwakarta Regency Health Office

**Tabel**  
**Table** 4.2.4

**Jumlah Peserta KB Baru di Kabupaten Purwakarta, 2022**  
**Number of new family planning participants in Purwakarta Regency, 2022**

Kecamatan Subdistrict	IUD	MOW	MOP	Kondom
(1)	(2)	(3)	(4)	(5)
1. Jatiluhur	129	7	2	98
2. Sukasari	34	-	-	21
3. Maniis	79	-	-	12
4. Tegalwaru	74	2	-	34
5. Plered	170	-	-	42
6. Sukatani	87	2	1	19
7. Darangdan	101	11	-	43
8. Bojong	83	6	2	30
9. Wanayasa	94	6	1	18
10. Kiarapedes	77	10	5	16
11. Pasawahan	128	5	1	58
12. Pondoksalam	64	3	-	57
13. Purwakarta	174	116	87	115
14. Babakancikao	227	11	-	84
15. Campaka	108	1	-	76
16. Cibatu	87	-	-	26
17. Bungursari	108	2	-	29
<b>Kabupaten Purwakarta</b> <i>Purwakarta Regency</i>	<b>704</b>	<b>130</b>	<b>87</b>	<b>330</b>

Lanjutan Tabel/Continued Table 4.2.4

Kecamatan Subdistrict	Implant	Suntikan	Pil
(1)	(6)	(7)	(8)
1. Jatiluhur	163	791	844
2. Sukasari	92	179	190
3. Maniis	111	341	495
4. Tegalwaru	111	453	681
5. Plered	476	616	1.363
6. Sukatani	195	834	1.016
7. Darangdan	137	1092	494
8. Bojong	151	654	662
9. Wanayasa	188	576	356
10. Kiarapedes	174	539	410
11. Pasawahan	195	621	536
12. Pondoksalam	84	295	370
13. Purwakarta	106	1247	1.496
14. Babakancikao	232	735	875
15. Campaka	260	581	889
16. Cibatu	133	722	422
17. Bungursari	141	620	680
<b>Kabupaten Purwakarta Purwakarta Regency</b>	<b>872</b>	<b>3.905</b>	<b>4.362</b>

Catatan/Note: ...

Sumber/Source: Dinas Pengendalian Penduduk dan Keluarga Berencana Kabupaten Purwakarta / Purwakarta Regency's Population and Family Planning Office

**Tabel**  
**Table** 4.2.5

**Jumlah Kasus HIV Menurut Kelompok Umur dan Jenis Kelamin di Kabupaten Purwakarta, 2022**  
**Number of HIV Cases by Age Group and Gender in Purwakarta Regency, 2022**

Kelompok Umur <i>Age group</i>	Laki-laki <i>Male</i>	Perempuan <i>Woman</i>	Jumlah <i>Total</i>
(1)	(2)	(3)	(4)
≤ 4 Tahun / Year	-	-	-
5 - 14 Tahun / Year	-	-	-
15 - 19 Tahun / Year	5	-	5
20 - 24 Tahun / Year	25	7	32
25 - 49 Tahun / Year	96	25	121
≥ 50 Tahun / Year	13	1	14
<b>Jumlah Total</b>	<b>139</b>	<b>33</b>	<b>172</b>

Catatan/Note: ...

Sumber/Source: Dinas Kesehatan Kabupaten Purwakarta / Purwakarta Regency Health Office

**Tabel**  
**Table 4.2.6****Banyaknya Balita yang diimunisasi menurut Kecamatan dan Jenis Imunisasi di Kabupaten Purwakarta, 2022**  
**The Number of infants were immunized according to the districts in Purwakarta Regency, 2022**

Kecamatan Subdistrict	BCG	DPT, HIB, HIB3	POLIO 4	Campak	HB 0
(1)	(2)	(3)	(4)	(5)	(6)
1 Jatiluhur	1 159	1 159	1 065	1 199	1 098
2 Sukasari	228	217	217	224	227
3 Maniis	564	480	481	543	685
4 Tegalwaru	815	773	778	768	930
5 Plered	1 484	1 377	1 110	1 422	1 480
6 Sukatani	1 128	1 111	1 114	1 146	1 153
7 Darangdan	1 102	1 141	1 132	1 126	1 100
8 Bojong	853	822	823	922	879
9 Wanayasa	714	681	678	692	791
10 Kiarapedes	445	448	492	426	443
11 Pasawahan	842	847	853	889	841
12 Pondoksalam	450	420	420	452	426
13 Purwakarta	3 287	3 296	3 322	3 323	2 975
14 Babakancikao	1 067	993	944	1 080	1 033
15 Campaka	829	804	804	819	838
16 Cibatu	485	460	460	470	518
17 Bungursari	1 287	1 068	835	1 085	1 250
<b>Kabupaten Purwakarta Purwakarta Regency</b>	<b>16 739</b>	<b>16 097</b>	<b>15 528</b>	<b>16 586</b>	<b>16 667</b>

Catatan/Note:

Sumber/Source: Dinas Kesehatan Kabupaten Purwakarta / Purwakarta Regency Health Office



**Tabel**  
**Table** 4.2.7**Jumlah Bayi Lahir dan Bayi Berat Lahir Rendah Menurut Kecamatan di Kabupaten Purwakarta, 2022**  
**Number of Birth And Low Birth Weight Infants by Sub District in Purwakarta Regency, 2022**

Kecamatan Subdistrict	Bayi lahir hidup	Bayi Berat Badan Lahir Rendah
(1)	(2)	(3)
1. Jatiluhur	1 274	54
2. Sukasari	226	-
3. Maniis	681	6
4. Tegalwaru	943	46
5. Plered	1 481	28
6. Sukatani	1 257	6
7. Darangdan	1 164	35
8. Bojong	840	34
9. Wanayasa	791	24
10. Kiarapedes	451	22
11. Pasawahan	834	29
12. Pondoksalam	477	28
13. Purwakarta	3434	74
14. Babakancikao	1052	6
15. Campaka	814	29
16. Cibatu	526	3
17. Bungursari	1 206	1
<b>Kabupaten Purwakarta</b> <i>Purwakarta Regency</i>	<b>17 451</b>	<b>425</b>

Catatan/Note: ...

Sumber/Source: Dinas Kesehatan Kabupaten Purwakarta / Purwakarta Regency Health Office

**Tabel 4.2.8** Banyaknya Kematian Bayi Menurut Kecamatan di Kabupaten Purwakarta, 2022  
**The Number of Infants deaths by Sub District in Purwakarta Regency, 2022**

Kecamatan Subdistrict	Neonatal	Bayi	Total
(1)	(2)	(3)	(4)
1. Jatiluhur	9	11	20
2. Sukasari	0	0	0
3. Maniis	4	5	9
4. Tegalwaru	3	3	6
5. Plered	0	0	0
6. Sukatani	1	1	2
7. Darangdan	6	6	12
8. Bojong	3	3	6
9. Wanayasa	0	0	0
10. Kiarapedes	2	4	6
11. Pasawahan	5	5	10
12. Pondoksalam	3	3	6
13. Purwakarta	14	18	32
14. Babakancikao	4	4	8
15. Campaka	4	4	8
16. Cibatu	2	3	5
17. Bungursari	0	0	0
<b>Kabupaten Purwakarta Purwakarta Regency</b>	<b>60</b>	<b>70</b>	<b>130</b>

Catatan/Note: ...

Sumber/Source: Dinas Kesehatan Kabupaten Purwakarta / Purwakarta Regency Health Office

**Tabel** 4.2.9  
**Table**

**Status Gizi Balita Hasil Bulan Penimbangan Balita (BPB)  
Berdasarkan Berat Badan Menurut Umur di Kabupaten  
Purwakarta, 2022**  
*Toddler Nutrition Status Results of Weighing Month Toddler  
(BPB) Based on Weight by Age in Purwakarta Regency, 2022*

Kecamatan Subdistrict	Berat Badan Sangat Kurang Very Underweight	Berat Badan Kurang Underweight	Berat Badan Normal Normal Weight	Berat Badan Lebih Overweight
(1)	(2)	(3)	(4)	(5)
1. Jatiluhur	36	166	5 181	242
2. Sukasari	3	58	1 238	23
3. Maniis	53	256	2 264	95
4. Tegalwaru	21	65	4 174	43
5. Plered	41	173	5 308	286
6. Sukatani	77	253	4 635	242
7. Darangdan	18	176	4 662	171
8. Bojong	16	117	3 723	213
9. Wanayasa	14	150	2 652	169
10. Kiarapedes	14	99	1 744	81
11. Pasawahan	55	214	3 081	238
12. Pondoksalam	19	74	2 223	62
13. Purwakarta	24	118	11 069	370
14. Babakancikao	12	97	4 182	281
15. Campaka	4	31	2 892	266
16. Cibatu	5	13	1 940	3
17. Bungursari	10	2	4 186	165
<b>Kabupaten Purwakarta Purwakarta Regency</b>	<b>422</b>	<b>2 062</b>	<b>65 154</b>	<b>2 950</b>

Catatan/Note: ...

Sumber/Source: Dinas Kesehatan Kabupaten Purwakarta / Purwakarta Regency Health Office

**Tabel 4.2.10** Jumlah Kematian Ibu menurut Kecamatan di Kabupaten Purwakarta, 2022  
**The Number Of Maternal Deaths by Sub District in Purwakarta Regency, 2022**

Kecamatan Subdistrict	Waktu Hamil During Pregnancy	Waktu Bersalin Childbed	Waktu Nifas Time of Parturition	Total
(1)	(2)	(3)	(4)	(5)
1. Jatiluhur	-	-	-	-
2. Sukasari	-	-	-	-
3. Maniis	-	-	2	2
4. Tegalwaru	1	1	-	2
5. Plered	1	1	1	3
6. Sukatani	1	-	1	2
7. Darangdan	1	-	-	1
8. Bojong	-	-	1	1
9. Wanayasa	2	1	-	3
1-. Kiarapedes	-	-	-	-
11. Pasawahan	-	-	1	1
12. Pondoksalam	-	-	-	-
13. Purwakarta	2	1	2	5
14. Babakancikao	1	-	2	3
15. Campaka	-	-	-	-
16. Cibatu	-	-	1	1
17. Bungursari	-	-	-	-
<b>Kabupaten Purwakarta Purwakarta Regency</b>	<b>9</b>	<b>4</b>	<b>11</b>	<b>24</b>

Catatan/Note: ...

Sumber/Source: Dinas Kesehatan Kabupaten Purwakarta / Purwakarta Regency Health Office

**Tabel**  
**Table** 4.2.11

**Jumlah Persalinan menurut Kecamatan di Kabupaten Purwakarta, 2022**  
**The Number Of Deliveries by Sub District in Purwakarta Regency, 2022**

Kecamatan Subdistrict	Persalinan Kesehatan Health Delivery	Persalinan Dukun Childbirth Dukun	Pendampingan Accompaniment	Total
(1)	(2)	(3)	(4)	(5)
1. Jatiluhur	1257	-	-	1257
2. Sukasari	79	-	-	79
3. Maniis	364	-	-	364
4. Tegalwaru	834	-	-	834
5. Plered	1466	-	-	1466
6. Sukatani	1051	-	-	1051
7. Darangdan	1145	-	-	1145
8. Bojong	738	-	-	738
9. Wanayasa	758	-	-	758
10. Kiarapedes	395	-	-	395
11. Pasawahan	826	-	-	826
12. Pondoksalam	419	-	-	419
13. Purwakarta	3432	-	-	3432
14. Babakancikao	1046	-	-	1046
15. Campaka	806	-	-	806
16. Cibatu	526	-	-	526
17. Bungursari	1210	-	-	1210
<b>Kabupaten Purwakarta Purwakarta Regency</b>	<b>16352</b>	<b>-</b>	<b>-</b>	<b>16352</b>

Catatan/Note: ...

Sumber/Source: Dinas Kesehatan Kabupaten Purwakarta / Purwakarta Regency Health Office

**Tabel** 4.2.15 **Jumlah Keluarga yang memiliki SAB menurut Kecamatan di Kabupaten Purwakarta, 2022**  
**The Number Of Families who hav SAB Household toilets, SPAL, and Healthy Homes by Sub District in Purwakarta Regency, 2022**

<i>Jenis Kesling</i> <i>Type of Environmental health</i>	2020	2021	2022
(1)	(2)	(3)	(4)
1. SAB	221 072	231 402	256386
2. Jamban Keluarga	218 441	234 592	237531
3. SPAL	192 331	199 216	213027
4. Rumah Sehat	217 300	223 094	231557
<b>Kabupaten Purwakarta</b> <i>Purwakarta Regency</i>	<b>849 144</b>	<b>888 304</b>	<b>938 501</b>

Catatan/Note: ...

Sumber/Source: Dinas Kesehatan Kabupaten Purwakarta / Purwakarta Regency Health Office

### 4.3 AGAMA DAN SOSIAL LAINNYA RELIGION AND OTHER SOCIAL AFFAIRS

**Tabel 4.3.1** Jumlah Tempat Peribadatan Menurut Kecamatan di Kabupaten Purwakarta, 2022  
*Number of Places of Worship by Subdistrict in Purwakarta Regency, 2022*

Kecamatan Subdistrict	Masjid Mosque	Mushola Pray Room	Gereja Protestan Protestant Church	Gereja Katholik Catholic Church	Pura Temple	Vihara
(1)	(2)	(3)	(4)	(5)	(6)	(7)
1. Jatiluhur	50	81	1	-	-	-
2. Sukasari	33	26	-	-	-	-
3. Maniis	71	46	-	-	-	-
4. Tegalwaru	61	78	-	-	-	-
5. Plered	70	93	-	-	-	-
6. Sukatani	80	88	-	-	-	-
7. Darangdan	104	85	-	-	-	-
8. Bojong	64	54	-	-	-	-
9. Wanayasa	48	64	-	-	-	-
10. Kiarapedes	34	35	-	-	-	-
11. Pasawahan	40	76	-	-	-	-
12. Pondoksalam	34	35	-	-	-	-
13. Purwakarta	120	206	8	2	1	-
14. Babakancikao	63	62	-	-	-	-
15. Campaka	33	53	-	-	-	-
16. Cibatu	41	38	-	-	-	-
17. Bungursari	65	62	4	-	-	-
<b>Kabupaten Purwakarta Purwakarta Regency</b>	<b>1 011</b>	<b>1182</b>	<b>13</b>	<b>2</b>	<b>1</b>	<b>-</b>

Catatan/Note: ...

Sumber/Source: Kantor Kementerian Agama Kabupaten Purwakarta / Purwakarta Regency Ministry of Religion Office

**Tabel**  
**Table 4.3.2****Nikah dan Cerai Menurut Kecamatan di Kabupaten Purwakarta, 2019 – 2022**  
**Marriage and Divorce by District in Purwakarta Regency, 2019 – 2022**

Kecamatan Subdistrict	Nikah <sup>1,2,3</sup> / Marriages <sup>1,2,3</sup>			
	2019	2020	2021	2022
(1)	(2)	(3)	(4)	(5)
1. Jatiluhur	573	1 289	1 147	452
2. Sukasari	174	88	122	120
3. Maniis	360	257	230	191
4. Tegalwaru	387	376	453	321
5. Plered	721	607	645	591
6. Sukatani	621	520	564	549
7. Darangdan	562	512	504	531
8. Bojong	486	423	389	404
9. Wanayasa	368	360	358	361
10. Kiarapedes	231	185	308	202
11. Pasawahan	412	378	358	302
12. Pondoksalam	249	207	187	256
13. Purwakarta	1 335	1 289	1 147	1 012
14. Babakancikao	374	380	332	316
15. Campaka	336	305	309	306
16. Cibatu	205	244	232	192
17. Bungursari	379	323	350	310
<b>Kabupaten Purwakarta Purwakarta Regency</b>	<b>7 773</b>	<b>6 989</b>	<b>6 992</b>	<b>6 416</b>

Catatan/Note: <sup>1</sup> Termasuk bedolan (nikah di luar KUA)/Including non formal registration

<sup>2</sup> Hanya untuk yang Beragama Islam

<sup>3</sup> Kementerian Agama RI, Dirjen Bimas Islam/Ministry of Religious Affairs, Directorate General of Islamic Community Guidance

<sup>4</sup> Mahkamah Agung, Dirjen Badan Pengadilan Agama /The Supreme Court, Directorate General of Relegius Justice Affairs

Sumber/Source: Kantor Kementerian Agama Kabupaten Purwakarta / Purwakarta Regency Ministry of Religion Office



Lanjutan Tabel/*Continued Table* 4.3.2

Kecamatan Subdistrict	Cerai / Divorce			
	2019	2020	2021	2022
(1)	(2)	(3)	(4)	(5)
1. Jatiluhur	224	223	227	282
2. Sukasari	11	6	12	16
3. Maniis	14	25	16	30
4. Tegalwaru	49	59	71	69
5. Plered	151	172	168	175
6. Sukatani	140	152	148	182
7. Darangdan	113	116	116	120
8. Bojong	88	114	89	104
9. Wanayasa	96	95	108	113
10. Kiarapedes	51	87	67	73
11. Pasawahan	149	157	146	174
12. Pondoksalam	73	67	56	97
13. Purwakarta	451	525	491	497
14. Babakancikao	136	154	145	168
15. Campaka	80	119	81	128
16. Cibatuh	53	67	58	71
17. Bungursari	100	125	104	135
<b>Kabupaten Purwakarta Purwakarta Regency</b>	<b>1979</b>	<b>2263</b>	<b>2091</b>	<b>2434</b>

Catatan/Note: <sup>1</sup> Termasuk bedolan (nikah di luar KUA)/Including non formal registration

<sup>2</sup> Hanya untuk yang Beragama Islam

<sup>3</sup> Kementerian Agama RI, Dirjen Bimas Islam/Ministry of Religious Affairs, Directorate General of Islamic Community Guidance

<sup>4</sup> Mahkamah Agung, Dirjen Badan Pengadilan Agama /The Supreme Court, Directorate General of Religious Justice Affairs

Sumber/Source: Pengadilan Agama Kabupaten Purwakarta / Purwakarta Regency Religious Court

**Tabel**  
**Table** 4.3.3

**Jumlah Desa<sup>1</sup>/Kelurahan yang Mengalami Bencana Alam<sup>2</sup> Menurut Kecamatan di Kabupaten Purwakarta, 2019,2020,2021**  
**Number of Villages<sup>1</sup>/Kelurahan that Had Natural Disaster<sup>2</sup> by Subdistrict in Purwakarta Regency, 2019,2020, 2021**

Kecamatan Subdistrict	Banjir/Flood		
	2019	2020	2021
(1)	(2)	(3)	(4)
1. Jatiluhur	5	2	–
2. Sukasari	-	–	–
3. Maniis	1	–	–
4. Tegalwaru	1	–	–
5. Plered	-	–	–
6. Sukatani	-	1	–
7. Darangdan	-	–	–
8. Bojong	-	–	–
9. Wanayasa	-	–	–
10. Kiarapedes	-	–	–
11. Pasawahan	1	2	1
12. Pondoksalam	1	1	1
13. Purwakarta	1	1	–
14. Babakancikao	4	2	1
15. Campaka	-	–	2
16. Cibatu	-	2	1
17. Bungursari	2	2	–
<b>Kabupaten Purwakarta</b> <i>Purwakarta Regency</i>	<b>16</b>	<b>13</b>	<b>6</b>

Catatan/Note: <sup>1</sup> Desa pada tabel ini termasuk Unit Permukiman Transmigrasi (UPT) yang masih dibina oleh kementerian terkait dan nagari di Kabupaten/Kota Sumatera Barat/Villages in this table include Transmigration Settlement Unit which is still fostered by the relevant ministries and the nagari in the Province of Sumatera Barat

Sumber/Source: BPS, Pendataan Potensi Desa (Podes)/BPS-Statistics Indonesia, Village Potential Data Collecting

Lanjutan Tabel/*Continued Table 4.3.3*

Kecamatan <i>Subdistrict</i>	Gempa Bumi/ <i>Earthquake</i>		
	2019	2020	2021
(1)	(5)	(6)	(7)
1. Jatiluhur	-	-	-
2. Sukasari	-	-	-
3. Maniis	-	-	-
4. Tegalwaru	-	-	-
5. Plered	-	-	-
6. Sukatani	4	-	-
7. Darangdan	-	-	-
8. Bojong	-	10	13
9. Wanayasa	-	-	1
10. Kiarapedes	-	-	-
11. Pasawahan	-	1	-
12. Pondoksalam	1	-	-
13. Purwakarta	-	-	-
14. Babakancikao	-	-	-
15. Campaka	-	-	-
16. Cibatu	-	-	-
17. Bungursari	-	-	-
<b>Kabupaten Purwakarta</b> <i>Purwakarta Regency</i>	<b>5</b>	<b>11</b>	<b>14</b>

Lanjutan Tabel/Continued Table 4.3.3

Kecamatan Subdistrict	Tanah Longsor/Landslide		
	2019	2020	2021
(1)	(8)	(9)	(10)
1. Jatiluhur	6	6	6
2. Sukasari	1	2	2
3. Maniis	2	1	–
4. Tegalwaru	4	–	–
5. Plered	–	1	–
6. Sukatani	6	3	3
7. Darangdan	7	1	–
8. Bojong	4	3	2
9. Wanayasa	3	4	3
10. Kiarapedes	1	1	1
11. Pasawahan	8	4	6
12. Pondoksalam	5	3	1
13. Purwakarta	3	–	1
14. Babakancikao	–	–	–
15. Campaka	–	1	1
16. Cibatu	–	1	–
17. Bungursari	1	–	–
<b>Kabupaten Purwakarta Purwakarta Regency</b>	<b>51</b>	<b>31</b>	<b>26</b>

Catatan/Note: <sup>1</sup> Desa pada tabel ini termasuk Unit Permukiman Transmigrasi (UPT) yang masih dibina oleh kementerian terkait dan nagari di Kabupaten/Kota Sumatera Barat/Villages in this table are included in Transmigration Settlement Unit which is still fostered by the relevant ministries and the nagari in the Province of Sumatera Barat

<sup>2</sup> Terjadi dalam tiga tahun terakhir sampai dengan saat pencacahan/Occured during the last three years by the time of enumeration

Sumber/Source: BPS, Pendataan Potensi Desa (Podes)/BPS-Statistics Indonesia, Village Potential Data Collecting

#### 4.4 KEMISKINAN POVERTY

**Tabel 4.4.1** Garis Kemiskinan, Jumlah, dan Persentase Penduduk Miskin di Kabupaten Purwakarta, 2015–2022  
*Poverty Line, Number, and Percentage of Poor People in Purwakarta Regency, 2015–2022*

Tahun Year	Garis Kemiskinan (rupiah/kapita/bulan) <i>Poverty Line</i> (rupiah/capita/month)	Jumlah Penduduk Miskin (ribu) <i>Number of Poor People</i> (thousand)	Persentase Penduduk Miskin <i>Percentage of Poor</i> <i>People</i>
(1)	(2)	(3)	(4)
2015	296 477	83,94	9,14
2016	312 499	83,55	8,98
2017	325 607	85,25	9,06
2018	352 061	75,94	7,99
2019	367 273	71,86	7,48
2020	378 287	80,17	8,27
2021	387 754	84,27	8,83
2022	403 663	83,44	8,70

Catatan/Note: ...

Sumber/Source: BPS, Survei Sosial Ekonomi Nasional Maret/BPS-Statistics Indonesia, March National Socioeconomic Survey

**Tabel**  
**Table** 4.4.2**Indeks Kedalaman Kemiskinan, Indeks Keparahan Kemiskinan, dan Gini Rasio di Kabupaten Purwakarta, 2015–2022**  
**Poverty Gap Index, Poverty Severity Index, and Gini Ratio in Purwakarta Regency, 2015–2022**

Tahun Year	Indeks Kedalaman Kemiskinan Poverty Gap Index	Indeks Keparahan Kemiskinan Poverty Severity Index	Gini Rasio Gini Ratio
(1)	(2)	(3)	(4)
2015	1,42	0,37	0,350
2016	1,20	0,32	0,360
2017	1,05	0,23	0,390
2018	0,87	0,16	0,397
2019	1,24	0,28	0,399
2020	1,04	0,20	0,414
2021	1,31	0,30	0,388
2022	1,19	0,25	0,367

Catatan/Note: ...

Sumber/Source: .BPS, Survei Sosial Ekonomi Nasional Maret/BPS-Statistics Indonesia, March National Socioeconomic Survey

# BAB 5

## PERTANIAN, KEHUTANAN PETERNAKAN, DAN PERIKANAN

*Agriculture, Forestry, Livestock, and Fishery*



### Produksi Hortikultura Unggulan Kabupaten Purwakarta 2022 *Main Horticulture Production in Purwakarta Regency 2022*



**Cabai/Chilli**

**83.608 KUINTAL**  
QUINTAL



**Manggis/Mangosteen**

**43.617 KUINTAL**  
QUINTAL



**Jamur/Mushroom**

**13.387 KUINTAL**  
QUINTAL

Sumber : BPS, Statistik Pertanian Hortikultura SPH-SBS  
Source : BPS-Statistics Indonesia, Agriculture Statistic  
for Horticulture SPH-SBS

Kabupaten Purwakarta Dalam Angka 2023

*Purwakarta Regency In Figures 2023*

<https://purwakartakab.bps.go.id>



**PENJELASAN TEKNIS**

1. **Lahan sawah** adalah lahan pertanian yang berpetak-petak dan dibatasi oleh pematang (galengan), saluran untuk menahan/ menyalurkan air, yang biasanya ditanami padi sawah tanpa memandang dari mana diperoleh atau status lahan tersebut. Lahan yang dimaksud termasuk lahan yang terdaftar di Pajak Bumi Bangunan, luran Pembangunan Daerah, lahan bengkok, lahan serobotan, lahan rawa yang ditanami padi dan lahan bekas tanaman tahunan yang telah dijadikan sawah, baik yang ditanami padi, palawija atau tanaman semusim lainnya.
2. **Tegal/Kebun** adalah lahan pertanian bukan sawah (lahan kering) yang ditanami tanaman semusim atau tahunan dan terpisah dengan halaman sekitar rumah serta penggunaannya tidak berpindah pindah.
3. **Ladang/Huma** adalah lahan pertanian bukan sawah (lahan kering) yang biasanya ditanami tanaman semusim dan penggunaannya hanya semusim atau dua musim, kemudian akan ditinggalkan bila sudah tidak subur lagi (berpindah-pindah). Kemungkinan lahan ini beberapa tahun kemudian akan dikerjakan kembali jika sudah subur.

**TECHNICAL NOTES**

1. **Wetland** is agricultural land that separated by small dykes to resist water, where the main crop is usually wetland paddy without considering where it is got from or the status of the land. It includes the land that is registered at land income tax office, regional development contribution, 'bengkok' land, illegal ownership, swamps for rice cultivation, and annual crop land mark that has been used as rice field, which are both planted with paddy, secondary crops or the other seasonal crops.
2. **Dry field/Garden** is an dryland (unirrigated land) which is planted with seasonal or annual crops and separately from the yard around the house without shifting
3. **Unirrigated agricultural field /Shifting cultivation land** is dryland (unirrigated land) that usually is cultivated for seasonal crops and utilized only for one or two seasons, then it will be left when it is not fertile (shifting). Maybe, this land will be used again in a few years if it has been fertile.

4. **Lahan yang sementara tidak diusahakan** adalah lahan yang biasanya diusahakan tetapi untuk sementara (lebih dari 1 (satu) tahun tetapi kurang dari atau sama dengan 2 (dua) tahun) tidak diusahakan, termasuk lahan sawah yang tidak diusahakan selama lebih dari 2 (dua) tahun.
5. Data pokok tanaman pangan yang dikumpulkan adalah luas panen dan produktivitas (hasil per hektar). Produksi tanaman pangan merupakan hasil perkalian antara luas panen dengan produktivitas. Pengumpulan data luas panen dilakukan setiap bulan dengan pendekatan area kecamatan di seluruh wilayah Indonesia. Pengumpulan data produktivitas dilakukan melalui pengukuran langsung pada plot ubinan berukuran 2½ m x 2½ m. Pengumpulan data produktivitas dilakukan setiap subround (empat bulanan) pada waktu panen petani.
6. Data produksi padi dan palawija yang disajikan adalah dalam kualitas: gabah kering giling (padi), pipilan kering (jagung), biji kering (kedelai dan kacang tanah), dan umbi basah (ubi kayu dan ubi jalar).
7. **Tanaman sayuran dan buah-buahan semusim**  
**Tanaman sayuran semusim** adalah tanaman sumber vitamin, garam mineral dan lain-lain yang dikonsumsi dari bagian tanaman
4. **Temporarily unused land** is land that is regularly used but temporarily (more than a year but less or equal than two years) is unused, it includes wetland that is not cultivated more than two years.
5. The main food crops data collected consists of harvested area and productivity (yield per hectare). Food crops production is generated by harvested area multiplied by productivity. The harvested area data is collected every month using sub district area approach in all sub district in Indonesia. The productivity data collection is conducted by a direct measurement in 2½m x 2½m crop cutting plot. The productivity measurement is conducted in every subround (four monthly) at the time when farmers are harvesting their crops.
6. Production of paddy and secondary crops data are presented in the form of: dry unhusked rice (paddy), dry loose maize (maize), dry shells crops (soybeans and peanuts), and fresh roots (cassava and sweet potatoes).
7. **Seasonal vegetable and fruit plants**  
**Seasonal vegetable plants** are plants which are the sources of vitamin, mineral salt, etc, consumed from the part of the plant in the form of leaf,

yang berupa daun, bunga, buah, dan umbinya, yang berumur kurang dari satu tahun. **Tanaman buah-buahan semusim** adalah tanaman sumber vitamin, garam mineral, dan lain-lain yang dikonsumsi dari bagian tanaman yang berupa buah, berumur kurang dari satu tahun, tidak berbentuk pohon/rumpun tetapi menjalar dan berbatang lunak. Tanaman buah-buahan dan sayuran tahunan

8. **Tanaman buah-buahan tahunan** adalah tanaman sumber vitamin, garam mineral, dan lain-lain yang dikonsumsi dari bagian tanaman yang berupa buah dan merupakan tanaman tahunan. **Tanaman sayuran tahunan** adalah tanaman sumber vitamin, garam mineral, dan lain-lain yang dikonsumsi dari bagian tanaman yang berupa daun dan atau buah yang berumur lebih dari satu tahun.
9. **Tanaman biofarmaka** adalah tanaman yang bermanfaat untuk obat-obatan, kosmetik, dan kesehatan yang dikonsumsi atau digunakan dari bagian-bagian tanaman seperti daun, batang, buah, umbi (rimpang) ataupun akar.
10. **Tanaman hias** adalah tanaman yang mempunyai nilai keindahan baik bentuk, warna daun, tajuk maupun bunganya, sering digunakan untuk penghias pekarangan dan lain sebagainya.

*flower, fruit, and root with the age of less than one year. Seasonal fruit plants are plants which are the sources of vitamin, mineral salt, etc, consumed from the part of the plant in the form of fruits. These plants are creeps with the age of less than one year.*

8. **Annual fruit and vegetable plants** *Annual fruit plants are plants which are the sources of vitamin, contained mineral salt, etc, consumed from the part of plant in the form of fruit and more than one year of age. Annual vegetable plants are plants which are the sources of vitamin, contained mineral salt, etc, consumed from the part of the plant in the form of vegetable and more than one year of age.*
9. **Medicinal plants** *are plants which are useful for medicine. It is consumed from part of the plant such as leaf, flower, fruit, tuber, and root.*
10. **Ornamental plants** *are plants which have a beauty value, either in shape, colour of leaf or crown of flower, and they are often used as a yard decorator.*

11. **Luas panen tanaman hortikultura** adalah luas tanaman sayuran, buah-buahan, biofarmaka, dan tanaman hias yang diambil hasilnya/dipanen pada periode pelaporan.
12. **Luas panen untuk tanaman sayuran** adalah luas tanaman yang dipanen sekaligus/habis/dibongkar dan luas tanaman yang dipanen berkali-kali (lebih dari satu kali)/belum habis. **Tanaman yang dipanen sekaligus/ habis/dibongkar** adalah tanaman yang sehabis panen langsung dibongkar/dicabut, terdiri dari bawang merah, bawang putih, bawang daun, kentang, kol/kubis, kembang kol, petsai/sawi, wortel, lobak, dan kacang merah. **Tanaman yang dipanen berkali-kali (lebih dari satu kali)/belum habis** adalah tanaman yang pemanenannya lebih dari satu kali dan biasanya dibongkar apabila panen terakhir sudah tidak memadai lagi, terdiri dari: kacang panjang, cabe besar, cabe rawit, jamur, tomat, terung, buncis, ketimun, labu siam, kangkung, bayam, melon, semangka, dan blewah.
13. **Produksi hortikultura** adalah hasil menurut bentuk produk dari setiap tanaman sayuran, buah-buahan, biofarmaka dan tanaman hias yang diambil berdasarkan luas yang dipanen/tanaman yang menghasilkan pada bulan/triwulan laporan.
11. **Harvested area of horticulture** is area which vegetable, fruit, medicinal and ornamental plant of crop harvested during the period of report.
12. **Harvested area of vegetables** is area of entirely plant harvested/demolished and plant harvested several times/undemolished. **Entirely plants harvested/demolished** are plants usually harvested once and demolished to be substituted by other plants, consisting of: shallots, garlic, leeks, potato, cabbage, cauli flower, mustard green, carrots, chinese radish, and red kidney beans. **Plants harvested several times/undemolished** are plants usually harvested more than once and demolished in the case that the last harvest was economically not profitable. They consist of : yard long beans, chili, small chili, mushroom, tomatoes, egg plant, french beans, cucumber, pumpkin/chajota, swamp cabbage, spinach, melon, watermelon, and blewah .
13. **Horticulture production** is the standard production quantity form of vegetable, fruit, medicinal and ornamental plant based on harvested area/the number of production plants reported monthly/quarterly.

**Gambar** 5.1  
**Figures**

**Produksi Tanaman Biofarmaka Menurut Jenis Tanaman di Kabupaten Purwakarta (kg), 2022**  
**Production of Medicinal Plants by Kind of Plant in Purwakarta Regency (kg), 2022**

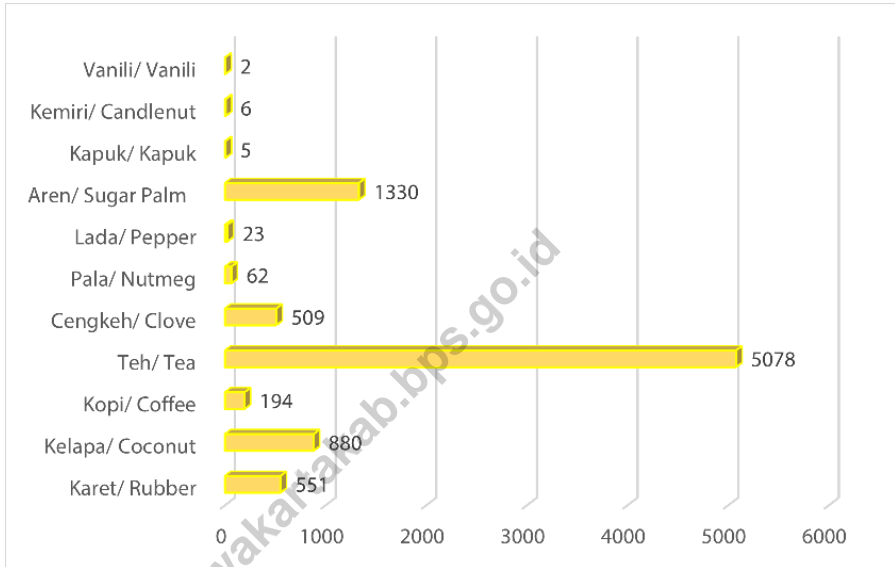


Catatan/Note:

Sumber/Source: Dinas Pangan dan Pertanian Kabupaten Purwakarta / Food and Agriculture Office of Purwakarta Regency

**Gambar** 5.2  
**Figures**

**Produksi Perkebunan Rakyat Menurut Jenis Tanaman di Kabupaten Purwakarta (ton), 2022**  
**Smallholder Plantation Production by Plant Type in Purwakarta Regency (ton), 2022**



Catatan/Note:

Sumber/Source: BPS, Statistik Pertanian Hortikultura SPH/ BPS-Statistics Indonesia, Agricultural Statistic for Horticulture SPH

## 5.1 HORTIKULTURA HORTICULTURE

**Tabel** 5.1.1 **Luas Panen Tanaman Sayuran Menurut Kecamatan dan Jenis Tanaman (ha) di Kabupaten Purwakarta, 2021 dan 2022**  
*Harvested Area of Vegetables by Subdistrict and Kind of Plant in Purwakarta Regency (ha), 2021 and 2022*

Kecamatan Subdistrict	Bawang Merah/Shallot		Cabai/Chili	
	2021	2022	2021	2022
(1)	(2)	(3)	(4)	(5)
1. Jatiluhur	-	-	6	1
2. Sukasari	-	-	10	7
3. Maniis	-	-	38	42
4. Tegalwaru	-	-	12	10
5. Plered	-	-	8	14
6. Sukatani	-	-	13	16
7. Darangdan	-	-	81	74
8. Bojong	40	24	53	56
9. Wanayasa	-	-	58	89
10. Kiarapedes	-	-	75	83
11. Pasawahan	-	-	8	23
12. Pondoksalam	-	-	13	15
13. Purwakarta	-	-	4	4
14. Babakancikao	-	-	6	10
15. Campaka	-	-	2	4
16. Cibatu	-	-	30	28
17. Bungursari	-	-	14	18
<b>Kabupaten Purwakarta Purwakarta Regency</b>	<b>40</b>	<b>24</b>	<b>431</b>	<b>494</b>

Catatan/Note:

Sumber/Source: BPS, Statistik Pertanian Hortikultura SPH/ BPS-Statistics Indonesia, Agricultural Statistic for Horticulture SPH

Lanjutan Tabel/*Continued Table 5.1.1*

Kecamatan Subdistrict	Kentang/Potato		Kubis/Cabbage	
	2021	2022	2021	2022
(1)	(6)	(7)	(8)	(9)
1. Jatiluhur	-	-	-	-
2. Sukasari	-	-	-	-
3. Maniis	-	-	-	-
4. Tegalwaru	-	-	-	-
5. Plered	-	-	-	-
6. Sukatani	-	-	-	-
7. Darangdan	-	-	-	-
8. Bojong	-	-	4	3
9. Wanayasa	-	-	13	8
10. Kiarapedes	-	-	-	-
11. Pasawahan	-	-	-	-
12. Pondoksalam	-	-	-	-
13. Purwakarta	-	-	-	-
14. Babakancikao	-	-	-	-
15. Campaka	-	-	-	-
16. Cibatu	-	-	-	-
17. Bungursari	-	-	-	-
<b>Kabupaten Purwakarta</b> <i>Purwakarta Regency</i>	-	-	<b>17</b>	<b>11</b>



Lanjutan Tabel/*Continued Table 5.1.1*

Kecamatan Subdistrict	Petai Chinese Cabbage		Tomat/Tomato		Bawang Putih Garlic	
	2021	2022	2021	2022	2021	2022
(1)	(10)	(11)	(12)	(13)	(14)	(15)
1. Jatiluhur	-	-	-	-	-	-
2. Sukasari	-	-	-	-	-	-
3. Maniis	-	-	-	-	-	-
4. Tegalwaru	-	-	-	-	-	-
5. Plered	-	-	-	-	-	-
6. Sukatani	-	-	-	5	-	-
7. Darangdan	-	-	18	16	-	-
8. Bojong	26	30	22	25	-	-
9. Wanayasa	26	14	11	12	-	-
10. Kiarapedes	5	-	26	34	-	-
11. Pasawahan	-	-	-	-	-	-
12. Pondoksalam	-	-	6	4	-	-
13. Purwakarta	1	-	-	1	-	-
14. Babakancikao	-	-	5	4	-	-
15. Campaka	-	-	-	-	-	-
16. Cibatu	-	-	-	-	-	-
17. Bungursari	-	-	-	-	-	-
<b>Kabupaten Purwakarta Purwakarta Regency</b>	<b>58</b>	<b>44</b>	<b>88</b>	<b>101</b>	<b>-</b>	<b>-</b>

Catatan/*Note:*Sumber/*Source:* BPS, Statistik Pertanian Hortikultura SPH/ BPS-Statistics Indonesia, Agricultural Statistic for Horticulture SPH

**Tabel**  
**Table** 5.1.2

**Produksi Tanaman Sayuran Menurut Kecamatan dan Jenis Tanaman di Kabupaten Purwakarta (Kw), 2021 dan 2022**  
**Production of Vegetables by Subdistrict and Kind of Plant in Purwakarta Regency (Kw), 2021 and 2022**

Kecamatan Subdistrict	Bawang Merah/Shallot		Cabai/Chili	
	2021	2022	2021	2022
(1)	(2)	(3)	(4)	(5)
1. Jatiluhur	-	-	240	167
2. Sukasari	-	-	1233	494
3. Maniis	-	-	1676	1419
4. Tegalwaru	-	-	1526	669
5. Plered	-	-	125	313
6. Sukatani	-	-	1888	2024
7. Darangdan	-	-	14774	14130
8. Bojong	1 309	1 364	6209	6284
9. Wanayasa	-	-	12290	32520
10. Kiarapedes	-	-	10832	13501
11. Pasawahan	-	-	816	3067
12. Pondoksalam	-	-	540	255
13. Purwakarta	-	-	87	216
14. Babakancikao	-	-	395	100
15. Campaka	-	-	277	480
16. Cibatu	-	-	7783	7078
17. Bungursari	-	-	951	891
<b>Kabupaten Purwakarta</b> <i>Purwakarta Regency</i>	<b>1 309</b>	<b>1 364</b>	<b>61641</b>	<b>83608</b>

Catatan/Note:

Sumber/Source: BPS, Statistik Pertanian Hortikultura SPH/ BPS-Statistics Indonesia, Agricultural Statistic for Horticulture SPH

Lanjutan Tabel/*Continued Table* 5.1.2

Kecamatan Subdistrict	Kentang/Potato		Kubis/Cabbage	
	2021	2022	2021	2022
(1)	(6)	(7)	(8)	(9)
1. Jatiluhur	-	-	-	-
2. Sukasari	-	-	-	-
3. Maniis	-	-	-	-
4. Tegalwaru	-	-	-	-
5. Plered	-	-	-	-
6. Sukatani	-	-	-	-
7. Darangdan	-	-	-	-
8. Bojong	-	-	415	290
9. Wanayasa	-	-	2 240	1 110
10. Kiarapedes	-	-	-	-
11. Pasawahan	-	-	-	-
12. Pondoksalam	-	-	-	-
13. Purwakarta	-	-	-	-
14. Babakancikao	-	-	-	-
15. Campaka	-	-	-	-
16. Cibatu	-	-	-	-
17. Bungursari	-	-	-	-
<b>Kabupaten Purwakarta</b> <i>Purwakarta Regency</i>	-	-	<b>2 655</b>	<b>1 400</b>

Lanjutan Tabel/Continued Table 5.1.2

Kecamatan Subdistrict	Petsai Chinese Cabbage		Tomat/Tomato		Bawang Putih Garlic	
	2021	2022	2021	2022	2021	2022
(1)	(10)	(11)	(12)	(13)	(14)	(15)
1. Jatiluhur	-	-	-	-	-	-
2. Sukasari	-	-	-	-	-	-
3. Maniis	-	-	-	-	-	-
4. Tegalwaru	-	-	-	-	-	-
5. Plered	-	-	-	-	-	-
6. Sukatani	-	-	-	885	-	-
7. Darangdan	-	-	2 643	2 171	-	-
8. Bojong	2 440	2 200	3 062	2 828	-	-
9. Wanayasa	4 220	1 380	5 080	3 300	-	-
10. Kiarapedes	270	-	3 551	5 076	-	-
11. Pasawahan	-	-	-	-	-	-
12. Pondoksalam	-	-	163	31	-	-
13. Purwakarta	1	-	-	47	-	-
14. Babakancikao	-	-	280	400	-	-
15. Campaka	-	-	-	-	-	-
16. Cibatu	-	-	-	-	-	-
17. Bungursari	-	-	-	-	-	-
<b>Kabupaten Purwakarta Purwakarta Regency</b>	<b>6 931</b>	<b>3 580</b>	<b>14 779</b>	<b>14 738</b>	<b>-</b>	<b>-</b>

Catatan/Note: ...

Sumber/Source: BPS, Statistik Pertanian Hortikultura SPH/ BPS-Statistics Indonesia, Agricultural Statistic for Horticulture SPH

**Tabel**  
**Table** 5.1.3

**Luas Panen Tanaman Sayuran dan Buah–Buahan Semusim Menurut Jenis Tanaman di Kabupaten Purwakarta (ha), 2019–2022**  
**Harvested Area of Seasonal Vegetables and Fruits by Kind of Plant in Purwakarta Regency (ha), 2019–2022**

Jenis Tanaman Kind of Plants	2019	2020	2021	2022
(1)	(2)	(3)	(4)	(5)
Bawang Daun	104	103	85	87
Bawang Merah	-	-	40	24
Bawang Putih	-	-	-	-
Bayam	80	91	105	82
Blewah	-	-	-	-
Buncis	96	136	79	68
Cabai Besar	244	215	99	124
Cabai Rawit	222	213	153	177
Jamur*)	6 081	6 460	7 873	10 612
Kacang Merah	-	-	-	-
Kacang Panjang	400	401	284	256
Kangkung	152	169	192	178
Kembang Kol	-	2	12	14
Kentang	-	-	-	-
Ketimun	408	456	314	264
Kubis	6	7	17	11
Labu Siam	30	30	17	14

Catatan/Note: \*) luasan dalam satuan ha

Sumber/Source: BPS, Statistik Pertanian Hortikultura SPH/ BPS-Statistics Indonesia, Agricultural Statistic for Horticulture SPH

Lanjutan Tabel/*Continued Table* 5.1.3

Jenis Tanaman <i>Kind of Plants</i>	2019	2020	2021	2022
(1)	(2)	(3)	(4)	(5)
Lobak	-	-	-	-
Melon	1	-	5	11
Paprika	-	-	-	-
Petsai/Sawi	75	62	58	44
Semangka	3	4	3	1
Stroberi	-	-	-	-
Terung	161	156	156	140
Tomat	114	115	88	101
Wortel	2	3	4	3

Catatan/*Note*: \*) luasan dalam satuan ha

Sumber/*Source*: BPS, Statistik Pertanian Hortikultura SPH/ BPS-Statistics Indonesia, Agricultural Statistic for Horticulture SPH

**Tabel**  
**Table** 5.1.4**Produksi Tanaman Sayuran dan Buah–Buahan Semusim  
Menurut Jenis Tanaman di Kabupaten Purwakarta (Kw/  
qui), 2019–2022**  
*Production of Seasonal Vegetables and Fruits by Kind of  
Plant in Purwakarta Regency (Kw/qui), 2019–2022*

Jenis Tanaman Kind of Plants	2019	2020	2021	2022
(1)	(2)	(3)	(4)	(5)
Bawang Daun	8 445	7 481	6 880	7 848
Bawang Merah	-	-	1 309	1 364
Bawang Putih	-	-	-	-
Bayam	5 948	5 882	5 837	3 722
Blewah	-	-	-	-
Buncis	20 842	26 592	10 143	9 165
Cabai Besar	38 755	37 456	14 413	25 829
Cabai Rawit	35 402	45 495	22 182	28 152
Jamur*)	44 067	43 818	22 480	13 387
Kacang Merah	-	-	-	-
Kacang Panjang	68 860	59 505	34 119	26 913
Kangkung	20 950	20 159	17 909	13 719
Kembang Kol	-	70	1 835	2 010
Kentang	-	-	-	-
Ketimun	67 314	87 610	49 826	50 963
Kubis	605	570	2 655	1 400
Labu Siam	5 090	6 332	8 326	7 837

Catatan/Note: \*) luasan dalam satuan M2 dan produksi dalam satuan Kg

Sumber/Source: BPS, Statistik Pertanian Hortikultura SPH/ BPS-Statistics Indonesia, Agricultural Statistic for Horticulture SPH

Lanjutan Tabel/*Continued Table 5.1.4*

Jenis Tanaman <i>Kind of Plants</i>	2019	2020	2021	2022
(1)	(2)	(3)	(4)	(5)
Lobak	-	-	-	-
Melon	310	-	2 870	1 722
Paprika	-	-	-	-
Petsai/Sawi	7 972	7 693	6 931	3 580
Semangka	300	320	867	10
Stroberi	-	-	-	-
Terung	32 216	38 151	40 675	31 232
Tomat	23 427	19 732	14 779	14 738
Wortel	145	270	365	195

Catatan/*Note*: \*) luasan dalam satuan M2 dan produksi dalam satuan Kg

Sumber/*Source*: BPS, Statistik Pertanian Hortikultura SPH/ BPS-Statistics Indonesia, Agricultural Statistic for Horticulture SPH



**Tabel**  
**Table** 5.1.5**Luas Panen Tanaman Biofarmaka Menurut Kecamatan dan Jenis Tanaman di Kabupaten Purwakarta (m<sup>2</sup>), 2021 dan 2022****Harvested Area of Medicinal Plants by Subdistrict and Kind of Plant in Purwakarta Regency (m<sup>2</sup>), 2021 and 2022**

Kecamatan Subdistrict	Jahe/Ginger		Laos/Lengkuas/Galanga	
	2021	2022	2021	2022
(1)	(2)	(3)	(4)	(5)
1. Jatiluhur	4 920	1 030	4 420	1 520
2. Sukasari	-	-	-	-
3. Maniis	-	1 600	-	1 200
4. Tegalwaru	-	1 000	-	-
5. Plered	2 500	1 500	-	-
6. Sukatani	1 300	1 200	1 000	1 500
7. Darangdan	478	552	113	36
8. Bojong	1 000	13 000	-	-
9. Wanayasa	1 400	1 000	150	200
10. Kiarapedes	-	-	-	-
11. Pasawahan	980	1 640	45	50
12. Pondoksalam	700	2 000	-	-
13. Purwakarta	26	60	14	17
14. Babakancikao	558	600	315	400
15. Campaka	60	40	1 300	600
16. Cibatu	2 500	2 800	-	-
17. Bungursari	700	5 000	2 300	300
<b>Kabupaten Purwakarta Purwakarta Regency</b>	<b>17 122</b>	<b>33 022</b>	<b>9 657</b>	<b>5 823</b>

Catatan/Note:

Sumber/Source: BPS, Statistik Pertanian Hortikultura SPH/ BPS-Statistics Indonesia, Agricultural Statistic for Horticulture SPH

Lanjutan Tabel/Continued Table 5.1.5

Kecamatan Subdistrict	Kencur/East Indian Galangal		Kunyit/Turmeric	
	2021	2022	2021	2022
(1)	(6)	(7)	(8)	(9)
1. Jatiluhur	220	-	250	-
2. Sukasari	-	-	-	-
3. Maniis	-	2 950	-	4 650
4. Tegalwaru	-	700	-	1 500
5. Plered	-	1 000	-	1 000
6. Sukatani	1 100	1 400	2 100	1 200
7. Darangdan	53	21	161	63
8. Bojong	-	-	-	-
9. Wanayasa	200	150	350	400
10. Kiarapedes	-	-	-	-
11. Pasawahan	40	30	65	75
12. Pondoksalam	130	100	600	419
13. Purwakarta	15	16	32	31
14. Babakancikao	345	640	-	-
15. Campaka	900	500	1 300	800
16. Cibatu	2 300	2 400	2 300	2 400
17. Bungursari	600	-	300	100
<b>Kabupaten Purwakarta Purwakarta Regency</b>	<b>5 903</b>	<b>9 907</b>	<b>7 458</b>	<b>12 638</b>

Catatan/Note: ...

Sumber/Source: BPS, Statistik Pertanian Hortikultura SPH/ BPS-Statistics Indonesia, Agricultural Statistic for Horticulture SPH

**Tabel**  
**Table** 5.1.6**Produksi Tanaman Biofarmaka Menurut Kecamatan dan Jenis Tanaman di Kabupaten Purwakarta (kg), 2021 dan 2022*****Production of Medicinal Plants by Subdistrict and Kind of Plant in Purwakarta Regency (kg) 2021 and 2022***

Kecamatan Subdistrict	Jahe/Ginger		Laos/Lengkuas/Galanga	
	2021	2022	2021	2022
(1)	(2)	(3)	(4)	(5)
1. Jatiluhur	32 306	1 751	24 364	3 115
2. Sukasari	-	-	-	-
3. Maniis	-	6 280	-	8 522
4. Tegalwaru	-	250	-	-
5. Plered	1 850	900	-	-
6. Sukatani	1 800	2 600	5 810	7 900
7. Darangdan	1 571	1 851	499	436
8. Bojong	500	12 500	-	-
9. Wanayasa	11 800	10 000	400	1 000
10. Kiarapedes	-	-	-	-
11. Pasawahan	1 024	2 008	96	88
12. Pondoksalam	534	480	-	-
13. Purwakarta	117	176	38	70
14. Babakancikao	2 350	600	883	522
15. Campaka	140	40	1 300	600
16. Cibatuh	6 175	6 916	-	-
17. Bungursari	1 245	1 200	1 708	600
<b>Kabupaten Purwakarta Purwakarta Regency</b>	<b>61 412</b>	<b>47 552</b>	<b>35 098</b>	<b>22 853</b>

Catatan/Note:

Sumber/Source: BPS, Statistik Pertanian Hortikultura SPH/ BPS-Statistics Indonesia, Agricultural Statistic for Horticulture SPH

Lanjutan Tabel/Continued Table 5.1.6

Kecamatan Subdistrict	Kencur/East Indian Galangal		Kunyit/Turmeric	
	2021	2022	2021	2022
(1)	(6)	(7)	(8)	(9)
1. Jatiluhur	490	-	672	-
2. Sukasari	-	-	-	-
3. Maniis	-	4 248	-	31 024
4. Tegalwaru	-	250	-	2 500
5. Plered	-	340	-	430
6. Sukatani	10 850	8 000	1 950	1 900
7. Darangdan	187	662	803	762
8. Bojong	-	-	-	-
9. Wanayasa	650	450	1 100	2 000
10. Kiarapedes	-	-	-	-
11. Pasawahan	66	65	240	595
12. Pondoksalam	210	210	609	709
13. Purwakarta	33	72	71	154
14. Babakancikao	2 338	1 478	-	-
15. Campaka	900	500	1 300	800
16. Cibatu	4 619	4 813	4 746	4 951
17. Bungursari	668	-	203	80
<b>Kabupaten Purwakarta Purwakarta Regency</b>	<b>21 011</b>	<b>21 088</b>	<b>11 694</b>	<b>45 905</b>

Catatan/Note:

Sumber/Source: BPS, Statistik Pertanian Hortikultura SPH/ BPS-Statistics Indonesia, Agricultural Statistic for Horticulture SPH

**Tabel**  
**Table** 5.1.7**Luas Panen Tanaman Biofarmaka Menurut Jenis Tanaman  
di Kabupaten Purwakarta (m<sup>2</sup>), 2019 - 2022**  
**Harvested Area of Medicinal Plants by Kind of Plant in  
Purwakarta Regency (m<sup>2</sup>), 2019–2022**

Jenis Tanaman Kind of Plants	2019	2020	2021	2022
(1)	(2)	(3)	(4)	(5)
Dlingo/Dringo	-	-	-	-
Jahe	30 707	20 259	17 122	33 022
Kapulaga	571 027	335 522	32 396	15 950
Keji Beling	513	915	-	-
Kencur	11 930	11 124	5 903	9 907
Kunyit	21 979	14 816	7 458	12 638
Laos/Lengkuas	17 802	12 089	9 657	5 823
Lempuyang	450	250	-	-
Lidah Buaya	253	243	408	320
Mahkota Dewa*)	122	82	80	20
Mengkudu/Pace*)	582	557	367	230
Sambiloto	319	610	60	-
Temuireng	-	-	-	-
Temukunci	620	200	-	-
Temulawak	175	410	525	785

Catatan/Note: \*) Untuk Luas Panen diisi dalam satuan Pohon, Angka Sementara (ASEM)/ Preliminary Figures

Sumber/Source: BPS, Statistik Pertanian Hortikultura SPH/ BPS-Statistics Indonesia, Agricultural Statistic for Horticulture SPH

**Tabel**  
**Table** 5.1.8

**Produksi Tanaman Biofarmaka Menurut Jenis Tanaman di Kabupaten Purwakarta (kg), 2019–2022**  
**Production of Medicinal Plants by Kind of Plant in Purwakarta Regency (kg), 2019–2022**

Jenis Tanaman Kind of Plants	2019	2020	2021	2022
(1)	(2)	(3)	(4)	(5)
Dlingo/Dringo	-	-	-	-
Jahe	86 432	61 377	61 412	47 552
Kapulaga	1 476 166	1 203 096	177 328	145 096
Keji Beling	613	1 095	-	-
Kencur	32 023	22 744	21 011	21 088
Kunyit	45 367	22 272	11 694	45 905
Laos/Lengkuas	95 245	32 584	35 098	22 853
Lempuyang	675	500	-	-
Lidah Buaya	1 243	1 734	547	716
Mahkota Dewa*)	1 704	1 471	2 760	240
Mengkudu/Pace*)	7 340	944	201	574
Sambiloto	522	555	41	-
Temuireng	-	-	-	-
Temukunci	4 041	470	-	-
Temulawak	720	2 733	3 677	3 575

Catatan/Note: \*) Untuk Luas Panen diisi dalam satuan Pohon, Angka Sementara (ASEM)/ Preliminary Figures

Sumber/Source: BPS, Statistik Pertanian Hortikultura SPH/ BPS-Statistics Indonesia, Agricultural Statistic for Horticulture SPH

**Tabel**  
**Table** 5.1.9**Luas Panen Tanaman Hias Menurut Kecamatan dan Jenis Tanaman di Kabupaten Purwakarta (m<sup>2</sup>), 2021 dan 2022**  
**Harvested Area of Ornamental Plants by Subdistrict and Kind of Plant in Purwakarta Regency (m<sup>2</sup>), 2021 and 2022**

Kecamatan Subdistrict	Angrek/ <i>Orchid</i>		Krisan/ <i>Chrysantemum</i>	
	2021	2022	2021	2022
(1)	(2)	(3)	(4)	(5)
1. Jatiluhur	-	-	-	-
2. Sukasari	-	-	-	-
3. Maniis	-	-	-	-
4. Tegalwaru	-	-	-	-
5. Plered	-	-	-	-
6. Sukatani	5	-	-	-
7. Darangdan	-	-	-	-
8. Bojong	-	-	-	-
9. Wanayasa	-	-	-	-
10. Kiarapedes	-	-	-	-
11. Pasawahan	-	-	-	-
12. Pondoksalam	-	-	-	-
13. Purwakarta	-	-	-	-
14. Babakancikao	-	-	-	-
15. Campaka	-	-	-	-
16. Cibatu	-	-	-	-
17. Bungursari	-	-	-	-
<b>Kabupaten Purwakarta</b> <i>Purwakarta Regency</i>	<b>5</b>	<b>-</b>	<b>-</b>	<b>-</b>

Catatan/Note:

Sumber/Source: BPS, Statistik Pertanian Hortikultura SPH/ BPS-Statistics Indonesia, Agricultural Statistic for Horticulture SPH

Lanjutan Tabel/*Continued Table* 5.1.9

Kecamatan Subdistrict	Mawar/Rose		Sedap Malam/Tuberose	
	2021	2022	2021	2022
(1)	(6)	(7)	(8)	(9)
1. Jatiluhur	-	-	-	-
2. Sukasari	-	-	-	-
3. Maniis	-	-	-	-
4. Tegalwaru	-	-	-	-
5. Plered	-	-	-	-
6. Sukatani	14	-	-	-
7. Darangdan	-	-	-	-
8. Bojong	15 000	10 000	-	-
9. Wanayasa	-	-	-	-
10. Kiarapedes	-	-	-	-
11. Pasawahan	-	-	-	-
12. Pondoksalam	-	-	-	-
13. Purwakarta	-	10	1	10
14. Babakancikao	-	-	-	-
15. Campaka	-	-	-	-
16. Cibatu	-	-	-	-
17. Bungursari	-	-	-	-
<b>Kabupaten Purwakarta Purwakarta Regency</b>	<b>15 014</b>	<b>10 010</b>	<b>1</b>	<b>10</b>

Catatan/Note:

Sumber/Source: BPS, Statistik Pertanian Hortikultura SPH/ BPS-Statistics Indonesia, Agricultural Statistic for Horticulture SPH



**Tabel**  
**Table** 5.1.10**Produksi Tanaman Hias Menurut Kecamatan dan Jenis Tanaman di Kabupaten Purwakarta (tangkai), 2021 dan 2022**  
*Production of Ornamental Plants by Subdistrict and Kind of Plant in Purwakarta Regency (stalks), 2021 and 2022*

Kecamatan Subdistrict	Anggrek/ <i>Orchid</i>		Krisan/ <i>Chrysantemum</i>	
	2021	2022	2021	2022
(1)	(2)	(3)	(4)	(5)
1. Jatiluhur	-	-	-	-
2. Sukasari	-	-	-	-
3. Maniis	-	-	-	-
4. Tegalwaru	-	-	-	-
5. Plered	-	-	-	-
6. Sukatani	50	-	-	-
7. Darangdan	-	-	-	-
8. Bojong	-	-	-	-
9. Wanayasa	-	-	-	-
10. Kiarapedes	-	-	-	-
11. Pasawahan	-	-	-	-
12. Pondoksalam	-	-	-	-
13. Purwakarta	-	-	-	-
14. Babakancikao	-	-	-	-
15. Campaka	-	-	-	-
16. Cibatu	-	-	-	-
17. Bungursari	-	-	-	-
<b>Kabupaten Purwakarta</b> <i>Purwakarta Regency</i>	<b>50</b>	-	-	-

Catatan/*Note*:Sumber/*Source*: BPS, Statistik Pertanian Hortikultura SPH/ BPS-Statistics Indonesia, Agricultural Statistic for Horticulture SPH

Lanjutan Tabel/Continued Table 5.1.10

Kecamatan Subdistrict	Mawar/Rose		Sedap Malam/Tuberose	
	2021	2022	2021	2022
(1)	(6)	(7)	(8)	(9)
1. Jatiluhur	-	-	-	-
2. Sukasari	-	-	-	-
3. Maniis	-	-	-	-
4. Tegalwaru	-	-	-	-
5. Plered	-	-	-	-
6. Sukatani	56	-	-	-
7. Darangdan	-	-	-	-
8. Bojong	75 000	160 000	-	-
9. Wanayasa	-	-	-	-
10. Kiarapedes	-	-	-	-
11. Pasawahan	-	-	-	-
12. Pondoksalam	-	-	-	-
13. Purwakarta	-	60	4	230
14. Babakancikao	-	-	-	-
15. Campaka	-	-	-	-
16. Cibatu	-	-	-	-
17. Bungursari	-	-	-	-
<b>Kabupaten Purwakarta</b> <i>Purwakarta Regency</i>	<b>75 056</b>	<b>160 060</b>	<b>4</b>	<b>230</b>

Catatan/Note:

Sumber/Source: BPS, Statistik Pertanian Hortikultura SPH/ BPS-Statistics Indonesia, Agricultural Statistic for Horticulture SPH

**Tabel**  
**Table** 5.1.11**Luas Panen Tanaman Hias Menurut Jenis Tanaman di  
Kabupaten Purwakarta (m<sup>2</sup>), 2019–2022**  
**Harvested Area of Ornamental Plants by Kind of Plant in  
Purwakarta Regency (m<sup>2</sup>), 2019–2022**

Jenis Tanaman Kind of Plants	2019	2020	2021	2022
(1)	(2)	(3)	(4)	(5)
Adenium (Kamboja Jepang)	-	28	-	-
Aglaonema ( Sri Rejeki )	26	28	4	-
Anggrek	20	-	5	-
Anthurium Bunga	5	-	-	-
Anthurium Daun	-	-	-	-
Caladium ( Keladi Hias )	-	-	-	-
Euphorbia	-	10	-	-
Gerbera (Herbras)	-	-	-	-
Heliconia (Pisang-Pisangan)	-	-	-	-
Ixora (Soka)	5	31	60	20
Krisan	-	-	-	-
Mawar	30 002	20 001	15 014	10 010
Melati	6	6	8	5
Pakis	-	-	-	-
Palem*)	7	11	11	10
Sansevieria (Pedang-Pedangan)	-	15	-	-
Sedap Malam	-	-	1	10

Catatan/Note: \*) Untuk Luas Panen diisi dalam satuan Pohon

Sumber/Source: BPS, Statistik Pertanian Hortikultura SPH/ BPS-Statistics Indonesia, Agricultural Statistic for Horticulture SPH

**Tabel** 5.1.12 **Produksi Tanaman Hias Menurut Jenis Tanaman di Kabupaten Purwakarta (tangkai), 2019–2022**  
**Table** 5.1.12 **Production of Ornamental Plants by Kind of Plant in Purwakarta Regency (stalks), 2019–2022**

Jenis Tanaman Kind of Plants	2019	2020	2021	2022
(1)	(2)	(3)	(4)	(5)
Adenium (Kamboja Jepang)	-	304	-	-
Aglaonema ( Sri Rejeki )	30	84	9	-
Anggrek	22	-	50	-
Anthurium Bunga	7	-	-	-
Anthurium Daun	-	-	-	-
Caladium ( Keladi Hlas )	-	-	-	-
Euphorbia	-	40	-	-
Gerbera (Herbras)	-	-	-	-
Heliconia (Pisang-Pisangan)	-	-	-	-
Ixora (Soka)	18	756	1 110	500
Krisan	-	-	-	-
Mawar	110 021	80 009	75 056	160 060
Melati	16	125	31	92
Pakis	-	-	-	15
Palem*)	11	25	14	10
Sansevieria (Pedang-Pedangan)	-	75	-	-
Sedap Malam	-	-	4	230

Catatan/Note: \*) Untuk Luas Panen diisi dalam satuan Pohon

Sumber/Source: BPS, Statistik Pertanian Hortikultura SPH-TH/BPS-Statistics Indonesia, Agricultural Statistik for Horticulture SPH-TH

**Tabel**  
**Table** 5.1.13

**Produksi Buah-buahan Menurut Kecamatan dan Jenis Tanaman di Kabupaten Purwakarta (kuintal), 2021 dan 2022**

*Production of Fruits by Subdistrict and Kind of Plant in Purwakarta Regency (kuintal), 2021 and 2022*

Kecamatan Subdistrict	Mangga/Mango		Durian/Durian	
	2021	2022	2021	2022
(1)	(2)	(3)	(4)	(5)
1. Jatiluhur	240	870	-	295
2. Sukasari	1 000	1 000	840	840
3. Maniis	129	400	-	-
4. Tegalwaru	51	52	174	176
5. Plered	63	245	134	121
6. Sukatani	8 840	8 840	1 340	1 340
7. Darangdan	192	1 042	1 584	1 582
8. Bojong	280	280	3 292	3 292
9. Wanayasa	1 457	240	1 300	-
10. Kiarapedes	-	-	-	-
11. Pasawahan	1 306	497	636	453
12. Pondoksalam	92	48	3 410	1 562
13. Purwakarta	803	9 312	14	1 080
14. Babakancikao	9 106	3 050	478	495
15. Campaka	1 467	690	172	82
16. Cibatu	786	427	-	-
17. Bungursari	33	650	47	2 160
<b>Kabupaten Purwakarta</b> <i>Purwakarta Regency</i>	<b>25 846</b>	<b>27 643</b>	<b>13 421</b>	<b>13 478</b>

Catatan/Note: Angka Sementara (ASEM)/Preliminary figures

Sumber/Source: BPS, Statistik Pertanian Hortikultura SPH-BST/BPS-Statistics Indonesia, Agricultural Statistic for Horticulture SPH-BST

Lanjutan Tabel/Continued Table 5.1.13

Kecamatan Subdistrict	Jeruk/Orange		Pisang/Banana	
	2021	2022	2021	2022
(1)	(6)	(7)	(8)	(9)
1. Jatiluhur	-	-	10 500	7 472
2. Sukasari	-	-	180 000	180 000
3. Maniis	-	-	19 676	13 470
4. Tegalwaru	-	-	3 380	3 389
5. Plered	-	-	965	1 832
6. Sukatani	-	-	10 232	10 224
7. Darangdan	-	-	131 854	132 149
8. Bojong	-	-	1 013 600	1 027 200
9. Wanayasa	-	-	443 176	28 868
10. Kiarapedes	-	-	14 260	25 491
11. Pasawahan	7	12	3 020	2 986
12. Pondoksalam	-	-	35 466	30 917
13. Purwakarta	13	7	2 005	3 973
14. Babakancikao	-	-	16 595	4 475
15. Campaka	350	362	23 795	22 780
16. Cibatu	-	-	64 080	21 654
17. Bungursari	-	-	3 154	3 100
<b>Kabupaten Purwakarta Purwakarta Regency</b>	<b>370</b>	<b>381</b>	<b>1 975 758</b>	<b>1 519 979</b>

Catatan/Note:

Sumber/Source: BPS, Statistik Pertanian Hortikultura SPH-BST/BPS-Statistics Indonesia, Agricultural Statistic for Horticulture SPH-BST

Lanjutan Tabel/*Continued Table* 5.1.13

Kecamatan Subdistrict	Pepaya/Papaya		Salak/Salacca	
	2021	2022	2021	2022
(1)	(10)	(11)	(12)	(13)
1. Jatiluhur	-	-	-	-
2. Sukasari	440	440	3 040	1 920
3. Maniis	2 350	1 190	-	-
4. Tegalwaru	175	169	235	294
5. Plered	945	629	-	-
6. Sukatani	656	671	28	13
7. Darangdan	544	1 004	6 852	6 852
8. Bojong	200	200	160	162
9. Wanayasa	3 194	1 515	1 030	-
10. Kiarapedes	-	-	-	-
11. Pasawahan	104	157	-	0
12. Pondoksalam	755	1 116	1 165	219
13. Purwakarta	977	928	-	-
14. Babakancikao	250	332	-	-
15. Campaka	31	48	-	-
16. Cibatu	1 332	957	-	-
17. Bungursari	331	805	-	-
<b>Kabupaten Purwakarta Purwakarta Regency</b>	<b>12 284</b>	<b>10 160</b>	<b>12 510</b>	<b>9 460</b>

Catatan/Note:

Sumber/Source: BPS, Statistik Pertanian Hortikultura SPH-BST/BPS-Statistics Indonesia, Agricultural Statistic for Horticulture SPH-BST

**Tabel**  
**Table** 5.1.14

**Produksi Buah–Buahan dan Sayuran Tahunan Menurut Jenis Tanaman di Kabupaten Purwakarta (Kuintal), 2019–2022**  
**Production of Annual Fruits and Vegetables by Kind of Plant in Purwakarta Regency (Kuintal), 2019–2022**

Jenis Tanaman Kind of Plants	2019	2020	2021	2022
(1)	(2)	(3)	(4)	(5)
Alpukat/ Avocado	2 484	5 322	5 965	4 624
Anggur/ Grape	-	-	-	8
Apel/ Apple	-	-	-	-
Belimbing/ Star Fruit	945	1 409	1 705	1 080
Duku/Langsat/Kokosan/ Duku	412	1 015	1 333	1 056
Durian/ Durian	11 245	31 931	13 421	13 478
Jambu Air/ Water Apple	2 230	4 796	4 623	5 038
Jambu Biji/ Guava	5 252	17 088	20 329	14 717
Jengkol/ Jengkol	7 933	12 174	12 515	15 829
Jeruk Besar/ Pomelo	763	1 367	370	381
Jeruk Siam/Kepron/ Orange/ Tangerine	1 622	3 782	2 745	2 185
Mangga/ Mango	39 458	33 110	25 846	27 643
Manggis/ Mangosteen	44 515	84 517	30 269	43 617
Melinjo/ Gnetum/Melinjo	9 978	28 034	25 505	17 788
Nangka/Cempedak/ Jackfruit	10 377	9 849	19 438	9 800
Nenas/ Pineapple *)	590	548	637	781

Catatan/Note: \*) Untuk Jumlah Tanaman diisi dalam satuan Rumpun

Sumber/Source: BPS, Statistik Pertanian Hortikultura SPH-BST/BPS-Statistics Indonesia, Agricultural Statistic for Horticulture SPH-BST



Lanjutan Tabel/*Continued Table* 5.1.14

Jenis Tanaman <i>Kind of Plants</i>	2019	2020	2021	2022
(1)	(2)	(3)	(4)	(5)
Pepaya/ Papaya	4 951	11 646	12 284	10 160
Petai/ Twisted Cluster Bean	36 050	41 716	38 358	38 398
Pisang/ Banana *)	1 195 933	1 732 080	1 975 758	1 519 979
Rambutan/ Rambutan	59 652	103 885	149 286	119 374
Salak/ Snakefruit *)	789	2 848	12 510	9 460
Sawo/ Sapodilla/Sawo	2 893	7 221	7 656	7 621
Sirsak/ Soursop	2 392	2 311	2 637	2 015
Sukun/ Breadfruit	5 971	6 606	8 487	6 184
Buah Naga/ Hylocereus polyrhizus	-	-	620	778
Jeruk Lemon/ Lemon	-	-	524	1 453
Lengkeng/ Dimocarpus longan	-	-	54	168

Catatan/*Note*: \*) Untuk Jumlah Tanaman diisi dalam satuan Rumpun

Sumber/*Source*: BPS, Statistik Pertanian Hortikultura SPH-BST/*BPS-Statistics Indonesia, Agricultural Statistic for Horticulture SPH-BST*

**5.2 PERKEBUNAN  
ESTATE CROPS**

**Tabel 5.2.1 Luas Areal Tanaman Perkebunan Menurut Kecamatan dan Jenis Tanaman di Kabupaten Purwakarta (ha), 2021 dan 2022**  
*Planted Area of Estate Crops by Subdistrict and Type of Crops in Purwakarta Regency (ha), 2021 dan 2022*

Kecamatan Subdistrict	Karet/Rubber		Kelapa/Coconut	
	2021	2022	2021	2022
(1)	(2)	(3)	(4)	(5)
1. Jatiluhur	11,5	9,5	37,21	36,26
2. Sukasari	63,14	61,14	61	60
3. Maniis	699,48	694	109,26	108,26
4. Tegalwaru	-	-	107	107
5. Plered	4,68	4,68	99,9	98,17
6. Sukatani	-	-	31,05	30,9
7. Darangdan	4,32	4,32	34,84	34,44
8. Bojong	-	-	90,7	89
9. Wanayasa	-	-	135	140
10. Kiarapedes	-	-	69,96	69,96
11. Pasawahan	-	-	152,31	150,31
12. Pondoksalam	-	-	92,88	91,88
13. Purwakarta	-	-	56,8	54,3
14. Babakancikao	-	-	70,00	65,00
15. Campaka	-	-	20,71	20,51
16. Cibatuh	-	-	15,50	14
17. Bungursari	-	-	8,3	7,6
<b>Kabupaten Purwakarta Purwakarta Regency</b>	<b>783,12</b>	<b>773,64</b>	<b>1192,42</b>	<b>1177,59</b>

Catatan/Note: ...

Sumber/Source: Dinas Pangan dan Pertanian Kabupaten Purwakarta

Lanjutan Tabel/*Continued Table* 5.2.1

Kecamatan Subdistrict	Kopi/Coffee		Teh/Tea	
	2021	2022	2021	2022
(1)	(6)	(7)	(8)	(9)
1. Jatiluhur	6,56	6,4	-	-
2. Sukasari	37,3	37,3	-	-
3. Maniis	7,35	7,4	-	-
4. Tegalwaru	13,62	13,5	-	-
5. Plered	4,27	4,27	-	-
6. Sukatani	2,8	2,8	-	-
7. Darangdan	52,67	52,67	1775,07	1774,31
8. Bojong	71	71	1634,85	1634,15
9. Wanayasa	41	35	457,27	440,02
10. Kiarapedes	370,6	370,6	525,49	525,5
11. Pasawahan	26,26	25,26	-	-
12. Pondoksalam	12,13	12,75	73,22	72,82
13. Purwakarta	1	1	-	-
14. Babakancikao	2	2	-	-
15. Campaka	1,06	1,06	-	-
16. Cibatu	107	107	-	-
17. Bungursari	2,5	1,5	-	-
<b>Kabupaten Purwakarta Purwakarta Regency</b>	<b>759,12</b>	<b>751,51</b>	<b>4465,9</b>	<b>4446,8</b>

**Tabel**  
**Table** 5.3.2

**Produksi Perkebunan Menurut Kecamatan dan Jenis Tanaman di Kabupaten Purwakarta (ton), 2021 dan 2022**  
**Production of Estate by Subdistrict and Type of Crops in Purwakarta Regency (ton), 2021 and 2022**

Kecamatan Subdistrict	Karet/Rubber		Kelapa/Coconut	
	2021	2022	2021	2022
(1)	(2)	(3)	(4)	(5)
1. Jatiluhur	4,95	4,95	25,64	25,63
2. Sukasari	26,38	26,38	40,50	41,40
3. Maniis	518	518	78,64	78,64
4. Tegalwaru	-	-	83,90	83,90
5. Plered	3,93	3,43	75,56	75,57
6. Sukatani	-	-	29,93	21,94
7. Darangdan	3,26	-	28,21	28,21
8. Bojong	-	-	71,09	71,09
9. Wanayasa	-	-	86,99	86,88
10. Kiarapedes	-	-	44,80	44,76
11. Pasawahan	-	-	111,49	111,49
12. Pondoksalam	-	-	62,95	62,95
13. Purwakarta	-	-	50,08	50,08
14. Babakancikao	-	-	63,98	63,98
15. Campaka	-	-	16,32	16,53
16. Cibatu	-	-	10,19	10,19
17. Bungursari	-	-	6,74	6,74
<b>Kabupaten Purwakarta</b> <i>Purwakarta Regency</i>	<b>556,52</b>	<b>550,85</b>	<b>886,99</b>	<b>879,98</b>

Catatan/Note: ...

Sumber/Source: Dinas Pangan dan Pertanian Kabupaten Purwakarta

Lanjutan Tabel/*Continued Table* 5.3.2

Kecamatan Subdistrict	Kopi/Coffee		Teh/Tea	
	2021	2022	2021	2022
(1)	(6)	(7)	(8)	(9)
1. Jatiluhur	1,96	1,96	-	-
2. Sukasari	11,35	11,55	-	-
3. Maniis	3,11	3,11	-	-
4. Tegalwaru	7,25	7,25	-	-
5. Plered	3,39	3,59	-	-
6. Sukatani	1,07	1,07	-	-
7. Darangdan	12,25	12,79	1506,09	1506,09
8. Bojong	19,25	19,85	2268,51	2286,86
9. Wanayasa	23,92	23,94	508,23	493,15
10. Kiarapedes	80,4	82,9	695,96	696,42
11. Pasawahan	12,34	13,34	-	-
12. Pondoksalam	6,62	6,62	95,99	95,99
13. Purwakarta	0,66	0,66	-	-
14. Babakancikao	1,02	1,02	-	-
15. Campaka	0,39	0,69	-	-
16. Cibatu	2,57	2,57	-	-
17. Bungursari	1,28	1,28	-	-
<b>Kabupaten Purwakarta Purwakarta Regency</b>	<b>188,83</b>	<b>194,19</b>	<b>5074,8</b>	<b>5078,5</b>

**Tabel**  
**Table** 5.2.3

**Luas Areal Tanaman Perkebunan Rakyat Menurut Jenis Tanaman di Kabupaten Purwakarta (ha), 2019-2022**  
**Area of Community Plantation Plants by Type of Plants in Purwakarta Regency (ha), 2019-2022**

Jenis Tanaman Kind of Plants	2019	2020	2021	2022
(1)	(2)	(3)	(4)	(5)
Karet/ Rubber	920,0	870,0	783,0	773,0
Kelapa/ Coconut	1 253,0	1 214,0	1 192,0	1 177,0
Kopi/ Coffee	386,0	772,0	759,0	751,0
Teh/ Tea	4 508,0	4 478,0	4 465,0	4 447,0
Cengkeh/ Clove	1 849,0	1 824,0	1 817,0	1 837,0
Pala/ Nutmeg	753,0	753,0	783,0	888,0
Lada/ Pepper	53,0	50,0	49,0	43,0
Aren/ Sugar Palm	210,0	204,0	195,0	193,0
Kapuk/ Kapuk	41,0	39,0	35,0	34,0
Kemiri/ Candlenut	41,0	40,0	37,0	36,0
Vanili/ Vanili	16,0	14,0	14,0	13,0

Catatan/Note: ...

Sumber/Source: Dinas Pangan dan Pertanian Kabupaten Purwakarta

**Tabel**  
**Table** 5.2.4**Produksi Perkebunan Rakyat Menurut Jenis Tanaman di Kabupaten Purwakarta (ton), 2019-2022**  
**Smallholder Plantation Production by Plant Type in Purwakarta Regency (ton), 2019-2022**

Jenis Tanaman Kind of Plants	2019	2020	2021	2022
(1)	(2)	(3)	(4)	(5)
Karet/ Rubber	649,0	628,0	553,0	551,0
Kelapa/ Coconut	922,0	917,0	887,0	880,0
Kopi/ Coffee	191,0	189,0	189,0	194,0
Teh/ Tea	5 863,0	4 955,0	5 075,0	5 078,0
Cengkeh/ Clove	486,0	483,0	497,0	509,0
Pala/ Nutmeg	47,0	48,0	59,0	62,0
Lada/ Pepper	48,0	26,0	23,0	23,0
Aren/ Sugar Palm	158,0	1 299,0	1 310,0	1 330,0
Kapuk/ Kapuk	7,0	6,0	5,0	5,0
Kemiri/ Candlenut	9,0	9,0	6,0	6,0
Vanili/ Vanili	2,0	2,0	2,0	2,0

Catatan/Note: ...

Sumber/Source: Dinas Pangan dan Pertanian Kabupaten Purwakarta

<https://purwakartakab.bps.go.id>



# BAB 6

## PERTAMBANGAN DAN ENERGI

Mining and Energy



Jumlah tenaga listrik yang  
terjual di Kabupaten  
Purwakarta, 2022

Number of electricity sold in  
Purwakarta Regency, 2022

**3.857.384** Ribu KWh  
Thousand KWh



Jumlah pelanggan listrik  
di Kabupaten Purwakarta,  
2022

Number of customers in  
Purwakarta Regency, 2022

**932.151** Pelanggan  
Customers



Sumber : PT. PLN  
Source : State Electricity Company

Jumlah air yang disalurkan  
di Kabupaten Purwakarta, 2020

Number of distributed water in  
Purwakarta Regency, 2021

**4.212.037** m<sup>3</sup>  
m<sup>3</sup>



Jumlah pelanggan PDAM  
di Kabupaten Purwakarta, 2020

Number of PDAM customers in  
Purwakarta Regency, 2021

**250.474** Pelanggan  
Customers



Sumber : PDAM Kabupaten Purwakarta  
Source : PDAM Purwakarta Regency

Kabupaten Purwakarta Dalam Angka 2023

Purwakarta Regency In Figures 2023

<https://purwakartakab.bps.go.id>

**PENJELASAN TEKNIS**

1. Pengumpulan data industri besar dan sedang dilakukan melalui Survei Industri Besar dan Sedang yang dilaksanakan setiap tahun secara lengkap (sensus) sejak tahun 1975. Survei Industri Besar dan Sedang mencakup semua perusahaan industri yang mempunyai tenaga kerja 20 orang atau lebih dengan menggunakan kuesioner II A.
2. Klasifikasi industri yang digunakan dalam survei ini berdasar kepada Klasifikasi Baku Lapangan Usaha Indonesia (KBLI). KBLI adalah klasifikasi lapangan usaha yang berdasar kepada International Standard Industrial Classification of All Economic Activities (ISIC) revisi 4 yang telah disesuaikan dengan kondisi Indonesia.
3. **Industri manufaktur** adalah suatu kegiatan ekonomi yang melakukan kegiatan mengubah suatu barang dasar secara mekanis, kimia, atau dengan tangan sehingga menjadi barang jadi/setengah jadi, dan atau barang yang kurang nilainya menjadi barang yang lebih tinggi nilainya, dan sifatnya lebih dekat kepada pemakai akhir. Termasuk dalam kegiatan ini adalah jasa industri dan pekerjaan perakitan.
4. **Perusahaan atau usaha industri** adalah suatu unit

**TECHNICAL NOTES**

1. *Data collection of large and medium scale manufacturing is conducted through The Large and Medium Manufacturing Establishment Survey that has been done annually for all industries (census) since 1975. Large and Medium Manufacturing Establishment Survey covers all manufactures/industries with 20 workers or more by questionnaire II A.*
2. *The industrial classification adopted in this survey refers to the Klasifikasi Baku Lapangan Usaha Indonesia (KBLI). KBLI is classification of economic activities based on the International Standard Industrial Classification of All Economic Activities (ISIC rev 4) that has been modified according to the local condition in Indonesia.*
3. **Manufacturing industry** is defined as an economic activity processing basic goods mechanically, chemicals or manually into final or intermediate goods. It is also defined as processing of lower value goods into higher value goods as final or intermediate products. The activities also include services for manufacturing and assembling.
4. **A manufacturing establishment** is defined as a production unit

(kesatuan) usaha yang melakukan kegiatan ekonomi, bertujuan menghasilkan barang atau jasa, terletak pada suatu bangunan atau lokasi tertentu, dan mempunyai catatan administrasi tersendiri mengenai produksi dan struktur biaya serta ada seorang atau lebih yang bertanggung jawab atas usaha tersebut.

5. **Industri manufaktur** dikelompokkan ke dalam 4 golongan berdasarkan banyaknya pekerja, yaitu: industri besar (100 orang pekerja atau lebih), industri sedang/menengah (20–99 orang pekerja), industri kecil (5–19 orang pekerja), dan industri mikro (1–4 orang pekerja).
6. **Pelanggan** adalah individu atau kelompok, baik rumah tangga, perusahaan atau institusi non profit yang membeli air bersih dari perusahaan air bersih.
7. **Air disalurkan** adalah volume air bersih dari perusahaan air bersih

*engaged in economic activity, producing goods or services, located in a building or in a certain location, keeping a business record concerning the production and cost structure, and having a person or more that are responsible to those activities.*

5. **Manufacturing industries** are categorized into four groups, based on the number of employees: large scale manufacturing (100 employees or more), medium scale manufacturing (20–99 employees), small scale manufacturing (5–19 employees), and micro industry (1–4 employees).
6. **Customers** are individuals or groups, whether household, company or non-profit institutions that buy water supply from water supply establishment.
7. **Distributed water** is the volume of water supply from water supply establishment.

**ULASAN****Energi**

Selama tahun 2020 tercatat 4.212.037 m<sup>3</sup> air minum yang disalurkan di Kabupaten Purwakarta. Konsumen terbesar pengguna jasa air minum adalah rumah tangga, yang penyalurannya 4.212.037 m<sup>3</sup> selama tahun 2020.

**DESCRIPTION****Energy**

*During 2020, 4,212,037 m<sup>3</sup> of drinking water was distributed in Purwakarta Regency. The biggest consumers who use drinking water services are households, whose distribution is 4,212,037 m<sup>3</sup> during 2020.*

<https://purwakartakab.bps.go.id>

**Gambar** 6.1  
**Figures**

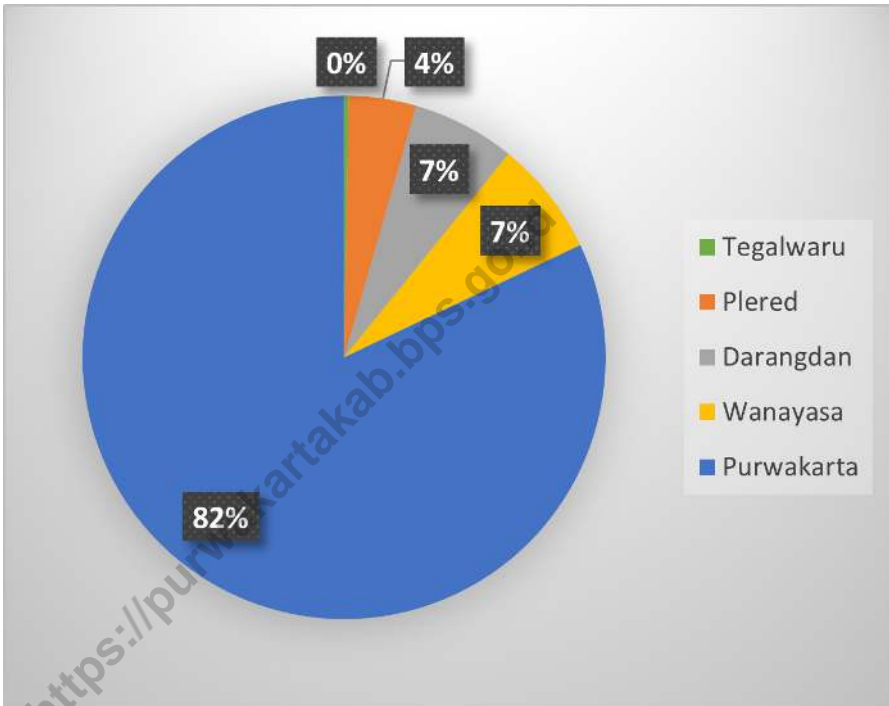
**Jumlah Pelanggan Listrik di Kabupaten Purwakarta, 2018–2022**  
**Number of Electricity Customers in Purwakarta Regency, 2018–2022**



Sumber/Source : BPS Provinsi Jawa Barat

**Gambar** 6.2  
**Figures**

**Jumlah Pelanggan Air PDAM Menurut Kecamatan, 2020**  
**Number of Customers Water PDAM by Subdistrict, 2020**



Sumber/Source : PDAM Kabupaten Purwakarta / PDAM Purwakarta Regency

**Tabel**  
**Table** 6.1

**Daya Terpasang, Produksi, dan Distribusi Listrik PT. PLN (Persero) di Kabupaten Purwakarta, 2022**  
**Installed Electricity Power, Production, and Distribution of PT. PLN (Persero) in Purwakarta Regency, 2022**

<b>Kabupaten Regency</b>	<b>Daya Terpasang Installed Electricity Power (kVA)</b>	<b>Produksi Listrik Electricity Production (KWh)</b>	<b>Listrik Terjual Electricity Sold (KWh)</b>
(1)	(2)	(3)	(4)
<b>Kabupaten Purwakarta</b> <i>Purwakarta Regency</i>	1 809 553	4 047 036 421	3 857 384 525

Catatan/Note: \* Data diperoleh dari PLN Pusat  
Sumber/Source: BPS Provinsi Jawa Barat



**Tabel**  
**Table** 6.2**Jumlah Pelanggan Listrik di Kabupaten Purwakarta, 2018-2022**  
**Number of Electricity Customers in Purwakarta Regency, 2018-2022**

<b>Kabupaten Regency</b>	<b>2018</b>	<b>2019</b>	<b>2020</b>	<b>2021</b>	<b>2022</b>
(1)	(2)	(3)	(4)	(5)	(6)
<b>Kabupaten Purwakarta</b> <i>Purwakarta Regency</i>	<b>812 332</b>	<b>844 334</b>	<b>872 737</b>	<b>903 197</b>	<b>932 151</b>

Catatan/Note: \* Data diperoleh dari PLN Pusat  
 Sumber/Source: BPS Provinsi Jawa Barat

<https://purwaktakab.bps.go.id>

**Tabel**  
**Table** 6.3**Jumlah Pelanggan dan Air yang Disalurkan Menurut Kecamatan di Kabupaten Purwakarta, 2020**  
**Number of Customers and Distributed Water by Subdistrict in Purwakarta Regency, 2020**


Kecamatan Subdistrict	Pelanggan Number of Customers	Air Disalurkan Distributed Water (m <sup>3</sup> )	Nilai Value (Rp)
(1)	(2)	(3)	(4)
1. Jatiluhur	...	...	...
2. Sukasari	...	...	...
3. Maniis	...	...	...
4. Tegalwaru	733	7 916	51 925 800
5. Plered	10 451	173 656	1 108 689 970
6. Sukatani	...	...	...
7. Darangdan	15 948	233 636	807 415 000
8. Bojong	...	...	...
9. Wanayasa	17 799	291 106	1 377 704 700
10. Kiarapedes	...	...	...
11. Pasawahan	...	...	...
12. Pondoksalam	...	...	...
13. Purwakarta	205 543	3 505 723	21 634 837 910
14. Babakancikao	...	...	...
15. Campaka	...	...	...
16. Cibatu	...	...	...
17. Bungursari	...	...	...
<b>Kabupaten Purwakarta</b> <i>Purwakarta Regency</i>	<b>250 474</b>	<b>4 212 037</b>	<b>24 980 573 380</b>

Catatan/Note: ...

Sumber/Source: PDAM Kabupaten Purwakarta

# BAB 7

## INDUSTRI MANUFAKTUR *Manufacturing Industry*



### Jumlah Rumah Makan / Restoran di Kabupaten Purwakarta

*State of Restaurants in Purwakarta Regency*



Sumber : Dinas Kepemudaan, Olahraga, Pariwisata, dan  
Kebudayaan Kabupaten Purwakarta

Source : Department of Youth, Sports, Tourism and Culture Purwakarta Regency



### Jumlah Hotel Bintang dan Akomodasi Lainnya Kabupaten Purwakarta, 2022

*Number of Hotels and Other Accomodations  
in Purwakarta Regency, 2022*



Hotel Bintang

3  
Unit



Akomodasi Lainnya

32  
Unit

Sumber : Badan Pusat Statistik Provinsi Jawa Barat  
Source : BPS-Statistics of Jawa Barat

Kabupaten Purwakarta Dalam Angka 2023

*Purwakarta Regency in Figures 2023*

<https://purwakartakab.bps.go.id>

## PENJELASAN TEKNIS

1. **Wisatawan mancanegara (wisman)** ialah setiap pengunjung yang mengunjungi suatu negara di luar tempat tinggalnya, didorong oleh satu atau beberapa keperluan tanpa bermaksud memperoleh penghasilan di tempat yang dikunjungi dan lamanya kunjungan tersebut tidak lebih dari satu tahun (12 bulan). Definisi ini mencakup 2 (dua) kategori wisatawan mancanegara, yaitu :
  - a. Wisatawan (turis) ialah setiap pengunjung seperti definisi di atas yang tinggal paling sedikit 24 jam, akan tetapi tidak lebih dari 1 (satu) tahun di tempat yang dikunjungi, dengan maksud antara lain: berlibur, rekreasi, olah raga, bisnis, menghadiri pertemuan, studi, dan kunjungan dengan alasan kesehatan.
  - b. Excursionist ialah setiap pengunjung seperti definisi di atas yang tinggal kurang dari 24 jam di tempat yang dikunjungi (termasuk "Cruise passengers"). Cruise Passengers ialah setiap pengunjung yang tiba di suatu negara di mana mereka tidak menginap di akomodasi yang tersedia di negara tersebut, misalnya dengan kapal laut.
2. Rata-rata lama tinggal adalah rata-rata waktu tinggal wisatawan mancanegara di Indonesia untuk satu kali kunjungan.

## TECHNICAL NOTES

1. **An International Visitor** is any person visiting a country other than his usual place of residence for any reason other than for earning income in the country visited, and the length of stay is no more than one year (12 months). This definition covers two categories of foreign visitors, namely :
  - a. "Tourist" is any visitor staying for at least 24 hours, but no more than one year, in the country visited, with the intention of visiting, and for any of these purposes: Pleasure, recreation and sports, Business, visiting friends and relatives, missions, attending meetings, conferences, visit for health reasons and study.
  - b. "Excursionist" is any visitor staying less than 24 hours in the country visited including, "Cruise Passengers", i.e. visitors arriving in a country without staying in any accommodation available in the visited country.
2. **Average length of stay** is the average stay duration of foreign visitor in Indonesia for one trip.

3. **Usaha penyediaan akomodasi** adalah usaha yang menyediakan pelayanan penginapan yang dapat dilengkapi dengan pelayanan pariwisata lainnya. Usaha penyediaan akomodasi dapat berupa hotel, vila, pondok wisata, bumi perkemahan, persinggahan karavan, dan akomodasi lainnya yang digunakan untuk tujuan pariwisata.
4. **Hotel** adalah penyediaan akomodasi secara harian berupa kamar-kamar di dalam satu bangunan yang dapat dilengkapi dengan jasa pelayanan makan dan minum, kegiatan hiburan dan atau fasilitas lainnya. Hotel terdiri dari hotel berbintang dan hotel non- bintang.
5. **Hotel bintang** adalah usaha penyediaan jasa pelayanan penginapan, makan minum serta jasa lainnya bagi umum dengan menggunakan sebagian atau seluruh bangunan. Usaha ini dikelola secara komersial serta memenuhi ketentuan persyaratan sebagai hotel bintang (termasuk berlian) yang ditetapkan dalam surat keputusan instansi yang membinanya. Misalnya hotel bintang lima, hotel bintang empat dan seterusnya.
6. **Tingkat penghunian kamar hotel** adalah persentase banyaknya malam kamar yang dihuni terhadap banyaknya malam kamar yang tersedia.
3. **The business of providing accommodation** is a business that provides specialty services that can be equipped with other tourism services. It includes hotel, villa, cottage, camping, caravan stop, and other accommodation that are used for tourism purposes.
4. **Hotel** is a daily supply of accommodation rooms within a building which can be equipped with eating and drinking services, entertainment activities and/or other facilities. Hotel consists of a classified hotel and a non-classified hotel.
5. **A star hotel** is the business of providing an accommodation, eating and drinking as well as other services for the public by using a building or a part of a building. It is managed commercially and meets specified requirements as a star hotel (including diamonds) set forth in the decree of fostering agency. For example, five star hotel, four star hotel, and so on.
6. **Room occupancy rate** is the number of room-nights occupied divided by the number of room-nights available, multiplied by 100 percent.

7. **Rata-rata lamanya tamu menginap** adalah banyaknya malam tempat tidur yang terpakai (malam tamu) dengan banyaknya tamu yang menginap di hotel atau akomodasi lainnya.
7. ***Average length of stay is the number of bed-nights used (guest night) divided by the number of guests coming to spend the night at the accommodation.***

<https://purwakartakab.bps.go.id>

**ULASAN**

Pariwisata di Kabupaten Purwakarta terdiri dari berbagai usaha pariwisata, seperti gedung bersejarah, museum dan lain sebagainya. Selain itu didukung pula oleh restoran, rumah makan, dan cafe. Pada tahun 2022 tercatat terdapat 165 restoran / rumah makan di Kabupaten Purwakarta.

**DESCRIPTION**

*Tourism in Purwakarta Regency consists of various tourism businesses, such as historical buildings, museums and so on. Besides that, it is also supported by restaurants, restaurants and cafes. In 2022 there are 165 restaurants / restaurants in Purwakarta Regency.*

<https://purwakartakab.bps.go.id>



**Gambar** 7.1  
**Figures**

**Jumlah Akomodasi, Kamar, dan Tempat Tidur yang Tersedia pada Hotel Bintang di Kabupaten Purwakarta, 2018 - 2022**  
**Number of Accommodations, Rooms, and Beds Available at Star Hotels in Purwakarta Regency, 2018-2022**



Catatan/Note:

Sumber/Source: Badan Pusat Statistik Provinsi Jawa Barat/ BPS-Statistics of Jawa Barat

**Tabel**  
**Table** 7.1**Jumlah Rumah Makan/Restoran Menurut Kecamatan di  
Kabupaten Purwakarta, 2019–2021**  
**Number of Restaurants by Subdistrict in Purwakarta  
Regency, 2019–2021**

<b>Kecamatan Subdistrict</b>	<b>2019</b>	<b>2020</b>	<b>2021</b>
(1)	(2)	(3)	(4)
1. Jatiluhur	9	10	13
2. Sukasari	-	2	3
3. Maniis	-	-	-
4. Tegalwaru	-	1	1
5. Plered	8	10	11
6. Sukatani	5	7	7
7. Darangdan	3	4	4
8. Bojong	2	4	4
9. Wanayasa	10	12	12
10. Kiarapedes	3	3	3
11. Pasawahan	7	8	9
12. Pondoksalam	10	11	11
13. Purwakarta	50	51	52
14. Babakancikao	7	7	7
15. Campaka	10	10	10
16. Cibatu	5	5	5
17. Bungursari	12	13	13
<b>Kabupaten Purwakarta Purwakarta Regency</b>	<b>141</b>	<b>158</b>	<b>165</b>

Catatan/Note:

Sumber/Source: Dinas Kepemudaan, Olahraga, Pariwisata dan Kebudayaan Kabupaten Purwakarta/ Department of Youth, Sports, Tourism and Culture Purwakarta Regency

**Tabel**  
**Table** 7.2

**Jumlah Akomodasi, Kamar, dan Tempat Tidur yang Tersedia pada Hotel Bintang di Kabupaten Purwakarta, 2015 - 2022**  
**Number of Accommodations, Rooms, and Beds Available at Star Hotels in Purwakarta Regency, 2015- 2022**

Tahun Year	Akomodasi Accommodations	Kamar Room	Tempat Tidur Bed
(1)	(2)	(3)	(4)
2015	2	212	326
2016	2	212	326
2017	-	-	-
2018	3	342	578
2019	3	365	624
2020	3	337	522
2021	3	377	602
2022	3	377	602
<b>Kabupaten Purwakarta</b> <i>Purwakarta Regency</i>			

Catatan/Note:

Sumber/Source: Badan Pusat Statistik Provinsi Jawa Barat/ BPS-Statistics of Jawa Barat

**Tabel**  
**Table** 7.3

**Jumlah Akomodasi, Kamar, dan Tempat Tidur yang Tersedia pada Hotel Non Bintang di Kabupaten Purwakarta, 2015 - 2022**  
**Number of Accommodations, Rooms, and Beds Available at Non-Star Hotels in Purwakarta Regency, 2014 - 2022**

Tahun Year	Akomodasi Accommodations	Kamar Room	Tempat Tidur Bed
(1)	(2)	(3)	(4)
2015	19	445	611
2016	20	532	687
2017	-	-	-
2018	26	704	1 033
2019	27	671	851
2020	28	2 617	852
2021	28	674	865
2022	32	770	988

**Kabupaten Purwakarta**  
Purwakarta Regency

Catatan/Note:

Sumber/Source: Badan Pusat Statistik Provinsi Jawa Barat/ BPS-Statistics of Jawa Barat

# BAB 8

## TRANSPORTASI DAN KOMUNIKASI

*Transportation and  
Communication*



**Panjang jalan di Kabupaten Purwakarta  
menurut Kondisi (km), tahun 2022**  
*Length of road in Purwakarta Regency  
by road condition (km), 2022*



Sumber : Dinas Bina Marga dan Penataan Ruang Provinsi Jawa Barat  
Source : Office of Highways and Spatial Planning of Jawa Barat Province

**Jumlah Kantor Pos Pembantu  
di Kabupaten Purwakarta  
Tahun 2022**

*Number of post offices subsidiaries  
in Purwakarta Regency, 2022*

**16**



Sumber : Kantor Pos Kabupaten Purwakarta  
Source : Post Office Purwakarta Regency

**Kabupaten Purwakarta Dalam Angka 2023**

*Purwakarta Regency in Figures 2023*

<https://purwakartakab.bps.go.id>

**PENJELASAN TEKNIS**

1. Kendaraan bermotor adalah setiap kendaraan yang digerakkan oleh peralatan teknik yang ada pada kendaraan tersebut, biasanya digunakan untuk angkutan orang atau barang di atas jalan raya selain kendaraan yang berjalan di atas rel. Kendaraan bermotor yang dicatat adalah semua jenis kendaraan kecuali kendaraan bermotor TNI/Polri dan Korps Diplomatik.
2. Mobil penumpang adalah setiap kendaraan bermotor yang dilengkapi dengan tempat duduk untuk sebanyak-banyaknya delapan orang, tidak termasuk tempat duduk untuk pengemudi, baik dilengkapi atau tidak dilengkapi bagasi.
3. Mobil bis adalah setiap kendaraan bermotor yang dilengkapi dengan tempat duduk untuk lebih dari delapan orang, tidak termasuk tempat duduk untuk pengemudi, baik dilengkapi atau tidak dilengkapi bagasi.
4. Mobil truk adalah setiap kendaraan bermotor yang digunakan untuk angkutan barang, selain mobil penumpang, mobil bis dan kendaraan bermotor roda dua.
5. Kereta api adalah kendaraan dengan tenaga gerak (listrik, diesel atau tenaga uap) yang berjalan sendiri maupun dirangkaikan dengan kendaraan lain, yang

**TECHNICAL NOTES**

1. *Motor vehicles are any kind of vehicles motorized by machine set up in those vehicles, they are usually used for transporting peoples or goods on roads except vehicles moving along a railway line. The data cover all kinds of motor vehicles except those belong to Indonesia Army Force Indonesian State Police and Diplomatic Corps.*
2. *Passenger cars are any motor vehicles with no more than eight seats, excluding seat for driver, it can be with or without hoot.*
3. *Buses are large passenger cars having seats for more than eight passengers, excluding seat for driver, it can be with or without hoot.*
4. *Trucks are any motor vehicles used to transport goods excluding passenger cars, buses, and motorcycles.*
5. *Train is a coach or a number of coaches joined together, moving along a railway line. It can be passenger train or freight train.*

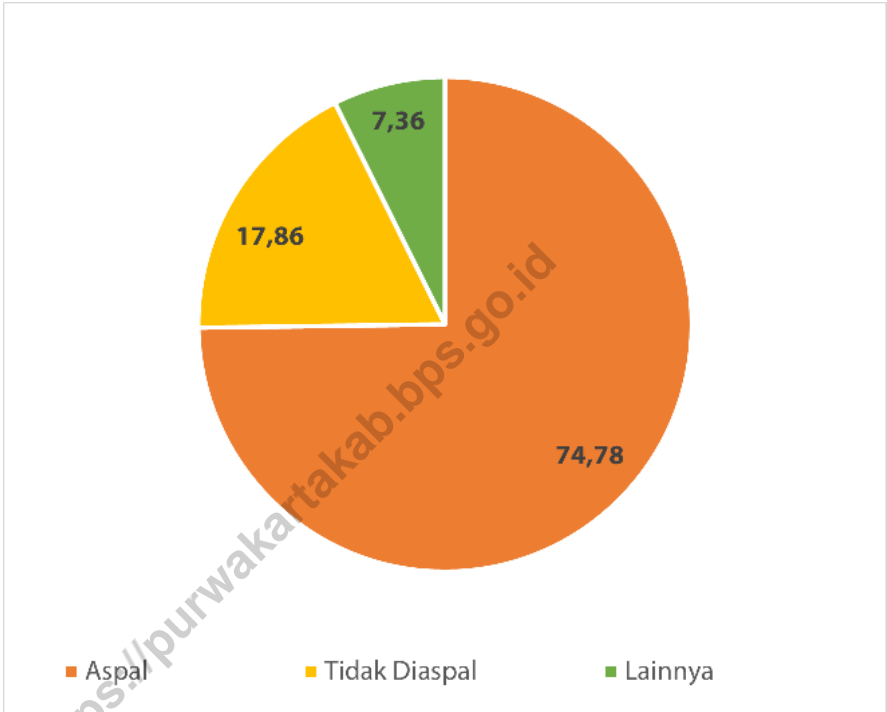
- akan atau sedang bergerak di atas rel, terdiri dari kereta penumpang dan kereta barang.
6. Kantor Pos adalah tempat pemberi pelayanan komunikasi tertulis dan atau surat elektronik, layanan paket, layanan logistik, layanan transaksi keuangan, dan layanan keagenan pos untuk kepentingan umum. Rumah pos berfungsi sama seperti kantor pos dan kantor pos pembantu, bedanya rumah pos biasanya terletak di daerah terpencil.
6. *Post Office is a service provider facility of written communication and or electronic mail, parcel service, logistics services, financial transaction services, and postal services to the public. Postal house has the same function as the post office and subsidiary of post office, the difference is that postal house is usually located in remote areas.*

<https://purwakartakab.bps.go.id>



**Gambar** 8.1  
**Figures**

**Panjang Jalan Menurut Jenis Permukaan Jalan di  
Kabupaten Purwakarta (km), 2022**  
*Length of Roads by Type of Road Surface  
in Purwakarta Regency (km), 2022*




Catatan/Note: ...

Sumber/Source: Dinas Pekerjaan Umum Bina Marga dan Pengairan Kabupaten Purwakarta / *Public Works  
Department of Highways and Irrigation Purwakarta Regency*

**Gambar** 8.2  
**Figures**

**Jumlah Kantor Pos Pembantu Menurut Kecamatan di Kabupaten Purwakarta, 2022**  
**Number of Post Offices Subsidiaries by Subdistrict in Purwakarta Regency, 2022**



Sumber/Source : Kantor Pos Kabupaten Purwakarta

## 8.1 TRANSPORTASI TRANSPORTATION

**Tabel 8.1.1 Panjang Jalan<sup>1</sup> Menurut Tingkat Kewenangan Pemerintahan di Kabupaten Purwakarta (km), 2022**  
**Table Length of Roads<sup>1</sup> by Level of Government Authority in Purwakarta Regency (km), 2022**

Tingkat Kewenangan Pemerintahan Level of Government Authority	2022
(1)	(2)
Negara <sup>2</sup> /State <sup>2</sup>	43,63
Provinsi/Province	70,51
Kabupaten/Kota Regency/Municipality	728,92
<b>Jumlah/Total</b>	<b>843,06</b>

Catatan/Note: <sup>1</sup> Data tidak termasuk panjang jalan tol/Excluding toll road

<sup>2</sup> Berdasarkan Keputusan Menteri Pekerjaan Umum dan Perumahan Rakyat No. 248/KPTS/M/2015/Based on Public Work and Public Housing Ministerial Decree No. 248/KPTS/M/2015

Sumber/Source: Dinas Bina Marga dan Penataan Ruang (DBMPR) Provinsi Jawa Barat/ Office of Highways and Spatial Planning (DBMPR) of West Java Province

**Tabel 8.1.2** Panjang Jalan Menurut Jenis Permukaan Jalan di Kabupaten Purwakarta (km), 2020–2022  
**Table** Length of Roads by Type of Road Surface in Purwakarta Regency (km), 2020–2022

Jenis Permukaan Jalan Type of Road Surface	2020	2021	2022
(1)	(2)	(3)	(4)
Aspal Paved	532,161	516,276	630,41
Tidak Diaspal Not Paved	59,861	62,051	150,59
Lainnya Other	136,902	150,597	62,05
<b>Jumlah/Total</b>	<b>728,924</b>	<b>728,924</b>	<b>843,06</b>

Catatan/Note: ...

Sumber/Source: Dinas Bina Marga dan Penataan Ruang (DBMPR) Provinsi Jawa Barat/ Office of Highways and Spatial Planning (DBMPR) of West Java Province

**Tabel 8.1.3 Panjang Jalan Menurut Kondisi Jalan di Kabupaten Purwakarta (km), 2020–2022**  
***Length of Roads by Condition of Roads in Purwakarta Regency (km), 2020–2022***

<b>Kondisi Jalan</b> <b><i>Condition of Roads</i></b>	<b>2020</b>	<b>2021</b>	<b>2022</b>
(1)	(2)	(3)	(4)
Baik/ <i>Good</i>	494,667	508,554	569,26
Sedang/ <i>Moderate</i>	137,595	132,054	142,06
Rusak/ <i>Damage</i>	86,947	32,44	61,43
Rusak Berat/ <i>Severely Damage</i>	9,715	55,876	70,32
<b>Jumlah/Total</b>	<b>728,924</b>	<b>728,924</b>	<b>843,06</b>

Catatan/Note: ...

Sumber/Source: Dinas Bina Marga dan Penataan Ruang (DBMPR) Provinsi Jawa Barat/ *Office of Highways and Spatial Planning (DBMPR) of West Java Province*

## 8.2 KOMUNIKASI COMMUNICATION

**Tabel 8.2.1** Jumlah Kantor Pos Pembantu Menurut Kecamatan di Kabupaten Purwakarta, 2019–2022  
*Number of Post Offices Subsidiaries by Subdistrict in Purwakarta Regency, 2019–2022*

Kecamatan Subdistrict	2019	2020	2021	2022
(1)	(2)	(3)	(4)	(5)
1. Jatiluhur	1	1	1	1
2. Sukasari	-	-	-	-
3. Maniis	1	1	1	1
4. Tegalwaru	1	1	1	1
5. Plered	1	1	1	1
6. Sukatani	1	1	1	1
7. Darangdan	1	1	1	1
8. Bojong	1	1	1	1
9. Wanayasa	1	1	1	1
10. Kiarapedes	-	-	-	-
11. Pasawahan	1	1	1	1
12. Pondoksalam	-	-	-	-
13. Purwakarta	3	2	2	2
14. Babakancikao	1	1	1	1
15. Campaka	1	1	1	1
16. Cibatu	1	1	1	1
17. Bungursari	2	2	2	2
<b>Kabupaten Purwakarta Purwakarta Regency</b>	<b>17</b>	<b>16</b>	<b>16</b>	<b>16</b>

Catatan/Note: ...

Sumber/Source: Kantor Pos Kabupaten Purwakarta

# BAB 9

## PERBANKAN, KOPERASI DAN HARGA-HARGA

Banking, Cooperative, and Prices



Jumlah koperasi aktif  
di Kabupaten Purwakarta, 2022  
*Number of active cooperatives in  
Purwakarta Regency, 2022*

**628** UNIT  
UNITS



Sumber : Dinas Koperasi, Usaha Mikro, Kecil, Menengah,  
Perindustrian dan Perdagangan Kabupaten Purwakarta  
Source : Cooperatives, Micro, Small, Middle Business, Industry and Trade Office  
of Purwakarta Regency

Kabupaten Purwakarta Dalam Angka 2023

*Purwakarta Regency In Figures 2023*

<https://purwakartakab.bps.go.id>



**PENJELASAN TEKNIS**

Koperasi adalah badan usaha yang beranggotakan orang seorang atau badan hukum koperasi dengan melandaskan kegiatannya berdasarkan prinsip koperasi sekaligus sebagai gerakan ekonomi rakyat yang berdasar atas asas kekeluargaan

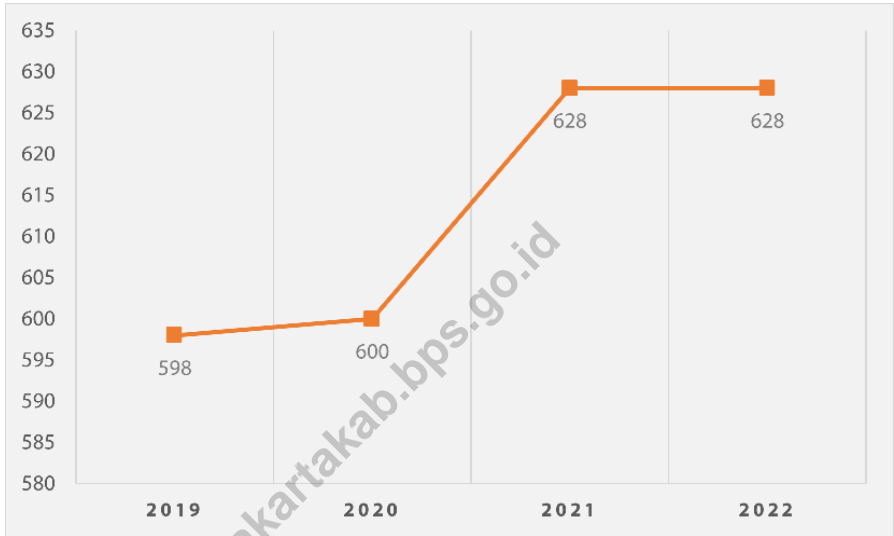
**TECHNICAL NOTES**

*Cooperative business results are business entities consisting of individuals or legal entities of cooperatives by basing their activities based on cooperative principles as well as a people's economic movement based on the principle of kinship*

<https://purwakartakab.bps.go.id>

**Gambar** 9.1  
**Figures**

**Jumlah Koperasi Aktif di Kabupaten Purwakarta , 2019-2022**  
**Number of Active Cooperative in Purwakarta Regency, 2019-2022**



Sumber/Source : Dinas Koperasi, Usaha Mikro, Kecil, Menengah, Perindustrian dan Perdagangan Kabupaten Purwakarta

**Tabel**  
**Table** 9.1**Jumlah Koperasi Aktif Menurut Kecamatan di Kabupaten Purwakarta , 2019–2022**  
**Number of Active Cooperative by Subdistrict in Purwakarta Regency, 2019–2022**

Kecamatan Subdistrict	2019	2020	2021	2022
(1)	(2)	(3)	(4)	(5)
1. Jatiluhur	46	46	54	54
2. Sukasari	1	1	4	4
3. Maniis	14	14	10	10
4. Tegalwaru	15	15	7	7
5. Plered	39	39	40	40
6. Sukatani	30	30	29	29
7. Darangdan	20	20	17	17
8. Bojong	19	19	17	17
9. Wanayasa	28	29	21	21
10. Kiarapedes	14	14	12	12
11. Pasawahan	32	32	37	37
12. Pondoksalam	20	20	16	16
13. Purwakarta	209	210	230	230
14. Babakancikao	32	32	46	46
15. Campaka	22	22	23	23
16. Cibatu	21	21	18	18
17. Bungursari	36	36	47	47
<b>Kabupaten Purwakarta Purwakarta Regency</b>	<b>598</b>	<b>600</b>	<b>628</b>	<b>628</b>

Catatan/Note: ...

Sumber/Source: Dinas Koperasi, Usaha Mikro, Kecil, Menengah, Perindustrian dan Perdagangan Kabupaten Purwakarta

<https://purwakartakab.bps.go.id>

# BAB 10

## PENGELUARAN PENDUDUK *Population Expenditure*



Pada tahun 2022 secara rata-rata pengeluaran masyarakat Kabupaten Purwakarta lebih banyak digunakan untuk pengeluaran makanan. *in 2022 the average expenditure of Purwakarta Regency population mostly used for food commodities.*

**MAKANAN**  
*Food*

**55%**



**NON MAKANAN**  
*Non-food*

**45%**



Sebagian besar  
pengeluaran makanan  
digunakan untuk  
membeli Makanan  
dan Minuman Jadi  
*Most of food  
expenditure is used to  
buy Prepared Food  
and beverages*

**17,38%**



**24,25%**



Sebagian besar  
pengeluaran non makanan  
digunakan untuk  
Perumahan dan  
Fasilitas Rumah Tangga  
*Most of non-food  
expenditure used for  
Housing and Household  
Facilities*

<https://purwakartakab.bps.go.id>

**PENJELASAN TEKNIS**

1. Pengeluaran rata-rata per kapita adalah biaya yang dikeluarkan untuk konsumsi semua anggota rumah tangga selama sebulan baik yang berasal dari pembelian, pemberian maupun produksi sendiri dibagi dengan banyaknya anggota rumah tangga dalam rumah tangga tersebut.

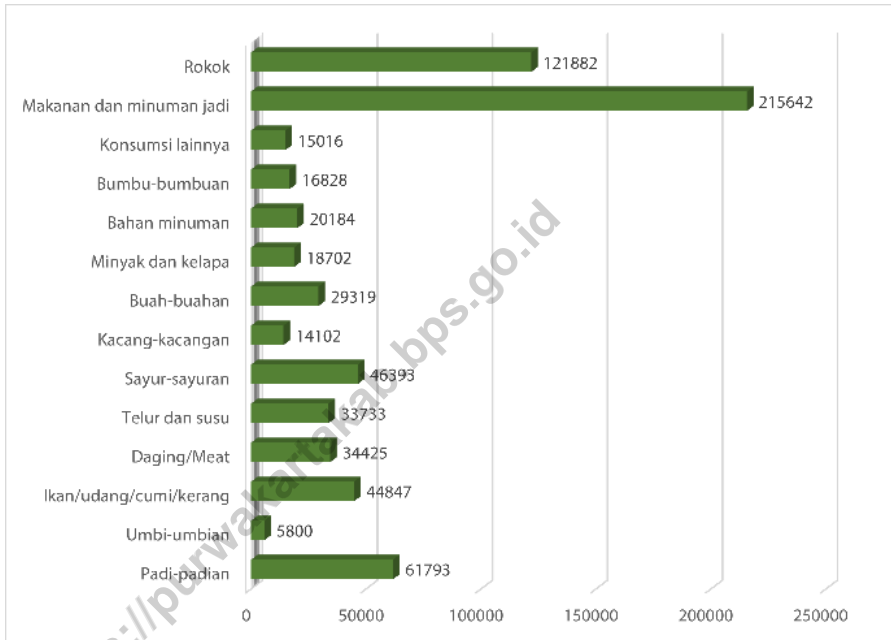
**TECHNICAL NOTES**

1. *Per capita Average Expenditure is the cost spent for all household members consumption during the month, whether from purchasing, giving or own production, divided by the number of household members in the household.*

<https://purwakartakab.bps.go.id>

**Gambar** 10.1  
**Figures**

**Rata-rata Pengeluaran per Kapita Sebulan Menurut Kelompok Komoditas Makanan (rupiah) di Kabupaten Purwakarta, 2022**  
**Monthly Average Expenditure per Capita by Food Commodity Group (rupiahs) in Purwakarta Regency, 2022**



Sumber/Source : BPS, Survei Sosial Ekonomi Nasional (Susenas) Maret/BPS-Statistics Indonesia, National Socioeconomic Survey March



**Gambar** 10.2  
**Figures**

**Perbandingan Persentase Pengeluaran per Kapita  
Sebulan di Kabupaten Purwakarta, 2022**  
*Percentage of Monthly Expenditure per Capita  
Comparison in Purwakarta Regency, 2022*



Sumber/Source : BPS, Survei Sosial Ekonomi Nasional (Susenas) Maret/BPS-Statistics Indonesia, National Socioeconomic Survey March

**Tabel 10.1** Rata-rata Pengeluaran per Kapita Sebulan Menurut Kelompok Komoditas (rupiah) di Kabupaten Purwakarta, 2021 dan 2022  
**Monthly Average Expenditure per Capita by Commodity Group (rupiahs) in Purwakarta Regency, 2021 and 2022**

Kelompok Komoditas/Commodity Group	2021	2022
(1)	(2)	(3)
<b>Makanan/Food</b>		
Padi-padian/Cereals	59 508	61 793
Umbi-umbian/Tubers	5 983	5 800
Ikan/udang/cumi/kerang/Fish/shrimp/common squid/shells	40 567	44 847
Daging/Meat	33 118	34 425
Telur dan susu/Eggs and milk	36 041	33 733
Sayur-sayuran/Vegetables	47 445	46 393
Kacang-kacangan/Legumes	14 251	14 102
Buah-buahan/Fruits	32 132	29 319
Minyak dan kelapa/Oil and coconut	14 863	18 702
Bahan minuman/Beverage stuffs	21 445	20 184
Bumbu-bumbuan/Spices	14 606	16 828
Konsumsi lainnya/Miscellaneous food items	16 771	15 016
Makanan dan minuman jadi/Prepared food and beverages	269 233	215 642
Rokok/Cigarettes	119 597	121 882
<b>Jumlah makanan/Total food</b>	<b>725 561</b>	<b>678 666</b>
<b>Bukan makanan/Non-food</b>		
Perumahan dan fasilitas rumah tangga/Housing and household facilities	345 848	300 774
Aneka komoditas dan jasa/Goods and services	141 364	129 651
Pakaian, alas kaki, dan tutup kepala/Clothing, footwear, and headgear	45 563	32 555
Komoditas tahan lama/Durable goods	67 511	40 311
Pajak, pungutan, dan asuransi/Taxes and insurance	56 995	46 066
Keperluan pesta dan upacara/kenduri/Parties and ceremonies	17 646	12 461
<b>Jumlah bukan makanan/Total non-food</b>	<b>674 926</b>	<b>561 818</b>
<b>Jumlah/Total</b>	<b>1 400 487</b>	<b>1 240 484</b>

Catatan/Note: ...

Sumber/Source: BPS, Survei Sosial Ekonomi Nasional (Susenas) Maret/BPS-Statistics Indonesia, National Socioeconomic Survey March

**Tabel**  
**Table** 10.2

**Persentase Pengeluaran per Kapita Sebulan Menurut Kelompok Komoditas di Kabupaten Purwakarta, 2021 dan 2022**  
*Percentage of Monthly Expenditure per Capita by Commodity Group in Purwakarta Regency, 2021 and 2022*

<b>Kelompok Komoditas/Commodity Group</b>	<b>2021</b>	<b>2022</b>
(1)	(2)	(3)
<b>Makanan/Food</b>		
Padi-padian/ <i>Cereals</i>	4,25	4,98
Umbi-umbian/ <i>Tubers</i>	0,43	0,47
Ikan/udang/cumi/kerang/ <i>Fish/shrimp/common squid/shells</i>	2,90	3,62
Daging/ <i>Meat</i>	2,36	2,78
Telur dan susu/ <i>Eggs and milk</i>	2,57	2,72
Sayur-sayuran/ <i>Vegetables</i>	3,39	3,74
Kacang-kacangan/ <i>Legumes</i>	1,02	1,14
Buah-buahan/ <i>Fruits</i>	2,29	2,36
Minyak dan kelapa/ <i>Oil and coconut</i>	1,06	1,51
Bahan minuman/ <i>Beverage stuffs</i>	1,53	1,63
Bumbu-bumbuan/ <i>Spices</i>	1,04	1,36
Konsumsi lainnya/ <i>Miscellaneous food items</i>	1,20	1,21
Makanan dan minuman jadi/ <i>Prepared food and beverages</i>	19,22	17,38
Rokok/ <i>Cigarettes</i>	8,54	9,83
<b>Jumlah makanan/Total food</b>	<b>51,81</b>	<b>54,71</b>
<b>Bukan makanan/Non-food</b>		
Perumahan dan fasilitas rumah tangga/ <i>Housing and household facilities</i>	24,69	24,25
Aneka komoditas dan jasa/ <i>Goods and services</i>	10,09	10,45
Pakaian, alas kaki, dan tutup kepala/ <i>Clothing, footwear, and headgear</i>	3,25	2,62
Komoditas tahan lama/ <i>Durable goods</i>	4,82	3,25
Pajak, pungutan, dan asuransi/ <i>Taxes and insurance</i>	4,07	3,71
Keperluan pesta dan upacara/kenduri/ <i>Parties and ceremonies</i>	1,26	1,00
<b>Jumlah bukan makanan/Total non-food</b>	<b>48,19</b>	<b>45,29</b>
<b>Jumlah/Total</b>	<b>100,00</b>	<b>100,00</b>

Catatan/Note: ...

Sumber/Source: BPS, Survei Sosial Ekonomi Nasional (Susenas) Maret/BPS-Statistics Indonesia, National Socioeconomic Survey March

**Tabel**  
**Table** 10.3**Persentase Penduduk Menurut Golongan Pengeluaran Per Kapita Sebulan di Kabupaten Purwakarta, 2022**  
**Percentage of Population by Class of Monthly Expenditure per Capita in Purwakarta Regency, 2022**

<b>Golongan Pengeluaran Per Kapita (rupiah)</b> <i>Class of Monthly Expenditure per Capita (rupiahs)</i>	<b>Persentase Penduduk</b> <i>Percentage of Population</i>
(1)	(2)
< 150 000	-
150 000–199 999	-
200 000–299 999	0,45
300 000–499 999	12,89
500 000–749 999	22,20
750 000–999 999	17,94
1 000 000–1 499 999	23,35
> 1 500 000	23,17
<b>Jumlah/Total</b>	<b>100,00</b>

Catatan/Note: ...

Sumber/Source: BPS, Survei Sosial Ekonomi Nasional (Susenas) Maret/BPS-Statistics Indonesia, National Socioeconomic Survey March

# BAB 11

## PERDAGANGAN

Trade



**6** PASAR  
Market

**Jumlah pasar  
di Kabupaten Purwakarta, 2020**

*Number of market  
in Purwakarta Regency, 2020*



Sumber : Dinas Koperasi, Usaha Mikro, Kecil, Menengah,  
Perindustrian dan Perdagangan Kabupaten Purwakarta  
Source : Cooperatives, Micro, Small, Middle Bussiness, Industry and Trade Office  
of Purwakarta Regency

**Jumlah kios dan los pasar  
di Kabupaten Purwakarta, 2020**

*Number of kiosk and market stalls  
in Purwakarta Regency, 2020*



**8.375** UNIT  
UNITS

Kabupaten Purwakarta Dalam Angka 2023

*Purwakarta Regency In Figures 2023*

<https://purwakartakab.bps.go.id>

**PENJELASAN TEKNIS**

1. Sistem pencatatan Statistik Ekspor dan Impor adalah "General Trade" dengan wilayah pencatatan meliputi seluruh wilayah kepabeanaan Indonesia.
2. Pengesahan dokumen kepabeanaan ekspor dan impor dilakukan oleh Bea dan Cukai berdasarkan Persetujuan Muat/Bongkar Barang.
3. Data ekspor berasal dari dokumen kepabeanaan BC 3.0 atau yang disebut dokumen Pemberitahuan Ekspor Barang (PEB) yang diisi oleh eksportir.
4. Data impor berasal dari dokumen kepabeanaan BC 2.0 atau yang disebut dokumen Pemberitahuan Impor Barang (PIB), Pemberitahuan Impor Barang Khusus (PIBK), Pemberitahuan Pabean Free Trade Zone (PPFTZ) dan dokumen kepabeanaan BC 2.3 yang mencatat impor barang dari Luar Negeri ke Kawasan Berikat.
5. Barang-barang yang dikirim ke luar negeri untuk diolah dicatat sebagai ekspor, sedangkan hasil olahan yang dikembalikan ke Indonesia dicatat sebagai impor.
6. Barang-barang luar negeri yang diolah di dalam negeri dicatat sebagai barang impor meskipun barang olahan tersebut akan kembali ke luar negeri.
7. Barang-barang yang tidak dicakup dalam pencatatan:
  - a. Pakaian dan barang-

**TECHNICAL NOTES**

1. *The recording of export and import statistics is based on General Trade System covering all Indonesian customs areas.*
2. *The legalization of customs export and import documents is conducted by the Customs and Excise Office.*
3. *The export data are compiled based on customs export documents BC 3.0 or known as Export Declarations (PEB), filled by exporters.*
4. *The import data are compiled based on customs import documents BC 2.0 or known as Import Declarations Form (PIB), Import Declarations Form for Special Commodity (PIBK), Customs Declaration Form for Free Trade Zone (PPFTZ), and customs import documents BC 2.3 which records import goods from foreign country to Bounded Zones Area.*
5. *Goods send abroad for processing purposes are recorded as export while its product sent to Indonesia are recorded as import.*
6. *Foreign goods processed in Indonesia are still recorded as imports although the products will be sent to abroad.*
7. *The following goods are not included in the statistics:*
  - a. *Clothings and passengers' jewelry.*

- barang perhiasan penumpang.
- b. Barang-barang bawaan penumpang dari/ke luar negeri untuk dipakai sendiri, kecuali lemari es, pesawat televisi, dan sebagainya.
- c. Barang-barang untuk keperluan perwakilan kedutaan suatu negara.
- d. Barang-barang ekspedisi dan ekshibisi atau pameran.
- e. Barang-barang untuk militer yang diimpor langsung oleh angkatan bersenjata
- f. P e m b u n g k u s / p e t i kemas untuk diisi kembali.
- g. Uang dan surat-surat berharga.
- h. Barang-barang contoh
8. Sistem pengolahan dokumen impor/ekspor Indonesia adalah sistem "Carry Over" yaitu dokumen ditunggu selama satu bulan, setelah bulan berjalan, sedangkan dokumen-dokumen yang terlambat akan diolah pada bulan berikutnya. Dengan demikian dokumen bulan-bulan sebelumnya yang terlambat diterima dan masuk pada bulan berjalan, diperlakukan sebagai dokumen bulan pengolahan.
  9. Pelabuhan Muat adalah pelabuhan darimana barang diangkut ke luar negeri atau diekspor
  10. Negara tujuan adalah negara tujuan akhir yang diketahui untuk barang ekspor yang dikirim ke luar negeri
  11. Jenis komoditi adalah barang
    - b. *Luggage of passengers for own use, except refrigerators, television sets, etc.*
    - c. *Goods imported/exported for the use of foreign representative countries/embassies.*
    - d. *Goods for expeditions, and shows or exhibitions.*
    - e. *Military goods directly imported by the Armed Forces.*
    - f. *Packings/containers to be refilled.*
    - g. *Bank notes and securities*
    - h. *S a m p l e goods*
  8. *The carry-over system is used in processing Indonesian export and import documents. Documents are processed one month after the current month, while those received later will be processed for the succeeding month. This means previous documents received in the current month will be treated as processed documents.*
  9. *Port of loading is port where the goods are transported out of the country or exported.*
  10. *Country of destination is country that is known to export goods sent abroad.*
  11. *Type commodity is exported goods*



ekspor yang dicatat sesuai kode  
Harmonized System (HS)

*recorded based on Harmonized  
System (HS) code.*

<https://purwakartakab.bps.go.id>

**Gambar** 11.1  
**Figures**

**Jumlah Sarana Perdagangan Menurut Jenisnya di Kabupaten Purwakarta, 2018–2020**  
**Number of Trading Facilities by Type of Facility in Purwakarta Regency, 2018–2020**



Sumber/Source : Dinas Koperasi, Usaha Mikro, Kecil, Menengah, Perindustrian dan Perdagangan Kabupaten Purwakarta/ Office of Cooperatives, Micro, Small, Medium Enterprises, Industry and Trade of Purwakarta Regency

**Tabel**  
**Table** 11.1

**Jumlah Sarana Perdagangan Menurut Jenisnya di  
Kabupaten Purwakarta, 2018–2020**  
**Number of Trading Facilities by Type of Facility in  
Purwakarta Regency, 2018–2020**

<b>Jenis Sarana Perdagangan</b> <i>Type of Trading Facilities</i>	<b>2018</b>	<b>2019</b>	<b>2020</b>
(1)	(2)	(3)	(4)
Pasar/Market	6	6	6
Toko/Store	3 680	3 896	3 931
Kios	1 563	1 838	1 888
Warung	8 060	8 280	8 375
<b>Jumlah/Total</b>	<b>13 309</b>	<b>14 020</b>	<b>14 200</b>

Catatan/Note: ...

Sumber/Source: Dinas Koperasi, Usaha Mikro, Kecil, Menengah, Perindustrian dan Perdagangan Kabupaten Purwakarta/ Office of Cooperatives, Micro, Small, Medium Enterprises, Industry and Trade of Purwakarta Regency

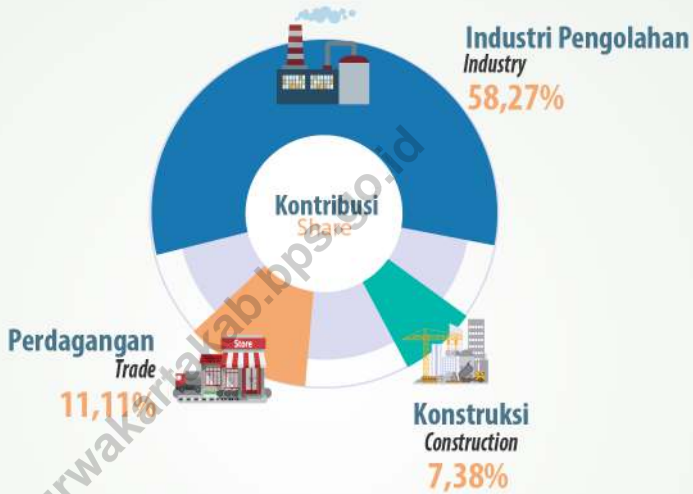
<https://purwakartakab.bps.go.id>

# BAB 12

## SISTEM NERACA REGIONAL System of Regional Accounts



### 3 Sektor Terbesar Penyumbang PDRB Kabupaten Purwakarta, 2022 3 Largest Contributed Sectors to GRDP of Purwakarta Regency, 2022



Sumber : BPS, Produk Domestik Regional Bruto  
Source : BPS-Statistics, Gross Regional Domestic Product

<https://purwakartakab.bps.go.id>

**PENJELASAN TEKNIS****TECHNICAL NOTES**

1. Penghitungan statistik neraca nasional mengikuti buku petunjuk yang diterbitkan oleh Perserikatan Bangsa Bangsa (PBB) dikenal sebagai Sistem Neraca Nasional (SNN). SNN adalah rekomendasi internasional tentang bagaimana menyusun ukuran aktivitas ekonomi yang sesuai dengan standar neraca baku yang didasarkan pada prinsip-prinsip ekonomi. Rekomendasi yang dimaksud dinyatakan dalam sekumpulan konsep, definisi, klasifikasi, dan aturan neraca yang disepakati secara internasional dalam mengukur indikator tertentu seperti Produk Domestik Bruto (PDB). Salah satu bentuk adaptasi pencatatan statistik nasional adalah melakukan perubahan tahun dasar PDB Indonesia dari tahun 2000 ke 2010. Perubahan tahun dasar PDB dilakukan seiring dengan mengadopsi rekomendasi PBB yang tertuang dalam Sistem Neraca Nasional 2008 (SNA 2008).
2. Produk Domestik Bruto pada tingkat nasional serta Produk Domestik Regional Bruto (PDRB) pada tingkat regional (provinsi) menggambarkan kemampuan suatu wilayah untuk menciptakan nilai tambah pada suatu waktu tertentu. Untuk menyusun PDB maupun PDRB digunakan 2

1. *The method used to estimate national accounts statistics is based on the standard guidelines formed by United Nation known as System of National Accounts (SNA). SNA is the internationally agreed standard set of recommendations on how to compile measures of economic activity in accordance with strict accounting conventions based on economic principles. The recommendations are expressed in term of a set of concepts, definitions, classifications and accounting rules that comprise the internationally agreed standard for measuring indicators such as Gross Domestic Product (GDP). One of the improvement in the national statistical system is to rebase GDP form base year 2000 to 2010 in order to capture current economic condition. It is in line with the United Nations (UN) recommendation on 2008 SNA.*
2. *The basic measure of the value added arising from economic activity is known as Gross Domestic Product at the national level and Gross Regional Domestic Product (GRDP) at the regional level (provinces/regencies/municipalities). To compile these statistics, two approaches*

pendekatan, yaitu lapangan usaha dan pengeluaran. Keduanya menyajikan komposisi data nilai tambah dirinci menurut sumber kegiatan ekonomi (lapangan usaha) dan menurut komponen penggunaannya. PDB maupun PDRB dari sisi lapangan usaha merupakan penjumlahan seluruh komponen nilai tambah bruto yang mampu diciptakan oleh sektor-sektor ekonomi atas berbagai aktivitas produksinya. Sedangkan dari sisi pengeluaran menjelaskan tentang penggunaan dari nilai tambah tersebut.

3. PDB menurut lapangan usaha mengalami perubahan klasifikasi dari 9 lapangan usaha menjadi 17 lapangan usaha. PDB menurut lapangan usaha dirinci menurut total nilai tambah dari seluruh sektor ekonomi yang mencakup lapangan usaha Pertanian, Kehutanan, dan Perikanan; Pertambangan dan Penggalian; Industri Pengolahan; Pengadaan Listrik dan Gas; Pengadaan Air, Pengelolaan Sampah, Limbah dan Daur Ulang; Konstruksi; Perdagangan Besar dan Eceran, Reparasi Mobil dan Sepeda Motor; Transportasi dan Pergudangan; Penyediaan Akomodasi dan Makan Minum; Informasi dan Komunikasi; Jasa Keuangan dan Asuransi; Real Estat; Jasa Perusahaan; Administrasi Pemerintahan, Pertahanan

*have been used, i.e. "production approach" and "expenditure approach". The first approach is to measure value added produced by various kinds of economic activities, while the second approach is to measure final uses of the country's output. In other words, GDP/GRDP is the sum of total value added produced by all economic industries (activities) and the way of using it.*

3. *GDP by industry classification changes from 9 sectors to 17 industries. GDP by industry is classified by types of economic activities such as Agriculture, Forestry and Fishing; Mining and Quarrying; Manufacturing; Electricity and Gas; Water supply, Sewerage, Waste Management and Remediation Activities; Construction; Wholesale and Retail Trade; Repair of Motor Vehicles and Motorcycles; Transportation and Storage; Accommodation and Food Service Activities; Information and Communication; Financial and Insurance Activities; Real Estate Activities; Business Activities; Public Administration; Defence and Compulsory Social Security; Education; Human Health and Social Work Activities; and Other*



- dan Jaminan Sosial Wajib; Jasa Pendidikan; Jasa Kesehatan dan Kegiatan Sosial; dan Jasa lainnya.
4. PDB menurut pengeluaran mengalami perubahan klasifikasi dimana pengeluaran konsumsi Lembaga Non Profit yang Melayani Rumah Tangga (LNPRRT) yang sebelumnya termasuk bagian dari pengeluaran konsumsi rumah tangga menjadi komponen terpisah. Sehingga klasifikasi PDB menurut pengeluaran dirinci menjadi 7 komponen yaitu komponen pengeluaran konsumsi rumah tangga, pengeluaran konsumsi LNPRRT, pengeluaran konsumsi pemerintah, pembentukan modal tetap bruto, perubahan inventori, ekspor barang dan jasa, dan impor barang dan jasa.
  5. Pengeluaran konsumsi rumah tangga mencakup berbagai pengeluaran konsumsi akhir rumah tangga atas barang dan jasa untuk memenuhi kebutuhan individu ataupun kelompok secara langsung. Pengeluaran rumah tangga di sini mencakup makanan dan minuman selain restoran; pakaian, alas kaki dan jasa perawatannya; perumahan dan perlengkapan rumah tangga; kesehatan dan pendidikan; transportasi dan komunikasi; restoran dan hotel serta lainnya.
  6. Pengeluaran Konsumsi Pemerintah terdiri dari Pengeluaran Konsumsi Individu
- Services Activities.*
4. *GDP by expenditure classification changes where consumption expenditure Non-profit Institutions Serving Households (NPISH) previously included as part of household consumption expenditure is taken out into separate component. So that, GDP by type of expenditures is classified into: household consumption expenditure, NPISH consumption expenditure, government consumption expenditure, gross fixed capital formation, changes in inventories, exports of goods and services, and imports of goods and services.*
  5. *Household consumption expenditures consist of expenditures incurred by households, which are used for both individual or collective needs. Household consumptions are classified into food and beverages other than restaurants; clothing, footwear, and related maintenance services; housing and household equipment; health and education; transport and communication; restaurants and hotels; and others.*
  6. *Government consumption expenditure consists of Individual Consumption Expenditure*

dan Pengeluaran Konsumsi Kolektif. Barang dan jasa individu merupakan barang dan jasa privat, dimana ciri-ciri barang privat adalah a) ScarMunicipality, yaitu ada kelangkaan/keterbatasan dalam jumlah; b) Excludable consumption, yaitu konsumsi suatu barang dapat dibatasi hanya pada mereka yang memenuhi persyaratan tertentu (biasanya harga); c) Rivalrous competition, yaitu konsumsi oleh satu konsumen akan mengurangi atau menghilangkan kesempatan pihak lain untuk melakukan hal serupa. Contoh barang dan jasa yang dihasilkan pemerintah dan tergolong sebagai barang dan jasa individu adalah jasa pelayanan kesehatan pemerintah di rumah sakit/puskesmas dan jasa pendidikan di sekolah/universitas negeri. Sedangkan barang dan jasa kolektif ekuivalen dengan barang publik yang memiliki ciri a) Non rivalry, yaitu penggunaan satu konsumen terhadap suatu barang tidak mengurangi kesempatan konsumen lain untuk juga mengkonsumsi barang tersebut; b) Non excludable, yaitu apabila suatu barang publik tersedia, maka tidak ada yang dapat menghalangi siapapun untuk memperoleh manfaat dari barang tersebut atau dengan kata lain setiap orang memiliki akses ke barang tersebut. Contoh barang dan jasa yang dihasilkan

*and Collective Consumption Expenditure. Individual goods and services are private goods and services, which the characteristics of private goods is a) ScarMunicipality, that there is a scarMunicipality/ limited in number; b) Excludable consumption, the consumption of goods can be limited only to those who meet certain requirements (usually the price); c) Rivalrous competition, ie consumption by the consumer will reduce or eliminate the chance of another party to do so. Examples of goods and services produced by government and classified as goods and services of individuals is the government health services in hospitals/health centers and education services in schools/universities. Collective goods and services equivalent to public goods characterized by a) Non-rivalry, namely the use of a consumer for an item does not reduce the chance of another consumer to also consume goods; b) Non-excludable, i.e. when a public good available, then nothing can hinder anyone to benefit from the goods or in other words everyone has access to the goods. Examples of goods and services produced by government and classified as collective goods and services is carried military defense services and the police's security.*

- pemerintah dan tergolong sebagai barang dan jasa kolektif adalah jasa pertahanan yang dilakukan TNI dan keamanan yang dilakukan kepolisian.
7. Pembentukan Modal Tetap Bruto (PMTB) mencakup pengadaan, pembuatan, dan pembelian barang modal. Barang modal dimaksud adalah barang-barang yang digunakan untuk proses produksi, tahan lama atau yang mempunyai umur pemakaian lebih dari satu tahun seperti bangunan, mesin-mesin dan alat angkutan. Termasuk pula di sini perbaikan besar (berat) yang sifatnya memperpanjang umur atau mengubah bentuk atau kapasitas barang modal tersebut. Pengeluaran barang modal untuk keperluan militer juga dicakup sebagai PMTB. Klasifikasi komponen PMTB dibagi menjadi 6 sub komponen yaitu Konstruksi; Mesin dan Peralatan; Kendaraan; Peralatan Lainnya; Cultivated Biological Resources (CBR) dan Produk Kekayaan Intelektual.
  8. Ekspor barang dan jasa merupakan transaksi perdagangan barang dan jasa dari penduduk (residen) ke bukan penduduk (nonresiden). Impor barang dan jasa adalah transaksi perdagangan dari bukan penduduk ke penduduk. Ekspor atau impor barang terjadi pada saat terjadi perubahan hak kepemilikan barang antara penduduk dengan bukan
7. *Gross Fixed Capital Formation (GFCF) includes procurement, manufacture, and the purchase of capital goods. Capital goods are goods which are used for the production process, durable or have a service life of more than one year such as buildings, machinery, and transportation equipment. Including here: huge improvement that are to extend the life or changing the shape or the capaMunicipality of the capital goods. Capital expenditures for military purposes are also covered as GFCF. GFCF component are classified into six sub-components: Construction; Machinery and Equipment; vehicle; Other equipment; Cultivated Biological Resources (CBR) and Intellectual Property Product.*
  8. *Exports of goods and services consist of transactions of goods and services from residents to non-residents. Imports of goods and services consist of transaction of goods and services from non-residents to residents. Exports and imports of goods occur when there are changes in ownership of goods between residents and non-residents (with or without physical*

penduduk (dengan atau tanpa perpindahan fisik barang tersebut). Pada PDB dengan tahun dasar 2010, ekspor dan impor barang dirinci menjadi nonmigas dan migas.

9. Produk Domestik Bruto maupun agregat turunannya disajikan dalam 2 (dua) versi penilaian, yaitu atas dasar "harga berlaku" dan atas dasar "harga konstan". Disebut sebagai harga berlaku karena seluruh agregat dinilai dengan menggunakan harga pada tahun berjalan, sedangkan harga konstan penilaiannya didasarkan kepada harga satu tahun dasar tertentu, dalam publikasi ini digunakan harga tahun 2010.
10. Laju pertumbuhan Produk Domestik Bruto diperoleh dari perhitungan PDB atas dasar harga konstan. Diperoleh dengan cara mengurangi nilai PDB pada tahun ke-n terhadap nilai pada tahun ke n-1 (tahun sebelumnya), dibagi dengan nilai pada tahun ke n-1, dikalikan dengan 100 persen. Laju pertumbuhan menunjukkan perkembangan agregat pendapatan dari satu waktu tertentu terhadap waktu sebelumnya.

*movements of goods across frontiers). On the GDP at 2010 basic year, exports and imports of goods specified into non oil and gas and oil and gas.*

9. *GDP and its aggregations are presented in two forms: at current market prices and at constant base year market prices. In presenting current market prices, all aggregates are valued at current market prices, while base year constant market prices are shown by valuing all aggregates at fixed base year prices. Year of 2010 is used as the base year in this publication.*
10. *Growth rate of Gross Domestic Product is derived from GDP at constant market prices. It is obtained by subtracting the value of GDP year n with the value of GDP year n-1, divided by the value of GDP year n-1 then multiplied by 100 percent. The growth rate of GDP explains the income growth during the given period.*

**ULASAN**

Kategori Industri Pengolahan memberikan kontribusi terbesar pada Produk Domestik Regional Bruto (PDRB) Kabupaten Purwakarta tahun 2022, yaitu sebesar 58,27%. Kategori Perdagangan Besar dan Eceran, Reparasi Mobil dan Sepeda Motor merupakan katagori yang memberikan kontribusi terbesar kedua pada PDRB yaitu sebesar 11,11%.

Laju pertumbuhan ekonomi Kabupaten Purwakarta tahun 2022 adalah sebesar 5,24%.

**DESCRIPTION**

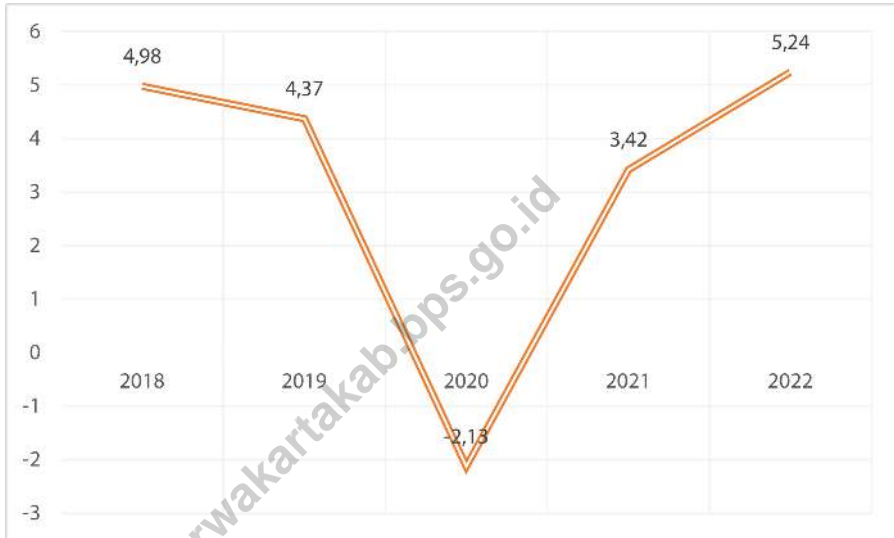
*The Processing Industry category makes the largest contribution to the Gross Regional Domestic Product (GRDP) of Purwakarta Regency in 2022, namely 58.27%. The categories of Wholesale and Retail Trade, Car and Motorcycle Repair are the categories that provide the second largest contribution to GRDP, namely 11.11%.*

*Purwakarta Regency's economic growth rate in 2022 is 5.24%.*

<https://purwakartakab.bps.go.id>

**Gambar** 12.1  
**Figures**

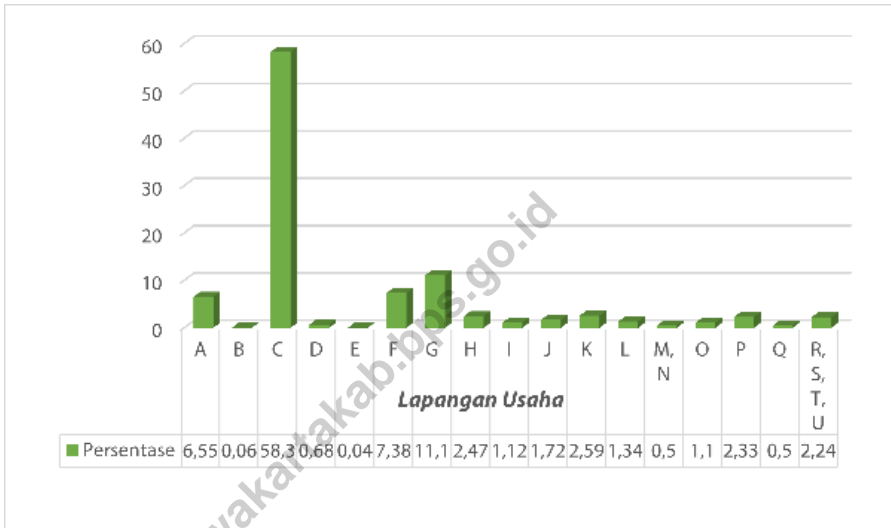
**Laju Pertumbuhan Produk Domestik Regional Bruto  
atas Dasar Harga Konstan 2010 Menurut Lapangan  
Usaha (persen) di Kabupaten Purwakarta, 2018–2022**  
*Growth Rate of Gross Regional Domestic Product at 2010  
Constant Market Prices by Industry (percent) in  
Purwakarta Regency, 2018–2022*



Sumber/Source : Badan Pusat Statistik, PDRB / BPS-Statistics, PDRB

**Gambar** 12.2  
**Figures**

**Distribusi Persentase Produk Domestik Regional Bruto Atas Dasar Harga Berlaku Menurut Lapangan Usaha di Kabupaten Purwakarta, 2022**  
*Percentage Distribution of Gross Regional Domestic Product at Current Market Prices by Industry In Purwakarta Regency, 2022*



Sumber/Source : Badan Pusat Statistik, PDRB / BPS-Statistics, PDRB

**Tabel**  
**Table** 12.1.

**Produk Domestik Regional Bruto Atas Dasar Harga Berlaku Menurut Lapangan Usaha di Kabupaten Purwakarta (miliar rupiah), 2018–2022**  
**Gross Regional Domestic Product at Current Market Prices by Industry in Purwakarta Regency (billion rupiahs), 2018–2022**

Lapangan Usaha/Industry		2018	2019	2020	2021*	2022**
(1)		(2)	(3)	(4)	(5)	(6)
A	Pertanian, Kehutanan, dan Perikanan/ <i>Agriculture, Forestry, and Fishing</i>	4 357,43	4 582,19	4 650,21	4 650,04	5 006,21
B	Pertambangan dan Penggalian/ <i>Mining and Quarrying</i>	42,75	43,44	43,07	47,94	49,20
C	Industri Pengolahan/ <i>Manufacturing</i>	36 603,21	38 714,75	38 224,62	40 769,59	44 561,10
D	Pengadaan Listrik dan Gas/ <i>Electricity and Gas</i>	426,31	450,52	441,74	502,83	520,90
E	Pengadaan Air; Pengelolaan Sampah, Limbah, dan Daur Ulang/ <i>Water Supply; Sewerage, Waste Management, and Remediation Activities</i>	19,76	21,73	24,63	27,16	28,08
F	Konstruksi/ <i>Construction</i>	4 578,68	5 166,05	4 926,75	5 342,72	5 640,50
G	Perdagangan Besar dan Eceran; Reparasi Mobil dan Sepeda Motor/ <i>Wholesale and Retail Trade; Repair of Motor Vehicles and Motorcycles</i>	7 394,04	8 122,54	7 828,29	8 048,88	8 492,28
H	Transportasi dan Pergudangan/ <i>Transportation and Storage</i>	1 558,08	1 687,67	1 669,51	1 720,99	1 892,07
I	Penyediaan Akomodasi dan Makan Minum/ <i>Accommodation and Food Service Activities</i>	698,49	762,19	745,10	778,21	855,08
J	Informasi dan Komunikasi/ <i>Information and Communication</i>	892,08	968,79	1 241,29	1 293,62	1 314,43
K	Jasa Keuangan dan Asuransi/ <i>Financial and Insurance Activities</i>	1 557,70	1 675,07	1 680,88	1 824,62	1 982,94



Lanjutan Tabel/*Continued Table* 12.1

Lapangan Usaha/ <i>Industry</i>		2018	2019	2020	2021*	2022**
(1)		(2)	(3)	(4)	(5)	(6)
L	Real Estat/ <i>Real Estate Activities</i>	785,66	867,31	875,85	961,50	1 024,64
M,N	Jasa Perusahaan/ <i>Business Activities</i>	277,47	327,99	316,27	343,89	380,77
O	Administrasi Pemerintahan, Pertahanan, dan Jaminan Sosial Wajib/ <i>Public Administration and Defence; Compulsory Social Security</i>	837,15	903,63	868,07	856,85	841,98
P	Jasa Pendidikan/ <i>Education</i>	1 384,93	1 521,95	1 651,87	1 715,10	1 782,21
Q	Jasa Kesehatan dan Kegiatan Sosial/ <i>Human Health and Social Work Activities</i>	296,60	333,17	337,35	363,37	386,03
R,S,T,U	Jasa Lainnya/ <i>Other Services Activities</i>	1 406,35	1 560,51	1 526,09	1 530,92	1 710,50
<b>Produk Domestik Regional Bruto/<i>Gross Regional Domestic Product</i></b>		<b>63 116,67</b>	<b>67 709,51</b>	<b>67 051,58</b>	<b>70 778,25</b>	<b>76 468,93</b>

Catatan/*Note*: ...Sumber/*Source*: BPS, berbagai sensus, survei dan sumber lain/*BPS-Statistics Indonesia, various census, survey, and other sources*

**Tabel**  
**Table** 12.2

**Produk Domestik Regional Bruto Atas Dasar Harga Konstan 2010 Menurut Lapangan Usaha di Kabupaten Purwakarta (miliar rupiah), 2018–2022**  
**Gross Regional Domestic Product at 2010 Constant Market Prices by Industry in Purwakarta Regency (billion rupiahs), 2018–2022**

<b>Lapangan Usaha/Industry</b>	<b>2018</b>	<b>2019</b>	<b>2020</b>	<b>2021*</b>	<b>2022**</b>
(1)	(2)	(3)	(4)	(5)	(6)
A Pertanian, Kehutanan, dan Perikanan/ <i>Agriculture, Forestry, and Fishing</i>	2 663,61	2 720,79	2 726,05	2 770,71	2 862,68
B Pertambangan dan Pengalihan/ <i>Mining and Quarrying</i>	31,61	31,59	30,91	33,49	33,20
C Industri Pengolahan/ <i>Manufacturing</i>	26 165,79	26 974,84	26 205,23	27 126,57	28 884,82
D Pengadaan Listrik dan Gas/ <i>Electricity and Gas</i>	265,57	279,60	274,22	306,12	314,04
E Pengadaan Air; Pengelolaan Sampah, Limbah, dan Daur Ulang/ <i>Water Supply; Sewerage, Waste Management, and Remediation Activities</i>	12,56	13,15	14,84	16,27	16,64
F Konstruksi/ <i>Construction</i>	3 066,59	3 247,02	3 081,79	3 243,27	3 293,70
G Perdagangan Besar dan Eceran; Reparasi Mobil dan Sepeda Motor/ <i>Wholesale and Retail Trade; Repair of Motor Vehicles and Motorcycles</i>	5 269,21	5 665,63	5 393,40	5 506,10	5 717,88
H Transportasi dan Pergudangan/ <i>Transportation and Storage</i>	995,72	1 060,28	1 029,85	1 037,98	1 091,34
I Penyediaan Akomodasi dan Makan Minum/ <i>Accommodation and Food Service Activities</i>	533,42	574,21	556,41	561,28	595,94
J Informasi dan Komunikasi/ <i>Information and Communication</i>	901,44	988,61	1 265,58	1 345,83	1 406,78

Lanjutan Tabel/*Continued Table 12.2*

<b>Lapangan Usaha/Industry</b>	<b>2018</b>	<b>2019</b>	<b>2020</b>	<b>2021*</b>	<b>2022**</b>
(1)	(2)	(3)	(4)	(5)	(6)
K Jasa Keuangan dan Asuransi/ <i>Financial and Insurance Activities</i>	1 006,40	1 046,73	1 053,51	1 125,29	1 124,97
L Real Estat/ <i>Real Estate Activities</i>	582,60	636,80	638,17	698,51	736,10
M,N Jasa Perusahaan/ <i>Business Activities</i>	196,73	214,89	202,60	219,43	240,03
O Administrasi Pemerintahan, Pertahanan, dan Jaminan Sosial Wajib/ <i>Public Administration and Defence; Compulsory Social Security</i>	496,50	522,50	499,32	488,12	480,35
P Jasa Pendidikan/ <i>Education</i>	955,83	1 005,91	1 065,31	1 080,25	1 103,42
Q Jasa Kesehatan dan Kegiatan Sosial/ <i>Human Health and Social Work Activities</i>	210,04	227,64	225,61	240,38	251,87
Jasa Lainnya/ <i>Other Services Activities</i>	988,04	1 068,02	1 030,44	1 040,55	1 139,61
<b>Produk Domestik Regional Bruto/<i>Gross Regional Domestic Product</i></b>	<b>44 341,65</b>	<b>46 278,21</b>	<b>45 293,24</b>	<b>46 840,15</b>	<b>49 293,37</b>

Catatan/Note: ...

Sumber/Source: BPS, berbagai sensus, survei dan sumber lain/*BPS-Statistics Indonesia, various census, survey, and other sources*

**Tabel**  
**Table** 12.3

**Distribusi Persentase Produk Domestik Regional Bruto Atas Dasar Harga Berlaku Menurut Lapangan Usaha di Kabupaten Purwakarta , 2018–2022**  
**Percentage Distribution of Gross Regional Domestic Product at Current Market Prices by Industry in Purwakarta Regency, 2018–2022**

Lapangan Usaha/Industry		2018	2019	2020	2021*	2022**
(1)		(2)	(3)	(4)	(5)	(6)
A	Pertanian, Kehutanan, dan Perikanan/ <i>Agriculture, Forestry, and Fishing</i>	6,90	6,77	6,94	6,57	6,55
B	Pertambangan dan Penggalian/ <i>Mining and Quarrying</i>	0,07	0,06	0,06	0,07	0,06
C	Industri Pengolahan/ <i>Manufacturing</i>	57,99	57,18	57,01	57,60	58,27
D	Pengadaan Listrik dan Gas/ <i>Electricity and Gas</i>	0,68	0,67	0,66	0,71	0,68
E	Pengadaan Air; Pengelolaan Sampah, Limbah, dan Daur Ulang/ <i>Water Supply; Sewerage, Waste Management, and Remediation Activities</i>	0,03	0,03	0,04	0,04	0,04
F	Konstruksi/ <i>Construction</i>	7,25	7,63	7,35	7,55	7,38
G	Perdagangan Besar dan Eceran; Reparasi Mobil dan Sepeda Motor/ <i>Wholesale and Retail Trade; Repair of Motor Vehicles and Motorcycles</i>	11,71	12,00	11,68	11,37	11,11
H	Transportasi dan Pergudangan/ <i>Transportation and Storage</i>	2,47	2,49	2,49	2,43	2,47
I	Penyediaan Akomodasi dan Makan Minum/ <i>Accommodation and Food Service Activities</i>	1,11	1,13	1,11	1,10	1,12
J	Informasi dan Komunikasi/ <i>Information and Communication</i>	1,41	1,43	1,85	1,83	1,72
K	Jasa Keuangan dan Asuransi/ <i>Financial and Insurance Activities</i>	2,47	2,47	2,51	2,58	2,59

Lanjutan Tabel/*Continued Table* 12.3

Lapangan Usaha/ <i>Industry</i>		2018	2019	2020	2021*	2022**
(1)		(2)	(3)	(4)	(5)	(6)
L	Real Estat/ <i>Real Estate Activities</i>	1,24	1,28	1,31	1,36	1,34
M,N	Jasa Perusahaan/ <i>Business Activities</i>	0,44	0,48	0,47	0,49	0,50
O	Administrasi Pemerintahan, Pertahanan, dan Jaminan Sosial Wajib/ <i>Public Administration and Defence; Compulsory Social Security</i>	1,33	1,33	1,29	1,21	1,10
P	Jasa Pendidikan/ <i>Education</i>	2,19	2,25	2,46	2,42	2,33
Q	Jasa Kesehatan dan Kegiatan Sosial/ <i>Human Health and Social Work Activities</i>	0,47	0,49	0,50	0,51	0,50
R,S,T,U	Jasa Lainnya/ <i>Other Services Activities</i>	2,23	2,30	2,28	2,16	2,24
<b>Produk Domestik Regional Bruto/<i>Gross Regional Domestic Product</i></b>		<b>100,00</b>	<b>100,00</b>	<b>100,00</b>	<b>100,00</b>	<b>100,00</b>

Catatan/*Note*: \* Angka sementara / Preliminary Figures \*\* Angka sangat sementara / Very Preliminary Figures

Sumber/*Source*: BPS, berbagai sensus, survei dan sumber lain/*BPS-Statistics Indonesia, various census, survey, and other sources*

**Tabel**  
**Table** 12.4**Laju Pertumbuhan Produk Domestik Regional Bruto Atas Dasar Harga Konstan 2010 Menurut Lapangan Usaha di Kabupaten Purwakarta (persen), 2018–2022**  
**Growth Rate of Gross Regional Domestic Product at 2010 Constant Market Prices by Industry in Purwakarta Regency (percent), 2018–2022**

Lapangan Usaha/Industry		2018	2019	2020	2021	2022
(1)		(2)	(3)	(4)	(5)	(6)
A	Pertanian, Kehutanan, dan Perikanan/ <i>Agriculture, Forestry, and Fishing</i>	1,94	2,15	0,19	1,64	3,32
B	Pertambangan dan Penggalian/ <i>Mining and Quarrying</i>	1,10	-0,08	-2,13	8,32	-0,85
C	Industri Pengolahan/ <i>Manufacturing</i>	5,38	3,09	-2,85	3,52	6,48
D	Pengadaan Listrik dan Gas/ <i>Electricity and Gas</i>	3,94	5,28	-1,92	11,63	2,58
E	Pengadaan Air; Pengelolaan Sampah, Limbah, dan Daur Ulang/ <i>Water Supply; Sewerage, Waste Management, and Remediation Activities</i>	6,50	4,74	12,80	9,63	2,31
F	Konstruksi/ <i>Construction</i>	2,52	5,88	-5,09	5,24	1,55
G	Perdagangan Besar dan Eceran; Reparasi Mobil dan Sepeda Motor/ <i>Wholesale and Retail Trade; Repair of Motor Vehicles and Motorcycles</i>	4,11	7,52	-4,80	2,09	3,85
H	Transportasi dan Pergudangan/ <i>Transportation and Storage</i>	5,30	6,48	-2,87	0,79	5,14
I	Penyediaan Akomodasi dan Makan Minum/ <i>Accommodation and Food Service Activities</i>	8,20	7,65	-3,10	0,88	6,17
J	Informasi dan Komunikasi/ <i>Information and Communication</i>	8,92	9,67	28,02	6,34	4,53
K	Jasa Keuangan dan Asuransi/ <i>Financial and Insurance Activities</i>	7,18	4,01	0,65	6,81	-0,03
L	Real Estat/ <i>Real Estate Activities</i>	8,04	9,30	0,22	9,46	5,38
M,N	Jasa Perusahaan/ <i>Business Activities</i>	8,05	9,23	-5,72	8,31	9,39

Lanjutan Tabel/*Continued Table* 12.4

Lapangan Usaha/ <i>Industry</i>		2018	2019	2020	2021	2022
(1)		(2)	(3)	(4)	(5)	(6)
0	Administrasi Pemerintahan, Pertahanan, dan Jaminan Sosial Wajib/ <i>Public Administration and Defence; Compulsory Social Security</i>	1,46	5,24	-4,44	-2,24	-1,59
P	Jasa Pendidikan/ <i>Education</i>	4,88	5,24	5,90	1,40	2,14
Q	Jasa Kesehatan dan Kegiatan Sosial/ <i>Human Health and Social Work Activities</i>	6,80	8,38	-0,89	6,54	4,78
R,S,T,U	Jasa Lainnya/ <i>Other Services Activities</i>	7,30	8,09	-3,52	0,98	9,52
<b>Produk Domestik Regional Bruto/<i>Gross Regional Domestic Product</i></b>		<b>4,98</b>	<b>4,37</b>	<b>-2,13</b>	<b>3,42</b>	<b>5,24</b>

Catatan/*Note*: \* Angka sementara / Preliminary Figures \*\* Angka sangat sementara / Very Preliminary Figures

Sumber/*Source*: BPS, berbagai sensus, survei dan sumber lain/*BPS-Statistics Indonesia, various census, survey, and other sources*

**Tabel**  
**Table** 12.5

**Produk Domestik Regional Bruto Atas Dasar Harga Berlaku Menurut Jenis Pengeluaran di Kabupaten Purwakarta (miliar rupiah), 2018–2022**  
**Gross Regional Domestic Product at Current Market Prices by Type of Expenditure in Purwakarta Regency (billion rupiahs), 2018–2022**

<b>Jenis Pengeluaran</b> <i>Type of Expenditure</i>	<b>2018</b>	<b>2019</b>	<b>2020</b>	<b>2021*</b>	<b>2022**</b>
(1)	(2)	(3)	(4)	(5)	
Pengeluaran Konsumsi Rumah Tangga <i>Household Consumption Expenditure</i>	33 593,30	35 716,34	35 289,46	36 424,95	39 887,58
Pengeluaran Konsumsi LNPRT <i>NPISH Consumption Expenditure</i>	250,10	261,44	261,99	271,71	287,96
Pengeluaran Konsumsi Pemerintah <i>Government Consumption Expenditure</i>	2 599,79	2 707,03	2 696,30	2 722,65	2 748,79
Pembentukan Modal Tetap Bruto <i>Gross Fixed Capital Formation</i>	15 133,15	15 923,79	14 711,08	16 117,50	17 527,28
Perubahan Inventori <i>Changes in Inventories</i>	2 176,63	2 215,86	897,84	-468,70	75,23
Net Ekspor/Exports Net	9 363,71	10 885,04	13 194,91	15 710,14	15 942,08
<b>Produk Domestik Regional Bruto/ Gross Regional Domestic Product</b>	<b>63 116,67</b>	<b>67 709,51</b>	<b>67 051,58</b>	<b>70 778,25</b>	<b>76 468,93</b>

Catatan/Note: \* Angka sementara / Preliminary Figures \*\* Angka sangat sementara / Very Preliminary Figures

Sumber/Source: BPS, berbagai sensus, survei dan sumber lain/BPS-Statistics Indonesia, various census, survey, and other sources



**Tabel**  
**Table** 12.6

**Produk Domestik Regional Bruto Atas Dasar Harga Konstan 2010 Menurut Jenis Pengeluaran di Kabupaten Purwakarta (miliar rupiah), 2018–2022**  
**Gross Regional Domestic Product at 2010 Constant Market Prices by Type of Expenditure in Purwakarta Regency (billion rupiahs), 2018–2022**

Jenis Pengeluaran <i>Type of Expenditure</i>	2018	2019	2020	2021*	2022**
(1)	(2)	(3)	(4)	(5)	
Pengeluaran Konsumsi Rumah Tangga <i>Household Consumption Expenditure</i>	23 510,78	24 416,28	23 711,59	24 021,34	25 181,33
Pengeluaran Konsumsi LNPRT <i>NPISH Consumption Expenditure</i>	174,02	178,64	173,22	176,66	182,56
Pengeluaran Konsumsi Pemerintah <i>Government Consumption Expenditure</i>	1 663,97	1 718,73	1 689,24	1 673,54	1 647,14
Pembentukan Modal Tetap Bruto <i>Gross Fixed Capital Formation</i>	10 752,07	11 002,32	10 086,52	10 705,18	11 075,46
Perubahan Inventori <i>Changes in Inventories</i>	1 370,75	1 373,74	552,93	-270,58	43,17
Net Ekspor/Exports Net	6 870,07	7 588,50	9 079,74	10 534,01	11 163,72
<b>Produk Domestik Regional Bruto/ Gross Regional Domestic Product</b>	<b>44 341,65</b>	<b>46 278,21</b>	<b>45 293,24</b>	<b>46 840,15</b>	<b>49 293,37</b>

Catatan/Note: \* Angka sementara / Preliminary Figures \*\* Angka sangat sementara / Very Preliminary Figures

Sumber/Source: BPS, berbagai sensus, survei dan sumber lain/BPS-Statistics Indonesia, various census, survey, and other sources

**Tabel**  
**Table** 12.7**Distribusi Persentase Produk Domestik Regional Bruto Atas Dasar Harga Berlaku Menurut Jenis Pengeluaran di Kabupaten Purwakarta (miliar rupiah), 2019–2022**  
**Percentage Distribution of Gross Regional Domestic Product by Type of Expenditure in Purwakarta Regency (billion rupiahs), 2019–2022**

<b>Jenis Pengeluaran</b> <b>Type of Expenditure</b>	<b>2019</b>	<b>2020</b>	<b>2021*</b>	<b>2022**</b>
(1)	(2)	(3)	(4)	(5)
Pengeluaran Konsumsi Rumah Tangga <i>Household Consumption Expenditure</i>	53,22	52,75	51,46	52,16
Pengeluaran Konsumsi LNPR <i>NPISH Consumption Expenditure</i>	0,40	0,39	0,38	0,38
Pengeluaran Konsumsi Pemerintah <i>Government Consumption Expenditure</i>	4,12	4,00	3,85	3,59
Pembentukan Modal Tetap Bruto <i>Gross Fixed Capital Formation</i>	23,98	23,52	22,77	22,92
Perubahan Inventori <i>Changes in Inventories</i>	3,45	3,27	-0,66	0,10
Net Ekspor/ <i>Exports Net</i>	14,84	16,08	22,20	20,85
<b>Produk Domestik Regional Bruto/Gross Regional Domestic Product</b>	<b>100,00</b>	<b>100,00</b>	<b>100,00</b>	<b>100,00</b>

Catatan/Note: \* Angka sementara / Preliminary Figures \*\* Angka sangat sementara / Very Preliminary Figures

Sumber/Source: BPS, berbagai sensus, survei dan sumber lain/BPS-Statistics Indonesia, various census, survey, and other sources

**Tabel**  
**Table** 12.8**Laju Pertumbuhan Produk Domestik Regional Bruto Atas Dasar Harga Konstan Menurut Jenis Pengeluaran di Kabupaten Purwakarta (miliar rupiah), 2019–2022**  
**Percentage Distribution of Gross Regional Domestic Product by Type of Expenditure in Purwakarta Regency (billion rupiahs), 2019–2022**

<b>Jenis Pengeluaran</b> <b>Type of Expenditure</b>	<b>2019</b>	<b>2020</b>	<b>2021*</b>	<b>2022**</b>
(1)	(2)	(3)	(4)	(5)
Pengeluaran Konsumsi Rumah Tangga <i>Household Consumption Expenditure</i>	3,85	-2,89	1,31	4,83
Pengeluaran Konsumsi LNPR <i>NPISH Consumption Expenditure</i>	2,65	-3,03	1,98	3,34
Pengeluaran Konsumsi Pemerintah <i>Government Consumption Expenditure</i>	3,29	-1,72	-0,75	-1,58
Pembentukan Modal Tetap Bruto <i>Gross Fixed Capital Formation</i>	2,33	-8,32	6,13	3,46
Perubahan Inventori <i>Changes in Inventories</i>	-	-	-	-
Net Ekspor/ <i>Exports Net</i>	-	-	-	-
<b>Produk Domestik Regional Bruto/Gross Regional Domestic Product</b>	<b>4,37</b>	<b>-2,13</b>	<b>3,42</b>	<b>5,24</b>

Catatan/Note: \* Angka sementara / Preliminary Figures \*\* Angka sangat sementara / Very Preliminary Figures

Sumber/Source: BPS, berbagai sensus, survei dan sumber lain/BPS-Statistics Indonesia, various census, survey, and other sources

<https://purwakartakab.bps.go.id>

# BAB 13

## PERBANDINGAN ANTAR KABUPATEN/KOTA *Regency/Municipal Comparison*

### Indeks Pembangunan Manusia Tahun 2022

*Human Development Index, 2022*

#### Tertinggi

*Highest*

- 1 Kota Bandung : 82,50
  - 2 Kota Bekasi : 82,46
  - 3 Kota Depok : 81,86
- Jawa Barat : 73,12**
- 13 Kab. Purwakarta : 71,56



### Laju Pertumbuhan PDRB Atas Dasar Harga Konstan 2010 (Persen) Tahun 2022

*GDP Growth Rate On The Basis of 2010 Constant Prices (Percent) in 2022*



#### Tertinggi

*Highest*

- 1 Kab. Majalengka : 6,63
  - 2 Kab. Karawang : 6,31
  - 3 Kota Cimahi : 5,92
- Jawa Barat : 5,45**
- 21 Kab. Purwakarta : 5,24

Sumber : Badan Pusat Statistik Provinsi Jawa Barat  
Source : BPS-Statistics of Jawa Barat

Kabupaten Purwakarta Dalam Angka 2023

*Purwakarta Regency in Figures 2023*

<https://purwakartakab.bps.go.id>

**PENJELASAN TEKNIS**

1. Indeks Pembangunan Manusia (IPM) menjelaskan bagaimana penduduk dapat mengakses hasil pembangunan dalam memperoleh pendapatan, kesehatan, pendidikan dan sebagainya, IPM diperkenalkan oleh UNDP pada tahun 1990 dan dipublikasikan secara berkala dalam laporan tahunan Human Development Report (HDR), IPM dibentuk oleh 3 (tiga) dimensi dasar: Umur panjang dan hidup sehat; pengetahuan; dan standar hidup layak.

**TECHNICAL NOTES**

1. *The Human Development Index (HDI) explains how people can access development results in obtaining income, health, education and so forth, HDI was introduced by United Nations Development Programme (UNDP) in 1990 and published periodically in the annual report of the Human Development Report, HDI was formed by three basic dimensions: a long and healthy life; knowledge; and a decent standard of living.*

<https://purwakartakab.bps.go.id>

**ULASAN**

**DESCRIPTION**

Kabupaten Purwakarta memiliki jumlah penduduk yang relatif sedikit jika dibandingkan dengan kabupaten-kabupaten di sekelilingnya yaitu Kabupaten Subang, Cianjur, Bandung Barat, dan Karawang.

*Purwakarta Regency has a relatively small population when compared to the surrounding regencies, namely Subang, Cianjur, West Bandung and Karawang Regencies.*

Kabupaten Purwakarta memiliki nilai laju pertumbuhan PDRB mencapai 5,24 persen. Nilai ini lebih tinggi jika dibandingkan dengan Kabupaten Subang dan Cianjur.

*Purwakarta Regency has a GRDP growth rate of 5.24 percent. This value is higher when compared to Subang and Cianjur Regencies.*

Pada tahun 2022 Kabupaten Purwakarta memiliki IPM tertinggi ke dua diantara kabupaten di sekelilingnya yaitu sebesar 71,56.

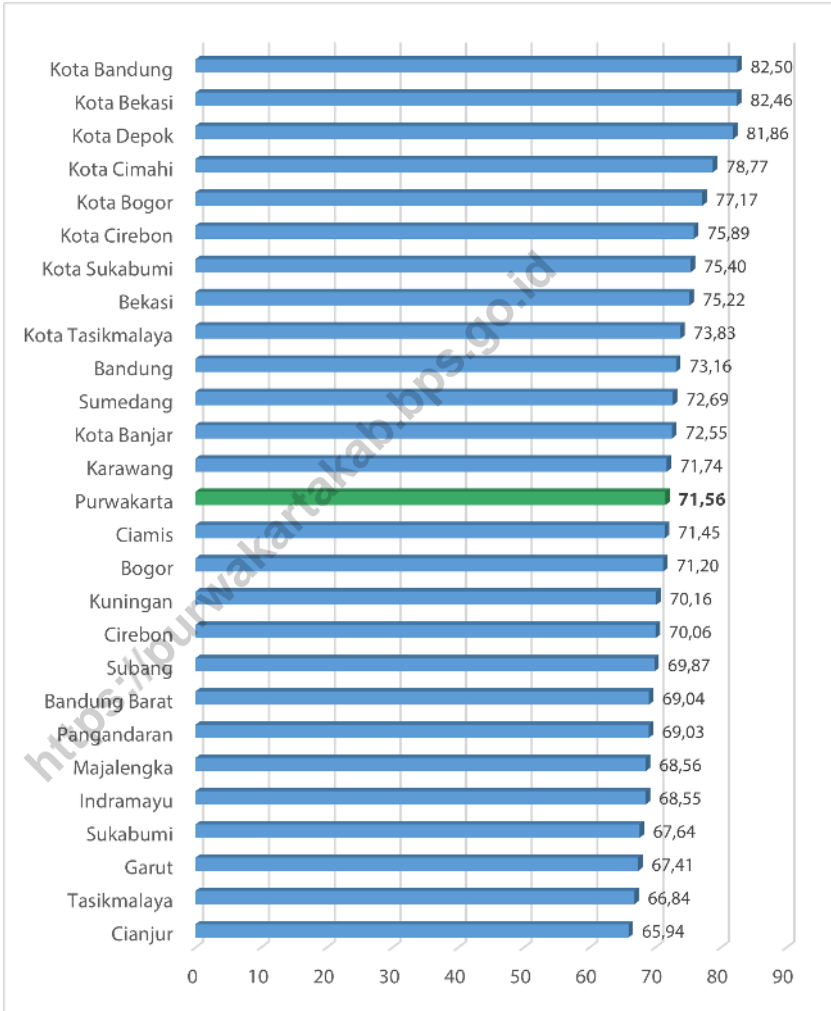
*In 2022 Purwakarta Regency has the second highest HDI among the surrounding districts, namely 71.56.*

<https://purwaktakab.bps.go.id>



**Gambar** 13.1  
**Figures**

**Indeks Pembangunan Manusia Menurut Kabupaten/  
Kota di Provinsi Jawa Barat, 2022**  
*Human Development Index by Regency/Municipality in  
Jawa Barat Province, 2022*



Catatan/Note: ...

Sumber/Source: Badan Pusat Statistik Provinsi Jawa Barat/ BPS- Statistics of Jawa Barat Province

**Tabel** 13.1  
**Table**

**Jumlah Penduduk Menurut Kabupaten/Kota di Provinsi Jawa Barat (ribu), 2018–2022**  
**Population by Regency/Municipality in Jawa Barat Province (thousand), 2018–2022**

Kabupaten/Kota Regency/Municipality	2018	2019	2020	2021	2022
(1)	(2)	(3)	(4)	(5)	(6)
<b>Kabupaten/ Regency</b>					
Bogor	5 840,91	5 965,41	5 427,07	5 489.54	5 566,84
Sukabumi	2 460,69	2 466,27	2 725,45	2 761.48	2 806,66
Cianjur	2 260,62	2 263,07	2 477,56	2 506.68	2 542,79
Bandung	3 717,29	3 775,28	3 623,79	3 666.16	3 718,66
Garut	2 606,40	2 622,43	2 585,61	2 604.79	2 627,22
Tasikmalaya	1 751,30	1 754,13	1 865,20	1 883.73	1 906,29
Ciamis	1 188,63	1 195,18	1 229,07	1 237.73	1 247,77
Kuningan	1 074,50	1 080,80	1 167,69	1 180.39	1 196,02
Cirebon	2 176,21	2 192,90	2 270,62	2 290.97	2 315,42
Majalengka	1 199,30	1 205,03	1 305,48	1 318.97	1 335,46
Sumedang	1 149,91	1 152,40	1 152,51	1 159.35	1 167,03
Indramayu	1 719,19	1 728,47	1 834,43	1 851.38	1 871,83
Subang	1 579,02	1 595,83	1 595,32	1 608.59	1 624,39
Purwakarta	953,41	962,89	997,87	1 011.47	1 028,57
Karawang	2 336,01	2 353,92	2 439,09	2 468.58	2 505,25
Bekasi	3 630,91	3 763,89	3 113,02	3 157.96	3 214,79
Bandung Barat	1 683,71	1 699,90	1 788,34	1 814.23	1 846,97
Pangandaran	397,19	399,28	423,67	427.61	432,38
<b>Kota/ Municipality</b>					
Bogor	1 096,83	1 112,08	1 043,07	1 052.36	1 063,51
Sukabumi	326,28	328,68	346,33	350.80	356,41
Bandung	2 503,71	2 507,89	2 444,16	2 452.94	2 461,55
Cirebon	316,28	319,31	333,30	336.86	341,24
Bekasi	2 931,90	3 003,92	2 543,68	2 564.94	2 590,26
Depok	2 330,33	2 406,83	2 056,34	2 085.94	2 123,35
Cimahi	607,81	614,30	568,40	571.63	575,24
Tasikmalaya	662,72	663,52	716,16	723.92	733,47
Banjar	182,82	183,11	200,97	203.42	206,46
<b>Jawa Barat</b>	<b>48 683,86</b>	<b>49 316,71</b>	<b>48 274,16</b>	<b>48 782.40</b>	<b>49 405,81</b>

Catatan/Note: ...

Sumber/Source: Hasil SP2020 (September)/The result of the 2020 Population Census (September)

**Tabel**  
**Table** 13.2

**Laju Pertumbuhan Produk Domestik Regional Bruto Atas Dasar Harga Konstan 2010 Menurut Kabupaten/Kota di Provinsi Jawa Barat (persen), 2018–2022**  
**Rate of Growth of Gross Regional Domestic Products at Constant 2010 Prices by Regency/Municipality in Jawa Barat Province (percent), 2018–2022**

Kabupaten/Kota Regency/Municipality	2018	2019	2020	2021*	2022**
(1)	(2)	(3)	(4)	(5)	(6)
<b>Kabupaten/ Regency</b>					
Bogor	6,19	5,85	-1,76	3,55	5,25
Sukabumi	5,81	5,64	-0,92	3,75	5,12
Cianjur	6,24	5,67	-0,78	3,48	5,04
Bandung	6,26	6,36	-1,80	3,56	5,35
Garut	4,96	5,02	-1,26	3,58	5,08
Tasikmalaya	5,70	5,43	-0,98	3,43	4,70
Ciamis	5,31	5,38	-0,14	3,66	5,02
Kuningan	6,43	6,59	0,11	3,56	5,53
Cirebon	5,02	4,68	-1,08	2,47	4,09
Majalengka	6,48	7,77	0,89	4,75	6,63
Sumedang	5,79	6,33	-1,12	3,17	5,03
Indramayu	1,34	3,20	-1,58	0,58	2,88
Subang	4,41	4,61	-1,15	2,40	4,21
Purwakarta	4,98	4,37	-2,13	3,42	5,24
Karawang	6,04	4,21	-3,80	5,85	6,31
Bekasi	6,02	3,95	-3,40	3,65	5,30
Bandung Barat	5,50	5,05	-2,41	3,46	5,34
Pangandaran	5,32	5,94	-0,05	3,67	5,03
<b>Kota/ Municipality</b>					
Bogor	6,14	6,19	-0,41	3,76	5,65
Sukabumi	5,52	5,53	-1,49	3,71	5,35
Bandung	7,08	6,79	-2,28	3,76	5,41
Cirebon	6,20	6,29	-0,98	3,04	5,10
Bekasi	5,86	5,41	-2,58	3,22	4,96
Depok	6,97	6,74	-1,92	3,76	5,24
Cimahi	6,46	7,85	-2,26	4,19	5,92
Tasikmalaya	5,93	5,97	-2,01	3,57	5,01
Banjar	5,05	5,03	0,94	3,46	4,19
<b>Jawa Barat</b>	<b>5,65</b>	<b>5,02</b>	<b>-2,52</b>	<b>3,74</b>	<b>5,45</b>

Catatan/Note: \* Angka Sementara, \*\* Angka Sangat Sementara

Sumber/Source: Badan Pusat Statistik Provinsi Jawa Barat

**Tabel** 13.3  
**Table**

**Jumlah Penduduk Miskin Menurut Kabupaten/Kota di Provinsi Jawa Barat (ribu), 2018–2022**  
**Number of Poor Population by Regency/Municipality in Jawa Barat Province (thousand), 2018–2022**

Kabupaten/Kota Regency/Municipality	2018	2019	2020	2021	2022
(1)	(2)	(3)	(4)	(5)	(6)
<b>Kabupaten/ Regency</b>					
Bogor	415,00	395,00	465,67	491,24	474,7
Sukabumi	166,30	153,30	175,1	194,35	186,3
Cianjur	221,60	207,10	234,47	260,02	246,8
Bandung	246,10	223,20	263,6	269,18	258,6
Garut	241,30	235,20	262,78	281,36	276,7
Tasikmalaya	172,40	159,90	181,52	200,59	194,1
Ciamis	85,70	79,40	91,39	96,60	94,0
Kuningan	131,20	123,20	139,2	143,35	140,3
Cirebon	232,40	217,60	247,94	271,02	266,1
Majalengka	129,30	121,10	138,21	151,14	147,1
Sumedang	112,10	104,20	118,38	126,28	120,1
Indramayu	204,20	191,90	220,31	228,59	225,0
Subang	136,60	129,20	149,81	158,97	155,3
Purwakarta	75,90	71,90	80,17	84,27	83,4
Karawang	188,00	173,70	195,41	210,78	199,9
Bekasi	157,20	149,40	186,3	202,73	201,1
Bandung Barat	169,00	159,00	179,46	190,77	183,7
Pangandaran	32,20	30,70	36,05	39,07	37,9
<b>Kota/ Municipality</b>					
Bogor	64,90	64,00	75,04	80,09	79,2
Sukabumi	23,20	21,90	25,42	27,19	26,6
Bandung	89,40	84,70	100,02	112,50	109,8
Cirebon	28,00	26,80	30,61	31,98	31,5
Bekasi	119,80	113,70	134,01	144,12	137,4
Depok	49,40	49,40	60,43	63,86	64,4
Cimahi	29,90	26,90	31,64	32,48	31,2
Tasikmalaya	84,20	77,00	86,13	89,46	87,1
Banjar	10,40	10,10	11,16	13,37	12,7
<b>Jawa Barat</b>	<b>3 615,80</b>	<b>3 399,20</b>	<b>3 920,23</b>	<b>4 195,34</b>	<b>4071,0</b>

Catatan/Note: ...

Sumber/Source: Badan Pusat Statistik Provinsi Jawa Barat/ BPS- Statistics of Jawa Barat Province

**Tabel**  
**Table** 13.4

**Indeks Pembangunan Manusia Menurut Kabupaten/Kota  
di Provinsi Jawa Barat, 2018–2022**  
*Human Development Index by Regency/Municipality in  
Jawa Barat Province, 2018–2022*

Kabupaten/Kota Regency/Municipality	2018	2019	2020	2021	2022
(1)	(2)	(3)	(4)	(5)	(6)
<b>Kabupaten/ Regency</b>					
Bogor	69,69	70,65	70,4	70,60	71,20
Sukabumi	66,05	66,87	66,88	67,07	67,64
Cianjur	64,62	65,38	65,36	65,56	65,94
Bandung	71,75	72,41	72,39	72,73	73,16
Garut	65,42	66,22	66,12	66,45	67,41
Tasikmalaya	65,00	65,64	65,67	65,90	66,84
Ciamis	69,63	70,39	70,49	70,93	71,45
Kuningan	68,55	69,12	69,38	69,71	70,16
Cirebon	68,05	68,69	68,75	69,12	70,06
Majalengka	66,72	67,52	67,59	67,81	68,56
Sumedang	70,99	71,46	71,64	71,80	72,69
Indramayu	66,36	66,97	67,29	67,64	68,55
Subang	68,31	68,69	68,95	69,13	69,87
Purwakarta	69,98	70,67	70,82	70,98	71,56
Karawang	69,89	70,86	70,66	70,94	71,74
Bekasi	73,49	73,99	74,07	74,45	75,22
Bandung Barat	67,46	68,27	68,08	68,29	69,04
Pangandaran	67,44	68,21	68,06	68,28	69,03
<b>Kota/ Municipality</b>					
Bogor	75,66	76,23	76,11	76,59	77,17
Sukabumi	73,55	74,31	74,21	74,60	75,40
Bandung	81,06	81,62	81,51	81,96	82,50
Cirebon	74,35	74,92	74,89	75,25	75,89
Bekasi	81,04	81,59	81,5	81,95	82,46
Depok	80,29	80,82	80,97	81,37	81,86
Cimahi	77,56	78,11	77,83	78,06	78,77
Tasikmalaya	72,03	72,84	73,04	73,31	73,83
Banjar	71,25	71,75	71,7	71,92	72,55
<b>Jawa Barat</b>	<b>71,30</b>	<b>72,03</b>	<b>72,09</b>	<b>72,45</b>	<b>73,12</b>

Catatan/Note: ...

Sumber/Source: Badan Pusat Statistik Provinsi Jawa Barat/ BPS- Statistics of Jawa Barat Province

<https://purwakartakab.bps.go.id>

<https://purwakartakab.bps.go.id>



**BADAN PUSAT STATISTIK  
KABUPATEN PURWAKARTA**

*BPS-STATISTICS OF PURWAKARTA REGENCY*

JL. SYEIKH BAING YUSUP RT. 031 RW. 009, PURWAKARTA – 41151

TELP/FAX. (0264) 201960

E-MAIL : BPS3214@ BPS.GO.ID

WEBSITE : WWW.PURWAKARTAKAB.BPS.GO.ID

ISSN 0215-4293



9 770215 429309