

Katalog/Catalog: 1102001.3212

KABUPATEN INDRAMAYU DALAM ANGKA *INDRAMAYU REGENCY IN FIGURES*

2023



**BADAN PUSAT STATISTIK
KABUPATEN INDRAMAYU**
BPS - Statistics of Indramayu

**KABUPATEN INDRAMAYU
DALAM ANGKA
*INDRAMAYU REGENCY
IN FIGURES***

2023



Kabupaten Indramayu Dalam Angka 2023

Indramayu Regency in Figures

2023

ISSN : 2809.5294

No. Publikasi/Publication Number : 32120.2303

Katalog/Catalog : 1102001.3212

Ukuran Buku/Book Size : 14,8 cm x 21 cm

Jumlah Halaman/Number of Pages : *xl + 305 halaman /pages*

Naskah/Manuscript :

Badan Pusat Statistik Kabupaten Indramayu

BPS-Statistics of Indramayu Regency

Gambar Kover oleh/Cover Designed by:

Badan Pusat Statistik Kabupaten Indramayu

BPS-Statistics of Indramayu Regency

Ilustrasi Kover/Cover Illustration:

Badan Pusat Statistik Kabupaten Indramayu

BPS-Statistics of Indramayu Regency

Diterbitkan oleh/Published by:

© BPS Kabupaten Indramayu/*BPS-Statistics of Indramayu Regency*

Dicetak oleh/Printed by:

BPS Kabupaten Indramayu / *BPS-Statistics of Indramayu Regency*

Dilarang mengumumkan, mendistribusikan, mengomunikasikan, dan/atau menggandakan sebagian atau seluruh isi buku ini untuk tujuan komersial tanpa izin tertulis dari BPS Kabupaten Indramayu

Prohibited to announce, distribute, communicate, and/or copy part or all of this book for commercial purpose without permission from BPS-Statistics of Indramayu Regency

TIM PENYUSUN/TEAM MEMBERS

Pengarah/Director

Ono Margiono, S.Si, MM

Penanggung Jawab/Persons in Charge

Ono Margiono, S.Si, MM

Penyunting/Editors

Muhammad Iqbal

Pengolah Data dan Penulis Naskah/Data Processing and Authors

Yoyok Sandi Wibowo

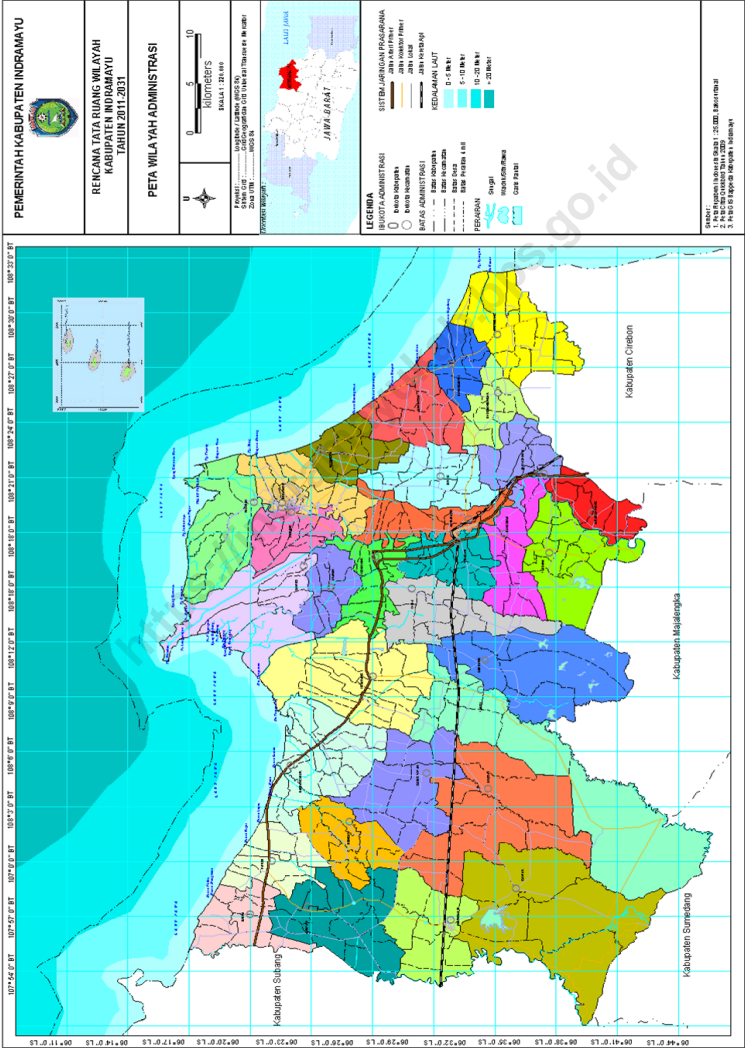
Penata Letak/Layout Designers

Habib Rahman

KONTRIBUTOR DATA/DATA CONTRIBUTOR

1. Kementerian Agama/*Ministry of Religious Affair*
2. Kementerian Pendidikan dan Kebudayaan/*The Ministry of Education and Culture*
3. Badan Pusat Statistik/*BPS-Statistics Indonesia*
4. Sekretaris DPRD Kab Indramayu
5. Dinas Pekerjaan Umum dan Penataan Ruang Kab Kab Indramayu
6. Dinas Kesehatan Kab Indramayu
7. Dinas Koperasi, UKM, Perindustrian dan Perdagangan
8. Polres Indramayu
9. Dinas Pertanian Kab Indramayu
10. Dinas Pariwisata , Pemuda dan Olahraga
11. KPH Indramayu
12. Kantor Pengadilan Agama Kab Indramayu
13. Kantor Kementerian Agama Kab Indramayu
14. Bulog DAOP III Indramayu
15. Kantor PDAM Tirta Darma Ayu
16. Kantor Pelabuhan Indramayu
17. Dinas Perhubungan Kab Indramayu
18. Dinas Pengendalian Penduduk dan Keluarga Berencana
19. Dinas Perikanan dan Kelautan
20. Kantor Pos Cabang Indramayu

PETA WILAYAH KABUPATEN INDRAMAYU MAP OF INDRAMAYU REGENCY



**KEPALA BPS KABUPATEN INDRAMAYU
CHIEF STATISTICIAN OF INDRAMAYU REGENCY**



ONO MARGIONO S.SI., MM.



KATA PENGANTAR

Puji dan Syukur kami panjatkan Kehadirat Allah SWT, Badan Pusat Statistik (BPS) Kabupaten Indramayu telah dapat menyelesaikan publikasi “Kabupaten Indramayu Dalam Angka 2023”.

Buku ini menyajikan hasil dari sensus dan survei yang dilaksanakan oleh BPS Kabupaten Indramayu serta beberapa data sekunder yang berasal dari berbagai Instansi Pemerintah, Swasta, Perusahaan di Kabupaten Indramayu. Pada publikasi edisi ini beberapa tabel tidak dapat ditampilkan dikarenakan ketersediaan data yang belum dapat terpenuhi mengingat waktu rilis data-data tersebut.

Kelengkapan dan penyempurnaan data yang tersaji sudah kami upayakan, namun belum sepenuhnya dapat memenuhi kebutuhan pengguna data secara menyeluruh. Oleh karena itu saran dan kritik yang membangun dari berbagai pihak kami nantikan.

Kami menyampaikan penghargaan yang setinggi-tingginya dan ucapan terima kasih kepada Dinas/Instansi/Lembaga di Lingkungan Pemerintah Kabupaten Indramayu serta swasta yang telah memberikan bantuan hingga terwujudnya publikasi ini. Diharapkan hubungan dan kerjasama ini dapat terus berlanjut di masa yang akan datang.

Semoga publikasi ini dapat bermanfaat bagi semua pihak terutama dalam menyusun perencanaan dan kebijakan pembangunan serta berbagai kajian ilmiah.

Indramayu, Februari 2023
KEPALA BADAN PUSAT STATISTIK
KABUPATEN INDRAMAYU

ONO MARGIONO, S.SI, MM.



PREFACE

Praise and Honesty we pray to the presence of Allah SWT, the Statistics of Indramayu Regency has been able to complete the publication "Indramayu Regency in Figures 2023".

This book presents the results of a census and survey conducted by Statistics of Indramayu Regency and several secondary data from various Government, Private Companies, and Corporate Agencies in Indramayu Regency. In this edition, some tables cannot be displayed due to the availability of data that has not been fulfilled given the time of release of these data.

We have obtained the completeness and improvement of the data presented, which have not met the requirements of complete data users. Therefore, we are looking forward to constructive suggestions and criticisms from various parties.

We give the highest appreciation and thanks to the Office / Institution in the Indramayu Regency Government and private sector who have provided assistance until the realization of this publication. It is hoped that this relationship and collaboration can continue in the future.

Hopefully this publication can be useful for all those who focus on planning and policy making for various studies.

Indramayu, February 2023
Chief Statistician of
Indramayu Regency

ONO MARGIONO, S.SI., MM.

DAFTAR ISI / CONTENTS

	Halaman <i>Page</i>
Kata Pengantar/ <i>Preface</i>	xi
Daftar Isi/ <i>Contents</i>	xiii
Daftar Tabel/ <i>List of Tables</i>	xv
Daftar Gambar/ <i>List of Figures</i>	xxv
Daftar Singkatan/ <i>List of Abbreviations</i>	xxxii
Statistik Kunci/ <i>Key Statistics</i>	xxxiii
1. Geografi dan Iklim/ <i>Geography and Climate</i>	1
2. Pemerintahan/ <i>Government</i>	13
3. Penduduk dan Ketenagakerjaan/ <i>Population and Employment</i>	33
4. Sosial dan Kesejahteraan Rakyat/ <i>Social and Welfare</i>	53
5. Pertanian, Kehutanan, Peternakan, dan Perikanan/ <i>Agriculture, Forestry, Livestock, and Fishery</i>	123
6. Industri, Pertambangan, dan Energi/ <i>Industry, Mining, and Energy</i>	187
7. Pariwisata/ <i>Tourism</i>	197
8. Transportasi dan Komunikasi/ <i>Transportation and Communication</i>	209
9. Perbankan, Koperasi, dan Harga-harga/ <i>Banking, Cooperative, and Prices</i>	241
10. Pengeluaran Penduduk/ <i>Population Expenditure</i>	261
11. Perdagangan/ <i>Trade</i>	269
12. Sistem Neraca Regional/ <i>System of Regional Accounts</i>	279
13. Perbandingan Antar Kabupaten/Kota/ <i>Regency/Municipal Comparison</i>	297

DAFTAR TABEL/LIST OF TABLES

	Halaman Page
DAFTAR TABEL/LIST OF TABLES	
1. GEOGRAFI DAN IKLIM/GEOGRAPHY AND CLIMATE	1
1.1 KEADAAN GEOGRAFI	8
GEOGRAPHY CONDITION	8
1.1.1 Luas Daerah dan Jumlah Pulau Menurut Kecamatan, 2022	8
<i>Total Area and Number of Islands by Subdistrict, 2022.....</i>	<i>8</i>
1.1.2 Tinggi Wilayah dan Jarak ke Ibukota, 2022	10
<i>Altitude and Distance to the Capital, 2022.....</i>	<i>10</i>
1.2 KEADAAN IKLIM	11
CLIMATE CONDITION	11
1.2.1 Banyaknya Hari Hujan dan Curah Hujan, 2022.....	11
<i>Number Of Rainfalls and Rainy Days, 2022</i>	<i>11</i>
2. PEMERINTAHAN/GOVERNMENT	13
2.1 WILAYAH ADMINISTRATIF	20
ADMINISTRATIVE AREA	20
2.1 Jumlah Desa ¹ /Kelurahan Menurut Kecamatan Kecamatan, 2018–2022.....	20
<i>Number of Villages¹/Kelurahan by Subdistrict, 2017–2022</i>	<i>20</i>
2.2 DEWAN PERWAKILAN RAKYAT DAERAH	21
REGIONAL HOUSE OF REPRESENTATIVE	21
2.2.1 Jumlah Anggota Dewan Perwakilan Rakyat Daerah Menurut Partai Politik dan Jenis Kelamin di Kabupaten Indramayu , 2022	21
<i>Number of Regional House of Representatives's Members by Political Parties and Sex in Indramayu Regency 2022</i>	<i>21</i>
2.3 SUMBER DAYA MANUSIA.....	22
HUMAN RESOURCES	22
2.3.1 Jumlah Pegawai Negeri Sipil Menurut Jabatan dan Jenis Kelamin, Desember 2021 dan Desember 2022	22
<i>Number of Civil Servants by Occupation and Sex, Desember 2021 dan Desember 2022</i>	<i>22</i>
2.3.2 Jumlah Pegawai Negeri Sipil Menurut Tingkat Pendidikan dan Jenis Kelamin Desember 2021 dan Desember 2022	24
<i>Number of Civil Servants by Educational Level and Sex December 2021 and</i>	

	Halaman Page
December 2022.....	24
2.3.3 Jumlah Pegawai Negeri Sipil Menurut Tingkat Kepangkatan dan Jenis Kelamin Desember 2021 dan Desember 2022	26
<i>Number of Civil Servants by Hierarchy and Sex, December 2021 and December 2022.....</i>	<i>26</i>
2.4 KEUANGAN PEMERINTAH	28
GOVERNMENT FINANCE	28
2.4.1 Realisasi Pendapatan Pemerintah Kabupaten Indramayu Menurut Jenis Pendapatan (juta rupiah), 2019–2022.....	28
<i>Actual Indramayu Regency Government Revenues by Kind of Revenues (million rupiahs), 2019–2022</i>	<i>28</i>
2.4.2 Realisasi Pengeluaran Pemerintah Kabupaten Indramayu Menurut Jenis Belanja (ribu rupiah), 2020–2022.....	30
<i>Actual Indramayu Regency Government Expenditures by Kind of Expenditures (thousand rupiahs), 2020–2022</i>	<i>30</i>
3. PENDUDUK DAN KETENAGAKERJAAN/POPULATION AND EMPLOYMENT	33
3.1 Penduduk, Laju Pertumbuhan Penduduk per Tahun, Distribusi Persentase Penduduk, Kepadatan Penduduk, Rasio Jenis Kelamin Penduduk Menurut Kecamatan, 2022	41
<i>Population, Annual Population Growth Rate, Percentage Distribution of Population, Population Density, and Population Sex Ratio by Subdistrict, 2022.....</i>	<i>41</i>
3.1.2 Penduduk Kabupaten Indramayu Tahun 2011-2022	44
<i>Total Population In Indramayu Regency 2011-2022.....</i>	<i>44</i>
3.1.3 Penduduk Kabupaten Indramayu Menurut Kelompok Umur dan Jenis Kelamin Tahun 2022	45
<i>Number Of Population By Age Classification and Gender 2022</i>	<i>45</i>
3.2 KETENAGAKERJAAN	46
EMPLOYMENT	46
3.2.1 Penduduk Usia 15 Tahun Keatas Menurut Kegiatan Seminggu yang Lalu di Kabupaten Indramayu Tahun 2022	46
<i>Population 15 Years of Age and Over By The Type of Activity During the Previous Week in Indramayu Regency 2022</i>	<i>46</i>
3.2.2 Penduduk Berumur 15 Tahun ke Atas Menurut Pendidikan Tertinggi yang Ditamatkan dan Jenis Kegiatan Selama Seminggu yang Lalu di	

	Kabupaten Indramayu, 2022	47
	<i>Population 15 Years of Age and Over by Educational Attainment and Type of Activity During the Previous Week in Indramayu Regency, 2022</i>	<i>47</i>
3.2.3	Penduduk Berumur 15 Tahun Ke Atas yang Bekerja Selama Seminggu yang Lalu Menurut Status Pekerjaan Utama dan Jenis Kelamin di Kabupaten Indramayu, 2022	49
	<i>Population 15 Years of Age and Over who Worked During The Previous Week by Main Employment Status and Sex in Indramayu Regency, 2022.....</i>	<i>49</i>
3.2.4	Penduduk Berumur 15 Tahun ke Atas yang Bekerja Selama Seminggu yang Lalu Menurut Kabupaten/Kota dan Lapangan Pekerjaan Utama, 2022	50
	<i>Population 15 Years of Age and Over who Worked During The Previous Week by Regency/Municipality and Main Industry, 2022</i>	<i>50</i>
3.2.5	Tingkat Partisipasi Angkatan Kerja dan Tingkat Pengangguran Terbuka Tahun 2020-2022	51
	<i>Labour Force Participation Rate and Unemployment Rate 2020-2022 .</i>	<i>51</i>
4.	SOSIAL DAN KESEJAHTERAAN RAKYAT/SOCIAL AND WELFARE	53
4.1	PENDIDIKAN	60
	EDUCATION	60
4.1.1	Jumlah Sekolah, Guru, dan Murid Taman Kanak-Kanak (TK) di Bawah Kementerian Pendidikan dan Kebudayaan Menurut Kecamatan, 2021/2022 dan 2022/2023	60
	<i>Number of Schools, Teachers, and Pupils in Kindergarten Under The Ministry of Education and Culture by Subdistrict, 2021/2022 and 2022/2023.....</i>	<i>60</i>
4.1.2	Jumlah Sekolah, Guru, dan Murid Raudatul Athfal (RA) di Bawah Kementerian Agama Menurut Kecamatan, 2019/2020 dan 2020/2022.....	63
	<i>Number of Schools, Teachers, and Pupils in Raudatul Athfal (RA) Under The Ministry of Religious Affairs by Subdistrict, 2019/2020 and 2020/2021</i>	<i>63</i>
4.1.3	Jumlah Sekolah, Guru, dan Murid Sekolah Dasar (SD) di Bawah Kementerian Pendidikan dan Kebudayaan Menurut Kecamatan, 2021/2022 dan 2022/2023	64
	<i>Number of Schools, Teachers, and Pupils in Primary Schools Under The Ministry of Education and Culture by Subdistrict, 2021/2022 and 2022/2023.....</i>	<i>64</i>
4.1.4	Jumlah Sekolah, Guru, dan Murid Madrasah Ibtidaiyah (MI) di Bawah	

	Kementerian Agama Menurut Kecamatan di Kabupaten Indramayu, 2021/2022 dan 2022/2023	67
	<i>Number of Schools, Teachers, and Pupils in Madrasah Ibtidaiyah (MI) Under The Ministry of Religious Affairs by Subdistrict in Indramayu Regency, 2021/2022 and 2022/2023</i>	67
4.1.5	Jumlah Sekolah, Guru, dan Murid Sekolah Menengah Pertama (SMP) di Bawah Kementerian Pendidikan, Kebudayaan, Riset, dan Teknologi Menurut Kecamatan di Kabupaten Indramayu, 2021/2022 dan 2022/2023.....	70
	<i>Number of Schools, Teachers, and Pupils in Junior High Schools Under The Ministry of Education and Culture by Subdistrict, 2020/2021 and 2021/2022.....</i>	70
4.1.6	Jumlah Sekolah, Guru, dan Murid Madrasah Tsanawiyah (MTs) di Bawah Kementerian Agama Menurut Kecamatan, 2019/2020 dan 2020/2021	73
	<i>Number of Schools, Teachers, and Pupils in Madrasah Tsanawiyah (MTs) Under The Ministry of Religious Affairs by Subdistrict, 2019/2020 and 2020/2021</i>	73
4.1.7	Jumlah Sekolah, Guru, dan Murid Sekolah Menengah Atas (SMA) di Bawah Kementerian Pendidikan dan Kebudayaan Menurut Kecamatan, 2020/2021 dan 2021/2022	76
	<i>Number of Schools, Teachers, and Pupils in Senior High Schools Under The Ministry of Education and Culture by Subdistrict, 2020/2021 and 2021/2022</i>	76
4.1.8	Jumlah Sekolah, Guru, dan Murid Sekolah Menengah Kejuruan (SMK) di Bawah Kementerian Pendidikan, Kebudayaan, Riset, dan Teknologi Menurut Kecamatan di Kabupaten Indramayu, 2021/2022 dan 2022/2023.....	79
	<i>Number of Schools, Teachers, and Pupils in Vocational High Schools Under The Ministry of Education, Culture, Research, and Technology by Subdistrict in Indramayu Regency, 2021/2022 and 2022/2023</i>	79
4.1.9	Jumlah Sekolah, Guru, dan Murid Madrasah Aliyah (MA) di Bawah Kementerian Agama Menurut Kecamatan di Kabupaten Indramayu, 2021/2022 dan 2022/2023	82
	<i>Number of Schools, Teachers, and Pupils in Madrasah Aliyah (MA) Under The Ministry of Religious Affairs by Subdistrict in Indramayu Regency, 2021/2022 and 2022/2023</i>	82
4.1.10	Jumlah Desa ¹ /Kelurahan yang Memiliki Fasilitas Sekolah Menurut Kecamatan dan Tingkat Pendidikan di Kabupaten Indramayu, 2019–2021	85

	<i>Number of Villages¹/Kelurahan Having Educational Facilities by Subdistrict and Educational Level in Indramayu Regency, 2019–2021</i>	85
4.1.11	Angka Partisipasi Murni (APM) dan Angka Partisipasi Kasar (APK) Menurut Jenjang Pendidikan di Kabupaten Indramayu, 2021 dan 2022	90
	<i>Net Participation Rates and Gross Participation Rates by Educational Level in Indramayu Regency, 2021 and 2022</i>	90
4.1.12	Persentase Penduduk Berumur 15 Tahun ke Atas yang Melek Huruf Menurut Kelompok Umur, 2022	91
	<i>Percentage of Literate People Aged 15 Years and Over by Age Group, 2022</i>	91
4.2	KESEHATAN	92
	HEALTH.....	92
4.2.1	Jumlah Desa ¹ /Kelurahan Yang Memiliki Sarana Kesehatan Menurut Kecamatan, 2019– 2021	92
	<i>Number of Villages¹ Having Health Facilities by Subdistrict, 2019 –2021.....</i>	92
4.2.2	Jumlah Tenaga Kesehatan Menurut Kecamatan, 2022.....	98
	<i>Number of Medical Personnel by Subdistrict, 2022.....</i>	98
4.2.3	Jumlah Rumah Sakit Umum, Rumah Sakit Khusus, Rumah Sakit/Rumah Bersalin, Puskesmas, Klinik/Balai Kesehatan, Posyandu, dan Polindes Menurut Kecamatan, 2020 dan 2021	99
	<i>Number of General Hospital, Special Hospital, Maternity Hospital and Public Health Center, Medical Clinic, Integrated Service Post, Village maternity Cottage by Subdistrict, 2020 and 2021</i>	99
4.2.4	Data Kasus kematian Ibu Berdasarkan Domisili dan Waktu Kematian di Kabupaten Indramayu Tahun 2022.....	102
	<i>Number of Mother Mortality Cases By Domicile and The Time of Death in Indramayu Regency 2022</i>	102
4.2.5	Data Kasus kematian Ibu Berdasarkan Kelompok Umur dan Waktu Kematian di Kabupaten Indramayu Tahun 2022.....	103
	<i>Number of Mother Mortality Cases By Domicile and The Time of Death in Indramayu Regency 2022</i>	103
4.2.6	Jumlah Peserta KB Baru Menurut Metode Hormonal dan Metode Non	

	Halaman Page
Hormonal di Kabupaten Indramayu Tahun 2022.....	104
<i>Number Of New Fammily Planning Acceptors by Hormonal Method and Non Hormonal Method in Indramayu regency 2022</i>	<i>104</i>
4.2.7 Pencapaian Akseptor KB Baru di Kabupaten Indramayu Tahun 2022	106
<i>Actual Fammily Planning New Acceptors in Indramayu regency 2022</i>	<i>106</i>
4.2.8 Peserta KB Aktif Menurut Metode Hormonal dan Metode Non Hormonal di Kabupaten Indramayu Tahun 2022	107
<i>Number Of Active Birth Control Acceptors by Hormonal Method and Non Hormonal Method in Indramayu regency 2022</i>	<i>107</i>
4.2.9 Pencapaian Akseptor KB Aktif dan PUS di Kabupaten Indramayu Tahun 2022	109
<i>Fammily Planning Active Acceptors Percenyage To Fertile Age Couples in Indramayu regency 2022</i>	<i>109</i>
4.2.10 Jumlah PUS Bukan Peserta KB Berdasarkan Alasan di Kabupaten Indramayu Tahun 2022	110
<i>Actual Family Planning New Acceptors in Indramayu regency 2022</i>	<i>110</i>
4.3 AGAMA DAN SOSIAL LAINNYA	111
<i>RELIGION AND OTHER SOCIAL AFFAIRS</i>	<i>111</i>
4.3.1 Jumlah Penduduk Menurut Kecamatan dan Agama yang Dianut, 2022	111
<i>Population by Subdistrict and Religion, 2022</i>	<i>111</i>
4.3.2 Jumlah Tempat Peribadatan Menurut Kecamatan, 2022.....	112
<i>Number of Places of Worship by Subdistrict and Religion, 2022.....</i>	<i>112</i>
4.3.3 Jumlah Desa ¹ /Kelurahan yang Mengalami Bencana Alam ² Menurut Kecamatan, 2019– 2021	113
<i>Number of Villages¹ that Had Natural Disaster² by Subdistrict, 2019– 2021</i>	<i>113</i>
4.3.4 Banyaknya Cerai Berdasarkan Kecamatan dan Bulan di Kabupaten Indramayu Tahun 2022	116
<i>Number of Divored By District and By Month in Indramayu regency 2022</i>	<i>116</i>
4.3.5 Banyaknya Nikah Berdasarkan Kecamatan dan Jenis Nikah di Kabupaten Indramayu Tahun 2022	119
<i>Number of Married By District and Type of Married in Indramayu regency</i>	<i>119</i>

	Halaman Page
2022	119
4.4 KEMISKINAN	120
POVERTY.....	120
4.4.1 Garis Kemiskinan, Jumlah, dan Persentase Penduduk Miskin di KabupatenIndramayu, 2013– 2022.....	120
Poverty Line, Number, and Percentage of Poor People in Indramayu Regency, 2013–2022.....	120
4.4.2 Indeks Kedalaman Kemiskinan dan Indeks Keparahan Kemiskinan di KabupatenIndramayu, 2013–2022.....	121
Poverty Gap Index and Poverty Severity Index in Indramayu Regency, 2013–2022.....	121
5. PERTANIAN, KEHUTANAN, PETERNAKAN, DAN PERIKANAN/ AGRICULTURE, FORESTRY, LIVESTOCK, AND FISHERY	123
5.1 HORTIKULTURA	130
HORTICULTURE.....	130
5.1.1 Luas Panen Tanaman Sayuran Menurut Kecamatan dan Jenis Tanaman, (2021) dan (2022).....	130
<i>Harvested Area of Vegetables by Subdistrict and Kind of Plant ,2021 and 2022</i>	<i>130</i>
5.1.2 Produksi Tanaman Sayuran Menurut Kecamatan dan Jenis Tanaman, 2021 dan 2022	133
<i>Production of Vegetables by Subdistrict and Kind of Plant, 2021 dan 2022</i>	<i>133</i>
5.1.3 Luas Panen Tanaman Sayuran dan Buah–Buahan Semusim Menurut Jenis Tanaman (ha), 2019–2022.....	136
<i>Harvested Area of Seasonal Vegetables and Fruits by Kind of Plant (ha), 2019–2022</i>	<i>136</i>
5.1.4 Produksi Tanaman Sayuran dan Buah–Buahan Semusim Menurut Jenis Tanaman (kw), 2019–2022.....	137
<i>Production of Seasonal Vegetables and Fruits by Kind of Plant (qui), 2019–2022</i>	<i>137</i>
5.1.5 Luas Panen Tanaman Biofarmaka Menurut Kecamatan dan Jenis Tanaman (m2), 2021 dan 2022.....	138
<i>Harvested Area of Medicinal Plants by Subdistrict and Kind of Plant (m²), 2021 and</i>	

	Halaman Page
2022.....	138
5.1.6 Produksi Tanaman Biofarmaka Menurut Kecamatan dan Jenis Tanaman (kg), 2021 and 2022.....	140
<i>Production of Medicinal Plants by Subdistrict and Kind of Plant (kg) 2021 and 2022.....</i>	<i>140</i>
5.1.7 Luas Panen Tanaman Biofarmaka Menurut Jenis Tanaman (m ²), 2020–2022.....	142
<i>Harvested Area of Medicinal Plants by Kind of Plant (m²), 2020–2022 ..</i>	<i>142</i>
5.1.8 Produksi Tanaman Biofarmaka Menurut Jenis Tanaman (kg), 2019–2022.....	143
<i>Production of Medicinal Plants by Kind of Plant (kg), 2019–2022.....</i>	<i>143</i>
5.1.9 Luas Panen Tanaman Hias Menurut Kecamatan dan Jenis Tanaman di Kabupaten Indramayu, 2021 dan 2022.....	144
<i>Harvested Area of Ornamental Plants by Subdistrict and Kind of Plant in Indramayu Regency, 2021 and 2022</i>	<i>144</i>
5.1.10 Produksi Tanaman Hias Menurut Kecamatan dan Jenis Tanaman di Kabupaten Indramayu, 2021 dan 2022.....	145
<i>Production of Ornamental Plants by Subdistrict and Kind of Plant in Indramayu Regency, 2021 and 2022</i>	<i>145</i>
5.1.11 Luas Panen Tanaman Hias Menurut Jenis Tanaman di Kabupaten Indramayu, 2019–2022.....	146
<i>Harvested Area of Ornamental Plants by Kind of Plant in Indramayu Regency, 2019–2022</i>	<i>146</i>
5.1.12 Produksi Tanaman Hias Menurut Jenis Tanaman (tangkai), 2019–2022.....	147
<i>Production of Ornamental Plants by Kind of Plant (stalks), 2019–2022.....</i>	<i>147</i>
5.1.13 Produksi Buah-buahan Menurut Kecamatan dan Jenis Tanaman (kwintal), 2021 and 2022.....	148
<i>Production of Fruits by Subdistrict and Kind of Plant (quintal), 2021 and 2022.</i>	<i>148</i>
5.1.14 Produksi Buah–Buahan dan Sayuran Tahunan Menurut Jenis Tanaman, 2019–2022.....	151
<i>Production of Annual Fruits and Vegetables by Kind of Plant, 2019–2022.....</i>	<i>151</i>
5.2 PERKEBUNAN.....	152
ESTATE CROPS	152

	Halaman Page
5.2.1	Luas Areal Tanaman Perkebunan Menurut Kecamatan dan Jenis Tanaman (ha), 2021 dan 2022..... 152 <i>Planted Area of Estate Crops by Subdistrict and Type of Crops (ha), 2021 dan 2022..... 152</i>
5.2.2	Produksi Perkebunan Menurut Kecamatan dan Jenis Tanaman (ton), 2021 dan 2022 156 <i>Production of Estate by Subdistrict and Type of Crops (ton), 2021 and 2022 156</i>
5.2.3	Luas Areal Tanaman Perkebunan Rakyat Menurut Jenis Tanaman di Kabupaten Indramayu (ha), 2018–2022..... 160 <i>Planted Area of Estate Crops by Type of Crops in Indramayu Regency (ha), 2018–2022 160</i>
5.2.4	Produksi Perkebunan Rakyat Menurut Jenis Tanaman di Kabupaten Indramayu (ton), 2018–2022 161 <i>Production of Estates by Type of Crops in Indramayu Regency (ton), 2018–2022..... 161</i>
5.3	TANAMAN PANGAN 162
	FOOD CROPS 162
5.3.1	Luas Panen Padi dan Perkembangannya, 2022..... 162 <i>Harvested Area of Paddy and Growth, 2022..... 162</i>
5.3.2	Produksi Padi ¹ dan Beras (ha), 2022 163 <i>Paddy and Rice Production¹ (ha), 2022 163</i>
5.4	KEHUTANAN 164
	FORESTRY 164
5.4.1	Realisasi Pembuatan Persemaian Menurut Jenis Tanaman dan Wilayah BKPH di KPH Kabupaten Indramayu 2022..... 164 <i>Plant Nursery Realization by Type Of Plant By Forest Area Under KPH Indramayu Regency 2022..... 164</i>
5.4.2	Realisasi Penanaman Hutan Menurut Jenis Tanaman dan Wilayah BKPH di KPH Kabupaten Indramayu 2022..... 166 <i>Plant Reforestation Realization by Type Of Plant By Forest Area Under KPH Indramayu Regency 2022 166</i>
5.4.3	Realisasi Produksi Kayu Jati Menurut Jenis penggunaan dan Wilayah BKPH di KPH Kabupaten Indramayu 2022..... 167 <i>Hardwood Production Realization by Type Of Plant By Forest Area Under KPH</i>

	Halaman Page
<i>Indramayu Regency 2022</i>	167
5.4.4 Realisasi Produksi Kayu Jati Menurut Jenis Penggunaan dan Jenis Tebangan di KPH Kabupaten Indramayu 2022	168
<i>Hardwood Production Realization by Type Of Application and Type Of Forest Extraction Tiimber in KPH Indramayu Regency 2022</i>	168
5.4.5 Realisasi Produksi Kayu Rimba Menurut Jenis Penggunaan dan Wilayah BKPH di KPH Kabupaten Indramayu 2022	169
<i>Non Hardwood Production Realization by Type Of Application and Type Of Forest Area Under KPH Indramayu Regency 2022</i>	169
5.4.6 Realisasi Produksi Kayu Rimba Menurut Jenis Penggunaan dan Jenis Tebangan di KPH Kabupaten Indramayu 2022	170
<i>Plant Nursery Realization by Type Of Plant By Forest Area Under KPH Indramayu Regency 2022</i>	170
5.5 PERIKANAN	171
FISHERY	171
5.5.1 Produksi Garam Rakyat Kabupaten Indramayu 2022	171
<i>Production of Salt in Indramayu Regency 2022</i>	171
5.5.2 Banyaknya Alat Penangkap Ikan Berdasarkan Jenis Alat dan Jenis Kapal di Kabupaten Indramayu 2022	175
<i>Number Of Fishery Catching Device By Device Type and Device Motor in Indramayu Regency 2022</i>	175
5.5.3 Jumlah Jenis Kapal Penangkap Ikan berdasarkan Alat Penangkap Ikan di Kabupaten Indramayu 2022	177
<i>Number of Device Motor Type by Cathing Device Fish in Indramayu Regency 2022</i>	177
5.5.4 Produksi Ikan Laut (Segar) Dirinci Per Bulan di Kabupaten Indramayu 2022	178
<i>Frest Fish (From Sea) product By Month in Indramayu Regency 2022</i>	178
5.5.5 Pengembangan Sektor Perikanan di Kabupaten Indramayu, 2018–2022 ..	179
<i>Development of the Fisheries Sector in Indramayu Regency, 2018–2022</i>	179
5.5.6 Produksi Perikanan di Kabupaten Indramayu (Ton), 2018–2022	180
<i>Fishery Production in Indramayu Regency (Tons) in Indramayu Regency, 2018– 2022</i>	180
5.5.7 Nilai Produksi Perikanan di Kabupaten Indramayu (Ribu Rupiah), 2018–	

	Halaman Page
2022	181
<i>Fishery Production Value in Indramayu Regency (Thousand Rupiahs) in Indramayu Regency, 2018–2022</i>	<i>181</i>
5.5.8 Produksi dan Nilai Produksi Olahan Hasil Perikanan dan Kelautan serta Garam Rakyat di Kabupaten Indramayu , 2018–2022	182
<i>Production and Production Value of Processed Fishery and Marine Products and People's Salt in Indramayu Regency, 2018–2022.....</i>	<i>182</i>
5.5.9 Pendapatan Bruto Nelayan, Pengolah hasil Perikanan dan Kelautan dan Petani Garam di Kabupaten Indramayu (Rupiah /Tahun), 2018–2022	183
<i>Gross Income of Fishermen, Fisheries and Marine Product Processors and Salt Farmers in Indramayu Regency (Rupiah / year), 2018–2022</i>	<i>183</i>
5.5.10 Nilai Produksi Perikanan di Kabupaten Indramayu (Ribu Rupiah), 2018–2022	184
<i>Fishery Production Value in Indramayu Regency (Thousand Rupiahs) in Indramayu Regency, 2018–2022</i>	<i>184</i>
5.5.11 Penyerapan Tenaga Kerja Sektor Perikanan di Kabupaten Indramayu, 2018–2022	185
<i>Absorption of Labor in the Fisheries Sector in Indramayu Regency, 2018–2022</i>	<i>185</i>
5.5.12 Ekspor, Investasi dan PAD Sektor Perikanan di Kabupaten Indramayu, 2018–2022	186
<i>Export, Investment and PAD in the Fisheries Sector in Indramayu Regency, 2018–2022</i>	<i>186</i>
6. PERTAMBANGAN DAN ENERGI/MINING AND ENERGY	187
6.1. Daya Terpasang PT. PLN (Persero) pada Cabang/Ranting PLN, 2022 (Volt)	194
<i>Installed Electricity Power of PT. PLN (Persero) at PLN Branch 2022(volt)</i>	<i>194</i>
6.2 Jumlah Pelanggan Listrik Pra Bayar dan Pasca Bayar Kabupaten Indramayu, 2022	195
<i>Number of Electricity Customers by Pra Bayar and Pasca Bayar In Indramayu, 2022</i>	<i>195</i>
6.3 Jumlah Pelanggan dan Air yang Disalurkan Menurut Cabang, Desember 2022	196

	<i>Number of Customers and Distributed Water by Branch, December 2022</i>	196
7.	INDUSTRI MANUFAKTUR/MANUFACTURING INDUSTRY	197
7.1	Jumlah Rumah Makan/Restoran Menurut Kecamatan, 2021-2022 ... <i>Number of Restaurants by Subdistrict, 2021-2022</i>	204 204
7.2	Data Kunjungan Wisatawan ke Obyek Wisata Kabupaten Indramayu Tahun 2022..... <i>Data on Tourist Visits to the Tourism Object of Indramayu Regency in 2022</i>	205 205
8.	TRANSPORTASI DAN KOMUNIKASI/TRANSPORTATION AND COMMUNICATION	209
8.1	TRANSPORTASI	216
	TRANSPORTATION	216
8.1.1	Panjang Jalan Menurut Tingkat Kewenangan Pemerintahan di Kabupaten Indramayu (km), 2020–2022..... <i>Length of Roads by Level of Government Authority in Indramayu Regency(km), 2020–2022</i>	216 216
8.1.2	Panjang Jalan Menurut Jenis Permukaan Jalan di Kabupaten Indramayu (km), 2020–2022..... <i>Length of Roads by Type of Road Surface in Indramayu Regency(km), 2020–2022</i>	217 217
8.1.3	Kondisi Jalan Berdasarkan Panjang di Kabupaten Indramayu 2021-2022	218
	<i>Condition of Road by Length in Indramayu Regency 2021-2022</i>	218
8.1.4	Jumlah Prasarana Transportasi Menurut Kecamatan di Kabupaten Indramayu 2022	219
	<i>Number of Transportation Facilities by District in Indramayu Regency 2022</i>	219
8.1.5	Terminal Bus di Kabupaten Indramayu 2023	220
	<i>Bus Station in Indramayu Regency 2023</i>	220
8.1.6	Angkutan Pariwisata di Kabupaten Indramayu 2023.....	221
	<i>Tourism Transport in Indramayu Regency 2023</i>	221
8.1.7	Angkutan Perkotaan di Kabupaten Indramayu 2023.....	222
	<i>Urban Transport in Indramayu Regency 2023</i>	222

	Halaman Page
8.1.8	Trayek Bus di Kabupaten Indramayu 2023..... 223 <i>Bus Route in Indramayu Regency 2023</i> 223
8.1.9	Banyaknya Kendaraan Bermotor Menurut Jenisnya di Kabupaten Indramayu 2022 224 <i>Number of Vehicle by Vehicle Type in Indramayu Regency 2022</i> 224
8.1.10	Banyaknya Kendaraan Bermotor Menurut Bulan di Kabupaten indramayu 2022 225 <i>Number of Vehicle by Vehicle Type in Indramayu Regwncy 2022</i> 225
8.1.11	Banyaknya Kendaraan Bermotor Yang Datang (Masuk) ke Kabupaten indramayu Menurut Bulan Tahun 2022 226 <i>Number of Vehicle Mutation (Came) Indramayu Regency 2022</i> 226
8.1.12	Banyaknya Kendaraan Bermotor Yang Datang (Keluar) Dari Kabupaten indramayu Menurut Bulan Tahun 2022 227 <i>Number of Vehicle Mutation (Moved) Indramayu Regency 2022</i> 227
8.1.13	Banyaknya Pendaftaran BPKB Kendaraan Bermotor Menurut dan Jenis Kendaraan di Kabupaten indramayu 2022..... 228 <i>Number of Vehicle Licenses Sign Up by Mony ans Vehicle in Indramayu Regency 2022</i> 228
8.1.14	Banyaknya Pertambahan (Baru) Kendaraan Bermotor Menurut Keadaan dan Jenis Kendaraan di Kabupaten indramayu 2022 229 <i>Number of Vehicle Licenses Sign Up by Mony ans Vehicle in Indramayu Regency 2022</i> 229
8.1.15	Banyaknya Pengeluaran SIM Kendaraan Bermotor Menurut Jenis dan Bulan di Kabupaten indramayu 2022..... 230 <i>Number of Driver Licenses Issued by Type and Month in Indramayu Regency 2022</i> 230
8.1.16	Banyaknya Pelanggaran Lalu Lintas Menurut Jenis Pelanggaran dan Bulan di Kabupaten indramayu 2022..... 231 <i>Number of Law Breaking by Type and Month in Indramayu Regency 2022</i> 231
8.1.17	Banyaknya Kecelakaan Lalu Lintas, Kerugian dan Bulan di Kabupaten indramayu 2022 232 <i>Number of Accident and Lost by Month in Indramayu Regency 2022</i> .. 232
8.1.18	Banyaknya Kapal Yang Beroperasi Dirinci Berdasarkan Bulan dan Jenis

	Halaman Page
Kapal di Kabupaten indramayu 2022	233
<i>Number of Ship Operated by Month and Type Ship in Indramayu Regency 2022</i>	<i>233</i>
8.1.19 Banyaknya Kapal Yang Keluar / Masuk Dirinci Berdasarkan Bulan, Tujuan dan Jenis Kapal di Kabupaten indramayu 2022	234
<i>Number of Ship Mutation (Come and Move) by Month, Destination, and Type Ship in Indramayu Regency 2022</i>	<i>234</i>
8.1.20 Kunjungan Kapal Berdasarkan Pelayaran di Kabupaten indramayu 2022	235
<i>Ship Visit Based On Sea Transport in Indramayu Regency 2022.....</i>	<i>235</i>
8.1.21 Laporan Kegiatan Operasional Pelabuhan di Kabupaten indramayu 2022	237
<i>Port Operational Activity Report in Indramayu Regency 2022</i>	<i>237</i>
8.2 KOMUNIKASI.....	239
COMMUNICATION	239
8.2.1 Jumlah Kantor Pos Pembantu Menurut Kecamatan di Kabupaten Indramayu, 2019–2022	239
<i>Number of Post Offices Subsidiaries by Subdistrict in Indramayu Regency, 2019–2022</i>	<i>239</i>
9. PERBANKAN, KOPERASI, DAN HARGA-HARGA/BANKING, COOPERATIVE, AND PRICES	241
9.1 Jumlah Koperasi Aktif Menurut Kecamatan di Kabupaten Indramayu, 2019–2022	246
<i>Number of Active Cooperative by Subdistrict in Indramayu Regency, 2019–2022</i>	<i>246</i>
9.2 Jumlah Koperasi Menurut Jenis Koperasi dan Kecamatan di Kabupaten Indramayu, 2022	
<i>Number of Cooperative by Kind of Cooperative and Subdistrict in Indramayu Regency, 2022</i>	247
9.3 Rata-rata Harga Pasar Sembako di Kabupaten Indramayu, 2022 ..	248
<i>Average Retail Price Sembako In Indramayu Regency, 2022</i>	<i>248</i>
9.4 Jumlah Kantor Bank Menurut Kelompok Bank di Kabupaten Indramayu, 2016–2022	250
<i>Number of Bank Offices by Bank Group in Indramayu Regency, 2016–2022</i>	<i>250</i>

9.5	Jumlah Pinjaman Rupiah Bank Umum Berdasarkan Lapangan Usaha (Sektor Ekonomi) di Kabupaten Indramayu- Per Bulan -2022..... <i>Commercial Bank Loan Amount Based on Business Field (Economic Sector) in Indramayu Regency- Per Month -2022.....</i>	251 251
9.6	Jumlah Pinjaman Rupiah Bank Umum Berdasarkan Lapangan Usaha (Sektor Ekonomi) di Kabupaten Indramayu- Per Bulan -2022..... <i>Commercial Bank Loan Amount Based on Business Field (Economic Sector) in Indramayu Regency- Per Month -2022.....</i>	254 254
9.7	Jumlah Pinjaman Rupiah Bank Umum Berdasarkan Skala Bisnis (UMKN/ Non UMUM) di Kabupaten Indramayu - Per Bulan - 2022 <i>Commercial Bank Loan Amount Based on Business Scale (UMKN / Non-GENERAL) in Indramayu Regency- Per Month - 2022.....</i>	255 255
9.8	Posisi Pinjaman Rupiah Bank Umum pada UMKM Menurut Lapangan Usaha Per Kabupaten Indramayu Per Bulan, 2022 <i>Position of Commercial Bank Rupiah Loans on UMKM by Business Field in Indramayu Regency Per Month, 2022.....</i>	256 256
9.9	Posisi Pinjaman (Rupiah dan Valuta Asing) yang Diberikan oleh Bank Konvensional - Persero menurut Jenis Penggunaan dan Bulan di Kabupaten Indramayu, 2022 <i>Loan Position (Rupiah and Foreign Currency) Provided by Conventional Banks - Persero according to Type of Use and Month in Indramayu Regency, 2022.....</i>	259 259
10.	PENGELUARAN PENDUDUK/POPULATION EXPENDITURE	261
10.1	Rata-rata Pengeluaran per Kapita Sebulan Menurut Kelompok Komoditas (rupiah) di Kabupaten Indramayu, 2021 dan 2022..... <i>Monthly Average Expenditure per Capita by Commodity Group (rupiahs) in Indramayu Regency, 2021 and 2022.....</i>	266 266
10.2	Persentase Pengeluaran per Kapita Sebulan Menurut Kelompok Komoditas di Kabupaten Indramayu 2021 dan 2022..... <i>Percentage of Monthly Expenditure per Capita by Commodity Group in Indramayu Regency, 2021 and 2022.....</i>	267 267
10.3	Persentase Penduduk Menurut Golongan Pengeluaran Per Kapita di Kabupaten Indramayu, 2022 <i>Percentage of Population by Class Monthly Expenditure per Capita in</i>	268 268

	Halaman Page
<i>Indramayu Regency, 2022</i>	268
11. PERDAGANGAN/TRADE	269
11.1 Jumlah Usaha Mikro Kecil di Kabupaten Indramayu, 2022.....	275
<i>Number of UMK in Indramayu Regency, 2022</i>	275
11.2 Banyaknya Pengeluaran Beras Oleh BULOG Divre III Menurut Jenis Penerima di Kabupaten Indramayu, 2022	276
<i>Nuber of Rice Dismissal of PT BULOG Regional Disvision IV By Receiver Catagory in Indramayu Regency, 2022</i>	276
11.3 Realisasi Pengadaan Beras Medium Perum Bulog Divre IV indramayu, 2022	277
<i>Medium Rice Provisioning Reaslization Of PT BULOG Regionsl Disvision IV Indramayu, 2022</i>	277
11.4 Realisasi Pengadaan Beras Komersil Premium Perum Bulog Divre IV Indramayu, 2022	278
<i>Premium Commercial Rice Provisioning Reaslization ff PT BULOG Regionsl Disvision IV Indramayu, 2022</i>	278
12. SISTEM NERACA REGIONAL/SYSTEM OF REGIONAL ACCOUNTS	279
12.1 Produk Domestik Regional Bruto Atas Dasar Harga Berlaku Menurut Lapangan Usaha (Miliar rupiah), 2018–2022	286
<i>Gross Regional Domestic Product at Current Market Prices by Industry (billion rupiahs), 2018–2022</i>	286
12.2 Produk Domestik Regional Bruto Atas Dasar Harga Konstan 2011 Menurut Lapangan Usaha (miliar rupiah), 2018–2022.....	288
<i>Gross Regional Domestic Product at 2011 Constant Market Prices by Industry (billion rupiahs), 2018–2022</i>	288
12.3 Distribusi Persentase Produk Domestik Regional Bruto Atas Dasar Harga Berlaku Menurut Lapangan Usaha, 2018–2022.....	290
<i>Percentage Distribution of Gross Regional Domestic Product at Current Market Prices by Industry, 2018–2022</i>	290
12.4 Laju Pertumbuhan Produk Domestik Regional Bruto Atas Dasar Harga Konstan 2011 Menurut Lapangan Usaha (persen), 2018–2022.....	292
<i>Growth Rate of Gross Regional Domestic Product at 2011 Constant Market Prices by Industry (percent), 2018–2022</i>	292
12.5 Produk Domestik Regional Bruto Atas Dasar Harga Berlaku Menurut Jenis	

	Halaman Page
	294
	294
12.6	295
	295
13. PERBANDINGAN DENGAN DAERAH LAIN/COMPARISON WITH OTHERS	297
13.1	302
	302
13.2	303
	303
13.3	304
	304
13.4	305
	305

DAFTAR GAMBAR/LIST OF FIGURES

		Halaman Page
DAFTAR TABEL/LIST OF TABLES		
1.1	Luas Daerah menurut Kecamatan (km^2), 2022	6
	<i>Area of Subdistrict (km^2), 2022</i>	6
1.2	Persentase Luas Daerah menurut Kecamatan (%), 2022	7
	<i>Percentage Area of Subdistrict (%), 2022</i>	7
2.1	Jumlah Desa/Kelurahan Menurut Kecamatan, 2022	18
	<i>Number of Villages¹/Kelurahan by Subdistrict, 2022</i>	18
2.2	Jumlah Anggota Dewan Perwakilan Rakyat Daerah Menurut Partai Politik dan Jenis Kelamin di Kabupaten Indramayu, 2022	19
	<i>Number of Regional House of Representatives's Members by Political Parties and Sex in Indramayu Regency, 2022</i>	19
3.1	Jumlah Penduduk menurut Kecamatan, 2022	39
	<i>Population by Subdistrict, 2022</i>	39
3.2	Kepadatan Penduduk per km^2 menurut Kecamatan, 2022	40
	<i>Population density per sq.km by Subdistrict, 2022</i>	40
4.1	Jumlah Tenaga Kesehatan Menurut Kecamatan, 2022	58
	<i>Number of Medical Personnel by Subdistrict, 2022</i>	58
4.2	Garis Kemiskinan, Jumlah, dan Persentase Penduduk Miskin di Kabupaten Indramayu, 2013–2022	59
	<i>Poverty Line, Number, and Percentage of Poor People in Indramayu Regency, 2013–2022</i>	59
5.1	Produksi Buah–Buahan dan Sayuran Tahunan Menurut Jenis Tanaman (kwintal), 2022	126
	<i>Production of Seasonal Vegetables and Fruits by Kind of Plant (quintal), 2022</i>	126
5.2	Produksi Buah-buahan Menurut Jenis Tanaman (kw), 2022	127
	<i>Production of Annual Fruits by Kind of Plant (kw), 2022</i>	127
6.1	Jumlah Pelanggan Air menurut Cabang, Desember 2022	182
	<i>Number of Water Customers by Category, December 2022</i>	182

	Halaman Page
6.2	Jumlah Pelanggan Listrik Rumah Tangga Pra Bayar dan Pasca Bayar Kabupaten Indramayu, 2022 183 <i>Number of Electricity Household Customers by Pra Bayar and Pasca Bayar In Indramayu, 2022</i> 183
7.1	Jumlah Rumah Makan/Restoran Menurut Kecamatan, 2022 190 <i>Number of Restaurants by Subdistrict, 2022</i> 190
7.2	5 Kunjungan Wisatawan Terbanyak di Kabupaten Indramayu, 2022 191 <i>Top 5 Tourist Visits in Indramayu Regency, 2022</i> 191
8.1	Persentase Berdasarkan Jenis Permukaan Jalan di Kabupaten Indramayu 2022 202 <i>Percentage of Road by Type of Road Surface in Indramayu Regency 2022</i> 202
8.2	Persentase Jalan Berdasarkan Kondisi Jalan di Kabupaten Indramayu 2022 203 <i>Percentage of Road by Condition of Road Surface in Indramayu Regency 2022</i> 203
9.1	Perkembangan Jumlah Koperasi Di Kabupaten Indramayu, 2019-2022 229 <i>Development of the Number of Cooperatives in Indramayu Regency, 2019-2022</i> 229
10.1	Persentase Pengeluaran per Kapita Sebulan Menurut Kelompok Komoditas , 2022 249 <i>Percentage of Monthly Expenditure per Capita by Commodity Group,2022</i> 249
11.1	Jumlah UMKM di Kabupaten Indramayu, 2020-2022..... 263 <i>Number of MSMEs in Indramayu Regency, 2020-2022</i> 263
11.2	Jumlah UMKM berdasarkan Kecamatan di Kabupaten Indramayu, 2022 264 <i>Number of MSMEs by District in Indramayu Regency, 2022</i> 264
12.1	Produk Domestik Regional Bruto Atas Dasar Harga Berlaku Menurut Lapangan Usaha (miliar rupiah), 2022 274 <i>Gross Regional Domestic Product at Current Market Prices by Industry (billion rupiahs), 2022</i> 274

	Halaman
	<i>Page</i>
12.2	Distribusi Persentase Produk Domestik Regional Bruto Atas Dasar Harga Berlaku Menurut Lapangan Usaha, 2022 275
	<i>Percentage Distribution of Gross Regional Domestic Product at Current Market Prices by Industry, 2022 275</i>
13.1	Distribusi Persentase Jumlah Penduduk, 2022..... 291
	<i>Percentage Distribution of Population, 2022..... 291</i>

<https://indramayukab.bps.go.id>

PENJELASAN UMUM/EXPLANATORY NOTES

Tanda-tanda, satuan-satuan, dan lain-lainnya yang digunakan dalam publikasi ini adalah sebagai berikut:

Symbols, measurement units, and acronyms which are used in this publication, are as follows:

1. TANDA-TANDA/SYMBOLS

Data belum tersedia/Data not yet available	: ...
Tidak ada atau nol /Null or zero	: -
Data dapat diabaikan/Data negligible	: 0
Tanda decimal/Decimal point	: ,
Data tidak dapat ditampilkan/Not applicable	: NA
Angka estimasi/Estimated figures	: e
Angka diperbaiki/Revised figures	: r
Angka sementara/Preliminary figures	: x
Angka sangat sementara/Very preliminary figures	: *)
Angka sangat sangat sementara/Very very preliminary figures	: xxx

2. SATUAN/UNITS

barel/barrel	: 158,99 liter/litres = 1/6,2898 m ³
hektar (ha)/hectare (ha)	: 10 000 m ²
kilometer (km)/kilometres (km)	: 1 000 meter/meters (m)
knot/knot	: 1,8523 km/jam (km/hour)
kuintal/quintal	: 100 kg
KWh	: 1 000 Watt hour
MWh	: 1 000 KWh
liter (untuk beras)/litre (for rice)	: 0,80 kg
MMSCF	: 1/35,3 m ³
metrik ton (m.ton)/metric ton (m. ton)	: 0,98421 long ton = 1 000 kg
ons/ounce	: 28,31 gram/grams
ton	: 1 000 kg

Satuan lain: buah, dus, butir, helai/lembar, kaleng, batang, pulsa, ton kilometer (ton-km), jam, menit, persen (%).

Other units: unit, pack, pieces, sheet, tin, pulse, ton-kilometres(ton-km), hour, minute, percent (%).

Perbedaan angka di belakang koma disebabkan oleh pembulatan angka.

The difference in decimal numbers is caused by rounding.

<https://indramayukab.bps.go.id>

Statistik Kunci, 2020–2022

Key Statistics, 2020–2022

Rincian/Description	Satuan/Unit	2020	2021	2022
(1)	(2)	(5)	(6)	(7)
SOSIAL/SOCIAL				
Penduduk ¹ /Population ¹	juta/million	1,83	1,85	1,87
Laju Pertumbuhan Penduduk ¹ /Population Growth ¹	%	...	0,92	1,10
Angka Harapan Hidup ^{1-e} /Life Expectancy Rate ¹	tahun/years	71,63	71,84	72,15
Rata-Rata Lama Sekolah ⁵ / Means Years of Schooling ⁵	tahun/years	6,30	6,52	6,83
Harapan Lama Sekolah ⁵ / Expected Years of Schooling ⁵	tahun/years	12,25	12,26	12,27
Pengeluaran Per Kapita ⁵ / Expenditure Per Capita ⁵	ribu rupiah /thousand rupiahs	9 859,00	9 810,00	10 166
Tingkat Partisipasi Angkatan Kerja -TPAK ² Labour Force Participation Rate-LFPR ²	%	69,53	69,86	69,08
Tingkat Pengangguran Terbuka-TPT ² Unemployment Rate-UR ²	%	9,21	8,3	6,49
Penduduk Miskin ⁴ /Poor People ⁴	ribu/thousand	220,31	228,6	225,04
Persentase Penduduk Miskin ⁴ Percentage of Poor People ⁴	%	12,70	13,04	12,77
Indeks Pembangunan Manusia-IPM ⁵ Human Development Index ⁵	–	67,29	67,64	68,55
Indeks Pembangunan Gender-IPG Gender Development Index	–	88,15	87,92	88,17
EKONOMI/ECONOMIC				
Produk Domestik Regional Bruto (PDRB) Harga Berlaku ⁶ Gross Domestic Regional Bruto (GDRP) at Current Price ⁶	miliar rupiah billion rupiahs	79 286,23	81 594,85	90 773,38
Laju Pertumbuhan Ekonomi ⁸ /Economic Growth ⁷	%	-1,58	0,58	2,88
PDRB Per Kapita Harga Berlaku ^{6,8} Per Capita of GDRP at Current Price ^{6,8}	juta rupiah million rupiahs	43,31	44,07	48,49
Produk Domestik Regional Bruto (PDRB) Harga Konstan ⁶ Gross Domestic Regional Bruto (GDRP) at Constant Price ⁶	milliar rupiah billion rupiahs	59 200,00	59 544,87	61 259,61
PDRB Per Kapita Harga Konstan ^{6,8} Per Capita of GDRP at Constant Price ^{6,8}	juta rupiah million rupiahs	32,34	32,16	32,73

- Catatan/Notes: ¹ Data 2006–2009: berdasarkan hasil SUPAS 2005; mulai 2011: Hasil proyeksi penduduk Indonesia 2011–2035 (pertengahan tahun/Juni)/*Data in 2006–2009: based on SUPAS 2005; since 2011: The result of Indonesia population projection 2011–2035 (mid year/June)*
- ² Kondisi Agustus/*Condition at August*
- ³ Menggunakan penimbang hasil proyeksi penduduk tahun 2011–2035/*Weighted by the 2011–2035 population projection*
- ⁴ Kondisi Maret/*Condition at March*
- ⁵ Sejak tahun 2011, IPM dihitung dengan metode baru. Komponen IPM metode baru adalah angka harapan hidup saat lahir, harapan lama sekolah, rata-rata lama sekolah, dan pengeluaran per kapita/*Since 2011, HDI was calculated using new method. New HDI component are life expectancy at birth, expected years of schooling, means years of schooling, and expenditure per capita*
- ⁶ Mulai tahun 2011 mengadopsi *System of National Account 2008 (SNA 2008)*/*Since 2011 is in line with System of National Account 2008 (SNA 2008)*
- ⁷ Sebelum 2012 menggunakan tahun dasar 2000 (2000=100), mulai 2012 menggunakan tahun dasar 2011 (2011=100)/*Before 2012 using 2000 base year (2000=100), since 2012 using 2011 base year (2011=100)*
- ⁸ Mulai 2011 proyeksi penduduk berdasarkan hasil SP2011/*Since 2011 population projection based on SP2011*
- ⁹ IHK 82 kota (2013 = 100)/*CPI 82 cities (2013 = 100)*
- ¹⁰ Mulai 2011: menggunakan SBI 9 bulan/*Since 2011: using SBI 9 month*

BAB 1

Geografi dan Iklim



Geography and Climate

Kedaaan Geografis
Kabupaten Indramayu
TAHUN 2022

Kabupaten Indramayu memiliki luas

2.099,42 km²

dengan kecamatan terluas adalah

Kecamatan TERISI

PENJELASAN TEKNIS

1. Kabupaten Indramayu merupakan salah satu Kabupaten di Jawa Barat. Secara Geografis, terletak antara 107052'-108036' Bujur Timur dan 6015'-6040' Lintang Selatan.
2. Berdasarkan posisi geografisnya, Kabupaten Indramayu memiliki batas-batas: Utara – Laut Jawa; Selatan – Kabupaten Majalengka, Kabupaten Sumedang, Kabupaten Cirebon; Barat – Kabupaten Subang; Timur – Laut Jawa dan Kabupaten Cirebon.
3. Kabupaten Indramayu terdiri dari 31 Kecamatan dengan 317 desa/kelurahan dan luas wilayah sebesar 2.099,42 km².
4. Badan Pusat Statistik (BPS) telah melakukan pendataan Potensi Desa (Podes) sejak tahun 1980. Sejak saat itu, Podes dilaksanakan secara rutin sebanyak 3 kali dalam kurun waktu sepuluh tahun untuk mendukung kegiatan Sensus Penduduk, Sensus Pertanian, ataupun Sensus Ekonomi. Dengan demikian, fakta penting terkait ketersediaan infrastruktur dan potensi yang dimiliki oleh setiap wilayah dapat dipantau perkembangannya secara berkala dan terus menerus.
5. Sejak tahun 2008, pendataan Podes mengalami perubahan dengan adanya penambahan kuesioner suplemen kecamatan

TECHNICAL NOTES

1. *Indramayu Regency is one of the regencies in West Java. Geographically, located between 107 52'-108 36' East longitude and 6 15'-6 40' South latitude.*
2. *In terms of geographic position, Indramayu Regency has boundaries as follows: North – Java Sea; South – Majalengka, Sumedang, and Cirebon; West – Subang; East - Java Sea and Cirebon.*
3. *Indramayu Regency has 31 districts with 317 villages/wards and an area of 2.099,42 km².*
4. *BPS-Statistics Indramayu Regency has already recorded village potential (Podes) since 1980. Since then, Podes regularly implemented 3 (three) times within ten years to support the activities of the Population Census, Agriculture Census, or Economic Census. Thus, important facts related to the availability of infrastructure and the potential possessed by each region can be monitored regularly and continually.*
5. *Since 2008, Podes has been changed especially in providing additional*

dan kabupaten/kota. Penambahan kuesioner tersebut bertujuan untuk meningkatkan manfaat data Podes bagi para konsumen data dan pemerintah daerah dalam perencanaan pembangunan wilayah.

6. Data Podes merupakan satu-satunya sumber data kewilayahan yang muatannya beragam dan memberi gambaran tentang situasi pembangunan suatu wilayah (regional). Ini berbeda dengan data dari hasil pendekatan rumah tangga yang lebih menekankan pada dimensi aktivitas sektoral. Keduanya sama penting dan menjadi kekayaan BPS.

information from subdistrict and regency/municipality, using separate questionnaires. The goal of these changes is to provide more benefits for data users and local government in regional development planning

6. *Podes data is the only one source of spatial data consisting of various information and providing a picture of development progress in a region. The Podes data are different from data resulted from household surveys focusing on the dimension of sectoral activities. Both kind of data are important and become the trade mark of BPS on the data richness aspect.*

<https://indramayukab.go.id>

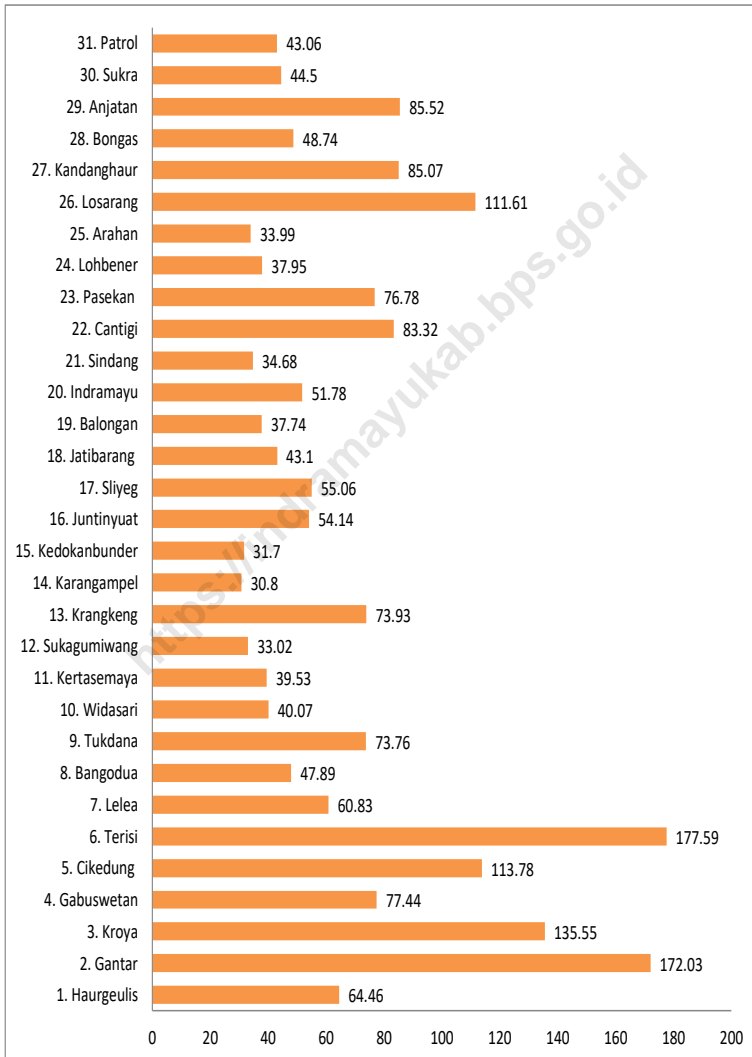
ULASAN**1.1 Keadaan Geografis Dan Topografi**

Secara geografis Kabupaten Indramayu terletak pada 107° 52' - 108° 36' Bujur Timur dan 6° 15' - 6° 40' Lintang Selatan. Sedangkan berdasarkan topografinya sebagian besar merupakan dataran atau daerah landai dengan kemiringan tanahnya rata-rata 0 – 2 %. Keadaan ini berpengaruh terhadap drainase, bila curah hujan cukup tinggi, maka di daerah-daerah tertentu akan terjadi genangan air. Kabupaten Indramayu terletak di pesisir utara Pulau Jawa, yang melalui 11 kecamatan dengan 36 desa yang berbatasan langsung dengan laut dengan panjang garis pantai 147 Km.

DESCRIPTION**1.1 Geographical Situation And Topography**

Geographically Indramayu Regency lies between 107° 52' - 108° 36' East Longitude and 6° 15' - 6° 40' South Latitude. While its topography most representing sloping area or plain with the mean inclination of its ground 0 – 2 %. This situation have an effect to drainage, if high rainfall occur, hence in certain areas will happened water pond. Indramayu Regency located in north coast area of Java Island and has 11 districts with 36 village verging on direct with sea with coastline length 147 Km.

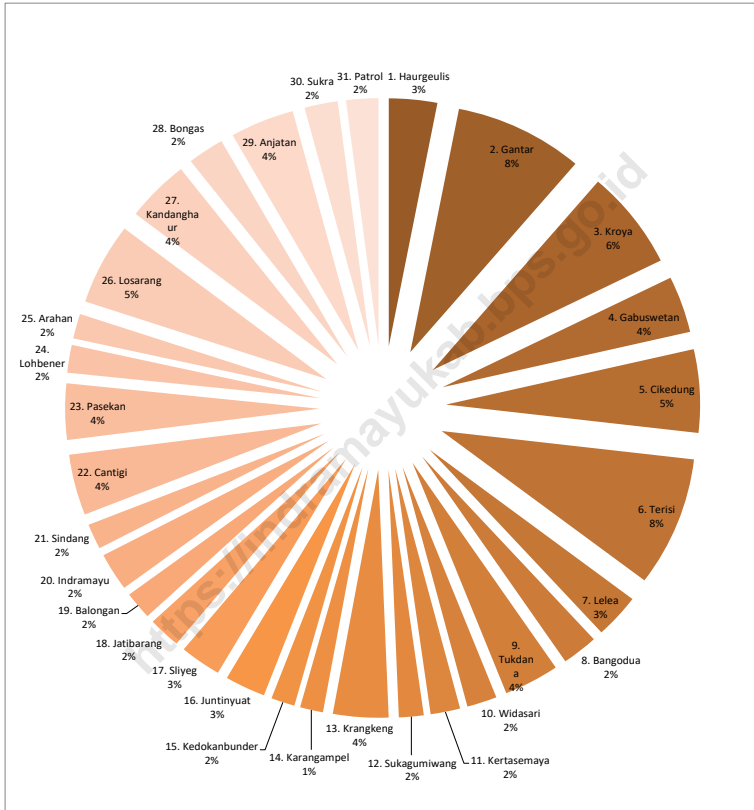
Gambar 1.1 Luas Daerah menurut Kecamatan (km²), 2022
Figures 1.1 Area of Subdistrict (km²), 2022



Sumber/Source : Badan Perencanaan Pembangunan Daerah Kabupaten Indramayu
 Regional Development Planning Agency of Indramayu Regency

Gambar 1.2
Figures

Persentase Luas Daerah menurut Kecamatan (%), 2022
Percentage Area of Subdistrict (%), 2022



Sumber/Source : Badan Perencanaan Pembangunan Daerah Kabupaten Indramayu
Regional Development Planning Agency of Indramayu Regency

1.1 KEADAAN GEOGRAFI GEOGRAPHY CONDITION

Tabel 1.1.1 **Luas Daerah dan Jumlah Pulau Menurut Kecamatan, 2022**
Table 1.1.1 **Total Area and Number of Islands by Subdistrict, 2022**

Kecamatan Subdistrict	Ibukota Kecamatan Capital of Subdistrict	Luas ¹ Total Area ¹ (km ² /sq.km)
(1)	(2)	(3)
1. Haurgeulis	Haurgeulis	64,46
2. Gantar	Gantar	172,03
3. Kroya	Kroya	135,55
4. Gabuswetan	Gabuskulon	77,44
5. Cikedung	Cikedung	113,78
6. Terisi	Terisi	177,59
7. Lelea	Lelea	60,83
8. Bangodua	Wanasari	47,89
9. Tukdana	Tukdana	73,76
10. Widasari	Kongsijaya	40,07
11. Kertasemaya	Tulungagung	39,53
12. Sukagumiwang	Sukagumiwang	33,02
13. Krangkeng	Krangkeng	73,93
14. Karangampel	Karangampel	30,80
15. Kedokanbunder	Kedokanbunder	31,70
16. Juntinyuat	Juntikebon	54,14
17. Sliyeg	Sliyeg	55,06
18. Jatibarang	Bulak	43,10
19. Balongan	Baongan	37,74
20. Indramayu	Margadadi	51,78
21. Sindang	Sindang	34,68
22. Cantigi	Panyingkiran Kidul	83,32
23. Pasekan	Pasekan	76,78
24. Lohbener	Lohbener	37,95
25. Arahau	Arahau Lor	33,99
26. Losarang	Jangga	111,61
27. Kandanghaur	Eretanwetan	85,07
28. Bongas	Margamulya	48,74
29. Anjatan	Anjatan	85,52
30. Sukra	Sukra	44,50
31. Patrol	Patrol	43,06
Kabupaten Indramayu Indramayu Regency		2.099,42

Lanjutan Tabel/*Continued Table* 1.1.1

Kecamatan <i>Subdistrict</i>	Persentase terhadap Luas Kabupaten/Kota ¹ <i>Percentage to Regency / Municipality's Area¹</i>	Jumlah Pulau ² <i>Number of Islands²</i>
(1)	(5)	(6)
1. Haurgeulis	3,07	-
2. Gantar	8,19	-
3. Kroya	6,46	-
4. Gabuswetan	3,69	-
5. Cikedung	5,42	-
6. Terisi	8,46	-
7. Lelea	2,90	-
8. Bangodua	2,28	-
9. Tukdana	3,51	-
10. Widasari	1,91	-
11. Kertasemaya	1,88	-
12. Sukagumiwang	1,57	-
13. Krangkeng	3,52	-
14. Karangampel	1,47	-
15. Kedokanbunder	1,51	-
16. Juntinyuat	2,58	-
17. Sliyeg	2,62	-
18. Jatibarang	2,05	-
19. Balongan	1,80	-
20. Indramayu	2,47	-
21. Sindang	1,65	-
22. Cantigi	3,97	-
23. Pasekan	3,66	3
24. Lohbener	1,81	-
25. Araham	1,62	-
26. Losarang	5,32	-
27. Kandanghaur	4,05	-
28. Bongas	2,32	-
29. Anjatan	4,07	-
30. Sukra	2,12	-
31. Patrol	2,05	-
Kabupaten Indramayu <i>Indramayu Regency</i>	100,00	3

Catatan/*Note*: ¹ Kementerian Dalam Negeri, Keputusan Menteri Dalam Negeri Nomor 050-145 Tahun 2022 tanggal 14 Februari 2022/
Ministry of Home Affairs, The Decree of Home Affairs Minister Number 050-145 Year 2022, 14 February 2022

² Berdasarkan informasi Kementerian Dalam Negeri Tahun 2019/*Based on information from Ministry of Home Affairs, 2019*

Sumber/*Source*: Kementerian Dalam Negeri/*Ministry of Home Affairs*

Tabel 1.1.2 **Tinggi Wilayah dan Jarak ke Ibukota, 2022**
Table **Altitude and Distance to the Capital, 2022**

Kecamatan Subdistrict	Tinggi Wilayah (mdpl) ¹ Altitude (m a.s.l) ¹	Jarak ke Ibukota ² Distance to the Capital ²
(1)	(2)	(3)
1. Haurgeulis	26	63
2. Gantar	34	71
3. Kroya	24	48
4. Gabuswetan	13	42
5. Cikeding	12	34
6. Terisi	15	32
7. Lelea	5	16
8. Bangodua	8	28
9. Tukdana	11	24
10. Widasari	8	20
11. Kertasemaya	16	26
12. Sukagumiwang	21	34
13. Krangkeng	7	28
14. Karangampel	8	22
15. Kedokanbunder	9	27
16. Juntinyuat	7	17
17. Sliyeg	19	21
18. Jatibarang	8	17
19. Balongan	1	8
20. Indramayu	4	0
21. Sindang	4	2
22. Cantigi	4	14
23. Pasekan	10	4
24. Lohbener	7	10
25. Arahau	5	17
26. Losarang	3	24
27. Kandanghaur	4	33
28. Bongas	7	46
29. Anjatan	13	50
30. Sukra	7	52
31. Patrol	3	59
Kabupaten Indramayu Indramayu Regency	3	0

Sumber/Source :¹ Badan Perencanaan Pembangunan Daerah Kabupaten Indramayu/ Regional Development Planning Agency of Indramayu Regency

² BPS, Pendataan Potensi Desa (Podes)/BPS-Statistics Indonesia, Village Potential Data Collecting

1.2 KEADAAN IKLIM CLIMATE CONDITION

Tabel 1.2.1 **Banyaknya Hari Hujan dan Curah Hujan, 2022**
Table 1.2.1 **Number Of Rainfalls and Rainy Days, 2022**

Kecamatan Subdistrict	Jumlah/Total	
	Hari Hujan Rains Days	Curah Hujan Rainfalls (mm)
(1)	(2)	(3)
1 Hargeulis	22	370
2 Gantar	18	603
3 Kroya	23	496
4 Gabuswetan	19	407
5 Cikedung	21	333
6 Terisi	17	342
7 Lelea	21	333
8 Bangodua	15	308
9 Tukdana	23	349
10 Widasari	15	308
11 Kertasemaya	14	285
12 Sukagumiwang	15	338
13 Krangkeng	16	135
14 Karangampel	16	337
15 Kedokanbunder	16	337
16 Juntinyuat	12	210
17 Sliyeg	15	338
18 Jatibarang	20	349
19 Balongan	15	269
20 Indramayu	16	333
21 Sindang	18	267
22 Cantigi	18	267
23 Pasekan	18	267
24 Lohbener	18	239
25 Arahau	18	267
26 Losarang	24	413
27 Kandanghaur	17	290
28 Bongas	16	412
29 Anjatan	21	367
30 Sukra	29	278
31 Patrol	19	214
Kabupaten Indramayu Indramayu Regency	565	10 061

Sumber: Dinas Pertanian Kabupaten Indramayu

BAB 2

PEMERINTAH

Government



**PNS
LAKI-LAKI**

5.205

**PNS
PEREMPUAN**

4.669

TOTAL PNS DI KABUPATEN INDRAMAYU

9.874

TAHUN 2022



PENJELASAN TEKNIS

1. Pemerintah Kabupaten Indramayu dipimpin oleh Bupati, dibantu oleh Wakil Bupati dan oleh perangkat daerah kabupaten.
2. Perangkat Daerah Kabupaten Indramayu terdiri dari Sekretariat Daerah Kabupaten Indramayu, Badan Daerah, Dinas, Inspektorat, Kecamatan, Kelurahan, Perusahaan daerah, dan Badan Usaha Milik Daerah (BUMD)
3. Dinas Daerah terdiri dari 23 Dinas, yaitu Dinas Pendidikan, Dinas Kesehatan, Dinas Pekerjaan Umum, Dinas Penataan Ruang, Dinas Perumahan dan Kawasan Pemukiman, Dinas Tanah dan Pertamanan, Dinas Sosial dan Penanggulangan Kemiskinan, Dinas Tenaga Kerja, Dinas Pemberdayaan Perempuan, Perlindungan Anak, dan Pemberdayaan Masyarakat, Dinas Pengendalian Penduduk dan Keluarga Berencana, Dinas Pangan dan Pertanian, Dinas Lingkungan Hidup dan Kebersihan, Dinas Kependudukan dan Catatan Sipil, Dinas Perhubungan, Dinas Komunikasi dan Informatika, Dinas Koperasi, Usaha Mikro, Kecil dan Menengah, dan Dinas Perdagangan dan Perindustrian, Dinas Penanaman Modal dan Pelayanan Satu Pintu, Dinas Pemuda dan

TECHNICAL NOTES

1. *The District Government of Indramayu is led by the Regent, assisted by the Deputy Regent and by the district apparatus.*
2. *The instrument of Indramayu Regency consists The Indramayu Regency Sekretariat, Local Agency, Local Offices, The Local Inspectorate, Sub-District Office, Village Office, Local Companies and Local Owned Enterprises.*
3. *The Local Office consists of 23 offices, namely the Education Office, the Health Office, the Public Works Office, the Spatial Planning Office, the Housing and Settlement Area Land and Landscaping office, the Social and Poverty Reduction Office, the Manpower Office, the Women's Empowerment, Child Protection, and Community Empowerment office, the Population Control and Family Planning Office, the Food and Agriculture Office, the Environmental and Sanitary Office, the Population and Civil Registration Office, the Transportation Office, the Communication and Information Office, the Cooperative, Micro, Small and Medium Enterprises Office, the Trade and Industry Office, the Investment and One-Stop Service Office, the Youth and Sports Office, the Culture and Tourism Office, the*

- Olahraga, Dinas Kebudayaan dan Pariwisata, Dinas Perpustakaan dan Kearsipan, Dinas Kebakaran dan Penganggulangan Bencana, Satuan Polisi Pamong Praja
4. Badan Daerah terdiri dari Badan Perencanaan Pembangunan, Penelitian dan Pengembangan Daerah, Badan Kepegawaian, Pendidikan dan Pelatihan, Badan Pengelolaan Keuangan dan Aset, Badan Pengelolaan Pendapatan daerah, dan Badan Kesatuan Bangsa dan Politik.
5. Kecamatan di Kabupaten Indramayu berjumlah 31 kecamatan
6. Kelurahan/desa di Kabupaten Indramayu berjumlah 317 kelurahan/desa
7. Anggota DPRD dan DPD Kabupaten Indramayu dipilih melalui pemilihan umum (pemilu) dan dilantik dalam masa jabatan lima tahun
8. Pada tahun 2021 jumlah pns daerah di Kabupaten Indramayu dengan pendidikan DIV/S1/S2/S3 sebanyak 7 331 orang.
- Library and Archives Office, the Fire Disaster Management Office, Civil Office Police Unit*
4. *The Regional Agency consists of the Regional Development Planning Agency, Research and Development Agency, Personnel, Education and Training Agency, , Financial and Asset Management Agency, Regional Revenue Management Agency, and National and Political Unity Agency.*
5. *Indramayu Regency has 31 sub districts*
6. *Kabupaten Indramayu has 317 villages*
7. *Regional House of Representatives (DPRD) members are elected through a general election and appointed for a five-years membership.*
8. *In 2021 the number of regional pns in Indramayu Regency with education DIV/S1/S2/S3 as many as 7 331 people.*

ULASAN

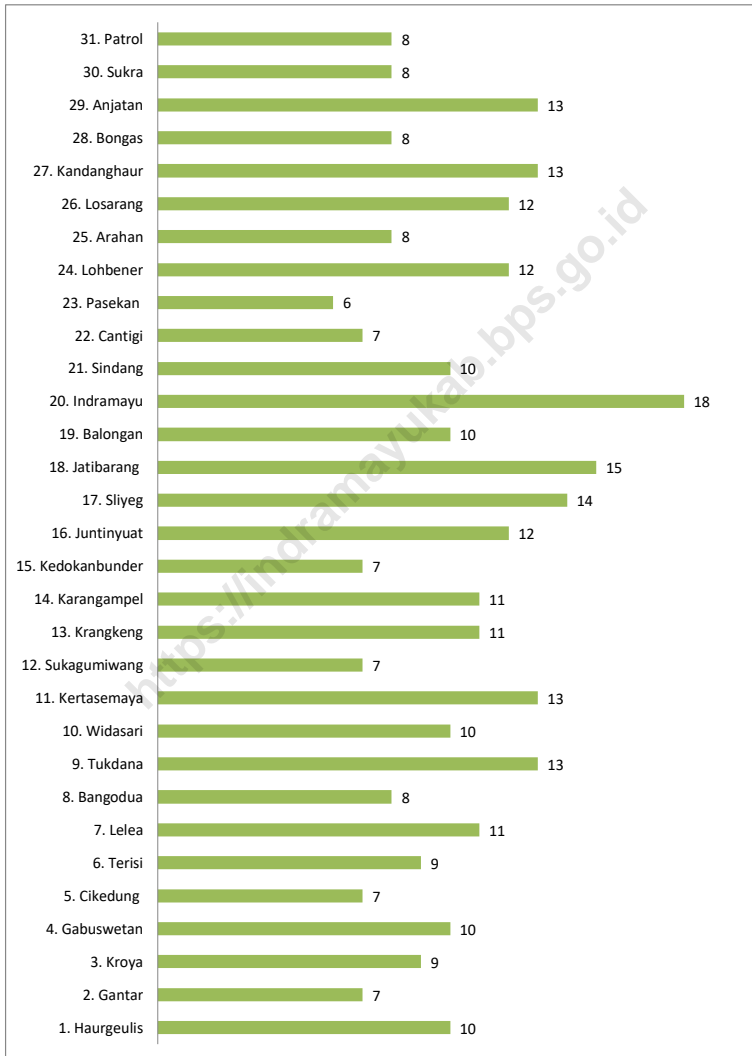
Struktur Organisasi Pemerintah Kabupaten Indramayu terdiri dari 2 Sekretariat, 8 Badan, 23 Dinas, 2 Kantor, 31 Kantor Kecamatan, dan 8 Kantor Kelurahan dengan jumlah pegawai negeri sebanyak 9.874 orang. Jika dilihat dari Golongan Ruang Pegawai Negeri yang berada di Kabupaten Indramayu terdiri dari 5.205 pegawai laki-laki dan 4.669 pegawai perempuan.

DESCRIPTION

The structure of Governance Organization of Indramayu Regency consisted of 2 Secretary, 8 Board, 23 Regency Institution, 2 Office, 31 Office of Subdistrict and 8 Office of Special Village. The number of civil organization officer noted as 9.874 people. If seen from its level of rank the number of civil organization officer who work in Regency of Indramayu consisted of 5.205 male employees and 4.669 female employees.

<https://indramayukab.go.id>

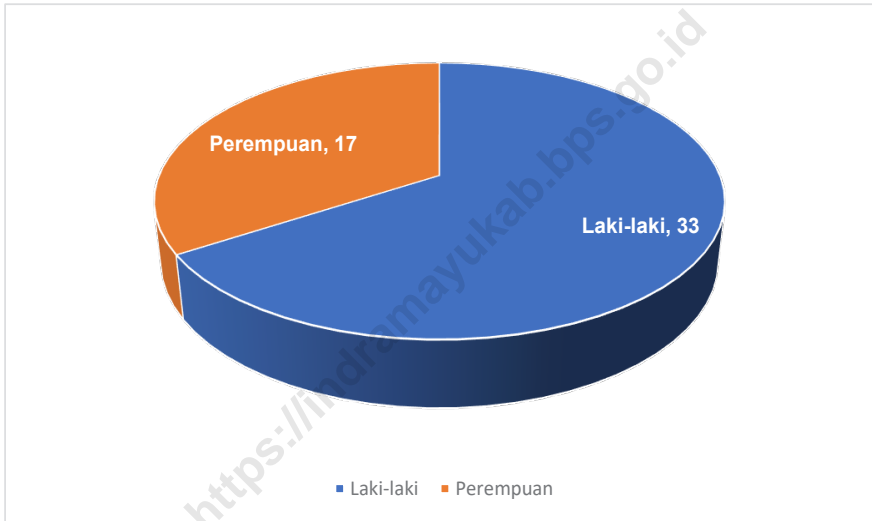
Gambar 2.1 Jumlah Desa/Kelurahan Menurut Kecamatan, 2022
Figures 2.1 Number of Villages¹/Kelurahan by Subdistrict, 2022



Catatan/Note: ¹ Termasuk kelurahan dan Unit Permukiman Transmigrasi (UPT)/Include Transmigration Settlement Unit
 Sumber/Source: Peraturan Kepala Badan Pusat Statistik Nomor 29 Tahun 2019 Tanggal 15 Januari 2019 tentang Perubahan Atas Peraturan Kepala Badan Pusat Statistik Nomor 55 Tahun 2018 tentang Kode dan Nama Wilayah Kerja Statistik Tahun 2018
 Chief Statistician Regulation Number 29/2019, January 15 2019, as a revision of Chief Statistician Regulation Number 55 of 2018 on Code and Name of Regional Level of Data Collection.

Gambar 2.2
Figures

**Jumlah Anggota Dewan Perwakilan Rakyat Daerah
Menurut Partai Politik dan Jenis Kelamin di Kabupaten
Indramayu , 2022**
*Number of Regional House of Representatives's Members
by Political Parties and Sex in Indramayu Regency, 2022*



Sumber/Source: Sekretariat DPRD Kabupaten Indramayu / parliament of Indramayu Regency

2.1 WILAYAH ADMINISTRATIF ADMINISTRATIVE AREA

Tabel
Table 2.1 Jumlah Desa¹/Kelurahan Menurut Kecamatan Kecamatan, 2018–2022
Number of Villages¹/Kelurahan by Subdistrict, 2017–2022

Kecamatan Subdistrict	2018	2019	2020	2021	2022
(1)	(2)	(3)	(4)	(5)	(6)
1. Haurgeulis	10	10	10	10	10
2. Gantar	7	7	7	7	7
3. Kroya	9	9	9	9	9
4. Gabuswetan	10	10	10	10	10
5. Cikedung	7	7	7	7	7
6. Terisi	9	9	9	9	9
7. Lelea	11	11	11	11	11
8. Bangodua	8	8	8	8	8
9. Tukdana	13	13	13	13	13
10. Widasari	10	10	10	10	10
11. Kertasemaya	13	13	13	13	13
12. Sukagumiwang	7	7	7	7	7
13. Krangkeng	11	11	11	11	11
14. Karangampel	11	11	11	11	11
15. Kedokanbunder	7	7	7	7	7
16. Juntinyuat	12	12	12	12	12
17. Sliyeg	14	14	14	14	14
18. Jatibarang	15	15	15	15	15
19. Balongan	10	10	10	10	10
20. Indramayu	18	18	18	18	18
21. Sindang	10	10	10	10	10
22. Cantigi	7	7	7	7	7
23. Pasekan	6	6	6	6	6
24. Lohbener	12	12	12	12	12
25. Arahana	8	8	8	8	8
26. Losarang	12	12	12	12	12
27. Kandanghaur	13	13	13	13	13
28. Bongas	8	8	8	8	8
29. Anjatan	13	13	13	13	13
30. Sukra	8	8	8	8	8
31. Patrol	8	8	8	8	8
Kabupaten Indramayu Indramayu Regency	317	317	317	317	317

Catatan/Note: ¹ Termasuk kelurahan dan Unit Permukiman Transmigrasi (UPT)/Include Transmigration Settlement Unit
 Sumber/Source: Peraturan Kepala Badan Pusat Statistik Nomor 29 Tahun 2019 Tanggal 15 Januari 2019 tentang Perubahan Atas Peraturan Kepala Badan Pusat Statistik Nomor 55 Tahun 2018 tentang Kode dan Nama Wilayah Kerja Statistik Tahun 2018
 Chief Statistician Regulation Number 29/2019, January 15 2019, as a revision of Chief Statistician Regulation Number 55 of 2018 on Code and Name of Regional Level of Data Collection.

2.2 DEWAN PERWAKILAN RAKYAT DAERAH REGIONAL HOUSE OF REPRESENTATIVE

Tabel 2.2.1 **Jumlah Anggota Dewan Perwakilan Rakyat Daerah Menurut Partai Politik dan Jenis Kelamin di Kabupaten Indramayu , 2022**
Number of Regional House of Representatives's Members by Political Parties and Sex in Indramayu Regency 2022

Partai Politik <i>Political Parties</i>	Laki-laki <i>Male</i>	Perempuan <i>Female</i>	Jumlah <i>Total</i>
(1)	(2)	(3)	(4)
Golongan Karya (Golkar)	10	12	22
PDI Perjuangan	5	2	7
Partai Kebangkitan Bangsa	6	1	7
Gerindra	4	2	6
Demokrat	3	-	3
Perindo	1	-	1
Nasdem	1	-	1
Hanura	1	-	1
Keadilan Sejahtera	2	-	2
JUMLAH	33	17	50

Sumber/Source: Sekretariat DPRD Kabupaten Indramayu / parliament of Indramayu Regency

2.3 SUMBER DAYA MANUSIA HUMAN RESOURCES

Tabel
Table 2.3.1 Jumlah Pegawai Negeri Sipil Menurut Jabatan dan Jenis Kelamin, Desember 2021 dan Desember 2022
Number of Civil Servants by Occupation and Sex, Desember 2021 dan Desember 2022

Jabatan <i>Occupation</i>	2021		Jumlah <i>Total</i>
	Laki-laki <i>Male</i>	Perempuan <i>Female</i>	
(1)	(2)	(3)	(4)
Jabatan Pimpinan Tinggi Utama <i>Senior Executives</i>	-	-	-
Jabatan Pimpinan Tinggi Madya <i>Middle Executives</i>	-	-	-
Jabatan Pimpinan Tinggi Pratama <i>Junior Executives</i>	26	4	30
Administrator/ <i>Administrator</i>	117	27	144
Pengawas/ <i>Supervisor</i>	355	161	516
Eselon V/ <i>5th Echelon</i>	-	-	-
Jabatan Fungsional Dosen <i>Certain Functional Position for Lecturer</i>	1	1	2
Jabatan Fungsional Guru <i>Certain Functional Position for Teacher</i>	2 179	2 505	4 684
Jabatan Fungsional Medis <i>Certain Functional Position for Medical Field</i>	407	967	1 374
Jabatan Fungsional Teknis <i>Certain Functional Position for Technical Field</i>	187	73	260
Jabatan Fungsional Umum/Pelaksana <i>General Functional Position</i>	2 264	1 064	3 328
Jumlah/Total	5 536	4 802	10 338

Lanjutan Tabel/Continued Table 2.2.1

Jabatan <i>Occupation</i>	2022		
	Laki-laki <i>Male</i>	Perempuan <i>Female</i>	Jumlah <i>Total</i>
(1)	(5)	(6)	(7)
Jabatan Pimpinan Tinggi Utama <i>Senior Executives</i>	-	-	-
Jabatan Pimpinan Tinggi Madya <i>Middle Executives</i>	-	-	-
Jabatan Pimpinan Tinggi Pratama <i>Junior Executives</i>	24	5	29
Administrator/Administrator	140	47	187
Pengawas/Supervisor	337	151	488
Eselon V/5th Echelon	-	-	-
Jabatan Fungsional Dosen <i>Certain Functional Position for Lecturer</i>	-	1	1
Jabatan Fungsional Guru <i>Certain Functional Position for Teacher</i>	1 901	2 199	4 100
Jabatan Fungsional Medis <i>Certain Functional Position for Medical Field</i>	440	1 038	1 478
Jabatan Fungsional Teknis <i>Certain Functional Position for Technical Field</i>	263	167	430
Jabatan Fungsional Umum/Pelaksana <i>General Functional Position</i>	2 100	1 061	3 161
Jumlah/Total	5 205	4 669	9 874

Sumber/Source: Badan Kepegawaian Negara (BKN)/National Civil Service Agency

Tabel
Table 2.3.2

Jumlah Pegawai Negeri Sipil Menurut Tingkat Pendidikan dan Jenis Kelamin Desember 2021 dan Desember 2022
Number of Civil Servants by Educational Level and Sex December 2021 and December 2022

Tingkat Pendidikan <i>Educational Level</i>	2021		
	Laki-laki <i>Male</i>	Perempuan <i>Female</i>	Jumlah <i>Total</i>
(1)	(2)	(3)	(4)
Sekolah Dasar (SD) <i>Primary School</i>	29	-	29
Sekolah Menengah Pertama (SMP) <i>Junior High School</i>	54	3	57
Sekolah Menengah Atas (SMA) <i>Senior High School</i>	1 249	318	1 567
Diploma I/Akta I <i>Diploma I/Akta I</i>	10	17	27
Diploma II/Akta II <i>Diploma II/Akta II</i>	131	79	210
Diploma III/Akta III <i>Diploma III/Akta III</i>	240	447	687
Diploma IV/Akta IV <i>Diploma IV/Akta IV</i>	27	326	353
S1/Sarjana <i>Under Graduate/Bachelor</i>	3 349	3 429	6 778
S2/Pasca Sarjana <i>Graduate</i>	442	183	625
S3/Doktor/Ph.D <i>Post Graduate</i>	5	-	5
Jumlah/Total	5 536	4 802	10 338

Lanjutan Tabel/Continued Table 2.2.2

Tingkat Pendidikan <i>Educational Level</i>	2022		
	Laki-laki <i>Male</i>	Perempuan <i>Female</i>	Jumlah <i>Total</i>
(1)	(5)	(6)	(7)
Sekolah Dasar (SD) <i>Primary School</i>	28	-	28
Sekolah Menengah Pertama (SMP) <i>Junior High School</i>	49	2	51
Sekolah Menengah Atas (SMA) <i>Senior High School</i>	1 092	275	1 367
Diploma I/Akta I <i>Diploma I/Akta I</i>	7	13	20
Diploma II/Akta II <i>Diploma II/Akta II</i>	94	54	148
Diploma III/Akta III <i>Diploma III/Akta III</i>	306	511	817
Diploma IV/Akta IV <i>Diploma IV/Akta IV</i>	38	376	414
S1/Sarjana <i>Under Graduate/Bachelor</i>	3 152	3 241	6 393
S2/Pasca Sarjana <i>Graduate</i>	435	197	632
S3/Doktor/Ph.D <i>Post Graduate</i>	4	-	4
Jumlah/Total	5 205	4 669	9 874

Sumber/Source: Badan Kepegawaian Negara (BKN)/National Civil Service Agency

Tabel
Table 2.3.3

Jumlah Pegawai Negeri Sipil Menurut Tingkat Kepangkatan dan Jenis Kelamin Desember 2021 dan Desember 2022
Number of Civil Servants by Hierarchy and Sex, December 2021 and December 2022

Pangkat/Golongan/Ruang <i>Hierarchy</i>	2021		
	Laki-laki <i>Male</i>	Perempuan <i>Female</i>	Jumlah <i>Total</i>
(1)	(2)	(3)	(4)
Golongan I/Range I	45	2	47
1. I/A (Juru Muda)/ <i>Junior Clerk</i>	-	-	-
2. I/B (Juru Muda Tingkat I)/ <i>First Class Junior Clerk</i>	-	-	-
3. I/C (Juru)/ <i>Clerk</i>	20		20
4. I/D (Juru Tingkat I)/ <i>First Class Clerk</i>	25	2	27
Golongan II/Range II	1 172	420	1 592
5. II/A (Pengatur Muda)/ <i>Junior Supervisor</i>	40	8	48
6. II/B (Pengatur Muda Tingkat I) <i>First Class Junior Supervisor</i>	136	9	145
7. II/C (Pengatur)/ <i>Supervisor</i>	432	163	595
8. II/D (Pengatur Tingkat I)/ <i>First Class Supervisor</i>	564	240	804
Golongan III/Range III	2 668	2 718	5 386
9. III/A (Penata Muda)/ <i>Junior Superintendent</i>	594	488	1 082
10. III/B (Penata Muda Tingkat I) <i>First Class Junior Superintendent</i>	774	602	1 376
11. III/C (Penata)/ <i>Superintendent</i>	588	891	1 479
12. III/D (Penata Tingkat I)/ <i>First Class Superintendent</i>	712	737	1 449
Golongan IV/Range IV	1 651	1 662	3 313
13. IV/A (Pembina)/ <i>Administrator</i>	689	613	1 302
14. IV/B (Pembina Tingkat I)/ <i>First Class Administrator</i>	901	1 037	1 938
15. IV/C (Pembina Utama Muda)/ <i>Junior Administrator</i>	56	12	68
16. IV/D (Pembina Utama Madya)/ <i>Middle Administrator</i>	5		5
17. IV/E (Pembina Utama)/ <i>Senior Administrator</i>			
Jumlah/Total	5 536	4 802	10 338

Lanjutan Tabel/Continued Table 2.2.3

Pangkat/Golongan/Ruang Hierarchy	2022		
	Laki-laki Male	Perempuan Female	Jumlah Total
(1)	(5)	(6)	(7)
Golongan I/Range I	41	2	43
1. I/A (Juru Muda)/Junior Clerk	-	-	-
2. I/B (Juru Muda Tingkat I)/First Class Junior Clerk	-	-	-
3. I/C (Juru)/Clerk	8		8
4. I/D (Juru Tingkat I)/First Class Clerk	33	2	35
Golongan II/Range II	1 129	470	1 599
5. II/A (Pengatur Muda)/Junior Supervisor	22	3	25
6. II/B (Pengatur Muda Tingkat I) First Class Junior Supervisor	103	12	115
7. II/C (Pengatur)/Supervisor	301	158	459
8. II/D (Pengatur Tingkat I)/First Class Supervisor	703	297	1 000
Golongan III/Range III	2 613	2 755	5 368
9. III/A (Penata Muda)/Junior Superintendent	578	482	1 060
10. III/B (Penata Muda Tingkat I) First Class Junior Superintendent	711	580	1 291
11. III/C (Penata)/Superintendent	614	925	1 539
12. III/D (Penata Tingkat I)/First Class Superintendent	710	768	1 478
Golongan IV/Range IV	1 422	1 442	2 864
13. IV/A (Pembina)/Administrator	584	546	1 130
14. IV/B (Pembina Tingkat I)/First Class Administrator	779	884	1 663
15. IV/C (Pembina Utama Muda)/Junior Administrator	54	12	66
16. IV/D (Pembina Utama Madya)/Middle Administrator	5	-	5
17. IV/E (Pembina Utama)/Senior Administrator	-	-	-
Jumlah/Total	5 205	4 669	9 874

Sumber/Source: Badan Kepegawaian Negara (BKN)/National Civil Service Agency

2.4 KEUANGAN PEMERINTAH GOVERNMENT FINANCE

Tabel 2.4.1 Realisasi Pendapatan Pemerintah Kabupaten Indramayu Menurut Jenis Pendapatan (juta rupiah), 2019–2022
Actual Indramayu Regency Government Revenues by Kind of Revenues (million rupiahs), 2019–2022

Jenis Pendapatan/ <i>Kind of Revenues</i>	2019	2020
(1)	(2)	(3)
1 Pendapatan Asli Daerah (PAD)/<i>Regional Revenue</i>	450 063	504 685
1 1 Pajak Daerah/ <i>Regional Tax</i>	115 183	114 314
1 2 Retribusi Daerah/ <i>Regional Retribution</i>	29 209	23 662
1 3 Hasil Perusahaan Milik Daerah dan Pengelolaan Kekayaan Daerah yang Dipisahkan/ <i>Regional-Owned Company Revenue and Separated Management of Regional Wealth</i>	14 427	15 940
1 4 Lain-lain PAD yang Sah/ <i>Other Regional Revenue</i>	291 245	350 769
2 Dana Perimbangan/<i>Balance Funds</i>	2 115 229	1 891 664
2 1 Bagi Hasil Pajak/ <i>Tax Sharing Revenue</i>	188 126	179 748
2 2 Bagi Hasil Bukan Pajak/Sumber Daya Alam/ <i>Non-Tax Sharing Revenue/Natural Resources</i>		
2 3 Dana Alokasi Umum/ <i>General Allocation Fund</i>	1 418 027	1 297 006
2 4 Dana Alokasi Khusus/ <i>Special Allocation Fund</i>	509 076	414 910
3 Lain-lain Pendapatan yang Sah/<i>Other Revenue</i>	1 310 508	916 773
3 1 Pendapatan Hibah/ <i>Grant</i>		
3 2 Dana Darurat/ <i>Emergency Fund</i>		
3 3 Dana Bagi Hasil Pajak dari Provinsi dan Pemerintah Daerah Lainnya/ <i>Tax Sharing Revenue from Provincial and Other Regional Governments</i>		
3 4 Dana Penyesuaian dan Otonomi Daerah/ <i>Regional Adjustment and Autonomy Fund</i>		
3 5 Bantuan Keuangan dari Provinsi atau Pemerintah Daerah Lainnya/ <i>Financial Assistance from Provincial or Other Regional Governments</i>		
3 6 Lainnya/ <i>Others</i>	79 708	165 079
Jumlah/<i>Total</i>	3 955 508	3 478 201

Lanjutan Tabel/*Continued Table 2.4.1*

Jenis Pendapatan/ <i>Kind of Revenues</i>	2021	2022*
(1)		(4)
1. Pendapatan Asli Daerah (PAD)/<i>Regional Revenue</i>	529 952	551 190
1.1 Pajak Daerah/ <i>Regional Tax</i>	122 194	111 960
1.2 Retribusi Daerah/ <i>Regional Retribution</i>	27 299	31 810
1.3 Hasil Perusahaan Milik Daerah dan Pengelolaan Kekayaan Daerah yang Dipisahkan/ <i>Regional-Owned Company Revenue and Separated Management of Regional Wealth</i>	15 673	18 770
1.4 Lain-lain PAD yang Sah/ <i>Other Regional Revenue</i>	364 787	388 650
2. Dana Perimbangan/<i>Balance Funds</i>	1 911 354	2 076 310
2.1 Bagi Hasil Pajak/ <i>Tax Sharing Revenue</i>	251 415	187 670
2.2 Bagi Hasil Bukan Pajak/Sumber Daya Alam/ <i>Non-Tax Sharing Revenue/Natural Resources</i>		
2.3 Dana Alokasi Umum/ <i>General Allocation Fund</i>	1 282 967	1 282 970
2.4 Dana Alokasi Khusus/ <i>Special Allocation Fund</i>	376 972	605 670
3. Lain-lain Pendapatan yang Sah/<i>Other Revenue</i>	921 645	644 120
3.1 Pendapatan Hibah/ <i>Grant</i>		
3.2 Dana Darurat/ <i>Emergency Fund</i>		
3.3 Dana Bagi Hasil Pajak dari Provinsi dan Pemerintah Daerah Lainnya/ <i>Tax Sharing Revenue from Provincial and Other Regional Governments</i>		
3.4 Dana Penyesuaian dan Otonomi Daerah/ <i>Regional Adjustment and Autonomy Fund</i>		
3.5 Bantuan Keuangan dari Provinsi atau Pemerintah Daerah Lainnya/ <i>Financial Assistance from Provincial or Other Regional Governments</i>		
3.6 Lainnya/ <i>Others</i>	143 486	78 390
Jumlah/<i>Total</i>	3 506 436	3 350 010

Catatan/*Note*: *APBDSumber/*Source*: Statistik Keuangan Provinsi Jawa Barat

Tabel 2.4.2 Realisasi Pengeluaran Pemerintah Kabupaten Indramayu Menurut Jenis Belanja (ribu rupiah), 2020–2022
Table 2.4.2 Actual Indramayu Regency Government Expenditures by Kind of Expenditures (thousand rupiahs), 2020–2022

Jenis Pengeluaran Kind of Expenditures	2020
(1)	(2)
A. BELANJA PEMERINTAH/Government Expenditures	3 312 200
1 Belanja Operasi/ Operational Expenditure	2 322 957
1.1 Belanja Pegawai/Personnel Expenditures	1 297 600
1.2 Belanja Barang dan Jasa/ Goods and Services Expenditure	869 462
1.3 Belanja Bunga/Interest Expenditures	-
1.4 Belanja Subsidi/Subsidies Expenditures	-
1.5 Belanja Hibah/Grant Expenditures	155 894
1.6 Belanja Bantuan Sosial/Social Aid Expenditures	-
2 Belanja Modal/Capital Expenditure	317 734
3. Belanja Tak Terduga/Unpredicted Expenditures	118 400
4 Belanja Transfer/Transfer Expenditure	553 109
4.1 Belanja Bagi Hasil/Sharing Fund Expenditure	12 511
4.2 Belanja Bantuan Keuangan/Financial Assistance Expenditure	540 599
B. PEMBIAYAAN DAERAH/Local Government Financing	166 000
Jumlah/Total	3 478 201

Lanjutan Tabel/*Continued Table 2.4.2*

Jenis Pengeluaran <i>Kind of Expenditures</i>	2021	2022
(1)	(3)	(4)
A. BELANJA PEMERINTAH/<i>Government Expenditures</i>	3 257 417	3 328 750
1 Belanja Operasi/<i>Operational Expenditure</i>	2 338 278	2 486 890
1.1 Belanja Pegawai/ <i>Personnel Expenditures</i>	1 367 221	1 527 230
1.2 Belanja Barang dan Jasa/ <i>Goods and Services Expenditure</i>	901 258	886 650
1.3 Belanja Bunga/ <i>Interest Expenditures</i>	-	-
1.4 Belanja Subsidi/ <i>Subsidies Expenditures</i>	-	-
1.5 Belanja Hibah/ <i>Grant Expenditures</i>	64 309	73 010
1.6 Belanja Bantuan Sosial/ <i>Social Aid Expenditures</i>	5 490	-
2 Belanja Modal/<i>Capital Expenditure</i>	306 791	230 130
3. Belanja Tak Terduga/<i>Unpredicted Expenditures</i>	19 220	50 000
4 Belanja Transfer/<i>Transfer Expenditure</i>	593 128	561 730
4.1 Belanja Bagi Hasil/ <i>Sharing Fund Expenditure</i>	13 556	14 380
4.2 Belanja Bantuan Keuangan/ <i>Financial Assistance Expenditure</i>	579 572	547 350
B. PEMBIAYAAN DAERAH/<i>Local Government Financing</i>	9 000	10 000
Jumlah/<i>Total</i>	3 859 544	3 900 480

Sumber/source: Statistik Keuangan Provinsi Jawa Barat

BAB 3

Penduduk dan Ketenagakerjaan

Population and Employment

1.871,83 ribu
jumlah penduduk tahun 2022



890.992

jumlah penduduk 15 tahun keatas yang
bekerja seminggu yang lalu

PENJELASAN TEKNIS

1. Salah satu sumber data kependudukan adalah sensus penduduk yang dilaksanakan setiap sepuluh tahun sekali. Sensus penduduk telah dilaksanakan sebanyak tujuh kali sejak Indonesia merdeka, yaitu tahun 1961, 1971, 1980, 1990, 2000, 2011, dan 2021.

Keenam sensus penduduk sebelumnya dilaksanakan dengan menggunakan metode tradisional, yaitu mencatat setiap penduduk dari rumah ke rumah. Pertama kalinya dalam sejarah sensus penduduk di Indonesia, Sensus Penduduk 2021 (SP2021) menggunakan metode kombinasi yaitu dengan memanfaatkan data Administrasi Kependudukan (Adminduk) dari Direktorat Jenderal Kependudukan dan Pencatatan Sipil (Ditjen Dukcapil) Kementerian Dalam Negeri (Kemendagri) sebagai data dasar pelaksanaan SP2021. Hal ini dirancang dan dilaksanakan sebagai upaya untuk mewujudkan "SATU DATA KEPENDUDUKAN INDONESIA". SP2021 mencakup seluruh penduduk yang tinggal di wilayah teritorial Indonesia, mencakup Warga Negara Indonesia (WNI) dan Warga Negara Asing (WNA) yang telah menetap atau berencana menetap di wilayah Indonesia selama minimal satu tahun. WNI yang dicakup juga

TECHNICAL NOTES

1. One of the sources of demographic data is population census, which is conducted every ten years. Population Census has been conducted seven times since Indonesia's independence: 1961, 1971, 1980, 1990, 2000, 2011, and 2021. The previous six population censuses were carried out using the traditional method, canvassing each person door-to-door. For the first time in the history of the population census in Indonesia, the 2021 Population Census (PC2021) used a combined method, that is utilizing Population Administration data managed by the Directorate General of Population and Civil Registration of the Ministry of Home Affairs as the basic data for the population census. This is designed and implemented as an effort to realize "ONE INDONESIAN POPULATION DATA". PC2021 covered all residents who live in Indonesia's territory, including Indonesian citizens (WNI) and foreign citizens (WNA) who have stayed or plan to stay in Indonesian territory for at least one year. The Indonesian citizens who are covered also include those who are abroad, namely members of the Diplomatic Corps of the Republic of Indonesia and their families abroad and members of the TNI/POLRI and their families who are carrying out Peacekeeping Missions abroad. For

termasuk mereka yang berada di luar negeri, yaitu Anggota Korps Diplomatik Republik Indonesia beserta keluarganya di luar negeri dan Anggota TNI/POLRI beserta keluarganya yang sedang melakukan misi perdamaian di luar negeri. Untuk tahun yang tidak dilaksanakan sensus penduduk, data kependudukan diperoleh dari hasil proyeksi penduduk. Proyeksi penduduk merupakan suatu perhitungan ilmiah yang didasarkan pada asumsi dari komponen-komponen perubahan penduduk, yaitu kelahiran, kematian, dan migrasi (migrasi internasional dan migrasi risen antar provinsi). Proyeksi penduduk interim 2021-2023 dihitung menggunakan data dasar penduduk hasil perapihan umur dari data Administrasi Kependudukan dan SP2021 dengan menggunakan asumsi Angka Kelahiran Total sejak tahun 2021 konstan 2,1 (sesuai Proyeksi Survei Penduduk antar Sensus (SUPAS) 2016-2045), Angka Kematian Bayi (AKB) meneruskan hasil Proyeksi SUPAS 2016-2045, dan pola migrasi 2021 sama dengan pola migrasi hasil SUPAS 2016. Dalam publikasi ini, data yang disajikan merupakan hasil SP2021 (September), dan hasil proyeksi penduduk interim 2021-2023 (pertengahan tahun/June).

2. Penduduk Indonesia adalah semua orang yang berdomisili

the periods besides the census year, population projection is applied to estimate population for those years. The population projection is an estimation based on the demographic components, such as birth, death, and migration (international migration and recent migration). The interim population projection for 2021-2023 is calculated from the single age smoothed combined from Population Administration Data and the 2021 Population Census. It uses the assumption that the Total Fertility Rate (TFR) since 2021 is constant at 2.1 (according to the population projection of 2016-2045 Intercensal Population Survey (SUPAS)), Infant Mortality Rate (IMR) continues the results of the 2016-2045 SUPAS Projection, and the 2021 migration pattern is the same as the pattern of migration in SUPAS2016 results. The data presented in this publication are the PC2021 results (September) and the result of interim population projection 2021-2023 (midyear/June).

2. The population of Indonesia are all people who live in Indonesia's territory, including Indonesian citizens and foreign citizens who have lived for one year or more or plan to stay in Indonesia territory for at least one year. In the previous census the time reference in the population concept was six months. This change is based on Law no.24

di wilayah teritorial Indonesia, mencakup Warga Negara Indonesia (WNI) dan Warga Negara Asing (WNA) yang telah menetap selama satu tahun atau lebih atau berencana menetap di wilayah Indonesia selama minimal satu tahun. Pada sensus sebelumnya referensi waktu dalam konsep kependudukan adalah enam bulan. Perubahan ini didasari oleh UU No. 24 Tahun 2014 tentang Perubahan atas UU No. 23 Tahun 2006 tentang Administrasi Kependudukan pada Pasal 15.

3. Laju pertumbuhan penduduk per tahun adalah angka yang menunjukkan rata-rata tingkat penambahan penduduk per tahun dalam jangka waktu tertentu. Angka ini dinyatakan sebagai persentase dari penduduk dasar. Metode penghitungan laju pertumbuhan penduduk yang digunakan oleh BPS adalah metode geometrik.

4. Kepadatan penduduk adalah ukuran persebaran penduduk yang menunjukkan jumlah penduduk untuk setiap kilometer persegi luas wilayah.

5. Rasio jenis kelamin adalah perbandingan antara jumlah penduduk laki-laki dan jumlah penduduk perempuan pada suatu daerah dan waktu tertentu, yang biasanya dinyatakan dalam banyaknya penduduk lakilaki per 100 perempuan.

of 2014 concerning Amendments to Law no. 23 of 2006 concerning Population Administration in Article 15.

3. Annual population growth rate is a number that shows the average rate of population growth per year in a certain period. This rate is a percentage of the basic population. The method used by Statistics Indonesia is the geometric method

4. Population density is a measure of the distribution of the population which shows the total population for each square kilometer of area.

5. Sex ratio is the ratio between total male population and female population in a certain area and at a certain time, which is usually stated in the number of male residents per 100 females.

ULASAN**DESCRIPTION****Populasi**

Jumlah penduduk Kabupaten Indramayu pada Tahun 2022 berdasarkan hasil proyeksi adalah 1.871.832 jiwa terdiri dari 940.803 jiwa laki-laki dan 931.029 jiwa perempuan, dengan sex ratio 101,05.

Rata-rata kepadatan penduduk Kabupaten Indramayu pada Tahun 2022 adalah 892 Jiwa/Km², kepadatan penduduk tertinggi berada di Kecamatan Indramayu dengan kepadatan 2.364 Jiwa/Km² dan kepadatan terendah berada di Kecamatan Terisi dengan kepadatan 324 Jiwa/Km².

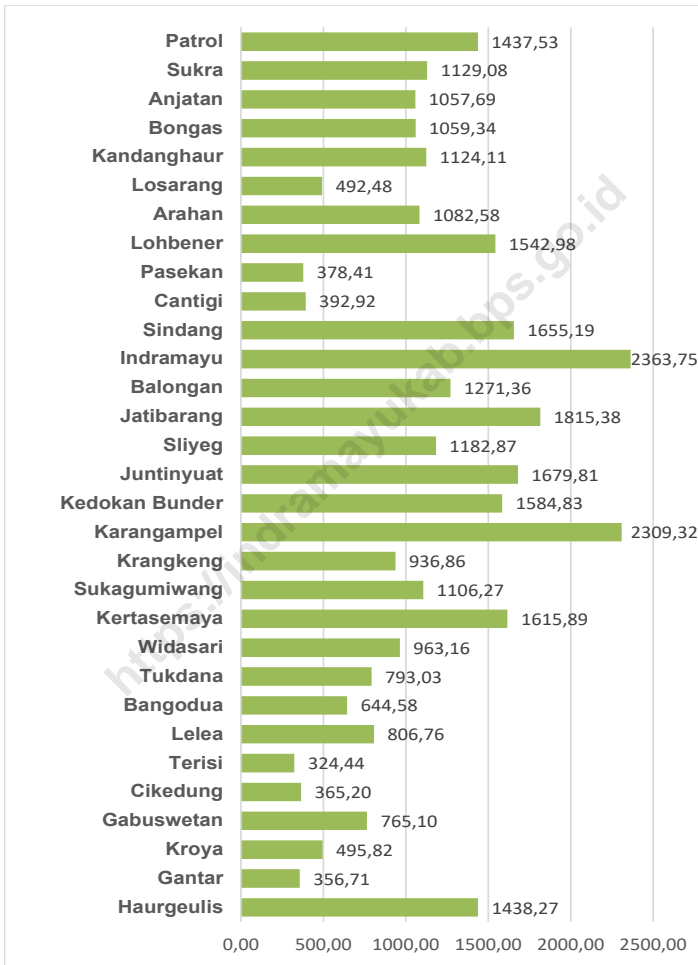
Population

The population of Indramayu Regency in 2022 based on the projection results is 1,871,832 people consisting of 940,803 men and 931,029 women, with a sex ratio of 101.05.

The average population density of Indramayu Regency in 2022 is 892 People/Km², the highest population density is in Indramayu District with a density of 2,364 People/Km² and the lowest density is in Terisi District with a density of 324 People/Km².

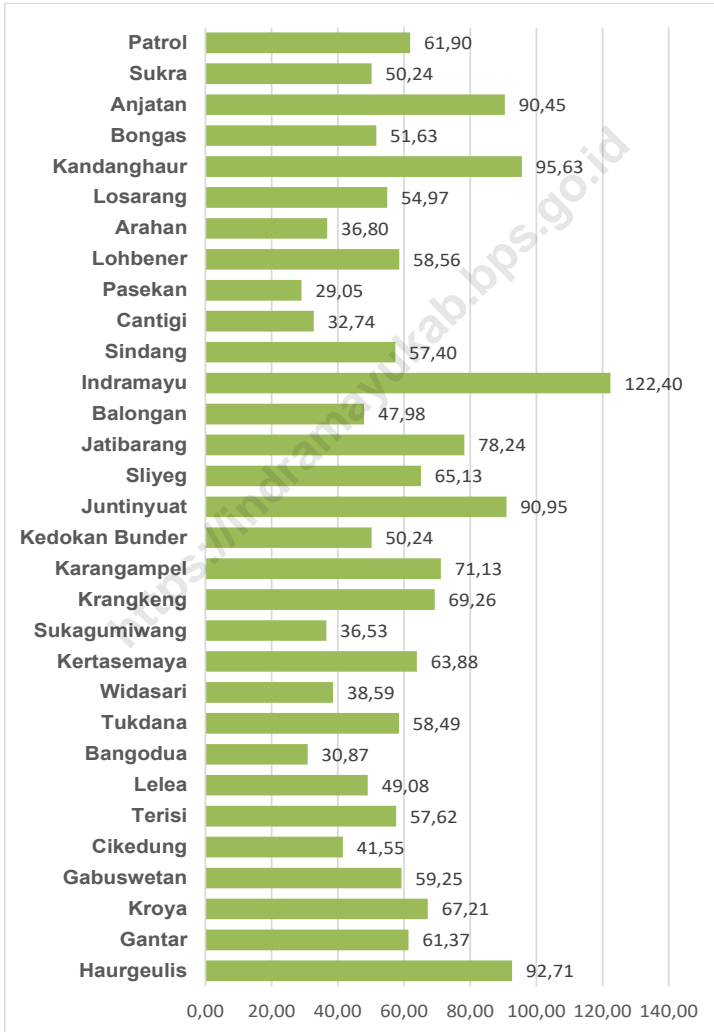
Gambar 3.1
Figures

Jumlah Penduduk menurut Kecamatan, 2022
Population by Subdistrict , 2022



Sumber/Source : Badan Pusat Statistik Kabupaten Indramayu/Statistics of Indramayu Regency

Gambar 3.2 **Kepadatan Penduduk per km² menurut Kecamatan, 2022**
Figures **Population density per sq.km by Subdistrict, 2022**



Sumber/Source: Badan Pusat Statistik Kabupaten Indramayu/Statistics of Indramayu Regency

Tabel 3.1
Table

Penduduk, Laju Pertumbuhan Penduduk per Tahun, Distribusi Persentase Penduduk, Kepadatan Penduduk, Rasio Jenis Kelamin Penduduk Menurut Kecamatan, 2022
Population, Annual Population Growth Rate, Percentage Distribution of Population, Population Density, and Population Sex Ratio by Subdistrict, 2022

Kecamatan Subdistrict	Penduduk (Ribuan) Population (Thousand)		Laju Pertumbuhan Penduduk per Tahun Annual Population Growth Rate (%)	
	2021 ¹	2022 ²	2011-2021 ³	2021-2022 ⁴
(1)	(2)	(3)	(4)	(5)
1 Haurgeulis	92,19	92,71	0.39	0,57
2 Gantar	61,22	61,37	0.05	0,23
3 Kroya	66,55	67,21	0.81	0,99
4 Gabuswetan	58,72	59,25	0.72	0,90
5 Cikedung	41,25	41,55	0.55	0,73
6 Terisi	57,11	57,62	0.70	0,88
7 Lelea	48,83	49,08	0.33	0,50
8 Bangodua	30,49	30,87	1.05	1,24
9 Tukdana	57,67	58,49	1.24	1,42
10 Widasari	38,11	38,59	1.11	1,28
11 Kertasemaya	63,45	63,88	0.50	0,68
12 Sukagumiwang	36,46	36,53	0.01	0,18
13 Krangkeng	68,59	69,26	0.80	0,98
14 Karangampel	70,16	71,13	1.20	1,38
15 Kedokanbunder	49,58	50,24	1.15	1,33
16 Juntinyuat	89,54	90,95	1.39	1,57
17 Sliyeg	64,41	65,13	0.94	1,12
18 Jatibarang	77,31	78,24	1.02	1,20
19 Balongan	47,02	47,98	1.87	2,05
20 Indramayu	120,87	122,40	1.09	1,27
21 Sindang	56,62	57,40	1.21	1,39
22 Cantigi	31,71	32,74	3.05	3,23
23 Pasekan	28,51	29,05	1.73	1,91
24 Lohbener	58,07	58,56	0.65	0,83
25 Arahana	36,27	36,80	1.27	1,45
26 Losarang	54,87	54,97	0.01	0,18
27 Kandanghaur	94,55	95,63	0.96	1,14
28 Bongas	51,09	51,63	0.89	1,07
29 Anjatan	89,50	90,45	0.89	1,06
30 Sukra	49,55	50,24	1.22	1,40
31 Patrol	61,12	61,90	1.09	1,27
Kabupaten Indramayu Indramayu Regency	1 851,38	1 871,83	0.92	1,10

Lanjutan Tabel/Continued Table 3.1

Kecamatan Subdistrict (1)	Persentase Penduduk Percentage of Total Population		Kepadatan Penduduk (per km ²) ² Population Density per sq.km	
	2021 ¹ (2)	2022 ² (3)	2021 ¹ (4)	2022 ² (5)
1 Haurgeulis	5,03	4,95	1430,17	1438,27
2 Gantar	3,34	3,28	355,89	356,71
3 Kroya	3,63	3,59	490,96	495,82
4 Gabuswetan	3,20	3,17	758,25	765,10
5 Cikedung	2,25	2,22	362,55	365,20
6 Terisi	3,11	3,08	321,61	324,44
7 Lelea	2,66	2,62	802,73	806,76
8 Bangodua	1,66	1,65	636,71	644,58
9 Tukdana	3,14	3,12	781,91	793,03
10 Widasari	2,08	2,06	950,96	963,16
11 Kertasemaya	3,46	3,41	1 605,03	1615,89
12 Sukagumiwang	1,99	1,95	1 104,24	1106,27
13 Krangkeng	3,74	3,70	927,74	936,86
14 Karangampel	3,82	3,80	2 277,92	2309,32
15 Kedokambunder	2,70	2,68	1 564,10	1584,83
16 Juntinyuat	4,88	4,86	1 653,80	1679,81
17 Sliyeg	3,51	3,48	1 169,80	1182,87
18 Jatibarang	4,21	4,18	1 793,81	1815,38
19 Balongan	2,56	2,56	1 245,76	1271,36
20 Indramayu	6,59	6,54	2 334,22	2363,75
21 Sindang	3,09	3,07	1 632,53	1655,19
22 Cantigi	1,73	1,75	380,63	392,92
23 Pasekan	1,55	1,55	371,31	378,41
24 Lohbener	3,17	3,13	1 530,28	1542,98
25 Arahana	1,98	1,97	1 067,14	1082,58
26 Losarang	2,99	2,94	491,58	492,48
27 Kandanghaur	5,15	5,11	1 111,43	1124,11
28 Bongas	2,78	2,76	1 048,11	1059,34
29 Anjatan	4,88	4,83	1 046,56	1057,69
30 Sukra	2,70	2,68	1 113,46	1129,08
31 Patrol	3,33	3,31	1 419,48	1437,53
Kabupaten Indramayu Indramayu Regency	100,00	100,00	881,85	891,59

Lanjutan Tabel/*Continued Table 3.1*

Kecamatan/Subdistrict (1)	Rasio Jenis Kelamin Penduduk/ <i>Population Sex Ratio</i>	
	2021 ¹ (2)	2022 ² (3)
1 Haurgeulis	102.61	103
2 Gantar	102.32	103
3 Kroya	102.32	102
4 Gabuswetan	99.78	100
5 Cikedung	98.69	99
6 Terisi	102.45	102
7 Lelea	99.06	99
8 Bangodua	101.57	102
9 Tukdana	99.61	99
10 Widasari	101.55	101
11 Kertasemaya	101.30	101
12 Sukagumiwang	99.81	100
13 Krangkeng	101.55	101
14 Karangampel	101.27	101
15 Kedokanbunder	101.20	101
16 Juntinyuat	99.96	99
17 Sliyeg	99.97	100
18 Jatibarang	100.48	100
19 Balongan	98.97	99
20 Indramayu	100.43	100
21 Sindang	102.42	103
22 Cantigi	102.57	102
23 Pasekan	105.34	105
24 Lohbener	102.07	102
25 Arahan	102.33	102
26 Losarang	102.25	103
27 Kandanghaur	103.55	104
28 Bongas	99.70	100
29 Anjatan	100.33	100
30 Sukra	99.78	99
31 Patrol	100.58	100
Kabupaten Indramayu Indramayu Regency	101.12	101,05

Catatan/Note: 1 Hasil Sensus Penduduk (SP) 2021 (September)/The Result of 2021 Population Census (September)

2 Hasil Proyeksi Penduduk Interim 2021–2023 (Pertengahan tahun/Juni)/The result of Interim Population Projection 2021–2023 (mid year/June)

3 Laju pertumbuhan penduduk dihitung berdasarkan penduduk tahun 2011 (Mei) dibandingkan dengan penduduk tahun 2021 (September)/The growth rate refers to the change of the population in 2011 (May) to the population in 2021 (September)

4 Laju pertumbuhan penduduk dihitung berdasarkan penduduk tahun 2021 (September) dibandingkan dengan penduduk tahun 2022 (Juni)/The growth rate refers to the change of the population in 2021 (September) to the population in 2022 (June)

5 Luas provinsi berdasarkan Peraturan Menteri Dalam Negeri Nomor 72 Tahun 2020 tanggal 25 Oktober 2020/Province area Based on Minister of Home Affairs Regulation Number 72/2020, October 25th, 2020

Sumber/Source: Badan Pusat Statistik Kabupaten Indramayu/Statistics of Indramayu Regency

Tabel 3.1.2 **Penduduk Kabupaten Indramayu Tahun 2011-2022**
Table 3.1.2 **Total Population In Indramayu Regency 2011-2022**

Tahun Years	Laki-Laki Male	Perempuan Female	Jumlah Total
(1)	(2)	(3)	(4)
2011	856 704	802 415	1 645 119
2012	856 500	806 897	1 663 397
2013	861 417	811 266	1 672 683
2014	866 107	815 915	1 682 022
2015	870 902	820 484	1 691 386
2016	875 815	825 000	1 700 815
2017	880 619	829 375	1 709 994
2018	885 221	833 966	1 719 187
2019	890 102	838 367	1 728 469
2020	922 619	911 815	1 834 434
2021	930 838	920 545	1 851 383
2022	940 803	931 029	1 871 832

Sumber/Source: Badan Pusat Statistik Kabupaten Indramayu / BPS-Statistics of Indramayu Regency

Tabel
Table 3.1.3**Penduduk Kabupaten Indramayu Menurut Kelompok Umur dan Jenis Kelamin Tahun 2022**
Number Of Population By Age Classification and Gender 2022

Tahun Years	PENDUDUK		
	Laki-Laki Male	Perempuan Female	Jumlah Total
(1)	(2)	(3)	(4)
0 - 4	68 541	66 206	134 747
5 - 9	72 059	68 662	140 721
10 - 14	71 855	68 464	140 319
15 - 19	75 849	71 472	147 321
20 - 24	81 438	75 305	156 743
25 - 29	80 515	72 269	152 784
30 - 34	78 063	74 455	152 518
35 - 39	73 721	81 008	154 729
40 - 44	72 714	79 330	152 044
45 - 49	66 966	68 313	135 279
50 - 54	57 183	58 448	115 631
55 - 59	47 014	48 176	95 19
60 - 64	39 108	40 054	79 162
65 - 69	28 337	27 777	56 114
70 - 74	17 476	18 793	36 269
75 +	9 964	12 297	22 261
Tahun 2022	940 803	931 029	1 871 832

Sumber/Source: Badan Pusat Statistik Kabupaten Indramayu / BPS-Statistics of Indramayu Regency

3.2 KETENAGAKERJAAN EMPLOYMENT

Tabel
Table 3.2.1 **Penduduk Usia 15 Tahun Keatas Menurut Kegiatan Seminggu yang Lalu di Kabupaten Indramayu Tahun 2022**
Population 15 Years of Age and Over By The Type of Activity During the Previous Week in Indramayu Regency 2022

Uraian	Jenis Kelamin/Sex		
	Laki-Laki Male	Perempuan Female	Jumlah Total
(1)	(2)	(3)	(4)
Angkatan Kerja <i>Economically Active</i>			
Bekerja/ <i>Working</i>	553 028	337 964	890 992
Pengangguran Terbuka <i>Unemployment</i>	44 454	17 395	61 849
Bukan Angkatan Kerja <i>Economically Inactive</i>			
Sekolah <i>Attending School</i>	45 703	46 323	92 026
Mengurus Rumah Tangga <i>Housekeeping</i>	33 356	247 660	281 016
Lainnya <i>Others</i>	32 092	21 355	53 447
Jumlah/Total	708 633	670 697	1 379 330

Catatan/*Note:*

Sumber/*Source:* BPS, Survei Angkatan Kerja Nasional (Sakernas) Agustus/BPS-Statistics Indonesia, August National Labor Force Survey

Tabel
Table 3.2.2

Penduduk Berumur 15 Tahun ke Atas Menurut Pendidikan Tertinggi yang Ditamatkan dan Jenis Kegiatan Selama Seminggu yang Lalu di Kabupaten Indramayu, 2022
Population 15 Years of Age and Over by Educational Attainment and Type of Activity During the Previous Week in Indramayu Regency, 2022

Pendidikan Tertinggi yang Ditamatkan ¹ <i>Educational Attainment¹</i>	Angkatan Kerja/ <i>Economically Active</i>			Persentase Bekerja terhadap Angkatan Kerja <i>Percentage of Working to Economically Active</i>
	Bekerja <i>Working</i>	Pengangguran ² <i>Unemployment²</i>	Jumlah Angkatan Kerja <i>Total of Economically Active</i>	
(1)	(2)	(3)	(4)	(5)
0	511508	11854	523362	97,74
1	146617	9048	155665	94,19
2	189262	37571	226833	83,44
3	43605	3376	46981	92,81
Jumlah/Total	890992	61849	952841	93,51

- Catatan/Note:
- ¹ 0. ≤ Sekolah Dasar (SD)/≤ *Primary School*
1. Sekolah Menengah Pertama/*Junior High School*
2. Sekolah Menengah Atas/*Senior High School*
3. Perguruan Tinggi/*Collage*
 - ² 1. Mencari pekerjaan/*Looking for work*
2. Mempersiapkan usaha/*Establishing a new business/firm*
3. Merasa tidak mungkin mendapat pekerjaan/*Hopeless of job*
4. Sudah punya pekerjaan tetapi belum mulai bekerja/*Have a job in future start*

Sumber/Source: BPS, Survei Angkatan Kerja Nasional (Sakernas) Agustus/BPS-Statistics Indonesia, August National Labor Force Survey

Lanjutan Tabel/*Continued Table 3.2.2*

Pendidikan Tertinggi yang Ditamatkan ¹ <i>Educational Attainment ¹</i>	Bukan Angkatan Kerja <i>Not Economically Active</i>	Jumlah <i>Total</i>	Persentase Angkatan Kerja terhadap Penduduk Usia Kerja <i>Percentage of Economically Active to Working Age Population</i>
(1)	(6)	(7)	(8)
0	231 333	754 695	69,35
1	124 957	280 622	55,47
2	64 293	291 126	77,92
3	5 906	52 887	88,83
Jumlah/Total	426 489	1 379 330	69,08

- Catatan/Note: ¹ 0. ≤ Sekolah Dasar (SD)/≤ *Primary School*
 1. Sekolah Menengah Pertama/*Junior High School*
 2. Sekolah Menengah Atas/*Senior High School*
 3. Perguruan Tinggi/*Collage*
- ² 1. Mencari pekerjaan/*Looking for work*
 2. Mempersiapkan usaha/*Establishing a new business/firm*
 3. Merasa tidak mungkin mendapat pekerjaan/*Hopeless of job*
 4. Sudah punya pekerjaan tetapi belum mulai bekerja/*Have a job in future start*

Sumber/Source: BPS, Survei Angkatan Kerja Nasional (Sakernas) Agustus/BPS-Statistics Indonesia, August National Labor Force Survey

Tabel
Table 3.2.3

Penduduk Berumur 15 Tahun Ke Atas yang Bekerja Selama Seminggu yang Lalu Menurut Status Pekerjaan Utama dan Jenis Kelamin di Kabupaten Indramayu, 2022
Population 15 Years of Age and Over who Worked During The Previous Week by Main Employment Status and Sex in Indramayu Regency, 2022

Status Pekerjaan Utama Main Employment Status	Laki-Laki Male	Perempuan Female	Jumlah Total
(1)	(2)	(3)	(4)
Berusaha sendiri <i>Own account worker</i>	85 495	77 510	163 005
Berusaha dibantu buruh tidak tetap/buruh tidak dibayar <i>Employer assisted by temporary worker/unpaid worker</i>	116 416	80 499	196 915
Berusaha dibantu buruh tetap/buruh dibayar <i>Employer assisted by permanent worker/paid worker</i>	31 297	7 645	38 942
Buruh/Karyawan/Pegawai/ <i>Employee</i>	121 627	46 446	168 073
Pekerja bebas <i>Casual worker</i>	161 662	48 277	209 939
Pekerja keluarga/tak dibayar <i>Family worker/unpaid worker</i>	36 531	77 587	114 118
Jumlah/Total	553 028	337 964	890 992

Catatan/Note:

Sumber/Source: BPS, Survei Angkatan Kerja Nasional (Sakernas) Agustus/BPS-Statistics Indonesia, August National Labor Force Survey

Tabel 3.2.4 Penduduk Berumur 15 Tahun ke Atas yang Bekerja Selama Seminggu yang Lalu Menurut Kabupaten/Kota dan Lapangan Pekerjaan Utama, 2022
Population 15 Years of Age and Over who Worked During The Previous Week by Regency/Municipality and Main Industry, 2022

Uraian	2022
(1)	(2)
1. Pertanian/Agriculture Industry	266 602
2. Industri Pengolahan/Manufacturing	146 249
3. Jasa/Service	478 141
Jumlah/Total	890 992

Catatan/Note:

Sumber/Source: BPS, Survei Angkatan Kerja Nasional (Sakernas) Agustus/BPS-Statistics Indonesia, August National Labor Force Survey

Tabel 3.2.5 Tingkat Partisipasi Angkatan Kerja dan Tingkat Pengangguran Terbuka Tahun 2020-2022
Table *Labour Force Participation Rate and Unemployment Rate 2020-2022*

Uraian	2020	2021	2022
(1)	(2)		
Tingkat Partisipasi Angkatan Kerja <i>Labour Force Participation Rate</i>	69,53	69,86	69,08
Tingkat Pengangguran Terbuka <i>Unemployment Rate</i>	9,21	8,3	6,49

Catatan/Note:

Sumber/Source: BPS, Survei Angkatan Kerja Nasional (Sakernas) Agustus/BPS-Statistics Indonesia, August National Labor Force Survey

<https://indramayukab.bps.go.id>

BAB 4

Sosial dan Kesejahteraan Rakyat

Social and Welfare

MURID

SD : 165.063
SMP : 61.315
SMA : 20.576
SMK : 49.546

GURU

SD : 7.777
SMP : 3.765
SMA : 1.184
SMK : 2.837

SEKOLAH

SD : 895
SMP : 213
SMA : 53
SMK : 138

Data Kemendikbud

Tahun 2022



PENJELASAN TEKNIS**TECHNICAL NOTES**

1. Jalur Pendidikan di Indonesia terdiri atas 1) pendidikan formal, 2) pendidikan nonformal, dan 3) pendidikan informal yang ketiganya dapat saling melengkapi dan memperkaya (Undang-Undang No. 20 Tahun 2014 tentang Sistem Pendidikan Nasional).

2. Jenjang Pendidikan Formal terdiri atas pendidikan dasar, pendidikan menengah, dan pendidikan tinggi. Jenis pendidikan yang diajarkan mencakup pendidikan umum, kejuruan, akademik, profesi, vokasi, keagamaan, dan khusus.

a. Pendidikan Dasar berbentuk Sekolah Dasar (SD) dan Madrasah Ibtidaiyah (MI) atau bentuk lain yang sederajat serta Sekolah Menengah Pertama (SMP) dan Madrasah Tsanawiyah (MTs), atau bentuk lain yang sederajat.

b. Pendidikan Menengah berbentuk Sekolah Menengah Atas (SMA), Madrasah Aliyah (MA), Sekolah Menengah Kejuruan (SMK), dan Madrasah Aliyah Kejuruan (MAK), atau bentuk lain yang sederajat.

c. Pendidikan Tinggi merupakan jenjang pendidikan setelah pendidikan menengah yang mencakup program pendidikan diploma, sarjana, magister, spesialis, dan doktor yang diselenggarakan oleh perguruan

1. The Education System in Indonesia consists of 1) a formal education, 2) non-formal education, and 3) informal education that all three can be complementary and enriching (Law No. 20 Year 2014 about The National Education System).

2. The Formal Education Level consists of primary education, secondary education, and high education. The kind of education that taught consists of general education, vocational, academic, professional, religious, and specific education.

a. The Primary Education consists of Elementary School and Islamic Elementary School or other equivalent forms and Junior High School and MTs, or other equivalent forms.

b. The Secondary Education consists of the senior high school, MA, Vocational School, and Vocational Madrasah Aliyah, or other equivalent forms.

c. The High Education consists of the education level after the secondary education that consists of diplomas, bachelor, master, specialist, and doctoral degrees that are held by the college. The colleges can be academy, polytechnic, high school, institute, or university.

- tinggi. Perguruan tinggi dapat berbentuk akademi, politeknik, sekolah tinggi, institut, atau universitas.
3. **Rumah Sakit** adalah tempat pemeriksaan dan perawatan kesehatan, biasanya berada di bawah pengawasan dokter/tenaga medis, yang melayani penderita yang sakit untuk berobat rawat jalan atau rawat inap.
 4. **Poliklinik** adalah sarana kesehatan yang dipakai untuk pelayanan berobat jalan, biasanya berada di bawah pengawasan dokter/tenaga medis.
 5. **Puskesmas** (Pusat Kesehatan Masyarakat) adalah unit pelaksana teknis dinas kesehatan Kota/kota yang mempunyai fungsi utama sebagai penyelenggara pelayanan kesehatan tingkat pertama. Wilayah kerja puskesmas maksimal adalah satu kecamatan dan untuk dapat menjangkau wilayah kerjanya, puskesmas mempunyai jaringan pelayanan yang meliputi unit Puskesmas Pembantu (Pustu), unit Puskesmas Keliling (Puskel), dan unit bidan desa/komunitas (Peraturan Menteri Kesehatan RI No. 75 Tahun 2019 Tentang Pusat Kesehatan Masyarakat).
3. **Hospital** is a place for health check, usually controlled/supervised by doctors/medical personnel to serve the ill patients to get outpatient or inpatient treatment services.
 4. **Polyclinic** is a health facility in which to get outpatient services, usually under the control of doctor/medical personnel.
 5. **Public Health Center** is technical implementation unit of regency health department that have the primary function as a first-level health care providers. The working area standard of public health center is one district and to reach their working areas, public health centers have a service network covering subsidiary of public health center, mobile public health center units, and midwife units (Regulation of the Minister of Health of Indonesia Number 75 Year 2019 about Public Health Center).

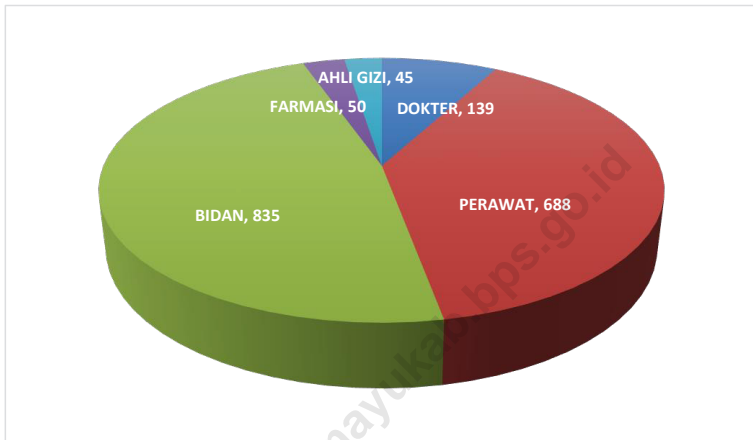
ULASAN**Pendidikan**

Indikator lain dari keberhasilan pembangunan manusia adalah kemajuan dibidang pendidikan. Berdasarkan data dari Kementerian Pendidikan dan Kebudayaan, Data Semester Ganjil pada tahun 2022/2023 untuk tingkat Sekolah Dasar jumlah sekolah tercatat sebanyak 895, murid sebanyak 165.063 orang dan guru sebanyak 7.777. Kemudian di tingkat SMP jumlah sekolah tercatat sebanyak 213, murid sebanyak 61.315 orang dan guru sebanyak 3.765 orang. Sedangkan di tingkat SMA jumlah sekolah tercatat sebanyak 53, murid sebanyak 20.576 orang dan guru sebanyak 1.184 orang. Dan untuk Sekolah Menengah Kejuruan tercatat memiliki sekolah sebanyak 138 sekolah, 49.546 murid dan 2.837 guru.

DESCRIPTION**Education**

Another indicator of the success of human development is progress in the field of education. Based on data from the Ministry of Education and Culture, the Odd Semester Data for 2022/2023 for the Elementary School level totaled 895 schools, 165,063 students and 7,777 teachers. Then at the junior high school level there were 213 schools, 61,315 students and 3,765 teachers. Meanwhile, at the senior high school level, there were 53 schools, 20,576 students and 1,184 teachers. And for Vocational High Schools there are 138 schools, 49,546 students and 2,837 teachers.

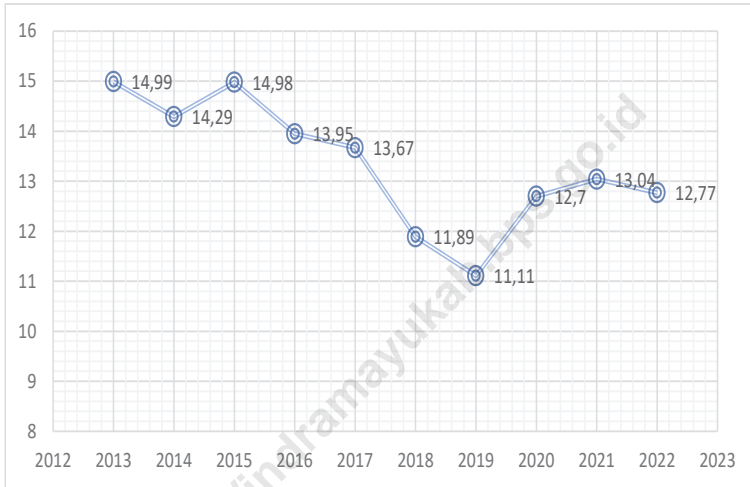
Gambar 4.1 Jumlah Tenaga Kesehatan Menurut Kecamatan, 2022
Figures **4.1** Number of Medical Personnel by Subdistrict, 2022



Sumber/Source: Dinas Kesehatan Kabupaten Indramayu

Gambar 4.2
Figures

Garis Kemiskinan, Jumlah, dan Persentase Penduduk Miskin di Kabupaten Indramayu, 2013–2022
Poverty Line, Number, and Percentage of Poor People in Indramayu Regency, 2013–2022



Sumber/Source: BPS, Survei Sosial Ekonomi Nasional Maret/BPS-Statistics Indonesia, March National Socioeconomic Survey

4.1 PENDIDIKAN EDUCATION

Tabel
Table 4.1.1 Jumlah Sekolah, Guru, dan Murid Taman Kanak-Kanak (TK) di Bawah Kementerian Pendidikan dan Kebudayaan Menurut Kecamatan, 2021/2022 dan 2022/2023
Number of Schools, Teachers, and Pupils in Kindergarten Under The Ministry of Education and Culture by Subdistrict, 2021/2022 and 2022/2023

Kecamatan Subdistrict	Sekolah/Schools					
	Negeri/Public		Swasta/Private		Jumlah/Total	
	2021/2022	2022/2023	2021/2022	2022/2023	2021/2022	2022/2023
(1)	(2)	(3)	(4)	(5)	(6)	(7)
1. Haurgeulis	-	...	27	...	27	...
2. Gantar	-	...	14	...	14	...
3. Kroya	-	...	16	...	16	...
4. Gabuswetan	-	...	12	...	12	...
5. Cikedung	-	...	13	...	13	...
6. Terisi	-	...	18	...	18	...
7. Lelea	-	...	10	...	10	...
8. Bangodua	-	...	7	...	7	...
9. Tukdana	-	...	14	...	14	...
10. Widasari	-	...	14	...	14	...
11. Kertasemaya	-	...	14	...	14	...
12. Sukagumiwang	-	...	7	...	7	...
13. Krangkeng	-	...	14	...	14	...
14. Karangampel	-	...	21	...	21	...
15. Kedokanbunder	-	...	14	...	14	...
16. Juntinyuat	-	...	21	...	21	...
17. Sliyeg	-	...	12	...	12	...
18. Jatibarang	-	...	21	...	21	...
19. Balongan	-	...	10	...	10	...
20. Indramayu	1	...	34	...	35	...
21. Sindang	1	...	17	...	18	...
22. Cantigi	-	...	10	...	10	...
23. Pasekan	-	...	8	...	8	...
24. Lohbener	-	...	17	...	17	...
25. Arahan	-	...	10	...	10	...
26. Losarang	-	...	14	...	14	...
27. Kandanghaur	1	...	17	...	18	...
28. Bongas	-	...	10	...	10	...
29. Anjatan	-	...	16	...	16	...
30. Sukra	-	...	8	...	8	...
31. Patrol	1	...	11	...	12	...
Kabupaten Indramayu Indramayu Regency	4	...	451	...	455	...

Lanjutan Tabel/*Continued Table* 4.1.1

Kecamatan Subdistrict	Guru ¹ /Teachers ¹					
	Negeri/Public		Swasta/Private		Jumlah/Total	
	2021/2022	2022/2023	2021/2022	2022/2023	2021/2022	2022/2023
(1)	(8)	(9)	(10)	(11)	(12)	(13)
1. Haurgeulis	-	...	100	...	100	...
2. Gantar	-	...	47	...	47	...
3. Kroya	-	...	46	...	46	...
4. Gabuswetan	-	...	33	...	33	...
5. Cikedung	-	...	49	...	49	...
6. Terisi	-	...	54	...	54	...
7. Lelea	-	...	36	...	36	...
8. Bangodua	-	...	19	...	19	...
9. Tukdana	-	...	47	...	47	...
10. Widasari	-	...	47	...	47	...
11. Kertasemaya	-	...	65	...	65	...
12. Sukagumiwang	-	...	20	...	20	...
13. Krangkeng	-	...	55	...	55	...
14. Karangampel	-	...	81	...	81	...
15. Kedokanbunder	-	...	50	...	50	...
16. Juntinyuat	-	...	80	...	80	...
17. Sliyeg	-	...	37	...	37	...
18. Jatibarang	-	...	92	...	92	...
19. Balongan	-	...	44	...	44	...
20. Indramayu	11	...	156	...	167	...
21. Sindang	6	...	92	...	98	...
22. Cantigi	-	...	30	...	30	...
23. Pasekan	-	...	37	...	37	...
24. Lohbener	-	...	70	...	70	...
25. Arahau	-	...	30	...	30	...
26. Losarang	-	...	42	...	42	...
27. Kandanghaur	6	...	73	...	79	...
28. Bongas	-	...	38	...	38	...
29. Anjatan	-	...	56	...	56	...
30. Sukra	-	...	31	...	31	...
31. Patrol	6	...	45	...	51	...
Kabupaten Indramayu Indramayu Regency	29	...	1 702	...	1 731	...

Lanjutan Tabel/Continued Table 4.1.1

Kecamatan Subdistrict	Murid/Students					
	Negeri/Public		Swasta/Private		Jumlah/Total	
	2021/2022	2022/2023	2021/2022	2022/2023	2021/2022	2022/2023
(1)	(14)	(15)	(16)	(17)	(18)	(19)
1. Haurgeulis	-	...	1 165	...	1 165	...
2. Gantar	-	...	610	...	610	...
3. Kroya	-	...	638	...	638	...
4. Gabuswetan	-	...	461	...	461	...
5. Cikédung	-	...	615	...	615	...
6. Terisi	-	...	742	...	742	...
7. Lelea	-	...	541	...	541	...
8. Bangodua	-	...	239	...	239	...
9. Tukdana	-	...	767	...	767	...
10. Widasari	-	...	493	...	493	...
11. Kertasemaya	-	...	840	...	840	...
12. Sukaumiwang	-	...	315	...	315	...
13. Krangkeng	-	...	872	...	872	...
14. Karangampel	-	...	832	...	832	...
15. Kedokanbunder	-	...	640	...	640	...
16. Juntinyuat	-	...	1 096	...	1 096	...
17. Sliyeg	-	...	500	...	500	...
18. Jatibarang	-	...	961	...	961	...
19. Balongan	-	...	557	...	557	...
20. Indramayu	86	...	1 732	...	1 818	...
21. Sindang	43	...	1 028	...	1 071	...
22. Cantigi	-	...	507	...	507	...
23. Pasekan	-	...	451	...	451	...
24. Lohbener	-	...	772	...	772	...
25. Arahán	-	...	420	...	420	...
26. Losarang	-	...	657	...	657	...
27. Kandanghaur	85	...	975	...	1 060	...
28. Bongas	-	...	497	...	497	...
29. Anjatan	-	...	661	...	661	...
30. Sukra	-	...	340	...	340	...
31. Patrol	63	...	564	...	627	...
Kabupaten Indramayu Indramayu Regency	277	...	21 488	...	21 765	...

Catatan/Note: ¹ Jumlah guru termasuk kepala sekolah dan guru/The total of teachers including headmaster and teacher

Sumber/Source: Kementerian Pendidikan dan Kebudayaan, Data Semester Ganjil/Ministry of Educations and Culture, Odd Semester Data

Tabel 4.1.2
Table

Jumlah Sekolah, Guru, dan Murid Raudatul Athfal (RA) di Bawah Kementerian Agama Menurut Kecamatan, 2019/2020 dan 2020/2021
Number of Schools, Teachers, and Pupils in Raudatul Athfal (RA) Under The Ministry of Religious Affairs by Subdistrict, 2019/2020 and 2020/2021

Kecamatan Subdistrict	Sekolah/Schools		Guru/Teachers		Murid/Pupils	
	2021/2022	2022/2023	2021/2022	2022/2023	2021/2022	2022/2023
(1)	(2)	(3)	(4)	(5)	(6)	(7)
1. Haurgeulis	8	9	31	38	384	443
2. Gantar	4	4	22	22	232	234
3. Kroya	1	1	5	5	40	36
4. Gabuswetan	8	8	32	29	287	327
5. Cikedung	1	1	5	6	63	94
6. Terisi	4	4	15	17	185	261
7. Lelea	2	3	8	12	70	124
8. Bangodua	1	1	4	3	50	41
9. Tukdana	5	5	21	23	385	411
10. Widasari	-	-	-	-	-	-
11. Kertasemaya	9	10	35	44	356	424
12. Sukagumiwang	12	13	55	60	792	884
13. Krangkeng	18	18	74	78	960	1 027
14. Karangampel	10	11	55	66	637	783
15. Kedokanbunder	8	8	44	45	480	469
16. Juntinyuat	9	9	45	46	544	560
17. Sliyeg	3	3	15	15	252	207
18. Jatibarang	3	3	16	18	229	261
19. Balongan	1	1	11	11	93	91
20. Indramayu	4	4	27	29	302	332
21. Sindang	4	4	22	23	229	366
22. Cantigi	2	2	8	11	104	80
23. Pasekan	-	-	-	-	-	-
24. Lohbener	1	1	2	2	32	30
25. Arahau	2	2	10	10	93	82
26. Losarang	1	1	1	1	12	18
27. Kandanghaur	11	11	45	46	442	452
28. Bongas	6	6	27	26	347	293
29. Anjatan	5	7	24	29	345	388
30. Sukra	4	4	8	12	175	183
31. Patrol	4	5	17	17	286	285
Kabupaten Indramayu Indramayu Regency	151	159	684	744	8 406	9 186

Catatan/Note: ...

Sumber/Source: Kementerian Agama, Data Semester Ganjil/Ministry of Religious Affairs, Odd Semester Data

Tabel 4.1.3
Table

Jumlah Sekolah, Guru, dan Murid Sekolah Dasar (SD) di Bawah Kementerian Pendidikan dan Kebudayaan Menurut Kecamatan, 2021/2022 dan 2022/2023
Number of Schools, Teachers, and Pupils in Primary Schools Under The Ministry of Education and Culture by Subdistrict, 2021/2022 and 2022/2023

Kecamatan Subdistrict	Sekolah/Schools					
	Negeri/Public		Swasta/Private		Jumlah/Total	
	2021/2022	2022/2023	2021/2022	2022/2023	2021/2022	2022/2023
(1)	(2)	(3)	(4)	(5)	(6)	(7)
1. Haurgeulis	36	36	4	4	40	40
2. Gantar	30	30	-	-	30	30
3. Kroya	27	27	-	-	27	27
4. Gabuswetan	29	29	1	1	30	30
5. Cikedung	18	18	-	-	18	18
6. Terisi	29	29	1	1	30	30
7. Lelea	31	31	-	-	31	31
8. Bangodua	16	16	1	1	17	17
9. Tukdana	32	32	1	1	33	33
10. Widasari	20	20	1	1	21	21
11. Kertasemaya	29	29	3	3	32	32
12. Sukagumiwang	18	18	-	-	18	18
13. Krangkeng	35	35	1	1	36	36
14. Karangampel	31	31	2	2	33	33
15. Kedokanbunder	19	19	-	-	19	19
16. Juntinyuat	40	40	-	-	40	40
17. Sliyeg	32	32	3	3	35	35
18. Jatibarang	43	43	3	3	46	46
19. Balongan	21	21	1	1	22	22
20. Indramayu	49	49	4	4	53	53
21. Sindang	22	22	2	2	24	24
22. Cantigi	18	18	-	-	18	18
23. Pasekan	14	14	-	-	14	14
24. Lohbener	29	29	-	-	29	29
25. Araham	18	18	-	-	18	18
26. Losarang	31	31	-	-	31	31
27. Kandanghaur	38	38	3	3	41	41
28. Bongas	27	27	1	1	28	28
29. Anjatan	37	37	-	-	37	37
30. Sukra	20	20	-	-	20	20
31. Patrol	21	21	3	3	24	24
Kabupaten Indramayu Indramayu Regency	860	860	35	35	895	895

Lanjutan Tabel/*Continued Table* 4.1.3

Kecamatan Subdistrict	Guru ¹ /Teachers ¹					
	Negeri/Public		Swasta/Private		Jumlah/Total	
	2021/2022	2022/2023	2021/2022	2022/2023	2021/2022	2022/2023
(1)	(8)	(9)	(10)	(11)	(12)	(13)
1. Haurgeulis	319	323	36	34	355	357
2. Gantar	246	238	-	-	246	238
3. Kroya	246	243	-	-	246	243
4. Gabuswetan	233	230	18	20	251	250
5. Cikedung	177	175	-	-	177	175
6. Terisi	280	270	11	8	291	278
7. Lelea	258	261	-	-	258	261
8. Bangodua	137	133	9	10	146	143
9. Tukdana	292	288	21	19	313	307
10. Widasari	163	166	10	10	173	176
11. Kertasemaya	242	243	61	59	303	302
12. Sukagumiwang	147	149	-	-	147	149
13. Krangkeng	273	286	4	5	277	291
14. Karangampel	269	279	21	19	290	298
15. Kedokanbunder	176	176	-	-	176	176
16. Juntinyuat	326	316	-	-	326	316
17. Sliyeg	264	263	27	26	291	289
18. Jatibarang	364	361	28	26	392	387
19. Balongan	171	168	6	10	177	178
20. Indramayu	477	482	37	37	514	519
21. Sindang	196	187	52	66	248	253
22. Cantigi	134	133	-	-	134	133
23. Pasekan	134	134	-	-	134	134
24. Lohbener	256	251	-	-	256	251
25. Arahau	162	162	-	-	162	162
26. Losarang	244	247	-	-	244	247
27. Kandanghaur	319	316	25	25	344	341
28. Bongas	214	233	11	7	225	240
29. Anjatan	296	300	-	-	296	300
30. Sukra	161	168	-	-	161	168
31. Patrol	174	178	32	37	206	215
Kabupaten Indramayu Indramayu Regency	7 350	7 359	409	418	7 759	7 777

Lanjutan Tabel/Continued Table 4.1.3

Kecamatan Subdistrict	Murid/Students					
	Negeri/Public		Swasta/Private		Jumlah/Total	
	2021/2022	2022/2023	2021/2022	2022/2023	2021/2022	2022/2023
(1)	(14)	(15)	(16)	(17)	(18)	(19)
1. Haurgeulis	7 272	7 173	743	738	8 015	7 911
2. Gantar	5 806	5 782	-	-	5 806	5 782
3. Kroya	6 065	6 128	-	-	6 065	6 128
4. Gabuswetan	5 157	5 155	236	222	5 393	5 377
5. Cikedung	3 613	3 696	-	-	3 613	3 696
6. Terisi	5 334	5 335	100	111	5 434	5 446
7. Lelea	4 184	4 175	-	-	4 184	4 175
8. Bangodua	2 460	2 514	91	102	2 551	2 616
9. Tukdana	4 519	4 565	280	275	4 799	4 840
10. Widasari	2 856	2 860	238	231	3 094	3 091
11. Kertasemaya	4 418	4 499	780	825	5 198	5 324
12. Sukaumiwang	2 512	2 506	-	-	2 512	2 506
13. Krangkeng	5 933	6 141	51	60	5 984	6 201
14. Karangampel	6 217	6 275	521	541	6 738	6 816
15. Kedokanbunder	4 539	4 625	-	-	4 539	4 625
16. Juntinyuat	7 010	7 127	-	-	7 010	7 127
17. Sliyeg	5 037	5 177	367	406	5 404	5 583
18. Jatibarang	6 715	6 641	504	500	7 219	7 141
19. Balongan	4 186	4 176	212	276	4 398	4 452
20. Indramayu	10 455	10 656	641	663	11 096	11 319
21. Sindang	3 924	3 994	1 236	1 302	5 160	5 296
22. Cantigi	2 875	2 935	-	-	2 875	2 935
23. Pasekan	2 613	2 677	-	-	2 613	2 677
24. Lohbener	4 548	4 557	-	-	4 548	4 557
25. Arahana	2 955	3 088	-	-	2 955	3 088
26. Losarang	5 261	5 229	-	-	5 261	5 229
27. Kandanghaur	7 767	7 847	385	391	8 152	8 238
28. Bongas	5 043	5 097	147	155	5 190	5 252
29. Anjatan	7 298	7 125	-	-	7 298	7 125
30. Sukra	4 695	4 724	-	-	4 695	4 724
31. Patrol	5 189	5 038	645	748	5 834	5 786
Kabupaten Indramayu Indramayu Regency	156 456	157 517	7 177	7 546	163 633	165 063

Catatan/Note: ¹ Jumlah guru termasuk kepala sekolah dan guru/The total of teachers including headmaster and teacher

Sumber/Source: Kementerian Pendidikan dan Kebudayaan, Data Semester Ganjil/Ministry of Educations and Culture, Odd Semester Data

Tabel
Table 4.1.4

Jumlah Sekolah, Guru, dan Murid Madrasah Ibtidaiyah (MI) di Bawah Kementerian Agama Menurut Kecamatan di Kabupaten Indramayu, 2021/2022 dan 2022/2023
Number of Schools, Teachers, and Pupils in Madrasah Ibtidaiyah (MI) Under The Ministry of Religious Affairs by Subdistrict in Indramayu Regency, 2021/2022 and 2022/2023

Kecamatan Subdistrict	Sekolah/Schools					
	Negeri/Public		Swasta/Private		Jumlah/Total	
	2021/2022	2022/2023	2021/2022	2022/2023	2021/2022	2022/2023
(1)	(2)	(3)	(4)	(5)	(6)	(7)
1. Haurgeulis	-	-	9	9	9	9
2. Gantar	-	-	2	2	2	2
3. Kroya	-	-	5	5	5	5
4. Gabuswetan	-	-	5	5	5	5
5. Cikedung	-	-	2	2	2	2
6. Terisi	-	-	3	3	3	3
7. Lelea	-	-	3	3	3	3
8. Bangodua	-	-	1	1	1	1
9. Tukdana	-	-	6	7	6	7
10. Widasari	-	-	1	1	1	1
11. Kertasemaya	-	-	11	11	11	11
12. Sukagumiwang	-	-	8	9	8	9
13. Krangkeng	1	1	11	11	12	12
14. Karangampel	-	-	4	4	4	4
15. Kedokanbunder	-	-	4	4	4	4
16. Juntinyuat	1	1	11	11	12	12
17. Sliyeg	1	1	1	1	2	2
18. Jatibarang	1	1	3	3	4	4
19. Balongan	-	-	4	4	4	4
20. Indramayu	-	-	7	8	7	8
21. Sindang	-	-	2	2	2	2
22. Cantigi	-	-	1	1	1	1
23. Pasekan	-	-	2	2	2	2
24. Lohbener	-	-	5	5	5	5
25. Arah	-	-	2	2	2	2
26. Losarang	-	-	2	2	2	2
27. Kandanghaur	-	-	6	6	6	6
28. Bongas	-	-	2	3	2	3
29. Anjatan	1	1	12	12	13	13
30. Sukra	-	-	4	4	4	4
31. Patrol	-	-	5	6	5	6
Kabupaten Indramayu Indramayu Regency	5	5	144	149	149	154

Lanjutan Tabel/Continued Table 4.1.4

Kecamatan Subdistrict	Guru ¹ /Teachers ¹					
	Negeri/Public		Swasta/Private		Jumlah/Total	
	2021/2022	2022/2023	2021/2022	2022/2023	2021/2022	2022/2023
(1)	(8)	(9)	(10)	(11)	(12)	(13)
1. Haurgeulis	-	-	65	70	65	70
2. Gantar	-	-	77	76	77	76
3. Kroya	-	-	42	52	42	52
4. Gabuswetan	-	-	43	42	43	42
5. Cikedung	-	-	19	19	19	19
6. Terisi	-	-	27	27	27	27
7. Lelea	-	-	25	24	25	24
8. Bangodua	-	-	9	9	9	9
9. Tukdana	-	-	52	60	52	60
10. Widasari	-	-	10	14	10	14
11. Kertasemaya	-	-	96	100	96	100
12. Sukagumiwang	-	-	69	73	69	73
13. Krangkeng	15	16	101	104	118	121
14. Karangampel	-	-	36	39	36	39
15. Kedokanbunder	-	-	30	32	30	32
16. Juntinyuat	13	15	105	112	120	128
17. Sliyeg	16	17	10	10	24	24
18. Jatibarang	17	19	12	14	30	32
19. Balongan	-	-	34	42	34	42
20. Indramayu	-	-	91	109	91	109
21. Sindang	-	-	48	55	48	55
22. Cantigi	-	-	8	9	8	9
23. Pasekan	-	-	13	17	13	17
24. Lohbener	-	-	47	51	47	51
25. Araham	-	-	21	22	21	22
26. Losarang	-	-	16	11	16	11
27. Kandanghaur	-	-	59	64	59	64
28. Bongas	-	-	18	28	18	28
29. Anjatan	15	15	90	97	105	114
30. Sukra	-	-	30	30	30	30
31. Patrol	-	-	41	41	41	41
Kabupaten Indramayu Indramayu Regency	76	82	1 344	1 453	1 423	1 535

Lanjutan Tabel/*Continued Table 4.1.4*

Kecamatan Subdistrict	Murid/Students					
	Negeri/Public		Swasta/Private		Jumlah/Total	
	2021/2022	2022/2023	2021/2022	2022/2023	2021/2022	2022/2023
(1)	(14)	(15)	(16)	(17)	(18)	(19)
1. Haurgeulis	-	-	1 181	1 295	1 181	1 295
2. Gantar	-	-	1 373	1 351	1 373	1 351
3. Kroya	-	-	832	854	832	854
4. Gabuswetan	-	-	621	609	621	609
5. Cikedung	-	-	237	230	237	230
6. Terisi	-	-	300	308	300	308
7. Lelea	-	-	200	216	200	216
8. Bangodua	-	-	210	218	210	218
9. Tukdana	-	-	986	1 027	986	1 027
10. Widasari	-	-	231	288	231	288
11. Kertasemaya	-	-	1 643	1 639	1 643	1 639
12. Sukagumiwang	-	-	1 398	1 480	1 398	1 480
13. Krangkeng	223	224	1 427	1 479	1 650	1 703
14. Karangampel	-	-	555	594	555	594
15. Kedokanbunder	-	-	406	372	406	372
16. Juntinyuat	239	246	1 625	1 608	1 864	1 854
17. Sliyeg	339	358	216	218	555	576
18. Jatibarang	320	343	227	212	547	555
19. Balongan	-	-	629	652	629	652
20. Indramayu	-	-	1 372	1 695	1 372	1 695
21. Sindang	-	-	1 091	1 072	1 091	1 072
22. Cantigi	-	-	132	126	132	126
23. Pasekan	-	-	322	331	322	331
24. Lohbener	-	-	749	751	749	751
25. Arahau	-	-	359	328	359	328
26. Losarang	-	-	150	137	150	137
27. Kandanghaur	-	-	1 233	1 220	1 233	1 220
28. Bongas	-	-	280	357	280	357
29. Anjatan	405	424	1 523	1 559	1 928	1 983
30. Sukra	-	-	392	408	392	408
31. Patrol	-	-	857	858	857	858
Kabupaten Indramayu Indramayu Regency	1 526	1 595	22 757	23 492	24 283	25 087

Catatan/Note: ...

Sumber/Source: Kementerian Agama, Data Semester Ganjil/Ministry of Religious Affairs, Odd Semester Data

Tabel
Table 4.1.5

Jumlah Sekolah, Guru, dan Murid Sekolah Menengah Pertama (SMP) di Bawah Kementerian Pendidikan, Kebudayaan, Riset, dan Teknologi Menurut Kecamatan di Kabupaten Indramayu, 2021/2022 dan 2022/2023
Number of Schools, Teachers, and Pupils in Junior High Schools Under The Ministry of Education and Culture by Subdistrict, 2020/2021 and 2021/2022

Kecamatan Subdistrict	Sekolah/Schools					
	Negeri/Public		Swasta/Private		Jumlah/Total	
	2021/2022	2022/2023	2021/2022	2022/2023	2021/2022	2022/2023
(1)	(2)	(3)	(4)	(5)	(6)	(7)
1. Haurgeulis	4	4	6	5	10	9
2. Gantar	7	7	2	2	9	9
3. Kroya	3	3	3	3	6	6
4. Gabuswetan	5	5	1	1	6	6
5. Cikedung	2	2	5	5	7	7
6. Terisi	6	6	4	4	10	10
7. Lelea	4	4	1	1	5	5
8. Bangodua	2	2	4	4	6	6
9. Tukdana	3	3	4	4	7	7
10. Widasari	1	1	2	2	3	3
11. Kertasemaya	2	2	6	6	8	8
12. Sukagumiwang	2	2	1	1	3	3
13. Krangkeng	4	4	9	9	13	13
14. Karangampel	2	2	8	8	10	10
15. Kedokanbunder	2	2	2	2	4	4
16. Juntinyuat	2	2	6	6	8	8
17. Sliyeg	3	3	2	2	5	5
18. Jatibarang	3	3	6	6	9	9
19. Balongan	3	3	3	3	6	6
20. Indramayu	2	2	8	8	10	10
21. Sindang	5	5	7	7	12	12
22. Cantigi	3	3	-	-	3	3
23. Pasekan	2	2	3	3	5	5
24. Lohbener	3	3	1	1	4	4
25. Araham	1	1	2	2	3	3
26. Losarang	4	4	4	4	8	8
27. Kandanghaur	2	2	6	6	8	8
28. Bongas	2	2	6	6	8	8
29. Anjatan	2	2	7	7	9	9
30. Sukra	2	2	2	2	4	4
31. Patrol	2	2	3	3	5	5
Kabupaten Indramayu Indramayu Regency	90	90	124	123	214	213

Lanjutan Tabel/*Continued Table* 4.1.5

Kecamatan Subdistrict	Guru ¹ /Teachers ¹					
	Negeri/Public		Swasta/Private		Jumlah/Total	
	2021/2022	2022/2023	2021/2022	2022/2023	2021/2022	2022/2023
(1)	(8)	(9)	(10)	(11)	(12)	(13)
1. Haurgeulis	92	101	68	64	160	165
2. Gantar	99	102	16	18	115	120
3. Kroya	79	82	32	29	111	111
4. Gabuswetan	141	147	5	4	146	151
5. Cikedung	32	35	53	52	85	87
6. Terisi	143	140	44	45	187	185
7. Lelea	121	123	8	6	129	129
8. Bangodua	46	44	37	40	83	84
9. Tukdana	89	90	40	40	129	130
10. Widasari	37	33	34	31	71	64
11. Kertasemaya	61	62	54	54	115	116
12. Sukagumiwang	61	63	8	7	69	70
13. Krangkeng	85	85	73	76	158	161
14. Karangampel	54	56	131	132	185	188
15. Kedokanbunder	68	71	26	25	94	96
16. Juntinyuat	88	95	82	80	170	175
17. Sliyeg	68	64	14	18	82	82
18. Jatibarang	118	121	66	58	184	179
19. Balongan	90	87	42	46	132	133
20. Indramayu	84	82	66	73	150	155
21. Sindang	208	201	59	61	267	262
22. Cantigi	53	49	-	-	53	49
23. Pasekan	36	36	30	35	66	71
24. Lohbener	59	61	18	17	77	78
25. Arahau	43	43	15	15	58	58
26. Losarang	95	98	36	40	131	138
27. Kandanghaur	69	67	68	65	137	132
28. Bongas	70	70	52	48	122	118
29. Anjatan	73	79	63	62	136	141
30. Sukra	46	46	5	6	51	52
31. Patrol	56	54	30	31	86	85
Kabupaten Indramayu Indramayu Regency	2 464	2 487	1 275	1 278	3 739	3 765

Lanjutan Tabel/Continued Table 4.1.5

Kecamatan Subdistrict	Murid/Students					
	Negeri/Public		Swasta/Private		Jumlah/Total	
	2021/2022	2022/2023	2021/2022	2022/2023	2021/2022	2022/2023
(1)	(14)	(15)	(16)	(17)	(18)	(19)
1. Haurgeulis	2 114	2 203	1 260	1 134	3 374	3 337
2. Gantar	1 623	1 697	272	263	1 895	1 960
3. Kroya	1 684	1 683	364	321	2 048	2 004
4. Gabuswetan	2 770	2 606	41	22	2 811	2 628
5. Cikedung	416	395	649	685	1 065	1 080
6. Terisi	2 358	2 263	772	761	3 130	3 024
7. Lelea	2 092	2 020	33	28	2 125	2 048
8. Bangodua	765	791	301	254	1 066	1 045
9. Tukdana	1 221	1 224	435	414	1 656	1 638
10. Widasari	501	489	425	454	926	943
11. Kertasemaya	1 346	1 336	587	555	1 933	1 891
12. Sukagumiwang	936	936	71	42	1 007	978
13. Krangkeng	1 181	1 194	793	646	1 974	1 840
14. Karangampel	1 144	1 110	2 544	2 243	3 688	3 353
15. Kedokanbunder	1 190	1 202	333	332	1 523	1 534
16. Juntinyuat	1 640	1 587	1 067	1 023	2 707	2 610
17. Sliyeg	898	804	89	53	987	857
18. Jatibarang	2 334	2 410	755	767	3 089	3 177
19. Balongan	1 693	1 770	739	628	2 432	2 398
20. Indramayu	1 574	1 464	850	797	2 424	2 261
21. Sindang	4 105	4 213	917	976	5 022	5 189
22. Cantigi	758	755	-	-	758	755
23. Pasekan	507	517	463	421	970	938
24. Lohbener	969	958	213	200	1 182	1 158
25. Arahau	802	746	80	72	882	818
26. Losarang	1 458	1 399	449	399	1 907	1 798
27. Kandanghaur	1 268	1 264	1 086	1 036	2 354	2 300
28. Bongas	1 323	1 339	725	690	2 048	2 029
29. Anjatan	1 731	1 724	1 194	1 109	2 925	2 833
30. Sukra	1 033	1 051	136	157	1 169	1 208
31. Patrol	1 231	1 204	434	479	1 665	1 683
Kabupaten Indramayu Indramayu Regency	44 665	44 354	18 077	16 961	62 742	61 315

Catatan/Note: ¹ Jumlah guru termasuk kepala sekolah dan guru/The total of teachers including headmaster and teacher

Sumber/Source: Kementerian Pendidikan dan Kebudayaan, Data Semester Ganjil/Ministry of Educations and Culture, Odd Semester Data

Tabel
Table 4.1.6

Jumlah Sekolah, Guru, dan Murid Madrasah Tsanawiyah (MTs) di Bawah Kementerian Agama Menurut Kecamatan, 2019/2020 dan 2020/2021
Number of Schools, Teachers, and Pupils in Madrasah Tsanawiyah (MTs) Under The Ministry of Religious Affairs by Subdistrict, 2019/2020 and 2020/2021

Kecamatan Subdistrict	Sekolah/Schools					
	Negeri/Public		Swasta/Private		Jumlah/Total	
	2021/2022	2022/2023	2021/2022	2022/2023	2021/2022	2022/2023
(1)	(2)	(3)	(4)	(5)	(6)	(7)
1. Haurgeulis	-	-	4	5	4	5
2. Gantar	-	-	2	2	2	2
3. Kroya	-	-	3	3	3	3
4. Gabuswetan	-	-	2	2	2	2
5. Cikedung	-	-	-	-	-	-
6. Terisi	1	1	3	3	4	4
7. Lelea	-	-	1	1	1	1
8. Bangodua	-	-	-	-	-	-
9. Tukdana	1	1	1	2	2	3
10. Widasari	1	1	-	-	1	1
11. Kertasemaya	-	-	4	4	4	4
12. Sukagumiwang	1	1	3	3	4	4
13. Krangkeng	1	1	4	5	5	6
14. Karangampel	1	1	1	1	2	2
15. Kedokanbunder	-	-	2	2	2	2
16. Juntinyuat	-	-	8	8	8	8
17. Sliyeg	1	1	3	3	4	4
18. Jatibarang	1	1	2	2	3	3
19. Balongan	-	-	1	1	1	1
20. Indramayu	1	1	4	4	5	5
21. Sindang	-	-	2	2	2	2
22. Cantigi	-	-	1	1	1	1
23. Pasekan	-	-	-	-	-	-
24. Lohbener	1	1	4	4	5	5
25. Arahau	-	-	3	3	3	3
26. Losarang	1	1	1	1	2	2
27. Kandanghaur	1	1	3	3	4	4
28. Bongas	-	-	3	3	3	3
29. Anjatan	1	1	3	3	4	4
30. Sukra	-	-	5	5	5	5
31. Patrol	-	-	6	6	6	6
Kabupaten Indramayu Indramayu Regency	13	13	79	82	92	95

Lanjutan Tabel/Continued Table 4.1.6

Kecamatan Subdistrict	Guru ¹ /Teachers ¹					
	Negeri/Public		Swasta/Private		Jumlah/Total	
	2021/2022	2022/2023	2021/2022	2022/2023	2021/2022	2022/2023
(1)	(8)	(9)	(10)	(11)	(12)	(13)
1. Haurgeulis	-	-	50	59	50	59
2. Gantar	-	-	124	124	124	124
3. Kroya	-	-	38	39	38	39
4. Gabuswetan	-	-	17	24	17	24
5. Cikedung	-	-	-	-	-	-
6. Terisi	34	38	39	42	73	80
7. Lelea	-	-	14	9	14	9
8. Bangodua	-	-	-	-	-	-
9. Tukdana	40	42	13	20	53	62
10. Widasari	30	35	-	-	30	35
11. Kertasemaya	-	-	56	62	56	62
12. Sukagumiwang	23	23	43	47	66	70
13. Krangkeng	29	27	54	65	83	92
14. Karangampel	30	56	16	18	46	74
15. Kedokanbunder	-	-	25	30	25	30
16. Juntinyuat	-	-	91	97	91	97
17. Sliyeg	53	56	33	38	86	94
18. Jatibarang	35	38	11	11	46	49
19. Balongan	-	-	13	10	13	10
20. Indramayu	30	30	37	38	67	68
21. Sindang	-	-	22	25	22	25
22. Cantigi	-	-	18	16	18	16
23. Pasekan	-	-	-	-	-	-
24. Lohbener	48	55	71	67	119	122
25. Arahan	-	-	50	55	50	55
26. Losarang	16	19	12	13	28	32
27. Kandanghaur	57	56	42	43	99	99
28. Bongas	-	-	38	47	38	47
29. Anjatan	53	54	58	59	111	113
30. Sukra	-	-	69	66	69	66
31. Patrol	-	-	96	98	96	98
Kabupaten Indramayu Indramayu Regency	478	529	1 150	1 222	1 628	1 751

Lanjutan Tabel/*Continued Table 4.1.6*

Kecamatan Subdistrict	Murid/Students					
	Negeri/Public		Swasta/Private		Jumlah/Total	
	2021/2022	2022/2023	2021/2022	2022/2023	2021/2022	2022/2023
(1)	(14)	(15)	(16)	(17)	(18)	(19)
1. Haurgeulis	-	-	664	621	664	621
2. Gantar	-	-	2 422	2 242	2 422	2 242
3. Kroya	-	-	324	372	324	372
4. Gabuswetan	-	-	181	177	181	177
5. Cikedung	-	-	-	-	-	-
6. Terisi	454	464	389	376	843	840
7. Lelea	-	-	101	124	101	124
8. Bangodua	-	-	-	-	-	-
9. Tukdana	472	489	91	106	563	595
10. Widasari	326	305	-	-	326	305
11. Kertasemaya	-	-	527	510	527	510
12. Sukagumiwang	187	152	542	658	729	810
13. Krangkeng	173	151	432	423	605	574
14. Karangampel	888	919	34	240	922	1 159
15. Kedokanbunder	-	-	243	222	243	222
16. Juntinyuat	-	-	695	695	695	695
17. Sliyeg	781	798	374	376	1 155	1 174
18. Jatibarang	429	447	90	75	519	522
19. Balongan	-	-	45	14	45	14
20. Indramayu	376	328	382	359	758	687
21. Sindang	-	-	237	195	237	195
22. Cantigi	-	-	148	131	148	131
23. Pasekan	-	-	-	-	-	-
24. Lohbener	758	798	783	724	1 541	1 522
25. Arahau	-	-	542	458	542	458
26. Losarang	147	123	97	93	244	216
27. Kandanghaur	772	791	446	507	1 218	1 298
28. Bongas	-	-	557	685	557	685
29. Anjatan	726	613	772	750	1 498	1 363
30. Sukra	-	-	882	826	882	826
31. Patrol	-	-	864	870	864	870
Kabupaten Indramayu Indramayu Regency	6 489	6 378	12 864	12 829	19 353	19 207

Catatan/Note: ...

Sumber/Source: Kementerian Agama, Data Semester Ganjil/Ministry of Religious Affairs, Odd Semester Data

Tabel 4.1.7
Table

Jumlah Sekolah, Guru, dan Murid Sekolah Menengah Atas (SMA) di Bawah Kementerian Pendidikan dan Kebudayaan Menurut Kecamatan, 2020/2021 dan 2021/2022
Number of Schools, Teachers, and Pupils in Senior High Schools Under The Ministry of Education and Culture by Subdistrict, 2020/2021 and 2021/2022

Kecamatan Subdistrict	Sekolah/Schools					
	Negeri/Public		Swasta/Private		Jumlah/Total	
	2021/2022	2022/2023	2021/2022	2022/2023	2021/2022	2022/2023
(1)	(2)	(3)	(4)	(5)	(6)	(7)
1. Haurgeulis	1	1	1	1	2	2
2. Gantar	1	1	-	-	1	1
3. Kroya	1	1	-	-	1	1
4. Gabuswetan	1	1	1	1	2	2
5. Cikedung	-	-	-	-	-	-
6. Terisi	1	1	1	1	2	2
7. Lelea	1	1	-	-	1	1
8. Bangodua	-	-	-	-	-	-
9. Tukdana	1	1	-	-	1	1
10. Widasari	-	-	1	1	1	1
11. Kertasemaya	-	-	4	4	4	4
12. Sukagumiwang	1	1	-	-	1	1
13. Krangkeng	1	1	1	1	2	2
14. Karangampel	-	-	2	2	2	2
15. Kedokanbunder	1	1	-	-	1	1
16. Juntinyuat	1	1	1	1	2	2
17. Sliyeg	1	1	1	1	2	2
18. Jatibarang	1	1	2	2	3	3
19. Balongan	-	-	1	1	1	1
20. Indramayu	2	2	2	2	4	4
21. Sindang	1	1	2	2	3	3
22. Cantigi	1	1	-	-	1	1
23. Pasekan	-	-	1	1	1	1
24. Lohbener	1	1	1	1	2	2
25. Arahan	-	-	1	1	1	1
26. Losarang	1	1	-	-	1	1
27. Kandanghaur	1	1	3	3	4	4
28. Bongas	1	1	-	-	1	1
29. Anjatan	1	1	1	1	2	2
30. Sukra	1	1	1	1	2	2
31. Patrol	-	-	1	2	1	2
Kabupaten Indramayu Indramayu Regency	23	23	29	30	52	53

Lanjutan Tabel/*Continued Table 4.1.7*

Kecamatan Subdistrict	Guru ¹ /Teachers ¹					
	Negeri/Public		Swasta/Private		Jumlah/Total	
	2021/2022	2022/2023	2021/2022	2022/2023	2021/2022	2022/2023
(1)	(8)	(9)	(10)	(11)	(12)	(13)
1. Haurgeulis	39	45	1	5	40	50
2. Gantar	17	21	-	-	17	21
3. Kroya	29	27	-	-	29	27
4. Gabuswetan	9	9	4	4	13	13
5. Cikedung	-	-	-	-	-	-
6. Terisi	43	43	9	13	52	56
7. Lelea	18	19	-	-	18	19
8. Bangodua	-	-	-	-	-	-
9. Tukdana	44	47	-	-	44	47
10. Widasari	-	-	26	22	26	22
11. Kertasemaya	-	-	38	36	38	36
12. Sukagumiwang	40	44	-	-	40	44
13. Krangkeng	46	48	7	7	53	55
14. Karangampel	-	-	32	29	32	29
15. Kedokanbunder	25	31	-	-	25	31
16. Juntinyuat	31	28	23	28	54	56
17. Sliyeg	49	57	7	7	56	64
18. Jatibarang	29	27	10	11	39	38
19. Balongan	-	-	14	18	14	18
20. Indramayu	107	127	19	21	126	148
21. Sindang	59	64	25	19	84	83
22. Cantigi	10	9	-	-	10	9
23. Pasekan	-	-	8	9	8	9
24. Lohbener	33	31	7	7	40	38
25. Arahau	-	-	7	5	7	5
26. Losarang	43	46	-	-	43	46
27. Kandanghaur	52	52	23	21	75	73
28. Bongas	29	31	-	-	29	31
29. Anjatan	54	62	9	10	63	72
30. Sukra	17	18	6	8	23	26
31. Patrol	-	-	11	18	11	18
Kabupaten Indramayu Indramayu Regency	823	886	286	298	1 109	1 184

Lanjutan Tabel/Continued Table 4.1.7

Kecamatan Subdistrict	Murid/Students					
	Negeri/Public		Swasta/Private		Jumlah/Total	
	2021/2022	2022/2023	2021/2022	2022/2023	2021/2022	2022/2023
(1)	(14)	(15)	(16)	(17)	(18)	(19)
1. Haurgeulis	890	909	83	67	973	976
2. Gantar	270	299	-	-	270	299
3. Kroya	554	600	-	-	554	600
4. Gabuswetan	85	98	94	67	179	165
5. Cikedung	-	-	-	-	-	-
6. Terisi	917	1 001	218	208	1 135	1 209
7. Lelea	203	168	-	-	203	168
8. Bangodua	-	-	-	-	-	-
9. Tukdana	924	964	-	-	924	964
10. Widasari	-	-	328	307	328	307
11. Kertasemaya	-	-	363	320	363	320
12. Sukaumiwang	793	934	-	-	793	934
13. Krangkeng	1 033	1 119	39	43	1 072	1 162
14. Karangampel	-	-	516	466	516	466
15. Kedokanbunder	477	604	-	-	477	604
16. Juntinyuat	414	514	527	519	941	1 033
17. Sliyeg	1 060	1 057	94	68	1 154	1 125
18. Jatibarang	503	604	103	60	606	664
19. Balongan	-	-	229	212	229	212
20. Indramayu	2 128	2 280	181	146	2 309	2 426
21. Sindang	1 294	1 293	300	257	1 594	1 550
22. Cantigi	122	133	-	-	122	133
23. Pasekan	-	-	100	91	100	91
24. Lohbener	524	628	81	90	605	718
25. Arahau	-	-	67	64	67	64
26. Losarang	677	680	-	-	677	680
27. Kandanghaur	936	977	306	253	1 242	1 230
28. Bongas	566	602	-	-	566	602
29. Anjatan	1 276	1 271	92	79	1 368	1 350
30. Sukra	190	219	96	104	286	323
31. Patrol	-	-	184	201	184	201
Kabupaten Indramayu Indramayu Regency	15 836	16 954	4 001	3 622	19 837	20 576

Catatan/Note: ¹ Jumlah guru termasuk kepala sekolah dan guru/The total of teachers including headmaster and teacher

Sumber/Source: Kementerian Pendidikan dan Kebudayaan, Data Semester Ganjil/Ministry of Educations and Culture, Odd Semester Data

Tabel
Table 4.1.8

Jumlah Sekolah, Guru, dan Murid Sekolah Menengah Kejuruan (SMK) di Bawah Kementerian Pendidikan, Kebudayaan, Riset, dan Teknologi Menurut Kecamatan di Kabupaten Indramayu, 2021/2022 dan 2022/2023
Number of Schools, Teachers, and Pupils in Vocational High Schools Under The Ministry of Education, Culture, Research, and Technology by Subdistrict in Indramayu Regency, 2021/2022 and 2022/2023

Kecamatan Subdistrict	Sekolah/Schools					
	Negeri/Public		Swasta/Private		Jumlah/Total	
	2021/2022	2022/2023	2021/2022	2022/2023	2021/2022	2022/2023
(1)	(2)	(3)	(4)	(5)	(6)	(7)
1. Haurgeulis	-	-	8	8	8	8
2. Gantar	1	1	3	3	4	4
3. Kroya	-	-	5	5	5	5
4. Gabuswetan	1	1	4	4	5	5
5. Cikedung	1	1	3	3	4	4
6. Terisi	1	1	5	5	6	6
7. Lelea	1	1	1	1	2	2
8. Bangodua	-	-	2	2	2	2
9. Tukdana	-	-	2	2	2	2
10. Widasari	1	1	2	2	3	3
11. Kertasemaya	-	-	5	5	5	5
12. Sukagumiwang	-	-	3	3	3	3
13. Krangkeng	1	1	6	7	7	8
14. Karangampel	-	-	7	7	7	7
15. Kedokanbunder	-	-	2	2	2	2
16. Juntinyuat	-	-	4	4	4	4
17. Sliyeg	-	-	2	2	2	2
18. Jatibarang	1	1	6	6	7	7
19. Balongan	1	1	1	1	2	2
20. Indramayu	2	2	11	11	13	13
21. Sindang	1	1	4	4	5	5
22. Cantigi	-	-	1	1	1	1
23. Pasekan	-	-	1	1	1	1
24. Lohbener	-	-	6	6	6	6
25. Araham	1	1	3	3	4	4
26. Losarang	1	1	3	3	4	4
27. Kandanghaur	1	1	4	4	5	5
28. Bongas	1	1	6	6	7	7
29. Anjatan	1	1	5	5	6	6
30. Sukra	1	1	3	3	4	4
31. Patrol	1	1	-	-	1	1
Kabupaten Indramayu Indramayu Regency	19	19	118	119	137	138

Lanjutan Tabel/Continued Table 4.1.8

Kecamatan Subdistrict	Guru ¹ /Teachers ¹					
	Negeri/Public		Swasta/Private		Jumlah/Total	
	2021/2022	2022/2023	2021/2022	2022/2023	2021/2022	2022/2023
(1)	(8)	(9)	(10)	(11)	(12)	(13)
1. Haurgeulis	-	-	142	128	142	128
2. Gantar	63	72	47	44	110	116
3. Kroya	-	-	51	49	51	49
4. Gabuswetan	49	64	20	24	69	88
5. Cikedung	42	40	18	17	60	57
6. Terisi	39	37	60	56	99	93
7. Lelea	50	65	3	2	53	67
8. Bangodua	-	-	30	30	30	30
9. Tukdana	-	-	26	26	26	26
10. Widasari	37	38	12	10	49	48
11. Kertasemaya	-	-	82	76	82	76
12. Sukagumiwang	-	-	47	42	47	42
13. Krangkeng	54	70	73	72	127	142
14. Karangampel	-	-	186	167	186	167
15. Kedokanbunder	-	-	22	20	22	20
16. Juntinyuat	-	-	80	77	80	77
17. Sliyeg	-	-	26	24	26	24
18. Jatibarang	54	68	176	161	230	229
19. Balongan	63	79	3	1	66	80
20. Indramayu	152	155	173	150	325	305
21. Sindang	57	71	45	50	102	121
22. Cantigi	-	-	13	14	13	14
23. Pasekan	-	-	16	15	16	15
24. Lohbener	-	-	65	71	65	71
25. Arahan	45	47	44	43	89	90
26. Losarang	70	73	33	30	103	103
27. Kandanghaur	50	44	114	110	164	154
28. Bongas	47	47	53	52	100	99
29. Anjatan	57	58	101	120	158	178
30. Sukra	35	36	45	42	80	78
31. Patrol	46	50	-	-	46	50
Kabupaten Indramayu Indramayu Regency	1 010	1 114	1 806	1 723	2 816	2 837

Lanjutan Tabel/*Continued Table* 4.1.8

Kecamatan Subdistrict	Murid/Students					
	Negeri/Public		Swasta/Private		Jumlah/Total	
	2021/2022	2022/2023	2021/2022	2022/2023	2021/2022	2022/2023
(1)	(14)	(15)	(16)	(17)	(18)	(19)
1. Haurgeulis	-	-	2 464	2 057	2 464	2 057
2. Gantar	1 603	1 572	820	710	2 423	2 282
3. Kroya	-	-	724	594	724	594
4. Gabuswetan	1 086	1 102	396	453	1 482	1 555
5. Cikedung	988	1 026	305	320	1 293	1 346
6. Terisi	550	655	712	729	1 262	1 384
7. Lelea	1 473	1 544	105	90	1 578	1 634
8. Bangodua	-	-	539	482	539	482
9. Tukdana	-	-	389	399	389	399
10. Widasari	435	435	140	217	575	652
11. Kertasemaya	-	-	1 044	987	1 044	987
12. Sukagumiwang	-	-	614	572	614	572
13. Krangkeng	1 237	1 255	831	921	2 068	2 176
14. Karangampel	-	-	3 642	3 325	3 642	3 325
15. Kedokanbunder	-	-	318	296	318	296
16. Juntinyuat	-	-	1 213	1 215	1 213	1 215
17. Sliyeg	-	-	250	262	250	262
18. Jatibarang	982	1 019	3 756	3 607	4 738	4 626
19. Balongan	1 339	1 305	86	75	1 425	1 380
20. Indramayu	3 469	2 990	1 771	1 639	5 240	4 629
21. Sindang	1 723	1 353	639	623	2 362	1 976
22. Cantigi	-	-	159	179	159	179
23. Pasekan	-	-	194	132	194	132
24. Lohbener	-	-	1 114	883	1 114	883
25. Arahan	1 171	956	579	520	1 750	1 476
26. Losarang	1 675	1 800	330	362	2 005	2 162
27. Kandanghaur	636	688	3 441	2 773	4 077	3 461
28. Bongas	1 178	1 347	578	564	1 756	1 911
29. Anjatan	1 192	1 146	2 367	2 189	3 559	3 335
30. Sukra	512	488	712	716	1 224	1 204
31. Patrol	980	974	-	-	980	974
Kabupaten Indramayu Indramayu Regency	22 229	21 655	30 232	27 891	52 461	49 546

Catatan/Note: ¹ Jumlah guru termasuk kepala sekolah dan guru/*The total of teachers including headmaster and teacher*

Sumber/Source: Kementerian Pendidikan dan Kebudayaan, Data Semester Ganjil/*Ministry of Educations and Culture, Odd Semester Data*

Tabel 4.1.9
Table

Jumlah Sekolah, Guru, dan Murid Madrasah Aliyah (MA) di Bawah Kementerian Agama Menurut Kecamatan di Kabupaten Indramayu, 2021/2022 dan 2022/2023
Number of Schools, Teachers, and Pupils in Madrasah Aliyah (MA) Under The Ministry of Religious Affairs by Subdistrict in Indramayu Regency, 2021/2022 and 2022/2023

Kecamatan Subdistrict	Sekolah/Schools					
	Negeri/Public		Swasta/Private		Jumlah/Total	
	2021/2022	2022/2023	2021/2022	2022/2023	2021/2022	2022/2023
(1)	(2)	(3)	(4)	(5)	(6)	(7)
1. Haurgeulis	-	-	2	2	2	2
2. Gantar	-	-	1	1	1	1
3. Kroya	-	-	1	1	1	1
4. Gabuswetan	-	-	-	-	-	-
5. Cikedung	-	-	1	1	1	1
6. Terisi	-	-	2	2	2	2
7. Lelea	-	-	-	-	-	-
8. Bangodua	-	-	-	-	-	-
9. Tukdana	-	-	2	2	2	2
10. Widasari	-	-	-	-	-	-
11. Kertasemaya	-	-	2	2	2	2
12. Sukagumiwang	-	-	2	2	2	2
13. Krangkeng	-	-	3	3	3	3
14. Karangampel	1	1	-	-	1	1
15. Kedokanbunder	-	-	-	-	-	-
16. Juntinyuat	-	-	-	-	-	-
17. Sliyeg	-	-	1	1	1	1
18. Jatibarang	-	-	2	2	2	2
19. Balongan	-	-	-	-	-	-
20. Indramayu	1	1	2	2	3	3
21. Sindang	-	-	1	1	1	1
22. Cantigi	-	-	-	-	-	-
23. Pasekan	-	-	-	-	-	-
24. Lohbener	-	-	2	2	2	2
25. Arahau	-	-	1	1	1	1
26. Losarang	-	-	-	-	-	-
27. Kandanghaur	-	-	2	2	2	2
28. Bongas	-	-	1	2	1	2
29. Anjatan	-	-	-	-	-	-
30. Sukra	1	1	-	-	1	1
31. Patrol	-	-	1	1	1	1
Kabupaten Indramayu Indramayu Regency	3	3	29	30	32	33

Lanjutan Tabel/*Continued Table* 4.1.9

Kecamatan Subdistrict	Guru ¹ /Teachers ¹					
	Negeri/Public		Swasta/Private		Jumlah/Total	
	2021/2022	2022/2023	2021/2022	2022/2023	2021/2022	2022/2023
(1)	(2)	(3)	(4)	(5)	(6)	(7)
1. Haurgeulis	-	-	37	40	37	40
2. Gantar	-	-	104	104	104	104
3. Kroya	-	-	5	10	5	10
4. Gabuswetan	-	-	-	-	-	-
5. Cikedung	-	-	14	15	14	15
6. Terisi	-	-	29	29	29	29
7. Lelea	-	-	-	-	-	-
8. Bangodua	-	-	-	-	-	-
9. Tukdana	-	-	26	28	26	28
10. Widasari	-	-	-	-	-	-
11. Kertasemaya	-	-	24	25	24	25
12. Sukagumiwang	-	-	38	41	38	41
13. Krangkeng	-	-	42	46	42	46
14. Karangampel	37	39	-	-	37	39
15. Kedokanbunder	-	-	-	-	-	-
16. Juntinyuat	-	-	-	-	-	-
17. Sliyeg	-	-	8	9	8	9
18. Jatibarang	-	-	12	16	12	16
19. Balongan	-	-	-	-	-	-
20. Indramayu	53	54	20	19	73	73
21. Sindang	-	-	17	17	17	17
22. Cantigi	-	-	-	-	-	-
23. Pasekan	-	-	-	-	-	-
24. Lohbener	-	-	35	34	35	34
25. Arahau	-	-	-	2	-	2
26. Losarang	-	-	-	-	-	-
27. Kandanghaur	-	-	23	25	23	25
28. Bongas	-	-	18	28	18	28
29. Anjatan	-	-	-	-	-	-
30. Sukra	24	30	-	-	24	30
31. Patrol	-	-	8	7	8	7
Kabupaten Indramayu Indramayu Regency	114	123	460	495	574	618

Lanjutan Tabel/Continued Table 4.1.9

Kecamatan Subdistrict	Murid/Students					
	Negeri/Public		Swasta/Private		Jumlah/Total	
	2021/2022	2022/2023	2021/2022	2022/2023	2021/2022	2022/2023
(1)	(2)	(3)	(4)	(5)	(6)	(7)
1. Haurgeulis	-	-	286	325	286	325
2. Gantar	-	-	1 899	1 746	1 899	1 746
3. Kroya	-	-	111	110	111	110
4. Gabuswetan	-	-	-	-	-	-
5. Cikedung	-	-	145	155	145	155
6. Terisi	-	-	284	271	284	271
7. Lelea	-	-	-	-	-	-
8. Bangodua	-	-	-	-	-	-
9. Tukdana	-	-	138	113	138	113
10. Widasari	-	-	-	-	-	-
11. Kertasemaya	-	-	36	82	36	82
12. Sukaumiwang	-	-	175	174	175	174
13. Krangkeng	-	-	400	384	400	384
14. Karangampel	447	560	-	-	447	560
15. Kedokanbunder	-	-	-	-	-	-
16. Juntinyuat	-	-	-	-	-	-
17. Sliyeg	-	-	65	68	65	68
18. Jatibarang	-	-	104	106	104	106
19. Balongan	-	-	-	-	-	-
20. Indramayu	516	545	60	60	576	605
21. Sindang	-	-	90	83	90	83
22. Cantigi	-	-	-	-	-	-
23. Pasekan	-	-	-	-	-	-
24. Lohbener	-	-	180	223	180	223
25. Arahana	-	-	53	34	53	34
26. Losarang	-	-	-	-	-	-
27. Kandanghaur	-	-	130	121	130	121
28. Bongas	-	-	284	268	284	268
29. Anjatan	-	-	-	-	-	-
30. Sukra	179	208	-	-	179	208
31. Patrol	-	-	61	42	61	42
Kabupaten Indramayu Indramayu Regency	1 142	1 313	4 501	4 365	5 643	5 678

Catatan/Note: ...

Sumber/Source: Kementerian Agama, Data Semester Ganjil/Ministry of Religious Affairs, Odd Semester Data

Tabel
Table 4.1.10

Jumlah Desa¹/Kelurahan yang Memiliki Fasilitas Sekolah Menurut Kecamatan dan Tingkat Pendidikan di Kabupaten Indramayu, 2019–2021
Number of Villages¹/Kelurahan Having Educational Facilities by Subdistrict and Educational Level in Indramayu Regency, 2019–2021

Kecamatan Subdistrict	SD Primary School		
	2019	2020	2021
(1)	(2)	(3)	(4)
1. Haurgeulis	10	10	10
2. Gantar	7	7	7
3. Kroya	9	9	9
4. Gabuswetan	10	10	10
5. Cikedung	7	7	7
6. Terisi	9	9	9
7. Lelea	11	11	11
8. Bangodua	8	8	8
9. Tukdana	13	13	13
10. Widasari	10	10	10
11. Kertasemaya	13	13	13
12. Sukagumiwang	7	7	7
13. Krangkeng	11	11	11
14. Karangampel	11	11	11
15. Kedokanbunder	7	7	7
16. Juntinyuat	12	12	12
17. Sliyeg	14	14	14
18. Jatibarang	15	15	15
19. Balongan	10	10	10
20. Indramayu	18	18	18
21. Sindang	10	10	10
22. Cantigi	7	7	7
23. Pasekan	6	6	6
24. Lohbener	12	12	12
25. Araham	8	8	8
26. Losarang	12	12	12
27. Kandanghaur	13	13	13
28. Bongas	8	8	8
29. Anjatan	13	13	13
30. Sukra	8	8	8
31. Patrol	8	8	8
Kabupaten Indramayu Indramayu Regency	317	317	317

Lanjutan Tabel/Continued Table 4.1.10

Kecamatan Subdistrict	SMP Junior High School		
	2019	2020	2021
(1)	(5)	(6)	(7)
1. Haurgeulis	8	8	8
2. Gantar	6	6	6
3. Kroya	6	6	6
4. Gabuswetan	7	7	7
5. Cikedung	4	4	4
6. Terisi	7	7	7
7. Lelea	5	5	6
8. Bangodua	4	4	4
9. Tukdana	6	6	6
10. Widasari	4	4	3
11. Kertasemaya	6	6	6
12. Sukagumiwang	5	5	5
13. Krangkeng	9	9	9
14. Karangampel	7	7	7
15. Kedokanbunder	4	4	4
16. Juntinyuat	9	9	9
17. Sliyeg	6	6	6
18. Jatibarang	7	7	7
19. Balongan	5	5	5
20. Indramayu	9	9	9
21. Sindang	5	6	6
22. Cantigi	3	3	3
23. Pasekan	4	4	4
24. Lohbener	6	6	6
25. Arahau	3	3	3
26. Losarang	8	8	8
27. Kandanghaur	8	8	8
28. Bongas	5	5	5
29. Anjatan	9	10	9
30. Sukra	5	5	5
31. Patrol	5	5	5
Kabupaten Indramayu Indramayu Regency	185	187	186

Lanjutan Tabel/*Continued Table 4.1.10*

Kecamatan Subdistrict	SMA Senior High School		
	2019	2020	2021
(1)	(8)	(9)	(10)
1. Haurgeulis	4	4	4
2. Gantar	1	2	2
3. Kroya	2	2	2
4. Gabuswetan	1	1	1
5. Cikedung	2	2	2
6. Terisi	3	3	3
7. Lelea	1	1	1
8. Bangodua	–	–	–
9. Tukdana	3	3	3
10. Widasari	1	1	1
11. Kertasemaya	4	4	4
12. Sukagumiwang	2	2	2
13. Krangkeng	5	5	5
14. Karangampel	2	2	2
15. Kedokanbunder	1	1	1
16. Juntinyuat	2	2	3
17. Sliyeg	3	3	3
18. Jatibarang	5	5	5
19. Balongan	–	–	1
20. Indramayu	4	4	5
21. Sindang	2	2	2
22. Cantigi	1	1	1
23. Pasekan	–	1	1
24. Lohbener	2	2	2
25. Arahau	2	2	2
26. Losarang	1	1	1
27. Kandanghaur	5	5	5
28. Bongas	2	2	2
29. Anjatan	2	2	2
30. Sukra	2	2	2
31. Patrol	1	1	1
Kabupaten Indramayu Indramayu Regency	66	68	71

Lanjutan Tabel/Continued Table 4.1.10

Kecamatan Subdistrict	SMK Vocational School		
	2019	2020	2021
(1)	(11)	(12)	(13)
1. Haurgeulis	6	6	6
2. Gantar	4	5	3
3. Kroya	2	4	4
4. Gabuswetan	4	4	4
5. Cikedung	3	3	3
6. Terisi	5	5	4
7. Lelea	2	2	2
8. Bangodua	2	2	2
9. Tukdana	2	2	2
10. Widasari	3	3	3
11. Kertasemaya	3	3	3
12. Sukagumiwang	2	2	2
13. Krangkeng	5	5	5
14. Karangampel	4	4	5
15. Kedokanbunder	2	2	2
16. Juntinyuat	4	4	4
17. Sliyeg	2	2	2
18. Jatibarang	5	5	5
19. Balongan	2	2	2
20. Indramayu	10	10	10
21. Sindang	2	3	3
22. Cantigi	1	1	1
23. Pasekan	—	1	1
24. Lohbener	5	5	6
25. Arahan	3	3	3
26. Losarang	3	3	3
27. Kandanghaur	5	5	5
28. Bongas	3	3	3
29. Anjatan	5	5	5
30. Sukra	3	3	3
31. Patrol	1	1	1
Kabupaten Indramayu Indramayu Regency	103	108	107

Lanjutan Tabel/Continued Table 4.1.10

Kecamatan Subdistrict	Perguruan Tinggi University		
	2019	2020	2021
(1)	(14)	(15)	(16)
1. Haurgeulis	0	0	0
2. Gantar	0	1	1
3. Kroya	0	0	0
4. Gabuswetan	0	0	0
5. Cikedung	0	0	0
6. Terisi	1	0	0
7. Lelea	0	0	0
8. Bangodua	0	0	0
9. Tukdana	0	0	0
10. Widasari	0	0	0
11. Kertasemaya	0	0	0
12. Sukagumiwang	0	0	0
13. Krangkeng	0	1	1
14. Karangampel	1	1	1
15. Kedokanbunder	0	0	0
16. Juntinyuat	1	1	1
17. Sliyeg	0	0	0
18. Jatibarang	0	0	0
19. Balongan	0	0	0
20. Indramayu	3	3	3
21. Sindang	2	2	2
22. Cantigi	0	0	0
23. Pasekan	0	0	0
24. Lohbener	2	1	1
25. Arahan	0	0	0
26. Losarang	0	0	0
27. Kandanghaur	1	1	1
28. Bongas	0	0	0
29. Anjatan	0	0	0
30. Sukra	0	0	0
31. Patrol	0	0	0
Kabupaten Indramayu Indramayu Regency	11	11	11

Catatan/Note: ¹ Desa pada tabel ini termasuk Unit Permukiman Transmigrasi (UPT) yang masih dibina oleh kementerian terkait dan nagari di Provinsi Sumatera Barat/Villages in this table include Transmigration Settlement Unit which is still fostered by the relevant ministries and the nagari in the Province of Sumatera Barat

*Data Dikoreksi

Sumber/Source: BPS, Pendataan Potensi Desa (Podes)/ BPS–Statistics Indonesia, Village Potential Data Collection

Tabel 4.1.11 Angka Partisipasi Murni (APM) dan Angka Partisipasi Kasar (APK) Menurut Jenjang Pendidikan di Kabupaten Indramayu, 2021 dan 2022
Net Participation Rates and Gross Participation Rates by Educational Level in Indramayu Regency, 2021 and 2022

Jenjang Pendidikan Educational Level	Angka Partisipasi Murni (APM) Net Participation Rates		Angka Partisipasi Kasar (APK) Gross Participation Rates	
	2021	2022	2021	2022
(1)	(2)	(3)	(4)	(5)
SD/MI Elementary School	98,36	99,97	104,02	104,32
SMP/MTs Junior High School	80,36	79,54	91,94	86,40
SMA/SMK/MA Senior High School	58,88	59,29	71,46	73,77

Catatan/Note: ...

Sumber/Source: BPS, Survei Sosial Ekonomi Nasional (Susenas)/BPS-Statistics Indonesia, National Socioeconomic Survey

Tabel 4.1.12
Table

Persentase Penduduk Berumur 15 Tahun ke Atas yang Melek Huruf Menurut Kelompok Umur, 2022
Percentage of Literate People Aged 15 Years and Over by Age Group, 2022

Kelompok Umur Age Group	2022
(1)	(2)
15-19	100,00
20-24	100,00
25-29	100,00
30-34	99,40
35-39	99,90
40-44	98,83
45-49	99,17
50+	73,23
Jumlah	92,34
15-24	100,00
15-44	99,69
15+	92,34
45+	79,83

Catatan/Note: ...

Sumber/Source: BPS, Survei Sosial Ekonomi Nasional (Susenas)/BPS-Statistics Indonesia, National Socioeconomic Survey

4.2 KESEHATAN HEALTH

Tabel 4.2.1 Jumlah Desa¹/Kelurahan Yang Memiliki Sarana Kesehatan Menurut Kecamatan, 2019– 2021
Number of Villages¹ Having Health Facilities by Subdistrict, 2019 –2021

Kecamatan Subdistrict	Rumah Sakit Hospital		
	2019	2020	2021
(1)	(2)	(3)	(4)
1. Haurgeulis	1	1	1
2. Gantar	–	–	–
3. Kroya	–	–	–
4. Gabuswetan	–	–	–
5. Cikedung	–	–	–
6. Terisi	–	–	–
7. Lelea	–	–	–
8. Bangodua	–	–	–
9. Tukdana	–	–	–
10. Widasari	–	1	1
11. Kertasemaya	–	–	–
12. Sukagumiwang	–	–	–
13. Krangkeng	1	1	1
14. Karangampel	–	–	–
15. Kedokanbunder	–	–	–
16. Juntinyuat	–	–	–
17. Sliyeg	–	–	–
18. Jatibarang	–	–	1
19. Balongan	–	–	–
20. Indramayu	2	2	2
21. Sindang	2	2	2
22. Cantigi	–	–	–
23. Pasekan	–	–	–
24. Lohbener	1	1	1
25. Arahau	–	–	–
26. Losarang	1	1	1
27. Kandanghaur	–	–	–
28. Bongas	–	–	–
29. Anjatan	–	–	–
30. Sukra	–	–	–
31. Patrol	1	1	1
Kabupaten Indramayu Indramayu Regency	9	10	11

Lanjutan Tabel/*Continued Table 4.2.1*

Kecamatan <i>Subdistrict</i>	Rumah Sakit Bersalin <i>Maternity Hospital</i>		
	2019	2020	2021
(1)	(5)	(6)	(7)
1. Haurgeulis	-	-	-
2. Gantar	-	-	-
3. Kroya	-	-	-
4. Gabuswetan	-	-	-
5. Cikedung	-	-	-
6. Terisi	-	-	-
7. Lelea	-	-	-
8. Bangodua	-	-	-
9. Tukdana	-	-	-
10. Widasari	-	-	-
11. Kertasemaya	-	-	-
12. Sukagumiwang	-	-	-
13. Krangkeng	-	-	-
14. Karangampel	-	-	-
15. Kedokanbunder	-	-	-
16. Juntinyuat	-	-	-
17. Sliyeg	-	-	-
18. Jatibarang	-	-	-
19. Balongan	-	-	-
20. Indramayu	1	-	-
21. Sindang	1	1	1
22. Cantigi	-	-	-
23. Pasekan	-	-	-
24. Lohbener	-	-	-
25. Arahau	-	-	-
26. Losarang	-	-	-
27. Kandanghaur	-	-	-
28. Bongas	-	-	-
29. Anjatan	-	-	-
30. Sukra	-	-	-
31. Patrol	-	-	-
Kabupaten Indramayu <i>Indramayu Regency</i>	2	1	1

Lanjutan Tabel/Continued Table 4.2.1

Kecamatan Subdistrict	Poliklinik Polyclinic		
	2019	2020	2021
(1)	(8)	(9)	(10)
1. Haurgeulis	6	5	3
2. Gantar	2	2	2
3. Kroya	–	–	–
4. Gabuswetan	1	1	1
5. Cikedung	1	1	1
6. Terisi	2	3	2
7. Lelea	3	3	3
8. Bangodua	1	1	1
9. Tukdana	–	–	1
10. Widasari	1	1	1
11. Kertasemaya	–	–	4
12. Sukaumiwang	–	–	–
13. Krangkeng	1	1	–
14. Karangampel	4	4	4
15. Kedokanbunder	1	1	1
16. Juntinyuat	–	–	6
17. Sliyeg	2	2	2
18. Jatibarang	2	3	4
19. Balongan	3	3	5
20. Indramayu	3	3	5
21. Sindang	4	4	4
22. Cantigi	–	–	–
23. Pasekan	–	–	–
24. Lohbener	3	3	3
25. Araham	–	–	–
26. Losarang	1	1	1
27. Kandanghaur	3	3	5
28. Bongas	2	2	2
29. Anjatan	4	6	8
30. Sukra	1	1	1
31. Patrol	–	–	–
Kabupaten Indramayu Indramayu Regency	51	54	70

Lanjutan Tabel/*Continued Table* 4.2.1

Kecamatan Subdistrict	Puskesmas Public Health Center		
	2019	2020	2021
(1)	(11)	(12)	(13)
1. Haurgeulis	3	3	3
2. Gantar	1	1	1
3. Kroya	2	2	2
4. Gabuswetan	2	2	2
5. Cikedung	1	1	1
6. Terisi	1	1	1
7. Lelea	2	2	2
8. Bangodua	1	1	1
9. Tukdana	2	2	2
10. Widasari	1	1	1
11. Kertasemaya	1	1	1
12. Sukaumiwang	1	1	1
13. Krangkeng	2	2	2
14. Karangampel	2	2	2
15. Kedokanbunder	1	1	1
16. Juntinyuat	2	2	2
17. Sliyeg	2	2	2
18. Jatibarang	2	2	2
19. Balongan	1	1	1
20. Indramayu	2	2	2
21. Sindang	2	2	2
22. Cantigi	1	1	1
23. Pasekan	1	1	1
24. Lohbener	2	2	2
25. Araham	1	1	1
26. Losarang	2	2	2
27. Kandanghaur	2	2	2
28. Bongas	2	2	2
29. Anjatan	2	2	2
30. Sukra	1	1	1
31. Patrol	1	1	1
Kabupaten Indramayu Indramayu Regency	49	49	49

Lanjutan Tabel/Continued Table 4.2.1

Kecamatan Subdistrict	Puskesmas Pembantu Subsidiary of Public Health Center		
	2019	2020	2021
(1)	(14)	(15)	(16)
1. Haurgeulis	–	–	–
2. Gantar	3	3	3
3. Kroya	2	2	2
4. Gabuswetan	3	3	3
5. Cikedung	2	2	2
6. Terisi	3	3	3
7. Lelea	3	3	3
8. Bangodua	3	3	3
9. Tukdana	2	2	2
10. Widasari	1	1	1
11. Kertasemaya	2	2	2
12. Sukagumiwang	1	1	1
13. Krangkeng	5	5	4
14. Karangampel	–	–	–
15. Kedokanbunder	2	2	1
16. Juntinyuat	3	3	3
17. Sliyeg	2	2	2
18. Jatibarang	3	3	3
19. Balongan	1	1	–
20. Indramayu	3	3	5
21. Sindang	1	1	1
22. Cantigi	2	2	2
23. Pasekan	1	1	–
24. Lohbener	1	1	2
25. Araham	2	2	2
26. Losarang	2	2	2
27. Kandanghaur	2	2	2
28. Bongas	4	4	4
29. Anjatan	2	2	2
30. Sukra	2	2	2
31. Patrol	3	3	3
Kabupaten Indramayu Indramayu Regency	66	66	65

Lanjutan Tabel/*Continued Table 4.2.1*

Kecamatan Subdistrict	Apotek Pharmacy		
	2019	2020	2021
(1)	(17)	(18)	(19)
1. Haurgeulis	3	3	4
2. Gantar	1	1	3
3. Kroya	–	1	1
4. Gabuswetan	3	4	4
5. Cikedung	1	1	–
6. Terisi	3	3	3
7. Lelea	3	3	3
8. Bangodua	–	–	–
9. Tukdana	1	6	5
10. Widasari	1	3	3
11. Kertasemaya	2	2	2
12. Sukagumiwang	1	1	2
13. Krangkeng	–	–	1
14. Karangampel	5	5	5
15. Kedokanbunder	2	2	2
16. Juntinyuat	4	5	6
17. Sliyeg	3	4	3
18. Jatibarang	4	4	4
19. Balongan	2	4	4
20. Indramayu	9	10	10
21. Sindang	3	4	5
22. Cantigi	–	–	–
23. Pasekan	3	3	3
24. Lohbener	2	3	4
25. Arahau	3	4	3
26. Losarang	4	5	5
27. Kandanghaur	4	5	5
28. Bongas	1	1	5
29. Anjatan	6	7	8
30. Sukra	1	2	2
31. Patrol	4	6	6
Kabupaten Indramayu Indramayu Regency	79	102	111

Catatan/Note: ¹ Desa pada tabel ini termasuk Unit Permukiman Transmigrasi (UPT) yang masih dibina oleh kementerian terkait dan nagari di Provinsi Sumatera Barat/*Villages in this table include Transmigration Settlement Unit which is still fostered by the relevant ministries and the nagari in the Province of Sumatera Barat*

**Data Dikoreksi*

Sumber/Source: BPS, Pendataan Potensi Desa (Podes)/ *BPS–Statistics Indonesia, Village Potential Data Collection*

Tabel 4.2.2 Jumlah Tenaga Kesehatan Menurut Kecamatan, 2022
Table Number of Medical Personnel by Subdistrict, 2022

Kecamatan Subdistrict	Dokter Doctor	Perawat Nurse	Bidan Midwife	Farmasi Pharmaceutical	Ahli Gizi Nutritionist
(1)	(2)	(3)	(4)	(5)	(6)
1. Haurgeulis	7	23	51	2	2
2. Gantar	2	12	18	2	1
3. Kroya	5	25	26	1	0
4. Gabuswetan	11	28	31	1	2
5. Cikedung	3	16	21	1	1
6. Terisi	4	27	21	0	2
7. Lelea	3	28	22	0	2
8. Bangodua	2	17	19	1	1
9. Tukdana	5	34	36	1	0
10. Widasari	3	19	20	1	1
11. Kertasemaya	3	18	21	1	2
12. Sukagumiwang	3	14	21	1	1
13. Krangkeng	5	23	34	2	2
14. Karangampel	5	19	29	4	2
15. Kedokanbunder	3	20	17	3	2
16. Juntinyuat	4	39	32	2	2
17. Sliyeg	6	23	32	1	2
18. Jatibarang	6	29	33	2	2
19. Balongan	3	14	21	2	2
20. Indramayu	8	26	45	4	2
21. Sindang	4	23	34	2	0
22. Cantigi	2	6	6	0	0
23. Pasekan	2	17	28	1	1
24. Lohbener	6	19	26	3	2
25. Arahan	1	20	16	2	1
26. Losarang	4	27	30	2	2
27. Kandanghaur	9	33	40	2	2
28. Bongas	8	38	29	2	1
29. Anjatan	5	23	35	2	2
30. Sukra	3	15	23	2	2
31. Patrol	4	13	18	0	1
Kabupaten Indramayu Indramayu Regency	139	688	835	50	45

Catatan/Note: ...

Sumber/Source: Kementerian Kesehatan, <http://sisdmk.bppsdk.kemkes.go.id> Ministry of Health, <http://sisdmk.bppsdk.kemkes.go.id>
 Indramayu Regency in Figures 2023

Tabel
Table 4.2.3

Jumlah Rumah Sakit Umum, Rumah Sakit Khusus, Rumah Sakit/ Rumah Bersalin, Puskesmas, Klinik/Balai Kesehatan, Posyandu, dan Polindes Menurut Kecamatan, 2020 dan 2021
Number of General Hospital, Special Hospital, Maternity Hospital and Public Health Center, Medical Clinic, Integrated Service Post, Village maternity Cottage by Subdistrict, 2020 and 2021

Kecamatan Subdistrict	Rumah Sakit Umum General Hospital		Rumah Sakit Khusus Special Hospital	
	2021	2022	2021	2022
(1)	(2)	(3)	(4)	(5)
1. Haurgeulis	1	1	-	-
2. Gantar	-	-	-	-
3. Kroya	-	-	-	-
4. Gabuswetan	-	-	-	-
5. Cikedung	-	-	-	-
6. Terisi	-	-	-	-
7. Lelea	-	-	-	-
8. Bangodua	-	-	-	-
9. Tukdana	-	-	-	-
10. Widasari	1	1	-	-
11. Kertasemaya	-	-	-	-
12. Sukagumiwang	-	-	-	-
13. Krangkeng	1	1	-	-
14. Karangampel	-	-	-	-
15. Kedokanbunder	-	-	-	-
16. Juntinyuat	-	-	-	-
17. Sliyeg	-	-	-	-
18. Jatibarang	-	1	-	-
19. Balongan	-	-	-	-
20. Indramayu	2	2	-	-
21. Sindang	2	2	1	1
22. Cantigi	-	-	-	-
23. Pasekan	-	-	-	-
24. Lohbener	1	1	-	-
25. Araham	-	-	-	-
26. Losarang	1	1	-	-
27. Kandanghaur	-	-	-	-
28. Bongas	-	-	-	-
29. Anjatan	-	-	-	-
30. Sukra	-	-	-	-
31. Patrol	1	1	-	-
Kabupaten Indramayu Indramayu Regency	10	11	1	1

Lanjutan Tabel/Continued Table 4.2.3

Kecamatan Subdistrict	Rumah Sakit Bersalin/ Rumah Bersalin Maternity Hospital		Puskesmas Public Health Center	
	2021	2022	2021	2022
(1)	(6)	(7)	(8)	(9)
1. Haurgeulis	-	-	3	3
2. Gantar	-	-	1	1
3. Kroya	-	-	2	2
4. Gabuswetan	-	-	2	2
5. Cikedung	-	-	1	1
6. Terisi	-	-	1	1
7. Lelea	-	-	2	2
8. Bangodua	-	-	1	1
9. Tukdana	-	-	2	2
10. Widasari	-	-	1	1
11. Kertasemaya	-	-	1	1
12. Sukagumiwang	-	-	1	1
13. Krangkeng	-	-	2	2
14. Karangampel	-	-	2	2
15. Kedokanbunder	-	-	1	1
16. Juntinyuat	-	-	2	2
17. Sliyeg	-	-	2	2
18. Jatibarang	-	-	2	2
19. Balongan	-	-	1	1
20. Indramayu	-	-	2	2
21. Sindang	-	-	2	2
22. Cantigi	-	-	1	1
23. Pasekan	-	-	1	1
24. Lohbener	-	-	2	2
25. Araham	-	-	1	1
26. Losarang	-	-	2	2
27. Kandanghaur	-	-	2	2
28. Bongas	-	-	2	2
29. Anjatan	-	-	2	2
30. Sukra	-	-	1	1
31. Patrol	-	-	1	1
Kabupaten Indramayu Indramayu Regency	-	-	49	49

Lanjutan Tabel/Continued Table 4.2.3

Kecamatan Subdistrict	Klinik/Balai Kesehatan Medical Clinic		Posyandu Integrated Service Post		Polindes Village Maternity Cottage	
	2021	2022	2021	2022	2020	2021
(1)	(10)	(11)	(12)	(13)	(14)	(15)
1. Haurgeulis	4	5	105	105	-	-
2. Gantar	1	1	70	70	-	-
3. Kroya	-	-	90	90	-	-
4. Gabuswetan	2	2	85	85	-	-
5. Cikedung	2	2	45	45	-	-
6. Terisi	1	1	75	75	-	-
7. Lelea	-	-	86	86	-	-
8. Bangodua	-	-	58	58	-	-
9. Tukdana	-	-	80	80	-	-
10. Widasari	-	-	69	69	1	1
11. Kertasemaya	1	2	55	55	-	-
12. Sukagumiwang	1	2	44	44	1	1
13. Krangkeng	-	-	78	78	1	1
14. Karangampel	6	6	83	83	-	-
15. Kedokanbunder	-	-	61	61	-	-
16. Juntinyuat	-	-	99	99	4	4
17. Sliyeg	2	2	74	74	1	1
18. Jatibarang	6	8	92	92	1	1
19. Balongan	1	1	45	45	3	3
20. Indramayu	19	23	152	152	2	2
21. Sindang	3	3	59	59	-	-
22. Cantigi	-	-	55	55	3	3
23. Pasekan	-	-	39	39	-	-
24. Lohbener	3	3	86	86	-	-
25. Arahau	-	-	51	51	2	2
26. Losarang	3	4	99	99	-	-
27. Kandanghaur	2	2	103	103	-	-
28. Bongas	2	3	70	70	-	-
29. Anjatan	3	3	116	118	-	-
30. Sukra	2	3	56	56	1	1
31. Patrol	-	-	64	64	-	-
Kabupaten Indramayu Indramayu Regency	64	76	2344	2346	20	20

Catatan/Note: *Rumah Sakit Ibu dan Anak di Kec Indramayu belum mendaftarkan perijinan sebagai RSIA di Dinas Kesehatan Indramayu

Sumber/Source: Dinas Kesehatan Indramayu, Data Diolah /Ministry of Health Indramayu, data processed

Tabel
Table 4.2.4**Data Kasus kematian Ibu Berdasarkan Domisili dan Waktu Kematian di Kabupaten Indramayu Tahun 2022**
Number of Mother Mortality Cases By Domicile and The Time of Death in Indramayu Regency Cases 2022

Kecamatan Subdistrict	Kasus Kematian Ibu			Jumlah
	Hamil	Persalinan	Nifas	
(1)	(2)	(3)	(4)	(5)
1. Haurgeulis	1	1	1	3
2. Gantar	1	-	-	1
3. Kroya	-	-	1	1
4. Gabuswetan	1	2	1	4
5. Cikedung	-	-	-	-
6. Terisi	0	-	1	1
7. Lelea	-	-	-	-
8. Bangodua	-	-	-	-
9. Tukdana	-	-	1	1
10. Widasari	0	-	1	1
11. Kertasemaya	-	-	-	-
12. Sukagumiwang	-	-	-	-
13. Krangkeng	-	-	-	-
14. Karangampel	1	-	2	3
15. Kedokanbunder	0	-	1	1
16. Juntinyuat	1	-	2	3
17. Sliyeg	1	-	-	1
18. Jatibarang	1	-	-	1
19. Balongan	-	-	-	-
20. Indramayu	1	-	1	2
21. Sindang	1	-	1	2
22. Cantigi	-	-	1	1
23. Pasekan	-	-	1	1
24. Lohbener	-	-	1	1
25. Araham	-	-	-	-
26. Losarang	1	-	-	1
27. Kandanghaur	-	1	1	2
28. Bongas	-	-	-	-
29. Anjatan	-	-	1	1
30. Sukra	-	1	1	2
31. Patrol	-	-	1	1
Tahun 2022	10	5	20	35
Tahun 2021	16	3	23	42
Tahun 2020	14	1	23	38

Sumber: Dinas Kesehatan Kabupaten Indramayu

Tabel
Table 4.2.5

Data Kasus kematian Ibu Berdasarkan Kelompok Umur dan Waktu Kematian di Kabupaten Indramayu Tahun 2022
Number of Mother Mortality Cases By Domicile and The Time of Death in Indramayu Regency 2022

Umur Age	Kasus Kematian Ibu			Jumlah
	Hamil	Persalinan	Nifas	
(1)	(2)	(3)	(4)	(5)
< 20 Tahun	-	-	-	-
20 - 34 Tahun	5	2	9	16
>= 35 Tahun	5	3	11	19
Tahun 2022	10	5	20	35
Tahun 2021	16	3	23	42
Tahun 2020	14	1	23	38

Sumber: Dinas Kesehatan Kabupaten Indramayu

Tabel
Table 4.2.6**Jumlah Peserta KB Baru Menurut Metode Hormonal dan Metode Non Hormonal di Kabupaten Indramayu Tahun 2022**
Number Of New Fammily Planning Acceptors by Hormonal Method and Non Hormonal Method in Indramayu regency 2022

Kecamatan Subdistrict	Non Hormonal				Jumlah Non Hormonal
	IUD	MOW	MOP	KONDOM	
(1)	(2)	(3)	(4)	(5)	(6)
1. Haurgeulis	11	12	0	195	218
2. Gantar	9	12	0	62	83
3. Kroya	129	18	0	51	198
4. Gabuswetan	5	4	0	93	102
5. Cikedung	33	11	0	149	193
6. Terisi	1	0	0	5	6
7. Lelea	62	14	0	38	114
8. Bangodua	0	10	0	18	28
9. Tukdana	0	0	0	15	15
10. Widasari	19	23	0	24	66
11. Kertasemaya	38	19	0	263	320
12. Sukagumiwang	33	8	0	112	153
13. Krangkeng	14	14	1	176	205
14. Karangampel	48	8	0	169	225
15. Kedokanbunder	16	6	0	167	189
16. Juntinyuat	23	14	0	236	273
17. Sliyeg	15	15	0	204	234
18. Jatibarang	36	8	0	85	129
19. Balongan	19	5	0	67	91
20. Indramayu	81	38	0	837	956
21. Sindang	48	19	1	98	166
22. Cantigi	0	0	0	158	158
23. Pasekan	17	5	0	148	170
24. Lohbener	16	17	0	487	520
25. Arahau	50	3	1	40	94
26. Losarang	6	7	0	84	97
27. Kandanghaur	162	11	1	240	414
28. Bongas	13	11	0	139	163
29. Anjatan	58	10	0	332	400
30. Sukra	81	1	0	46	128
31. Patrol	105	1	0	111	217
Tahun 2022	1148	324	4	4849	6325

Sumber: Dinas Pengendalian Penduduk dan Keluarga Berencana Kabupaten Indramayu

Lanjutan Tabel/Continued Table 4.2.6

Kecamatan Subdistrict	Hormonal			Jumlah Hormonal	Jumlah (Hormonal + Non Hormonal)
	Implan	Suntik	Pil		
(1)	(7)	(8)	(9)	(10)	(11)
1. Haurgeulis	153	1290	801	2244	2462
2. Gantar	81	1527	1773	3381	3464
3. Kroya	227	1962	1858	4047	4245
4. Gabuswetan	316	1718	1323	3357	3459
5. Cikedung	79	714	442	1235	1428
6. Terisi	105	505	310	920	926
7. Lelea	218	1739	1415	3372	3486
8. Bangodua	131	490	470	1091	1119
9. Tukdana	39	733	376	1148	1163
10. Widasari	105	854	735	1694	1760
11. Kertasemaya	153	1279	1160	2592	2912
12. Sukagumiwang	72	1034	597	1703	1856
13. Krangkeng	120	1519	1263	2902	3107
14. Karangampel	68	1890	1405	3363	3588
15. Kedokanbunder	173	1694	847	2714	2903
16. Juntinyuat	119	1595	1203	2917	3190
17. Sliyeg	79	1759	1275	3113	3347
18. Jatibarang	188	1253	1017	2458	2587
19. Balongan	158	1387	1163	2708	2799
20. Indramayu	199	1932	1799	3930	4886
21. Sindang	55	1329	1337	2721	2887
22. Cantigi	76	1227	710	2013	2171
23. Pasekan	122	523	513	1158	1328
24. Lohbener	117	2561	1595	4273	4793
25. Arahau	167	983	952	2102	2196
26. Losarang	60	1701	1730	3491	3588
27. Kandanghaur	140	2051	1797	3988	4402
28. Bongas	160	638	552	1350	1513
29. Anjatan	653	2675	2558	5886	6286
30. Sukra	199	893	466	1558	1686
31. Patrol	298	1817	1879	3994	4211
Tahun 2022	4830	43272	35321	83423	89748

Sumber: Dinas Pengendalian Penduduk dan Keluarga Berencana Kabupaten Indramayu

Tabel
Table 4.2.7**Pencapaian Akseptor KB Baru di Kabupaten Indramayu Tahun 2022**
Actual Family Planning New Acceptors in Indramayu regency 2022

Kecamatan Subdistrict	Banyaknya Peserta KB		Presentasi (%)
	Target	Realisasi	
(1)	(2)	(3)	(4)
1, Haurgeulis	3 309	2 462	74,40
2, Gantar	2 978	3 464	116,32
3, Kroya	4 285	4 245	99,07
4, Gabuswetan	3 089	3 459	111,98
5, Cikedung	2 050	1 428	69,66
6, Terisi	2 182	926	42,44
7, Lelea	3 607	3 486	96,65
8, Bangodua	1 732	1 119	64,61
9, Tukdana	2 629	1 163	44,24
10, Widasari	1 764	1 760	99,77
11, Kertasemaya	2 424	2 912	120,13
12, Sukagumiwang	1 946	1 856	95,38
13, Krangkeng	3 335	3 107	93,16
14, Karangampel	2 833	3 588	126,65
15, Kedokanbunder	3 223	2 903	90,07
16, Juntinyuat	3 001	3 190	106,30
17, Sliyeg	3 379	3 347	99,05
18, Jatibarang	3 232	2 587	80,04
19, Balongan	2 470	2 799	113,32
20, Indramayu	6 164	4 886	79,27
21, Sindang	3 360	2 887	85,92
22, Cantigi	1 692	2 171	128,31
23, Pasekan	1 502	1 328	88,42
24, Lohbener	4 878	4 793	98,26
25, Arahau	2 942	2 196	74,64
26, Losarang	4 312	3 588	83,21
27, Kandanghaur	4 220	4 402	104,31
28, Bongas	2 082	1 513	72,67
29, Anjatan	4 772	6 286	131,73
30, Sukra	3 502	1 686	48,14
31, Patrol	3 550	4 211	118,62
Tahun 2022	96 444	89 748	93,06

Sumber: Dinas Pengendalian Penduduk dan Keluarga Berencana Kabupaten Indramayu

Tabel
Table 4.2.8**Peserta KB Aktif Menurut Metode Hormonal dan Metode Non Hormonal di Kabupaten Indramayu Tahun 2022**
Number Of Active Birth Control Acceptors by Hormonal Method and Non Hormonal Method in Indramayu regency 2022

Kecamatan Subdistrict	Non Hormonal				Jumlah Non Hormonal
	IUD	MOW	MOP	KONDOM	
(1)	(2)	(3)	(4)	(5)	(6)
1. Haurgeulis	433	385	34	346	1 198
2. Gantar	145	176	76	93	490
3. Kroya	499	359	65	163	1 086
4. Gabuswetan	131	142	17	282	572
5. Cikedung	531	190	20	101	842
6. Terisi	269	178	55	121	623
7. Lelea	650	224	238	968	2 080
8. Bangodua	48	60	6	50	164
9. Tukdana	82	243	97	604	1026
10. Widasari	180	264	15	39	498
11. Kertasemaya	832	316	159	658	1965
12. Sukagumiwang	281	157	11	126	575
13. Krangkeng	154	194	51	321	720
14. Karangampel	797	279	35	283	1 394
15. Kedokanbunder	450	214	38	143	845
16. Juntinyuat	418	357	59	772	1 606
17. Sliyeg	199	242	19	236	696
18. Jatibarang	618	384	18	184	1 204
19. Balongan	270	163	12	264	709
20. Indramayu	1 457	691	33	2 122	4 303
21. Sindang	270	398	43	389	1 100
22. Cantigi	39	75	19	12	145
23. Pasekan	155	160	23	214	552
24. Lohbener	100	161	4	560	825
25. Arahau	267	178	171	9	625
26. Losarang	97	208	14	112	431
27. Kandanghaur	991	511	72	558	2 132
28. Bongas	431	328	30	423	1 212
29. Anjatan	787	273	129	270	1 459
30. Sukra	545	21	1	54	621
31. Patrol	413	136	22	185	756
Tahun 2022	12 539	7 667	1 586	10 662	32 454

Sumber: Dinas Pengendalian Penduduk dan Keluarga Berencana Kabupaten Indramayu

Lanjutan Tabel/Continued Table 4.2.8

Kecamatan Subdistrict	Hormonal			Jumlah Hormonal	Jumlah (Hormonal + Non Hormonal)
	Implan	Suntik	Pil		
(1)	(7)	(8)	(9)	(10)	(11)
1. Haurgeulis	1 934	6 721	3 313	11 968	13 166
2. Gantar	907	6 491	3 191	10 589	11 079
3. Kroya	1 327	6 516	6 329	14 172	15 258
4. Gabuswetan	848	3 248	2 882	6 978	7 550
5. Cikedung	842	3 146	2 725	6 713	7 555
6. Terisi	699	4 999	3 479	9 177	9 800
7. Lelea	5 228	4 069	268	9 565	11 645
8. Bangodua	349	2 964	1 335	4 648	4 812
9. Tukdana	852	2 596	1 946	5 394	6 420
10. Widasari	336	2 396	1 508	4 240	4 738
11. Kertasemaya	771	3 995	3 060	7 826	9 791
12. Sukagumiwang	714	2 889	1 453	5 056	5 631
13. Krangkeng	570	5 483	2 478	8 531	9 251
14. Karangampel	661	6 234	2 810	9 705	11 099
15. Kedokanbunder	618	4 437	2 631	7 686	8 531
16. Juntinyuat	1 602	5 393	3 834	10 829	12 435
17. Sliyeg	636	7 331	4 107	12 074	12 770
18. Jatibarang	1 155	7 072	2 565	10 792	11 996
19. Balongan	659	6 064	3 425	10 148	10 857
20. Indramayu	1 554	9 435	9 135	20 124	24 427
21. Sindang	485	4 784	4 534	9 803	10 903
22. Cantigi	547	3 072	1 351	4 970	5 115
23. Pasekan	809	1 920	1 421	4 150	4 702
24. Lohbener	293	6 645	2 703	9 641	10 466
25. Arahau	592	2 375	1 610	4 577	5 202
26. Losarang	423	3 162	1 027	4 612	5 043
27. Kandanghaur	1 328	8 318	6 441	16 087	18 219
28. Bongas	870	2 503	1 986	5 359	6 571
29. Anjatan	2 255	11 902	5 369	19 526	20 985
30. Sukra	720	3 048	1 844	5 612	6 233
31. Patrol	672	5 481	4 540	10 693	11 449
Tahun 2022	31 256	154 689	95 300	281 245	313 699

Sumber: Dinas Pengendalian Penduduk dan Keluarga Berencana Kabupaten Indramayu

Tabel
Table 4.2.9

Pencapaian Akseptor KB Aktif dan PUS di Kabupaten Indramayu Tahun 2022
Family Planning Active Acceptors Percentage To Fertile Age Couples in Indramayu regency 2022

Kecamatan Subdistrict	Pasangan Usia Subur (PUS)	Peserta KB Aktif	Persentase (%)
(1)	(2)	(3)	(4)
1. Haurgeulis	19 876	13 166	66,24
2. Gantar	14 334	11 079	77,29
3. Kroya	21 687	15 258	70,36
4. Gabuswetan	11 882	7 550	63,54
5. Cikedung	11 575	7 555	65,27
6. Terisi	14 282	9 800	68,62
7. Lelea	16 991	11 645	68,54
8. Bangodua	7 293	4 812	65,98
9. Tukdana	9 848	6 420	65,19
10. Widasari	7 039	4 738	67,31
11. Kertasemaya	13 750	9 791	71,21
12. Sukagumiwang	8 590	5 631	65,55
13. Krangkeng	15 164	9 251	61,01
14. Karangampel	17 063	11 099	65,05
15. Kedokanbunder	11 445	8 531	74,54
16. Juntinyuat	18 078	12 435	68,79
17. Sliyeg	18 394	12 770	69,42
18. Jatibarang	17 591	11 996	68,19
19. Balongan	15 788	10 857	68,77
20. Indramayu	35 703	24 427	68,42
21. Sindang	15 667	10 903	69,59
22. Cantigi	7 444	5 115	68,71
23. Pasekan	7 003	4 702	67,14
24. Lohbener	13 293	10 466	78,73
25. Arahau	8 385	5 202	62,04
26. Losarang	7 891	5 043	63,91
27. Kandanghaur	26 668	18 219	68,32
28. Bongas	8 714	6 571	75,41
29. Anjatan	32 128	20 985	65,32
30. Sukra	8 961	6 233	69,56
31. Patrol	16 601	11 449	68,97
Tahun 2022	459 128	313 699	68,32

Sumber: Dinas Pengendalian Penduduk dan Keluarga Berencana Kabupaten Indramayu

Tabel
Table 4.2.10

Jumlah PUS Bukan Peserta KB Berdasarkan Alasan di Kabupaten Indramayu Tahun 2022
Actual Family Planning New Acceptors in Indramayu regency 2022

Kecamatan Subdistrict	PUS Hamil	Bukan Peserta KB			Jumlah
		Hamil/Ingin anak segera	Ingin anak ditunda	Tidak ingin Anak	
(1)	(2)	(3)	(4)	(5)	(6)
1. Haurgeulis	848	2273	2 087	1 502	6 710
2. Gantar	944	924	555	1 742	4 165
3. Kroya	531	2 052	2 104	1 161	5 848
4. Gabuswetan	468	1 531	1 172	1 113	4 284
5. Cikedung	362	949	1 596	1 598	4 505
6. Terisi	431	2 379	968	587	4 365
7. Lelea	332	1 737	1 679	312	4 060
8. Bangodua	211	1 117	566	969	2 863
9. Tukdana	411	801	1 056	1 372	3 640
10. Widasari	273	544	1 172	965	2 954
11. Kertasemaya	377	1 990	623	815	3 805
12. Sukagumiwang	243	1 029	823	1 624	3 719
13. Krangkeng	539	2 507	1 523	1 330	5 899
14. Karangampel	471	3 453	1 075	1 413	6 412
15. Kedokanbunder	240	879	897	2 698	4 714
16. Juntinyuat	658	2 747	1 423	1 356	6 184
17. Sliyeg	442	2 172	1 386	753	4 753
18. Jatibarang	532	2 135	1 598	16	4 281
19. Balongan	256	1 915	1 347	808	4 326
20. Indramayu	584	4 592	3 402	1 094	9 672
21. Sindang	270	1 394	1 744	2 210	5 618
22. Cantigi	179	685	712	680	2 256
23. Pasekan	227	1 004	533	1 895	3 659
24. Lohbener	394	1 949	468	850	3 661
25. Arahau	256	1 283	836	832	3 207
26. Losarang	226	810	718	704	2 458
27. Kandanghaur	411	4 134	1 694	864	7 103
28. Bongas	319	630	514	898	2 361
29. Anjatan	695	6 048	2 505	537	9 785
30. Sukra	197	988	693	1 160	3 038
31. Patrol	425	1 249	1 327	2 121	5 122
Tahun 2022	12.752	57 900	38 796	35 979	145 427

Sumber: Dinas Pengendalian Penduduk dan Keluarga Berencana Kabupaten Indramayu

4.3 AGAMA DAN SOSIAL LAINNYA RELIGION AND OTHER SOCIAL AFFAIRS

Tabel 4.3.1 Jumlah Penduduk Menurut Kecamatan dan Agama yang Dianut, 2022

Population by Subdistrict and Religion, 2022

Kecamatan Subdistrict	Islam	Protestan Protestant	Katolik Catholic	Hindu	Budha Buddha	Konghuchu	Lainnya Others
(1)	(2)	(3)	(4)	(5)	(6)	(7)	(8)
1. Haurgeulis	90 941	874	42	1	21	0	8
2. Gantar	67 628	0	18	4	0	0	0
3. Kroya	46 357	284	61	0	0	0	0
4. Gabuswetan	54 185	21	67	3	0	0	0
5. Cikedung	44 315	3	2	0	0	0	0
6. Terisi	50 507	8	13	0	0	0	0
7. Lelea	50 030	21	53	0	0	0	0
8. Bangodua	32 868	1	0	0	0	0	0
9. Tukdana	55 301	0	0	0	0	0	0
10. Widasari	37 108	7	0	0	0	0	0
11. Kertasemaya	50 734	0	18	0	2	0	0
12. Sukagumiwang	37 040	0	0	0	0	0	0
13. Krangkeng	79 847	9	0	0	0	0	0
14. Karangampel	75 238	35	0	0	0	0	0
15. Kedokanbunder	51 489	10	5	0	0	0	0
16. Juntinyuat	94 438	53	2	0	0	0	0
17. Sliyeg	63 296	0	0	0	0	0	0
18. Jatibarang	77 816	352	523	121	122	0	0
19. Balongan	43 750	0	6	0	0	0	0
20. Indramayu	107 593	517	925	56	52	0	0
21. Sindang	57 518	0	0	0	0	0	0
22. Cantigi	27 811	0	0	0	0	0	0
23. Pasekan	33 532	0	172	0	0	0	0
24. Lohbener	60 833	20	19	1	4	0	0
25. Arahau	40 318	0	0	0	0	0	0
26. Losarang	39 829	38	0	5	0	0	40
27. Kandanghaur	88 506	383	98	0	6	0	0
28. Bongas	99 912	6	3	0	0	0	0
29. Anjatan	91 910	156	42	0	0	0	0
30. Sukra	19 616	1	9	0	0	0	0
31. Patrol	56 765	144	0	0	0	0	0
Kabupaten Indramayu Indramayu Regency	1 827 031	2 943	2 078	191	207	0	48

Catatan/Note: ...

Sumber/Source: Kementerian Agama Indramayu/

Tabel
Table 4.3.2

Jumlah Tempat Peribadatan Menurut Kecamatan, 2022
Number of Places of Worship by Subdistrict and Religion, 2022

Kecamatan Subdistrict	Masjid Mosque	Mushola Pray Room	Gereja Protestan Protestant Church	Gereja Katholik Catholic Church	Pura Temple	Vihara	Lainnya Others
(1)	(2)	(3)	(4)	(5)	(6)	(7)	(8)
1. Haurgeulis	44	150	2	1	0	0	0
2. Gantar	43	50	0	0	0	0	0
3. Kroya	55	180	1	0	0	0	0
4. Gabuswetan	110	207	0	1	0	0	0
5. Cikedung	6	30	0	0	0	0	0
6. Terisi	65	318	0	0	0	0	0
7. Lelea	48	143	2	0	0	0	0
8. Bangodua	25	54	0	0	0	0	0
9. Tukdana	24	158	0	0	0	0	0
10. Widasari	24	142	0	0	0	0	0
11. Kertasemaya	15	26	0	0	0	0	0
12. Sukagumiwang	6	11	0	0	0	0	0
13. Krangkeng	36	245	0	0	0	0	0
14. Karangampel	47	186	0	0	0	0	0
15. Kedokanbunder	33	238	0	0	0	0	0
16. Juntinyuat	31	179	1	0	0	0	0
17. Sliyeg	5	6	0	0	0	0	0
18. Jatibarang	23	180	2	1	0	1	0
19. Balongan	7	9	0	0	0	0	0
20. Indramayu	73	111	1	3	0	0	0
21. Sindang	7	4	0	0	0	0	0
22. Cantigi	13	86	0	0	0	0	0
23. Pasekan	9	53	0	2	0	0	0
24. Lohbener	23	187	0	0	0	0	0
25. Arahana	5	14	0	0	0	0	0
26. Losarang	47	141	0	0	0	0	1
27. Kandanghaur	40	176	2	2	0	0	0
28. Bongas	31	114	0	0	0	0	0
29. Anjatan	92	245	1	1	0	0	0
30. Sukra	6	27	0	0	0	0	0
31. Patrol	20	158	1	0	0	0	0
Kabupaten Indramayu <i>Indramayu Regency</i>	1013	3828	13	11	0	1	1

Catatan/Note: ...

Sumber/Source: Kementerian Agama Indramayu/

Tabel
Table 4.3.3

**Jumlah Desa¹/Kelurahan yang Mengalami Bencana Alam²
Menurut Kecamatan, 2019– 2021**
*Number of Villages¹ that Had Natural Disaster² by Subdistrict,
2019– 2021*

Kecamatan Subdistrict	Banjir/Flood		
	2019	2020	2021
(1)	(2)	(3)	(4)
1. Haurgeulis	–	–	–
2. Gantar	–	–	–
3. Kroya	–	–	–
4. Gabuswetan	–	–	–
5. Cikedung	–	–	–
6. Terisi	–	–	–
7. Lelea	–	–	1
8. Bangodua	1	1	1
9. Tukdana	–	–	3
10. Widasari	–	–	2
11. Kertasemaya	3	–	–
12. Sukagumiwang	–	–	–
13. Krangkeng	–	–	1
14. Karangampel	–	–	–
15. Kedokanbunder	–	–	–
16. Juntinyuat	–	–	–
17. Sliyeg	–	–	–
18. Jatibarang	–	–	1
19. Balongan	–	–	–
20. Indramayu	–	2	7
21. Sindang	–	8	6
22. Cantigi	–	–	2
23. Pasekan	3	3	1
24. Lohbener	–	–	2
25. Araham	1	–	4
26. Losarang	–	–	–
27. Kandanghaur	–	–	5
28. Bongas	–	6	6
29. Anjatan	–	1	1
30. Sukra	–	4	7
31. Patrol	–	1	1
Kabupaten Indramayu Indramayu Regency	8	26	51

Lanjutan Tabel/Continued Table 4.3.3

Kecamatan Subdistrict	Gempa Bumi/Earthquake		
	2019	2020	2021
(1)	(5)	(6)	(7)
1. Haurgeulis	-	-	-
2. Gantar	-	-	-
3. Kroya	-	-	-
4. Gabuswetan	-	-	-
5. Cikedung	-	-	-
6. Terisi	-	-	-
7. Lelea	-	-	-
8. Bangodua	-	-	-
9. Tukdana	-	-	-
10. Widasari	-	-	-
11. Kertasemaya	-	-	-
12. Sukagumiwang	-	-	-
13. Krangkeng	-	-	-
14. Karangampel	-	-	-
15. Kedokanbunder	-	-	-
16. Juntinyuat	-	-	-
17. Sliyeg	-	-	-
18. Jatibarang	-	-	-
19. Balongan	-	-	-
20. Indramayu	-	-	-
21. Sindang	-	-	-
22. Cantigi	-	-	-
23. Pasekan	-	-	-
24. Lohbener	-	-	-
25. Araham	-	-	-
26. Losarang	-	-	-
27. Kandanghaur	-	-	-
28. Bongas	-	-	-
29. Anjatan	-	-	-
30. Sukra	-	-	-
31. Patrol	-	-	-
Kabupaten Indramayu <i>Indramayu Regency</i>	-	-	-

Lanjutan Tabel/Continued Table 4.3.3

Kecamatan Subdistrict	Tanah Longsor/Landslide		
	2019	2020	2021
(1)	(8)	(9)	(10)
1. Haurgeulis	-	-	-
2. Gantar	-	-	-
3. Kroya	-	-	-
4. Gabuswetan	-	-	-
5. Cikedung	-	-	-
6. Terisi	-	-	-
7. Lelea	-	-	-
8. Bangodua	-	-	-
9. Tukdana	-	-	2
10. Widasari	-	-	-
11. Kertasemaya	-	1	-
12. Sukagumiwang	-	-	-
13. Krangkeng	-	-	-
14. Karangampel	-	-	-
15. Kedokanbunder	-	-	-
16. Juntinyuat	-	-	-
17. Sliyeg	-	-	-
18. Jatibarang	-	-	-
19. Balongan	-	-	-
20. Indramayu	-	-	-
21. Sindang	-	-	-
22. Cantigi	-	-	-
23. Pasekan	-	-	-
24. Lohbener	-	-	-
25. Araham	-	-	-
26. Losarang	-	-	-
27. Kandanghaur	-	-	-
28. Bongas	-	-	-
29. Anjatan	-	-	-
30. Sukra	-	-	-
31. Patrol	-	-	-
Kabupaten Indramayu Indramayu Regency	-	1	2

Catatan/Note: ¹ Desa pada tabel ini termasuk Unit Permukiman Transmigrasi (UPT) yang masih dibina oleh kementerian terkait dan nagari di Kabupaten/Kota Sumatera Barat/Villages in this table include Transmigration Settlement Unit which is still fostered by the relevant ministries and the nagari in the Province of Sumatera Barat

Sumber/Source: BPS, Pendataan Potensi Desa (Podes)/BPS-Statistics Indonesia, Village Potential Data Collecting

Tabel 4.3.4 Banyaknya Cerai Berdasarkan Kecamatan dan Bulan di Kabupaten Indramayu Tahun 2022
Number of Divored By District and By Month in Indramayu regency 2022

Kecamatan Subdistrict	Bulan			
	Januari	Februari	Maret	April
(1)	(2)	(4)	(6)	(8)
1. Haurgeulis	24	32	26	25
2. Gantar	16	10	10	14
3. Kroya	21	30	14	24
4. Gabuswetan	22	21	19	34
5. Cikedung	24	11	21	15
6. Terisi	23	27	21	18
7. Lelea	15	17	27	15
8. Bangodua	14	23	20	12
9. Tukdana	22	20	21	25
10. Widasari	11	21	14	8
11. Kertasemaya	11	16	14	29
12. Sukagumiwang	28	26	30	30
13. Krangkeng	20	24	16	14
14. Karangampel	22	22	27	15
15. Kedokanbunder	4	5	5	6
16. Juntinyuat	27	40	34	30
17. Sliyeg	20	31	22	22
18. Jatibarang	25	38	25	25
19. Balongan	13	15	23	22
20. Indramayu	37	42	46	34
21. Sindang	21	23	19	23
22. Cantigi	15	17	17	14
23. Pasekan	15	17	11	13
24. Lohbener	26	15	18	15
25. Arahau	11	14	13	16
26. Losarang	20	23	28	14
27. Kandanghaur	36	47	36	37
28. Bongas	23	30	35	16
29. Anjatan	25	34	28	31
30. Sukra	12	15	20	14
31. Patrol	13	30	19	14
Tahun 2022	616	736	679	624

Lanjutan Tabel/Continued Table 4.3.4

Kecamatan Subdistrict	Bulan			
	Mei	Juni	Juli	Agustus
(1)	(2)	(4)	(6)	(8)
1. Haurgeulis	13	23	19	17
2. Gantar	6	21	12	16
3. Kroya	18	33	27	25
4. Gabuswetan	13	30	12	22
5. Cikedung	15	22	17	17
6. Terisi	11	34	23	24
7. Lelea	8	17	19	16
8. Bangodua	9	13	14	11
9. Tukdana	18	26	15	30
10. Widasari	8	18	10	18
11. Kertasemaya	10	27	22	24
12. Sukagumiwang	22	22	18	28
13. Krangkeng	12	30	19	26
14. Karangampel	21	30	28	23
15. Kedokanbunder	4	7	5	4
16. Juntinyuat	33	40	42	43
17. Sliyeg	14	29	29	22
18. Jatibarang	21	28	26	22
19. Balongan	11	23	19	17
20. Indramayu	28	44	38	27
21. Sindang	16	29	18	22
22. Cantigi	9	22	12	16
23. Pasekan	17	17	14	19
24. Lohbener	10	19	20	15
25. Araham	10	16	16	9
26. Losarang	13	31	15	20
27. Kandanghaur	18	35	29	34
28. Bongas	15	21	23	23
29. Anjatan	19	32	34	25
30. Sukra	7	14	15	17
31. Patrol	12	24	27	27
Tahun 2022	441	777	637	659

Lanjutan Tabel/Continued Table 4.3.4

Kecamatan Subdistrict	Bulan			
	September	Oktober	November	Desember
(1)	(2)	(4)	(6)	(8)
1. Haurgeulis	30	31	22	15
2. Gantar	11	18	12	8
3. Kroya	28	21	20	15
4. Gabuswetan	16	21	18	16
5. Cikedung	19	23	24	9
6. Terisi	26	21	19	24
7. Lelea	22	18	23	17
8. Bangodua	11	15	19	12
9. Tukdana	29	21	30	21
10. Widasari	18	15	16	15
11. Kertasemaya	20	18	25	18
12. Sukagumiwang	28	20	22	24
13. Krangkeng	21	13	24	21
14. Karangampel	20	26	20	21
15. Kedokanbunder	4	7	5	4
16. Juntinyuat	37	36	37	42
17. Sliyeg	24	29	26	23
18. Jatibarang	29	22	26	27
19. Balongan	18	11	20	16
20. Indramayu	33	36	44	41
21. Sindang	22	26	13	25
22. Cantigi	8	19	22	14
23. Pasekan	9	20	21	17
24. Lohbener	18	19	17	25
25. Araham	10	16	10	13
26. Losarang	28	19	16	18
27. Kandanghaur	38	37	28	30
28. Bongas	15	26	19	17
29. Anjatan	32	21	34	26
30. Sukra	16	14	14	10
31. Patrol	27	25	19	22
Tahun 2022	667	664	665	606

Sumber: Kantor Pengadilan Agama Kabupaten Indramayu

Tabel
Table 4.3.5

Banyaknya Nikah Berdasarkan Kecamatan dan Jenis Nikah di Kabupaten Indramayu Tahun 2022
Number of Married By District and Type of Married in Indramayu regency 2022

Kecamatan Subdistrict	Nikah			Di Bawah Umur
	Dengan Wali	Campuran	TNI/POLRI	
(1)	(2)	(4)	(6)	(8)
1. Haurgeulis	-	1	5	20
2. Gantar	-	3	2	12
3. Kroya	-	4	2	22
4. Gabuswetan	-	4	1	26
5. Cikedung	-	2	-	27
6. Terisi	-	5	3	25
7. Lelea	-	2	1	10
8. Bangodua	-	2	-	4
9. Tukdana	-	3	3	27
10. Widasari	-	3	2	-
11. Kertasemaya	-	2	2	13
12. Sukagumiwang	-	3	5	5
13. Krangkeng	-	3	1	11
14. Karangampel	-	3	2	8
15. Kedokanbunder	-	2	3	10
16. Juntinyuat	-	2	.	20
17. Sliyeg	-	3	-	11
18. Jatibarang	-	3	4	7
19. Balongan	-	2	-	18
20. Indramayu	-	5	6	38
21. Sindang	-	4	2	11
22. Cantigi	-	2	-	11
23. Pasekan	-	2	2	4
24. Lohbener	-	3	1	5
25. Araham	-	2	-	24
26. Losarang	-	5	3	10
27. Kandanghaur	-	4	1	12
28. Bongas	-	3	-	6
29. Anjatan	-	3	-	13
30. Sukra	-	3	-	8
31. Patrol	-	3	5	22
Tahun 2022	-	91	56	440

Sumber: Kemenag dan Kantor Pengadilan Agama Kabupaten Indramayu

4.4 KEMISKINAN POVERTY

Tabel 4.4.1 **Garis Kemiskinan, Jumlah, dan Persentase Penduduk Miskin di Kabupaten Indramayu, 2013– 2022**
Table 4.4.1 **Poverty Line, Number, and Percentage of Poor People in Indramayu Regency, 2013–2022**

Tahun Year	Garis Kemiskinan (rupiah/kapita/bulan) Poverty Line (rupiah/capita/month)	Jumlah Penduduk Miskin (ribu) Number of Poor People (thousand)	Persentase Penduduk Miskin Percentage of Poor People
(1)	(2)	(3)	(4)
2013	350 455	251,10	14,99
2014	364 360	240,70	14,29
2015	379 088	253,12	14,98
2016	397 196	237,00	13,95
2017	413 857	233,38	13,67
2018	447 378	204,18	11,89
2019	458 240	191,86	11,11
2020	474 807	220,31	12,70
2021	481 754	228,6	13,04
2022	499.805	225,04	12,77

Catatan/Note: ...

Sumber/Source: .BPS, Survei Sosial Ekonomi Nasional Maret/BPS-Statistics Indonesia, March National Socioeconomic Survey

Tabel
Table 4.4.2

Indeks Kedalaman Kemiskinan dan Indeks Keparahan Kemiskinan di Kabupaten Indramayu, 2013–2022
Poverty Gap Index and Poverty Severity Index in Indramayu Regency, 2013–2022

Tahun Year	Indeks Kedalaman Kemiskinan Poverty Gap Index	Indeks Keparahan Kemiskinan Poverty Severity Index
(1)	(2)	(3)
2013	2,02	0,47
2014	1,96	0,44
2015	2,37	0,62
2016	1,69	0,37
2017	2,34	0,66
2018	2,23	0,60
2019	1,66	0,40
2020	2,18	0,56
2021	2,46	0,66
2022	1,72	0,48

Catatan/Note: ...

Sumber/Source: .BPS, Survei Sosial Ekonomi Nasional Maret/BPS-Statistics Indonesia, March National Socioeconomic Survey

<https://indramayukab.bps.go.id>

BAB 5

Pertanian, Kehutanan, Peternakan, dan Perikanan

Agriculture, Forestry, Livestock, and Fishery

Produksi buah **MANGGA** tahun 2022

1.556.682 kwintal

Produksi buah **PISANG** tahun 2022

126.635 kwintal

Produksi buah **PEPAYA** tahun 2022

12.707 kwintal



PENJELASAN TEKNIS

1. **Tanaman sayuran dan buah-buahan semusim** **Tanaman sayuran semusim** adalah tanaman sumber vitamin, garam mineral dan lain-lain yang dikonsumsi dari bagian tanaman yang berupa daun, bunga, buah, dan umbinya, yang berumur kurang dari satu tahun. **Tanaman buah-buahan semusim** adalah tanaman sumber vitamin, garam mineral, dan lain-lain yang dikonsumsi dari bagian tanaman yang berupa buah, berumur kurang dari satu tahun, tidak berbentuk pohon/rumpun tetapi menjalar dan berbatang lunak. Tanaman buah-buahan dan sayuran tahunan
2. **Tanaman buah-buahan tahunan** adalah tanaman sumber vitamin, garam mineral, dan lain-lain yang dikonsumsi dari bagian tanaman yang berupa buah dan merupakan tanaman tahunan. **Tanaman sayuran tahunan** adalah tanaman sumber vitamin, garam mineral, dan lain-lain yang dikonsumsi dari bagian tanaman yang berupa daun dan atau buah yang berumur lebih dari satu tahun.
3. **Tanaman biofarmaka** adalah tanaman yang bermanfaat untuk obat-obatan, kosmetik, dan kesehatan yang dikonsumsi atau digunakan dari bagian-bagian tanaman seperti daun, batang,

TECHNICAL NOTES

1. **Seasonal vegetable and fruit plants** **Seasonal vegetable plants** are plants which are the sources of vitamin, mineral salt, etc, consumed from the part of the plant in the form of leaf, flower, fruit, and root with the age of less than one year. **Seasonal fruit plants** are plants which are the sources of vitamin, mineral salt, etc, consumed from the part of the plant in the form of fruits. These plants are creeps with the age of less than one year.
2. **Annual fruit and vegetable plants** **Annual fruit plants** are plants which are the sources of vitamin, contained mineral salt, etc, consumed from the part of plant in the form of fruit and more than one year of age. **Annual vegetable plants** are plants which are the sources of vitamin, contained mineral salt, etc, consumed from the part of the plant in the form of vegetable and more than one year of age.
3. **Medicinal plants** are plants which are useful for medicine. It is consumed from part of the plant such as leaf, flower, fruit, tuber, and root.

1. buah, umbi (rimpang) ataupun akar.
 2. **Tanaman hias** adalah tanaman yang mempunyai nilai keindahan baik bentuk, warna daun, tajuk maupun bunganya, sering digunakan untuk penghias pekarangan dan lain sebagainya.
 3. **Luas panen tanaman hortikultura** adalah luas tanaman sayuran, buah-buahan, biofarmaka, dan tanaman hias yang diambil hasilnya/dipanen pada periode pelaporan.
 4. **Luas panen untuk tanaman sayuran** adalah luas tanaman yang dipanen sekaligus/habis/dibongkar dan luas tanaman yang dipanen berkali-kali (lebih dari satu kali)/belum habis. **Produksi hortikultura** adalah hasil menurut bentuk produk dari setiap tanaman sayuran, buah-buahan, biofarmaka dan tanaman hias yang diambil berdasarkan luas yang dipanen/tanaman yang menghasilkan pada bulan/triwulan laporan.
1. **Ornamental plants are plants** which have a beauty value, either in shape, colour of leaf or crown of flower, and they are often used as a yard decorator.
 2. **Harvested area of horticulture** is area which vegetable, fruit, medicinal and ornamental plant of crop harvested during the period of report.
 3. **Harvested area of vegetables** is area of entirely plant harvested/demolished and plant harvested several times/undemolished. **Horticulture production** is the standard production quantity form of vegetable, fruit, medicinal and ornamental plant based on harvested area/the number of production plants reported monthly/quarterly.

ULASAN

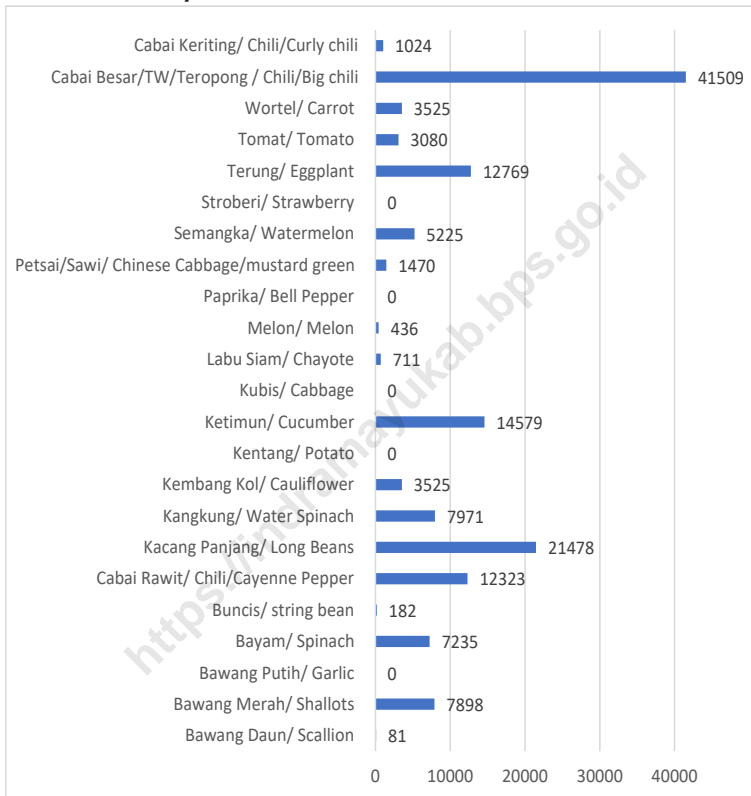
Subsektor Hortikultura merupakan salah satu subsektor pendukung di Kabupaten Indramayu. Berdasarkan data dari Statistik Pertanian Hortikultura, luas panen untuk tanaman sayuran bawang merah dan cabai besar pada tahun 2022 sebesar 154 dan 1.065 ha. Sedangkan produksi untuk tanaman sayuran bawang merah dan cabai sebesar 7.898 dan 41.509 kwintal.

DESCRIPTION

Horticulture sub-sector is one of the supporting sub-sectors in Indramayu Regency. Based on data from Horticultural Agricultural Statistics, the harvested area for large onion and chili vegetables in 2022 is 154 and 1.065 ha, respectively. Meanwhile, the production of shallots and chilies was 7.898 and 41.509 quintals respectively.

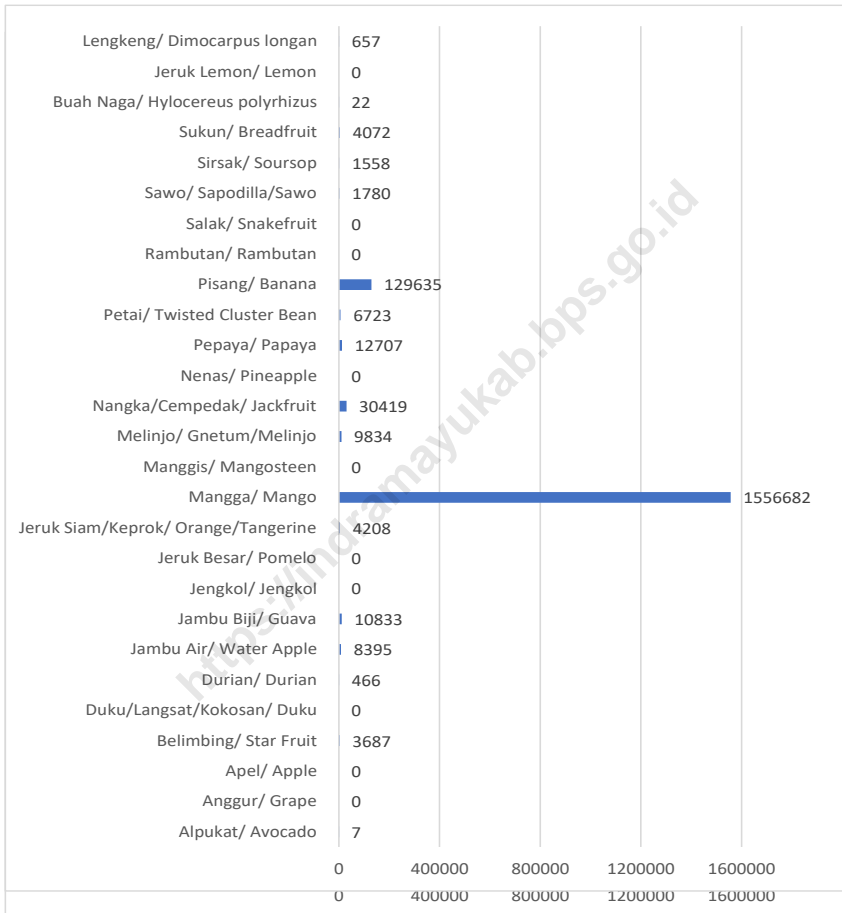
Gambar 5.1
Figures

Produksi Buah–Buahan dan Sayuran Tahunan Menurut Jenis Tanaman (kwintal), 2022
Production of Seasonal Vegetables and Fruits by Kind of Plant (qintal), 2022



Sumber/Source: BPS, Statistik Pertanian Hortikultura SPH-SBS/BPS-Statistics Indonesia, Agricultural Statistic for Horticulture SPH-SBS

Gambar 5.2 Produksi Buah-buahan Menurut Jenis Tanaman (kw), 2022
Figures **5.2** **Production of Annual Fruits by Kind of Plant (kw), 2022**



Sumber/Source: BPS, Statistik Pertanian Hortikultura SPH-SBS/BPS-Statistics Indonesia, Agricultural Statistic for Horticulture SPH-SBS

5.1 HORTIKULTURA HORTICULTURE

Tabel 5.1.1 **Luas Panen Tanaman Sayuran Menurut Kecamatan dan Jenis Tanaman, (2021) dan (2022)**
Table 5.1.1 **Harvested Area of Vegetables by Subdistrict and Kind of Plant ,2021 and 2022**

Kecamatan Subdistrict	Bawang Merah/Shallot (ha/ha)		Jamur/Mushrooms (m ² /m ²)	
	2021	2022	2021	2022
(1)	(2)	(3)	(4)	(5)
1. Haurgeulis	-	-	17 000	30 200
2. Gantar	-	-	-	-
3. Kroya	-	-	60	-
4. Gabuswetan	-	-	680	-
5. Cikedung	-	-	190	300
6. Terisi	-	-	2 000	-
7. Lelea	-	-	-	-
8. Bangodua	1	1	-	300
9. Tukdana	-	1	-	-
10. Widasari	5	1	200	-
11. Kertasemaya	-	-	5 450	1 500
12. Sukagumiwang	-	-	570	440
13. Krangkeng	13	78	-	-
14. Karangampel	4	3	128	-
15. Kedokanbunder	-	-	-	-
16. Juntinyuat	24	16	-	-
17. Sliyeg	-	-	176	-
18. Jatibarang	-	-	-	-
19. Balongan	-	-	-	-
20. Indramayu	-	-	-	-
21. Sindang	-	-	-	-
22. Cantigi	-	-	-	-
23. Pasekan	-	-	-	-
24. Lohbener	-	-	-	-
25. Arahau	-	-	-	-
26. Losarang	6	7	-	-
27. Kandanghaur	-	-	-	-
28. Bongas	22	5	660	-
29. Anjatan	71	29	550	410
30. Sukra	-	-	1 051	311
31. Patrol	29	13	510	60
Kabupaten Indramayu Indramayu Regency	175	154	29 225	33 521

Lanjutan Tabel/Continued Table 5.1.1

Kecamatan Subdistrict	Cabai Besar/ Chili/Big chili (ha/ ha)		Cabai Rawit/ Chili/Cayenne Pepper (ha/ha)	
	2021	2022	2021	2022
(1)	(6)	(7)	(8)	(9)
1. Haurgeulis	-	-	-	-
2. Gantar	300	356	-	155
3. Kroya	305	450	-	-
4. Gabuswetan	150	90	-	-
5. Cikedung	2	-	-	-
6. Terisi	15	85	-	-
7. Lelea	2	-	-	-
8. Bangodua	-	-	6	-
9. Tukdana	-	2	-	2
10. Widasari	-	4	-	5
11. Kertasemaya	7	-	3	1
12. Sukagumiwang	30	39	-	-
13. Krangkeng	-	6	1	3
14. Karangampel	3	2	1	1
15. Kedokanbunder	-	1	-	1
16. Juntinyuat	-	-	15	8
17. Sliyeg	-	-	13	20
18. Jatibarang	-	-	16	23
19. Balongan	-	-	-	-
20. Indramayu	-	-	-	-
21. Sindang	-	-	-	19
22. Cantigi	-	-	-	-
23. Pasekan	-	15	-	-
24. Lohbener	-	-	-	-
25. Araham	-	-	-	-
26. Losarang	3	-	-	-
27. Kandanghaur	-	-	-	-
28. Bongas	8	6	10	9
29. Anjatan	14	9	9	10
30. Sukra	-	-	3	-
31. Patrol	-	-	-	-
Kabupaten Indramayu Indramayu Regency	839	1 065	77	257

Lanjutan Tabel/Continued Table 5.1.1

Kecamatan Subdistrict	Kacang Panjang/ Long Beans (ha/ ha)		Ketimun/ Cucumber (ha/ ha)		Semangka/ Water Melon (ha/ ha)	
	2021	2022	2021	2022	2021	2022
(1)	(10)	(11)	(12)	(13)	(14)	(15)
1. Haurgeulis	-	-	-	-	-	-
2. Gantar	21	10	23	15	-	2
3. Kroya	7	5	7	17	-	-
4. Gabuswetan	7	7	8	9	-	-
5. Cikedung	9	12	10	9	-	10
6. Terisi	4	12	15	7	50	6
7. Lelea	4	4	2	5	10	4
8. Bangodua	-	40	-	-	2	-
9. Tukdana	2	9	15	22	-	-
10. Widasari	8	-	5	2	-	-
11. Kertasemaya	5	1	6	1	-	-
12. Sukagumiwang	4	-	4	-	-	-
13. Krangkeng	12	7	17	10	7	4
14. Karangampel	1	5	1	2	4	1
15. Kedokanbunder	12	10	4	6	3	2
16. Juntinyuat	25	15	6	9	23	12
17. Sliyeg	17	22	16	21	-	-
18. Jatibarang	19	23	20	24	-	-
19. Balongan	-	-	-	-	-	2
20. Indramayu	-	-	-	-	2	-
21. Sindang	-	-	-	-	-	-
22. Cantigi	-	-	-	-	-	-
23. Pasekan	-	-	-	-	-	-
24. Lohbener	-	-	-	-	-	-
25. Arahana	-	-	-	-	-	-
26. Losarang	17	3	1	-	-	-
27. Kandanghaur	1	1	-	-	-	-
28. Bongas	7	12	12	9	-	-
29. Anjatan	12	20	9	10	-	-
30. Sukra	-	-	-	-	-	-
31. Patrol	-	-	-	-	-	-
Kabupaten Indramayu Indramayu Regency	194	218	181	178	101	43

Catatan/Note: ...

Sumber/Source: BPS, Statistik Pertanian Hortikultura SPH-SBS/BPS-Statistics Indonesia, Agricultural Statistic for Horticulture SPH-SBS

Tabel
Table 5.1.2

Produksi Tanaman Sayuran Menurut Kecamatan dan Jenis Tanaman, 2021 dan 2022
Production of Vegetables by Subdistrict and Kind of Plant, 2021 dan 2022

Kecamatan Subdistrict	Bawang Merah/Shallot (kw/qui)		Jamur Tiram/ King Oyster Mushrooms (kg/kg)	
	2021	2022	2021	2022
(1)	(2)	(3)	(4)	(5)
1. Haurgeulis	-	-	6 931	11 869
2. Gantar	-	-	-	-
3. Kroya	-	-	120	-
4. Gabuswetan	-	-	396	-
5. Cikedung	-	-	2	90
6. Terisi	-	-	1 862	-
7. Lelea	-	-	-	-
8. Bangodua	35	100	-	400
9. Tukdana	-	200	-	-
10. Widasari	450	200	151	-
11. Kertasemaya	-	-	2 192	565
12. Sukagumiwang	-	-	652	187
13. Krangkeng	773	3 130	-	-
14. Karangampel	374	146	197	-
15. Kedokanbunder	-	-	-	-
16. Juntinyuat	960	1 111	-	-
17. Sliyeg	-	-	62	-
18. Jatibarang	-	-	-	-
19. Balongan	-	-	-	-
20. Indramayu	-	-	-	-
21. Sindang	-	-	-	-
22. Cantigi	-	-	-	-
23. Pasekan	-	-	-	-
24. Lohbener	-	-	-	-
25. Arahau	-	-	-	-
26. Losarang	479	565	-	-
27. Kandanghaur	-	-	-	-
28. Bongas	1 526	317	1 183	-
29. Anjatan	5 434	2 086	1 492	250
30. Sukra	-	-	3 319	1 262
31. Patrol	1 036	43	296	23
Kabupaten Indramayu Indramayu Regency	11 067	7 898	18 854	14 646

Lanjutan Tabel/Continued Table 5.1.2

Kecamatan Subdistrict	Cabai Besar/ Chili/Big chili (kw/qui)		Cabai Rawit/ Chili/Cayenne Pepper (kw/qui)	
	2021	2022	2021	2022
(1)	(6)	(7)	(8)	(9)
1. Haurgeulis	-	-	-	-
2. Gantar	3 615	7 560	-	3 360
3. Kroya	31 665	19 500	-	-
4. Gabuswetan	18 000	5 400	-	-
5. Cikedung	160	-	-	-
6. Terisi	600	4 875	-	-
7. Lelea	160	-	-	-
8. Bangodua	-	-	37	-
9. Tukdana	-	300	-	300
10. Widasari	-	900	-	705
11. Kertasemaya	417	-	424	55
12. Sukagumiwang	840	615	-	-
13. Krangkeng	-	204	35	105
14. Karangampel	319	212	118	203
15. Kedokanbunder	-	130	-	90
16. Juntinyuat	-	-	402	91
17. Sliyeg	-	-	1 435	2 300
18. Jatibarang	-	-	1 745	2 500
19. Balongan	-	-	-	-
20. Indramayu	-	-	-	-
21. Sindang	-	-	-	812
22. Cantigi	-	-	-	-
23. Pasekan	-	272	-	-
24. Lohbener	-	-	-	-
25. Arahau	-	-	-	-
26. Losarang	410	-	-	-
27. Kandanghaur	-	-	-	-
28. Bongas	455	468	407	1 360
29. Anjatan	1 738	1 073	972	442
30. Sukra	-	-	150	-
31. Patrol	-	-	-	-
Kabupaten Indramayu Indramayu Regency	58 379	41 509	5 725	12 323

Lanjutan Tabel/Continued Table 5.1.2

Kecamatan Subdistrict	Kacang Panjang/ Long Beans (ha/ ha)		Ketimun/ Cucumber (ha/ ha)		Semangka/ Water Melon (ha/ ha)	
	2021	2022	2021	2022	(n-1)	(n)
(1)	(10)	(11)	(12)	(13)	(14)	(15)
1. Haurgeulis	-	-	-	-	-	-
2. Gantar	2 205	909	2 680	1 402	-	200
3. Kroya	147	185	156	370	-	-
4. Gabuswetan	117	210	346	810	-	-
5. Cikedung	1 000	1 280	1 430	1 500	-	1 700
6. Terisi	8	65	525	890	500	1 380
7. Lelea	480	500	300	850	1 500	600
8. Bangodua	-	2 060	-	-	300	-
9. Tukdana	240	300	496	630	-	-
10. Widasari	183	-	178	24	-	-
11. Kertasemaya	144	130	858	20	-	-
12. Sukagumiwang	215	-	502	-	-	-
13. Krangkeng	742	238	2 366	834	968	200
14. Karangampel	257	299	90	179	325	65
15. Kedokanbunder	319	269	287	160	240	160
16. Juntinyuat	2 351	499	302	219	542	420
17. Sliyeg	1 755	2 650	1 700	2 630	-	-
18. Jatibarang	1 773	2 640	1 995	2 595	-	-
19. Balongan	-	-	-	-	-	500
20. Indramayu	-	-	-	-	25	-
21. Sindang	-	-	-	-	-	-
22. Cantigi	-	-	-	-	-	-
23. Pasekan	-	-	-	-	-	-
24. Lohbener	-	-	-	-	-	-
25. Arahau	-	-	-	-	-	-
26. Losarang	1 670	925	150	-	-	-
27. Kandanghaur	374	230	-	-	-	-
28. Bongas	281	1 780	1 005	666	-	-
29. Anjatan	722	6 309	555	800	-	-
30. Sukra	-	-	-	-	-	-
31. Patrol	-	-	-	-	-	-
Kabupaten Indramayu Indramayu Regency	14 982	21 478	15 920	14 579	4 400	5 225

Catatan/Note: ...

Sumber/Source: BPS, Statistik Pertanian Hortikultura SPH-SBS/BPS-Statistics Indonesia, Agricultural Statistic for Horticulture SPH-SBS

Tabel
Table 5.1.3

**Luas Panen Tanaman Sayuran dan Buah–Buahan Semusim
Menurut Jenis Tanaman (ha), 2019–2022**
**Harvested Area of Seasonal Vegetables and Fruits by Kind of Plant
(ha), 2019–2022**

Jenis Tanaman <i>Kind of Plants</i>	Satuan <i>Unit</i>	2019	2020	2021	2022
(1)	(2)	(3)	(4)	(5)	(6)
Bawang Daun/ Scallion	ha	-	-	3	5
Bawang Merah/ Shallots	ha	267	321	175	154
Bawang Putih/ Garlic	ha	-	-	-	-
Bayam/ Spinach	ha	-	48	108	79
Buncis/ string bean	ha	-	6	19	12
Cabai Rawit/ Chili/Cayenne Pepper	ha	23	44	77	257
Kacang Panjang/ Long Beans	ha	131	169	194	218
Kangkung/ Water Spinach	ha	31	82	133	93
Kembang Kol/ Cauliflower	ha	9	43	39	39
Kentang/ Potato	ha	-	-	-	-
Ketimun/ Cucumber	ha	116	189	181	178
Kubis/ Cabbage	ha	-	-	2	-
Labu Siam/ Chayote	ha	-	11	26	18
Melon/ Melon	ha	-	3	20	6
Paprika/ Bell Pepper	ha	-	-	-	-
Petsai/Sawi/ Chinese Cabbage/ mustard green	ha	56	35	79	83
Semangka/ Watermelon	ha	339	242	101	43
Stroberi/ Strawberry	ha	-	-	-	-
Terung/ Eggplant	ha	88	106	137	148
Tomat/ Tomato	ha	56	44	69	69
Wortel/ Carrot	ha	-	-	-	50
Cabai Besar/TW/Teropong/ Chili/ Big chili	ha	839	1 065
Cabai Keriting / Chili/Curly chili	ha	20	13
Jamur Tiram/ King Oyster Mushroom	m2
Jamur Merang/ Straw Mushroom	m2	48 965	23 700
Jamur Lainnya/ Mushroom	m2	-	3

Sumber/Source: BPS, Statistik Pertanian Hortikultura SPH-SBS/BPS-Statistics Indonesia, Agricultural Statistic for Horticulture SPH-SBS

Tabel
Table 5.1.4

**Produksi Tanaman Sayuran dan Buah–Buahan Semusim
Menurut Jenis Tanaman (kw), 2019–2022
Production of Seasonal Vegetables and Fruits by Kind of Plant
(qui), 2019–2022**

Jenis Tanaman <i>Kind of Plants</i>	Satuan <i>Unit</i>	2019	2020	2021	2022
(1)	(2)	(3)	(4)	(5)	(6)
Bawang Daun/ Scallion	kw/ qui	-	-	93	81
Bawang Merah/ Shallots	kw/ qui	14 646	14 947	11 067	7 898
Bawang Putih/ Garlic	kw/ qui	-	-	-	-
Bayam/ Spinach	kw/ qui	-	2 025	5 233	7 235
Buncis/ string bean	kw/ qui	-	59	630	182
Cabai Rawit/ Chili/Cayenne Pepper	kw/ qui	1 309	3 539	5 725	12 323
Kacang Panjang/ Long Beans	kw/ qui	8 787	17 757	14 982	21 478
Kangkung/ Water Spinach	kw/ qui	2 008	4 049	5 967	7 971
Kembang Kol/ Cauliflower	kw/ qui	1 040	3 590	2 884	3 525
Kentang/ Potato	kw/ qui	-	-	-	-
Ketimun/ Cucumber	kw/ qui	8 468	22 225	15 920	14 579
Kubis/ Cabbage	kw/ qui	-	-	140	-
Labu Siam/ Chayote	kw/ qui	-	3 159	901	711
Melon/ Melon	kw/ qui	-	320	3 070	436
Paprika/ Bell Pepper	kw/ qui	-	-	-	-
Petsai/Sawi/ Chinese Cabbage/ mustard green	kw/ qui	2 330	983	1 769	1 470
Semangka/ Watermelon	kw/ qui	47 154	27 141	4 400	5 225
Stroberi/ Strawberry	kw/ qui	-	-	-	-
Terung/ Eggplant	kw/ qui	6 876	12 042	10 732	12 769
Tomat/ Tomato	kw/ qui	3 019	4 329	5 102	3 080
Wortel/ Carrot	kw/ qui	-	-	-	3 525
Cabai Besar/TW/Teropong / Chili/ Big chili	kw/ qui	58 379	41 509
Cabai Keriting/ Chili/Curly chili	kw/ qui	120	1 024
Jamur Tiram/ King Oyster Mushroom	kg	18 854	14 646
Jamur Merang/ Straw Mushroom	kg	30 779	1 830
Jamur Lainnya/ Mushroom	kg	-	2

Sumber/Source: BPS, Statistik Pertanian Hortikultura SPH-SBS/BPS-Statistics Indonesia, Agricultural Statistic for Horticulture SPH-SBS

Tabel 5.1.5 **Luas Panen Tanaman Biofarmaka Menurut Kecamatan dan Jenis Tanaman (m²), 2021 dan 2022**
Harvested Area of Medicinal Plants by Subdistrict and Kind of Plant (m²), 2021 and 2022

Kecamatan Subdistrict	Jahe/Ginger		Laos/Lengkuas/Galanga	
	2021	2022	2021	2022
(1)	(2)	(3)	(4)	(5)
1. Haurgeulis	-	-	-	-
2. Gantar	-	-	-	-
3. Kroya	-	-	-	-
4. Gabuswetan	-	-	-	-
5. Cikedung	-	-	-	-
6. Terisi	-	-	-	-
7. Lelea	-	-	-	-
8. Bangodua	-	-	-	-
9. Tukdana	-	-	-	-
10. Widasari	-	-	-	-
11. Kertasemaya	-	-	130	20
12. Sukagumiwang	-	-	-	-
13. Krangkeng	-	-	-	-
14. Karangampel	7	7	23	12
15. Kedokanbunder	-	-	-	-
16. Juntinyuat	-	-	-	-
17. Sliyeg	-	-	-	-
18. Jatibarang	-	-	-	-
19. Balongan	-	-	-	-
20. Indramayu	-	-	-	-
21. Sindang	-	-	-	-
22. Cantigi	-	-	-	-
23. Pasekan	-	-	-	-
24. Lohbener	-	-	-	-
25. Arahau	-	-	-	-
26. Losarang	-	-	-	-
27. Kandanghaur	-	-	-	-
28. Bongas	-	-	-	-
29. Anjatan	-	-	-	-
30. Sukra	-	-	-	-
31. Patrol	-	-	-	-
Kabupaten Indramayu Indramayu Regency	7	7	153	32

Lanjutan Tabel/Continued Table 5.1.5

Kecamatan Subdistrict	Kencur/East Indian Galangal		Kunyit/Turmeric	
	2021	2022	2021	2022
(1)	(6)	(7)	(8)	(9)
1. Haurgeulis	-	-	-	-
2. Gantar	-	-	-	-
3. Kroya	-	-	-	-
4. Gabuswetan	-	-	-	-
5. Cikedung	-	-	-	-
6. Terisi	-	-	-	-
7. Lelea	-	-	-	-
8. Bangodua	-	-	-	-
9. Tukdana	-	-	-	-
10. Widasari	-	-	-	-
11. Kertasemaya	-	-	100	40
12. Sukagumiwang	-	-	-	-
13. Krangkeng	-	-	-	-
14. Karangampel	33	35	42	40
15. Kedokanbunder	-	-	-	-
16. Juntinyuat	-	-	-	-
17. Sliyeg	-	-	-	-
18. Jatibarang	-	-	-	-
19. Balongan	-	-	-	-
20. Indramayu	-	-	-	-
21. Sindang	-	-	-	-
22. Cantigi	-	-	-	-
23. Pasekan	-	-	-	-
24. Lohbener	-	-	-	-
25. Arahan	-	-	-	-
26. Losarang	-	-	-	-
27. Kandanghaur	-	-	-	-
28. Bongas	-	-	-	-
29. Anjatan	-	-	-	-
30. Sukra	-	-	-	-
31. Patrol	-	-	-	-
Kabupaten Indramayu Indramayu Regency	33	35	142	80

Catatan/Note: ...

Sumber/Source: BPS, Statistik Pertanian Hortikultura SPH-TBF/BPS-Statistics Indonesia, Agricultural Statistic for Horticulture SPH-TBF

Tabel
Table 5.1.6

Produksi Tanaman Biofarmaka Menurut Kecamatan dan Jenis Tanaman (kg), 2021 and 2022
Production of Medicinal Plants by Subdistrict and Kind of Plant (kg) 2021 and 2022

Kecamatan Subdistrict	Jahe/Ginger		Laos/Lengkuas/Galanga	
	2021	2022	2021	2022
(1)	(2)	(3)	(4)	(5)
1. Haurgeulis	-	-	-	-
2. Gantar	-	-	-	-
3. Kroya	-	-	-	-
4. Gabuswetan	-	-	-	-
5. Cikedung	-	-	-	-
6. Terisi	-	-	-	-
7. Lelea	-	-	-	-
8. Bangodua	-	-	-	-
9. Tukdana	-	-	-	-
10. Widasari	-	-	-	-
11. Kertasemaya	-	-	265	41
12. Sukagumiwang	-	-	-	-
13. Krangkeng	-	-	-	-
14. Karangampel	66	78	89	48
15. Kedokanbunder	-	-	-	-
16. Juntinyuat	-	-	-	-
17. Sliyeg	-	-	-	-
18. Jatibarang	-	-	-	-
19. Balongan	-	-	-	-
20. Indramayu	-	-	-	-
21. Sindang	-	-	-	-
22. Cantigi	-	-	-	-
23. Pasekan	-	-	-	-
24. Lohbener	-	-	-	-
25. Arahau	-	-	-	-
26. Losarang	-	-	-	-
27. Kandanghaur	-	-	-	-
28. Bongas	-	-	-	-
29. Anjatan	-	-	-	-
30. Sukra	-	-	-	-
31. Patrol	-	-	-	-
Kabupaten Indramayu Indramayu Regency	66	78	354	89

Lanjutan Tabel/Continued Table 5.1.6

Kecamatan Subdistrict	Kencur/East Indian Galangal		Kunyit/Turmeric	
	2021	2022	2021	2022
(1)	(6)	(7)	(8)	(9)
1. Haurgeulis	-	-	-	-
2. Gantar	-	-	-	-
3. Kroya	-	-	-	-
4. Gabuswetan	-	-	-	-
5. Cikedung	-	-	-	-
6. Terisi	-	-	-	-
7. Lelea	-	-	-	-
8. Bangodua	-	-	-	-
9. Tukdana	-	-	-	-
10. Widasari	-	-	-	-
11. Kertasemaya	-	-	310	120
12. Sukagumiwang	-	-	-	-
13. Krangkeng	-	-	-	-
14. Karangampel	93	93	140	145
15. Kedokanbunder	-	-	-	-
16. Juntinyuat	-	-	-	-
17. Sliyeg	-	-	-	-
18. Jatibarang	-	-	-	-
19. Balongan	-	-	-	-
20. Indramayu	-	-	-	-
21. Sindang	-	-	-	-
22. Cantigi	-	-	-	-
23. Pasekan	-	-	-	-
24. Lohbener	-	-	-	-
25. Arahau	-	-	-	-
26. Losarang	-	-	-	-
27. Kandanghaur	-	-	-	-
28. Bongas	-	-	-	-
29. Anjatan	-	-	-	-
30. Sukra	-	-	-	-
31. Patrol	-	-	-	-
Kabupaten Indramayu Indramayu Regency	93	93	450	265

Catatan/Note: ...

Sumber/Source: BPS, Statistik Pertanian Hortikultura SPH-TBF/BPS-Statistics Indonesia, Agricultural Statistic for Horticulture SPH-TBF

Tabel 5.1.7 **Luas Panen Tanaman Biofarmaka Menurut Jenis Tanaman (m²), 2020- 2022**
Table 5.1.7 **Harvested Area of Medicinal Plants by Kind of Plant (m²), 2020–2022**

Jenis Tanaman <i>Kind of Plants</i>	Satuan <i>Unit</i>	2020	2021	2022
(1)	(2)	(3)	(4)	(5)
Dlingo/Dringo/ Calamus	m2
Jahe/ Ginger	m2	-	7	7
Kapulaga/ Java Cardamom	m2	-	-	-
Keji Beling/ Verbenaceae	m2	-
Kencur/ East Indian Galangal	m2	6	33	35
Kunyit/ Turmeric	m2	320	142	80
Laos/Lengkuas/ Galanga	m2	16	153	32
Lempuyang/ Zingiber Aromaticum	m2	-	-	-
Lidah Buaya/ Aloevera	m2	5	-	-
Mahkota Dewa/ Phaleria Macrocarpa	pohon/ tree	-	-	-
Mengkudu/Pace/ Indian Mulberry	pohon/ tree	-	145	-
Sambiloto/ King of Bitter	m2	-	10	128
Temuireng/ Black Turmeric	m2	-	7	32
Temukunci/ Chinese Keys	m2	-	-	-
Temulawak/ Java Turmeric	m2	-	10	-
Jeruk Nipis/ Lime	pohon/ tree	...	-	-
Serai/ Lemongrass	m2	...	248	83

Catatan/Note: ...

Sumber/Source: BPS, Statistik Pertanian Hortikultura SPH-TBF/BPS-Statistics Indonesia, Agricultural Statistic for Horticulture SPH-TBF

Tabel
Table 5.1.8**Produksi Tanaman Biofarmaka Menurut Jenis Tanaman (kg),
2019–2022**
*Production of Medicinal Plants by Kind of Plant (kg), 2019–
2022*

Jenis Tanaman <i>Kind of Plants</i>	Satuan <i>Unit</i>	2020	2021	2022
(1)	(2)	(3)	(4)	(5)
Dlingo/Dringo/ Calamus	kg
Jahe/ Ginger	kg	-	66	78
Kapulaga/ Java Cardamom	kg	-	-	-
Keji Beling/ Verbenaceae	kg	-
Kencur/ East Indian Galangal	kg	22	93	93
Kunyit/ Turmeric	kg	1 369	450	265
Laos/Lengkuas/ Galanga	kg	55	354	89
Lempuyang/ Zingiber Aromaticum	kg	-	-	-
Lidah Buaya/ Aloe vera	kg	33	-	-
Mahkota Dewa/ Phaleria Macrocarpa	kg	-	-	-
Mengkudu/Pace/ Indian Mulberry	kg	-	972	-
Sambiloto/ King of Bitter	kg	-	71	610
Temuireng/ Black Turmeric	kg	-	10	256
Temukunci/ Chinese Keys	kg	-	-	-
Temulawak/ Java Turmeric	kg	-	11	-
Jeruk Nipis/ Lime	kg	...	-	-
Serai / Lemongrass	kg	...	1 868	261

Catatan/Note: ...

Sumber/Source: BPS, Statistik Pertanian Hortikultura SPH-TBF/BPS-Statistics Indonesia, Agricultural Statistic for Horticulture SPH-TBF

Tabel
Table 5.1.9

Luas Panen Tanaman Hias Menurut Kecamatan dan Jenis Tanaman di Kabupaten Indramayu, 2021 dan 2022
Harvested Area of Ornamental Plants by Subdistrict and Kind of Plant in Indramayu Regency, 2021 and 2022

Kecamatan Subdistrict	Mawar/ Rose (m2/m2)		Palem/ Palm (pohon/ tree)	
	2021	2022	2021	2022
(1)	(2)	(3)	(4)	(5)
1. Haurgeulis	-	-	-	-
2. Gantar	-	-	-	-
3. Kroya	-	-	-	-
4. Gabuswetan	-	-	-	-
5. Cikedung	-	-	-	-
6. Terisi	-	-	-	-
7. Lelea	-	-	-	-
8. Bangodua	-	-	-	-
9. Tukdana	-	-	-	-
10. Widasari	-	-	-	-
11. Kertasemaya	-	-	-	-
12. Sukagumiwang	-	-	-	-
13. Krangkeng	-	-	-	-
14. Karangampel	-	-	-	-
15. Kedokanbunder	-	-	-	-
16. Juntinyuat	-	-	-	-
17. Sliyeg	-	-	-	-
18. Jatibarang	-	-	-	-
19. Balongan	-	-	-	-
20. Indramayu	-	-	-	-
21. Sindang	-	-	-	-
22. Cantigi	-	-	-	-
23. Pasekan	-	-	-	-
24. Lohbener	-	-	-	-
25. Arahau	-	-	-	-
26. Losarang	-	-	-	-
27. Kandanghaur	-	-	-	-
28. Bongas	-	-	-	-
29. Anjatan	-	-	-	-
30. Sukra	-	-	-	-
31. Patrol	-	-	-	-
Kabupaten Indramayu Indramayu Regency	-	-	-	-

Catatan/Note: ...

Sumber/Source: BPS, Statistik Pertanian Hortikultura SPH-TBF/BPS-Statistics Indonesia, Agricultural Statistic for Horticulture SPH-TBF

Tabel
Table 5.1.10

Produksi Tanaman Hias Menurut Kecamatan dan Jenis Tanaman di Kabupaten Indramayu, 2021 dan 2022
Production of Ornamental Plants by Subdistrict and Kind of Plant in Indramayu Regency, 2021 and 2022

Kecamatan Subdistrict	Mawar/ Rose (m2/ m2)		Palem/ Palm (pohon/ tree)	
	2021	2022	2021	2022
(1)	(2)	(3)	(4)	(5)
1. Haurgeulis	-	-	-	-
2. Gantar	-	-	-	-
3. Kroya	-	-	-	-
4. Gabuswetan	-	-	-	-
5. Cikedung	-	-	-	-
6. Terisi	-	-	-	-
7. Lelea	-	-	-	-
8. Bangodua	-	-	-	-
9. Tukdana	-	-	-	-
10. Widasari	-	-	-	-
11. Kertasemaya	-	-	-	-
12. Sukagumiwang	-	-	-	-
13. Krangkeng	-	-	-	-
14. Karangampel	-	-	-	-
15. Kedokanbunder	-	-	-	-
16. Juntinyuat	-	-	-	-
17. Sliyeg	-	-	-	-
18. Jatibarang	-	-	-	-
19. Balongan	-	-	-	-
20. Indramayu	-	-	-	-
21. Sindang	-	-	-	-
22. Cantigi	-	-	-	-
23. Pasekan	-	-	-	-
24. Lohbener	-	-	-	-
25. Arahau	-	-	-	-
26. Losarang	-	-	-	-
27. Kandanghaur	-	-	-	-
28. Bongas	-	-	-	-
29. Anjatan	-	-	-	-
30. Sukra	-	-	-	-
31. Patrol	-	-	-	-
Kabupaten Indramayu Indramayu Regency	-	-	-	-

Catatan/Note: ...

Sumber/Source: BPS, Statistik Pertanian Hortikultura SPH-TBF/BPS-Statistics Indonesia, Agricultural Statistic for Horticulture SPH-TBF

Tabel 5.1.11 Luas Panen Tanaman Hias Menurut Jenis Tanaman di Kabupaten Indramayu, 2019–2022
Harvested Area of Ornamental Plants by Kind of Plant in Indramayu Regency, 2019–2022

Jenis Tanaman <i>Kind of Plants</i>	Satuan <i>Unit</i>	2019	2020	2021	2022
(1)	(2)	(3)	(4)	(5)	(6)
Anthurium Bunga/ Flamingo Lily Flower	m2	-	-	-	-
Anthurium Daun/ Anthurium	m2	-	-	-	-
Balanceng/ Dieffenbacia	m2	-	-	-	-
Dracaena/ Dracaena	m2	-	-	-	-
Euphorbia/ Euphorbia	m2	-	-	-	-
Hanjuang/ Cordyline	m2	-	-	-	-
Herbras/ Gerbera	m2	-	-	-	-
Kamboja Jepang/ Adenium	m2	-	-	-	-
Keladi Hias/ Caladium	m2	-	-	-	-
Krisan/ Chrysantemum	m2	-	-	-	-
Mawar/ Rose	m2	-	-	-	-
Melati/ Jasmine	m2	-	-	-	-
Monstera/ Monstera	m2	-	-	-	-
Pakis/ Leather Leaf Fern	m2	-	-	-	-
Palem/ Palm	pohon/ tree	-	-	-	-
Pedang-Pedangan/ Sansevieria	m2	-	-	-	-
Philodendron/ Philodendron	m2	-	-	-	-
Pisang-Pisangan/ Heliconia	m2	-	-	-	-
Sedap Malam/ Tuberose	m2	-	-	-	-
Soka/ Ixora	m2	-	-	-	-
Sri Rejeki/ Aglaonema	m2	-	-	-	-
Anggrek Pot/ Potted Orchid	m2	-	-	-	-
Anggrek Potong/ Cut Orchid	m2	-	-	-	-
Bromelia/ Bromelia	m2	-	-	-	-
Bugenvil/ Bugenvil	m2	-	-	-	-
Puring/ Croton	m2	-	-	-	-

Catatan/Note: ...

Sumber/Source: BPS, Statistik Pertanian Hortikultura SPH-TH/BPS-Statistics Indonesia, Agricultural Statistik for Horticulture SPH-TH

Tabel
Table 5.1.12

**Produksi Tanaman Hias Menurut Jenis Tanaman (tangkai),
2019–2022**
**Production of Ornamental Plants by Kind of Plant (stalks), 2019–
2022**

Jenis Tanaman <i>Kind of Plants</i>	Satuan <i>Unit</i>	2019	2020	2021	2022
(1)	(2)	(3)	(4)	(5)	(6)
Anthurium Bunga/ Flamingo Lily Flower	tangkai/ stalks	-	-	-	-
Anthurium Daun/ Anthurium	pohon/ tree	-	-	-	-
Balaceng/ Dieffenbacia	pohon/ tree	-	-	-	-
Dracaena/ Dracaena	pohon/ tree	-	-	-	-
Euphorbia/ Euphorbia	pohon/ tree	-	-	-	-
Hanjuang/ Cordyline	pohon/ tree	-	-	-	-
Herbras/ Gerbera	tangkai/ stalks	-	-	-	-
Kamboja Jepang/ Adenium	pohon/ tree	-	-	-	-
Keladi Hias/ Caladium	pohon/ tree	-	-	-	-
Krisan/ Chrysantemum	tangkai/ stalks	-	-	-	-
Mawar/ Rose	tangkai/ stalks	-	-	-	-
Melati/ Jasmine	kg	-	-	-	-
Monstera/ Monstera	pohon/ tree	-	-	-	-
Pakis/ Leather Leaf Fern	pohon/ tree	-	-	-	-
Palem/ Palm	pohon/ tree	-	-	-	-
Philodendron/ Philodendron	pohon/ tree	-	-	-	-
Pisang-Pisangan/ Heliconia	tangkai/ stalks	-	-	-	-
Sedap Malam/ Tuberose	tangkai/ stalks	-	-	-	-
Soka/ Ixora	pohon/ tree	-	-	-	-
Sri Rejeki/ Aglaonema	pohon/ tree	-	-	-	-
Bromelia/ Bromelia	pohon/ tree	-	-	-	-
Bugenvil/ Bugenvil	pohon/ tree	-	-	-	-
Pedang-pedangan/ Sansevieria	pohon/ tree	-	-	-	-
Anggrek Pot/ Potted Orchid	pohon/ tree	-	-	-	-
Anggrek Potong/ Cut Orchid	tangkai/ stalks	-	-	-	-
Puring/ Croton	pohon/ tree	-	-	-	-

Catatan/Note: ...

Sumber/Source: BPS, Statistik Pertanian Hortikultura SPH-TH/BPS-Statistics Indonesia, Agricultural Statistik for Horticulture SPH-TH

Tabel 5.1.13 **Produksi Buah-buahan Menurut Kecamatan dan Jenis Tanaman (kwintal), 2021 and 2022**
Table 5.1.13 **Production of Fruits by Subdistrict and Kind of Plant (quintal), 2021 and 2022**

Kecamatan Subdistrict	Mangga/Mango		Jambu Air/Water Apple	
	2021	2022	2021	2022
(1)	(2)	(3)	(4)	(5)
1. Haurgeulis	38 029	194 495	1 672	1 421
2. Gantar	80 965	16 979	7	98
3. Kroya	50 896	70 894	-	-
4. Gabuswetan	27 264	15 840	38	33
5. Cikedung	184 841	150 795	312	185
6. Terisi	16 734	30 404	4	50
7. Lelea	61 750	51 643	269	548
8. Bangodua	25 123	26 827	-	13
9. Tukdana	41 371	35 257	83	985
10. Widasari	6 809	20 718	51	180
11. Kertasemaya	16 638	20 383	14	195
12. Sukagumiwang	29 993	33 367	-	-
13. Krangkeng	115 264	60 539	44	139
14. Karangampel	33 971	24 868	250	1 263
15. Kedokanbunder	12 268	7 054	148	41
16. Juntinyuat	18 962	87 851	577	618
17. Sliyeg	34 256	71 999	204	113
18. Jatibarang	12 543	141 817	16	16
19. Balongan	12 567	14 756	-	-
20. Indramayu	9 520	3 239	-	30
21. Sindang	6 253	29 942	868	1 826
22. Cantigi	10 845	65 685	49	29
23. Pasekan	3 562	7 218	6	14
24. Lohbener	23 841	138 564	204	154
25. Arahau	17 018	53 740	81	91
26. Losarang	3 913	14 016	-	8
27. Kandanghaur	6 917	2 832	43	109
28. Bongas	1 553	34 510	11	10
29. Anjatan	5 627	92 577	25	22
30. Sukra	22 782	35 129	158	206
31. Patrol	1 905	2 744	-	-
Kabupaten Indramayu Indramayu Regency	933 979	1 556 682	5 129	8 395

Lanjutan Tabel/Continued Table 5.1.13

Kecamatan Subdistrict	Jeruk Siam/Kepron/ Orange/ Tangerine		Pisang/Banana	
	2021	2022	2021	2022
(1)	(6)	(7)	(8)	(9)
1. Haurgeulis	-	-	2 348	4 268
2. Gantar	-	-	355	3 385
3. Kroya	-	-	15 053	1 460
4. Gabuswetan	28	7	866	848
5. Cikedung	-	-	904	762
6. Terisi	-	-	256	210
7. Lelea	-	-	1 417	940
8. Bangodua	-	-	70	1 299
9. Tukdana	-	-	238	4 200
10. Widasari	-	-	420	609
11. Kertasemaya	-	-	792	1 817
12. Sukagumiwang	-	-	282	415
13. Krangkeng	-	-	21 049	11 463
14. Karangampel	-	-	1 199	1 031
15. Kedokanbunder	-	172	1 016	1 217
16. Juntinyuat	7 149	4 003	15 837	10 794
17. Sliyeg	-	-	381	110
18. Jatibarang	-	-	57	100
19. Balongan	-	-	2 250	3 280
20. Indramayu	-	-	1 890	3 358
21. Sindang	-	-	642	311
22. Cantigi	-	-	1 525	727
23. Pasekan	-	-	13	113
24. Lohbener	-	-	16 208	31 950
25. Arahau	-	-	6 727	34 804
26. Losarang	-	-	38	549
27. Kandanghaur	-	-	349	785
28. Bongas	-	-	1 797	8 404
29. Anjatan	-	26	370	428
30. Sukra	-	-	149	-
31. Patrol	-	-	-	-
Kabupaten Indramayu Indramayu Regency	7 177	4 208	94 499	129 635

Lanjutan Tabel/Continued Table 5.1.13

Kecamatan Subdistrict	Pepaya/Papaya		Petai/Twisted Cluster Bean	
	2021	2022	2021	2022
(1)	(10)	(11)	(12)	(13)
1. Haurgeulis	-	-	-	1 151
2. Gantar	4 100	746	233	160
3. Kroya	14 043	2 724	-	-
4. Gabuswetan	225	310	-	-
5. Cikedung	348	209	902	1 035
6. Terisi	596	437	-	114
7. Lelea	400	1 523	1 740	3 192
8. Bangodua	-	-	-	0
9. Tukdana	540	480	-	16
10. Widasari	428	640	-	18
11. Kertasemaya	-	-	-	-
12. Sukagumiwang	-	-	40	29
13. Krangkeng	223	942	77	95
14. Karangampel	32	38	32	39
15. Kedokanbunder	83	51	4	-
16. Juntinyuat	391	374	-	-
17. Sliyeg	8	34	45	10
18. Jatibarang	4	2	-	-
19. Balongan	-	-	102	41
20. Indramayu	1 497	2 687	-	-
21. Sindang	-	28	-	-
22. Cantigi	20	23	-	103
23. Pasekan	-	-	-	4
24. Lohbener	-	-	24	45
25. Arahau	-	-	486	452
26. Losarang	106	187	-	24
27. Kandanghaur	-	-	19	59
28. Bongas	866	85	28	23
29. Anjatan	124	186	53	113
30. Sukra	-	980	-	-
31. Patrol	9	20	-	-
Kabupaten Indramayu Indramayu Regency	24 041	12 707	3 785	6 723

Catatan/Note: ...

Sumber/Source: BPS, Statistik Pertanian Hortikultura SPH-BST/BPS-Statistics Indonesia, Agricultural Statistic for Horticulture SPH-BST

Tabel
Table 5.1.14

Produksi Buah–Buahan dan Sayuran Tahunan Menurut Jenis Tanaman, 2019–2022
Production of Annual Fruits and Vegetables by Kind of Plant, 2019–2022

Jenis Tanaman <i>Kind of Plants</i>	Satuan <i>Unit</i>	2019	2020	2021	2022
(1)	(2)	(3)	(4)	(5)	(6)
Alpukat/ Avocado	kw/ qui	-	23	22	7
Anggur/ Grape	kw/ qui	-	-	-	-
Apel/ Apple	kw/ qui	-	-	-	-
Belimbing/ Star Fruit	kw/ qui	1 544	1 782	1 177	3 687
Duku/Langsak/Kokosan/ Duku	kw/ qui	-	-	-	-
Durian/ Durian	kw/ qui	-	-	-	466
Jambu Air/ Water Apple	kw/ qui	7 997	6 484	5 129	8 395
Jambu Biji/ Guava	kw/ qui	11 542	14 494	8 961	10 833
Jengkol/ Jengkol	kw/ qui	-	-	32	-
Jeruk Besar/ Pomelo	kw/ qui	4	2	-	-
Jeruk Siam/Keprok/ Orange/Tangerine	kw/ qui	2 445	7 265	7 177	4 208
Mangga/ Mango	kw/ qui	753 425	1 265 402	933 979	1 556 682
Manggis/ Mangosteen	kw/ qui	-	-	-	-
Melinjo/ Gnetum/Melinjo	kw/ qui	3 867	8 160	4 392	9 834
Nangka/Cempedak/ Jackfruit	kw/ qui	23 396	26 695	18 648	30 419
Nenas/ Pineapple	kw/ qui	-	-	-	-
Pepaya/ Papaya	kw/ qui	10 189	13 588	24 041	12 707
Petai/ Twisted Cluster Bean	kw/ qui	5 399	4 949	3 785	6 723
Pisang/ Banana	kw/ qui	101 861	131 769	94 499	129 635
Rambutan/ Rambutan	kw/ qui	76	80	71	-
Salak/ Snakefruit	kw/ qui	-	-	-	-
Sawo/ Sapodilla/Sawo	kw/ qui	1 927	2 399	2 813	1 780
Sirsak/ Soursoop	kw/ qui	746	1 742	1 126	1 558
Sukun/ Breadfruit	kw/ qui	9 599	7 929	597	4 072
Buah Naga/ Hylocereus polyrhizus	kw/ qui	-	22
Jeruk Lemon/ Lemon	kw/ qui	-	-
Lengkeng/ Dimocarpus longan	kw/ qui	67	657

Catatan/Note: ...

Sumber/Source: BPS, Statistik Pertanian Hortikultura SPH-BST/BPS-Statistics Indonesia, Agricultural Statistic for Horticulture SPH-BST

5.2 PERKEBUNAN ESTATE CROPS

Tabel 5.2.1 **Luas Areal Tanaman Perkebunan Menurut Kecamatan dan Jenis Tanaman (ha), 2021 dan 2022**
Planted Area of Estate Crops by Subdistrict and Type of Crops (ha), 2021 dan 2022

Kecamatan Subdistrict	Kelapa Sawit/Oil Palm		Kelapa/Coconut	
	2021	2022	2021	2022
(1)	(2)	(3)	(4)	(5)
1, Haurgeulis	-	-	91,00	115,00
2, Gantar	-	-	58,01	70,50
3, Kroya	-	-	94,00	109,50
4, Gabuswetan	-	-	77,01	110,00
5, Cikeding	-	-	59,00	72,50
6, Terisi	-	-	60,00	92,00
7, Lelea	-	-	93,00	132,00
8, Bangodua	-	-	18,00	50,00
9, Tukdana	-	-	54,00	68,00
10, Widasari	-	-	68,00	93,50
11, Kertasemaya	-	-	98,01	150,00
12, Sukagumiwang	-	-	109,00	123,00
13, Krangkeng	-	-	177,00	260,00
14, Karangampel	-	-	196,00	280,00
15, Kedokanbunder	-	-	197,00	280,00
16, Juntinyuat	-	-	93,01	129,50
17, Sliyeg	-	-	348,00	430,00
18, Jatibarang	-	-	98,01	130,00
19, Balongan	-	-	65,99	124,50
20, Indramayu	-	-	78,00	130,00
21, Sindang	-	-	278,01	360,00
22, Cantigi	-	-	219,00	310,00
23, Pasekan	-	-	150,00	254,00
24, Lohbener	-	-	60,00	108,00
25, Arahana	-	-	197,01	280,00
26, Losarang	-	-	99,00	130,50
27, Kandanghaur	-	-	178,00	269,00
28, Bongas	-	-	175,00	260,00
29, Anjatan	-	-	185,00	230,00
30, Sukra	-	-	16,00	36,00
31, Patrol	-	-	11,00	21,00
Kabupaten Indramayu Indramayu Regency	-	-	3 700,05	4 478,00

Lanjutan Tabel/*Continued Table* 5.2.1

Kecamatan Subdistrict	Karet/Rubber		Kopi/Coffee	
	2021	2022	2021	2022
(1)	(6)	(7)	(8)	(9)
1. Haurgeulis	-	-	-	-
2. Gantar	-	-	-	-
3. Kroya	-	-	-	-
4. Gabuswetan	-	-	-	-
5. Cikedung	-	-	-	-
6. Terisi	-	-	-	-
7. Lelea	-	-	-	-
8. Bangodua	-	-	-	-
9. Tukdana	-	-	-	-
10. Widasari	-	-	-	-
11. Kertasemaya	-	-	-	-
12. Sukagumiwang	-	-	-	-
13. Krangkeng	-	-	-	-
14. Karangampel	-	-	-	-
15. Kedokanbunder	-	-	-	-
16. Juntinyuat	-	-	-	-
17. Sliyeg	-	-	-	-
18. Jatibarang	-	-	-	-
19. Balongan	-	-	-	-
20. Indramayu	-	-	-	-
21. Sindang	-	-	-	-
22. Cantigi	-	-	-	-
23. Pasekan	-	-	-	-
24. Lohbener	-	-	-	-
25. Arahau	-	-	-	-
26. Losarang	-	-	-	-
27. Kandanghaur	-	-	-	-
28. Bongas	-	-	-	-
29. Anjatan	-	-	-	-
30. Sukra	-	-	-	-
31. Patrol	-	-	-	-
Kabupaten Indramayu <i>Indramayu Regency</i>	-	-	-	-

Lanjutan Tabel/*Continued Table 5.2.1*

Kecamatan Subdistrict	Kakao/Cocoa		Tebu/Sugar cane	
	2021	2022	2021	2022
(1)	(10)	(11)	(12)	(13)
1. Haurgeulis	-	-	-	-
2. Gantar	-	-	-	-
3. Kroya	-	-	-	-
4. Gabuswetan	-	-	-	-
5. Cikedung	-	-	-	-
6. Terisi	-	-	-	-
7. Lelea	-	-	-	-
8. Bangodua	-	-	-	-
9. Tukdana	-	-	-	-
10. Widasari	-	-	-	-
11. Kertasemaya	-	-	-	-
12. Sukagumiwang	-	-	-	-
13. Krangkeng	-	-	-	-
14. Karangampel	-	-	-	-
15. Kedokanbunder	-	-	-	-
16. Juntinyuat	-	-	-	-
17. Sliyeg	-	-	-	-
18. Jatibarang	-	-	-	-
19. Balongan	-	-	-	-
20. Indramayu	-	-	-	-
21. Sindang	-	-	-	-
22. Cantigi	-	-	-	-
23. Pasekan	-	-	-	-
24. Lohbener	-	-	-	-
25. Arahana	-	-	-	-
26. Losarang	-	-	-	-
27. Kandanghaur	-	-	-	-
28. Bongas	-	-	-	-
29. Anjatan	-	-	-	-
30. Sukra	-	-	-	-
31. Patrol	-	-	-	-
Kabupaten Indramayu <i>Indramayu Regency</i>	-	-	-	-

Lanjutan Tabel/Continued Table 5.2.1

Kecamatan Subdistrict	Teh/Tea		Tembakau/Tobacco	
	2021	2022	2021	2022
	(14)	(15)	(16)	(17)
1. Haurgeulis	-	-	-	-
2. Gantar	-	-	-	-
3. Kroya	-	-	-	-
4. Gabuswetan	-	-	-	-
5. Cikedung	-	-	-	-
6. Terisi	-	-	-	-
7. Lelea	-	-	-	-
8. Bangodua	-	-	-	-
9. Tukdana	-	-	-	-
10. Widasari	-	-	-	-
11. Kertasemaya	-	-	-	-
12. Sukagumiwang	-	-	-	-
13. Krangkeng	-	-	-	-
14. Karangampel	-	-	-	-
15. Kedokanbunder	-	-	-	-
16. Juntinyuat	-	-	-	-
17. Sliyeg	-	-	-	-
18. Jatibarang	-	-	-	-
19. Balongan	-	-	-	-
20. Indramayu	-	-	-	-
21. Sindang	-	-	-	-
22. Cantigi	-	-	-	-
23. Pasekan	-	-	-	-
24. Lohbener	-	-	-	-
25. Arahana	-	-	-	-
26. Losarang	-	-	-	-
27. Kandanghaur	-	-	-	-
28. Bongas	-	-	-	-
29. Anjatan	-	-	-	-
30. Sukra	-	-	-	-
31. Patrol	-	-	-	-
Kabupaten Indramayu <i>Indramayu Regency</i>	-	-	-	-

Catatan/Note: ...

Sumber/Source: Dinas Pertanian Kabupaten Indramayu

Tabel
Table 5.2.2

Produksi Perkebunan Menurut Kecamatan dan Jenis Tanaman (ton), 2021 dan 2022
Production of Estate by Subdistrict and Type of Crops (ton), 2021 and 2022

Kecamatan Subdistrict	Kelapa Sawit/Oil Palm		Kelapa/Coconut	
	2021	2022	2021	2022
(1)	(2)	(3)	(4)	(5)
1. Haurgeulis	-	-	68,42	67,67
2. Gantar	-	-	37,61	37,59
3. Kroya	-	-	70,68	67,67
4. Gabuswetan	-	-	52,74	47,94
5. Cikedung	-	-	44,36	37,59
6. Terisi	-	-	41,10	37,68
7. Lelea	-	-	62,00	60,00
8. Bangodua	-	-	12,24	6,80
9. Tukdana	-	-	36,00	33,33
10. Widasari	-	-	46,26	40,26
11. Kertasemaya	-	-	65,37	60,37
12. Sukagumiwang	-	-	74,15	68,03
13. Krangkeng	-	-	118,00	113,33
14. Karangampel	-	-	130,34	126,35
15. Kedokanbunder	-	-	131,33	126,66
16. Juntinyuat	-	-	69,93	67,67
17. Sliyeg	-	-	198,86	194,29
18. Jatibarang	-	-	73,69	67,67
19. Balongan	-	-	12,20	10,93
20. Indramayu	-	-	58,65	52,63
21. Sindang	-	-	99,29	96,43
22. Cantigi	-	-	164,66	190,37
23. Pasekan	-	-	102,74	82,19
24. Lohbener	-	-	40,00	36,67
25. Arahana	-	-	134,94	130,14
26. Losarang	-	-	74,44	67,67
27. Kandanghaur	-	-	133,50	127,50
28. Bongas	-	-	131,58	127,82
29. Anjatan	-	-	119,35	116,13
30. Sukra	-	-	10,88	6,80
31. Patrol	-	-	6,88	6,25
Kabupaten Indramayu <i>Indramayu Regency</i>	-	-	1 979,39	2 118,13

Lanjutan Tabel/*Continued Table 5.2.2*

Kecamatan Subdistrict	Karet/Rubber		Kopi/Coffee	
	2022	2022	2022	2022
(1)	(6)	(7)	(8)	(9)
1. Haurgeulis	-	-	-	-
2. Gantar	-	-	-	-
3. Kroya	-	-	-	-
4. Gabuswetan	-	-	-	-
5. Cikedung	-	-	-	-
6. Terisi	-	-	-	-
7. Lelea	-	-	-	-
8. Bangodua	-	-	-	-
9. Tukdana	-	-	-	-
10. Widasari	-	-	-	-
11. Kertasemaya	-	-	-	-
12. Sukagumiwang	-	-	-	-
13. Krangkeng	-	-	-	-
14. Karangampel	-	-	-	-
15. Kedokanbunder	-	-	-	-
16. Juntinyuat	-	-	-	-
17. Sliyeg	-	-	-	-
18. Jatibarang	-	-	-	-
19. Balongan	-	-	-	-
20. Indramayu	-	-	-	-
21. Sindang	-	-	-	-
22. Cantigi	-	-	-	-
23. Pasekan	-	-	-	-
24. Lohbener	-	-	-	-
25. Arahau	-	-	-	-
26. Losarang	-	-	-	-
27. Kandanghaur	-	-	-	-
28. Bongas	-	-	-	-
29. Anjatan	-	-	-	-
30. Sukra	-	-	-	-
31. Patrol	-	-	-	-
Kabupaten Indramayu <i>Indramayu Regency</i>	-	-	-	-

Lanjutan Tabel/Continued Table 5.2.2

Kecamatan Subdistrict	Kakao/Cocoa		Tebu/Sugar cane	
	2022	2022	2022	2022
(1)	(10)	(11)	(12)	(13)
1. Haurgeulis	-	-	-	-
2. Gantar	-	-	-	-
3. Kroya	-	-	-	-
4. Gabuswetan	-	-	-	-
5. Cikedung	-	-	-	-
6. Terisi	-	-	-	-
7. Lelea	-	-	-	-
8. Bangodua	-	-	-	-
9. Tukdana	-	-	-	-
10. Widasari	-	-	-	-
11. Kertasemaya	-	-	-	-
12. Sukagumiwang	-	-	-	-
13. Krangkeng	-	-	-	-
14. Karangampel	-	-	-	-
15. Kedokanbunder	-	-	-	-
16. Juntinyuat	-	-	-	-
17. Sliyeg	-	-	-	-
18. Jatibarang	-	-	-	-
19. Balongan	-	-	-	-
20. Indramayu	-	-	-	-
21. Sindang	-	-	-	-
22. Cantigi	-	-	-	-
23. Pasekan	-	-	-	-
24. Lohbener	-	-	-	-
25. Arahau	-	-	-	-
26. Losarang	-	-	-	-
27. Kandanghaur	-	-	-	-
28. Bongas	-	-	-	-
29. Anjatan	-	-	-	-
30. Sukra	-	-	-	-
31. Patrol	-	-	-	-
Kabupaten Indramayu Indramayu Regency	-	-	-	-

Lanjutan Tabel/Continued Table 5.2.2

Kecamatan Subdistrict	Teh/Tea		Tembakau/Tobacco	
	2022	2022	2022	2022
	(1)	(14)	(15)	(16)
1. Haurgeulis	-	-	-	-
2. Gantar	-	-	-	-
3. Kroya	-	-	-	-
4. Gabuswetan	-	-	-	-
5. Cikedung	-	-	-	-
6. Terisi	-	-	-	-
7. Lelea	-	-	-	-
8. Bangodua	-	-	-	-
9. Tukdana	-	-	-	-
10. Widasari	-	-	-	-
11. Kertasemaya	-	-	-	-
12. Sukagumiwang	-	-	-	-
13. Krangkeng	-	-	-	-
14. Karangampel	-	-	-	-
15. Kedokanbunder	-	-	-	-
16. Juntinyuat	-	-	-	-
17. Sliyeg	-	-	-	-
18. Jatibarang	-	-	-	-
19. Balongan	-	-	-	-
20. Indramayu	-	-	-	-
21. Sindang	-	-	-	-
22. Cantigi	-	-	-	-
23. Pasekan	-	-	-	-
24. Lohbener	-	-	-	-
25. Araham	-	-	-	-
26. Losarang	-	-	-	-
27. Kandanghaur	-	-	-	-
28. Bongas	-	-	-	-
29. Anjatan	-	-	-	-
30. Sukra	-	-	-	-
31. Patrol	-	-	-	-
Kabupaten Indramayu <i>Indramayu Regency</i>	-	-	-	-

Catatan/Note: ...

Sumber/Source: Dinas Pertanian Kabupaten Indramayu

Tabel
Table 5.2.3

Luas Areal Tanaman Perkebunan Rakyat Menurut Jenis Tanaman di Kabupaten Indramayu (ha), 2018–2022
Planted Area of Estate Crops by Type of Crops in Indramayu Regency (ha), 2018–2022

Jenis Tanaman Kind of Plants	2018	2019	2020	2021	2022 ^x
(1)	(2)	(3)	(4)	(5)	(6)
Tanaman Tahunan					
Perennial Crops					
Karet/Rubber	–	–	–	–	–
Kelapa/Coconut	4 314,0	3 806,0	3 843,7	3 700,1	4 478,0
Kelapa sawit/Oil palm	–	–	–	–	–
Kopi/Coffee	–	–	–	–	–
Kakao/Cocoa	–	–	–	–	–
Teh/Tea	–	–	–	–	–
Jambu mete/Cashew nut	–	–	–	–	–
Pala/Nutmeg	–	–	–	–	–
Lada/Pepper	–	–	–	–	–
Tanaman Semusim					
Seasonal Crops					
Tebu/Sugar cane	–	–	–	–	–
Tembakau/Tobacco	–	–	–	–	–
Nilam/Patchouli	–	–	–	–	–

Catatan/Note:

Sumber/Source: Dinas Pertanian Kabupaten Indramayu

Tabel
Table 5.2.4

Produksi Perkebunan Rakyat Menurut Jenis Tanaman di Kabupaten Indramayu (ton), 2018–2022
Production of Estates by Type of Crops in Indramayu Regency (ton), 2018–2022

Jenis Tanaman Kind of Plants	2018	2019	2020	2021	2022 ^x
(1)	(2)	(3)	(4)	(5)	(6)
Tanaman Tahunan Perennial Crops					
Karet/Rubber	–	–	–	–	–
Kelapa/Coconut	3 096,9	2 498,8	2 509,1	1 979,4	2 118,1
Kelapa sawit/Oil palm	–	–	–	–	–
Kopi/Coffee	–	–	–	–	–
Kakao/Cocoa	–	–	–	–	–
Teh/Tea	–	–	–	–	–
Jambu mete/Cashew nut	–	–	–	–	–
Pala/Nutmeg	–	–	–	–	–
Lada/Pepper	–	–	–	–	–
Tanaman Semusim Seasonal Crops					
Tebu/Sugar cane	–	–	–	–	–
Tembakau/Tobacco	–	–	–	–	–
Nilam/Patchouli	–	–	–	–	–

Catatan/Note:

Sumber/Source: Dinas Pertanian Kabupaten Indramayu

5.3 TANAMAN PANGAN FOOD CROPS

Tabel 5.3.1 **Luas Panen Padi dan Perkembangannya, 2022**
Table 5.3.1 **Harvested Area of Paddy and Growth, 2022**

Luas Panen (ha) Harvested Area (ha)		Perkembangan Growth	
2021	2022*	Absolut	Relatif (%)
(1)	(2)	(3)	(4)
227 051	245 222	18 171	8,00

Catatan/Note: *Angka sementara

Sumber/Source: BPS, Survei Kerangka Sampel Area (KSA)/BPS, Area Sampling Frame

Tabel 5.3.2 **Produksi Padi¹ dan Beras (ha), 2022**
Table **Paddy and Rice Production¹ (ha), 2022**

Produksi Padi (ton GKG) Paddy Production (ton GKG)		Produksi Padi Setara Beras (ton) Rice Equivalent Production (ton)	
2021	2022 ^x	2021	2022 ^x
(1)	(2)	(3)	
1 319 624	1 499 321	762 059	865 831

Catatan/Note: ¹ Kualitas produksi gabah kering giling/The production is in term of dry unhusked paddy
 Sumber/Source: BPS, Survei Kerangka Sampel Area (KSA)/BPS, Area Sampling Frame

5.4 KEHUTANAN FORESTRY

Tabel
Table 5.4.1 **Realisasi Pembuatan Persemaian Menurut Jenis Tanaman dan Wilayah BKPH di KPH Kabupaten Indramayu 2022**
Plant Nursery Realization by Type Of Plant By Forest Area Under KPH Indramayu Regency 2022

BKPH	Jenis Tanaman					
	Jati		Gamal		Kayu Putih	
	Luas (Ha)	Bibit (Pohon)	Luas (Ha)	Bibit (Pohon)	Luas (Ha)	Bibit (Pohon)
(1)	(2)	(3)	(4)	(5)	(6)	(7)
Cikawang	-	-	-	-	-	-
Plosokerep	-	-	-	-	-	1 159 924
Haurgeulis	-	-	-	-	-	-
Sanca	-	74 459	-	-	-	-
Jatimunggul	-	-	-	-	-	-
Indramayu	-	-	-	-	-	-
Tahun 2022	-	74 459,20	-	-	-	1 159 924

Catatan: BKPH = Bagian Kesatuan Pemangku Hutan

Sumber: Perum Perhutanan KPH Kabupaten Indramayu

Lanjutan Tabel/Continued Table 5.4.1

BKPH	Jenis Tanaman							
	Mahoni		Kaliandra		Randu		Kesambi	
	Luas (Ha)	Bibit (Pohon)	Luas (Ha)	Bibit (Pohon)	Luas (Ha)	Bibit (Pohon)	Luas (Ha)	Bibit (Pohon)
(1)	(8)	(9)	(10)	(11)	(12)	(13)	(14)	(15)
Cikawung	-	-	-	-	-	-	-	-
Plosokerep	-	-	-	-	-	-	-	-
Haurgeulis	-	-	-	-	-	-	-	-
Sanca	8 749	-	-	-	-	-	-	-
Jatimunggul	-	-	-	-	-	-	-	-
Indramayu	-	-	-	-	-	-	-	-
Tahun 2022	8 749	-	-	-	-	-	-	-

Catatan: BKPH = Bagian Kesatuan Pemangku Hutan

Sumber: Perum Perhutanan KPH Kabupaten Indramayu

Tabel
Table 5.4.2

Realisasi Penanaman Hutan Menurut Jenis Tanaman dan Wilayah BKPH di KPH Kabupaten Indramayu 2022
Plant Reforestation Realization by Type Of Plant By Forest Area Under KPH Indramayu Regency 2022

BKPH	Jenis Tanaman							
	Jati (Ha)	Kayu Putih (Ha)	Gamal (Ha)	Kaliandra (Ha)	Acmangium (Ha)	Randu (Ha)	Nyampi (Ha)	Kesambi (Ha)
(1)	(2)	(3)	(4)	(5)	(6)	(7)	(8)	(9)
Cikawung	93,41	41,59	-	-	-	-	-	-
Plosokerep	-	-	-	-	-	-	-	-
Haurgeulis	17,55	89,50	-	-	-	-	-	-
Sanca	6,80	297,29	-	-	-	-	-	-
Jatimunggul	-	194,13	-	-	-	-	-	-
Indramayu	-	-	-	-	-	-	-	-
Tahun 2022	117,76	622,51	0,00	0,00	0,00	0,00	0,00	0,00

Catatan: BKPH = Bagian Kesatuan Pemangku Hutan

Sumber: Perum Perhutanan KPH Kabupaten Indramayu

Tabel
Table 5.4.3

Realisasi Produksi Kayu Jati Menurut Jenis penggunaan dan Wilayah BKPH di KPH Kabupaten Indramayu 2022
Hardwood Production Realization by Type Of Plant By Forest Area Under KPH Indramayu Regency 2022

BKPH	Jenis Penggunaan	
	Kayu Perkakas (m ³)	Kayu Bakar (m ³)
(1)	(2)	(3)
Cikawung	96,24	-
Plosokerep	-	-
Haurgeulis	1 270,01	-
Sanca	837,08	-
Jatimunggul	291,21	-
Indramayu	-	-
Tahun 2022	2 494,54	-

Catatan: BKPH = Bagian Kesatuan Pemangku Hutan

Sumber: Perum Perhutanan KPH Kabupaten Indramayu

Tabel 5.4.4 Realisasi Produksi Kayu Jati Menurut Jenis Penggunaan dan Jenis Tebangan di KPH Kabupaten Indramayu 2022
Hardwood Production Realization by Type Of Application and Type Of Forest Extraction Tiimber in KPH Indramayu Regency 2022

BKPH	Kayu Perkakas		Kayu Bakar	
	Satuan	Banyaknya	Satuan	Banyaknya
(1)	(2)	(3)	(3)	(4)
Tebangan A	m ³	667,74	m ³	-
Tebangan B	m ³	870,09	m ³	-
Tebangan B Nakap	m ³	-	m ³	-
Tebangan D	m ³	151,11	m ³	-
Tebangan E-Suplisi	m ³	805,61	m ³	-
Tahun 2022	-	2 494,54	-	-

Catatan: BKPH = Bagian Kesatuan Pemangku Hutan

Sumber: Perum Perhutanan KPH Kabupaten Indramayu

Tabel
Table 5.4.5

Realisasi Produksi Kayu Rimba Menurut Jenis Penggunaan dan Wilayah BKPH di KPH Kabupaten Indramayu 2022
Non Hardwood Production Realization by Type Of Application and Type Of Forest Area Under KPH Indramayu Regency 2022

BKPH	Jenis Penggunaan	
	Kayu Perkakas (m ³)	Kayu Bakar (m ³)
(1)	(2)	(3)
Cikawung	144,01	-
Plosokerep	-	-
Haurgeulis	267,00	-
Sanca	-	-
Jatimunggul	-	-
Indramayu	-	-
Tahun 2022	411,01	-

Catatan: BKPH = Bagian Kesatuan Pemangku Hutan

Sumber: Perum Perhutanan KPH Kabupaten Indramayu

Tabel 5.4.6 Realisasi Produksi Kayu Rimba Menurut Jenis Penggunaan dan Jenis Tebangan di KPH Kabupaten Indramayu 2022
Plant Nursery Realization by Type Of Plant By Forest Area Under KPH Indramayu Regency 2022

BKPH	Kayu Perkakas		Kayu Bakar	
	Satuan	Banyaknya	Satuan	Banyaknya
(1)	(2)	(3)	(3)	(4)
Tebangan A	m ³	-	m ³	-
Tebangan B	m ³	411,0	m ³	-
Tebangan D	m ³	-	m ³	-
Tebangan E	m ³	-	m ³	-
Tahun 2022	m³	411,0	m³	-

Catatan: BKPH = Bagian Kesatuan Pemangku Hutan

Sumber: Perum Perhutanan KPH Kabupaten Indramayu

5.5 PERIKANAN FISHERY

Tabel 5.5.1 **Produksi Garam Rakyat Kabupaten Indramayu 2022**
Table *Production of Salt in Indramayu Regency 2022*

Kecamatan	Desa	Luas Lahan (Ha)	Target (Ton)
(1)	(2)	(3)	(4)
Losarang	Santing	174,29	2.849,26
	Muntur	156,30	1.692,80
	Losarang	646,51	9.398,69
	Krimun	172,92	1.843,47
	Cemara Kulon	266,30	2.704,57
	Jangga	5,00	15,61
	Jumbleng	20,00	32,71
	Pangkalan	12,00	17,56
JUMLAH KEC. LOSARANG			
Krangkeng	Tanjakan	61,84	1.056,90
	Krangkeng	254,62	4.351,69
	Kalianyar	166,67	2.848,54
	Luwunggesik	199,30	3.406,22
	Srengseng	5,10	76,04
JUMLAH KEC. KRANGKENG			
Kandanghaur	Eretan Kulon	37,30	430,91
	Kertawinangun	39,00	293,91
	Pareangirang	270,00	6.509,09
	Eretan Wetan	82,80	-
	Illir	15,00	-
JUMLAH KEC. KANDANGHAUR			
Cantigi	Cemara		
	Cangkring		
	Lamarantarung		
	Panyingkiran Kidul		
	Panyingkiran Lor		
JUMLAH KEC. CANTIGI			
Indramayu	Karangsong		
	Tambak		
JUMLAH KEC. INDRAMAYU			
TOTAL			

Sumber: Dinas Perikanan dan Kelautan Kabupaten Indramayu

Lanjutan Tabel/Continued Table 5.5.1

Kecamatan	Desa	PRODUKSI (TON)			
		JAN	FEB	MAR	APR
(1)	(2)	(5)	(6)	(7)	(8)
Losarang	Santing				
	Muntur				
	Losarang				
	Krimun				
	Cemara Kulon				
	Jangga				
	Jumbleng				
	Pangkalan				
JUMLAH KEC. LOSARANG					
Krangkeng	Tanjakan				
	Krangkeng				
	Kalianyar				
	Luwunggesik				
	Srengseng				
JUMLAH KEC. KRANGKENG					
Kandanghaur	Eretan Kulon				
	Kertawinangun				
	Pareangirang				
	Eretan Wetan				
	Illir				
JUMLAH KEC. KANDANGHAUR					
Cantigi	Cemara				
	Cangkring				
	Lamarantarung				
	Panyingkiran Kidul				
	Panyingkiran Lor				
JUMLAH KEC. CANTIGI					
Indramayu	Karangsong				
	Tambak				
JUMLAH KEC. INDRAMAYU					
TOTAL					

Lanjutan Tabel/Continued Table 5.5.1

Kecamatan	Desa	PRODUKSI (TON)			
		MEI	JUN	JUL	SD/AGUST
(1)	(2)	(9)	(10)	(11)	(12)
Losarang	Santing			44,44	230,00
	Muntur			22,66	122,38
	Losarang			159,00	832,51
	Krimun			20,40	137,73
	Cemara Kulon			134,22	341,32
	Jangga			-	-
	Jumbleng			-	-
	Pangkalan			-	-
JUMLAH KEC. LOSARANG					
Krangkeng	Tanjakan			10,51	228,70
	Krangkeng			24,19	326,55
	Kalianyar			92,09	284,25
	Luwunggesik			16,94	420,96
	Srengseng			-	-
JUMLAH KEC. KRANGKENG					
Kandanghaur	Eretan Kulon			9,90	52,67
	Kertawinangun			9,19	48,89
	Pareangirang			18,50	492,10
	Eretan Wetan			-	-
	Illir			-	-
JUMLAH KEC. KANDANGHAUR					
Cantigi	Cemara				
	Cangkring				
	Lamarantarung				
	Panyingkiran Kidul				
	Panyingkiran Lor				
JUMLAH KEC. CANTIGI					
Indramayu	Karangsong				
	Tambak				
JUMLAH KEC. INDRAMAYU				562,04	3518,06
TOTAL					

Lanjutan Tabel/Continued Table 5.5.1

Kecamatan	Desa	PRODUKSI (TON)				JUMLAH
		SEP	OKTO	NOV	DES	
(1)	(2)	(5)	(6)	(7)		(8)
Losarang	Santing	758,65	1.628,32	1.492,40	44,77	4.198,58
	Muntur	417,01	669,03	1.333,78	50,88	2.615,74
	Losarang	2.663,04	4.256,46	1.789,62	40,60	9.741,23
	Krimun	469,30	672,93	308,11	12,24	1.620,71
	Cemara Kulon	1.001,99	1.070,56	218,37	17,90	2.784,36
	Jangga	-	-	-	-	-
	Jubleng	-	-	-	-	-
	Pangkalan	-	-	-	-	-
JUMLAH KEC. LOSARANG						
Krangkeng	Tanjakan	779,26	500,21	261,60	20,33	1.800,61
	Krangkeng	1.112,69	1.785,14	1.890,50	49,03	5.188,10
	Kalianyar	888,68	1.405,52	607,84	35	3.313,38
	Luwungesik	791,79	1.937,92	1.808,74	56,31	5.032,66
	Srengseng	-	-	-	-	-
JUMLAH KEC. KRANGKENG						
Kandanghaur	Eretan Kulon	129,39	210,37	36,42	4,75	443,50
	Kertawinangun	166,52	260,26	108,07	4,41	597,34
	Pareangirang	1.376,10	1.669,60	587,80	44,40	4.188,50
	Eretan Wetan	-	-	-	-	-
	Illir	-	-	-	-	-
JUMLAH KEC. KANDANGHAUR						
Cantigi	Cemara					
	Cangkring					
	Lamarantarung					
	Panyingkiran Kidul					
	Panyingkiran Lor					
JUMLAH KEC. CANTIGI						
Indramayu	Karangsong					
	Tambak					
JUMLAH KEC. INDRAMAYU		10554,42	16066,32	10443,25	380,62	41524,71
TOTAL						

Tabel
Table 5.5.2

Banyaknya Alat Penangkap Ikan Berdasarkan Jenis Alat dan Jenis Kapal di Kabupaten Indramayu 2022
Number Of Fishery Catching Device By Device Type and Device Motor in Indramayu Regency 2022

Jenis Kapal	Jenis Alat							
	Payang	Dogol	Pukat Pantai	Pukat Cincin	Jaring Ingsang Hanyut	Jaring Ingsang Lingkar	Jaring Kelitik	Jaring Insang Tetap
(1)	(2)	(3)	(4)	(5)	(6)	(7)	(8)	(9)
>0-5								
>5-10								
>10-20								
>20-30								
>30-50								
>50-100								
>100-200								
>200-300								

Sumber: Dinas Perikanan dan Kelautan Kabupaten Indramayu

Lanjutan Tabel/*Continued Table 5.5.2*

Jenis Kapal	Jenis Alat				Perangkap / Alat Tangkap Lainnya	Jumlah
	Bubu	Pancing	Sero	Jaring Cumi		
(1)	(10)	(11)	(12)	(13)	(14)	(15)
>0-5						
>5-10						
>10-20						
>20-30						
>30-50						
>50-100						
>100-200						
>200-300						

Sumber: Dinas Perikanan dan Kelautan Kabupaten Indramayu

Tabel
Table 5.5.3

Jumlah Jenis Kapal Penangkap Ikan berdasarkan Alat Penangkap Ikan di Kabupaten Indramayu 2022
Number of Device Motor Type by Cathing Device Fish in Indramayu Regency 2022

Kecamatan Subdistrict	Jenis Kapal Penangkap Ikan		Jumlah
	Ukuran Kapal < 10GT	Ukuran Kapal > 10GT	
(1)	(2)	(3)	(4)
Payang			
Dogol			
Pukat Pantai			
Pukat Cincin			
Jaring Ingsang Hanyut			
Jaring Ingsang Lingkar			
Jaring Kelitik			
Jaring Insang Tetap			
Bubu			
Pancing			
Sero			
Jaring Cumi			
Perangkap / Alat Tangkap Lainnya			

Sumber: Dinas Perikanan dan Kelautan Kabupaten Indramayu

Tabel 5.5.4 **Produksi Ikan Laut (Segar) Dirinci Per Bulan di Kabupaten Indramayu 2022**
Frest Fish (From Sea) product By Month in Indramayu Regency 2022

Bulan	Jumlah Produksi (Ton)
(1)	(2)
Januari	14.590,27
Februari	11.307,46
Maret	10.577,94
April	22.845,12
Mei	11.898,50
Juni	12.850,39
Juli	9.686,24
Agustus	12.269,23
September	10.331,99
Oktober	10.759,63
November	15.452,24
Desember	13,056,85
TOTAL	165.737,31

Sumber: Dinas Perikanan dan Kelautan Kabupaten Indramayu

Tabel 5.5.5 Pengembangan Sektor Perikanan di Kabupaten Indramayu, 2018–2022
Development of the Fisheries Sector in Indramayu Regency, 2018–2022

Jenis Pengembangan <i>Kind of Development</i>	2018	2019	2020	2021	2022
(1)	(2)	(3)	(4)	(5)	(6)
Perahu Kapal (Unit)	6.074	6.074	6.074	6.074	6.074
Alat Tangkap (Unit)	9.617	9.617	9.501	9.501	9.501
Luas Tambak (Ha)	22.514,07	22.514,07	22.514,07	22.514,07	22.514,07
Luas Kolam Air Tawar (Ha)	560,87	560,87	560,87	560,87	560,87
Budidaya Laut (Unit)	105	105	105	105	105
Luas Perairan Umum (Ha)	966	966	966	966	966
Luas Mina Padi (Ha)	-	-	-	-	-
Luas Lahan Penggaraman (Ha)	2.719,96	2.716,96	2.716,96	2.716,96	2.716,96

Catatan/Note:

Sumber/Source: Dinas Perikanan dan Kelautan Kabupaten Indramayu

Tabel
Table 5.5.6

Produksi Perikanan di Kabupaten Indramayu (Ton), 2018–2022
Fishery Production in Indramayu Regency (Tons) in Indramayu Regency, 2018–2022

Subsektor Perikanan Fishery Subsector	2018	2019	2020	2021	2022
(1)	(2)	(3)	(4)	(5)	(6)
Laut / Perikanan Tangkap	140.150,37	150.529,50	150.467,60	166.673,23	165.737,31
Tambak	230.470,80	226.368,30	213.317,10	205.831,07	167.405,17
Kolam Air Tawar	102.247,96	92.222,40	113.728,90	105.780,08	131.769,27
Perairan Umum	7.747,92	9.788,80	6.852,50	8.587,44	9.523,69
Budidaya Laut	-	-	-	-	-
Budidaya Rumpuk Laut	47.721,63	43.934,52	42.242,04	39.921,16	52.405,56
Mina Padi	-	-	-	-	-
Jumlah	528.338,68	522.843,52	526.608,14	526.792,98	526.841,00

Catatan/Note:

Sumber/Source: Dinas Perikanan dan Kelautan Kabupaten Indramayu

Tabel
Table 5.5.7

Nilai Produksi Perikanan di Kabupaten Indramayu (Ribu Rupiah), 2018–2022
Fishery Production Value in Indramayu Regency (Thousand Rupiahs) in Indramayu Regency, 2018–2022

Subsektor Perikanan Fishery Subsector	2018	2019	2020	2021	2022
(1)	(2)	(3)	(4)	(5)	(6)
Laut / Perikanan Tangkap	2.535.358.735	1.761.594.167	2.241.967.166	3.114.655.458	3.279.070.309
Tambak	5.880.746.674	5.864.487.441	5.188.127.580	6.499.733.562	6.487.112.563
Kolam Air Tawar	1.709.856.506	1.456.818.175	2.039.275.534	1.536.094.356	3.981.753.055
Perairan Umum	157.236.914	104.474.742	139.792.486	538.930.828	454.129.876
Budidaya Laut	-	-	-	-	-
Budidaya Rumpuk Laut	152.507.034	282.640.115	104.720.300	117.516.930	140.693.217
Mina Padi	-	-	-	-	-
Jumlah	10.435.705.863	9.470.014.640	9.713.883.066	11.806.931.134	14.342.759.020

Catatan/Note:

Sumber/Source: Dinas Perikanan dan Kelautan Kabupaten Indramayu

Tabel 5.5.8 **Produksi dan Nilai Produksi Olahan Hasil Perikanan dan Kelautan serta Garam Rakyat di Kabupaten Indramayu , 2018–2022**
Production and Production Value of Processed Fishery and Marine Products and People's Salt in Indramayu Regency, 2018–2022

Jenis Kind	2018	2019	2020	2021	2022
(1)	(2)	(3)	(4)	(5)	(6)
Olahan Konsumsi Hasil Perikanan dan Kelautan					
Produksi (Ton)	46.336	48.860	61.363	63.886	66.528
Nilai Produksi (Ribu Rupiah)	976.818.393	2.993.313.200	3.303.900.000	3.338.841.600	3.450.760.620
Garam Rakyat					
Produksi (Ton)	336.896,37	361.106,69	37.071,89	77.287,83	41.624,71
Nilai Produksi (Ribu Rupiah)	357.350.922	87.098.615.360	11.262.339	75.742.061	81.173.281

Catatan/Note:

Sumber/Source: Dinas Perikanan dan Kelautan Kabupaten Indramayu

**Tabel
Table** 5.5.9

Pendapatan Bruto Nelayan, Pengolah hasil Perikanan dan Kelautan dan Petani Garam di Kabupaten Indramayu (Rupiah / Tahun), 2018–2022
Gross Income of Fishermen, Fisheries and Marine Product Processors and Salt Farmers in Indramayu Regency (Rupiah / year), 2018–2022

Jenis Kind	2018	2019	2020	2021	2022	
(1)	(2)	(3)	(4)	(5)	(6)	
Nelayan	85.486.947	136.463.650	115.554.346	51.817.301	50.123.500	150.098
Pengolah Hasil Perikanan dan Kelautan	155.807.951	113.987.722	124.292.963	374.913.978	418.215.190	390.599
Petani Garam	31.031	32.913.797	26.519.549	11.891.993	7.750.000	5.565

Catatan/Note:

Sumber/Source: Dinas Perikanan dan Kelautan Kabupaten Indramayu

Tabel 5.5.10 Nilai Produksi Perikanan di Kabupaten Indramayu (Ribu Rupiah), 2018–2022
Table 5.5.10 Fishery Production Value in Indramayu Regency (Thousand Rupiahs) in Indramayu Regency, 2018–2022

Subsektor Perikanan Fishery Subsector	2018	2019	2020	2021	2022
(1)	(2)	(3)	(4)	(5)	(6)
Laut / Perikanan Tangkap	2.535.358.735	1.761.594.167	2.241.967.166	3.114.655.458	3.279.070.309
Tambak	5.880.746.674	5.864.487.441	5.188.127.580	6.499.733.562	6.487.112.563
Kolam Air Tawar	1.709.856.506	1.456.818.175	2.039.275.534	1.536.094.356	3.981.753.055
Perairan Umum	157.236.914	104.474.742	139.792.486	538.930.828	454.129.876
Budidaya Laut	-	-	-	-	-
Budidaya Rumput Laut	152.507.034	282.640.115	104.720.300	117.516.930	140.693.217
Mina Padi	-	-	-	-	-
Jumlah	10.435.705.863	9.470.014.640	9.713.883.066	11.806.931.134	14.342.759.020

Catatan/Note:

Sumber/Source: Dinas Perikanan dan Kelautan Kabupaten Indramayu

Tabel
Table 5.5.11

Penyerapan Tenaga Kerja Sektor Perikanan di Kabupaten Indramayu, 2018–2022
Absorption of Labor in the Fisheries Sector in Indramayu Regency, 2018–2022

Tenaga Kerja Labor	2018	2019	2020	2021	2022
(1)	(2)	(3)	(4)	(5)	(6)
Nelayan dan Juragan	41.654	41.804	41.654	42.302	42.514
Pembudidaya Ikan di Tambak	17.779	17.979	17.957	18.605	18.698
Pembudidaya Ikan di Kolam	12.007	12.207	12.127	12.775	12.967
Pembudidaya di Laut	35	47	-	-	-
Penangkap Ikan di Perairan Umum	6.913	7.031	6.923	7.571	7.949
Pengolah Produk Perikanan	7.859	7.984	7.900	8.548	8.548
Pedagang Ikan / Bakul Ikan	3.044	3.149	3.200	3.845	3.845
Penggarap Garam Rakyat	13.475	13.495	13.610	14.258	14.258
Jumlah	102.766	103.696	103.371	107.904	108.779

Catatan/Note:

Sumber/Source: Dinas Perikanan dan Kelautan Kabupaten Indramayu

Tabel 5.5.12 **Ekspor, Investasi dan PAD Sektor Perikanan di Kabupaten Indramayu, 2018–2022**
Export, Investment and PAD in the Fisheries Sector in Indramayu Regency, 2018–2022

Tenaga Kerja Labor	2018	2019	2020	2021	2022
(1)	(2)	(3)	(4)	(5)	(6)
Komoditas Ekspor (Ton/thn)	52.786,98	68.176,44	38.380,19	47.428,93	39.711,45
Nilai Komoditas Ekspor (Ribu rupiah)	580.645.829	638.710.412	671.864.831	623.346.125	496.393.098
Nilai investasi Sektor Perikanan dan Kelautan (Ribu rupiah)	268.613.044	295.474.348	295.474.348	32.547.434	355.474.348
PAD Sektor Perikanan dan Kelautan (Ribu rupiah)	13.182.581,47	13.600.419,38	10.517.631,23	9.657.858.093	12.162.972.023

Catatan/Note:

Sumber/Source: Dinas Perikanan dan Kelautan Kabupaten Indramayu

BAB 6

Industri, Pertambangan, dan Energi

Industry, Mining, and Energy

PLN

568.452 PELANGGAN

594.335.970 VOLT DAYA
TERPASANG

TAHUN 2022



PENJELASAN TEKNIS

1. Pengumpulan data industri besar dan sedang dilakukan melalui Survei Industri Besar dan Sedang yang dilaksanakan setiap tahun secara lengkap (sensus) sejak tahun 1975. Survei Industri Besar dan Sedang mencakup semua perusahaan industri yang mempunyai tenaga kerja 20 orang atau lebih dengan menggunakan kuesioner II A.
2. Klasifikasi industri yang digunakan dalam survei ini berdasar kepada Klasifikasi Baku Lapangan Usaha Indonesia (KBLI). KBLI adalah klasifikasi lapangan usaha yang berdasar kepada International Standard Industrial Classification of All Economic Activities (ISIC) revisi 4 yang telah disesuaikan dengan kondisi Indonesia.
3. **Industri manufaktur** adalah suatu kegiatan ekonomi yang melakukan kegiatan mengubah suatu barang dasar secara mekanis, kimia, atau dengan tangan sehingga menjadi barang jadi/setengah jadi, dan atau barang yang kurang nilainya menjadi barang yang lebih tinggi nilainya, dan sifatnya lebih dekat kepada pemakai akhir. Termasuk dalam kegiatan ini adalah jasa industri dan pekerjaan perakitan.
4. **Perusahaan atau usaha industri** adalah suatu unit

TECHNICAL NOTES

1. *Data collection of large and medium scale manufacturing is conducted through The Large and Medium Manufacturing Establishment Survey that has been done annually for all industries (census) since 1975. Large and Medium Manufacturing Establishment Survey covers all manufactures/industries with 20 workers or more by questionnaire II A.*
2. *The industrial classification adopted in this survey refers to the Klasifikasi Baku Lapangan Usaha Indonesia (KBLI). KBLI is classification of economic activities based on the International Standard Industrial Classification of All Economic Activities (ISIC rev 4) that has been modified according to the local condition in Indonesia.*
3. **Manufacturing industry** is defined as an economic activity processing basic goods mechanically, chemicals or manually into final or intermediate goods. It is also defined as processing of lower value goods into higher value goods as final or intermediate products. The activities also include services for manufacturing and assembling.
4. **A manufacturing establishment** is defined as a production unit

(kesatuan) usaha yang melakukan kegiatan ekonomi, bertujuan menghasilkan barang atau jasa, terletak pada suatu bangunan atau lokasi tertentu, dan mempunyai catatan administrasi tersendiri mengenai produksi dan struktur biaya serta ada seorang atau lebih yang bertanggung jawab atas usaha tersebut.

5. **Industri manufaktur** dikelompokkan ke dalam 4 golongan berdasarkan banyaknya pekerja, yaitu: industri besar (100 orang pekerja atau lebih), industri sedang/menengah (20–99 orang pekerja), industri kecil (5–19 orang pekerja), dan industri mikro (1–4 orang pekerja).
6. **Pelanggan** adalah individu atau kelompok, baik rumah tangga, perusahaan atau institusi non profit yang membeli air bersih dari perusahaan air bersih.
7. **Air disalurkan** adalah volume air bersih dari perusahaan air bersih

engaged in economic activity, producing goods or services, located in a building or in a certain location, keeping a business record concerning the production and cost structure, and having a person or more that are responsible to those activities.

5. **Manufacturing industries** are categorized into four groups, based on the number of employees: large scale manufacturing (100 employees or more), medium scale manufacturing (20–99 employees), small scale manufacturing (5–19 employees), and micro industry (1–4 employees).
6. **Customers** are individuals or groups, whether household, company or non-profit institutions that buy water supply from water supply establishment.
7. **Distributed water** is the volume of water supply from water supply establishment.

ULASAN**DESCRIPTION**

6.1 Pertambangan dan Energy

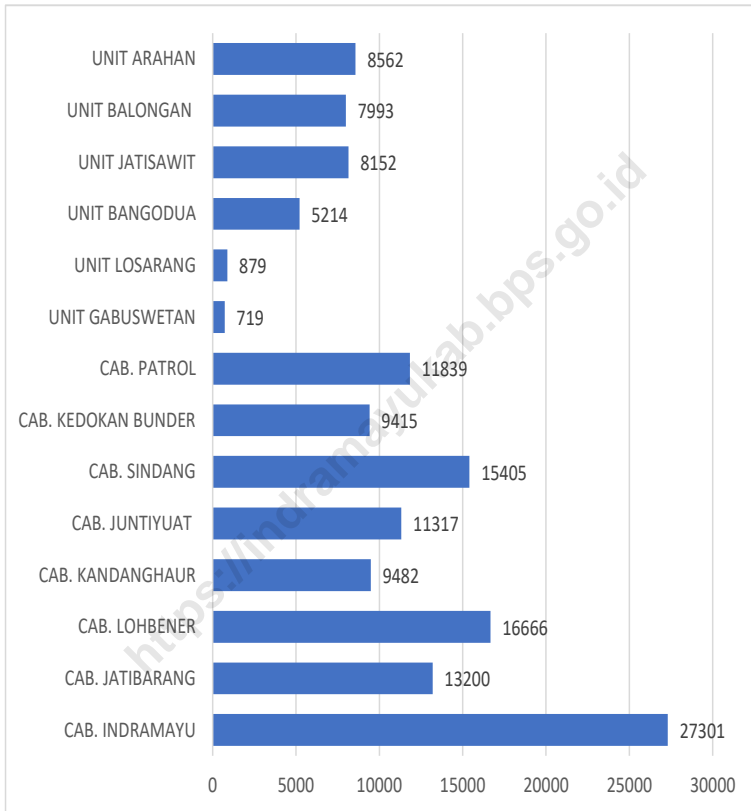
6.1 Mining and Energy

Berdasarkan data dari PLN di Kabupaten Indramayu pada tahun 2022, jumlah pelanggan listrik di Kabupaten Indramayu sebanyak 568.452 pelanggan dengan daya yang disalurkan sebesar 594.335.970 volt

Based on data from PLN in INDRAMAYU Regency, the number of electricity customers of Indramayu Regency is 568.452 house with installed electricity Power is 594.335.970 volt.

<https://indramayukab.bps.go.id>

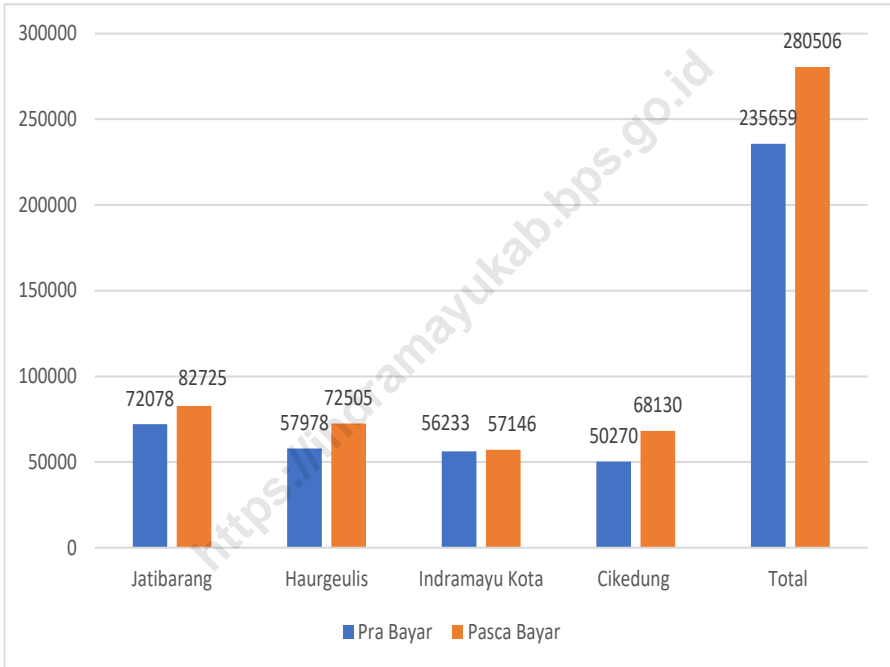
Gambar 6.1 Jumlah Pelanggan Air menurut Cabang, Desember 2022
Figures **6.1** Number of Water Customers by Category, December 2022



Sumber/Source: PDAM Kabupaten Indramayu

Gambar 6.2
Figures

Jumlah Pelanggan Listrik Rumah Tangga Pra Bayar dan Pasca Bayar Kabupaten Indramayu, 2022
Number of Electricity Household Customers by Pra Bayar and Pasca Bayar In Indramayu, 2022



Sumber/Source: PLN Kabupaten Indramayu

Tabel 6.1. Daya Terpasang PT. PLN (Persero) pada Cabang/Ranting PLN, 2022 (Volt)
Table 6.1. Installed Electricity Power of PT. PLN (Persero) at PLN Branch 2022(volt)

Kecamatan Subdistrict	S (Sosial)	B (Bisnis)	R (Rumah Tangga)	P (Pemerintahan)	I (industri)
(1)	(2)	(3)	(4)	(5)	(6)
Pra Bayar					
Jatibarang	1 902 850	14 391 750	55 043 000	84 000	39 250
Haurgeulis	2 107 600	10 406 050	47 476 350	77 050	179 400
Indramayu Kota	1 488 400	8 754 850	50 062 600	139 150	218 350
Cikedung	1 752 300	9 552 750	38 183 850	53 150	288 900
Total	7 251 150	43 105 400	190 765 800	353 350	725 900
Pasca Bayar					
Jatibarang	4 535 100	16 239 650	54 379 800	1 190 930	8 298 400
Haurgeulis	6 597 750	12 402 850	46 391 400	684 200	15 670 400
Indramayu Kota	7 114 100	20 400 500	39 358 850	4 508 700	24 233 000
Cikedung	2 340 100	11 612 100	41 241 550	576 790	34 378 200
Total	20 587 050	60 655 100	181 371 600	6 960 620	82 580 000

Sumber/Source: PLN Kabupaten Indramayu

Tabel
Table 6.2

Jumlah Pelanggan Listrik Pra Bayar dan Pasca Bayar Kabupaten Indramayu, 2022
Number of Electricity Customers by Pra Bayar and Pasca Bayar In Indramayu, 2022

Kecamatan Subdistrict	S (Sosial)	B (Bisnis)	R (Rumah Tangga)	P (Pemerintahan)	I (industri)
(1)	(2)	(3)	(4)	(5)	(6)
Pra Bayar					
Jatibarang	1 699	11 187	72 078	64	18
Haurgeulis	1 347	6 591	57 978	37	42
Indramayu Kota	959	4 453	56 233	46	28
Cikedung	1 422	6 175	50 270	30	205
Total	5 397	28 406	235 659	177	293
Pasca Bayar					
Jatibarang	2 393	2 237	82 725	605	69
Haurgeulis	1 558	2 381	72 505	331	108
Indramayu Kota	1 234	2 495	57 146	807	86
Cikedung	1 434	1 737	68 130	379	160
Total	6 619	8 850	280 506	2 122	423

Sumber/Source: PLN Kabupaten Indramayu

Tabel
Table 6.3

Jumlah Pelanggan dan Air yang Disalurkan Menurut Cabang, Desember 2022
Number of Customers and Distributed Water by Branch, December 2022

Cabang Branch	Pelanggan Number of Customers	Air Disalurkan Distributed Water (m ³)
(1)	(2)	(3)
CAB. INDRAMAYU	27 301	500 343
CAB. JATIBARANG	13 200	205 772
CAB. LOHBENER	16 666	274 551
CAB. KANDANGHAUR	9 482	111 177
CAB. JUNTIYUAT	11 317	172 276
CAB. SINDANG	15 405	241 544
CAB. KEDOKAN BUNDER	9 415	156 059
CAB. PATROL	11 839	173 158
UNIT GABUSWETAN	719	8 948
UNIT LOSARANG	879	11 122
UNIT BANGODUA	5 214	65 043
UNIT JATISAWIT	8 152	123 244
UNIT BALONGAN	7 993	138 477
UNIT ARAHAN	8 562	141 995
Kabupaten Indramayu Indramayu Regency	146 144	2 323 709

Sumber/Source: PDAM Kabupaten Indramayu

BAB 7

Pariwisata

Tourism

Jumlah Rumah Makan Tahun 2022

99 rumah makan



PENJELASAN TEKNIS

1. **Wisatawan mancanegara (wisman)** ialah setiap pengunjung yang mengunjungi suatu negara di luar tempat tinggalnya, didorong oleh satu atau beberapa keperluan tanpa bermaksud memperoleh penghasilan di tempat yang dikunjungi dan lamanya kunjungan tersebut tidak lebih dari satu tahun (12 bulan).
2. Rata-rata lama tinggal adalah rata-rata waktu tinggal wisatawan mancanegara di Indonesia untuk satu kali kunjungan.
3. **Usaha penyediaan akomodasi** adalah usaha yang menyediakan pelayanan penginapan yang dapat dilengkapi dengan pelayanan pariwisata lainnya. Usaha penyediaan akomodasi dapat berupa hotel, vila, pondok wisata, bumi perkemahan, persinggahan karavan, dan akomodasi lainnya yang digunakan untuk tujuan pariwisata.
4. **Hotel** adalah penyediaan akomodasi secara harian berupa kamar-kamar di dalam satu bangunan yang dapat dilengkapi dengan jasa pelayanan makan dan minum, kegiatan hiburan dan atau fasilitas lainnya. Hotel terdiri dari hotel berbintang dan hotel non- bintang.
5. **Hotel bintang** adalah usaha penyediaan jasa pelayanan penginapan, makan minum serta

TECHNICAL NOTES

1. **An International Visitor** is any person visiting a country other than his usual place of residence for any reason other than for earning income in the country visited, and the length of stay is no more than one year (12 months).
2. **Average length of stay** is the average stay duration of foreign visitor in Indonesia for one trip.
3. **The business of providing accommodation** is a business that provides specialty services that can be equipped with other tourism services. It includes hotel, villa, cottage, camping, caravan stop, and other accommodation that are used for tourism purposes.
4. **Hotel** is a daily supply of accommodation rooms within a building which can be equipped with eating and drinking services, entertainment activities and/or other facilities. Hotel consists of a classified hotel and a non-classified hotel.

jasa lainnya bagi umum dengan menggunakan sebagian atau seluruh bangunan. Usaha ini dikelola secara komersial serta memenuhi ketentuan persyaratan sebagai hotel bintang (termasuk berlian) yang ditetapkan dalam surat keputusan instansi yang membinanya. Misalnya hotel bintang lima, hotel bintang empat dan seterusnya.

6. **Tingkat penghunian kamar hotel** adalah persentase banyaknya malam kamar yang dihuni terhadap banyaknya malam kamar yang tersedia.
7. **Rata-rata lamanya tamu menginap** adalah banyaknya malam tempat tidur yang terpakai (malam tamu) dengan banyaknya tamu yang menginap di hotel atau akomodasi lainnya.

5. **A star hotel** is the business of providing an accommodation, eating and drinking as well as other services for the public by using a building or a part of a building. It is managed commercially and meets specified requirements as a star hotel (including diamonds) set forth in the decree of fostering agency. For example, five star hotel, four star hotel, and so on.

6. **Room occupancy rate** is the number of room-nights occupied divided by the number of room-nights available, multiplied by 100 percent.

7. **Average length of stay** is the number of bed-nights used (guest night) divided by the number of guests coming to spend the night at the accommodation.

ULASAN

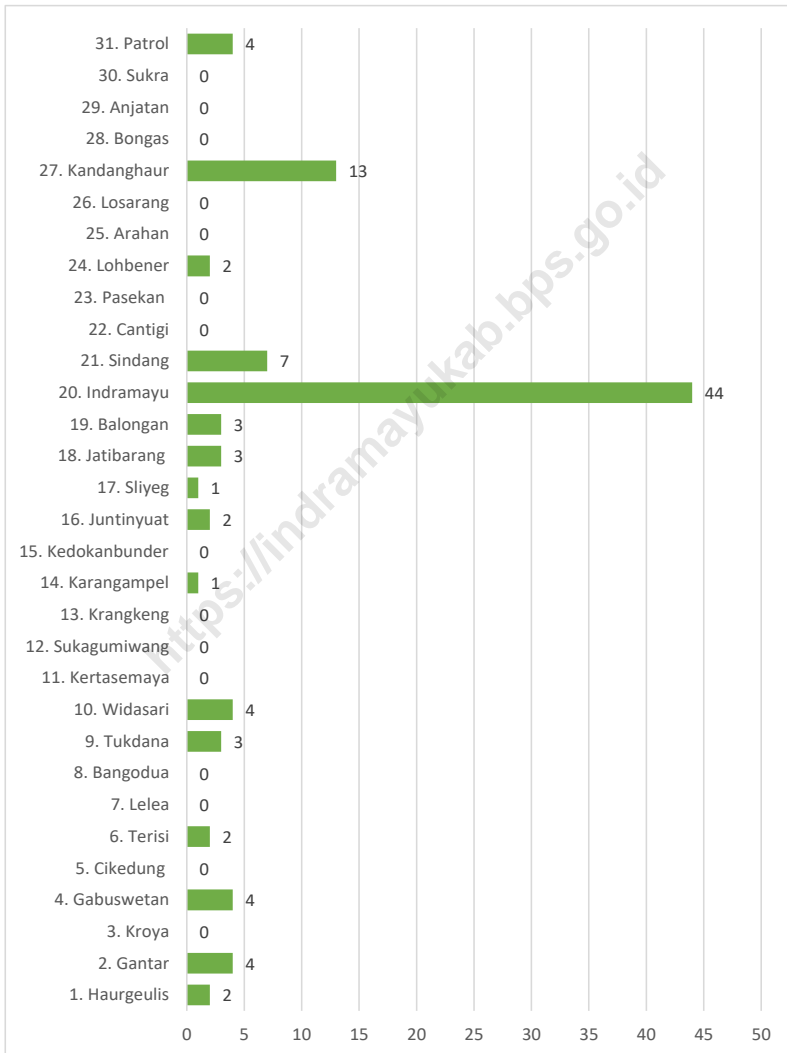
Pariwisata di Kabupaten Indramayu terdiri dari berbagai usaha pariwisata, seperti pantai, *islamic center* dan lain sebagainya. Selain itu didukung pula oleh restoran, rumah makan, dan cafe. Pada tahun 2022 tercatat terdapat 99 restoran/ rumah makan di Kabupaten Indramayu.

DESCRIPTION

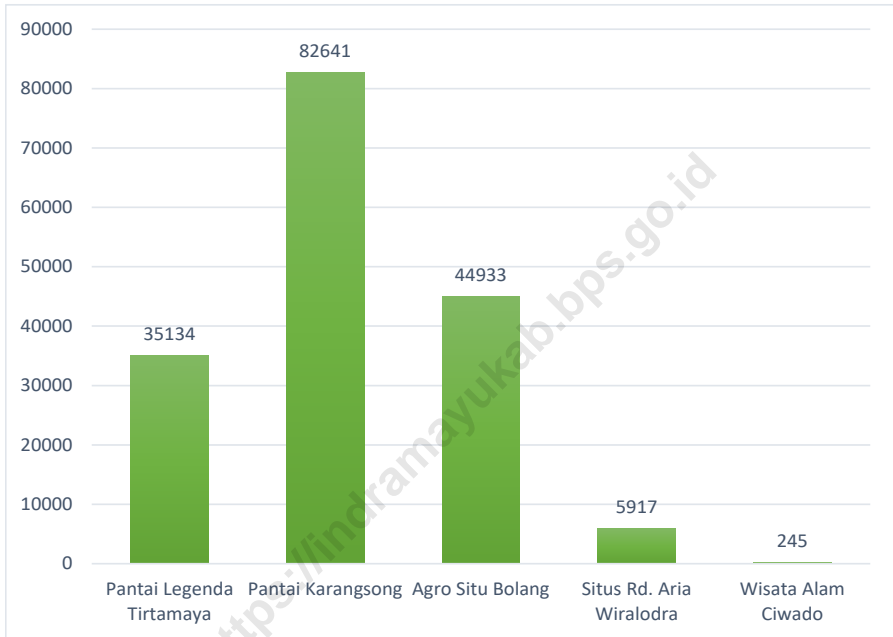
Tourism in the Indramayu Regency consists of a variety of tourism businesses, such as beach, islamic center and others. Additionally supported by restaurants, diners, and cafes. In 2022 noted there were 99 restaurants

<https://indramayukab.bps.go.id>

Gambar 7.1 Jumlah Rumah Makan/Restoran Menurut Kecamatan, 2022
Figures 7.1 Number of Restaurants by Subdistrict, 2022



Sumber/Source: Dinas Pariwisata, Pemuda dan Olahraga Kab Indramayu

Gambar
Figures 7.2**5 Kunjungan Wisatawan Terbanyak di Kabupaten Indramayu, 2022**
Top 5 Tourist Visits in Indramayu Regency, 2022

Sumber/Source: Dinas Pariwisata, Pemuda dan Olahraga Kab Indramayu

Tabel 7.1 Jumlah Rumah Makan/Restoran Menurut Kecamatan, 2021-2022
Table 7.1 Number of Restaurants by Subdistrict, 2021-2022

Kecamatan Subdistrict (1)	2022
	(2)
1. Haurgeulis	2
2. Gantar	4
3. Kroya	-
4. Gabuswetan	4
5. Cikedung	-
6. Terisi	2
7. Lelea	-
8. Bangodua	-
9. Tukdana	3
10. Widasari	4
11. Kertasemaya	-
12. Sukagumiwang	-
13. Krangkeng	-
14. Karangampel	1
15. Kedokanbunder	-
16. Juntinyuat	2
17. Sliyeg	1
18. Jatibarang	3
19. Balongan	3
20. Indramayu	44
21. Sindang	7
22. Cantigi	-
23. Pasekan	-
24. Lohbener	2
25. Araham	-
26. Losarang	-
27. Kandanghaur	13
28. Bongas	-
29. Anjatan	-
30. Sukra	-
31. Patrol	4
Kabupaten Indramayu Indramayu Regency	99

Catatan/Note:

Sumber/Source: Dinas Pariwisata, Pemuda dan Olahraga Kab Indramayu

Tabel 7.2
Table

Data Kunjungan Wisatawan ke Obyek Wisata Kabupaten Indramayu Tahun 2022
Data on Tourist Visits to the Tourism Object of Indramayu Regency in 2022

Kecamatan Subdistrict	Januari	Februari	Maret	April
(1)	(2)	(3)	(4)	(5)
Pantai Legenda Tirtamaya	Tutup	Tutup	Tutup	Tutup
Pulau Biawak				
Wartepak Bojong Sari	Tutup	Tutup	Tutup	Tutup
Gedung Mutiara Bangsa	Tutup	Tutup	Tutup	Tutup
Pantai Karangsong	14 602	8 538	9 888	3 158
Mangrove Karangsong				
Pantai Plentong				
Pantai Glayem				
Pantai Panjiwa				
Pantai Balongan Indah				
Pantai Tiris				
Agro Situ Bolang	11 725	3 321	2 502	Tutup
Pantai Junti				
Pantai Abadi Tambak				
Waterpark Agung Fantasi				
waterpark Tiga Bintang Firdaus				
Situs Rd. Aria Wiralodra	750	300	500	55
Perahu Kuno	Tutup	Tutup	Tutup	Tutup
Makam Selawe				
Pedati Kuno				
Islamic Center				
Masjid Kuno Bondan				
Sanggar Mulia Bakti				
Wisata Agro Jeruk				
Desa Adat Lelea				
Pantai Tanjungpura				
Kedung Coet Indah				
Pantai LA Eretan	Tutup	Tutup	Tutup	Tutup
Koloni Kera Banjar				
Wisata Alam Ciwado	72	60	70	43
Kabupaten Indramayu <i>Indramayu Regency</i>				

Lanjutan Tabel/Continued Table 7.2

Kecamatan Subdistrict	Mei	Juni	Juli	Agustus
(1)	(6)	(7)	(8)	(9)
Pantai Legenda Tirtamaya	28 085	1 423	5 626	Tutup
Pulau Biawak				
Wartepak Bojong Sari	Tutup	Tutup	Tutup	Tutup
Gedung Mutiara Bangsa	Tutup	Tutup	Tutup	Tutup
Pantai Karangsong	18 484	9 716	11 125	7 130
Mangrove Karangsong				
Pantai Plentong				
Pantai Glayem				
Pantai Panjiwa				
Pantai Balongan Indah				
Pantai Tiris				
Agro Situ Bolang	13 235	5 486	6 325	2 339
Pantai Junti				
Pantai Abadi Tambak				
Waterpark Agung Fantasi				
waterpark Tiga Bintang Firdaus				
Situs Rd Aria Wiralodra	800	600	573	2 339
Perahu Kuno	Tutup	Tutup	Tutup	Tutup
Makam Selawe				
Pedati Kuno				
Islamic Center				
Masjid Kuno Bondan				
Sanggar Mulia Bakti				2
Wisata Agro Jeruk				
Desa Adat Lelea				
Pantai Tanjungpura				
Kedung Coet Indah				
Pantai LA Eretan	Tutup	Tutup	Tutup	Tutup
Koloni Kera Banjar				
Wisata Alam Ciwado				
Kabupaten Indramayu Indramayu Regency				

Lanjutan Tabel/*Continued Table 7.2*

Kecamatan <i>Subdistrict</i>	September	Oktober	November	Desember
(1)	(10)	(11)	(12)	(13)
Pantai Legenda Tirtamaya
Pulau Biawak
Wartepak Bojong Sari
Gedung Mutiara Bangsa
Pantai Karangsong
Mangrove Karangsong
Pantai Plentong
Pantai Glayem
Pantai Panjiwa
Pantai Balongan Indah
Pantai Tiris
Situ Bolang
Pantai Junti
Pantai Abadi Tambak
Waterpark Agung Fantasi
waterpark Tiga Bintang Firdaus
Situs Rd. Aria Wiralodra
Perahu Kuno
Makam Selawe
Pedati Kuno
Islamic Center
Masjid Kuno Bondan
Sanggar Mulia Bakti
Wisata Agro Jeruk
Desa Adat Lelea
Pantai Tanjungpura
Kedung Coet Indah
Pantai LA Eretan
Koloni Kera Banjar
Wisata Alam Ciwado
Kabupaten Indramayu <i>Indramayu Regency</i>				

Sumber/*Source*: Dinas Pariwisata, Pemuda dan Olahraga Kabupaten Indramayu

BAB 8

Transportasi dan Komunikasi

Transportation and Communication



25.129 Mobil
Angkutan Penumpang

17.612 Mobil
Angkutan Barang

694.167
Sepeda Motor

17.085 Mobil Penumpang

Banyaknya Kendaraan bermotor
TAHUN 2022

PENJELASAN TEKNIS

1. Kendaraan bermotor adalah setiap kendaraan yang digerakkan oleh peralatan teknik yang ada pada kendaraan tersebut, biasanya digunakan untuk angkutan orang atau barang di atas jalan raya selain kendaraan yang berjalan di atas rel. Kendaraan bermotor yang dicatat adalah semua jenis kendaraan kecuali kendaraan bermotor TNI/Polri dan Korps Diplomatik.
2. Mobil Penumpang adalah setiap kendaraan bermotor yang dilengkapi dengan tempat duduk untuk sebanyak-banyaknya delapan orang, tidak termasuk tempat duduk untuk mengemudi, baik dilengkapi atau tidak dilengkapi bagasi.
3. Mobil bis adalah setiap kendaraan bermotor yang dilengkapi dengan tempat duduk untuk lebih dari delapan orang, tidak termasuk tempat duduk untuk pengemudi, baik dilengkapi atau tidak dilengkapi bagasi.
4. Mobil truk adalah setiap kendaraan bermotor yang digunakan untuk angkutan barang, selain mobil penumpang, mobil bis dan kendaraan bermotor roda dua.
5. Kereta api adalah kendaraan dengan tenaga gerak (listrik, diesel atau tenaga uap) yang berjalan sendiri maupun dirangkaikan dengan kendaraan lain, yang

TECHNICAL NOTES

1. *Motor vehicles are any kind of vehicles motorized by machine set up in those vehicles, they are usually used for transporting peoples or goods on roads except vehicles moving along a railway line. The data cover all kinds of motor vehicles except those belong to Indonesia Army Force Indonesian State Police and Diplomatic Corps.*
2. *Passenger cars are any motor vehicles with no more than eight seats, excluding seat for driver, it can be with or without hoot.*
3. *Buses are large passenger cars having seats for more than eight passengers, excluding seat for driver, it can be with or without hoot.*
4. *Trucks are any motor vehicles used to transport goods excluding passenger cars, buses, and motorcycles.*
5. *rain is a coach or a number of coaches joined together, moving along a railway line. It can be passenger train or freight train.*

akan atau sedang bergerak di atas rel, terdiri dari kereta penumpang dan kereta barang.

<https://indramayukab.bps.go.id>

ULASAN

Angkutan darat merupakan sarana utama yang ada di kabupaten Indramayu. Sampai dengan tahun 2022 mobil yang beroperasi di Kabupaten Indramayu berjumlah 59.826 unit. Yaitu terdiri dari 17.085 mobil penumpang, 17.612 mobil angkutan barang dan 25.129 mobil angkutan penumpang (BUS). Sedangkan sepeda motor di tahun 2022 tercatat sebanyak 694.167 unit.

Tertib lalu lintas akan meminimalisir terjadinya kecelakaan lalu lintas. Ditambah dengan kondisi pengemudi dan kendaraan memegang peranan yang tidak kalah penting dalam berkendara. Pada tahun 2022 tercatat sebanyak 327 korban meninggal dunia sedangkan tahun 2021 tercatat 307 korban meninggal dunia. Sementara kerugian material akibat kecelakaan mengalami penurunan yaitu Rp. 2.063.500.000,- di tahun 2022 dan Rp. 998.700.000,- di tahun 2021.

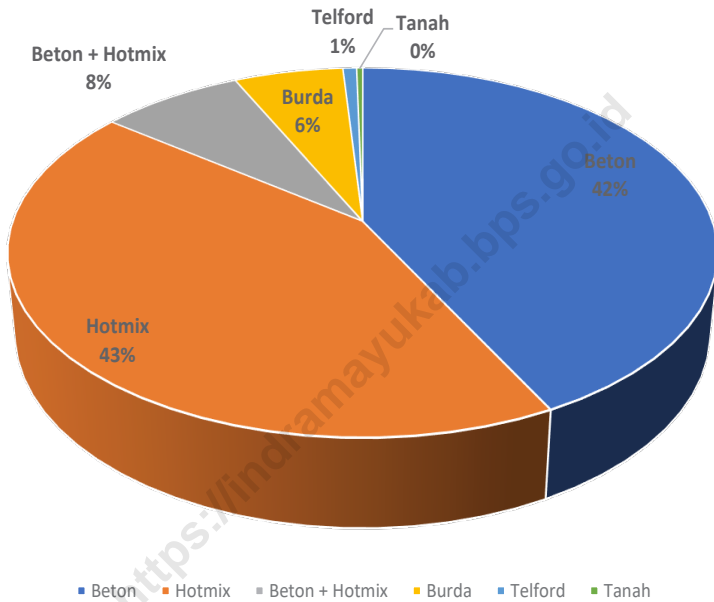
DESCRIPTION

Land transportation is the main means in Indramayu district. Until 2022, the number of cars operating in Indramayu Regency is 59.826 units. That consists of 17.085 passenger cars, 17.612 freight cars and 25.129 passenger cars (BUS). Meanwhile, motorcycles in 2022 will be recorded at 694.167 units.

Orderly traffic will minimize the occurrence of traffic accidents. Coupled with the condition of the driver and vehicle play an equally important role in driving. In 2022, 327 people died, while in 2021, 307 people died. Meanwhile, material losses due to accidents decreased by Rp. 2.063.500.000,- in 2022 and Rp. 998.700.000,- in 2021.

Gambar 8.1
Figures

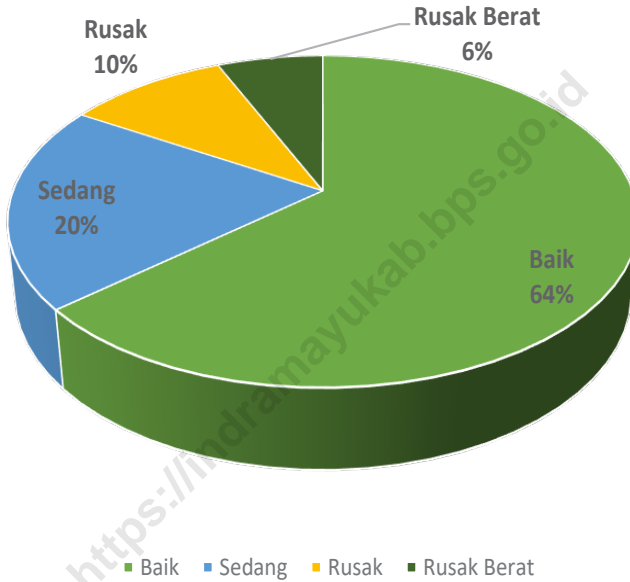
Persentase Berdasarkan Jenis Permukaan Jalan di Kabupaten Indramayu 2022
Percentage of Road by Type of Road Surface in Indramayu Regency 2022



Sumber: Dinas Pekerjaan Umum dan Penataan Ruang Kabupaten Indramayu

Gambar 8.2
Figures

Persentase Jalan Berdasarkan Kondisi Jalan di Kabupaten Indramayu 2022
Percentage of Road by Condition of Road Surface in Indramayu Regency 2022



Sumber: Dinas Pekerjaan Umum dan Penataan Ruang Kabupaten Indramayu

8.1 TRANSPORTASI TRANSPORTATION

Tabel 8.1.1 Panjang Jalan Menurut Tingkat Kewenangan Pemerintahan di Kabupaten Indramayu (km), 2020–2022
Table 8.1.1 Length of Roads by Level of Government Authority in Indramayu Regency(km), 2020–2022

Tingkat Kewenangan Pemerintahan Level of Government Authority	2020	2021	2022
(1)	(2)	(3)	(4)
Negara/State	110 517	144 690	144 690
Provinsi/Province	105 150	157 490	157 490
Kabupaten/Kota Regency/Municipality	825 836	825 836	825 836
Jumlah/Total	1 041 503	1 128 016	1 128 016

Sumber: Dinas Pekerjaan Umum dan Penataan Ruang Kabupaten Indramayu

Tabel
Table 8.1.2

**Panjang Jalan Menurut Jenis Permukaan Jalan di
Kabupaten Indramayu (km), 2020–2022**
*Length of Roads by Type of Road Surface in Indramayu
Regency(km), 2020–2022*

Kedadaan	2020	2021	2022
(1)	(2)	(3)	(4)
a. Beton	346 118	347 617	350 741
b. Hotmix	362 389	357 043	354 949
c. Beton + Hotmix	57 495	61 885	63 085
d. Burda	50 164	50 021	48 291
e. Telford	6 970	6 570	6 070
f. Tanah	2 700	2 700	2 700
Jumlah/Total	825 836	825 836	825 836

Sumber: Dinas Pekerjaan Umum dan Penataan Ruang Kabupaten Indramayu

Tabel 8.1.3 **Kondisi Jalan Berdasarkan Panjang di Kabupaten Indramayu 2021-2022**
Table **Condition of Road by Length in Indramayu Regency 2021-2022**

Kondisi Jalan <i>Condition of Roads</i>	2020	2021	2022
(1)	(2)	(3)	
Baik/ <i>Good</i>	521 952	522 824	525 674
Sedang/ <i>Moderate</i>	173 762	168 374	165 545
Rusak/ <i>Damage</i>	83 014	87 334	81 122
Rusak Berat/ <i>Severely Damage</i>	47 108	47 304	53 495
Jumlah/Total	825 836	825 836	825 836

Sumber: Dinas Pekerjaan Umum dan Penataan Ruang Kabupaten Indramayu

Tabel
Table 8.1.4**Jumlah Prasarana Transportasi Menurut Kecamatan di
Kabupaten Indramayu 2022**
*Number of Transportation Facilities by District in Indramayu
Regency 2022*

Kecamatan Subdistrict	TERMINAL		
	KELAS A	KELAS B	KELAS C
(1)	(2)	(3)	(4)
1. Haurgeulis	-	-	1
2. Gantar	-	-	-
3. Kroya	-	-	-
4. Gabuswetan	-	-	-
5. Cikedung	-	-	-
6. Terisi	-	-	-
7. Lelea	-	-	-
8. Bangodua	-	-	-
9. Tukdana	-	-	-
10. Widasari	-	-	-
11. Kertasemaya	-	-	-
12. Sukagumiwang	-	-	-
13. Krangkeng	-	-	-
14. Karangampel	-	-	1
15. Kedokanbunder	-	-	-
16. Juntinyuat	-	-	-
17. Sliyeg	-	-	-
18. Jatibarang	-	-	1
19. Balongan	-	-	-
20. Indramayu	-	1	-
21. Sindang	-	-	1
22. Cantigi	-	-	-
23. Pasekan	-	-	-
24. Lohbener	-	-	-
25. Arahan	-	-	-
26. Losarang	-	-	-
27. Kandanghaur	-	-	-
28. Bongas	-	-	-
29. Anjatan	-	-	-
30. Sukra	-	-	-
31. Patrol	-	-	1
Kabupaten Indramayu Indramayu Regency	-	1	5

Sumber/Source: Dinas Perhubungan Kabupaten Indramayu

Tabel 8.1.5 **Terminal Bus di Kabupaten Indramayu 2023**
Table 8.1.5 **Bus Station in Indramayu Regency 2023**

No	Nama terminal	Alamat Terminal	Luas Terminal (M ²)	Tipe	Keterangan
(1)	(2)	(3)			
1	Terminal Kota Indramayu	Jl. Jend Sudirman No. 143/E Lemah Mekar	3.300	B	Kewenangan DISHUB Provinsi
2	Terminal Jatibarang	Jl. Kapten Damsur Desa Jatibarang	2.932	B	Alih Fungsi / GOR Mini
3	Terminal Sindang	Jl. Mt Haryono. Sindang - Indramayu	10.000	C	Aktif
4	Terminal Karangampel	Jl. Raya Indramayu Cirebon	2.932	C	Aktif
5	Terminal Patrol	Jl. Raya Pantura Patrol	1.000	C	Aktif
6	Terminal Haurgeulis	Jl. Jenderal Ahmad Yani, Haurgeulis	2.800	C	Tidak Berfungsi

Sumber/Source: Dinas Perhubungan Kabupaten Indramayu

Tabel
Table 8.1.6**Angkutan Pariwisata di Kabupaten Indramayu 2023**
Tourism Transport in Indramayu Regency 2023

No	Nama Perusahaan	Alamat	Jumlah Kendaraan (Unit)
(1)	(2)	(3)	
1.	PT. IFKA TRAVEL	Dsn. Bunder Rt.6/1 Ds. Patrol Kec. Patrol Kab. Indramayu	16
2.	PT. RIFDA UTAMA	Blok. Kalen Senen Rt.5/2 Ds. Singaraja Kec. Indramayu Kab. Indramayu	15
3.	PT. PUTRA REZEKI TRANS	Blok Gandamulya Rt.25/7 Desa Haurgelis Kec. Indramayu Kab. Indramayu	10
4.	PT. ANDARU SARANA UTAMA	Blok Kembang Rt.01/01 Desa Kertasmaya Kec. Kertasmaya Kab. Indramayu	9
5.	PT SUMBER ASIH SEJAHTERA	Blook Desa Rt. 14/03 Ds. Bangkaloa Ilir Kec. Widasari Kab. Indramayu	6
6.	PT. TIFANHA RIZQI MULIA	Jl. Perindustrian Blok Dukuh Rt. 17/05 Ds. Kenanga Kec. Sindang Kab. Indramayu	13
7.	PT. WIJAYA PUTRA BALERAJA	Blok Pasir Muncang Rt. 01/02 Desa Baleraja Kec. Gantar Kab. Indramayu	11
8.	PT. RAFFAEL KNP WIJAYA	Jl. Kencana Raya No. 7B RT.36/12 Pekandangan Indramayu	15
9.	PT. ELANG CAKRA EKSPRESS	Perum Dampuwang Regency Karangampel Lor Indramayu	19
10.	PT. ZAKKI PUTRA GEMILANG	Jl. Koprak Yahya No. 146 Kelurahan Paoman Kec. Indramayu Kab. Indramayu	5
11.	PT. IZZAN PUTRA MANDIRI		5
	Jumlah		124

Sumber/Source: Dinas Perhubungan Kabupaten Indramayu

Tabel 8.1.7 **Angkutan Perkotaan di Kabupaten Indramayu 2023**
Table **Urban Transport in Indramayu Regency 2023**

No	Nama terminal <i>Bus Station Name</i>	Tipe <i>Type</i>	Jenis Angkutan <i>Type of Transport</i>	Jumlah Angkutan (Unit) <i>Number of Transportation (Unit)</i>
(1)	(2)	(3)		
1.	TERMINAL SINDANG	C	Angkot 03	30
			Angkot 04	18
			Micro Bus (Elf)	85
2	TERMINAL PATROL	C	Angkot	30
			Micro Bus (Elf)	85
			Mini Bus (Kopayu)	40
3	TERMINAL HAURGEULIS	C	Angkot	35
4	TERMINAL JATIBARANG	B	Angkot	15
			Mini Bus (Kopayu)	40
5	TERMINAL KARANGAMPEL	C	Angkot	117
			Micro Bus (Elf)	98
Jumlah				593

Sumber/Source: Dinas Perhubungan Kabupaten Indramayu

Tabel
Table 8.1.8

Trayek Bus di Kabupaten Indramayu 2023
Bus Route in Indramayu Regency 2023

No	Nama Bus Bus Name	Trayek Route	Jumlah (Unit) Number (Unit)
(1)	(2)		
BUS BESAR TRAYEK AKDP			12
1.	DAMRI	TERMINAL INDRAMAYU – MAJALENGKA – SUMEDANG – TERMINAL CICAHEM	3
2.	BHINEKA	TERMINAL INDRAMAYU – PAMANUKAN – SUBANG – TERMINAL LEUWI PANJANG	4
3.	PRIMADONA	TERMINAL INDRAMAYU – PAMANUKAN – SUBANG – TEMINAL LEUWI PANJANG	1
4.	PT. PUTRA CIPATRAYA / KERAWANG INDAH	KOTA BEKASI (TERMINAL BEKASI) – CIKAMPEK – PAMANUKAN – PATROL – INDRAMAYU (TERMINAL HAURGEULIS)	4
BUS KECIL TRAYEK AKDP			283
1		TERMINAL INDRAMAYU – PATROL – TERMINAL PAMANUKAN (SUBANG)	68
2		TERMINAL INDRAMAYU – TERMINAL HARJAMUKTI (CIREBON)	198
3		TERMINAL JATIBARANG – LAJER – TERMINAL JATITUJUH (MAJALENGKA)	17
BUS BESAR TRAYEK AKAP			2
1	PO. ARIES	INDRAMAYU - CILACAP	1
2	SINAR JAYA	JAKARTA – KP. RAMBUTAN) – INDRAMAYU – PEJAGAN – KETANGGUNGAN – PRUPOK – BUMIAYU – PURWOKERTO – PURBALINGGA - BOBOTSARI	1

Sumber/Source: Dinas Perhubungan Kabupaten Indramayu

Tabel
Table 8.1.9**Banyaknya Kendaraan Bermotor Menurut Jenisnya di
Kabupaten Indramayu 2022**
*Number of Vehicle by Vehicle Type in Indramayu Regency
2022*

Keadaan Pada Bulan (1)	Mobil Penumpang (Unit) (2)
MOBIL PENUMPANG	
a. Sedan	6 423
b. Jeep	10 662
c. Station Wagon	-
d. Minicab	-
MOBIL ANGKUTAN BARANG	
a. Truck	6 969
b. Truck Derek	-
c. Pick up	10 440
d. Ambulance	112
e. Mobil Jenazah	-
f. Tank	-
g. Pemadam Kebakaran	91
MOBIL ANGKUTAN PENUMPANG	
a. Bis Biasa	1 048
b. Bis Chasis Panjang	-
c. Mini Bus	24 081
SEPEDA MOTOR	
a. Sepeda Motor Kumbang	-
b. Scooter	106 231
c. Sepede Motor 50 cc keatas	587 936

Sumber: POLRES Indramayu

Tabel
Table 8.1.10**Banyaknya Kendaraan Bermotor Menurut Bulan di Kabupaten Indramayu 2022**
Number of Vehicle by Vehicle Type in Indramayu Regwncy 2022

Keadaan Pada Bulan	Mobil Penumpang (Unit)	Mobil Beban (Unit)	Mobil Bis (Unit)	Sepeda Motor (Unit)
(1)	(2)	(3)	(4)	(5)
Januari	38 900	22 619	1 018	788 531
Februari	39 075	22 672	1 020	790 818
Maret	39 284	22 767	1 022	793 704
April	39 516	22 813	1 024	796 567
Mei	39 647	22 847	1 024	798 545
Juni	39 856	22 878	1 024	800 468
Juli	39 942	23 006	1 030	802 163
Agustus	40 180	23 119	1 036	804 925
September	40 352	23 193	1 039	807 653
Oktober	40 579	23 264	1 042	810 618
November	40 826	23 320	1 045	813 560
Desember	41 166	1 048	23 428	816 981
Tahun 2022	479 323	253 546	34 752	9 624 533
Tahun 2021	449 579	264 906	12 079	9 258 675
Tahun 2020	34 270	21 946	977	687 150

Sumber: POLRES Indramayu

Tabel
Table 8.1.11**Banyaknya Kendaraan Bermotor Yang Datang (Masuk) ke Kabupaten Indramayu Menurut Bulan Tahun 2022**
Number of Vehicle Mutation (Came) Indramayu Regency 2022

Keadaan Pada Bulan	Mobil Penumpang (Unit)	Mobil Beban (Unit)	Mobil Bis (Unit)	Sepeda Motor (Unit)
(1)	(2)	(3)	(4)	(5)
Januari	90	24	-	64
Februari	56	5	-	41
Maret	59	8	-	43
April	75	6	-	43
Mei	39	6	-	24
Juni	62	4	-	43
Juli	62	20	3	56
Agustus	142	21	-	61
September	70	20	-	76
Oktober	80	10	-	85
November	64	17	-	64
Desember	107	19	-	60
Tahun 2022	906	160	3	660
Tahun 2021	981	228	1	677
Tahun 2020	934	328	8	740

Sumber: POLRES Indramayu

Tabel
Table 8.1.12

**Banyaknya Kendaraan Bermotor Yang Datang (Keluar)
Dari Kabupaten Indramayu Menurut Bulan Tahun
2022**
*Number of Vehicle Mutation (Moved) Indramayu Regency
2022*

Keadaan Pada Bulan	Mobil Penumpang (Unit)	Mobil Beban (Unit)	Mobil Bis (Unit)	Sepeda Motor (Unit)
(1)	(2)	(3)	(4)	(5)
Januari	81	21	-	74
Februari	61	20	-	52
Maret	83	22	-	42
April	67	25	-	28
Mei	75	20	-	53
Juni	100	32	-	47
Juli	129	56	-	114
Agustus	152	55	-	142
September	94	29	-	98
Oktober	80	26	-	60
November	80	26	-	60
Desember	80	25	-	67
Tahun 2022	1 082	357	-	837
Tahun 2021	1 065	302	26	717
Tahun 2020	1 183	223	34	828

Sumber: POLRES Indramayu

Tabel
Table 8.1.13**Banyaknya Pendaftaran BPKB Kendaraan Bermotor Menurut dan Jenis Kendaraan di Kabupaten Indramayu 2022**
Number of Vehicle Licenses Sign Up by Months Vehicle in Indramayu Regency 2022

Keadaan Pada Bulan	Mobil Penumpang (Unit)	Mobil Beban (Unit)	Mobil Bis (Unit)	Sepeda Motor (Unit)
(1)	(2)	(3)	(4)	(5)
Januari	69	179	-	3 424
Februari	306	91	2	2 858
Maret	396	134	5	3 456
April	341	101	2	3 290
Mei	255	79	-	2 608
Juni	356	100	-	2 544
Juli	448	232	6	3 632
Agustus	659	240	-	5 079
September	340	91	3	3 438
Oktober	338	126	-	3 652
November	438	144	-	3 965
Desember	525	177	10	4 559
Tahun 2022	4 471	1 689	28	42 505
Tahun 2021	4 987	1 593	16	42 497
Tahun 2020	4 609	1 285	83	29 857

Sumber: POLRES Indramayu

Tabel
Table 8.1.14

Banyaknya Pertambahan (Baru) Kendaraan Bermotor Menurut Keadaan dan Jenis Kendaraan di Kabupaten Indramayu 2022
Number of Vehicle Licenses Sign Up by Mony ans Vehicle in Indramayu Regency 2022

Keadaan Pada Bulan	Mobil Penumpang (Unit)	Mobil Beban (Unit)	Mobil Bis (Unit)	Sepeda Motor (Unit)
(1)	(2)	(3)	(4)	(5)
Januari	251	120	-	2 776
Februari	200	48	1	2 323
Maret	255	86	2	2 875
April	224	65	1	2 866
Mei	167	48	-	2 029
Juni	247	65	-	1 927
Juli	211	167	3	1 776
Agustus	259	67	-	2 871
September	233	53	3	2 776
Oktober	228	86	-	2 958
November	263	65	-	2 970
Desember	338	89	-	3 456
Tahun 2022	2 876	899	10	31 603
Tahun 2021	2932	933	15	32 617
Tahun 2020	2 242	734	41	28 289

Sumber: POLRES Indramayu

Tabel
Table 8.1.15

Banyaknya Pengeluaran SIM Kendaraan Bermotor Menurut Jenis dan Bulan di Kabupaten Indramayu 2022
Number of Driver Licenses Issued by Type and Month in Indramayu Regency 2022

Keadaan Pada Bulan	Jenis SiM						
	A	A-Umum	B-1	B-1 Umum	B-2	B-2 Umum	C
(1)	(2)	(3)	(4)	(5)	(6)	(7)	(8)
Januari	1 373	1	95	66	15	116	2 604
Februari	1 270	-	76	49	8	115	2 694
Maret	1 533	-	77	89	13	160	3 287
April	1 461	-	54	63	13	157	2 940
Mei	1 414	2	78	86	10	151	3 034
Juni	1 691	-	76	89	7	157	3 637
Juli	1 646	1	74	97	9	131	3 557
Agustus	1 574	2	85	78	8	125	3 452
September	1 365	1	62	53	8	99	2 882
Oktober	1 340	-	69	70	16	105	2 868
November	830	-	55	49	4	67	1 911
Desember	1 319	-	55	61	12	98	2 742
Tahun 2022	16 816	7	856	850	123	1 481	35 608
Tahun 2021	14 077	15	865	855	133	1408	29 978
Tahun 2020	14989	41	1 041	1 006	136	1 506	38 224

Sumber: POLRES Indramayu

Tabel
Table 8.1.16

Banyaknya Pelanggaran Lalu Lintas Menurut Jenis Pelanggaran dan Bulan di Kabupaten Indramayu 2022
Number of Law Breaking by Type and Month in Indramayu Regency 2022

Keadaan Pada Bulan	Jenis Pelanggaran					
	Muatan	Kecepatan	Marka Jalan	Surat-surat	Keleng Kapan	Lain-lain
(1)	(2)	(3)	(4)	(5)	(6)	(7)
Januari	2	-	3	25	35	359
Februari	165	-	15	122	199	958
Maret	50	-	5	66	41	124
April	32	-	2	65	44	390
Mei	30	-	4	33	6	149
Juni	26	-	132	334	112	765
Juli	32	-	20	223	55	959
Agustus	56	-	25	212	84	1062
September	43	-	15	194	48	994
Oktober	54	-	48	562	42	789
November	-	-	-	-	-	-
Desember	-	-	-	-	-	-
Tahun 2022	490	-	269	1 836	666	6 549
Tahun 2021	452	10	60	5	237	1 235
Tahun 2020	604	10	232	2 993	16	7 742

Sumber: POLRES Indramayu

Tabel 8.1.17 **Banyaknya Kecelakaan Lalu Lintas, Kerugian dan Bulan di Kabupaten Indramayu 2022**
Table *Number of Accident and Lost by Month in Indramayu Regency 2022*

Keadaan Pada Bulan	Jumlah Kecelakaan	Korban Manusia			Kerugian Material (000 Rp.)
		Meninggal Dunia	Luka Berat	Luka Ringan	
(1)	(2)	(3)	(4)	(5)	(6)
Januari	65	22	-	96	69 200 000
Februari	45	31	-	54	91 500 000
Maret	67	23	1	103	116 300 000
April	66	37	-	104	220 500 000
Mei	81	44	-	141	282 500 000
Juni	55	28	2	70	191 500 000
Juli	47	18	1	81	106 800 000
Agustus	60	25	1	75	264 800 000
September	71	30	1	116	239 200 000
Oktober	68	26	1	100	181 700 000
November	48	23	4	86	186 500 000
Desember	50	20	1	60	112 000 000
Tahun 2022	723	327	12	1086	2 063 500 000
Tahun 2021	579	307	8	733	998 700 000
Tahun 2020	510	146	84	610	708 950 000

Sumber: POLRES Indramayu

Tabel
Table 8.1.18

Banyaknya Kapal Yang Beroperasi Dirinci Berdasarkan Bulan dan Jenis Kapal di Kabupaten Indramayu 2022
Number of Ship Operated by Month and Type Ship in Indramayu Regency 2022

Bulan	Jenis Kapal		Jumlah
	Nelayan	Niaga	
(1)	(2)	(3)	(4)
Januari	-	135	135
Februari	-	155	155
Maret	-	125	125
April	-	109	109
Mei	-	110	110
Juni	-	150	150
Juli	-	131	131
Agustus	-	122	122
September	-	122	122
Oktober	-	136	136
November	-	159	159
Desember	-	140	140
Tahun 2022	-	1 594	1 594

Sumber: Kantor Unit Penyelenggaraan Pelabuhan Indramayu

Tabel
Table 8.1.19**Banyaknya Kapal Yang Keluar / Masuk Dirinci Berdasarkan Bulan, Tujuan dan Jenis Kapal di Kabupaten Indramayu 2022**
Number of Ship Mutation (Come and Move) by Month, Destination, and Type Ship in Indramayu Regency 2022

Bulan	Jenis Kapal			
	Nelayan		Niaga	
	Dalam Negeri	Luar Negeri	Dalam Negeri	Luar Negeri
(1)	(2)	(3)	(4)	(5)
Januari	-	-	129	6
Februari	-	-	144	11
Maret	-	-	117	8
April	-	-	99	10
Mei	-	-	99	11
Juni	-	-	147	3
Juli	-	-	122	9
Agustus	-	-	113	9
September	-	-	118	4
Oktober	-	-	131	5
November	-	-	156	3
Desember	-	-	134	6
Tahun 2022	-	-	1 509	85

Sumber: Kantor Unit Penyelenggaraan Pelabuhan Indramayu

Tabel
Table 8.1.20

**Kunjungan Kapal Berdasarkan Pelayaran di Kabupaten
Indramayu 2022**
*Ship Visit Based On Sea Transport in Indramayu Regency
2022*

Bulan	Kapal Tanker			
	Pelayaran		Pelayaran	
	Dalam Negeri	Gross Tonase	Luar Negeri	Gross Tonase
(1)	(2)	(3)	(4)	(5)
Januari	36	1 036 878	6	225 491
Februari	28	719 705	11	455 920
Maret	17	508 975	8	244 626
April	28	719 578	10	351 058
Mei	29	764 821	11	401 713
Juni	37	890 440	3	150 161
Juli	38	806 964	9	334 634
Agustus	36	1 000 024	9	312 997
September	35	921 290	4	181 702
Oktober	39	1 002 392	5	273 679
November	47	1 131 840	3	142 143
Desember	34	885 472	6	282 250
Tahun 2022	404	10 388 379	85	3 356 374

Sumber: Kantor Unit Penyelenggaraan Pelabuhan Indramayu

Lanjutan Tabel/Continued Table 8.1.20

Bulan	Tongkang/Tug Boat/Kapal Keruk				Nelayan	
	Pelayaran		Pelayaran		Dalam Negeri	Gross Tonase
	Dalam Negeri	Gross Tonase	Luar Negeri	Gross Tonase		
(1)	(6)	(7)	(8)	(9)	(10)	(11)
Januari	93	193 507	-	-	-	-
Februari	116	190 436	-	-	-	-
Maret	100	159 552	-	-	-	-
April	71	115 938	-	-	-	-
Mei	70	117 117	-	-	-	-
Juni	110	183 473	-	-	-	-
Juli	84	151 944	-	-	-	-
Agustus	77	123 739	-	-	-	-
September	83	139 228	-	-	-	-
Oktober	92	145 506	-	-	-	-
November	109	179 823	-	-	-	-
Desember	100	153 214	-	-	-	-
Tahun 2022	1 105	1 853 477	-	-	-	-

Sumber: Kantor Unit Penyelenggaraan Pelabuhan Indramayu

Tabel
Table 8.1.21

**Laporan Kegiatan Operasional Pelabuhan di Kabupaten
Indramayu 2022**
*Port Operational Activity Report in Indramayu Regency
2022*

Bulan	Kunjungan Kapal	
	Unit	GT
(1)	(2)	(3)
Januari	135	1 455 876
Februari	155	1 366 061
Maret	125	913 153
April	109	1 186 574
Mei	110	1 283 651
Juni	150	1 224 074
Juli	131	1 293 542
Agustus	122	1 436 760
September	122	1 242 220
Oktober	136	1 421 577
November	159	1 453 806
Desember	140	1 320 936
Tahun 2022	1 594	15 598 230

Sumber: Kantor Unit Penyelenggaraan Pelabuhan Indramayu

Lanjutan Tabel/Continued Table 8.1.21

Bulan	Operasional Pelabuhan (Ton)			
	Import	Eksport	Bongkar	Muat
(1)	(4)	(5)	(6)	(7)
Januari	78 732,37	63 273,70	973 868,58	45 008,19
Februari	390 085,38	31 734,40	749 282,95	120 305,79
Maret	239 085,71	-	471 525,13	64 127,12
April	269 510,95	59 802,68	670 668,77	34 507,31
Mei	322 641,05	45 735,12	720 785,25	58 726,65
Juni	146 914,91	32 111,49	843 695,27	100 289,06
Juli	304 979,82	63 516,19	780 336,02	116 560,33
Agustus	238 259,19	63 564,75	881 097,70	115 594,71
September	192 133,81	31 962,83	723 216,09	152 516,79
Oktober	315 770,57	32 256,19	847 730,44	64 853,29
November	92 846,04	32 571,84	1 036 812,23	92 067,39
Desember	250 798,05	32 415,79	748 510,47	99 630,26
Tahun 2022	2 841 757,85	488 944,98	9 447 528,90	1 064 186,89

Sumber: Kantor Unit Penyelenggaraan Pelabuhan Indramayu

8.2 KOMUNIKASI COMMUNICATION

Tabel 8.2.1 Jumlah Kantor Pos Pembantu Menurut Kecamatan di Kabupaten Indramayu, 2019–2022
Number of Post Offices Subsidiaries by Subdistrict in Indramayu Regency, 2019–2022

Kecamatan Subdistrict	2019	2020	2021	2022
(1)	(2)	(3)	(4)	(5)
1. Haurgeulis	1	1	1	1
2. Gantar	-	-	-	-
3. Kroya	-	-	-	-
4. Gabuswetan	1	1	1	1
5. Cikedung	-	-	-	-
6. Terisi	1	1	1	1
7. Lelea	1	1	1	1
8. Bangodua	-	-	-	-
9. Tukdana	1	1	1	1
10. Widasari	-	-	-	-
11. Kertasemaya	1	1	1	1
12. Sukagumiwang	-	-	-	-
13. Krangkeng	-	-	-	-
14. Karangampel	1	1	1	1
15. Kedokanbunder	1	1	1	1
16. Juntinyuat	1	1	1	1
17. Sliyeg	1	1	1	1
18. Jatibarang	1	1	1	1
19. Balongan	1	1	1	1
20. Indramayu	1	1	1	1
21. Sindang	-	-	-	-
22. Cantigi	-	-	-	-
23. Pasekan	-	-	-	-
24. Lohbener	1	1	1	1
25. Arahau	1	1	1	1
26. Losarang	1	1	1	1
27. Kandanghaur	1	1	1	1
28. Bongas	1	1	1	1
29. Anjatan	1	1	1	1
30. Sukra	1	1	1	1
31. Patrol	1	1	1	1
Nama Kabupaten/Kota	21	21	21	21

Catatan/Note: ...

Sumber/Source: Kantor Pos Indramayu

BAB 9

Perbankan, Koperasi dan Harga-Harga

Banking, Cooperative, and Prices

Banyaknya Koperasi Menurut Jenis
TAHUN 2022

46	Koperasi Pemasaran	Koperasi Jasa	26
197	Koperasi Produsen	Koperasi Simpan Pinjam	54
379	Koperasi Konsumen		



<http://indramayuka.ac.id>

PENJELASAN TEKNIS

Anggota koperasi merupakan pemilik sekaligus pengguna jasa koperasi. Koperasi adalah organisasi ekonomi rakyat yang berwatak sosial, beranggotakan orang-orang atau badan hukum koperasi yang merupakan tata susunan ekonomi sebagai usaha bersama atas asas kekeluargaan.

TECHNICAL NOTES

Cooperative members are owners and users of cooperative services. Cooperative is a social economic organization with a social character, consisting of people or cooperative legal entities which constitute an economic arrangement as a joint effort on the principle of kinship.

<https://indramayukab.bps.go.id>

ULASAN

Berdasarkan data dari dinas Koperasi, UKM, dan perdagangan, pada tahun 2022 jumlah Koperasi Aktif di Kabupaten Indramayu sebanyak 652.

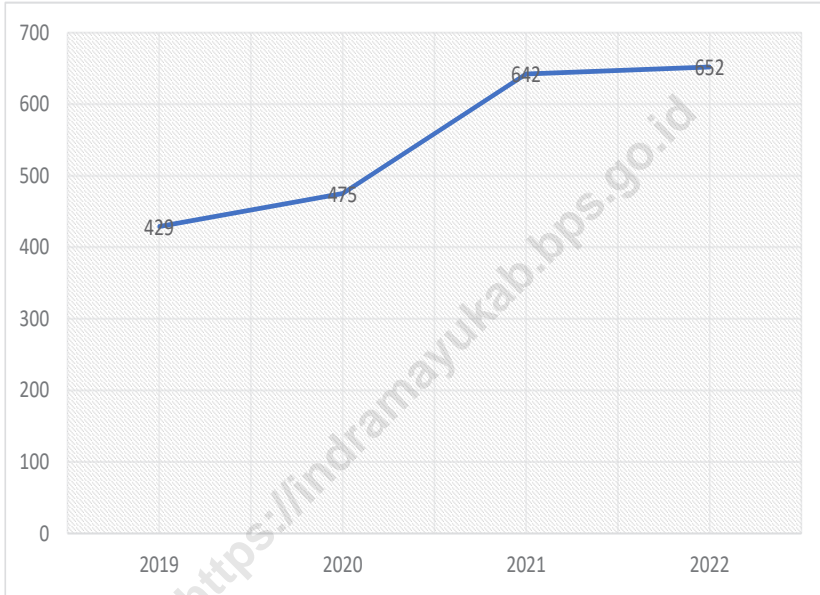
DESCRIPTION

Based on data from the Dinas Koperindag, in 2022 the number of Cooperative in Indramayu Regency is 652.

<https://indramayukab.bps.go.id>

Gambar 9.1
Figures

**Perkembangan Jumlah Koperasi Di Kabupaten
Indramayu, 2019-2022**
*Development of the Number of Cooperatives in Indramayu
Regency, 2019-2022*



Sumber: Dinas Koperasi, UKM, Perdagangan dan Perindustrian Kabupaten Indramayu

Tabel
Table 9.1**Jumlah Koperasi Aktif Menurut Kecamatan di Kabupaten Indramayu, 2019–2022**
Number of Active Cooperative by Subdistrict in Indramayu Regency, 2019–2022

Kecamatan Subdistrict (1)	2019	2020	2021	2022
	(2)	(3)	(4)	(5)
1. Haurgeulis	10	10	17	18
2. Gantar	9	9	10	12
3. Kroya	9	10	10	11
4. Gabuswetan	6	8	9	11
5. Cikedung	10	11	17	17
6. Terisi	12	14	16	19
7. Lelea	10	10	9	8
8. Bangodua	8	9	2	3
9. Tukdana	6	8	16	15
10. Widasari	6	6	2	2
11. Kertasemaya	7	8	14	14
12. Sukagumiwang	9	13	8	7
13. Krangkeng	13	10	22	22
14. Karangampel	13	11	27	24
15. Kedokanbunder	6	6	9	10
16. Juntinyuat	15	15	15	19
17. Sliyeg	9	9	15	12
18. Jatibarang	12	15	27	26
19. Balongan	17	17	12	10
20. Indramayu	88	97	124	119
21. Sindang	27	37	31	30
22. Cantigi	5	8	8	9
23. Pasekan	9	12	10	11
24. Lohbener	10	9	13	14
25. Arahau	7	7	10	10
26. Losarang	15	15	33	30
27. Kandanghaur	42	46	52	50
28. Bongas	9	9	27	27
29. Anjatan	11	15	27	35
30. Sukra	9	10	39	43
31. Patrol	10	11	11	14
Kab Indramayu	429	475	642	652

Sumber: Dinas Koperasi, UKM, Perdagangan dan Perindustrian Kabupaten Indramayu

Tabel
Table 9.2**Jumlah Koperasi Menurut Jenis Koperasi dan Kecamatan di Kabupaten Indramayu, 2022**
Number of Cooperative by Kind of Cooperative and Subdistrict in Indramayu Regency, 2022

Kecamatan Subdistrict	Jenis Koperasi/ Kind of Cooperative					Jumlah Total
	PRODUSEN	PEMASARAN	KONSUMEN	JASA	SIMPAN PINJAM	
(1)	(2)	(3)	(4)	(5)	(6)	(7)
1. Haurgeulis	6	3	8	1	4	22
2. Gantar	3	1	9	-	-	13
3. Kroya	7	-	3	-	1	11
4. Gabuswetan	3	-	6	1	1	11
5. Cikedung	6	-	9	1	2	18
6. Terisi	2	2	12	-	3	19
7. Lelea	2	-	5	-	2	9
8. Bangodua	0	1	2	-	-	3
11. Tukdana	2	2	11	1	1	16
10. Widasari	1	-	1	-	-	2
11. Kertasemaya	3	4	6	-	1	14
12. Sukagumiwang	2	-	5	-	1	8
13. Krangkeng	12	1	10	-	1	24
14. Karangampel	5	1	17	1	3	27
15. Kedokanbunder	3	2	5	-	-	10
16. Juntinyuat	10	-	6	4	-	20
17. Sliyeg	3	1	7	-	4	15
18. Jatibarang	7	1	21	-	-	29
111. Balongan	3	-	5	4	-	12
20. Indramayu	20	2	88	5	13	128
21. Sindang	6	-	23	1	4	34
22. Cantigi	6	-	3	-	-	9
23. Pasekan	7	-	2	1	1	12
24. Lohbener	7	-	5	-	3	15
25. Arahana	2	-	9	-	-	11
26. Losarang	20	2	12	-	-	34
27. Kandanghaur	25	2	19	3	3	52
28. Bongas	5	2	18	2	1	28
29. Anjatan	8	6	19	-	4	37
30. Sukra	6	8	28	1	1	44
31. Patrol	5	5	5	-	-	15
Kab Indramayu	197	46	379	26	54	702

Sumber: Dinas Koperasi, UKM, Perdagangan dan Perindustrian Kabupaten Indramayu

Tabel
Table 9.3

**Rata-rata Harga Pasaran Sembako di Kabupaten
Indramayu, 2022**
*Average Retail Price Sembako In Indramayu Regency,
2022*

Bulan Month	Beras CIHERANG (1 KG)	Tepung Terigu Segi Tiga Biru (1 Kg)	Daging Sapi Biasa (1 Kg)	Daging Ayam Ras SEGAR (1 KG)	Minyak Goreng Curah (1 liter)
(1)	(2)	(3)	(4)	(5)	(6)
Januari/January	9 875	9 667	117 500	36 750	18 375
Februari/February	9 875	10 500	117 500	35 250	16 500
Maret/March	9 875	10 167	117 500	33 750	16 500
April/April	9 875	11 000	120 000	36 500	17 375
Mei/May	9 875	11 000	120 000	35 250	17 875
Juni/June	9 875	9 833	120 000	36 750	16 125
Juli/July	9 875	9 833	120 000	35 500	15 625
Agustus/August	9 875	9 833	120 000	34 250	15 125
September/September	9 875	9 833	122 500	33 750	15 125
Oktober/October	9 875	9 833	125 000	28 500	15 000
November/November	9 875	9 833	125 000	31 000	16 000
Desember/December	9 875	9 833	125 000	30 500	15 625

Lanjutan Tabel/*Continued Table* 9.3

Bulan Month	Gula Pasir Gulaku (1 Kg)	Garam Bata (400 gr)	Sabun Detergen Bubuk Rinso (1 Kg)	Semen Tiga Roda (1 Zak=50 Kg)	Gas LPG Pertamina (3 Kg)
(1)	(2)	(3)	(4)	(5)	(6)
Januari/January	15 000	2 775	18 500	56 250	23 750
Februari/February	15 125	2 775	18 500	56 250	23 750
Maret/March	14 625	2 775	18 500	59 500	22 750
April/April	14 625	2 775	18 500	59 500	23 250
Mei/May	14 625	2 775	18 500	61 000	23 500
Juni/June	14 625	2 775	18 500	61 000	23 000
Juli/July	14 625	2 775	18 500	61 750	23 000
Agustus/August	14 625	2 775	18 500	61 750	22 750
September/September	14 875	2 775	18 500	61 750	22 750
Oktober/October	14 750	2 775	20 667	62 750	22 750
November/November	14 750	2 775	20 667	62 750	22 000
Desember/December	14.750	2.900	20.667	62.500	22.000

Catatan/Note: ...

Sumber/Source: BPS, Survei Harga Produsen dan Konsumen Perdesaan

Tabel
Table 9.4**Jumlah Kantor Bank Menurut Kelompok Bank di
Kabupaten Indramayu, 2016–2022**
**Number of Bank Offices by Bank Group in Indramayu
Regency, 2016–2022**

Kelompok Bank Bank Office	2017	2018	2019	2020	2021	2022
(1)	(2)	(3)	(4)	(5)	(6)	(7)
PERSERO	102	102	101	101	108	84
BPD	24	24	24	24	33	31
BANK SWASTA	18	17	15	14	15	14
BANK ASING	0	0	0	0	0	0
BANK UMUM SYARIAH	8	8	8	8	8	5
JUMLAH	152	151	148	123	164	134

Catatan/Note: ...

Sumber/Source: Otoritas Jasa Keuangan/Financial Services Authority

Tabel 9.5
Table

Jumlah Pinjaman Rupiah Bank Umum Berdasarkan Lapangan Usaha (Sektor Ekonomi) di Kabupaten Indramayu- Per Bulan -2022
Commercial Bank Loan Amount Based on Business Field (Economic Sector) in Indramayu Regency- Per Month -2022

Lapangan Usaha	Januari	Februari	Maret	April
(1)	(2)	(3)	(4)	(5)
Pertanian, perburuan dan Kehutanan	1 165 165 859 386	1 192 773 821 724	1 228 853 148 183	1 247 200 414 856
Perikanan	254 955 917 599	258 130 658 574	258 377 630 378	261 318 639 644
Pertambangan dan Penggalian	9 196 902 853	8 715 416 078	9 238 050 811	10 087 814 655
Industri Pengolahan	516 874 451 847	529 179 299 534	545 843 984 689	554 844 787 690
Listrik, gas dan air	3 869 031 825	3 639 816 217	3 494 341 352	3 392 900 266
Konstruksi	66 298 961 110	75 775 267 167	83 724 842 625	83 385 291 894
Perdagangan Besar dan Eceran	1 684 131 328 991	1 691 054 666 367	1 719 370 085 718	1 723 430 069 858
Penyediaan akomodasi dan penyediaan makan minum	167 488 954 666	171 940 055 092	176 537 599 729	177 889 403 910
Transportasi, pergudangan dan komunikasi	15 702 289 318	15 944 317 156	16 056 367 873	16 041 667 633
Perantara Keuangan	6 374 393 122	6 172 073 186	7 366 238 046	10 005 651 925
Real Estate, Usaha Persewaan, dan Jasa Perusahaan	22 530 802 259	27 885 193 583	28 079 779 666	26 998 856 311
Administrasi Pemerintahan, Pertahanan dan Jaminan Sosial Wajib	-	-	-	-
Jasa Pendidikan	1 246 643 275	1 215 803 016	1 184 827 085	1 376 686 437
Jasa Kesehatan dan Kegiatan Sosial	11 188 641 273	11 271 224 657	11 836 234 720	11 909 805 669
Jasa Kemasyarakatan, Sosial Budaya, Hiburan dan Perorangan lainnya	94 213 055 777	96 828 290 273	100 171 466 981	100 015 491 482
Jasa Perorangan yang Melayani Rumah Tangga	1 668 427 862	1 655 873 251	1 589 173 033	2 053 027 581
Badan Internasional dan Badan Ekstra Internasional Lainnya	-	-	-	-
Kegiatan yang belum jelas batasannya	-	-	-	-
RUMAH_TINGGAL	155 110 961 998	160 795 026 385	164 542 766 456	171 958 442 203
FLAT_APARTEMEN	634 520 455	628 873 703	623 196 021	617 487 811
RUKO_RUKAN	1 473 741 755	1 462 915 155	1 451 982 203	1 442 813 214
KENDARAAN_BERMOTOR	2 234 152 749	2 230 132 807	2 120 437 563	2 341 060 554
RT_KEPERLUAN_LAINNYA	950 630 000 432	956 686 287 391	965 903 498 934	966 147 947 589
BUKAN_LAP_USAHA_LAINNYA	1 434 443 216 064	1 431 512 241 012	1 449 901 641 512	1 447 100 560 286

Lanjutan Tabel/Continued Table 9.5

Lapangan Usaha	Mei	Juni	Juli	Agustus
(1)	(6)	(7)	(8)	(9)
Pertanian, perburuan dan Kehutanan	1 238 580 866 539	1 258 606 644 500	1 280 081 605 455	1 307 757 509 706
Perikanan	258 800 164 456	255 172 529 669	258 678 692 201	252 552 980 686
Pertambangan dan Penggalian	9 881 286 954	9 535 232 702	11 192 507 488	12 135 117 494
Industri Pengolahan	556 195 645 823	563 986 314 802	562 418 890 891	571 203 458 540
Listrik, gas dan air	3 309 514 445	3 323 611 258	3 277 159 256	3 535 528 024
Konstruksi	93 050 863 617	102 882 860 169	110 619 349 471	112 655 147 307
Perdagangan Besar dan Eceran	1 709 082 752 015	1 716 506 304 036	1 714 401 119 427	1 708 255 068 796
Penyediaan akomodasi dan penyediaan makan minum	175 033 336 350	175 257 440 687	174 998 781 251	179 120 539 963
Transportasi, pergudangan dan komunikasi	15 382 300 463	14 692 934 914	15 531 356 236	16 255 935 110
Perantara Keuangan	12 343 406 594	10 597 275 205	10 242 869 773	11 012 007 454
Real Estate, Usaha Persewaan, dan Jasa Perusahaan	27 883 764 306	26 450 208 441	18 187 350 038	21 088 655 534
Administrasi Pemerintahan, Pertahanan dan Jaminan Sosial Wajib	-	-	-	-
Jasa Pendidikan	1 349 617 929	1 320 836 239	1 291 923 562	1 262 866 265
Jasa Kesehatan dan Kegiatan Sosial	11 887 115 150	19 166 913 329	18 736 909 922	18 725 190 988
Jasa Kemasyarakatan, Sosial Budaya, Hiburan dan Perorangan lainnya	97 783 655 657	101 010 590 487	104 982 079 560	105 951 538 520
Jasa Perorangan yang Melayani Rumah Tangga	2 005 051 291	1 954 826 018	2 007 603 457	2 457 692 152
Badan Internasional dan Badan Ekstra Internasional Lainnya	-	-	-	-
Kegiatan yang belum jelas batasannya	-	-	-	-
RUMAH_TINGGAL	173 781 802 283	177 582 195 219	182 133 884 511	188 695 212 077
FLAT_APARTEMEN	611 748 639	607 327 553	602 858 169	598 340 573
RUKO_RUKAN	1 429 809 986	1 418 566 022	1 409 142 596	1 396 944 664
KENDARAAN_BERMOTOR	2 284 802 277	2 440 979 114	2 302 078 265	2 064 601 734
RT KEPERLUAN_LAINNYA	947 230 606 858	953 522 253 309	950 756 602 050	953 715 461 648
BUKAN_LAP_USAHA_LAINNYA	1 449 368 162 324	1 465 100 416 573	1 471 721 179 365	1 483 790 552 441

Lanjutan Tabel/*Continued Table 9.5*

Lapangan Usaha	September	Oktober	November	Desember
(1)	(10)	(11)	(12)	(13)
Pertanian perburuan dan Kehutanan	1 328 334 451 878	1 356 329 658 492	1 403 192 416 154	1 449 378 418 383
Perikanan	261 001 278 158	258 157 480 341	257 902 672 979	260 358 564 448
Pertambangan dan Penggalian	11 231 056 921	11 153 591 897	10 956 188 122	10 625 465 160
Industri Pengolahan	578 048 184 453	581 475 669 779	590 825 870 251	588 921 423 140
Listrik gas dan air	3 589 321 410	3 645 556 873	3 461 144 125	3 315 936 825
Konstruksi	116 491 586 978	109 771 224 943	86 139 891 251	111 185 780 960
Perdagangan Besar dan Eceran	1 724 745 284 703	1 722 821 263 369	1 744 057 978 913	1 752 440 334 369
Penyediaan akomodasi dan penyediaan makan minum	174 794 029 977	174 734 426 565	175 897 900 324	176 813 946 805
Transportasi pergudangan dan komunikasi	16 613 265 475	16 338 951 511	16 137 391 931	15 710 245 173
Perantara Keuangan	10 761 886 031	10 277 414 352	10 077 173 383	24 728 179 652
Real Estate Usaha Persewaan dan Jasa Perusahaan	31 497 623 537	30 607 424 154	30 691 137 379	34 366 707 762
Administrasi Pemerintahan Pertahanan dan Jaminan Sosial Wajib	-	-	-	-
Jasa Pendidikan	1 234 144 044	1 452 632 337	1 420 809 807	1 439 071 913
Jasa Kesehatan dan Kegiatan Sosial	18 809 145 822	18 951 022 608	22 068 377 942	22 397 223 059
Jasa Kemasyarakatan Sosial Budaya Hiburan dan Perorangan lainnya	108 615 413 211	107 995 355 692	108 591 007 472	112 587 050 008
Jasa Perorangan yang Melayani Rumah Tangga	1 971 463 232	1 929 756 658	1 604 137 782	1 551 953 468
Badan Internasional dan Badan Ekstra Internasional Lainnya	-	-	-	-
Kegiatan yang belum jelas batasannya	-	-	-	-
RUMAH_TINGGAL	191 173 030 476	194 508 796 912	198 682 165 650	207 855 838 676
FLAT_APARTEMEN	593 774 238	589 158 034	584 492 221	1 077 290 096
RUKO_RUKAN	1 384 191 009	1 374 502 896	1 364 873 495	1 349 694 576
KENDARAAN_BERMOTOR	2 020 446 059	1 976 234 685	1 862 771 733	1 819 744 574
RT KEPERLUAN_LAINNYA	958 057 118 474	958 431 907 246	956 696 000 646	959 548 851 783
BUKAN_LAP_USAHA_LAINNYA	1 498 262 375 666	1 496 577 068 600	1 503 444 642 418	1 517 686 933 139

Catatan/Note: ...

Sumber/Source: Otoritas Jasa Keuangan/Financial Services Authority

Tabel
Table 9.6

Jumlah Pinjaman Rupiah Bank Umum Berdasarkan Lapangan Usaha (Sektor Ekonomi) di Kabupaten Indramayu- Per Bulan -2022
Commercial Bank Loan Amount Based on Business Field (Economic Sector) in Indramayu Regency- Per Month -2022

Bulan Month	JUMLAH REKENING			JUMLAH BULAN LAPORAN (RUPIAH)		
	KMK	KI	KK	KMK	KI	KK
(1)	(2)	(3)	(4)	(5)	(6)	(7)
Januari/January	115 494	8 143	21 891	3 608 638 797 615	412 266 863 548	2 544 526 593 453
Februari/February	116 641	8 186	21 915	3 672 845 394 917	419 336 380 958	2 553 315 476 453
Maret/March	117 473	8 102	22 097	3 768 713 096 650	423 010 674 239	2 584 543 522 689
April/April	117 219	8 076	22 019	3 801 283 035 515	428 667 474 296	2 589 608 311 657
Mei/May	116 569	7 933	21 160	3 788 365 561 621	424 203 779 968	2 574 706 932 367
Juni/June	116 548	7 963	21 422	3 820 767 020 554	439 697 501 902	2 600 671 737 790
Juli/July	117 163	7 980	21 543	3 842 157 367 472	444 490 830 516	2 608 925 744 956
Agustus/August	117 479	8 068	21 757	3 875 394 502 463	448 574 734 076	2 630 261 113 137
September/September	116 628	8 014	21 961	3 932 822 713 873	454 915 421 957	2 651 490 935 922
Oktober/October	116 933	8 083	22 044	3 943 847 992 839	461 793 436 732	2 653 457 668 373
November/November	117 880	8 197	22 131	3 994 916 991 602	468 107 106 213	2 662 634 946 163
Desember/December	120 389	8 263	22 242	4 094 762 587 531	471 057 713 594	2 689 338 352 844

Catatan/Note: KMK (Kredit Modal Kerja), KI (Kredit Investasi), KK (Kredit Konsumsi),

Sumber/Source: Otoritas Jasa Keuangan/Financial Services Authority

Tabel 9.7
Table

Jumlah Pinjaman Rupiah Bank Umum Berdasarkan Skala Bisnis (UMKN/Non UMUM) di Kabupaten Indramayu - Per Bulan - 2022

Commercial Bank Loan Amount Based on Business Scale (UMKN / Non-GENERAL) in Indramayu Regency- Per Month - 2022

Bulan Month	JUMLAH REKENING RUPIAH		JUMLAH BULAN LAPORAN (RUPIAH)	
	UMKM	NON UMKM	UMKM	NON UMKM
(1)	(2)	(3)	(4)	(5)
Januari/January	123 384	22 144	3 961 676 986 451	2 603 755 268 165
Februari/February	124 584	22 158	4 035 895 669 295	2 609 601 583 033
Maret/March	125 301	22 371	4 136 019 558 402	2 640 247 735 176
April/April	124 998	22 316	4 169 856 465 342	2 649 702 356 126
Mei/May	124 441	21 221	4 160 992 273 281	2 626 284 000 675
Juni/June	124 450	21 483	4 206 904 886 674	2 654 231 373 572
Juli/July	125 099	21 587	4 260 155 384 304	2 635 418 558 640
Agustus/August	125 504	21 800	4 296 661 683 055	2 657 568 666 621
September/September	124 598	22 005	4 361 601 859 333	2 677 627 212 419
Oktober/October	124 972	22 088	4 382 783 844 872	2 676 315 253 072
November/November	126 033	22 175	4 439 356 359 449	2 686 302 684 529
Desember/December	128 595	22 299	4 525 374 207 860	2 729 784 446 109

Catatan/Note: UMKM (Usaha Mikro Kecil Menengah)

Sumber/Source: Otoritas Jasa Keuangan/Financial Services Authority

Tabel 9.8
Table**Posisi Pinjaman Rupiah Bank Umum pada UMKM Menurut Lapangan Usaha Per Kabupaten Indramayu Per Bulan, 2022****Position of Commercial Bank Rupiah Loans on UMKM by Business Field in Indramayu Regency Per Month, 2022**

Lapangan Usaha	Januari	Februari	Maret	April
(1)	(2)	(3)	(4)	(5)
Pertanian, perburuan dan Kehutanan	1 161 935 365 649	1 189 663 410 782	1 225 750 691 031	1 244 123 211 286
Perikanan	246 809 155 634	249 952 957 305	250 278 868 577	253 180 855 103
Pertambangan dan Penggalian	9 196 902 853	8 715 416 078	9 238 050 811	10 087 814 655
Industri Pengolahan	509 082 257 209	521 424 206 364	537 662 309 112	546 234 176 247
Listrik, gas dan air	3 869 031 825	3 639 816 217	3 494 341 352	3 392 900 266
Konstruksi	63 119 593 267	72 572 926 059	80 530 587 834	80 227 616 613
Perdagangan Besar dan Eceran	1 659 193 837 470	1 670 149 948 494	1 701 149 951 609	1 702 533 823 607
Penyediaan akomodasi dan penyediaan makan minum	167 433 288 551	171 492 109 151	176 070 701 055	177 409 996 839
Transportasi, pergudangan dan komunikasi	15 045 080 684	15 297 063 085	15 419 167 422	15 414 620 847
Perantara Keuangan	5 543 091 893	5 504 820 715	6 848 473 580	6 998 728 464
Real Estate, Usaha Persewaan, dan Jasa Perusahaan	16 603 807 303	22 158 459 830	22 148 381 728	21 961 072 387
Administrasi Pemerintahan, Pertahanan dan Jaminan Sosial Wajib	-	-	-	-
Jasa Pendidikan	1 246 643 275	1 215 803 016	1 184 827 085	1 376 686 437
Jasa Kesehatan dan Kegiatan Sosial	10 892 395 863	10 975 015 133	11 540 444 223	11 610 050 319
Jasa Kemasyarakatan, Sosial Budaya, Hiburan dan Perorangan lainnya	90 038 107 113	91 477 843 815	93 113 589 950	93 251 884 691
Jasa Perorangan yang Melayani Rumah Tangga	1 668 427 862	1 655 873 251	1 589 173 033	2 053 027 581
Badan Internasional dan Badan Ekstra Internasional Lainnya	-	-	-	-
Kegiatan yang belum jelas batasannya	-	-	-	-
RUMAH_TINGGAL	-	-	-	-
FLAT_APARTEMEN	-	-	-	-
RUKO_RUKAN	-	-	-	-
KENDARAAN_BERMOTOR	-	-	-	-
RT_KEPERLUAN_LAINNYA	-	-	-	-
BUKAN_LAP_USAHA_LAINNYA	-	-	-	-

Lanjutan Tabel/Continued Table 9.8

Lapangan Usaha	Mei	Juni	Juli	Agustus
(1)	(6)	(7)	(8)	(9)
Pertanian, perburuan dan Kehutanan	1 237 590 603 618	1 257 628 529 718	1 279 115 759 579	1 306 804 054 704
Perikanan	250 663 778 902	248 998 018 851	258 678 692 201	252 552 980 686
Pertambangan dan Penggalian	9 881 286 954	9 535 232 702	11 192 507 488	12 135 117 494
Industri Pengolahan	551 258 965 344	559 122 040 948	559 582 011 029	568 417 748 374
Listrik, gas dan air	3 309 514 445	3 323 611 258	3 277 159 256	3 535 528 024
Konstruksi	93 050 863 617	102 882 860 169	110 619 349 471	112 655 147 307
Perdagangan Besar dan Eceran	1 688 730 630 153	1 694 678 326 977	1 696 945 895 895	1 689 772 092 110
Penyediaan akomodasi dan penyediaan makan minum	174 624 106 383	174 842 738 684	174 998 781 251	179 120 539 963
Transportasi, pergudangan dan komunikasi	14 765 508 381	14 086 499 580	14 935 380 711	15 670 523 480
Perantara Keuangan	7 426 739 927	5 819 497 427	5 603 980 884	6 512 007 454
Real Estate, Usaha Persewaan, dan Jasa Perusahaan	22 166 498 870	20 753 251 110	18 187 350 038	21 088 655 534
Administrasi Pemerintahan, Pertahanan dan Jaminan Sosial Wajib	-	-	-	-
Jasa Pendidikan	1 349 617 929	1 320 836 239	1 291 923 562	1 262 866 265
Jasa Kesehatan dan Kegiatan Sosial	11 587 477 977	18 865 766 684	18 736 909 922	18 725 190 988
Jasa Kemasyarakatan, Sosial Budaya, Hiburan dan Perorangan lainnya	92 581 629 490	93 092 850 309	104 982 079 560	105 951 538 520
Jasa Perorangan yang Melayani Rumah Tangga	2 005 051 291	1 954 826 018	2 007 603 457	2 457 692 152
Badan Internasional dan Badan Ekstra Internasional Lainnya	-	-	-	-
Kegiatan yang belum jelas batasannya	-	-	-	-
RUMAH_TINGGAL	-	-	-	-
FLAT_APARTEMEN	-	-	-	-
RUKO_RUKAN	-	-	-	-
KENDARAAN_BERMOTOR	-	-	-	-
RT_KEPERLUAN_LAINNYA	-	-	-	-
BUKAN_LAP_USAHA_LAINNYA	-	-	-	-

Lanjutan Tabel/Continued Table 9.8

Lapangan Usaha	September	Oktober	November	Desember
(1)	(10)	(11)	(12)	(13)
Pertanian, perburuan dan Kehutanan	1 327 393 510 930	1 355 401 356 003	1 402 276 877 765	1 448 351 770 986
Perikanan	261 001 278 158	258 157 480 341	257 902 672 979	260 358 564 448
Pertambangan dan Penggalian	11 231 056 921	11 153 591 897	10 956 188 122	10 625 465 160
Industri Pengolahan	575 314 034 300	578 793 470 237	588 196 019 823	586 344 320 606
Listrik, gas dan air	3 589 321 410	3 645 556 873	3 461 144 125	3 315 936 825
Konstruksi	116 491 586 978	109 771 224 943	86 139 891 251	111 185 780 960
Perdagangan Besar dan Eceran	1 707 219 953 033	1 708 360 370 355	1 728 572 047 722	1 734 590 752 503
Penyediaan akomodasi dan penyediaan makan minum	174 794 029 977	174 734 426 565	175 897 900 324	176 813 946 805
Transportasi, pergudangan dan komunikasi	16 038 522 860	15 774 984 079	15 584 306 906	15 168 150 846
Perantara Keuangan	6 400 774 920	6 055 192 130	5 993 840 050	6 277 512 511
Real Estate, Usaha Persewaan, dan Jasa Perusahaan	31 497 623 537	30 607 424 154	30 691 137 379	34 366 707 762
Administrasi Pemerintahan, Pertahanan dan Jaminan Sosial Wajib	-	-	-	-
Jasa Pendidikan	1 234 144 044	1 452 632 337	1 420 809 807	1 439 071 913
Jasa Kesehatan dan Kegiatan Sosial	18 809 145 822	18 951 022 608	22 068 377 942	22 397 223 059
Jasa Kemasyarakatan, Sosial Budaya, Hiburan dan Perorangan lainnya	108 615 413 211	107 995 355 692	108 591 007 472	112 587 050 008
Jasa Perorangan yang Melayani Rumah Tangga	1 971 463 232	1 929 756 658	1 604 137 782	1 551 953 468
Badan Internasional dan Badan Ekstra Internasional Lainnya	-	-	-	-
Kegiatan yang belum jelas batasannya	-	-	-	-
RUMAH_TINGGAL	-	-	-	-
FLAT_APARTEMEN	-	-	-	-
RUKO_RUKAN	-	-	-	-
KENDARAAN_BERMOTOR	-	-	-	-
RT KEPERLUAN_LAINNYA	-	-	-	-
BUKAN_LAP_USAHA_LAINNYA	-	-	-	-

Catatan/Note: ...

Sumber/Source: Otoritas Jasa Keuangan/Financial Services Authority

Tabel 9.9
Table

Posisi Pinjaman (Rupiah dan Valuta Asing) yang Diberikan oleh Bank Konvensional - Persero menurut Jenis Penggunaan dan Bulan di Kabupaten Indramayu, 2022
Loan Position (Rupiah and Foreign Currency) Provided by Conventional Banks - Persero according to Type of Use and Month in Indramayu Regency, 2022

Bulan Month	Rekening Modal Kerja	Rekening Investasi	Rekening Konsumsi	Modal Kerja rupiah)	Investasi (rupiah)	Konsumsi (rupiah)
(1)	(2)	(3)	(4)	(5)	(6)	(7)
Januari/January	114 058	8 058	5 370	3 415 698 853 815	376 697 710 390	604 623 077 961
Februari/February	115 165	8 102	5 316	3 468 146 877 145	382 962 788 675	604 360 745 952
Maret/March	115 976	8 019	5 250	3 547 041 563 650	386 167 116 260	603 944 591 581
April/April	115 712	7 990	5 175	3 572 533 572 444	390 462 857 095	605 855 666 140
Mei/May	115 118	7 848	4 242	3 555 988 324 471	386 270 599 570	584 285 342 052
Juni/June	115 077	7 877	4 245	3 576 120 083 066	401 938 977 484	587 855 726 542
Juli/July	115 606	7 893	4 238	3 586 835 407 577	406 019 806 697	591 699 968 439
Agustus/August	115 915	7 981	4 219	3 607 185 639 089	410 015 369 826	593 027 035 069
September/September	115 063	7 929	4 183	3 646 194 836 306	419 053 122 926	593 092 262 571
Oktober/October	115 416	7 998	4 166	3 677 976 623 250	426 319 369 803	592 764 933 394
November/November	116 360	8 110	4 135	3 746 399 058 560	432 454 291 243	591 916 028 625
Desember/December	118 736	8 171	4 110	3 798 320 371 485	433 374 523 807	599 694 919 305

Catatan/Note: ...

Sumber/Source: Otoritas Jasa Keuangan/Financial Services Authority

BAB 10

Pengeluaran Penduduk

Population Expenditure

773.639

RUPIAH


(makanan)

480.876

RUPIAH

(non makanan)

Rata-rata Pengeluaran Perkaita
Sebulan TAHUN 2022



PENJELASAN TEKNIS

1. Pengeluaran rata-rata per kapita adalah biaya yang dikeluarkan untuk konsumsi semua anggota rumah tangga selama sebulan baik yang berasal dari pembelian, pemberian maupun produksi sendiri dibagi dengan banyaknya anggota rumah tangga dalam rumah tangga tersebut.

TECHNICAL NOTES

1. *Per capita Average Expenditure is the cost spent for all household members consumption during the month, whether from purchasing, giving or own production, divided by the number of household members in the household.*

<https://indramayukab.bps.go.id>

ULASAN

Pengeluaran rata-rata per kapita adalah biaya yang dikeluarkan untuk konsumsi semua anggota rumah tangga selama sebulan baik yang berasal dari pembelian, pemberian maupun produksi sendiri dibagi dengan banyaknya anggota rumah tangga dalam rumah tangga tersebut.

Berdasarkan hasil Survei Sosial Ekonomi Nasional Kor, Maret 2022 diketahui bahwa rata-rata pengeluaran per kapita sebulan untuk bahan makanan sebanyak Rp. 773.639 sedangkan untuk non makanan sebanyak Rp. 480.876.

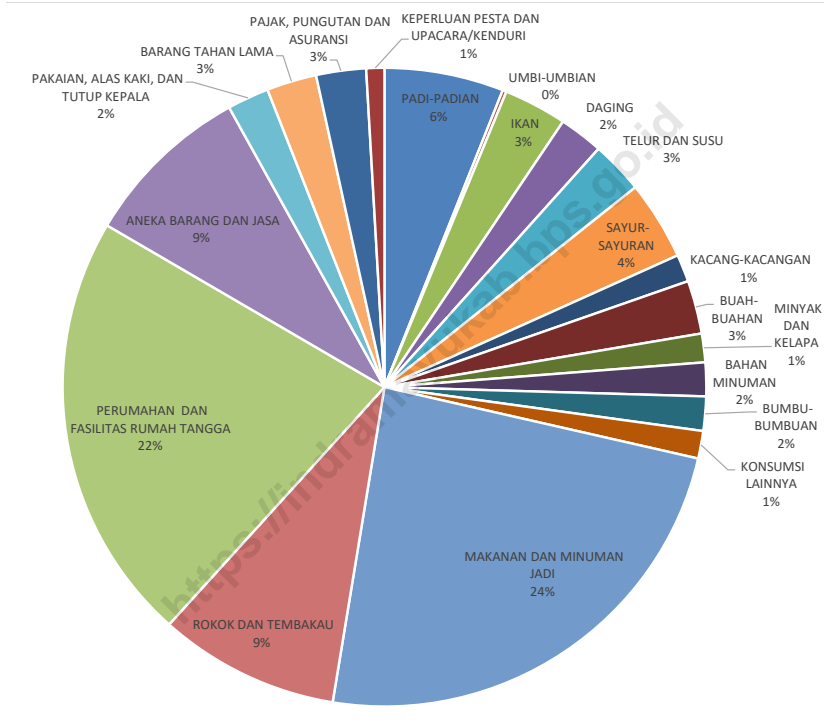
DESCRIPTION

Per capita Average Expenditure is the cost spent for all household members consumption during the month, whether from purchasing, giving or own production, divided by the number of household members in the household.

Based on the results of the Kor National Socioeconomic Survey, March 2022 it is known that the average per capita expenditure per month for food is Rp. 773,639 while for non-food as much as Rp. 480,876.

Gambar 10.1
Figures

Persentase Pengeluaran per Kapita Sebulan Menurut Kelompok Komoditas, 2022
Percentage of Monthly Expenditure per Capita by Commodity Group, 2022



Catatan/Note: ...

Sumber/Source: BPS, Survei Sosial Ekonomi Nasional (Susenas) Maret/BPS-Statistics Indonesia, National Socioeconomic Survey March

Tabel 10.1 Rata-rata Pengeluaran per Kapita Sebulan Menurut Kelompok Komoditas (rupiah) di Kabupaten Indramayu, 2021 dan 2022
Monthly Average Expenditure per Capita by Commodity Group (rupiahs) in Indramayu Regency, 2021 and 2022

Kelompok Komoditas/Commodity Group	2021	2022
(1)	(2)	(3)
Makanan/Food		
Padi-padian/Cereals	75 906	75 155
Umbi-umbian/Tubers	3 427	2 422
Ikan/udang/cumi/kerang/Fish/shrimp/common squid/shells	40 968	39 879
Daging/Meat	27 326	27 854
Telur dan susu/Eggs and milk	34 079	33 247
Sayur-sayuran/Vegetables	50 270	50 128
Kacang-kacangan/Legumes	17 384	17 383
Buah-buahan/Fruits	33 135	33 792
Minyak dan kelapa/Oil and coconut	13 153	18 196
Bahan minuman/Beverage stuffs	21 506	21 366
Bumbu-bumbuan/Spices	19 835	21 761
Konsumsi lainnya/Miscellaneous food items	15 526	17 465
Makanan dan minuman jadi/Prepared food and beverages	279 786	300 926
Rokok/Cigarettes	99 720	114 066
Jumlah makanan/Total food	732 021	773 639
Bukan makanan/Non-food		
Perumahan dan fasilitas rumah tangga/Housing and household facilities	276 620	273 328
Aneka komoditas dan jasa/Goods and services	122 158	106 991
Pakaian alas kaki dan tutup kepala/Clothing footwear and headgear	26 318	26 313
Komoditas tahan lama/Durable goods	50 372	31 433
Pajak pungutan dan asuransi/Taxes and insurance	25 604	31 425
Keperluan pesta dan upacara/kenduri/Parties and ceremonies	15 544	11 387
Jumlah bukan makanan/Total non-food	516 617	480 876
Jumlah/Total	1 248 638	1 254 515

Catatan/Note: ...

Sumber/Source: BPS, Survei Sosial Ekonomi Nasional (Susenas) Maret/BPS-Statistics Indonesia, National Socioeconomic Survey March

Tabel
Table 10.2

Persentase Pengeluaran per Kapita Sebulan Menurut Kelompok Komoditas di Kabupaten Indramayu 2021 dan 2022
Percentage of Monthly Expenditure per Capita by Commodity Group in Indramayu Regency, 2021 and 2022

Kelompok Komoditas/Commodity Group	2021	2022
(1)	(2)	(3)
Makanan/Food		
Padi-padian/ <i>Cereals</i>	6,08	5,99
Umbi-umbian/ <i>Tubers</i>	0,27	0,19
Ikan/udang/cumi/kerang/ <i>Fish/shrimp/common squid/shells</i>	3,28	3,18
Daging/ <i>Meat</i>	2,19	2,22
Telur dan susu/ <i>Eggs and milk</i>	2,73	2,65
Sayur-sayuran/ <i>Vegetables</i>	4,03	4,00
Kacang-kacangan/ <i>Legumes</i>	1,39	1,39
Buah-buahan/ <i>Fruits</i>	2,65	2,69
Minyak dan kelapa/ <i>Oil and coconut</i>	1,05	1,45
Bahan minuman/ <i>Beverage stuffs</i>	1,72	1,70
Bumbu-bumbuan/ <i>Spices</i>	1,59	1,73
Konsumsi lainnya/ <i>Miscellaneous food items</i>	1,24	1,39
Makanan dan minuman jadi/ <i>Prepared food and beverages</i>	22,41	23,99
Rokok/ <i>Cigarettes</i>	7,99	9,09
Jumlah makanan/Total food	58,63	61,67
Bukan makanan/Non-food		
Perumahan dan fasilitas rumah tangga/ <i>Housing and household facilities</i>	22,15	21,79
Aneka komoditas dan jasa/ <i>Goods and services</i>	9,78	8,53
Pakaian, alas kaki, dan tutup kepala/ <i>Clothing, footwear, and headgear</i>	2,11	2,10
Komoditas tahan lama/ <i>Durable goods</i>	4,03	2,51
Pajak, pungutan, dan asuransi/ <i>Taxes and insurance</i>	2,05	2,50
Keperluan pesta dan upacara/kenduri/ <i>Parties and ceremonies</i>	1,24	0,91
Jumlah bukan makanan/Total non-food	41,37	38,33
Jumlah/Total	100,00	100,00

Catatan/Note: ...

Sumber/Source: BPS, Survei Sosial Ekonomi Nasional (Susenas) Maret/BPS-Statistics Indonesia, National Socioeconomic Survey March

Tabel
Table 10.3

Persentase Penduduk Menurut Golongan Pengeluaran Per Kapita di Kabupaten Indramayu, 2022
Percentage of Population by Class Monthly Expenditure per Capita in Indramayu Regency, 2022

Kelompok Komoditas/Commodity Group	Persentase Penduduk Percentage of Population
(1)	(2)
<= 149.999	-
150.000 - 199.999	-
200.000 - 299.999	0,21
300.000 - 499.999	3,96
500.000 - 749.999	21,34
750.000 - 999.999	20,21
1.000.000 - 1.499.999	27,04
1.500.000 +	27,24
Jumlah/Total	100,00

Catatan/Note: ...

Sumber/Source: BPS, Survei Sosial Ekonomi Nasional (Susenas) Maret/BPS-Statistics Indonesia, National Socioeconomic Survey March

BAB 11

Perdagangan

Trade



9.004.655 Kg

Move Out Nasional

2.475.000 Kg

Move Out Regional

3.930 Kg

Badan Ketahanan Pangan

42.672.004 Kg

Penjualan Pasaran Umum

Pengeluaran Beras Oleh BULOG Divre III Menurut Jenis Penerima

TAHUN 2022



PENJELASAN TEKNIS

UMK adalah Usaha ekonomi produktif yang berdiri sendiri, yang dilakukan oleh orang perorangan atau badan usaha, dengan kriteria jumlah tenaga kerja kurang dari 10 orang dan memiliki kekayaan paling banyak 500.000.000

TECHNICAL NOTES

MSE is a productive economic business that stands alone, which is carried out by individuals or business entities, with the criteria of the number of workers is less than 10 people and has a maximum wealth of 500,000,000

<https://indramayukab.bps.go.id>

ULASAN

Berdasarkan data dari dinas Koperasi, UKM, dan perdagangan, jumlah UMK di Kabupaten Indramayu sebanyak 201.604.

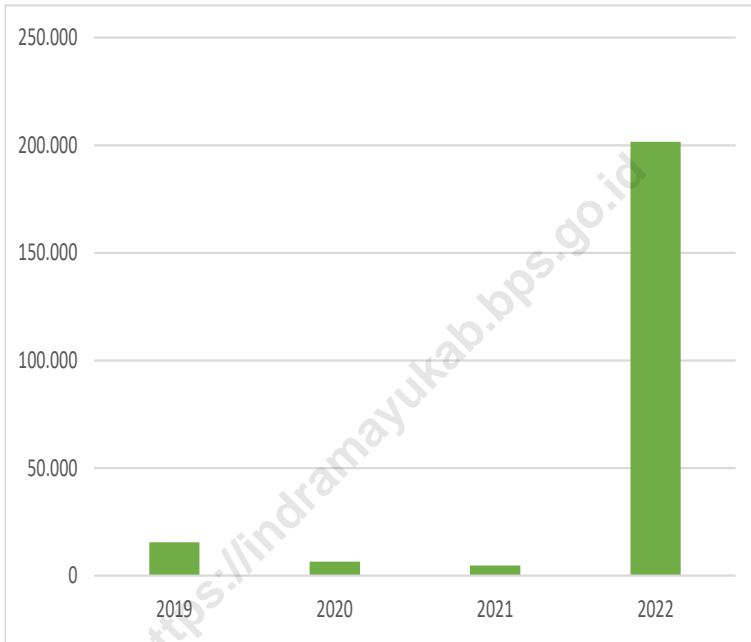
DESCRIPTION

Based on data from the Dinas Koperindag, the number of UKM in Indramayu Regency is 201.604.

<https://indramayukab.bps.go.id>

Gambar
Figures 11.1

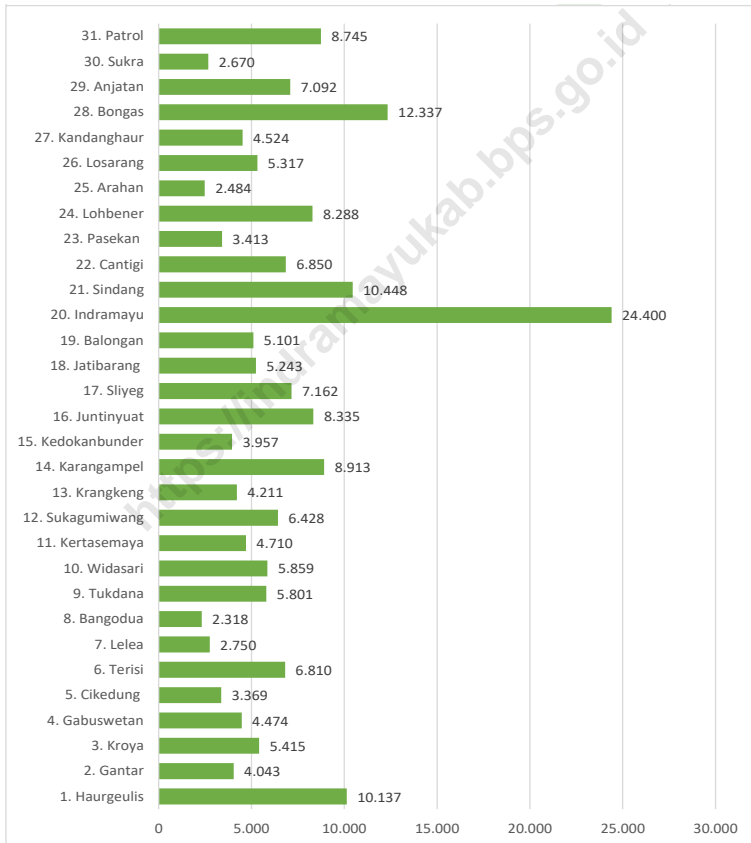
Jumlah UMKM di Kabupaten Indramayu, 2020-2022
Number of MSMEs in Indramayu Regency, 2020-2022



Catatatn : Terjadi lonjakan jumlah UMKM pada tahun 2022 karena data sudah dikompilasi dengan data dari BPUM (Bantuan Produktif Usaha Mikro)

Sumber : Dinas Koperasi, UKM, Perdagangan dan Perindustrian Kabupaten Indramayu

Gambar 11.2 Jumlah UMKM berdasarkan Kecamatan di Kabupaten Indramayu, 2022
Number of MSMEs by District in Indramayu Regency, 2022



Sumber/Source: Dinas Koperasi, UKM, Perdagangan dan Perindustrian Kabupaten Indramayu

Tabel
Table 11.1

**Jumlah Usaha Mikro Kecil di Kabupaten Indramayu,
2022**
Number of UMK in Indramayu Regency, 2022

Kecamatan Subdistrict	2019	2020	2021	2022
(1)	(2)	(3)	(4)	(5)
1. Haurgeulis	1 664	1 533	221	10 137
2. Gantar	1 009	186	187	4 043
3. Kroya	10	249	52	5 415
4. Gabuswetan	24	251	144	4 474
5. Cikedung	180	0	165	3 369
6. Terisi	357	0	139	6 810
7. Lelea	54	218	216	2 750
8. Bangodua	581	247	201	2 318
9. Tukdana	106	170	232	5 801
10. Widasari	12	214	186	5 859
11. Kertasemaya	732	85	215	4 710
12. Sukagumiwang	10	216	100	6 428
13. Krangkeng		0	74	4 211
14. Karangampel	217	414	131	8 913
15. Kedokanbunder	649	120	26	3 957
16. Juntinyuat	1 113	126	79	8 335
17. Sliyeg	1	0	134	7 162
18. Jatibarang	1	0	332	5 243
19. Balongan	133	40	146	5 101
20. Indramayu	294	222	280	24 400
21. Sindang	442	191	149	10 448
22. Cantigi	1 08	219	201	6 850
23. Pasekan	700	0	148	3 413
24. Lohbener	355	50	130	8 288
25. Arahan	327	156	0	2 484
26. Losarang	821	361	155	5 317
27. Kandanghaur	940	160	199	4 524
28. Bongas	198	104	59	12 337
29. Anjatan	1 198	134	105	7 092
30. Sukra	617	111	119	2 670
31. Patrol	1 613	132	123	8 745
Kab Indramayu	15 438	6 429	4 648	201 604

Catatatan : Terjadi lonjakan jumlah UMKM pada tahun 2022 karena data sudah dikompilasi dengan data dari BPUM (Bantuan Produktif Usaha Mikro)

Sumber : Dinas Koperasi, UKM, Perdagangan dan Perindustrian Kabupaten Indramayu

Tabel
Table 11.2

Banyaknya Pengeluaran Beras Oleh BULOG Divre III Menurut Jenis Penerima di Kabupaten Indramayu, 2022
Nuber of Rice Dismissal of PT BULOG Regional Disvision IV By Receiver Catagory in Indramayu Regency, 2022

Penerima (1)	Banyaknya (KG) (2)
1, TNI AD dan Keluarganya	-
2, POLRI dan Keluarganya	-
3, PNS Pusat dan Keluarganya	-
4, PNS Otonom dan Keluarganya	-
5, Departemen Sosial	-
6, Karyawan Sub Dolog Wil, IV Indramayu	-
7, Move Out Nasional	9 004 655,00
8, Move Out Regional	2 475 000,00
11, O, P Sub Dolog	-
10, O, P Bulog	-
11, BTW/LP Indramayu	-
12, P, N Pertamina	-
13, Zakat Fitrah	-
14, Raskin	-
15, Penggunaan Cadangan Beras Pemerintah (CBP)	-
16, Gasmas-Gaspir / LL	-
17, Badan Ketahan Pangan (BKP)	3 930,00
18, Penjualan Beras Pasaran Umum ? OPM	42 672 004,00
19. Bansos Bantuan Beras PPKM	-
Tahun 2022	54 155 589,00

Sumber/Source: Perum. Bulog Sub Divre Wilayah III Indramayu

Tabel
Table 11.3**Realisasi Pengadaan Beras Medium Perum Bulog Divre IV
Indramayu, 2022**
*Medium Rice Provisioning Realization Of PT BULOG
RegionsI Disvision IV Indramayu, 2022*

Bulan	Mitra Kerja		UPGB		SATGAS	
	Bruto	Netto	Bruto	Netto	Bruto	Netto
(1)	(2)	(3)	(4)	(5)	(6)	(7)
Januari	-	-	-	-	-	-
Februari	-	-	-	-	-	-
Maret	514 338,40	512 800,00	-	-	-	-
April	4 206 252,05	4 202 050,00	-	-	-	-
Mei	5 956 750,80	5 950 800,00	-	-	10 010,00	10 000,00
Juni	11 475 113,65	11 463 650,00	-	-	-	-
Juli	6 859 252,40	6 852 400,00	-	-	-	-
Agustus	526 626,10	526 100,00	-	-	-	-
September	-	-	-	-	-	-
Oktober	-	-	-	-	-	-
November	-	-	-	-	-	-
Desember	-	-	-	-	-	-
Jumlah	29 538 333,40	29 507 800,00	-	-	10 010,00	10 000,00

Sumber/Source: Perum. Bulog Sub Divre Wilayah III Indramayu

Tabel
Table 11.4**Realisasi Pengadaan Beras Komersil Premium Perum
Bulog Divre IV Indramayu, 2022**
*Premium Commercial Rice Provisioning Reasliization ff PT
BULOG Regionsl Disvision IV Indramayu, 2022*

Bulan	Mitra Kerja		UPGB		SATGAS	
	Bruto	Netto	Bruto	Netto	Bruto	Netto
(1)	(2)	(3)	(4)	(5)	(6)	(7)
Januari	-	-	-	-	-	-
Februari	-	2 100,00	-	-	-	-
Maret	-	-	-	-	-	-
April	-	-	-	-	-	-
Mei	-	-	-	-	-	-
Juni	-	3 500,00	-	-	-	-
Juli	-	-	-	-	-	50 000,00
Agustus	-	-	-	-	-	50 000,00
September	-	2 000,00	-	-	-	-
Oktober	-	34 000,00	-	-	-	-
November	-	401 750,00	-	-	-	-
Desember	-	-	-	-	-	-
Jumlah	-	443 350,00	-	-	-	100 000,00

Sumber/Source: Perum. Bulog Sub Divre Wilayah III Indramayu

BAB 12

Sistem Neraca Nasional

System of Regional Accounts



**Produk Domestik Regional Bruto Atas Dasar
Harga Berlaku Menurut Lapangan Usaha**

90 773,38 Milyar Rupiah

**Produk Domestik Regional Bruto Atas Dasar
Harga Konstan Menurut Lapangan Usaha**

61 259,61 Milyar Rupiah



PENJELASAN TEKNIS

1. Produk Domestik Bruto pada tingkat nasional serta Produk Domestik Regional Bruto (PDRB) pada tingkat regional (provinsi) menggambarkan kemampuan suatu wilayah untuk menciptakan nilai tambah pada suatu waktu tertentu. Untuk menyusun PDB maupun PDRB digunakan 2 pendekatan, yaitu lapangan usaha dan pengeluaran. Keduanya menyajikan komposisi data nilai tambah dirinci menurut sumber kegiatan ekonomi (lapangan usaha) dan menurut komponen penggunaannya. PDB maupun PDRB dari sisi lapangan usaha merupakan penjumlahan seluruh komponen nilai tambah bruto yang mampu diciptakan oleh sektor-sektor ekonomi atas berbagai aktivitas produksinya. Sedangkan dari sisi pengeluaran menjelaskan tentang penggunaan dari nilai tambah tersebut.
2. PDB menurut lapangan usaha mengalami perubahan klasifikasi dari 9 lapangan usaha menjadi 17 lapangan usaha. PDB menurut lapangan usaha dirinci menurut total nilai tambah dari seluruh sektor ekonomi yang mencakup lapangan usaha Pertanian, Kehutanan, dan Perikanan; Pertambangan dan Penggalian; Industri Pengolahan; Pengadaan Listrik dan Gas; Pengadaan Air,

TECHNICAL NOTES

1. *The basic measure of the value added arising from economic activity is known as Gross Domestic Product at the national level and Gross Regional Domestic Product (GRDP) at the regional level (provinces/regencies/municipalities). To compile these statistics, two approaches have been used, i.e. "production approach" and "expenditure approach". The first approach is to measure value added produced by various kinds of economic activities, while the second approach is to measure final uses of the country's output. In other words, GDP/GRDP is the sum of total value added produced by all economic industries (activities) and the way of using it.*
2. *GDP by industry classification changes from 9 sectors to 17 industries. GDP by industry is classified by types of economic activities such as Agriculture, Forestry and Fishing; Mining and Quarrying; Manufacturing; Electricity and Gas; Water supply, Sewerage, Waste Management and Remediation Activities; Construction; Wholesale and Retail Trade; Repair of*

Pengelolaan Sampah, Limbah dan Daur Ulang; Konstruksi; Perdagangan Besar dan Eceran, Reparasi Mobil dan Sepeda Motor; Transportasi dan Pergudangan; Penyediaan Akomodasi dan Makan Minum; Informasi dan Komunikasi; Jasa Keuangan dan Asuransi; Real Estat; Jasa Perusahaan; Administrasi Pemerintahan, Pertahanan dan Jaminan Sosial Wajib; Jasa Pendidikan; Jasa Kesehatan dan Kegiatan Sosial; dan Jasa lainnya.

3. PDB menurut pengeluaran mengalami perubahan klasifikasi dimana pengeluaran konsumsi Lembaga Non Profit yang Melayani Rumah Tangga (LNPR) yang sebelumnya termasuk bagian dari pengeluaran konsumsi rumah tangga menjadi komponen terpisah. Sehingga klasifikasi PDB menurut pengeluaran dirinci menjadi 7 komponen yaitu komponen pengeluaran konsumsi rumah tangga, pengeluaran konsumsi LNPR, pengeluaran konsumsi pemerintah, pembentukan modal tetap bruto, perubahan inventori, ekspor barang dan jasa, dan impor barang dan jasa.

Motor Vehicles and Motorcycles; Transportation and Storage; Accommodation and Food Service Activities; Information and Communication; Financial and Insurance Activities; Real Estate Activities; Business Activities; Public Administration; Defence and Compulsory Social Security; Education; Human Health and Social Work Activities; and Other Services Activities.

3. *GDP by expenditure classification changes where consumption expenditure Non-profit Institutions Serving Households (NPISH) previously included as part of household consumption expenditure is taken out into separate component. So that, GDP by type of expenditures is classified into: household consumption expenditure, NPISH consumption expenditure, government consumption expenditure, gross fixed capital formation, changes in inventories, exports of goods and services, and imports of goods and services.*

ULASAN

Pembangunan yang berkelanjutan merupakan strategi pembangunan yang banyak diaplikasikan oleh negara berkembang, termasuk Indonesia. Oleh karena kebijakan pemerintah beberapa tahun terakhir memprioritaskan pertumbuhan ekonomi, dengan demikian eksploitasi terhadap sumber daya alam sangat mencolok tanpa memperhitungkan kerusakan lingkungan.

Berdasarkan perhitungan PDRB atas dasar harga konstan, laju pertumbuhan ekonomi Kabupaten Indramayu tahun 2022 adalah sekitar 2,88 persen.

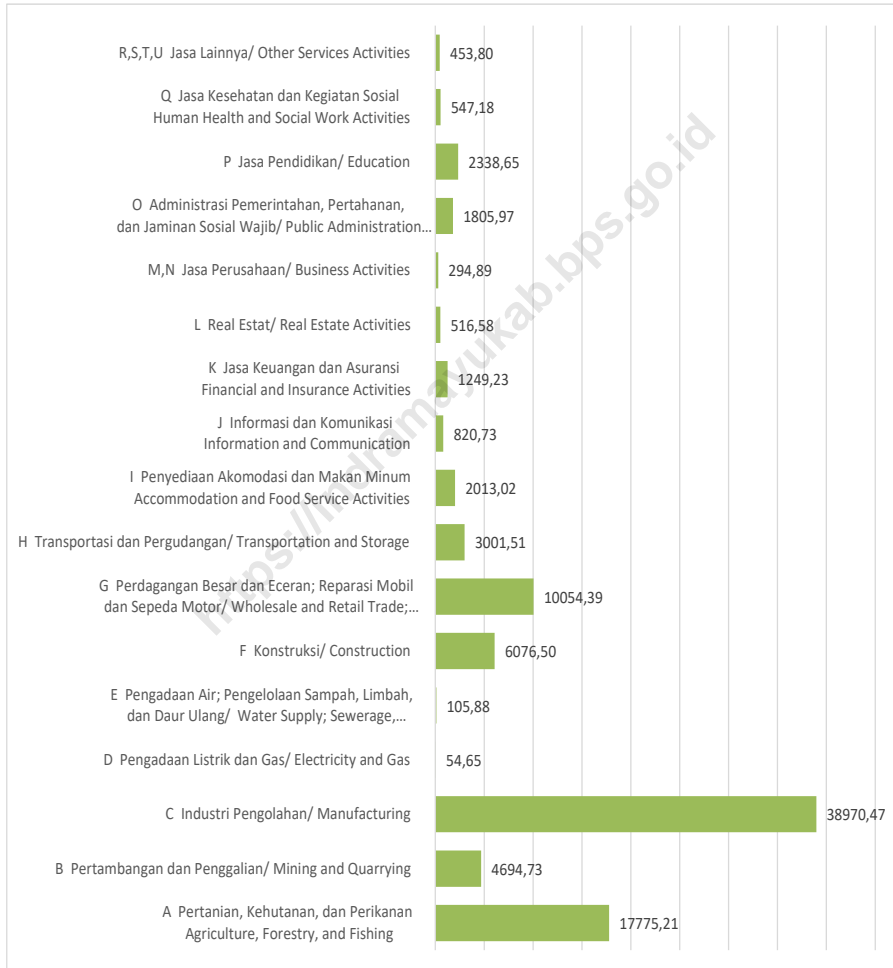
DESCRIPTION

Sustainable development is development strategic is applied by development countries, included Indonesia in the last several year, economic growth as a priority policy government so that the exploitation of natural resources is carried out with giving less attention to environment.

Based on GRDP at constant prices, growth of Indramayu Regency economy in 2022 was 2,88 percent.

Gambar 12.1
Figures

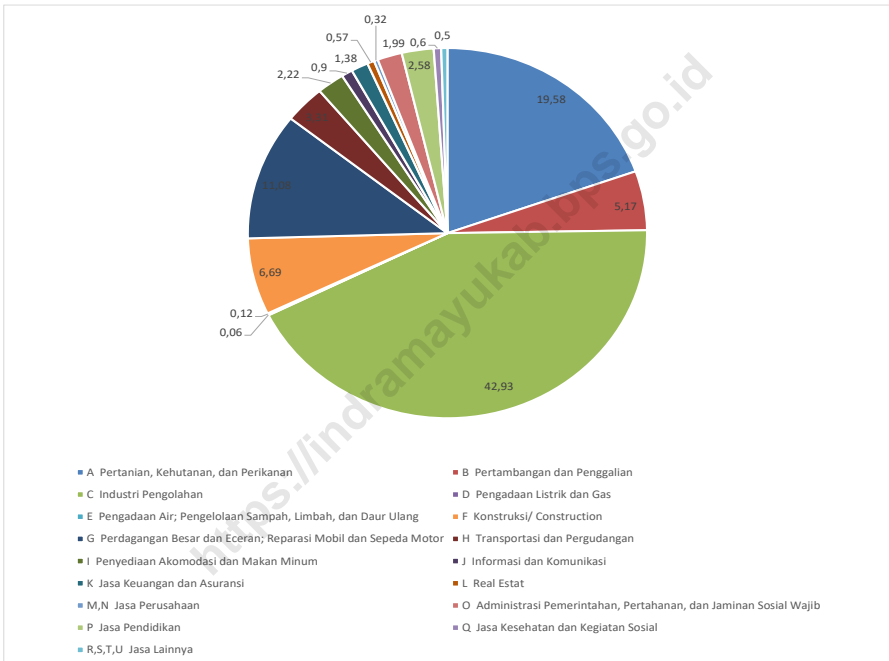
Produk Domestik Regional Bruto Atas Dasar Harga Berlaku Menurut Lapangan Usaha (miliar rupiah), 2022
Gross Regional Domestic Product at Current Market Prices by Industry (billion rupiahs), 2022



Sumber/Source: Badan Pusat Statistik, PDRB / BPS-Statistics, PDRB

Gambar 12.2
Figures

Distribusi Persentase Produk Domestik Regional Bruto Atas Dasar Harga Berlaku Menurut Lapangan Usaha, 2022
Percentage Distribution of Gross Regional Domestic Product at Current Market Prices by Industry, 2022



Sumber/Source: Badan Pusat Statistik, PDRB / BPS-Statistics, PDRB

Tabel
Table 12.1

Produk Domestik Regional Bruto Atas Dasar Harga Berlaku Menurut Lapangan Usaha (Miliar rupiah), 2018–2022
Gross Regional Domestic Product at Current Market Prices by Industry (billion rupiahs), 2018–2022

Lapangan Usaha/ <i>Industry</i>	2018	2019	2020	2021*	2022**
	(1)	(2)	(3)	(4)	(5)
A Pertanian Kehutanan dan Perikanan/ <i>Agriculture Forestry and Fishing</i>	14 744,38	16 170,26	16 669,40	16 507,29	17 775,21
B Pertambangan dan Penggalian/ <i>Mining and Quarrying</i>	5 138,35	5 276,78	3 904,65	4 185,17	4 694,73
C Industri Pengolahan/ <i>Manufacturing</i>	31 701,35	33 464,43	33 431,08	34 337,16	38 970,47
D Pengadaan Listrik dan Gas/ <i>Electricity and Gas</i>	46,05	47,55	46,69	50,86	54,65
E Pengadaan Air; Pengelolaan Sampah Limbah dan Daur Ulang/ <i>Water Supply; Sewerage Waste Management and Remediation Activities</i>	80,33	84,61	93,30	100,18	105,88
F Konstruksi/ <i>Construction</i>	4 713,31	5 161,53	4 852,64	5 281,36	6 076,50
G Perdagangan Besar dan Eceran; Reparasi Mobil dan Sepeda Motor/ <i>Wholesale and Retail Trade; Repair of Motor Vehicles and Motorcycles</i>	8 352,61	8 986,53	8 738,59	9 144,31	10 054,39
H Transportasi dan Pergudangan/ <i>Transportation and Storage</i>	2 331,85	2 510,74	2 514,09	2 638,35	3 001,51
I Penyediaan Akomodasi dan Makan Minum/ <i>Accommodation and Food Service Activities</i>	1 386,57	1 583,63	1 670,38	1 693,77	2 013,02
J Informasi dan Komunikasi/ <i>Information and Communication</i>	494,93	550,05	732,55	777,82	820,73

Lanjutan Tabel/*Continued Table* 12.1.1

Lapangan Usaha/ <i>Industry</i>		2018	2019	2020	2021*	2022**
(1)		(2)	(3)	(4)	(5)	(6)
K	Jasa Keuangan dan Asuransi/ <i>Financial and Insurance Activities</i>	999,94	1 062,51	1 053,64	1 156,81	1 249,23
L	Real Estat/ <i>Real Estate Activities</i>	385,16	428,17	437,02	474,28	516,58
M,N	Jasa Perusahaan/ <i>Business Activities</i>	191,60	231,09	231,24	252,04	294,89
O	Administrasi Pemerintahan, Pertahanan, dan Jaminan Sosial Wajib/ <i>Public Administration and Defence; Compulsory Social Security</i>	1 790,30	1 974,42	1 855,34	1 830,44	1 805,97
P	Jasa Pendidikan/ <i>Education</i>	1 805,51	2 024,67	2 193,71	2 256,42	2 338,65
Q	Jasa Kesehatan dan Kegiatan Sosial/ <i>Human Health and Social Work Activities</i>	406,83	446,41	471,73	516,08	547,18
R,S,T,U	Jasa Lainnya/ <i>Other Services Activities</i>	351,35	386,45	390,19	392,50	453,80
Produk Domestik Regional Bruto <i>Gross Regional Domestic Product</i>		74 920,42	80 389,86	79 286,23	81 594,85	90 773,38

Catatan :Perbedaan antara jumlah PDRB 34 Provinsi dan PDB Indonesia antara lain disebabkan oleh diskrepansi statistik/ The difference between the total of GRDP of 34 Provinces and the GDP of Indonesia due to the statistical discrepancies
 Sumber/Source: Badan Pusat Statistik, PDRB / BPS-Statistics, PDRB

Tabel
Table 12.2**Produk Domestik Regional Bruto Atas Dasar Harga Konstan 2011 Menurut Lapangan Usaha (miliar rupiah), 2018–2022**
Gross Regional Domestic Product at 2011 Constant Market Prices by Industry (billion rupiahs), 2018–2022

Lapangan Usaha/ <i>Industry</i>	2018	2019	2020	2021*	2022**
(1)	(2)	(3)	(4)	(5)	(6)
A Pertanian, Kehutanan, dan Perikanan/ <i>Agriculture, Forestry, and Fishing</i>	8 800,71	8 925,54	8 926,11	8 900,67	9 249,01
B Pertambangan dan Penggalian/ <i>Mining and Quarrying</i>	7 383,40	7 402,53	6 617,05	6 510,46	6 492,06
C Industri Pengolahan/ <i>Manufacturing</i>	25 743,99	26 433,81	26 589,80	26 503,00	26 780,11
D Pengadaan Listrik dan Gas/ <i>Electricity and Gas</i>	29,96	30,64	29,94	32,46	34,27
E Pengadaan Air; Pengelolaan Sampah, Limbah, dan Daur Ulang/ <i>Water Supply; Sewerage, Waste Management, and Remediation Activities</i>	50,16	51,74	56,78	60,71	62,89
F Konstruksi/ <i>Construction</i>	3 189,28	3 383,78	3 159,56	3 419,90	3 690,91
G Perdagangan Besar dan Eceran; Reparasi Mobil dan Sepeda Motor/ <i>Wholesale and Retail Trade; Repair of Motor Vehicles and Motorcycles</i>	6 075,14	6 431,43	6 184,15	6 368,08	6 715,93
H Transportasi dan Pergudangan/ <i>Transportation and Storage</i>	1 515,13	1 620,30	1 566,90	1 567,84	1 741,77
I Penyediaan Akomodasi dan Makan Minum/ <i>Accommodation and Food Service Activities</i>	929,11	1 016,16	1 037,27	1 021,94	1 172,67
J Informasi dan Komunikasi/ <i>Information and Communication</i>	503,99	564,18	751,22	802,57	850,85

Lanjutan Tabel/*Continued Table 12.2*

Lapangan Usaha/ <i>Industry</i>		2018	2019	2020	2021*	2022**
(1)		(2)	(3)	(4)	(5)	(6)
K	Jasa Keuangan dan Asuransi/ <i>Financial and Insurance Activities</i>	691,62	717,25	701,47	735,65	734,36
L	Real Estat/ <i>Real Estate Activities</i>	305,40	334,15	338,81	366,77	387,44
M,N	Jasa Perusahaan/ <i>Business Activities</i>	145,44	158,59	148,05	160,76	185,70
O	Administrasi Pemerintahan, Pertahanan, dan Jaminan Sosial Wajib/ <i>Public Administration and Defence; Compulsory Social Security</i>	1 154,99	1 216,26	1 165,75	1 141,65	1 127,86
P	Jasa Pendidikan/ <i>Education</i>	1 241,43	1 297,53	1 352,25	1 353,03	1 386,72
Q	Jasa Kesehatan dan Kegiatan Sosial/ <i>Human Health and Social Work Activities</i>	272,03	296,02	305,04	327,47	345,69
R,S,T,U	Jasa Lainnya/ <i>Other Services Activities</i>	256,18	273,27	269,85	271,88	301,37
Produk Domestik Regional Bruto <i>Gross Regional Domestic Product</i>		58 287,98	60 153,18	59 200,00	59 544,87	61 259,61

Catatan :Perbedaan antara jumlah PDRB 34 Provinsi dan PDB Indonesia antara lain disebabkan oleh diskrepansi statistik/ The difference between the total of GRDP of 34 Provinces and the GDP of Indonesia due to the statistical discrepancies

Sumber/Source: Badan Pusat Statistik, PDRB / *BPS-Statistics, PDRB*

Tabel
Table 12.3

Distribusi Persentase Produk Domestik Regional Bruto Atas Dasar Harga Berlaku Menurut Lapangan Usaha, 2018–2022
Percentage Distribution of Gross Regional Domestic Product at Current Market Prices by Industry, 2018–2022

Lapangan Usaha/ <i>Industry</i>	2018	2019	2020	2021*	2022**
(1)	(2)	(3)	(4)	(5)	(6)
A Pertanian, Kehutanan, dan Perikanan/ <i>Agriculture, Forestry, and Fishing</i>	19,68	20,11	21,02	20,23	19,58
B Pertambangan dan Penggalian/ <i>Mining and Quarrying</i>	6,86	6,56	4,92	5,13	5,17
C Industri Pengolahan/ <i>Manufacturing</i>	42,31	41,63	42,17	42,08	42,93
D Pengadaan Listrik dan Gas/ <i>Electricity and Gas</i>	0,06	0,06	0,06	0,06	0,06
E Pengadaan Air; Pengelolaan Sampah, Limbah, dan Daur Ulang/ <i>Water Supply; Sewerage, Waste Management, and Remediation Activities</i>	0,11	0,11	0,12	0,12	0,12
F Konstruksi/ <i>Construction</i>	6,29	6,42	6,12	6,47	6,69
G Perdagangan Besar dan Eceran; Reparasi Mobil dan Sepeda Motor/ <i>Wholesale and Retail Trade; Repair of Motor Vehicles and Motorcycles</i>	11,15	11,18	11,02	11,21	11,08
H Transportasi dan Pergudangan/ <i>Transportation and Storage</i>	3,11	3,12	3,17	3,23	3,31
I Penyediaan Akomodasi dan Makan Minum/ <i>Accommodation and Food Service Activities</i>	1,85	1,97	2,11	2,08	2,22
J Informasi dan Komunikasi/ <i>Information and Communication</i>	0,66	0,68	0,92	0,95	0,90

Lanjutan Tabel/*Continued Table 12.3*

	Lapangan Usaha/Industry	2018	2019	2020	2021*	2022**
	(1)	(2)	(3)	(4)	(5)	(6)
K	Jasa Keuangan dan Asuransi/ <i>Financial and Insurance Activities</i>	1,33	1,32	1,33	1,42	1,38
L	Real Estat/ <i>Real Estate Activities</i>	0,51	0,53	0,55	0,58	0,57
M,N	Jasa Perusahaan/ <i>Business Activities</i>	0,26	0,29	0,29	0,31	0,32
O	Administrasi Pemerintahan, Pertahanan, dan Jaminan Sosial Wajib/ <i>Public Administration and Defence; Compulsory Social Security</i>	2,39	2,46	2,34	2,24	1,99
P	Jasa Pendidikan/ <i>Education</i>	2,41	2,52	2,77	2,77	2,58
Q	Jasa Kesehatan dan Kegiatan Sosial/ <i>Human Health and Social Work Activities</i>	0,54	0,56	0,59	0,63	0,60
R,S,T,U	Jasa Lainnya/ <i>Other Services Activities</i>	0,47	0,48	0,49	0,48	0,50
	Produk Domestik Regional Bruto <i>Gross Regional Domestic Product</i>	100,00	100,00	100,00	100,00	100,00

Catatan :Perbedaan antara jumlah PDRB 34 Provinsi dan PDB Indonesia antara lain disebabkan oleh diskrepansi statistik/ The difference between the total of GRDP of 34 Provinces and the GDP of Indonesia due to the statistical discrepancies

Sumber/Source: Badan Pusat Statistik, PDRB / *BPS-Statistics, PDRB*

12.4

Laju Pertumbuhan Produk Domestik Regional Bruto Atas Dasar Harga Konstan 2011 Menurut Lapangan Usaha (persen), 2018–2022
Tabel
Table
Growth Rate of Gross Regional Domestic Product at 2011 Constant Market Prices by Industry (percent), 2018–2022

Lapangan Usaha/ <i>Industry</i>	2018	2019	2020	2021*	2022**
(1)	(2)	(3)	(4)	(5)	(6)
A Pertanian, Kehutanan, dan Perikanan/ <i>Agriculture, Forestry, and Fishing</i>	3,53	1,42	0,01	-0,28	3,91
B Pertambangan dan Penggalian/ <i>Mining and Quarrying</i>	-5,82	0,26	-10,61	-1,61	-0,28
C Industri Pengolahan/ <i>Manufacturing</i>	0,44	2,68	0,59	-0,33	1,05
D Pengadaan Listrik dan Gas/ <i>Electricity and Gas</i>	6,47	2,29	-2,28	8,42	5,56
E Pengadaan Air; Pengelolaan Sampah, Limbah, dan Daur Ulang/ <i>Water Supply; Sewerage, Waste Management, and Remediation Activities</i>	5,22	3,15	9,75	6,92	3,58
F Konstruksi/ <i>Construction</i>	8,72	6,10	-6,63	8,24	7,92
G Perdagangan Besar dan Eceran; Reparasi Mobil dan Sepeda Motor/ <i>Wholesale and Retail Trade; Repair of Motor Vehicles and Motorcycles</i>	2,98	5,86	-3,84	2,97	5,46
H Transportasi dan Pergudangan/ <i>Transportation and Storage</i>	5,21	6,94	-3,30	0,06	11,09
I Penyediaan Akomodasi dan Makan Minum/ <i>Accommodation and Food Service Activities</i>	8,00	9,37	2,08	-1,48	14,75
J Informasi dan Komunikasi/ <i>Information and Communication</i>	9,04	11,94	33,15	6,84	6,01

Lanjutan Tabel/*Continued Table 12.4*

Lapangan Usaha/ <i>Industry</i>		2018	2019	2020	2021*	2022**
(1)		(2)	(3)	(4)	(5)	(6)
K	Jasa Keuangan dan Asuransi/ <i>Financial and Insurance Activities</i>	5,14	3,71	-2,20	4,87	-0,18
L	Real Estat/ <i>Real Estate Activities</i>	9,38	9,41	1,39	8,25	5,64
M,N	Jasa Perusahaan/ <i>Business Activities</i>	8,80	9,04	-6,65	8,59	15,51
O	Administrasi Pemerintahan, Pertahanan, dan Jaminan Sosial Wajib/ <i>Public Administration and Defence; Compulsory Social Security</i>	1,58	5,31	-4,15	-2,07	-1,21
P	Jasa Pendidikan/ <i>Education</i>	6,10	4,52	4,22	0,06	2,49
Q	Jasa Kesehatan dan Kegiatan Sosial/ <i>Human Health and Social Work Activities</i>	7,72	8,82	3,05	7,35	5,57
R,S,T,U	Jasa Lainnya/ <i>Other Services Activities</i>	6,06	6,67	-1,25	0,75	10,85
Produk Domestik Regional Bruto <i>Gross Regional Domestic Product</i>		1,34	3,20	-1,58	0,58	2,88

Catatan :Perbedaan antara jumlah PDRB 34 Provinsi dan PDB Indonesia antara lain disebabkan oleh diskrepansi statistik/ The difference between the total of GRDP of 34 Provinces and the GDP of Indonesia due to the statistical discrepancies

Sumber/Source: Badan Pusat Statistik, PDRB / *BPS-Statistics, PDRB*

12.5

Produk Domestik Regional Bruto Atas Dasar Harga Berlaku Menurut Jenis Pengeluaran (miliar rupiah), 2018–2022
Tabel
Table
Gross Regional Domestic Product at Current Market Prices by Type of Expenditure (billion rupiahs), 2018–2022

Jenis Pengeluaran Type of Expenditure	2018	2019	2020	2021	2022
(1)	(2)	(3)	(4)	(5)	(6)
Pengeluaran Konsumsi Rumah Tangga <i>Household Consumption Expenditure</i>	31 868,84	34 512,06	34 608,23	35 696,86	39 286,76
Pengeluaran Konsumsi LNPRT <i>NPISH Consumption Expenditure</i>	229,67	243,94	241,09	248,34	267,69
Pengeluaran Konsumsi Pemerintah <i>Government Consumption Expenditure</i>	3 239,00	3 371,21	3 402,87	3 571,39	3 511,78
Pembentukan Modal Tetap Bruto <i>Gross Fixed Capital Formation</i>	12 413,36	13 314,69	12 328,94	13 888,58	15 770,08
Perubahan Inventori <i>Changes in Inventories</i>	3 597,98	3 665,39	1 464,64	-794,70	132,77
Ekspor Barang dan Jasa/ <i>Exports of Goods and Services</i>	23 571,57	25 282,56	27 240,45	28 984,38	31 804,30
Dikurangi: Impor Barang dan Jasa <i>Less: Import of Goods and Services</i>	-	-	""		
Diskrepansi Statistik ¹ <i>Statistical Discrepancies ¹</i>	-	-	""		
Produk Domestik Bruto/Gross Domestic Product	74 920,42	80 389,86	79 286,23	81 594,85	90 773,38

Catatan : Perbedaan Angka dengan PDRB Lapangan Usaha karena PDRB Pengeluaran belum rekonsiliasi

* Angka Sementara ** Angka Sangat Sementara

Sumber/Source: Badan Pusat Statistik, PDRB / BPS-Statistics, PDRB

Tabel
Table 12.6

Produk Domestik Regional Bruto Atas Dasar Harga Konstan 2011 Menurut Jenis Pengeluaran (miliar rupiah), 2018–2022
Gross Regional Domestic Product at 2011 Constant Market Prices by Type of Expenditure (billion rupiahs), 2018–2022

Jenis Pengeluaran Type of Expenditure	2018	2019	2020	2021	2022
(1)	(2)	(3)	(4)	(5)	(6)
Pengeluaran Konsumsi Rumah Tangga <i>Household Consumption Expenditure</i>	21 862,55	22 867,29	22 531,83	22 880,39	24.069,56
Pengeluaran Konsumsi LNPRT <i>NPISH Consumption Expenditure</i>	163,84	168,54	163,43	166,20	172,51
Pengeluaran Konsumsi Pemerintah <i>Government Consumption Expenditure</i>	2 152,54	2 223,12	2 217,76	2 263,89	2.204,05
Pembentukan Modal Tetap Bruto <i>Gross Fixed Capital Formation</i>	8 888,14	9 258,97	8 526,73	9 162,81	9.875,29
Perubahan Inventori <i>Changes in Inventories</i>	2 463,47	2 466,90	983,83	-499,20	83,32
Ekspor Barang dan Jasa/ <i>Exports of Goods and Services</i>	22 757,44	23 168,37	24 776,42	25 570,77	24.854,87
Dikurangi: Impor Barang dan Jasa <i>Less: Import of Goods and Services</i>	-	-	'''		
Diskrepansi Statistik ¹ <i>Statistical Discrepancies ¹</i>	-	-	'''		
Produk Domestik Bruto/Gross Domestic Product	58 287,98	60 153,18	59 200,00	59 544,87	61.259,61

Catatan : Perbedaan Angka dengan PDRB Lapangan Usaha karena PDRB Pengeluaran belum rekonsiliasi

* Angka Sementara ** Angka Sangat Sementara

Sumber/Source: Badan Pusat Statistik, PDRB / BPS-Statistics, PDRB

BAB 13

Perbandingan dengan Daerah Lain

Comparison with others



KABUPATEN/KOTA DENGAN 3 TERBESAR
PENDUDUK:

1. KABUPATEN BOGOR
2. KABUPATEN BANDUNG
3. KABUPATEN BEKASI

KABUPATEN/KOTA DENGAN 3 TERBESAR IPM:

1. KOTA BANDUNG
2. KOTA BEKASI
3. KOTA DEPOK



KABUPATEN/KOTA DENGAN 3 TERKECIL
PENDUDUK MISKIN:

1. KOTA BANJAR
2. KOTA CIREBON
3. KOTA CIMAHI



PENJELASAN TEKNIS

1. Sumber data yang digunakan dalam bab ini berasal dari publikasi BPS RI.
2. Jumlah penduduk dan angka harapan hidup penduduk merupakan hasil estimasi yang mengacu pada hasil Sensus Penduduk (SP) 2011. Estimasi tersebut memperhatikan perubahan tingkat kelahiran, kematian, dan perpindahan penduduk.
3. Laju pertumbuhan produk domestik regional bruto (PDRB) menggunakan data PDRB per kapita atas dasar harga konstan. Diperoleh dengan cara mengurangi nilai PDRB per kapita pada tahun ke-n dengan nilai pada tahun ke n-1, kemudian dikalikan dengan 100 persen. Laju pertumbuhan tersebut menunjukkan perkembangan agregat pendapatan per kapita penduduk dari satu waktu tertentu terhadap waktu sebelumnya (perkembangan berantai).

TECHNICAL NOTES

1. *Data sources in this chapter were mainly from BPS Statistics Indonesia publications.*
2. *Population data and life expectancy at birth data refer to population census - based estimation. The estimation took into account the trends in fertility, mortality, and migration.*
3. *Growth rate of per capita gross regional domestic product (GRDP) is derived from per capita GRDP at constant market prices. It is obtained by subtracting the value of per capita GRDP year-n with the value of per capita GRDP year n-1 then multiplied by 100 percent. The growth rate of per capita GDRP explains the per capita income growth during the given period.*

ULASAN

Jumlah Penduduk Kabupaten Indramayu sekitar 3,78 persen dari total penduduk Provinsi Jawa Barat

Dibandingkan dengan Laju Pertumbuhan PDRB Provinsi Jawa Barat, Laju Pertumbuhan Produk domestik Regional Bruto Kabupaten Indramayu berada di bawah rata-rata provinsi yaitu 2,88, sedangkan provinsi 5,45

Jumlah Penduduk yang termasuk dalam kategori miskin di Kabupaten Indramayu Tahun 2022 sekitar 225,04 ribu sedangkan provinsi 4.070,98 ribu jiwa

DESCRIPTION

Population of Indramayu Regency is about 3,78 percent of the total population of West Java Province

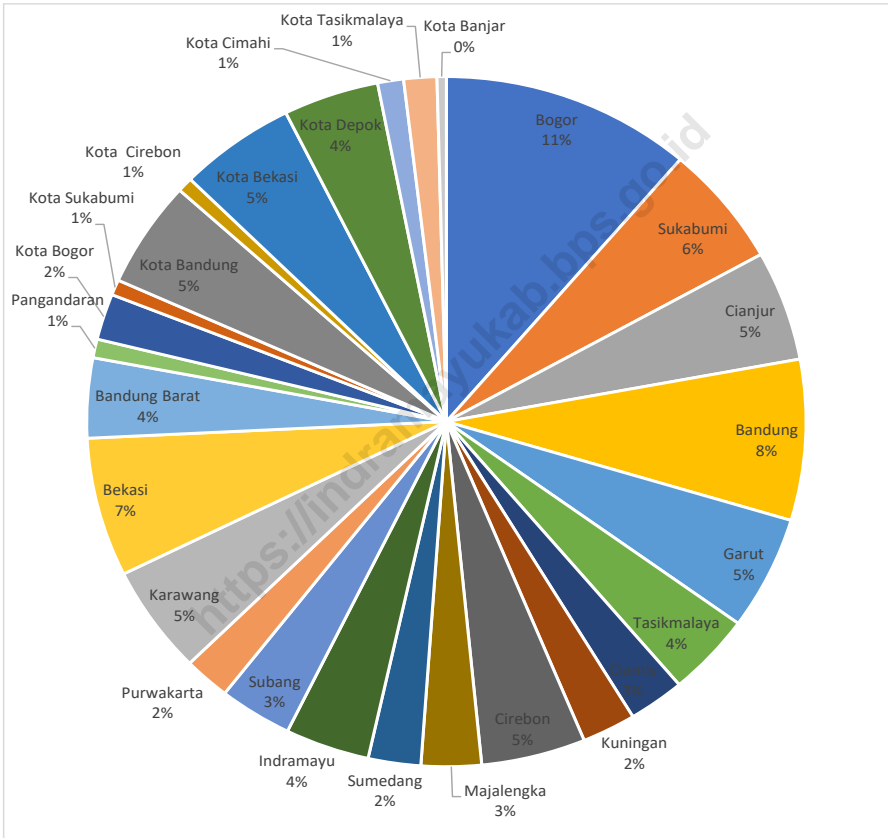
Compared to the GRDP Growth Rate of West Java Province, the Gross Regional Domestic Product Growth Rate of Indramayu Regency is below the provincial average of 2,88 while the province's 5,45

The number of residents included in the poor category in Indramayu Regency in 2022 is around 225,04 while the province is 4.070,98

<https://indramayukab.go.id>

Gambar 13.1
Figures

Distribusi Persentase Jumlah Penduduk, 2022
Percentage Distribution of Population, 2022



Sumber/Source: Badan Pusat Statistik, PDRB / BPS-Statistics, PDRB

Tabel
Table 13.1**Jumlah Penduduk Menurut Kabupaten/ Kota di Provinsi Jawa Barat, 2018-2022**
Population by Regency/City in Jawa Barat provinces, 2018-2022

Kabupaten District (1)	2018 (2)	2019 (3)	2020 (4)	2021 (5)	2022 (6)
	1 Bogor	5 840 907	5 965 410	5 427 068	5 489 536
2 Sukabumi	2 460 693	2 466 272	2 725 450	2 761 476	2.806.664
3 Cianjur	2 260 620	2 263 072	2 477 560	2 506 682	2.542.793
4 Bandung	3 717 291	3 775 279	3 623 790	3 666 156	3.718.660
5 Garut	2 606 399	2 622 425	2 585 607	2 604 787	2.627.220
6 Tasikmalaya	1 751 295	1 754 128	1 865 203	1 883 733	1.906.288
7 Ciamis	1 188 629	1 195 176	1 229 069	1 237 726	1.247.768
8 Kuningan	1 074 497	1 080 804	1 167 686	1 180 391	1.196.017
9 Cirebon	2 176 213	2 192 903	2 270 621	2 290 967	2.315.417
10 Majalengka	1 199 300	1 205 034	1 305 476	1 318 965	1.335.460
11 Sumedang	1 149 906	1 152 400	1 152 507	1 159 346	1.167.033
12 Indramayu	1 719 187	1 728 469	1 834 434	1 851 383	1.871.832
13 Subang	1 579 018	1 595 825	1 595 320	1 608 594	1.624.386
14 Purwakarta	953 414	962 893	997 869	1 011 466	1.028.569
15 Karawang	2 336 009	2 353 915	2 439 085	2 468 576	2.505.247
16 Bekasi	3 630 907	3 763 886	3 113 017	3 157 962	3.214.791
17 Bandung Barat	1 683 711	1 699 896	1 788 336	1 814 226	1.846.969
18 Pangandaran	397 187	399 284	423 667	427 614	432.380
19 Kota Bogor	1 096 828	1 112 081	1 043 070	1 052 359	1.063.513
20 Kota Sukabumi	326 282	328 680	346 325	350 804	356.410
21 Kota Bandung	2 503 708	2 507 888	2 444 160	2 452 943	2.461.553
22 Kota Cirebon	316 277	319 312	333 303	336 864	341.235
23 Kota Bekasi	2 931 897	3 003 923	2 543 676	2 564 941	2.590.257
24 Kota Depok	2 330 333	2 406 826	2 056 335	2 085 935	2.123.349
25 Kota Cimahi	607 811	614 304	568 400	571 632	575.235
26 Kota Tasikmalaya	662 723	663 517	716 155	723 921	733.467
27 Kota Banjar	182 819	183 110	200 973	203 417	206.457
Provinsi Jawa Barat	48 685 879	49 316 712	48 274 162	48 782 402	49.405.808

Sumber/Source: Badan Pusat Statistik / BPS-Statistics

Tabel
Table 13.2

Laju Pertumbuhan Produk Domestik Regional Bruto Atas Dasar Harga Konstan 2011 Menurut Kabupaten/Kota di Provinsi Jawa Barat (persen), 2018–2022
Rate of Growth of Gross Regional Domestic Products at Constant 2011 Prices by Regency/Municipality in West Java Province (percent), 2018–2022

Kabupaten District	2018	2019	2020	2021	2022
(1)	(2)	(3)	(4)	(5)	(6)
1, Bogor	6,19	5,85	-1,76	3,55	5,25
2, Sukabumi	5,81	5,64	-0,91	3,74	5,12
3, Cianjur	6,24	5,67	-0,77	3,48	5,04
4, Bandung	6,26	6,36	-1,80	3,56	5,35
5, Garut	4,96	5,02	-1,26	3,58	5,08
6, Tasikmalaya	5,70	5,43	-0,98	3,43	4,70
7, Ciamis	5,31	5,38	-0,14	3,66	5,02
8, Kuningan	6,43	6,59	0,11	3,56	5,53
9, Cirebon	5,02	4,68	-1,08	2,47	4,09
10, Majalengka	6,48	7,77	0,89	4,75	6,63
11, Sumedang	5,79	6,33	-1,12	3,17	5,03
12, Indramayu	1,34	3,20	-1,58	0,58	2,88
13, Subang	4,41	4,61	-1,15	2,18	4,21
14, Purwakarta	4,98	4,37	-2,13	3,42	5,24
15, Karawang	6,04	4,21	-3,80	5,85	6,31
16, Bekasi	6,02	3,95	-3,39	3,62	5,30
17, Bandung Barat	5,50	5,05	-2,41	3,46	5,34
18, Pangandaran	5,32	5,94	-0,05	3,67	5,03
19, Kota Bogor	6,14	6,19	-0,41	3,76	5,65
20, Kota Sukabumi	5,52	5,53	-1,49	3,71	5,35
21, Kota Bandung	7,08	6,79	-2,28	3,76	5,41
22, Kota Cirebon	6,20	6,29	-0,98	3,05	5,10
23, Kota Bekasi	5,86	5,41	-2,58	3,22	4,96
24, Kota Depok	6,97	6,74	-1,92	3,76	5,24
25, Kota Cimahi	6,46	7,85	-2,26	4,19	5,92
26, Kota Tasikmalaya	5,93	5,97	-2,01	3,57	5,01
27, Kota Banjar	5,05	5,03	0,94	3,49	4,19
Provinsi Jawa Barat	5,65	5,02	-2,52	3,74	5,45

Sumber/Source: Badan Pusat Statistik / BPS-Statistics

Tabel
Table 13.3**Jumlah Penduduk Miskin Menurut Kabupaten/Kota di
Provinsi Jawa Barat (ribu), 2018–2022**
**Number of Poor Population by Regency/Municipality in
West Java Province (thousand), 2018–2022**

Kabupaten District	2018	2019	2020	2021	2022
(1)	(2)	(3)	(4)	(5)	(6)
1. Bogor	415,02	395,03	465,67	491.2	474,74
2. Sukabumi	166,33	153,30	175,10	194.4	186,28
3. Cianjur	221,58	207,07	234,47	260.0	246,81
4. Bandung	246,13	223,21	263,60	269.2	258,61
5. Garut	241,31	235,19	262,78	281.4	276,67
6. Tasikmalaya	172,41	159,93	181,82	200.6	194,10
7. Ciamis	85,72	79,41	91,39	96.6	93,96
8. Kuningan	131,16	123,16	139,20	143.4	140,25
9. Cirebon	232,37	217,64	247,94	271.0	266,10
10. Majalengka	129,29	121,06	138,21	151.1	147,12
11. Sumedang	112,14	104,18	118,38	126.3	120,12
12. Indramayu	204,18	191,86	220,31	228.6	225,04
13. Subang	136,61	129,18	149,81	159.0	155,34
14. Purwakarta	75,94	71,86	80,17	84.3	83,44
15. Karawang	187,96	173,66	195,41	210.8	199,91
16. Bekasi	157,21	149,43	186,30	202.7	201,14
17. Bandung Barat	169	159,03	179,46	190.8	183,67
18. Pangandaran	32,19	30,73	36,05	39.1	37,91
19. Kota Bogor	64,85	63,97	75,04	80.1	79,15
20. Kota Sukabumi	23,20	21,87	25,42	27.2	26,59
21. Kota Bandung	89,38	84,67	100,02	112.5	109,82
22. Kota Cirebon	28,03	26,80	30,61	32.0	31,47
23. Kota Bekasi	119,82	113,65	134,01	144.1	137,39
24. Kota Depok	49,39	49,35	60,43	63.9	64,36
25. Kota Cimahi	29,94	26,91	31,64	32.5	31,16
26. Kota Tasikmalaya	84,22	76,98	86,13	89.5	87,13
27. Kota Banjar	10,41	10,07	11,16	13.4	12,73
Provinsi Jawa Barat	3 615,79	3 399,16	3 920,23	4 195.3	4 070,98

Sumber/Source: Badan Pusat Statistik / BPS-Statistics

Tabel
Table 13.4**Indeks Pembangunan Manusia Menurut Kabupaten/ Kota di
Provinsi Jawa Barat, 2018-2022**
**Human Development Indices by Regency/City in Jawa Barat
provinces, 2018-2022**

Kabupaten District	2018	2019	2020	2021	2022
(1)	(2)	(3)	(4)	(5)	(6)
1. Bogor	69,69	70,65	70,40	70,60	71,20
2. Sukabumi	66,05	66,87	66,88	67,07	67,64
3. Cianjur	64,62	65,38	65,36	65,56	65,94
4. Bandung	71,75	72,41	72,39	72,73	73,16
5. Garut	65,42	66,22	66,12	66,45	67,41
6. Tasikmalaya	65,00	65,64	65,67	65,90	66,84
7. Ciamis	69,63	70,39	70,49	70,93	71,45
8. Kuningan	68,55	69,12	69,38	69,71	70,16
9. Cirebon	68,05	68,69	68,75	69,12	70,06
10. Majalengka	66,72	67,52	67,59	67,81	68,56
11. Sumedang	70,99	71,46	71,64	71,80	72,69
12. Indramayu	66,36	66,97	67,29	67,64	68,55
13. Subang	68,31	68,69	68,95	69,13	69,87
14. Purwakarta	69,98	70,67	70,82	70,98	71,56
15. Karawang	69,89	70,86	70,66	70,94	71,74
16. Bekasi	73,49	73,99	74,07	74,45	75,22
17. Bandung Barat	67,46	68,27	68,08	68,29	69,04
18. Pangandaran	67,44	68,21	68,06	68,28	69,03
19. Kota Bogor	75,66	76,23	76,11	76,59	77,17
20. Kota Sukabumi	73,55	74,31	74,21	74,60	75,40
21. Kota Bandung	81,06	81,62	81,51	81,96	82,50
22. Kota Cirebon	74,35	74,92	74,89	75,25	75,89
23. Kota Bekasi	81,04	81,59	81,50	81,95	82,46
24. Kota Depok	80,29	80,82	80,97	81,37	81,86
25. Kota Cimahi	77,56	78,11	77,83	78,06	78,77
26. Kota Tasikmalaya	72,03	72,84	73,04	73,31	73,83
27. Kota Banjar	71,25	71,75	71,70	71,92	72,55
Provinsi Jawa Barat	71,30	72,03	72,09	72,45	73,12

Sumber/Source: Badan Pusat Statistik / BPS-Statistics

ST 2023
SENSUS PERTANIAN

BerAKHLAK
Berorientasi Pelayanan • Akuntabel • Kompeten
Harmonis • Loyal • Adaptif • Inovatif

DATA

MENCERDASKAN BANGSA

Enlighten The Nation



**BADAN PUSAT STATISTIK
KABUPATEN INDRAMAYU**
BPS - Statistics of Indramayu Regency

Jl. Golf No. 4 Indramayu, Jawa Barat - Indonesia
Telp: (0234)272880 email : bps3212@bps.go.id
website : indramayukab.bps.go.id

