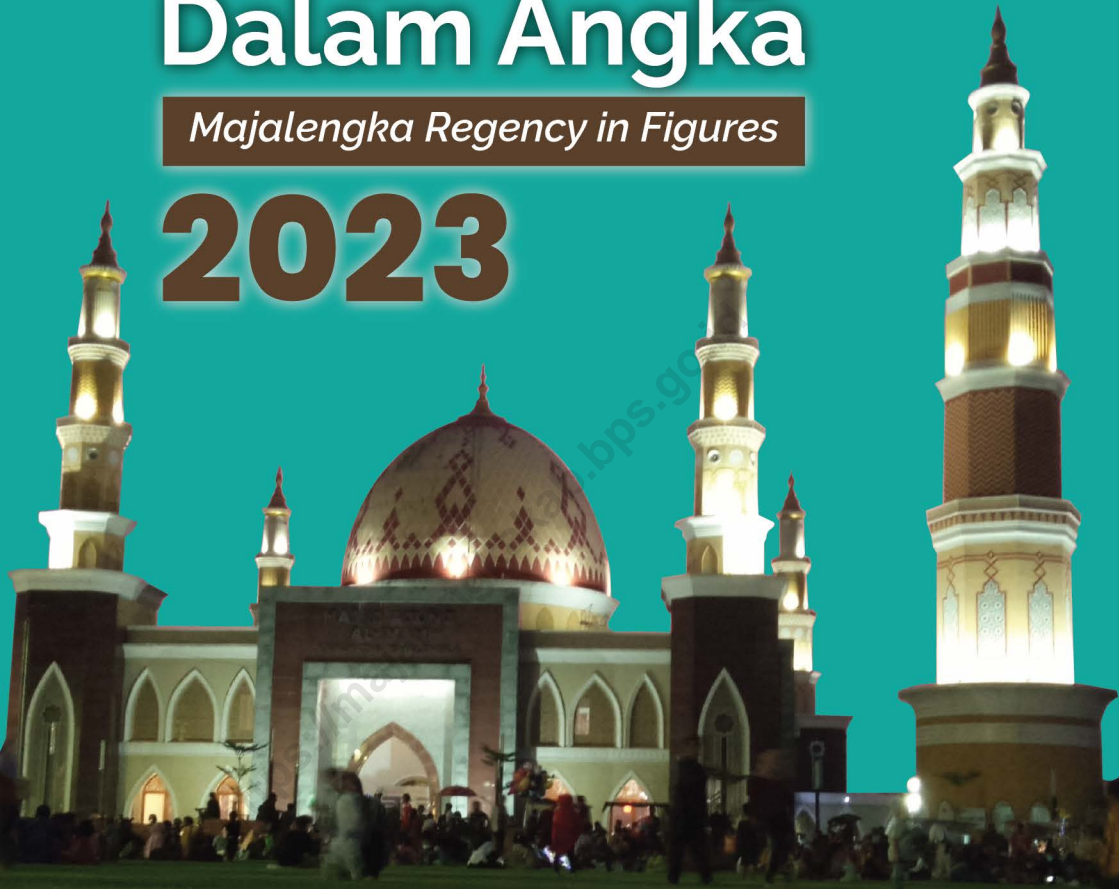


# Kabupaten **Majalengka** Dalam Angka

*Majalengka Regency in Figures*

# 2023

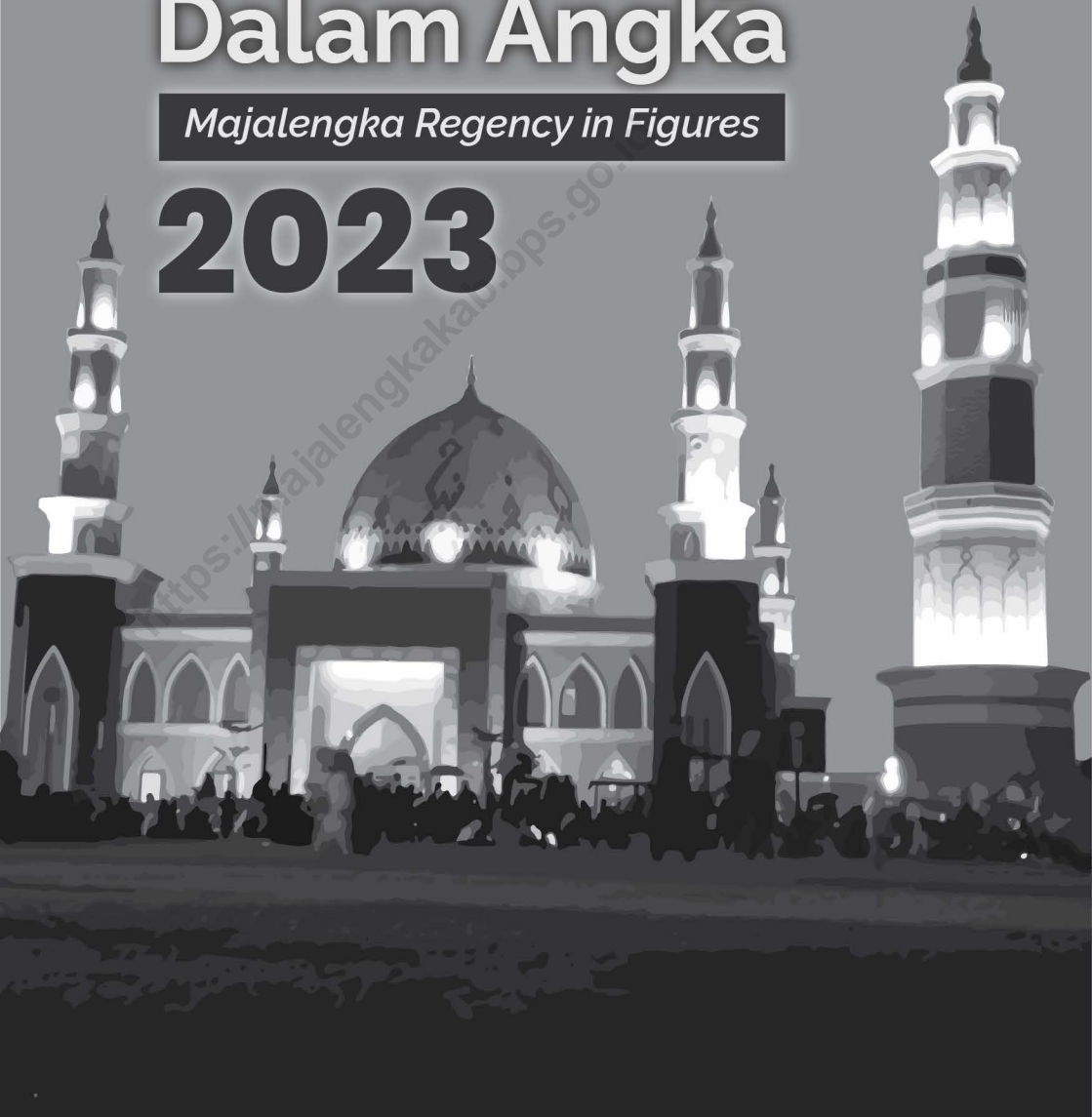


**BADAN PUSAT STATISTIK  
KABUPATEN MAJALENGKA  
BPS-STATISTICS OF MAJALENGKA REGENCY**

Kabupaten  
**Majalengka**  
Dalam Angka

*Majalengka Regency in Figures*

**2023**



**KABUPATEN MAJALENGKA DALAM ANGKA**  
***Majalengka Regency in Figures***  
**2023**

ISSN : 0215.4250  
No. Publikasi/*Publication Number* : 32100.2303  
Katalog /*Catalog* : 1102001.3210  
Ukuran Buku/*Book* : Size: 14,8 cm x 21 cm  
Jumlah Halaman/*Number of Pages* : xlii+ 318 hal/pages  
Naskah/*Manuscript* :  
Badan Pusat Statistik Kabupaten Majalengka  
*BPS-Statistics of Majalengka regency*  
Penyunting/*Editor* :  
BPS Kabupaten Majalengka  
*BPS-Statistics of Majalengka Regency*  
Desain Kover/*Cover Design* :  
Badan Pusat Statistik Kabupaten Majalengka  
*BPS-Statistics of Majalengka regency*  
Ilustrasi Kover/*Cover Illustration* :  
Mesjid Al-Imam Majalengka  
*Al-Imam Mosque*

Diterbitkan oleh/*Published by* :  
© BPS Kabupaten Majalengka/*BPS-Statistics of Majalengka regency*  
Dicetak oleh/*Printed by* :  
CV. Setia Mandiri Jaya

Dilarang mengumumkan, mendistribusikan, mengomunikasikan, dan/atau menggandakan sebagian atau seluruh isi buku ini untuk tujuan komersil tanpa izin tertulis dari Badan Pusat Statistik.

*Prohibited to announce, distribute, communicate, and/or copy part or all of this book for commercial purpose without permission from BPS-Statistics Indonesia.*

## **TIM PENYUSUN/TEAM MEMBERS**

### **Pengarah/Director**

Nia Kania, SE.

### **Penanggung Jawab/Persons in Charge**

Aep Saepudin, S.Si

### **Penyunting/Editors**

Aep Saepudin • Hujaji Ramli • Ahmad Rizqi • Rizas Wulangana

### **Pengolah Data dan Penulis Naskah/Data Processing and Authors**

Aep Saepudin • Hujaji Ramli • Ahmad Rizqi • Rizas Wulangana

### **Penata Letak/Layout Designers**

Hujaji Ramli • Ahmad Rizqi

<https://majalengkrab.id.go.id>

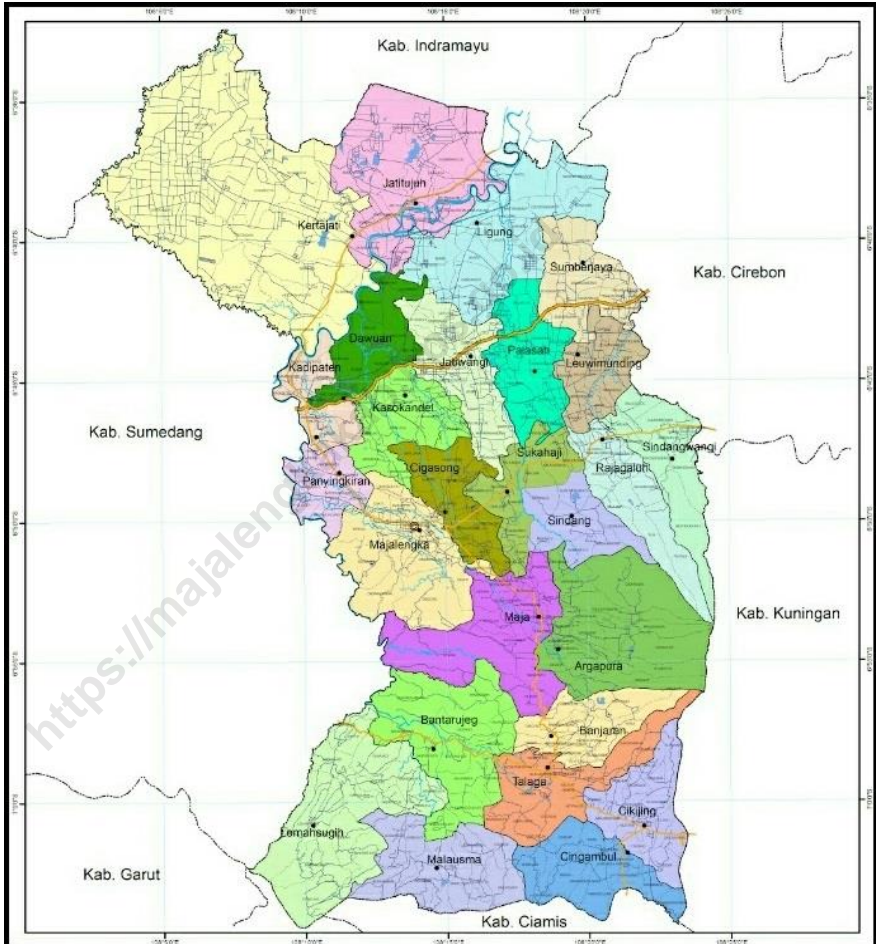


## **KONTRIBUTOR DATA/DATA CONTRIBUTOR**

1. Kementerian Agama/*Ministry of Religious Affair*
2. Kementerian Pendidikan dan Kebudayaan/*The Ministry of Education and Culture*
3. Badan Meteorologi Klimatologi dan Geofisika/*Meteorological, Climatology, and Geophysical Agency*
4. Badan Pusat Statistik/*BPS-Statistics Indonesia*
5. Dinas Pemberdayaan Masyarakat dan Desa Kabupaten Majalengka/*Department of Community and Village Empowerment of Majalengka Regency*
6. Sekretariat DPRD Kabupaten Majalengka / *Legislative Secretariat Majalengka Regency*
7. Badan Kepegawaian dan Pengembangan Sumber Daya Manusia Kabupaten Majalengka / *Departement of Employment and Human Resources Development Majalengka Regency*
8. Badan Keuangan dan Aset Daerah Kabupaten Majalengka/*Office of Financial Management and Asset Majalengka*
9. Dinas Kependudukan dan Catatan Sipil Kab. Majalengka/*Department of Population and Civil Registration in Majalengka Regency*
10. Badan Pertanahan Nasional Kabupaten Majalengka/*National Land Agency Majalengka*
11. Dinas Penanaman Modal dan Pelayanan Terpadu Satu Pintu Kabupaten Majalengka/*Departement of Investment and Integrated Service one door of Majalengka*
12. Dinas Kesehatan Kabupaten Majalengka/*Departement of Health Majalengka*
13. Dinas Pemberdayaan Perempuan, Perlindungan Anak dan Keluarga Berencana Kabupaten Majalengka / *Departement of Women's Empowerment, Child Protection and Family Planning Majalengka*
14. Kementerian Agama Kabupaten Majalengka /*Ministry of Religion Majalengka*
15. Kepolisian Resort Majalengka/*District Police Office*
16. Pengadilan Negeri Majalengka/*Court of Majalengka*
17. Kwartarab Pramuka Kabupaten Majalengka / *Kwartarab Scouts in Majalengka Regency*
18. Dinas Sosial Kabupaten Majalengka/*Department of Social Majalengka*

19. Dinas Pariwisata dan Kebudayaan Kabupaten Majalengka/ *Department of Tourism and Culture Majalengka Regency*
20. Satuan Polisi Pamong Praja dan Pemadam Kebakaran / *Civil Service Police Unit and Fire Brigade*
21. Dinas Arsip dan Perpustakaan Daerah Kabupaten Majalengka / *Department of Archives and Regional Libraries of Majalengka Regency*
22. Pengadilan Agama Majalengka/*Majalengka Religious Court*
23. Badan Perencanaan Pembangunan Daerah, Penelitian dan Pengembangan Kabupaten Majalengka / *Regional Development Planning Agency, Research and Development of Majalengka Regency*
24. Dinas Lingkungan Hidup Kabupaten Majalengka/*Department of Environment of Majalengka Regency*
25. Badan Penanggulangan Bencana Daerah Kabupaten Majalengka / *Regional Disaster Management Agency, Majalengka Regency*
26. Dinas Pertanian dan Perikanan Kabupaten Majalengka / *Department of Agriculture and Fisheries in Majalengka Regency*
27. PT. PLN ULP Majalengka dan ULP Jatiwangi
28. PDAM Kabupaten Majalengka
29. Dinas Perdagangan dan Industri Kabupaten Majalengka/*Departement of Trade and Industry Majalengka Regency*
30. Dinas Komunikasi dan Informatika Kabupaten Majalengka
31. PT. Pos Indonesia Majalengka/*Post Office in Majalengka Regency*
32. Dinas Perhubungan Kabupaten Majalengka/ *Department of Transportation Majalengka*
33. Badan Pendapatan Daerah Jabar Wilayah Kabupaten Majalengka/ *Regional Revenue Office Jawa Barat in Majalengka*
34. Dinas PUTR Kabupaten Majalengka/*Office of PUTR Majalengka*
35. Dinas Ketenagakerjaan, Koperasi dan UKM Kabupaten Majalengka / *Department of manpower cooperatives and micro and small enterprises, Majalengka Regency*
36. Bank Indonesia/*Indonesian Bank*
37. Dinas Perdagangan dan Industri Kabupaten Majalengka/*Departement of Trade and Industry Majalengka Regency*

**PETA WILAYAH KABUPATEN MAJALENGKA**  
**MAP OF MAJALENGKA REGENCY**







**PLT KEPALA BPS KABUPATEN MAJALENGKA**  
**CHIEF STATISTICIAN OF MAJALENGKA REGENCY**



**NIA KANIA, S.E.**





## KATA PENGANTAR

Kabupaten Majalengka Dalam Angka 2023 merupakan publikasi tahunan yang diterbitkan oleh BPS Kabupaten Majalengka. Disadari bahwa publikasi ini belum sepenuhnya memenuhi harapan pihak pemakai data khususnya para perencana, namun diharapkan dapat membantu melengkapi penyusunan rencana pembangunan di Kabupaten Majalengka.

Publikasi ini dapat terwujud berkat kerja sama dan bantuan dari berbagai pihak baik instansi pemerintah maupun swasta. Kepada semua pihak yang telah memberikan bantuan disampaikan penghargaan dan terima kasih yang sebesar-besarnya.

Walaupun publikasi ini telah disiapkan sebaik-baiknya, namun disadari masih ada kekurangan dan kesalahan yang terjadi. Untuk perbaikan publikasi ini, tanggapan dan saran yang bersifat konstruktif dari para pemakai sangat diharapkan.

Majalengka.. , Februari 2023  
PLT Kepala BPS  
Kabupaten Majalengka

**NIA KANIA, SE.**



## **PREFACE**

*Majalengka Regency in Figures 2023 is an annual publication written by BPS Regency of Majalengka. Honestly, this publication has not perfect yet and has not filled the user's hope, especially for the planners yet, but hopely it can help to equip compilation of development planning in this new regency.*

*This comprehensive publication has been made possible with the assistance and contribution from several governmental institutions and private organizations. To all parties who have been involved in the preparation of this publication, I would like to express my sincerest appreciation and gratitude.*

*Comments and constructive suggestions for the improvement of this publication are always welcome.*

*Majalengka , February 2023  
Chief Statistician of  
Majalengka Regency*

**NIA KANIA, SE.**

## DAFTAR ISI / CONTENTS

	Halaman Page
Kata Pengantar/ <i>Preface</i> .....	xi
Daftar Isi/ <i>Contents</i> .....	xiii
Daftar Tabel/ <i>List of Tables</i> .....	xv
Daftar Gambar/ <i>List of Figures</i> .....	xxxii
Daftar Singkatan/ <i>List of Abbreviations</i> .....	xxxvii
Statistik Kunci/ <i>Key Statistics</i> .....	xxxix
1. Geografi dan Iklim/ <i>Geography and Climate</i> .....	1
2. Pemerintahan/ <i>Government</i> .....	15
3. Penduduk dan Ketenagakerjaan/ <i>Population and Employment</i> .....	37
4. Sosial dan Kesejahteraan Rakyat/ <i>Social and Welfare</i> .....	57
5. Pertanian, Kehutanan, Peternakan, dan Perikanan/ <i>Agriculture, Forestry, Livestock, and Fishery</i> .....	143
6. Industri, Pertambangan, dan Energi/ <i>Industry, Mining, and Energy</i> .....	221
7. Pariwisata/ <i>Tourism</i> .....	231
8. Transportasi dan Komunikasi/ <i>Transportation and Communication</i> .....	241
9. Perbankan, Koperasi, dan Harga-harga/ <i>Banking, Cooperative, and Prices</i> .....	253
10. Pengeluaran Penduduk/ <i>Population Expenditure</i> .....	265
11. Perdagangan/ <i>Trade</i> .....	277
12. Sistem Neraca Regional/ <i>System of Regional Accounts</i> .....	287
13. Perbandingan Antar Kabupaten/Kota/ <i>Regency/Municipal Comparison</i> .....	305



## DAFTAR TABEL/LIST OF TABLES

	Halaman <i>Page</i>
<b>1. GEOGRAFI DAN IKLIM/GEOGRAPHY AND CLIMATE .....</b>	<b>1</b>
<b>1.1 KEADAAN GEOGRAFI</b>	
<b><i>GEOGRAPHY CONDITION .....</i></b>	<b>9</b>
1.1.1 Luas Daerah dan Jumlah Pulau Menurut Kecamatan di Kabupaten Majalengka, 2022 <i>Total Area and Number of Islands by Subdistrict in Majalengka Regency, 2022 .....</i>	9
1.1.2 Tinggi Wilayah dan Jarak ke Ibukota Kabupaten/Kota Menurut Kecamatan di Kabupaten Majalengka, 2022 <i>Altitude and Distance to the Capital of Regency/Municipality by Subdistrict in Majalengka Regency, 2022.....</i>	11
<b>1.2 KEADAAN IKLIM</b>	
<b><i>CLIMATE CONDITION .....</i></b>	<b>12</b>
1.2.1 Pengamatan Unsur Iklim Menurut Bulan di Stasiun Meteorologi Kertajati Majalengka, 2022 <i>Observation of Climate Elements By Months Kertajati Meteorologi Station, 2022.....</i>	12
<b>2. PEMERINTAHAN/GOVERNMENT .....</b>	<b>15</b>
<b>2.1 WILAYAH ADMINISTRATIF</b>	
<b><i>ADMINISTRATIVE AREA .....</i></b>	<b>23</b>
2.1.1 Jumlah Desa <sup>1</sup> /Kelurahan Menurut Kecamatan di Kabupaten Majalengka, 2018–2022 <i>Number of Villages<sup>1</sup>/Kelurahan by Subdistrict in Majalengka Regency, 2018–2022 .....</i>	23
<b>2.2 DEWAN PERWAKILAN RAKYAT DAERAH</b>	
<b><i>REGIONAL HOUSE OF REPRESENTATIVE .....</i></b>	<b>24</b>
2.2.1 Jumlah Anggota Dewan Perwakilan Rakyat Daerah Menurut Fraksi dan Jenis Kelamin di Kabupaten Majalengka, 2022 <i>Number of Regional House of Representatives’s Members by Fraction and Sex in Majalengka Regency 2022.....</i>	24



2.2.2	Jumlah Anggota Dewan Perwakilan Rakyat Daerah Menurut Partai Politik dan Jenis Kelamin di Kabupaten Majalengka, 2022 <i>Number of Regional House of Representatives's Members by Political Parties and Sex in Majalengka Regency 2022</i> .....	25
<b>2.3</b>	<b>SUMBER DAYA MANUSIA</b>	
	<b>HUMAN RESOURCES</b> .....	<b>26</b>
2.3.1	Jumlah Pegawai Negeri Sipil Menurut Jabatan dan Jenis Kelamin di Kabupaten Majalengka, Desember 2021 dan Desember 2022 <i>Number of Civil Servants by Occupation and Sex in Majalengka Regency, December 2021 and December 2022</i> .....	26
2.3.2	Jumlah Pegawai Negeri Sipil Menurut Tingkat Pendidikan dan Jenis Kelamin di Kabupaten Majalengka, Desember 2021 dan Desember 2022 <i>Number of Civil Servants by Educational Level and Sex in Majalengka Regency, Desember 2021 and Desember 2022</i> .....	28
2.3.3	Jumlah Pegawai Negeri Sipil Menurut Tingkat Kepangkatan dan Jenis Kelamin di Kabupaten Majalengka, Desember 2021 dan Desember 2022 <i>Number of Civil Servants by Hierarchy and Sex in Majalengka Regency, Desember 2021 and Desember 2022</i> .....	30
<b>2.4</b>	<b>KEUANGAN PEMERINTAH</b>	
	<b>GOVERNMENT FINANCE</b> .....	<b>32</b>
2.4.1	Realisasi Pendapatan Pemerintah Kabupaten Majalengka Menurut Jenis Pendapatan (ribu rupiah), 2018–2022 <i>Actual Majalengka Regency Government Revenues by Kind of Revenues (thousand rupiahs), 2018–2022</i> .....	32
2.4.2	Realisasi Belanja Pemerintah Kabupaten Majalengka Menurut Jenis Belanja (ribu rupiah), 2018–2022 <i>Actual Majalengka Regency Government Expenditures by Kind of Expenditures (thousand rupiahs), 2018–2022</i> .....	34
<b>3.</b>	<b>PENDUDUK DAN KETENAGAKERJAAN/POPULATION AND EMPLOYMENT</b> .....	<b>37</b>
<b>3.1</b>	<b>PENDUDUK</b>	
	<b>POPULATION</b> .....	<b>49</b>

3.1.1	Penduduk, Laju Pertumbuhan Penduduk, Distribusi Persentase Penduduk, Kepadatan Penduduk, Rasio Jenis Kelamin Penduduk Menurut Kecamatan di Kabupaten Majalengka, 2022 <i>Population, Population Growth Rate, Percentage Distribution of Population, Population Density, and Population Sex Ratio by Subdistrict in Majalengka Regency, 2022</i> .....	49
3.1.2	Jumlah Penduduk Menurut Kelompok Umur dan Jenis Kelamin di Kabupaten Majalengka, 2022 <i>Population by Age Groups and Sex in Majalengka Regency, 2022</i> .....	52
<b>3.2</b>	<b>KETENAGAKERJAAN</b> <b>EMPLOYMENT</b> .....	<b>53</b>
3.2.1	Jumlah Penduduk Berumur 15 Tahun Keatas Menurut Jenis Kegiatan Selama Seminggu yang Lalu dan Jenis Kelamin di Kabupaten Majalengka, 2022 <i>Population Aged 15 Years and Over by Type of Activity During The Previous Week and Sex in Majalengka Regency, 2022</i> .....	53
3.2.2	Penduduk Berumur 15 Tahun ke Atas Menurut Pendidikan Tertinggi yang Ditamatkan dan Jenis Kegiatan Selama Seminggu yang Lalu di Kabupaten Majalengka, 2022 <i>Population 15 Years of Age and Over by Educational Attainment and Type of Activity During the Previous Week in Majalengka Regency, 2022</i> .....	54
3.2.3	Penduduk Berumur 15 Tahun Ke Atas yang Bekerja Selama Seminggu yang Lalu Menurut Status Pekerjaan Utama dan Jenis Kelamin di Kabupaten Majalengka, 2022 <i>Population 15 Years of Age and Over who Worked During The Previous Week by Main Employment Status and Sex in Majalengka Regency, 2022</i> .....	56
<b>4.</b>	<b>SOSIAL DAN KESEJAHTERAAN RAKYAT/SOCIAL AND WELFARE</b>	<b>57</b>
<b>4.1</b>	<b>PENDIDIKAN</b> <b>EDUCATION</b> .....	<b>65</b>
4.1.1	Jumlah Sekolah, Guru, dan Murid Taman Kanak-Kanak (TK) di Bawah Kementerian Pendidikan, Kebudayaan, Riset, dan Teknologi Menurut Kecamatan di Kabupaten Majalengka, 2021/2022 dan 2022/2023 <i>Number of Schools, Teachers, and Pupils in Kindergarten Under The Ministry of Education, Culture, Research, and Technology by Subdistrict in Majalengka Regency, 2021/2022 and 2022/2023</i> .....	65

4.1.2	Jumlah Sekolah, Guru, dan Murid Raudatul Athfal (RA) di Bawah Kementerian Agama Menurut Kecamatan di Kabupaten Majalengka, 2021/2022 dan 2022/2023 <i>Number of Schools, Teachers, and Pupils in Raudatul Athfal (RA) Under The Ministry of Religious Affairs by Subdistrict in Majalengka Regency, 2021/2022 and 2022/2023.....</i>	68
4.1.3	Jumlah Sekolah, Guru, dan Murid Sekolah Dasar (SD) di Bawah Kementerian Pendidikan, Kebudayaan, Riset, dan Teknologi Menurut Kecamatan di Kabupaten Majalengka, 2021/2022 dan 2022/2023 <i>Number of Schools, Teachers, and Pupils in Elementary Schools Under The Ministry of Education, Culture, Research, and Technology by Subdistrict in Majalengka Regency, 2021/2022 and 2022/2023.....</i>	69
4.1.4	Jumlah Sekolah, Guru, dan Murid Madrasah Ibtidaiyah (MI) di Bawah Kementerian Agama Menurut Kecamatan di Kabupaten Majalengka, 2021/2022 dan 2022/2023 <i>Number of Schools, Teachers, and Pupils in Madrasah Ibtidaiyah (MI) Under The Ministry of Religious Affairs by Subdistrict in Majalengka Regency, 2021/2022 and 2022/2023.....</i>	72
4.1.5	Jumlah Sekolah, Guru, dan Murid Sekolah Menengah Pertama (SMP) di Bawah Kementerian Pendidikan, Kebudayaan, Riset, dan Teknologi Menurut Kecamatan di Kabupaten Majalengka, 2021/2022 dan 2022/2023 <i>Number of Schools, Teachers, and Pupils in Junior High Schools Under The Ministry of Education, Culture, Research, and Technology by Subdistrict in Majalengka Regency, 2021/2022 and 2022/2023.....</i>	75
4.1.6	Jumlah Sekolah, Guru, dan Murid Madrasah Tsanawiyah (MTs) di Bawah Kementerian Agama Menurut Kecamatan di Kabupaten Majalengka, 2021/2022 dan 2022/2023 <i>Number of Schools, Teachers, and Pupils in Madrasah Tsanawiyah (MTs) Under The Ministry of Religious Affairs by Subdistrict in Majalengka Regency, 2021/2022 and 2022/2023.....</i>	78
4.1.7	Jumlah Sekolah, Guru, dan Murid Sekolah Menengah Atas (SMA) di Bawah Kementerian Pendidikan, Kebudayaan, Riset, dan Teknologi Menurut Kecamatan di Kabupaten Majalengka, 2021/2022 dan 2022/2023	

	<i>Number of Schools, Teachers, and Pupils in Senior High School Under The Ministry of Education, Culture, Research, and Technology by Subdistrict in Majalengka Regency, 2021/2022 and 2022/2023.....</i>	81
4.1.8	Jumlah Sekolah, Guru, dan Murid Sekolah Menengah Kejuruan (SMK) di Bawah Kementerian Pendidikan, Kebudayaan, Riset, dan Teknologi Menurut Kecamatan di Kabupaten Majalengka, 2021/2022 dan 2022/2023 <i>Number of Schools, Teachers, and Pupils in Vocational High Schools Under The Ministry of Education, Culture, Research, and Technology by Subdistrict in Majalengka Regency, 2021/2022 and 2022/2023 .....</i>	84
4.1.9	Jumlah Sekolah, Guru, dan Murid Madrasah Aliyah (MA) di Bawah Kementerian Agama Menurut Kecamatan di Kabupaten Majalengka, 2021/2022 dan 2022/2023 <i>Number of Schools, Teachers, and Pupils in Madrasah Aliyah (MA) Under the Ministry of Religious Affairs by Subdistrict in Majalengka Regency, 2021/2022 and 2022/2023.....</i>	87
4.1.10	Jumlah Desa <sup>1</sup> /Kelurahan yang Memiliki Fasilitas Sekolah Menurut Kecamatan dan Tingkat Pendidikan di Kabupaten Majalengka, 2019–2021 <i>Number of Villages<sup>1</sup>/Kelurahan Having Educational Facilities by Subdistrict and Educational Level in Majalengka Regency, 2019–2021</i>	90
4.1.11	Angka Partisipasi Murni (APM) dan Angka Partisipasi Kasar (APK) Menurut Jenjang Pendidikan di Kabupaten Majalengka, 2021 dan 2022 <i>Net Enrollment Rate and Gross Enrollment Ratio by Educational Level in Majalengka Regency, 2021 and 2022 .....</i>	95
4.1.12	Persentase Penduduk Berumur 15 Tahun ke Atas menurut Karakteristik dan Kemampuan Membaca dan Menulis di Kabupaten Majalengka, 2022 <i>Percentage of Literate People Aged 15 Years and Over by Characteristics and Ability to Read and Write in Majalengka Regency, 2022.....</i>	96
<b>4.2</b>	<b>KESEHATAN</b>	
	<b>HEALTH.....</b>	<b>97</b>
4.2.1	Jumlah Desa <sup>1</sup> /Kelurahan Yang Memiliki Sarana Kesehatan Menurut Kecamatan di Kabupaten Majalengka, 2019–2021 <i>Number of Villages<sup>1</sup>/Kelurahan Having Health Facilities by Subdistrict in Majalengka Regency, 2019–2021 .....</i>	<b>97</b>

4.2.2	Jumlah Tenaga Kesehatan Menurut Kecamatan di Kabupaten Majalengka, 2021 <i>Number of Health Human Resources by Subdistrict in Majalengka Regency, 2021 .....</i>	<b>103</b>
4.2.3	Jumlah Rumah Sakit Umum, Rumah Sakit Khusus, dan Puskesmas Menurut Kecamatan di Kabupaten Majalengka, 2021 dan 2022 <i>Number of General Hospital, Specialized Hospital, and Public Health Center by Subdistrict in Majalengka Regency, 2021 and 2022 .....</i>	<b>104</b>
<b>4.3</b>	<b>AGAMA DAN SOSIAL LAINNYA</b> <b>RELIGION AND OTHER SOCIAL AFFAIRS .....</b>	<b>106</b>
4.3.1	Jumlah Penduduk Menurut Kecamatan dan Agama yang Dianut di Kabupaten Majalengka, 2022 <i>Population by Subdistrict and Religion in Majalengka Regency, 2022 ..</i>	106
4.3.2	Jumlah Tempat Peribadatan Menurut Kecamatan di Kabupaten Majalengka, 2022 <i>Number of Places of Worship by Subdistrict in Majalengka Regency, 2022 .....</i>	107
4.3.3	Jumlah Desa <sup>1</sup> /Kelurahan yang Mengalami Bencana Alam <sup>2</sup> Menurut Kecamatan di Kabupaten Majalengka, 2019–2021 <i>Number of Villages<sup>1</sup>/Kelurahan that Had Natural Disaster<sup>2</sup> by Subdistrict in Majalengka Regency, 2019–2021 .....</i>	108
4.3.4	Jumlah Tindak Pidana Menurut Kepolisian Sektor dan Resort di Kabupaten Majalengka, 2018-2022 <i>Number of Reported Criminal Cases by Subdistrict and Resort Police Office in Majalengka Regency, 2018-2022.....</i>	111
4.3.5	Jumlah Tindak Pidana yang diselesaikan Menurut Kepolisian Sektor dan Resort di Kabupaten Majalengka, 2018-2022 <i>Number of Reported Criminal Cleared by Subdistrict and Resort Police Office in Majalengka Regency, 2018-2022 .....</i>	112
4.3.6	Jumlah Surat Izin Mengemudi (SIM) yang diterbitkan oleh Kepolisian Resort Majalengka, 2018-2022 <i>Number of Driving Permits (SIM) issued by the Majalengka Resort Police, 2018-2022 .....</i>	113

4.3.7	Jumlah Surat Keterangan Catatan Kepolisian (SKCK) yang diterbitkan oleh Kepolisian Resort Majalengka, 2018-2022 <i>Number of Police Record Certificate (SKCK) issued by the Majalengka Resort Police, 2018-2022 .....</i>	115
4.3.8	Banyaknya pelayanan SPKT (Sentra Pelayanan Kepolisian Terpadu) yang dikeluarkan oleh Kepolisian Resort Majalengka, 2022 <i>The number of SPKT (Integrated Police Service Center) services issued by the Majalengka Resort Police, 2022 .....</i>	116
4.3.9	Banyaknya Kelompok Kesenian Per Kecamatan di Kabupaten Majalengka, 2022 <i>Number of Group of Art per Subdistrict in Majalengka Regency, 2022 .....</i>	119
4.3.10	Banyaknya Sarana dan Prasarana Keamanan dan Ketertiban Umum Kabupaten Majalengka, 2020 - 2022 <i>Number of Facilities and Infrastructure for Public Security and Order in Majalengka Regency, 2020 - 2022 .....</i>	122
4.3.11	Banyaknya Kejadian Kebakaran di rinci per Kecamatan di Kabupaten Majalengka, 2020 - 2022 <i>Number of Fire Incidents in detail per District in Majalengka Regency, 2020 - 2022 .....</i>	123
4.3.12	Jumlah Perkara Izin Poligami, Cerai Talak, Cerai Gugat dan Dispensasi Kawin yang Diterima Pengadilan Agama Majalengka, 2022 <i>Number of Cases for Polygamy Permits, Divorce, Divorce and Marriage Dispensations Received by the Majalengka Religious Court, 2022.....</i>	124
4.3.13	Jumlah Perkara Izin Poligami, Cerai Talak, Cerai Gugat dan Dispensasi Kawin yang Diputus Pengadilan Agama Majalengka, 2022 <i>Number of Cases for Polygamy Permits, Divorce, Divorce and Marriage Dispensations Decided by the Majalengka Religious Court, 2022.....</i>	125
4.3.14	Rekapitulasi Pengaduan Kasus Lingkungan di Kabupaten Majalengka, 2022 <i>Recapitulation of Complaints on Environmental Cases in Majalengka Regency, 2022 .....</i>	126
4.3.15	Rekap Kejadian Bencana dirinci per Kecamatan di Kabupaten Majalengka, 2022 <i>Disaster Incident Recap detailed by District in Majalengka Regency, 2022 .....</i>	127

4.3.16	Rekapitulasi Kejadian Bencana dirinci per bulan di Kabupaten Majalengka, 2022 <i>Disaster Event Recapitulation detailed monthly in Majalengka Regency, 2022</i> .....	131
4.3.17	Banyaknya Keanggotaan Pramuka Per Kecamatan di Kabupaten Majalengka, 2022 <i>Number of Scouts per Subdistrict in Majalengka Regency, 2022</i> .....	135
4.3.18	Jumlah Jemaah Haji Yang diberangkatkan dari Kabupaten Majalengka dirinci Per Kecamatan, 2022 <i>Number of Hajj Pilgrims departing from Majalengka per Subdistrict, 2022</i> .....	137
4.3.19	Jumlah Jemaah Haji Yang Kembali Ke Kabupaten Majalengka dirinci Per Kecamatan, 2022 <i>Number of Hajj People Returned to Majalengka per Subdistrict, 2022</i> .....	138
4.3.20	Jumlah Pengunjung, Koleksi Buku yang tersedia, dan Presentasi Pustakawan di Kabupaten Majalengka, 2018 - 2022 <i>Number of Visitors, Available Book Collection, and Librarian Presentation in Majalengka Regency, 2018 - 2022</i> .....	139
<b>4.4</b>	<b>KEMISKINAN</b>	
	<b>POVERTY</b> .....	<b>140</b>
4.4.1	Garis Kemiskinan, Jumlah, dan Persentase Penduduk Miskin di Kabupaten Majalengka, 2015–2022 <i>Poverty Line, Number, and Percentage of Poor People in Majalengka Regency, 2015–2022</i> .....	140
4.4.2	Indeks Kedalaman Kemiskinan dan Indeks Keparahan Kemiskinan di Kabupaten Majalengka, 2015–2022 <i>Poverty Gap Index and Poverty Severity Index in Majalengka Regency, 2015–2022</i> .....	141
<b>5.</b>	<b>PERTANIAN, KEHUTANAN, PETERNAKAN, DAN PERIKANAN/ AGRICULTURE, FORESTRY, LIVESTOCK, AND FISHERY</b> .....	<b>143</b>
<b>5.1</b>	<b>HORTIKULTURA</b>	
	<b>HORTICULTURE</b> .....	<b>151</b>

5.1.1	Luas Panen Tanaman Sayuran Menurut Kecamatan dan Jenis Tanaman di Kabupaten Majalengka (ha), 2021 dan 2022 <sup>x</sup> <i>Harvested Area of Vegetables by Subdistrict and Kind of Plant in Majalengka Regency (ha), 2021 and 2022<sup>x</sup>.....</i>	<b>151</b>
5.1.2	Produksi Tanaman Sayuran Menurut Kecamatan dan Jenis Tanaman di Kabupaten Majalengka (kuintal), 2021 dan 2022 <sup>x</sup> <i>Production of Vegetables by Subdistrict and Kind of Plant in Majalengka Regency (quintal), 2021 and 2022<sup>x</sup>.....</i>	155
5.1.3	Luas Panen Tanaman Sayuran dan Buah-buahan Semusim Menurut Jenis Tanaman di Kabupaten Majalengka, 2020–2022 <i>Harvested Area of Seasonal Vegetables and Fruits by Kind of Plant in Majalengka Regency, 2020–2022.....</i>	159
5.1.4	Produksi Tanaman Sayuran dan Buah-buahan Semusim Menurut Jenis Tanaman di Kabupaten Majalengka, 2020–2022 <i>Production of Seasonal Vegetables and Fruits by Kind of Plant in Majalengka Regency, 2020–2022.....</i>	161
5.1.5	Luas Panen Tanaman Biofarmaka Menurut Kecamatan dan Jenis Tanaman di Kabupaten Majalengka (m <sup>2</sup> ), 2021 dan 2022 <i>Harvested Area of Medicinal Plants by Subdistrict and Kind of Plant in Majalengka Regency (m<sup>2</sup>), 2021 and 2022.....</i>	163
5.1.6	Produksi Tanaman Biofarmaka Menurut Kecamatan dan Jenis Tanaman di Kabupaten Majalengka (kg), 2021 dan 2022 <i>Production of Medicinal Plants by Subdistrict and Kind of Plant in Majalengka Regency (kg), 2021 and 2022.....</i>	165
5.1.7	Luas Panen Tanaman Biofarmaka Menurut Jenis Tanaman di Kabupaten Majalengka, 2020–2022 <i>Harvested Area of Medicinal Plants by Kind of Plant in Majalengka Regency, 2020–2022.....</i>	167
5.1.8	Produksi Tanaman Biofarmaka Menurut Jenis Tanaman di Kabupaten Majalengka, 2019–2022 <i>Production of Medicinal Plants by Kind of Plant in Majalengka Regency, 2019–2022.....</i>	168
5.1.9	Luas Panen Tanaman Hias Menurut Kecamatan dan Jenis Tanaman di Kabupaten Majalengka (m <sup>2</sup> ), 2021 dan 2022 <sup>x</sup> <i>Harvested Area of Ornamental Plants by Subdistrict and Kind of Plant in Majalengka Regency (m<sup>2</sup>), 2021 and 2022<sup>x</sup>.....</i>	169



5.1.10	Produksi Tanaman Hias Menurut Kecamatan dan Jenis Tanaman di Kabupaten Majalengka (tangkai), 2021 dan 2022 <sup>x</sup> <i>Production of Ornamental Plants by Subdistrict and Kind of Plant in Majalengka Regency (stalks), 2021 and 2022<sup>x</sup>.....</i>	172
5.1.11	Luas Panen Tanaman Hias Menurut Jenis Tanaman di Kabupaten Majalengka (m <sup>2</sup> ), 2019–2022 <i>Harvested Area of Ornamental Plants by Kind of Plant in Majalengka Regency (m<sup>2</sup>), 2019–2022.....</i>	175
5.1.12	Produksi Tanaman Hias Menurut Jenis Tanaman di Kabupaten Majalengka (tangkai), 2019–2022 <i>Production of Ornamental Plants by Kind of Plant n Majalengka Regency (stalks), 2019–2022.....</i>	176
5.1.13	Produksi Buah-buahan Menurut Kecamatan dan Jenis Tanaman di Kabupaten Majalengka (kuintal), 2021 dan 2022 <sup>x</sup> <i>Production of Fruits by Subdistrict and Kind of Plant in Majalengka Regency (kuintal), 2021 and 2022<sup>x</sup>.....</i>	177
5.1.14	Produksi Buah-Buahan dan Sayuran Tahunan Menurut Jenis Tanaman di Kabupaten Majalengka (kuintal), 2019–2022 <i>Production of Annual Fruits and Vegetables by Kind of Plant in Majalengka Regency (quintal), 2019–2022.....</i>	181
<b>5.2</b>	<b>PERKEBUNAN</b>	
	<b>ESTATE CROPS .....</b>	<b>183</b>
5.2.1	Luas Areal Tanaman Perkebunan Menurut Kecamatan dan Jenis Tanaman di Kabupaten Majalengka (Ribu ha), 2021 dan 2022 <i>Planted Area of Estate Crops by Subdistrict and Type of Crops in Majalengka Regency (Thousands ha), 2021 and 2022.....</i>	183
5.2.2	Produksi Perkebunan Menurut Kecamatan dan Jenis Tanaman di Kabupaten Majalengka (Ribu ton), 2021 dan 2022 <i>Production of Estates by Subdistrict and Type of Crops in Majalengka Regency (Thousands ton), 2021 and 2022.....</i>	187
5.2.3	Luas Areal Tanaman Perkebunan Rakyat Menurut Jenis Tanaman di Kabupaten Majalengka (Ribu ha), 2018–2022 <i>Planted Area of Estate Crops by Type of Crops in Majalengka Regency (Thousands ha), 2018–2022.....</i>	191

5.2.4	Produksi Perkebunan Rakyat Menurut Jenis Tanaman di Kabupaten Majalengka (Ribu ton), 2018–2022 <i>Production of Estates by Type of Crops in Majalengka Regency (Thousands ton), 2018–2022.....</i>	192
<b>5.3</b>	<b>TANAMAN PANGAN</b>	
	<b>FOOD CROPS .....</b>	<b>193</b>
5.3.1	Luas Tanam, Luas Panen Dan Produksi Jagung dirinci Per Kecamatan di Kabupaten Majalengka, 2022 <i>Width Planted, Harvested and Production of Maize per Subdistrict in Majalengka Regency, 2022.....</i>	193
5.3.2	Luas Tanam, Luas Panen Dan Produksi Kedelai dirinci Per Kecamatan di Kabupaten Majalengka, 2022 <i>Width Planted, Harvested and Production of Soyabean per Subdistrict in Majalengka Regency, 2022.....</i>	194
5.3.3	Luas Tanam, Luas Panen Dan Produksi Kacang Hijau dirinci Per Kecamatan di Kabupaten Majalengka, 2022 <i>Width Planted, Harvested and Production of Small Green Pea per Subdistrict in Majalengka Regency, 2022.....</i>	195
5.3.4	Luas Tanam, Luas Panen Dan Produksi Kacang Tanah dirinci Per Kecamatan di Kabupaten Majalengka, 2022 <i>Width Planted, Harvested and Production of Peanuts per Subdistrict in Majalengka Regency, 2022.....</i>	196
5.3.5	Luas Tanam, Luas Panen Dan Produksi Ubi Kayu dirinci Per Kecamatan di Kabupaten Majalengka, 2022 <i>Width Planted, Harvested and Production of Cassava per Subdistrict in Majalengka Regency, 2022.....</i>	197
5.3.6	Luas Tanam, Luas Panen Dan Produksi Ubi Jalar dirinci Per Kecamatan di Kabupaten Majalengka, 2022 <i>Width Planted, Harvested and Production of Sweet Potatoes per Subdistrict in Majalengka Regency, 2022.....</i>	198
<b>5.4</b>	<b>PETERNAKAN</b>	
	<b>LIVESTOCK.....</b>	<b>199</b>
5.4.1	Produksi Peternakan Menurut Satuannya, 2018 - 2022 <i>Production of husbandry basd on it's unit, 2018-2022.....</i>	199

5.4.2	Populasi Ternak Besar, Kecil Dan Unggas Menurut Jenis dirinci Per Kecamatan di Kabupaten Majalengka, 2022 <i>Population of big husbandry, small husbandry end bird based on kind per Subdistrict in Majalengka Regency, 2022.....</i>	200
5.4.3	Jumlah Ternak yang Dipotong Menurut Kecamatan dan Jenis Ternak di Kabupaten Majalengka, 2022 <i>Livestock Slaughtered by Sub District and Kind of Livestock in Majalengka Regency, 2022 .....</i>	204
<b>5.5</b>	<b>PERIKANAN</b>	
	<b>FISHERY .....</b>	<b>207</b>
5.5.1	Banyaknya Produksi Ikan Per Kecamatan Menurut Tempat Usaha (Ton), 2022 <i>Number of fish production per Subdistrict to The Business Place in Majalengka Regency (Ton), 2022.....</i>	207
5.5.2	Banyaknya Produksi Ikan Gurame Per Kecamatan Menurut Tempat Usaha (Ton), 2022 <i>Number of carp production per Subdistrict to The Business Place in Majalengka Regency (Ton), 2022.....</i>	209
5.5.3	Banyaknya Produksi Ikan Lele Per Kecamatan di Menurut Tempat Usaha (Ton), 2022 <i>Number of carp production per Subdistrict to The Business Place in Majalengka Regency (Ton), 2022.....</i>	210
5.5.4	Banyaknya Produksi Ikan Mas Per Kecamatan di Menurut Tempat Usaha (Ton), 2022 <i>Number of Perch production per Subdistrict to The Business Place in Majalengka Regency (Ton), 2022.....</i>	211
5.5.5	Banyaknya Produksi Ikan Mujaer Per Kecamatan di Menurut Tempat Usaha (Ton), 2022 <i>Number of Tilapia Fish production per Subdistrict to The Business Place in Majalengka Regency (Ton), 2022.....</i>	212
5.5.6	Banyaknya Produksi Ikan Nila Per Kecamatan di Menurut Tempat Usaha (Ton), 2022 <i>Number of Nile Tilapia production per Subdistrict to The Business Place in Majalengka Regency (Ton), 2022.....</i>	213

5.5.7	Banyaknya Produksi Ikan Nilem Per Kecamatan di Menurut Tempat Usaha (Ton), 2022 <i>Number of Nilem production per Subdistrict to The Business Place in Majalengka Regency (Ton), 2022</i> .....	214
5.5.8	Banyaknya Produksi Ikan Sepat Per Kecamatan di Menurut Tempat Usaha (Ton), 2022 <i>Number of Speat production per Subdistrict to The Business Place in Majalengka Regency (Ton), 2022</i> .....	215
5.5.9	Banyaknya Produksi Ikan Tambak Per Kecamatan di Menurut Tempat Usaha (Ton), 2022 <i>Number of Tambak production per Subdistrict to The Business Place in Majalengka Regency (Ton), 2022</i> .....	216
5.5.10	Banyaknya Produksi Ikan Tawes Per Kecamatan di Menurut Tempat Usaha (Ton), 2022 <i>Number of Tawes production per Subdistrict to The Business Place in Majalengka Regency (Ton), 2022</i> .....	217
5.5.11	Banyaknya Produksi Udang Galah Per Kecamatan di Menurut Tempat Usaha (Ton), 2022 <i>Number of Gaint Prawns production per Subdistrict to The Business Place in Majalengka Regency (Ton), 2022</i> .....	218
<b>5.6</b>	<b>PENGUNAAN LAHAN</b>	
	<b>USE OF LAND</b> .....	<b>219</b>
5.6.1	Luas Lahan Sawah Menurut Kecamatan dan Jenis Pengairan di Kabupaten Majalengka (hektar), 2022 <i>Width of Farms per Subdistrict and based Classifications, 2022</i> .....	219
5.6.2	Luas Lahan Kering Menurut Penggunaannya Dari Tahun 2018 - 2022 di Kabupaten Majalengka (hektar) <i>Width of dry land based on it's use from the 2018 - 2022 in Majalengka Regency (hectar)</i> .....	220
<b>6.</b>	<b>INDUSTRI, PERTAMBANGAN, DAN ENERGI/INDUSTRY, MINING, AND ENERGY</b> .....	<b>221</b>
6.1	Daya Terpasang, Produksi, dan Distribusi Listrik PT. PLN (Persero) pada Cabang/Ranting PLN Menurut Kecamatan di Kabupaten Majalengka, 2022 <i>Installed Electricity Power, Production, and Distribution of PT. PLN (Persero) at PLN Branch by Subdistrict in Majalengka Regency, 2022</i> .....	228

6.2	Jumlah Pelanggan Listrik Menurut Kecamatan di Kabupaten Majalengka, 2018–2022 <i>Number of Electricity Customers by Subdistrict in Majalengka Regency, 2018–2022</i> .....	229
6.3	Jumlah Pelanggan dan Air yang Disalurkan Menurut Kecamatan di Kabupaten Majalengka, 2022 <i>Number of Customers and Distributed Water by Subdistrict in Majalengka Regency, 2022</i> .....	230
<b>7.</b>	<b>PARIWISATA/TOURISM</b> .....	<b>231</b>
7.1	Jumlah Rumah Makan/Restoran Menurut Kecamatan di Kabupaten Majalengka, 2019–2021 <i>Number of Restaurants by Subdistrict in Majalengka Regency, 2019–2021</i> .....	239
7.2	Banyaknya Hotel dan Penginapan di Kabupaten Majalengka, 2000-2022 <i>Number of Hotels and Inn in Majalengka Regency, 2000-2022</i> .....	240
<b>8.</b>	<b>TRANSPORTASI DAN KOMUNIKASI/TRANSPORTATION AND COMMUNICATION</b> .....	<b>241</b>
<b>8.1</b>	<b>TRANSPORTASI</b> <b>TRANSPORTATION</b> .....	<b>249</b>
8.1.1	Panjang Jalan <sup>1</sup> Menurut Tingkat Kewenangan Pemerintahan di Kabupaten Majalengka (km), 2020–2022 <i>Length of Roads<sup>1</sup> by Level of Government Authority in Majalengka Regency (km), 2020–2022</i> .....	249
8.1.2	Panjang Jalan Menurut Jenis Permukaan Jalan di Kabupaten Majalengka (km), 2020–2022 <i>Length of Roads by Type of Road Surface in Majalengka Regency (km), 2020–2022</i> .....	250
8.1.3	Panjang Jalan Menurut Kondisi Jalan di Kabupaten Majalengka (km), 2020–2022 <i>Length of Roads by Condition of Roads in Majalengka Regency (km), 2020–2022</i> .....	251
<b>8.2</b>	<b>KOMUNIKASI</b> <b>COMMUNICATION</b> .....	<b>252</b>

8.2.1	Jumlah Kantor Pos Pembantu Menurut Kecamatan di Kabupaten Majalengka, 2019–2022 <i>Number of Post Offices Subsidiaries by Subdistrict in Majalengka Regency, 2019–2022</i> .....	252
<b>9.</b>	<b>PERBANKAN, KOPERASI, DAN HARGA-HARGA/BANKING, COOPERATIVE, AND PRICES</b> .....	<b>253</b>
9.1	Jumlah Koperasi Aktif Menurut Kecamatan di Kabupaten Majalengka, 2019–2022 <i>Number of Active Cooperative by Subdistrict in Majalengka Regency, 2019–2022</i> .....	260
9.2	Jumlah Koperasi Menurut Jenis Koperasi dan Kecamatan di Kabupaten Majalengka, 2021 <i>Number of Cooperative by Kind of Cooperative and Subdistrict in Majalengka Regency, 2021</i> .....	261
9.3	Rata-Rata Harga Eceran Sembako Di Kabupaten Majalengka (Pasar Kadipaten), 2022 <i>Average Retail Price Sembako In Majalengka Regency (Pasar Kadipaten), 2022</i> .....	262
<b>10.</b>	<b>PENGELUARAN PENDUDUK/POPULATION EXPENDITURE</b> .....	<b>265</b>
10.1	Rata-rata Pengeluaran per Kapita Sebulan Menurut Kelompok Komoditas (rupiah) di Kabupaten Majalengka, 2021 dan 2022 <i>Monthly Average Expenditure per Capita by Commodity Group (rupiahs) in Majalengka Regency, 2021 and 2022</i> .....	273
10.2	Persentase Pengeluaran per Kapita Sebulan Menurut Kelompok Komoditas di Kabupaten Majalengka, 2021 dan 2022 <i>Percentage of Monthly Expenditure per Capita by Commodity Group in Majalengka Regency, 2021 and 2022</i> .....	274
10.3	Persentase Penduduk Menurut Golongan Pengeluaran Per Kapita Sebulan di Kabupaten Majalengka, 2022 <i>Percentage of Population by Class of Monthly Expenditure per Capita in Majalengka Regency, 2022</i> .....	275
<b>11.</b>	<b>PERDAGANGAN/TRADE</b> .....	<b>277</b>
11.1	Jumlah Sarana Perdagangan Menurut Jenisnya di Kabupaten Majalengka, 2019–2022 <i>Number of Trading Facilities by Type of Facility in Majalengka Regency, 2019–2022</i> .....	285

<b>12.</b>	<b>SISTEM NERACA REGIONAL/SYSTEM OF REGIONAL ACCOUNTS</b>	<b>287</b>
12.1.	Produk Domestik Regional Bruto Atas Dasar Harga Berlaku Menurut Lapangan Usaha di Kabupaten Majalengka (miliar rupiah), 2018–2022 <i>Gross Regional Domestic Product at Current Market Prices by Industry in Majalengka Regency (billion rupiahs), 2018–2022.....</i>	295
12.2	Produk Domestik Regional Bruto Atas Dasar Harga Konstan 2010 Menurut Lapangan Usaha di Kabupaten Majalengka (miliar rupiah), 2018–2022 <i>Gross Regional Domestic Product at 2010 Constant Market Prices by Industry in Majalengka Regency (billion rupiahs), 2018–2022.....</i>	297
12.3	Distribusi Persentase Produk Domestik Regional Bruto Atas Dasar Harga Berlaku Menurut Lapangan Usaha di Kabupaten Majalengka, 2018–2022 <i>Percentage Distribution of Gross Regional Domestic Product at Current Market Prices by Industry in Majalengka Regency, 2018–2022 .....</i>	299
12.4	Laju Pertumbuhan Produk Domestik Regional Bruto Atas Dasar Harga Konstan 2010 Menurut Lapangan Usaha di Kabupaten Majalengka (persen), 2019–2022 <i>Growth Rate of Gross Regional Domestic Product at 2010 Constant Market Prices by Industry in Majalengka Regency (percent), 2019–2022 .....</i>	301
12.5	Produk Domestik Regional Bruto Atas Dasar Harga Berlaku Menurut Jenis Pengeluaran di Kabupaten Majalengka (miliar rupiah), 2018–2022 <i>Gross Regional Domestic Product at Current Market Prices by Type of Expenditure in Majalengka Regency (billion rupiahs), 2018–2022 .....</i>	303
12.6	Produk Domestik Regional Bruto Atas Dasar Harga Konstan 2010 Menurut Jenis Pengeluaran di Kabupaten Majalengka (miliar rupiah), 2018–2022 <i>Gross Regional Domestic Product at 2010 Constant Market Prices by Type of Expenditure in Majalengka Regency (billion rupiahs), 2018–2022.....</i>	304
<b>13.</b>	<b>PERBANDINGAN ANTAR KABUPATEN/KOTA/ REGENCY/MUNICIPAL COMPARISON .....</b>	<b>305</b>
13.1	Jumlah Penduduk Menurut Kabupaten/Kota di Provinsi Jawa Barat (ribu), 2018–2022 <i>Population by Regency/Municipality in West Java Province (thousand), 2018–2022 .....</i>	313

13.2	Laju Pertumbuhan Produk Domestik Regional Bruto Atas Dasar Harga Konstan 2010 Menurut Kabupaten/ Kota di Provinsi Jawa Barat (persen), 2019–2022 <i>Rate of Growth of Gross Regional Domestic Products at 2010 Constant Market Prices by Regency/Municipality in West Java Province (percent), 2019–2022</i> .....	314
13.3	Jumlah Penduduk Miskin Menurut Kabupaten/ Kota di Provinsi Jawa Barat (ribu), 2018–2022 <i>Number of Poor Population by Regency/Municipality in West Java Province (thousand), 2018–2022</i> .....	315
13.4	Indeks Pembangunan Manusia Menurut Kabupaten/ Kota di Provinsi Jawa Barat, 2018–2022 <i>Human Development Index by Regency/Municipality in West Java Province, 2018–2022</i> .....	316





## DAFTAR GAMBAR/LIST OF FIGURES

	Halaman Page	
1.1	Luas Daerah menurut Kecamatan (%), 2022 <i>Area of Subdistrict (%), 2022 .....</i>	7
1.2	Jarak ke Ibukota Kabupaten Menurut Kecamatan di Kabupaten Majalengka, 2022 <i>Distance to the Capital of Regency by Subdistrict in Majalengka Regency, 2022.....</i>	8
2.1	Jumlah PNS Menurut Jenis Kelamin di Kabupaten Majalengka, Desember 2022 <i>Number of Civil Servants by Sex in Majalengka Regency, Desember 2022.....</i>	21
2.2	Jumlah PNS Menurut Tingkat Pendidikan di Kabupaten Majalengka, Desember 2022 <i>Number of Civil Servants by Educational Level in Majalengka Regency, Desember 2022.....</i>	22
3.1	Jumlah Penduduk Menurut Kelompok Umur dan Jenis Kelamin di Kabupaten Majalengka, 2022 <i>Population by Age Groups and Sex in Majalengka Regency, 2022.....</i>	47
3.2	Persentase Penduduk Menurut Kecamatan di Kabupaten Majalengka, 2022 <i>Population Percentage by Subdistrict in Majalengka Regency, 2022 .....</i>	48
4.1	Jumlah Murid Menurut Tingkat Pendidikan di Kabupaten Majalengka, 2022 <i>Number of Pupils by Education Level in Majalengka Regency, 2022.....</i>	63
4.2	Jumlah Guru Menurut Tingkat Pendidikan di Kabupaten Majalengka, 2022 <i>Number of Teacher by Education Level in Majalengka Regency, 2022...</i>	64
5.1	Banyaknya Produksi Ikan Per Kecamatan Menurut Tempat Usaha (ton), 2022 <i>Number of fish production per Subdistrict to The Business Place in Majalengka Regency (ton), 2022.....</i>	149

	Halaman Page
5.2	Produksi tanaman pangan di Kabupaten Majalengka, 2022 <i>Production of food crops in Majalengka Regency, 2022</i> ..... 150
6.1	Jumlah Pelanggan Listrik Menurut Kecamatan di Kabupaten Majalengka, 2018–2022 <i>Number of Electricity Customers by Subdistrict in Majalengka Regency, 2018–2022</i> ..... 226
6.2	Banyaknya Kwh Listrik PT. PLN Yang Terjual Menurut Bulandi Kabupaten Majalengka, 2022..... <i>Number of electricity sold by Month in Majalengka Regency,2022 (Milyar Kwh)</i> ..... 227
7.1	Jumlah Rumah Makan/Restoran di Kabupaten Majalengka, 2021 <i>Number of Restaurants in Majalengka Regency, 2021</i> ..... 237
7.2	Banyaknya Hotel dan Penginapan di Kabupaten Majalengka, 2000-2022 <b><i>Number of Hotels and Inn in Majalengka Regency, 2000-2022</i> .....</b>
8.1	Panjang Jalan Menurut Kondisi Jalan di Kabupaten Majalengka (km) 2022 <i>Length of Roads by Condition of Roads in Majalengka Regency (km) 2022</i> ..... 247
8.2	Panjang Jalan Menurut Jenis Permukaan Jalan di Kabupaten Majalengka (km), 2022 <i>Length of Roads by Type of Road Surface in Majalengka Regency (km), 2022</i> ..... 248
9.1	Perkembangan Jumlah Koperasi Menurut Kecamatan di Kabupaten Majalengka, 2018–2021 <i>Number of Cooperative by Subdistrict in Majalengka Regency, 2018– 2021</i> ..... 259
10.1	Persentase Pengeluaran per Kapita Sebulan Menurut Kelompok Komoditas di Kabupaten Majalengka, 2022 <i>Percentage of Monthly Expenditure per Capita by Commodity Group in Majalengka Regency, 2022</i> ..... 271
10.2	Rata-rata Pengeluaran per Kapita Sebulan Bukan Makanan Menurut Kelompok Komoditas (rupiah) di Kabupaten Majalengka, 2022 <i>Monthly Average Expenditure per Capita of Non Food by Commodity Group (rupiahs) in Majalengka Regency, 2022</i> ..... 272

11.1	Jumlah Sarana Perdagangan Menurut Jenisnya di Kabupaten Majalengka, 2019–2022 <i>Number of Trading Facilities by Type of Facility in Majalengka Regency, 2019–2022</i> .....	283
12.1	Distribusi Persentase Produk Domestik Regional Bruto Atas Dasar Harga Berlaku Menurut Lapangan Usaha di Kabupaten Majalengka, 2022** <i>Percentage Distribution of Gross Regional Domestic Product at Current Market Prices by Industry in Majalengka Regency, 2022**</i> .....	293
12.2	Laju Pertumbuhan Produk Domestik Regional Bruto Atas Dasar Harga Konstan 2010 Menurut Lapangan Usaha di Kabupaten Majalengka (persen), 2018–2022 <i>Growth Rate of Gross Regional Domestic Product at 2010 Constant Market Prices by Industry in Majalengka Regency (percent), 2018–2022</i> .....	294
13.1	Jumlah Penduduk di Provinsi Jawa Barat (ribu), 2018–2022 <i>Population in West Java Province (thousand), 2018–2022</i> .....	311
13.2	Jumlah Penduduk Miskindi Provinsi Jawa Barat (ribu), 2018–2022 <i>Number of Poor Population in West Java Province (thousand), 2018–2022</i> .....	312



## PENJELASAN UMUM/EXPLANATORY NOTES

Tanda-tanda, satuan-satuan, dan lain-lainnya yang digunakan dalam publikasi ini adalah sebagai berikut:

*Symbols, measurement units, and acronyms which are used in this publication, are as follows:*

### 1. TANDA-TANDA/SYMBOLS

Data tidak tersedia/ <i>Data not available</i> .....	: ...
Tidak ada atau nol / <i>Null or zero</i> .....	: -
Data dapat diabaikan/ <i>Data negligible</i> .....	: 0
Tanda decimal/ <i>Decimal point</i> .....	: ,
Data tidak dapat ditampilkan/ <i>Not applicable</i> .....	: NA
Angka estimasi/ <i>Estimated figures</i> .....	: e
Angka diperbaiki/ <i>Revised figures</i> .....	: r
Angka sementara/ <i>Preliminary figures</i> .....	: x
Angka sangat sementara/ <i>Very preliminary figures</i> .....	: xx
Angka sangat sangat sementara/ <i>Very very preliminary figures</i> .....	: xxx

### 2. SATUAN/UNITS

barel/ <i>barrel</i> .....	: 158,99 liter/ <i>litres</i> = 1/6,2898 m <sup>3</sup>
hektar (ha)/ <i>hectare (ha)</i> .....	: 10 000 m <sup>2</sup>
kilometer (km)/ <i>kilometres (km)</i> .....	: 1 000 meter/ <i>meters (m)</i>
knot/ <i>knot</i> .....	: 1,8523 km/jam ( <i>km/hour</i> )
kuintal/ <i>quintal</i> .....	: 100 kg
KWh .....	: 1 000 Watt hour
MWh .....	: 1 000 KWh
liter (untuk beras)/ <i>litre (for rice)</i> .....	: 0,80 kg
MMSCF .....	: 1/35,3 m <sup>3</sup>
metrik ton (m.ton)/ <i>metric ton (m. ton)</i> .....	: 0,98421 long ton = 1 000 kg
ons/ <i>ounce</i> .....	: 28,31 gram/ <i>grams</i>
ton .....	: 1 000 kg

Satuan lain: buah, dus, butir, helai/lembar, kaleng, batang, pulsa, ton kilometer (ton-km), jam, menit, persen (%).

*Other units: unit, pack, pieces, sheet, tin, pulse, ton-kilometres(ton-km), hour, minute, percent (%).*

Perbedaan angka di belakang koma disebabkan oleh pembulatan angka.

*The difference in decimal numbers is caused by rounding.*



## DAFTAR SINGKATAN/ LIST OF ABBREVIATIONS

SI	: Stasiun Iklim
SIMPK	: Stasiun Meteorologi Pertanian Khusus
t.t	: Tempat tidur
BCG	: Bacillus Calmette Guerin
DPT	: Difteri, Pertusis, Tetanus
TT	: Tetanus Toxoid
IOT	: Industri Obat Tradisional/ <i>Traditional Medicine Industry</i>
IKOT	: Industri Kecil Obat Tradisional/ <i>Traditional Medicine Small</i>
Alkes	: Alat kesehatan/ <i>Health Kits</i>
PKRT	: Perbekalan Kesehatan Rumah tangga/ <i>Household Health Logistics</i>
Kompl	: Komplemen/ <i>Complement</i>
IRTP	: Industri Pangan Produksi Rumah Tangga/ <i>Foods Home Industry</i>
PBF	: Pedagang Besar Farmasi/ <i>Pharmacy Whole-seller</i>
GFK	: Gudang Farmasi Kab/Kota/Regency/ <i>Municipality Pharmacy Warehouse</i>
RB	: Rumah Bersalin/ <i>Delivery House</i>
Pustu	: Puskesmas pembantu/ <i>Auxiliary Public Health Center</i>
BP	: Balai Pengobatan/ <i>Polyclinic</i>
TPS	: Tempat Pembuangan Sementara / <i>landfill</i>
Jamkesmas	: Jaminan kesehatan masyarakat miskin/ <i>Poor public health insurance</i>
PJKMU	: Program Jaminan Kesehatan Masyarakat Umum
SIUP	: Surat Ijin Usaha Perdagangan/ <i>Trading Permission Letter</i>
TDP	: Tanda Daftar Perusahaan/ <i>Company Registration Identity</i>
API	: Angka Pengenal Importir/ <i>Importer's Identity Number</i>





## Statistik Kunci, 2020–2022 Key Statistics, 2020–2022

Rincian/Description	Satuan/Unit	2020	2021	2022
(1)	(2)	(3)	(4)	(5)
<b>SOSIAL/SOCIAL</b>				
Penduduk <sup>1</sup> /Population <sup>1</sup>	jiwa/population	1 302 375	1 318 965	1 335 460
Laju Pertumbuhan Penduduk <sup>1</sup> /Population Growth <sup>1</sup>	%	0,47	1,27	1,25
Angka Harapan Hidup <sup>1-e</sup> /Life Expectancy Rate <sup>1</sup>	tahun/years	70,27	70,46	70,76
Angka Melek Huruf Usia 15+/Literacy Rate Aged 15+	%			
Tingkat Partisipasi Angkatan Kerja -TPAK <sup>2,3</sup> Labour Force Participation Rate-LFPR <sup>2,3</sup>	%			
Tingkat Pengangguran Terbuka-TPT <sup>2,3</sup> Unemployment Rate-UR <sup>2,3</sup>	%	5,84	5,71	4,16
Penduduk Miskin <sup>4</sup> /Poor People <sup>4</sup>	Ribu/Thousand	138,21	151,14	147,12
Persentase Penduduk Miskin <sup>4</sup> Percentage of Poor People <sup>4</sup>	%			
Indeks Pembangunan Manusia-IPM <sup>5</sup> Human Development Index <sup>5</sup>	–	67,59	67,81	68,56
<b>EKONOMI/ECONOMIC</b>				
Produk Domestik Regional Bruto (PDRB) Harga Berlaku <sup>6</sup> Gross Regional Domestic Bruto (GRDP) at Current Price <sup>6</sup>	Juta Rupiah Million Rupiah	32 202 075	34 245 618	
Laju Pertumbuhan Ekonomi <sup>7</sup> /Economic Growth <sup>7</sup>	%	0,89	4,75	
PDRB Per Kapita Harga Berlaku <sup>6,8</sup> Per Capita of GRDP at Current Price <sup>6,8</sup>	rupiah rupiahs	24 725 655	25 964 008	

Catatan/Notes: <sup>1</sup> Data 2019 hasil ..... Data 2020 hasil Hasil Sensus Penduduk (SP) 2020 (September). Data 2021 hasil ...../The 2019 data was the result of ..... The 2020 data was the result of 2020 Population Census (September). The 2021 data was the result of ....

<sup>2</sup> Kondisi Agustus/Condition at August

<sup>3</sup> Menggunakan penimbang hasil proyeksi penduduk Survei Penduduk Antar Sensus (SUPAS) 2015/Weighted by the population projection results of the Intercensal Population Survey (SUPAS) 2015

<sup>4</sup> Kondisi Maret/Condition at March

<sup>5</sup> Sejak tahun 2010, IPM dihitung dengan metode baru. Komponen IPM metode baru adalah angka harapan hidup saat lahir, harapan lama sekolah, rata-rata lama sekolah, dan pengeluaran per kapita/Since 2010, HDI was calculated using new method. New HDI component are life expectancy at birth, expected years of schooling, means years of schooling, and expenditure per capita

<sup>6</sup> Mulai tahun 2010 mengadopsi System of National Account 2008 (SNA 2008)/Since 2010 is in line with System of National Account 2008 (SNA 2008)

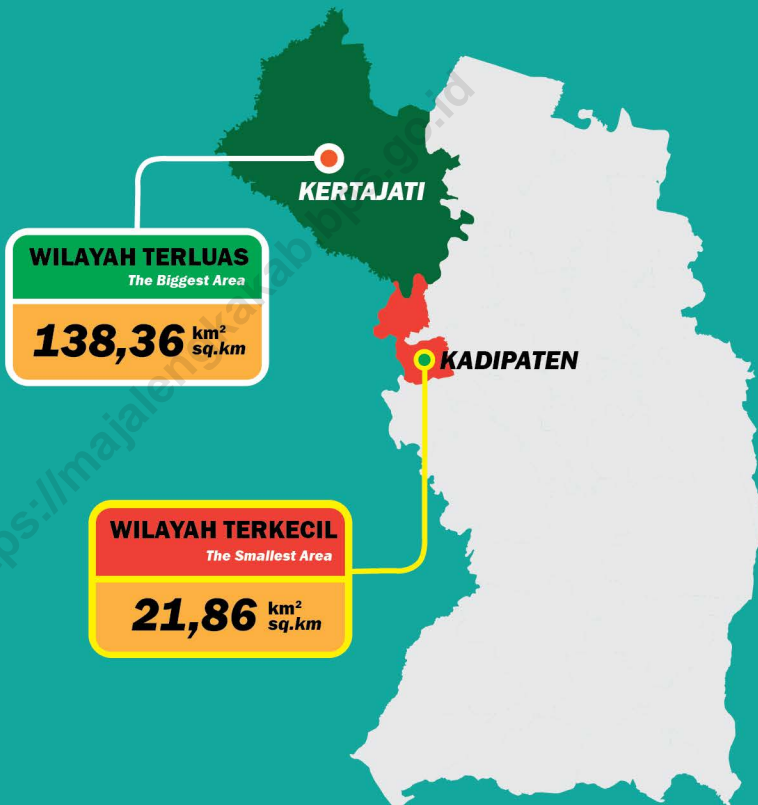
<sup>7</sup> Menggunakan tahun dasar 2010 (2010=100)/Using 2010 base year (2010=100)

<sup>8</sup> Menggunakan proyeksi penduduk berdasarkan hasil SP2010/Using population projection based on SP2010



**Luas Wilayah Kabupaten Majalengka**  
*Total Area of Majalengka Regency*

**1.204,24** km<sup>2</sup>  
sq.km



**WILAYAH TERLUAS**  
*The Biggest Area*

**138,36** km<sup>2</sup>  
sq.km

**WILAYAH TERKECIL**  
*The Smallest Area*

**21,86** km<sup>2</sup>  
sq.km

**Sumber/Source:**

Berdasarkan Peraturan Menteri Dalam Negeri Nomor 137 Tahun 2017 tanggal 29 Desember 2017  
Based on Minister of Home Affairs Regulation Number 137/2017, December 29, 2017



**PENJELASAN TEKNIS**

1. Topografi adalah keadaan muka bumi pada suatu kawasan atau daerah.
  - a. Puncak adalah bagian paling atas gunung/pegunungan.
  - b. Lereng adalah bagian dari gunung/pegunungan/bukit yang letaknya di antara puncak sampai lembah.
  - c. Lembah adalah daerah rendah diantara dua gunung/pegunungan atau daerah yang mempunyai kedudukan lebih rendah dibandingkan daerah sekitarnya. Lembah di daerah pegunungan lipatan sering disebut slinkin. Lembah di daerah pegunungan patahan disebut graben atau slenk. Sedangkan lembah di daerah yang bergunung-gunung disebut lembah antar pegunungan.
2. Dataran adalah bagian atau sisi bidang tanah yang tampak datar, rata, dan membentang.

**TECHNICAL NOTES**

1. *Topography is the state of the earth in a certain area or region.*
  - a. *Peak is the highest part of mount/mountain.*
  - b. *Slope is part of the mount/mountain/hill which lies between the peak to the valley.*
  - c. *Valley is a low area between two mounts/mountains or area that have a position lower than the surrounding areas. Valley in mountainous area is often called syncline. Valley in a mountainous area is called graben fault or slenk. While the valley in the mountainous area is called the valley between the mountains.*
2. *Flat is a part or side of parcels of land that looked plane, flat, and stretches.*



**ULASAN**

Secara geografis Kabupaten Majalengka terletak di bagian timur Propinsi Jawa Barat yaitu Sebelah Barat antara  $108^{\circ}03'$  –  $108^{\circ}19'$  Bujur Timur, Sebelah Timur  $108^{\circ}12'$  –  $108^{\circ}25'$  Bujur Timur, Sebelah Utara antara  $6^{\circ}37'$  –  $7^{\circ}10'$  Lintang Selatan dan Sebelah Selatan  $6^{\circ}43'$  –  $7^{\circ}44'$  Lintang Selatan, dengan batas-batas wilayahnya :

- Sebelah Selatan, berbatasan dengan Kabupaten Ciamis dan Kabupaten Tasikmalaya
- Sebelah Barat, berbatasan dengan Kabupaten Sumedang
- Sebelah Utara, berbatasan dengan Kabupaten Indramayu
- Sebelah Timur, berbatasan dengan Kabupaten Cirebon dan Kabupaten Kuningan

Luas Wilayah Kabupaten Majalengka adalah 1.204,24 Km<sup>2</sup>, berarti Kabupaten Majalengka hanya sekitar 3,40 % dari luas Wilayah Propinsi Jawa Barat (yaitu kurang lebih 35.377,76 Km<sup>2</sup>) dengan ketinggian tempat antara 19 - 857 m diatas permukaan laut. Dilihat dari topografinya Kabupaten Majalengka dapat dibagi dalam tiga zona daerah, yaitu :

- Daerah pegunungan dengan ketinggian 500-857 m di atas permukaan laut dengan luas 482,02 Km<sup>2</sup> atau 40,03 % dari seluruh luas wilayah Kabupaten Majalengka.
- Daerah Bergelombang/ berbukit dengan ketinggian

**DESCRIPTION**

*Majalengka regency which is geographically located in the eastern part of West Java, east between  $108^{\circ}03'$  -  $108^{\circ}19'$  east longitude,  $108^{\circ}12'$  -  $108^{\circ}25'$  East Longitude, in the north between  $6^{\circ}37'$  -  $7^{\circ}10'$  South latitude and the south  $6^{\circ}43'$  -  $7^{\circ}44'$  South Latitude, with bounded by:*

- *Ciamis Regency and Regency of Tasikmalaya in The South,*
- *Sumedang Regency in the west,*
- *Northern, Regency of Indramayu,*
- *East side, Cirebon Regency and Regency Kuningan.*

*Size Majalengka regency is 1,204.24 km<sup>2</sup>, meaning Majalengka Regency is only about 3,40 % of the total area in West Java (which is approximately 35.377,76 km<sup>2</sup>) with a height of between 19-857 m above sea level. Judging from Majalengka regency topography can be divided into three regional zones, namely:*

- *The mountainous area with an altitude of 500-857 m above sea level with an area of 482.02 km<sup>2</sup>, or 40.03% of the entire area of Majalengka.*
- *Regional Corrugated / hilly with altitude 50-500 m above sea level with an area of 376.53 km<sup>2</sup>, or 31.27% of the entire area of Majalengka.*
- *Regional lowland with a height of 19-50 m above sea level with an area of 345.69 km<sup>2</sup>, or 28.70% of the entire area of Majalengka.*



500-857 m di atas permukaan laut dengan luas 482,02 Km<sup>2</sup> atau 31,27 % dari seluruh luas wilayah Kabupaten Majalengka.

- Daerah dataran rendah dengan ketinggian 19-50 m diatas permukaan laut dengan luas 345,69 Km<sup>2</sup> atau 28,70 % dari seluruh luas wilayah Kabupaten Majalengka.

#### Suhu dan Kelembapan Udara

Suhu udara di suatu tempat antara lain ditentukan oleh tinggi rendahnya tempat tersebut dari permukaan air laut dan jarak dari pantai. Pada Tahun 2022 suhu udara di Kabupaten Majalengka rata-rata berkisar antara 23,1°C sampai 34,5°C. Suhu udara maksimum terjadi pada bulan September yaitu 34,5°C, sedangkan suhu udara minimum terjadi pada bulan Juli dengan suhu sebesar 23,1°C.

#### Curah hujan dan Keadaan Angin

Curah hujan disuatu tempat antara lain dipengaruhi oleh keadaan iklim, geografis dan perputaran/pertemuan arus udara. Sepanjang Tahun 2022 Kabupaten Majalengka diguyur hujan, dengan curah hujan tertinggi terjadi pada bulan April yang mencapai 428,0 mm dengan jumlah hari hujan 20, dan terendah pada bulan Agustus hanya mencapai 22,3 mm dengan jumlah hari hujan 2.

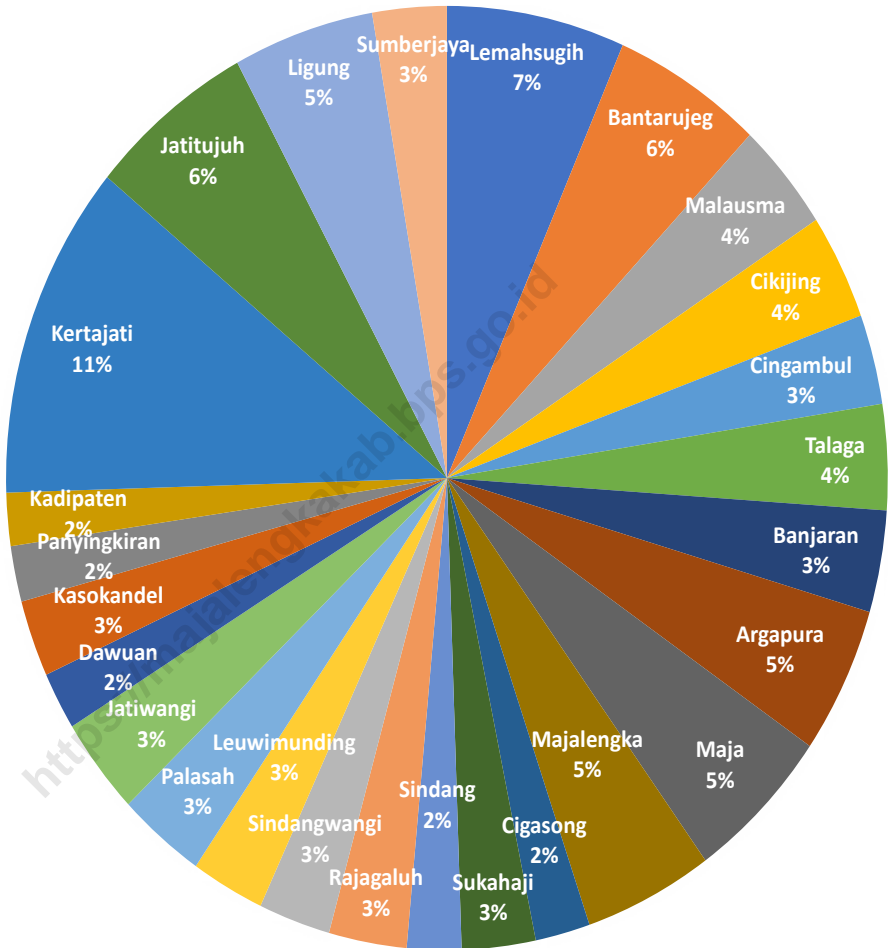
#### *Air Temperature and Humidity*

*Air temperature somewhere between the high and low determined by the place place of sea level and distance from the coast. In 2022 the average air temperature in Majalengka Regency ranged from 23,1°C to 34,5°C. The maximum air temperature occurs in September is 34,5°C, while the minimum temperature occurs in July with temperatures of 23,1 °C.*

#### *Precipitation and wind situation*

*Rainfall somewhere among others influenced by climatic conditions, geographical and turnover / meeting air currents. Throughout the year 2022 Majalengka regency was raining a lot, with the highest rainfall occurred in April, which reached 428,0 mm with the number of days of rain 20, and the lowest in August only reached 22,3 mm with 2 rainy days.*

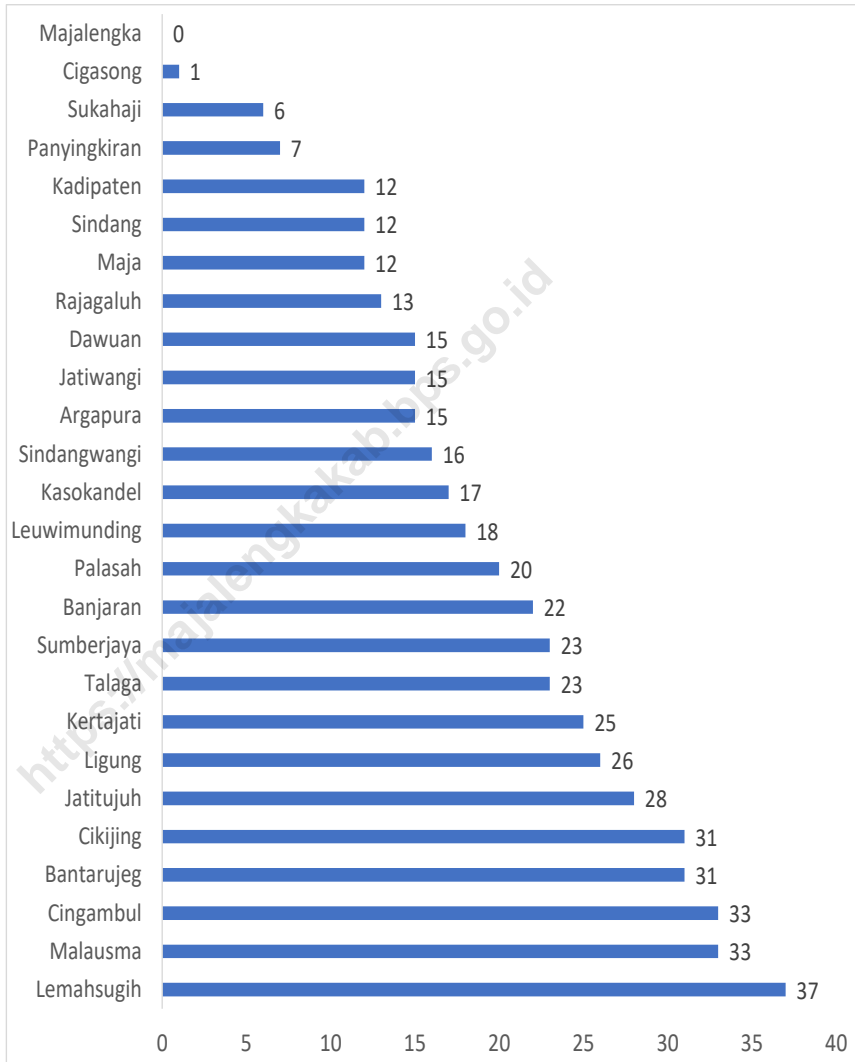
Gambar 1.1 Luas Daerah menurut Kecamatan (%), 2022  
 Figures Area of Subdistrict (%), 2022



Sumber/Source : Kementerian Dalam Negeri/Ministry of Home Affairs

Gambar 1.2  
Figures

Jarak ke Ibukota Kabupaten Menurut Kecamatan di Kabupaten Majalengka, 2022  
*Distance to the Capital of Regency by Subdistrict in Majalengka Regency, 2022*



Sumber/Source : Badan Pusat Statistik Kabupaten Majalengka / BPS-Statistik Majalengka

## 1.1 KEADAAN GEOGRAFI GEOGRAPHY CONDITION

**Tabel 1.1.1** Luas Daerah dan Jumlah Pulau Menurut Kecamatan di Kabupaten Majalengka, 2022  
*Total Area and Number of Islands by Subdistrict in Majalengka Regency, 2022*

Kecamatan Subdistrict	Ibukota Kecamatan Capital of Subdistrict	Luas Total Area (km <sup>2</sup> /sq.km)
(1)	(2)	(3)
010 Lemahsugih	Lemahputih	78.64
020 Bantarujeg	Babakansari	66.52
021 Malausma	Malausma	45.04
030 Cikijing	Sukamukti	43.54
031 Cingambul	Cingambul	37.03
040 Talaga	Talagakulon	43.50
041 Banjaran	Banjaran	41.98
050 Argapura	Sukasari Kidul	60.56
060 Maja	Maja Selatan	65.21
070 Majalengka	Majalengka Wetan	57.00
080 Cigasong	Cicenang	24.17
090 Sukahaji	Cikalong	32.52
091 Sindang	Sindang	23.97
100 Rajagaluh	Rajagaluh Lor	34.37
110 Sindangwangi	Sindangwangi	31.76
120 Leuwimunding	Leuwimunding	32.46
130 Palasah	Waringin	38.69
140 Jatiwangi	Sutawangi	40.03
150 Dawuan	Bojongcideres	23.80
151 Kasokandel	Kasokandel	31.61
160 Panyingkiran	Panyingkiran	22.98
170 Kadipaten	Heuleut	21.86
180 Kertajati	Kertajati	138.36
190 Jatitujuh	Jatitengah	73.66
200 Ligung	Ligung	62.25
210 Sumberjaya	Sumberjaya	32.73
<b>Kabupaten Majalengka Majalengka Regency</b>	<b>Majalengka</b>	<b>1204.24</b>

Lanjutan Tabel/*Continued Table 1.1.1*

Kecamatan <i>Subdistrict</i>	Persentase terhadap Luas Kabupaten/Kota <i>Percentage to Regency/Municipal Area</i>	Jumlah Pulau <i>Number of Islands</i>
(1)	(4)	(5)
010 Lemahsugih	6.53	1
020 Bantarujeg	5.52	1
021 Malausma	3.74	1
030 Cikijing	3.62	1
031 Cingambul	3.07	1
040 Talaga	3.61	1
041 Banjaran	3.49	1
050 Argapura	5.03	1
060 Maja	5.42	1
070 Majalengka	4.73	1
080 Cigasong	2.01	1
090 Sukahaji	2.70	1
091 Sindang	1.99	1
100 Rajagaluh	2.85	1
110 Sindangwangi	2.64	1
120 Leuwimunding	2.70	1
130 Palasah	3.21	1
140 Jatiwangi	3.32	1
150 Dawuan	1.98	1
151 Kasokandel	2.62	1
160 Panyingkiran	1.91	1
170 Kadipaten	1.82	1
180 Kertajati	11.49	1
190 Jatitujuh	6.12	1
200 Ligung	5.17	1
210 Sumberjaya	2.72	1
<b>Kabupaten Majalengka</b> <i>Majalengka Regency</i>	<b>100.00</b>	<b>1</b>

Catatan/*Note*: <sup>1</sup> Berdasarkan Peraturan Menteri Dalam Negeri Nomor 137 Tahun 2017 tanggal 29 Desember 2017/*Based on Minister of Home Affairs Regulation Number 137/2017, December 29, 2017*

<sup>2</sup> Berdasarkan informasi Kementerian Dalam Negeri Tahun 2018/*Based on information from Ministry of Home Affairs, 2018*

Sumber/*Source*: Kementerian Dalam Negeri/*Ministry of Home Affairs*

**Tabel**  
**Table** 1.1.2

**Tinggi Wilayah dan Jarak ke Ibukota Kabupaten/Kota Menurut Kecamatan di Kabupaten Majalengka, 2022**  
**Altitude and Distance to the Capital of Regency/ Municipality by Subdistrict in Majalengka Regency, 2022**

Kecamatan Subdistrict	Tinggi Wilayah (mdpl) Altitude (m a.s.l)	Jarak ke Ibukota Kabupaten/Kota Distance to the Capital of Regency/ Municipality
(1)	(2)	(3)
010 Lemahsugih	526	37
020 Bantarujeg	365	31
021 Malausma	653	33
030 Cikijing	582	31
031 Cingambul	582	33
040 Talaga	626	23
041 Banjaran	626	22
050 Argapura	857	15
060 Maja	600	12
070 Majalengka	141	-
080 Cigasong	141	1
090 Sukahaji	125	6
091 Sindang	439	12
100 Rajagaluh	169	13
110 Sindangwangi	169	16
120 Leuwimunding	61	18
130 Palasah	36	20
140 Jatiwangi	42	15
150 Dawuan	51	15
151 Kasokandel	51	17
160 Panyingkiran	51	7
170 Kadipaten	51	12
180 Kertajati	30	25
190 Jatitujuh	19	28
200 Ligung	25	26
210 Sumberjaya	36	23
<b>Kabupaten Majalengka Majalengka Regency</b>	<b>141</b>	<b>-</b>

Catatan/Note: ...  
Sumber/Source: Badan Pusat Statistik Kabupaten Majalengka / BPS-Statistik Majalengka

## 1.2 KEADAAN IKLIM CLIMATE CONDITION

**Tabel** 1.2.1 **Pengamatan Unsur Iklim Menurut Bulan di Stasiun Meteorologi Kertajati Majalengka, 2022**  
**Table** 1.2.1 **Observation of Climate Elements By Months Kertajati Meteorologi Station, 2022**

Bulan Month	Suhu/Temperature (°C)			Kelembaban/Humidity (%)		
	Minimum	Rata-rata Average	Maksimum Maximum	Minimum	Rata-rata Average	Maksimum Maximum
(1)	(2)	(3)	(4)	(5)	(6)	(7)
Januari/January	24.0	27.1	31.5		85	
Februari/February	23.8	26.5	31.8		89	
Maret/March	24.1	27.2	33.2		89	
April/April	24.2	27.4	33.4		88	
Mei/May	24.4	27.6	33.3		86	
Juni/June	23.2	26.6	32.2		84	
Juli/July	23.1	27.1	32.7		81	
Agustus/August	23.5	27.7	33.7		78	
September/September	24.2	28.3	34.5		76	
Oktober/October	24.1	27.5	33.2		82	
November/November	24.2	27.3	32.8		84	
Desember/December	24.1	26.9	32.1		85	

Lanjutan Tabel/*Continued Table 1.2.1*

Bulan <i>Month</i>	Kecepatan Angin (m/det) <i>Wind Velocity (m/sec)</i>			Tekanan Udara/ <i>Atmospheric Pressure (mbar)</i>	
	Arah <i>Direction</i>	Rata-rata <i>Average</i>	Maksimum <i>Maximum</i>	QFF <i>Pressure at mean sea level</i>	QFE <i>Pressure at station points</i>
(1)	(8)	(9)	(10)	(11)	(12)
Januari/ <i>January</i>	Barat	4	24	1010.5	1004.7
Februari/ <i>February</i>	Barat	3	26	1009.4	1004.3
Maret/ <i>March</i>	Barat	3	24	1009.2	1004.1
April/ <i>April</i>	Barat	3	23	1009.8	1004.7
Mei/ <i>May</i>	Timur	3	22	1010.0	1004.9
Juni/ <i>June</i>	Selatan	2	14	1010.2	1005.1
Juli/ <i>July</i>	Timur	3	17	1009.9	1004.9
Agustus/ <i>August</i>	Selatan	4	13	1010.5	1005.4
September/ <i>September</i>	Timur Laut	3	20	1011.2	1006.1
Oktober/ <i>October</i>	Selatan	3	20	1010.5	1005.4
November/ <i>November</i>	Utara	3	22	1010.1	1005.0
Desember/ <i>December</i>	Barat Laut	3	20	1009.1	1004.1



Lanjutan Tabel/*Continued Table 1.2.1*

Bulan Month	Jumlah Curah Hujan Number of Precipitation (mm)	Jumlah Hari Hujan (hari) Number of Rainy Days (day)	Penyinaran Matahari Duration of Sunshine (%)	Penguapan Evaporation (mm)
(1)	(13)	(14)	(15)	(16)
Januari/January	324,4	20	51,6	141,7
Februari/February	349,8	23	31,6	121,1
Maret/March	431,9	19	52,5	135,5
April/April	428,0	20	65,2	140,5
Mei/May	241,3	14	56,6	110,8
Juni/June	105,8	15	51,2	99,8
Juli/July	165,2	11	71,9	131,4
Agustus/August	22,3	2	76,8	123,1
September/September	37,3	4	69,2	142,8
Oktober/October	360,4	17	39,0	146,2
November/November	374,6	20	45,0	154,0
Desember/December	223,7	22	34,3	129,1

Catatan/Note : - QFF = Nilai tekanan udara yang dijabarkan pada permukaan laut.  
 - QFE = Nilai tekanan udara pada area ground area titik tertentu.  
 (yang biasa di gunakan adalah QFE)


Sumber/Source : Badan Meteorologi, Klimatologi, dan Geofisika/Meteorological, Climatological, and Geophysical Agency

**JUMLAH**  
**PNS/ASN**  
**KABUPATEN MAJALENGKA**  
*Number of Civil Servants in Majalengka Regency*

**9.605**  
orang  
person



**57%**  
PNS Perempuan  
Female Civil Servant



**43%**  
PNS Laki-laki  
Male Civil Servant

**Sumber/Source:**

Badan Kepegawaian dan Pengembangan Sumber Daya Manusia Kabupaten Majalengka  
Department of Employment and Human Resources Development Majalengka Regency



**PENJELASAN TEKNIS**

1. Desa adalah desa dan desa adat atau yang disebut dengan nama lain, selanjutnya disebut Desa adalah kesatuan masyarakat hukum yang memiliki batas wilayah yang berwenang untuk mengatur dan mengurus urusan pemerintahan, kepentingan masyarakat setempat berdasarkan prakarsa masyarakat, hak asal-usul, dan/atau hak tradisional yang diakui dan dihormati dalam system Pemerintahan Negara Kesatuan Republik Indonesia (Undang-Undang Nomor 6 Tahun 2014 tentang Desa).
2. Kelurahan adalah suatu wilayah yang dipimpin oleh seorang Lurah sebagai perangkat daerah kabupaten dan atau daerah kota di bawah kecamatan (Undang-Undang No. 32 Tahun 2004 tentang Pemerintahan Daerah).
3. Pegawai Negeri Sipil (PNS) adalah warga negara Indonesia yang memenuhi syarat tertentu, diangkat sebagai Pegawai ASN secara tetap oleh pejabat pembina kepegawaian untuk menduduki jabatan pemerintahan.
4. Perangkat Desa adalah unsur staf yang membantu Kepala Desa dalam penyusunan kebijakan dan koordinasi yang diwadahi dalam Sekretariat Desa, dan unsur pendukung tugas Kepala Desa dalam pelaksanaan kebijakan yang diwadahi dalam bentuk

**TECHNICAL NOTES**

1. *Village is village and custom village or that is called by other terms, hereinafter referred to as the village is the unity of the legal community who have territorial boundaries that are authorized to regulate and manage government affairs, the interest of local communities based on community initiatives, the origin and local customs that are acknowledged and respected within the unitary System of Government Republic of Indonesia (Law No. 6 Year 2014 about Village).*
2. *Urban Village is an area that is lead by a special village head (Lurah) as an apparatus of regency and or municipality under Subdistrict (Law No.32 Year 2004 about Local Governmental).*
3. *Civil Servants are qualified Indonesian citizens, permanently appointed as Personnel officers by civil service officers to hold government posts.*
4. *Village Apparatus is an element of staff that assists the Head of Village in formulating policies and coordination that are contained within the Village Secretariat, and supporting elements of the Village Head's duties in implementing policies that are contained in the form of technical implementers and territorial elements (Law No. 6 Year 2014 about Village)*
5. *Citizens Association is a village level government organization in the*

pelaksana teknis dan unsur kewilayahan (Undang-Undang Nomor 6 Tahun 2014 tentang Desa).

5. Rukun Warga (RW) adalah organisasi pemerintahan tingkat desa yang ada di lingkungan masyarakat, dengan fungsi utamanya untuk memberikan perintah secara struktural dari kepala desa ke RT (Rukun Tetangga) yang kemudian perintah tersebut dikabarkan kepada masyarakat.
6. RT (Rukun Tetangga) adalah organisasi yang ada di lingkungan masyarakat dengan proses pembentukannya dilakukan berdasarkan kedekatan alam tempat tinggal yang bisa disebut saling bertetangga. Sehingga dalam hal ini setiap anggota-anggota RT terdiri dari para kepala keluarga yang saling bertetangga satu sama lainnya.
7. Dusun adalah bagian wilayah dalam Desa yang merupakan lingkungan kerja pelaksanaan pemerintahan Desa.

*community, whose main function is to give structural orders from the village head to the Neighborhood Association which is then reported to the community.*

6. *Neighborhood Association is an organization that is in the community with the formation process carried out based on the proximity of the natural place of residence that can be called mutual neighbors. So in this case each RT member consists of family heads who are neighbors to each other.*
7. *Hamlet is a part of the area within the village which is the working environment of the implementation of the village administration.*

**ULASAN**

Secara administratif pada akhir tahun 2022 di Kabupaten Majalengka ada 26 Kecamatan yang terdiri dari 330 desa dan 13 kelurahan.

Jumlah pegawai negeri sipil (PNS) laki-laki sebanyak 4.178 orang dan 5.427 orang perempuan.

Realisasi Pendapatan Pemerintah Kabupaten Majalengka tahun 2022 sebesar Rp. 3.005.180.180 ribu, terjadi penurunan bila dibandingkan tahun 2021 sebesar Rp. 3.070.483.953 ribu.

**DESCRIPTION**

*Administratively at the end of 2022 in Majalengka Regency there will be 26 sub-districts consisting of 330 villages and 13 sub-districts.*

*The number of male civil servants (PNS) is 4,178 people and 5,427 women.*

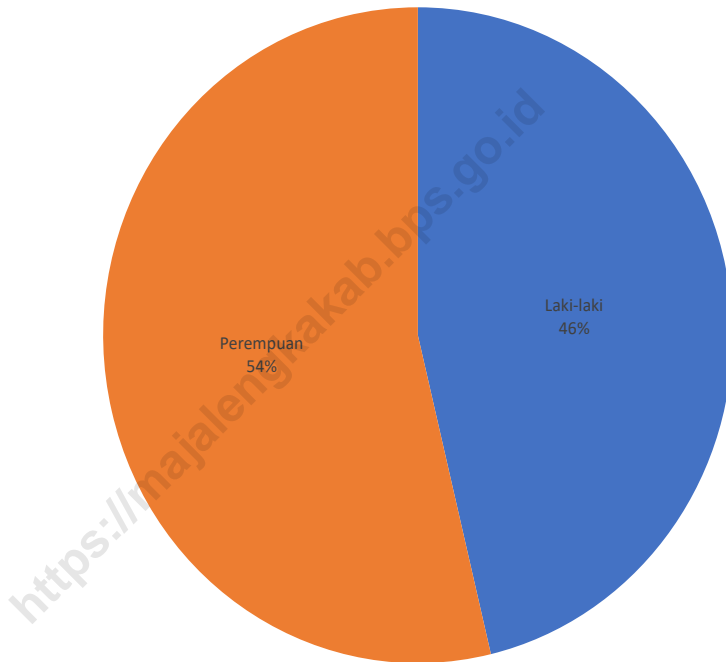
*Realization of Majalengka Regency Government Revenue in 2022 is Rp. 3,005,180,180 thousand, a decrease compared to 2021 of Rp. 3,070,483,953 thousand.*

<https://majalengkakab.bps.go.id>



Gambar 2.1  
Figures

Jumlah PNS Menurut Jenis Kelamin di Kabupaten  
Majalengka, Desember 2022  
*Number of Civil Servants by Sex in Majalengka Regency,  
December 2022*

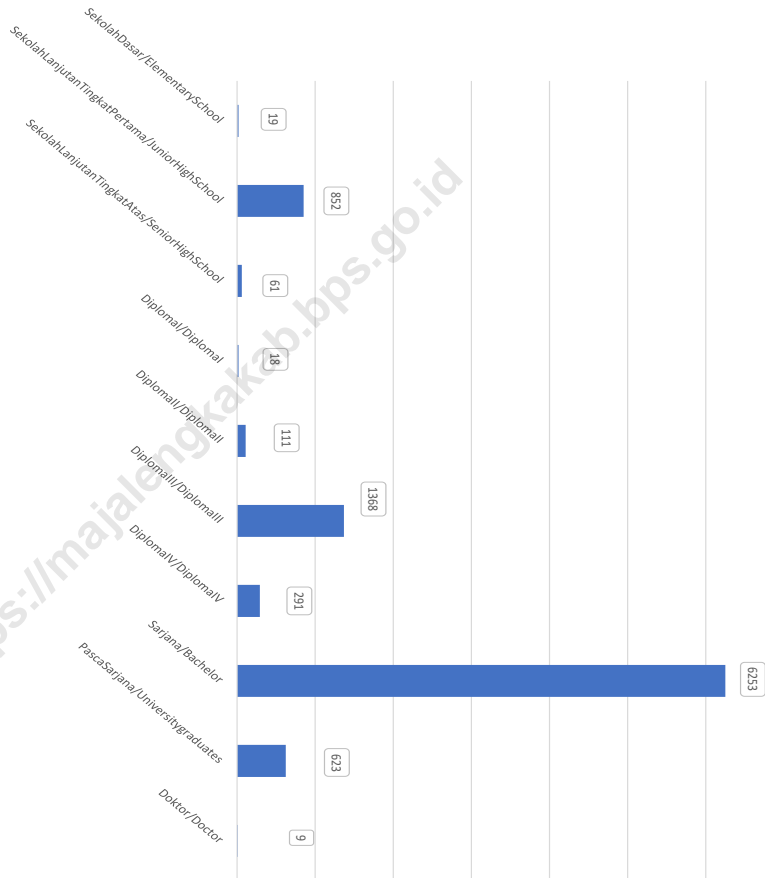


Sumber/Source : Badan Kepegawaian dan Pengembangan Sumber Daya Manusia Kabupaten Majalengka /  
*Departement of Employment and Human Resources Development Majalengka Regency*



Gambar 2.2  
Figures

Jumlah PNS Menurut Tingkat Pendidikan di Kabupaten Majalengka, Desember 2022  
Number of Civil Servants by Educational Level in Majalengka Regency, Desember 2022



Sumber / Source : Badan Kepegawaian dan Pengembangan Sumber Daya Manusia Kabupaten Majalengka /  
Departement of Employment and Human Resources Development Majalengka Regency

## 2.1 WILAYAH ADMINISTRATIF ADMINISTRATIVE AREA

**Tabel 2.1.1 Jumlah Desa<sup>1</sup>/Kelurahan Menurut Kecamatan di Kabupaten Majalengka, 2018–2022**  
**Table 2.1.1 Number of Villages<sup>1</sup>/Kelurahan by Subdistrict in Majalengka Regency, 2018–2022**

Kecamatan Subdistrict	2018	2019	2020	2021	2022
(1)	(2)	(3)	(4)	(5)	(6)
010 Lemahsugih	19	19	19	19	19
020 Bantarujeg	13	13	13	13	13
021 Malausma	11	11	11	11	11
030 Cikijing	15	15	15	15	15
031 Cingambul	13	13	13	13	13
040 Talaga	17	17	17	17	17
041 Banjaran	13	13	13	13	13
050 Argapura	14	14	14	14	14
060 Maja	18	18	18	18	18
070 Majalengka	14	14	14	14	14
080 Cigasong	10	10	10	10	10
090 Sukahaji	13	13	13	13	13
091 Sindang	7	7	7	7	7
100 Rajagaluh	13	13	13	13	13
110 Sindangwangi	10	10	10	10	10
120 Leuwimunding	14	14	14	14	14
130 Palasah	13	13	13	13	13
140 Jatiwangi	16	16	16	16	16
150 Dawuan	11	11	11	11	11
151 Kasokandel	10	10	10	10	10
160 Panyingkiran	9	9	9	9	9
170 Kadipaten	7	7	7	7	7
180 Kertajati	14	14	14	14	14
190 Jatitujuh	15	15	15	15	15
200 Ligung	19	19	19	19	19
210 Sumberjaya	15	15	15	15	15
<b>Kabupaten Majalengka Majalengka Regency</b>	<b>343</b>	<b>343</b>	<b>343</b>	<b>343</b>	<b>343</b>

Catatan/Note : <sup>1</sup> Termasuk kelurahan dan Unit Permukiman Transmigrasi (UPT)/Include Transmigration Settlement Unit

Sumber/Source : Peraturan Kepala Badan Pusat Statistik Nomor 29 Tahun 2019 Tanggal 15 Januari 2019 tentang Perubahan Atas Peraturan Kepala Badan Pusat Statistik Nomor 55 Tahun 2018 tentang Kode dan Nama Wilayah Kerja Statistik Tahun 2018  
Chief Statistician Regulation Number 29/2019, January 15 2019, as a revision of Chief Statistician Regulation Number 55 of 2018 on Code and Name of Regional Level of Data Collection.

## 2.2 DEWAN PERWAKILAN RAKYAT DAERAH REGIONAL HOUSE OF REPRESENTATIVE

**Tabel** 2.2.1 **Jumlah Anggota Dewan Perwakilan Rakyat Daerah Menurut Fraksi dan Jenis Kelamin di Kabupaten Majalengka, 2022**  
*Number of Regional House of Representatives's Members by Fraction and Sex in Majalengka Regency 2022*

Fraksi <i>Fraction</i>	Laki-laki <i>Male</i>	Perempuan <i>Female</i>	Jumlah <i>Total</i>
(1)	(2)	(3)	(4)
Fraksi PDIP	13	2	15
Fraksi Gerindra	7	-	7
Karya Demokrat	7	1	8
Fraksi PKS	3	2	5
Fraksi PAN	5	-	5
Fraksi PKB	5	-	5
Fraksi Restorasi Pembangunan	4	1	5
<b>Kabupaten Majalengka <i>Majalengka Regency</i></b>	<b>44</b>	<b>6</b>	<b>50</b>

Catatan/Note: ...

Sumber/Source: Sekretariat DPRD Kabupaten Majalengka

**Tabel 2.2.2** Jumlah Anggota Dewan Perwakilan Rakyat Daerah Menurut Partai Politik dan Jenis Kelamin di Kabupaten Majalengka, 2022  
**Number of Regional House of Representatives's Members by Political Parties and Sex in Majalengka Regency 2022**

Partai Politik <i>Political Parties</i>	Laki-laki <i>Male</i>	Perempuan <i>Female</i>	Jumlah <i>Total</i>
(1)	(2)	(3)	(4)
Partai Demokrasi Indonesia Perjuangan (PDI-P)	13	2	15
Partai Golongan Karya (Golkar)	5	1	6
Partai Keadilan Sejahtera (PKS)	3	2	5
Partai Gerindra Persatuan	7	-	7
Partai Demokrat	2	-	2
Partai Persatuan Pembangunan (PPP)	2	-	2
Partai Kebangkitan Bangsa (PKB)	5	-	5
Partai Nasdem Persatuan Indonesia	2	1	3
Partai Amanat Nasional	5	-	5
<b>Kabupaten Majalengka <i>Majalengka Regency</i></b>	<b>44</b>	<b>6</b>	<b>50</b>

Catatan/Note: ...

Sumber/Source: Sekretariat DPRD Kabupaten Majalengka

### 2.3 SUMBER DAYA MANUSIA HUMAN RESOURCES

**Tabel** 2.3.1 **Jumlah Pegawai Negeri Sipil Menurut Jabatan dan Jenis Kelamin di Kabupaten Majalengka, Desember 2021 dan Desember 2022**  
**Number of Civil Servants by Occupation and Sex in Majalengka Regency, December 2021 and December 2022**

Jabatan <i>Occupation</i>	2021		Jumlah <i>Total</i>
	Laki-laki <i>Male</i>	Perempuan <i>Female</i>	
(1)	(2)	(3)	(4)
Jabatan Pimpinan Tinggi Utama <i>Senior Executives</i>	-	-	-
Jabatan Pimpinan Tinggi Madya <i>Middle Executives</i>	1	-	1
Jabatan Pimpinan Tinggi Pratama <i>Junior Executives</i>	29	4	32
Administrator/ <i>Administrator</i>	149	46	195
Pengawas/ <i>Supervisor</i>	432	219	651
Eselon V/ <i>5<sup>th</sup> Echelon</i>	-	-	-
Jabatan Fungsional Dosen <i>Certain Functional Position for Lecturer</i>	-	-	-
Jabatan Fungsional Guru <i>Certain Functional Position for Teacher</i>	2 141	3 203	5 344
Jabatan Fungsional Medis <i>Certain Functional Position for Medical Field</i>	369	1 149	1 518
Jabatan Fungsional Teknis <i>Certain Functional Position for Technical Field</i>	350	207	557
Jabatan Fungsional Umum/Pelaksana <i>General Functional Position</i>	944	299	1 243
<b>Jumlah/<i>Total</i></b>	<b>4 415</b>	<b>5 127</b>	<b>9 542</b>

Lanjutan Tabel/*Continued Table 2.3.1*

Jabatan <i>Occupation</i>	2022		
	Laki-laki <i>Male</i>	Perempuan <i>Female</i>	Jumlah <i>Total</i>
(1)	(2)	(3)	(4)
Jabatan Pimpinan Tinggi Utama <i>Senior Executives</i>	-	-	-
Jabatan Pimpinan Tinggi Madya <i>Middle Executives</i>	1	-	1
Jabatan Pimpinan Tinggi Pratama <i>Junior Executives</i>	29	4	33
Administrator/ <i>Administrator</i>	141	50	191
Pengawas/ <i>Supervisor</i>	241	140	381
Eselon V/ <i>5<sup>th</sup> Echelon</i>	-	-	-
Jabatan Fungsional Dosen <i>Certain Functional Position for Lecturer</i>	-	-	-
Jabatan Fungsional Guru <i>Certain Functional Position for Teacher</i>	1 917	2 940	4 857
Jabatan Fungsional Medis <i>Certain Functional Position for Medical Field</i>	347	1 119	1 466
Jabatan Fungsional Teknis <i>Certain Functional Position for Technical Field</i>	306	165	471
Jabatan Fungsional Umum/Pelaksana <i>General Functional Position</i>	1 196	1 009	2 205
<b>Jumlah/<i>Total</i></b>	<b>4 178</b>	<b>5 427</b>	<b>9 605</b>

Catatan/*Note*: ...Sumber/*Source*: Badan Kepegawaian dan Pengembangan Sumber Daya Manusia Kabupaten Majalengka / *Department of Employment and Human Resources Development Majalengka Regency*

**Tabel**  
**Table** 2.3.2

**Jumlah Pegawai Negeri Sipil Menurut Tingkat Pendidikan dan Jenis Kelamin di Kabupaten Majalengka, Desember 2021 dan Desember 2022**  
**Number of Civil Servants by Educational Level and Sex in Majalengka Regency, Desember 2021 and Desember 2022**

Tingkat Pendidikan <i>Educational Level</i>	2021		
	Laki-laki <i>Male</i>	Perempuan <i>Female</i>	Jumlah <i>Total</i>
(1)	(2)	(3)	(4)
Sekolah Dasar (SD) <i>Primary School</i>	30	-	30
Sekolah Menengah Pertama (SMP) <i>Junior High School</i>	809	260	1 069
Sekolah Menengah Atas (SMA) <i>Senior High School</i>	75	2	77
Diploma I/Akta I <i>Diploma I/Akta I</i>	7	18	25
Diploma II/Akta II <i>Diploma II/Akta II</i>	118	129	247
Diploma III/Akta III <i>Diploma III/Akta III</i>	213	592	805
Diploma IV/Akta IV <i>Diploma IV/Akta IV</i>	31	236	267
S1/Sarjana <i>Under Graduate/Bachelor</i>	2 809	3 698	6 507
S2/Pasca Sarjana <i>Graduate</i>	319	190	509
S3/Doktor/Ph.D <i>Post Graduate</i>	4	2	6
<b>Jumlah/Total</b>	<b>4 415</b>	<b>5 127</b>	<b>9 542</b>

Lanjutan Tabel/*Continued Table 2.3.2*

Tingkat Pendidikan <i>Educational Level</i>	2022		
	Laki-laki <i>Male</i>	Perempuan <i>Female</i>	Jumlah <i>Total</i>
(1)	(2)	(3)	(4)
Sekolah Dasar (SD) <i>Primary School</i>	19	-	19
Sekolah Menengah Pertama (SMP) <i>Junior High School</i>	659	193	852
Sekolah Menengah Atas (SMA) <i>Senior High School</i>	59	2	61
Diploma I/Akta I <i>Diploma I/Akta I</i>	5	13	18
Diploma II/Akta II <i>Diploma II/Akta II</i>	55	56	111
Diploma III/Akta III <i>Diploma III/Akta III</i>	330	1 038	1 368
Diploma IV/Akta IV <i>Diploma IV/Akta IV</i>	32	259	291
S1/Sarjana <i>Under Graduate/Bachelor</i>	2 647	3 606	6 253
S2/Pasca Sarjana <i>Graduate</i>	366	257	623
S3/Doktor/Ph.D <i>Post Graduate</i>	6	3	9
<b>Jumlah/Total</b>	<b>4 178</b>	<b>54 27</b>	<b>9 605</b>

Catatan/Note: ...

Sumber/Source: Badan Kepegawaian dan Pengembangan Sumber Daya Manusia Kabupaten Majalengka / *Departement of Employment and Human Resources Development Majalengka Regency*



**Tabel**  
**Table** 2.3.3

**Jumlah Pegawai Negeri Sipil Menurut Tingkat  
Kepangkatan dan Jenis Kelamin di Kabupaten  
Majalengka, Desember 2021 dan Desember 2022**  
**Number of Civil Servants by Hierarchy and Sex in  
Majalengka Regency, Desember 2021 and Desember  
2022**

Pangkat/Golongan/Ruang Hierarchy	2021		Jumlah Total
	Laki-laki Male	Perempuan Female	
(1)	(2)	(3)	(4)
<b>Golongan I/Range I</b>	32	-	32
1. I/A (Juru Muda/Junior Clerk)	-	-	-
2. I/B (Juru Muda Tingkat I/First Class Junior Clerk)	1	-	1
3. I/C (Juru/Clerk)	12	-	12
4. I/D (Juru Tingkat I/First Class Clerk)	19	-	19
<b>Golongan II/Range II</b>	662	378	1 040
5. II/A (Pengatur Muda/Junior Supervisor)	43	4	47
6. II/B (Pengatur Muda Tingkat I/First Class Junior Supervisor)	109	18	127
7. II/C (Pengatur/Supervisor)	229	243	472
8. II/D (Pengatur Tingkat I/First Class Supervisor)	281	113	394
<b>Golongan III/Range III</b>	2 144	3 006	5 150
9. III/A (Penata Muda/Junior Superintendent)	407	414	821
10. III/B (Penata Muda Tingkat I/First Class Junior Superintendent)	457	654	1 111
11. III/C (Penata/Superintendent)	526	984	1 510
12. III/D (Penata Tingkat I/First Class Superintendent)	754	954	1 708
<b>Golongan IV/Range IV</b>	1 577	1 743	3 320
13. IV/A (Pembina/Administrator)	555	571	1 126
14. IV/B (Pembina Tingkat I/First Class Administrator)	974	1 147	2 121
15. IV/C (Pembina Utama Muda/Junior Administrator)	47	25	72
16. IV/D (Pembina Utama Madya/Middle Administrator)	1	-	1
17. IV/E (Pembina Utama/Senior Administrator)	-	-	-
<b>Jumlah/Total</b>	<b>4 415</b>	<b>5 127</b>	<b>9 542</b>

Lanjutan Tabel/*Continued Table 2.3.3*

Pangkat/Golongan/Ruang <i>Hierarchy</i>	2022		
	Laki-laki <i>Male</i>	Perempuan <i>Female</i>	Jumlah <i>Total</i>
(1)	(2)	(3)	(4)
<b>Golongan I/Range I</b>	19	-	19
1. I/A (Juru Muda/ <i>Junior Clerk</i> )	-	-	-
2. I/B (Juru Muda Tingkat I/ <i>First Class Junior Clerk</i> )	-	-	-
3. I/C (Juru/ <i>Clerk</i> )	8	-	8
4. I/D (Juru Tingkat I/ <i>First Class Clerk</i> )	11	-	11
<b>Golongan II/Range II</b>	723	818	1 541
5. II/A (Pengatur Muda/ <i>Junior Supervisor</i> )	35	-	35
6. II/B (Pengatur Muda Tingkat I/ <i>First Class Junior Supervisor</i> )	70	9	79
7. II/C (Pengatur/ <i>Supervisor</i> )	290	553	843
8. II/D (Pengatur Tingkat I/ <i>First Class Supervisor</i> )	328	256	584
<b>Golongan III/Range III</b>	2 032	3 012	5 044
9. III/A (Penata Muda/ <i>Junior Superintendent</i> )	-	-	-
10. III/B (Penata Muda Tingkat I/ <i>First Class Junior Superintendent</i> )	430	585	1 015
11. III/C (Penata/ <i>Superintendent</i> )	824	1 322	2 146
12. III/D (Penata Tingkat I/ <i>First Class Superintendent</i> )	778	1 105	1 883
<b>Golongan IV/Range IV</b>	1 404	1 597	3 001
13. IV/A (Pembina/ <i>Administrator</i> )	529	572	1 101
14. IV/B (Pembina Tingkat I/ <i>First Class Administrator</i> )	823	992	1 815
15. IV/C (Pembina Utama Muda/ <i>Junior Administrator</i> )	51	33	84
16. IV/D (Pembina Utama Madya/ <i>Middle Administrator</i> )	1	-	1
17. IV/E (Pembina Utama/ <i>Senior Administrator</i> )	-	-	-
<b>Jumlah/Total</b>	<b>4 178</b>	<b>5 427</b>	<b>9 605</b>

Catatan/Note: ...

Sumber/Source: Badan Kepegawaian dan Pengembangan Sumber Daya Manusia Kabupaten Majalengka / *Departement of Employment and Human Resources Development Majalengka Regency*

## 2.4 KEUANGAN PEMERINTAH GOVERNMENT FINANCE

**Tabel 2.4.1** Realisasi Pendapatan Pemerintah Kabupaten Majalengka Menurut Jenis Pendapatan (ribu rupiah), 2018–2022  
**Table 2.4.1** Actual Majalengka Regency Government Revenues by Kind of Revenues (thousand rupiahs), 2018–2022

Jenis Pendapatan/Kind of Revenues	2018	2019
(1)	(2)	(3)
<b>1. Pendapatan Asli Daerah (PAD)/Regional Revenue</b>	<b>449 704 130</b>	<b>439 874 229</b>
1.1 Pajak Daerah/Regional Tax	144 491 760	123 654 331
1.2 Retribusi Daerah/Regional Retribution	18 506 497	18 875 052
1.3 Hasil Perusahaan Milik Daerah dan Pengelolaan Kekayaan Daerah yang Dipisahkan Regional-Owned Company Revenue and Separated Management of Regional Wealth	7 229 014	7 825 255
1.4 Lain-lain PAD yang Sah/Other Regional Revenue	279 476 859	289 519 591
<b>2. Dana Perimbangan/Balance Funds</b>	<b>1 668 010 125</b>	<b>1 672 256 634</b>
2.1 Bagi Hasil Pajak/Tax Sharing Revenue	0	0
2.2 Bagi Hasil Bukan Pajak/Sumber Daya Alam Non-Tax Sharing Revenue/Natural Resources	77 319 205	71 657 875
2.3 Dana Alokasi Umum/General Allocation Fund	1 170 272 587	1 167 367 010
2.4 Dana Alokasi Khusus/Special Allocation Fund	420 418 333	433 231 749
<b>3. Lain-lain Pendapatan yang Sah/Other Revenue</b>	<b>699 986 516</b>	<b>852 475 699</b>
3.1 Pendapatan Hibah/Grant	124 027 280	133 071 360
3.2 Dana Darurat/Emergency Fund	0	0
3.3 Dana Bagi Hasil Pajak dari Provinsi dan Pemerintah Daerah Lainnya/Tax Sharing Revenue from Provincial and Other Regional Governments	143 368 557	151 238 496
3.4 Dana Penyesuaian dan Otonomi Daerah Regional Adjustment and Autonomy Fund	312 485 897	414 881 243
3.5 Bantuan Keuangan dari Provinsi atau Pemerintah Daerah Lainnya/Financial Assistance from Provincial or Other Regional Governments	120 104 782	153 284 601
3.6 Lainnya/Others	0	0
<b>Jumlah/Total</b>	<b>2 817 700 771</b>	<b>2 964 606 562</b>

Lanjutan Tabel/*Continued Table 2.4.1*

Jenis Pendapatan/ <i>Kind of Revenues</i>	2020	2021	2022
(1)	(4)	(5)	(6)
<b>1. Pendapatan Asli Daerah (PAD)/<i>Regional Revenue</i></b>	<b>490 833 472</b>	<b>466 788 496</b>	<b>522 422 487</b>
1.1 Pajak Daerah/ <i>Regional Tax</i>	119 119 944	143 392 443	156 707 427
1.2 Retribusi Daerah/ <i>Regional Retribution</i>	17 631 278	15 513 665	19 931 474
1.3 Hasil Perusahaan Milik Daerah dan Pengelolaan Kekayaan Daerah yang Dipisahkan <i>Regional-Owned Company Revenue and Separated Management of Regional Wealth</i>	6 551 819	5 944 980	7 409 795
1.4 Lain-lain PAD yang Sah/ <i>Other Regional Revenue</i>	347 530 432	301 937 407	338 373 791
<b>2. Dana Perimbangan/<i>Balance Funds</i></b>	<b>1 644 026 981</b>	<b>1 696 689 918</b>	<b>1 756 436 172</b>
2.1 Bagi Hasil Pajak/ <i>Tax Sharing Revenue</i>	0	0	0
2.2 Bagi Hasil Bukan Pajak/Sumber Daya Alam <i>Non-Tax Sharing Revenue/Natural Resources</i>	95 224 681	126 859 688	124 558 463
2.3 Dana Alokasi Umum/ <i>General Allocation Fund</i>	1 127 919 598	1 112 158 811	1 101 637 281
2.4 Dana Alokasi Khusus/ <i>Special Allocation Fund</i>	420 882 702	457 671 418	530 240 429
<b>3. Lain-lain Pendapatan yang Sah/<i>Other Revenue</i></b>	<b>1 104 601 600</b>	<b>907 005 540</b>	<b>726 321 789</b>
3.1 Pendapatan Hibah/ <i>Grant</i>	138 745 014	152 011 605	12 683 068
3.2 Dana Darurat/ <i>Emergency Fund</i>	0	0	0
3.3 Dana Bagi Hasil Pajak dari Provinsi dan Pemerintah Daerah Lainnya/ <i>Tax Sharing Revenue from Provincial and Other Regional Governments</i>	148 142 637	150 518 505	176 100 248
3.4 Dana Penyesuaian dan Otonomi Daerah <i>Regional Adjustment and Autonomy Fund</i>	476 635 459	445 208 660	408 734 078
3.5 Bantuan Keuangan dari Provinsi atau Pemerintah Daerah Lainnya/ <i>Financial Assistance from Provincial or Other Regional Governments</i>	341 078 490	159 266 770	128 804 396
3.6 Lainnya/ <i>Others</i>	0	0	0
<b>Jumlah/<i>Total</i></b>	<b>3 239 462 053</b>	<b>3 070 483 953</b>	<b>3 005 180 449</b>

Catatan/*Note*: ...Sumber/*Source*: Badan Keuangan dan Aset Daerah Kabupaten Majalengka/ *Office of Financial Management and Asset Majalengka*

**Tabel**  
**Table 2.4.2****Realisasi Belanja Pemerintah Kabupaten Majalengka  
Menurut Jenis Belanja (ribu rupiah), 2018–2022  
Actual Majalengka Regency Government Expenditures by  
Kind of Expenditures (thousand rupiahs), 2018–2022**

Jenis Pendapatan <i>Kind of Revenues</i>	2018	2019
(1)	(2)	(3)
<b>1. Belanja Tidak Langsung/<i>Indirect Expenditures</i></b>	<b>1 551 047 380</b>	<b>1 727 557 030</b>
1.1 Belanja Pegawai/ <i>Personnel Expenditures</i>	1 090 166 963	1 179 555 087
1.2 Belanja Bunga/ <i>Interest Expenditures</i>	0	0
1.3 Belanja Subsidi/ <i>Subsidies Expenditures</i>	0	0
1.4 Belanja Hibah/ <i>Grant Expenditures</i>	17 912 483	28 854 900
1.5 Belanja Bantuan Sosial/ <i>Social Aid Expenditures</i>	0	3 115 000
1.6 Belanja Bagi Hasil/ <i>Sharing Fund Expenditure</i>	0	13 371 278
1.7 Belanja Bantuan Keuangan <i>Financial Aids Expenditures</i>	442 967 934	502 660 765
1.8 Belanja Tidak Terduga/ <i>Unpredicted Expenditures</i>	0	0
<b>2. Belanja Langsung/<i>Direct Expenditures</i></b>	<b>1 240 870 107</b>	<b>1 285 516 868</b>
2.1 Belanja Pegawai/ <i>Personnel Expenditures</i>	188 199 271	74 762 001
2.2 Belanja Barang dan Jasa <i>Goods and Services Expenditures</i>	371 066 139	567 091 170
2.3 Belanja Modal/ <i>Capital Expenditure</i>	681 604 697	643 663 698
<b>Jumlah/<i>Total</i></b>	<b>2 791 917 487</b>	<b>3 013 073 898</b>

Lanjutan Tabel/*Continued Table 2.4.2*

Jenis Pendapatan <i>Kind of Revenues</i>	2020	2021	2022
(1)	(4)	(5)	(6)
<b>1. Belanja Tidak Langsung/ <i>Indirect Expenditures</i></b>	<b>1 742 692 583</b>	<b>1 805 013 452</b>	<b>1 793 811 925</b>
1.1 Belanja Pegawai/ <i>Personnel Expenditures</i>	1 114 026 226	1 195 391 829	1 199 383 503
1.2 Belanja Bunga/ <i>Interest Expenditures</i>	0	0	0
1.3 Belanja Subsidi/ <i>Subsidies Expenditures</i>	0	0	0
1.4 Belanja Hibah/ <i>Grant Expenditures</i>	30 840 000	45 940 749	47 408 925
1.5 Belanja Bantuan Sosial/ <i>Social Aid Expenditures</i>	36 500 000	6 287 800	13 688 600
1.6 Belanja Bagi Hasil/ <i>Sharing Fund Expenditure</i>	11 868 502	14 101 448	15 827 425
1.7 Belanja Bantuan Keuangan <i>Financial Aids Expenditures</i>	526 160 728	514 123 393	508 128 850
1.8 Belanja Tidak Terduga/ <i>Unpredicted Expenditures</i>	23 297 127	29 168 231	9 374 622
<b>2. Belanja Langsung/<i>Direct Expenditures</i></b>	<b>1 482 477 391</b>	<b>1 300 886 084</b>	<b>1 195 999 223</b>
2.1 Belanja Pegawai/ <i>Personnel Expenditures</i>	88 563 122	0	0
2.2 Belanja Barang dan Jasa <i>Goods and Services Expenditures</i>	601 470 485	710 160 989	776 035 449
2.3 Belanja Modal/ <i>Capital Expenditure</i>	792 443 785	590 725 095	419 963 774
<b>Jumlah/<i>Total</i></b>	<b>3 225 169 974</b>	<b>3 105 899 535</b>	<b>2 989 811 148</b>

Catatan/*Note*: ...Sumber/*Source*: Badan Keuangan dan Aset Daerah Kabupaten Majalengka/ *Office of Financial Management and Asset Majalengka*



**JUMLAH  
PENDUDUK**  
KABUPATEN MAJALENGKA  
*Population in Majalengka Regency*

**1.335.460**  
orang  
person



**PENDUDUK TERBANYAK**  
*The Biggest Population*

**91.808** orang  
person

JATIWANGI

**PENDUDUK TERKECIL**  
*The Smallest Population*

**17.458** orang  
person

SINDANG

**Sumber/Source:**

BPS, Proyeksi Pendudukan  
BPS-Statistics Indonesia, Population Projection





**PENJELASAN TEKNIS**

1. Sumber utama data kependudukan adalah sensus penduduk yang dilaksanakan setiap sepuluh tahun sekali. Sensus penduduk telah dilaksanakan sebanyak enam kali sejak Indonesia merdeka, yaitu tahun 1961, 1971, 1980, 1990, 2000, dan 2010.

Di dalam sensus penduduk, pencacahan dilakukan terhadap seluruh penduduk yang berdomisili di wilayah teritorial Indonesia termasuk warga negara asing kecuali anggota korps diplomatik negara sahabat beserta keluarganya.

Metode pengumpulan data dalam sensus dilakukan dengan wawancara antara petugas sensus dengan responden dan juga melalui e-census. Pencatatan penduduk menggunakan konsep usual residence, yaitu konsep di mana penduduk biasa bertempat tinggal. Bagi penduduk yang bertempat tinggal tetap dicacah di mana mereka biasa tinggal, sedangkan untuk penduduk yang tidak bertempat tinggal tetap dicacah di tempat di mana mereka ditemukan petugas sensus pada malam 'Hari Sensus'. Termasuk penduduk yang tidak bertempat tinggal tetap adalah tuna wisma, awak kapal berbendera Indonesia, penghuni perahu/ rumah apung, masyarakat terpencil/ terasing, dan pengungsi.

**TECHNICAL NOTES**

1. *The main source of demographic data is population census, which is conducted every ten years. Population Census has been conducted six times since Indonesia's independence: 1961, 1971, 1980, 1990, 2000, and 2010.*

*The population census enumerates all residents who domicile in the entire territory of Indonesia including foreign citizens except the diplomatic corps members and their families.*

*The method of data collection in a population census involves interviewing respondents and conducting e-census. Enumeration of the population uses the concept of "usual residence", which is the concept of "places where people usually live". De jure was applied to the permanent residents, while de facto was applied to non-permanent residents. The permanent residents were enumerated in place where they normally live, the non-permanent residents were enumerated where they were found by the enumerators, on the night of 'Census Date'. The non permanent residents include homeless people, ship crew, boat people, remote area community, and internally displaced persons.*

*Those who had permanent residence and had been travelling away from their home for six months or more were not enumerated in their permanent place, but in the place*

Bagi mereka yang mempunyai tempat tinggal tetap dan sedang bepergian ke luar wilayah lebih dari enam bulan, tidak dicacah di tempat tinggalnya, tetapi dicacah di tempat tujuannya. Proyeksi penduduk merupakan suatu perhitungan ilmiah yang didasarkan pada asumsi dari komponen-komponen perubahan penduduk, yaitu kelahiran, kematian, dan migrasi. Proyeksi penduduk Indonesia 2010–2035 menggunakan data dasar penduduk hasil SP2010.

2. Penduduk Indonesia adalah semua orang yang berdomisili di wilayah teritorial Indonesia selama 6 bulan atau lebih dan atau mereka yang berdomisili kurang dari 6 bulan tetapi bertujuan menetap.
3. Laju pertumbuhan penduduk adalah angka yang menunjukkan persentase penambahan penduduk dalam jangka waktu tertentu.
4. Kepadatan penduduk adalah rasio banyaknya penduduk per kilometer persegi.
5. Rasio jenis kelamin adalah perbandingan antara penduduk laki-laki dan penduduk perempuan pada suatu wilayah dan waktu tertentu. Biasanya dinyatakan dengan banyaknya penduduk laki-laki untuk 100 penduduk perempuan.

*where they were during the census. For the periods where the population census is not conducted, population projection is done to estimate population during those years. The projection is an estimate based on the demographic components, such as birth, death, and migration. Indonesia's 2010–2035 population projection used the 2010 Population Census as the base population.*

2. *The population of Indonesia are all residents of the entire territory of Indonesia who have stayed for six months or longer, those who intended to stay more than six months even though their length of stay is less than six months.*
3. *The growth rate of population is the number that show percentage of population growth within a specified period.*
4. *Population density is ratio of population per square kilometer.*
5. *Sex ratio is the ratio of males population to females population in a given area and time, usually expressed as the number of males for every 100 females.*

6. Distribusi penduduk adalah pola persebaran penduduk di suatu wilayah, baik berdasarkan batas-batas geografis maupun berdasarkan batas-batas administrasi pemerintahan.
  7. Komposisi penduduk adalah pola persebaran penduduk menurut karakteristiknya, contoh: penduduk menurut kelompok umur, penduduk menurut jenis kelamin.
  8. Penduduk usia kerja adalah penduduk yang berumur 15 tahun ke atas.
  9. Angkatan kerja adalah penduduk usia kerja (15 tahun ke atas) yang bekerja, punya pekerjaan namun sementara tidak bekerja, dan pengangguran.
  10. Bekerja adalah kegiatan ekonomi yang dilakukan oleh seseorang dengan maksud memperoleh atau membantu memperoleh pendapatan atau keuntungan dan lamanya bekerja paling sedikit 1 jam secara terus menerus dalam seminggu yang lalu (termasuk pekerja keluarga tanpa upah yang membantu dalam suatu usaha/ kegiatan ekonomi).
  11. Jumlah jam kerja seluruhnya adalah jumlah jam kerja yang digunakan untuk bekerja (tidak termasuk jam kerja istirahat resmi dan jam kerja yang digunakan untuk hal-hal di luar pekerjaan).
6. *Population distribution is the pattern of population distribution in an area, either by geographic boundaries or by government administrative boundaries.*
  7. *Population composition is the pattern of population distribution by its characteristics, example: population by age group, population by sex*
  8. *Working age population is persons of 15 years and over.*
  9. *Labor force or economically active are persons of 15 years and over, who in the previous week were working, temporarily absent from work but having jobs, and unemployment.*
  10. *Working is economic activity conducted by a person and intended to earn income by doing work or helping to do work at least one hour continuously during the reference week (including unpaid family worker/s for any economic activity).*
  11. *Total working hours is the total hours spent by an employee to perform all jobs (excluding the time used for other activities which are not classified as work).*

12. Lapangan usaha adalah bidang kegiatan dari pekerjaan/tempat bekerja di mana seseorang bekerja. Klasifikasi lapangan usaha mengikuti Klasifikasi Baku Lapangan Usaha Indonesia (KBLI) dalam 1 digit.
  13. Status pekerjaan adalah kedudukan seseorang dalam unit usaha/kegiatan dalam melakukan pekerjaan.
  14. Berusaha sendiri tanpa dibantu orang lain adalah bekerja atau berusaha dengan menanggung risiko secara ekonomis, yaitu dengan tidak kembalinya ongkos produksi yang telah dikeluarkan dalam rangka usahanya tersebut, serta tidak menggunakan pekerja dibayar maupun pekerja tak dibayar, termasuk yang sifat pekerjaannya memerlukan teknologi atau keahlian khusus.
  15. Berusaha dibantu buruh tidak tetap/ buruh tidak dibayar adalah bekerja atau berusaha atas risiko sendiri, dan menggunakan buruh/pekerja tak dibayar dan atau buruh/pekerja tidak tetap.
  16. Berusaha dibantu buruh tetap/ buruh dibayar adalah berusaha atas risiko sendiri dan mempekerjakan paling sedikit satu orang buruh/pekerja tetap yang dibayar.
  17. Buruh/karyawan/pegawai adalah seseorang yang bekerja pada orang lain atau instansi/kantor/perusahaan secara tetap dengan
12. *Industry is field of a person's activity or establishment. The classification of industries follows the Indonesia Standard Industrial Classification (KBLI) in one digit.*
  13. *Employment status is the status of a person at his place of work or establishment where he was employed.*
  14. *Own-account worker is a person who works at his own risk without assisted by paid per mount worker or unpaid worker include technical job or skill job.*
  15. *Employer assisted by temporary workers/unpaid worker is a person who works at his own risk and assisted by temporary worker/ unpaid worker.*
  16. *Employer assisted by permanent workers/paid workers is a person who does his business at her/his own risk at least one assisted by paid permanent worker.*
  17. *Employee is a person who work permanently for other people or institution/office/ company and gains some money/cash or goods*

menerima upah/gaji baik berupa uang maupun barang. Buruh yang tidak mempunyai majikan tetap, tidak digolongkan sebagai buruh/karyawan, tetapi sebagai pekerja bebas. Seseorang dianggap memiliki majikan tetap jika memiliki 1 (satu) majikan (orang/rumah tangga) yang sama dalam sebulan terakhir, khusus pada sektor bangunan batasannya tiga bulan. Apabila majikannya instansi/ lembaga, boleh lebih dari satu.

*as wage/ salary. Labor who have no permanent employer is not categorized as a laborer/ worker/ employee but casual worker. A laborers in general is considered to have a permanent employer if he has the same employer during the past month, particularly for building construction sector is 3 months. If the employer is an institution, more than 1 (one) employer is allowed.*

18. Pekerja bebas adalah seseorang yang bekerja pada orang lain/ majikan/ institusi yang tidak tetap (lebih dari 1 majikan dalam sebulan terakhir) di usaha pertanian baik berupa usaha rumah tangga maupun bukan usaha rumah tangga, ataupun di nonpertanian atas dasar balas jasa dengan menerima upah atau imbalan baik berupa uang maupun barang, dan baik dengan sistem pembayaran harian maupun borongan
19. Pekerja tak dibayar adalah seseorang yang bekerja membantu usaha untuk memperoleh penghasilan/ keuntungan yang dilakukan oleh salah seorang anggota rumah tangga atau bukan anggota rumah tangga tanpa mendapat upah/gaji baik berupa uang maupun barang.

18. *Casual employee is a person who does not work permanently for other people/employer/ institution (more than 1 employer during the last 1 month) in agricultural sector, either home industry or not home industry, or in non-agricultural sector based on remuneration paid with money or goods, and based on daily or contact payment system.*
19. *Unpaid worker is a person who intended to work without pay either with money or good, in an establishment run by other members of the family, relative or neighbour.*



**ULASAN**

**DESCRIPTION**

Kesejahteraan penduduk merupakan sasaran utama dari pembangunan. Sasaran ini tidak mungkin tercapai bila pemerintah tidak dapat memecahkan permasalahannya. Permasalahan ter-sebut diantaranya besarnya jumlah penduduk dan tidak meratanya penyebaran penduduk.

*The prosperity of population/people is the main goal of development in Majalengka Regency. This goal cannot be achieved if the goverment cannot solve the problem. The problems are among others the huge number of people and its spread.*

Tenaga kerja adalah modal bagi geraknya roda pembangunan. Jumlah dan komposisi tenaga kerja akan terus mengalami perubahan seiring dengan berlangsungnya proses demografi.

*Labor is main capital in development. Number and composition of labor will change as the impact of process of demography.*

Peningkatan jumlah penduduk umumnya diikuti pula dengan penambahan jumlah angkatan kerja yang tentunya menuntut peningkatan penyediaan lapangan kerja.

*The increase of population will generally be followed by the increase of labor that demands the increase of providing the job vacancies.*

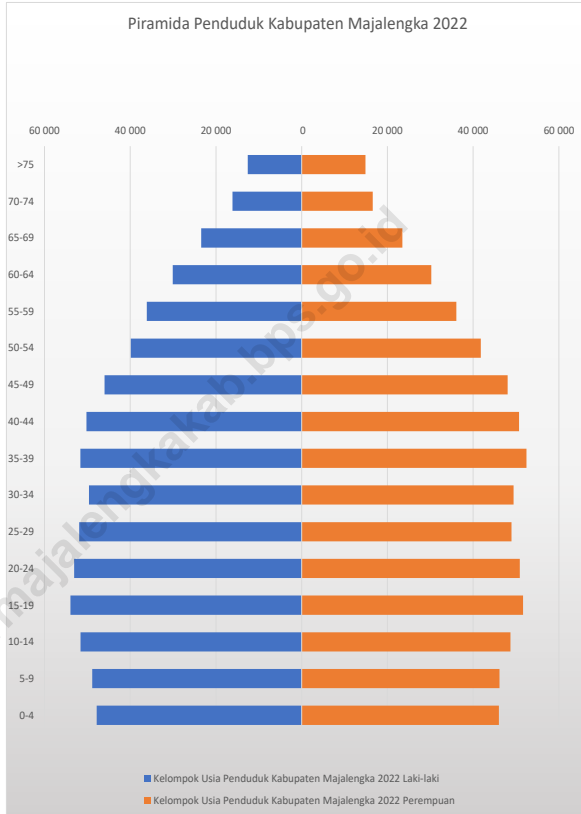
<https://majalengka.go.id>





Gambar 3.1  
Figures

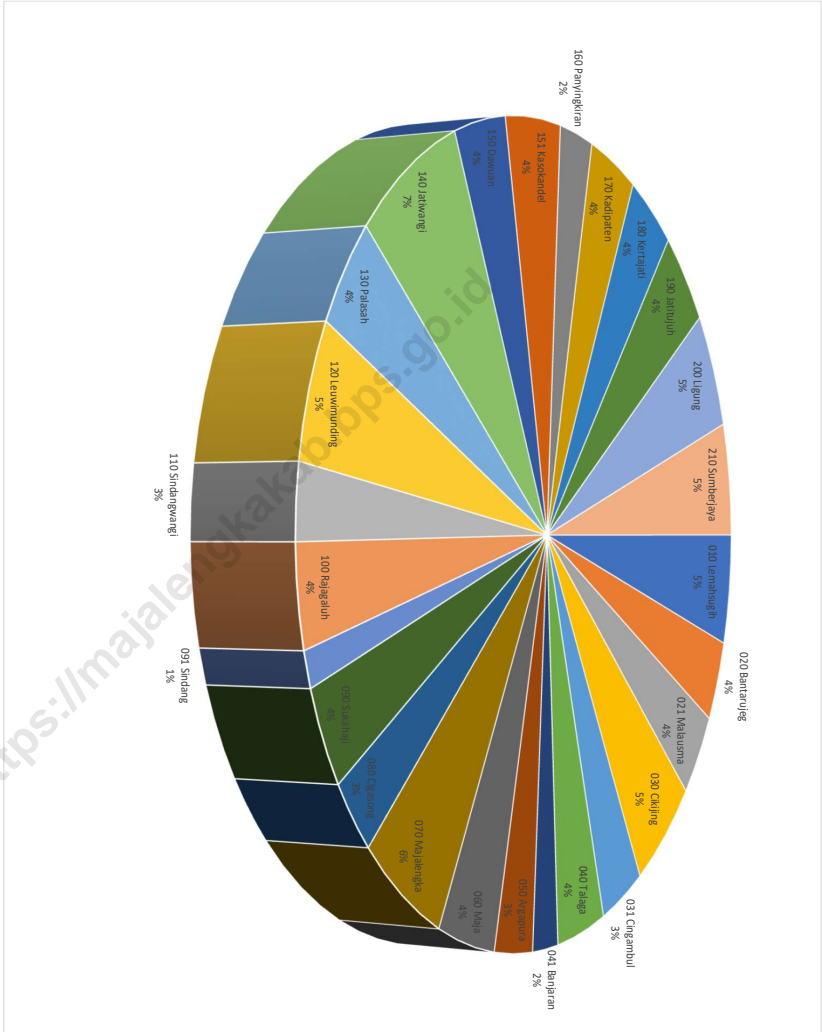
Jumlah Penduduk Menurut Kelompok Umur dan Jenis Kelamin di Kabupaten Majalengka, 2022  
*Population by Age Groups and Sex in Majalengka Regency, 2022*



Sumber/Source : BPS, Proyeksi Penduduk/BPS-Statistics Indonesia, Population Projection

Gambar 3.2  
Figures

Persentase Penduduk Menurut Kecamatan di Kabupaten Majalengka, 2022  
Population Percentage by Subdistrict in Majalengka Regency, 2022



Sumber/Source : BPS, Proyeksi Penduduk/BPS-Statistics Indonesia, Population Projection

### 3.1 PENDUDUK POPULATION

**Tabel 3.1.1 Penduduk, Laju Pertumbuhan Penduduk, Distribusi Persentase Penduduk, Kepadatan Penduduk, Rasio Jenis Kelamin Penduduk Menurut Kecamatan di Kabupaten Majalengka, 2022**  
*Population, Population Growth Rate, Percentage Distribution of Population, Population Density, and Population Sex Ratio by Subdistrict in Majalengka Regency, 2022*

Kecamatan Subdistrict	Penduduk (jiwa) Population	Laju Pertumbuhan Penduduk per Tahun 2020–2022 (%) Annual Population Growth Rate 2020–2022 (%)
(1)	(2)	(3)
010 Lemahsugih	64 546	1.00
020 Bantarujeg	47 069	0.80
021 Malausma	49 275	1.51
030 Cikijing	69 165	1.21
031 Cingambul	44 117	1.72
040 Talaga	48 747	1.01
041 Banjaran	25 256	0.44
050 Argapura	37 112	0.84
060 Maja	52 957	0.73
070 Majalengka	73 948	0.57
080 Cigasong	38 582	1.04
090 Sukahaji	48 557	1.67
091 Sindang	17 458	1.56
100 Rajagaluh	47 990	1.20
110 Sindangwangi	35 181	1.21
120 Leuwimunding	65 704	1.34
130 Palasah	54 932	1.50
140 Jatiwangi	91 808	0.86
150 Dawuan	48 304	0.66
151 Kasokandel	54 313	1.37
160 Panyingkiran	33 357	0.97
170 Kadipaten	48 136	0.85
180 Kertajati	48 720	1.15
190 Jatitujuh	56 115	0.79
200 Ligung	67 826	1.51
210 Sumberjaya	66 285	1.27
<b>Kabupaten Majalengka Majalengka Regency</b>	<b>1 335 460</b>	<b>1.10</b>

Lanjutan Tabel/*Continued Table* 3.1.1

Kecamatan <i>Subdistrict</i>	Persentase Penduduk <i>Percentage of Total Population</i>	Kepadatan Penduduk per km <sup>2</sup> <i>Population Density per sq.km</i>
(1)	(4)	(5)
010 Lemahsugih	4.83	821
020 Bantarujeg	3.52	708
021 Malausma	3.69	1 094
030 Cikijing	5.18	1 589
031 Cingambul	3.30	1 191
040 Talaga	3.65	1 121
041 Banjaran	1.89	602
050 Argapura	2.78	613
060 Maja	3.97	812
070 Majalengka	5.54	1 297
080 Cigasong	2.89	1 596
090 Sukahaji	3.64	1 493
091 Sindang	1.31	728
100 Rajagaluh	3.59	1 396
110 Sindangwangi	2.63	1 108
120 Leuwimunding	4.92	2 024
130 Palasah	4.11	1 420
140 Jatiwangi	6.87	2 293
150 Dawuan	3.62	2 030
151 Kasokandel	4.07	1 718
160 Panyingkiran	2.50	1 452
170 Kadipaten	3.60	2 202
180 Kertajati	3.65	352
190 Jatitujuh	4.20	762
200 Ligung	5.08	1 090
210 Sumberjaya	4.96	2 025
<b>Kabupaten Majalengka</b> <i>Majalengka Regency</i>	<b>100.00</b>	<b>1 109</b>

Lanjutan Tabel/*Continued Table* 3.1.1

Kecamatan <i>Subdistrict</i>	Rasio Jenis Kelamin Penduduk <i>Population Sex Ratio</i>
(1)	(6)
010 Lemahsugih	104.01
020 Bantarujeg	99.37
021 Malausma	104.86
030 Cikijing	101.47
031 Cingambul	102.11
040 Talaga	102.54
041 Banjaran	99.31
050 Argapura	102.52
060 Maja	101.43
070 Majalengka	100.44
080 Cigasong	102.50
090 Sukahaji	100.27
091 Sindang	98.61
100 Rajagaluh	101.84
110 Sindangwangi	102.50
120 Leuwimunding	103.03
130 Palasah	100.75
140 Jatiwangi	101.13
150 Dawuan	99.03
151 Kasokandel	100.40
160 Panyingkiran	100.20
170 Kadipaten	101.91
180 Kertajati	98.38
190 Jatitujuh	98.31
200 Ligung	97.84
210 Sumberjaya	100.16
<b>Kabupaten Majalengka <i>Majalengka Regency</i></b>	<b>100.99</b>

Catatan/Note: ...

Sumber/Source: BPS, Proyeksi Penduduk/BPS-Statistics Indonesia, *Population Projection*

**Tabel**  
**Table** 3.1.2**Jumlah Penduduk Menurut Kelompok Umur dan Jenis Kelamin di Kabupaten Majalengka, 2022**  
**Population by Age Groups and Sex in Majalengka Regency, 2022**

Kelompok Umur Age Groups	Jenis Kelamin/Sex		
	Laki-Laki Male	Perempuan Female	Jumlah Total
(1)	(2)	(3)	(4)
0–4	47.828	46.014	93.842
5–9	48.861	46.155	95.016
10–14	51.591	48.705	100.296
15–19	53.963	51.657	105.620
20–24	53.069	50.867	103.936
25–29	51.904	48.958	100.862
30–34	49.627	49.424	99.051
35–39	51.646	52.447	104.093
40–44	50.215	50.702	100.917
45–49	45.993	48.055	94.048
50–54	39.881	41.781	81.662
55–59	36.148	36.087	72.235
60–64	30.087	30.249	60.336
65–69	23.427	23.481	46.908
70–74	16.140	16.566	32.706
75+	20.635	23.297	43.932
<b>Kabupaten Majalengka Majalengka Regency</b>	<b>671.015</b>	<b>664.445</b>	<b>1.335.460</b>

Catatan/Note: ...

Sumber/Source: BPS, Proyeksi Pendudukan/BPS-Statistics Indonesia, Population Projection

**3.2 KETENAGAKERJAAN  
EMPLOYMENT**

**Tabel 3.2.1** Jumlah Penduduk Berumur 15 Tahun Keatas Menurut Jenis Kegiatan Selama Seminggu yang Lalu dan Jenis Kelamin di Kabupaten Majalengka, 2022  
*Population Aged 15 Years and Over by Type of Activity During The Previous Week and Sex in Majalengka Regency, 2022*

Kegiatan Utama <i>Main Activity</i>	Jenis Kelamin/Sex		
	Laki-Laki <i>Male</i>	Perempuan <i>Female</i>	Laki-Laki+ Perempuan <i>Male+Female</i>
(1)	(2)	(3)	(4)
<b>I. Angkatan Kerja/Economically Active</b>			
1. Bekerja/ <i>Working</i>	383 982	233 338	617 320
2. Pengangguran Terbuka/ <i>Unemployment</i>	16 857	9 951	26 808
<b>II. Bukan Angkatan Kerja/Not Economically Active</b>			
1. Sekolah/ <i>Attending School</i>	31 725	32 952	64 677
2. Mengurus Rumah Tangga/ <i>Housekeeping</i>	14 690	199 317	214 007
3. Lainnya/ <i>Others</i>	34 279	15 737	50 016
<b>Jumlah/Total</b>	<b>481 533</b>	<b>491 295</b>	<b>972 828</b>

Catatan/Note:

Sumber/Source: BPS, Survei Angkatan Kerja Nasional (Sakernas) Agustus/BPS-Statistics Indonesia, August National Labor Force Survey



**Tabel**  
**Table** 3.2.2

**Penduduk Berumur 15 Tahun ke Atas Menurut Pendidikan Tertinggi yang Ditamatkan dan Jenis Kegiatan Selama Seminggu yang Lalu di Kabupaten Majalengka, 2022**  
*Population 15 Years of Age and Over by Educational Attainment and Type of Activity During the Previous Week in Majalengka Regency, 2022*

Pendidikan Tertinggi yang Ditamatkan <sup>1</sup> <i>Educational Attainment<sup>1</sup></i>	Angkatan Kerja/ <i>Economically Active</i>			Persentase Bekerja terhadap Angkatan Kerja <i>Percentage of Working to Economically Active</i>
	Bekerja <i>Working</i>	Pengangguran <sup>2</sup> <i>Unemployment<sup>2</sup></i>	Jumlah Angkatan Kerja <i>Total of Economically Active</i>	
(1)	(2)	(3)	(4)	(5)
0	327 538	8 195	335 733	97,56
1	103 588	6 374	109 962	94,20
2	137 052	9 546	146 598	93,49
3	49 142	2 693	51 835	94,80
<b>Jumlah/Total</b>	617 320	26 808	644 128	95,84

Lanjutan Tabel/*Continued Table 3.2.2*

Pendidikan Tertinggi yang Ditamatkan <sup>1</sup> <i>Educational Attainment<sup>1</sup></i>	Bukan Angkatan Kerja <i>Not Economically Active</i>	Jumlah Total	Persentase Angkatan Kerja terhadap Penduduk Usia Kerja <i>Percentage of Economically Active to Working Age Population</i>
(1)	(6)	(7)	(8)
0	163 702	499 435	67,22
1	88 347	198 309	55,45
2	64 111	210 709	69,57
3	12 540	64 375	80,52
<b>Jumlah/Total</b>	328 700	972 828	66,21

Catatan/Note: <sup>1</sup> 0. ≤ Sekolah Dasar (SD)/≤ *Primary School*  
 1. Sekolah Menengah Pertama/*Junior High School*  
 2. Sekolah Menengah Atas/*Senior High School*  
 3. Perguruan Tinggi/*Collage*  
<sup>2</sup> 1. Mencari pekerjaan/*Looking for work*  
 2. Mempersiapkan usaha/*Establishing a new business/firm*  
 3. Merasa tidak mungkin mendapat pekerjaan/*Feeling hopeless in looking for work (discouraged job seekers)*  
 4. Sudah punya pekerjaan tetapi belum mulai bekerja/*Having job already but not starting to work yet*  
 Sumber/Source: BPS, Survei Angkatan Kerja Nasional (Sakernas) Agustus/BPS-Statistics Indonesia, August National Labor Force Survey

**Tabel**  
**Table** 3.2.3**Penduduk Berumur 15 Tahun Ke Atas yang Bekerja Selama Seminggu yang Lalu Menurut Status Pekerjaan Utama dan Jenis Kelamin di Kabupaten Majalengka, 2022**  
**Population 15 Years of Age and Over who Worked During The Previous Week by Main Employment Status and Sex in Majalengka Regency, 2022**

Status Pekerjaan Utama Main Employment Status	Laki-Laki Male	Perempuan Female	Jumlah Total
(1)	(2)	(3)	(4)
Berusaha sendiri <i>Own account worker</i>	93 026	51 451	144 477
Berusaha dibantu buruh tidak tetap/buruh tidak dibayar <i>Employer assisted by temporary worker/unpaid worker</i>	70 117	32 286	102 403
Berusaha dibantu buruh tetap/buruh dibayar <i>Employer assisted by permanent worker/paid worker</i>	17 933	4 442	22 375
Buruh/Karyawan/Pegawai/Employee	124 518	59 148	183 666
Pekerja bebas <i>Casual worker</i>	64 198	28 937	93 135
Pekerja keluarga/tak dibayar <i>Family worker/unpaid worker</i>	14 190	57 074	71 264
<b>Jumlah/Total</b>	<b>383 982</b>	<b>233 338</b>	<b>617 320</b>

Catatan/Note: ...

Sumber/Source: BPS, Survei Angkatan Kerja Nasional (Sakernas) Agustus/BPS-Statistics Indonesia, August National Labor Force Survey

**JUMLAH  
SEKOLAH**  
DI KABUPATEN MAJALENGKA

*Number of Schools in Majalengka Regency*



**Sumber/Source:**

Kementerian Pendidikan, Kebudayaan, Riset, dan Teknologi, data semester ganjil  
Ministry of Education, Culture, Research, and Technology, Basic Education Data System,  
odd semester report data



**PENJELASAN TEKNIS**

1. Tidak/belum pernah sekolah adalah mereka yang tidak pernah atau belum pernah terdaftar dan tidak pernah atau belum pernah aktif mengikuti pendidikan di suatu jenjang pendidikan formal, termasuk juga yang tamat/belum tamat taman kanak-kanak tetapi tidak melanjutkan ke sekolah dasar.
2. Masih bersekolah adalah mereka yang terdaftar dan aktif mengikuti pendidikan formal atau nonformal (Paket A,B,C, atau C), baik pendidikan dasar, menengah maupun pendidikan tinggi. Bagi mahasiswa yang sedang cuti dianggap masih sekolah.
3. Tidak bersekolah lagi adalah mereka yang pernah terdaftar dan aktif mengikuti pendidikan formal atau nonformal (Paket A, B, atau C), tetapi pada saat pencacahan tidak lagi terdaftar dan tidak aktif mengikuti pendidikan.
4. Tamat sekolah adalah menyelesaikan pelajaran yang ditandai dengan lulus akhir pada kelas atau tingkat terakhir suatu jenjang pendidikan di sekolah negeri maupun swasta dengan mendapatkan tanda tamat belajar/ijazah. Seseorang yang belum mengikuti pelajaran pada kelas tertinggi tetapi telah mengikuti ujian akhir dan lulus, dianggap tamat sekolah.
5. Untuk mengukur kemiskinan,

**TECHNICAL NOTES**

1. *Not/never attending school is someone who has never attended or never been registered in a formal education, such as primary, secondary, and tertiary education, including those who just completed kindergarten are considered as never attended school.*
2. *Attending school is someone who is currently attending primary, secondary, or tertiary education, including package A, B, or C. College student who postpones his/her study is considered as attending school.*
3. *Not attending school anymore is someone who had enrolled and participated in formal or non-formal education in the past, including package A,B, or C, but currently does not attend school.*
4. *Completed particular level of education is someone who has completed particular level of education in private or public school and accepting graduation certificate. Someone who has never attended the highest grade but passed the final exam is considered as completed particular level of education.*
5. *To measure poverty, BPS-Statistics Indonesia has used the concept of basic needs approach. Therefore, poverty is viewed as economic inability to fulfill food and non-food basic needs which are measured by consumption/ expenditure.*

BPS menggunakan konsep kemampuan memenuhi kebutuhan dasar (basic needs approach). Dengan pendekatan ini, kemiskinan dipandang sebagai ketidakmampuan dari sisi ekonomi untuk memenuhi kebutuhan dasar makanan dan bukan makanan yang diukur dari sisi pengeluaran. Metode yang digunakan adalah menghitung Garis Kemiskinan (GK), yang terdiri dari dua komponen yaitu Garis Kemiskinan Makanan (GKM) dan Garis Kemiskinan Non- Makanan (GKNM). Penghitungan Garis Kemiskinan dilakukan secara terpisah untuk daerah perkotaan dan perdesaan.

6. Penduduk miskin adalah penduduk yang memiliki rata-rata pengeluaran per kapita per bulan di bawah Garis Kemiskinan.
7. Bencana alam adalah peristiwa atau serangkaian peristiwa yang mengancam dan mengganggu kehidupan/ penghidupan masyarakat yang disebabkan oleh faktor alam, antara lain berupa gempa bumi, tsunami, gunung meletus, banjir, kekeringan, angin topan, dan tanah longsor, sehingga mengakibatkan kerugian materi maupun non-materi.

*The method used is calculating poverty line, which consists of two components that are Food Poverty Line (FPL) and Non-Food Poverty Line (NFPL). The poverty line was calculated separately for urban and rural areas.*

6. *A person whose expenditure per capita per month is below the poverty line is considered to be poor.*
7. *Natural disaster is an event or series of events that threaten and disrupt the lives and livelihoods caused by natural factors, such as: earthquake, tsunami, volcanic eruption, flood, flash flood, drought, typhoon/ cyclone, and landslide, so it can lead to result in loss of material and non- material.*

**ULASAN****DESCRIPTION**

Salah satu faktor utama keberhasilan pembangunan disuatu daerah adalah tersedianya sumber daya manusia (SDM) yang berkualitas, maka melalui jalur pendidikan pemerintah secara konsisten berupaya meningkatkan SDM penduduk melalui berbagai program.

*One of the main factors of success of development in an area is the availability of human resources (HR) quality, then through government education consistently seeks to improve the human population through various programs.*

Salah satu indikator yang dapat digunakan untuk melihat keberhasilan bidang pendidikan adalah tingkat buta huruf, artinya dengan rendahnya tingkat buta huruf menunjukkan keberhasilan program pengentasan buta huruf dan untuk mencapai program tersebut harus didukung oleh sarana pendidikan yang memadai.

*One indicator that can be used to see the success of education is illiteracy, which means with low levels of literacy indicates success illiteracy eradication program and to achieve the program must be supported by means of an adequate education.*

Di Kabupaten Majalengka sarana pendidikan yang tersedia meliputi sekolah SD/MI, SLTP/MTs., dan SMA/MA/SMK.

*In Majalengka Regency educational facilities available include elementary, junior and senior high / vocational.*

Pembangunan bidang kesehatan meliputi seluruh siklus atau tahapan kehidupan manusia. Bila pembangunan kesehatan berhasil dengan baik maka secara langsung atau tidak langsung akan terjadi peningkatan kesejahteraan rakyat.

*Health development covering the entire cycle or stage of human life. When the health development is successful, directly or indirectly, will increase people's welfare.*

Kesejahteraan merupakan bagian yang sangat penting dalam rangka peningkatan SDM penduduk Kabupaten Majalengka, karena itu program-program kesehatan telah dimula atau diprioritaskan pada

*Welfare is a very important part in enhancing the human population Majalengka regency, because it's health programs have been initiated or prioritized at the next generation of candidates. Given these efforts are*



calon generasi penerus. Dengan adanya upaya tersebut diharapkan akan tercapai derajat kesehatan masyarakat yang baik, yang akhirnya akan meningkatkan produktivitas. Dan untuk meningkatkan derajat kesehatan masyarakat antara lain dilakukan dengan penambahan tenaga para medis.

Program Keluarga Berencana di Indonesia telah diakui keberhasilannya dalam upaya menekan laju pertumbuhan penduduk, bahkan dijadikan acuan model program KB di beberapa negara berkembang.

Kehidupan beragama yang diatur dalam UUD 1945 Pasal 29 dan Sila Pertama Falsafah Negara, yaitu kehidupan beragama dikembangkan dan diarahkan untuk peningkatan akhlak demi kepentingan bersama untuk membangun masyarakat adil dan makmur.

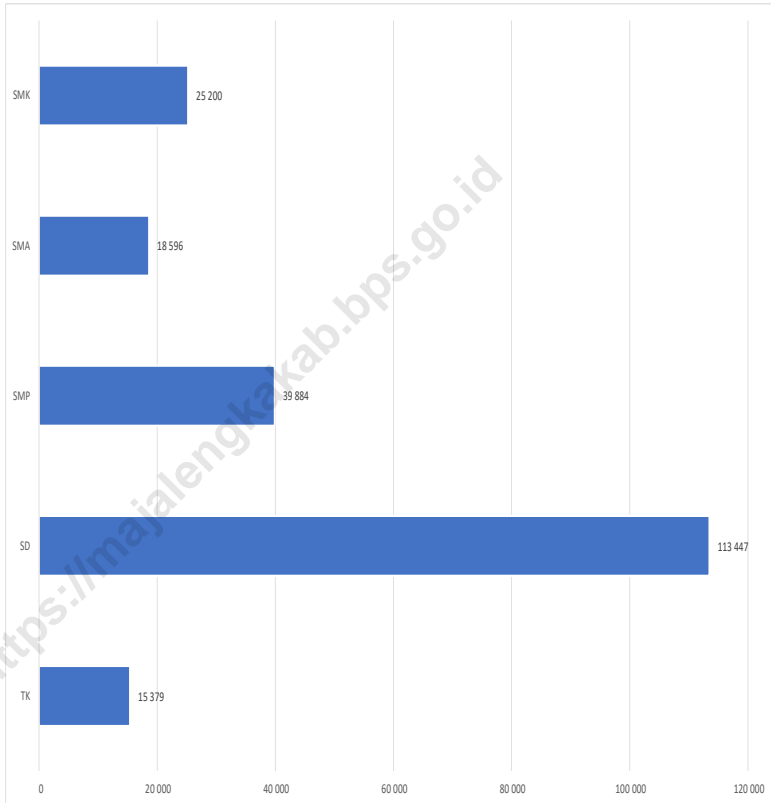
*expected to achieve a good degree of public health, which ultimately will improve productivity. And to improve public health among others carried out by the addition of the medical personnel.*

*Family planning program in Indonesia has been recognized success in efforts to reduce the rate of population growth, and even used as a reference model of family planning programs in developing countries.*

*Religious life set out in Article 29 of the 1945 Constitution and the First Precept Philosophy of the State, namely the religious life dikembangkan and directed to increase the morality of mutual interest to build a just and prosperous society.*

Gambar 4.1  
Figures

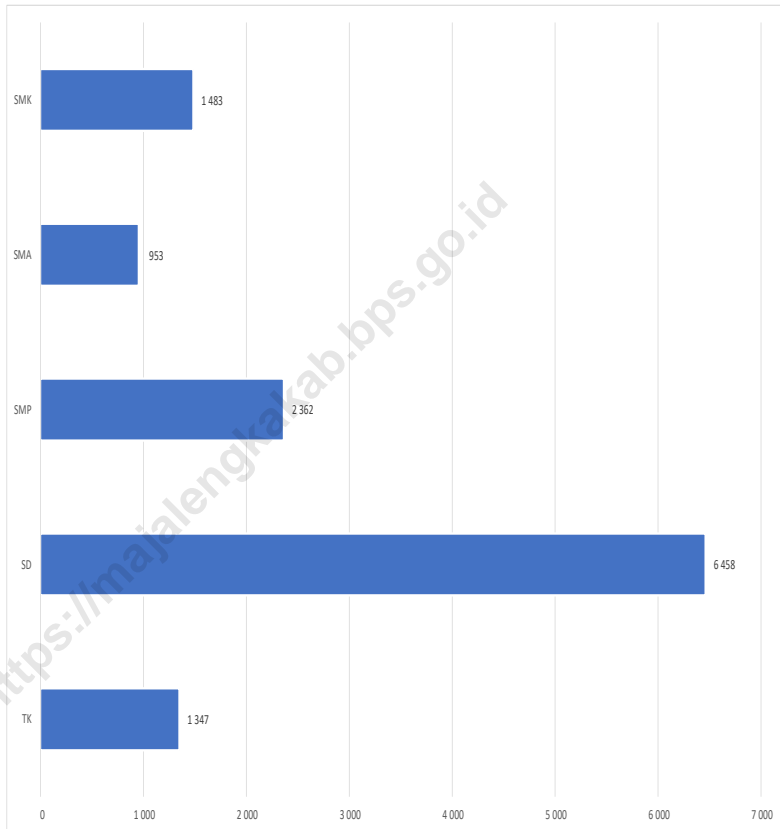
Jumlah Murid Menurut Tingkat Pendidikan di Kabupaten Majalengka, 2022  
*Number of Pupils by Education Level in Majalengka Regency, 2022*



Sumber/Source : Kementerian Pendidikan, Kebudayaan, Riset, dan Teknologi, Data Semester Ganji/Ministry of Education, Culture, Research, and Technology, Odd semester report data

**Gambar** 4.2  
**Figures**

Jumlah Guru Menurut Tingkat Pendidikan di Kabupaten Majalengka, 2022  
*Number of Teacher by Education Level in Majalengka Regency, 2022*



Sumber/Source : Kementerian Pendidikan, Kebudayaan, Riset, dan Teknologi, Data Semester Ganjil/Ministry of Education, Culture, Research, and Technology, Odd semester report data

## 4.1 PENDIDIKAN EDUCATION

**Tabel 4.1.1** Jumlah Sekolah, Guru, dan Murid Taman Kanak-Kanak (TK) di Bawah Kementerian Pendidikan, Kebudayaan, Riset, dan Teknologi Menurut Kecamatan di Kabupaten Majalengka, 2021/2022 dan 2022/2023  
*Number of Schools, Teachers, and Pupils in Kindergarten Under The Ministry of Education, Culture, Research, and Technology by Subdistrict in Majalengka Regency, 2021/2022 and 2022/2023*

Kecamatan Subdistrict	Sekolah/Schools					
	Negeri/Public		Swasta/Private		Jumlah/Total	
	2021/2022	2022/2023	2021/2022	2022/2023	2021/2022	2022/2023
(1)	(2)	(3)	(4)	(5)	(6)	(7)
010 Lemahsugih	-	-	21	21	21	21
020 Bantarujeg	-	-	14	14	14	14
021 Malusma	-	-	16	17	16	17
030 Cikijing	-	-	13	13	13	13
031 Cingambul	-	-	9	9	9	9
040 Talaga	-	-	13	14	13	14
041 Banjaran	-	-	13	13	13	13
050 Argapura	-	-	7	9	7	9
060 Maja	-	-	12	14	12	14
070 Majalengka	-	-	27	28	27	28
080 Cigasong	1	1	15	16	16	17
090 Sukahaji	1	1	13	13	14	14
091 Sindang	-	-	6	6	6	6
100 Rajagaluh	-	-	7	7	7	7
110 Sindangwangi	-	-	12	12	12	12
120 Leuwimunding	-	1	11	11	11	12
130 Palasah	-	-	20	20	20	20
140 Jatiwangi	1	1	24	24	25	25
150 Dawuan	1	1	16	16	17	17
151 Kasokandel	-	-	16	16	16	16
160 Panyingkiran	-	-	11	11	11	11
170 Kadipaten	-	-	12	12	12	12
180 Kertajati	-	-	16	16	16	16
190 Jatitujuh	-	-	17	17	17	17
200 Ligung	-	-	23	23	23	23
210 Sumberjaya	-	-	20	20	20	20
<b>Kabupaten Majalengka Majalengka Regency</b>	<b>4</b>	<b>5</b>	<b>384</b>	<b>392</b>	<b>388</b>	<b>397</b>

Lanjutan Tabel/Continued Table 4.1.1

Kecamatan Subdistrict	Guru <sup>1</sup> /Teachers <sup>1</sup>					
	Negeri/Public		Swasta/Private		Jumlah/Total	
	2021/2022	2022/2023	2021/2022	2022/2023	2021/2022	2022/2023
(1)	(8)	(9)	(10)	(11)	(12)	(13)
010 Lemahsugih	-	-	63	66	63	66
020 Bantarujeg	-	-	53	50	53	50
021 Malausma	-	-	45	43	45	43
030 Cikijing	-	-	59	60	59	60
031 Cingambul	-	-	22	22	22	22
040 Talaga	-	-	45	45	45	45
041 Banjaran	-	-	40	41	40	41
050 Argapura	-	-	19	21	19	21
060 Maja	-	-	55	56	55	56
070 Majalengka	-	-	131	133	131	133
080 Cigasong	5	4	53	52	58	56
090 Sukahaji	3	2	50	51	53	53
091 Sindang	-	-	16	17	16	17
100 Rajagaluh	-	-	20	22	20	22
110 Sindangwangi	-	-	38	41	38	41
120 Leuwimunding	-	4	40	36	40	40
130 Palasah	-	-	63	60	63	60
140 Jatiwangi	4	3	79	81	83	84
150 Dawuan	5	4	54	55	59	59
151 Kasokandel	-	-	59	56	59	56
160 Panyingkiran	-	-	32	34	32	34
170 Kadipaten	-	-	45	43	45	43
180 Kertajati	-	-	46	46	46	46
190 Jatitujuh	-	-	67	68	67	68
200 Ligung	-	-	63	62	63	62
210 Sumberjaya	-	-	67	69	67	69
<b>Kabupaten Majalengka Majalengka Regency</b>	<b>17</b>	<b>17</b>	<b>1 324</b>	<b>1 330</b>	<b>1 341</b>	<b>1 347</b>

Lanjutan Tabel/*Continued Table* 4.1.1

Kecamatan Subdistrict	Murid/Pupils					
	Negeri/Public		Swasta/Private		Jumlah/Total	
	2021/2022	2022/2023	2021/2022	2022/2023	2021/2022	2022/2023
(1)	(8)	(9)	(10)	(11)	(12)	(13)
010 Lemahsugih	-	-	776	793	776	793
020 Bantarujeg	-	-	505	486	505	486
021 Malausma	-	-	646	656	646	656
030 Cikijing	-	-	729	702	729	702
031 Cingambul	-	-	276	233	276	233
040 Talaga	-	-	459	550	459	550
041 Banjaran	-	-	323	312	323	312
050 Argapura	-	-	200	224	200	224
060 Maja	-	-	546	534	546	534
070 Majalengka	-	-	1 193	1 343	1 193	1 343
080 Cigasong	56	60	537	576	593	636
090 Sukahaji	28	25	522	510	550	535
091 Sindang	-	-	198	194	198	194
100 Rajagaluh	-	-	230	210	230	210
110 Sindangwangi	-	-	443	477	443	477
120 Leuwimunding	-	88	556	447	556	535
130 Palasah	-	-	697	678	697	678
140 Jatiwangi	59	67	971	1 002	1 030	1 069
150 Dawuan	33	28	495	548	528	576
151 Kasokandel	-	-	567	611	567	611
160 Panyingkiran	-	-	358	379	358	379
170 Kadipaten	-	-	476	547	476	547
180 Kertajati	-	-	440	480	440	480
190 Jatitujuh	-	-	744	788	744	788
200 Ligung	-	-	741	792	741	792
210 Sumberjaya	-	-	874	1 039	874	1 039
<b>Kabupaten Majalengka Majalengka Regency</b>	<b>176</b>	<b>268</b>	<b>14 502</b>	<b>15 111</b>	<b>14 678</b>	<b>15 379</b>

Catatan/Note: <sup>1</sup> Jumlah guru termasuk kepala sekolah dan guru/*The total of teachers including headmaster and teacher*

Sumber/Source: Kementerian Pendidikan, Kebudayaan, Riset, dan Teknologi, Data Semester Ganjil/*Ministry of Education, Culture, Research, and Technology, Odd semester report data*

**Tabel**  
**Table** 4.1.2

**Jumlah Sekolah, Guru, dan Murid Raudatul Athfal (RA)  
di Bawah Kementerian Agama Menurut Kecamatan di  
Kabupaten Majalengka, 2021/2022 dan 2022/2023**  
*Number of Schools, Teachers, and Pupils in Raudatul Athfal  
(RA) Under The Ministry of Religious Affairs by Subdistrict in  
Majalengka Regency, 2021/2022 and 2022/2023*

Kecamatan Subdistrict	Sekolah/Schools		Guru/Teachers		Murid/Pupils	
	2021/2022	2022/2023	2021/2022	2022/2023	2021/2022	2022/2023
(1)	(2)	(3)	(4)	(5)	(6)	(7)
010 Lemahsugih	20	20	76	76	744	787
020 Bantarujeg	24	24	96	98	757	731
021 Malausma	15	15	55	56	689	588
030 Cikijing	21	21	95	95	929	955
031 Cingambul	12	12	54	54	695	651
040 Talaga	18	18	69	69	597	543
041 Banjaran	6	7	22	22	214	194
050 Argapura	9	8	40	42	332	287
060 Maja	16	17	87	87	887	866
070 Majalengka	14	15	81	81	582	529
080 Cigasong	3	3	13	15	132	362
090 Sukahaji	7	7	27	27	266	254
091 Sindang	5	5	24	24	174	154
100 Rajagaluh	16	16	79	79	793	773
110 Sindangwangi	7	7	31	31	271	237
120 Leuwimunding	15	15	98	98	1 129	1 100
130 Palasah	11	11	39	41	407	386
140 Jatiwangi	14	14	53	54	735	695
150 Dawuan	7	7	22	25	320	329
151 Kasokandel	10	10	36	36	429	378
160 Panyingkiran	4	4	21	22	229	222
170 Kadipaten	8	8	30	30	358	304
180 Kertajati	10	10	45	46	557	551
190 Jatitujuh	10	10	54	54	372	440
200 Ligung	13	13	47	47	512	508
210 Sumberjaya	7	7	37	37	534	484
<b>Kabupaten Majalengka Majalengka Regency</b>	<b>302</b>	<b>304</b>	<b>1 331</b>	<b>1 346</b>	<b>13 644</b>	<b>13 308</b>

Catatan/Note: Seluruh Raudatul Athfal (RA) berstatus swasta/All Raudatul Athfal (RA) are private

Sumber/Source: Kementerian Agama, EMIS, Data Semester Ganjil/Ministry of Religious Affairs, EMIS, Odd semester report data

**Tabel 4.1.3**  
**Table**

**Jumlah Sekolah, Guru, dan Murid Sekolah Dasar (SD) di Bawah Kementerian Pendidikan, Kebudayaan, Riset, dan Teknologi Menurut Kecamatan di Kabupaten Majalengka, 2021/2022 dan 2022/2023**  
**Number of Schools, Teachers, and Pupils in Elementary Schools Under The Ministry of Education, Culture, Research, and Technology by Subdistrict in Majalengka Regency, 2021/2022 and 2022/2023**

Kecamatan Subdistrict	Sekolah/Schools					
	Negeri/Public		Swasta/Private		Jumlah/Total	
	2021/2022	2022/2023	2021/2022	2022/2023	2021/2022	2022/2023
(1)	(2)	(3)	(4)	(5)	(6)	(7)
010 Lemahsugih	37	37	-	-	37	37
020 Bantarujeg	27	27	-	-	27	27
021 Malausma	25	25	-	-	25	25
030 Cikijing	30	30	3	4	33	34
031 Cingambul	25	25	-	-	25	25
040 Talaga	30	30	1	1	31	31
041 Banjaran	18	18	-	-	18	18
050 Argapura	22	22	-	-	22	22
060 Maja	29	29	-	-	29	29
070 Majalengka	34	34	3	3	37	37
080 Cigasong	17	17	-	-	17	17
090 Sukahaji	20	20	-	-	20	20
091 Sindang	11	11	-	-	11	11
100 Rajagaluh	28	27	-	-	28	27
110 Sindangwangi	18	18	1	1	19	19
120 Leuwimunding	30	30	-	1	30	31
130 Palasah	24	24	1	1	25	25
140 Jatiwangi	41	41	2	2	43	43
150 Dawuan	20	20	1	1	21	21
151 Kasokandel	21	21	1	1	22	22
160 Panyingkiran	15	15	1	1	16	16
170 Kadipaten	18	18	-	-	18	18
180 Kertajati	30	30	1	1	31	31
190 Jatitujuh	28	28	-	-	28	28
200 Ligung	33	33	-	-	33	33
210 Sumberjaya	26	26	-	-	26	26
<b>Kabupaten Majalengka Majalengka Regency</b>	<b>657</b>	<b>656</b>	<b>15</b>	<b>17</b>	<b>672</b>	<b>673</b>



Lanjutan Tabel/Continued Table 4.1.3

Kecamatan Subdistrict	Guru <sup>1</sup> /Teachers <sup>1</sup>					
	Negeri/Public		Swasta/Private		Jumlah/Total	
	2021/2022	2022/2023	2021/2022	2022/2023	2021/2022	2022/2023
(1)	(8)	(9)	(10)	(11)	(12)	(13)
010 Lemahsugih	335	339	-	-	335	339
020 Bantarujeg	263	263	-	-	263	263
021 Malausma	236	236	-	-	236	236
030 Cikijing	342	356	34	40	376	396
031 Cingambul	258	254	-	-	258	254
040 Talaga	292	288	22	15	314	303
041 Banjaran	214	197	-	-	214	197
050 Argapura	189	185	-	-	189	185
060 Maja	326	303	-	-	326	303
070 Majalengka	392	386	49	50	441	436
080 Cigasong	214	197	-	-	214	197
090 Sukahaji	209	205	-	-	209	205
091 Sindang	91	90	-	-	91	90
100 Rajagaluh	207	193	-	-	207	193
110 Sindangwangi	153	140	7	8	160	148
120 Leuwimunding	285	295	-	3	285	298
130 Palasah	218	220	13	12	231	232
140 Jatiwangi	415	405	20	22	435	427
150 Dawuan	174	176	21	17	195	193
151 Kasokandel	212	211	4	4	216	215
160 Panyingkiran	148	144	16	21	164	165
170 Kadipaten	208	202	-	-	208	202
180 Kertajati	235	223	5	5	240	228
190 Jatitujuh	232	227	-	-	232	227
200 Ligung	290	291	-	-	290	291
210 Sumberjaya	227	235	-	-	227	235
<b>Kabupaten Majalengka Majalengka Regency</b>	<b>6 365</b>	<b>6 261</b>	<b>191</b>	<b>197</b>	<b>6 556</b>	<b>6 458</b>

Lanjutan Tabel/*Continued Table 4.1.3*

Kecamatan Subdistrict	Murid/Pupils					
	Negeri/Public		Swasta/Private		Jumlah/Total	
	2021/2022	2022/2023	2021/2022	2022/2023	2021/2022	2022/2023
(1)	(8)	(9)	(10)	(11)	(12)	(13)
010 Lemahsugih	4 931	4 789	-	-	4 931	4 789
020 Bantarujeg	3 597	3 577	-	-	3 597	3 577
021 Malausma	4 475	4 422	-	-	4 475	4 422
030 Cikijing	5 990	5 898	423	543	6 413	6 441
031 Cingambul	4 159	4 231	-	-	4 159	4 231
040 Talaga	3 839	3 792	201	236	4 040	4 028
041 Banjaran	1 493	1 493	-	-	1 493	1 493
050 Argapura	3 317	3 337	-	-	3 317	3 337
060 Maja	4 027	3 986	-	-	4 027	3 986
070 Majalengka	6 613	6 653	784	849	7 397	7 502
080 Cigasong	3 231	3 320	-	-	3 231	3 320
090 Sukahaji	3 727	3 746	-	-	3 727	3 746
091 Sindang	1 338	1 393	-	-	1 338	1 393
100 Rajagaluh	3 907	3 887	-	-	3 907	3 887
110 Sindangwangi	2 665	2 642	158	223	2 823	2 865
120 Leuwimunding	6 129	6 237	-	39	6 129	6 276
130 Palasah	4 552	4 634	307	335	4 859	4 969
140 Jatiwangi	7 654	7 656	254	314	7 908	7 970
150 Dawuan	3 527	3 494	479	514	4 006	4 008
151 Kasokandel	4 101	4 185	70	109	4 171	4 294
160 Panyingkiran	2 714	2 705	324	353	3 038	3 058
170 Kadipaten	4 305	4 363	-	-	4 305	4 363
180 Kertajati	3 910	3 996	70	85	3 980	4 081
190 Jatitujuh	4 379	4 366	-	-	4 379	4 366
200 Ligung	5 715	5 698	-	-	5 715	5 698
210 Sumberjaya	5 537	5 347	-	-	5 537	5 347
<b>Kabupaten Majalengka Majalengka Regency</b>	<b>109 832</b>	<b>109 847</b>	<b>3 070</b>	<b>3 600</b>	<b>112 902</b>	<b>113 447</b>

Catatan/Note: <sup>1</sup> Jumlah guru termasuk kepala sekolah dan guru/*The total of teachers including headmaster and teacher*  
 Sumber/Source: Kementerian Pendidikan, Kebudayaan, Riset, dan Teknologi, data semester ganjil/*Ministry of Education, Culture, Research, and Technology, odd semester report data*

**Tabel 4.1.4** Jumlah Sekolah, Guru, dan Murid Madrasah Ibtidaiyah (MI) di Bawah Kementerian Agama Menurut Kecamatan di Kabupaten Majalengka, 2021/2022 dan 2022/2023  
**Number of Schools, Teachers, and Pupils in Madrasah Ibtidaiyah (MI) Under The Ministry of Religious Affairs by Subdistrict in Majalengka Regency, 2021/2022 and 2022/2023**

Kecamatan Subdistrict	Sekolah/Schools					
	Negeri/Public		Swasta/Private		Jumlah/Total	
	2021/2022	2022/2023	2021/2022	2022/2023	2021/2022	2022/2023
(1)	(2)	(3)	(4)	(5)	(6)	(7)
010 Lemahsugih	1	1	12	12	13	13
020 Bantarujeg	-	-	6	6	6	6
021 Malausma	-	-	7	7	7	7
030 Cikijing	-	-	4	4	4	4
031 Cingambul	-	-	2	2	2	2
040 Talaga	1	1	6	6	7	7
041 Banjaran	-	-	6	6	6	6
050 Argapura	-	-	-	-	-	0
060 Maja	-	-	8	9	8	9
070 Majalengka	-	-	-	-	-	0
080 Cigasong	-	-	-	-	-	0
090 Sukahaji	-	-	4	4	4	4
091 Sindang	-	-	1	1	1	1
100 Rajagaluh	-	-	2	2	2	2
110 Sindangwangi	-	-	3	1	3	1
120 Leuwimunding	-	-	1	1	1	1
130 Palasah	1	1	-	-	1	1
140 Jatiwangi	1	1	3	2	4	3
150 Dawuan	-	-	2	1	2	1
151 Kasokandel	-	-	3	3	3	3
160 Panyingkiran	-	-	-	-	-	0
170 Kadipaten	1	1	-	-	1	1
180 Kertajati	1	1	3	6	4	7
190 Jatitujuh	1	1	1	1	2	2
200 Ligung	-	-	2	2	2	2
210 Sumberjaya	-	-	3	3	3	3
<b>Kabupaten Majalengka Majalengka Regency</b>	<b>7</b>	<b>7</b>	<b>79</b>	<b>79</b>	<b>86</b>	<b>86</b>

Lanjutan Tabel/*Continued Table* 4.1.4

Kecamatan <i>Subdistrict</i>	Guru <sup>1</sup> / <i>Teachers</i> <sup>1</sup>					
	Negeri/ <i>Public</i>		Swasta/ <i>Private</i>		Jumlah/ <i>Total</i>	
	2021/2022	2022/2023	2021/2022	2022/2023	2021/2022	2022/2023
(1)	(8)	(9)	(10)	(11)	(12)	(13)
010 Lemahsugih	18	16	113	115	131	133
020 Bantarujeg	-	-	60	61	60	61
021 Malausma	-	-	62	62	62	62
030 Cikijing	-	-	48	48	48	48
031 Cingambul	-	-	19	20	19	20
040 Talaga	11	11	57	57	68	68
041 Banjaran	-	-	70	71	70	71
050 Argapura	-	-	-	-	-	-
060 Maja	-	-	88	89	88	89
070 Majalengka	-	-	-	-	-	-
080 Cigasong	-	-	-	-	-	-
090 Sukahaji	-	-	37	36	37	36
091 Sindang	-	-	10	10	10	10
100 Rajagaluh	-	-	22	23	22	23
110 Sindangwangi	-	-	14	15	14	15
120 Leuwimunding	-	-	11	11	11	11
130 Palasah	9	9	-	-	9	9
140 Jatiwangi	15	15	34	34	49	49
150 Dawuan	-	-	17	16	17	16
151 Kasokandel	-	-	33	33	33	33
160 Panyingkiran	-	-	-	-	-	-
170 Kadipaten	13	13	-	-	13	13
180 Kertajati	11	11	29	30	40	41
190 Jatitujuh	20	20	6	6	26	26
200 Ligung	-	-	13	14	13	14
210 Sumberjaya	-	-	30	31	30	31
<b>Kabupaten Majalengka <i>Majalengka Regency</i></b>	<b>97</b>	<b>97</b>	<b>773</b>	<b>782</b>	<b>870</b>	<b>879</b>

Lanjutan Tabel/Continued Table 4.1.4

Kecamatan Subdistrict	Murid/Pupils					
	Negeri/Public		Swasta/Private		Jumlah/Total	
	2021/2022	2022/2023	2021/2022	2022/2023	2021/2022	2022/2023
(1)	(8)	(9)	(10)	(11)	(12)	(13)
010 Lemahsugih	151	165	1 458	1 446	1 609	1 611
020 Bantarujeg	-	-	677	723	677	723
021 Malausma	-	-	730	726	730	726
030 Cikijing	-	-	542	633	542	633
031 Cingambul	-	-	259	263	259	263
040 Talaga	140	142	676	1 110	816	1 252
041 Banjaran	-	-	594	686	594	686
050 Argapura	-	-	-	-	-	-
060 Maja	-	-	862	613	862	613
070 Majalengka	-	-	-	-	-	-
080 Cigasong	-	-	-	-	-	-
090 Sukahaji	-	-	332	447	332	447
091 Sindang	-	-	271	291	271	291
100 Rajagaluh	-	-	402	687	402	687
110 Sindangwangi	-	-	92	90	92	90
120 Leuwimunding	-	-	238	240	238	240
130 Palasah	100	108	-	-	100	108
140 Jatiwangi	219	215	440	614	659	829
150 Dawuan	-	-	223	321	223	321
151 Kasokandel	-	-	455	254	455	254
160 Panyingkiran	-	-	-	-	-	-
170 Kadipaten	154	165	-	165	154	330
180 Kertajati	83	74	349	351	432	425
190 Jatitujuh	320	101	46	481	366	582
200 Ligung	-	-	251	240	251	240
210 Sumberjaya	-	-	502	361	502	361
<b>Kabupaten Majalengka Majalengka Regency</b>	<b>1 167</b>	<b>970</b>	<b>9 399</b>	<b>10 742</b>	<b>10 566</b>	<b>11 712</b>

Catatan/Note: ....

Sumber/Source: Kementerian Agama, EMIS, Data Semester Ganjil/Ministry of Religious Affairs, EMIS, Odd semester report data

**Tabel**  
**Table 4.1.5**

**Jumlah Sekolah, Guru, dan Murid Sekolah Menengah Pertama (SMP) di Bawah Kementerian Pendidikan, Kebudayaan, Riset, dan Teknologi Menurut Kecamatan di Kabupaten Majalengka, 2021/2022 dan 2022/2023**  
**Number of Schools, Teachers, and Pupils in Junior High Schools Under The Ministry of Education, Culture, Research, and Technology by Subdistrict in Majalengka Regency, 2021/2022 and 2022/2023**

Kecamatan Subdistrict	Sekolah/Schools					
	Negeri/Public		Swasta/Private		Jumlah/Total	
	2021/2022	2022/2023	2021/2022	2022/2023	2021/2022	2022/2023
(1)	(2)	(3)	(4)	(5)	(6)	(7)
010 Lemahsugih	5	5	-	1	5	6
020 Bantarujeg	3	3	-	-	3	3
021 Malausma	2	2	5	5	7	7
030 Cikijing	3	3	3	3	6	6
031 Cingambul	2	2	4	4	6	6
040 Talaga	4	4	1	1	5	5
041 Banjaran	3	3	1	1	4	4
050 Argapura	3	3	1	1	4	4
060 Maja	5	5	4	4	9	9
070 Majalengka	7	7	2	4	9	11
080 Cigasong	1	1	1	1	2	2
090 Sukahaji	2	2	1	1	3	3
091 Sindang	1	1	1	1	2	2
100 Rajagaluh	3	3	2	2	5	5
110 Sindangwangi	3	3	1	1	4	4
120 Lewuwunding	3	3	1	1	4	4
130 Palasah	2	2	3	3	5	5
140 Jatiwangi	4	4	4	5	8	9
150 Dawuan	2	2	1	1	3	3
151 Kasokandel	3	3	1	1	4	4
160 Panyingkiran	2	2	2	2	4	4
170 Kadipaten	3	3	-	1	3	4
180 Kertajati	3	3	-	-	3	3
190 Jatitujuh	2	2	-	-	2	2
200 Ligung	4	4	-	-	4	4
210 Sumberjaya	4	4	1	1	5	5
<b>Kabupaten Majalengka Majalengka Regency</b>	<b>79</b>	<b>79</b>	<b>40</b>	<b>45</b>	<b>119</b>	<b>124</b>

Lanjutan Tabel/Continued Table 4.1.5

Kecamatan Subdistrict	Guru <sup>1</sup> /Teachers <sup>1</sup>					
	Negeri/Public		Swasta/Private		Jumlah/Total	
	2021/2022	2022/2023	2021/2022	2022/2023	2021/2022	2022/2023
(1)	(8)	(9)	(10)	(11)	(12)	(13)
010 Lemahsugih	81	79	-	6	81	85
020 Bantarujeg	69	62	-	-	69	62
021 Malausma	61	64	38	43	99	107
030 Cikijing	85	81	35	38	120	119
031 Cingambul	33	34	45	37	78	71
040 Talaga	98	81	9	8	107	89
041 Banjaran	53	47	6	6	59	53
050 Argapura	56	55	8	5	64	60
060 Maja	126	116	35	46	161	162
070 Majalengka	241	224	19	27	260	251
080 Cigasong	23	22	10	9	33	31
090 Sukahaji	58	52	8	7	66	59
091 Sindang	22	22	25	27	47	49
100 Rajagaluh	72	74	25	31	97	105
110 Sindangwangi	53	49	22	20	75	69
120 Leuwimunding	108	99	14	18	122	117
130 Palasah	54	50	23	29	77	79
140 Jatiwangi	165	155	45	43	210	198
150 Dawuan	68	63	9	7	77	70
151 Kasokandel	78	75	12	12	90	87
160 Panyingkiran	53	51	16	13	69	64
170 Kadipaten	90	86	-	1	90	87
180 Kertajati	60	63	-	-	60	63
190 Jatitujuh	56	50	-	-	56	50
200 Ligung	85	86	-	-	85	86
210 Sumberjaya	91	82	9	7	100	89
<b>Kabupaten Majalengka Majalengka Regency</b>	<b>2 039</b>	<b>1 922</b>	<b>413</b>	<b>440</b>	<b>2 452</b>	<b>2 362</b>

Lanjutan Tabel/*Continued Table 4.1.5*

Kecamatan Subdistrict	Murid/Pupils					
	Negeri/Public		Swasta/Private		Jumlah/Total	
	2021/2022	2022/2023	2021/2022	2022/2023	2021/2022	2022/2023
(1)	(8)	(9)	(10)	(11)	(12)	(13)
010 Lemahsugih	1 425	1 388	-	53	1 425	1 441
020 Bantarujeg	835	785	-	-	835	785
021 Malausma	1 083	1 079	565	660	1 648	1 739
030 Cikijing	1 243	1 252	630	527	1 873	1 779
031 Cingambul	402	398	600	599	1 002	997
040 Talaga	1 224	1 186	51	83	1 275	1 269
041 Banjaran	589	566	90	74	679	640
050 Argapura	1 023	1 043	102	108	1 125	1 151
060 Maja	1 786	1 785	840	867	2 626	2 652
070 Majalengka	3 985	3 876	326	406	4 311	4 282
080 Cigasong	275	283	40	37	315	320
090 Sukahaji	812	845	147	103	959	948
091 Sindang	331	361	565	534	896	895
100 Rajagaluh	1 169	1 159	1 097	1 074	2 266	2 233
110 Sindangwangi	688	680	549	528	1 237	1 208
120 Leuwimunding	2 060	1 941	213	235	2 273	2 176
130 Palasah	875	907	768	704	1 643	1 611
140 Jatiwangi	2 909	2 885	445	478	3 354	3 363
150 Dawuan	1 207	1 203	32	33	1 239	1 236
151 Kasokandel	1 527	1 488	148	159	1 675	1 647
160 Panyingkiran	876	928	227	207	1 103	1 135
170 Kadipaten	1 634	1 529	-	55	1 634	1 584
180 Kertajati	915	876	-	-	915	876
190 Jatitujuh	883	902	-	-	883	902
200 Ligung	1 426	1 467	-	-	1 426	1 467
210 Sumberjaya	1 469	1 389	125	159	1 594	1 548
<b>Kabupaten Majalengka Majalengka Regency</b>	<b>32 651</b>	<b>32 201</b>	<b>7 560</b>	<b>7 683</b>	<b>40 211</b>	<b>39 884</b>

Catatan/Note: <sup>1</sup> Jumlah guru termasuk kepala sekolah dan guru/*The total of teachers including headmaster and teacher*

Sumber/Source: Kementerian Pendidikan, Kebudayaan, Riset, dan Teknologi, data semester ganjil/*Ministry of Education, Culture, Research, and Technology, Basic Education Data System, odd semester report data*



**Tabel**  
**Table 4.1.6**

**Jumlah Sekolah, Guru, dan Murid Madrasah Tsanawiyah (MTs) di Bawah Kementerian Agama Menurut Kecamatan di Kabupaten Majalengka, 2021/2022 dan 2022/2023**  
**Number of Schools, Teachers, and Pupils in Madrasah Tsanawiyah (MTs) Under The Ministry of Religious Affairs by Subdistrict in Majalengka Regency , 2021/2022 and 2022/2023**

Kecamatan Subdistrict	Sekolah/Schools					
	Negeri/Public		Swasta/Private		Jumlah/Total	
	2021/2022	2022/2023	2021/2022	2022/2023	2021/2022	2022/2023
(1)	(2)	(3)	(4)	(5)	(6)	(7)
010 Lemahsugih	1	1	4	4	5	5
020 Bantarujeg	1	1	6	6	7	7
021 Malusma	-	-	5	5	5	5
030 Cikijing	-	-	4	4	4	4
031 Cingambul	1	1	2	2	3	3
040 Talaga	1	1	3	3	4	4
041 Banjaran	-	-	1	1	1	1
050 Argapura	-	-	1	1	1	1
060 Maja	-	-	3	3	3	3
070 Majalengka	-	-	7	7	7	7
080 Cigasong	-	-	3	3	3	3
090 Sukahaji	1	1	3	3	4	4
091 Sindang	-	-	3	3	3	3
100 Rajagaluh	1	1	2	2	3	3
110 Sindangwangi	-	-	3	3	3	3
120 Leuwimunding	1	1	3	3	4	4
130 Palasah	1	1	3	3	4	4
140 Jatiwangi	2	2	2	2	4	4
150 Dawuan	-	-	2	2	2	2
151 Kasokandel	-	-	5	5	5	5
160 Panyingkiran	-	-	1	1	1	1
170 Kadipaten	1	1	1	1	2	2
180 Kertajati	1	1	-	-	1	1
190 Jatitujuh	2	2	1	1	3	3
200 Ligung	1	1	2	2	3	3
210 Sumberjaya	-	-	3	3	3	3
<b>Kabupaten Majalengka Majalengka Regency</b>	<b>15</b>	<b>15</b>	<b>73</b>	<b>73</b>	<b>88</b>	<b>88</b>

Lanjutan Tabel/*Continued Table 4.1.6*

Kecamatan Subdistrict	Guru <sup>1</sup> /Teachers <sup>1</sup>					
	Negeri/Public		Swasta/Private		Jumlah/Total	
	2021/2022	2022/2023	2021/2022	2022/2023	2021/2022	2022/2023
(1)	(8)	(9)	(10)	(11)	(12)	(13)
010 Lemahsugih	42	40	86	88	128	128
020 Bantarujeg	31	31	72	71	103	102
021 Malausma	-		78	79	78	79
030 Cikijing	-		148	150	148	150
031 Cingambul	46	45	39	38	85	83
040 Talaga	71	72	49	49	120	121
041 Banjaran	-		20	21	20	21
050 Argapura	-		15	16	15	16
060 Maja	-		66	65	66	65
070 Majalengka	-		121	123	121	123
080 Cigasong	-		49	48	49	48
090 Sukahaji	32	33	79	80	111	113
091 Sindang	-		34	35	34	35
100 Rajagaluh	42	40	30	32	72	72
110 Sindangwangi	-		59	58	59	58
120 Leuwimunding	45	41	71	70	116	111
130 Palasah	43	42	42	40	85	82
140 Jatiwangi	86	88	48	50	134	138
150 Dawuan	-		28	29	28	29
151 Kasokandel	-		52	52	52	52
160 Panyingkiran	-		12	12	12	12
170 Kadipaten	35	36	9	10	44	46
180 Kertajati	47	47	-		47	47
190 Jatitujuh	47	48	16	17	63	65
200 Ligung	61	62	21	22	82	84
210 Sumberjaya	-		52	54	52	54
<b>Kabupaten Majalengka Majalengka Regency</b>	<b>628</b>	<b>625</b>	<b>1 296</b>	<b>1 309</b>	<b>1 924</b>	<b>1 934</b>

Lanjutan Tabel/*Continued Table 4.1.6*

Kecamatan Subdistrict	Murid/Pupils					
	Negeri/Public		Swasta/Private		Jumlah/Total	
	2021/2022	2022/2023	2021/2022	2022/2023	2021/2022	2022/2023
(1)	(8)	(9)	(10)	(11)	(12)	(13)
010 Lemahsugih	438	423	803	804	1 241	1 227
020 Bantarujeg	236	234	428	427	664	661
021 Malausma	-		752	752	752	752
030 Cikijing	-		1 650	1 650	1 650	1 650
031 Cingambul	381	380	325	328	706	708
040 Talaga	966	1 002	457	459	1 423	1 461
041 Banjaran	-		150	148	150	148
050 Argapura	-		140	141	140	141
060 Maja	-		726	726	726	726
070 Majalengka	-		1 584	1 585	1 584	1 585
080 Cigasong	-		474	476	474	476
090 Sukahaji	332	321	606	604	938	925
091 Sindang	-		236	238	236	238
100 Rajagaluh	491	495	377	378	868	873
110 Sindangwangi	-		648	649	648	649
120 Leuwimunding	427	422	898	899	1 325	1 321
130 Palasah	496	428	435	437	931	865
140 Jatiwangi	873	908	489	487	1 362	1 395
150 Dawuan	-		339	340	339	340
151 Kasokandel	-		319	321	319	321
160 Panyingkiran	-		52	54	52	54
170 Kadipaten	416	359	47	47	463	406
180 Kertajati	621	617	-		621	617
190 Jatitujuh	473	470	131	131	604	601
200 Ligung	764	760	49	51	813	811
210 Sumberjaya	-		507	509	507	509
<b>Kabupaten Majalengka Majalengka Regency</b>	<b>6 914</b>	<b>6 819</b>	<b>12 622</b>	<b>12 641</b>	<b>19 536</b>	<b>19 460</b>

Catatan/Note: ....

Sumber/Source: Kementerian Agama, EMIS, Data Semester Ganjil/Ministry of Religious Affairs, EMIS, Odd semester report data

**Tabel** 4.1.7  
**Table**

**Jumlah Sekolah, Guru, dan Murid Sekolah Menengah Atas (SMA) di Bawah Kementerian Pendidikan, Kebudayaan, Riset, dan Teknologi Menurut Kecamatan di Kabupaten Majalengka, 2021/2022 dan 2022/2023**  
**Number of Schools, Teachers, and Pupils in Senior High School Under The Ministry of Education, Culture, Research, and Technology by Subdistrict in Majalengka Regency, 2021/2022 and 2022/2023**

Kecamatan Subdistrict	Sekolah/Schools					
	Negeri/Public		Swasta/Private		Jumlah/Total	
	2021/2022	2022/2023	2021/2022	2022/2023	2021/2022	2022/2023
(1)	(2)	(3)	(4)	(5)	(6)	(7)
010 Lemahsugih	-	-	-	-	-	-
020 Bantarujeg	1	1	-	-	1	1
021 Malausma	-	-	-	-	-	-
030 Cikijing	1	1	1	1	2	2
031 Cingambul	-	-	-	-	-	-
040 Talaga	1	1	-	-	1	1
041 Banjaran	-	-	-	-	-	-
050 Argapura	-	-	-	-	-	-
060 Maja	1	1	-	-	1	1
070 Majalengka	2	2	1	1	3	3
080 Cigasong	-	-	-	-	-	-
090 Sukahaji	1	1	-	-	1	1
091 Sindang	-	-	1	1	1	1
100 Rajagaluh	1	1	1	1	2	2
110 Sindangwangi	1	1	-	-	1	1
120 Leuwimunding	1	1	-	-	1	1
130 Palasah	-	-	1	1	1	1
140 Jatiwangi	1	1	1	1	2	2
150 Dawuan	-	-	-	-	-	-
151 Kasokandel	1	1	-	-	1	1
160 Panyingkiran	-	-	-	-	-	-
170 Kadipaten	1	1	-	-	1	1
180 Kertajati	-	-	-	-	-	-
190 Jatitujuh	1	1	-	-	1	1
200 Ligung	1	1	-	-	1	1
210 Sumberjaya	1	1	-	-	1	1
<b>Kabupaten Majalengka Majalengka Regency</b>	<b>16</b>	<b>16</b>	<b>6</b>	<b>6</b>	<b>22</b>	<b>22</b>

Lanjutan Tabel/Continued Table 4.1.7

Kecamatan Subdistrict	Guru <sup>1</sup> /Teachers <sup>1</sup>					
	Negeri/Public		Swasta/Private		Jumlah/Total	
	2021/2022	2022/2023	2021/2022	2022/2023	2021/2022	2022/2023
(1)	(8)	(9)	(10)	(11)	(12)	(13)
010 Lemahsugih	-	-	-	-	-	-
020 Bantarujeg	52	57	-	-	52	57
021 Malausma	-	-	-	-	-	-
030 Cikijing	26	32	13	13	39	45
031 Cingambul	-	-	-	-	-	-
040 Talaga	63	69	-	-	63	69
041 Banjaran	-	-	-	-	-	-
050 Argapura	-	-	-	-	-	-
060 Maja	62	72	-	-	62	72
070 Majalengka	125	139	25	21	150	160
080 Cigasong	-	-	-	-	-	-
090 Sukahaji	43	47	-	-	43	47
091 Sindang	-	-	15	21	15	21
100 Rajagaluh	61	65	15	15	76	80
110 Sindangwangi	33	39	-	-	33	39
120 Leuwimunding	51	53	-	-	51	53
130 Palasah	-	-	6	8	6	8
140 Jatiwangi	56	58	13	14	69	72
150 Dawuan	-	-	-	-	-	-
151 Kasokandel	55	57	-	-	55	57
160 Panyingkiran	-	-	-	-	-	-
170 Kadipaten	38	38	-	-	38	38
180 Kertajati	-	-	-	-	-	-
190 Jatitujuh	46	52	-	-	46	52
200 Ligung	40	43	-	-	40	43
210 Sumberjaya	36	40	-	-	36	40
<b>Kabupaten Majalengka Majalengka Regency</b>	<b>787</b>	<b>861</b>	<b>87</b>	<b>92</b>	<b>874</b>	<b>953</b>

Lanjutan Tabel/Continued Table 4.1.7

Kecamatan Subdistrict	Murid/Pupils					
	Negeri/Public		Swasta/Private		Jumlah/Total	
	2021/2022	2022/2023	2021/2022	2022/2023	2021/2022	2022/2023
(1)	(8)	(9)	(10)	(11)	(12)	(13)
010 Lemahsugih	-	-	-	-	-	-
020 Bantarujeg	1 329	1 434	-	-	1 329	1 434
021 Malausma	-	-	-	-	-	-
030 Cikijing	722	869	206	239	928	1 108
031 Cingambul	-	-	-	-	-	-
040 Talaga	1 288	1 266	-	-	1 288	1 266
041 Banjaran	-	-	-	-	-	-
050 Argapura	-	-	-	-	-	-
060 Maja	1 248	1 243	-	-	1 248	1 243
070 Majalengka	2 554	2 577	236	220	2 790	2 797
080 Cigasong	-	-	-	-	-	-
090 Sukahaji	713	826	-	-	713	826
091 Sindang	-	-	227	318	227	318
100 Rajagaluh	1 187	1 243	230	222	1 417	1 465
110 Sindangwangi	612	846	-	-	612	846
120 Leuwimunding	846	910	-	-	846	910
130 Palasah	-	-	320	344	320	344
140 Jatiwangi	1 257	1 287	296	276	1 553	1 563
150 Dawuan	-	-	-	-	-	-
151 Kasokandel	1 054	1 151	-	-	1 054	1 151
160 Panyingkiran	-	-	-	-	-	-
170 Kadipaten	524	566	-	-	524	566
180 Kertajati	-	-	-	-	-	-
190 Jatitujuh	1 031	1 127	-	-	1 031	1 127
200 Ligung	896	980	-	-	896	980
210 Sumberjaya	602	652	-	-	602	652
<b>Kabupaten Majalengka Majalengka Regency</b>	<b>15 863</b>	<b>16 977</b>	<b>1 515</b>	<b>1 619</b>	<b>17 378</b>	<b>18 596</b>

Catatan/Note: <sup>1</sup> Jumlah guru termasuk kepala sekolah dan guru/The total of teachers including headmaster and teacher  
 Sumber/Source: Kementerian Pendidikan, Kebudayaan, Riset, dan Teknologi, data semester ganjil/Ministry of Education, Culture, Research, and Technology, Basic Education Data System, odd semester report data

**Tabel**  
**Table 4.1.8**

**Jumlah Sekolah, Guru, dan Murid Sekolah Menengah Kejuruan (SMK) di Bawah Kementerian Pendidikan, Kebudayaan, Riset, dan Teknologi Menurut Kecamatan di Kabupaten Majalengka, 2021/2022 dan 2022/2023**  
**Number of Schools, Teachers, and Pupils in Vocational High Schools Under The Ministry of Education, Culture, Research, and Technology by Subdistrict in Majalengka Regency, 2021/2022 and 2022/2023**

Kecamatan Subdistrict	Sekolah/Schools					
	Negeri/Public		Swasta/Private		Jumlah/Total	
	2021/2022	2022/2023	2021/2022	2022/2023	2021/2022	2022/2023
(1)	(2)	(3)	(4)	(5)	(6)	(7)
010 Lemahsugih	1	1	1	1	2	2
020 Bantarujeg	-	-	2	2	2	2
021 Malausma	1	1	-	-	1	1
030 Cikijing	-	-	2	2	2	2
031 Cingambul	-	-	1	1	1	1
040 Talaga	1	1	2	2	3	3
041 Banjaran	-	-	1	1	1	1
050 Argapura	-	-	1	1	1	1
060 Maja	1	1	1	1	2	2
070 Majalengka	-	-	7	7	7	7
080 Cigasong	1	1	1	1	2	2
090 Sukahaji	-	-	2	2	2	2
091 Sindang	-	-	2	2	2	2
100 Rajagaluh	-	-	2	2	2	2
110 Sindangwangi	-	-	2	2	2	2
120 Leuwimunding	1	1	1	1	2	2
130 Palasah	1	1	3	2	4	3
140 Jatiwangi	-	-	4	4	4	4
150 Dawuan	-	-	1	1	1	1
151 Kasokandel	-	-	1	1	1	1
160 Panyingkiran	1	1	2	2	3	3
170 Kadipaten	2	2	2	2	4	4
180 Kertajati	1	1	1	1	2	2
190 Jatitujuh	-	-	1	1	1	1
200 Ligung	-	-	2	2	2	2
210 Sumberjaya	-	-	-	-	-	-
<b>Kabupaten Majalengka Majalengka Regency</b>	<b>11</b>	<b>11</b>	<b>45</b>	<b>44</b>	<b>56</b>	<b>55</b>

Lanjutan Tabel/*Continued Table* 4.1.8

Kecamatan Subdistrict	Guru <sup>1</sup> /Teachers <sup>1</sup>					
	Negeri/Public		Swasta/Private		Jumlah/Total	
	2021/2022	2022/2023	2021/2022	2022/2023	2021/2022	2022/2023
(1)	(8)	(9)	(10)	(11)	(12)	(13)
010 Lemahsugih	50	53	16	17	66	70
020 Bantarujeg	-	-	38	32	38	32
021 Malausma	33	35	-	-	33	35
030 Cikijing	-	-	55	58	55	58
031 Cingambul	-	-	8	6	8	6
040 Talaga	88	89	50	47	138	136
041 Banjaran	-	-	8	6	8	6
050 Argapura	-	-	13	10	13	10
060 Maja	69	64	10	11	79	75
070 Majalengka	-	-	138	112	138	112
080 Cigasong	118	138	60	54	178	192
090 Sukahaji	-	-	30	25	30	25
091 Sindang	-	-	29	-	29	-
100 Rajagaluh	-	-	27	26	27	26
110 Sindangwangi	-	-	53	57	53	57
120 Leuwimunding	64	90	12	11	76	101
130 Palasah	134	147	38	27	172	174
140 Jatiwangi	-	-	114	93	114	93
150 Dawuan	-	-	13	8	13	8
151 Kasokandel	-	-	12	10	12	10
160 Panyingkiran	60	-	26	-	86	-
170 Kadipaten	93	105	21	16	114	121
180 Kertajati	49	58	9	9	58	67
190 Jatitujuh	-	-	24	23	24	23
200 Ligung	-	-	54	46	54	46
210 Sumberjaya	-	-	-	-	-	-
<b>Kabupaten Majalengka Majalengka Regency</b>	<b>758</b>	<b>779</b>	<b>858</b>	<b>704</b>	<b>1 616</b>	<b>1 483</b>



Lanjutan Tabel/Continued Table 4.1.8

Kecamatan Subdistrict	Murid/Pupils					
	Negeri/Public		Swasta/Private		Jumlah/Total	
	2021/2022	2022/2023	2021/2022	2022/2023	2021/2022	2022/2023
(1)	(8)	(9)	(10)	(11)	(12)	(13)
010 Lemahsugih	904	1 026	133	152	1 037	1 178
020 Bantarujeg	-	-	320	257	320	257
021 Malausma	454	459	-	-	454	459
030 Cikijing	-	-	838	726	838	726
031 Cingambul	-	-	117	101	117	101
040 Talaga	1 611	1 727	483	474	2 094	2 201
041 Banjaran	-	-	62	65	62	65
050 Argapura	-	-	105	130	105	130
060 Maja	1 188	1 296	150	139	1 338	1 435
070 Majalengka	-	-	1 642	1 371	1 642	1 371
080 Cigasong	2 564	2 529	1 426	1 311	3 990	3 840
090 Sukahaji	-	-	300	245	300	245
091 Sindang	-	-	466	-	466	-
100 Rajagaluh	-	-	396	381	396	381
110 Sindangwangi	-	-	1 815	1 744	1 815	1 744
120 Leuwimunding	1 409	1 616	47	72	1 456	1 688
130 Palasah	3 410	2 516	313	219	3 723	2 735
140 Jatiwangi	-	-	2 264	1 831	2 264	1 831
150 Dawuan	-	-	103	135	103	135
151 Kasokandel	-	-	323	311	323	311
160 Panyingkiran	1 395	-	142	-	1 537	-
170 Kadipaten	1 719	1 896	269	212	1 988	2 108
180 Kertajati	853	858	51	45	904	903
190 Jatitujuh	-	-	513	408	513	408
200 Ligung	-	-	939	948	939	948
210 Sumberjaya	-	-	-	-	-	-
<b>Kabupaten Majalengka Majalengka Regency</b>	<b>15 507</b>	<b>13 923</b>	<b>13 217</b>	<b>11 277</b>	<b>28 724</b>	<b>25 200</b>

Catatan/Note: <sup>1</sup> Guru yang mengajar di 2 sekolah atau lebih dihitung di masing-masing sekolah. Jumlah guru termasuk kepala sekolah dan guru/The teacher who taught in two schools or more counted in every school. The total of teachers including headmaster and teacher

Sumber/Source: Kementerian Pendidikan, Kebudayaan, Riset, dan Teknologi, data semester ganjil/Ministry of Education, Culture, Research, and Technology, Basic Education Data System, odd semester report data

**Tabel**  
**Table 4.1.9****Jumlah Sekolah, Guru, dan Murid Madrasah Aliyah (MA)  
di Bawah Kementerian Agama Menurut Kecamatan di  
Kabupaten Majalengka, 2021/2022 dan 2022/2023**  
**Number of Schools, Teachers, and Pupils in Madrasah Aliyah  
(MA) Under the Ministry of Religious Affairs by Subdistrict in  
Majalengka Regency, 2021/2022 and 2022/2023**

Kecamatan Subdistrict	Sekolah/Schools					
	Negeri/Public		Swasta/Private		Jumlah/Total	
	2021/2022	2022/2023	2021/2022	2022/2023	2021/2022	2022/2023
(1)	(2)	(3)	(4)	(5)	(6)	(7)
010 Lemahsugih	-	-	2	2	2	2
020 Bantarujeg	-	-	1	1	1	1
021 Malausma	-	-	2	2	2	2
030 Cikijing	-	-	1	1	1	1
031 Cingambul	-	-	3	3	3	3
040 Talaga	1	1	2	2	3	3
041 Banjaran	-	-	1	1	1	1
050 Argapura	-	-	-	-	-	-
060 Maja	-	-	3	3	3	3
070 Majalengka	-	-	5	5	5	5
080 Cigasong	-	-	-	-	-	-
090 Sukahaji	-	-	-	-	-	-
091 Sindang	-	-	-	-	-	-
100 Rajagaluh	1	1	-	-	1	1
110 Sindangwangi	-	-	2	2	2	2
120 Leuwimunding	-	-	2	2	2	2
130 Palasah	-	-	3	3	3	3
140 Jatiwangi	1	1	1	1	2	2
150 Dawuan	-	-	1	1	1	1
151 Kasokandel	-	-	1	1	1	1
160 Panyingkiran	-	-	-	-	-	-
170 Kadipaten	-	-	-	-	-	-
180 Kertajati	-	-	1	1	1	1
190 Jatitujuh	-	-	1	1	1	1
200 Ligung	-	-	-	-	-	-
210 Sumberjaya	-	-	-	1	-	1
<b>Kabupaten Majalengka Majalengka Regency</b>	<b>3</b>	<b>3</b>	<b>32</b>	<b>33</b>	<b>35</b>	<b>36</b>

Lanjutan Tabel/Continued Table 4.1.9

Kecamatan Subdistrict	Guru <sup>1</sup> /Teachers <sup>1</sup>					
	Negeri/Public		Swasta/Private		Jumlah/Total	
	2021/2022	2022/2023	2021/2022	2022/2023	2021/2022	2022/2023
(1)	(8)	(9)	(10)	(11)	(12)	(13)
010 Lemahsugih	-	-	33	34	33	34
020 Bantarujeg	-	-	15	16	15	16
021 Malusma	-	-	35	35	35	35
030 Cikijing	-	-	20	22	20	22
031 Cingambul	-	-	32	32	32	32
040 Talaga	77	76	49	51	126	127
041 Banjaran	-	-	19	21	19	21
050 Argapura	-	-	-	-	-	-
060 Maja	-	-	66	67	66	67
070 Majalengka	-	-	100	100	100	100
080 Cigasong	-	-	-	-	-	-
090 Sukahaji	-	-	-	-	-	-
091 Sindang	-	-	-	-	-	-
100 Rajagaluh	60	61	-	-	60	61
110 Sindangwangi	-	-	24	23	24	23
120 Leuwimunding	-	-	40	42	40	42
130 Palasah	-	-	58	59	58	59
140 Jatiwangi	42	43	16	17	58	60
150 Dawuan	-	-	18	18	18	18
151 Kasokandel	-	-	19	21	19	21
160 Panyingkiran	-	-	-	-	-	-
170 Kadipaten	-	-	-	-	-	-
180 Kertajati	-	-	12	13	12	13
190 Jatitujuh	-	-	14	14	14	14
200 Ligung	-	-	-	-	-	-
210 Sumberjaya	-	-	-	6	-	6
<b>Kabupaten Majalengka Majalengka Regency</b>	<b>179</b>	<b>180</b>	<b>570</b>	<b>591</b>	<b>749</b>	<b>771</b>

Lanjutan Tabel/*Continued Table 4.1.9*

Kecamatan Subdistrict	Murid/Pupils					
	Negeri/Public		Swasta/Private		Jumlah/Total	
	2021/2022	2022/2023	2021/2022	2022/2023	2021/2022	2022/2023
(1)	(8)	(9)	(10)	(11)	(12)	(13)
010 Lemahsugih	-	-	464	416	464	416
020 Bantarujeg	-	-	129	167	129	167
021 Malausma	-	-	456	430	456	430
030 Cikijing	-	-	250	225	250	225
031 Cingambul	-	-	273	258	273	258
040 Talaga	1 000	1 010	568	532	1 568	1 542
041 Banjaran	-	-	178	167	178	167
050 Argapura	-	-	-	-	-	-
060 Maja	-	-	591	589	591	589
070 Majalengka	-	-	691	527	691	527
080 Cigasong	-	-	-	-	-	-
090 Sukahaji	-	-	-	-	-	-
091 Sindang	-	-	-	-	-	-
100 Rajagaluh	1 050	1 017	-	-	1 050	1 017
110 Sindangwangi	-	-	111	37	111	37
120 Leuwimunding	-	-	406	456	406	456
130 Palasah	-	-	284	301	284	301
140 Jatiwangi	552	567	124	119	676	686
150 Dawuan	-	-	257	302	257	302
151 Kasokandel	-	-	118	118	118	118
160 Panyingkiran	-	-	-	-	-	-
170 Kadipaten	-	-	-	-	-	-
180 Kertajati	-	-	97	103	97	103
190 Jatitujuh	-	-	91	88	91	88
200 Ligung	-	-	-	-	-	-
210 Sumberjaya	-	-	-	-	-	-
<b>Kabupaten Majalengka Majalengka Regency</b>	<b>2 602</b>	<b>2 594</b>	<b>5 088</b>	<b>4 835</b>	<b>7 690</b>	<b>7 429</b>

Catatan/Note: ...

Sumber/Source: Kementerian Agama, EMIS, Data Semester Ganjil/Ministry of Religious Affairs, EMIS, Odd semester report data

**Tabel 4.1.10** Jumlah Desa<sup>1</sup>/Kelurahan yang Memiliki Fasilitas Sekolah Menurut Kecamatan dan Tingkat Pendidikan di Kabupaten Majalengka, 2019–2021  
**Number of Villages<sup>1</sup>/Kelurahan Having Educational Facilities by Subdistrict and Educational Level in Majalengka Regency, 2019–2021**

Kecamatan Subdistrict	SD Primary School		
	2019	2020	2021
(1)	(2)	(3)	(4)
010 Lemahsugih	19	19	19
020 Bantarujeg	13	13	13
021 Malausma	11	11	11
030 Cikijing	15	15	15
031 Cingambul	13	13	13
040 Talaga	17	17	17
041 Banjaran	13	13	13
050 Argapura	14	14	14
060 Maja	18	18	18
070 Majalengka	14	14	14
080 Cigasong	10	10	10
090 Sukahaji	13	13	13
091 Sindang	7	7	7
100 Rajagaluh	13	13	13
110 Sindangwangi	10	10	10
120 Leuwimunding	14	14	14
130 Palasah	13	13	13
140 Jatiwangi	16	16	16
150 Dawuan	11	11	11
151 Kasokandel	10	10	10
160 Panyingkiran	9	9	9
170 Kadipaten	7	7	7
180 Kertajati	14	14	14
190 Jatitujuh	15	15	15
200 Ligung	19	19	19
210 Sumberjaya	15	15	15
<b>Kabupaten Majalengka Majalengka Regency</b>	<b>343</b>	<b>343</b>	<b>343</b>

Lanjutan Tabel/*Continued Table* 4.1.10

Kecamatan <i>Subdistrict</i>	SMP <i>Junior High School</i>		
	2019	2020	2021
(1)	(2)	(3)	(4)
010 Lemahsugih	9	9	9
020 Bantarujeg	9	9	9
021 Malausma	7	7	7
030 Cikijing	7	7	8
031 Cingambul	7	7	7
040 Talaga	7	7	7
041 Banjaran	4	4	4
050 Argapura	5	5	5
060 Maja	8	8	9
070 Majalengka	7	7	7
080 Cigasong	5	5	5
090 Sukahaji	6	6	6
091 Sindang	4	4	4
100 Rajagaluh	7	7	7
110 Sindangwangi	5	5	5
120 Leuwimunding	7	7	7
130 Palasah	5	5	5
140 Jatiwangi	8	8	9
150 Dawuan	4	4	4
151 Kasokandel	6	6	6
160 Panyingkiran	4	4	4
170 Kadipaten	4	4	4
180 Kertajati	3	3	5
190 Jatitujuh	4	4	4
200 Ligung	6	6	6
210 Sumberjaya	5	5	5
<b>Kabupaten Majalengka <i>Majalengka Regency</i></b>	<b>153</b>	<b>153</b>	<b>158</b>

Lanjutan Tabel/*Continued Table* 4.1.10

Kecamatan Subdistrict	SMA Senior High School		
	2019	2020	2021
(1)	(2)	(3)	(4)
010 Lemahsugih	2	2	2
020 Bantarujeg	2	2	2
021 Malausma	2	2	2
030 Cikijing	3	3	3
031 Cingambul	2	2	3
040 Talaga	3	3	3
041 Banjaran	1	1	1
050 Argapura	–	–	–
060 Maja	3	3	3
070 Majalengka	3	3	3
080 Cigasong	–	–	–
090 Sukahaji	1	1	1
091 Sindang	1	1	1
100 Rajagaluh	3	3	3
110 Sindangwangi	3	3	3
120 Leuwimunding	2	2	2
130 Palasah	3	3	3
140 Jatiwangi	4	4	4
150 Dawuan	1	1	1
151 Kasokandel	4	4	4
160 Panyingkiran	–	–	–
170 Kadipaten	1	1	1
180 Kertajati	1	1	1
190 Jatitujuh	1	1	1
200 Ligung	1	1	1
210 Sumberjaya	1	1	1
<b>Kabupaten Majalengka Majalengka Regency</b>	<b>48</b>	<b>48</b>	<b>49</b>

Lanjutan Tabel/*Continued Table* 4.1.10

Kecamatan Subdistrict	SMK Vocational School		
	2019	2020	2021
(1)	(2)	(3)	(4)
010 Lemahsugih	2	2	2
020 Bantarujeg	2	2	2
021 Malusma	1	1	1
030 Cikijing	1	1	2
031 Cingambul	1	1	1
040 Talaga	4	4	4
041 Banjaran	1	1	1
050 Argapura	1	1	1
060 Maja	2	2	2
070 Majalengka	4	4	4
080 Cigasong	1	1	1
090 Sukahaji	1	1	1
091 Sindang	2	2	2
100 Rajagaluh	3	3	4
110 Sindangwangi	2	2	2
120 Leuwimunding	2	2	2
130 Palasah	3	3	3
140 Jatiwangi	3	3	3
150 Dawuan	1	1	2
151 Kasokandel	1	1	1
160 Panyingkiran	2	2	2
170 Kadipaten	4	4	4
180 Kertajati	1	1	2
190 Jatitujuh	2	2	2
200 Ligung	2	2	2
210 Sumberjaya	–	–	–
<b>Kabupaten Majalengka Majalengka Regency</b>	<b>49</b>	<b>49</b>	<b>53</b>



Lanjutan Tabel/Continued Table 4.1.10

Kecamatan Subdistrict	Perguruan Tinggi University		
	2019	2020	2021
(1)	(2)	(3)	(4)
010 Lemahsugih	–	–	–
020 Bantarujeg	–	–	–
021 Malausma	–	–	–
030 Cikijing	–	–	–
031 Cingambul	–	–	–
040 Talaga	–	–	–
041 Banjaran	–	–	–
050 Argapura	–	–	–
060 Maja	–	–	–
070 Majalengka	3	3	3
080 Cigasong	–	–	–
090 Sukahaji	–	–	–
091 Sindang	–	–	–
100 Rajagaluh	–	–	–
110 Sindangwangi	–	–	–
120 Leuwimunding	–	–	–
130 Palasah	–	–	–
140 Jatiwangi	–	–	–
150 Dawuan	–	–	–
151 Kasokandel	1	1	1
160 Panyingkiran	–	–	–
170 Kadipaten	1	1	1
180 Kertajati	–	–	–
190 Jatitujuh	–	–	–
200 Ligung	–	–	–
210 Sumberjaya	–	–	–
<b>Kabupaten Majalengka Majalengka Regency</b>	<b>5</b>	<b>5</b>	<b>5</b>

**Tabel**  
**Table** 4.1.11

**Angka Partisipasi Murni (APM) dan Angka Partisipasi Kasar (APK) Menurut Jenjang Pendidikan di Kabupaten Majalengka, 2021 dan 2022**  
**Net Enrollment Rate and Gross Enrollment Ratio by Educational Level in Majalengka Regency, 2021 and 2022**

Jenjang Pendidikan Educational Level	Angka Partisipasi Murni (APM) Net Enrollment Rate		Angka Partisipasi Kasar (APK) Gross Enrollment Ratio	
	2021	2022	2021	2022
(1)	(2)	(3)	(4)	(5)
SD/MI/Sederajat Primary School	97,96	97,03	105,81	104,03
SMP/MTs/ Sederajat Lower Secondary School	80,81	81,16	91,24	91,20
SMA/SMK/MA/Sederajat Upper Secondary School	60,97	65,69	72,50	74,65

Catatan/Note: ...

Sumber/Source: BPS, Survei Sosial Ekonomi Nasional (Susenas)/BPS-Statistics Indonesia, National Socioeconomic Survey

**Tabel**  
**Table** 4.1.12

**Persentase Penduduk Berumur 15 Tahun ke Atas menurut Karakteristik dan Kemampuan Membaca dan Menulis di Kabupaten Majalengka, 2022**  
**Percentage of Literate People Aged 15 Years and Over by Characteristics and Ability to Read and Write in Majalengka Regency, 2022**

Karakteristik <i>Characteristics</i>	Huruf Latin <i>Latin Letters</i>	Haruf Lainnya <i>Other Letters</i>
(1)	(2)	(3)
<b>Jenis Kelamin / Sex</b>		
Laki-laki / <i>Male</i>	98,43	66,94
Perempuan / <i>Female</i>	97,49	66,28
<b>Kelompok Pengeluaran / Expenditure Group</b>		
40 Persen Terbawah / <i>Bottom 40 Percent</i>	97,18	66,30
40 Persen Tengah / <i>Middle 40 Percent</i>	98,29	67,85
20 Persen Teratas / <i>Top 20 Percent</i>	98,73	64,80
<b>Kabupaten Majalengka <i>Majalengka Regency</i></b>	<b>97,96</b>	<b>66,61</b>

Catatan/Note: Huruf Lainnya selain huruf latin/ *other than Latin letters*

Sumber/Source: BPS, Survei Sosial Ekonomi Nasional (Susenas)/BPS-Statistics Indonesia, National Socioeconomic Survey

## 4.2 KESEHATAN HEALTH

**Tabel** 4.2.1 **Jumlah Desa<sup>1</sup>/Kelurahan Yang Memiliki Sarana Kesehatan Menurut Kecamatan di Kabupaten Majalengka, 2019–2021**  
**Table** 4.2.1 **Number of Villages<sup>1</sup>/Kelurahan Having Health Facilities by Subdistrict in Majalengka Regency, 2019–2021**

Kecamatan Subdistrict	Rumah Sakit Hospital		
	2019	2020	2021
(1)	(2)	(3)	(4)
010 Lemahsugih	–	–	–
020 Bantarujeg	–	–	–
021 Malausma	–	–	–
030 Cikijing	–	–	–
031 Cingambul	–	–	–
040 Talaga	–	–	–
041 Banjaran	–	–	–
050 Argapura	–	–	–
060 Maja	–	–	–
070 Majalengka	1	1	1
080 Cigasong	–	–	–
090 Sukahaji	–	–	–
091 Sindang	–	–	–
100 Rajagaluh	–	–	–
110 Sindangwangi	–	–	–
120 Leuwimunding	–	–	–
130 Palasah	–	–	–
140 Jatiwangi	–	–	–
150 Dawuan	1	2	2
151 Kasokandel	–	–	–
160 Panyingkiran	1	1	1
170 Kadipaten	–	–	–
180 Kertajati	–	–	–
190 Jatitujuh	–	–	–
200 Ligung	–	–	–
210 Sumberjaya	–	1	1
<b>Kabupaten Majalengka Majalengka Regency</b>	<b>3</b>	<b>5</b>	<b>5</b>

Lanjutan Tabel/Continued Table 4.2.1

Kecamatan Subdistrict	Rumah Sakit Bersalin Maternity Hospital		
	2019	2020	2021
(1)	(2)	(3)	(4)
010 Lemahsugih	–	–	–
020 Bantarujeg	–	–	–
021 Malausma	–	–	–
030 Cikijing	–	–	–
031 Cingambul	–	–	–
040 Talaga	–	–	–
041 Banjaran	–	–	–
050 Argapura	–	–	–
060 Maja	–	–	–
070 Majalengka	–	–	–
080 Cigasong	–	–	–
090 Sukahaji	–	–	–
091 Sindang	–	–	–
100 Rajagaluh	–	–	–
110 Sindangwangi	–	–	–
120 Leuwimunding	–	–	–
130 Palasah	–	–	–
140 Jatiwangi	–	–	–
150 Dawuan	1	1	–
151 Kasokandel	–	–	–
160 Panyingkiran	–	–	–
170 Kadipaten	–	–	–
180 Kertajati	–	–	–
190 Jatitujuh	–	–	–
200 Ligung	–	–	–
210 Sumberjaya	1	1	–
<b>Kabupaten Majalengka Majalengka Regency</b>	<b>2</b>	<b>2</b>	<b>–</b>

Lanjutan Tabel/*Continued Table* 4.2.1

Kecamatan <i>Subdistrict</i>	Poliklinik <i>Polyclinic</i>		
	2019	2020	2021
(1)	(2)	(3)	(4)
010 Lemahsugih	–	–	1
020 Bantarujeg	1	2	2
021 Malusma	–	–	–
030 Cikijing	2	4	4
031 Cingambul	–	–	–
040 Talaga	1	2	2
041 Banjaran	–	–	–
050 Argapura	–	–	1
060 Maja	1	4	2
070 Majalengka	3	4	5
080 Cigasong	1	1	3
090 Sukahaji	3	3	2
091 Sindang	–	–	–
100 Rajagaluh	1	1	1
110 Sindangwangi	–	–	–
120 Leuwimunding	1	1	1
130 Palasah	–	–	–
140 Jatiwangi	1	2	2
150 Dawuan	2	2	2
151 Kasokandel	1	2	2
160 Panyingkiran	1	1	1
170 Kadipaten	3	3	4
180 Kertajati	1	2	2
190 Jatitujuh	1	1	–
200 Ligung	2	2	2
210 Sumberjaya	3	3	2
<b>Kabupaten Majalengka</b> <i>Majalengka Regency</i>	<b>29</b>	<b>40</b>	<b>41</b>

Lanjutan Tabel/*Continued Table 4.2.1*

Kecamatan Subdistrict	Puskesmas Public Health Center		
	2019	2020	2021
(1)	(2)	(3)	(4)
010 Lemahsugih	2	2	2
020 Bantarujeg	1	1	1
021 Malausma	1	1	1
030 Cikijing	1	1	1
031 Cingambul	1	1	1
040 Talaga	1	1	1
041 Banjaran	1	1	1
050 Argapura	1	1	1
060 Maja	1	1	1
070 Majalengka	2	2	2
080 Cigasong	1	1	1
090 Sukahaji	2	2	2
091 Sindang	1	1	1
100 Rajagaluh	1	1	1
110 Sindangwangi	1	1	1
120 Leuwimunding	1	1	1
130 Palasah	1	1	1
140 Jatiwangi	2	2	2
150 Dawuan	1	1	1
151 Kasokandel	1	1	1
160 Panyingkiran	1	1	1
170 Kadipaten	1	1	1
180 Kertajati	2	2	2
190 Jatitujuh	2	2	2
200 Ligung	1	1	1
210 Sumberjaya	1	1	1
<b>Kabupaten Majalengka Majalengka Regency</b>	<b>32</b>	<b>32</b>	<b>32</b>

Lanjutan Tabel/*Continued Table 4.2.1*

Kecamatan <i>Subdistrict</i>	Puskesmas Pembantu <i>Subsidiary of Public Health Center</i>		
	2019	2020	2021
(1)	(2)	(3)	(4)
010 Lemahsugih	4	5	5
020 Bantarujeg	2	2	2
021 Malusma	3	3	3
030 Cikijing	2	2	2
031 Cingambul	5	5	5
040 Talaga	1	2	3
041 Banjaran	2	4	4
050 Argapura	3	3	3
060 Maja	5	5	5
070 Majalengka	1	2	2
080 Cigasong	1	1	1
090 Sukahaji	–	–	1
091 Sindang	–	–	–
100 Rajagaluh	3	3	3
110 Sindangwangi	2	2	2
120 Leuwimunding	2	2	2
130 Palasah	3	3	3
140 Jatiwangi	3	3	3
150 Dawuan	1	1	2
151 Kasokandel	1	1	1
160 Panyingkiran	1	1	1
170 Kadipaten	1	1	1
180 Kertajati	5	7	5
190 Jatitujuh	2	2	2
200 Ligung	5	5	5
210 Sumberjaya	3	3	3
<b>Kabupaten Majalengka <i>Majalengka Regency</i></b>	<b>61</b>	<b>68</b>	<b>69</b>



Lanjutan Tabel/Continued Table 4.2.1

Kecamatan Subdistrict	Apotek Pharmacy		
	2019	2020	2021
(1)	(2)	(3)	(4)
010 Lemahsugih	1	2	2
020 Bantarujeg	2	4	3
021 Malusma	2	2	3
030 Cikijing	3	3	5
031 Cingambul	1	1	1
040 Talaga	3	3	3
041 Banjaran	1	1	1
050 Argapura	1	2	3
060 Maja	2	2	2
070 Majalengka	5	6	8
080 Cigasong	3	4	4
090 Sukahaji	2	3	3
091 Sindang	1	1	2
100 Rajagaluh	5	6	4
110 Sindangwangi	1	2	1
120 Leuwimunding	5	5	5
130 Palasah	2	2	2
140 Jatiwangi	7	9	10
150 Dawuan	4	5	5
151 Kasokandel	1	2	1
160 Panyingkiran	2	3	2
170 Kadipaten	3	3	6
180 Kertajati	1	2	2
190 Jatitujuh	3	3	5
200 Ligung	3	3	3
210 Sumberjaya	3	4	6
<b>Kabupaten Majalengka Majalengka Regency</b>	<b>67</b>	<b>83</b>	<b>92</b>

Catatan/Note: <sup>1</sup> Desa pada tabel ini termasuk Unit Permukiman Transmigrasi (UPT) yang masih dibina oleh kementerian terkait dan nagari di Provinsi Sumatera Barat/Villages in this table include Transmigration Settlement Unit which is still fostered by the relevant ministries and the nagari in the Province of Sumatera Barat

Sumber/Source: BPS, Pendataan Potensi Desa (Podes)/BPS-Statistics Indonesia, Village Potential Data Collecting

**Tabel 4.2.2**  
**Table**

**Jumlah Tenaga Kesehatan Menurut Kecamatan di Kabupaten Majalengka, 2021**  
**Number of Health Human Resources by Subdistrict in Majalengka Regency, 2021**

Kecamatan Subdistrict	Dokter Doctor	Tenaga Keperawatan Nursing Worker	Tenaga Kebidanan Midwifery Worker	Tenaga Kefarmasian Pharmaceutical Worker
(1)	(2)	(3)	(4)	(5)
010 Lemahsugih	6	26	48	3
020 Bantarujeg	3	26	23	3
021 Malasma	1	15	21	–
030 Cikijing	4	28	31	1
031 Cingambul	2	20	32	3
040 Talaga	4	33	23	3
041 Banjaran	2	6	22	–
050 Argapura	3	12	24	1
060 Maja	2	16	39	1
070 Majalengka	7	18	40	4
080 Cigasong	3	7	25	1
090 Sukahaji	5	13	41	1
091 Sindang	1	8	12	1
100 Rajagaluh	4	17	27	2
110 Sindangwangi	1	13	27	–
120 Leuwimunding	3	9	29	2
130 Palasah	2	11	23	2
140 Jatiwangi	6	39	52	–
150 Dawuan	3	7	27	1
151 Kasokandel	2	7	31	1
160 Panyingkiran	3	10	25	1
170 Kadipaten	2	13	33	2
180 Kertajati	5	19	37	1
190 Jatitujuh	5	34	44	1
200 Ligung	2	20	38	1
210 Sumberjaya	3	15	28	1
<b>Kabupaten Majalengka Majalengka Regency</b>	<b>84</b>	<b>442</b>	<b>802</b>	<b>37</b>

Catatan/Note: <sup>1</sup> Tenaga medis terdiri atas dokter, dokter gigi, dokter spesialis, dan dokter gigi spesialis baik di dalam maupun di luar negeri yang diakui oleh Pemerintah RI sesuai dengan peraturan perundang-undangan (UU No. 29 Tahun 2004 tentang Praktik Kedokteran)/Medical worker includes doctor, dentist, medical specialist, and dentist specialist at home and abroad recognized by Indonesian government in accordance with the laws and regulations (Law No. 29 year 2004 about Medical Practice)

Sumber/Source: Dinas Kesehatan Kabupaten Majalengka/ Departement of Health Majalengka

**Tabel**  
**Table** 4.2.3

**Jumlah Rumah Sakit Umum, Rumah Sakit Khusus,  
dan Puskesmas Menurut Kecamatan di Kabupaten  
Majalengka, 2021 dan 2022**  
*Number of General Hospital, Specialized Hospital, and  
Public Health Center by Subdistrict in Majalengka Regency,  
2021 and 2022*

Kecamatan Subdistrict	Rumah Sakit Umum General Hospital		Rumah Sakit Khusus Specialized Hospital	
	2021	2022	2021	2022
(1)	(2)	(3)	(4)	(5)
010 Lemahsugih	-	-	-	...
020 Bantarujeg	-	-	-	...
021 Malausma	-	-	-	...
030 Cikijing	-	-	-	...
031 Cingambul	-	-	-	...
040 Talaga	-	-	-	...
041 Banjaran	-	-	-	...
050 Argapura	-	-	-	...
060 Maja	-	-	-	...
070 Majalengka	1	1	-	...
080 Cigasong	-	-	-	...
090 Sukahaji	-	-	-	...
091 Sindang	-	-	-	...
100 Rajagaluh	-	-	-	...
110 Sindangwangi	-	-	-	...
120 Leuwimunding	-	-	-	...
130 Palasah	-	-	-	...
140 Jatiwangi	-	-	-	...
150 Dawuan	1	1	1	1
151 Kasokandel	-	-	-	...
160 Panyingkiran	-	-	1	1
170 Kadipaten	-	-	-	...
180 Kertajati	-	-	-	...
190 Jatitujuh	-	-	-	...
200 Ligung	-	-	-	...
210 Sumberjaya	1	1	-	1
<b>Kabupaten Majalengka Majalengka Regency</b>	<b>3</b>	<b>3</b>	<b>2</b>	<b>3</b>

Lanjutan Tabel/*Continued Table* 4.2.3

Kecamatan Subdistrict	Puskesmas <sup>1</sup> Public Health Center <sup>1</sup>		Puskesmas Pembantu Public Health Center	
	2021	2022	2021	2022
(1)	(6)	(7)	(8)	(9)
010 Lemahsugih	2	2	5	5
020 Bantarujeg	1	1	3	3
021 Malausma	1	1	3	3
030 Cikijing	1	1	2	2
031 Cingambul	1	1	5	5
040 Talaga	1	1	3	3
041 Banjaran	1	1	3	3
050 Argapura	1	1	3	3
060 Maja	1	1	5	5
070 Majalengka	2	2	2	2
080 Cigasong	1	1	2	2
090 Sukahaji	2	2	1	1
091 Sindang	1	1	—	—
100 Rajagaluh	1	1	4	4
110 Sindangwangi	1	1	3	3
120 Leuwimunding	1	1	2	2
130 Palasah	1	1	2	2
140 Jatiwangi	2	2	2	2
150 Dawuan	1	1	1	1
151 Kasokandel	1	1	1	1
160 Panyingkiran	1	1	1	1
170 Kadipaten	1	1	2	2
180 Kertajati	2	2	8	8
190 Jatitujuh	2	2	2	2
200 Ligung	1	1	5	5
210 Sumberjaya	1	1	3	3
<b>Kabupaten Majalengka Majalengka Regency</b>	<b>32</b>	<b>32</b>	<b>73</b>	<b>73</b>

Catatan/Note: <sup>1</sup> Puskesmas yang teregistrasi/Registered Public Health Center

Sumber/Source: Dinas Kesehatan Kabupaten Majalengka/ Departement of Health Majalengka

### 4.3 AGAMA DAN SOSIAL LAINNYA RELIGION AND OTHER SOCIAL AFFAIRS

**Tabel 4.3.1** Jumlah Penduduk Menurut Kecamatan dan Agama yang Dianut di Kabupaten Majalengka, 2022  
*Population by Subdistrict and Religion in Majalengka Regency, 2022*

Kecamatan Subdistrict	Islam	Protestan Protestant	Katolik Catholic	Hindu	Budha Buddha	Konghucu	Kepercayaan	Lainnya Others
(1)	(2)	(3)	(4)	(5)	(6)	(7)	(8)	(9)
010 Lemahsugih	65 130	3	2	-	-	-	-	65 135
020 Bantarujeg	48 037	2	-	-	1	-	-	48 040
021 Malausma	50 026	1	-	-	-	-	-	50 027
030 Cikijing	69 252	5	1	4	-	-	5	69 267
031 Cingambul	43 754	2	7	-	-	-	29	43 792
040 Talaga	49 209	40	-	-	-	-	-	49 249
041 Banjaran	25 773	1	-	-	-	-	-	25 774
050 Argapura	36 621	-	-	-	-	-	-	36 621
060 Maja	53 222	4	-	-	-	-	-	53 226
070 Majalengka	73 596	433	58	16	22	-	-	74 125
080 Cigasong	37 730	158	43	3	-	-	-	37 934
090 Sukahaji	47 715	545	38	-	-	-	-	48 298
091 Sindang	17 160	-	-	-	-	-	-	17 160
100 Rajagaluh	47 524	14	-	-	-	-	-	47 538
110 Sindangwangi	34 929	1	1	-	-	-	-	34 931
120 Leuwimunding	64 943	-	1	-	-	-	-	64 944
130 Palasah	53 820	48	18	2	5	-	-	53 893
140 Jatiwangi	90 796	578	121	-	49	-	-	91 544
150 Dawuan	47 501	308	29	-	6	-	-	47 844
151 Kasokandel	52 893	729	34	-	1	-	-	53 657
160 Panyingkiran	32 802	27	7	-	-	-	-	32 836
170 Kadipaten	46 118	635	201	5	34	-	-	46 993
180 Kertajati	48 453	5	2	-	-	-	-	48 460
190 Jatitujuh	55 643	22	4	3	-	-	-	55 672
200 Ligung	66 811	6	-	-	-	-	-	66 817
210 Sumberjaya	64 881	194	41	1	-	-	-	65 117
<b>Kabupaten Majalengka Majalengka Regency</b>	<b>1 324 339</b>	<b>3 761</b>	<b>608</b>	<b>34</b>	<b>118</b>	<b>-</b>	<b>34</b>	<b>1 328 894</b>

Catatan/Note: ...

Sumber/Source: Dinas Kependudukan dan Pencatatan Sipil Kabupaten Majalengka

**Tabel**  
**Table** 4.3.2**Jumlah Tempat Peribadatan Menurut Kecamatan di  
Kabupaten Majalengka, 2022**  
**Number of Places of Worship by Subdistrict in Majalengka  
Regency, 2022**

Kecamatan Subdistrict	Masjid Mosque	Mushola Pray Room	Gereja Protestan Protestant Church	Gereja Katholik Catholic Church	Pura Temple	Vihara
(1)	(2)	(3)	(4)	(5)	(6)	(7)
010 Lemahsugih	98	223	2	-	-	-
020 Bantarujeg	57	227	-	-	-	-
021 Malausma	54	292	-	-	-	-
030 Cikijing	111	204	-	-	-	-
031 Cingambul	40	228	-	-	-	-
040 Talaga	46	137	-	-	-	-
041 Banjaran	54	145	-	-	-	-
050 Argapura	71	223	-	-	-	-
060 Maja	57	300	-	-	-	-
070 Majalengka	77	253	-	-	-	1
080 Cigasong	33	175	-	-	-	-
090 Sukahaji	29	226	-	-	-	-
091 Sindang	14	102	-	-	-	-
100 Rajagaluh	23	347	-	-	-	-
110 Sindangwangi	35	226	-	-	-	-
120 Leuwimunding	22	285	-	-	-	-
130 Palasah	34	208	-	-	-	-
140 Jatiwangi	42	360	3	1	-	1
150 Dawuan	21	151	1	1	-	-
151 Kasokandel	34	167	1	-	-	-
160 Panyingkiran	26	110	-	-	-	-
170 Kadipaten	37	131	-	3	-	1
180 Kertajati	44	157	-	-	-	-
190 Jatitujuh	33	216	-	-	-	-
200 Ligung	39	274	-	-	-	-
210 Sumberjaya	40	204	-	-	-	-
<b>Kabupaten Majalengka Majalengka Regency</b>	<b>1 171</b>	<b>5 571</b>	<b>7</b>	<b>5</b>	<b>-</b>	<b>3</b>

Catatan/Note: ...

Sumber/Source: Kementerian Agama Kabupaten Majalengka /Ministry of Religion Majalengka

**Tabel 4.3.3** Jumlah Desa<sup>1</sup>/Kelurahan yang Mengalami Bencana Alam<sup>2</sup> Menurut Kecamatan di Kabupaten Majalengka, 2019–2021  
**Number of Villages<sup>1</sup>/Kelurahan that Had Natural Disaster<sup>2</sup> by Subdistrict in Majalengka Regency, 2019–2021**

Kecamatan Subdistrict	Banjir/Flood		
	2019	2020	2021
(1)	(2)	(3)	(4)
010 Lemahsugih	–	–	–
020 Bantarujeg	–	–	–
021 Malausma	–	–	–
030 Cikijing	2	2	3
031 Cingambul	1	1	–
040 Talaga	–	–	–
041 Banjaran	–	–	–
050 Argapura	–	–	–
060 Maja	1	1	–
070 Majalengka	–	–	3
080 Cigasong	–	–	2
090 Sukahaji	–	–	–
091 Sindang	–	–	–
100 Rajagaluh	–	–	–
110 Sindangwangi	–	–	–
120 Leuwimunding	–	–	–
130 Palasah	–	–	–
140 Jatiwangi	–	–	4
150 Dawuan	3	3	5
151 Kasokandel	–	–	2
160 Panyingkiran	1	1	2
170 Kadipaten	2	2	1
180 Kertajati	2	2	4
190 Jatitujuh	–	–	7
200 Ligung	3	3	2
210 Sumberjaya	1	1	6
<b>Kabupaten Majalengka Majalengka Regency</b>	<b>16</b>	<b>16</b>	<b>41</b>

Lanjutan Tabel/*Continued Table* 4.3.3

Kecamatan <i>Subdistrict</i>	Gempa Bumi/ <i>Earthquake</i>		
	2019	2020	2021
(1)	(2)	(3)	(4)
010 Lemahsugih	–	–	–
020 Bantarujeg	–	–	–
021 Malausma	–	–	–
030 Cikijing	–	–	–
031 Cingambul	–	–	–
040 Talaga	–	–	17
041 Banjaran	–	–	10
050 Argapura	–	–	–
060 Maja	–	–	–
070 Majalengka	–	–	–
080 Cigasong	–	–	–
090 Sukahaji	–	–	–
091 Sindang	–	–	–
100 Rajagaluh	–	–	–
110 Sindangwangi	–	–	–
120 Leuwimunding	–	–	–
130 Palasah	–	–	–
140 Jatiwangi	–	–	–
150 Dawuan	–	–	–
151 Kasokandel	–	–	–
160 Panyingkiran	–	–	–
170 Kadipaten	–	–	–
180 Kertajati	–	–	–
190 Jatitujuh	–	–	–
200 Ligung	–	–	–
210 Sumberjaya	–	–	–
<b>Kabupaten Majalengka</b> <i>Majalengka Regency</i>	–	–	27



Lanjutan Tabel/Continued Table 4.3.3

Kecamatan Subdistrict	Tanah Longsor/Landslide		
	2019	2020	2021
(1)	(2)	(3)	(4)
010 Lemahsugih	12	12	12
020 Bantarujeg	4	4	2
021 Malausma	3	3	1
030 Cikijing	1	1	2
031 Cingambul	4	4	6
040 Talaga	5	5	2
041 Banjaran	3	3	5
050 Argapura	7	7	7
060 Maja	1	1	2
070 Majalengka	2	2	3
080 Cigasong	–	–	1
090 Sukahaji	2	2	–
091 Sindang	3	3	2
100 Rajagaluh	4	4	3
110 Sindangwangi	4	4	2
120 Leuwimunding	1	1	1
130 Palasah	–	–	–
140 Jatiwangi	–	–	–
150 Dawuan	–	–	–
151 Kasokandel	–	–	–
160 Panyingkiran	2	2	1
170 Kadipaten	–	–	1
180 Kertajati	–	–	–
190 Jatitujuh	–	–	–
200 Ligung	1	1	1
210 Sumberjaya	–	–	–
<b>Kabupaten Majalengka Majalengka Regency</b>	<b>59</b>	<b>59</b>	<b>54</b>

Catatan/Note: <sup>1</sup> Desa pada tabel ini termasuk Unit Permukiman Transmigrasi (UPT) yang masih dibina oleh kementerian terkait dan nagari di Provinsi Sumatera Barat/Villages in this table are included in Transmigration Settlement Unit which is still fostered by the relevant ministries and the nagari in the Province of Sumatera Barat

<sup>2</sup> Kejadian dalam setahun sebelum tahun pencacahan/Occured during the last one year before the enumeration years

Sumber/Source: BPS, Pendataan Potensi Desa (Podes)/BPS-Statistics Indonesia, Village Potential Data Collecting

**Tabel 4.3.4**  
**Table**

**Jumlah Tindak Pidana Menurut Kepolisian Sektor dan Resort di Kabupaten Majalengka, 2018-2022**  
**Number of Reported Criminal Cases by Subdistrict and Resort Police Office in Majalengka Regency, 2018-2022**

Kepolisian Sektor Subdistrict Police Office	2018	2019	2020	2021	2022
(1)	(2)	(3)	(4)	(5)	(6)
010 Lemahsugih	3	2	2	1	4
020 Bantarujeg	5	1	2	2	11
021 Malausma	1	-	1	1	1
030 Cikijing	8	5	4	7	3
031 Cingambul	2	3	1	-	3
040 Talaga	3	5	3	6	6
041 Banjaran	4	1	2	1	2
050 Argapura	3	3	6	4	4
060 Maja	6	3	3	-	0
070 Majalengka	5	11	9	17	19
080 Cigasong	7	9	6	5	4
090 Sukahaji	9	4	4	6	9
091 Sindang	-	-	-	-	-
100 Rajagaluh	11	6	8	3	15
110 Sindangwangi	4	4	3	2	6
120 Leuwimunding	8	4	7	5	7
130 Palasah	5	5	10	4	9
140 Jatiwangi	15	13	9	10	19
150 Dawuan	6	2	17	13	15
151 Kasokandel	9	13	9	6	8
160 Panyingkiran	4	3	6	3	11
170 Kadipaten	10	5	12	12	17
180 Kertajati	8	5	4	5	8
190 Jatitujuh	9	3	4	4	8
200 Ligung	7	8	8	8	11
210 Sumberjaya	11	6	7	11	18
Sat Reskrim Resort Majalengka	103	155	139	145	226
<b>Polres Majalengka</b>	<b>266</b>	<b>279</b>	<b>286</b>	<b>281</b>	<b>444</b>

Catatan/Note: ...

Sumber/Source: Kepolisian Resort Majalengka/District police office

**Tabel 4.3.5** Jumlah Tindak Pidana yang diselesaikan Menurut Kepolisian Sektor dan Resort di Kabupaten Majalengka, 2018-2022  
**Table** *Number of Reported Criminal Cleared by Subdistrict and Resort Police Office in Majalengka Regency, 2018-2022*

Kepolisian Sektor Subdistrict Police Office	2018	2019	2020	2021	2022
(1)	(2)	(3)	(4)	(5)	(6)
010 Lemahsugih	3	3	1	-	2
020 Bantarujeg	5	5	2	-	8
021 Malausma	1	3	-	-	1
030 Cikijing	8	6	2	7	3
031 Cingambul	2	4	-	-	3
040 Talaga	3	5	3	3	2
041 Banjaran	4	2	1	1	2
050 Argapura	3	5	5	3	3
060 Maja	6	5	1	-	0
070 Majalengka	5	12	8	18	21
080 Cigasong	7	8	4	5	6
090 Sukahaji	9	7	4	4	5
091 Sindang	-	-	-	-	-
100 Rajagaluh	11	9	5	2	14
110 Sindangwangi	4	6	3	2	7
120 Leuwimunding	8	5	5	5	6
130 Palasah	5	6	12	3	9
140 Jatiwangi	15	14	9	10	16
150 Dawuan	6	5	16	14	15
151 Kasokandel	9	15	4	5	8
160 Panyingkiran	4	4	1	1	6
170 Kadipaten	10	10	10	9	24
180 Kertajati	8	8	3	6	8
190 Jatitujuh	9	2	5	2	6
200 Ligung	7	7	6	6	8
210 Sumberjaya	11	12	5	10	16
Sat Reskrim Resort Majalengka	103	87	153	173	206
<b>Polres Majalengka</b>	<b>266</b>	<b>255</b>	<b>263</b>	<b>289</b>	<b>405</b>

Catatan/Note: ...

Sumber/Source: Kepolisian Resort Majalengka/District police office

**Tabel**  
**Table 4.3.6****Jumlah Surat Izin Mengemudi (SIM) yang diterbitkan oleh  
Kepolisian Resort Majalengka, 2018-2022**  
**Number of Driving Permits (SIM) issued by the Majalengka  
Resort Police, 2018-2022**

Kepolisian Sektor <i>Subdistrict Police Office</i>	Surat Izin Mengemudi (SIM) Baru				
	2018	2019	2020	2021	2022
(1)	(2)	(3)	(4)	(5)	(6)
Januari / January	1 520	996	749	1 071	878
Februari / February	1 163	783	636	1 186	1 162
Maret / March	1 192	584	556	851	768
April / April	987	586	278	762	875
Mei / May	1 256	748	125	703	693
Juni / June	364	785	689	1 308	786
Juli / July	1 620	1 043	641	701	1 480
Agustus / August	783	900	872	625	1 630
September / September	141	819	857	735	1 186
Oktober / October	766	866	690	896	1 002
November / November	1 245	691	690	847	601
Desember / December	940	611	641	766	690
<b>Jumlah / Total</b>	<b>11 977</b>	<b>9 412</b>	<b>7 424</b>	<b>10 451</b>	<b>11 751</b>

Catatan/Note: ...

Sumber/Source: Kepolisian Resort Majalengka/District police office

Lanjutan Tabel/*Continued Table 4.3.6*

Kepolisian Sektor <i>Subdistrict Police Office</i>	Surat Izin Mengemudi (SIM) Perpanjangan				
	2018	2019	2020	2021	2022
(1)	(2)	(3)	(4)	(5)	(6)
Januari / January	1 938	1 958	2 218	1 974	2 157
Februari / February	1 905	1 508	2 127	1 934	2 019
Maret / March	2 155	1 717	2 363	2 291	2 384
April / April	2 187	1 799	2 352	2 501	2 295
Mei / May	2 295	2 007	2 381	2 442	2 289
Juni / June	2 068	1 995	3 639	2 954	2 720
Juli / July	2 192	2 297	2 945	2 445	2 585
Agustus / August	1 931	1 973	2 615	2 571	2 825
September / September	1 700	1 923	2 066	2 215	2 220
Oktober / October	2 336	1 950	2 069	2 046	2 131
November / November	2 051	1 602	2 024	2 083	1 882
Desember / December	1 754	1 850	2 001	2 299	1 866
<b>Jumlah / Total</b>	<b>24 512</b>	<b>22 579</b>	<b>28 800</b>	<b>27 755</b>	<b>27 373</b>

Catatan/*Note*: ...Sumber/*Source*: Kepolisian Resort Majalengka/*District police office*

**Tabel**  
**Table** 4.3.7

**Jumlah Surat Keterangan Catatan Kepolisian (SKCK) yang diterbitkan oleh Kepolisian Resort Majalengka, 2018-2022**  
**Number of Police Record Certificate (SKCK) issued by the Majalengka Resort Police, 2018-2022**

Kepolisian Sektor <i>Subdistrict Police Office</i>	Surat Keterangan Catatan Kepolisian/ <i>Police Record Certificate (SKCK)</i>				
	2018	2019	2020	2021	2022
(1)	(2)	(3)	(4)	(5)	(6)
Januari / January	6 131	5 866	6 471	6 364	6 468
Februari / February	5 455	4 105	4 330	3 733	3 026
Maret / March	3 607	3 739	4 056	3 987	3 794
April / April	5 385	5 232	968	3 430	2 674
Mei / May	4 604	3 814	2 592	7 030	8 038
Juni / June	4 094	7 899	11 728	8 510	8 427
Juli / July	9 237	6 629	5 173	2 989	4 438
Agustus / August	5 100	4 692	3 829	3 663	4 002
September / September	5 692	4 523	3 769	3 762	3 809
Oktober / October	5 103	4 421	3 235	4 770	3 555
November / November	3 514	5 191	4 124	5 718	3 324
Desember / December	3 502	4 269	4 509	6 268	3 308
<b>Jumlah / Total</b>	<b>61 424</b>	<b>60 380</b>	<b>54 784</b>	<b>60 224</b>	<b>54 863</b>

Catatan/Note: ...

Sumber/Source: Kepolisian Resort Majalengka/District police office

**Tabel**  
**Table** 4.3.8

**Banyaknya pelayanan SPKT (Sentra Pelayanan Kepolisian Terpadu) yang dikeluarkan oleh Kepolisian Resort Majalengka, 2022**  
**The number of SPKT (Integrated Police Service Center) services issued by the Majalengka Resort Police, 2022**

Bulan Month	Laporan Polisi	Surat Tanda Terima Laporan Polisi	Surat Pemberitahuan Hasil Penyelidikan	Surat Keterangan Tanda Lapo Kehilangan
(1)	(2)	(3)	(4)	(5)
Januari/January	60	50	27	350
Februari/February	69	60	41	333
Maret/March	83	57	26	432
April/April	93	78	38	250
Mei/May	77	65	32	223
Juni/June	67	59	29	261
Juli/July	70	61	30	207
Agustus/August	60	50	26	250
September/ September	102	87	49	225
Oktober/October	70	60	33	230
November/ November	75	60	40	260
Desember/ December	61	50	27	220
<b>Kabupaten Majalengka Majalengka Regency</b>	<b>887</b>	<b>737</b>	<b>398</b>	<b>3 241</b>
<b>2021</b>	<b>133</b>	<b>...</b>	<b>352</b>	<b>8 132</b>

Catatan/Note: ...

Sumber/Source: Kepolisian Resort Majalengka/District police office

Lanjutan Tabel/*Continued Table* 4.3.8

Bulan <i>Month</i>	Surat Tanda Pemberitahuan	Surat Keterangan Lapor Diri	Surat Ijin Keramaian
(1)	(6)	(7)	(8)
Januari/ <i>January</i>	-	-	1
Februari/ <i>February</i>	-	-	-
Maret/ <i>March</i>	-	-	-
April/ <i>April</i>	-	-	-
Mei/ <i>May</i>	-	-	1
Juni/ <i>June</i>	-	-	1
Juli/ <i>July</i>	-	-	1
Agustus/ <i>August</i>	2	-	3
September/ <i>September</i>	2	-	2
Oktober/ <i>October</i>	-	-	15
November/ <i>November</i>	-	-	7
Desember/ <i>December</i>	-	-	6
<b>Kabupaten Majalengka <i>Majalengka Regency</i></b>	<b>4</b>	<b>0</b>	<b>37</b>
<b>2021</b>	<b>152</b>	<b>161</b>	<b>8</b>

Catatan/*Note*: ...Sumber/*Source*: Kepolisian Resort Majalengka/District police office



Lanjutan Tabel/*Continued Table* 4.3.8

Bulan Month	Surat Rekomendasi Ijin Usaha Jasa Pengamatan	Surat Nomor Kendaraan Bermotor
(1)	(9)	(10)
Januari/January	-	5 376
Februari/February	-	4 254
Maret/March	-	5 372
April/April	-	4 920
Mei/May	-	3 860
Juni/June	-	4 652
Juli/July	-	5 341
Agustus/August	-	9 003
September/ September	-	6 110
Oktober/October	-	5 578
November/ November	-	5 808
Desember/ December	-	6 403
<b>Kabupaten Majalengka Majalengka Regency</b>	-	<b>66 677</b>
<b>2021</b>	-	-

Catatan/Note: ...

Sumber/Source: Kepolisian Resort Majalengka/District Police Office

**Tabel 4.3.9**  
**Table**

**Banyaknya Kelompok Kesenian Per Kecamatan di Kabupaten Majalengka, 2022**  
**Number of Group of Art per Subdistrict in Majalengka Regency, 2022**

Kecamatan Subdistrict	Degung	Jaipong	Genjring Qosidah	Calung	Reog
(1)	(2)	(3)	(4)	(5)	(6)
010 Lemahsugih	-	4	1	4	-
020 Bantarujeg	-	1	1	1	-
021 Malausma	-	1	1	1	-
030 Cikijing	1	1	1	-	-
031 Cingambul	1	-	-	-	-
040 Talaga	2	-	1	-	-
041 Banjaran	-	1	1	-	-
050 Argapura	-	-	1	-	-
060 Maja	-	2	1	-	-
070 Majalengka	3	7	1	1	-
080 Cigasong	4	5	1	1	-
090 Sukahaji	1	3	1	2	-
091 Sindang	-	-	-	-	-
100 Rajagaluh	1	2	1	-	-
110 Sindangwangi	1	1	1	-	-
120 Leuwimunding	-	1	1	-	-
130 Palasah	-	4	-	1	-
140 Jatiwangi	3	4	-	-	-
150 Dawuan	2	5	1	-	1
151 Kasokandel	1	2	1	-	-
160 Panyingkiran	-	3	-	-	-
170 Kadipaten	-	2	-	-	-
180 Kertajati	-	-	-	-	-
190 Jatitujuh	-	-	-	-	-
200 Ligung	1	2	1	-	-
210 Sumberjaya	1	-	-	-	-
<b>Kabupaten Majalengka Majalengka Regency</b>	<b>22</b>	<b>51</b>	<b>17</b>	<b>11</b>	<b>1</b>
2021	22	51	17	11	1

Lanjutan Tabel/*Continued Table* 4.3.9

Kecamatan <i>Subdistrict</i>	Pecak silat	Wayang Golek	Wayang Kulit	Kacapi Suling	Sintren
(1)	(7)	(8)	(9)	(10)	(11)
010 Lemahsugih	2	-	-	-	-
020 Bantarujeg	4	-	-	-	-
021 Malausma	-	-	-	1	-
030 Cikijing	9	-	-	1	-
031 Cingambul	-	-	-	-	-
040 Talaga	7	1	-	-	-
041 Banjaran	1	-	-	-	-
050 Argapura	-	-	-	-	-
060 Maja	1	1	-	-	-
070 Majalengka	2	3	-	2	-
080 Cigasong	-	-	-	2	-
090 Sukahaji	-	1	1	1	-
091 Sindang	-	-	-	-	-
100 Rajagaluh	-	-	-	-	-
110 Sindangwangi	1	-	1	1	-
120 Leuwimunding	1	-	-	-	-
130 Palasah	-	-	1	-	-
140 Jatiwangi	1	1	-	1	-
150 Dawuan	1	2	3	1	-
151 Kasokandel	-	1	1	-	-
160 Panyingkiran	2	-	-	-	-
170 Kadipaten	-	-	-	-	-
180 Kertajati	-	-	-	-	-
190 Jatitujuh	-	-	2	-	1
200 Ligung	-	-	2	-	2
210 Sumberjaya	1	-	3	-	1
<b>Kabupaten Majalengka <i>Majalengka Regency</i></b>	<b>33</b>	<b>10</b>	<b>14</b>	<b>10</b>	<b>4</b>
<b>2021</b>	<b>33</b>	<b>10</b>	<b>14</b>	<b>10</b>	<b>4</b>

Lanjutan Tabel/*Continued Table* 4.3.9

Kecamatan <i>Subdistrict</i>	Sandiwara	Kuda Renggong	Orkes Dangdut	Tarling	Organ Tunggal
(1)	(12)	(13)	(14)	(15)	(16)
010 Lemahsugih	-	2	-	-	8
020 Bantarujeg	-	3	-	-	16
021 Malausma	-	-	-	-	3
030 Cikijing	-	-	-	-	17
031 Cingambul	-	-	-	-	6
040 Talaga	-	5	-	-	7
041 Banjaran	-	1	-	-	2
050 Argapura	-	10	-	-	17
060 Maja	-	-	1	-	18
070 Majalengka	-	3	-	-	27
080 Cigasong	-	3	-	-	16
090 Sukahaji	-	-	-	-	15
091 Sindang	-	-	-	-	4
100 Rajagaluh	-	-	1	-	14
110 Sindangwangi	-	1	-	-	10
120 Leuwimunding	-	13	-	-	22
130 Palasah	-	7	-	-	14
140 Jatiwangi	-	7	-	-	31
150 Dawuan	-	24	-	-	15
151 Kasokandel	1	6	-	-	20
160 Panyingkiran	-	-	-	-	10
170 Kadipaten	1	3	-	-	20
180 Kertajati	-	1	-	1	24
190 Jatitujuh	-	1	-	1	26
200 Ligung	1	3	-	2	31
210 Sumberjaya	-	-	1	2	12
<b>Kabupaten Majalengka <i>Majalengka Regency</i></b>	<b>3</b>	<b>93</b>	<b>3</b>	<b>6</b>	<b>405</b>
<b>2021</b>	<b>3</b>	<b>93</b>	<b>3</b>	<b>6</b>	<b>405</b>

Catatan/*Note*: ...Sumber/*Source*: Dinas Pariwisata dan Kebudayaan Kabupaten Majalengka/ Department of Tourism and Culture Majalengka Regency

**Tabel 4.3.10** **Banyaknya Sarana dan Prasarana Keamanan dan Ketertiban Umum Kabupaten Majalengka, 2020 - 2022**  
**Number of Facilities and Infrastructure for Public Security and Order in Majalengka Regency, 2020 - 2022**

Kecamatan Subdistrict	2020	2021	2022
(1)	(2)	(3)	(4)
<b>Jumlah Aparat Keamanan dan Ketertiban Umum</b>	<b>4 192</b>	<b>4 184</b>	<b>3 351</b>
Aparat Pamong Praja	287	279	256
Aparat Linmas	343	343	343
Petugas Patroli Satpol PP	132	132	132
Petugas Perlindungan Masyarakat	3430	3 430	2 620
<b>Jumlah Sarana Keamanan dan Ketertiban Umum</b>	<b>2 094</b>	<b>2 744</b>	
Pos Keamanan	10	10	<b>7</b>
Pos Kamling	2084	2 734	
<b>Jumlah Kendaraan Operasional</b>	<b>20</b>	<b>20</b>	20
Kendaraan Operasional Roda 2	11	11	<b>11</b>
KEndaraan Operasional Roda 4	9	9	9
<b>Sarana dan Prasarana Tanggap Bencana</b>	<b>3</b>	<b>3</b>	3
Mobil Pemadam Kebakaran	2	2	<b>2</b>
Pos Pemadam Kebakaran	1	1	1

Catatan/Note: ...

Sumber/Source: Satuan Polisi Pamong Praja dan Pemadam Kebakaran / Civil Service Police Unit and Fire Brigade

**Tabel 4.3.11** Banyaknya Kejadian Kebakaran di rinci per Kecamatan di Kabupaten Majalengka, 2020 - 2022  
**Table 4.3.11** Number of Fire Incidents in detail per District in Majalengka Regency, 2020 - 2022

Kecamatan Subdistrict	2020	2021	2022
(1)	(2)	(3)	(4)
010 Lemahsugih	2	1	5
020 Bantarujeg	-	-	1
021 Malausma	-	-	5
030 Cikijing	1	-	1
031 Cingambul	-	-	2
040 Talaga	-	-	1
041 Banjaran	-	-	-
050 Argapura	-	-	1
060 Maja	4	4	2
070 Majalengka	10	10	5
080 Cigasong	3	14	10
090 Sukahaji	-	-	2
091 Sindang	-	-	-
100 Rajagaluh	-	-	1
110 Sindangwangi	-	1	1
120 Leuwimunding	-	2	2
130 Palasah	1	1	3
140 Jatiwangi	8	13	28
150 Dawuan	2	4	1
151 Kasokandel	-	3	2
160 Panyingkiran	2	-	2
170 Kadipaten	1	4	3
180 Kertajati	4	2	3
190 Jatitujuh	1	3	2
200 Ligung	1	2	2
210 Sumberjaya	1	3	3
<b>Kabupaten Majalengka Majalengka Regency</b>	<b>41</b>	<b>67</b>	<b>88</b>

Catatan/Note: ...

Sumber/Source: Satuan Polisi Pamong Praja dan Pemadam Kebakaran / Civil Service Police Unit and Fire Brigade

**Tabel 4.3.12** Jumlah Perkara Izin Poligami, Cerai Talak, Cerai Gugat dan Dispensasi Kawin yang Diterima Pengadilan Agama Majalengka, 2022  
**Table** *Number of Cases for Polygamy Permits, Divorce, Divorce and Marriage Dispensations Received by the Majalengka Religious Court, 2022*

Bulan Month	Izin Poligami	Cerai Talak	Cerai Gugat	Dispensasi Kawin
(1)	(2)	(3)	(4)	(5)
Januari/January	1	139	264	34
Februari/February	-	99	249	36
Maret/March	-	129	272	33
April/April	-	67	137	25
Mei/May	-	117	295	28
Juni/June	1	105	256	57
Juli/July	-	106	213	30
Agustus/August	1	141	252	25
September/September	1	116	261	48
Oktober/October	-	110	215	39
November/November	-	89	246	26
Desember/December	-	100	213	27
<b>Jumlah/Total 2022</b>	<b>4</b>	<b>1.318</b>	<b>2.873</b>	<b>408</b>

Catatan/Note: ...

Sumber/Source: Pengadilan Agama Majalengka/Majalengka Religious Court

**Tabel**  
**Table** 4.3.13

**Jumlah Perkara Izin Poligami, Cerai Talak, Cerai Gugat dan Dispensasi Kawin yang Diputus Pengadilan Agama Majalengka, 2022**  
**Number of Cases for Polygamy Permits, Divorce, Divorce and Marriage Dispensations Decided by the Majalengka Religious Court, 2022**

Bulan Month	Izin Poligami	Cerai Talak	Cerai Gugat	Dispensasi Kawin
(1)	(2)	(3)	(4)	(5)
Januari/January	-	85	194	30
Februari/February	1	105	245	32
Maret/March	-	142	295	34
April/April	-	99	206	35
Mei/May	-	68	166	15
Juni/June	-	143	336	57
Juli/July	1	87	193	39
Agustus/August	-	116	254	24
September/September	2	126	255	46
Oktober/October	-	108	256	41
November/November	-	100	226	25
Desember/December	-	118	251	20
<b>Jumlah/Total 2022</b>	<b>4</b>	<b>1 297</b>	<b>2 877</b>	<b>398</b>

Catatan/Note: ...

Sumber/Source: Pengadilan Agama Majalengka/Majalengka Religious Court



**Tabel 4.3.14**      **Rekapitulasi Pengaduan Kasus Lingkungan di Kabupaten Majalengka, 2022**  
**Table**              **Recapitulation of Complaints on Environmental Cases in Majalengka Regency, 2022**

Bulan Month	Tanah	Air	Udara
(1)	(2)	(3)	(4)
Januari/January	-	-	-
Februari/February	-	-	-
Maret/March	-	-	-
April/April	-	-	-
Mei/May	-	-	-
Juni/June	-	-	-
Juli/July	-	-	1
Agustus/August	-	-	-
September/September	-	-	1
Oktober/October	1	-	-
November/November	-	-	-
Desember/December	1	-	1
<b>Jumlah/Total 2022</b>	<b>2</b>	<b>-</b>	<b>3</b>
<b>2021</b>	<b>2</b>	<b>3</b>	<b>2</b>

Catatan/Note: ...

Sumber/Source: Dinas Lingkungan Hidup Kabupaten Majalengka/Department of Environment of Majalengka Regency

**Tabel 4.3.15**  
**Table**

**Rekap Kejadian Bencana dirinci per Kecamatan di Kabupaten Majalengka, 2022**  
**Disaster Incident Recap detailed by District in Majalengka Regency, 2022**

Kecamatan Subdistrict	Banjir Flood	Erosi Erosion	Tanah Longsor Landslide
(1)	(2)	(3)	(4)
010 Lemahsugih	-	2	18
020 Bantarujeg	-	1	14
021 Malausma	1	-	8
030 Cikijing	5	2	6
031 Cingambul	-	1	8
040 Talaga	1	1	3
041 Banjaran	-	-	6
050 Argapura	-	2	4
060 Maja	1	1	6
070 Majalengka	-	1	4
080 Cigasong	-	-	1
090 Sukahaji	-	-	2
091 Sindang	-	1	2
100 Rajagaluh	-	1	15
110 Sindangwangi	1	2	5
120 Leuwimunding	1	1	1
130 Palasah	-	-	-
140 Jatiwangi	-	1	1
150 Dawuan	4	1	-
151 Kasokandel	-	-	1
160 Panyingkiran	-	1	3
170 Kadipatan	3	-	1
180 Kertajati	1	-	-
190 Jatitujuh	1	1	-
200 Ligung	2	-	-
210 Sumberjaya	1	1	-
<b>Kabupaten Majalengka Majalengka Regency</b>	<b>22</b>	<b>21</b>	<b>109</b>

Lanjutan Tabel/Continued Table 4.3.15

Kecamatan Subdistrict	Gerakan Tanah Land movement	Cuaca Ekstrem Extreme weather	Sambaran Petir Lightning strike
(1)	(5)	(6)	(7)
010 Lemahsugih	6	14	-
020 Bantarujeg	-	4	-
021 Malausma	-	-	-
030 Cikijing	1	1	-
031 Cingambul	-	1	-
040 Talaga	-	-	-
041 Banjaran	-	4	-
050 Argapura	-	4	-
060 Maja	-	2	1
070 Majalengka	1	12	-
080 Cigasong	-	4	-
090 Sukahaji	-	1	-
091 Sindang	-	-	-
100 Rajagaluh	1	-	-
110 Sindangwangi	1	2	1
120 Leuwimunding	-	1	-
130 Palasah	-	-	-
140 Jatiwangi	-	2	-
150 Dawuan	-	6	-
151 Kasokandel	-	1	-
160 Panyingkiran	-	1	-
170 Kadipaten	-	5	-
180 Kertajati	-	1	-
190 Jatitujuh	-	-	-
200 Ligung	-	7	-
210 Sumberjaya	-	2	-
<b>Kabupaten Majalengka Majalengka Regency</b>	<b>10</b>	<b>75</b>	<b>-</b>

Lanjutan Tabel/*Continued Table* 4.3.15

Kecamatan <i>Subdistrict</i>	Kekeringan <i>Drought</i>	Kebakaran Hutan <i>Forest fires</i>	Kebakaran Bangunan <i>Building Fire</i>
(1)	(8)	(9)	(10)
010 Lemahsugih	-	1	-
020 Bantarujeg	-	-	-
021 Malausma	-	-	-
030 Cikijing	-	-	-
031 Cingambul	-	-	-
040 Talaga	-	-	-
041 Banjaran	-	-	-
050 Argapura	-	-	-
060 Maja	-	-	-
070 Majalengka	-	-	-
080 Cigasong	-	4	-
090 Sukahaji	-	-	-
091 Sindang	-	-	-
100 Rajagaluh	-	-	-
110 Sindangwangi	-	1	-
120 Leuwimunding	-	-	-
130 Palasah	-	-	-
140 Jatiwangi	-	1	-
150 Dawuan	-	-	-
151 Kasokandel	-	-	-
160 Panyingkiran	-	-	-
170 Kadipaten	-	2	-
180 Kertajati	-	-	-
190 Jatitujuh	-	-	-
200 Ligung	-	-	-
210 Sumberjaya	-	-	-
<b>Kabupaten Majalengka</b> <i>Majalengka Regency</i>	-	9	-

Lanjutan Tabel/*Continued Table* 4.3.15

Kecamatan <i>Subdistrict</i>	Gempa Bumi <i>Earthquake</i>	Bencana Lainnya <i>Other Disasters</i>
(1)	(11)	(12)
010 Lemahsugih	-	1
020 Bantarujeg	-	-
021 Malausma	-	-
030 Cikijing	-	1
031 Cingambul	1	-
040 Talaga	-	1
041 Banjaran	-	2
050 Argapura	-	-
060 Maja	-	-
070 Majalengka	-	2
080 Cigasong	-	-
090 Sukahaji	-	2
091 Sindang	-	-
100 Rajagaluh	-	1
110 Sindangwangi	-	1
120 Leuwimunding	-	-
130 Palasah	-	-
140 Jatiwangi	-	-
150 Dawuan	-	1
151 Kasokandel	-	-
160 Panyingkiran	-	1
170 Kadipaten	-	3
180 Kertajati	-	1
190 Jatitujuh	-	3
200 Ligung	-	-
210 Sumberjaya	-	-
<b>Kabupaten Majalengka <i>Majalengka Regency</i></b>	-	<b>20</b>

Catatan/*Note:*Sumber/*Source:* Badan Penanggulangan Bencana Daerah Kabupaten Majalengka / *Regional Disaster Management Agency, Majalengka Regency*

**Tabel 4.3.16** Rekapitulasi Kejadian Bencana dirinci per bulan di Kabupaten Majalengka, 2022  
**Table** *Disaster Event Recapitulation detailed monthly in Majalengka Regency, 2022*

Bulan <i>Month</i>	Banjir <i>Flood</i>	Erosi <i>Erosion</i>	Tanah Longsor <i>Landslide</i>
(1)	(2)	(3)	(4)
Januari/ <i>January</i>	3	4	10
Februari/ <i>February</i>	-	2	16
Maret/ <i>March</i>	3	6	22
April/ <i>April</i>	5	3	1
Mei/ <i>May</i>	-	-	3
Juni/ <i>June</i>	-	1	6
Juli/ <i>July</i>	1	-	1
Agustus/ <i>August</i>	-	2	-
September/ <i>September</i>	-	1	-
Oktober/ <i>October</i>	1	1	17
November/ <i>November</i>	3	-	9
Desember/ <i>December</i>	6	1	24
<b>Jumlah/<i>Total 2022</i></b>	<b>22</b>	<b>21</b>	<b>109</b>

Lanjutan Tabel/*Continued Table* 4.3.16

Bulan <i>Month</i>	Gerakan Tanah <i>Land movement</i>	Cuaca Ekstrim <i>Extreme weather</i>	Sambaran Petir <i>Lightning strike</i>
(1)	(5)	(6)	(7)
Januari/ <i>January</i>	1	2	-
Februari/ <i>February</i>	-	5	-
Maret/ <i>March</i>	1	21	-
April/ <i>April</i>	-	5	-
Mei/ <i>May</i>	2	1	-
Juni/ <i>June</i>	-	3	1
Juli/ <i>July</i>	-	4	-
Agustus/ <i>August</i>	-	1	-
September/ <i>September</i>	-	4	-
Oktober/ <i>October</i>	1	12	-
November/ <i>November</i>	1	8	-
Desember/ <i>December</i>	4	9	1
<b>Jumlah/<i>Total</i> 2022</b>	<b>10</b>	<b>75</b>	<b>2</b>

Lanjutan Tabel/*Continued Table* 4.3.16

Bulan <i>Month</i>	Kekeringan <i>Drought</i>	Kebakaran Hutan <i>Forest fires</i>	Kebakaran Bangunan <i>Building Fire</i>
(1)	(8)	(9)	(10)
Januari/ <i>January</i>	-	-	-
Februari/ <i>February</i>	-	-	-
Maret/ <i>March</i>	-	-	-
April/ <i>April</i>	-	-	-
Mei/ <i>May</i>	-	-	-
Juni/ <i>June</i>	-	-	-
Juli/ <i>July</i>	-	-	-
Agustus/ <i>August</i>	-	3	-
September/ <i>September</i>	-	6	-
Oktober/ <i>October</i>	-	-	-
November/ <i>November</i>	-	-	-
Desember/ <i>December</i>	-	-	-
<b>Jumlah/<i>Total</i> 2022</b>	-	<b>9</b>	-



Lanjutan Tabel/*Continued Table* 4.3.16

Bulan <i>Month</i>	Gempa Bumi <i>Earthquake</i>	Bencana Lainnya <i>Other Disasters</i>
(1)	(11)	(12)
Januari/ <i>January</i>	-	-
Februari/ <i>February</i>	-	1
Maret/ <i>March</i>	-	-
April/ <i>April</i>	-	1
Mei/ <i>May</i>	-	1
Juni/ <i>June</i>	-	1
Juli/ <i>July</i>	-	2
Agustus/ <i>August</i>	-	1
September/ <i>September</i>	-	2
Oktober/ <i>October</i>	-	3
November/ <i>November</i>	1	4
Desember/ <i>December</i>	-	4
<b>Jumlah/<i>Total</i> 2022</b>	<b>1</b>	<b>20</b>

Catatan/*Note*:Sumber/*Source*: Badan Penanggulangan Bencana Daerah Kabupaten Majalengka / *Regional Disaster Management Agency, Majalengka Regency*

**Tabel 4.3.17**  
**Table**

**Banyaknya Keanggotaan Pramuka Per Kecamatan di Kabupaten Majalengka, 2022**  
**Number of Scouts per Subdistrict in Majalengka Regency, 2022**

Kecamatan Subdistrict	Jumlah Gugus Depan Number of Frontline	Sumber Didik / Source Learner		
		Majelis Pembimbing Assembly Supervisor	Andalan Mainstay	Pembina Elder Member
(1)	(2)	(3)	(4)	(5)
010 Lemahsugih	130	384	30	260
020 Bantarujeg	94	282	24	188
021 Malausma	88	258	27	176
030 Cikijing	104	294	23	208
031 Cingambul	78	234	29	156
040 Talaga	106	318	26	212
041 Banjaran	60	180	22	120
050 Argapura	56	168	21	112
060 Maja	106	318	25	212
070 Majalengka	134	402	25	268
080 Cigasong	48	144	26	96
090 Sukahaji	60	180	25	120
091 Sindang	38	114	25	76
100 Rajagaluh	86	258	33	172
110 Sindangwangi	68	204	25	136
120 Leuwimunding	90	270	30	180
130 Palasah	82	246	30	164
140 Jatiwangi	132	396	26	264
150 Dawuan	60	180	25	120
151 Kasokandel	74	222	28	148
160 Panyingkiran	48	144	26	96
170 Kadipaten	58	174	38	116
180 Kertajati	80	240	31	160
190 Jatitujuh	72	216	38	144
200 Ligung	90	270	30	180
210 Sumberjaya	70	210	35	140
<b>Kab. Majalengka 2022</b>	<b>2 112</b>	<b>6 306</b>	<b>723</b>	<b>4 224</b>
<b>2021</b>	<b>2 092</b>	<b>6 276</b>	<b>695</b>	<b>4 184</b>

Catatan/Note: ...

Sumber/Source: Kwarcab Pramuka Kabupaten Majalengka / Kwarcab Scouts in Majalengka Regency

Lanjutan Tabel/Continued Table 4.3.17

Kecamatan Subdistrict	Sasaran Didik / Learner				Jumlah Total
	Pandega	Penegak	Penggalang	Siaga	
(1)	(2)	(3)	(4)	(5)	(6)
010 Lemahsugih	4	580	920	300	1 804
020 Bantarujeg	4	480	866	740	2 090
021 Malausma	4	320	945	760	2 029
030 Cikijing	-	660	908	680	2 248
031 Cingambul	-	360	789	580	1 729
040 Talaga	4	660	877	740	2 281
041 Banjaran	-	180	919	991	2 090
050 Argapura	-	80	990	998	2 068
060 Maja	4	620	867	720	2 211
070 Majalengka	27	1 275	952	740	2 994
080 Cigasong	-	958	521	300	1 779
090 Sukahaji	-	362	997	805	2 164
091 Sindang	-	474	350	220	1 044
100 Rajagaluh	8	900	981	756	2 645
110 Sindangwangi	-	512	673	660	1 845
120 Leuwimunding	4	918	984	976	2 882
130 Palasah	2	450	745	620	1 817
140 Jatiwangi	6	696	798	960	2 460
150 Dawuan	2	353	832	340	1 527
151 Kasokandel	2	421	989	440	1 852
160 Panyingkiran	6	451	607	260	1 324
170 Kadipaten	3	558	934	705	2 200
180 Kertajati	2	421	794	600	1 817
190 Jatitujuh	4	330	553	470	1 357
200 Ligung	4	205	795	600	1 604
210 Sumberjaya	3	231	954	460	1 648
<b>Kab. Majalengka 2022</b>	<b>93</b>	<b>13 455</b>	<b>21 540</b>	<b>16 421</b>	<b>51 509</b>
<b>2021</b>	<b>121</b>	<b>13 366</b>	<b>21 235</b>	<b>16 421</b>	<b>51 141</b>

Catatan/Note: ...

Sumber/Source: Kwarcab Pramuka Kabupaten Majalengka / Kwarcab Scouts in Majalengka Regency

**Tabel 4.3.18**  
**Table**

**Jumlah Jemaah Haji Yang diberangkatkan dari Kabupaten Majalengka dirinci Per Kecamatan, 2022**  
**Number of Hajj Pilgrims departing from Majalengka per Subdistrict, 2022**

Kecamatan Subdistrict	Jemaah Haji yang Kembali Pulang *) Haji Returned		
	Laki-laki Male	Perempuan Female	Jumlah Total
(1)	(2)	(3)	(4)
010 Lemahsugih	3	5	8
020 Bantarujeg	6	7	13
021 Malausma	1	1	2
030 Cikijing	24	21	45
031 Cingambul	15	16	31
040 Talaga	11	13	24
041 Banjaran	12	11	23
050 Argapura	5	4	9
060 Maja	18	19	37
070 Majalengka	17	26	43
080 Cigasong	7	5	12
090 Sukahaji	7	9	16
091 Sindang	2	3	5
100 Rajagaluh	6	10	16
110 Sindangwangi	0	3	3
120 Leuwimunding	8	9	17
130 Palasah	6	9	15
140 Jatiwangi	25	27	52
150 Dawuan	8	10	18
151 Kasokandel	9	11	20
160 Panyingkiran	15	17	32
170 Kadipaten	7	10	17
180 Kertajati	6	11	17
190 Jatitujuh	7	8	15
200 Ligung	10	19	29
210 Sumberjaya	7	7	14
<b>Kab. Majalengka 2022</b>	<b>242</b>	<b>291</b>	<b>533</b>
<b>2021</b>	<b>-</b>	<b>-</b>	<b>-</b>

Catatan/Note: \*) Tahun 2020 dan 2021 tidak ada pemberangkatan haji karena kebijakan Covid 19

Sumber/Source: Kementerian Agama Kabupaten Majalengka (Urusan Haji) /Ministry of Religion Majalengka (Haji Affairs)

**Tabel 4.3.19** Jumlah Jemaah Haji Yang Kembali Ke Kabupaten Majalengka dirinci Per Kecamatan, 2022  
**Table** Number of Hajj People Returned to Majalengka per Subdistrict, 2022

Kecamatan Subdistrict	Jemaah Haji yang Kembali Pulang Hajj Returned *)		
	Laki-laki Male	Perempuan Female	Jumlah Total
(1)	(2)	(3)	(4)
010 Lemahsugih	3	5	8
020 Bantarujeg	5	7	12
021 Malausma	1	1	2
030 Cikijing	24	21	45
031 Cingambul	15	16	31
040 Talaga	11	13	24
041 Banjaran	12	11	23
050 Argapura	5	4	9
060 Maja	18	19	37
070 Majalengka	17	26	43
080 Cigasong	7	5	12
090 Sukahaji	7	9	16
091 Sindang	2	3	5
100 Rajagaluh	6	10	16
110 Sindangwangi	0	3	3
120 Leuwimunding	8	9	17
130 Palasah	6	9	15
140 Jatiwangi	25	27	52
150 Dawuan	8	10	18
151 Kasokandel	9	11	20
160 Panyingkiran	15	17	32
170 Kadipaten	7	10	17
180 Kertajati	6	11	17
190 Jatitujuh	7	8	15
200 Ligung	10	19	29
210 Sumberjaya	7	7	14
<b>Kab. Majalengka 2022</b>	<b>241</b>	<b>291</b>	<b>532</b>
<b>2021</b>	<b>-</b>	<b>-</b>	<b>-</b>

Catatan/Note: \*) Tahun 2020 dan 2021 tidak ada pemberangkatan haji karena kebijakan Covid 19

Sumber/Source: Kementerian Agama Kabupaten Majalengka (Urusan Haji) /Ministry of Religion Majalengka (Hajj Affairs)

**Tabel 4.3.20**  
**Table**

**Jumlah Pengunjung, Koleksi Buku yang tersedia, dan Presentasi Pustakawan di Kabupaten Majalengka, 2018 - 2022**  
***Number of Visitors, Available Book Collection, and Librarian Presentation in Majalengka Regency, 2018 - 2022***

Kecamatan <i>Subdistrict</i>	2018	2019	2020	2021	2022
(1)	(2)	(3)	(4)	(5)	(6)
Jumlah Pengunjung Perpustakaan per Tahun	9 705	10 571	2 540	2 887	24 254
Persentase Koleksi Buku Yang Tersedia di Perpustakaan daerah	0,42	0,55	0,60	0,65	3,29
Jumlah Perpustakaan	1 497	1 497	785	1 753	1 753
Jumlah Koleksi Buku yang Tersedia di Perpustakaan Daerah	14 646	21 836	39 861	40 313	33 843
Persentase Pustakawan, Tenaga Tekhnis dan Penilai yang Memiliki Sertifikat	25,00	75,00	0,125	0,125	0,0035

Catatan/Note: ...

Sumber/Source: Dinas Arsip dan Perpustakaan Daerah Kabupaten Majalengka / *Department of Archives and Regional Libraries of Majalengka Regency*

#### 4.4 KEMISKINAN POVERTY

**Tabel 4.4.1** **Garis Kemiskinan, Jumlah, dan Persentase Penduduk Miskin di Kabupaten Majalengka, 2015–2022**  
*Poverty Line, Number, and Percentage of Poor People in Majalengka Regency, 2015–2022*

Tahun Year	Garis Kemiskinan (rupiah/kapita/bulan) Poverty Line (rupiah/capita/month)	Jumlah Penduduk Miskin (ribu) Number of Poor People (thousand)	Persentase Penduduk Miskin Percentage of Poor People
(1)	(2)	(3)	(4)
2015	379 354	167,50	14,19
2016	393 071	152,50	12,85
2017	409 559	150,26	12,60
2018	440 776	129,29	10,79
2019	445 184	121,06	10,06
2020	453 201	138,21	11,43
2021	466 813	151,14	12,33
2022	483 319	147,12	11,94

Catatan/Note: ...

Sumber/Source: BPS, Survei Sosial Ekonomi Nasional Maret/BPS-Statistics Indonesia, March National Socioeconomic Survey

**Tabel**  
**Table** 4.4.2

**Indeks Kedalaman Kemiskinan dan Indeks Keparahan Kemiskinan di Kabupaten Majalengka, 2015–2022**  
**Poverty Gap Index and Poverty Severity Index in Majalengka Regency, 2015–2022**

Tahun Year	Indeks Kedalaman Kemiskinan Poverty Gap Index	Indeks Keparahan Kemiskinan Poverty Severity Index
(1)	(2)	(3)
2015	2,34	0,60
2016	2,06	0,52
2017	1,93	0,45
2018	1,96	0,51
2019	1,39	0,28
2020	1,41	0,25
2021	2,44	0,77
2022	1,55	0,36

Catatan/Note: ...

Sumber/Source: BPS, Survei Sosial Ekonomi Nasional Maret/BPS-Statistics Indonesia, March National Socioeconomic Survey







**PRODUKSI**  
**BAWANG MERAH**  
**DI KABUPATEN MAJALENGKA**

*Production of Shallots in Majalengka Regency*

**333.192**  
kwintal  
quintal



**Sumber/Source:**

**BPS, Statistik Pertanian Hortikultura SPH-SBS**

**BPS-Statistics Indonesia, Agricultural Statistic for Horticulture SPH-SBS**



**PENJELASAN TEKNIS**

**TECHNICAL NOTES**

1. Lahan sawah adalah lahan pertanian yang berpetak-petak dan dibatasi oleh pematang (galengan), saluran untuk menahan/ menyalurkan air, yang biasanya ditanami padi sawah tanpa memandang dari mana diperoleh atau status lahan tersebut. Lahan yang dimaksud termasuk lahan yang terdaftar di Pajak Bumi Bangunan, luran Pembangunan Daerah, lahan bengkok, lahan serobotan, lahan rawa yang ditanami padi dan lahan bekas tanaman tahunan yang telah dijadikan sawah, baik yang ditanami padi, palawija atau tanaman semusim lainnya.
2. Tegal/Kebun adalah lahan pertanian bukan sawah (lahan kering) yang ditanami tanaman semusim atau tahunan dan terpisah dengan halaman sekitar rumah serta penggunaannya tidak berpindah pindah.  
  
Ladang/Huma adalah lahan pertanian bukan sawah (lahan kering) yang biasanya ditanami tanaman semusim dan penggunaannya hanya semusim atau dua musim, kemudian akan ditinggalkan bila sudah tidak subur lagi (berpindah-pindah). Kemungkinan lahan ini beberapa tahun kemudian akan dikerjakan kembali jika sudah subur.

1. *Wetland is agricultural land that separated by small dykes to resist water, where the main crop is usually wetland paddy without considering where it is got from or the status of the land. It includes the land that is registered at land income tax office, regional development contribution, 'bengkok' land, illegal ownership, swamps for rice cultivation, and annual crop land mark that has been used as rice field, which are both planted with paddy, secondary crops or the other seasonal crops.*
2. *Dry field/Garden is an dryland (unirrigated land) which is planted with seasonal or annual crops and separately from the yard around the house without shifting*

*Unirrigated agricultural field/ Shifting cultivation land is dryland (unirrigated land) that usually is cultivated for seasonal crops and utilized only for one or two seasons, then it will be left when it is not fertile (shifting). Maybe, this land will be used again in a few years if it has been fertile.*

3. Lahan yang sementara tidak diusahakan adalah lahan yang biasanya diusahakan tetapi untuk sementara (lebih dari 1 (satu) tahun tetapi kurang dari atau sama dengan 2 (dua) tahun) tidak diusahakan, termasuk lahan sawah yang tidak diusahakan selama lebih dari 2 (dua) tahun.
  4. Data pokok tanaman pangan yang dikumpulkan adalah luas panen dan produktivitas (hasil per hektar). Produksi tanaman pangan merupakan hasil perkalian antara luas panen dengan produktivitas. Pengumpulan data luas panen dilakukan setiap bulan dengan pendekatan area kecamatan di seluruh wilayah Indonesia. Pengumpulan data produktivitas dilakukan melalui pengukuran langsung pada plot ubinan berukuran 2½ m x 2½ m. Pengumpulan data produktivitas dilakukan setiap subround (empat bulanan) pada waktu panen petani.
  5. Data produksi padi dan palawija yang disajikan adalah dalam kualitas: gabah kering giling (padi), pipilan kering (jagung), biji kering (kedelai dan kacang tanah), dan umbi basah (ubi kayu dan ubi jalar).
3. *Temporarily unused land is land that is regularly used but temporarily (more than a year but less or equal than two years) is unused, it includes wetland that is not cultivated more than two years.*
  4. *The main food crops data collected consists of harvested area and productivity (yield per hectare). Food crops production is generated by harvested area multiplied by productivity. The harvested area data is collected every month using sub district area approach in all sub district in Indonesia. The productivity data collection is conducted by a direct measurement in 2½m x 2½m crop cutting plot. The productivity measurement is conducted in every subround (four monthly) at the time when farmers are harvesting their crops.*
  5. *Production of paddy and secondary crops data are presented in the form of: dry unhusked rice (paddy), dry loose maize (maize), dry shells crops (soybeans and peanuts), and fresh roots (cassava and sweet potatoes).*

**ULASAN**

Pelaksanaan pembangunan pertanian pada Tahun 2021 diarahkan untuk memperbaiki Sumber Daya Manusia (SDM) dan teknologi tepat guna secara optimal dan sekaligus mengupayakan perluasan kesempatan kerja dan peningkatan pendapatan petani yang pada akhirnya pemeratakan pembangunan pedesaan dalam rangka memakmurkan masyarakat secara menyeluruh, dimana untuk mencapai tujuan tersebut dilakukan usaha-usaha penyuluhan untuk melaksanakan Intensifikasi Extensifikasi, Diversifikasi dan Rehabilitasi.

**DESCRIPTION**

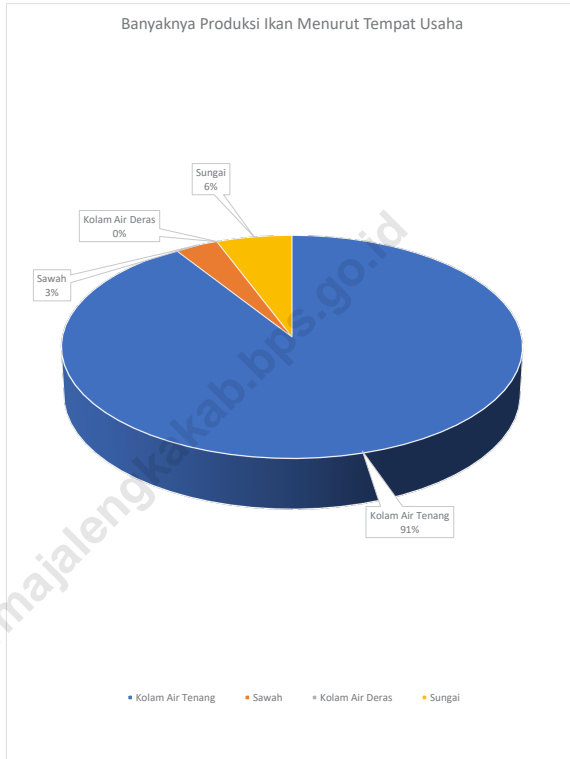
*Developmen of agriculture in 2019 was directed to improve human resource and right technology optimally expand job opportunity and increase formers income, andfinally spread village development in order to make people prosperous thoroughly counseling of intensification, extensification, diversification and rehabilitation.*

<https://majalengkakab.bps.go.id>



Gambar 5.1  
Figures

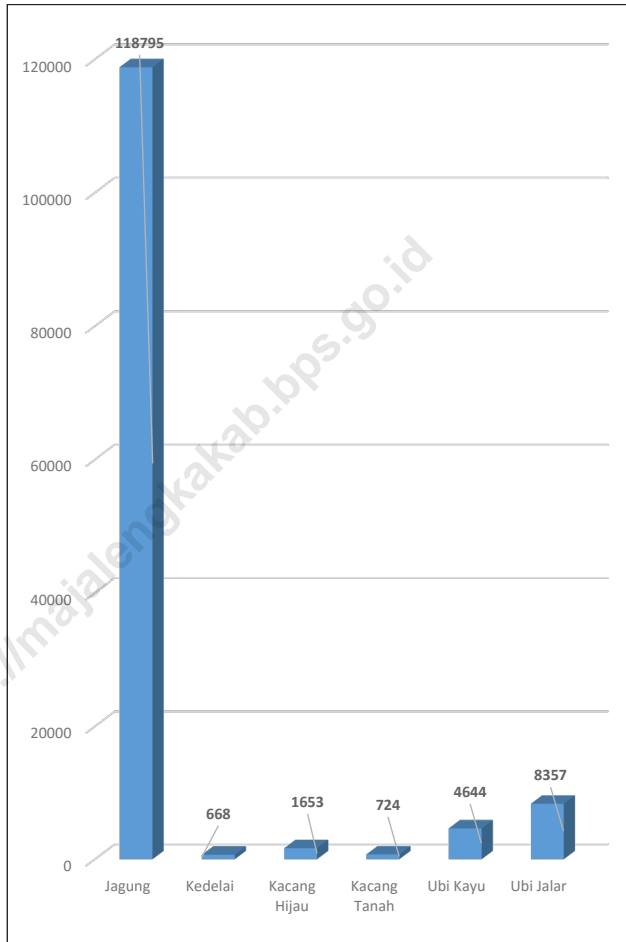
Banyaknya Produksi Ikan Per Kecamatan Menurut Tempat Usaha (ton), 2022  
 Number of fish production per Subdistrict to The Business Place in Majalengka Regency (ton), 2022



Sumber/Source : Dinas Ketahanan Pangan, Perikanan dan Pertanian Kabupaten Majalengka / Department of Agriculture and Fisheries in Majalengka Regency



Gambar 5.2 Produksi tanaman pangan di Kabupaten Majalengka, 2022  
Figures 5.2 Production of food crops in Majalengka Regency, 2022



Sumber/Source : Dinas Ketahanan Pangan, Perikanan dan Pertanian Kabupaten Majalengka / Department of Agriculture and Fisheries in Majalengka Regency

## 5.1 HORTIKULTURA HORTICULTURE

**Tabel** 5.1.1 **Luas Panen Tanaman Sayuran Menurut Kecamatan dan Jenis Tanaman di Kabupaten Majalengka (ha), 2021 dan 2022<sup>x</sup>**  
**Table** 5.1.1 **Harvested Area of Vegetables by Subdistrict and Kind of Plant in Majalengka Regency (ha), 2021 and 2022<sup>x</sup>**

Kecamatan Subdistrict	Bawang Merah Shallot		Cabai Besar/TW/Teropong Chili/Big Chili	
	2021	2022 <sup>x</sup>	2021	2022 <sup>x</sup>
(1)	(2)	(3)	(4)	(5)
010 Lemahsugih	-	-	35	32
020 Bantarujeg	19	34	-	-
021 Malausma	-	-	13	14
030 Cikijing	91	106	48	17
031 Cingambul	196	158	67	95
040 Talaga	7	-	16	3
041 Banjaran	14	21	7	7
050 Argapura	844	886	-	-
060 Maja	160	15	-	-
070 Majalengka	195	37	-	-
080 Cigasong	12	2	-	-
090 Sukahaji	14	9	-	-
091 Sindang	-	-	-	-
100 Rajagaluh	32	78	-	-
110 Sindangwangi	23	111	-	-
120 Leuwimunding	-	-	-	-
130 Palasah	-	-	-	-
140 Jatiwangi	-	15	-	-
150 Dawuan	188	168	2	-
151 Kasokandel	-	-	-	-
160 Panyingkiran	1	20	-	-
170 Kadipaten	335	144	-	-
180 Kertajati	490	459	2	14
190 Jatitujuh	205	255	4	-
200 Ligung	47	55	41	53
210 Sumberjaya	-	-	-	-
<b>Kabupaten Majalengka Majalengka Regency</b>	<b>2 873</b>	<b>2 573</b>	<b>235</b>	<b>235</b>

Lanjutan Tabel/Continued Table 5.1.1

Kecamatan Subdistrict	Cabai Keriting Curly Chili		Cabai Rawit Chili/Cayenne Pepper	
	2021	2022*	2021	2022*
(1)	(6)	(7)	(8)	(9)
010 Lemahsugih	10	29	10	26
020 Bantarujeg	-	-	98	180
021 Malasma	18	12	45	10
030 Cikijing	34	21	86	23
031 Cingambul	4	5	103	80
040 Talaga	46	33	23	20
041 Banjaran	98	105	73	42
050 Argapura	75	42	29	10
060 Maja	32	2	49	21
070 Majalengka	2	1	4	5
080 Cigasong	-	-	11	8
090 Sukahaji	-	-	13	8
091 Sindang	5	5	5	6
100 Rajagaluh	8	5	3	6
110 Sindangwangi	4	8	4	16
120 Leuwimunding	-	-	-	-
130 Palasah	-	-	-	-
140 Jatiwangi	-	-	-	-
150 Dawuan	-	-	-	-
151 Kasokandel	-	-	30	42
160 Panyingkiran	-	-	2	1
170 Kadipaten	-	-	85	25
180 Kertajati	-	-	-	-
190 Jatitujuh	-	-	-	-
200 Ligung	-	-	-	-
210 Sumberjaya	-	-	-	-
<b>Kabupaten Majalengka Majalengka Regency</b>	<b>336</b>	<b>268</b>	<b>673</b>	<b>529</b>

Lanjutan Tabel/*Continued Table* 5.1.1

Kecamatan <i>Subdistrict</i>	Kentang <i>Potato</i>		Kubis <i>Cabbage</i>		Tomat <i>Tomato</i>	
	2021	2022 <sup>x</sup>	2021	2022 <sup>x</sup>	2021	2022 <sup>x</sup>
(1)	(10)	(11)	(12)	(13)	(14)	(15)
010 Lemahsugih	-	6	34	34	25	28
020 Bantarujeg	-	-	-	-	-	-
021 Malausma	-	-	2	-	13	6
030 Cikijing	135	73	91	58	52	17
031 Cingambul	-	-	-	-	8	4
040 Talaga	59	50	36	44	22	15
041 Banjaran	73	53	46	44	95	10
050 Argapura	62	44	58	43	6	7
060 Maja	-	-	-	-	-	2
070 Majalengka	-	-	-	-	-	-
080 Cigasong	-	-	-	-	-	-
090 Sukahaji	-	-	-	-	-	-
091 Sindang	-	1	16	12	-	-
100 Rajagaluh	-	-	22	21	-	-
110 Sindangwangi	-	-	9	-	-	-
120 Leuwimunding	-	-	-	-	-	-
130 Palasah	-	-	-	-	-	-
140 Jatiwangi	-	-	-	-	-	-
150 Dawuan	-	-	-	-	-	-
151 Kasokandel	-	-	-	-	-	-
160 Panyingkiran	-	-	-	-	-	-
170 Kadipaten	-	-	-	-	-	-
180 Kertajati	-	-	-	-	-	-
190 Jatitujuh	-	-	-	-	-	-
200 Ligung	-	-	-	-	-	-
210 Sumberjaya	-	-	-	-	-	-
<b>Kabupaten Majalengka <i>Majalengka Regency</i></b>	<b>329</b>	<b>227</b>	<b>314</b>	<b>256</b>	<b>221</b>	<b>89</b>

Lanjutan Tabel/Continued Table 5.1.1

Kecamatan Subdistrict	Bawang Putih Garlic		Bawang Daun Scallion		Petsai/Sawi Chinese Cabbage/ mustard green	
	2021	2022 <sup>x</sup>	2021	2022 <sup>x</sup>	2021	2022 <sup>x</sup>
(1)	(16)	(17)	(18)	(19)	(20)	(21)
010 Lemahsugih	-	-	29	36	17	34
020 Bantarujeg	-	-	7	1	-	-
021 Malausma	-	-	32	7	23	10
030 Cikijing	-	-	61	32	146	47
031 Cingambul	-	-	20	4	17	1
040 Talaga	-	-	44	60	43	51
041 Banjaran	-	-	137	57	28	45
050 Argapura	-	-	285	91	40	34
060 Maja	-	-	30	228	-	-
070 Majalengka	-	-	-	-	-	-
080 Cigasong	-	-	-	2	-	-
090 Sukahaji	-	-	-	-	-	-
091 Sindang	-	-	13	11	5	-
100 Rajagaluh	-	-	22	26	12	-
110 Sindangwangi	-	-	19	1	1	-
120 Leuwimunding	-	-	-	-	-	-
130 Palasah	-	-	-	-	-	-
140 Jatiwangi	-	-	-	-	-	-
150 Dawuan	-	-	-	-	-	-
151 Kasokandel	-	-	-	-	-	-
160 Panyingkiran	-	-	-	-	-	-
170 Kadipaten	-	-	-	-	-	-
180 Kertajati	-	-	-	-	-	-
190 Jatitujuh	-	-	-	-	-	-
200 Ligung	-	-	-	-	-	-
210 Sumberjaya	-	-	-	-	-	-
<b>Kabupaten Majalengka Majalengka Regency</b>	-	-	<b>699</b>	<b>556</b>	<b>332</b>	<b>222</b>

Catatan/Note: ...

Sumber/Source: BPS, Statistik Pertanian Hortikultura SPH-SBS/BPS-Statistics Indonesia, Agricultural Statistic for Horticulture SPH-SBS

**Tabel 5.1.2** **Produksi Tanaman Sayuran Menurut Kecamatan dan Jenis Tanaman di Kabupaten Majalengka (kuintal), 2021 dan 2022<sup>x</sup>**  
***Production of Vegetables by Subdistrict and Kind of Plant in Majalengka Regency (quintal), 2021 and 2022<sup>x</sup>***

Kecamatan Subdistrict	Bawang Merah Shallot		Cabai Besar/TW/Teropong Chili/Big Chili	
	2021	2022 <sup>x</sup>	2021	2022 <sup>x</sup>
(1)	(2)	(3)	(4)	(5)
010 Lemahsugih	-	3	4 100	23
020 Bantarujeg	2 360	-	-	2 595
021 Malausma	-	4 080	1 683	-
030 Cikijing	12 060	-	7 684	2 361
031 Cingambul	4 496	22 878	9 859	3 977
040 Talaga	840	23 239	1 682	14 703
041 Banjaran	1 710	-	245	206
050 Argapura	82 854	1 890	-	1 682
060 Maja	21 435	92 825	-	-
070 Majalengka	23 580	2 250	-	-
080 Cigasong	1 539	4 692	-	-
090 Sukahaji	1 655	260	-	-
091 Sindang	-	1 008	-	-
100 Rajagaluh	2 584	-	-	-
110 Sindangwangi	2 369	6 414	-	-
120 Leuwimunding	-	9 525	-	-
130 Palasah	-	-	-	-
140 Jatiwangi	-	-	-	-
150 Dawuan	28 150	1 650	209	-
151 Kasokandel	-	25 201	-	-
160 Panyingkiran	131	-	-	-
170 Kadipaten	49 080	2 350	-	-
180 Kertajati	69 200	21 141	423	-
190 Jatitujuh	30 110	68 331	196	931
200 Ligung	6 530	37 208	4 388	-
210 Sumberjaya	-	8 250	-	3 901
<b>Kabupaten Majalengka Majalengka Regency</b>	<b>340 683</b>	<b>333 195</b>	<b>30 469</b>	<b>30 379</b>

Lanjutan Tabel/Continued Table 5.1.2

Kecamatan Subdistrict	Cabai Keriting Curly Chili		Cabai Rawit Chili/Cayenne Pepper	
	2021	2022*	2021	2022*
(1)	(6)	(7)	(8)	(9)
010 Lemahsugih	1 140	24	1 405	7
020 Bantarujeg	-	2 265	7 792	1 827
021 Malausma	5 144	-	11 338	27 840
030 Cikijing	7 321	2 386	8 832	2 731
031 Cingambul	829	5 158	8 540	4 242
040 Talaga	1 681	967	1 828	6 380
041 Banjaran	20 674	3 280	10 899	1 655
050 Argapura	19 942	15 284	5 651	9 444
060 Maja	7 491	6 527	11 730	1 280
070 Majalengka	305	304	703	2 260
080 Cigasong	-	125	1 425	312
090 Sukahaji	-	-	2 415	1 023
091 Sindang	1 091	-	1 218	1 180
100 Rajagaluh	1 989	1 156	727	803
110 Sindangwangi	406	681	937	574
120 Leuwimunding	-	851	-	1 508
130 Palasah	-	-	-	-
140 Jatiwangi	-	-	-	-
150 Dawuan	-	-	-	-
151 Kasokandel	-	-	3 054	-
160 Panyingkiran	-	-	281	4 007
170 Kadipaten	-	-	9 922	88
180 Kertajati	-	-	-	2 622
190 Jatitujuh	-	-	-	-
200 Ligung	-	-	-	-
210 Sumberjaya	-	-	-	-
<b>Kabupaten Majalengka Majalengka Regency</b>	<b>68 013</b>	<b>39 008</b>	<b>88 697</b>	<b>69 783</b>

Lanjutan Tabel/*Continued Table 5.1.2*

Kecamatan Subdistrict	Kentang Potato		Kubis Cabbage		Tomat Tomato	
	2021	2022 <sup>x</sup>	2021	2022 <sup>x</sup>	2021	2022 <sup>x</sup>
(1)	(10)	(11)	(12)	(13)	(14)	(15)
010 Lemahsugih	-	11	9 200	13	3 733	21
020 Bantarujeg	-	1 124	-	8 780	-	3 957
021 Malasuma	-	-	554	-	2 538	-
030 Cikijing	25 591	-	23 686	-	10 958	906
031 Cingambul	-	14 321	-	14 066	1 380	2 766
040 Talaga	10 973	-	8 791	-	3 979	935
041 Banjaran	10 050	6 882	10 400	10 907	19 793	2 887
050 Argapura	9 840	10 348	10 750	6 630	1 202	1 975
060 Maja	-	7 970	-	6 450	-	1 336
070 Majalengka	-	-	-	-	-	90
080 Cigasong	-	-	-	-	-	-
090 Sukahaji	-	-	-	-	-	-
091 Sindang	-	-	3 449	-	-	-
100 Rajagaluh	-	149	4 358	2 110	-	-
110 Sindangwangi	-	-	2 055	3 140	-	-
120 Leuwimunding	-	-	-	-	-	-
130 Palasah	-	-	-	-	-	-
140 Jatiwangi	-	-	-	-	-	-
150 Dawuan	-	-	-	-	-	-
151 Kasokandel	-	-	-	-	-	-
160 Panyingkiran	-	-	-	-	-	-
170 Kadipaten	-	-	-	-	-	-
180 Kertajati	-	-	-	-	-	-
190 Jatitujuh	-	-	-	-	-	-
200 Ligung	-	-	-	-	-	-
210 Sumberjaya	-	-	-	-	-	-
<b>Kabupaten Majalengka Majalengka Regency</b>	<b>56 454</b>	<b>40 805</b>	<b>73 243</b>	<b>52 096</b>	<b>43 583</b>	<b>14 873</b>



Lanjutan Tabel/Continued Table 5.1.2

Kecamatan Subdistrict	Bawang Putih Garlic		Bawang Daun Scallion		Petsai/Sawi Chinese Cabbage/ mustard green	
	2021	2022 <sup>x</sup>	2021	2022 <sup>x</sup>	2021	2022 <sup>x</sup>
(1)	(16)	(17)	(18)	(19)	(20)	(21)
010 Lemahsugih	-	4	3 590	2	3 340	17
020 Bantarujeg	-	-	1 046	5 610	-	6 588
021 Malausma	-	-	4 178	120	4 137	-
030 Cikijing	-	-	7 996	1 104	22 798	1 695
031 Cingambul	-	-	2 767	4 810	3 012	8 570
040 Talaga	-	-	6 060	578	8 215	180
041 Banjaran	-	-	20 350	10 020	3 740	9 834
050 Argapura	-	-	41 278	9 630	5 900	6 330
060 Maja	-	-	4 070	14 060	-	4 760
070 Majalengka	-	-	-	28 310	-	-
080 Cigasong	-	-	-	-	-	-
090 Sukahaji	-	-	-	280	-	-
091 Sindang	-	-	1 598	-	1 009	-
100 Rajagaluh	-	-	2 953	1 559	1 983	-
110 Sindangwangi	-	-	2 410	3 799	172	-
120 Leuwimunding	-	-	-	139	-	-
130 Palasah	-	-	-	-	-	-
140 Jatiwangi	-	-	-	-	-	-
150 Dawuan	-	-	-	-	-	-
151 Kasokandel	-	-	-	-	-	-
160 Panyingkiran	-	-	-	-	-	-
170 Kadipaten	-	-	-	-	-	-
180 Kertajati	-	-	-	-	-	-
190 Jatitujuh	-	-	-	-	-	-
200 Ligung	-	-	-	-	-	-
210 Sumberjaya	-	-	-	-	-	-
<b>Kabupaten Majalengka Majalengka Regency</b>	<b>0</b>	<b>4</b>	<b>98 296</b>	<b>80 021</b>	<b>54 306</b>	<b>37 974</b>

Catatan/Note: ...

Sumber/Source: BPS, Statistik Pertanian Hortikultura SPH-SBS/BPS-Statistics Indonesia, Agricultural Statistic for Horticulture SPH-SBS

**Tabel**  
**Table** 5.1.3

**Luas Panen Tanaman Sayuran dan Buah-buahan Semusim  
Menurut Jenis Tanaman di Kabupaten Majalengka,  
2020–2022**  
*Harvested Area of Seasonal Vegetables and Fruits by Kind  
of Plant in Majalengka Regency, 2020–2022*

Jenis Tanaman/ <i>Kind of Plants</i>	Satuan	2020	2021	2022*
(1)	(2)	(3)	(4)	(5)
<b>Sayuran/<i>Vegetables:</i></b>				
Bawang Daun/ <i>Scallion</i>	ha	1 023	699	556
Bawang Merah/ <i>Shallots</i>	ha	2 742	2 873	2 573
Bawang Putih/ <i>Garlic</i>	ha	1	-	-
Bayam/ <i>Spinach</i>	ha	-	-	-
Buncis/ <i>String Bean</i>	ha	20	25	33
Cabai Besar/ <i>TW/Teropong/Chili/Big Chili</i>	ha	669	235	235
Cabai Keriting/ <i>Curly Chili</i>	ha	-	336	268
Cabai Rawit/ <i>Chili/Cayenne Pepper</i>	ha	521	673	529
Jamur Tiram/ <i>Mushrooms</i>	m2	100 397	280	1 062
Jamur Merang/ <i>Mushrooms</i>	m2	-	73 490	71 200
Jamur Lainnya/ <i>Mushrooms</i>	m2	-	-	-
Kacang Merah/ <i>Red Beans</i>	ha	49	-	-
Kacang Panjang/ <i>Long Beans</i>	ha	111	90	90
Kangkung/ <i>Water Spinach</i>	ha	5	-	2
Kembang Kol/ <i>Cauliflower</i>	ha	78	16	9
Kentang/ <i>Potato</i>	ha	393	329	227

Lanjutan Tabel/Continued Table 5.1.3

Jenis Tanaman/Kind of Plants	Satuan	2020	2021	2022*
(1)	(2)	(3)	(4)	(5)
Ketimun/Cucumber	ha	213	137	118
Kubis/Cabbage	ha	305	314	256
Labu Siam/Chayote	ha	121	95	91
Lobak/Radish	ha	-	-	-
Petsai/Chinese Cabbage/Mustard Green	ha	334	332	222
Terung/Eggplant	ha	88	101	57
Tomat/Tomato	ha	164	221	89
Wortel/Carrot	ha	84	112	59
<b>Buah-buahan/Fruits:</b>				
Blewah/Blewah	ha	-	-	-
Melon/Melon	ha	-	-	-
Semangka/Watermelon	ha	91	118	75

Catatan/Note: ...

Sumber/Source: BPS, Statistik Pertanian Hortikultura SPH-SBS/BPS-Statistics Indonesia, Agricultural Statistic for Horticulture SPH-SBS

**Tabel**  
**Table** 5.1.4**Produksi Tanaman Sayuran dan Buah-buahan Semusim  
Menurut Jenis Tanaman di Kabupaten Majalengka,  
2020–2022**  
*Production of Seasonal Vegetables and Fruits by Kind of  
Plant in Majalengka Regency, 2020–2022*

Jenis Tanaman/Kind of Plants	Satuan	2020	2021	2022*
(1)	(2)	(3)	(4)	(5)
<b>Sayuran/Vegetables:</b>				
Bawang Daun/ <i>Scallion</i>	kw/ qui	143 642	98 296	80 019
Bawang Merah/ <i>Shallots</i>	kw/ qui	351 668	340 683	333 192
Bawang Putih/ <i>Garlic</i>	kw/ qui	111	-	-
Bayam/ <i>Spinach</i>	kw/ qui	-	-	-
Buncis/ <i>String Bean</i>	kw/ qui	3 234	4 055	5 514
Cabai Besar/ <i>TW/Teropong/Chili/Big Chili</i>	kw/ qui	72 826	30 469	30 356
Cabai Keriting/ <i>Curly Chili</i>			68 013	38 984
Cabai Rawit/ <i>Chili/Cayenne Pepper</i>	kw/ qui	67 004	88 697	69 776
Jamur Tiram <sup>1</sup> / <i>Mushrooms<sup>1</sup></i>	kg	913 647	28	114
Jamur Merang <sup>1</sup> / <i>Mushrooms<sup>1</sup></i>	kg		10 905	11 182
Jamur Lainnya <sup>1</sup> / <i>Mushrooms<sup>1</sup></i>	kg		-	-
Kacang Merah/ <i>Red Beans</i>	kw/ qui	1 430	-	-
Kacang Panjang/ <i>Long Beans</i>	kw/ qui	9 477	90	90
Kangkung/ <i>Water Spinach</i>	kw/ qui	683	-	315
Kembang Kol/ <i>Cauliflower</i>	kw/ qui	12 323	1 750	1 186
Kentang/ <i>Potato</i>	kw/ qui	72 559	56 454	40 794

Lanjutan Tabel/Continued Table 5.1.4

Jenis Tanaman/Kind of Plants	Satuan	2020	2021	2022*
(1)	(2)	(3)	(4)	(5)
Ketimun/Cucumber	kw/ qui	37 892	24 041	18 534
Kubis/Cabbage	kw/ qui	56 066	73 243	52 083
Labu Siam/Chayote	kw/ qui	62 228	45 977	19 291
Lobak/Radish	kw/ qui	-	-	-
Petsai/Chinese Cabbage/Mustard Green	kw/ qui	51 812	54 306	37 957
Terung/Eggplant	kw/ qui	28 310	39 529	19 649
Tomat/Tomato	kw/ qui	35 481	43 583	14 852
Wortel/Carrot	kw/ qui	15 533	19 190	10 928
<b>Buah–buahan/Fruits:</b>				
Blewah/Blewah	kw/ qui	-	-	-
Melon/Melon	kw/ qui	-	-	-
Semangka/Watermelon	kw/ qui	37 485	27 434	21 122

Catatan/Note: ...

Sumber/Source: BPS, Statistik Pertanian Hortikultura SPH-SBS/BPS-Statistics Indonesia, Agricultural Statistic for Horticulture SPH-SBS

**Tabel**  
**Table** 5.1.5

**Luas Panen Tanaman Biofarmaka Menurut Kecamatan dan Jenis Tanaman di Kabupaten Majalengka (m<sup>2</sup>), 2021 dan 2022**  
**Harvested Area of Medicinal Plants by Subdistrict and Kind of Plant in Majalengka Regency (m<sup>2</sup>), 2021 and 2022**

Kecamatan Subdistrict	Jahe Ginger		Laos/Lengkuas Galanga		Kencur East Indian Galangal	
	2021	2022 <sup>x</sup>	2021	2022 <sup>x</sup>	2021	2022 <sup>x</sup>
(1)	(2)	(3)	(4)	(5)	(6)	(7)
010 Lemahsugih	9 100	250 000	-	-	-	-
020 Bantarujeg	76 700	20 000	-	-	-	-
021 Malausma	120	-	-	-	-	-
030 Cikijing	560	67	-	-	-	-
031 Cingambul	-	-	-	-	-	-
040 Talaga	19 200	150 000	-	-	-	-
041 Banjaran	35 000	12 000	-	-	-	-
050 Argapura	85 000	85 000	-	-	-	-
060 Maja	15 000	45 000	-	-	-	-
070 Majalengka	150	200	100	250	100	3 100
080 Cigasong	-	-	5 250	10 600	-	-
090 Sukahaji	-	1 750	13 560	9 750	-	-
091 Sindang	3 000	1 500	6 300	3 624	-	-
100 Rajagaluh	-	-	5 300	4 200	-	-
110 Sindangwangi	-	-	6 200	6 100	-	-
120 Leuwimunding	-	-	5 000	2 500	300	300
130 Palasah	1 500	-	-	-	2 000	50
140 Jatiwangi	-	-	-	-	-	-
150 Dawuan	-	-	-	-	-	-
151 Kasokandel	-	-	-	-	-	-
160 Panyingkiran	200	100	50	50	100	50
170 Kadipaten	-	-	-	-	-	-
180 Kertajati	-	-	-	-	-	-
190 Jatitujuh	-	-	-	-	-	-
200 Ligung	-	-	-	-	-	-
210 Sumberjaya	-	-	-	-	-	-
<b>Kabupaten Majalengka Majalengka Regency</b>	<b>245 530</b>	<b>565 617</b>	<b>41 760</b>	<b>37 074</b>	<b>2 500</b>	<b>3 500</b>

Lanjutan Tabel/Continued Table 5.1.5

Kecamatan Subdistrict	Kunyit Turmeric		Kapulaga Java Cardamom		Temuireng Black Turmeric	
	2021	2022 <sup>x</sup>	2021	2022 <sup>x</sup>	2021	2022 <sup>x</sup>
(1)	(8)	(9)	(10)	(11)	(12)	(13)
010 Lemahsugih	-	-	-	-	-	-
020 Bantarujeg	-	-	-	-	-	-
021 Malausma	-	-	-	-	-	-
030 Cikijing	-	-	-	-	-	-
031 Cingambul	-	-	-	-	-	-
040 Talaga	-	-	-	-	-	-
041 Banjaran	15 000	-	-	-	-	-
050 Argapura	20 000	-	-	-	-	-
060 Maja	-	-	-	-	-	-
070 Majalengka	150	300	-	-	-	-
080 Cigasong	8 450	14 500	-	-	-	-
090 Sukahaji	16 541	7 943	-	-	-	-
091 Sindang	7 156	3 542	860	6 581	-	-
100 Rajagaluh	2 000	5 000	16 940	-	-	-
110 Sindangwangi	500	2 100	2 071	-	-	-
120 Leuwimunding	3 000	3 000	-	-	1 000	1 000
130 Palasah	-	-	-	-	1 000	100
140 Jatiwangi	-	-	-	-	-	-
150 Dawuan	-	-	-	-	-	-
151 Kasokandel	-	1 400	-	-	-	-
160 Panyingkiran	200	100	-	-	-	-
170 Kadipaten	700 000	400 000	-	-	-	-
180 Kertajati	-	-	-	-	-	-
190 Jatitujuh	-	-	-	-	-	-
200 Ligung	-	-	-	-	-	-
210 Sumberjaya	-	-	-	-	-	-
<b>Kabupaten Majalengka Majalengka Regency</b>	<b>772 997</b>	<b>437 885</b>	<b>19 871</b>	<b>6 581</b>	<b>2 000</b>	<b>1 100</b>

Catatan/Note: ...

Sumber/Source: BPS, Statistik Pertanian Hortikultura SPH-TBF/BPS-Statistics Indonesia, Agricultural Statistic for Horticulture SPH-TBF

**Tabel**  
**Table** 5.1.6**Produksi Tanaman Biofarmaka Menurut Kecamatan dan Jenis Tanaman di Kabupaten Majalengka (kg), 2021 dan 2022*****Production of Medicinal Plants by Subdistrict and Kind of Plant in Majalengka Regency (kg), 2021 and 2022***

Kecamatan Subdistrict	Jahe Ginger		Laos/Lengkuas Galanga		Kencur East Indian Galangal	
	2021	2022 <sup>x</sup>	2021	2022 <sup>x</sup>	2021	2022 <sup>x</sup>
(1)	(2)	(3)	(4)	(5)	(6)	(7)
010 Lemahsugih	28 000	695 122	-	-	-	-
020 Bantarujeg	302 600	59 780	-	-	-	-
021 Malausma	360	-	-	-	-	-
030 Cikijing	1 550	201	-	-	-	-
031 Cingambul	-	-	-	-	-	-
040 Talaga	57 800	454 000	-	-	-	-
041 Banjaran	74 000	24 000	-	-	-	-
050 Argapura	255 000	170 000	-	-	-	-
060 Maja	45 000	137 500	-	-	-	-
070 Majalengka	300	600	801	1 050	150	5 712
080 Cigasong	-	-	25 200	51 654	-	-
090 Sukahaji	-	5 600	64 807	37 192	-	-
091 Sindang	9 600	8 800	17 786	13 912	-	-
100 Rajagaluh	-	-	16 750	14 700	-	-
110 Sindangwangi	-	-	22 628	17 160	-	-
120 Leuwimunding	-	-	20 500	10 218	660	605
130 Palasah	3 500	-	-	-	4 200	97
140 Jatiwangi	-	-	-	-	-	-
150 Dawuan	-	-	-	-	-	-
151 Kasokandel	-	-	-	-	-	-
160 Panyingkiran	400	350	245	225	150	100
170 Kadipaten	-	-	-	-	-	-
180 Kertajati	-	-	-	-	-	-
190 Jatitujuh	-	-	-	-	-	-
200 Ligung	-	-	-	-	-	-
210 Sumberjaya	-	-	-	-	-	-
<b>Kabupaten Majalengka Majalengka Regency</b>	<b>778 110</b>	<b>1 555 953</b>	<b>168 717</b>	<b>146 111</b>	<b>5 160</b>	<b>6 514</b>



Lanjutan Tabel/Continued Table 5.1.6

Kecamatan Subdistrict	Kunyit Turmeric		Kapulaga Java Cardamom		Temuireng Black Turmeric	
	2021	2022 <sup>x</sup>	2021	2022 <sup>x</sup>	2021	2022 <sup>x</sup>
(1)	(8)	(9)	(10)	(11)	(12)	(13)
010 Lemahsugih	-	-	-	-	-	-
020 Bantarujeg	-	-	-	-	-	-
021 Malausma	-	-	-	-	-	-
030 Cikijing	-	-	-	-	-	-
031 Cingambul	-	-	-	-	-	-
040 Talaga	-	-	-	-	-	-
041 Banjaran	30 000	-	-	-	-	-
050 Argapura	40 000	-	-	-	-	-
060 Maja	-	-	-	-	-	-
070 Majalengka	450	750	-	-	-	-
080 Cigasong	30 420	52 250	-	-	-	-
090 Sukahaji	61 201	20 569	-	-	-	-
091 Sindang	21 450	9 800	1 810	13 800	-	-
100 Rajagaluh	4 800	12 400	21 250	-	-	-
110 Sindangwangi	1 500	5 040	4 705	-	-	-
120 Leuwimunding	9 100	9 211	-	-	2 100	2 170
130 Palasah	-	-	-	-	2 370	230
140 Jatiwangi	-	-	-	-	-	-
150 Dawuan	-	-	-	-	-	-
151 Kasokandel	-	4 520	-	-	-	-
160 Panyingkiran	400	425	-	-	-	-
170 Kadipaten	2 138 500	1 971 116	-	-	-	-
180 Kertajati	-	-	-	-	-	-
190 Jatitujuh	-	-	-	-	-	-
200 Ligung	-	-	-	-	-	-
210 Sumberjaya	-	-	-	-	-	-
<b>Kabupaten Majalengka Majalengka Regency</b>	<b>2 337 821</b>	<b>2 086 081</b>	<b>27 765</b>	<b>13 800</b>	<b>4 470</b>	<b>2 400</b>

Catatan/Note: ...

Sumber/Source: BPS, Statistik Pertanian Hortikultura SPH-TBF/BPS-Statistics Indonesia, Agricultural Statistic for Horticulture SPH-TBF

**Tabel**  
**Table** 5.1.7

**Luas Panen Tanaman Biofarmaka Menurut Jenis Tanaman  
di Kabupaten Majalengka, 2020–2022**  
*Harvested Area of Medicinal Plants by Kind of Plant in  
Majalengka Regency, 2020–2022*

Jenis Tanaman <i>Kind of Plants</i>	Satuan	2020	2021	2022 <sup>x</sup>
(1)	(2)	(3)	(4)	(5)
Jeruk Nipis <sup>1</sup>	pohon/ tree	-	-	947
Mahkota Dewa <sup>1</sup> / <i>Phaleria Macrocarpa</i> <sup>1</sup>	pohon/ tree	-	-	-
Serai	m2	-	-	250
Jahe/ <i>Ginger</i>	m2	299 000	245 530	565 617
Kapulaga/ <i>Java Cardamon</i>	m2	48 556	19 871	6 581
Kencur/ <i>East Indian Galangal</i>	m2	30	2 500	3 500
Kunyit/ <i>Turmeric</i>	m2	797 484	772 997	437 885
Laos/Lengkuas/ <i>Galanga</i>	m2	125 987	41 760	37 074
Lempuyang/ <i>Zingiber Aromaticum</i>	m2	30	-	-
Lidah Buaya/ <i>Aloevera</i>	m2	-	100	600
Mengkudu <sup>1</sup> / <i>Indian Mulberry</i> <sup>1</sup>	pohon/ tree	-	-	35
Temuireng/ <i>Black Turmeric</i>	m2	-	2 000	1 100
Temukunci/ <i>Chinese Keys</i>	m2	-	-	-
Temulawak/ <i>Java Turmeric</i>	m2	-	4 500	-
Sambiloto/ <i>King of Bitter</i>	m2	-	-	30

Catatan/Note: <sup>1</sup> Satuan luas panen dalam pohon/*The unit of harvested area are tree*

Sumber/Source: BPS, Statistik Pertanian Hortikultura SPH-TBF/BPS-Statistics Indonesia, *Agricultural Statistic for Horticulture SPH-TBF*

**Tabel** 5.1.8 **Produksi Tanaman Biofarmaka Menurut Jenis Tanaman di Kabupaten Majalengka, 2019–2022**  
**Table** 5.1.8 **Production of Medicinal Plants by Kind of Plant in Majalengka Regency, 2019–2022**

Jenis Tanaman Kind of Plants	Satuan	2020	2021	2022 <sup>x</sup>
(1)	(2)	(3)	(4)	(5)
Jeruk Nipis	(kg/kg)	-	-	4 817
Mahkota Dewa/ <i>Phaleria Macrocarpa</i>	(kg/kg)	-	-	-
Serai	(kg/kg)	-	-	1 322
Jahe/ <i>Ginger</i>	(kg/kg)	997 745	778 110	1 555 953
Kapulaga/ <i>Java Cardamon</i>	(kg/kg)	82 970	27 765	13 800
Kencur/ <i>East Indian Galangal</i>	(kg/kg)	60	5 160	6 514
Kunyit/ <i>Turmeric</i>	(kg/kg)	1 605 649	2 337 821	2 086 081
Laos/Lengkuas/ <i>Galanga</i>	(kg/kg)	439 552	168 717	146 111
Lempuyang/ <i>Zingiber Aromaticum</i>	(kg/kg)	60	-	-
Lidah Buaya/ <i>Aloevera</i>	(kg/kg)	-	200	610
Mengkudu/ <i>Indian Mulberry</i>	(kg/kg)	-	-	700
Temuireng/ <i>Black Turmeric</i>	(kg/kg)	-	4 470	2 400
Temukunci/ <i>Chinese Keys</i>	(kg/kg)	-	-	-
Temulawak/ <i>Java Turmeric</i>	(kg/kg)	-	10 665	-
Sambiloto/ <i>King of Bitter</i>	(kg/kg)	-	-	28

Catatan/Note: ...

Sumber/Source: BPS, Statistik Pertanian Hortikultura SPH-TBF/BPS-Statistics Indonesia, Agricultural Statistic for Horticulture SPH-TBF

**Tabel**  
**Table** 5.1.9**Luas Panen Tanaman Hias Menurut Kecamatan dan Jenis Tanaman di Kabupaten Majalengka (m<sup>2</sup>), 2021 dan 2022<sup>x</sup>**  
**Harvested Area of Ornamental Plants by Subdistrict and Kind of Plant in Majalengka Regency (m<sup>2</sup>), 2021 and 2022<sup>x</sup>**

Kecamatan Subdistrict (1)	Angrek Pot/Orchid		Anggrek Potong/Orchid	
	2021 (2)	2022 <sup>x</sup> (3)	2021 (4)	2022 <sup>x</sup> (5)
010 Lemahsugih	-	-	-	-
020 Bantarujeg	-	-	-	-
021 Malausma	-	-	-	-
030 Cikijing	-	-	-	-
031 Cingambul	-	-	-	-
040 Talaga	-	-	-	-
041 Banjaran	-	-	-	-
050 Argapura	-	-	-	-
060 Maja	-	-	-	-
070 Majalengka	-	-	-	-
080 Cigasong	-	-	-	-
090 Sukahaji	-	-	-	-
091 Sindang	-	-	-	-
100 Rajagaluh	-	-	-	-
110 Sindangwangi	-	-	-	-
120 Leuwimunding	-	-	-	-
130 Palasah	-	-	-	-
140 Jatiwangi	-	-	-	-
150 Dawuan	-	-	-	-
151 Kasokandel	-	-	-	-
160 Panyingkiran	-	-	-	-
170 Kadipaten	-	-	-	-
180 Kertajati	-	-	-	-
190 Jatitujuh	-	-	-	-
200 Ligung	-	-	-	-
210 Sumberjaya	-	-	-	-
<b>Kabupaten Majalengka Majalengka Regency</b>	-	-	-	-

Lanjutan Tabel/Continued Table 5.1.9

Kecamatan Subdistrict	Krisan/Chrysantemum		Mawar/Rose	
	2021	2022 <sup>x</sup>	2021	2022 <sup>x</sup>
(1)	(6)	(7)	(8)	(9)
010 Lemahsugih	-	-	-	-
020 Bantarujeg	-	-	-	-
021 Malausma	-	-	-	-
030 Cikijing	-	-	-	-
031 Cingambul	-	-	-	-
040 Talaga	-	-	-	-
041 Banjaran	-	-	-	-
050 Argapura	-	-	-	-
060 Maja	-	-	-	-
070 Majalengka	-	-	-	-
080 Cigasong	-	-	-	-
090 Sukahaji	-	-	-	-
091 Sindang	-	-	-	-
100 Rajagaluh	-	-	-	-
110 Sindangwangi	-	-	-	-
120 Leuwimunding	-	-	-	-
130 Palasah	-	-	-	-
140 Jatiwangi	-	-	-	-
150 Dawuan	-	-	-	-
151 Kasokandel	-	-	-	-
160 Panyingkiran	-	-	-	-
170 Kadipaten	-	-	-	-
180 Kertajati	-	-	-	-
190 Jatitujuh	-	-	-	-
200 Ligung	-	-	-	-
210 Sumberjaya	-	-	-	-
<b>Kabupaten Majalengka Majalengka Regency</b>	-	-	-	-

Lanjutan Tabel/Continued Table 5.1.9

Kecamatan Subdistrict	Sedap Malam/Tuberose		Anggrek Pot/ Orchid Potted Orchid		Bugenvil	
	2021	2022 <sup>x</sup>	2021	2022 <sup>x</sup>	2021	2022 <sup>x</sup>
(1)	(10)	(11)	(12)	(13)	(14)	(15)
010 Lemahsugih	-	-	-	-	-	-
020 Bantarujeg	-	-	-	-	-	-
021 Malausma	-	-	-	-	-	-
030 Cikijing	-	-	-	-	-	-
031 Cingambul	-	-	-	-	-	-
040 Talaga	-	-	-	-	-	-
041 Banjaran	-	-	-	-	-	-
050 Argapura	-	-	-	-	-	-
060 Maja	-	-	-	-	-	-
070 Majalengka	1 400	800	-	-	-	-
080 Cigasong	-	-	-	-	-	-
090 Sukahaji	-	-	-	-	-	-
091 Sindang	-	-	-	-	-	-
100 Rajagaluh	-	-	-	-	-	-
110 Sindangwangi	-	-	-	-	-	-
120 Leuwimunding	-	-	-	-	-	-
130 Palasah	1 500	1 000	-	-	-	-
140 Jatiwangi	-	-	-	-	-	-
150 Dawuan	-	-	-	-	-	-
151 Kasokandel	-	-	-	-	-	-
160 Panyingkiran	-	-	-	-	-	-
170 Kadipaten	-	-	-	-	-	-
180 Kertajati	-	-	-	-	-	-
190 Jatitujuh	-	-	-	-	-	-
200 Ligung	-	-	-	-	-	-
210 Sumberjaya	-	-	-	-	-	-
<b>Kabupaten Majalengka Majalengka Regency</b>	<b>2 900</b>	<b>1 800</b>	<b>-</b>	<b>-</b>	<b>-</b>	<b>-</b>

Catatan/Note: ...

Sumber/Source: BPS, Statistik Pertanian Hortikultura SPH-TH/BPS-Statistics Indonesia, Agricultural Statistik for Horticulture SPH-TH

**Tabel**  
**Table** 5.1.10

**Produksi Tanaman Hias Menurut Kecamatan dan Jenis Tanaman di Kabupaten Majalengka (tangkai), 2021 dan 2022<sup>x</sup>**

***Production of Ornamental Plants by Subdistrict and Kind of Plant in Majalengka Regency (stalks), 2021 and 2022<sup>x</sup>***

Kecamatan Subdistrict  (1)	Angrek Pot/Orchid		Anggrek Potong/Orchid	
	2021 (2)	2022 <sup>x</sup> (3)	2021 (4)	2022 <sup>x</sup> (5)
010 Lemahsugih	-	-	-	-
020 Bantarujeg	-	-	-	-
021 Malausma	-	-	-	-
030 Cikijing	-	-	-	-
031 Cingambul	-	-	-	-
040 Talaga	-	-	-	-
041 Banjaran	-	-	-	-
050 Argapura	-	-	-	-
060 Maja	-	-	-	-
070 Majalengka	-	-	-	-
080 Cigasong	-	-	-	-
090 Sukahaji	-	-	-	-
091 Sindang	-	-	-	-
100 Rajagaluh	-	-	-	-
110 Sindangwangi	-	-	-	-
120 Leuwimunding	-	-	-	-
130 Palasah	-	-	-	-
140 Jatiwangi	-	-	-	-
150 Dawuan	-	-	-	-
151 Kasokandel	-	-	-	-
160 Panyingkiran	-	-	-	-
170 Kadipaten	-	-	-	-
180 Kertajati	-	-	-	-
190 Jatitujuh	-	-	-	-
200 Ligung	-	-	-	-
210 Sumberjaya	-	-	-	-
<b>Kabupaten Majalengka Majalengka Regency</b>	-	-	-	-

Lanjutan Tabel/*Continued Table* 5.1.10

Kecamatan <i>Subdistrict</i>	Krisan/ <i>Chrysantemum</i>		Mawar/ <i>Rose</i>	
	2021	2022 <sup>x</sup>	2021	2022 <sup>x</sup>
(1)	(6)	(7)	(8)	(9)
010 Lemahsugih	-	-	-	-
020 Bantarujeg	-	-	-	-
021 Malausma	-	-	-	-
030 Cikijing	-	-	-	-
031 Cingambul	-	-	-	-
040 Talaga	-	-	-	-
041 Banjaran	-	-	-	-
050 Argapura	-	-	-	-
060 Maja	-	-	-	-
070 Majalengka	-	-	-	-
080 Cigasong	-	-	-	-
090 Sukahaji	-	-	-	-
091 Sindang	-	-	-	-
100 Rajagaluh	-	-	-	-
110 Sindangwangi	-	-	-	-
120 Leuwimunding	-	-	-	-
130 Palasah	-	-	-	-
140 Jatiwangi	-	-	-	-
150 Dawuan	-	-	-	-
151 Kasokandel	-	-	-	-
160 Panyingkiran	-	-	-	-
170 Kadipaten	-	-	-	-
180 Kertajati	-	-	-	-
190 Jatitujuh	-	-	-	-
200 Ligung	-	-	-	-
210 Sumberjaya	-	-	-	-
<b>Kabupaten Majalengka</b> <i>Majalengka Regency</i>	-	-	-	-



Lanjutan Tabel/Continued Table 5.1.10

Kecamatan Subdistrict	Sedap Malam/Tuberose		Anggrek Pot/ Orchid Potted Orchid		Bugenvil	
	2021	2022 <sup>x</sup>	2021	2022 <sup>x</sup>	2021	2022 <sup>x</sup>
(1)	(10)	(11)	(12)	(13)	(14)	(15)
010 Lemahsugih	-	-	-	-	-	-
020 Bantarujeg	-	-	-	-	-	-
021 Malausma	-	-	-	-	-	-
030 Cikijing	-	-	-	-	-	-
031 Cingambul	-	-	-	-	-	-
040 Talaga	-	-	-	-	-	-
041 Banjaran	-	-	-	-	-	-
050 Argapura	-	-	-	-	-	-
060 Maja	-	-	-	-	-	-
070 Majalengka	51 400	25 467	-	-	-	-
080 Cigasong	-	-	-	-	-	-
090 Sukahaji	-	-	-	-	-	-
091 Sindang	-	-	-	-	-	-
100 Rajagaluh	-	-	-	-	-	-
110 Sindangwangi	-	-	-	-	-	-
120 Leuwimunding	-	-	-	-	-	-
130 Palasah	25 934	33 066	-	-	-	-
140 Jatiwangi	-	-	-	-	-	-
150 Dawuan	-	-	-	-	-	-
151 Kasokandel	-	-	-	-	-	-
160 Panyingkiran	-	-	-	-	-	-
170 Kadipaten	-	-	-	-	-	-
180 Kertajati	-	-	-	-	-	-
190 Jatitujuh	-	-	-	-	-	-
200 Ligung	-	-	-	-	-	-
210 Sumberjaya	-	-	-	-	-	-
<b>Kabupaten Majalengka Majalengka Regency</b>	<b>77 334</b>	<b>58 533</b>	<b>-</b>	<b>-</b>	<b>-</b>	<b>-</b>

Catatan/Note: ...

Sumber/Source: BPS, Statistik Pertanian Hortikultura SPH-TH/BPS-Statistics Indonesia, Agricultural Statistik for Horticulture SPH-TH

**Tabel**  
**Table** 5.1.11

**Luas Panen Tanaman Hias Menurut Jenis Tanaman di  
Kabupaten Majalengka (m<sup>2</sup>), 2019–2022**  
**Harvested Area of Ornamental Plants by Kind of Plant in  
Majalengka Regency (m<sup>2</sup>), 2019–2022**

Jenis Tanaman <i>Kind of Plants</i>	2019	2020	2021	2022*
(1)	(2)	(3)	(4)	(5)
Aglaonema	-	-	-	-
Anggrek Pot/ <i>Orchid</i>	-	-	-	-
Anggrek Potong/ <i>Orchid</i>	-	-	-	-
Anthurium Bunga/ <i>Flamingo Lily Flower</i>	-	-	-	-
Bromelia	-	-	-	-
Bugenvil	-	-	-	-
Cordyline	-	-	-	-
Dracaena/ <i>Dracaena</i>	-	-	-	-
Gerbera ( <i>Herbras</i> )	-	-	-	-
Heliconia (Pisang-Pisangan)	-	-	-	-
Ixora ( <i>Soka</i> )	-	-	-	-
Krisan/ <i>Chrysantemum</i>	-	-	-	-
Mawar/ <i>Rose</i>	-	-	-	-
Melati/ <i>Jasmine</i>	-	-	-	-
Pakis/ <i>Leather Leaf Fern</i>	-	-	-	-
Palem/ <i>Palm</i>	-	-	-	-
Phylodendron/ <i>Phylodendron</i>	-	-	-	-
Puring	-	-	-	-
Sansevieria ( <i>Pedang-Pedangan</i> )	-	-	-	-
Sedap Malam/ <i>Tuberose</i>	3 900	5 500	2 900	1 800

Catatan/Note: ...

Sumber/Source: BPS, Statistik Pertanian Hortikultura SPH-TH/BPS-Statistics Indonesia, Agricultural Statistik for Horticulture SPH-TH

**Tabel** 5.1.12 **Produksi Tanaman Hias Menurut Jenis Tanaman di Kabupaten Majalengka (tangkai), 2019–2022**  
**Table** 5.1.12 **Production of Ornamental Plants by Kind of Plant n Majalengka Regency (stalks), 2019–2022**

Jenis Tanaman <i>Kind of Plants</i>	2019	2020	2021	2022 <sup>*</sup>
(1)	(2)	(3)	(4)	(5)
Aglaonema <sup>1</sup>	-	-	-	-
Anggrek Pot <sup>1</sup> /Orchid <sup>1</sup>	-	-	-	-
Anggrek Potong/Orchid	-	-	-	-
Anthurium Bunga <sup>1</sup> /Flamingo Lily Flower <sup>1</sup>	-	-	-	-
Bromelia <sup>1</sup>	-	-	-	-
Bugenvil <sup>1</sup>	-	-	-	-
Cordyline <sup>1</sup>	-	-	-	-
Dracaena <sup>1</sup> /Dracaena <sup>1</sup>	-	-	-	-
Gerbera (Herbras)	-	-	-	-
Heliconia (Pisang-Pisangan) <sup>1</sup>	-	-	-	-
Ixora (Soka) <sup>1</sup>	-	-	-	-
Krisan/Chrysantemum	-	-	-	-
Mawar/Rose	-	-	-	-
Melati <sup>2</sup> /Jasmine <sup>2</sup>	-	-	-	-
Pakis <sup>2</sup> /Leather Leaf Fern <sup>2</sup>	-	-	-	-
Palem <sup>1</sup> /Palm <sup>1</sup>	-	-	-	-
Phylodendron <sup>1</sup> /Phylodendron <sup>1</sup>	-	-	-	-
Puring <sup>1</sup>	-	-	-	-
Sansevieria (Pedang-Pedangan) <sup>1</sup>	-	-	-	-
Sedap Malam/Tuberose	155 485	110 952	77 334	58 533

Catatan/Note: <sup>1</sup> Satuan produksi dalam pohon/The unit of production are tree

<sup>2</sup> Satuan produksi dalam kg/The unit of production are kg

Sumber/Source: BPS, Statistik Pertanian Hortikultura SPH-TH/BPS-Statistics Indonesia, Agricultural Statistik for Horticulture SPH-TH

**Tabel**  
**Table** 5.1.13**Produksi Buah-buahan Menurut Kecamatan dan Jenis Tanaman di Kabupaten Majalengka (kuintal), 2021 dan 2022\*****Production of Fruits by Subdistrict and Kind of Plant in Majalengka Regency (kuintal), 2021 and 2022\***

Kecamatan Subdistrict (1)	Mangga/Mango		Durian/Durian	
	2021 (2)	2022* (3)	2021 (4)	2022* (5)
010 Lemahsugih	435	956	51	326
020 Bantarujeg	1 545	1 310	145	104
021 Malausma	25 793	12 282	17 458	10 757
030 Cikijing	6 888	7 945	5 830	8 740
031 Cingambul	11 231	6 462	8 773	12 456
040 Talaga	450	126	-	163
041 Banjaran	-	575	2 782	3 731
050 Argapura	-	3 210	766	1 481
060 Maja	-	4 657	257	5 490
070 Majalengka	127 610	176 387	-	-
080 Cigasong	22 464	1 753	244	197
090 Sukahaji	6 036	9 378	1 347	1 122
091 Sindang	7 993	4 931	2 892	4 608
100 Rajagaluh	4 017	5 661	5 683	7 101
110 Sindangwangi	3 444	4 019	11 341	18 829
120 Leuwimunding	3 024	993	1 412	441
130 Palasah	7 763	-	416	48
140 Jatiwangi	800	11 400	-	-
150 Dawuan	3 248	6 858	-	-
151 Kasokandel	12 583	9 342	-	-
160 Panyingkiran	167 505	7 208	-	-
170 Kadipaten	18 760	128	10	-
180 Kertajati	207 696	-	-	-
190 Jatitujuh	10 672	-	-	-
200 Ligung	2 134	4 105	-	-
210 Sumberjaya	799	4 942	-	-
<b>Kabupaten Majalengka Majalengka Regency</b>	<b>652 890</b>	<b>284 628</b>	<b>59 407</b>	<b>75 594</b>

Lanjutan Tabel/Continued Table 5.1.13

Kecamatan Subdistrict	Jeruk Siam/Orange/Tangerine		Pisang/Banana	
	2021	2022*	2021	2022*
(1)	(6)	(7)	(8)	(9)
010 Lemahsugih	4 875	69	6 723	5 462
020 Bantarujeg	24	12	5 578	3 087
021 Malausma	-	-	56 462	59 936
030 Cikijing	-	-	7 718	6 217
031 Cingambul	87	166	7 313	6 998
040 Talaga	197	36	8 812	3 939
041 Banjaran	-	-	9 744	13 243
050 Argapura	-	-	13 231	80 987
060 Maja	-	-	14 878	26 992
070 Majalengka	-	-	83 100	72 726
080 Cigasong	139	35	3 640	2 901
090 Sukahaji	196	270	6 032	8 612
091 Sindang	571	1 891	21 500	17 587
100 Rajagaluh	578	1 657	10 525	10 576
110 Sindangwangi	71	261	10 845	8 179
120 Leuwimunding	99	239	830	1 082
130 Palasah	9 396	6 767	602	428
140 Jatiwangi	-	-	20 636	29 822
150 Dawuan	-	-	4 305	4 286
151 Kasokandel	-	-	4 241	4 993
160 Panyingkiran	-	-	51 254	58 128
170 Kadipaten	-	-	7 491	2 607
180 Kertajati	-	-	1 015	591
190 Jatitujuh	246	-	9 279	6 635
200 Ligung	18	-	5 367	5 092
210 Sumberjaya	-	-	2 362	2 467
<b>Kabupaten Majalengka Majalengka Regency</b>	<b>16 497</b>	<b>11 403</b>	<b>373 483</b>	<b>443 573</b>

Lanjutan Tabel/*Continued Table* 5.1.13

Kecamatan <i>Subdistrict</i>	Pepaya/ <i>Papaya</i>		Salak/ <i>Snakefruit</i>	
	2021	2022*	2021	2022*
(1)	(10)	(11)	(12)	(13)
010 Lemahsugih	1 218	894	-	-
020 Bantarujeg	131	133	-	-
021 Malausma	460	473	120	105
030 Cikijing	932	873	71	75
031 Cingambul	2 915	9 755	-	-
040 Talaga	207	328	-	-
041 Banjaran	85	100	-	-
050 Argapura	362	389	-	-
060 Maja	556	429	-	-
070 Majalengka	3 076	1 452	-	-
080 Cigasong	596	745	-	-
090 Sukahaji	1 027	739	-	-
091 Sindang	667	659	4 137	4 115
100 Rajagaluh	2 883	1 049	68	70
110 Sindangwangi	643	743	108	113
120 Leuwimunding	392	180	-	-
130 Palasah	199	634	-	-
140 Jatiwangi	579	459	-	-
150 Dawuan	242	252	-	-
151 Kasokandel	456	376	-	-
160 Panyingkiran	718	1 974	-	-
170 Kadipaten	18	52	-	-
180 Kertajati	468	54	-	-
190 Jatitujuh	165	-	-	-
200 Ligung	389	483	-	-
210 Sumberjaya	897	709	-	-
<b>Kabupaten Majalengka <i>Majalengka Regency</i></b>	<b>20 281</b>	<b>23 934</b>	<b>4 504</b>	<b>4 478</b>

Lanjutan Tabel/Continued Table 5.1.13

Kecamatan Subdistrict	Rambutan/ Rambutan		Sukun/ Breadfruit	
	2021	2022 <sup>x</sup>	2021	2022 <sup>x</sup>
(1)	(10)	(11)	(12)	(13)
010 Lemahsugih	2 310	3 625	8 062	11 281
020 Bantarujeg	318	780	754	1 198
021 Malausma	298	153	1 112	1 249
030 Cikijing	262	150	1 786	2 043
031 Cingambul	486	353	1 845	1 921
040 Talaga	375	426	76	124
041 Banjaran	125	157	41 805	7 380
050 Argapura	426	586	3 385	892
060 Maja	135	495	198	54
070 Majalengka	900	-	-	359
080 Cigasong	1 244	931	414	940
090 Sukahaji	1 281	2 194	-	926
091 Sindang	1 327	1 326	792	1 634
100 Rajagaluh	1 527	2 735	604	740
110 Sindangwangi	1 296	1 047	525	774
120 Leuwimunding	589	347	45	117
130 Palasah	3 242	69	334	88
140 Jatiwangi	58	-	-	-
150 Dawuan	432	-	-	-
151 Kasokandel	412	-	-	-
160 Panyingkiran	302	-	-	-
170 Kadipaten	308	140	92	18
180 Kertajati	160	-	92	12
190 Jatitujuh	-	-	1 235	1 250
200 Ligung	-	-	-	147
210 Sumberjaya	271	-	-	-
<b>Kabupaten Majalengka Majalengka Regency</b>	<b>18 084</b>	<b>15 514</b>	<b>63 156</b>	<b>33 147</b>

Catatan/Note: ...

Sumber/Source: BPS, Statistik Pertanian Hortikultura SPH-BST/BPS-Statistics Indonesia, Agricultural Statistic for Horticulture SPH-BST

**Tabel**  
**Table** 5.1.14

**Produksi Buah-Buahan dan Sayuran Tahunan Menurut Jenis Tanaman di Kabupaten Majalengka (kuintal), 2019–2022**  
*Production of Annual Fruits and Vegetables by Kind of Plant in Majalengka Regency (quintal), 2019–2022*

Jenis Tanaman/Kind of Plants	2019	2020	2021	2022*
(1)	(2)	(3)	(4)	(5)
<b>Buah–Buahan/Fruits:</b>				
Alpukat/Avocado	84 444	112 838	84 672	86 330
Belimbing/Star Fruit	1 083	1 337	1 418	1 287
Duku/Langsat/Kokosan/Duku	498	910	758	854
Durian/Durian	73 693	88 899	59 407	75 593
Jambu Biji/Guava	29 437	28 036	31 803	24 654
Jambu Air/Water Apple	7 978	6 472	6 390	5 812
Jeruk Siam/Keprok/Orange/Tangerine	12 310	19 312	16 355	11 176
Jeruk Besar/Pomelo	370	543	142	227
Mangga/Mango	548 872	522 106	652 889	284 629
Manggis/Mangosteen	2 658	2 096	1 247	1 862
Nangka/Cempedak/Jackfruit	44 101	43 929	55 584	46 672
Nenas/Pineapple	460	494	693	582
Pepaya/Papaya	14 135	14 832	20 281	23 932
Pisang/Banana	294 874	301 936	373 483	443 572
Rambutan/Rambutan	26 617	22 929	18 084	15 514
Salak/Snakefruit	1 586	3 799	4 504	4 477
Sawo/Sapodilla/Sawo	4 005	4 358	5 302	5 414



Lanjutan Tabel/*Continued Table* 5.1.14

Jenis Tanaman/ <i>Kind of Plants</i>	2019	2020	2021	2022*
(1)	(2)	(3)	(4)	(5)
Sirsak/ <i>Soursop</i>	2 060	2 034	1 312	1 996
Sukun/ <i>Breadfruit</i>	30 627	14 371	63 156	33 147
Anggur	-	-	-	-
Apel	-	-	-	-
Buah Naga	...	...	789	301
Jeruk Lemon	...	...	-	36
Lengkeng	...	...	16	95
<b>Sayuran/<i>Vegetables:</i></b>				
Melinjo/ <i>Gnetum/Melinjo</i>	70 297	53 788	79 339	50 011
Petai/ <i>Twisted Cluster Bean</i>	102 832	84 128	78 972	75 807

Catatan/*Note:* ...

Sumber/*Source:* BPS, Statistik Pertanian Hortikultura SPH-BST/*BPS-Statistics Indonesia, Agricultural Statistic for Horticulture SPH-BST*

## 5.2 PERKEBUNAN ESTATE CROPS

**Tabel 5.2.1** Luas Areal Tanaman Perkebunan Menurut Kecamatan dan Jenis Tanaman di Kabupaten Majalengka (Ribu ha), 2021 dan 2022  
*Planted Area of Estate Crops by Subdistrict and Type of Crops in Majalengka Regency (Thousands ha), 2021 and 2022*

Kecamatan Subdistrict	Kelapa Sawit/Oil Palm		Kelapa/Coconut	
	2021	2022 <sup>x</sup>	2021	2022 <sup>x</sup>
(1)	(2)	(3)	(4)	(5)
010 Lemahsugih	–	–	0,06	0,06
020 Bantarujeg	–	–	0,07	0,07
021 Malausma	–	–	0,05	0,05
030 Cikijing	–	–	0,03	0,03
031 Cingambul	–	–	0,06	0,06
040 Talaga	–	–	0,04	0,04
041 Banjaran	–	–	0,06	0,05
050 Argapura	–	–	0,14	0,13
060 Maja	–	–	0,15	0,15
070 Majalengka	–	–	0,05	0,05
080 Cigasong	–	–	0,04	0,04
090 Sukahaji	–	–	0,17	0,17
091 Sindang	–	–	0,10	0,10
100 Rajagaluh	–	–	0,19	0,19
110 Sindangwangi	–	–	0,20	0,20
120 Leuwimunding	–	–	0,11	0,11
130 Palasah	–	–	0,12	0,12
140 Jatiwangi	–	–	0,14	0,14
150 Dawuan	–	–	0,04	0,04
151 Kasokandel	–	–	0,05	0,05
160 Panyingkiran	–	–	0,07	0,07
170 Kadipaten	–	–	0,02	0,02
180 Kertajati	–	–	0,09	0,09
190 Jatitujuh	–	–	0,04	0,04
200 Ligung	–	–	0,06	0,06
210 Sumberjaya	–	–	0,05	0,05
<b>Kabupaten Majalengka Majalengka Regency</b>	–	–	<b>2,19</b>	<b>2,17</b>

Lanjutan Tabel/Continued Table 5.2.1

Kecamatan Subdistrict	Karet/Rubber		Kopi/Coffee	
	2021	2022 <sup>x</sup>	2021	2022 <sup>x</sup>
(1)	(6)	(7)	(8)	(9)
010 Lemahsugih	–	–	0,31	0,31
020 Bantarujeg	–	–	0,10	0,10
021 Malausma	–	–	0,10	0,10
030 Cikijing	–	–	0,08	0,08
031 Cingambul	–	–	0,07	0,07
040 Talaga	–	–	0,07	0,07
041 Banjaran	–	–	0,05	0,05
050 Argapura	–	–	0,18	0,18
060 Maja	–	–	0,04	0,04
070 Majalengka	–	–	–	–
080 Cigasong	–	–	0,01	0,01
090 Sukahaji	–	–	–	–
091 Sindang	–	–	0,03	0,03
100 Rajagaluh	–	–	0,05	0,04
110 Sindangwangi	–	–	0,04	0,04
120 Leuwimunding	–	–	–	–
130 Palasah	–	–	–	–
140 Jatiwangi	–	–	–	–
150 Dawuan	–	–	–	–
151 Kasokandel	–	–	–	–
160 Panyingkiran	–	–	–	–
170 Kadipaten	–	–	–	–
180 Kertajati	–	–	–	–
190 Jatitujuh	–	–	–	–
200 Ligung	–	–	–	–
210 Sumberjaya	–	–	0,01	0,01
<b>Kabupaten Majalengka Majalengka Regency</b>	–	–	<b>1,13</b>	<b>1,12</b>

Lanjutan Tabel/*Continued Table* 5.2.1

Kecamatan <i>Subdistrict</i>	Kakao/ <i>Cocoa</i>		Tebu/ <i>Sugar cane</i>	
	2021	2022 <sup>x</sup>	2021	2022 <sup>x</sup>
(1)	(10)	(11)	(12)	(13)
010 Lemahsugih	–	–	–	–
020 Bantarujeg	–	–	–	–
021 Malausma	–	–	–	–
030 Cikijing	–	–	–	–
031 Cingambul	–	–	–	–
040 Talaga	–	–	–	–
041 Banjaran	–	–	–	–
050 Argapura	–	–	–	–
060 Maja	–	–	–	–
070 Majalengka	–	–	–	–
080 Cigasong	–	–	–	–
090 Sukahaji	–	–	–	–
091 Sindang	–	–	–	–
100 Rajagaluh	–	–	–	–
110 Sindangwangi	–	–	–	–
120 Leuwimunding	–	–	0,01	0,01
130 Palasah	–	–	0,09	0,05
140 Jatiwangi	–	–	–	–
150 Dawuan	–	–	–	–
151 Kasokandel	–	–	0,02	–
160 Panyingkiran	–	–	0,00	0,02
170 Kadipaten	–	–	–	0,01
180 Kertajati	–	–	1,29	1,18
190 Jatitujuh	–	–	1,58	1,94
200 Ligung	–	–	0,04	0,06
210 Sumberjaya	–	–	–	0,01
<b>Kabupaten Majalengka</b> <i>Majalengka Regency</i>	–	–	<b>3,04</b>	<b>3,29</b>

Lanjutan Tabel/Continued Table 5.2.1

Kecamatan Subdistrict	Teh/Tea		Tembakau/Tobacco	
	2021	2022 <sup>x</sup>	2021	2022 <sup>x</sup>
(1)	(14)	(15)	(16)	(17)
010 Lemahsugih	0,41	0,41	0,79	0,62
020 Bantarujeg	–	–	0,64	0,59
021 Malausma	0,17	0,17	0,02	0,01
030 Cikijing	–	–	–	–
031 Cingambul	–	–	–	–
040 Talaga	–	–	–	–
041 Banjaran	–	–	–	–
050 Argapura	–	–	–	–
060 Maja	–	–	–	–
070 Majalengka	–	–	–	–
080 Cigasong	–	–	–	–
090 Sukahaji	–	–	–	–
091 Sindang	–	–	–	–
100 Rajagaluh	0,08	0,08	–	–
110 Sindangwangi	–	–	–	–
120 Leuwimunding	–	–	–	–
130 Palasah	–	–	–	–
140 Jatiwangi	–	–	–	–
150 Dawuan	–	–	–	–
151 Kasokandel	–	–	–	–
160 Panyingkiran	–	–	–	–
170 Kadipaten	–	–	–	–
180 Kertajati	–	–	–	0,01
190 Jatitujuh	–	–	–	–
200 Ligung	–	–	–	–
210 Sumberjaya	–	–	–	–
<b>Kabupaten Majalengka Majalengka Regency</b>	<b>0,66</b>	<b>0,66</b>	<b>1,44</b>	<b>1,23</b>

Catatan/Note: ...

Sumber/Source: Dinas Ketahanan Pangan, Perikanan dan Pertanian Kabupaten Majalengka

**Tabel**  
**Table** 5.2.2

**Produksi Perkebunan Menurut Kecamatan dan Jenis  
Tanaman di Kabupaten Majalengka (Ribu ton), 2021 dan  
2022**  
*Production of Estates by Subdistrict and Type of Crops in  
Majalengka Regency (Thousands ton), 2021 and 2022*

Kecamatan Subdistrict	Kelapa Sawit/Oil Palm		Kelapa/Coconut	
	2021	2022*	2021	2022*
(1)	(2)	(3)	(4)	(5)
010 Lemahsugih	–	–	0,15	0,15
020 Bantarujeg	–	–	0,12	0,12
021 Malausma	–	–	0,10	0,10
030 Cikijing	–	–	0,11	0,11
031 Cingambul	–	–	0,24	0,25
040 Talaga	–	–	0,08	0,08
041 Banjaran	–	–	0,08	0,08
050 Argapura	–	–	0,40	0,45
060 Maja	–	–	0,26	0,26
070 Majalengka	–	–	0,17	0,17
080 Cigasong	–	–	0,08	0,09
090 Sukahaji	–	–	0,07	0,09
091 Sindang	–	–	0,05	0,05
100 Rajagaluh	–	–	0,27	0,28
110 Sindangwangi	–	–	0,18	0,18
120 Leuwimunding	–	–	0,27	0,28
130 Palasah	–	–	0,21	0,22
140 Jatiwangi	–	–	0,39	0,40
150 Dawuan	–	–	0,05	0,05
151 Kasokandel	–	–	0,08	0,08
160 Panyingkiran	–	–	0,22	0,23
170 Kadipaten	–	–	0,06	0,06
180 Kertajati	–	–	0,33	0,33
190 Jatitujuh	–	–	0,15	0,16
200 Ligung	–	–	0,17	0,17
210 Sumberjaya	–	–	0,16	0,16
<b>Kabupaten Majalengka Majalengka Regency</b>	–	–	<b>4,47</b>	<b>4,60</b>

Lanjutan Tabel/Continued Table 5.2.2

Kecamatan Subdistrict	Karet/Rubber		Kopi/Coffee	
	2021	2022*	2021	2022*
(1)	(6)	(7)	(8)	(9)
010 Lemahsugih	–	–	0,31	0,30
020 Bantarujeg	–	–	0,08	0,08
021 Malausma	–	–	0,11	0,10
030 Cikijing	–	–	0,08	0,08
031 Cingambul	–	–	0,08	0,08
040 Talaga	–	–	0,08	0,08
041 Banjaran	–	–	0,08	0,08
050 Argapura	–	–	0,17	0,18
060 Maja	–	–	0,05	0,05
070 Majalengka	–	–	–	–
080 Cigasong	–	–	0,01	0,01
090 Sukahaji	–	–	–	–
091 Sindang	–	–	0,03	0,03
100 Rajagaluh	–	–	0,05	0,05
110 Sindangwangi	–	–	0,08	0,08
120 Leuwimunding	–	–	–	–
130 Palasah	–	–	–	–
140 Jatiwangi	–	–	–	–
150 Dawuan	–	–	–	–
151 Kasokandel	–	–	–	–
160 Panyingkiran	–	–	–	–
170 Kadipaten	–	–	–	–
180 Kertajati	–	–	–	–
190 Jatitujuh	–	–	–	–
200 Ligung	–	–	–	–
210 Sumberjaya	–	–	0,02	0,02
<b>Kabupaten Majalengka Majalengka Regency</b>	–	–	<b>1,21</b>	<b>1,21</b>

Lanjutan Tabel/*Continued Table 5.2.2*

Kecamatan <i>Subdistrict</i>	Kakao/ <i>Cocoa</i>		Tebu/ <i>Sugar cane</i>	
	2021	2022 <sup>x</sup>	2021	2022 <sup>x</sup>
(1)	(10)	(11)	(12)	(13)
010 Lemahsugih	–	–	–	–
020 Bantarujeg	–	–	–	–
021 Malausma	–	–	–	–
030 Cikijing	–	–	–	–
031 Cingambul	–	–	–	–
040 Talaga	–	–	–	–
041 Banjaran	–	–	–	–
050 Argapura	–	–	–	–
060 Maja	–	–	–	–
070 Majalengka	–	–	–	–
080 Cigasong	–	–	–	–
090 Sukahaji	–	–	–	–
091 Sindang	–	–	–	–
100 Rajagaluh	–	–	–	–
110 Sindangwangi	–	–	–	–
120 Leuwimunding	–	–	0,09	0,54
130 Palasah	–	–	0,66	2,47
140 Jatiwangi	–	–	–	–
150 Dawuan	–	–	0,20	–
151 Kasokandel	–	–	0,02	–
160 Panyingkiran	–	–	–	1,23
170 Kadipaten	–	–	10,97	0,41
180 Kertajati	–	–	11,76	62,49
190 Jatitujuh	–	–	0,30	101,91
200 Ligung	–	–	–	3,38
210 Sumberjaya	–	–	–	0,76
<b>Kabupaten Majalengka <i>Majalengka Regency</i></b>	–	–	<b>24,01</b>	<b>173,19</b>



Lanjutan Tabel/Continued Table 5.2.2

Kecamatan Subdistrict	Teh/Tea		Tembakau/Tobacco	
	2021	2022 <sup>x</sup>	2021	2022 <sup>x</sup>
(1)	(14)	(15)	(16)	(17)
010 Lemahsugih	0,36	0,37	4,85	4,05
020 Bantarujeg	–	–	3,87	3,74
021 Malausma	0,15	0,16	0,13	0,07
030 Cikijing	–	–	–	–
031 Cingambul	–	–	–	–
040 Talaga	–	–	–	–
041 Banjaran	–	–	–	–
050 Argapura	–	–	–	–
060 Maja	–	–	–	–
070 Majalengka	–	–	–	–
080 Cigasong	–	–	–	–
090 Sukahaji	–	–	–	–
091 Sindang	–	–	–	–
100 Rajagaluh	0,06	0,06	–	–
110 Sindangwangi	–	–	–	–
120 Leuwimunding	–	–	–	–
130 Palasah	–	–	–	–
140 Jatiwangi	–	–	–	–
150 Dawuan	–	–	–	–
151 Kasokandel	–	–	–	–
160 Panyingkiran	–	–	–	0,03
170 Kadipaten	–	–	–	–
180 Kertajati	–	–	–	0,03
190 Jatitujuh	–	–	–	–
200 Ligung	–	–	–	–
210 Sumberjaya	–	–	–	–
<b>Kabupaten Majalengka Majalengka Regency</b>	<b>0,57</b>	<b>0,59</b>	<b>8,85</b>	<b>7,91</b>

Catatan/Note: ...

Sumber/Source: Dinas Ketahanan Pangan, Perikanan dan Pertanian Kabupaten Majalengka

**Tabel**  
**Table** 5.2.3

**Luas Areal Tanaman Perkebunan Rakyat Menurut Jenis Tanaman di Kabupaten Majalengka (Ribu ha), 2018–2022**  
**Planted Area of Estate Crops by Type of Crops in Majalengka Regency (Thousands ha), 2018–2022**

Jenis Tanaman <i>Kind of Plants</i>	2018	2019	2020	2021	2022 <sup>x</sup>
(1)	(2)	(3)	(4)	(5)	(6)
<b>Tanaman Tahunan</b> <b>Perennial Crops</b>					
Karet/ <i>Rubber</i>	–	–	–	–	–
Kelapa/ <i>Coconut</i>	2,22	2,19	2,19	2,19	2,17
Kelapa sawit/ <i>Oil palm</i>	–	–	–	–	–
Kopi/ <i>Coffee</i>	1,03	1,07	1,08	1,13	1,12
Kakao/ <i>Cocoa</i>	–	–	–	–	–
Teh/ <i>Tea</i>	0,67	0,67	0,66	0,66	0,66
Jambu mete/ <i>Cashew nut</i>	–	–	–	–	–
Pala/ <i>Nutmeg</i>	–	–	–	–	–
Lada/ <i>Pepper</i>	–	–	–	–	–
<b>Tanaman Semusim</b> <b>Seasonal Crops</b>					
Tebu/ <i>Sugar cane</i>	0,39	0,39	3,01	3,04	3,29
Tembakau/ <i>Tobacco</i>	0,85	0,85	1,46	1,44	1,23
Nilam/ <i>Patchouli</i>	–	–	–	–	–

Catatan/Note: ....

Sumber/Source: Dinas Ketahanan Pangan, Perikanan dan Pertanian Kabupaten Majalengka

**Tabel 5.2.4** **Produksi Perkebunan Rakyat Menurut Jenis Tanaman di Kabupaten Majalengka (Ribu ton), 2018–2022**  
**Production of Estates by Type of Crops in Majalengka Regency (Thousands ton), 2018–2022**

Jenis Tanaman <i>Kind of Plants</i>	2018	2019	2020	2021	2022 <sup>x</sup>
(1)	(2)	(3)	(4)	(5)	(6)
<b>Tanaman Tahunan</b>					
<b>Perennial Crops</b>					
Karet/ <i>Rubber</i>	–	–	–	–	–
Kelapa/ <i>Coconut</i>	4,06	3,81	4,38	4,47	4,60
Kelapa sawit/ <i>Oil palm</i>	–	–	–	–	–
Kopi/ <i>Coffee</i>	1,14	1,15	1,32	1,21	1,21
Kakao/ <i>Cocoa</i>	–	–	–	–	–
Teh/ <i>Tea</i>	0,51	0,42	0,46	0,57	0,59
Jambu mete/ <i>Cashew nut</i>	–	–	–	–	–
Pala/ <i>Nutmeg</i>	–	–	–	–	–
Lada/ <i>Pepper</i>	–	–	–	–	–
<b>Tanaman Semusim</b>					
<b>Seasonal Crops</b>					
Tebu/ <i>Sugar cane</i>	2,09	2,89	25,12	24,01	173,19
Tembakau/ <i>Tobacco</i>	4,20	4,51	8,54	8,85	7,9
Nilam/ <i>Patchouli</i>	–	–	–	–	–

Catatan/Note: ....

Sumber/Source: Dinas Ketahanan Pangan, Perikanan dan Pertanian Kabupaten Majalengka

### 5.3 TANAMAN PANGAN FOOD CROPS

**Tabel 5.3.1** Luas Tanam, Luas Panen Dan Produksi Jagung dirinci Per Kecamatan di Kabupaten Majalengka, 2022  
*Width Planted, Harvested and Production of Maize per Subdistrict in Majalengka Regency, 2022*

Kecamatan Subdistrict	Luas Tanam Width Planted (Ha)	Luas Panen Width Harvested (Ha)	Produksi Production (Ton)	Rata-rata Produksi Yield Rate Ton/Ha
(1)	(2)	(3)	(4)	(5)
010 Lemahsugih	496	534	4 070	7,622
020 Bantarujeg	4 081	3 914	30 101	7,691
021 Malausma	242	590	4 489	7,608
030 Cikijing	1 313	1 265	9 660	7,636
031 Cingambul	44	334	2 513	7,524
040 Talaga	85	92	712	7,739
041 Banjaran	930	1 159	8 900	7,679
050 Argapura	628	845	6 562	7,766
060 Maja	4 475	4 446	33 790	7,600
070 Majalengka	2 324	2 531	19 805	7,825
080 Cigasong	193	112	895	7,991
090 Sukahaji	13	8	60	7,500
091 Sindang	70	99	769	7,768
100 Rajagaluh	78	128	990	7,734
110 Sindangwangi	70	70	528	7,543
120 Leuwimunding	4	-	-	-
130 Palasah	-	-	-	-
140 Jatiwangi	26	9	68	7,556
150 Dawuan	4	4	30	7,500
151 Kasokandel	48	32	236	7,375
160 Panyingkiran	64	69	534	7,739
170 Kadipaten	-	10	74	7,400
180 Kertajati	45	30	193	6,433
190 Jatitujuh	-	6	41	6,833
200 Ligung	3	49	372	7,592
210 Sumberjaya	-	-	-	-
<b>Kabupaten Majalengka Majalengka Regency</b>	<b>15 236</b>	<b>16 336</b>	<b>125 392</b>	<b>7,676</b>
<b>2021</b>	<b>15 907</b>	<b>15 548</b>	<b>118 795</b>	<b>7,641</b>

Catatan/Note: ...

Sumber/Source: Dinas Ketahanan Pangan, Perikanan dan Pertanian Kabupaten Majalengka/ Department of Agriculture and Fisheries in Majalengka Regency

**Tabel 5.3.2**  
**Table**

**Luas Tanam, Luas Panen Dan Produksi Kedelai dirinci Per Kecamatan di Kabupaten Majalengka, 2022**  
**Width Planted, Harvested and Production of Soyabean per Subdistrict in Majalengka Regency, 2022**

Kecamatan Subdistrict	Luas Tanam Width Planted (Ha)	Luas Panen Width Harvested (Ha)	Produksi Production (Ton)	Rata-rata Produksi Yield Rate Ton/Ha
(1)	(2)	(3)	(4)	(5)
010 Lemahsugih	70	67	103	1,537
020 Bantarujeg	130	242	396	1,636
021 Malausma	80	80	96	1,200
030 Cikijing	-	10	15	1,500
031 Cingambul	-	-	-	-
040 Talaga	-	-	-	-
041 Banjaran	-	-	-	-
050 Argapura	-	-	-	-
060 Maja	-	-	-	-
070 Majalengka	15	14	23	1,643
080 Cigasong	-	-	-	-
090 Sukahaji	-	-	-	-
091 Sindang	-	-	-	-
100 Rajagaluh	-	-	-	-
110 Sindangwangi	-	-	-	-
120 Leuwimunding	-	-	-	-
130 Palasah	90	87	131	1,506
140 Jatiwangi	66	63	105	1,667
150 Dawuan	-	-	-	-
151 Kasokandel	30	29	51	1,759
160 Panyingkiran	6	6	9	1,500
170 Kadipaten	-	-	-	-
180 Kertajati	10	50	82	1,640
190 Jatitujuh	-	-	-	-
200 Ligung	-	-	-	-
210 Sumberjaya	-	-	-	-
<b>Kabupaten Majalengka Majalengka Regency</b>	<b>497</b>	<b>648</b>	<b>1 011</b>	<b>1,560</b>
<b>2021</b>	<b>598</b>	<b>417</b>	<b>668</b>	<b>1,602</b>

Catatan/Note: ...

Sumber/Source: Dinas Ketahanan Pangan, Perikanan dan Pertanian Kabupaten Majalengka/ Department of Agriculture and Fisheries in Majalengka Regency

**Tabel**  
**Table** 5.3.2

**Luas Tanam, Luas Panen Dan Produksi Kacang Hijau  
dirinci Per Kecamatan di Kabupaten Majalengka, 2022**  
*Width Planted, Harvested and Production of Small Green  
Pea per Subdistrict in Majalengka Regency, 2022*

Kecamatan Subdistrict	Luas Tanam Width Planted (Ha)	Luas Panen Width Harvested (Ha)	Produksi Production (Ton)	Rata-rata Produksi Yield Rate Ton/Ha
(1)	(2)	(3)	(4)	(5)
010 Lemahsugih	-	-	-	-
020 Bantarujeg	-	-	-	-
021 Malausma	-	-	-	-
030 Cikijing	-	-	-	-
031 Cingambul	-	-	-	-
040 Talaga	-	-	-	-
041 Banjaran	-	-	-	-
050 Argapura	-	-	-	-
060 Maja	-	-	-	-
070 Majalengka	-	-	-	-
080 Cigasong	5	-	-	-
090 Sukahaji	-	-	-	-
091 Sindang	-	-	-	-
100 Rajagaluh	-	-	-	-
110 Sindangwangi	-	-	-	-
120 Leuwimunding	20	19	18	0,947
130 Palasah	74	72	79	1,097
140 Jatiwangi	278	267	249	0,933
150 Dawuan	8	8	7	0,875
151 Kasokandel	15	14	13	0,929
160 Panyingkiran	-	-	-	-
170 Kadipaten	-	-	-	-
180 Kertajati	20	24	23	0,958
190 Jatitujuh	-	-	-	-
200 Ligung	397	406	380	0,936
210 Sumberjaya	376	362	345	0,953
<b>Kabupaten Majalengka Majalengka Regency</b>	<b>1 193</b>	<b>1 172</b>	<b>1 114</b>	<b>0,951</b>
<b>2021</b>	<b>1 759</b>	<b>1 659</b>	<b>1 653</b>	<b>0,996</b>

Catatan/Note: ...

Sumber/Source: Dinas Ketahanan Pangan, Perikanan dan Pertanian Kabupaten Majalengka/ Department of Agriculture and Fisheries in Majalengka Regency

**Tabel**  
**Table** 5.3.4

**Luas Tanam, Luas Panen Dan Produksi Kacang Tanah  
dirinci Per Kecamatan di Kabupaten Majalengka, 2022  
Width Planted, Harvested and Production of Peanuts per  
Subdistrict in Majalengka Regency, 2022**

Kecamatan Subdistrict	Luas Tanam Width Planted (Ha)	Luas Panen Width Harvested (Ha)	Produksi Production (Ton)	Rata-rata Produksi Yield Rate Ton/Ha
(1)	(2)	(3)	(4)	(5)
010 Lemahsugih	11	14	23	1,643
020 Bantarujeg	13	16	24	1,500
021 Malausma	-	2	3	1,500
030 Cikijing	-	40	72	1,800
031 Cingambul	-	6	10	1,667
040 Talaga	14	17	32	1,882
041 Banjaran	-	-	-	-
050 Argapura	-	-	-	-
060 Maja	-	-	-	-
070 Majalengka	213	213	399	1,873
080 Cigasong	5	21	38	1,810
090 Sukahaji	7	12	19	1,583
091 Sindang	7	5	7	1,400
100 Rajagaluh	-	-	-	-
110 Sindangwangi	-	2	4	2,000
120 Leuwimunding	5	5	7	1,400
130 Palasah	2	2	4	2,000
140 Jatiwangi	-	-	-	-
150 Dawuan	-	-	-	-
151 Kasokandel	10	10	18	1,800
160 Panyingkiran	-	1	2	2,000
170 Kadipaten	-	-	-	-
180 Kertajati	-	-	-	-
190 Jatitujuh	-	-	-	-
200 Ligung	-	-	-	-
210 Sumberjaya	-	-	-	-
<b>Kabupaten Majalengka Majalengka Regency</b>	<b>287</b>	<b>366</b>	<b>662</b>	<b>1,809</b>
<b>2021</b>	<b>403</b>	<b>407</b>	<b>724</b>	<b>1,779</b>

Catatan/Note: ...

Sumber/Source: Dinas Ketahanan Pangan, Perikanan dan Pertanian Kabupaten Majalengka/ Department of Agriculture and Fisheries in Majalengka Regency

**Tabel**  
**Table** 5.3.5

**Luas Tanam, Luas Panen Dan Produksi Ubi Kayu dirinci Per Kecamatan di Kabupaten Majalengka, 2022**  
*Width Planted, Harvested and Production of Cassava per Subdistrict in Majalengka Regency, 2022*

Kecamatan Subdistrict	Luas Tanam Width Planted (Ha)	Luas Panen Width Harvested (Ha)	Produksi Production (Ton)	Rata-rata Produksi Yield Rate Ton/Ha
(1)	(2)	(3)	(4)	(5)
010 Lemahsugih	1	-	-	-
020 Bantarujeg	11	12	215	17,917
021 Malausma	23	15	299	19,933
030 Cikijing	-	1	24	24,000
031 Cingambul	-	-	-	-
040 Talaga	20	15	371	24,733
041 Banjaran	16	22	567	25,773
050 Argapura	-	-	-	-
060 Maja	15	19	440	23,158
070 Majalengka	8	17	394	23,176
080 Cigasong	-	-	-	-
090 Sukahaji	-	-	-	-
091 Sindang	11	52	1 127	21,673
100 Rajagaluh	2	9	234	26,000
110 Sindangwangi	-	-	-	-
120 Leuwimunding	13	21	528	25,143
130 Palasah	6	9	222	24,667
140 Jatiwangi	-	-	-	-
150 Dawuan	-	-	-	-
151 Kasokandel	2	6	156	26,000
160 Panyingkiran	-	-	-	-
170 Kadipaten	-	-	-	-
180 Kertajati	3	4	106	26,500
190 Jatitujuh	-	-	-	-
200 Ligung	6	3	75	25,000
210 Sumberjaya	-	-	-	-
<b>Kabupaten Majalengka</b> <i>Majalengka Regency</i>	<b>137</b>	<b>205</b>	<b>4 758</b>	<b>23,210</b>
<b>2021</b>	<b>195</b>	<b>205</b>	<b>4 644</b>	<b>22,654</b>

Catatan/Note: ...

Sumber/Source: Dinas Ketahanan Pangan, Perikanan dan Pertanian Kabupaten Majalengka/ Department of Agriculture and Fisheries in Majalengka Regency



**Tabel**  
**Table** 5.3.6

**Luas Tanam, Luas Panen Dan Produksi Ubi Jalar dirinci Per Kecamatan di Kabupaten Majalengka, 2022**  
**Width Planted, Harvested and Production of Sweet Potatoes per Subdistrict in Majalengka Regency, 2022**

Kecamatan Subdistrict	Luas Tanam Width Planted (Ha)	Luas Panen Width Harvested (Ha)	Produksi Production (Ton)	Rata-rata Produksi Yield Rate Ton/Ha
(1)	(2)	(3)	(4)	(5)
010 Lemahsugih	8	8	293	36,625
020 Bantarujeg	2	6	215	35,833
021 Malausma	2	7	287	41,000
030 Cikijing	2	7	225	32,143
031 Cingambul	-	2	67	33,500
040 Talaga	5	14	446	31,857
041 Banjaran	15	5	178	35,600
050 Argapura	50	-	-	-
060 Maja	92	87	2 953	33,943
070 Majalengka	-	-	-	-
080 Cigasong	19	18	602	33,444
090 Sukahaji	19	18	650	36,111
091 Sindang	3	3	104	34,667
100 Rajagaluh	-	-	-	-
110 Sindangwangi	-	-	-	-
120 Leuwimunding	-	-	-	-
130 Palasah	-	-	-	-
140 Jatiwangi	-	-	-	-
150 Dawuan	-	-	-	-
151 Kasokandel	-	-	-	-
160 Panyingkiran	-	-	-	-
170 Kadipaten	-	-	-	-
180 Kertajati	-	-	-	-
190 Jatitujuh	-	-	-	-
200 Ligung	-	-	-	-
210 Sumberjaya	-	-	-	-
<b>Kabupaten Majalengka Majalengka Regency</b>	<b>217</b>	<b>174</b>	<b>6 020</b>	<b>34,598</b>
<b>2021</b>	<b>208</b>	<b>268</b>	<b>8 357</b>	<b>31,183</b>

Catatan/Note: ...

Sumber/Source: Dinas Ketahanan Pangan, Perikanan dan Pertanian Kabupaten Majalengka/ Department of Agriculture and Fisheries in Majalengka Regency

## 5.4 PETERNAKAN LIVESTOCK

**Tabel 5.4.1** **Produksi Peternakan Menurut Satuannya, 2018 - 2022**  
**Table** **5.4.1** **Production of husbandry based on it's unit, 2018-2022**

Jenis Produksi Kind of production	2018	2019	2020	2021	2022
(1)	(2)	(3)	(4)	(5)	(6)
<b>Telur / Egg (Kg)</b>					
1 Ayam Ras / chicken	3 369 736	4 204 879	4 287 455	4 396 276	4 497 390
2 Ayam Kampung / Kampong Chicken	631 250	2 252 752	2 253 348	2 314 091	2 372 427
3 Itik / Duck	1 209 587	1 164 352	1 178 956	1 203 732	1 224 963
<b>Susu / Milk (Liter)</b>	1 392 419	1 695 308	1 700 152	1 738 902	852 498
<b>Kulit / skin (Lembar)</b>					
1 Sapi / cow	-	-	-	-	-
2 Kerbau / buffalo	-	-	-	-	-
3 Domba / sheep	-	-	-	-	-
4 Kambing / goat	-	-	-	-	-
<b>Daging / meat (Kg)</b>					
1 Sapi / cow	2 210 417	2 227 686	2 272 629	2 373 233	2 374 055
2 Kerbau / buffalo	18 500	19 207	18 085	18 293	19 956
3 Domba / sheep	1 535 079	1 584 286	1 745 092	1 865 679	2 579 138
4 Kambing / goat	146 663	130 498	126 884	124 425	138 073
5 Babi / pig	-	-	-	-	-
6 Kuda / horse	-	-	-	-	-
7 Ayam Pedaging / chicken	22 809 976	22 819 266	23 391 753	23 985 731	24 578 403
8 Ayam Kampung / Kampong Chicken	1 057 020	1 078 629	1 078 914	1 107 998	1 135 930
9 Itik / duck	144 445	144 606	146 420	149 497	152 133
<b>Tulang / bone (Kg)</b>	-	-	-	-	-

Catatan/Note: ...

Sumber/Source: Dinas Ketahanan Pangan, Perikanan dan Pertanian Kabupaten Majalengka / Department of Agriculture and Fisheries in Majalengka Regency

**Tabel 5.4.2** Populasi Ternak Besar, Kecil Dan Unggas Menurut Jenis dirinci Per Kecamatan di Kabupaten Majalengka, 2022  
**Table** Population of big husbandry, small husbandry end bird based on kind per Subdistrict in Majalengka Regency, 2022

Kecamatan Subdistrict	Sapi Potong / Beef cow			Sapi Perah / Dairy cow		
	Jantan Male	Betina Female	Jumlah Total	Jantan Male	Betina Female	Jumlah Total
(1)	(2)	(3)	(4)	(5)	(6)	(7)
010 Lemahsugih	660	668	1 328	-	-	-
020 Bantarujeg	225	227	452	-	-	-
021 Malausma	171	173	344	-	-	-
030 Cikijing	172	173	345	-	-	-
031 Cingambul	184	186	370	-	-	-
040 Talaga	155	157	312	8	34	42
041 Banjaran	115	116	231	57	234	291
050 Argapura	111	113	224	4	10	14
060 Maja	145	146	291	-	-	-
070 Majalengka	249	252	501	-	5	5
080 Cigasong	121	123	244	-	-	-
090 Sukahaji	117	112	229	-	-	-
091 Sindang	110	118	228	-	-	-
100 Rajagaluh	143	145	288	-	-	-
110 Sindangwangi	144	146	290	-	-	-
120 Leuwimunding	112	114	226	-	-	-
130 Palasah	144	145	289	-	-	-
140 Jatiwangi	144	146	290	-	-	-
150 Dawuan	124	125	249	-	-	-
151 Kasokandel	132	133	265	-	-	-
160 Panyingkiran	163	164	327	-	-	-
170 Kadipaten	128	130	258	-	-	-
180 Kertajati	343	346	689	-	-	-
190 Jatitujuh	136	137	273	-	-	-
200 Ligung	204	206	410	-	-	-
210 Sumberjaya	129	130	259	-	-	-
<b>Kabupaten Majalengka Majalengka Regency</b>	<b>4 581</b>	<b>4 631</b>	<b>9 212</b>	<b>69</b>	<b>283</b>	<b>352</b>
<b>2021</b>	<b>7 429</b>	<b>8 048</b>	<b>15 477</b>	<b>101</b>	<b>617</b>	<b>718</b>

Lanjutan Tabel/Continued Table 5.4.2

Kecamatan Subdistrict	Kuda / Horse			Kerbau / Buffalo		
	Jantan Male	Betina Female	Jumlah Total	Jantan Male	Betina Female	Jumlah Total
(1)	(8)	(9)	(10)	(11)	(12)	(13)
010 Lemahsugih	8	7	15	12	24	36
020 Bantarujeg	5	7	12	15	30	45
021 Malausma	2	7	9	16	32	48
030 Cikijing	-	7	7	12	24	36
031 Cingambul	-	5	5	4	7	11
040 Talaga	3	5	8	10	20	30
041 Banjaran	5	5	10	11	21	32
050 Argapura	10	8	18	-	-	-
060 Maja	6	2	8	12	24	36
070 Majalengka	25	8	33	-	4	4
080 Cigasong	14	9	23	3	7	10
090 Sukahaji	-	3	3	4	7	11
091 Sindang	2	2	4	6	11	17
100 Rajagaluh	4	4	8	4	7	11
110 Sindangwangi	-	2	2	9	18	27
120 Leuwimunding	4	4	8	9	19	28
130 Palasah	-	5	5	2	5	7
140 Jatiwangi	3	9	12	1	3	4
150 Dawuan	27	9	36	8	17	25
151 Kasokandel	25	9	34	2	4	6
160 Panyingkiran	-	4	4	1	-	1
170 Kadipaten	12	9	21	2	4	6
180 Kertajati	-	4	4	9	19	28
190 Jatitujuh	-	4	4	-	-	-
200 Ligung	-	4	4	18	33	51
210 Sumberjaya	-	-	-	3	7	10
<b>Kabupaten Majalengka Majalengka Regency</b>	<b>155</b>	<b>142</b>	<b>297</b>	<b>173</b>	<b>347</b>	<b>520</b>
<b>2021</b>	<b>196</b>	<b>180</b>	<b>376</b>	<b>265</b>	<b>515</b>	<b>780</b>

Lanjutan Tabel/Continued Table 5.4.2

Kecamatan Subdistrict	Kambing / Goat			Domba / Sheep		
	Jantan Male	Betina Female	Jumlah Total	Jantan Male	Betina Female	Jumlah Total
(1)	(14)	(15)	(16)	(17)	(18)	(19)
010 Lemahsugih	416	773	1 189	22 083	36 539	58 622
020 Bantarujeg	359	667	1 026	16 679	27 597	44 276
021 Malausma	180	334	514	16 745	27 706	44 451
030 Cikijing	200	373	573	19 928	32 974	52 902
031 Cingambul	61	113	174	16 279	26 935	43 214
040 Talaga	233	433	666	19 978	33 057	53 035
041 Banjaran	58	109	167	19 949	33 009	52 958
050 Argapura	280	520	800	20 676	34 210	54 886
060 Maja	373	694	1 067	19 630	32 481	52 111
070 Majalengka	241	448	689	20 761	34 353	55 114
080 Cigasong	48	89	137	19 055	31 529	50 584
090 Sukahaji	143	266	409	15 329	25 363	40 692
091 Sindang	173	322	495	15 552	25 734	41 286
100 Rajagaluh	388	721	1 109	19 845	32 835	52 680
110 Sindangwangi	182	338	520	19 793	32 750	52 543
120 Leuwimunding	338	630	968	19 760	32 696	52 456
130 Palasah	241	449	690	17 323	28 664	45 987
140 Jatiwangi	82	152	234	20 773	34 371	55 144
150 Dawuan	188	349	537	19 139	31 668	50 807
151 Kasokandel	343	638	981	21 076	34 874	55 950
160 Panyingkiran	66	123	189	20 900	34 583	55 483
170 Kadipaten	98	183	281	17 694	29 278	46 972
180 Kertajati	152	284	436	21 170	35 029	56 199
190 Jatitujuh	345	641	986	23 981	39 680	63 661
200 Ligung	138	256	394	21 627	35 786	57 413
210 Sumberjaya	238	444	682	19 921	32 963	52 884
<b>Kabupaten Majalengka Majalengka Regency</b>	<b>5 564</b>	<b>10 349</b>	<b>15 913</b>	<b>505 646</b>	<b>836 664</b>	<b>1 342 310</b>
<b>2021</b>	<b>7 170</b>	<b>13 919</b>	<b>21 089</b>	<b>547 156</b>	<b>1 062 126</b>	<b>1 609 282</b>

Lanjutan Tabel/Continued Table 5.4.2

Kecamatan Subdistrict	Ayam Petelur/ Laying chicken	Ayam Pedaging Campuran Broiler	Ayam Buras / Chicken	Itik / Duck
(1)	(20)	(21)	(22)	(23)
010 Lemahsugih	5 000	1 408 142	62 531	8 906
020 Bantarujeg	62 300	734 132	62 566	9 168
021 Malausma	5 000	949 184	59 762	4 878
030 Cikijing	21 720	1 190 582	35 046	9 699
031 Cingambul	60 000	1 179 032	24 937	5 144
040 Talaga	32 400	1 422 006	34 191	8 873
041 Banjaran	66 000	1 218 223	44 168	6 299
050 Argapura	3 147	807 632	26 383	6 221
060 Maja	57 600	738 428	42 261	8 421
070 Majalengka	-	925 532	59 814	5 933
080 Cigasong	-	695 732	44 916	5 009
090 Sukahaji	60 000	517 817	41 248	7 580
091 Sindang	10 000	379 658	28 638	4 743
100 Rajagaluh	-	1 028 362	32 510	6 619
110 Sindangwangi	4 007	1 115 708	30 002	5 585
120 Leuwimunding	-	280 932	45 482	5 338
130 Palasah	-	1 010 776	58 373	8 076
140 Jatiwangi	-	578 454	51 318	4 529
150 Dawuan	-	313 632	38 077	5 436
151 Kasokandel	1 464	312 696	37 775	4 579
160 Panyingkiran	-	332 250	47 293	7 061
170 Kadipaten	938	252 432	28 228	4 703
180 Kertajati	1 428	231 132	62 693	13 257
190 Jatitujuh	1 519	387 588	48 436	13 968
200 Ligung	-	477 462	59 260	14 852
210 Sumberjaya	759	260 304	52 927	9 970
<b>Kabupaten Majalengka Majalengka Regency</b>	<b>393 282</b>	<b>18 747 828</b>	<b>1 158 835</b>	<b>194 847</b>
<b>2021</b>	<b>384 438</b>	<b>18 295 752</b>	<b>1 078 935</b>	<b>191 471</b>

Catatan/Note: ...

Sumber/Source: Dinas Ketahanan Pangan, Perikanan dan Pertanian Kabupaten Majalengka / Department of Agriculture and Fisheries in Majalengka Regency

**Tabel 5.4.3** Jumlah Ternak yang Dipotong Menurut Kecamatan dan Jenis Ternak di Kabupaten Majalengka, 2022  
**Table 5.4.3** Livestock Slaughtered by Sub District and Kind of Livestock in Majalengka Regency, 2022

Kecamatan Subdistrict	Sapi Potong / Beef cow			Sapi Perah / Dairy cow		
	Jantan Male	Betina Female	Jumlah Total	Jantan Male	Betina Female	Jumlah Total
(1)	(2)	(3)	(4)	(5)	(6)	(7)
010 Lemahsugih	550	52	602	-	-	-
020 Bantarujeg	401	90	491	-	-	-
021 Malausma	322	-	322	-	-	-
030 Cikijing	514	84	598	-	-	-
031 Cingambul	352	-	352	-	-	-
040 Talaga	588	69	657	-	-	-
041 Banjaran	376	3	379	-	-	-
050 Argapura	361	-	361	-	-	-
060 Maja	216	8	224	-	-	-
070 Majalengka	344	59	403	-	-	-
080 Cigasong	336	56	392	-	-	-
090 Sukahaji	-	-	-	-	-	-
091 Sindang	-	-	-	-	-	-
100 Rajagaluh	457	70	527	-	-	-
110 Sindangwangi	404	2	406	-	-	-
120 Leuwimunding	468	-	468	-	-	-
130 Palasah	248	4	252	-	-	-
140 Jatiwangi	442	38	480	-	-	-
150 Dawuan	444	43	487	-	-	-
151 Kasokandel	300	-	300	-	-	-
160 Panyingkiran	389	8	397	-	-	-
170 Kadipaten	411	73	484	-	-	-
180 Kertajati	428	11	439	-	-	-
190 Jatitujuh	423	35	458	-	-	-
200 Ligung	391	1	392	-	-	-
210 Sumberjaya	225	51	276	-	-	-
<b>Kabupaten Majalengka Majalengka Regency</b>	<b>9 390</b>	<b>757</b>	<b>10 147</b>	<b>-</b>	<b>-</b>	<b>-</b>
<b>2021</b>	<b>9 102</b>	<b>934</b>	<b>10 036</b>	<b>-</b>	<b>-</b>	<b>-</b>

Lanjutan Tabel/Continued Table 5.4.3

Kecamatan Subdistrict	Kuda / Horse			Kerbau / Buffalo		
	Jantan Male	Betina Female	Jumlah Total	Jantan Male	Betina Female	Jumlah Total
(1)	(8)	(9)	(10)	(11)	(12)	(13)
010 Lemahsugih	-	-	-	-	-	-
020 Bantarujeg	-	-	-	-	-	-
021 Malausma	-	-	-	-	-	-
030 Cikijing	-	-	-	-	-	-
031 Cingambul	-	-	-	-	-	-
040 Talaga	-	-	-	50	-	50
041 Banjaran	-	-	-	-	-	-
050 Argapura	-	-	-	-	-	-
060 Maja	-	-	-	10	-	10
070 Majalengka	-	-	-	-	-	-
080 Cigasong	-	-	-	-	-	-
090 Sukahaji	-	-	-	-	-	-
091 Sindang	-	-	-	-	-	-
100 Rajagaluh	-	-	-	-	-	-
110 Sindangwangi	-	-	-	-	-	-
120 Leuwimunding	-	-	-	-	-	-
130 Palasah	-	-	-	-	-	-
140 Jatiwangi	-	-	-	-	-	-
150 Dawuan	-	-	-	-	-	-
151 Kasokandel	-	-	-	-	-	-
160 Panyingkiran	-	-	-	-	-	-
170 Kadipaten	-	-	-	-	-	-
180 Kertajati	-	-	-	-	-	-
190 Jatitujuh	-	-	-	-	-	-
200 Ligung	-	-	-	-	-	-
210 Sumberjaya	-	-	-	-	36	36
<b>Kabupaten Majalengka Majalengka Regency</b>	-	-	-	<b>60</b>	<b>36</b>	<b>96</b>
<b>2021</b>	-	-	-	<b>72</b>	<b>16</b>	<b>88</b>



Lanjutan Tabel/Continued Table 5.4.3

Kecamatan Subdistrict	Kambing / Goat			Domba / Sheep		
	Jantan Male	Betina Female	Jumlah Total	Jantan Male	Betina Female	Jumlah Total
(1)	(14)	(15)	(16)	(17)	(18)	(19)
010 Lemahsugih	524	2	526	6 322	760	7 082
020 Bantarujeg	552	-	552	5 848	337	6 185
021 Malausma	536	115	651	6 172	322	6 494
030 Cikijing	110	-	110	6 304	495	6 799
031 Cingambul	110	-	110	5 452	517	5 969
040 Talaga	958	122	1 080	5 560	325	5 885
041 Banjaran	550	11	561	5 615	347	5 962
050 Argapura	517	116	633	6 038	316	6 354
060 Maja	385	10	395	5 251	299	5 550
070 Majalengka	165	105	270	6 006	358	6 364
080 Cigasong	417	9	426	7 357	363	7 720
090 Sukahaji	122	-	122	6 715	327	7 042
091 Sindang	95	-	95	6 555	328	6 883
100 Rajagaluh	93	-	93	6 856	492	7 348
110 Sindangwangi	428	-	428	6 664	490	7 154
120 Leuwimunding	118	-	118	6 842	506	7 348
130 Palasah	442	91	533	8 048	541	8 589
140 Jatiwangi	211	23	234	6 572	551	7 123
150 Dawuan	152	-	152	5 472	1 526	6 998
151 Kasokandel	432	-	432	7 428	545	7 973
160 Panyingkiran	171	-	171	6 927	368	7 295
170 Kadipaten	113	-	113	6 464	309	6 773
180 Kertajati	393	83	476	6 143	360	6 503
190 Jatitujuh	189	43	232	7 788	445	8 233
200 Ligung	123	2	125	9 043	370	9 413
210 Sumberjaya	123	-	123	6 618	357	6 975
<b>Kabupaten Majalengka Majalengka Regency</b>	<b>8 029</b>	<b>732</b>	<b>8 761</b>	<b>170 060</b>	<b>11 954</b>	<b>182 014</b>
<b>2021</b>	<b>7 600</b>	<b>294</b>	<b>7 894</b>	<b>127 464</b>	<b>4 200</b>	<b>131 664</b>

Catatan/Note: ...

Sumber/Source: Dinas Ketahanan Pangan, Perikanan dan Pertanian Kabupaten Majalengka / Department of Agriculture and Fisheries in Majalengka Regency

## 5.5 PERIKANAN FISHERY

**Tabel 5.5.1 Banyaknya Produksi Ikan Per Kecamatan Menurut Tempat Usaha (Ton), 2022**  
**Number of fish production per Subdistrict to The Business Place in Majalengka Regency (Ton), 2022**

Kecamatan Subdistrict	Kolam Air Tenang fish pond	Sawah/ Mina Padi Farm	Kolam Air Deras fish pond (Strong Stream)	Sungai River
(1)	(2)	(3)	(4)	(5)
010 Lemahsugih	190,00	6,60	-	12,80
020 Bantarujeg	200,10	9,00	-	8,70
021 Malausma	181,90	-	-	9,30
030 Cikijing	323,80	32,00	-	20,10
031 Cingambul	368,50	27,70	-	14,40
040 Talaga	574,30	32,00	-	29,80
041 Banjaran	409,20	-	-	19,50
050 Argapura	544,70	9,50	-	22,60
060 Maja	452,50	21,50	-	13,80
070 Majalengka	248,70	10,00	-	24,80
080 Cigasong	209,50	20,00	-	9,30
090 Sukahaji	284,20	-	-	20,30
091 Sindang	247,50	-	-	10,50
100 Rajagaluh	699,00	35,00	-	34,30
110 Sindangwangi	935,20	28,50	-	13,90
120 Lewuwimunding	308,00	19,00	-	10,10
130 Palasah	217,70	27,00	-	7,10
140 Jatiwangi	232,50	-	-	5,00
150 Dawuan	260,90	-	-	18,90
151 Kasokandel	104,00	3,50	-	5,00
160 Panyingkiran	112,60	4,50	-	32,90
170 Kadipaten	241,00	-	-	13,90
180 Kertajati	197,10	4,00	-	30,80
190 Jatitujuh	202,10	2,50	-	65,20
200 Ligung	166,80	3,00	-	36,60
210 Sumberjaya	111,90	-	-	20,00
<b>Kabupaten Majalengka Majalengka Regency</b>	<b>8 023,70</b>	<b>295,30</b>	<b>-</b>	<b>509,60</b>
<b>2021</b>	<b>7 842,79</b>	<b>289,16</b>	<b>-</b>	<b>507,77</b>

Lanjutan Tabel/Continued Table 5.5.1

Kecamatan Subdistrict	Situ/Danau lake	Rawa swamp	Jumlah/ Total Kol (2) s/d (8)
(1)	(6)	(7)	(8)
010 Lemahsugih	7,50	-	216,90
020 Bantarujeg	7,70	-	225,50
021 Malausma	7,20	-	198,40
030 Cikijing	9,30	-	385,20
031 Cingambul	8,60	-	419,20
040 Talaga	-	-	636,10
041 Banjaran	7,50	-	436,20
050 Argapura	8,90	-	585,70
060 Maja	-	-	487,80
070 Majalengka	-	-	283,50
080 Cigasong	-	-	238,80
090 Sukahaji	9,60	-	314,10
091 Sindang	9,50	-	267,50
100 Rajagaluh	11,50	-	779,80
110 Sindangwangi	19,90	-	997,50
120 Leuwimunding	-	-	337,10
130 Palasah	-	-	251,80
140 Jatiwangi	-	-	237,50
150 Dawuan	-	-	279,80
151 Kasokandel	-	-	112,50
160 Panyingkiran	-	-	150,00
170 Kadipaten	-	-	254,90
180 Kertajati	-	36,00	267,90
190 Jatitujuh	-	43,50	313,30
200 Ligung	8,40	46,28	261,08
210 Sumberjaya	-	-	131,90
<b>Kabupaten Majalengka Majalengka Regency</b>	<b>115,60</b>	<b>125,78</b>	<b>9 069,98</b>
<b>2021</b>	<b>112,77</b>	<b>122,71</b>	<b>8 875,20</b>

Catatan/Note: ...

Sumber/Source: Dinas Ketahanan Pangan, Perikanan dan Pertanian Kabupaten Majalengka / Department of Agriculture and Fisheries in Majalengka Regency

**Tabel 5.5.2** Banyaknya Produksi Ikan Gurame Per Kecamatan Menurut Tempat Usaha (Ton), 2022  
**Table 5.5.2** *Number of carp production per Subdistrict to The Business Place in Majalengka Regency (Ton), 2022*

Kecamatan Subdistrict	Kolam Air Tenang fish pond	Sawah/ Mina Padi Farm	Sungai River)	Lainnya	Jumlah
(1)	(2)	(3)	(4)	(5)	(6)
010 Lemahsugih	12,00	-	-	-	12,00
020 Bantarujeg	25,00	-	-	-	25,00
021 Malausma	10,00	-	-	-	10,00
030 Cikijing	47,00	-	-	-	47,00
031 Cingambul	45,00	-	-	-	45,00
040 Talaga	44,50	-	-	-	44,50
041 Banjaran	30,00	-	-	-	30,00
050 Argapura	25,20	-	-	-	25,20
060 Maja	61,00	-	-	-	61,00
070 Majalengka	40,60	-	-	-	40,60
080 Cigasong	26,70	-	-	-	26,70
090 Sukahaji	42,00	-	-	-	42,00
091 Sindang	23,00	-	-	-	23,00
100 Rajagaluh	122,00	-	-	-	122,00
110 Sindangwangi	125,00	-	-	-	125,00
120 Leuwimunding	97,00	-	-	-	97,00
130 Palasah	45,00	-	-	-	45,00
140 Jatiwangi	26,50	-	-	-	26,50
150 Dawuan	20,40	-	-	-	20,40
151 Kasokandel	18,50	-	-	-	18,50
160 Panyingkiran	7,10	-	-	-	7,10
170 Kadipaten	9,00	-	-	-	9,00
180 Kertajati	8,60	-	-	-	8,60
190 Jatitujuh	7,50	-	-	-	7,50
200 Ligung	4,00	-	-	-	4,00
210 Sumberjaya	3,20	-	-	-	3,20
<b>Kabupaten Majalengka Majalengka Regency</b>	<b>925,80</b>	<b>-</b>	<b>-</b>	<b>-</b>	<b>925,80</b>
<b>2021</b>	<b>918,85</b>	<b>-</b>	<b>-</b>	<b>-</b>	<b>918,85</b>

Catatan/Note: ...

Sumber/Source: Dinas Ketahanan Pangan, Perikanan dan Pertanian Kabupaten Majalengka / Department of Agriculture and Fisheries in Majalengka Regency

**Tabel 5.5.3** Banyaknya Produksi Ikan Lele Per Kecamatan di Menurut Tempat Usaha (Ton), 2022  
**Table** *Number of carp production per Subdistrict to The Business Place in Majalengka Regency (Ton), 2022*

Kecamatan Subdistrict	Kolam Air Tenang fish pond	Sawah/ Mina Padi Farm	Sungai River)	Lainnya	Jumlah
(1)	(2)	(3)	(4)	(5)	(6)
010 Lemahsugih	35,00	-	3,00	1,70	39,70
020 Bantarujeg	18,00	-	1,50	2,30	21,80
021 Malausma	21,00	-	1,70	2,10	24,80
030 Cikijing	24,00	-	0,80	1,80	26,60
031 Cingambul	26,00	-	2,00	1,50	29,50
040 Talaga	37,00	-	3,00	-	40,00
041 Banjaran	38,00	-	1,50	1,30	40,80
050 Argapura	24,00	-	2,50	1,20	27,70
060 Maja	35,60	-	1,80	-	37,40
070 Majalengka	16,40	-	1,70	-	18,10
080 Cigasong	14,20	-	3,10	-	17,30
090 Sukahaji	58,00	-	2,00	1,60	61,60
091 Sindang	22,00	-	2,00	1,50	25,50
100 Rajagaluh	54,00	-	2,50	1,50	58,00
110 Sindangwangi	105,00	-	2,20	2,20	109,40
120 Leuwimunding	38,00	-	1,80	-	39,80
130 Palasah	39,00	-	2,10	-	41,10
140 Jatiwangi	110,00	-	2,20	-	112,20
150 Dawuan	168,00	-	-	-	168,00
151 Kasokandel	59,00	-	-	-	59,00
160 Panyingkiran	30,50	-	3,80	-	34,30
170 Kadipaten	135,50	-	1,50	-	137,00
180 Kertajati	150,50	-	0,70	9,50	160,70
190 Jatitujuh	152,00	-	3,50	12,70	168,20
200 Ligung	132,00	-	1,50	16,10	149,60
210 Sumberjaya	70,00	-	0,70	-	70,70
<b>Kabupaten Majalengka Majalengka Regency</b>	<b>1 612,70</b>	<b>-</b>	<b>49,10</b>	<b>57,00</b>	<b>1 718,80</b>
<b>2021</b>	<b>1 482,89</b>	<b>-</b>	<b>33,07</b>	<b>13,34</b>	<b>1 529,30</b>

Catatan/Note: ...

Sumber/Source: Dinas Ketahanan Pangan, Perikanan dan Pertanian Kabupaten Majalengka / Department of Agriculture and Fisheries in Majalengka Regency

Tabel 5.5.4  
Table

**Banyaknya Produksi Ikan Mas Per Kecamatan di Menurut Tempat Usaha (Ton), 2022**  
**Number of Perch production per Subdistrict to The Business Place in Majalengka Regency (Ton), 2022**

Kecamatan Subdistrict	Kolam Air Tenang fish pond	Sawah/ Mina Padi Farm	Sungai River)	Lainnya	Jumlah
(1)	(2)	(3)	(4)	(5)	(6)
010 Lemahsugih	27,50	4,60	2,00	1,20	35,60
020 Bantarujeg	45,20	5,00	-	1,00	51,20
021 Malausma	35,40	-	1,80	1,50	38,70
030 Cikijing	78,00	15,00	1,50	2,00	96,50
031 Cingambul	50,00	13,00	0,40	2,50	65,90
040 Talaga	93,00	14,00	-	-	107,00
041 Banjaran	80,00	-	3,00	1,00	84,00
050 Argapura	157,00	2,00	4,50	3,00	166,50
060 Maja	74,00	15,00	1,80	-	90,80
070 Majalengka	25,70	5,00	2,00	-	32,70
080 Cigasong	51,20	6,00	0,50	-	57,70
090 Sukahaji	23,20	-	2,60	1,00	26,80
091 Sindang	24,00	-	-	2,00	26,00
100 Rajagaluh	112,50	19,00	2,70	3,00	137,20
110 Sindangwangi	103,20	11,00	-	2,00	116,20
120 Leuwimunding	60,20	7,00	-	-	67,20
130 Palasah	27,00	12,00	-	-	39,00
140 Jatiwangi	-	-	-	-	-
150 Dawuan	-	-	-	-	-
151 Kasokandel	-	-	-	-	-
160 Panyingkiran	-	-	-	-	-
170 Kadipaten	7,50	-	-	-	7,50
180 Kertajati	-	4,00	-	1,30	5,30
190 Jatitujuh	-	-	1,70	2,10	3,80
200 Ligung	-	3,00	-	3,30	6,30
210 Sumberjaya	-	-	-	-	-
<b>Kabupaten Majalengka Majalengka Regency</b>	<b>1 074,60</b>	<b>135,60</b>	<b>24,50</b>	<b>26,90</b>	<b>1 261,60</b>
<b>2021</b>	<b>7 076,39</b>	<b>129,96</b>	<b>23,32</b>	<b>73,69</b>	<b>1 303,36</b>

Catatan/Note: ...

Sumber/Source: Dinas Ketahanan Pangan, Perikanan dan Pertanian Kabupaten Majalengka / Department of Agriculture and Fisheries in Majalengka Regency

**Tabel 5.5.5**  
**Table**

**Banyaknya Produksi Ikan Mujaer Per Kecamatan di Menurut Tempat Usaha (Ton), 2022**  
**Number of Tilapia Fish production per Subdistrict to The Business Place in Majalengka Regency (Ton), 2022**

Kecamatan Subdistrict	Kolam Air Tenang fish pond	Sawah/ Mina Padi Farm	Sungai (River)	Lainnya	Jumlah
(1)	(2)	(3)	(4)	(5)	(6)
010 Lemahsugih	-	-	-	-	-
020 Bantarujeg	-	-	-	-	-
021 Malausma	-	-	-	-	-
030 Cikijing	-	-	-	-	-
031 Cingambul	-	-	-	-	-
040 Talaga	-	-	-	-	-
041 Banjaran	-	-	-	-	-
050 Argapura	-	-	-	-	-
060 Maja	-	-	-	-	-
070 Majalengka	-	-	-	-	-
080 Cigasong	-	-	-	-	-
090 Sukahaji	-	-	-	-	-
091 Sindang	-	-	-	-	-
100 Rajagaluh	-	-	-	-	-
110 Sindangwangi	-	-	-	-	-
120 Leuwimunding	-	-	-	-	-
130 Palasah	-	-	-	-	-
140 Jatiwangi	-	-	-	-	-
150 Dawuan	-	-	-	-	-
151 Kasokandel	-	-	-	-	-
160 Panyingkiran	-	-	-	-	-
170 Kadipaten	-	-	-	-	-
180 Kertajati	-	-	-	-	-
190 Jatitujuh	-	-	-	-	-
200 Ligung	-	-	-	-	-
210 Sumberjaya	-	-	-	-	-
<b>Kabupaten Majalengka Majalengka Regency</b>	-	-	-	-	-
<b>2021</b>	-	-	<b>24,61</b>	-	<b>24,61</b>

Catatan/Note: ...

Sumber/Source: Dinas Ketahanan Pangan, Perikanan dan Pertanian Kabupaten Majalengka / Department of Agriculture and Fisheries in Majalengka Regency

**Tabel 5.5.6** Banyaknya Produksi Ikan Nila Per Kecamatan di Menurut Tempat Usaha (Ton), 2022  
**Table** *Number of Nile Tilapia production per Subdistrict to The Business Place in Majalengka Regency (Ton), 2022*

Kecamatan Subdistrict	Kolam Air Tenang fish pond	Sawah/ Mina Padi Farm	Sungai River)	Lainnya	Jumlah
(1)	(2)	(3)	(4)	(5)	(6)
010 Lemahsugih	105,00	2,00	2,50	2,50	112,00
020 Bantarujeg	78,60	4,00	4,00	2,70	89,30
021 Malausma	104,70	-	3,50	2,00	110,20
030 Cikijing	126,00	17,00	5,20	3,60	151,80
031 Cingambul	220,00	14,70	3,80	2,50	241,00
040 Talaga	325,00	18,00	2,00	-	345,00
041 Banjaran	240,00	-	-	2,60	242,60
050 Argapura	285,50	7,50	1,70	2,20	296,90
060 Maja	216,00	6,50	2,50	-	225,00
070 Majalengka	128,00	5,00	3,90	-	136,90
080 Cigasong	110,00	14,00	3,00	-	127,00
090 Sukahaji	132,00	-	1,80	2,50	136,30
091 Sindang	150,00	-	-	2,20	152,20
100 Rajagaluh	340,00	16,00	7,00	4,20	367,20
110 Sindangwangi	562,00	17,50	2,70	9,00	591,20
120 Leuwimunding	100,30	12,00	2,00	-	114,30
130 Palasah	93,00	15,00	-	-	108,00
140 Jatiwangi	90,00	-	-	-	90,00
150 Dawuan	67,00	-	-	-	67,00
151 Kasokandel	23,00	3,50	-	-	26,50
160 Panyingkiran	60,00	4,50	7,00	-	71,50
170 Kadipaten	58,00	-	-	-	58,00
180 Kertajati	35,50	-	10,80	15,70	62,00
190 Jatitujuh	30,00	2,50	15,20	15,00	62,70
200 Ligung	23,50	-	0,60	13,20	37,30
210 Sumberjaya	28,70	-	1,40	-	30,10
<b>Kabupaten Majalengka Majalengka Regency</b>	<b>3 731,80</b>	<b>159,70</b>	<b>80,60</b>	<b>79,90</b>	<b>4 052,00</b>
<b>2021</b>	<b>3 706,05</b>	<b>159,20</b>	<b>55,34</b>	<b>128,45</b>	<b>4 049,03</b>

Catatan/Note: ...

Sumber/Source: Dinas Ketahanan Pangan, Perikanan dan Pertanian Kabupaten Majalengka / Department of Agriculture and Fisheries in Majalengka Regency



**Tabel 5.5.7** Banyaknya Produksi Ikan Nilem Per Kecamatan di Menurut Tempat Usaha (Ton), 2022  
**Table** *Number of Nilem production per Subdistrict to The Business Place in Majalengka Regency (Ton), 2022*

Kecamatan Subdistrict	Kolam Air Tenang fish pond	Sawah/ Mina Padi Farm	Sungai River)	Lainnya	Jumlah
(1)	(2)	(3)	(4)	(5)	(6)
010 Lemahsugih	7,30	-	2,80	1,30	11,40
020 Bantarujeg	3,60	-	1,20	1,20	6,00
021 Malausma	2,80	-	1,10	1,20	5,10
030 Cikijing	26,70	-	1,30	1,60	29,60
031 Cingambul	5,00	-	1,70	1,80	8,50
040 Talaga	16,30	-	3,40	-	19,70
041 Banjaran	13,20	-	2,80	2,20	18,20
050 Argapura	7,00	-	0,50	2,00	9,50
060 Maja	10,70	-	0,50	-	11,20
070 Majalengka	25,00	-	1,30	-	26,30
080 Cigasong	7,40	-	-	-	7,40
090 Sukahaji	12,00	-	0,30	2,30	14,60
091 Sindang	10,00	-	-	1,50	11,50
100 Rajagaluh	25,00	-	-	1,80	26,80
110 Sindangwangi	6,00	-	-	1,80	7,80
120 Leuwimunding	5,00	-	2,00	-	7,00
130 Palasah	-	-	-	-	-
140 Jatiwangi	6,00	-	-	-	6,00
150 Dawuan	5,50	-	-	-	5,50
151 Kasokandel	-	-	1,00	-	1,00
160 Panyingkiran	4,20	-	2,00	-	6,20
170 Kadipaten	-	-	-	-	-
180 Kertajati	-	-	-	3,20	3,20
190 Jatitujuh	-	-	2,50	2,80	5,30
200 Ligung	3,80	-	2,00	4,98	10,78
210 Sumberjaya	5,00	-	2,00	-	7,00
<b>Kabupaten Majalengka Majalengka Regency</b>	<b>207,50</b>	<b>-</b>	<b>28,40</b>	<b>29,68</b>	<b>265,58</b>
<b>2021</b>	<b>205,27</b>	<b>-</b>	<b>20,65</b>	<b>9,00</b>	<b>234,91</b>

Catatan/Note: ...

Sumber/Source: Dinas Ketahanan Pangan, Perikanan dan Pertanian Kabupaten Majalengka / Department of Agriculture and Fisheries in Majalengka Regency

**Tabel 5.5.8** Banyaknya Produksi Ikan Sepat Per Kecamatan di Menurut Tempat Usaha (Ton), 2022  
**Number of Speat production per Subdistrict to The Business Place in Majalengka Regency (Ton), 2022**

Kecamatan Subdistrict	Kolam Air Tenang fish pond	Sawah/ Mina Padi Farm	Sungai River)	Lainnya	Jumlah
(1)	(2)	(3)	(4)	(5)	(6)
010 Lemahsugih	-	-	-	-	-
020 Bantarujeg	15,00	-	-	-	15,00
021 Malausma	-	-	-	-	-
030 Cikijing	-	-	-	-	-
031 Cingambul	10,50	-	-	-	10,50
040 Talaga	8,00	-	-	-	8,00
041 Banjaran	-	-	-	-	-
050 Argapura	13,50	-	-	-	13,50
060 Maja	9,00	-	-	-	9,00
070 Majalengka	-	-	-	-	-
080 Cigasong	-	-	-	-	-
090 Sukahaji	9,00	-	-	-	9,00
091 Sindang	8,50	-	-	-	8,50
100 Rajagaluh	4,80	-	-	-	4,80
110 Sindangwangi	3,80	-	-	-	3,80
120 Leuwimunding	-	-	-	-	-
130 Palasah	-	-	-	-	-
140 Jatiwangi	-	-	-	-	-
150 Dawuan	-	-	-	-	-
151 Kasokandel	-	-	-	-	-
160 Panyingkiran	7,80	-	-	-	7,80
170 Kadipaten	9,50	-	-	-	9,50
180 Kertajati	-	-	-	-	-
190 Jatitujuh	8,80	-	-	-	8,80
200 Ligung	-	-	-	-	-
210 Sumberjaya	5,00	-	-	-	5,00
<b>Kabupaten Majalengka Majalengka Regency</b>	<b>113,20</b>	<b>-</b>	<b>-</b>	<b>-</b>	<b>113,20</b>
<b>2021</b>	<b>109,61</b>	<b>-</b>	<b>-</b>	<b>-</b>	<b>109,61</b>

Catatan/Note: ...

Sumber/Source: Dinas Ketahanan Pangan, Perikanan dan Pertanian Kabupaten Majalengka / Department of Agriculture and Fisheries in Majalengka Regency

**Tabel 5.5.9** Banyaknya Produksi Ikan Tambak Per Kecamatan di Menurut Tempat Usaha (Ton), 2022  
**Table** *Number of Tambak production per Subdistrict to The Business Place in Majalengka Regency (Ton), 2022*

Kecamatan Subdistrict	Kolam Air Tenang fish pond	Sawah/ Mina Padi Farm	Sungai River)	Lainnya	Jumlah
(1)	(2)	(3)	(4)	(5)	(6)
010 Lemahsugih	3,20	-	-	-	3,20
020 Bantarujeg	5,00	-	-	-	5,00
021 Malausma	-	-	-	-	-
030 Cikijing	11,30	-	-	-	11,30
031 Cingambul	-	-	-	-	-
040 Talaga	18,00	-	-	-	18,00
041 Banjaran	4,50	-	-	-	4,50
050 Argapura	9,00	-	-	-	9,00
060 Maja	19,00	-	-	-	19,00
070 Majalengka	7,00	-	-	-	7,00
080 Cigasong	-	-	-	-	-
090 Sukahaji	8,00	-	-	-	8,00
091 Sindang	10,00	-	-	-	10,00
100 Rajagaluh	6,50	-	-	-	6,50
110 Sindangwangi	6,10	-	-	-	6,10
120 Leuwimunding	2,00	-	-	-	2,00
130 Palasah	5,70	-	-	-	5,70
140 Jatiwangi	-	-	-	-	-
150 Dawuan	-	-	-	-	-
151 Kasokandel	-	-	-	-	-
160 Panyingkiran	-	-	-	-	-
170 Kadipatan	-	-	-	-	-
180 Kertajati	-	-	-	-	-
190 Jatitujuh	-	-	-	-	-
200 Ligung	-	-	-	-	-
210 Sumberjaya	-	-	-	-	-
<b>Kabupaten Majalengka Majalengka Regency</b>	<b>115,30</b>	<b>-</b>	<b>-</b>	<b>-</b>	<b>115,30</b>
<b>2021</b>	<b>108,09</b>	<b>-</b>	<b>-</b>	<b>-</b>	<b>108,09</b>

Catatan/Note: ...

Sumber/Source: Dinas Ketahanan Pangan, Perikanan dan Pertanian Kabupaten Majalengka / Department of Agriculture and Fisheries in Majalengka Regency

**Tabel 5.5.10** Banyaknya Produksi Ikan Tawes Per Kecamatan di Menurut Tempat Usaha (Ton), 2022  
**Table** *Number of Tawes production per Subdistrict to The Business Place in Majalengka Regency (Ton), 2022*

Kecamatan Subdistrict	Kolam Air Tenang fish pond	Sawah/ Mina Padi Farm	Sungai River)	Lainnya	Jumlah
(1)	(2)	(3)	(4)	(5)	(6)
010 Lemahsugih	-	-	2,50	-	2,50
020 Bantarujeg	9,70	-	2,00	-	11,70
021 Malusma	8,00	-	1,20	-	9,20
030 Cikijing	10,80	-	1,10	-	11,90
031 Cingambul	12,00	-	-	-	12,00
040 Talaga	17,00	-	2,50	-	19,50
041 Banjaran	3,50	-	0,50	-	4,00
050 Argapura	9,00	-	-	-	9,00
060 Maja	20,00	-	1,50	-	21,50
070 Majalengka	6,00	-	-	-	6,00
080 Cigasong	-	-	-	-	0,00
090 Sukahaji	-	-	-	2,00	2,00
091 Sindang	-	-	-	2,00	2,00
100 Rajagaluh	8,50	-	1,80	-	10,30
110 Sindangwangi	-	-	-	2,90	2,90
120 Leuwimunding	5,50	-	-	-	5,50
130 Palasah	-	-	-	-	0,00
140 Jatiwangi	-	-	-	-	0,00
150 Dawuan	-	-	1,40	-	1,40
151 Kasokandel	3,50	-	-	-	3,50
160 Panyingkiran	3,00	-	2,00	-	5,00
170 Kadipaten	5,50	-	-	-	5,50
180 Kertajati	2,50	-	-	-	2,50
190 Jatitujuh	3,00	-	-	-	3,00
200 Ligung	3,50	-	1,10	-	4,60
210 Sumberjaya	-	-	1,60	-	1,60
<b>Kabupaten Majalengka Majalengka Regency</b>	<b>131,00</b>	<b>-</b>	<b>19,20</b>	<b>6,90</b>	<b>157,10</b>
<b>2021</b>	<b>127,60</b>	<b>-</b>	<b>14,52</b>	<b>4,53</b>	<b>146,65</b>

Catatan/Note: ...

Sumber/Source: Dinas Ketahanan Pangan, Perikanan dan Pertanian Kabupaten Majalengka / Department of Agriculture and Fisheries in Majalengka Regency

**Tabel 5.5.11** Banyaknya Produksi Udang Galah Per Kecamatan di Menurut Tempat Usaha (Ton), 2022  
**Table** *Number of Gaint Prawns production per Subdistrict to The Business Place in Majalengka Regency (Ton), 2022*

Kecamatan Subdistrict	Kolam Air Tenang fish pond	Sawah/ Mina Padi Farm	Sungai River)	Lainnya	Jumlah
(1)	(2)	(3)	(4)	(5)	(6)
010 Lemahsugih	-	-	-	-	-
020 Bantarujeg	-	-	-	-	-
021 Malausma	-	-	-	-	-
030 Cikijing	-	-	-	-	-
031 Cingambul	-	-	-	-	-
040 Talaga	-	-	-	-	-
041 Banjaran	-	-	-	-	-
050 Argapura	-	-	-	-	-
060 Maja	-	-	-	-	-
070 Majalengka	-	-	-	-	-
080 Cigasong	-	-	-	-	-
090 Sukahaji	-	-	-	-	-
091 Sindang	-	-	-	-	-
100 Rajagaluh	-	-	-	-	-
110 Sindangwangi	-	-	-	-	-
120 Leuwimunding	-	-	-	-	-
130 Palasah	-	-	-	-	-
140 Jatiwangi	-	-	-	-	-
150 Dawuan	-	-	-	-	-
151 Kasokandel	-	-	-	-	-
160 Panyingkiran	-	-	-	-	-
170 Kadipatan	-	-	-	-	-
180 Kertajati	-	-	-	-	-
190 Jatitujuh	-	-	-	-	-
200 Ligung	-	-	-	-	-
210 Sumberjaya	-	-	-	-	-
<b>Kabupaten Majalengka Majalengka Regency</b>	-	-	-	-	-
<b>2021</b>	-	-	-	-	-

Catatan/Note: ...

Sumber/Source: Dinas Ketahanan Pangan, Perikanan dan Pertanian Kabupaten Majalengka / Department of Agriculture and Fisheries in Majalengka Regency

## 5.6 PENGGUNAAN LAHAN USE OF LAND

**Tabel 5.6.1** Luas Lahan Sawah Menurut Kecamatan dan Jenis Pengairan di Kabupaten Majalengka (hektar), 2022  
*Width of Farms per Subdistrict and based Classifications, 2022*

Kecamatan <i>Subdistrict</i>	Irigasi <i>Irrigation</i>	Tadah Hujan <i>Rain Fed</i>	Pasang Surut <i>the tides</i>	Lainnya <i>Other</i>	Jumlah <i>Total</i>
(1)	(2)	(3)	(4)	(5)	(6)
010 Lemahsugih	1 231	1 034	-	-	2 265
020 Bantarujeg	2 113	972	-	-	3 085
021 Malausma	1 187	636	-	-	1 823
030 Cikijing	1 497	98	-	-	1 595
031 Cingambul	1 363	166	-	-	1 529
040 Talaga	1 500	150	-	-	1 650
041 Banjaran	516	442	-	-	958
050 Argapura	269	592	-	-	861
060 Maja	84	2 230	-	-	2 314
070 Majalengka	1 034	731	-	-	1 765
080 Cigasong	924	122	-	-	1 046
090 Sukahaji	814	373	-	-	1 187
091 Sindang	393	234	-	-	627
100 Rajagaluh	-	947	-	-	947
110 Sindangwangi	91	550	-	-	641
120 Leuwimunding	823	330	-	-	1 153
130 Palasah	1 971	11	-	-	1 982
140 Jatiwangi	2 593	-	-	-	2 593
150 Dawuan	2 056	-	-	-	2 056
151 Kasokandel	1 516	-	-	-	1 516
160 Panyingkiran	746	27	-	-	773
170 Kadipaten	1 046	45	-	-	1 091
180 Kertajati	1 753	3 505	-	-	5 258
190 Jatitujuh	3 371	169	-	-	3 540
200 Ligung	4 876	-	-	-	4 876
210 Sumberjaya	2 334	-	-	-	2 334
<b>Kabupaten Majalengka <i>Majalengka Regency</i></b>	<b>36 101</b>	<b>13 364</b>	<b>-</b>	<b>-</b>	<b>49 465</b>
<b>2021</b>	<b>36 462</b>	<b>13 555</b>	<b>-</b>	<b>-</b>	<b>50 017</b>

Catatan/Note: -

Sumber/Source: Dinas Pertanian dan Perikanan Kabupaten Majalengka / *Department of Agriculture and Fisheries in Majalengka Regency*

**Tabel 5.6.2 Luas Lahan Kering Menurut Penggunaannya Dari Tahun 2018 - 2022 di Kabupaten Majalengka (hektar)**  
**Table 5.6.2 Width of dry land based on it's use from the 2018 - 2022 in Majalengka Regency (hectar)**

Penggunaan Tanah/Lahan <i>Use of land</i>	2018	2019	2020	2021	2022
(1)	(2)	(3)	(4)	(5)	(6)
1. <b>Bangunan dan Pekarangan</b> <i>Building and Yard</i>	13 566	13 649	13 690	13 690	14 217
2. <b>Tegal / Kebun</b> <i>Garden</i>	23 694	23 694	23 694	23 958	23 958
3. <b>Ladang / Huma/</b> <i>Field</i>	1 928	1 928	1 928	1 928	1 928
4. <b>Penggembalaan</b> <i>Meadow</i>	495	495	495	495	495
5. <b>Rawa</b> <i>Swamp</i>	99	99	99	99	99
6. <b>Tambak</b> <i>fish pond</i>	-	-	-	-	-
7. <b>Kolam / Empang</b> <i>Pond</i>	1 422	1 422	1 422	1 422	1 422
8. <b>Perkebunan</b> <i>Gardening</i>	739	739	739	739	739
9. <b>Hutan Rakyat</b> <i>Public Forest</i>	5 622	5 622	5 622	5 622	5 622
10. <b>Hutan Negara</b> <i>State Forest</i>	14 641	14 641	14 641	14 641	14 641
11. <b>Lainnya</b> <i>Other</i>	7 813	7 813	7 813	7 813	7 838
12. <b>Sementara tidak diusahakan</b> <i>Unused</i>	-	-	-	-	-
<b>Kabupaten Majalengka</b> <i>Majalengka Regency</i>	<b>70 019</b>	<b>70 102</b>	<b>70 143</b>	<b>70 407</b>	<b>70 959</b>

Catatan/Note: Data terbaru tidak tersedia

Sumber/Source: Dinas Pertanian dan Perikanan Kabupaten Majalengka / Department of Agriculture and Fisheries in Majalengka Regency

**BAB**  
Chapter

**06**

**INDUSTRI, PERTAMBANGAN,  
& ENERGI**

*Industry, Mining, and Energy*

**JUMLAH  
LISTRIK TERJUAL  
DI KABUPATEN MAJALENGKA**

*Electricity Sold in Majalengka Regency*

**35.176.643,361**  
KWh

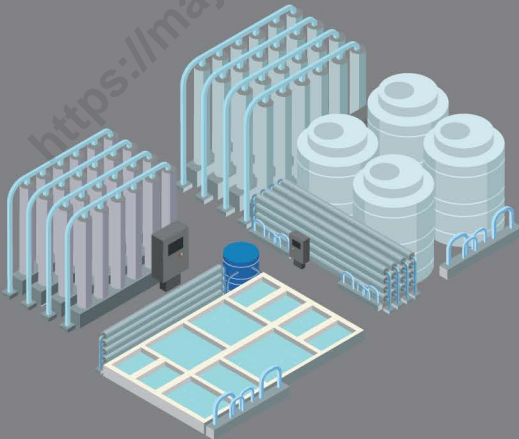


**JUMLAH  
AIR DISALURKAN**

**DI KABUPATEN MAJALENGKA**

*Water Distributed in Majalengka Regency*

**9.056.880**  
m<sup>3</sup>



**Sumber/Source:**

PT. PLN ULP Majalengka dan ULP Jatiwangi; PDAM Kabupaten Majalengka  
PT. PLN ULP Majalengka and Jatiwangi; PDAM Majalengka





**PENJELASAN TEKNIS****TECHNICAL NOTES**

- |  |   |
|--|---|
| <p>1. Pertambangan adalah suatu kegiatan pengambilan endapan bahan galian berharga dan bernilai ekonomis dari dalam kulit bumi, di bawah permukaan bumi, dan di bawah permukaan air.</p>                                     | <p>1. <i>Mining is an activity of taking valued quarried material from the earth layer, under earth surface, and under water level.</i></p>   |
| <p>2. Bahan tambang adalah hasil produksi dari kegiatan pertambangan yang merupakan sumber daya alam yang tidak dapat diperbarui.</p>  | <p>2. <i>Mine material is a natural resource as the production of mining operations that can not be renewed.</i></p>  |
| <p>3. Kapasitas listrik terpasang adalah total kapasitas dai seluruh mesin pembangkit listrik yang dioperasikan.</p>   | <p>3. <i>Installed electricity capacity is the total capacity of all operated power plants machines.</i></p>  |
| <p>4. Listrik yang dibangkitkan adalah jumlah listrik yang dibangkitkan oleh seluruh mesin pembangkit listrik dan dinyatakan dalam satuan dasar Watt hours.</p>  | <p>4. <i>Electricity generated is the amount of electricity generated by all power plant engine in Watt hours standard unit.</i></p>  |
| <p>5. Jumlah listrik/gas/air bersih yang terjual/ didistribusikan adalah banyaknya listrik/gas/air bersih yang disalurkan kepada para pelanggan.</p>   | <p>5. <i>Sold/distributed electricity/gas/ cleaned water is total electricity/ gas/cleaned water distributed to customers.</i></p>  |
| <p>6. Kapasitas produksi potensial adalah hubungan antara output yang sebenarnya diproduksi dengan peralatan yang terpasang dan potensi output yang dapat diproduksi dengan peralatan terpasang tersebut, jika kapasitas</p> | <p>6. <i>Potential capacity production is relationship between output that is actually produced with the installed equipment, and the potential output which could be produced with it, if capacity was fully used.</i></p> |

sepenuhnya digunakan.

7. Pelanggan adalah individu atau kelompok, baik rumah tangga, perusahaan atau institusi non profit yang membeli air bersih dari perusahaan air bersih.
  8. Volume air bersih yang disalurkan adalah banyaknya air bersih yang disalurkan oleh perusahaan air bersih (dalam satuan m<sup>3</sup>). Semakin besar volume air bersih yang disalurkan maka akan semakin terpenuhi kebutuhan konsumen akan air bersih.
7. *Customers are individuals or groups, whether household, company or non-profit institutions that buy water supply from water supply establishment.*
  8. *Volume of water distributed is the amount of water that can be distributed by the water company (in units of m<sup>3</sup>). The greater the volume of water distributed it will be increasingly fulfilled the needs of consumers for clean water.*

**ULASAN**

Sektor industri memegang peranan yang sangat penting dalam peningkatan pembangunan ekonomi suatu daerah, karena sektor ini selain cepat meningkatkan nilai tambah juga sangat besar perannya dalam penyerapan tenaga kerja, disamping itu sektor ini pun merangsang kegiatan ekonomi sektor lainnya seperti sektor jasa, angkutan dan perdagangan.

Kabupaten Majalengka merupakan daerah potensi pertanian maka pengembangan industri perlu diarahkan juga ke arah agro industri sehingga keseimbangan pembangunan industri dan pertanian dapat berjalan secara mantap.

**DESCRIPTION**

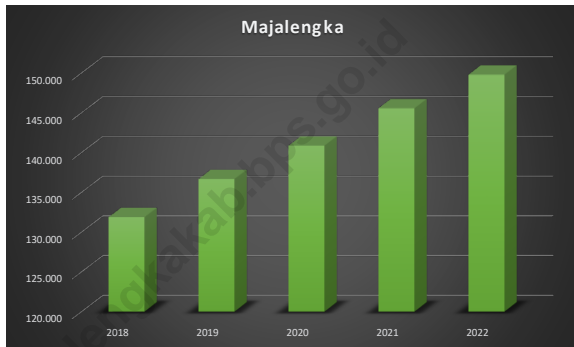
*Sector of industry play a very important role in increasing economy development, because this sector not only increase additional value but also absorb the labor force. In addition this sector stimulates economy activity of other sector, among other are service, transportation and trade.*

*Majalengka is a potential agriculture area there fore, it is necessary to develop agro industry, so that the balance of development of industry and agriculture can run smoothly.*



Gambar 6.1  
Figures

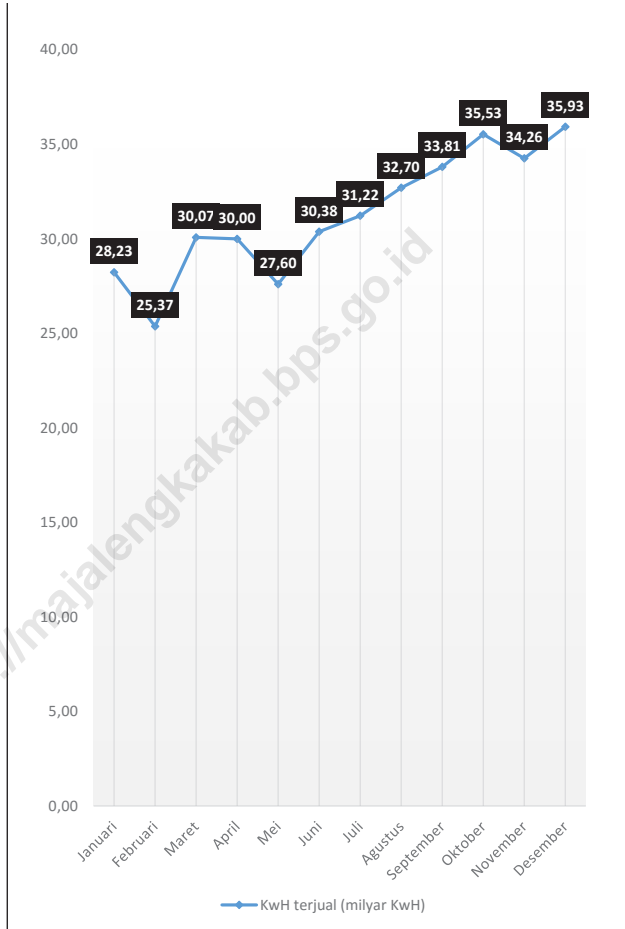
Jumlah Pelanggan Listrik Menurut Kecamatan di Kabupaten  
Majalengka, 2018–2022  
*Number of Electricity Customers by Subdistrict in Majalengka  
Regency, 2018–2022*



Sumber/Source : PT. PLN ULP Majalengka dan ULP Jatiwangi

Gambar 6.2  
Figures

Banyaknya Kwh Listrik PT. PLN Yang Terjual Menurut Bulandi Kabupaten Majalengka, 2022  
Number of electricity sold by Month in Majalengka Regency, 2022  
(Milyar Kwh)



Sumber/Source : PT. PLN ULP Majalengka dan ULP Jatiwangi

**Tabel** 6.1  
**Table**

**Daya Terpasang, Produksi, dan Distribusi Listrik PT. PLN (Persero) pada Cabang/Ranting PLN Menurut Kecamatan di Kabupaten Majalengka, 2022**  
***Installed Electricity Power, Production, and Distribution of PT. PLN (Persero) at PLN Branch by Subdistrict in Majalengka Regency, 2022***

Kecamatan Subdistrict	Daya Terpasang Installed Electricity Power (KW)	Produksi Listrik Electricity Production (KWh)	Listrik Terjual Electricity Sold (KWh)	Dipakai Sendiri Own Used (KWh)	Susut/ Hilang Shrinkage/ Lost (KWh)
(1)	(2)	(3)	(4)	(5)	(6)
010 Lemahsugih	-	-	-	-	-
020 Bantarujeg	-	-	-	-	-
021 Malausma	-	-	-	-	-
030 Cikijing	-	-	-	-	-
031 Cingambul	-	-	-	-	-
040 Talaga	-	-	-	-	-
041 Banjaran	-	-	-	-	-
050 Argapura	-	-	-	-	-
060 Maja	-	-	-	-	-
070 Majalengka	-	-	-	-	-
080 Cigasong	-	-	-	-	-
090 Sukahaji	-	-	-	-	-
091 Sindang	-	-	-	-	-
100 Rajagaluh	-	-	-	-	-
110 Sindangwangi	-	-	-	-	-
120 Leuwimunding	-	-	-	-	-
130 Palasah	-	-	-	-	-
140 Jatiwangi	-	-	-	-	-
150 Dawuan	-	-	-	-	-
151 Kasokandel	-	-	-	-	-
160 Panyingkiran	-	-	-	-	-
170 Kadipaten	-	-	-	-	-
180 Kertajati	-	-	-	-	-
190 Jatitujuh	-	-	-	-	-
200 Ligung	-	-	-	-	-
210 Sumberjaya	-	-	-	-	-
<b>Kab.Majalengka</b>	<b>231.512,2</b>	<b>35.176.643,361</b>	<b>35.176.643,361</b>	<b>-</b>	<b>-</b>

Catatan/Note: Data per Kecamatan Tidak Tersedia

Sumber/Source: PT. PLN ULP Majalengka dan ULP Jatiwangi



**Tabel**  
**Table 6.2****Jumlah Pelanggan Listrik Menurut Kecamatan di  
Kabupaten Majalengka, 2018–2022**  
**Number of Electricity Customers by Subdistrict in  
Majalengka Regency, 2018–2022**

Kecamatan Subdistrict	2018	2019	2020	2021	2022
(1)	(2)	(3)	(4)	(5)	(6)
010 Lemahsugih	-	-	-	-	-
020 Bantarujeg	-	-	-	-	-
021 Malasma	-	-	-	-	-
030 Cikijing	-	-	-	-	-
031 Cingambul	-	-	-	-	-
040 Talaga	-	-	-	-	-
041 Banjaran	-	-	-	-	-
050 Argapura	-	-	-	-	-
060 Maja	-	-	-	-	-
070 Majalengka	-	-	-	-	-
080 Cigasong	-	-	-	-	-
090 Sukahaji	-	-	-	-	-
091 Sindang	-	-	-	-	-
100 Rajagaluh	-	-	-	-	-
110 Sindangwangi	-	-	-	-	-
120 Leuwimunding	-	-	-	-	-
130 Palasah	-	-	-	-	-
140 Jatiwangi	-	-	-	-	-
150 Dawuan	-	-	-	-	-
151 Kasokandel	-	-	-	-	-
160 Panyingkiran	-	-	-	-	-
170 Kadipaten	-	-	-	-	-
180 Kertajati	-	-	-	-	-
190 Jatitujuh	-	-	-	-	-
200 Ligung	-	-	-	-	-
210 Sumberjaya	-	-	-	-	-
<b>Kab.Majalengka</b>	<b>131.882</b>	<b>136.672</b>	<b>140.868</b>	<b>145.566</b>	<b>149.793</b>

Catatan/Note: Data per Kecamatan Tidak Tersedia

Sumber/Source: PT. PLN ULP Majalengka dan ULP Jatiwangi

**Tabel**  
**Table 6.3****Jumlah Pelanggan dan Air yang Disalurkan Menurut  
Kecamatan di Kabupaten Majalengka, 2022**  
**Number of Customers and Distributed Water by Subdistrict  
in Majalengka Regency, 2022**

Kecamatan Subdistrict	Pelanggan Number of Customers	Air Disalurkan Distributed Water (m <sup>3</sup> )	Nilai Value (Rp)
(1)	(2)	(3)	(4)
010 Lemahsugih	-	-	-
020 Bantarujeg	-	-	-
021 Malausma	-	-	-
030 Cikijing	580	151.737,07	574.171.745
031 Cingambul	-	-	-
040 Talaga	2.353	587.680,18	2.496.672.282
041 Banjaran	-	-	-
050 Argapura	-	-	-
060 Maja	-	-	-
070 Majalengka	4.918	1.441.696,83	5.155.080.716
080 Cigasong	2.823	801.567,53	2.828.132.590
090 Sukahaji	5.072	1.575.634,56	4.813.528.689
091 Sindang	-	-	-
100 Rajagaluh	1.149	339.366,19	1.262.622.675
110 Sindangwangi	-	-	-
120 Leuwimunding	-	-	-
130 Palasah	-	-	-
140 Jatiwangi	1.280	422.873,79	1.624.130.471
150 Dawuan	1.266	605.009,67	1.258.094.413
151 Kasokandel	-	-	-
160 Panyingkiran	1.545	342.539,52	1.189.200.435
170 Kadipaten	2.703	596.925,93	3.125.406.292
180 Kertajati	2.587	625.110,28	2.699.991.241
190 Jatitujuh	3.650	907.228,15	3.061.725.976
200 Ligung	2.567	659.516,75	3.680.174.940
210 Sumberjaya	-	-	-
<b>Kab.Majalengka</b>	<b>32.493</b>	<b>9.056.880</b>	<b>33.768.932.465</b>

Catatan/Note: ...

Sumber/Source: PDAM Kabupaten Majalengka



**BAB**  
Chapter

**07**

**PARIWISATA**

*Tourism*

**JUMLAH  
HOTEL &  
PENGINAPAN**  
DI KABUPATEN MAJALENGKA

*Number of Hotels in Majalengka Regency*

**27**

Hotel & Penginapan



**Sumber/Source:**

Dinas Pariwisata dan Kebudayaan Kabupaten Majalengka  
Department of Tourism and Culture Majalengka Regency



**PENJELASAN TEKNIS**

1. Wisatawan mancanegara (wisman) ialah s e t i a p pengunjung yang mengunjungi suatu negara di luar tempat tinggalnya, didorong oleh satu atau beberapa keperluan tanpa bermaksud memperoleh penghasilan di tempat yang dikunjungi dan lamanya kunjungan tersebut tidak lebih dari satu tahun (12 bulan). Definisi ini mencakup 2 (dua) kategori wisatawan mancanegara, yaitu :

a. Wisatawan (turis) ialah setiap pengunjung seperti definisi di atas yang tinggal paling sedikit 24 jam, akan tetapi tidak lebih dari 1 (satu) tahun di tempat yang dikunjungi, dengan maksud antara lain: berlibur, rekreasi, olahraga, bisnis, menghadiri pertemuan, studi, dan kunjungan dengan alasan kesehatan.

b. Excursionist ialah setiap pengunjung seperti definisi di atas yang tinggal kurang dari 24 jam di tempat yang dikunjungi (termasuk "Cruise passengers"). Cruise Passengers ialah setiap pengunjung yang tiba di suatu negara di mana mereka tidak menginap di akomodasi yang tersedia di negara tersebut, misalnya dengan kapal laut.

**TECHNICAL NOTES**

1. *An International Visitor is any person visiting a country other than his usual place of residence for any reason other than for earning income in the country visited, and the length of stay is no more than one year (12 months). This definition covers two categories of foreign visitors, namely :*

a. *"Tourist" is any visitor staying for at least 24 hours, but no more than one year, in the country visited, with the intention of visiting, and for any of these purposes: Pleasure, recreation and sports, Business, visiting friends and relatives, missions, attending meetings, conferences, visit for health reasons and study.*

b. *"Excursionist" is any visitor staying less than 24 hours in the country visited including, "Cruise Passengers", i.e. visitors arriving in a country without staying in any accommodation available in the visited country.*

2. Rata-rata lama tinggal adalah rata-rata waktu tinggal wisatawan mancanegara di Indonesia untuk satu kali kunjungan.
  3. Usaha penyediaan akomodasi adalah usaha yang menyediakan pelayanan penginapan yang dapat dilengkapi dengan pelayanan pariwisata lainnya. Usaha penyediaan akomodasi dapat berupa hotel, vila, pondok wisata, bumi perkemahan, persinggahan karavan, dan akomodasi lainnya yang digunakan untuk tujuan pariwisata.
2. *Average length of stay is the average stay duration of foreign visitor in Indonesia for one trip.*
  3. *The business of providing accommodation is a business that provides specialty services that can be equipped with other tourism services. It includes hotel, villa, cottage, camping, caravan stop, and other accommodation that are used for tourism purposes.*

**ULASAN**

Dalam mendukung pembangunan ekonomi suatu wilayah, sector pariwisata memiliki andil yang sangat besar. Dengan memanfaatkan sumber daya alam dan sumber daya manusia yang ada dengan sebaik-baiknya maka suatu daerah dapat menarik para wisatawan baik yang ada di dalam negeri maupun wisatawan asing untuk dating dan berwisata di daerahnya.

Jumlah rumah makan / restoran tahun 2022 yaitu 156 rumah makan.

**DESCRIPTION**

*In supporting the economic development of a region, the tourism sector has a very large share. By making the best use of natural resources and existing human resources, an area can attract both domestic and foreign tourists to come and travel in their area.*

*The number of restaurants in 2022 is 156 restaurants.*

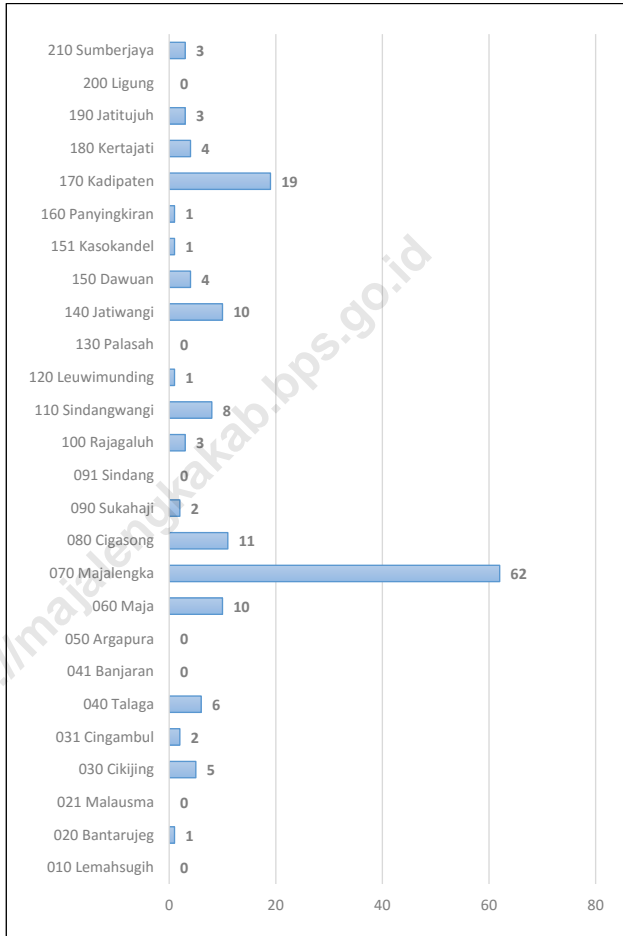
<https://majalengkakab.bps.go.id>





Gambar 7.1  
Figures

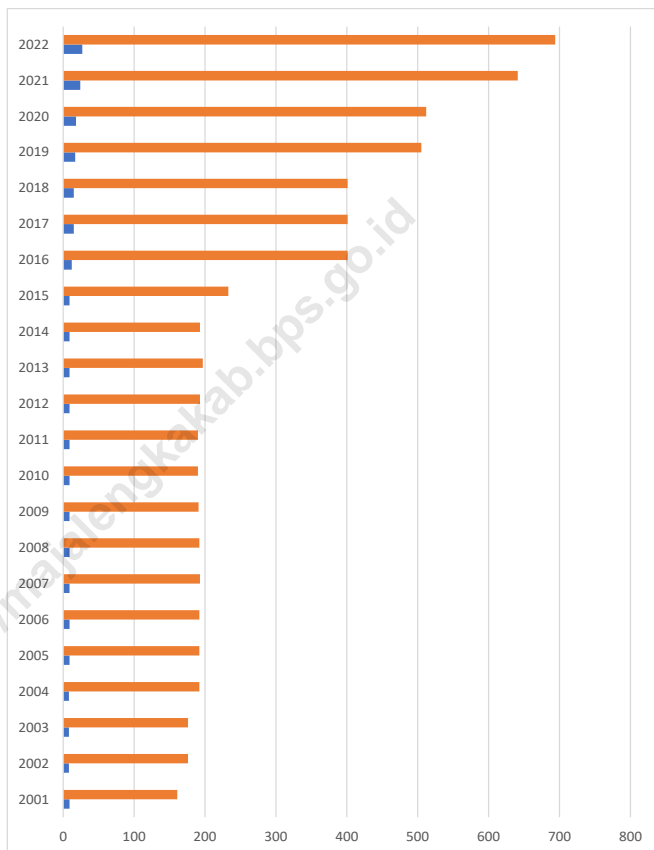
Jumlah Rumah Makan/Restoran di Kabupaten Majalengka, 2021  
Number of Restaurants in Majalengka Regency, 2021



Sumber/Source : Dinas Perdagangan dan Industri Kabupaten Majalengka/Departement of Trade and Industry Majalengka Regency

Gambar 7.2  
 Figures

**Banyaknya Hotel dan Penginapan di Kabupaten Majalengka, 2000-2022**  
*Number of Hotels and Inn in Majalengka Regency, 2000-2022*



Sumber/Source : ....

**Tabel**  
**Table 7.1****Jumlah Rumah Makan/Restoran Menurut Kecamatan di  
Kabupaten Majalengka, 2019–2021**  
**Number of Restaurants by Subdistrict in Majalengka  
Regency, 2019–2021**

Kecamatan Subdistrict	2019	2020	2021	2022
(1)	(2)	(3)	(4)	(5)
010 Lemahsugih	-	...	-	-
020 Bantarujeg	-	...	1	-
021 Malausma	-	...	-	-
030 Cikijing	7	...	5	-
031 Cingambul	-	...	2	-
040 Talaga	4	...	6	-
041 Banjaran	-	...	-	-
050 Argapura	-	...	-	-
060 Maja	8	...	10	-
070 Majalengka	55	...	62	-
080 Cigasong	6	...	11	-
090 Sukahaji	2	...	2	-
091 Sindang	-	...	-	-
100 Rajagaluh	1	...	3	-
110 Sindangwangi	9	...	8	-
120 Lewuwunding	1	...	1	-
130 Palasah	-	...	-	-
140 Jatiwangi	8	...	10	-
150 Dawuan	1	...	4	-
151 Kasokandel	-	...	1	-
160 Panyingkiran	1	...	1	-
170 Kadipaten	20	...	19	-
180 Kertajati	4	...	4	-
190 Jatitujuh	5	...	3	-
200 Ligung	-	...	-	-
210 Sumberjaya	3	...	3	-
<b>Kab.Majalengka</b>	<b>135</b>	<b>...</b>	<b>156</b>	<b>-</b>

Catatan/Note: Data tahun 2022 belum diperoleh

Sumber/Source: Dinas Perdagangan dan Industri Kabupaten Majalengka/Departement of Trade and Industry Majalengka Regency

**Tabel**  
**Table** 7.2**Banyaknya Hotel dan Penginapan di Kabupaten  
Majalengka, 2000-2022**  
*Number of Hotels and Inn in Majalengka Regency, 2000-  
2022*

<b>Tahun</b> <b>Years</b>	<b>Banyaknya Penginapan</b> <b>Number of inn</b>	<b>Banyaknya Kamar</b> <b>Number of badroom</b>
(1)	(2)	(3)
2001	9	161
2002	8	176
2003	8	176
2004	8	192
2005	9	192
2006	9	192
2007	9	193
2008	9	192
2009	9	191
2010	9	190
2011	9	190
2012	9	193
2013	9	197
2014	9	193
2015	9	233
2016	12	401
2017	15	401
2018	15	401
2019	17	505
2020	18	512
2021	24	641
2022	27	694

Catatan/Note:

Sumber/Source: Dinas Pariwisata dan Kebudayaan Kabupaten Majalengka/ Department of Tourism and Culture Majalengka Regency

**PANJANG JALAN  
DI KABUPATEN MAJALENGKA**

*Length of Roads in Majalengka Regency*

Jalan Provinsi

**125,830**  
km

Jalan Kabupaten

**1.118,728**  
km

**KONDISI JALAN/ ROAD CONDITION**

Sedang/  
Moderate

**158,042**  
km

Rusak/  
Damage

**87,688**  
km

Baik/  
Good

**854,398**  
km

Rusak Berat/  
Severely Damage

**18,6**  
km

**Sumber/Source:**

Dinas PUTR Kabupaten Majalengka  
Office of PUTR Majalengka



**PENJELASAN TEKNIS**

1. Kendaraan bermotor adalah setiap kendaraan yang digerakkan oleh peralatan teknik yang ada pada kendaraan tersebut, digunakan untuk angkutan orang atau barang di atas jalan raya selain kendaraan di atas rel. Kendaraan bermotor yang dicatat adalah semua kendaraan kecuali kendaraan bermotor TNI/Polri dan Korps Diplomatik.
2. Kereta api adalah kendaraan dengan tenaga gerak (listrik, diesel atau tenaga uap) yang berjalan sendiri maupun dirangkai dengan kendaraan lain, yang bergerak di atas rel, terdiri dari kereta penumpang dan barang.
3. Kantor Pos adalah tempat pemberi pelayanan komunikasi tertulis dan atau surat elektronik, layanan paket, layanan logistik, layanan transaksi keuangan, dan layanan keagenan pos untuk kepentingan umum. Rumah pos berfungsi sama seperti kantor pos dan kantor pos pembantu, bedanya rumah pos biasanya terletak di daerah terpencil.
4. Telekomunikasi adalah setiap pemancaran, pengiriman dan atau penerimaan dari setiap informasi dalam bentuk tanda-tanda, isyarat, tulisan, gambar,

**TECHNICAL NOTES**

1. *Motor vehicles are any kind of vehicles motorized by machine set up in those vehicles, they are usually used for transporting peoples or goods on roads except vehicles moving along a railway line. The data cover all kinds of motor vehicles except those belong to Indonesia Army Force Indonesian State Police and Diplomatic Corps.*
2. *Train is a coach or a number of coaches joined together, moving along a railway line. It can be passenger train or freight train.*
3. *Post Office is a service provider facility of written communication and or electronic mail, parcel service, logistics services, financial transaction services, and postal services to the public. Postal house has the same function as the post office and subsidiary of post office, the difference is that postal house is usually located in remote areas.*
4. *Telecommunication includes every transmitting, delivering and or receiving from every information of marking, signal, article, picture, sound and voice through strand of*



suara dan bunyi melalui sistem kawat, optik, radio atau sistem elektromagnetik lainnya.

*wire system, optic, radio or other electromagnetic system.*

<https://majalengkakab.bps.go.id>

**ULASAN**

Jalan merupakan prasarana pengangkutan darat yang penting guna memperlancar kegiatan perekonomian. Tersedianya jalan yang berkualitas akan meningkatkan usaha pembangunan khususnya dalam upaya memudahkan mobilitas penduduk dan memperlancar lalu lintas barang suatu daerah ke daerah lain.

**DESCRIPTION**

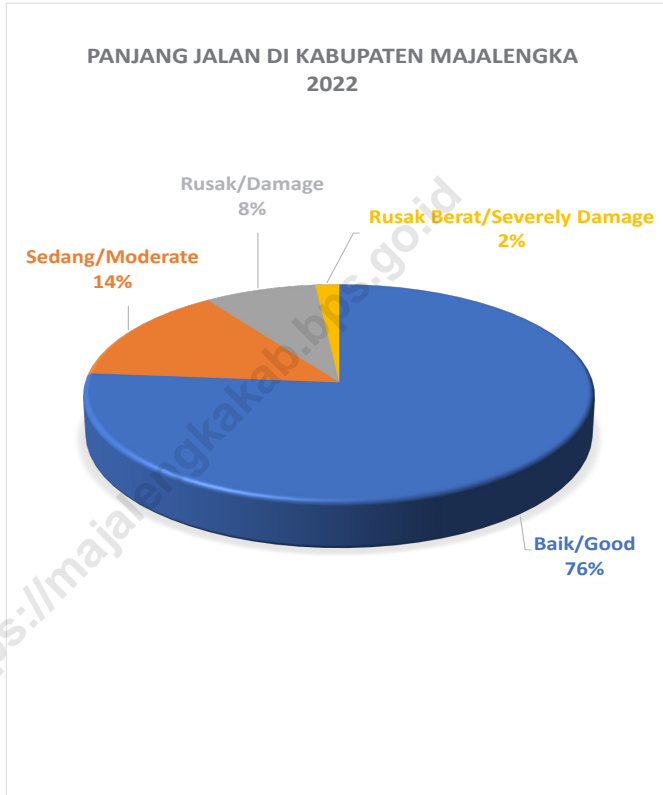
*Road is an important facility for landtransportation in order to run economy activity smoothly. The availability of quality road will increase the development, especially enabling people mobility and goods movement from an area to other areas.*

<https://majalengkakab.bps.go.id>



Gambar 8.1  
Figures

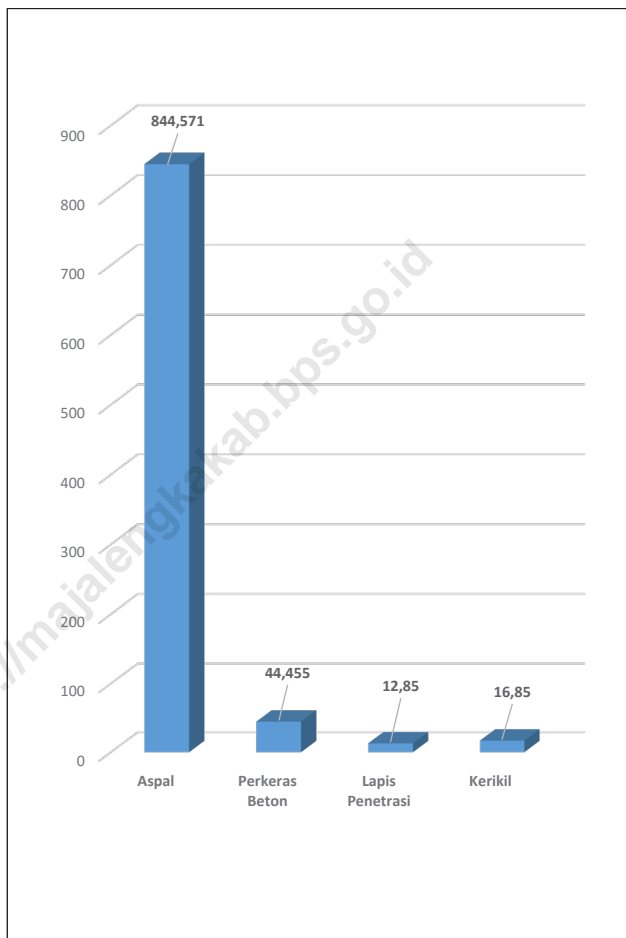
Panjang Jalan Menurut Kondisi Jalan di Kabupaten Majalengka (km) 2022  
*Length of Roads by Condition of Roads in Majalengka Regency (km) 2022*



Sumber/Source : Dinas PUTR Kabupaten Majalengka/Office of PUTR Majalengka

Gambar 8.2  
Figures

Panjang Jalan Menurut Jenis Permukaan Jalan di Kabupaten Majalengka (km), 2022  
*Length of Roads by Type of Road Surface in Majalengka Regency (km), 2022*



Sumber/Source : Dinas PUTR Kabupaten Majalengka/Office of PUTR Majalengka

## 8.1 TRANSPORTASI TRANSPORTATION

**Tabel 8.1.1 Panjang Jalan<sup>1</sup> Menurut Tingkat Kewenangan Pemerintahan di Kabupaten Majalengka (km), 2020–2022**  
**Length of Roads<sup>1</sup> by Level of Government Authority in Majalengka Regency (km), 2020–2022**

Tingkat Kewenangan Pemerintahan Level of Government Authority	2020	2021	2022
(1)	(2)	(3)	(4)
Negara <sup>2</sup> /State <sup>2</sup>	...	...	-
Provinsi/Province	125.830	125.830	125.830
Kabupaten/Kota Regency/Municipality	918.726	918.726	918.726
<b>Jumlah/Total</b>	<b>1.044,556</b>	<b>1.044,556</b>	<b>1.044,556</b>

Catatan/Note: <sup>1</sup> Data tidak termasuk panjang jalan tol/Excluding toll road

<sup>2</sup> Berdasarkan Keputusan Menteri Pekerjaan Umum dan Perumahan Rakyat No. 248/KPTS/M/2016/Based on Public Work and Public Housing Ministerial Decree No. 248/KPTS/M/2016

Sumber/Source: Dinas PUTR Kabupaten Majalengka/Office of PUTR Majalengka

**Tabel 8.1.2** Panjang Jalan Menurut Jenis Permukaan Jalan di Kabupaten Majalengka (km), 2020–2022  
**Table 8.1.2** Length of Roads by Type of Road Surface in Majalengka Regency (km), 2020–2022

Jenis Permukaan Jalan Type of Road Surface	2020	2021	2022
(1)	(2)	(3)	(4)
Aspal/Paved	847,971	844,571	871.821
Kerikil/Gravel	44,455	44,455	48.905
Tanah/Soil	20,4	12,85	-
Lainnya/Others	5,9	16,85	0
<b>Jumlah/Total</b>	<b>918.726</b>	<b>918.726</b>	<b>920.76</b>

Catatan/Note: ...

Sumber/Source: Dinas PUTR Kabupaten Majalengka/Office of PUTR Majalengka

**Tabel 8.1.3 Panjang Jalan Menurut Kondisi Jalan di Kabupaten Majalengka (km), 2020–2022**  
**Length of Roads by Condition of Roads in Majalengka Regency (km), 2020–2022**

Kondisi Jalan Condition of Roads	2020	2021	2022
(1)	(2)	(3)	(4)
Baik/ <i>Good</i>	580,354	696,726	654.396
Sedang/ <i>Moderate</i>	190,459	110,794	158.042
Rusak/ <i>Damage</i>	87,683	94,806	87.688
Rusak Berat/ <i>Severely Damage</i>	60,230	16,850	18.600
<b>Jumlah/Total</b>	<b>918,726</b>	<b>918,726</b>	<b>918,726</b>

Catatan/Note: ...

Sumber/Source: Dinas PUTR Kabupaten Majalengka/Office of PUTR Majalengka



## 8.2 KOMUNIKASI COMMUNICATION

**Tabel 8.2.1** Jumlah Kantor Pos Pembantu Menurut Kecamatan di Kabupaten Majalengka, 2019–2022  
*Number of Post Offices Subsidiaries by Subdistrict in Majalengka Regency, 2019–2022*

Kecamatan Subdistrict	2019	2020	2021	2022
(1)	(2)	(3)	(4)	(5)
010 Lemahsugih	-	-	-	-
020 Bantarujeg	1	1	1	1
021 Malausma	-	-	-	-
030 Cikijing	1	1	1	1
031 Cingambul	1	1	1	1
040 Talaga	1	1	1	1
041 Banjaran	-	-	-	-
050 Argapura	-	-	-	-
060 Maja	1	1	1	1
070 Majalengka	1	1	1	1
080 Cigasong	-	-	-	-
090 Sukahaji	1	1	1	1
091 Sindang	-	-	-	-
100 Rajagaluh	1	1	1	1
110 Sindangwangi	1	1	1	1
120 Leuwimunding	1	1	1	1
130 Palasah	1	1	1	1
140 Jatiwangi	1	1	1	1
150 Dawuan	-	-	-	-
151 Kasokandel	1	1	1	1
160 Panyingkiran	1	1	1	1
170 Kadipaten	1	1	1	1
180 Kertajati	1	1	1	1
190 Jatitujuh	1	1	1	1
200 Ligung	1	1	1	1
210 Sumberjaya	1	1	1	1
<b>Kab.Majalengka</b>	<b>19</b>	<b>19</b>	<b>19</b>	<b>19</b>

Catatan/Note: ...

Sumber/Source: PT. Pos Indonesia Majalengka/Post Office in Majalengka Regency

**JUMLAH  
KOPERASI  
KABUPATEN MAJALENGKA**  
*Number of Cooperative in Majalengka Regency*

**565**  
koperasi  
cooperative



**Sumber/Source:**

Dinas Ketenagakerjaan, Koperasi dan UKM Kabupaten Majalengka  
Department of manpower cooperatives and micro and small enterprises, Majalengka Regency



**PENJELASAN TEKNIS**

1. Koperasi merupakan sebuah badan hukum atau organisasi ekonomi yang berasaskan kekeluargaan dan bertujuan untuk mensejahterakan anggotanya.
2. KUD adalah suatu Koperasi serba usaha yang beranggotakan penduduk desa dan berlokasi didaerah pedesaan, daerah kerjanya biasanya mencakup satu wilayah kecamatan.
3. KPRI adalah koperasi yang didirikan oleh pegawai negeri serta dikelola untuk kepentingan pegawai negeri.
4. KOPKAR atau Koperasi karyawan adalah sebuah koperasi yang berada di sebuah perusahaan tertentu. Anggota koperasi ini adalah para karyawan dari perusahaan tersebut.
5. Koperasi Pasar (Koppas) adalah jenis koperasi yang anggotanya terdiri dari para pedagang pasar. Bentuk koperasi koperasi pasar dapat berupa koperasi simpan pinjam yang menyediakan pinjaman modal bagi para pedagang.

**TECHNICAL NOTES**

1. *A cooperative is a legal entity or economic organization based on kinship and aims at the welfare of its members.*
2. *KUD is a multi-business cooperative consisting of villagers and located in a rural area, the working area usually covers one sub-district area.*
3. *KPRI is a cooperative established by civil servants and managed for the benefit of civil servants.*
4. *KOPKAR or Koperasi employee is a cooperative that is in a particular company. The members of the cooperative are the employees of the company.*
5. *Market Cooperative (Koppas) is a type of cooperative whose members consist of market traders. The form of market cooperative cooperatives can be savings and loan cooperatives that provide capital loans to traders*

<https://majalengkakab.bps.go.id>

**ULASAN****DESCRIPTION**

Kontribusi Bank dalam pembangunan sangat signifikan dalam menggerakkan roda perekonomian Bank sebagai lembaga finansial akan menarik dunia bisnis sebagai mitra untuk meningkatkan investasinya sehingga saling memperoleh keuntungan Di lain pihak, secara makro akan meningkatkan Nilai Tambah Bruto.

Salah satu faktor utama untuk membiayai pembangunan daerah adalah penerimaan pemerintah daerah Penerimaan pemerintah daerah bersumber dari pendapatan asli daerah berupa pajak daerah dan bantuan pemerintah pusat Tolok ukur meningkatnya kegiatan pembangunan suatu daerah dapat diamati dari realisasi pengeluaran pemerintah daerah, yang terdiri dari pengeluaran rutin dan pengeluaran pembangunan.

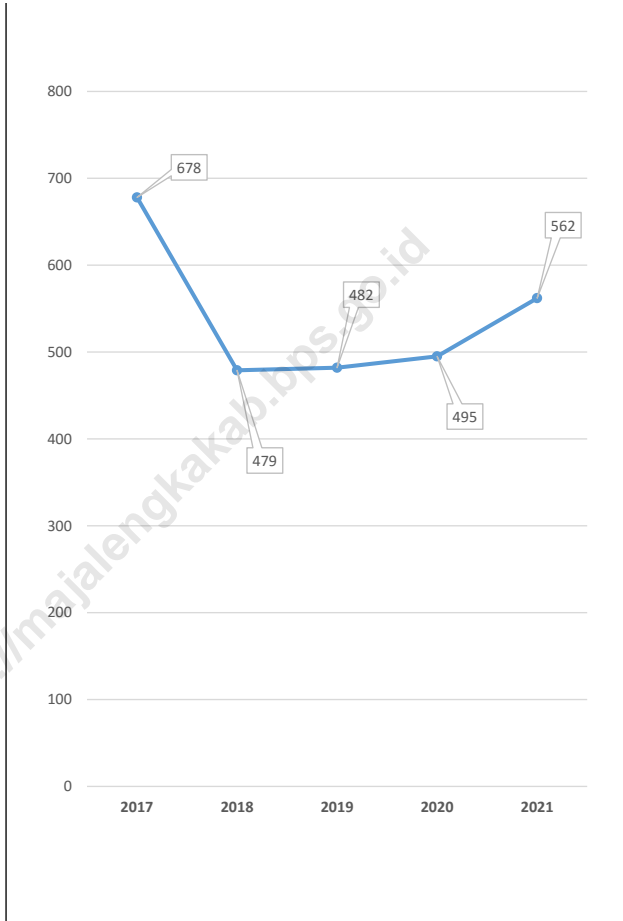
*Bank gives a significant contribution to the economy development Bank as a financial institution will attract business as partner to increase its investment in order to get profit each other On the other hand, in macro, it will increase added value gross*

*One of main factors to finance development is local government income The local government income is coming from local income (PAD) in the form of tax and government aid The measuring rod of the increase of development can be observed from the realization of local government spending, which consist of routine spending and development spending.*



Gambar 9.1  
Figures

Perkembangan Jumlah Koperasi Menurut Kecamatan di Kabupaten Majalengka, 2018–2021  
Number of Cooperative by Subdistrict in Majalengka Regency, 2018–2021







**Tabel 9.1**  
**Table****Jumlah Koperasi Aktif Menurut Kecamatan di Kabupaten Majalengka, 2019–2022**  
**Number of Active Cooperative by Subdistrict in Majalengka Regency, 2019–2022**

<b>Kecamatan Subdistrict</b>	<b>2019</b>	<b>2020</b>	<b>2021</b>	<b>2022</b>
(1)	(2)	(3)	(4)	(5)
010 Lemahsugih	21	22	26	25
020 Bantarujeg	21	22	22	22
021 Malausma	10	9	13	13
030 Cikijing	22	22	22	22
031 Cingambul	7	7	7	7
040 Talaga	21	22	27	27
041 Banjaran	11	13	16	16
050 Argapura	6	12	13	13
060 Maja	16	19	23	23
070 Majalengka	99	98	105	106
080 Cigasong	20	22	23	24
090 Sukahaji	11	11	13	13
091 Sindang	7	18	8	8
100 Rajagaluh	19	14	19	19
110 Sindangwangi	12	8	15	15
120 Leuwimunding	13	13	15	15
130 Palasah	14	15	21	21
140 Jatiwangi	25	25	29	30
150 Dawuan	13	11	13	13
151 Kasokandel	10	10	11	11
160 Panyingkiran	12	7	11	11
170 Kadipaten	21	20	21	21
180 Kertajati	18	18	26	26
190 Jatitujuh	23	26	27	28
200 Ligung	14	14	17	17
210 Sumberjaya	16	17	19	19
<b>Kab.Majalengka</b>	<b>482</b>	<b>495</b>	<b>562</b>	<b>565</b>

Catatan/Note: -

Sumber/Source: Dinas Ketenagakerjaan, Koperasi dan UKM Kabupaten Majalengka /Department of manpower cooperatives and micro and small enterprises, Majalengka Regency

**Tabel**  
**Table** 9.2**Jumlah Koperasi Menurut Jenis Koperasi dan Kecamatan di Kabupaten Majalengka, 2021**  
**Number of Cooperative by Kind of Cooperative and Subdistrict in Majalengka Regency, 2021**

Kecamatan Subdistrict	Jenis Koperasi/ Kind of Cooperative					Jumlah Total
	KUD	KPRI	KOPKAR	KOPPAS	Lainnya Other	
(1)	(2)	(3)	(4)	(5)	(6)	(7)
010 Lemahsugih	1	1	-	-	22	24
020 Bantarujeg	1	1	-	-	16	18
021 Malausma	-	-	-	-	9	9
030 Cikijing	1	2	1	1	17	22
031 Cingambul	1	-	-	-	6	7
040 Talaga	1	6	-	1	16	24
041 Banjaran	1	1	-	-	11	13
050 Argapura	1	1	-	-	11	13
060 Maja	1	3	1	1	15	21
070 Majalengka	1	29	14	-	52	96
080 Cigasong	1	4	-	1	13	19
090 Sukahaji	1	2	-	-	8	11
091 Sindang	-	-	-	-	8	8
100 Rajagaluh	1	4	-	-	14	19
110 Sindangwangi	1	-	1	-	12	14
120 Leuwimunding	1	3	-	1	9	14
130 Palasah	1	-	-	-	16	17
140 Jatiwangi	2	4	1	1	20	28
150 Dawuan	1	1	1	-	8	11
151 Kasokandel	-	1	2	-	7	10
160 Panyingkiran	2	-	-	-	9	11
170 Kadipaten	1	3	1	1	14	20
180 Kertajati	2	1	-	-	21	24
190 Jatitujuh	1	2	1	-	22	26
200 Ligung	1	1	1	-	11	14
210 Sumberjaya	1	1	2	-	14	18
<b>Kab. Majalengka</b>	<b>26</b>	<b>71</b>	<b>26</b>	<b>7</b>	<b>381</b>	<b>511</b>

Catatan/Note: Data sementara sebelum rekonsiliasi data

Sumber/Source: Dinas Ketenagakerjaan, Koperasi dan UKM Kabupaten Majalengka /Department of manpower cooperatives and micro and small enterprises, Majalengka Regency

**Tabel**  
**Table** 9.3**Rata-Rata Harga Eceran Sembako Di Kabupaten  
Majalengka (Pasar Kadipaten), 2022**  
**Average Retail Price Sembako In Majalengka Regency  
(Pasar Kadipaten), 2022**

<b>Bulan Month</b>	<b>Beras Cihherang Rice (Rp/Kg)</b>	<b>Ikan Kembung (Rp/Kg)</b>	<b>Minyak Goreng Tropical Cooking Oil (Rp./Lt)</b>
(1)	(2)	(3)	(4)
Januari/January	11.000	45.000	22.000
Februari/February	11.000	45.000	14.000
Maret/March	10.000	45.000	14.000
April/April	10000	45000	25000
Mei/May	10000	45000	25000
Juni/June	10000	45000	25000
Juli/July	10000	45000	25000
Agustus/August	11000	45000	25000
September/September	11000	45000	25000
Oktober/October	11000	45000	25000
November/November	11000	45000	25000
Desember/December	12000	45000	20000
<b>2022</b>			

Lanjutan Tabel/Continued Table 9.3

Bulan Month	Gula Pasir Gulaku Sugar (Rp./Kg)	Garam Halus Salt (Rp./250 Gram)	Terigu Cap Segitiga Biru Flour (Rp./Kg)
(1)	(5)	(6)	(7)
Januari/January	14.500	2.000	10.000
Februari/February	14.500	2.000	10.000
Maret/March	15.500	2.000	10.000
April/April	15500	2000	10000
Mei/May	15500	2000	10000
Juni/June	15500	2000	10000
Juli/July	14500	2000	10000
Agustus/August	14500	2000	10000
September/September	14500	2000	10000
Oktober/October	16000	2000	11000
November/November	16000	2000	11000
Desember/December	16000	2000	11000
<b>2022</b>			

**BAB**  
Chapter

**10**

**PENGELUARAN PENDUDUK**  
*Population Expenditure*

**2021**

**RATA-RATA**  
**PENGELUARAN PERKAPITA**  
**DI KABUPATEN MAJALENGKA**

*Monthly Average Expenditure per Capita in Majalengka Regency*

**1.095.739**

**rupiah**  
**rupiahs**



**Sumber/Source:**

BPS, Survei Sosial Ekonomi Nasional (Susenas)  
BPS-Statistics Indonesia, National Socioeconomic Survey



**PENJELASAN TEKNIS**

Pengeluaran rata-rata per kapita adalah biaya yang dikeluarkan untuk konsumsi semua anggota rumah tangga selama sebulan baik yang berasal dari pembelian, pemberian maupun produksi sendiri dibagi dengan banyaknya anggota rumah tangga dalam rumah tangga tersebut.

**TECHNICAL NOTES**

*Per capita Average Expenditure is the cost spent for all household members consumption during the month, whether from purchasing, giving or own production, divided by the number of household members in the household.*

<https://majalengkakab.bps.go.id>





**ULASAN**

Dari hasil Survei Sosial Ekonomi Nasional (Susenas), dapat di lihat komposisi Pengeluaran Rumah tangga

**DESCRIPTION**

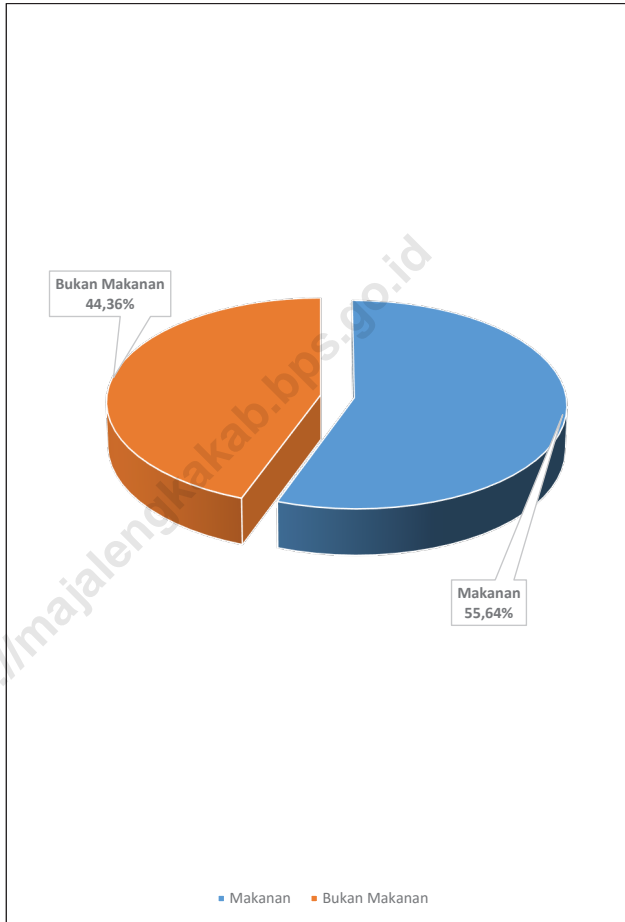
*From the results of the National Socioeconomic Survey (Susenas), can be seen the composition of Household Expenditure*

<https://majalengkakab.bps.go.id>



Gambar 10.1  
Figures

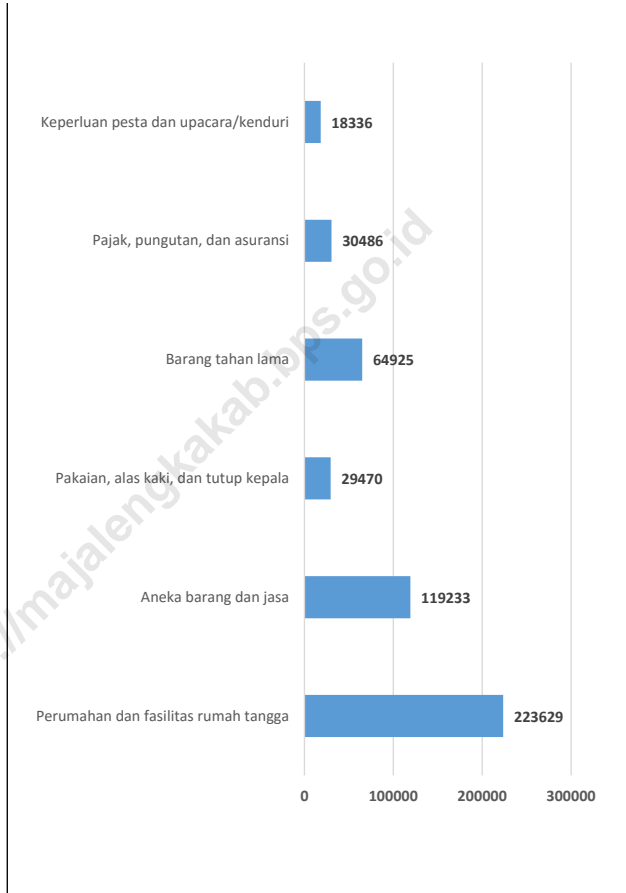
Persentase Pengeluaran per Kapita Sebulan Menurut Kelompok Komoditas di Kabupaten Majalengka, 2022  
*Percentage of Monthly Expenditure per Capita by Commodity Group in Majalengka Regency, 2022*



Sumber/Source : BPS, Survei Sosial Ekonomi Nasional (Susenas) Maret/BPS-Statistics Indonesia, National Socioeconomic Survey March

Gambar 10.2  
Figures

Rata-rata Pengeluaran per Kapita Sebulan Bukan Makanan Menurut Kelompok Komoditas (rupiah) di Kabupaten Majalengka, 2022  
*Monthly Average Expenditure per Capita of Non Food by Commodity Group (rupiahs) in Majalengka Regency, 2022*



Sumber/Source : BPS, Survei Sosial Ekonomi Nasional (Susenans) Maret/BPS-Statistics Indonesia, National Socioeconomic Survey March

**Tabel**  
**Table** 10.1

**Rata-rata Pengeluaran per Kapita Sebulan Menurut Kelompok Komoditas (rupiah) di Kabupaten Majalengka, 2021 dan 2022**  
**Monthly Average Expenditure per Capita by Commodity Group (rupiahs) in Majalengka Regency, 2021 and 2022**

<b>Kelompok Komoditas/Commodity Group</b>	<b>2021</b>	<b>2022</b>
(1)	(2)	(3)
<b>Makanan/Food</b>		
Padi-padian/ <i>Cereals</i>	68 884	
Umbi-umbian/ <i>Tubers</i>	5 764	
Ikan/udang/cumi/kerang/ <i>Fish/shrimp/common squid/shells</i>	20 404	
Daging/ <i>Meat</i>	30 689	
Telur dan susu/ <i>Eggs and milk</i>	26 910	
Sayur-sayuran/ <i>Vegetables</i>	40 542	
Kacang-kacangan/ <i>Legumes</i>	13 914	
Buah-buahan/ <i>Fruits</i>	24 535	
Minyak dan kelapa/ <i>Oil and coconut</i>	11 142	
Bahan minuman/ <i>Beverage stuffs</i>	21 466	
Bumbu-bumbuan/ <i>Spices</i>	12 590	
Konsumsi lainnya/ <i>Miscellaneous food items</i>	12 836	
Makanan dan minuman jadi/ <i>Prepared food and beverages</i>	232 578	
Rokok/ <i>Cigarettes</i>	87 404	
<b>Jumlah makanan/Total food</b>	<b>609 659</b>	
<b>Bukan makanan/Non-food</b>		
Perumahan dan fasilitas rumah tangga/ <i>Housing and household facilities</i>	223 629	
Aneka barang dan jasa/ <i>Goods and services</i>	119 233	
Pakaian, alas kaki, dan tutup kepala/ <i>Clothing, footwear, and headgear</i>	29 470	
Barang tahan lama/ <i>Durable goods</i>	64 925	
Pajak, pungutan, dan asuransi/ <i>Taxes and insurance</i>	30 486	
Keperluan pesta dan upacara/kenduri/ <i>Parties and ceremonies</i>	18 336	
<b>Jumlah bukan makanan/Total non-food</b>	<b>486 079</b>	
<b>Jumlah/Total</b>	<b>1 095 739</b>	

Catatan/Note: ...

Sumber/Source: BPS, Survei Sosial Ekonomi Nasional (Susenas) Maret 2021 dan Maret 2022/BPS-Statistics Indonesia, National Socioeconomic Survey

**Tabel**  
**Table** 10.2**Persentase Pengeluaran per Kapita Sebulan Menurut Kelompok Komoditas di Kabupaten Majalengka, 2021 dan 2022**  
**Percentage of Monthly Expenditure per Capita by Commodity Group in Majalengka Regency, 2021 and 2022**

<b>Kelompok Komoditas/Commodity Group</b>	<b>2021</b>	<b>2022</b>
(1)	(2)	(3)
<b>Makanan/Food</b>		
Padi-padian/Cereals	6,29	
Umbi-umbian/Tubers	0,53	
Ikan/udang/cumi/kerang/Fish/shrimp/common squid/shells	1,86	
Daging/Meat	2,8	
Telur dan susu/Eggs and milk	2,46	
Sayur-sayuran/Vegetables	3,7	
Kacang-kacangan/Legumes	1,27	
Buah-buahan/Fruits	2,24	
Minyak dan kelapa/Oil and coconut	1,02	
Bahan minuman/Beverage stuffs	1,96	
Bumbu-bumbuan/Spices	1,15	
Konsumsi lainnya/Miscellaneous food items	1,17	
Makanan dan minuman jadi/Prepared food and beverages	21,23	
Rokok/Cigarettes	7,98	
<b>Jumlah makanan/Total food</b>	<b>55,64</b>	
<b>Bukan makanan/Non-food</b>		
Perumahan dan fasilitas rumah tangga/Housing and household facilities	20,41	
Aneka barang dan jasa/Goods and services	10,88	
Pakaian, alas kaki, dan tutup kepala/Clothing, footwear, and headgear	2,69	
Barang tahan lama/Durable goods	5,93	
Pajak, pungutan, dan asuransi/Taxes and insurance	2,78	
Keperluan pesta dan upacara/kenduri/Parties and ceremonies	1,67	
<b>Jumlah bukan makanan/Total non-food</b>	<b>44,36</b>	
<b>Jumlah/Total</b>	<b>100,00</b>	

Catatan/Note: ...

Sumber/Source: BPS, Survei Sosial Ekonomi Nasional (Susenas) Maret 2021 dan Maret 2022/BPS-Statistics Indonesia, National Socioeconomic Survey

**Tabel**  
**Table** 10.3

**Persentase Penduduk Menurut Golongan Pengeluaran Per Kapita Sebulan di Kabupaten Majalengka, 2022**  
**Percentage of Population by Class of Monthly Expenditure per Capita in Majalengka Regency, 2022**

<b>Golongan Pengeluaran Per Kapita Sebulan (rupiah)</b> <i>Class of Monthly Expenditure per Capita (rupiahs)</i>	<b>Persentase Penduduk</b> <i>Percentage of Population</i>
(1)	(2)
< 150 000	
150 000–199 999	
200 000–299 999	
300 000–499 999	
500 000–749 999	
750 000–999 999	
1 000 000–1 499 999	
> 1 500 000	
<b>Jumlah/Total</b>	<b>100,00</b>

Catatan/Note: ...

Sumber/Source: BPS, Survei Sosial Ekonomi Nasional (Susenas) Maret/BPS-Statistics Indonesia, National Socioeconomic Survey March





**BAB**  
Chapter

**11**

**PERDAGANGAN**

Trade

**2021**

**JUMLAH  
SARANA PERDAGANGAN  
DI KABUPATEN MAJALENGKA**

*Number of Trading Facilities in Majalengka Regency*

**3.738**

unit  
unit



**Sumber/Source:**

Dinas Perdagangan Kabupaten Majalengka  
Department of Trade in Majalengka



**PENJELASAN TEKNIS**

Data sarana perdagangan yang disajikan adalah data yang bersumber dari Dinas Perdagangan Kabupaten Majalengka

**TECHNICAL NOTES**

*The trade facilities data presented is data sourced from the Majalengka Regency Trade Office*

<https://majalengkakab.bps.go.id>



**ULASAN**

Sejalan dengan pertumbuhan ekonomi yang semakin maju, terutama mini market terus bertambah dan makin tersebar disetiap kecamatan di wilayah Kabupaten Majalengka.

**DESCRIPTION**

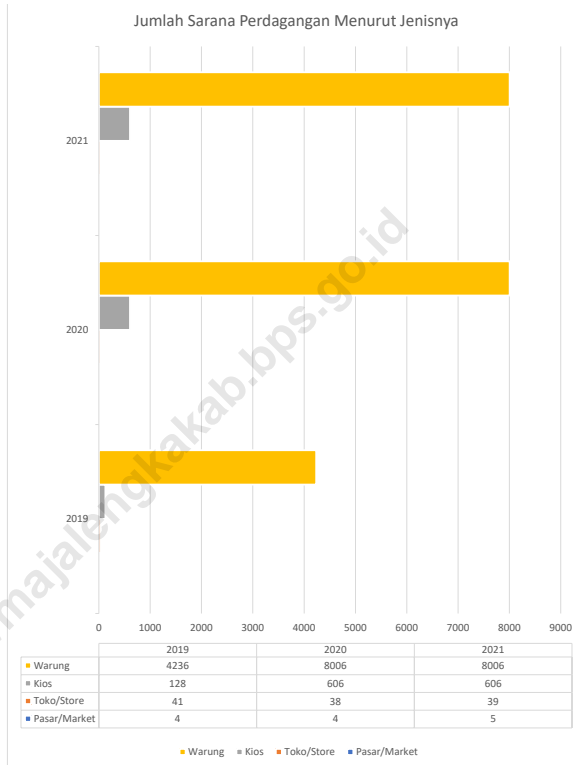
*In line with the increasingly advanced economic growth, especially the mini market, it continues to grow and is increasingly spread in every sub-district in the Majalengka Regency area.*

<https://majalengkakab.bps.go.id>



Gambar 11.1  
Figures

Jumlah Sarana Perdagangan Menurut Jenisnya di Kabupaten Majalengka, 2019–2022  
Number of Trading Facilities by Type of Facility in Majalengka Regency, 2019–2022



Sumber/Source : Dinas Perdagangan Kabupaten Majalengka /Department of Trade in Majalengka





**Tabel**  
**Table** 11.1

**Jumlah Sarana Perdagangan Menurut Jenisnya di  
Kabupaten Majalengka, 2019–2022**  
**Number of Trading Facilities by Type of Facility in  
Majalengka Regency, 2019–2022**

<b>Jenis Sarana Perdagangan</b> <b>Type of Trading Facilities</b>	<b>2019</b>	<b>2020</b>	<b>2021</b>	<b>2022</b>
(1)	(2)	(3)	(4)	(5)
Pasar/Market	4	4	5	
Toko/Store	41	38	39	
Kios	128	606	606	
Warung	4 236	8 006	8 006	
<b>Jumlah/Total</b>	<b>3 020</b>	<b>3 738</b>	<b>3 738</b>	

Catatan/Note: Data terbaru tidak tersedia

Sumber/Source: Dinas Perdagangan Kabupaten Majalengka /Department of Trade in Majalengka



**BAB**  
Chapter

**12**

**SISTEM NERACA REGIONAL**  
*System of Regional Accounts*

LAJU PERTUMBUHAN  
**PDRB ADHK**  
KABUPATEN MAJALENGKA

*Growth Rate of GRDP in Majalengka Regency*

**6,63**  
persen  
percent



**Sumber/Source:**

BPS, berbagai sensus, survei dan sumber lain  
*BPS-Statistics Indonesia, various census, survey, and other sources*



**PENJELASAN TEKNIS****TECHNICAL NOTES**

1. Penghitungan statistik neraca nasional mengikuti buku petunjuk yang diterbitkan oleh Perserikatan Bangsa B a n g s a (PBB) dikenal sebagai Sistem Neraca Nasional (SNN). SNN adalah rekomendasi internasional tentang bagaimana menyusun ukuran aktivitas ekonomi yang sesuai dengan standar neraca baku yang didasarkan pada prinsip-prinsip e k o n o m i. Rekomendasi yang dimaksud dinyatakan dalam sekumpulan konsep, definisi, klasifikasi, dan aturan neraca yang disepakati secara internasional dalam mengukur indikator tertentu seperti Produk Domestik Bruto (PDB). Salah satu bentuk adaptasi pencatatan statistik nasional adalah melakukan perubahan tahun dasar PDB Indonesia dari tahun 2000 ke 2010. Perubahan tahun dasar PDB dilakukan seiring dengan mengadopsi rekomendasi PBB yang tertuang dalam Sistem Neraca Nasional 2008 (SNA 2008).

2. Produk Domestik Bruto pada tingkat nasional serta Produk Domestik Regional Bruto (PDRB) pada tingkat regional (provinsi) menggambarkan kemampuan suatu wilayah untuk menciptakan nilai tambah pada suatu waktu tertentu. Untuk menyusun

1. *The method used to estimate national accounts statistics is based on the standard guidelines formed by United Nation known as System of National Accounts (SNA). SNA is the internationally agreed standard set of recommendations on how to compile measures of economic activity in accordance with strict accounting conventions based on economic principles. The recommendations are expressed in term of a set of concepts, definitions, classifications and accounting rules that comprise the internationally agreed standard for measuring indicators such as Gross Domestic Product (GDP). One of the improvement in the national statistical system is to rebase GDP form base year 2000 to 2010 in order to capture current economic condition. It is in line with the United Nations (UN) recommendation on 2008 SNA.*

2. *The basic measure of the value added arising from economic activity is known as Gross Domestic Product at the national level and Gross Regional Domestic Product (GRDP) at the regional level (provinces/regencies/municipalities). To compile*

PDB maupun PDRB digunakan 2 pendekatan, yaitu lapangan usaha dan pengeluaran. Keduanya menyajikan komposisi data nilai tambah dirinci menurut sumber kegiatan ekonomi (lapangan usaha) dan menurut komponen penggunaannya. PDB maupun PDRB dari sisi lapangan usaha merupakan penjumlahan seluruh komponen nilai tambah bruto yang mampu diciptakan oleh seluruh kategori kegiatan ekonomi atas berbagai aktivitas produksinya. Sedangkan dari sisi pengeluaran menjelaskan tentang penggunaan dari nilai tambah tersebut

*these statistics, two approaches have been used, i.e. "production approach" and "expenditure approach".*

*The first approach is to measure value added produced by various kinds of economic activities, while the second approach is to measure final uses of the country's output. In other words, GDP/GRDP is the sum of total value added produced by all economic industries (activities) and the way of using it.*

**ULASAN**

Produk Domestik Regional Bruto (PDRB) merupakan indikator ekonomi makro yang dapat digunakan untuk melihat tingkat keberhasilan pembangunan ekonomi suatu daerah. PDRB Kabupaten Majalengka Tahun 2022 atas dasar harga berlaku sebesar Rp. 37.778,84 miliar rupiah. Sedangkan atas dasar harga konstan sebesar 24.300,77 miliar rupiah.

Laju pertumbuhan PDRB atas dasar harga konstan atau LPE Kabupaten Majalengka tahun 2022 yaitu sebesar 6,63 persen.

**DESCRIPTION**

*Gross Regional Domestic Product is an indicator of macro economy that can be used to see the success of development in a certain region. PDRB of Majalengka in 2022 based on price is Rp. 37,778.84 billions. Where as based on constant price, the PDRB of Majalengka is Rp. 24,300.77 billions.*

*Growth rate of PDRB based on constant price or LPE of Majalengka in 2022 is 6.63 %.*

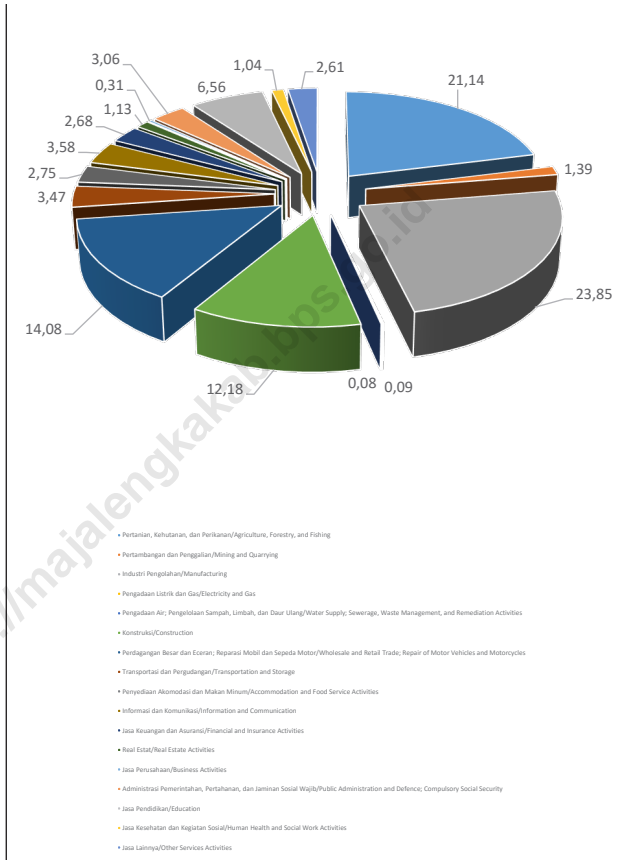
<https://majalengkakab.bps.go.id>





Gambar 12.1  
Figures

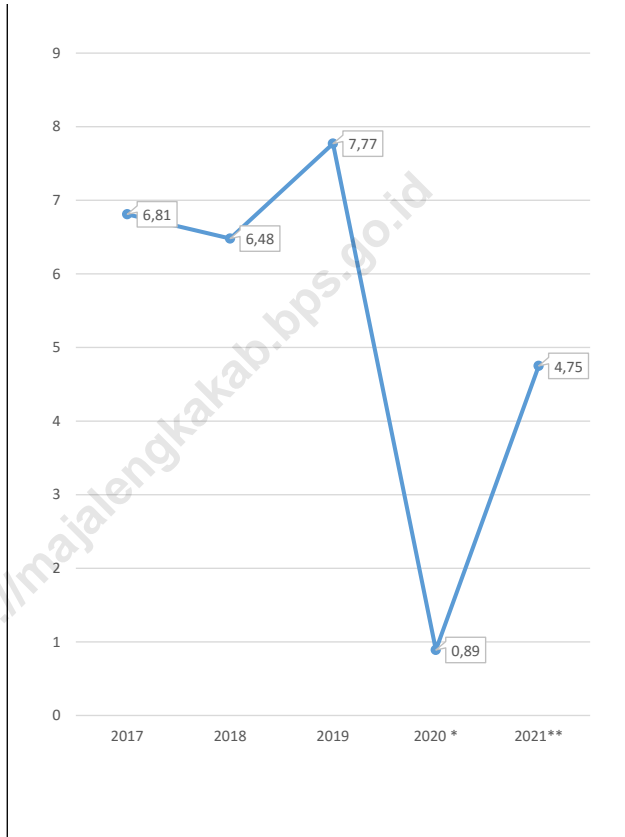
Distribusi Persentase Produk Domestik Regional Bruto Atas Dasar Harga Berlaku Menurut Lapangan Usaha di Kabupaten Majalengka, 2022\*\*  
Percentage Distribution of Gross Regional Domestic Product at Current Market Prices by Industry in Majalengka Regency, 2022\*\*



Sumber/Source : BPS, berbagai sensus, survei dan sumber lain/BPS-Statistics Indonesia, various census, survey, and other sources

Gambar 12.2  
Figures

Laju Pertumbuhan Produk Domestik Regional Bruto Atas Dasar Harga Konstan 2010 Menurut Lapangan Usaha di Kabupaten Majalengka (persen), 2018–2022  
*Growth Rate of Gross Regional Domestic Product at 2010 Constant Market Prices by Industry in Majalengka Regency (percent), 2018–2022*



Sumber/Source : BPS, berbagai sensus, survei dan sumber lain/BPS-Statistics Indonesia, various census, survey, and other sources

**Tabel**  
**Table** 12.1.

**Produk Domestik Regional Bruto Atas Dasar Harga Berlaku Menurut Lapangan Usaha di Kabupaten Majalengka (miliar rupiah), 2018–2022**  
**Gross Regional Domestic Product at Current Market Prices by Industry in Majalengka Regency (billion rupiahs), 2018–2022**

Lapangan Usaha/Industry	2018	2019	2020	2021 <sup>x</sup>	2022 <sup>xx</sup>
(1)	(2)	(3)	(4)	(5)	(6)
A Pertanian, Kehutanan, dan Perikanan/ <i>Agriculture, Forestry, and Fishing</i>	6 629,84	7 124,06	7 297,57	7 239,25	8 020,42
B Pertambangan dan Penggalian/ <i>Mining and Quarrying</i>	432,56	434,04	445,83	477,36	513,04
C Industri Pengolahan/ <i>Manufacturing</i>	4 922,25	6 387,83	7 101,43	8 167,47	9 501,19
D Pengadaan Listrik dan Gas/ <i>Electricity and Gas</i>	23,63	24,99	28,22	32,27	36,22
E Pengadaan Air; Pengelolaan Sampah, Limbah, dan Daur Ulang/ <i>Water Supply; Sewerage, Waste Management, and Remediation Activities</i>	16,65	19,51	23,13	27,74	32,24
F Konstruksi/ <i>Construction</i>	3 687,51	3 952,98	3 764,14	4 170,90	4 428,34
G Perdagangan Besar dan Eceran; Reparasi Mobil dan Sepeda Motor/ <i>Wholesale and Retail Trade; Repair of Motor Vehicles and Motorcycles</i>	4 467,86	4 776,64	4 600,32	4 821,56	5 183,57
H Transportasi dan Pergudangan/ <i>Transportation and Storage</i>	1 102,79	1 204,61	1 161,08	1 187,18	1 364,75
I Penyediaan Akomodasi dan Makan Minum/ <i>Accommodation and Food Service Activities</i>	871,00	949,37	925,09	943,27	1 080,19
J Informasi dan Komunikasi/ <i>Information and Communication</i>	818,26	875,93	1 156,10	1 226,68	1 277,96

Lanjutan Tabel/*Continued Table* 12.1

<b>Lapangan Usaha/Industry</b>		<b>2018</b>	<b>2019</b>	<b>2020</b>	<b>2021<sup>x</sup></b>	<b>2022<sup>xx</sup></b>
(1)		(2)	(3)	(4)	(5)	(6)
K	Jasa Keuangan dan Asuransi/ <i>Financial and Insurance Activities</i>	780,93	844,74	862,38	917,18	997,56
L	Real Estat/ <i>Real Estate Activities</i>	319,64	351,19	354,98	385,82	422,48
M,N	Jasa Perusahaan/ <i>Business Activities</i>	88,43	105,36	98,10	104,46	119,16
O	Administrasi Pemerintahan, Pertahanan, dan Jaminan Sosial Wajib/ <i>Public Administration and Defence; Compulsory Social Security</i>	1 008,54	1 066,50	1 041,44	1 048,21	1 034,08
P	Jasa Pendidikan/ <i>Education</i>	1 907,86	2 084,96	2 150,96	2 202,08	2 340,00
Q	Jasa Kesehatan dan Kegiatan Sosial/ <i>Human Health and Social Work Activities</i>	287,78	312,27	327,76	356,18	375,56
R,S,T,U	Jasa Lainnya/ <i>Other Services Activities</i>	732,82	825,25	840,67	893,05	1 052,09
<b>Produk Domestik Regional Bruto/<i>Gross Regional Domestic Product</i></b>		28 098,36	31 340,23	32 179,22	34 200,68	37 778,84

Catatan/Note: \* Angka Sementara/Temporary Numbers  
 \*\* Angka Sangat Sementara/The Numbers is Very Temporary

Sumber/Source: BPS, berbagai sensus, survei dan sumber lain/*BPS-Statistics Indonesia, various census, survey, and other sources*

**Tabel**  
**Table** 12.2

**Produk Domestik Regional Bruto Atas Dasar Harga Konstan 2010 Menurut Lapangan Usaha di Kabupaten Majalengka (miliar rupiah), 2018–2022**  
**Gross Regional Domestic Product at 2010 Constant Market Prices by Industry in Majalengka Regency (billion rupiahs), 2018–2022**

Lapangan Usaha/ <i>Industry</i>		2018	2019	2020	2021 <sup>x</sup>	2022 <sup>xx</sup>
(1)		(2)	(3)	(4)	(5)	(6)
A	Pertanian, Kehutanan, dan Perikanan/ <i>Agriculture, Forestry, and Fishing</i>	4 080,04	4 119,33	4 117,08	4 152,81	4 388,83
B	Pertambangan dan Penggalian/ <i>Mining and Quarrying</i>	398,16	382,99	380,76	380,94	380,66
C	Industri Pengolahan/ <i>Manufacturing</i>	3 550,31	4 455,07	4 868,76	5 447,30	6 173,71
D	Pengadaan Listrik dan Gas/ <i>Electricity and Gas</i>	16,44	17,39	19,76	22,58	25,17
E	Pengadaan Air; Pengelolaan Sampah, Limbah, dan Daur Ulang/ <i>Water Supply; Sewerage, Waste Management, and Remediation Activities</i>	11,08	12,15	14,34	16,95	19,50
F	Konstruksi/ <i>Construction</i>	2 739,96	2 850,00	2 699,49	2 842,51	2 858,90
G	Perdagangan Besar dan Eceran; Reparasi Mobil dan Sepeda Motor/ <i>Wholesale and Retail Trade; Repair of Motor Vehicles and Motorcycles</i>	3 459,19	3 621,90	3 403,00	3 504,16	3 642,34
H	Transportasi dan Pergudangan/ <i>Transportation and Storage</i>	760,90	822,22	771,72	767,10	842,09
I	Penyediaan Akomodasi dan Makan Minum/ <i>Accommodation and Food Service Activities</i>	664,64	704,75	653,26	644,94	707,64
J	Informasi dan Komunikasi/ <i>Information and Communication</i>	829,90	897,05	1 183,79	1 267,35	1 336,25

Lanjutan Tabel/*Continued Table 12.2*

<b>Lapangan Usaha/Industry</b>		<b>2018</b>	<b>2019</b>	<b>2020</b>	<b>2021*</b>	<b>2022**</b>
(1)		(2)	(3)	(4)	(5)	(6)
K	Jasa Keuangan dan Asuransi/ <i>Financial and Insurance Activities</i>	576,70	603,05	611,88	631,87	636,32
L	Real Estat/ <i>Real Estate Activities</i>	268,04	291,97	294,05	318,81	338,55
M,N	Jasa Perusahaan/ <i>Business Activities</i>	71,42	76,31	68,55	70,67	77,47
O	Administrasi Pemerintahan, Pertahanan, dan Jaminan Sosial Wajib/ <i>Public Administration and Defence; Compulsory Social Security</i>	631,11	648,24	622,87	612,57	606,00
P	Jasa Pendidikan/ <i>Education</i>	1 146,93	1 204,87	1 220,91	1 238,97	1 303,36
Q	Jasa Kesehatan dan Kegiatan Sosial/ <i>Human Health and Social Work Activities</i>	215,91	229,38	235,11	250,70	263,31
R,S,T,U	Jasa Lainnya/ <i>Other Services Activities</i>	586,15	625,05	589,20	618,53	700,67
<b>Produk Domestik Regional Bruto/Gross Regional Domestic Product</b>		20 006,88	21 561,72	21 754,54	22 788,75	24 300,77

Catatan/Note: \* Angka Sementara/Temporary Numbers  
\*\* Angka Sangat Sementara/The Numbers is Very Temporary

Sumber/Source: BPS, berbagai sensus, survei dan sumber lain/BPS-Statistics Indonesia, various census, survey, and other sources

**Tabel**  
**Table** 12.3

**Distribusi Persentase Produk Domestik Regional Bruto Atas Dasar Harga Berlaku Menurut Lapangan Usaha di Kabupaten Majalengka, 2018–2022**  
**Percentage Distribution of Gross Regional Domestic Product at Current Market Prices by Industry in Majalengka Regency, 2018–2022**

Lapangan Usaha/ <i>Industry</i>	2018	2019	2020	2021 <sup>x</sup>	2022 <sup>xx</sup>
(1)	(2)	(3)	(4)	(5)	(6)
A Pertanian, Kehutanan, dan Perikanan/ <i>Agriculture, Forestry, and Fishing</i>	23,60	22,73	22,68	21,17	21,23
B Pertambangan dan Penggalian/ <i>Mining and Quarrying</i>	1,54	1,38	1,39	1,40	1,36
C Industri Pengolahan/ <i>Manufacturing</i>	17,52	20,38	22,07	23,88	25,15
D Pengadaan Listrik dan Gas/ <i>Electricity and Gas</i>	0,08	0,08	0,09	0,09	0,10
E Pengadaan Air; Pengelolaan Sampah, Limbah, dan Daur Ulang/ <i>Water Supply; Sewerage, Waste Management, and Remediation Activities</i>	0,06	0,06	0,07	0,08	0,09
F Konstruksi/ <i>Construction</i>	13,12	12,61	11,70	12,20	11,72
G Perdagangan Besar dan Eceran; Reparasi Mobil dan Sepeda Motor/ <i>Wholesale and Retail Trade; Repair of Motor Vehicles and Motorcycles</i>	15,90	15,24	14,30	14,10	13,72
H Transportasi dan Pergudangan/ <i>Transportation and Storage</i>	3,92	3,84	3,61	3,47	3,61
I Penyediaan Akomodasi dan Makan Minum/ <i>Accommodation and Food Service Activities</i>	3,10	3,03	2,87	2,76	2,86
J Informasi dan Komunikasi/ <i>Information and Communication</i>	2,91	2,79	3,59	3,59	3,38
K Jasa Keuangan dan Asuransi/ <i>Financial and Insurance Activities</i>	2,78	2,70	2,68	2,68	2,64



Lanjutan Tabel/*Continued Table* 12.3

Lapangan Usaha/ <i>Industry</i>		2018	2019	2020	2021 <sup>x</sup>	2022 <sup>xx</sup>
(1)		(2)	(3)	(4)	(5)	(6)
L	Real Estat/ <i>Real Estate Activities</i>	1,14	1,12	1,10	1,13	1,12
M,N	Jasa Perusahaan/ <i>Business Activities</i>	0,31	0,34	0,30	0,31	0,32
O	Administrasi Pemerintahan, Pertahanan, dan Jaminan Sosial Wajib/ <i>Public Administration and Defence; Compulsory Social Security</i>	3,59	3,40	3,24	3,06	2,74
P	Jasa Pendidikan/ <i>Education</i>	6,79	6,65	6,68	6,44	6,19
Q	Jasa Kesehatan dan Kegiatan Sosial/ <i>Human Health and Social Work Activities</i>	1,02	1,00	1,02	1,04	0,99
R,S,T,U	Jasa Lainnya/ <i>Other Services Activities</i>	2,61	2,63	2,61	2,61	2,78
<b>Produk Domestik Regional Bruto/<i>Gross Regional Domestic Product</i></b>		100,00	100,00	100,00	100,00	100,00

Catatan/*Note*: \* Angka Sementara/*Temporary Numbers*

\*\* Angka Sangat Sementara/*The Numbers is Very Temporary*

Sumber/*Source*: BPS, berbagai sensus, survei dan sumber lain/*BPS-Statistics Indonesia, various census, survey, and other sources*

**Tabel**  
**Table** 12.4

**Laju Pertumbuhan Produk Domestik Regional Bruto Atas Dasar Harga Konstan 2010 Menurut Lapangan Usaha di Kabupaten Majalengka (persen), 2019–2022**  
**Growth Rate of Gross Regional Domestic Product at 2010 Constant Market Prices by Industry in Majalengka Regency (percent), 2019–2022**

Lapangan Usaha/Industry		2019	2020	2021 <sup>x</sup>	2022 <sup>xx</sup>
(1)		(2)	(3)	(4)	(5)
A	Pertanian, Kehutanan, dan Perikanan/ <i>Agriculture, Forestry, and Fishing</i>	-0,26	0,96	0,87	5,68
B	Pertambangan dan Penggalian/ <i>Mining and Quarrying</i>	-0,22	-3,81	0,05	-0,07
C	Industri Pengolahan/ <i>Manufacturing</i>	22,42	25,48	11,88	13,34
D	Pengadaan Listrik dan Gas/ <i>Electricity and Gas</i>	5,55	5,77	14,29	11,45
E	Pengadaan Air; Pengelolaan Sampah, Limbah, dan Daur Ulang/ <i>Water Supply; Sewerage, Waste Management, and Remediation Activities</i>	5,62	9,66	18,27	15,01
F	Konstruksi/ <i>Construction</i>	3,27	4,02	5,30	0,58
G	Perdagangan Besar dan Eceran; Reparasi Mobil dan Sepeda Motor/ <i>Wholesale and Retail Trade; Repair of Motor Vehicles and Motorcycles</i>	4,69	4,70	2,97	3,94
H	Transportasi dan Pergudangan/ <i>Transportation and Storage</i>	6,54	8,06	-0,60	9,78
I	Penyediaan Akomodasi dan Makan Minum/ <i>Accommodation and Food Service Activities</i>	6,07	6,04	-1,27	9,72
J	Informasi dan Komunikasi/ <i>Information and Communication</i>	8,74	8,09	7,06	5,44
K	Jasa Keuangan dan Asuransi/ <i>Financial and Insurance Activities</i>	6,10	4,57	3,27	0,70
L	Real Estat/ <i>Real Estate Activities</i>	8,51	8,93	8,42	6,19

Lanjutan Tabel/*Continued Table 12.4*

Lapangan Usaha/ <i>Industry</i>		2019	2020	2021 <sup>x</sup>	2022 <sup>xx</sup>
(1)		(2)	(3)	(4)	(5)
M,N	Jasa Perusahaan/ <i>Business Activities</i>	6,47	6,85	3,10	9,61
O	Administrasi Pemerintahan, Pertahanan, dan Jaminan Sosial Wajib/ <i>Public Administration and Defence; Compulsory Social Security</i>	2,80	2,71	-1,65	-1,07
P	Jasa Pendidikan/ <i>Education</i>	4,88	5,05	1,48	5,20
Q	Jasa Kesehatan dan Kegiatan Sosial/ <i>Human Health and Social Work Activities</i>	6,62	6,24	6,63	5,03
R,S,T,U	Jasa Lainnya/ <i>Other Services Activities</i>	7,64	6,64	4,98	13,28
<b>Produk Domestik Regional Bruto/<i>Gross Regional Domestic Product</i></b>		6,48	7,77	4,75	6,63

Catatan/*Note*: \* Angka Sementara/*Temporary Numbers*

\*\*\* Angka Sangat Sementara/*The Numbers is Very Temporary*

Sumber/*Source*: BPS, berbagai sensus, survei dan sumber lain/*BPS-Statistics Indonesia, various census, survey, and other sources*

**Tabel**  
**Table** 12.5**Produk Domestik Regional Bruto Atas Dasar Harga Berlaku Menurut Jenis Pengeluaran di Kabupaten Majalengka (miliar rupiah), 2018–2022**  
**Gross Regional Domestic Product at Current Market Prices by Type of Expenditure in Majalengka Regency (billion rupiahs), 2018–2022**

<b>Jenis Pengeluaran</b> <b>Type of Expenditure</b>	<b>2018</b>	<b>2019</b>	<b>2020</b>	<b>2021*</b>	<b>2022**</b>
(1)	(2)	(3)	(4)	(5)	(6)
Pengeluaran Konsumsi Rumah Tangga <i>Household Consumption Expenditure</i>	21 316,66	23 152,52	23.135.001,20	23.908.225,25	26.287.956,16
Pengeluaran Konsumsi LNPRT <i>NPISH Consumption Expenditure</i>	183,61	192,88	188.750,65	193.436,20	207.877,77
Pengeluaran Konsumsi Pemerintah <i>Government Consumption Expenditure</i>	2 664,71	2 772,95	2.808.044,75	2.966.774,49	3.000.815,04
Pembentukan Modal Tetap Bruto <i>Gross Fixed Capital Formation</i>	10 758,41	11 463,28	10.947.530,87	11.775.546,58	12.639.161,03
Perubahan Inventori <i>Changes in Inventories</i>	<b>967,01</b>	<b>985,91</b>	<b>508.122,33</b>	<b>(280.492,56)</b>	<b>32.871,79</b>
Net Ekspor Barang dan Jasa <i>Net Exports of Goods and Services</i>	<b>(7 792,04)</b>	<b>(7 227,29)</b>	<b>(5.408,23)</b>	<b>(4.362,81)</b>	<b>(4.389,84)</b>
<b>Produk Domestik Regional Bruto</b> <b>Gross Regional Domestic Product</b>	<b>28 098,36</b>	<b>31 340,23</b>	<b>32.179,22</b>	<b>34.200,68</b>	<b>37.778,84</b>

Catatan/Note: \* Angka Sementara/Temporary Numbers

\*\* Angka Sangat Sementara/The Numbers is Very Temporary

Sumber/Source: BPS, berbagai sensus, survei dan sumber lain/BPS-Statistics Indonesia, various census, survey, and other sources

**Tabel**  
**Table** 12.6

**Produk Domestik Regional Bruto Atas Dasar Harga Konstan 2010 Menurut Jenis Pengeluaran di Kabupaten Majalengka (miliar rupiah), 2018–2022**  
**Gross Regional Domestic Product at 2010 Constant Market Prices by Type of Expenditure in Majalengka Regency (billion rupiahs), 2018–2022**

<b>Jenis Pengeluaran</b> <b>Type of Expenditure</b>	<b>2018</b>	<b>2019</b>	<b>2020</b>	<b>2021*</b>	<b>2022**</b>
(1)	(2)	(3)	(4)	(5)	(6)
Pengeluaran Konsumsi Rumah Tangga <i>Household Consumption Expenditure</i>	14 612,59	15 309,25	15.000,53	15.254,12	15.969,38
Pengeluaran Konsumsi LNPR <i>NPISH Consumption Expenditure</i>	132,76	136,28	130,73	132,62	137,43
Pengeluaran Konsumsi Pemerintah <i>Government Consumption Expenditure</i>	1 702,81	1 759,53	1.761,38	1.828,27	1.804,50
Pembentukan Modal Tetap Bruto <i>Gross Fixed Capital Formation</i>	7 585,73	7 848,13	7.462,52	7.980,04	8.114,68
Perubahan Inventori <i>Changes in Inventories</i>	<b>590,21</b>	<b>590,70</b>	<b>302,69</b>	<b>(156,62)</b>	<b>18,34</b>
Net Ekspor Barang dan Jasa <i>Net Exports of Goods and Services</i>	<b>(4 617,22)</b>	<b>(4 082,17)</b>	<b>(2.903,34)</b>	<b>(2.249,68)</b>	<b>(1.743,58)</b>
<b>Produk Domestik Regional Bruto</b> <b>Gross Regional Domestic Product</b>	<b>20 006,88</b>	<b>21 561,72</b>	<b>21.754,53</b>	<b>22.788,75</b>	<b>24.300,77</b>

Catatan/Note: \* Angka Sementara/Temporary Numbers

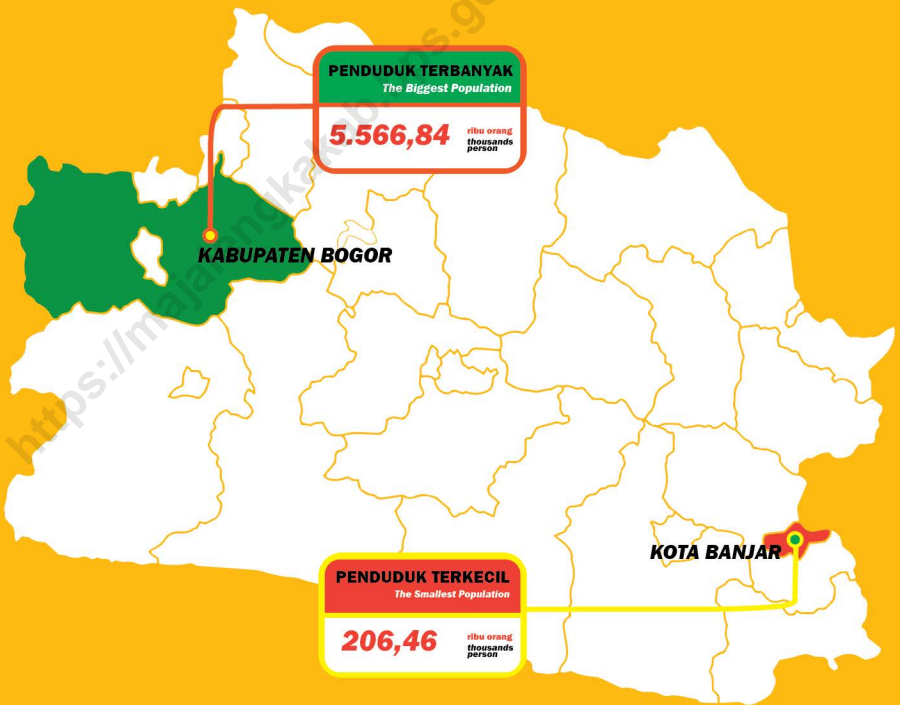
\*\* Angka Sangat Sementara/The Numbers is Very Temporary

Sumber/Source: BPS, berbagai sensus, survei dan sumber lain/BPS-Statistics Indonesia, various census, survey, and other sources

**JUMLAH  
PENDUDUK  
PROVINSI JAWA BARAT**

Population in Jawa Barat Province

**49.405,81**  
ribu orang  
thousands person



Sumber/Source:

Badan Pusat Statistik Provinsi Jawa Barat  
Statistics of Jawa Barat Province



**PENJELASAN TEKNIS**

1. Sumber utama data kependudukan adalah sensus penduduk yang dilaksanakan setiap sepuluh tahun sekali. Sensus penduduk telah dilaksanakan sebanyak tujuh kali sejak Indonesia merdeka, yaitu tahun 1961, 1971, 1980, 1990, 2000, 2010, dan 2021.

Di dalam sensus penduduk, pencacahan dilakukan terhadap seluruh penduduk yang berdomisili di wilayah teritorial Indonesia termasuk warga negara asing kecuali anggota korps diplomatik negara sahabat beserta keluarganya.

Metode pengumpulan data dalam sensus dilakukan dengan wawancara antara petugas sensus dengan responden dan juga melalui e-census. Pencatatan penduduk menggunakan konsep usual residence, yaitu konsep di mana penduduk biasa bertempat tinggal. Bagi penduduk yang bertempat tinggal tetap dicacah di mana mereka biasa tinggal, sedangkan untuk penduduk yang tidak bertempat tinggal tetap dicacah di tempat di mana mereka ditemukan petugas sensus pada malam 'Hari Sensus'. Termasuk penduduk yang tidak bertempat tinggal tetap adalah tuna wisma, awak kapal berbendera Indonesia,

**TECHNICAL NOTES**

1. *The main source of demographic data is population census, which is conducted every ten years. Population Census has been conducted seven times since Indonesia's independence: 1961, 1971, 1980, 1990, 2000, 2010, and 2021.*

*The population census enumerates all residents who domicile in the entire territory of Indonesia including foreign citizens except the diplomatic corps members and their families.*

*The method of data collection in a population census involves interviewing respondents and conducting e-census. Enumeration of the population uses the concept of "usual residence", which is the concept of "places where people usually live" De jure was applied to the permanent residents, while de facto was applied to nonpermanent residents. The permanent residents were enumerated in place where they normally live, the non-permanent residents were enumerated where they were found by the enumerators, on the night of 'Census Date' The non permanent residents include homeless people, ship crew, boat people, remote area community, and internally displaced persons. Those who had permanent residence and*



penghuni perahu/rumah apung, masyarakat terpencil/terasing, dan pengungsi. Bagi mereka yang mempunyai tempat tinggal tetap dan sedang bepergian ke luar wilayah lebih dari enam bulan, tidak dicacah di tempat tinggalnya, tetapi dicacah di tempat tujuannya. Untuk tahun yang tidak dilaksanakan sensus penduduk, data kependudukan diperoleh dari hasil proyeksi penduduk. Proyeksi penduduk merupakan suatu perhitungan ilmiah yang didasarkan pada asumsi dari komponen-komponen perubahan penduduk, yaitu kelahiran, kematian, dan migrasi. Proyeksi penduduk Indonesia 2010–2035 menggunakan data dasar penduduk hasil SP2010.

2. Laju pertumbuhan Produk Domestik Bruto diperoleh dari perhitungan PDB atas dasar harga konstan. Diperoleh dengan cara mengurangi nilai PDB pada tahun ke-n terhadap nilai pada tahun ke n-1 (tahun sebelumnya), dibagi dengan nilai pada tahun ke n-1, dikalikan dengan 100 persen. Laju pertumbuhan menunjukkan perkembangan agregat pendapatan dari satu waktu tertentu terhadap waktu sebelumnya.

*had been travelling away from their home for six months or more were not enumerated in their permanent place, but in the place where they were during the census. For the periods where the population census is not conducted, population projection is done to estimate population during those years. The population projection is an estimate based on the demographic components, such as birth, death, and migration. Indonesia's 2010–2035 population projection used the 2010 Population Census as the base population.*

*2. Growth rate of Gross Domestic Product is derived from GDP at constant market prices. It is obtained by subtracting the value of GDP year n with the value of GDP year n-1, divided by the value of GDP year n-1 then multiplied by 100 percent. The growth rate of GDP explains the income growth during the given period.*

**ULASAN**

Hasil Proyeksi Penduduk 2022, penduduk Jawa Barat tercatat sebanyak 48,78 juta jiwa, menjadikan Jawa Barat sebagai provinsi terbesar di Indonesia dalam hal jumlah penduduk.

Pada tahun 2022 ekonomi Jawa Barat tumbuh sebesar 3,74 persen. Angka ini lebih tinggi dari tahun sebelumnya yang mencapai -2,52 persen.

Kabupaten Majalengka merupakan wilayah dengan penduduk terbesar keduabelas di Jawa Barat.

**DESCRIPTION**

*The results of the 2022 Population Projectin, Jawa Barat's population was recorded at 48.78 million, making Jawa Barat the largest province in Indonesia in terms of population.*

*In 2022 the economy of Jawa Barat will grow by 3.74 percent. This figure is higher than the previous year which reached -2.52 percent.*

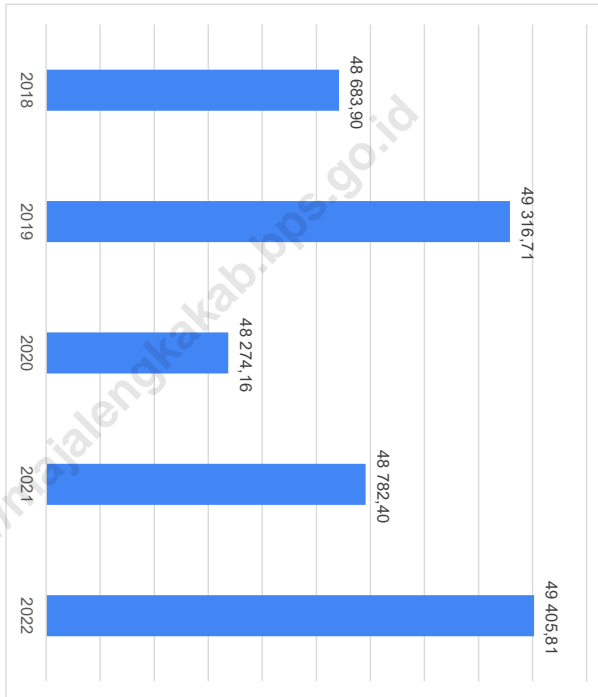
*Majalengka Regency is the twelfth largest population in Jawa Barat.*



Gambar  
Figures

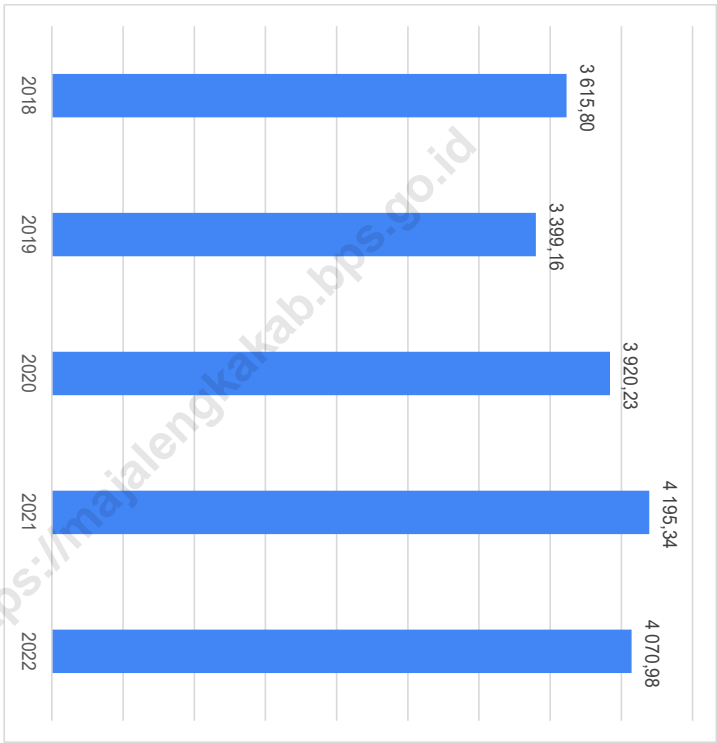
13.1

Jumlah Penduduk di Provinsi Jawa Barat (ribu), 2018–2022  
*Population in West Java Province (thousand), 2018–2022*



Sumber/Source : Badan Pusat Statistik Provinsi Jawa Barat

Gambar 13.2 Jumlah Penduduk Miskindi Provinsi Jawa Barat (ribu), 2018–2022  
Figures Number of Poor Population in West Java Province (thousand), 2018–2022



Sumber/Source : Badan Pusat Statistik Provinsi Jawa Barat

**Tabel**  
**Table** 13.1**Jumlah Penduduk Menurut Kabupaten/Kota di Provinsi Jawa Barat (ribu), 2018–2022**  
**Population by Regency/Municipality in West Java Province (thousand), 2018–2022**

Kabupaten/Kota Regency/Municipality	2018	2019	2020	2021	2022
(1)	(2)	(3)	(4)	(5)	(6)
<b>Kabupaten / Regency</b>					
Bogor	5 840,90	5 965,41	5 427,07	5 489,54	5 566,84
Sukabumi	2 460,70	2 466,27	2 725,45	2 761,48	2 806,66
Cianjur	2 260,60	2 263,07	2 477,56	2 506,68	2 542,79
Bandung	3 717,30	3 775,28	3 623,79	3 666,16	3 718,66
Garut	2 606,40	2 622,43	2 585,61	2 604,79	2 627,22
Tasikmalaya	1 751,30	1 754,13	1 865,20	1 883,73	1 906,29
Ciamis	1 188,60	1 195,18	1 229,07	1 237,73	1 247,77
Kuningan	1 074,50	1 080,80	1 167,69	1 180,39	1 196,02
Cirebon	2 176,20	2 192,90	2 270,62	2 290,97	2 315,42
Majalengka	1 199,30	1 205,03	1 305,48	1 318,97	1 335,46
Sumedang	1 149,90	1 152,40	1 152,51	1 159,35	1 167,03
Indramayu	1 719,20	1 728,47	1 834,43	1 851,38	1 871,83
Subang	1 579,00	1 595,83	1 595,32	1 608,59	1 624,39
Purwakarta	953,4	962,89	997,87	1 011,47	1 028,57
Karawang	2 336,00	2 353,92	2 439,09	2 468,58	2 505,25
Bekasi	3 630,90	3 763,89	3 113,02	3 157,96	3 214,79
Bandung Barat	1 683,70	1 699,90	1 788,34	1 814,23	1 846,97
Pangandaran	397,2	399,28	423,67	427,61	432,38
<b>Kota/City</b>					
Bogor	1 096,80	1 112,08	1 043,07	1 052,36	1 063,51
Sukabumi	326,30	328,68	346,33	350,80	356,41
Bandung	2 503,70	2 507,89	2 444,16	2 452,94	2 461,55
Cirebon	316,30	319,31	333,30	336,86	341,24
Bekasi	2 931,90	3 003,92	2 543,68	2 564,94	2 590,26
Depok	2 330,30	2 406,83	2 056,34	2 085,94	2 123,35
Cimahi	607,80	614,30	568,40	571,63	575,24
Tasikmalaya	662,70	663,52	716,16	723,92	733,47
Banjar	182,80	183,11	200,97	203,42	206,46
Jawa Barat	48 683,90	49 316,71	48 274,16	48 782,40	49 405,81

Catatan/Note: ...

Sumber/Source: Badan Pusat Statistik Provinsi Jawa Barat

**Tabel** 13.2  
**Table**

**Laju Pertumbuhan Produk Domestik Regional Bruto Atas Dasar Harga Konstan 2010 Menurut Kabupaten/Kota di Provinsi Jawa Barat (persen), 2019–2022**  
**Rate of Growth of Gross Regional Domestic Products at 2010 Constant Market Prices by Regency/Municipality in West Java Province (percent), 2019–2022**

<b>Kabupaten/Kota</b> <b>Regency/Municipality</b>	<b>2019</b>	<b>2020</b>	<b>2021</b>	<b>2022</b>
(1)	(2)	(3)	(4)	(5)
<b>Kabupaten / Regency</b>				
Bogor	5,85	- 1,76	3,55	1,46
Sukabumi	5,64	- 0,92	3,75	1,69
Cianjur	5,67	- 0,78	3,48	1,50
Bandung	6,36	- 1,80	3,56	1,49
Garut	5,02	- 1,26	3,58	0,92
Tasikmalaya	5,43	- 0,98	3,43	1,25
Ciamis	5,38	- 0,14	3,66	0,87
Kuningan	6,59	0,11	3,56	1,38
Cirebon	4,68	-1,08	2,47	1,12
Majalengka	7,77	0,89	4,75	1,31
Sumedang	6,33	-1,12	3,17	0,72
Indramayu	3,2	-1,58	0,58	1,16
Subang	4,61	-1,15	2,4	1,04
Purwakarta	4,37	-2,13	3,42	1,75
Karawang	4,21	-3,8	5,85	1,54
Bekasi	3,95	-3,4	3,65	1,86
Bandung Barat	5,05	-2,41	3,46	1,86
Pangandaran	5,94	- 0,05	3,67	1,17
<b>Kota/City</b>				
Bogor	6,19	- 0,41	3,76	1,12
Sukabumi	5,53	- 1,49	3,71	1,65
Bandung	6,79	- 2,28	3,76	0,41
Cirebon	6,29	- 0,98	3,04	1,35
Bekasi	5,41	- 2,58	3,22	1,04
Depok	6,74	- 1,92	3,76	1,85
Cimahi	7,85	- 2,26	4,19	0,69
Tasikmalaya	5,97	- 2,01	3,57	1,37
Banjar	5,03	0,94	3,46	1,55
<b>Jawa Barat</b>	<b>5,02</b>	<b>-2,52</b>	<b>3,74</b>	<b>1,33</b>

Catatan/Note: ...

Sumber/Source: BPS dan sumber lain/BPS-Statistics Indonesia and other sources

**Tabel**  
**Table** 13.3**Jumlah Penduduk Miskin Menurut Kabupaten/Kota di  
Provinsi Jawa Barat (ribu), 2018–2022**  
**Number of Poor Population by Regency/Municipality in  
West Java Province (thousand), 2018–2022**

Kabupaten/Kota Regency/Municipality	2018	2019	2020	2021	2022
(1)	(2)	(3)	(4)	(5)	(6)
<b>Kabupaten / Regency</b>					
Bogor	415,00	395,03	465,67	491,24	474,74
Sukabumi	166,30	153,30	175,10	194,35	186,28
Cianjur	221,60	207,07	234,47	260,02	246,81
Bandung	246,10	223,21	263,60	269,18	258,61
Garut	241,30	235,19	262,78	281,36	276,67
Tasikmalaya	172,40	159,93	181,52	200,59	194,10
Ciamis	85,70	79,41	91,39	96,60	93,96
Kuningan	131,20	123,16	139,20	143,35	140,25
Cirebon	232,40	217,64	247,94	271,02	266,10
Majalengka	129,30	121,06	138,21	151,14	147,12
Sumedang	112,10	104,18	118,38	126,28	120,12
Indramayu	204,20	191,86	220,31	228,59	225,04
Subang	136,60	129,18	149,81	158,97	155,34
Purwakarta	75,90	71,86	80,17	84,27	83,44
Karawang	188,00	173,66	195,41	210,78	199,91
Bekasi	157,20	149,43	186,30	202,73	201,14
Bandung Barat	169,00	159,03	179,46	190,77	183,67
Pangandaran	32,20	30,73	36,05	39,07	37,91
<b>Kota/City</b>					
Bogor	64,90	63,97	75,04	80,09	79,15
Sukabumi	23,20	21,87	25,42	27,19	26,59
Bandung	89,40	84,67	100,02	112,50	109,82
Cirebon	28,00	26,80	30,61	31,98	31,47
Bekasi	119,80	113,65	134,01	144,12	137,39
Depok	49,40	49,35	60,43	63,86	64,36
Cimahi	29,90	26,91	31,64	32,48	31,16
Tasikmalaya	84,20	76,98	86,13	89,46	87,13
Banjar	10,40	10,07	11,16	13,37	12,73
Jawa Barat	<b>3 615,80</b>	<b>3 399,16</b>	<b>3 920,23</b>	<b>4 195,34</b>	<b>4 070,98</b>

Catatan/Note: ...

Sumber/Source: BPS, Survei Sosial Ekonomi Nasional/BPS-Statistics Indonesia, National Socioeconomic Survey



**Tabel**  
**Table** 13.4

**Indeks Pembangunan Manusia Menurut Kabupaten/Kota  
di Provinsi Jawa Barat, 2018–2022**  
*Human Development Index by Regency/Municipality in  
West Java Province, 2018–2022*

Kabupaten/Kota Regency/Municipality	2018	2019	2020	2021	2022
(1)	(2)	(3)	(4)	(5)	(6)
<b>Kabupaten / Regency</b>					
Bogor	69,69	70,65	70,40	70,60	71,20
Sukabumi	66,05	66,87	66,88	67,07	67,64
Cianjur	64,62	65,38	65,36	65,56	65,94
Bandung	71,75	72,41	72,39	72,73	73,16
Garut	65,42	66,22	66,12	66,45	67,41
Tasikmalaya	65,00	65,64	65,67	65,90	66,84
Ciamis	69,63	70,39	70,49	70,93	71,45
Kuningan	68,55	69,12	69,38	69,71	70,16
Cirebon	68,05	68,69	68,75	69,12	70,06
Majalengka	66,72	67,52	67,59	67,81	68,56
Sumedang	70,99	71,46	71,64	71,80	72,69
Indramayu	66,36	66,97	67,29	67,64	68,55
Subang	68,31	68,69	68,95	69,13	69,87
Purwakarta	69,98	70,67	70,82	70,98	71,56
Karawang	69,89	70,86	70,66	70,94	71,74
Bekasi	73,49	73,99	74,07	74,45	75,22
Bandung Barat	67,46	68,27	68,08	68,29	69,04
Pangandaran	67,44	68,21	68,06	68,28	69,03
<b>Kota/City</b>					
Bogor	75,66	76,23	76,11	76,59	77,17
Sukabumi	73,55	74,31	74,21	74,60	75,40
Bandung	81,06	81,62	81,51	81,96	82,50
Cirebon	74,35	74,92	74,89	75,25	75,89
Bekasi	81,04	81,59	81,50	81,95	82,46
Depok	80,29	80,82	80,97	81,37	81,86
Cimahi	77,56	78,11	77,83	78,06	78,77
Tasikmalaya	72,03	72,84	73,04	73,31	73,83
Banjar	71,25	71,75	71,70	71,92	72,55
Jawa Barat	<b>71,30</b>	<b>72,03</b>	<b>72,09</b>	<b>72,45</b>	<b>73,12</b>

Catatan/Note: ...

Sumber/Source: BPS, Seri Berita Resmi Statistik Indeks Pembangunan Manusia/BPS-Statistics Indonesia, Series of Press Releases of Human Development Index

**ST 2023**

**SENSUS PERTANIAN  
CENSUS OF AGRICULTURE**

**BerAKHLAK**

Berorientasi Pelayanan Akuntabel Kompeten  
Harmonis Loyal Adaptif Kolaboratif  
Service Oriented, Accountable, Competent,  
Harmonious, Loyal, Adaptive, Collaborative

**DATA**

**MENCERDASKAN BANGSA**

*Enlighten The Nation*



**BADAN PUSAT STATISTIK  
KABUPATEN MAJALENGKA  
BPS-STATISTICS OF MAJALENGKA REGENCY**

Jl. Gerakan Koperasi No. 39 Majalengka 45411

Telp.: (0233) 281055 Fax.: (0233) 281055

Homepage: <http://majalengkakab.bps.go.id>,

E-mail: [bps3210@bps.go.id](mailto:bps3210@bps.go.id)



9 770215 425004