

Katalog/Catalog: 1102001.3207

KABUPATEN CIAMIS DALAM ANGKA

Ciamis Regency in Figures



BADAN PUSAT STATISTIK
KABUPATEN CIAMIS
BPS STATISTICS OF CIAMIS REGENCY

2023

KABUPATEN CIAMIS DALAM ANGKA

Ciamis Regency in Figures

2023

KABUPATEN CIAMIS DALAM ANGKA
Ciamis Regency in Figures
2023

ISSN: 0215.4220

No. Publikasi/*Publication Number*: 32070.2303

Katalog /*Catalog*: 1102001.3207

Ukuran Buku/*Book Size*: 14,8 cm x 21 cm

Jumlah Halaman/*Number of Pages* : xlvi + 370 hal/*pages*

Naskah/*Manuscript*:

BPS Kabupaten Ciamis

BPS-Statistics of Ciamis Regency

Penyunting/*Editor*:

BPS Kabupaten Ciamis

BPS-Statistics of Ciamis Regency

Desain Kover/*Cover Design*:

BPS Kabupaten Ciamis

BPS-Statistics of Ciamis Regency

Ilustrasi Kover/*Cover Illustration*:

Jembatan Cirahong

Diterbitkan oleh/*Published by*:

©BPS Kabupaten Ciamis/*BPS-Statistics of Ciamis Regency*

Dicetak oleh/*Printed by*:

CV. Rikma Karya

Dilarang mengumumkan, mendistribusikan, mengomunikasikan, dan/atau menggandakan sebagian atau seluruh isi buku ini untuk tujuan komersil tanpa izin tertulis dari Badan Pusat Statistik.

Prohibited to announce, distribute, communicate, and/or copy part or all of this book for commercial purpose without permission from BPS-Statistics Indonesia.

TIM PENYUSUN/TEAM MEMBERS

Pengarah/Director

Dadang Darmansyah

Penanggung Jawab/Persons in Charge

Dadang Darmansyah

Penyunting/Editors

Yaya Suhaya

Pengolah Data dan Penulis Naskah/Data Processing and Authors

Jehada Rosmaniar

Penata Letak/Layout Designers

Jehada Rosmaniar

<https://ciamirka.com/ps-301id>

KONTRIBUTOR DATA/DATA CONTRIBUTOR

1. Kementerian Agama/*Ministry of Religious Affair*
2. Kementerian Pendidikan dan Kebudayaan/*The Ministry of Education and Culture*
3. Badan Meteorologi Klimatologi dan Geofisika/*Meteorological, Climatology, and Geophysical Agency*
4. Badan Pusat Statistik/*BPS-Statistics Indonesia*
5. Badan Kepegawaian dan Pengembangan Sumber Daya Manusia Kabupaten Ciamis/*Departement of Employment and Human Resources Development Ciamis Regency*
6. Badan Pengelolaan Keuangan Daerah Kabupaten Ciamis/*Regional Financial Management Agency of Ciamis Regency*
7. Pusat Pengelolaan Pendapatan Daerah Kabupaten Ciamis/*Regional Revenue Management Center of Ciamis Regency*
8. Badan Pertanahan Nasional Kabupaten Ciamis/*National Land Agency of Ciamis Regency*
9. Dinas Kependudukan dan Pencatatan Sipil Kabupaten Ciamis/*Population and Civil Registration Agency Ciamis Regency*
10. Dinas Kesehatan Kabupaten Ciamis/*Department of Health Ciamis Regency*
11. Dinas Komunikasi dan Informatika Kabupaten Ciamis/*Department of Communication and Informatics Ciamis Regency*
12. Dinas Koperasi, UKM dan Perdagangan Kabupaten Ciamis/*Department of Cooperatives, Small and Medium Enterprises and Trade Ciamis Regency*
13. Dinas Pariwisata Kabupaten Ciamis/*Department of Tourism Ciamis Regency*
14. Dinas Pengendalian Penduduk, Keluarga Berencana, Pemberdayaan Perempuan dan Perlindungan Anak Kabupaten Ciamis/*Department of Population Control, Family Planning, Women's Empowerment and Child Protection Ciamis Regency*
15. Dinas Penanaman Modal dan Pelayanan Terpadu Satu Pintu Kabupaten Ciamis/*Departement of Investment and One Place Integrated Service of Ciamis Regency*
16. Badan Penanggulangan Bencana Daerah Kabupaten Ciamis/*Department of Regional Disaster Management in CiamisRegency*

17. Dinas Perhubungan Kabupaten Ciamis/*Department of Transportation Ciamis Regency*
18. Dinas Pertanian dan Ketahanan Pangan Kabupaten Ciamis/*Department Of Agriculture and Food Security Ciamis Regency*
19. Dinas Peternakan dan Perikanan Kabupaten Ciamis/*Department of Livestock and Fishery Ciamis Regency*
20. Dinas Pekerjaan Umum Penataan Ruang dan Pertanahan Kabupaten Ciamis/*Department of Publik Work, Spatial Planning, and Land Ciamis Regency*
21. Dinas Sosial Kabupaten Ciamis/*Department of Social Ciamis Regency*
22. Dinas Pemberdayaan Masyarakat dan Desa Kabupaten Ciamis/*Department of Community and Village Empowerment Service Ciamis Regency*
23. Dinas Tenaga Kerja Kabupaten Ciamis/*Department of Labor Ciamis Regency*
24. Dinas Perumahan Rakyat Kawasan Permukiman dan Lingkungan Hidup Kabupaten Ciamis/*Department of Public Housing for Settlement Areas and the Environment of Ciamis Regency*
25. Sekretariat DPRD Kabupaten Ciamis/*Secretariat of Regional House of Representative Ciamis Regency*
26. Kepolisian Resor Ciamis/*Ciamis District Police Ofiice*
27. PDAM Tirta Galuh Kabupaten Ciamis/*PDAM Tirta Galuh Kabupaten Ciamis*
28. Pengadilan Negeri Ciamis
29. PT. PLN ULP Ciamis/*PT. PLN ULP Ciamis*
30. PT. Pos Indonesia Ciamis/*PT. Pos Indonesia Ciamis*

PETA WILAYAH KABUPATEN CIAMIS
MAP OF CIAMIS REGENCY



PETA KABUPATEN CIAMIS

KEPALA BPS KABUPATEN CIAMIS
CHIEF STATISTICIAN OF CIAMIS REGENCY



DADANG DARMANSYAH



KATA PENGANTAR

Kabupaten Ciamis Dalam Angka 2023 merupakan publikasi tahunan yang diterbitkan oleh BPS Kabupaten Ciamis. Disadari bahwa publikasi ini belum sepenuhnya memenuhi harapan pihak pemakai data khususnya para perencana, namun diharapkan dapat membantu melengkapi penyusunan rencana pembangunan di Kabupaten Ciamis.

Publikasi ini dapat terwujud berkat kerja sama dan bantuan dari berbagai pihak baik instansi pemerintah maupun swasta. Kepada semua pihak yang telah memberikan bantuan disampaikan penghargaan dan terima kasih yang sebesar-besarnya.

Walaupun publikasi ini telah disiapkan sebaik-baiknya, namun disadari masih ada kekurangan dan kesalahan yang terjadi. Untuk perbaikan publikasi ini, tanggapan dan saran yang bersifat konstruktif dari para pemakai sangat diharapkan.

Ciamis, 28 Februari 2023
Kepala BPS
Kabupaten Ciamis

DADANG DARMANSYAH



PREFACE

Ciamis Regency in Figures 2023 is an annual publication written by BPS Regency of Ciamis. Honestly, this publication has not perfect yet and has not filled the user's hope, especially for the planners yet, but hopely it can help to equip compilation of development planning in this new regency.

This comprehensive publication has been made possible with the assistance and contribution from several governmental institutions and private organizations. To all parties who have been involved in the preparation of this publication, I would like to express my sincerest appreciation and gratitude.

Comments and constructive suggestions for the improvement of this publication are always welcome.

Ciamis, 28 February 2023
Chief Statistician of
Ciamis Regency

DADANG DARMANSYAH

DAFTAR ISI / CONTENTS

	Halaman Page
Kata Pengantar/ <i>Preface</i>	xi
Daftar Isi/ <i>Contents</i>	xiii
Daftar Tabel/ <i>List of Tables</i>	xv
Daftar Singkatan/ <i>List of Abbreviations</i>	xliii
Statistik Kunci/ <i>Key Statistics</i>	xlv
1. Geografi dan Iklim/ <i>Geography and Climate</i>	1
2. Pemerintahan/ <i>Government</i>	15
3. Penduduk dan Ketenagakerjaan/ <i>Population and Employment</i>	49
4. Sosial dan Kesejahteraan Rakyat/ <i>Social and Welfare</i>	75
5. Pertanian, Kehutanan, Peternakan, dan Perikanan/ <i>Agriculture, Forestry, Livestock, and Fishery</i>	163
6. Industri, Pertambangan, dan Energi/ <i>Industry, Mining, and Energy</i>	239
7. Pariwisata/ <i>Tourism</i>	257
8. Transportasi dan Komunikasi/ <i>Transportation and Communication</i>	279
9. Perbankan, Koperasi, dan Harga-harga/ <i>Banking, Cooperative, dan Prices</i>	291
10. Pengeluaran Penduduk/ <i>Population Expenditure</i>	319
11. Perdagangan/ <i>Trade</i>	329
12. Sistem Neraca Regional/ <i>System of Regional Accounts</i>	337
13. Perbandingan Antar Kabupaten/Kota/ <i>Regency/Municipal Comparison</i>	359

DAFTAR TABEL/LIST OF TABLES

Halaman
Page

1.	GEOGRAFI DAN IKLIM/GEOGRAPHY AND CLIMATE	
1.1	KEADAAN GEOGRAFI	
	GEOGRAPHY CONDITION	
1.1.1	Luas Daerah dan Jumlah Pulau Menurut Kecamatan di Kabupaten Ciamis, 2022 <i>Total Area and Number of Islands by Subdistrict in Ciamis Regency, 2022</i>	8
1.1.2	Tinggi Wilayah dan Jarak ke Ibukota Kabupaten Menurut Kecamatan di Kabupaten Ciamis, 2022 <i>Altitude and Distance to the Capital of Regency by Subdistrict in Ciamis Regency, 2022</i>	10
1.1.3	Letak Koordinat Kecamatan di Kabupaten Ciamis, 2022 <i>Location of Subdistrict Coordinates in Ciamis Regency, 2022</i>	11
1.2	KEADAAN IKLIM	
	CLIMATE CONDITION	
1.2.1	Pengamatan Unsur Iklim Menurut Bulan di Stasiun Meteorologi Kertajati - Majalengka, 2022 <i>Observation of Climate Elements By Months at Kertajati - Majalengka Meteorology Station, 2022</i>	12
2.	PEMERINTAHAN/GOVERNMENT	
2.1	WILAYAH ADMINISTRATIF	
	ADMINISTRATIVE AREA	
2.1.1	Jumlah Desa ¹ /Kelurahan Menurut Kecamatan, 2018–2022 <i>Number of Villages¹/Kelurahan by Subdistrict, 2018–2022</i>	22
2.1.2	Jumlah Desa Menurut Kecamatan dan Evaluasi Perkembangan Desa di Kabupaten Ciamis, 2022 <i>Number of Villages by Subdistrict and Village Development Evaluation in Ciamis Regency, 2022</i>	23

2.1.3	Jumlah Rukun Warga (RW), Rukun Tetangga (RT), dan Rasio RT terhadap RW di Kabupaten Ciamis, 2022 <i>Number of Citizens Association, Neighbourhood Association, and The Ratio in Ciamis Regency, 2022</i>	24
2.2	DEWAN PERWAKILAN RAKYAT DAERAH REGIONAL HOUSE OF REPRESENTATIVE	
2.2.1	Jumlah Anggota Dewan Perwakilan Rakyat Daerah Menurut Partai Politik dan Jenis Kelamin di Kabupaten Ciamis, 2022 <i>Number of Regional House of Representatives's Members by Political Parties and Sex Ciamis Regency, 2022</i>	25
2.2.2	Komposisi Keanggotaan Dewan Perwakilan Rakyat Daerah Kabupaten Ciamis Hasil Pemilu, 2009-2019 <i>Composition of Regional House of Representatives's Members of Ciamis Regency Election Results, 2009-2019</i>	26
2.2.3	Jumlah Anggota DPRD Kabupaten Ciamis Menurut Tingkat Pendidikan, 1999-2019 <i>Number of Regional House of Representatives's Members of Ciamis Regency by Level of Education, 1999-2019</i>	27
2.2.4	Banyaknya Keputusan DPRD dan Pemerintah Daerah Kabupaten Ciamis Menurut Jenis Keputusan, 2018-2022 <i>Number of Decision Made by The Regional House of Representatives and Local Government by Type of Decision in Ciamis Regency, 2018-2022</i>	28
2.3	SUMBER DAYA MANUSIA HUMAN RESOURCES	
2.3.1	Jumlah Pegawai Negeri Sipil Menurut Jabatan dan Jenis Kelamin di Kabupaten Ciamis, Desember 2021 dan Desember 2022 <i>Number of Civil Servants by Occupation and Sex in Ciamis Regency, December 2021 dan December 2022</i>	29
2.3.2	Jumlah Pegawai Negeri Sipil Menurut Tingkat Pendidikan dan Jenis Kelamin di Kabupaten Ciamis, Desember 2021 dan Desember 2022 <i>Number of Civil Servants by Educational Level and Sex in Ciamis Regency, Desember 2021 dan Desember 2022</i>	31

2.3.3	Jumlah Pegawai Negeri Sipil Menurut Tingkat Kepangkatan dan Jenis Kelamin di Kabupaten Ciamis, Desember 2021 dan Desember 2022 <i>Number of Civil Servants by Hierarchy and Sex in Ciamis Regency, Desember 2020 dan Desember 2022</i>	33
2.3.4	Jumlah Pegawai Negeri Sipil Daerah yang Berdinas di Kecamatan Menurut Jenis Kelamin, Desember 2021 dan Desember 2022 <i>Number of Regional Civil Servants Serving in Subdistricts by Sex, December 2021 and December 2022</i>	35
2.3.5	Jumlah Pegawai Negeri Sipil Daerah yang Berdinas di Kelurahan Menurut Jenis Kelamin, Desember 2021 dan Desember 2022 <i>Number of Regional Civil Servants Serving in Villagers by Sex, December 2021 and December 2022</i>	37
2.3.6	Jumlah Pegawai Negeri Sipil Menurut Dinas/Instansi Pemerintah dan Jenis Kelamin, Desember 2021 dan Desember 2022 <i>Number of Civil Servants by Government Offices/Agencies and Sex, December 2021 and December 2022</i>	39
2.4	KEUANGAN PEMERINTAH GOVERNMENT FINANCE	
2.4.1	Realisasi Pendapatan Pemerintah Kabupaten Ciamis Menurut Jenis Pendapatan (ribu rupiah), 2019–2022 <i>Actual Ciamis Regency Government Revenues by Kind of Revenues (thousand rupiahs), 2019–2022</i>	41
2.4.2	Realisasi Belanja Pemerintah Kabupaten Ciamis Menurut Jenis Belanja (ribu rupiah), 2019–2022 <i>Actual Ciamis Regency Government Expenditures by Kind of Expenditures (thousand rupiahs), 2019–2022</i>	43
2.5	PELAYANAN PUBLIK PUBLIC SERVICE	
2.5.1	Jumlah Pelayanan Akta Kelahiran, Akta Kematian, Akta Perkawinan Kabupaten Ciamis yang Sudah Dilakukan, 2017–2022 <i>Number of Birth Certificate, Death Certificate, and Marriage certificate Services That has been Done in Ciamis Regency, 2017–2022</i>	45

2.5.2	Jumlah Pelayanan Pencatatan Sipil Kabupaten Ciamis yang Sudah Dilakukan, 2017–2022 <i>Number of Civil Registration Services That has been Done in Ciamis Regency, 2017–2022.....</i>	46
2.5.3	Banyaknya Sertifikat Tanah yang Dikeluarkan Menurut Jenis Atas Hak Tanah di Kabupaten Ciamis, 2018–2022 <i>Number of Land Certificates Issued by Type of Land Rights in Ciamis Regency, 2018–2022.....</i>	47
3.	PENDUDUK DAN KETENAGAKERJAAN/ POPULATION AND EMPLOYMENT	
3.1	PENDUDUK POPULATION	
3.1.1	Penduduk, Laju Pertumbuhan Penduduk per Tahun, Distribusi Persentase Penduduk, Kepadatan Penduduk, Rasio Jenis Kelamin Penduduk Menurut Kecamatan di Kabupaten Ciamis, 2022 <i>Population, Annual Population Growth Rate, Percentage Distribution of Population, Population Density, and Population Sex Ratio by Subdistrict in Ciamis Regency, 2022</i>	61
3.1.2	Jumlah Penduduk Menurut Kelompok Umur dan Jenis Kelamin di Kabupaten Ciamis, 2022 <i>Population by Age Groups and Sex in Ciamis Regency, 2022</i>	64
3.2	KETENAGAKERJAAN EMPLOYMENT	
3.2.1	Jumlah Penduduk Berumur 15 Tahun Keatas Menurut Jenis Kegiatan Selama Seminggu yang Lalu dan Jenis Kelamin di Kabupaten Ciamis, 2022 <i>Population Aged 15 Years and Over by Type of Activity During The Previous Week and Sex in Ciamis Regency, 2022.....</i>	65
3.2.2	Penduduk Berumur 15 Tahun ke Atas Menurut Pendidikan Tertinggi yang Ditamatkan dan Jenis Kegiatan Selama Seminggu yang Lalu di Kabupaten Ciamis, 2022 <i>Population 15 Years of Age and Over by Educational Attainment and Type of Activity During the Previous Week in Ciamis Regency, 2022.....</i>	66

3.2.3	Penduduk Berumur 15 Tahun Ke Atas yang Bekerja Selama Seminggu yang Lalu Menurut Status Pekerjaan Utama dan Jenis Kelamin di Kabupaten Ciamis, 2022 <i>Population 15 Years of Age and Over who Worked During The Previous Week by Main Employment Status and Sex in Ciamis Regency, 2022</i>	68
3.2.4	Penduduk Berumur 15 Tahun Ke Atas Menurut Jenis Kegiatan Utama di Kabupaten Ciamis, 2020-2022 <i>Population 15 Years of Age and Over by Type of Main Activity in Ciamis Regency, 2020-2022</i>	69
3.2.5	Penduduk Berumur 15 Tahun Ke Atas Menurut Jenis Kegiatan Utama dan Jenis Kelamin di Kabupaten Ciamis, 2022 <i>Population 15 Years of Age and Over by Type of Main Activity and Sex in Ciamis Regency, 2022</i>	70
3.2.6	Penduduk Berumur 15 Tahun Ke Atas yang Bekerja Selama Seminggu yang Lalu Menurut Kelompok Umur dan Jenis Kelamin di Kabupaten Ciamis, 2021 <i>Population 15 Years of Age and Over Who Worked During The Previous Week by Age Group and Sex in Ciamis Regency, 2021</i>	71
3.2.7	Penduduk Berumur 15 Tahun Ke Atas yang Bekerja Selama Seminggu yang Lalu Menurut Lapangan Pekerjaan dan Jenis Kelamin di Kabupaten Ciamis, 2022 <i>Population 15 Years of Age and Over Who Worked During The Previous Week by Workfield and Sex in Ciamis Regency, 2022</i>	72
3.2.8	Penduduk Berumur 15 Tahun Ke Atas yang Bekerja Selama Seminggu yang Lalu Menurut Jumlah Jam Kerja dan Jenis Kelamin di Kabupaten Ciamis, 2021 <i>Population 15 Years of Age and Over Who Worked During The Previous Week by Total Working Hours and Sex in Ciamis Regency, 2021</i>	73
3.2.9	Kedaaan Bursa Kesempatan Kerja Menurut Tingkat Pendidikan dan Keegiatannya di Kabupaten Ciamis, 2022 <i>Job Opportunity Exchange Condition by Education Level and Activities in Ciamis Regency, 2022</i>	74

4. SOSIAL DAN KESEJAHTERAAN RAKYAT/SOCIAL AND WELFARE

4.1 PENDIDIKAN

EDUCATION

4.1.1	Jumlah Sekolah, Guru, dan Murid Taman Kanak-Kanak (TK) di Bawah Kementerian Pendidikan, Kebudayaan, Riset, dan Teknologi Menurut Kecamatan di Kabupaten Ciamis, 2021/2022 dan 2022/2023 <i>Number of Schools, Teachers, and Pupils in Kindergarten Under The Ministry of Education, Culture, Research, and Technology by Subdistrict in Ciamis Regency, 2021/2022 and 2022/2023</i>	84
4.1.2	Jumlah Sekolah, Guru, dan Murid Raudatul Athfal (RA) di Bawah Kementerian Agama Menurut Kecamatan di Kabupaten Ciamis, 2021/2022 dan 2022/2023 <i>Number of Schools, Teachers, and Pupils in Raudatul Athfal (RA) Under The Ministry of Religious Affairs by Subdistrict in Ciamis Regency, 2021/2022 and 2022/2023</i>	87
4.1.3	Jumlah Sekolah, Guru, dan Murid Sekolah Dasar (SD) di Bawah Kementerian Pendidikan, Kebudayaan, Riset, dan Teknologi Menurut Kecamatan di Kabupaten Ciamis, 2021/2022 dan 2022/2023 <i>Number of Schools, Teachers, and Pupils in Primary Schools Under The Ministry of Education, Culture, Research, and Technology by Subdistrict in Ciamis Regency, 2021/2022 and 2022/2023</i>	88
4.1.4	Jumlah Sekolah, Guru, dan Murid Madrasah Ibtidaiyah (MI) di Bawah Kementerian Agama Menurut Kecamatan di Kabupaten Ciamis, 2021/2022 dan 2022/2023 <i>Number of Schools, Teachers, and Pupils in Madrasah Ibtidaiyah (MI) Under The Ministry of Religious Affairs by Subdistrict in Ciamis Regency, 2021/2022 and 2022/2023</i>	91
4.1.5	Jumlah Sekolah, Guru, dan Murid Sekolah Menengah Pertama (SMP) di Bawah Kementerian Pendidikan, Kebudayaan, Riset, dan Teknologi Menurut Kecamatan di Kabupaten Ciamis, 2021/2022 dan 2022/2023 <i>Number of Schools, Teachers, and Pupils in Lower Secondary Schools Under The Ministry of Education, Culture, Research, and Technology by Subdistrict in Ciamis Regency, 2021/2022 and 2022/2023</i>	94

4.1.6	<p>Jumlah Sekolah, Guru, dan Murid Madrasah Tsanawiyah (MTs) di Bawah Kementerian Agama Menurut Kecamatan di Kabupaten Ciamis, 2021/2022 dan 2022/2023 <i>Number of Schools, Teachers, and Pupils in Madrasah Tsanawiyah (MTs) Under The Ministry of Religious Affairs by Subdistrict in Ciamis Regency, 2021/2022 and 2022/2023</i></p>	97
4.1.7	<p>Jumlah Sekolah, Guru, dan Murid Sekolah Menengah Atas (SMA) di Bawah Kementerian Pendidikan, Kebudayaan, Riset, dan Teknologi Menurut Kecamatan di Kabupaten Ciamis, 2021/2022 dan 2022/2023 <i>Number of Schools, Teachers, and Pupils in Upper Secondary Schools Under The Ministry of Education, Culture, Research, and Technology by Subdistrict in Ciamis Regency, 2021/2022 and 2022/2023</i></p>	100
4.1.8	<p>Jumlah Sekolah, Guru, dan Murid Sekolah Menengah Kejuruan (SMK) di Bawah Kementerian Pendidikan, Kebudayaan, Riset, dan Teknologi Menurut Kecamatan di Kabupaten Ciamis, 2021/2022 dan 2022/2023 <i>Number of Schools, Teachers, and Pupils in Vocational High Schools Under The Ministry of Education, Culture, Research, and Technology by Subdistrict in Ciamis Regency, 2021/2022 and 2022/2023</i></p>	103
4.1.9	<p>Jumlah Sekolah, Guru, dan Murid Madrasah Aliyah (MA) di Bawah Kementerian Agama Menurut Kecamatan di Kabupaten Ciamis, 2021/2022 dan 2022/2023 <i>Number of Schools, Teachers, and Pupils in Madrasah Aliyah (MA) Under the Ministry of Religious Affairs by Subdistrict in Ciamis Regency, 2021/2022 and 2022/2023</i></p>	106
4.1.10	<p>Jumlah Desa¹/Kelurahan yang Memiliki Fasilitas Sekolah Menurut Kecamatan dan Tingkat Pendidikan di Kabupaten Ciamis, 2019–2021 <i>Number of Villages¹/Kelurahan Having Educational Facilities by Subdistrict and Educational Level in Ciamis Regency, 2019–2021</i></p>	109
4.1.11	<p>Angka Partisipasi Murni (APM) dan Angka Partisipasi Kasar (APK) Menurut Jenjang Pendidikan di Kabupaten Ciamis, 2021 dan 2022 <i>Net Enrollment Rate and Gross Enrollment Ratio by Educational Level in Ciamis Regency, 2021 and 2022</i>.....</p>	114

4.1.12	Persentase Penduduk Berumur 15 Tahun ke Atas yang Melek Huruf Menurut Kelompok Umur di Kabupaten Ciamis, 2022 dan 2022 <i>Percentage of Literate People Aged 15 Years and Over by Age Group in Ciamis Regency, 2022 and 2022</i>	115
4.1.13	Persentase Penduduk Usia 7-24 Tahun Menurut Partisipasi Sekolah dan Jenis Kelamin di Kabupaten Ciamis, 2021 <i>Percentage of Population Aged 7-24 Years by School Participation and Sex in Ciamis Regency, 2021</i>	116
4.2	KESEHATAN	
	HEALTH	
4.2.1	Jumlah Desa ¹ /Kelurahan Yang Memiliki Sarana Kesehatan Menurut Kecamatan di Kabupaten Ciamis, 2019–2021 <i>Number of Villages¹/Kelurahan Having Health Facilities by Subdistrict in Ciamis Regency, 2019–2021</i>	117
4.2.2	Jumlah Tenaga Kesehatan Menurut Kecamatan di Kabupaten Ciamis, 2022 <i>Number of Health Human Resources by Subdistrict in Ciamis Regency, 2022</i>	123
4.2.3	Jumlah Rumah Sakit Umum, Rumah Sakit Khusus, Puskesmas, Klinik Pratama, dan Posyandu Menurut Kecamatan di Kabupaten Ciamis, 2021 dan 2022 <i>Number of General Hospital, Specialized Hospital, Public Health Center, Primary Clinic, and Integrated Health Post by Subdistrict in Ciamis Regency, 2021 and 2022</i>	126
4.2.4	Persentase Penduduk yang Mempunyai Keluhan Kesehatan Selama Sebulan Terakhir Menurut Jenis Kelamin di Kabupaten Ciamis, 2019-2022 <i>Percentage of Population Who Had Health Complaint During a Month Prior to The Survey by Sex in Ciamis Regency, 2019-2022</i>	129
4.2.5	Jumlah Balita yang Pernah Mendapat Imunisasi Menurut Kecamatan dan Jenis Imunisasi di Kabupaten Ciamis, 2022 <i>Number of Toddlers Who Have Received Immunizations by Subdistrict and Type of Immunization in Ciamis Regency, 2022</i>	130
4.2.6	Jumlah Kasus Penyakit Ditemukan di Kabupaten Ciamis, 2020 - 2022 <i>Number of Disease Cases Found in Ciamis Regency, 2020 - 2022</i>	131

4.2.7	Pencapaian Peserta Keluarga Berencana Baru per Kecamatan di Kabupaten Ciamis, 2022 <i>Achievement of New Family Planning Member per Subdistrict in Ciamis Regency, 2022</i>	132
4.2.8	Peserta Keluarga Berencana Aktif per Kecamatan di Kabupaten Ciamis, 2022 <i>Member of Active Family Planning per Subdistrict in Ciamis Regency, 2022</i>	135
4.2.9	Jumlah Bayi Lahir dan Bayi Berat Lahir Rendah (BBLR) Menurut Kecamatan di Kabupaten Ciamis, 2022 <i>Number of Babies Born and Babies with Low Birth Weight by Subdistrict in Ciamis Regency, 2022</i>	138
4.2.10	Jumlah Ibu Hamil, Melakukan Kunjungan K1, Melakukan Kunjungan K4, Kekurangan Energi Kronis (KEK), dan Mendapat Zat Besi (Fe) di Kabupaten Ciamis, 2018 - 2022 <i>Number of Pregnant Women, Those with K1 Visit, Those with K4 Visit, Chronic Energy Deficiency (CED), and Receiving Iron Supplement in Ciamis Regency, 2018 - 2022</i>	139
4.2.11	Jumlah Kelahiran Menurut Kecamatan dan Penolong Kelahiran di Kabupaten Ciamis, 2022 <i>Number of Birth by Subdistrict and Birth Attendant in Ciamis Regency, 2022</i>	140
4.2.12	Jumlah Dokter Menurut Unit Kerja di Kabupaten Ciamis, 2022 <i>Number of Doctors by Work Unit in Ciamis Regency, 2022</i>	141
4.3	AGAMA DAN SOSIAL LAINNYA RELIGION AND OTHER SOCIAL AFFAIRS	
4.3.1	Jumlah Penduduk Menurut Kecamatan dan Agama yang Dianut di Kabupaten Ciamis, 2022 <i>Population by Subdistrict and Religion in Ciamis Regency, 2022</i>	142
4.3.2	Jumlah Tempat Peribadatan Menurut Kecamatan di Kabupaten Ciamis, 2022 <i>Number of Places of Worship by Subdistrict in Ciamis Regency, 2022</i> ...	143

4.3.3	Jumlah Desa ¹ /Kelurahan yang Mengalami Bencana Alam ² Menurut Kecamatan di Kabupaten Ciamis, 2019–2021 <i>Number of Villages¹/Kelurahan that Had Natural Disaster² by Subdistrict in Ciamis Regency, 2019–2021</i>	144
4.3.4	Jumlah Jemaah Haji yang Diberangkatkan ke Tanah Suci, dan yang Meninggal Dunia Dirinci per Kecamatan di Kabupaten Ciamis, 2022 <i>Number of Hajj (Alive and Died) Embarked to Makkah by Subdistrict in Ciamis Regency, 2022</i>	147
4.3.5	Jumlah Jemaah Haji yang Kembali ke Kabupaten Ciamis Dirinci per Kecamatan, 2022 <i>Number of Hajj Returned to Ciamis Regency by Subdistrict, 2022</i>	148
4.3.6	Banyaknya Kejadian Bencana per Kecamatan di Kabupaten Ciamis, 2022 <i>Number of Disaster by Subdistrict in Ciamis Regency, 2022</i>	149
4.3.7	Jumlah Tindak Pidana yang Dilaporkan Menurut Kepolisian Sektor di Kabupaten Ciamis, 2019-2022 <i>Number of Reported Criminal Cases by Subdistrict Police Office in Ciamis Regency, 2019-2022</i>	152
4.3.8	Jumlah Tindak Pidana yang Diselesaikan Menurut Kepolisian Sektor di Kabupaten Ciamis, 2019-2022 <i>Number of Reported Criminal Cases Cleared by Subdistrict Police Office in Ciamis Regency, 2019-2022</i>	153
4.3.9	Banyaknya Panti per Kecamatan di Kabupaten Ciamis, 2022 <i>Number of Institution per Subdistrict in Ciamis Regency, 2022</i>	154
4.3.10	Jumlah Terdakwa dan Pelanggaran Lalu Lintas yang Telah Mendapat Putusan dari Pengadilan Negeri Menurut Jenis Pidana dan Sikap Terhadap Keputusan di Kabupaten Ciamis dan Kabupaten Pangandaran, 2022 <i>Number of Defendants and Traffic Violations Who Have Received Decisions from the District Court by Type of Crime and Attitudes Against Decisions in Ciamis Regency and Pangandaran Regency, 2022</i>	156

4.3.11	Jumlah Perkara dan Terdakwa yang Telah Mendapat Putusan Dirinci Menurut Jenis Kelamin dan Bulan Putusan di Kabupaten Ciamis dan Kabupaten Pangandaran, 2022 <i>Number of Cases and Defendants Who Have Received a Decision by Sex and Month of Decision in Ciamis Regency and Pangandaran Regency, 2022</i>	157
4.3.12	Jumlah Terdakwa yang Selesai Disidangkan Menurut Bulan Putusan dan Kelompok Umur di Kabupaten Ciamis dan Kabupaten Pangandaran, 2022 <i>Number of Defendants Who Completed Trials by Month of Decision and Age Group in Ciamis Regency and Pangandaran Regency, 2022....</i>	158
4.3.13	Banyaknya Pelanggaran Lalu Lintas yang Ditangani Pengadilan Negeri Ciamis dan Pangandaran, 2022 <i>The Number of Traffic Violations Handled by the Ciamis and Pangandaran District Courts, 2022</i>	159
4.3.14	Banyaknya Organisasi Massa yang Terdaftar dan Masih Aktif Menurut Kecamatan di Kabupaten Ciamis, 2021-2022 <i>Number of Mass Organizations Registered and Still Active by Subdistrict in Ciamis Regency, 2021-2022</i>	160
4.4	KEMISKINAN	
	POVERTY	
4.4.1	Garis Kemiskinan, Jumlah, dan Persentase Penduduk Miskin di Kabupaten Ciamis, 2015–2022 <i>Poverty Line, Number, and Percentage of Poor People in Ciamis Regency, 2015–2022</i>	161
4.4.2	Indeks Kedalaman Kemiskinan dan Indeks Keparahan Kemiskinan di Kabupaten Ciamis, 2015–2022 <i>Poverty Gap Index and Poverty Severity Index in Ciamis Regency, 2015–2022</i>	162

5.	PERTANIAN, KEHUTANAN, PETERNAKAN, DAN PERIKANAN/ AGRICULTURE, FORESTRY, LIVESTOCK, AND FISHERY	
5.1	HORTIKULTURA HORTICULTURE	
5.1.1	Luas Panen Tanaman Sayuran Menurut Kecamatan dan Jenis Tanaman di Kabupaten Ciamis (ha), 2021 dan 2022 <i>Harvested Area of Vegetables by Subdistrict and Kind of Plant in Ciamis Regency (ha), 2021 and 2022</i>	174
5.1.2	Produksi Tanaman Sayuran Menurut Kecamatan dan Jenis Tanaman di Kabupaten Ciamis (kuintal), 2021 dan 2022 <i>Production of Vegetables by Subdistrict and Kind of Plant in Ciamis Regency (quintal), 2021 and 2022</i>	178
5.1.3	Luas Panen Tanaman Sayuran dan Buah-buahan Semusim Menurut Jenis Tanaman di Kabupaten Ciamis (ha), 2019–2022 <i>Harvested Area of Seasonal Vegetables and Fruits by Kind of Plant in Ciamis Regency (ha), 2019–2022</i>	182
5.1.4	Produksi Tanaman Sayuran dan Buah-buahan Semusim Menurut Jenis Tanaman di Kabupaten Ciamis (kuintal), 2019–2022 <i>Production of Seasonal Vegetables and Fruits by Kind of Plant in Ciamis Regency (quintal), 2019–2022</i>	183
5.1.5	Luas Panen Tanaman Biofarmaka Menurut Kecamatan dan Jenis Tanaman di Kabupaten Ciamis (m ²), 2021 dan 2022 <i>Harvested Area of Medicinal Plants by Subdistrict and Kind of Plant in Ciamis Regency (m²), 2021 and 2022</i>	184
5.1.6	Produksi Tanaman Biofarmaka Menurut Kecamatan dan Jenis Tanaman di Kabupaten Ciamis (kg), 2020 dan 2022 <i>Production of Medicinal Plants by Subdistrict and Kind of Plant in Ciamis Regency (kg), 2021 and 2022</i>	186
5.1.7	Luas Panen Tanaman Biofarmaka Menurut Jenis Tanaman di Kabupaten Ciamis (m ²), 2019–2022 <i>Harvested Area of Medicinal Plants by Kind of Plant in Ciamis Regency (m²), 2019–2022</i>	188

5.1.8	Produksi Tanaman Biofarmaka Menurut Jenis Tanaman di Kabupaten Ciamis (kg), 2019–2022 <i>Production of Medicinal Plants by Kind of Plant in Ciamis Regency (kg), 2019–2022</i>	189
5.1.9	Luas Panen Tanaman Hias Menurut Kecamatan dan Jenis Tanaman di Kabupaten Ciamis (m ²), 2021 and 2022 <i>Harvested Area of Ornamental Plants by Subdistrict and Kind of Plant in Ciamis Regency (m²), 2021 and 2022</i>	190
5.1.10	Produksi Tanaman Hias Menurut Kecamatan dan Jenis Tanaman di Kabupaten Ciamis (tangkai), 2021 and 2022 <i>Production of Ornamental Plants by Subdistrict and Kind of Plant in Ciamis Regency (stalks), 2021 and 2022</i>	192
5.1.11	Luas Panen Tanaman Hias Menurut Jenis Tanaman di Kabupaten Ciamis (m ²), 2019–2022 <i>Harvested Area of Ornamental Plants by Kind of Plant in Ciamis Regency (m²), 2019–2022</i>	194
5.1.12	Produksi Tanaman Hias Menurut Jenis Tanaman di Kabupaten Ciamis (tangkai), 2019–2022 <i>Production of Ornamental Plants by Kind of Plant in Ciamis Regency/ (stalks), 2019–2022</i>	195
5.1.13	Produksi Buah-buahan Menurut Kecamatan dan Jenis Tanaman di Kabupaten Ciamis (kuintal), 2021 and 2022 <i>Production of Fruits by Subdistrict and Kind of Plant in Ciamis Regency (kuintal), 2021 and 2022</i>	196
5.1.14	Produksi Buah-Buahan dan Sayuran Tahunan Menurut Jenis Tanaman di Kabupaten Ciamis (kuintal), 2019–2022 <i>Production of Annual Fruits and Vegetables by Kind of Plant in Ciamis Regency (quintal), 2019–2022</i>	200
5.2	PERKEBUNAN	
	ESTATE CROPS	
5.2.1	Luas Areal Tanaman Perkebunan Menurut Kecamatan dan Jenis Tanaman di Kabupaten Ciamis (ha), 2021 dan 2022 <i>Planted Area of Estate Crops by Subdistrict and Type of Crops in Ciamis Regency (ha), 2021 and 2022</i>	201

5.2.2	Produksi Perkebunan Menurut Kecamatan dan Jenis Tanaman di Kabupaten Ciamis (ton), 2021 dan 2022 <i>Production of Estate by Subdistrict and Type of Crops in Ciamis Regency (ton), 2021 and 2022</i>	205
5.2.3	Luas Areal Tanaman Perkebunan Rakyat Menurut Jenis Tanaman di Kabupaten Ciamis (ha), 2018–2022 <i>Planted Area of Estate Crops by Tyoe of Crops in Ciamis Regency (ha), 2018–2022</i>	209
5.2.4	Produksi Perkebunan Rakyat Menurut Jenis Tanaman di Kabupaten Ciamis (ton), 2018–2022 <i>Production of Estates by Type of Crops in Ciamis Regency (ton), 2018–2022</i>	210
5.3	TANAMAN PANGAN	
	FOOD CROPS	
5.3.1	Luas Panen, Produktivitas, dan Produksi Padi Menurut Periode Panen di Kabupaten Ciamis, 2022 ^x <i>Harvested Area, Productivity, and Production of Rice by Harvesting Period in Ciamis Regency, 2022^x</i>	211
5.3.2	Produksi dan Konsumsi Beras Menurut Periode Panen di Kabupaten Ciamis, 2022 <i>Production and Consumption of Rice by Harvesting Period in Ciamis Regency, 2022</i>	212
5.3.3	Luas Tanam, Luas Panen, dan Produksi Jagung Dirinci per Kecamatan di Kabupaten Ciamis, 2022 <i>Planted Area, Harvested Area, and Production of Corn per Subdistrict in Ciamis Regency, 2022</i>	213
5.3.4	Luas Tanam, Luas Panen, dan Produksi Kedelai Dirinci per Kecamatan di Kabupaten Ciamis, 2022 <i>Planted Area, Harvested Area, and Production of Soybean per Subdistrict in Ciamis Regency, 2022</i>	214
5.3.5	Luas Tanam, Luas Panen, dan Produksi Kacang Hijau Dirinci per Kecamatan di Kabupaten Ciamis, 2022 <i>Planted Area, Harvested Area, and Production of Green Beans per Subdistrict in Ciamis Regency, 2022</i>	215

5.3.6	Luas Tanam, Luas Panen, dan Produksi Kacang Tanah Dirinci per Kecamatan di Kabupaten Ciamis, 2022 <i>Planted Area, Harvested Area, and Production of Peanuts per Subdistrict in Ciamis Regency, 2022</i>	216
5.3.7	Luas Tanam, Luas Panen, dan Produksi Ubi Kayu Dirinci per Kecamatan di Kabupaten Ciamis, 2022 <i>Planted Area, Harvested Area, and Production of Cassava per Subdistrict in Ciamis Regency, 2022</i>	217
5.3.8	Luas Tanam, Luas Panen, dan Produksi Ubi Jalar Dirinci per Kecamatan di Kabupaten Ciamis, 2022 <i>Planted Area, Harvested Area, and Production of Sweet Potatoes per Subdistrict in Ciamis Regency, 2022</i>	218
5.4	PETERNAKAN	
	LIVESTOCK	
5.4.1	Produksi Peternakan Menurut Satuannya di Kabupaten Ciamis, 2018-2022 <i>Production of Livestock by Its Units in Ciamis Regency, 2018-2022</i>	219
5.4.2	Populasi Ternak Besar, Kecil dan Unggas Menurut Jenis Dirinci per Kecamatan di Kabupaten Ciamis, 2022 <i>Population of Large Livestock, Small Livestock and Poultry by Type and Subdistrict in Ciamis Regency, 2022</i>	220
5.4.3	Jumlah Ternak yang Dipotong Menurut Kecamatan dan Jenis Ternak di Kabupaten Ciamis, 2022 <i>Number of Livestock Slaughtered by Subdistrict and Type of Livestock in Ciamis Regency, 2022</i>	224
5.5	PERIKANAN	
	FISHERY	
5.5.1	Produksi Ikan Menurut Kecamatan dan Tempat Usaha di Kabupaten Ciamis (Ton), 2022 <i>Production of Fish by Subdistrict and Business Place in Ciamis Regency (Ton), 2022</i>	227
5.5.2	Produksi Ikan Gurame Menurut Kecamatan di Kabupaten Ciamis (Ton), 2022 <i>Production of Gurame Fish by Subdistrict in Ciamis Regency (Ton), 2022</i>	229

5.5.3	Produksi Ikan Lele Menurut Kecamatan di Kabupaten Ciamis (Ton), 2022 <i>Production of Lele Fish by Subdistrict in Ciamis Regency (Ton), 2022</i>	230
5.5.4	Produksi Ikan Mas Menurut Kecamatan di Kabupaten Ciamis (Ton), 2022 <i>Production of Mas Fish by Subdistrict in Ciamis Regency (Ton), 2022....</i>	231
5.5.5	Produksi Ikan Mujaer Menurut Kecamatan di Kabupaten Ciamis (Ton), 2022 <i>Production of Mujaer Fish by Subdistrict in Ciamis Regency (Ton), 2022</i>	232
5.5.6	Produksi Ikan Nila Menurut Kecamatan di Kabupaten Ciamis (Ton), 2022 <i>Production of Nila Fish by Subdistrict in Ciamis Regency (Ton), 2022....</i>	233
5.5.7	Produksi Ikan Nilem Menurut Kecamatan di Kabupaten Ciamis (Ton), 2022 <i>Production of Nilem Fish by Subdistrict in Ciamis Regency (Ton), 2022</i>	234
5.5.8	Produksi Ikan Tawes Menurut Kecamatan di Kabupaten Ciamis (Ton), 2022 <i>Production of Tawes Fish by Subdistrict in Ciamis Regency (Ton), 2022</i>	235
5.5.9	Produksi Udang Galah Menurut Kecamatan di Kabupaten Ciamis (Ton), 2022 <i>Production of Giant Prawn by Subdistrict in Ciamis Regency (Ton), 2022</i>	236
5.6	PENGUNAAN LAHAN	
	USE OF LAND	
5.6.1	Luas Lahan Sawah Menurut Kecamatan dan Jenis Pengairan di Kabupaten Ciamis (Ha), 2022 <i>Ricefield Area by Subdistrict and Type of Irrigation in Ciamis Regency (Ha), 2022</i>	237
5.6.2	Luas Lahan Kering Menurut Penggunaannya di Kabupaten Ciamis (Ha), 2018-2022 <i>Dry Land Area Based on Its Use in Ciamis Regency (Ha), 2018-2022.....</i>	238

**6. INDUSTRI, PERTAMBANGAN, DAN ENERGI/
INDUSTRY, MINING, AND ENERGY**

6.1	Daya Terpasang, Produksi, dan Distribusi Listrik PT. PLN (Persero) pada Cabang/Ranting PLN Menurut Kecamatan di Kabupaten Ciamis, 2022 <i>Installed Electricity Power, Production, and Distribution of PT. PLN (Persero) at PLN Branch by Subdistrict in Ciamis Regency, 2022.....</i>	246
6.2	Jumlah Pelanggan Listrik Menurut Kecamatan di Kabupaten Ciamis, 2018–2022 <i>Number of Electricity Customers by Subdistrict in Ciamis Regency, 2018–2022</i>	247
6.3	Jumlah Pelanggan dan Air yang Disalurkan Menurut Kecamatan di Kabupaten Ciamis, 2022 <i>Number of Customers and Distributed Water by Subdistrict in Ciamis Regency, 2022</i>	248
6.4	Jumlah Air yang Diproduksi, Disalurkan dan Terjual serta Nilai Air yang Disalurkan Menurut Bulan di Kabupaten Ciamis, 2022 <i>Number of Water Produced, Distributed and Sold and Value of Water Distributed per Month in Ciamis Regency, 2022.....</i>	249
6.5	Banyaknya Pelanggan Listrik Menurut Bulan di Kabupaten Ciamis, 2022 <i>Number of of Electricity Customers per Month in Ciamis Regency, 2022.....</i>	250
6.6	Banyaknya Kwh Listrik yang Terjual Menurut Bulan di Kabupaten Ciamis, 2022 <i>Number of of Kwh Electricity Sold per Month in Ciamis Regency, 2022.</i>	252
6.7	Nilai Kwh Listrik yang Terjual Menurut Bulan di Kabupaten Ciamis, 2022 <i>Value of of Kwh Electricity Sold per Month in Ciamis Regency, 2022.....</i>	254

7. PARIWISATA/TOURISM

7.1	Jumlah Rumah Makan/Restoran Menurut Kecamatan di Kabupaten Ciamis, 2019–2022 <i>Number of Restaurants by Subdistrict in Ciamis Regency, 2019–2022 ..</i>	263
7.2	Daya Tarik Wisata di Kabupaten Ciamis, 2022 <i>Tourist Attraction in Ciamis Regency, 2022</i>	264

8.	TRANSPORTASI DAN KOMUNIKASI/ TRANSPORTATION AND COMMUNICATION	
8.1	TRANSPORTASI TRANSPORTATION	
8.1.1	Panjang Jalan ¹ Menurut Tingkat Kewenangan Pemerintahan di Kabupaten Ciamis (km), 2020–2022 <i>Length of Roads¹ by Level of Government Authority in Ciamis Regency (km), 2020–2022</i>	282
8.1.2	Panjang Jalan Menurut Jenis Permukaan Jalan di Kabupaten Ciamis (km), 2020–2022 <i>Length of Roads by Type of Road Surface in Ciamis Regency (km), 2020–2022</i>	283
8.1.3	Panjang Jalan Menurut Kondisi Jalan di Kabupaten Ciamis (km), 2020–2022 <i>Length of Roads by Condition of Roads in Ciamis Regency (km), 2020–2022</i>	284
8.1.4	Jumlah Kendaraan Bermotor Menurut Jenis di Kabupaten Ciamis, 2018–2022 <i>Number of Vehicles by Type of Vehicles in Ciamis Regency, 2018–2022.</i>	285
8.1.5	Jumlah Angkutan Umum di Kabupaten Ciamis, 2021–2022 <i>Number of Public Transportation in Ciamis Regency, 2021–2022</i>	286
8.2	KOMUNIKASI COMMUNICATION	
8.2.1	Jumlah Kantor Pos Pembantu Menurut Kecamatan di Kabupaten Ciamis, 2018–2021 <i>Number of Post Offices Subsidiaries by Subdistrict in Ciamis Regency, 2018–2021</i>	287
8.2.2	Produksi Pos Menurut Jenisnya di Kabupaten Ciamis, 2020–2021 <i>Production of Post Based on Its Kind in Ciamis Regency, 2020–2021</i>	288
8.2.3	Jumlah Surat Pos, Paket Pos, dan Wesel Pos yang Dikirim dan Diterima di Kabupaten Ciamis, 2021 <i>Number of Letter, Package, and Bills Post Sent and Received in Ciamis Regency, 2021</i>	289

8.2.4	Jumlah Tower Telekomunikasi di Kabupaten Ciamis, 2022 <i>Number of Telecommunication Tower in Ciamis Regency, 2022</i>	290
9.	PERBANKAN, KOPERASI, DAN HARGA-HARGA/ BANKING, COOPERATIVE, AND PRICES	
9.1	Jumlah Koperasi Aktif Menurut Kecamatan di Kabupaten Ciamis, 2018–2022 <i>Number of Active Cooperative by Subdistrict in Ciamis Regency, 2018–2022</i>	298
9.2	Jumlah Koperasi Menurut Jenis Koperasi dan Kecamatan di Kabupaten Ciamis, 2022 <i>Number of Cooperative by Kind of Cooperative and Subdistrict in Ciamis Regency, 2022</i>	299
9.3	Indeks Harga Konsumen per Bulan Menurut Kelompok Pengeluaran (2018=100) di Kota Tasikmalaya, 2022 <i>Consumer Price Index per Month by Expenditure Group (2018=100) in Tasikmalaya Municipality, 2022</i>	300
9.4	Laju Inflasi Bulanan Menurut Kelompok Pengeluaran (2018=100) di Kota Tasikmalaya, 2022 <i>Monthly Inflation Rate by Expenditure Group (2018=100) in Tasikmalaya Municipality, 2022</i>	304
9.5	Posisi Pinjaman Rupiah Menurut Lapangan Usaha dan Bulan (Dalam Jutaan Rupiah) di Kabupaten Ciamis, 2022 <i>Position of Loans by Industry and Month (Million Rupiahs) in Ciamis Regency, 2022</i>	308
9.6	Posisi Pinjaman Rupiah Menurut Jenis Penggunaan dan Bulan (Dalam Jutaan Rupiah) di Kabupaten Ciamis, 2022 <i>Position of Loans by Type of Use and Month (Million Rupiahs) in Ciamis Regency, 2022</i>	313
9.7	Posisi Pinjaman Rupiah Menurut Skala Usaha dan Bulan (Dalam Jutaan Rupiah) di Kabupaten Ciamis, 2022 <i>Position of Loans by Business Scale and Month (Million Rupiahs) in Ciamis Regency, 2022</i>	314

9.8	Rencana Anggaran dan Realisasi Pendapatan Daerah Kabupaten Ciamis Menurut Jenis Pendapatan (ribu rupiah), 2022 <i>Budget Plan and Actual Ciamis Regency Government Revenues by Kind of Revenues (thousand rupiahs), 2022</i>	315
9.9	Rencana Anggaran dan Realisasi Belanja Daerah Kabupaten Ciamis Menurut Jenis Pengeluaran (ribu rupiah), 2022 <i>Budget Plan and Actual Ciamis Regency Government Expenditures by Kind of Expenditures (thousand rupiahs), 2022</i>	316
9.10	Rencana Anggaran dan Realisasi Pembiayaan Daerah Kabupaten Ciamis (ribu rupiah), 2022 <i>Budget Plan and Actual Ciamis Regency Government Regional Financing (thousand rupiahs), 2022</i>	317
10.	PENGELUARAN PENDUDUK/POPULATION EXPENDITURE	
10.1	Rata-rata Pengeluaran per Kapita Sebulan Menurut Kelompok Komoditas (rupiah) di Kabupaten Ciamis, 2021 dan 2022 <i>Monthly Average Expenditure per Capita by Commodity Group (rupiahs) in Ciamis Regency, 2021 and 2022</i>	326
10.2	Persentase Pengeluaran per Kapita Sebulan Menurut Kelompok Komoditas di Kabupaten Ciamis, 2021 dan 2022 <i>Percentage of Monthly Expenditure per Capita by Commodity Group in Ciamis Regency, 2021 and 2022</i>	327
10.3	Persentase Penduduk Menurut Golongan Pengeluaran Per Kapita Sebulan di Kabupaten Ciamis, 2022 <i>Percentage of Population by Class of Monthly Expenditure per Capita in Ciamis Regency, 2022</i>	328
11.	PERDAGANGAN/TRADE	
11.1	Jumlah Sarana Perdagangan Menurut Jenisnya di Kabupaten Ciamis, 2018–2022 <i>Number of Trading Facilities by Type of Facility in Ciamis Regency, 2018–2022</i>	334
11.2	Banyaknya Pasar Dirinci per Kecamatan di Kabupaten Ciamis, 2022 <i>Number of Market per Subdistrict in Ciamis Regency, 2022</i>	335

11.3	Banyaknya Mini Market dan Pasar Swalayan/Toserba Dirinci per Kecamatan di Kabupaten Ciamis, 2022 <i>Number of Mini Market and Self-Served Market per Subdistrict in Ciamis Regency, 2022.....</i>	336
12.	SISTEM NERACA REGIONAL/SYSTEM OF REGIONAL ACCOUNTS	
12.1.	Produk Domestik Regional Bruto Atas Dasar Harga Berlaku Menurut Lapangan Usaha di Kabupaten Ciamis (miliar rupiah), 2018–2022 <i>Gross Regional Domestic Product at Current Market Prices by Industry in Ciamis Regency (billion rupiahs), 2018–2022.....</i>	346
12.2	Produk Domestik Regional Bruto Atas Dasar Harga Konstan 2010 Menurut Lapangan Usaha di Kabupaten Ciamis (miliar rupiah), 2018–2022 <i>Gross Regional Domestic Product at 2010 Constant Market Prices by Industry in Ciamis Regency (billion rupiahs), 2018–2022</i>	348
12.3	Distribusi Persentase Produk Domestik Regional Bruto Atas Dasar Harga Berlaku Menurut Lapangan Usaha di Kabupaten Ciamis, 2018–2022 <i>Percentage Distribution of Gross Regional Domestic Product at Current Market Prices by Industry in Ciamis Regency, 2018–2022.....</i>	350
12.4	Laju Pertumbuhan Produk Domestik Regional Bruto Atas Dasar Harga Konstan 2010 Menurut Lapangan Usaha di Kabupaten Ciamis (persen), 2018–2022 <i>Growth Rate of Gross Regional Domestic Product at 2010 Constant Market Prices by Industry in Ciamis Regency (percent), 2018–2022.....</i>	352
12.5	Produk Domestik Regional Bruto Atas Dasar Harga Berlaku Menurut Jenis Pengeluaran di Kabupaten Ciamis (miliar rupiah), 2018–2022 <i>Gross Regional Domestic Product at Current Market Prices by Type of Expenditure in Ciamis Regency (billion rupiahs), 2018–2022</i>	354
12.6	Produk Domestik Regional Bruto Atas Dasar Harga Konstan 2010 Menurut Jenis Pengeluaran di Kabupaten Ciamis (miliar rupiah), 2018–2022 <i>Gross Regional Domestic Product at 2010 Constant Market Prices by Type of Expenditure in Ciamis Regency (billion rupiahs), 2018–2022.....</i>	355

12.7	Distribusi Produk Domestik Regional Bruto Atas Dasar Harga Berlaku Menurut Jenis Pengeluaran di Kabupaten Ciamis (persen), 2018–2022 <i>Distribution of Gross Regional Domestic Product at Current Market Prices by Type of Expenditure in Ciamis Regency (percent), 2018–2022</i>	356
12.8	Laju Pertumbuhan Produk Domestik Regional Bruto Atas Dasar Harga Konstan 2010 Menurut Jenis Pengeluaran di Kabupaten Ciamis (persen), 2018–2022 <i>Growth Rate of Gross Regional Domestic Product at Current Market Prices by Type of Expenditure in Ciamis Regency (percent), 2018–2022</i>	357
13.	PERBANDINGAN ANTAR KABUPATEN/ KOTA/ REGENCY/MUNICIPAL COMPARISON	
13.1	Jumlah Penduduk Menurut Kabupaten/ Kota di Provinsi Jawa Barat (ribu), 2018–2022 <i>Population by Regency/Municipality in West Java Province (thousand), 2018–2022</i>	366
13.2	Laju Pertumbuhan Produk Domestik Regional Bruto Atas Dasar Harga Konstan 2010 Menurut Kabupaten/ Kota di Provinsi Jawa Barat (persen), 2018–2022 <i>Rate of Growth of Gross Regional Domestic Products at Constant 2010 Prices by Regency/Municipality in West Java Province (percent), 2018–2022</i>	367
13.3	Jumlah Penduduk Miskin Menurut Kabupaten/ Kota di Provinsi Jawa Barat (ribu), 2018–2022 <i>Number of Poor Population by Regency/Municipality in West Java Province (thousand), 2018–2022</i>	368
13.4	Indeks Pembangunan Manusia Menurut Kabupaten/ Kota di Provinsi Jawa Barat, 2018–2022 <i>Human Development Index by Regency/Municipality in West Java Province, 2018–2022</i>	369

DAFTAR GAMBAR/LIST OF FIGURES

	Halaman Page
1.1 Luas Daerah menurut Kecamatan (%), 2022 <i>Area of Subdistrict (%), 2022</i>	6
1.2 Jarak dari Ibukota Kecamatan ke Ibukota Kabupaten di Kabupaten Ciamis (km), 2022 <i>Distance between Subdistrict Capital and Regency Capital in Ciamis Regency (km), 2022</i>	7
2.1 Jumlah Desa Menurut Kecamatan, 2022 <i>Number of Villages per Subdistrict, 2022</i>	20
2.2 Persentase Pegawai Negeri Sipil Menurut Tingkat Pendidikan, 2022 <i>Percentage of Civil Servants by Level of Education, 2022</i>	21
3.1 Persentase Penduduk Menurut Kecamatan, 2022 <i>Percentage of Population by Subdistrict, 2022</i>	59
3.2 Piramida Penduduk Kabupaten Ciamis, 2022 <i>Ciamis Regency Population Pyramid, 2022</i>	60
4.1 Jumlah Sekolah Menurut Tingkat Pendidikan, 2022 <i>Number of School by Education Level, 2022</i>	82
4.2 Jumlah Murid Menurut Tingkat Pendidikan, 2022 <i>Number of Students by Education Level, 2022</i>	83
5.1 Produksi Tanaman Sayuran, 2021 dan 2022 <i>Production of Vegetables, 2021 and 2022</i>	172
5.2 Luas Lahan Sawah Menurut Kecamatan (Ha), 2022 <i>Ricefield Area by Subdistrict (Ha), 2022</i>	173
6.1 Banyaknya Pelanggan Listrik Menurut Jenis Pengguna, 2022 <i>Number of Electricity Customers by Type of Customer, 2022</i>	244
6.2 Jumlah Pelanggan Listrik di Kabupaten Ciamis, 2021 - 2022 <i>Number of Electricity Customers in Ciamis regency, 2021 - 2022</i>	245
7.1 Persentase Daya Tarik Wisata Menurut Jenisnya, 2022 <i>Percentage of Tourist Attraction by Its Type, 2022</i>	261

	Halaman Page	
7.2	Jumlah Daya Tarik Wisata Menurut Kecamatan, 2022 <i>Number of Tourist Attraction by Subdistrict, 2022</i>	262
8.1	Panjang Jalan Menurut Kondisi Jalan (%), 2022 <i>Length of Roads by Condition of Roads (%), 2022</i>	280
8.2	Panjang Jalan Menurut Tingkat Kewenangan (km), 2022 <i>Length of Roads by Level of Government Authority (km), 2022</i>	281
9.1	Jumlah Koperasi Aktif, 2019 - 2022 <i>Number of Active Cooperatives, 2018 - 2022</i>	296
9.2	Jumlah Koperasi Menurut Jenisnya, 2022 <i>Number of Cooperative by Type of Cooperatives, 2022</i>	297
10.1	Rata-Rata Pengeluaran per Kapita Sebulan, 2022 <i>Monthly Average per Capita Expenditure, 2022</i>	324
10.2	Persentase Pengeluaran per Kapita Sebulan, 2022 <i>Percentage of Monthly per Capita Expenditure, 2022</i>	325
11.1	Jumlah Pasar Menurut Kecamatan, 2022 <i>Number of Markets By Subdistrict, 2022</i>	332
11.2	Jumlah Mini Market dan Swalayan Menurut Kecamatan, 2022 <i>Number of Minimarkets and Self-Served Markets by Subdistrict, 2022..</i>	333
12.1	Laju Pertumbuhan Produk Domestik Regional Bruto Atas Dasar Harga Konstan 2010 (persen), 2018-2022 <i>Growth Rate of Gross Regional Domestic Product at 2010 Constant Market Prices (percent), 2018-2022</i>	344
12.2	Distribusi Persentase Produk Domestik Regional Bruto Atas Dasar Harga Berlaku Menurut Jenis Pengeluaran (persen), 2022 <i>Percentage Distribution of Gross Domestic Regional Product at Current market Prices by Type of Expenditure (percent), 2022</i>	345
13.1	Jumlah Penduduk Menurut Kabupaten/Kota di Provinsi Jawa Barat (ribu), 2022 <i>Population by Regency/Municipality in West Java Province (thousand), 2022</i>	364

13.2 Jumlah Penduduk Miskin Menurut Kabupaten/
Kota di Provinsi Jawa Barat (ribu), 2022
*Number of Poor Population by Regency/Municipality in West Java Province
(thousand), 2022* 365

<https://ciamiskab.bps.go.id>

PENJELASAN UMUM/EXPLANATORY NOTES

Tanda-tanda, satuan-satuan, dan lain-lainnya yang digunakan dalam publikasi ini adalah sebagai berikut:

Symbols, measurement units, and acronyms which are used in this publication, are as follows:

1. TANDA-TANDA/SYMBOLS

Data tidak tersedia/ <i>Data not available</i>	: ...
Tidak ada atau nol / <i>Null or zero</i>	: -
Data dapat diabaikan/ <i>Data negligible</i>	: 0
Tanda decimal/ <i>Decimal point</i>	: ,
Data tidak dapat ditampilkan/ <i>Not applicable</i>	: NA
Angka estimasi/ <i>Estimated figures</i>	: e
Angka diperbaiki/ <i>Revised figures</i>	: r
Angka sementara/ <i>Preliminary figures</i>	: x
Angka sangat sementara/ <i>Very preliminary figures</i>	: xx
Angka sangat sangat sementara/ <i>Very very preliminary figures</i>	: xxx

2. SATUAN/UNITS

barel/ <i>barrel</i>	: 158,99 liter/ <i>litres</i> = 1/6,2898 m ³
hektar (ha)/ <i>hectare (ha)</i>	: 10 000 m ²
kilometer (km)/ <i>kilometres (km)</i>	: 1 000 meter/ <i>meters (m)</i>
knot/ <i>knot</i>	: 1,8523 km/jam (<i>km/hour</i>)
kuintal/ <i>quintal</i>	: 100 kg
KWh	: 1 000 Watt hour
MWh	: 1 000 KWh
liter (untuk beras)/ <i>litre (for rice)</i>	: 0,80 kg
MMSCF	: 1/35,3 m ³
metrik ton (m.ton)/ <i>metric ton (m. ton)</i>	: 0,98421 long ton = 1 000 kg
ons/ <i>ounce</i>	: 28,31 gram/ <i>grams</i>
ton	: 1 000 kg

Satuan lain: buah, dus, butir, helai/lembar, kaleng, batang, pulsa, ton kilometer (ton-km), jam, menit, persen (%).

Other units: unit, pack, pieces, sheet, tin, pulse, ton-kilometres(ton-km), hour, minute, percent (%).

Perbedaan angka di belakang koma disebabkan oleh pembulatan angka.

The difference in decimal numbers is caused by rounding.

DAFTAR SINGKATAN/ LIST OF ABBREVIATIONS

SI	: Stasiun Iklim
SIMPK	: Stasiun Meteorologi Pertanian Khusus
t.t	: Tempat tidur
BCG	: Bacillus Calmette Guerin
DPT	: Difteri, Pertusis, Tetanus
TT	: Tetanus Toxoid
IOT	: Industri Obat Tradisional/ <i>Traditional Medicine Industry</i>
IKOT	: Industri Kecil Obat Tradisional/ <i>Traditional Medicine Small</i>
Alkes	: Alat kesehatan/ <i>Health Kits</i>
PKRT	: Perbekalan Kesehatan Rumah tangga/ <i>Household Health Logistics</i>
Kompl	: Komplemen/ <i>Complement</i>
IRTP	: Industri Pangan Produksi Rumah Tangga/ <i>Foods Home Industry</i>
PBF	: Pedagang Besar Farmasi/ <i>Pharmacy Whole-seller</i>
GFK	: Gudang Farmasi Kab/Kota/Regency/ <i>Municipality Pharmacy Warehouse</i>
RB	: Rumah Bersalin/ <i>Delivery House</i>
Pustu	: Puskesmas pembantu/ <i>Auxiliary Public Health Center</i>
BP	: Balai Pengobatan/ <i>Polyclinic</i>
TPS	: Tempat Pembuangan Sementara / <i>landfill</i>
Jamkesmas	: Jaminan kesehatan masyarakat miskin/ <i>Poor public health insurance</i>
PJKMU	: Program Jaminan Kesehatan Masyarakat Umum
SIUP	: Surat Ijin Usaha Perdagangan/ <i>Trading Permission Letter</i>
TDP	: Tanda Daftar Perusahaan/ <i>Company Registration Identity</i>
API	: Angka Pengenal Importir/ <i>Importer's Identity Number</i>

Statistik Kunci, 2020–2022 Key Statistics, 2020–2022

Rincian/Description	Satuan/Unit	2020	2021	2022
(1)	(2)	(3)	(4)	(5)
SOSIAL/SOCIAL				
Penduduk ¹ /Population ¹	ribu/thousand	1 229,07	1 237,73	1 247,77
Laju Pertumbuhan Penduduk ¹ /Population Growth ¹	%	...	0,94	0,87
Angka Harapan Hidup ^{1-e} /Life Expectancy Rate ¹	tahun/years	71,83	72,02	72,30
Angka Melek Huruf Usia 15+ /Literacy Rate Aged 15+	%	98,63
Tingkat Partisipasi Angkatan Kerja -TPAK ^{2,3} Labour Force Participation Rate-LFPR ^{2,3}	%	71,41	69,83	68,47
Tingkat Pengangguran Terbuka-TPT ^{2,3} Unemployment Rate-UR ^{2,3}	%	5,66	5,06	3,75
Penduduk Miskin ⁴ /Poor People ⁴	ribu/thousand	91,39	96,60	93,96
Persentase Penduduk Miskin ⁴ Percentage of Poor People ⁴	%	7,62	7,97	7,72
Indeks Pembangunan Manusia-IPM ⁵ Human Development Index ⁵	–	70,49	70,93	71,45
EKONOMI/ECONOMIC				
Produk Domestik Regional Bruto (PDRB) Harga Berlaku ⁶ Gross Regional Domestic Bruto (GRDP) at Current Price ⁶	juta rupiah million rupiahs	31 974,41	33 688,05 ^x	36 773,71 ^{xx}
Laju Pertumbuhan Ekonomi ⁷ /Economic Growth ⁷	%	-0,14	3,66 ^x	5,02 ^{xx}
PDRB Per Kapita Harga Berlaku ^{6,8} Per Capita of GRDP at Current Price ^{6,8}	juta rupiah million rupiahs	26,05	27,22 ^x	29,47 ^{xx}

Catatan/Notes: ¹ Data 2020 hasil Sensus Penduduk (SP) 2020 (September) . Data 2021 dan 2022 hasil Proyeksi Penduduk Interim 2021–2023 (Pertengahan tahun/Juni)/The 2020 data was the result of 2020 Population Census (September) . The 2021 and 2022 data was the result of Interim Population Projection 2021–2023 (mid year/June)

² Kondisi Agustus/Condition at August

³ Menggunakan penimbang hasil proyeksi penduduk survei penduduk Antar Sensus (SUPAS) 2016/Weighted by the population projection results of the intercensal population survey (SUPAS) 2016

⁴ Kondisi Maret/Condition at March

⁵ Sejak tahun 2010, IPM dihitung dengan metode baru. Komponen IPM metode baru adalah angka harapan hidup saat lahir, harapan lama sekolah, rata-rata lama sekolah, dan pengeluaran per kapita/Since 2010, HDI was calculated using new method. New HDI component are life expectancy at birth, expected years of schooling, means years of schooling, and expenditure per capita

⁶ Mulai tahun 2010 mengadopsi System of National Account 2008 (SNA 2008)/Since 2010 is in line with System of National Account 2008 (SNA 2008)

⁷ Menggunakan tahun dasar 2010 (2010=100)/Using 2010 base year (2010=100)

⁸ Menggunakan proyeksi penduduk berdasarkan hasil SP2010/Using population projection based on SP2010

BAB
Chapter

01

GEOGRAFI DAN IKLIM

GEOGRAPHY AND CLIMATE

LUAS WILAYAH KABUPATEN CIAMIS

Total Area of Ciamis Regency

1.597,67 km²
sq.km

TERDIRI DARI
There are

27

KECAMATAN
subdistricts



PENJELASAN TEKNIS

1. Letak astronomis adalah letak suatu tempat dilihat dari posisi garis lintang dan garis bujur. Garis lintang merupakan garis imajiner yang membentang horisontal melingkari bumi, sedangkan garis bujur merupakan garis imajiner yang melingkari bumi secara vertikal.
2. Letak geografis adalah letak suatu daerah dilihat dari kenyataannya di bumi atau posisi daerah itu pada bola bumi dibandingkan dengan posisi daerah lain.
3. Topografi adalah keadaan muka bumi pada suatu kawasan atau daerah.
 - a. Puncak adalah bagian paling atas gunung/pegunungan.
 - b. Lereng adalah bagian dari gunung/pegunungan/bukit yang letaknya di antara puncak sampai lembah.
 - c. Lembah adalah daerah rendah di antara dua gunung/pegunungan atau daerah yang mempunyai kedudukan lebih rendah dibandingkan daerah sekitarnya. Lembah di daerah pegunungan patahan disebut graben atau slenk, sedangkan lembah di daerah yang bergunung-gunung disebut lembah antar pegunungan.
4. Pulau adalah sebidang tanah

TECHNICAL NOTES

1. *The astronomical location is the location of a place seen from the position of latitude and longitude. Latitude is an imaginary line that stretches horizontally around the earth while the longitude is an imaginary line that circles the earth vertically.*
2. *Geographical location is the location of an area seen from reality on earth or the position of the area on the globe of the earth compared to the position of other regions.*
3. *Topography is the state of the earth in a certain area or region.*
 - a. *Peak is the highest part of a mount/mountain.*
 - b. *Slope is part of the mount/mountain/hill which lies between the peak to the valley.*
 - c. *Valley is a low area between two mounts/mountains or area that have a position lower than the surrounding areas. Valley in mountainous area is often called syncline. Valley in a mountainous area is called graben fault or slenk, while the valley in the mountainous area is called the valley between the mountain.*
4. *Island is a piece of land that is*

yang lebih kecil dari benua dan lebih besar dari karang, yang dikelilingi air. Kumpulan beberapa pulau disebut pulau-pulau atau kepulauan.

smaller than a continent and bigger than a reef, which is surrounded by water. Collection of several islands called islands.

<https://ciamiskab.bps.go.id>

ULASAN

Secara astronomis, Kabupaten Ciamis terletak antara 108°19' - 108°43' Bujur Timur dan 7°40'30" - 7°41'30" Lintang Selatan.

Berdasarkan posisi geografisnya, Kabupaten Ciamis memiliki batasbatas: Utara - Kabupaten Majalengka dan Kabupaten Kuningan; Barat - Kabupaten Tasikmalaya; Kota Tasikmalaya; Selatan - Kabupaten Pangandaran; dan Timur - Kota Banjar dan Kabupaten Cilacap.

Luas wilayah Kabupaten Ciamis adalah 1.597,67 km². Berdasarkan perhitungan garis lurus, jarak Kabupaten Ciamis dengan ibukota Provinsi Jawa Barat yakni Kota Bandung adalah 124 km. Kota yang paling dekat dengan Kabupaten Ciamis adalah Kota Tasikmalaya dengan jarak 17,5 km.

Secara administratif pemerintahan, wilayah Kabupaten Ciamis terbagi menjadi 27 kecamatan, 265 Desa/ Kelurahan

DESCRIPTION

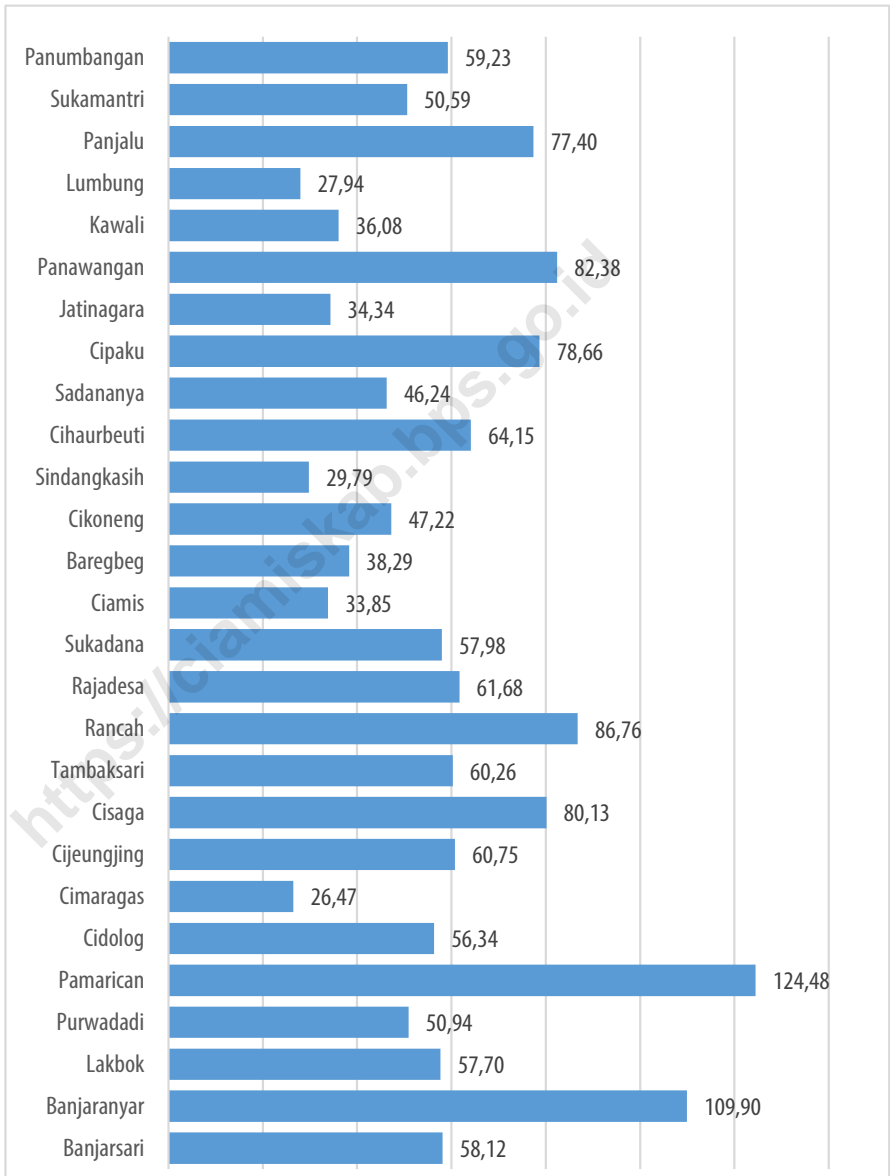
Astronomically, Ciamis Regency is located between 108°19' - 108°43' East Longitude and 7°40'30" - 7°41'30" South Latitude.

In terms of geographic position, Ciamis Regency has boundaries as follows: North - Majalengka Regency and Kuningan Regency; West - Tasikmalaya Regency/Tasikmalaya Municipality; South - Pangandaran Regency; and East - Banjar Municipality and Cilacap Regency.

The total area of Ciamis Regency is 1,597.67 km². The distance between Ciamis Regency and the capital of West Java Province, Bandung Municipality is 124 km. The region closest to Ciamis Regency is Tasikmalaya Municipality with a distance of 17,5 km.

Administrative region of Ciamis Regency is divided into 27 subdistricts, 258 village

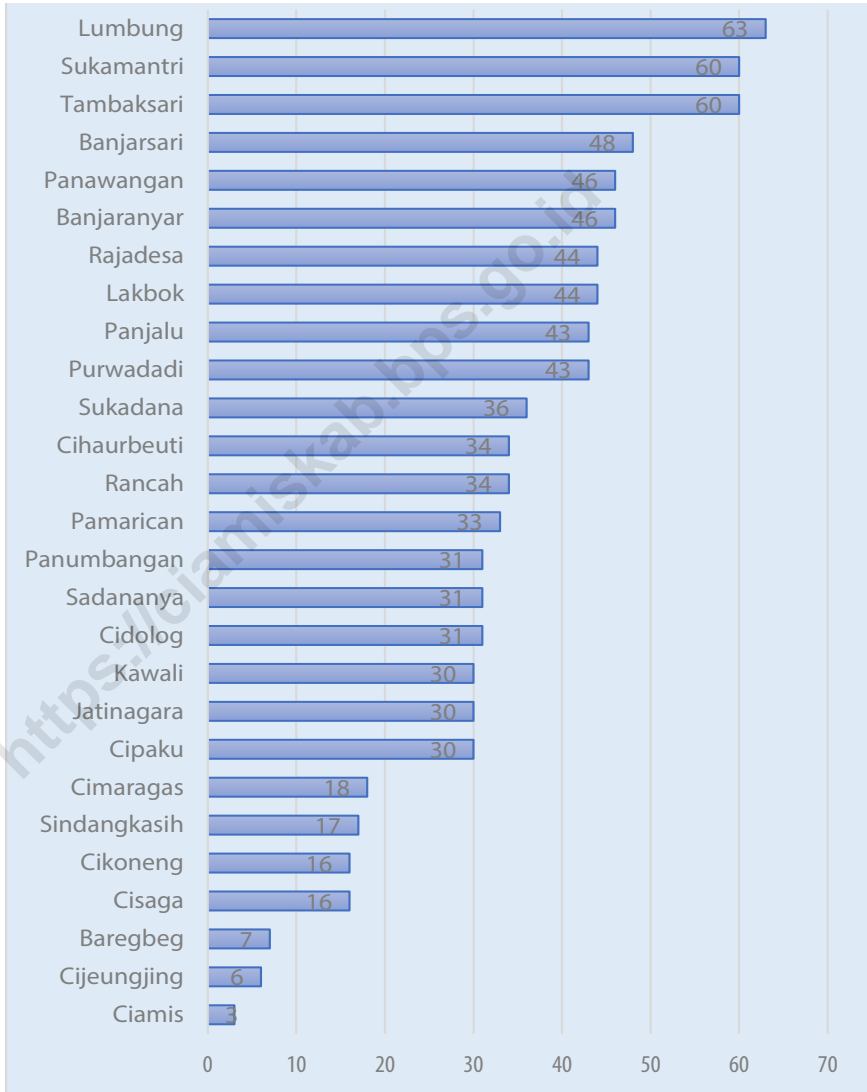
Gambar 1.1 Luas Daerah menurut Kecamatan (%), 2022
Figures 1.1 Area of Subdistrict (%), 2022



Sumber/Source : Badan Perencanaan Pembangunan Daerah Kabupaten Ciamis/Department of Regional Development Planning Ciamis Regency

Gambar 1.2
Figures

Jarak dari Ibukota Kecamatan ke Ibukota Kabupaten di Kabupaten Ciamis (km), 2022
Distance between Subdistrict Capital and Regency Capital in Ciamis Regency (km), 2022



Sumber/Source: Kementerian Dalam Negeri/Ministry of Home Affairs

1.1 KEADAAN GEOGRAFI GEOGRAPHY CONDITION

Tabel 1.1.1 **Luas Daerah dan Jumlah Pulau Menurut Kecamatan di Kabupaten Ciamis, 2022**
Table 1.1.1 **Total Area and Number of Islands by Subdistrict in Ciamis Regency, 2022**

Kecamatan Subdistrict	Ibukota Kecamatan Capital of Subdistrict	Luas (km ²) Total Area (sq.km)
(1)	(2)	(3)
Banjarsari	Banjarsari	58,12
Banjaranyar	Banjaranyar	109,90
Lakbok	Lakbok	57,70
Purwadadi	Purwadadi	50,94
Pamarican	Pamarican	124,48
Cidolog	Cidolog	56,34
Cimaragas	Cimaragas	26,47
Cijeungjing	Cijeungjing	60,75
Cisaga	Cisaga	80,13
Tambaksari	Tambaksari	60,26
Rancah	Rancah	86,76
Rajadesa	Rajadesa	61,68
Sukadana	Sukadana	57,98
Ciamis	Ciamis	33,85
Baregbeg	Baregbeg	38,29
Cikoneng	Cikoneng	47,22
Sindangkasih	Sindangkasih	29,79
Cihaurbeuti	Cihaurbeuti	64,15
Sadananya	Sadananya	46,24
Cipaku	Cipaku	78,66
Jatinagara	Jatinagara	34,34
Panawangan	Panawangan	82,38
Kawali	Kawali	36,08
Lumbung	Lumbung	27,94
Panjalu	Panjalu	77,40
Sukamantri	Sukamantri	50,59
Panumbangan	Panumbangan	59,23
Ciamis	Ciamis	1 597,67

Lanjutan Tabel/*Continued Table 1.1.1*

Kecamatan <i>Subdistrict</i>	Persentase terhadap Luas Kabupaten <i>Percentage to Regency Area</i>	Jumlah Pulau <i>Number of Islands</i>
(1)	(4)	(5)
Banjarsari	3,64	-
Banjaranyar	6,88	-
Lakbok	3,61	-
Purwadadi	3,19	-
Pamarican	7,79	-
Cidolog	3,53	-
Cimaragas	1,66	-
Cijeungjing	3,80	-
Cisaga	5,02	-
Tambaksari	3,77	-
Rancah	5,43	-
Rajadesa	3,86	-
Sukadana	3,63	-
Ciamis	2,12	-
Baregbeg	2,40	-
Cikoneng	2,96	-
Sindangkasih	1,86	-
Cihaurbeuti	4,02	-
Sadananya	2,89	-
Cipaku	4,92	-
Jatinagara	2,15	-
Panawangan	5,16	-
Kawali	2,26	-
Lumbung	1,75	-
Panjalu	4,84	-
Sukamantri	3,17	-
Panumbangan	3,71	-
Ciamis	100,00	-

Catatan/*Notes*: Berdasarkan Keputusan Menteri Dalam Negeri Nomor 100.1.1-6117 tentang Pemberian dan Pemutakhiran Kode, Data Wilayah Administrasi Pemerintahan, dan Pulau, luas wilayah Kabupaten Ciamis adalah 1.595.937 km²/Based on the Decree of the Minister of Home Affairs Number 100.1.1-6117 concerning the Granting and Updating of Codes, Data on Government Administration Areas and Islands, the total area of Ciamis Regency is 1,595.937 km²

Sumber/*Source*: Badan Perencanaan Pembangunan Daerah Kabupaten Ciamis/Department of Regional Development Planning Ciamis Regency

Tabel 1.1.2 **Tinggi Wilayah dan Jarak ke Ibukota Kabupaten Menurut Kecamatan di Kabupaten Ciamis, 2022**
Altitude and Distance to the Capital of Regency by Subdistrict in Ciamis Regency, 2022

Kecamatan Subdistrict	Tinggi Wilayah (mdpl) Altitude (m a.s.l)	Jarak ke Ibukota Kabupaten Distance to the Capital of Regency
(1)	(2)	(3)
Banjarsari	405	48 km
Banjaranyar	...	46 km
Lakbok	455	44 km
Purwadadi	467	43 km
Pamarican	213	33 km
Cidolog	126	31 km
Cimaragas	223	18 km
Cijeungjing	48	6 km
Cisaga	31	16 km
Tambaksari	842	60 km
Rancah	357	34 km
Rajadesa	298	44 km
Sukadana	388	36 km
Ciamis	48	3 km
Baregbeg	135	7 km
Cikoneng	32	16 km
Sindangkasih	70	17 km
Cihaurbeuti	420	34 km
Sadananya	423	31 km
Cipaku	154	30 km
Jatinagara	192	30 km
Panawangan	695	46 km
Kawali	458	30 km
Lumbung	768	63 km
Panjalu	417	43 km
Sukamantri	504	60 km
Panumbangan	203	31 km
Ciamis	203	

Sumber/Source: Kementerian Dalam Negeri/Ministry of Home Affairs

Tabel
Table 1.1.3

Letak Koordinat Kecamatan di Kabupaten Ciamis, 2022
Location of Subdistrict Coordinates in Ciamis Regency, 2022

Kecamatan Subdistrict	Lintang Selatan Longitude	Bujur Timur Latitude
(1)	(2)	(3)
Banjarsari	7,48813	108,610
Banjaranyar
Lakbok	7,40044	108,683
Purwadadi	7,44938	108,662
Pamarican	7,46113	108,633
Cidolog	7,40673	108,463
Cimaragas	7,37017	108,463
Cijeungjing	7,33364	108,417
Cisaga	7,34466	108,616
Tambaksari	7,37336	108,630
Rancah	7,19639	108,603
Rajadesa	7,19036	108,436
Sukadana	7,36408	108,436
Ciamis	7,33861	108,364
Baregbeg	7,30186	108,360
Cikoneng	7,30863	108,366
Sindangkasih	7,30469	108,344
Cihaurbeuti	7,33613	108,303
Sadananya	7,37316	108,316
Cipaku	7,33487	108,330
Jatinagara	7,17633	108,403
Panawangan	7,11736	108,381
Kawali	7,18663	108,370
Lumbung	7,16310	108,339
Panjalu	7,13403	108,369
Sukamantri	7,08378	108,374
Panumbangan	7,16101	108,306
Ciamis	7,3266	108,3519

Sumber/Source: Badan Pusat Statistik Kabupaten Ciamis/BPS - Statistics Ciamis Regency

1.2 KEADAAN IKLIM CLIMATE CONDITION

Tabel 1.2.1 Pengamatan Unsur Iklim Menurut Bulan di Stasiun Meteorologi Kertajati - Majalengka, 2022
Observation of Climate Elements By Months at Kertajati - Majalengka Meteorology Station, 2022

Bulan Month	Suhu/Temperature (°C)			Kelembaban/Humidity (%)		
	Minimum	Rata-rata Average	Maksimum Maximum	Minimum	Rata-rata Average	Maksimum Maximum
(1)	(2)	(3)	(4)	(5)	(6)	(7)
Januari/January	22,9	27,2	34,2	51,0	85,8	98,0
Februari/February	22,6	26,6	33,8	64,0	88,9	99,0
Maret/March	22,8	27,3	35,0	56,0	88,7	99,0
April/April	23,3	27,7	34,9	60,0	87,2	98,0
Mei/May	22,8	27,9	35,8	52,0	85,3	99,0
Juni/June	21,9	26,9	33,7	47,0	83,5	98,0
Juli/July	19,8	27,5	34,4	46,0	80,0	98,0
Agustus/August	22,4	28,1	35,0	45,0	76,5	97,0
September/September	22,8	28,5	36,2	39,0	74,8	97,0
Oktober/October	22,8	27,4	35,6	45,0	82,0	98,0
November/November	22,9	27,3	35,0	53,0	85,0	98,0
Desember/December	22,6	26,9	35,0	52,0	85,0	99,0

Lanjutan Tabel/*Continued Table 1.2.1*

Bulan Month	Kecepatan Angin (m/det) Wind Velocity (m/sec)			Tekanan Udara/Atmospheric Pressure (mbar)		
	Minimum	Rata-rata Average	Maksimum Maximum	Minimum	Rata-rata Average	Maksimum Maximum
(1)	(8)	(9)	(10)	(11)	(12)	(13)
Januari/January	0,0	2,0	12,0	999,8	1 004,7	1 009,4
Februari/February	0,0	1,5	9,0	999,3	1 003,8	1 007,6
Maret/March	0,0	1,3	12,0	998,3	1 003,4	1 008,1
April/April	0,0	1,4	10,0	999,3	1 003,9	1 008,0
Mei/May	0,0	1,2	8,0	999,5	1 004,0	1 007,9
Juni/June	0,0	1,0	7,0	1 000,7	1 004,5	1 007,4
Juli/July	0,0	1,4	9,0	1 000,2	1 004,2	1 009,5
Agustus/August	0,0	2,1	12,0	1 000,7	1 004,5	1 007,8
September/September	0,0	1,4	8,0	999,0	1 005,1	1 009,3
Oktober/October	0,0	1,3	13,0	999,8	1 004,5	1 008,4
November/November	0,0	1,0	9,0	998,6	1 003,9	1 008,4
Desember/December	0,0	1,4	10,0	997,7	1 003,3	1 008,5

Lanjutan Tabel/*Continued Table 1.2.1*

Bulan Month	Jumlah Curah Hujan Number of Precipitation (mm)	Jumlah Hari Hujan (hari) Number of Rainy Days (day)	Penyinaran Matahari Duration of Sunshine (%)
(1)	(14)	(15)	(16)
Januari/January	324,4	21	4,4
Februari/February	349,8	23	2,9
Maret/March	431,9	22	4,4
April/April	428,0	22	5,6
Mei/May	241,3	18	5,0
Juni/June	105,8	17	4,5
Juli/July	165,2	11	6,3
Agustus/August	22,3	2	6,8
September/September	37,3	6	6,0
Oktober/October	360,4	19	3,5
November/November	374,6	21	4,0
Desember/December	223,7	23	3,1

Catatan/Note: Tidak Tersedia Stasiun Pengamatan di Kabupaten Ciamis/*Observation Stations in Ciamis Regency Not Available*
 Sumber/Source: Badan Meteorologi, Klimatologi, dan Geofisika/*Meteorological, Climatological, and Geophysical Agency*

BAB
Chapter

02

PEMERINTAHAN GOVERNMENT

265 DESA
Villages



43%

PNS LAKI-LAKI
Male Civil Servants

57%

PNS PEREMPUAN
Female Civil Servants



JUMLAH PEGAWAI NEGERI SIPIL KABUPATEN CIAMIS

Number of Civil Servants

2022

7.654
ORANG
Persons



Sumber/Source:

Badan Kepegawaian dan Pengembangan Sumber Daya Manusia Kabupaten Ciamis/
Departement of Employment and Human Resources Development Ciamis Regency

PENJELASAN TEKNIS**TECHNICAL NOTES**

1. Untuk mendukung penyelenggaraan kegiatan statistik, BPS menetapkan kode dan nama wilayah kerja statistik. Penetapan dituangkan dalam Peraturan Kepala Badan Pusat Statistik Nomor 1 Tahun 2022 Tanggal 5 Februari 2022 tentang Perubahan Atas Peraturan Kepala Badan Pusat Statistik Nomor 3 Tahun 2020 tentang Kode dan Nama Wilayah Kerja Statistik Tahun 2020. Sampai dengan Desember 2022, wilayah kerja statistik di Kabupaten Ciamis meliputi 10 kecamatan, dan 93 desa.
 2. Desa adalah kesatuan masyarakat hukum yang mewakili batas wilayah yang berwenang untuk mengatur dan mengurus urusan pemerintahan, kepentingan masyarakat setempat berdasarkan prakarsa masyarakat, hak asal usul dan/atau hak tradisional yang diakui dan dihormati dalam sistem Pemerintahan Negara Kesatuan Republik Indonesia (Undang-Undang Nomor 6 Tahun 2014 tentang Desa).
 3. Pegawai Negeri Sipil (PNS) adalah warga negara Republik Indonesia yang telah memenuhi syarat yang ditentukan, diangkat oleh pejabat yang berwenang dan disertai tugas dalam jabatan negeri, atau disertai tugas negara lainnya,
1. *In collecting statistical data, BPS-Statistics Indonesia has set codes and names of all regional level where data collection is undertaken. It was stipulated in Chief Statistician Regulation Number 1 Year 2022, February 5, 2022 as a revision of Chief Statistician Regulation Number 3 Year 2020 regarding Code and Name of Regional Level of Data Collection. Up to December 2022, the regions of statistical data collection has comprised 10 subdistricts, and 93 villages*
 2. *Village is the unity of the legal community who have territorial boundaries that are authorized to regulate and manage government affairs, the interest of local communities based on community initiatives, the origin and local customs that are acknowledged and respected within the unitary System of Government Republic of Indonesia (Law Number 6 Year 2014 regarding Village).*
 3. *Civil servants (PNS) is every citizen of the Republic of Indonesia which have been determined eligible, be appointed by the competent authority and assigned the task in a country office, or charge of any other country, and paid based on*

dan digaji berdasarkan peraturan perundang-undangan yang berlaku. PNS terdiri dari PNS pusat dan PNS daerah.

legislation and regulations. PNS consists of the central and regional civil servants.

4. Anggota Dewan Perwakilan Rakyat Daerah (DPRD) dipilih melalui pemilihan umum (pemilu) dan dilantik dalam masa jabatan lima tahun.
 5. Instansi vertikal adalah lembaga pemerintah yang merupakan cabang dari kementerian pusat yang berada di wilayah administrasi sebagai kepanjangan tangan dari departemen pusat.
4. *Regional House of Representatives (DPRD) members are elected through a general election and appointed for a five-years membership.*
 5. *Vertical agency is a government institution which is a branch of the central ministry located in the administrative area as an extension of the central department.*

ULASAN**DESCRIPTION**

Secara administratif pada tahun 2022 Kabupaten Ciamis terdiri dari 27 kecamatan dan 265 desa/kelurahan. Jumlah pemerintahan terendah di Kabupaten Ciamis berdasarkan satuan lingkungan setempat terdiri dari 2.928 Rukun Warga (RW) dan 9.179 Rukun Tetangga (RT), dengan rasio RT terhadap RW sebesar 3,13.

Jumlah Pegawai Negeri Sipil (PNS) di lingkungan Pemerintah Kabupaten Ciamis pada tahun 2022 sebanyak 7.654 orang. Dari jumlah tersebut, 3.200 orang adalah pegawai laki-laki dan 4.354 orang pegawai perempuan. Sebanyak 65 persen merupakan pegawai dengan lulusan sarjana.

Pemerintah Kabupaten Ciamis menyusun Anggaran Pendapatan dan Belanja Daerah (APBD) sebagai bentuk perencanaan pembangunan daerah. Penyusunan anggaran pemerintah daerah harus ditata sedemikian rupa sehingga mampu meningkatkan kinerja penyelenggaraan daerah yang berorientasi pada optimalisasi pelayanan publik.

Realisasi penerimaan Kabupaten Ciamis tahun 2022 adalah 2.268,67 milyar rupiah.

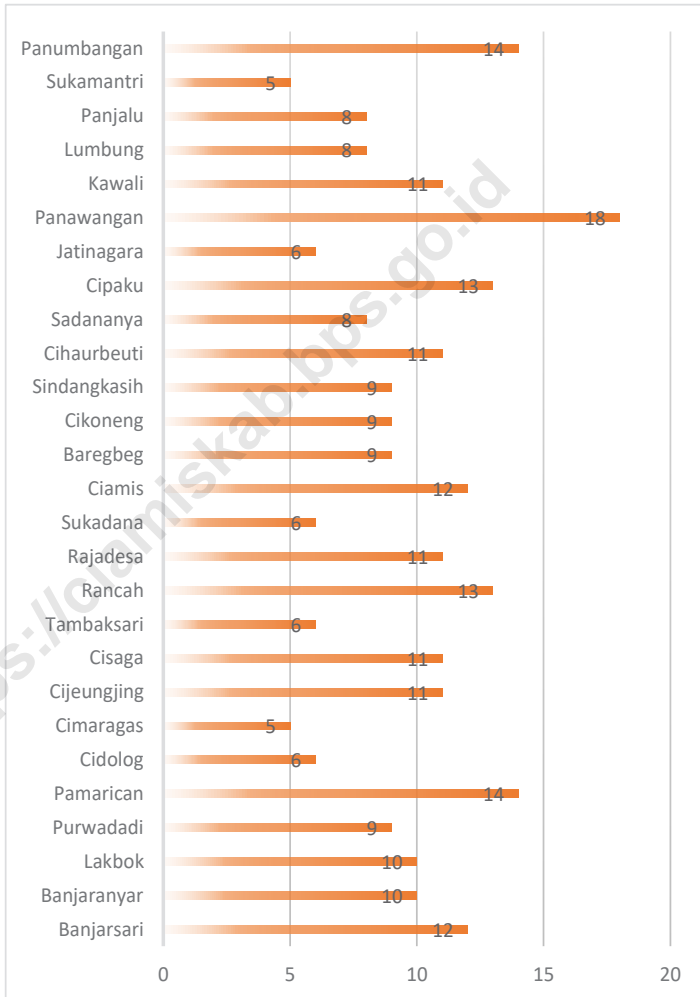
Administratively in 2022 Ciamis Regency consists of 27 subdistricts and 265 villages. The number of lowest government unit in Ciamis Regency based on local environmental units consists of 2,928 neighborhood associations and 9,179 citizen associations, with 3.13 RT to RW ratio.

The number of civil servants in Ciamis Regency government in 2022 is 7,654 people. It consists of 3,200 male employees and 4,354 female employees. About 65 percent of total employees are university graduates.

Ciamis Regency Government has compiled the Regional Revenue and Expenditure Budget as a form of regional development planning. The preparation of the regional government budget must be arranged in such a way as to be able to improve the performance of regional administration which is oriented towards optimizing public services.

Actual Revenue in Ciamis Regency in 2022 amounted to 2,268.67 billion rupiahs.

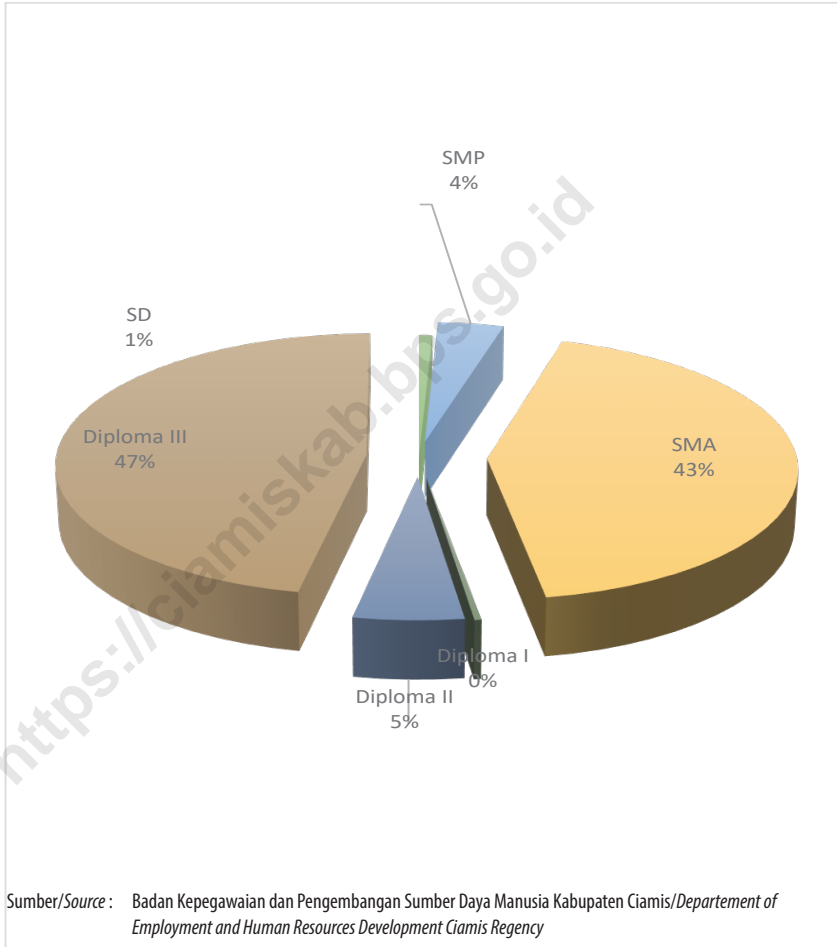
Gambar 2.1 Jumlah Desa Menurut Kecamatan, 2022
Figures 2.1 Number of Villages per Subdistrict, 2022



Sumber/Source : Peraturan Kepala Badan Pusat Statistik Nomor 5 Tahun 2022 Tanggal 30 Desember 2022 tentang Perubahan Atas Peraturan Kepala Badan Pusat Statistik Nomor 1 Tahun 2022 tentang Kode dan Nama Wilayah Kerja Statistik Tahun 2022/Chief Statistician Regulation Number 5/2022, December 30 2022, as a revision of Chief Statistician Regulation Number 1 of 2022 on Code and Name of Regional Level of Data Collection.

Gambar 2.2
Figures

Persentase Pegawai Negeri Sipil Menurut Tingkat Pendidikan, 2022
Percentage of Civil Servants by Level of Education, 2022



2.1 WILAYAH ADMINISTRATIF ADMINISTRATIVE AREA

Tabel 2.1.1 Jumlah Desa¹/Kelurahan Menurut Kecamatan, 2018–2022
Table 2.1.1 Number of Villages¹/Kelurahan by Subdistrict, 2018–2022

Kecamatan Subdistrict	2018	2019	2020	2021	2022
(1)	(2)	(3)	(4)	(5)	(6)
Banjarsari	12	12	12	12	12
Banjaranyar	10	10	10	10	10
Lakbok	10	10	10	10	10
Purwadadi	9	9	9	9	9
Pamarican	14	14	14	14	14
Cidolog	6	6	6	6	6
Cimaragas	5	5	5	5	5
Cijeungjing	11	11	11	11	11
Cisaga	11	11	11	11	11
Tambaksari	6	6	6	6	6
Rancah	13	13	13	13	13
Rajadesa	11	11	11	11	11
Sukadana	6	6	6	6	6
Ciamis	12	12	12	12	12
Baregbeg	9	9	9	9	9
Cikoneng	9	9	9	9	9
Sindangkasih	9	9	9	9	9
Cihaurbeuti	11	11	11	11	11
Sadananya	8	8	8	8	8
Cipaku	13	13	13	13	13
Jatinagara	6	6	6	6	6
Panawangan	18	18	18	18	18
Kawali	11	11	11	11	11
Lumbung	8	8	8	8	8
Panjalu	8	8	8	8	8
Sukamantri	5	5	5	5	5
Panumbangan	14	14	14	14	14
Ciamis	265	265	265	265	265

Catatan/Note:
Sumber/Source:

¹Termasuk Unit Permukiman Transmigrasi (UPT)/Include Transmigration Settlement Unit
Peraturan Kepala Badan Pusat Statistik Nomor 5 Tahun 2022 Tanggal 30 Desember 2022 tentang Perubahan Atas Peraturan Kepala Badan Pusat Statistik Nomor 1 Tahun 2022 tentang Kode dan Nama Wilayah Kerja Statistik Tahun 2022/Chief Statistician Regulation Number 5/2022, December 30 2022, as a revision of Chief Statistician Regulation Number 1 of 2022 on Code and Name of Regional Level of Data Collection.

Tabel
Table 2.1.2

**Jumlah Desa Menurut Kecamatan dan Evaluasi
Perkembangan Desa di Kabupaten Ciamis, 2022**
**Number of Villages by Subdistrict and Village Development
Evaluation in Ciamis Regency, 2022**

Kecamatan Subdistrict	Cepat Berkembang Fast Developing	Berkembang Developing	Kurang Berkembang Less Developed	Jumlah Total
(1)	(2)	(3)	(4)	(5)
Banjarsari	7	1	-	8
Banjaranyar	6	-	-	6
Lakbok	6	-	1	7
Purwadadi	2	1	-	3
Pamarican	8	1	1	10
Cidolog	4	-	1	5
Cimaragas	5	-	-	5
Cijeungjing	8	1	-	9
Cisaga	8	-	-	8
Tambaksari	5	-	-	5
Rancah	12	1	-	13
Rajadesa	10	-	-	10
Sukadana	6	-	-	6
Ciamis	10	1	1	12
Baregbeg	7	-	-	7
Cikoneng	8	-	-	8
Sindangkasih	8	1	-	9
Cihaurbeuti	8	-	2	10
Sadananya	8	-	-	8
Cipaku	9	2	1	12
Jatinagara	6	-	-	6
Panawangan	10	2	-	12
Kawali	9	-	1	10
Lumbung	8	-	-	8
Panjalu	7	-	-	7
Sukamantri	3	1	1	5
Panumbangan	5	3	-	8
Ciamis	193	15	9	217

Catatan/Note: 41 Desa sedang menjalani penilaian/41 Villages are currently undergoing assessment

Sumber/Source: Dinas Pemberdayaan Masyarakat dan Desa Kabupaten Ciamis/ Community and Village Empowerment Service Ciamis Regency

Tabel
Table 2.1.3**Jumlah Rukun Warga (RW), Rukun Tetangga (RT), dan Rasio RT terhadap RW di Kabupaten Ciamis, 2022**
Number of Citizens Association, Neighbourhood Association, and The Ratio in Ciamis Regency, 2022

Kecamatan Subdistrict	Rukun Warga (RW) Citizens Association	Rukun Tetangga (RT) Neighbourhood Association	Ratio RT terhadap RW Ratio
(1)	(2)	(3)	(4)
Banjarsari	83	390	4,70
Banjaranyar	69	337	4,88
Lakbok	77	327	4,25
Purwadadi	56	276	4,93
Pamarican	121	457	3,78
Cidolog	64	161	2,52
Cimaragas	48	140	2,92
Cijeungjing	162	416	2,57
Cisaga	123	343	2,79
Tambaksari	78	233	2,99
Rancah	194	496	2,56
Rajadesa	127	392	3,09
Sukadana	71	224	3,15
Ciamis	173	620	3,58
Baregbeg	96	370	3,85
Cikoneng	117	340	2,91
Sindangkasih	108	355	3,29
Cihaurbeuti	114	343	3,01
Sadananya	56	226	4,04
Cipaku	179	431	2,41
Jatinagara	61	208	3,41
Panawangan	182	537	2,95
Kawali	124	367	2,96
Lumbung	99	292	2,95
Panjalu	132	317	2,40
Sukamantri	61	167	2,74
Panumbangan	153	414	2,71
Ciamis	2 928	9 179	3,13

Sumber/Source: Dinas Pemberdayaan Masyarakat dan Desa Kabupaten Ciamis/ Community and Village Empowerment Service Ciamis Regency

2.2 DEWAN PERWAKILAN RAKYAT DAERAH REGIONAL HOUSE OF REPRESENTATIVE

Tabel 2.2.1 Jumlah Anggota Dewan Perwakilan Rakyat Daerah Menurut Partai Politik dan Jenis Kelamin di Kabupaten Ciamis, 2022
Number of Regional House of Representatives's Members by Political Parties and Sex Ciamis Regency, 2022

Partai Politik <i>Political Parties</i>	Laki-laki <i>Male</i>	Perempuan <i>Female</i>	Jumlah <i>Total</i>
(1)	(2)	(3)	(4)
PDIP	9	-	9
Partai Keadilan Sejahtera	6	1	7
Partai Gerakan Indonesia Raya	5	1	6
Partai Demokrat	4	2	6
Partai Amanat Nasional	5	-	5
Partai Persatuan Pembangunan	5	-	5
Partai Golongan Karya	5	-	5
Partai Kebangkitan Bangsa	3	1	4
Nasional Demokrat	1	-	1
Partai Bulan Bintang	1	-	1
Ciamis	44	5	49

Catatan/Notes: Partai Gerindra sebelumnya laki-laki berjumlah 6 orang, dikarenakan 1 (satu) orang meninggal dunia, maka jumlahnya menjadi 5 orang, sehingga jumlah Anggota DPRD Kabupaten Ciamis, keadaan pada 31 Desember 2022 sebanyak 49 (empat puluh sembilan) orang, seharusnya 50 (lima puluh) orang. Pengganti Antar Waktu (PAW) yang meninggal dunia masih dalam proses pengajuan/ Previously, the Gerindra Party are 6 people, because 1 (one) person died, it became 5 people, so the number of Members of the Ciamis Regency DPRD per 31 December 2022 was 49 (forty nine) people, it should have been 50 (fifty) people. Overtime Replacement (PAW) is still in the process

Sumber/Source: Sekretariat DPRD Kabupaten Ciamis/Secretariat of Regional House of Representative Ciamis Regency

Tabel
Table 2.2.2**Komposisi Keanggotaan Dewan Perwakilan Rakyat
Daerah Kabupaten Ciamis Hasil Pemilu, 2009-2019**
*Composition of Regional House of Representatives's
Members of Ciamis Regency Election Results, 2009-2019*

Partai Politik <i>Political Parties</i>	2009		2014		2019	
	Laki-laki <i>Male</i>	Perempuan <i>Female</i>	Laki-laki <i>Male</i>	Perempuan <i>Female</i>	Laki-laki <i>Male</i>	Perempuan <i>Female</i>
(1)	(2)	(3)	(4)	(5)	(6)	(7)
PDIP	11	-	12	-	9	-
Partai Keadilan Sejahtera	5	-	3	2	5	2
Partai Gerakan Indonesia Raya	1	-	4	-	6	1
Partai Demokrat	7	2	2	2	4	2
Partai Amanat Nasional	3	-	5	-	5	-
Partai Persatuan Pembangunan	5	-	4	-	5	-
Partai Golongan Karya	7	1	5	1	5	-
Partai Kebangkitan Bangsa	3	1	4	-	3	1
Partai Bulan Bintang	2	-	1	-	1	-
Partai Hanura	2	-	2	-	-	-
Partai Nasdem	-	-	3	-	1	-
Ciamis	46	4	45	5	44	6

Sumber/Source: Sekretariat DPRD Kabupaten Ciamis/*Secretariat of Regional House of Representative Ciamis Regency*

Tabel
Table 2.2.3

**Jumlah Anggota DPRD Kabupaten Ciamis Menurut
Tingkat Pendidikan, 1999-2019**
**Number of Regional House of Representatives's Members of
Ciamis Regency by Level of Education, 1999-2019**

Tingkat Pendidikan Level of Education	1999	2004	2009	2014	2019
(1)	(2)	(3)	(4)	(5)	(6)
1. Sekolah Dasar <i>Elementary School</i>	-	-	-	-	-
2. SMP <i>Middle School</i>	-	-	-	-	-
3. SMA <i>Hlgh School</i>	-	-	22	22	15
4. Diploma I/II/III <i>Diplome I/II/III</i>	-	-	3	3	1
5. Diploma IV/Sarjana <i>Undergraduate Degree</i>	-	-	17	17	25
6. S2 <i>Master Degree</i>	-	-	8	8	9
Ciamis	-	-	50	50	50

Sumber/Source: Sekretariat DPRD Kabupaten Ciamis/*Secretariat of Regional House of Representative Ciamis Regency*

Tabel
Table 2.2.4**Banyaknya Keputusan DPRD dan Pemerintah Daerah Kabupaten Ciamis Menurut Jenis Keputusan, 2018-2022**
Number of Decision Made by The Regional House of Representatives and Local Government by Type of Decision in Ciamis Regency, 2018-2022

Jenis Keputusan Type of Decision	Tahun Year				
	2018	2019	2020	2021	2022
(1)	(2)	(3)	(4)	(5)	(6)
1. Peraturan Daerah Local Regulation	-	-	-	-	...
2. Keputusan DPRD House of Representative's Decision	34	39	30	34	...
3. Keputusan Pimpinan DPRD Head of The House of Representatives's Decision	17	12	14	17	...
4. Keputusan Bupati Regent Decision	-	-	-	-	...
5. Peraturan DPRD The House of Representative Regulation	1	1	1	-	...
6. Keputusan Bupati Regent Regulation	-	-	-	-	...
Ciamis	52	52	45	51	...

Sumber/Source: Sekretariat DPRD Kabupaten Ciamis/Sekretariat of Regional House of Representative Ciamis Regency

2.3 SUMBER DAYA MANUSIA HUMAN RESOURCES

Tabel 2.3.1 **Jumlah Pegawai Negeri Sipil Menurut Jabatan dan Jenis Kelamin di Kabupaten Ciamis, Desember 2021 dan Desember 2022**
Table 2.3.1 **Number of Civil Servants by Occupation and Sex in Ciamis Regency, December 2021 dan December 2022**

Jabatan <i>Occupation</i>	2021		Jumlah <i>Total</i>
	Laki-laki <i>Male</i>	Perempuan <i>Female</i>	
(1)	(2)	(3)	(4)
Jabatan Pimpinan Tinggi Utama <i>Senior Executives</i>	-	-	-
Jabatan Pimpinan Tinggi Madya <i>Middle Executives</i>	-	-	-
Jabatan Pimpinan Tinggi Pratama <i>Junior Executives</i>	26	2	28
Administrator/Administrator	122	41	163
Pengawas/Supervisor	436	215	651
Eselon V/5th Echelon	-	-	-
Jabatan Fungsional Dosen <i>Certain Functional Position for Lecturer</i>	-	-	-
Jabatan Fungsional Guru <i>Certain Functional Position for Teacher</i>	1 622	2 823	4 445
Jabatan Fungsional Medis <i>Certain Functional Position for Medical Field</i>	261	776	1 037
Jabatan Fungsional Teknis <i>Certain Functional Position for Technical Field</i>	139	77	216
Jabatan Fungsional Umum/Pelaksana <i>General Functional Position</i>	1 049	718	1 767
Jumlah/Total	3 655	4 652	8 307

Lanjutan Tabel/*Continued Table 2.3.1*

Jabatan <i>Occupation</i>	2022		Jumlah <i>Total</i>
	Laki-laki <i>Male</i>	Perempuan <i>Female</i>	
(1)	(5)	(6)	(7)
Jabatan Pimpinan Tinggi Utama <i>Senior Executives</i>	-	-	-
Jabatan Pimpinan Tinggi Madya <i>Middle Executives</i>	-	-	-
Jabatan Pimpinan Tinggi Pratama <i>Junior Executives</i>	28	1	29
Administrator/ <i>Administrator</i>	128	39	167
Pengawas/ <i>Supervisor</i>	356	187	543
Eselon V/ <i>5th Echelon</i>	-	-	-
Jabatan Fungsional Dosen <i>Certain Functional Position for Lecturer</i>	-	-	-
Jabatan Fungsional Guru <i>Certain Functional Position for Teacher</i>	1 394	2 515	3 909
Jabatan Fungsional Medis <i>Certain Functional Position for Medical Field</i>	269	780	1 049
Jabatan Fungsional Teknis <i>Certain Functional Position for Technical Field</i>	176	89	265
Jabatan Fungsional Umum/Pelaksana <i>General Functional Position</i>	949	743	1 692
Jumlah/<i>Total</i>	3 300	4 354	7 654

Sumber/*Source*: Badan Kepegawaian Negara/*State Employment Agency*

Tabel
Table 2.3.2

Jumlah Pegawai Negeri Sipil Menurut Tingkat Pendidikan dan Jenis Kelamin di Kabupaten Ciamis, Desember 2021 dan Desember 2022
Number of Civil Servants by Educational Level and Sex in Ciamis Regency, Desember 2021 dan Desember 2022

Tingkat Pendidikan <i>Educational Level</i>	2021		
	Laki-laki <i>Male</i>	Perempuan <i>Female</i>	Jumlah <i>Total</i>
(1)	(2)	(3)	(4)
Sekolah Dasar (SD) <i>Primary School</i>	14	1	15
Sekolah Menengah Pertama (SMP) <i>Junior High School</i>	69	3	72
Sekolah Menengah Atas (SMA) <i>Senior High School</i>	635	270	905
Diploma I/Akta I <i>Diploma I/Akta I</i>	4	13	17
Diploma II/Akta II <i>Diploma II/Akta II</i>	143	172	315
Diploma III/Akta III <i>Diploma III/Akta III</i>	199	519	718
Diploma IV/Akta IV <i>Diploma IV/Akta IV</i>	24	156	180
S1/Sarjana <i>Undergraduate/Bachelor</i>	2 146	3 290	5 436
S2/Pasca Sarjana <i>Graduate</i>	411	228	639
S3/Doktor/Ph.D <i>Post Graduate</i>	10	-	10
Jumlah/Total	3 655	4 652	8 307

Lanjutan Tabel/*Continued Table 2.3.2*

Tingkat Pendidikan <i>Educational Level</i>	2022		
	Laki-laki <i>Male</i>	Perempuan <i>Female</i>	Jumlah <i>Total</i>
(1)	(2)	(3)	(4)
Sekolah Dasar (SD) <i>Primary School</i>	11	1	12
Sekolah Menengah Pertama (SMP) <i>Junior High School</i>	58	2	60
Sekolah Menengah Atas (SMA) <i>Senior High School</i>	541	216	757
Diploma I/Akta I <i>Diploma I/Akta I</i>	1	12	13
Diploma II/Akta II <i>Diploma II/Akta II</i>	101	127	228
Diploma III/Akta III <i>Diploma III/Akta III</i>	202	556	758
Diploma IV/Akta IV <i>Diploma IV/Akta IV</i>	25	160	185
S1/Sarjana <i>Undergraduate/Bachelor</i>	1 947	3 044	4 991
S2/Pasca Sarjana <i>Graduate</i>	406	236	642
S3/Doktor/Ph.D <i>Post Graduate</i>	8	-	8
Jumlah/Total	3 300	4 354	7 654

Sumber/Source: Badan Kepegawaian Negara/*State Employment Agency*

Tabel
Table 2.3.3

**Jumlah Pegawai Negeri Sipil Menurut Tingkat
Kepangkatan dan Jenis Kelamin di Kabupaten Ciamis,
Desember 2021 dan Desember 2022**
*Number of Civil Servants by Hierarchy and Sex in Ciamis
Regency, Desember 2020 dan Desember 2022*

Pangkat/Golongan/Ruang Hierarchy	2021		
	Laki-laki Male	Perempuan Female	Jumlah Total
(1)	(2)	(3)	(4)
Golongan I/Range I	32	1	33
1. I/A (Juru Muda/Junior Clerk)	-	-	-
2. I/B (Juru Muda Tingkat I/First Class Junior Clerk)	-	-	-
3. I/C (Juru/Clerk)	11	-	11
4. I/D (Juru Tingkat I/First Class Clerk)	21	1	22
Golongan II/Range II	562	262	824
5. II/A (Pengatur Muda/Junior Supervisor)	63	7	70
6. II/B (Pengatur Muda Tingkat I/First Class Junior Supervisor)	107	48	155
7. II/C (Pengatur/Supervisor)	185	80	265
8. II/D (Pengatur Tingkat I/First Class Supervisor)	207	127	334
Golongan III/Range III	1 608	2 327	3 935
9. III/A (Penata Muda/Junior Superintendent)	277	384	661
10. III/B (Penata Muda Tingkat I/First Class Junior Superintendent)	305	428	733
11. III/C (Penata/Superintendent)	473	733	1 206
12. III/D (Penata Tingkat I/First Class Superintendent)	553	782	1 335
Golongan IV/Range IV	1 453	2 062	3 515
13. IV/A (Pembina/Administrator)	486	524	1 010
14. IV/B (Pembina Tingkat I/First Class Administrator)	867	1 426	2 293
15. IV/C (Pembina Utama Muda/Junior Administrator)	91	110	201
16. IV/D (Pembina Utama Madya/Middle Administrator)	9	1	10
17. IV/E (Pembina Utama/Senior Administrator)	-	1	1
Jumlah/Total	3 655	4 652	8 307

Lanjutan Tabel/Continued Table 2.3.3

Pangkat/Golongan/Ruang <i>Hierarchy</i>	2022		
	Laki-laki <i>Male</i>	Perempuan <i>Female</i>	Jumlah <i>Total</i>
	(1)	(5)	(6)
Golongan I/Range I	25	1	26
1. I/A (Juru Muda/Junior Clerk)	-	-	-
2. I/B (Juru Muda Tingkat I/First Class Junior Clerk)	-	-	-
3. I/C (Juru/Clerk)	5	-	5
4. I/D (Juru Tingkat I/First Class Clerk)	20	1	21
Golongan II/Range II	520	302	822
5. II/A (Pengatur Muda/Junior Supervisor)	57	6	63
6. II/B (Pengatur Muda Tingkat I/First Class Junior Supervisor)	101	45	146
7. II/C (Pengatur/Supervisor)	146	103	249
8. II/D (Pengatur Tingkat I/First Class Supervisor)	216	148	364
Golongan III/Range III	1 528	2 278	3 806
9. III/A (Penata Muda/Junior Superintendent)	295	403	698
10. III/B (Penata Muda Tingkat I/First Class Junior Superintendent)	274	383	657
11. III/C (Penata/Superintendent)	405	641	1 046
12. III/D (Penata Tingkat I/First Class Superintendent)	554	851	1 405
Golongan IV/Range IV	1 227	1 773	3 000
13. IV/A (Pembina/Administrator)	425	474	899
14. IV/B (Pembina Tingkat I/First Class Administrator)	697	1 162	1 859
15. IV/C (Pembina Utama Muda/Junior Administrator)	97	135	232
16. IV/D (Pembina Utama Madya/Middle Administrator)	8	1	9
17. IV/E (Pembina Utama/Senior Administrator)	-	1	1
Jumlah/Total	3 300	4 354	7 654

Sumber/Source: Badan Kepegawaian Negara/State Employment Agency

Tabel
Table 2.3.4

Jumlah Pegawai Negeri Sipil Daerah yang Berdinas di Kecamatan Menurut Jenis Kelamin, Desember 2021 dan Desember 2022
Number of Regional Civil Servants Serving in Subdistricts by Sex, December 2021 and December 2022

Kecamatan Subdistrict	2021		
	Laki-laki Male	Perempuan Female	Jumlah Total
(1)	(2)	(3)	(4)
Banjarsari	8	3	11
Banjaranyar	8	3	11
Lakbok	8	2	10
Purwadadi	8	3	11
Pamarican	8	2	10
Cidolog	13	1	14
Cimaragas	9	3	12
Cijeungjing	8	3	11
Cisaga	10	4	14
Tambaksari	11	3	14
Rancah	12	3	15
Rajadesa	10	4	14
Sukadana	11	3	14
Ciamis	40	16	56
Baregbeg	9	4	13
Cikoneng	9	4	13
Sindangkasih	9	7	16
Cihaurbeuti	9	2	11
Sadananya	10	4	14
Cipaku	9	4	13
Jatinagara	10	2	12
Panawangan	12	2	14
Kawali	10	3	13
Lumbung	10	3	13
Panjalu	8	3	11
Sukamantri	11	1	12
Panumbangan	11	1	12
Ciamis	291	93	384

Lanjutan Tabel/*Continued Table 2.3.4*

Kecamatan <i>Subdistrict</i>	2022		
	Laki-laki <i>Male</i>	Perempuan <i>Female</i>	Jumlah <i>Total</i>
(1)	(2)	(3)	(4)
Banjarsari	6	4	10
Banjaranyar	8	3	11
Lakbok	8	2	10
Purwadadi	8	3	11
Pamarican	8	3	11
Cidolog	12	1	13
Cimaragas	9	3	12
Cijeungjing	7	5	12
Cisaga	10	3	13
Tambaksari	9	3	12
Rancah	10	3	13
Rajadesa	9	4	13
Sukadana	10	3	13
Ciamis	27	15	42
Baregbeg	7	3	10
Cikoneng	8	3	11
Sindangkasih	9	3	12
Cihaurbeuti	10	3	13
Sadananya	9	4	13
Cipaku	9	3	12
Jatinagara	9	2	11
Panawangan	10	2	12
Kawali	9	2	11
Lumbung	9	2	11
Panjalu	9	3	12
Sukamantri	9	1	10
Panumbangan	9	3	12
Ciamis	257	89	346

Sumber/*Source*: Badan Kepegawaian dan Pengembangan Sumber Daya Manusia Kabupaten Ciamis/*Departement of Employment and Human Resources Development Ciamis Regency*

Tabel
Table 2.3.5

**Jumlah Pegawai Negeri Sipil Daerah yang Berdinas di
Kelurahan Menurut Jenis Kelamin, Desember 2021 dan
Desember 2022**
*Number of Regional Civil Servants Serving in Villagers by
Sex, December 2021 and December 2022*

Kelurahan <i>Village</i>	2021		
	Laki-laki <i>Male</i>	Perempuan <i>Female</i>	Jumlah <i>Total</i>
(1)	(2)	(3)	(4)
Sidangrasa	5	1	6
Linggasari	3	3	6
Ciamis	6	-	6
Benteng	5	3	8
Cigembor	6	1	7
Kertasari	5	1	6
Maleber	4	2	6
Jumlah/Total	34	11	45

Lanjutan Tabel/*Continued Table 2.3.5*

Kelurahan <i>Village</i>	2022		
	Laki-laki <i>Male</i>	Perempuan <i>Female</i>	Jumlah <i>Total</i>
(1)	(2)	(3)	(4)
Sindangrasa	4	1	5
Linggasari	3	2	5
Ciamis	5	-	5
Benteng	3	2	5
Cigembor	3	1	4
Kertasari	3	2	5
Maleber	2	3	5
Jumlah/Total	23	11	34

Sumber/*Source*: Badan Kepegawaian dan Pengembangan Sumber Daya Manusia Kabupaten Ciamis/*Departement of Employment and Human Resources Development Ciamis Regency*

Tabel
Table 2.3.6

**Jumlah Pegawai Negeri Sipil Menurut Dinas/Instansi
Pemerintah dan Jenis Kelamin, Desember 2021 dan
Desember 2022**
*Number of Civil Servants by Government Offices/Agencies
and Sex, December 2021 and December 2022*

Dinas/Instansi Pemerintah Government Offices/Agencies	2021		
	Laki-laki Male	Perempuan Female	Jumlah Total
(1)	(2)	(3)	(4)
Sekretariat Daerah	100	40	140
Sekretariat DPRD	28	5	33
Inspektorat	38	12	50
Dinas Pertanian dan Ketahanan Pangan	104	58	162
Dinas Pengendalian Penduduk, Keluarga Berencana, Pemberdayaan Perempuan dan Perlindungan Anak	25	25	50
Dinas Kebudayaan, Kepemudaan dan Olahraga	23	6	29
Dinas Koperasi, Usaha Kecil, Menengah dan Perdagangan	31	18	49
Dinas Pariwisata	26	7	33
Dinas Sosial	9	9	18
Dinas Kesehatan	440	978	1 418
Dinas Pendidikan	2036	3368	5 404
Dinas Pekerjaan Umum, Penataan Ruang dan Pertanahan	100	21	121
Dinas Perhubungan	64	7	71
Dinas Penanaman Modal dan Pelayanan Terpadu Satu Pintu	14	14	28
Dinas Peternakan dan Perikanan	31	17	48
Dinas Perumahan Rakyat, Kawasan Permukiman dan Lingkungan Hidup	117	31	148
Dinas Kependudukan dan Pencatatan Sipil	23	17	40
Dinas Komunikasi dan Informatika	19	4	23
Dinas Tenaga Kerja	12	7	19
Dinas Perpustakaan dan Kearsipan	8	14	22
Dinas Pemberdayaan Masyarakat dan Desa	19	9	28
Badan Pengelolaan Keuangan Daerah	62	36	98
Badan Perencanaan Pembangunan Daerah	22	15	37
Badan Kepegawaian dan Pengembangan Sumber Daya Manusia	32	17	49
Badan Penanggulangan Bencana Daerah	18	4	22
Badan Kesatuan Bangsa dan Politik	17	3	20
Satuan Polisi Pamong Praja	45	8	53
Kecamatan	291	93	384
Sekretariat Komisi Pemilihan Umum	3	-	3
Jumlah/Total	3 757	4 843	8 600

Lanjutan Tabel/Continued Table 2.3.6

Dinas/Instansi Pemerintah Government Offices/Agencies	2022		
	Laki-laki Male	Perempuan Female	Jumlah Total
(1)	(2)	(3)	(4)
Sekretariat Daerah	100	39	139
Sekretariat DPRD	25	6	31
Inspektorat	36	17	53
Dinas Pertanian dan Ketahanan Pangan	64	48	112
Dinas Pengendalian Penduduk, Keluarga Berencana, Pemberdayaan Perempuan dan Perlindungan Anak	20	21	41
Dinas Kebudayaan, Kepemudaan dan Olahraga	25	5	30
Dinas Koperasi, Usaha Kecil, Menengah dan Perdagangan	27	16	43
Dinas Pariwisata	24	6	30
Dinas Sosial	11	9	20
Dinas Kesehatan	441	1008	1449
Dinas Pendidikan	1709	2884	4593
Dinas Pekerjaan Umum, Penataan Ruang dan Pertanahan	92	19	111
Dinas Perhubungan	63	9	72
Dinas Penanaman Modal dan Pelayanan Terpadu Satu Pintu	12	13	25
Dinas Peternakan dan Perikanan	31	18	49
Dinas Perumahan Rakyat, Kawasan Permukiman dan Lingkungan Hidup	110	31	141
Dinas Kependudukan dan Pencatatan Sipil	22	15	37
Dinas Komunikasi dan Informatika	17	3	20
Dinas Tenaga Kerja	12	7	19
Dinas Perpustakaan dan Kearsipan	9	12	21
Dinas Pemberdayaan Masyarakat dan Desa	18	8	26
Badan Pengelolaan Keuangan Daerah	61	37	98
Badan Perencanaan Pembangunan Daerah	21	15	36
Badan Kepegawaian dan Pengembangan Sumber Daya Manusia	32	17	49
Badan Penanggulangan Bencana Daerah	17	3	20
Badan Kesatuan Bangsa dan Politik	15	2	17
Satuan Polisi Pamong Praja	47	8	55
Kecamatan	257	89	346
Jumlah/Total	3 318	4 365	7 683

Sumber/Source: Badan Kepegawaian dan Pengembangan Sumber Daya Manusia Kabupaten Ciamis/Departement of Employment and Human Resources Development Ciamis Regency

2.4 KEUANGAN PEMERINTAH GOVERNMENT FINANCE

Tabel 2.4.1 Realisasi Pendapatan Pemerintah Kabupaten Ciamis Menurut Jenis Pendapatan (ribu rupiah), 2019–2022
Actual Ciamis Regency Government Revenues by Kind of Revenues (thousand rupiahs), 2019–2022

Jenis Pendapatan/ <i>Kind of Revenues</i>	2019	2020
(1)	(2)	(3)
1. Pendapatan Asli Daerah (PAD)/<i>Regional Revenue</i>	264 280 368,26	254 192 324,02
1.1 Pajak Daerah/ <i>Regional Tax</i>	70 481 801,27	64 966 701,05
1.2 Retribusi Daerah/ <i>Regional Retribution</i>	10 417 537,85	8 110 809,97
1.3 Hasil Perusahaan Milik Daerah dan Pengelolaan Kekayaan Daerah yang Dipisahkan/ <i>Regional-Owned Company Revenue and Separated Management of Regional Wealth</i>	3 444 500,12	3 676 875,98
1.4 Lain-lain PAD yang Sah/ <i>Other Regional Revenue</i>	179 936 529,03	177 437 937,02
2. Dana Perimbangan/<i>Balance Funds</i>	1 793 455 239,30	1 629 099 969,76
2.1 Bagi Hasil Pajak/ <i>Tax Sharing Revenue</i>	30 851 002,24	48 009 720,58
2.2 Bagi Hasil Bukan Pajak/Sumber Daya Alam/ <i>Non-Tax Sharing Revenue/Natural Resources</i>	24 325 666,38	38 094 200,05
2.3 Dana Alokasi Umum/ <i>General Allocation Fund</i>	1 212 593 846,19	1 112 349 718,00
2.4 Dana Alokasi Khusus/ <i>Special Allocation Fund</i>	525 684 724,49	430 646 331,13
3. Lain-lain Pendapatan yang Sah/<i>Other Revenue</i>	769 260 093,98	621 061 098,65
3.1 Pendapatan Hibah/ <i>Grant</i>	116 532 800,00	124 567 805,01
3.2 Dana Darurat/ <i>Emergency Fund</i>	-	-
3.3 Dana Bagi Hasil Pajak dari Provinsi dan Pemerintah Daerah Lainnya/ <i>Tax Sharing Revenue from Provincial and Other Regional Governments</i>	-	-
3.4 Dana Penyesuaian dan Otonomi Daerah/ <i>Regional Adjustment and Autonomy Fund</i>	274 928 462,80	292 286 586,00
3.5 Bantuan Keuangan dari Provinsi atau Pemerintah Daerah Lainnya/ <i>Financial Assistance from Provincial or Other Regional Governments</i>	377 798 831,18	204 206 707,63
3.6 Lainnya/ <i>Others</i>	-	-
Jumlah/<i>Total</i>	2 826 995 701,55	2 504 353 392,43

Lanjutan Tabel/Continued Table 2.4.1

Jenis Pendapatan/Kind of Revenues	2021	2022
(1)	(4)	(5)
1. Pendapatan Asli Daerah (PAD)/Regional Revenue	273 498 413,37	300 830 277,48
1.1 Pajak Daerah/Regional Tax	70 895 506,67	77 808 970,54
1.2 Retribusi Daerah/Regional Retribution	8 170 965,66	10 312 229,05
1.3 Hasil Perusahaan Milik Daerah dan Pengelolaan Kekayaan Daerah yang Dipisahkan/Regional-Owned Company Revenue and Separated Management of Regional Wealth	3 246 369,01	3 943 875,71
1.4 Lain-lain PAD yang Sah/Other Regional Revenue	191 185 572,02	208 765 202,17
2. Dana Perimbangan/Balance Funds	1 638 125 327,01	1 742 014 092,18
2.1 Bagi Hasil Pajak/Tax Sharing Revenue	104 229 959,81	82 431 781,88
2.2 Bagi Hasil Bukan Pajak/Sumber Daya Alam/Non-Tax Sharing Revenue/Natural Resources	-	-
2.3 Dana Alokasi Umum/General Allocation Fund	1 099 393 370,00	1 093 603 612,43
2.4 Dana Alokasi Khusus/Special Allocation Fund	434 501 997,20	565 978 697,87
3. Lain-lain Pendapatan yang Sah/Other Revenue	344 629 301,86	225 822 369,37
3.1 Pendapatan Hibah/Grant	131 396 692,15	25 363 070,73
3.2 Dana Darurat/Emergency Fund	-	-
3.3 Dana Bagi Hasil Pajak dari Provinsi dan Pemerintah Daerah Lainnya/Tax Sharing Revenue from Provincial and Other Regional Governments	-	-
3.4 Dana Penyesuaian dan Otonomi Daerah/Regional Adjustment and Autonomy Fund	-	-
3.5 Bantuan Keuangan dari Provinsi atau Pemerintah Daerah Lainnya/Financial Assistance from Provincial or Other Regional Governments	213 232 609,71	200 459 298,64
3.6 Lainnya/Others	-	-
Jumlah/Total	2 256 253 042,24	2 268 666 739,03

Sumber/Source: Badan Pengelolaan Keuangan Daerah Kabupaten Ciamis/Regional Financial Management Board Ciamis Regency

Tabel
Table 2.4.2**Realisasi Belanja Pemerintah Kabupaten Ciamis Menurut
Jenis Belanja (ribu rupiah), 2019–2022
Actual Ciamis Regency Government Expenditures by Kind of
Expenditures (thousand rupiahs), 2019–2022**

Jenis Belanja <i>Kind of Expenditures</i>	2019	2020
(1)	(2)	(3)
1. Belanja Tidak Langsung/<i>Indirect Expenditures</i>	1 604 354 942,44	1 643 041 181,76
1.1 Belanja Pegawai/ <i>Personnel Expenditures</i>	1 105 829 854,87	1 019 980 756,76
1.2 Belanja Bunga/ <i>Interest Expenditures</i>	-	-
1.3 Belanja Subsidi/ <i>Subsidies Expenditures</i>	-	-
1.4 Belanja Hibah/ <i>Grant Expenditures</i>	76 830 400,00	87 413 250,00
1.5 Belanja Bantuan Sosial/ <i>Social Aid Expenditures</i>	7 671 250,00	32 057 000,00
1.6 Belanja Bagi Hasil/ <i>Sharing Fund Expenditure</i>	-	4 176 655,49
1.7 Belanja Bantuan Keuangan/ <i>Financial Aids Expenditures</i>	414 023 437,57	499 413 519,51
1.8 Belanja Tidak Terduga/ <i>Unpredicted Expenditures</i>	-	-
2. Belanja Langsung/<i>Direct Expenditures</i>	9 717 579 635,25	1 023 660 197,31
2.1 Belanja Pegawai/ <i>Personnel Expenditures</i>	8 719 926 475,50	114 361 573,69
2.2 Belanja Barang dan Jasa/ <i>Goods and Services Expenditures</i>	477 336 326,99	492 498 267,15
2.3 Belanja Modal/ <i>Capital Expenditure</i>	520 316 832,77	416 800 356,46
Jumlah/<i>Total</i>	11 321 934 577,70	2 666 701 379,07

Lanjutan Tabel/*Continued Table 2.4.2*

Jenis Belanja <i>Kind of Expenditures</i>	2021	2022
(1)	(4)	(5)
1. Belanja Tidak Langsung/<i>Indirect Expenditures</i>	1 665 438 329,67	...
1.1 Belanja Pegawai/ <i>Personnel Expenditures</i>	1 053 089 111,11	...
1.2 Belanja Bunga/ <i>Interest Expenditures</i>	-	...
1.3 Belanja Subsidi/ <i>Subsidies Expenditures</i>	-	...
1.4 Belanja Hibah/ <i>Grant Expenditures</i>	113 080 886,00	...
1.5 Belanja Bantuan Sosial/ <i>Social Aid Expenditures</i>	8 028 500,00	...
1.6 Belanja Bagi Hasil/ <i>Sharing Fund Expenditure</i>	4 186 605,20	...
1.7 Belanja Bantuan Keuangan/ <i>Financial Aids Expenditures</i>	486 908 890,90	..
1.8 Belanja Tidak Terduga/ <i>Unpredicted Expenditures</i>	144 336,45	...
2. Belanja Langsung/<i>Direct Expenditures</i>	1 040 521 097,31	...
2.1 Belanja Pegawai/ <i>Personnel Expenditures</i>	-	...
2.2 Belanja Barang dan Jasa/ <i>Goods and Services Expenditures</i>	637 906 546,71	...
2.3 Belanja Modal/ <i>Capital Expenditure</i>	402 614 550,61	...
Jumlah/<i>Total</i>	2 705 959 426,98	...

Sumber/*Source*: Badan Pengelolaan Keuangan Daerah Kabupaten Ciamis/*Regional Financial Management Board Ciamis Regency*

2.5 PELAYANAN PUBLIK PUBLIC SERVICE

Tabel 2.5.1 Jumlah Pelayanan Akta Kelahiran, Akta Kematian, Akta Perkawinan Kabupaten Ciamis yang Sudah Dilakukan, 2017–2022
Number of Birth Certificate, Death Certificate, and Marriage certificate Services That has been Done in Ciamis Regency, 2017–2022

Tahun Year	Akta Kelahiran Birth Certificate	Akta Kematian Death Certificate	Akta Perkawinan Marriage Certificate
(1)	(2)	(3)	(4)
2017	20 493	2 482	6
2018	46 235	7 805	11
2019	58 928	8 771	19
2020	23 162	12 965	12
2021	22 957	2 754	10
2022 ¹	281 824	...	422 906

Catatan/Notes: ¹Data kepemilikan Akta Kelahiran dan Akta Perkawinan Semester I Tahun 2022 bersumber dari Database SIAK Provinsi Jawa Barat Hasil Konsolidasi per 30 Juni 2022/ *Data on ownership of Birth Certificates and Marriage Certificates Semester I of 2022 are sourced from the SIAK Database of West Java Province Consolidated Results as of June 30, 2022*

Sumber/Source: Dinas Kependudukan dan Pencatatan Sipil Kabupaten Ciamis/Department of Population and Civil Registration in Ciamis Regency

Tabel
Table 2.5.2**Jumlah Pelayanan Pencatatan Sipil Kabupaten Ciamis yang Sudah Dilakukan, 2017–2022**
Number of Civil Registration Services That has been Done in Ciamis Regency, 2017–2022

Tahun Year	Kartu Keluarga Family Card	Kartu Tanda Penduduk Identity Card
(1)	(2)	(3)
2017	79 083	65 650
2018	80 010	76 607
2019	103 071	90 112
2020	81 458	68 441
2021	86 770	152 367
2022 ¹	...	930 056

Catatan/Notes: ¹Data kepemilikan KTP Elektronik Semester I Tahun 2022 bersumber dari Database SIAK Provinsi Jawa Barat Hasil Konsolidasi per 30 Juni 2022/ Data on Electronic KTP ownership Semester I of 2022 from the SIAK Database of West Java Province Consolidated Results as of 30 June 2022

Sumber/Source: Dinas Kependudukan dan Pencatatan Sipil Kabupaten Ciamis/Department of Population and Civil Registration in Ciamis Regency

Tabel
Table 2.5.3

Banyaknya Sertifikat Tanah yang Dikeluarkan Menurut Jenis Atas Hak Tanah di Kabupaten Ciamis, 2018–2022
Number of Land Certificates Issued by Type of Land Rights in Ciamis Regency, 2018–2022

Jenis Atas Hak Tanah <i>Type of Land Rights</i>	Tahun <i>Year</i>				
	2018	2019	2020	2021	2022
(1)	(2)	(3)	(4)	(5)	(6)
Hak Milik <i>Right of Ownership</i>	44 944	43 825	47 196	94 204	81 533
Hak Guna Bangunan <i>Building Rights</i>	1 330	1 793	968	758	624
Hak Guna Usaha <i>Cultivation Rights</i>	-	-	-	-	-
Hak Pakai <i>Right to Use</i>	45	713	353	1 467	1 855
Wakaf	263	307	244	839	488
Ciamis	46 582	46 638	48 761	97 268	84 500

Sumber/Source: ATR/BPN Kantor Pertanahan Kabupaten Ciamis/National Land Agency of Ciamis Regency

BAB
Chapter
03

**PENDUDUK DAN
KETENAGAKERJAAN**
POPULATION AND EMPLOYMENT



PROYEKSI PENDUDUK 2022
KABUPATEN CIAMIS

JUMLAH
PENDUDUK
Number of Population

1.247.768
ORANG/People



664.523

ORANG/People

TERMASUK ANGKATAN KERJA
Economically Active



PENJELASAN TEKNIS

TECHNICAL NOTES

1. Salah satu sumber data kependudukan adalah sensus penduduk yang dilaksanakan setiap sepuluh tahun sekali. Sensus penduduk telah dilaksanakan sebanyak tujuh kali sejak Indonesia merdeka, yaitu tahun 1961, 1971, 1980, 1990, 2000, 2010, dan 2021. Keenam sensus penduduk sebelumnya dilaksanakan dengan menggunakan metode tradisional, yaitu mencatat setiap penduduk dari rumah ke rumah. Pertama kalinya dalam sejarah sensus penduduk di Indonesia, Sensus Penduduk 2021 (SP2021) menggunakan metode kombinasi yaitu dengan memanfaatkan data Administrasi Kependudukan (Admindex) dari Direktorat Jenderal Kependudukan dan Pencatatan Sipil (Ditjen Dukcapil) Kementerian Dalam Negeri (Kemendagri) sebagai data dasar pelaksanaan SP2021. Hal ini dirancang dan dilaksanakan sebagai upaya untuk mewujudkan "SATU DATA KEPENDUDUKAN INDONESIA".

SP2021 mencakup seluruh penduduk yang tinggal di wilayah teritorial Indonesia, mencakup Warga Negara Indonesia (WNI) dan Warga Negara Asing (WNA) yang telah menetap atau berencana menetap di wilayah

1. *One of the sources of demographic data is population census, which is conducted every ten years. Population Census has been conducted seven times since Indonesia's independence: 1961, 1971, 1980, 1990, 2000, 2010, and 2021. The previous six population censuses were carried out using the traditional method, canvassing each person door-to-door. For the first time in the history of the population census in Indonesia, the 2021 Population Census (PC2021) used a combined method, that is utilizing Population Administration data managed by the Directorate General of Population and Civil Registration of the Ministry of Home Affairs as the basic data for the population census. This is designed and implemented as an effort to realize "ONE INDONESIAN POPULATION DATA".*

PC2021 covered all residents who live in Indonesia's territory, including Indonesian citizens (WNI) and foreign citizens (WNA) who have stayed or plan to stay in Indonesian territory for at least one year. The Indonesian citizens who are covered also include those who are abroad, namely members of the Diplomatic Corps of the Republic of Indonesia and their families abroad and members of the TNI/POLRI and their families who are carrying out

Indonesia selama minimal satu tahun. WNI yang dicakup juga termasuk mereka yang berada di luar negeri, yaitu Anggota Korps Diplomatik Republik Indonesia beserta keluarganya di luar negeri dan Anggota TNI/POLRI beserta keluarganya yang sedang melakukan misi perdamaian di luar negeri.

Untuk tahun yang tidak dilaksanakan sensus penduduk, data kependudukan diperoleh dari hasil proyeksi penduduk. Proyeksi penduduk merupakan suatu perhitungan ilmiah yang didasarkan pada asumsi dari komponen-komponen perubahan penduduk, yaitu kelahiran, kematian, dan migrasi (migrasi internasional dan migrasi risen antar provinsi). Proyeksi penduduk interim 2021-2023 dihitung menggunakan data dasar penduduk hasil perapihan umur dari data Administrasi Kependudukan dan SP2021 dengan menggunakan asumsi Angka Kelahiran Total sejak tahun 2021 konstan 2,1 (sesuai Proyeksi Survei Penduduk antar Sensus (SUPAS) 2016-2045), Angka Kematian Bayi (AKB) meneruskan hasil Proyeksi SUPAS 2016-2045, dan pola migrasi 2021 sama dengan pola migrasi hasil SUPAS 2016.

Dalam publikasi ini, data yang

Peacekeeping Missions abroad.

For the periods besides the census year, population projection is applied to estimate population for those years. The population projection is an estimation based on the demographic components, such as birth, death, and migration (international migration and recent migration). The interim population projection for 2021-2023 is calculated from the single age smoothed combined from Population Administration Data and the 2021 Population Census. It uses the assumption that the Total Fertility Rate (TFR) since 2021 is constant at 2.1 (according to the population projection of 2016-2045 Intercensal Population Survey (SUPAS)), Infant Mortality Rate (IMR) continues the results of the 2016-2045 SUPAS Projection, and the 2021 migration pattern is the same as the pattern of migration in SUPAS2016 results.

The data presented in this publication are the PC2021 results (September) and the result of interim population projection 2021-2023 (midyear/June).

2. *The population of Indonesia are all people who live in Indonesia's territory, including Indonesian citizens and foreign citizens who have lived for one year or more or plan to stay in Indonesia territory*

disajikan merupakan hasil SP2021 (September), dan hasil proyeksi penduduk interim 2021-2023 (pertengahan tahun/Juni).

2. Penduduk Indonesia adalah semua orang yang berdomisili di wilayah teritorial Indonesia, mencakup Warga Negara Indonesia (WNI) dan Warga Negara Asing (WNA) yang telah menetap selama satu tahun atau lebih atau berencana menetap di wilayah Indonesia selama minimal satu tahun. Pada sensus sebelumnya referensi waktu dalam konsep kependudukan adalah enam bulan. Perubahan ini didasari oleh UU No. 24 Tahun 2013 tentang Perubahan atas UU No. 23 Tahun 2006 tentang Administrasi Kependudukan pada Pasal 15.
3. Laju pertumbuhan penduduk per tahun adalah angka yang menunjukkan rata-rata tingkat penambahan penduduk per tahun dalam jangka waktu tertentu. Angka ini dinyatakan sebagai persentase dari penduduk dasar. Metode penghitungan laju pertumbuhan penduduk yang digunakan oleh BPS adalah metode geometrik.
4. Kepadatan penduduk adalah ukuran persebaran penduduk yang menunjukkan jumlah penduduk untuk setiap kilometer *for at least one year. In the previous census the time reference in the population concept was six months. This change is based on Law no.24 of 2013 concerning Amendments to Law no. 23 of 2006 concerning Population Administration in Article 15.*
3. *Annual population growth rate is a number that shows the average rate of population growth per year in a certain period. This rate is a percentage of the basic population. The method used by Statistics Indonesia is the geometric method.*
4. *Population density is a measure of the distribution of the population which shows the total population for each square kilometer of area.*
5. *Sex ratio is the ratio between total male population and female population in a certain area and at a certain time, which is usually stated in the number of male residents per 100 females.*
6. *Population distribution is the pattern of population distribution in an area, either by geographic boundaries or by government administrative boundaries.*
7. *Population compotion is the pattern of population distribution by its characteristics, example: population by age group, population by sex.*

persegi luas wilayah.

5. Rasio jenis kelamin adalah perbandingan antara jumlah penduduk laki-laki dan jumlah penduduk perempuan pada suatu daerah dan waktu tertentu, yang biasanya dinyatakan dalam banyaknya penduduk laki-laki per 100 perempuan.
6. Distribusi penduduk adalah pola persebaran penduduk di suatu wilayah, baik berdasarkan batas-batas geografis maupun berdasarkan batas-batas administrasi pemerintahan.
7. Komposisi penduduk adalah pola persebaran penduduk menurut karakteristiknya, contoh: penduduk menurut kelompok umur, penduduk menurut jenis kelamin.
8. Penduduk usia kerja adalah penduduk yang berumur 15 tahun ke atas.
9. Angkatan kerja adalah penduduk usia kerja (15 tahun ke atas) yang bekerja, punya pekerjaan namun sementara tidak bekerja, dan pengangguran.
10. Bekerja adalah kegiatan ekonomi yang dilakukan oleh seseorang dengan maksud memperoleh atau membantu memperoleh pendapatan atau keuntungan dan
 8. *Working age population is persons of 15 years and over.*
 9. *Labor force or economically active are persons of 15 years and over, who in the previous week were working, temporarily absent from work but having jobs, and unemployed.*
 10. *Working is economic activity conducted by a person and intended to earn income by doing work or helping to do work at least one hour continuously during the reference week (including unpaid family worker/s for any economic activity).*
 11. *Total working hours is the total hours spent by an employee to perform all jobs (excluding the time used for other activities which are not classified as work).*
 12. *Industry is field of a person's activity or establishment. The classification of industries follows the Indonesia Standard Industrial Classification (KBLI) in one digit.*
 13. *Employment status is the status of a person at his place of work or establishment where he was employed.*
 14. *Own-account worker is a person who works at his own risk without assisted by paid per mount worker or unpaid worker include technical*

lamanya bekerja paling sedikit 1 jam secara terus menerus dalam seminggu yang lalu (termasuk pekerja keluarga tanpa upah yang membantu dalam suatu usaha kegiatan ekonomi).

11. Jumlah jam kerja seluruhnya adalah jumlah jam kerja yang digunakan untuk bekerja (tidak termasuk jam kerja istirahat resmi dan jam kerja yang digunakan untuk hal-hal di luar pekerjaan).
 12. Lapangan usaha adalah bidang kegiatan dari pekerjaan/tempat bekerja di mana seseorang bekerja. Klasifikasi lapangan usaha mengikuti Klasifikasi Baku Lapangan Usaha Indonesia (KBLI) dalam 1 digit.
 13. Status pekerjaan adalah kedudukan seseorang dalam unit usaha/kegiatan dalam melakukan pekerjaan.
 14. Berusaha sendiri tanpa dibantu orang lain adalah bekerja atau berusaha dengan menanggung risiko secara ekonomis, yaitu dengan tidak kembalinya ongkos produksi yang telah dikeluarkan dalam rangka usahanya tersebut, serta tidak menggunakan pekerja dibayar maupun pekerja tak dibayar, termasuk yang sifat pekerjaannya memerlukan teknologi atau keahlian khusus.
- job or skill job.*
15. *Employer assisted by temporary worker/unpaid worker is a person who works at his own risk and assisted by temporary worker/unpaid worker.*
 16. *Employer assisted by permanent workers/paid workers is a person who does his business at her/his own risk at least one assisted by paid permanent worker.*
 17. *Employee is a person who work permanently for other people or institution/office/ company and gains some money/cash or goods as wage/ salary. Labor who have no permanent employer is not categorized as a laborer/ worker/ employee but casual worker. A laborers in general is considered to have a permanent employer if he has the same employer during the past month, particularly for building construction sector is 3 months. If the employer is an institution, more than 1 (one) employer is allowed.*
 18. *Casual employee is a person who does not work permanently for other people/employer/ institution (more than 1 employer during the last 1 month) in agricultural sector, either home industry or not home industry, or in non-agricultural sector based on remuneration paid*

15. Berusaha dibantu buruh tidak tetap/ buruh tidak dibayar adalah bekerja atau berusaha atas risiko sendiri, dan menggunakan buruh/pekerja tak dibayar dan atau buruh/pekerja tidak tetap.
16. Berusaha dibantu buruh tetap/buruh dibayar adalah berusaha atas risiko sendiri dan mempekerjakan paling sedikit satu orang buruh/pekerja tetap yang dibayar.
17. Buruh karyawan/pegawai adalah seseorang yang bekerja pada orang lain atau instansi/kantor/ perusahaan secara tetap dengan menerima upah/gaji baik berupa uang maupun barang. Buruh yang tidak mempunyai majikan tetap, tidak digolongkan sebagai buruh/karyawan, tetapi sebagai pekerja bebas. Seseorang dianggap memiliki majikan tetap jika memiliki 1 (satu) majikan (orang/ rumah tangga) yang sama dalam sebulan terakhir, khusus pada sektor bangunan batasannya tiga bulan. Apabila majikannya instansi/lembaga boleh lebih dari satu.
18. Pekerja bebas adalah seseorang yang bekerja pada orang lain/ majikan/ institusi yang tidak tetap (lebih dari 1 majikan dalam sebulan terakhir) di usaha pertanian baik berupa usaha rumah tangga maupun bukan *with money or goods, and based on daily or contact payment system.*
19. *Unpaid worker is a person who intended to work without pay either with money or good, in an establishment run by other members of the family, relative or neighbour.*

usaha rumah tangga, ataupun di nonpertanian atas dasar balas jasa dengan menerima upah atau imbalan baik berupa uang maupun barang, dan baik dengan sistem pembayaran harian maupun borongan.

19. Pekerja tak dibayar adalah seseorang yang bekerja membantu usaha untuk memperoleh penghasilan/keuntungan yang dilakukan oleh salah seorang anggota rumah tangga atau bukan anggota rumah tangga tanpa mendapat upah/gaji baik berupa uang maupun barang.

ULASAN

Pada tahun 2022, jumlah penduduk Kabupaten Ciamis sebanyak 1.247,77 ribu jiwa. Terdiri dari 624,47 ribu jiwa penduduk laki-laki dan 623,3 ribu jiwa penduduk perempuan, sehingga angka rasio jenis kelamin di Kabupaten Ciamis sebesar 100 yang artinya terdapat 100-101 penduduk laki-laki di setiap 100 penduduk perempuan.

Jika dilihat berdasarkan kecamatan, Kikoneng memiliki rasio jenis kelamin tertinggi, yaitu 104, sedangkan yang terendah Kecamatan Tambaksari yaitu 95. Sebagian besar kecamatan memiliki angka rasio jenis kelamin lebih lebih dari 100, yang artinya jumlah penduduk laki-laki masih mendominasi, kecuali di sepuluh kecamatan yakni Kecamatan Tambaksari, Pamarican, Cimaragas, Ciejungjing, Cisaga, Sukadana, Ciamis, Jatinagara, Panawangan dan Lumbung.

Jumlah penduduk terbesar berada di Kecamatan Ciamis yang dihuni sebanyak 99,75 ribu jiwa (7,99 persen). Sementara itu, kecamatan dengan populasi terkecil adalah Kecamatan Cimaragas yang memiliki 16,21 ribu penduduk.

Sebagian besar wilayah Kabupaten Ciamis memiliki tingkat kepadatan penduduk yang rendah. Hanya 8 kecamatan dengan tingkat kepadatan penduduk lebih dari 1.000 jiwa/km².

DESCRIPTION

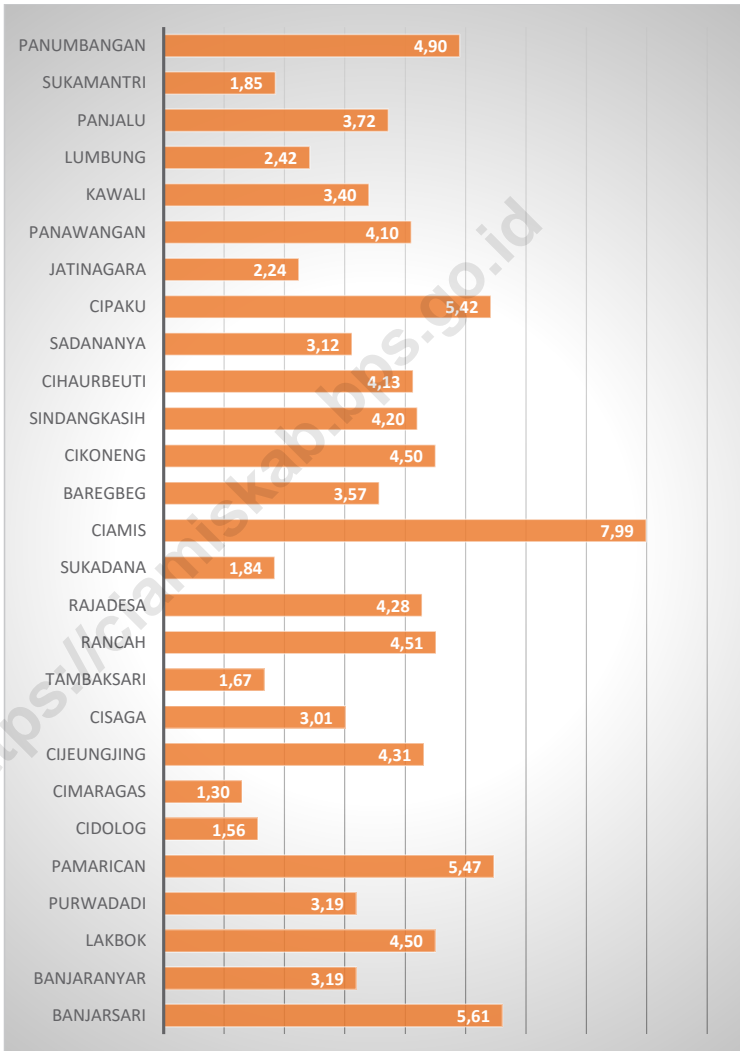
In 2022, the population of Ciamis Regency is 1,247.77 thousand people. It consists of 624.47 thousand men and 623.3 thousand women, that makes the sex ratio in Ciamis Regency 100, which means there are 100-101 male population in every 100 female population.

Kikoneng Subdistrict has the highest sexratio, which is 104, while the lowest sex ratio is Tambaksari subdistrict which is 95. Most Subdistricts have sex ratio greater than 100, which means the number of male population still dominates, except in ten subdistricts namely Tambaksari, Pamarican, Cimaragas, Ciejungjing, Cisaga, Sukadana, Ciamis, Jatinagara, Panawangan dan Lumbung Subdistrict.

The largest population is in Ciamis Subdistrict which is inhabited by 99.75 thousand people (7.99 percent). Meanwhile, subdistrict with the smallest population is Cmaragas Regency which has 16.21 thousand inhabitants.

Most of Ciamis Regency has a low population density. Of the 27 subdistricts, 8 of them has population density of more than 1.000 people/km².

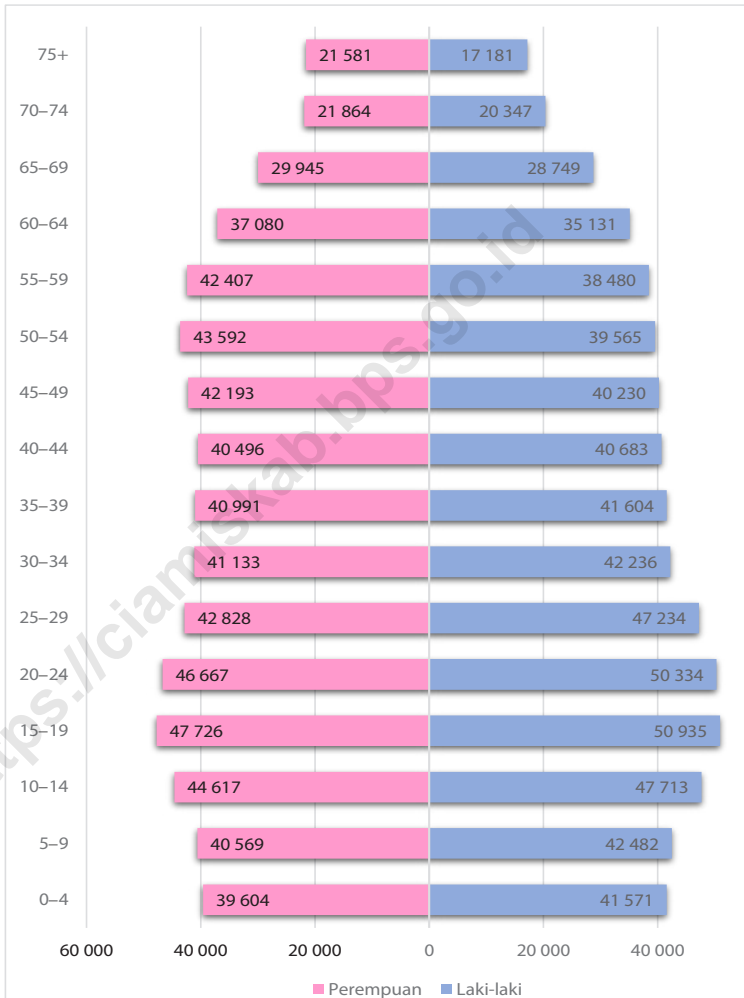
Gambar 3.1 **Persentase Penduduk Menurut Kecamatan, 2022**
Figures 3.1 **Percentage of Population by Subdistrict, 2022**



Sumber/Source : Hasil Proyeksi Penduduk Interim 2021–2023 (Pertengahan tahun/Juni)/The result of Interim Population Projection 2021–2023 (mid year/June)

Gambar 3.2
Figures

Piramida Penduduk Kabupaten Ciamis, 2022
Ciamis Regency Population Pyramid, 2022



Sumber/Source : Hasil Proyeksi Penduduk Interim 2021-2023 (Pertengahan tahun/Juni)/ The result of Interim Population Projection 2021-2023 (mid year/June)

**3.1 PENDUDUK
POPULATION**

Tabel 3.1.1 Penduduk, Laju Pertumbuhan Penduduk per Tahun, Distribusi Persentase Penduduk, Kepadatan Penduduk, Rasio Jenis Kelamin Penduduk Menurut Kecamatan di Kabupaten Ciamis, 2022
Population, Annual Population Growth Rate, Percentage Distribution of Population, Population Density, and Population Sex Ratio by Subdistrict in Ciamis Regency, 2022

Kecamatan Subdistrict	Penduduk (ribu) Population (thousand)	Laju Pertumbuhan Penduduk per Tahun 2020–2022 Annual Population Growth Rate (%) 2020–2022
(1)	(2)	(3)
Banjarsari	70,02	0,86
Banjaranyar	39,63	0,36
Lakbok	56,12	1,47
Purwadadi	39,78	1,24
Pamarican	68,2	0,66
Cidolog	19,43	0,42
Cimaragas	16,21	0,53
Cijeungjing	53,75	0,74
Cisaga	37,61	0,37
Tambaksari	20,84	0,19
Rancah	56,31	0,19
Rajadesa	53,46	1,01
Sukadana	23,00	0,19
Ciamis	99,75	0,66
Baregbeg	44,55	0,96
Gikoneng	56,13	1,19
Sindangkasih	52,44	1,57
Cihaurbeuti	51,53	0,98
Sadananya	38,88	1,47
Cipaku	67,63	1,41
Jatinagara	27,94	0,74
Panawangan	51,18	0,75
Kawali	42,48	0,87
Lumbung	30,21	0,68
Panjalu	46,41	0,71
Sukamantri	23,08	0,99
Panumbangan	61,18	0,93
Ciamis	1 247,77	0,87

Lanjutan Tabel/Continued Table 3.1.1

Kecamatan Subdistrict	Persentase Penduduk Percentage of Total Population	Kepadatan Penduduk per km ² Population Density per sq.km
(1)	(4)	(5)
Banjarsari	5,61	1 205
Banjaranyar	3,18	361
Lakbok	4,50	973
Purwadadi	3,19	781
Pamarican	5,47	548
Cidolog	1,56	345
Cimaragas	1,30	613
Cijeungjing	4,31	885
Cisaga	3,01	469
Tambaksari	1,67	346
Rancah	4,51	649
Rajadesa	4,28	867
Sukadana	1,84	397
Ciamis	7,99	2 947
Baregbeg	3,57	1 163
Cikoneng	4,50	1 189
Sindangkasih	4,20	1 760
Cihaurbeuti	4,13	803
Sadananya	3,12	841
Cipaku	5,42	860
Jatinagara	2,24	814
Panawangan	4,10	621
Kawali	3,40	1 177
Lumbung	2,42	1 081
Panjalu	3,72	600
Sukamantri	1,85	456
Panumbangan	4,90	1 033
Ciamis	100,00	781

Lanjutan Tabel/*Continued Table* 3.1.1

Kecamatan <i>Subdistrict</i>	Rasio Jenis Kelamin <i>Population Sex Ratio</i>
(1)	(6)
Banjarsari	102
Banjaranyar	102
Lakbok	100
Purwadadi	101
Pamarican	99
Cidolog	101
Cimaragas	97
Cijeungjing	98
Cisaga	97
Tambaksari	95
Rancah	100
Rajadesa	101
Sukadana	96
Ciamis	99
Baregbeg	101
Cikoneng	104
Sindangkasih	103
Cihaurbeuti	101
Sadananya	102
Cipaku	101
Jatinagara	99
Panawangan	97
Kawali	100
Lumbung	98
Panjalu	101
Sukamantri	101
Panumbangan	100
Ciamis	100

Catatan/*Note*: 1 Hasil Sensus Penduduk (SP) 2020 (September)/*The Result of 2020 Population Census (September)*
 2 Hasil Proyeksi Penduduk Interim 2021–2023 (Pertengahan tahun/Juni)/*The result of Interim Population Projection 2021–2023 (mid year/June)*
 3 Laju pertumbuhan penduduk dihitung berdasarkan penduduk tahun 2020 (September) dibandingkan dengan penduduk tahun 2022 (September)/ *The growth rate refers to the change of the population in 2020 (September) to the population in 2022 (September)*

Sumber/*Source*: BPS/BPS-Statistics Indonesia

Tabel 3.1.2 **Jumlah Penduduk Menurut Kelompok Umur dan Jenis Kelamin di Kabupaten Ciamis, 2022**
Table 3.1.2 **Population by Age Groups and Sex in Ciamis Regency, 2022**

Kelompok Umur Age Groups	Jenis Kelamin/Sex		
	Laki-Laki Male	Perempuan Female	Jumlah Total
(1)	(2)	(3)	(4)
0–4	41 571	39 604	81 175
5–9	42 482	40 569	83 051
10–14	47 713	44 617	92 330
15–19	50 935	47 726	98 661
20–24	50 334	46 667	97 001
25–29	47 234	42 828	90 062
30–34	42 236	41 133	83 369
35–39	41 604	40 991	82 595
40–44	40 683	40 496	81 179
45–49	40 230	42 193	82 423
50–54	39 565	43 592	83 157
55–59	38 480	42 407	80 887
60–64	35 131	37 080	72 211
65–69	28 749	29 945	58 694
70–74	20 347	21 864	42 211
75+	17 181	21 581	38 762
Ciamis	624 475	623 293	1 247 768

Catatan/Note: Hasil Proyeksi Penduduk Interim 2021–2023 (Pertengahan tahun/Juni)/ The result of Interim Population Projection 2021–2023 (mid year/June)

Sumber/Source: BPS/ BPS-Statistics Indonesia

**3.2 KETENAGAKERJAAN
EMPLOYMENT**

Tabel 3.2.1 Jumlah Penduduk Berumur 15 Tahun Keatas Menurut Jenis Kegiatan Selama Seminggu yang Lalu dan Jenis Kelamin di Kabupaten Ciamis, 2022
Population Aged 15 Years and Over by Type of Activity During The Previous Week and Sex in Ciamis Regency, 2022

Kegiatan Utama <i>Main Activity</i>	Jenis Kelamin/Sex		
	Laki-Laki <i>Male</i>	Perempuan <i>Female</i>	Laki-Laki + Perempuan <i>Male+Female</i>
(1)	(2)	(3)	(4)
I. Angkatan Kerja/<i>Economically Active</i>	404 906	259 617	664 523
1. Bekerja/ <i>Working</i>	388 665	250 935	639 600
2. Pengangguran Terbuka/ <i>Unemployment</i>	16 241	8 682	24 923
II. Bukan Angkatan Kerja/<i>Not Economically Active</i>	68 952	237 101	306 053
1. Sekolah/ <i>Attending School</i>	27 925	28 996	56 921
2. Mengurus Rumah Tangga/ <i>Housekeeping</i>	11 259	198 816	210 075
3. Lainnya/ <i>Others</i>	29 768	9 289	39 057
Jumlah/<i>Total</i>	473 858	496 718	970 576

Sumber/*Source*: BPS, Survei Angkatan Kerja Nasional (Sakernas) Agustus/BPS-Statistics Indonesia, August National Labor Force Survey

Tabel
Table 3.2.2

Penduduk Berumur 15 Tahun ke Atas Menurut Pendidikan Tertinggi yang Ditamatkan dan Jenis Kegiatan Selama Seminggu yang Lalu di Kabupaten Ciamis, 2022
Population 15 Years of Age and Over by Educational Attainment and Type of Activity During the Previous Week in Ciamis Regency, 2022

Pendidikan Tertinggi yang Ditamatkan ¹ <i>Educational Attainment¹</i>	Angkatan Kerja/ <i>Economically Active</i>			Persentase Bekerja terhadap Angkatan Kerja <i>Percentage of Working to Economically Active</i>
	Bekerja <i>Working</i>	Pengangguran ² <i>Unemployment²</i>	Jumlah Angkatan Kerja <i>Total of Economically Active</i>	
(1)	(2)	(3)	(4)	(5)
0	365 249	1 223	366 472	99,67
1	130 845	6 704	137 549	95,13
2	111 248	14 002	125 250	88,82
3	32 258	2 994	35 252	91,51
Jumlah/Total	639 600	24 923	664 523	96,25

Lanjutan Tabel/*Continued Table 3.2.2*

Pendidikan Tertinggi yang Ditamatkan¹ <i>Educational Attainment¹</i>	Bukan Angkatan Kerja <i>Not Economically Active</i>	Jumlah Total	Persentase Angkatan Kerja terhadap Penduduk Usia Kerja <i>Percentage of Economically Active to Working Age Population</i>
(1)	(6)	(7)	(8)
0	138 733	505 205	72,54
1	109 899	247 448	55,59
2	52 190	177 440	70,59
3	5 231	40 483	87,08
Jumlah/Total	306 053	970 576	68,47

Catatan/Note: ¹ 0. ≤ Sekolah Dasar (SD)/≤ *Primary School*
 1. Sekolah Menengah Pertama/*Junior High School*
 2. Sekolah Menengah Atas/*Senior High School*
 3. Perguruan Tinggi/*College*
² 1. Mencari pekerjaan/*Looking for work*
 2. Mempersiapkan usaha/*Establishing a new business/firm*
 3. Merasa tidak mungkin mendapat pekerjaan/*Feeling hopeless in looking for work (discouraged job seekers)*
 4. Sudah punya pekerjaan tetapi belum mulai bekerja/*Having job already but not starting to work yet*
 Sumber/Source: BPS, Survei Angkatan Kerja Nasional (Sakernas) Agustus/BPS-Statistics Indonesia, August National Labor Force Survey

Tabel
Table 3.2.3

Penduduk Berumur 15 Tahun Ke Atas yang Bekerja Selama Seminggu yang Lalu Menurut Status Pekerjaan Utama dan Jenis Kelamin di Kabupaten Ciamis, 2022
Population 15 Years of Age and Over who Worked During The Previous Week by Main Employment Status and Sex in Ciamis Regency, 2022

Status Pekerjaan Utama Main Employment Status	Laki-Laki Male	Perempuan Female	Jumlah Total
(1)	(2)	(3)	(4)
Berusaha sendiri <i>Own account worker</i>	78 253	50 242	128 495
Berusaha dibantu buruh tidak tetap/buruh tidak dibayar <i>Employer assisted by temporary worker/unpaid worker</i>	77 973	31 899	109 872
Berusaha dibantu buruh tetap/buruh dibayar <i>Employer assisted by permanent worker/paid worker</i>	14 070	4 096	18 166
Buruh/Karyawan/Pegawai/ <i>Employee</i>	112 369	56 248	168 617
Pekerja bebas <i>Casual worker</i>	95 178	38 272	133 450
Pekerja keluarga/tak dibayar <i>Family worker/unpaid worker</i>	10 822	70 178	81 000
Jumlah/Total	388 665	250 935	639 600

Sumber/Source: BPS, Survei Angkatan Kerja Nasional (Sakernas) Agustus/BPS-Statistics Indonesia, August National Labor Force Survey

Tabel 3.2.4 Penduduk Berumur 15 Tahun Ke Atas Menurut Jenis Kegiatan Utama di Kabupaten Ciamis, 2020-2022
Population 15 Years of Age and Over by Type of Main Activity in Ciamis Regency, 2020-2022

Kegiatan Utama Main Activity	Tahun Year		
	2020	2021	2022
(1)	(2)	(3)	(4)
I. Angkatan Kerja/ <i>Economically Active</i>	679 192	671 063	664 523
1. Bekerja/ <i>Working</i>	640 767	637 102	639 600
2. Penganggur Terbuka/ <i>Unemployment</i>	38 425	33 961	24 923
II. Bukan angkatan Kerja (Sekolah, Mengurus Rumah Tangga, dan Lainnya) / <i>Not Economically Active</i>	271 869	289 926	306 053
Jumlah/ <i>Total</i>	951 061	960 989	970 576
Tingkat Kesempatan Kerja (TKK)/ <i>The Level of Employment (%)</i>	94,34	94,94	96,25
Tingkat Pengangguran Terbuka (TPT)/ <i>Unemployment Rate (%)</i>	5,66	5,06	3,75
Tingkat Partisipasi Angkatan Kerja (TPAK)/ <i>Labor Force Participation Rate (%)</i>	71,41	69,83	68,47

Sumber/Source: BPS, Survei Angkatan Kerja Nasional (Sakernas) Agustus/BPS-Statistics Indonesia, August National Labor Force Survey

Tabel
Table 3.2.5**Penduduk Berumur 15 Tahun Ke Atas Menurut Jenis Kegiatan Utama dan Jenis Kelamin di Kabupaten Ciamis, 2022**
Population 15 Years of Age and Over by Type of Main Activity and Sex in Ciamis Regency, 2022

Kegiatan Utama <i>Main Activity</i>	Jenis Kelamin <i>Sex</i>		
	Laki-Laki <i>Male</i>	Perempuan <i>Female</i>	Jumlah <i>Total</i>
(1)	(2)	(3)	(4)
I. Angkatan Kerja/ <i>Economically Active</i>	404 906	259 617	664 523
1. Bekerja/ <i>Working</i>	388 665	250 935	639 600
2. Penganggur Terbuka/ <i>Unemployment</i>	16 241	8 682	24 923
II. Bukan angkatan Kerja (Sekolah, Mengurus Rumah Tangga, dan Lainnya) / <i>Not Economically Active</i>	68 952	237 101	306 053
Jumlah/ <i>Total</i>	473 858	496 718	970 576
Tingkat Kesempatan Kerja (TKK)/ <i>The Level of Employment (%)</i>	95,99	96,66	96,25
Tingkat Pengangguran Terbuka (TPT)/ <i>Unemployment Rate (%)</i>	4,01	3,34	3,75
Tingkat Partisipasi Angkatan Kerja (TPAK)/ <i>Labor Force Participation Rate (%)</i>	85,45	52,27	68,47

Sumber/Source: BPS, Survei Angkatan Kerja Nasional (Sakernas) Agustus/BPS-Statistics Indonesia, August National Labor Force Survey

Tabel
Table 3.2.6

**Penduduk Berumur 15 Tahun Ke Atas yang Bekerja
Selama Seminggu yang Lalu Menurut Kelompok Umur
dan Jenis Kelamin di Kabupaten Ciamis, 2021**
*Population 15 Years of Age and Over Who Worked During
The Previous Week by Age Group and Sex in Ciamis Regency,
2021*

Kelompok Umur <i>Age Group</i>	Jenis Kelamin <i>Sex</i>		Jumlah <i>Total</i>
	Laki-Laki <i>Male</i>	Perempuan <i>Female</i>	
(1)	(2)	(3)	(4)
15-24	31 875	28 492	60 367
25-54	224 349	156 068	380 417
55+	118 326	81 657	199 983
Jumlah/Total	374 550	266 217	640 767

Sumber/Source: BPS, Survei Angkatan Kerja Nasional (Sakernas) Agustus/BPS-Statistics Indonesia, August National Labor Force Survey

Tabel
Table 3.2.7**Penduduk Berumur 15 Tahun Ke Atas yang Bekerja Selama Seminggu yang Lalu Menurut Lapangan Pekerjaan dan Jenis Kelamin di Kabupaten Ciamis, 2022**
Population 15 Years of Age and Over Who Worked During The Previous Week by Workfield and Sex in Ciamis Regency, 2022

Lapangan Pekerjaan <i>Workfield</i>	Jenis Kelamin <i>Sex</i>		Jumlah <i>Total</i>
	Laki-Laki <i>Male</i>	Perempuan <i>Female</i>	
(1)	(2)	(3)	(4)
Pertanian/ <i>Agriculture</i>	129 255	84 748	214 003
Manufaktur/ <i>Manufacture</i>	122 106	53 743	175 849
Jasa/ <i>Services</i>	137 304	112 444	249 748
Jumlah/<i>Total</i>	388 665	250 935	639 600

Sumber/*Source*: BPS, Survei Angkatan Kerja Nasional (Sakernas) Agustus/BPS-Statistics Indonesia, August National Labor Force Survey

Tabel
Table 3.2.8

Penduduk Berumur 15 Tahun Ke Atas yang Bekerja Selama Seminggu yang Lalu Menurut Jumlah Jam Kerja dan Jenis Kelamin di Kabupaten Ciamis, 2021
Population 15 Years of Age and Over Who Worked During The Previous Week by Total Working Hours and Sex in Ciamis Regency, 2021

Jumlah Jam Kerja <i>Total Working Hours</i>	Jenis Kelamin <i>Sex</i>		Jumlah <i>Total</i>
	Laki-Laki <i>Male</i>	Perempuan <i>Female</i>	
(1)	(2)	(3)	(4)
0*)	9 753	11 859	21 612
1-14	35 773	55 510	91 283
15-34	83 346	81 528	164 874
35+	245 678	117 320	362 998
Jumlah/Total	374 550	266 217	640 767

Catatan/Note: *) Punya pekerjaan, tetapi sementara tidak bekerja/Someone who has a job, but temporarily do not work
Sumber/Source: BPS, Survei Angkatan Kerja Nasional (Sakernas) Agustus/BPS-Statistics Indonesia, August National Labor Force Survey

Tabel
Table 3.2.9**Keadaan Bursa Kesempatan Kerja Menurut Tingkat Pendidikan dan Keegiatannya di Kabupaten Ciamis, 2022**
Job Opportunity Exchange Condition by Education Level and Activities in Ciamis Regency, 2022

Tingkat Pendidikan <i>Education Level</i>	Pencari Kerja <i>Job Seeker</i>			Lowongan <i>Job Opportunity</i>			Penempatan <i>Job Placement</i>		
	L <i>Male</i>	P <i>Female</i>	Jumlah <i>Total</i>	L <i>Male</i>	P <i>Female</i>	Jumlah <i>Total</i>	L <i>Male</i>	P <i>Female</i>	Jumlah <i>Total</i>
(1)	(2)	(3)	(4)	(5)	(6)	(7)	(8)	(9)	(10)
SD/Sederajat <i>Elementary School</i>	40	45	85	-	-	-	91	48	139
SMP/Sederajat <i>Junior High School</i>	276	257	533	556	550	1 106	170	186	356
SMA <i>Senior High School</i>	1 376	1 652	3 028	3 799	3 857	7 656	338	269	607
SMK <i>Vocational School</i>	3 309	2 267	5 576	-	-	-	503	495	998
D I/D II	3	3	6	148	144	292	3	-	3
D III	52	66	118	-	-	-	23	32	55
D IV/S1 <i>Undergraduate Degree</i>	274	257	531	-	-	-	528	1 151	1 679
S2/S3	7	18	25	84	59	143	5	10	15
Jumlah/Total	5 337	4 565	9 902	4 587	4 610	9 197	1 661	2 191	3 852

Sumber/Source: Dinas Tenaga Kerja Kabupaten Ciamis/Department of Labor Ciamis Regency

BAB
Chapter

04

SOSIAL DAN KESEJAHTERAAN
RAKYAT

SOCIAL AND WELFARE

Tahun 2022

Terdapat
There are **1.604**
Tenaga Kesehatan
Health Workers



Terdapat
There are **1.610**
Fasilitas Kesehatan
Health Facilities

Rumah sakit tersedia di Kecamatan Ciamis, Baregbeg dan Kawali
Namun seluruh kecamatan telah memiliki Puskesmas
*Hospitals are available in Ciamis, Baregbeg, and Kawali Subdistrict
However, all subdistricts have Community Health Center*

PENJELASAN TEKNIS

1. Tidak/belum pernah sekolah adalah mereka yang tidak pernah atau belum pernah terdaftar dan tidak pernah atau belum pernah aktif mengikuti pendidikan di suatu jenjang pendidikan formal, termasuk juga yang tamat/belum tamat taman kanak-kanak tetapi tidak melanjutkan ke sekolah dasar.
2. Masih bersekolah adalah mereka yang terdaftar dan aktif mengikuti pendidikan formal atau nonformal (Paket A,B,C, atau C), baik pendidikan dasar, menengah maupun pendidikan tinggi. Bagi mahasiswa yang sedang cuti dianggap masih sekolah.
3. Tidak bersekolah lagi adalah mereka yang pernah terdaftar dan aktif mengikuti pendidikan formal atau nonformal (Paket A, B, atau C), tetapi pada saat pencacahan tidak lagi terdaftar dan tidak aktif mengikuti pendidikan.
4. Tamat sekolah adalah menyelesaikan pelajaran yang ditandai dengan lulus akhir pada kelas atau tingkat terakhir suatu jenjang pendidikan di sekolah negeri maupun swasta dengan mendapatkan tanda tamat belajar/ijazah. Seseorang yang belum mengikuti pelajaran pada kelas tertinggi tetapi telah

TECHNICAL NOTES

1. *Not/never attending school is someone who has never attended or never been registered in a formal education, such as primary, secondary, and tertiary education, including those who just completed kindergarten are considered as never attended school.*
2. *Attending school is someone who is currently attending primary, secondary, or tertiary education, including package A, B, or C. College student who postpones his/her study is considered as attending school.*
3. *Not attending school anymore is someone who had enrolled and participated in formal or nonformal education in the past, including package A,B, or C, but currently does not attend school.*
4. *Completed particular level of education is someone who has completed particular level of education in private or public school and accepting graduation certificate. Someone who has never attended the highest grade but passed the final exam is considered as completed particular level of education.*

- mengikuti ujian akhir dan lulus, dianggap tamat sekolah.
5. Untuk mengukur kemiskinan, BPS menggunakan konsep kemampuan memenuhi kebutuhan dasar (basic needs approach). Dengan pendekatan ini, kemiskinan dipandang sebagai ketidakmampuan dari sisi ekonomi untuk memenuhi kebutuhan dasar makanan dan bukan makanan yang diukur dari sisi pengeluaran. Metode yang digunakan adalah menghitung Garis Kemiskinan (GK), yang terdiri dari dua komponen yaitu Garis Kemiskinan Makanan (GKM) dan Garis Kemiskinan Non- Makanan (GKNM). Penghitungan Garis Kemiskinan dilakukan secara terpisah untuk daerah perkotaan dan perdesaan.
 6. Penduduk miskin adalah penduduk yang memiliki rata-rata pengeluaran per kapita per bulan di bawah Garis Kemiskinan.
 7. Bencana alam adalah peristiwa atau serangkaian peristiwa yang mengancam dan mengganggu kehidupan/ penghidupan masyarakat yang disebabkan oleh faktor alam, berupa gempa bumi, tsunami, gunung meletus, banjir, kekeringan, angin topan, dan tanah longsor, sehingga mengakibatkan kerugian materi maupun non-materi.
5. *To measure poverty, BPS-Statistics of Indonesia has used the concept of basic needs approach. Therefore, poverty is viewed as economic inability to fulfill food and non-food basic needs which are measured by consumption/ expenditure. The method used is calculating poverty line, which consists of two components that are Food Poverty Line (FPL) and Non-Food Poverty Line (NFPL). The poverty line was calculated separately for urban and rural areas.*
 6. *A person whose expenditure per capita per month is below the poverty line is considered poor.*
 7. *Natural disaster is an event or series of events that threaten and disrupt the lives and livelihoods caused by natural factors, such as: earthquake, tsunami, volcanic eruption, flood, flash f l o o d , drought, typhoon/ cyclone, and landslide, so it can lead to result in loss of material and non- material.*

ULASAN**DESCRIPTION****Pendidikan**

Program wajib belajar 9 tahun, adalah bagian dari upaya pemerintah untuk mempercepat peningkatan kualitas sumber daya manusia (SDM), yang pada akhirnya akan menciptakan SDM yang tangguh, yang siap bersaing di era globalisasi. Tersedianya SDM yang berkualitas merupakan salah satu faktor utama keberhasilan pembangunan di suatu daerah. Peningkatan SDM sekarang ini lebih difokuskan pada pemberian kesempatan seluas-luasnya kepada penduduk untuk mengesap pendidikan. Oleh sebab itu pemerintah berusaha secara konsisten berupaya meningkatkan SDM penduduk melalui jalur pendidikan.

Fasilitas pendidikan di Kabupaten Ciamis sudah memadai, dimana setiap kecamatan terdapat fasilitas pendidikan dasar. Dengan fasilitas pendidikan tersebut, diharapkan masyarakat Kabupaten Ciamis semakin meningkat tingkat partisipasi pendidikannya.

Kesehatan

Pembangunan bidang kesehatan bertujuan agar semua lapisan masyarakat dapat memperoleh pelayanan kesehatan secara mudah, merata dan murah. Pembangunan kesehatan harus selalu dilakukan mengingat jumlah penduduk yang selalu bertambah dari tahun ke

Education

The 9-year compulsory education program is part of government's efforts to accelerate the improvement of the quality of human resources (HR), which in turn will create human resources who are ready to compete in the era of globalization. The quality of human resources is one of important factor in supporting the success of development in the region. The increasing of human resources quality focused on providing a huge opportunity to everyone to attain education evenly. Therefore, the government is consistently trying to increase the quality of human resources through education.

Educational facilities in Ciamis Regency are adequate, where each subdistrict has basic education facilities. With these educational facilities, it is hoped that the people of Ciamis Regency will increase the level of educational participation.

Health

Development of health sector is aimed at improving health condition of the society by providing health facility with easier, convenient, and cheaper access.

The health development will be continuously improved as the number of population will always increase. In line with government policies imposed on other sector as an effort to increase

tahun. Upaya pemerintah untuk meningkatkan derajat dan status kesehatan penduduk dilakukan antara lain dengan meningkatkan fasilitas dan sarana kesehatan.

Setiap kecamatan di Kabupaten Ciamis telah tersedia fasilitas kesehatan yaitu pusat kesehatan masyarakat. Sementara itu, tenaga kesehatan juga telah tersedia di setiap kecamatan.

Program Keluarga Berencana (KB) di Indonesia telah diakui keberhasilannya dalam upaya menekan laju pertumbuhan penduduk, bahkan dijadikan acuan model program KB di beberapa negara berkembang. Pada tahun 2022, program KB di Kabupaten Ciamis telah berhasil menjangkau sebanyak 53.088 akseptor KB baru, dengan 26.168 akseptor menggunakan KB hormonal dan 26.920 akseptor menggunakan KB non-hormonal. Jumlah pencapaian tersebut mencapai 73,39% dari target yang ditetapkan sebanyak 72.340 akseptor.

Kemiskinan

Tingkat kemiskinan di Kabupaten Ciamis mengalami penurunan pada tahun 2022, dari 7,97 persen pada tahun 2021 menjadi 7,72 persen. Namun pada tahun 2022, Indeks Kedalaman Kemiskinan dan Indeks Keparahan Kemiskinan tercatat mengalami peningkatan. Indeks Kedalaman Kemiskinan meningkat 0,19 poin, dari 0,88 pada tahun 2021 menjadi 1,07 tahun 2022. Sementara itu, Indeks Keparahan Kemiskinan

health quality of society and number of medical personnel.

Every subdistrict in Ciamis Regency has health facilities, namely a community health center. Meanwhile, health personnel are also available in each subdistrict.

Family planning program in Indonesia has been recognized success in efforts to reduce the rate of population growth, and even used as a reference model of family planning programs in developing countries. In 2022, family planning programs in Ciamis Regency has succeeded in reaching 53,088 family planning acceptors, with 26,168 acceptors using hormonal family planning and 26,920 acceptors using nonhormonal family planning. The amount of achievement reached 73.39% of the target set at 72,340 acceptors.

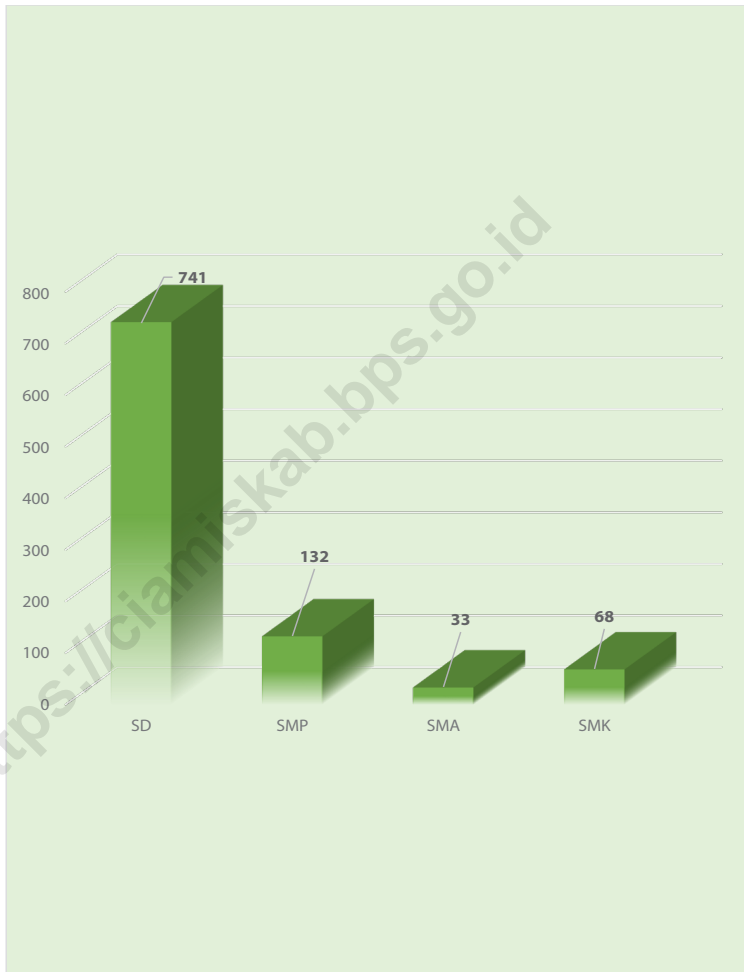
Poverty

The poverty rate in Ciamis Regency has decreased in 2022, from 7.97 percent in 2021 to 7.72 percent. In 2022, the Poverty Depth Index and the Poverty Severity Index recorded an increase. The Poverty Depth Index increased by 0.19 points, from 0.88 in 2021 to 1.07 in 2022. Meanwhile, the Poverty Severity Index increased by 0.09 points from 0.15 in 2021 to 0.24 in 2022.

meningkat sebesar 0,09 poin dari 0,15 tahun 2021 menjadi 0,24 tahun 2022.

<https://ciamiskab.bps.go.id>

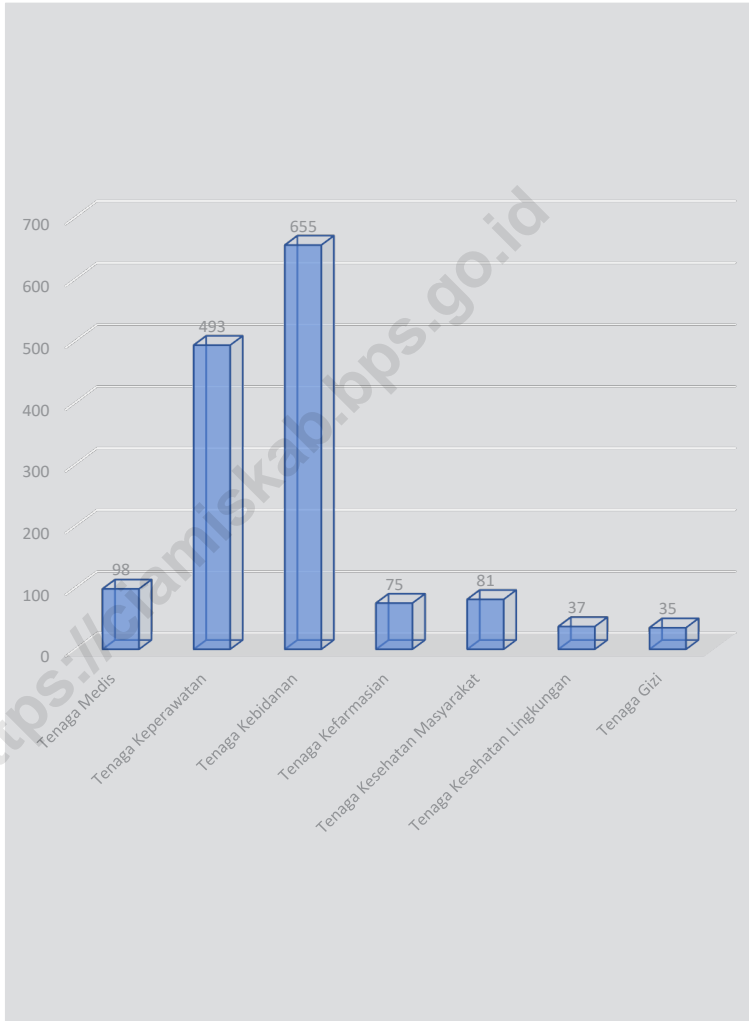
Gambar 4.1 Jumlah Sekolah Menurut Tingkat Pendidikan, 2022
Figures 4.1 Number of School by Education Level, 2022



Sumber/Source : Kementerian Pendidikan, Kebudayaan, Riset, dan Teknologi, Sistem Data Pokok Pendidikan, data semester ganjil 2022/ Ministry of Education, Culture, Research, and Technology, Basic Education Data System, odd semester 2022

Gambar 4.2
Figures

Jumlah Murid Menurut Tingkat Pendidikan, 2022
Number of Students by Education Level, 2022



Sumber/Source : Kementerian Pendidikan, Kebudayaan, Riset, dan Teknologi, Sistem Data Pokok Pendidikan, data semester ganjil 2022/ Ministry of Education, Culture, Research, and Technology, Basic Education Data System, odd semester 2022
Kementerian Agama, Data Semester Ganjil/Ministry of Religious Affairs, Odd Semester Data

4.1 PENDIDIKAN EDUCATION

Tabel 4.1.1 Jumlah Sekolah, Guru, dan Murid Taman Kanak-Kanak (TK) di Bawah Kementerian Pendidikan, Kebudayaan, Riset, dan Teknologi Menurut Kecamatan di Kabupaten Ciamis, 2021/2022 dan 2022/2023
Number of Schools, Teachers, and Pupils in Kindergarten Under The Ministry of Education, Culture, Research, and Technology by Subdistrict in Ciamis Regency, 2021/2022 and 2022/2023

Kecamatan Subdistrict	Sekolah/Schools					
	Negeri/Public		Swasta/Private		Jumlah/Total	
	2021/2022	2022/2023	2021/2022	2022/2023	2021/2022	2022/2023
(1)	(2)	(3)	(4)	(5)	(6)	(7)
Banjarsari	-	-	15	15	15	15
Banjaranyar	-	-	5	5	5	5
Lakbok	-	-	4	4	4	4
Purwadadi	-	-	6	6	6	6
Pamarican	-	-	17	17	17	17
Cidolog	-	-	3	3	3	3
Cimaragas	-	-	2	2	2	2
Cijeungjing	1	1	17	17	18	18
Cisaga	-	-	18	18	18	18
Tambaksari	-	-	10	10	10	10
Rancah	-	-	11	11	11	11
Rajadesa	-	-	11	11	11	11
Sukadana	1	1	4	4	5	5
Ciamis	1	1	24	24	25	25
Baregbeg	-	-	9	9	9	9
Cikoneng	-	-	11	11	11	11
Sindangkasih	-	-	11	11	11	11
Cihaurbeuti	1	1	13	13	14	14
Sadananya	-	-	6	6	6	6
Cipaku	-	-	26	26	26	26
Jatinagara	-	-	-	-	-	-
Panawangan	-	-	14	14	14	14
Kawali	-	-	22	22	22	22
Lumbang	1	1	9	9	10	10
Panjalu	-	1	10	9	10	10
Sukamantri	-	-	5	5	5	5
Panumbangan	-	-	14	14	14	14
Ciamis	5	6	297	296	302	302

Lanjutan Tabel/*Continued Table 4.1.1*

Kecamatan Subdistrict	Guru ¹ /Teachers ¹					
	Negeri/Public		Swasta/Private		Jumlah/Total	
	2021/2022	2022/2023	2021/2022	2022/2023	2021/2022	2022/2023
(1)	(8)	(9)	(10)	(11)	(12)	(13)
Banjarsari	-	-	46	43	46	43
Banjaranyar	-	-	13	13	13	13
Lakbok	-	-	16	14	16	14
Purwadadi	-	-	17	17	17	17
Pamarican	-	-	52	52	52	52
Cidolog	-	-	8	8	8	8
Cimaragas	-	-	6	6	6	6
Cijeungjing	2	4	52	49	54	53
Cisaga	-	-	42	43	42	43
Tambaksari	-	-	16	17	16	17
Rancah	-	-	25	26	25	26
Rajadesa	-	-	32	32	32	32
Sukadana	3	3	9	9	12	12
Ciamis	4	4	77	80	81	84
Baregbeg	-	-	29	30	29	30
Cikoneng	-	-	34	30	34	30
Sindangkasih	-	-	35	39	35	39
Cihaurbeuti	4	3	41	42	45	45
Sadananya	-	-	19	18	19	18
Cipaku	-	-	73	75	73	75
Jatinagara	-	-	-	-	-	-
Panawangan	-	-	35	35	35	35
Kawali	-	-	50	69	50	69
Lumbang	6	6	25	25	31	31
Panjalu	4	4	26	24	30	28
Sukamantri	-	-	15	15	15	15
Panumbangan	-	-	49	50	49	50
Ciamis	23	24	842	861	865	885

Lanjutan Tabel/Continued Table 4.1.1

Kecamatan Subdistrict	Murid/Pupils					
	Negeri/Public		Swasta/Private		Jumlah/Total	
	2021/2022	2022/2023	2021/2022	2022/2023	2021/2022	2022/2023
(1)	(14)	(15)	(16)	(17)	(18)	(19)
Banjarsari	-	-	410	472	410	472
Banjaranyar	-	-	93	137	93	137
Lakbok	-	-	138	165	138	165
Purwadadi	-	-	212	244	212	244
Pamarican	-	-	426	426	426	426
Cidolog	-	-	63	62	63	62
Cimaragas	-	-	24	41	24	41
Cijeungjing	17	39	404	473	424	512
Cisaga	-	-	398	373	398	373
Tambaksari	-	-	111	126	111	126
Rancah	-	-	188	174	188	174
Rajadesa	-	-	289	275	289	275
Sukadana	20	17	75	79	95	96
Ciamis	32	36	579	709	611	745
Baregbeg	-	-	186	240	186	240
Cikoneng	-	-	280	299	280	299
Sindangkasih	-	-	416	476	416	476
Cihaurbeuti	29	37	419	445	448	482
Sadananya	-	-	143	143	143	143
Cipaku	-	-	611	168	611	168
Jatinagara	-	-	-	-	-	-
Panawangan	-	-	306	305	306	305
Kawali	-	-	579	701	579	701
Lumbang	33	38	219	242	252	280
Panjalu	25	22	267	243	292	265
Sukamantri	-	-	128	137	128	137
Panumbangan	-	-	525	528	525	528
Ciamis	156	156	7 489	7 489	7 489	8 348

Catatan/Note: ¹ Jumlah guru termasuk kepala sekolah dan guru/The total of teachers including headmaster and teacher
 Sumber/Source: Dinas Pendidikan Kabupaten Ciamis/Education Agency of Ciamis Regency

Tabel
Table 4.1.2

**Jumlah Sekolah, Guru, dan Murid Raudatul Athfal (RA)
di Bawah Kementerian Agama Menurut Kecamatan di
Kabupaten Ciamis, 2021/2022 dan 2022/2023**
*Number of Schools, Teachers, and Pupils in Raudatul Athfal
(RA) Under The Ministry of Religious Affairs by Subdistrict in
Ciamis Regency, 2021/2022 and 2022/2023*

Kecamatan Subdistrict	Sekolah/Schools		Guru/Teachers		Murid/Pupils	
	2021/2022	2022/2023	2021/2022	2022/2023	2021/2022	2022/2023
(1)	(2)	(3)	(4)	(5)	(6)	(7)
Banjarsari	21	21	77	74	774	775
Banjaranyar	5	5	22	23	224	266
Lakbok	17	17	12	27	492	540
Purwadadi	21	21	63	67	538	656
Pamarican	19	19	46	47	503	559
Cidolog	6	6	18	21	121	136
Cimaragas	2	2	6	6	28	36
Cijeungjing	16	16	65	69	598	596
Cisaga	11	11	11	14	302	317
Tambaksari	5	5	14	17	89	101
Rancah	16	16	46	47	328	348
Rajadesa	30	30	114	113	745	787
Sukadana	10	10	14	12	201	235
Ciamis	19	19	85	86	767	801
Baregbeg	14	14	36	39	355	369
Cikoneng	11	11	34	33	521	499
Sindangkasih	15	15	52	47	564	641
Cihaurbeuti	15	15	49	50	611	591
Sadananya	9	9	38	37	344	356
Cipaku	31	31	65	68	758	717
Jatinagara	13	13	42	45	265	299
Panawangan	21	21	46	46	453	465
Kawali	12	12	38	42	318	338
Lumbung	9	9	33	33	264	301
Panjalu	17	17	54	57	384	386
Sukamantri	4	4	9	9	105	84
Panumbangan	15	16	59	65	592	612
Ciamis	384	385	1 148	1 194	11 244	11 811

Catatan/Note: Seluruh Raudatul Athfal (RA) berstatus swasta/All Raudatul Athfal (RA) are private

Sumber/Source: Kementerian Agama, Data Semester Ganjil/Ministry of Religious Affairs, Odd Semester Data

Tabel
Table 4.1.3

Jumlah Sekolah, Guru, dan Murid Sekolah Dasar (SD) di Bawah Kementerian Pendidikan, Kebudayaan, Riset, dan Teknologi Menurut Kecamatan di Kabupaten Ciamis, 2021/2022 dan 2022/2023
Number of Schools, Teachers, and Pupils in Primary Schools Under The Ministry of Education, Culture, Research, and Technology by Subdistrict in Ciamis Regency, 2021/2022 and 2022/2023

Kecamatan Subdistrict	Sekolah/Schools					
	Negeri/Public		Swasta/Private		Jumlah/Total	
	2021/2022	2022/2023	2021/2022	2022/2023	2021/2022	2022/2023
(1)	(2)	(3)	(4)	(5)	(6)	(7)
Banjarsari	33	33	1	1	34	34
Banjaranyar	27	27	-	-	27	27
Lakbok	30	30	-	-	30	30
Purwadadi	24	24	-	-	24	24
Pamarican	36	36	-	-	36	36
Cidolog	14	14	-	-	14	14
Cimaragas	11	11	-	-	11	11
Cijeungjing	26	26	1	1	27	27
Cisaga	25	25	-	-	25	25
Tambaksari	20	20	-	-	20	20
Rancah	47	47	-	-	47	47
Rajadesa	34	34	1	1	35	35
Sukadana	17	17	1	-	18	17
Ciamis	43	43	-	-	43	43
Baregbeg	20	20	-	-	20	20
Cikoneng	29	29	-	-	29	29
Sindangkasih	25	25	1	1	26	26
Cihaurbeuti	29	29	-	-	29	29
Sadananya	21	21	-	-	21	21
Cipaku	40	40	1	1	41	41
Jatinagara	18	18	-	-	18	18
Panawangan	43	43	-	-	43	43
Kawali	24	24	-	-	24	24
Lumbung	18	18	-	-	18	18
Panjalu	28	28	-	-	28	28
Sukamantri	14	14	-	-	14	14
Panumbangan	40	40	-	-	40	40
Ciamis	736	736	6	5	742	741

Lanjutan Tabel/Continued Table 4.1.3

Kecamatan Subdistrict	Guru ¹ /Teachers ¹					
	Negeri/Public		Swasta/Private		Jumlah/Total	
	2021/2022	2022/2023	2021/2022	2022/2023	2021/2022	2022/2023
(1)	(8)	(9)	(10)	(11)	(12)	(13)
Banjarsari	275	287	10	8	285	295
Banjarnyar	190	200	-	-	190	200
Lakbok	254	276	-	-	254	276
Purwadadi	201	207	-	-	201	207
Pamarican	276	296	-	-	276	296
Cidolog	87	101	-	-	87	101
Cimaragas	86	93	-	-	86	93
Cijeungjing	231	242	16	15	247	257
Cisaga	202	214	-	-	202	214
Tambaksari	153	165	-	-	153	165
Rancah	357	386	-	-	357	386
Rajadesa	263	289	8	9	271	298
Sukadana	129	140	-	-	129	140
Ciamis	474	479	-	-	474	479
Baregbeg	185	193	-	-	185	193
Cikoneng	253	261	-	-	253	261
Sindangkasih	243	264	16	12	259	276
Cihaurbeuti	272	280	-	-	272	280
Sadananya	179	194	-	-	179	194
Cipaku	340	361	11	9	351	370
Jatinagara	152	154	-	-	152	154
Panawangan	301	348	-	-	301	348
Kawali	233	241	-	-	233	241
Lumbung	151	163	-	-	151	163
Panjalu	232	247	-	-	232	247
Sukanantri	107	118	-	-	107	118
Panumbangan	373	373	-	-	373	373
Ciamis	6 199	6 572	61	53	6 260	6 625

Lanjutan Tabel/*Continued Table 4.1.3*

Kecamatan Subdistrict	Murid/Pupils					
	Negeri/Public		Swasta/Private		Jumlah/Total	
	2021/2022	2022/2023	2021/2022	2022/2023	2021/2022	2022/2023
(1)	(14)	(15)	(16)	(17)	(18)	(19)
Banjarsari	4 746	4 612	110	153	4 856	4 765
Banjarnyar	2 990	2 980	-	-	2 990	2 980
Lakbok	3 433	3 304	-	-	3 433	3 304
Purwadadi	2 775	2 715	-	-	2 775	2 715
Pamarican	4 159	4 143	-	-	4 159	4 143
Cidolog	1 162	1 180	-	-	1 162	1 180
Cimaragas	1 044	985	-	-	1 044	985
Cijeungjing	2 967	2 877	201	198	3 168	3 075
Cisaga	2 711	2 676	-	-	2 711	2 676
Tambaksari	1 330	1 303	-	-	1 330	1 303
Rancah	3 505	3 478	-	-	3 505	3 478
Rajadesa	3 262	3 201	232	247	3 494	3 448
Sukadana	1 654	1 628	-	-	1 654	1 628
Ciamis	6 941	6 623	-	-	6 941	6 623
Baregbeg	2 952	2 912	-	-	2 952	2 912
Cikoneng	4 278	4 160	-	-	4 278	4 160
Sindangkasih	4 575	4 631	204	221	4 779	4 852
Cihaurbeuti	3 975	3 897	-	-	3 975	3 897
Sadananya	2 579	2 527	-	-	2 579	2 527
Cipaku	4 839	4 780	132	133	4 971	4 913
Jatinagara	2 101	2 011	-	-	2 101	2 011
Panawangan	4 031	3 951	-	-	4 031	3 951
Kawali	2 871	2 807	-	-	2 871	2 807
Lumbung	1 941	1 874	-	-	1 941	1 874
Panjalu	3 547	3 529	-	-	3 547	3 529
Sukamantri	1 753	1 677	-	-	1 753	1 677
Panumbangan	5 450	5 384	-	-	5 450	5 384
Ciamis	87 571	85 845	879	952	88 450	86 797

Catatan/Note: ¹ Jumlah guru termasuk kepala sekolah dan guru/*The total of teachers including headmaster and teacher*
 Sumber/Source: Kementerian Pendidikan, Kebudayaan, Riset, dan Teknologi, Sistem Data Pokok Pendidikan, data semester ganjil/
Ministry of Education, Culture, Research, and Technology, Basic Education Data System, odd semester

Tabel
Table 4.1.4

Jumlah Sekolah, Guru, dan Murid Madrasah Ibtidaiyah (MI) di Bawah Kementerian Agama Menurut Kecamatan di Kabupaten Ciamis, 2021/2022 dan 2022/2023
Number of Schools, Teachers, and Pupils in Madrasah Ibtidaiyah (MI) Under The Ministry of Religious Affairs by Subdistrict in Ciamis Regency, 2021/2022 and 2022/2023

Kecamatan Subdistrict	Sekolah/Schools					
	Negeri/Public		Swasta/Private		Jumlah/Total	
	2021/2022	2022/2023	2021/2022	2022/2023	2021/2022	2022/2023
(1)	(2)	(3)	(4)	(5)	(6)	(7)
Banjarsari	-	-	10	10	10	10
Banjaranyar	-	-	5	5	5	5
Lakbok	-	-	12	12	12	12
Purwadadi	-	-	7	7	7	7
Pamarican	1	1	12	12	13	13
Cidolog	-	-	5	5	5	5
Cimaragas	-	-	3	3	3	3
Cijeungjing	-	-	9	9	9	9
Cisaga	-	-	2	2	2	2
Tambaksari	-	-	2	2	2	2
Rancah	1	1	9	9	10	10
Rajadesa	3	3	8	8	11	11
Sukadana	-	-	2	2	2	2
Ciamis	1	1	7	7	8	8
Baregbeg	-	-	4	4	4	4
Cikoneng	-	-	8	8	8	8
Sindangkasih	-	-	4	4	4	4
Cihaurbeuti	-	-	7	7	7	7
Sadananya	1	1	3	3	4	4
Cipaku	1	1	9	9	10	10
Jatinagara	1	1	5	5	6	6
Panawangan	1	1	3	3	4	4
Kawali	-	-	9	9	9	9
Lumbang	1	1	4	4	5	5
Panjalu	1	1	6	6	7	7
Sukamantri	1	1	1	1	2	2
Panumbangan	-	-	1	1	1	1
Ciamis	13	13	157	157	170	170

Lanjutan Tabel/*Continued Table 4.1.4*

Kecamatan Subdistrict	Guru ¹ /Teachers ¹					
	Negeri/Public		Swasta/Private		Jumlah/Total	
	2021/2022	2022/2023	2021/2022	2022/2023	2021/2022	2022/2023
(1)	(8)	(9)	(10)	(11)	(12)	(13)
Banjarsari	-	-	96	104	96	104
Banjaranyar	-	-	37	40	37	40
Lakbok	-	-	110	115	110	115
Purwadadi	-	-	63	62	63	62
Pamarican	12	15	85	93	97	108
Cidolog	-	-	41	39	41	39
Cimaragas	-	-	24	23	24	23
Cijeungjing	-	-	154	167	154	167
Cisaga	-	-	19	19	19	19
Tambaksari	-	-	14	13	14	13
Rancah	13	17	77	77	90	94
Rajadesa	49	53	61	58	110	111
Sukadana	-	-	16	18	16	18
Ciamis	21	28	84	87	105	115
Baregbeg	-	-	38	38	38	38
Cikoneng	-	-	66	58	66	58
Sindangkasih	-	-	33	30	33	30
Cihaurbeuti	-	-	70	75	70	75
Sadananya	16	18	41	42	57	60
Cipaku	11	18	69	69	80	87
Jatinagara	27	28	45	44	72	72
Panawangan	6	15	25	23	31	38
Kawali	-	-	84	85	84	85
Lumbung	17	20	37	35	54	55
Panjalu	30	30	42	50	72	80
Sukamantri	23	34	8	7	31	41
Panumbangan	-	-	11	11	11	11
Ciamis	225	276	1 450	1 482	1 675	1 758

Lanjutan Tabel/*Continued Table 4.1.4*

Kecamatan Subdistrict	Murid/Pupils					
	Negeri/Public		Swasta/Private		Jumlah/Total	
	2021/2022	2022/2023	2021/2022	2022/2023	2021/2022	2022/2023
(1)	(14)	(15)	(16)	(17)	(18)	(19)
Banjarsari	-	-	1 621	1 645	1 621	1 645
Banjaranyar	-	-	460	447	460	447
Lakbok	-	-	1 592	1 654	1 592	1 654
Purwadadi	-	-	914	854	914	854
Pamarican	182	168	1 330	1 320	1 512	1 488
Cidolog	-	-	546	506	546	506
Cimaragas	-	-	261	285	261	285
Cijeungjing	-	-	2 623	2 666	2 623	2 666
Cisaga	-	-	314	309	314	309
Tambaksari	-	-	87	78	87	78
Rancah	224	225	883	858	1 107	1 083
Rajadesa	649	656	690	746	1 339	1 402
Sukadana	-	-	200	192	200	192
Ciamis	392	431	1 486	1 641	1 878	2 072
Baregbeg	-	-	686	699	686	699
Cikoneng	-	-	1 130	1 153	1 130	1 153
Sindangkasih	-	-	508	520	508	520
Cihaurbeuti	-	-	1 048	1 074	1 048	1 074
Sadananya	243	249	764	735	1 007	984
Cipaku	117	123	1 120	1 126	1 237	1 249
Jatinagara	469	486	544	548	1 013	1 034
Panawangan	85	89	220	220	305	309
Kawali	-	-	1 132	1 192	1 132	1 192
Lumbung	279	283	454	451	733	734
Panjalu	394	429	656	648	1 050	1 077
Sukamantri	414	423	70	73	484	496
Panumbangan	-	-	249	238	249	238
Ciamis	3 448	3 562	21 588	21 878	25 036	25 440

Catatan/Note: ¹ Jumlah guru Pegawai Negeri Sipil/Number of Civil Servant Teachers

Sumber/Source: Kementerian Agama, EMIS, Data Semester Ganjil/Ministry of Religious Affairs, EMIS, Odd Semester Data

Tabel
Table 4.1.5

Jumlah Sekolah, Guru, dan Murid Sekolah Menengah Pertama (SMP) di Bawah Kementerian Pendidikan, Kebudayaan, Riset, dan Teknologi Menurut Kecamatan di Kabupaten Ciamis, 2021/2022 dan 2022/2023
Number of Schools, Teachers, and Pupils in Lower Secondary Schools Under The Ministry of Education, Culture, Research, and Technology by Subdistrict in Ciamis Regency, 2021/2022 and 2022/2023

Kecamatan Subdistrict	Sekolah/Schools					
	Negeri/Public		Swasta/Private		Jumlah/Total	
	2021/2022	2022/2023	2021/2022	2022/2023	2021/2022	2022/2023
(1)	(2)	(3)	(4)	(5)	(6)	(7)
Banjarsari	7	7	5	5	12	12
Banjaranyar	1	1	-	-	1	1
Lakbok	3	3	1	1	4	4
Purwadadi	2	2	1	1	3	3
Pamarican	4	4	2	2	6	6
Cidolog	1	1	1	1	2	2
Cimaragas	1	1	1	1	2	2
Cijeungjing	2	2	3	3	5	5
Cisaga	3	3	-	-	3	3
Tambaksari	2	2	-	-	2	2
Rancah	4	4	2	2	6	6
Rajadesa	6	6	2	2	8	8
Sukadana	2	2	1	1	3	3
Ciamis	8	8	3	3	11	11
Baregbeg	3	3	4	4	7	7
Cikoneng	2	2	3	3	5	5
Sindangkasih	1	1	1	1	2	2
Cihaurbeuti	2	2	4	4	6	6
Sadananya	1	1	2	2	3	3
Cipaku	4	4	4	4	8	8
Jatinagara	3	3	4	4	7	7
Panawangan	4	4	-	-	4	4
Kawali	3	3	1	2	4	5
Lumbang	2	2	1	1	3	3
Panjalu	2	2	3	3	5	5
Sukamantri	3	3	-	-	3	3
Panumbangan	4	4	2	2	6	6
Ciamis	80	80	51	52	131	132

Lanjutan Tabel/*Continued Table 4.1.5*

Kecamatan Subdistrict	Guru ¹ /Teachers ¹					
	Negeri/Public		Swasta/Private		Jumlah/Total	
	2021/2022	2022/2023	2021/2022	2022/2023	2021/2022	2022/2023
(1)	(8)	(9)	(10)	(11)	(12)	(13)
Banjarsari	150	144	43	39	193	183
Banjaranyar	10	12	-	-	10	12
Lakbok	97	92	5	4	102	96
Purwadadi	51	53	6	6	57	59
Pamarican	104	99	20	18	124	117
Cidolog	14	13	5	4	19	17
Cimaragas	27	30	10	12	37	42
Cijeungjing	47	52	46	41	93	93
Cisaga	78	79	-	-	78	79
Tambaksari	38	33	-	-	38	33
Rancah	78	76	13	15	91	91
Rajadesa	93	99	21	20	114	119
Sukadana	27	28	8	6	35	34
Ciamis	274	262	44	40	318	302
Baregbeg	69	67	52	48	121	115
Cikoneng	68	68	30	34	98	102
Sindangkasih	23	24	12	12	35	36
Cihaurbeuti	81	81	41	40	122	121
Sadananya	36	41	19	20	55	61
Cipaku	76	77	31	36	107	113
Jatinagara	34	38	81	83	115	121
Panawangan	77	74	-	-	77	74
Kawali	97	99	8	16	105	115
Lumbung	44	41	10	10	54	51
Panjalu	53	56	40	40	93	96
Sukamantri	47	51	-	-	47	51
Panumbangan	96	94	9	12	105	106
Ciamis	1 889	1 883	554	556	2 443	2 439

Lanjutan Tabel/Continued Table 4.1.5

Kecamatan Subdistrict	Murid/Pupils					
	Negeri/Public		Swasta/Private		Jumlah/Total	
	2021/2022	2022/2023	2021/2022	2022/2023	2021/2022	2022/2023
(1)	(14)	(15)	(16)	(17)	(18)	(19)
Banjarsari	2 209	2 299	393	372	2 602	2 671
Banjarnayar	82	76	-	-	82	76
Lakbok	1 494	1 563	17	19	1 511	1 582
Purwadadi	832	838	43	39	875	877
Pamarican	1 679	1 574	205	212	1 884	1 786
Cidolog	174	140	17	15	191	155
Cimaragas	507	488	74	63	581	551
Cijeungjing	807	791	543	475	1 350	1 266
Cisaga	1 437	1 436	-	-	1 437	1 436
Tambaksari	556	520	-	-	556	520
Rancah	1 076	1 022	280	304	1 356	1 326
Rajadesa	1 186	1 165	249	195	1 435	1 360
Sukadana	395	396	39	43	434	439
Ciamis	4 518	4 388	565	630	5 083	5 018
Baregbeg	1 019	1 068	970	953	1 989	2 021
Cikoneng	1 149	1 146	256	198	1 405	1 344
Sindangkasih	387	381	117	133	504	514
Cihaurbeuti	1 473	1 462	471	467	1 944	1 929
Sadananya	569	541	176	199	745	740
Cipaku	1 112	1 182	262	284	1 374	1 466
Jatinagara	432	438	1 586	1 389	2 018	1 827
Panawangan	1 268	1 214	-	-	1 268	1 214
Kawali	1 589	1 551	87	306	1 676	1 857
Lumbang	600	621	187	182	787	803
Panjalu	1 077	997	660	681	1 737	1 678
Sukamantri	770	736	-	-	770	736
Panumbangan	1 673	1 675	175	167	1 848	1 842
Ciamis	30 070	29 708	7 372	7 326	37 442	37 034

Catatan/Note: ¹ Jumlah guru termasuk kepala sekolah dan guru/The total of teachers including headmaster and teacher
 Sumber/Source: Kementerian Pendidikan, Kebudayaan, Riset, dan Teknologi, Sistem Data Pokok Pendidikan, data semester ganjil/
 Ministry of Education, Culture, Research, and Technology, Basic Education Data System, odd semester

Tabel
Table 4.1.6

Jumlah Sekolah, Guru, dan Murid Madrasah Tsanawiyah (MTs) di Bawah Kementerian Agama Menurut Kecamatan di Kabupaten Ciamis, 2021/2022 dan 2022/2023
Number of Schools, Teachers, and Pupils in Madrasah Tsanawiyah (MTs) Under The Ministry of Religious Affairs by Subdistrict in Ciamis Regency, 2021/2022 and 2022/2023

Kecamatan Subdistrict	Sekolah/Schools					
	Negeri/Public		Swasta/Private		Jumlah/Total	
	2021/2022	2022/2023	2021/2022	2022/2023	2021/2022	2022/2023
(1)	(2)	(3)	(4)	(5)	(6)	(7)
Banjarsari	1	1	5	5	6	6
Banjaranyar	-	-	1	1	1	1
Lakbok	1	1	3	3	4	4
Purwadadi	1	1	4	4	5	5
Pamarican	-	-	3	3	3	3
Cidolog	-	-	2	2	2	2
Cimaragas	-	-	1	1	1	1
Cijeungjing	1	1	8	8	9	9
Cisaga	1	1	2	2	3	3
Tambaksari	-	-	1	1	1	1
Rancah	3	3	5	5	8	8
Rajadesa	2	2	4	4	6	6
Sukadana	-	-	3	3	3	3
Ciamis	1	1	4	4	5	5
Baregbeg	-	-	3	3	3	3
Cikoneng	-	-	9	9	9	9
Sindangkasih	1	1	4	4	5	5
Cihaurbeuti	-	-	4	4	4	4
Sadananya	-	-	4	4	4	4
Cipaku	1	1	7	7	8	8
Jatinagara	-	-	4	4	4	4
Panawangan	-	-	7	7	7	7
Kawali	-	-	2	2	2	2
Lumbung	1	1	1	1	2	2
Panjalu	1	1	5	5	6	6
Sukamantri	1	1	1	1	2	2
Panumbangan	1	1	2	2	3	3
Ciamis	17	17	99	99	116	116

Lanjutan Tabel/Continued Table 4.1.6

Kecamatan Subdistrict	Guru ¹ /Teachers ¹					
	Negeri/Public		Swasta/Private		Jumlah/Total	
	2021/2022	2022/2023	2021/2022	2022/2023	2021/2022	2022/2023
(1)	(8)	(9)	(10)	(11)	(12)	(13)
Banjarsari	...	52	...	28	23	80
Banjaranyar	...	-	...	-	-	-
Lakbok	...	34	...	94	20	128
Purwadadi	...	-	...	-	3	-
Pamarican	...	-	...	92	25	92
Cidolog	...	54	...	7	5	61
Cimaragas	...	102	...	47	-	149
Cijeungjing	...	-	...	43	34	43
Cisaga	...	83	...	79	9	162
Tambaksari	...	-	...	51	-	51
Rancah	...	-	...	9	46	9
Rajadesa	...	42	...	44	36	86
Sukadana	...	47	...	50	6	97
Ciamis	...	36	...	71	35	107
Baregbeg	...	-	...	48	11	48
Kikoneng	...	-	...	-	11	-
Sindangkasih	...	-	...	20	32	20
Cihaurbeuti	...	-	...	-	13	-
Sadananya	...	17	...	22	7	39
Cipaku	...	56	...	95	740	151
Jatinagara	...	-	...	-	5	-
Panawangan	...	-	...	-	16	-
Kawali	...	-	...	-	3	-
Lumbang	...	-	...	-	33	-
Panjalu	...	-	...	-	22	-
Sukamantri	...	-	...	-	25	-
Panumbangan	...	-	...	-	39	-
Ciamis	...	523	...	800	1 199	1 323

Lanjutan Tabel/Continued Table 4.1.6

Kecamatan Subdistrict	Murid/Pupils					
	Negeri/Public		Swasta/Private		Jumlah/Total	
	2021/2022	2022/2023	2021/2022	2022/2023	2021/2022	2022/2023
(1)	(14)	(15)	(16)	(17)	(18)	(19)
Banjarsari	621	636	938	1 028	1 559	1 664
Banjarnyar	-	-	174	195	174	195
Lakbok	598	603	404	443	1 002	1 046
Purwadadi	-	-	499	542	499	542
Pamarican	431	472	289	321	720	793
Cidolog	-	-	337	358	337	358
Cimaragas	-	-	29	30	29	30
Cijeungjing	589	592	11 497	1 524	12 086	2 116
Cisaga	71	76	141	151	212	227
Tambaksari	-	-	21	29	21	29
Rancah	512	566	899	903	1 411	1 469
Rajadesa	1 192	1 204	211	266	1 403	1 470
Sukadana	-	-	328	337	328	337
Ciamis	414	438	521	535	935	973
Baregbeg	-	-	344	405	344	405
Cikoneng	-	-	1 407	1 500	1 407	1 500
Sindangkasih	627	641	257	289	884	930
Cihaurbeuti	-	-	497	514	497	514
Sadananya	-	-	678	719	678	719
Cipaku	311	314	917	935	1 228	1 249
Jatinagara	-	-	548	591	548	591
Panawangan	-	-	826	844	826	844
Kawali	-	-	431	473	431	473
Lumbung	589	590	55	62	644	652
Panjalu	388	391	822	846	1 210	1 237
Sukamantri	127	149	176	180	303	329
Panumbangan	518	532	141	166	659	698
Ciamis	6 988	7 204	23 387	14 186	30 375	21 390

Catatan/Note: ¹ Jumlah guru Pegawai Negeri Sipil/Number of Civil Servant Teachers

Sumber/Sources: Kementerian Agama, EMIS, Data Semester Ganjil/Ministry of Religious Affairs, EMIS, Odd Semester Data

Tabel
Table 4.1.7

Jumlah Sekolah, Guru, dan Murid Sekolah Menengah Atas (SMA) di Bawah Kementerian Pendidikan, Kebudayaan, Riset, dan Teknologi Menurut Kecamatan di Kabupaten Ciamis, 2021/2022 dan 2022/2023
Number of Schools, Teachers, and Pupils in Upper Secondary Schools Under The Ministry of Education, Culture, Research, and Technology by Subdistrict in Ciamis Regency, 2021/2022 and 2022/2023

Kecamatan Subdistrict	Sekolah/Schools					
	Negeri/Public		Swasta/Private		Jumlah/Total	
	2021/2022	2022/2023	2021/2022	2022/2023	2021/2022	2022/2023
(1)	(2)	(3)	(4)	(5)	(6)	(7)
Banjarsari	2	2	2	2	4	4
Banjaranyar	-	-	-	-	-	-
Lakbok	1	1	1	1	2	2
Purwadadi	-	-	-	-	-	-
Pamarican	1	1	-	-	1	1
Cidolog	-	-	-	-	-	-
Cimaragas	1	1	-	-	1	1
Cijeungjing	-	-	2	2	2	2
Cisaga	1	1	-	-	1	1
Tambaksari	-	-	-	-	-	-
Rancah	1	1	-	-	1	1
Rajadesa	-	-	3	3	3	3
Sukadana	1	1	-	-	1	1
Ciamis	3	3	1	1	4	4
Baregbeg	1	1	1	1	2	2
Cikoneng	-	-	1	1	1	1
Sindangkasih	1	1	-	-	1	1
Cihaurbeuti	1	1	-	-	1	1
Sadananya	-	-	-	-	-	-
Cipaku	-	-	1	1	1	1
Jatinagara	-	-	1	1	1	1
Panawangan	1	1	1	1	2	2
Kawali	1	1	-	1	1	2
Lumbung	1	1	-	-	1	1
Panjalu	-	-	-	-	-	-
Sukamantri	-	-	-	-	-	-
Panumbangan	-	1	-	-	-	1
Ciamis	17	18	14	15	31	33

Lanjutan Tabel/Continued Table 4.1.7

Kecamatan Subdistrict	Guru ¹ /Teachers ¹					
	Negeri/Public		Swasta/Private		Jumlah/Total	
	2021/2022	2022/2023	2021/2022	2022/2023	2021/2022	2022/2023
(1)	(8)	(9)	(10)	(11)	(12)	(13)
Banjarsari	94	96	22	26	116	122
Banjaranyar	-	-	-	-	-	-
Lakbok	48	47	9	9	57	56
Purwadadi	-	-	-	-	-	-
Pamarican	34	37	-	-	34	37
Cidolog	-	-	-	-	-	-
Cimaragas	29	29	-	-	29	29
Cijeungjing	-	-	33	33	33	33
Cisaga	31	34	-	-	31	34
Tambaksari	-	-	-	-	-	-
Rancah	40	48	-	-	40	48
Rajadesa	-	-	37	35	37	35
Sukadana	18	25	-	-	18	25
Ciamis	156	183	28	31	184	214
Baregbeg	29	31	4	6	33	37
Cikoneng	-	-	7	8	7	8
Sindangkasih	55	63	-	-	55	63
Cihaurbeuti	62	70	-	-	62	70
Sadananya	-	-	-	-	-	-
Cipaku	-	-	2	6	2	6
Jatinagara	-	-	11	10	11	10
Panawangan	41	40	8	9	49	49
Kawali	73	87	-	6	73	93
Lumbung	24	26	-	-	24	26
Panjalu	-	-	-	-	-	-
Sukamantri	-	-	-	-	-	-
Panumbangan	-	11	-	-	-	11
Ciamis	734	827	161	179	895	1 006

Lanjutan Tabel/Continued Table 4.1.7

Kecamatan Subdistrict	Murid/Pupils					
	Negeri/Public		Swasta/Private		Jumlah/Total	
	2021/2022	2022/2023	2021/2022	2022/2023	2021/2022	2022/2023
(1)	(14)	(15)	(16)	(17)	(18)	(19)
Banjarsari	1 991	2 138	236	222	2 227	2 360
Banjaranyar	-	-	-	-	-	-
Lakbok	970	1 020	70	86	1 040	1 106
Purwadadi	-	-	-	-	-	-
Pamarican	548	591	-	-	548	591
Cidolog	-	-	-	-	-	-
Cimaragas	328	328	-	-	328	328
Cijeungjing	-	-	250	216	250	216
Cisaga	483	490	-	-	483	490
Tambaksari	-	-	-	-	-	-
Rancah	1 125	1 144	-	-	1 125	1 144
Rajadesa	-	-	426	536	426	536
Sukadana	302	338	-	-	302	338
Ciamis	3 114	3 056	583	594	3 697	3 650
Baregbeg	360	423	57	68	417	491
Cikoneng	-	-	122	140	122	140
Sindangkasih	1 051	1 112	-	-	1 051	1 112
Cihaurbeuti	1 280	1 278	-	-	1 280	1 278
Sadananya	-	-	-	-	-	-
Cipaku	-	-	73	67	73	67
Jatinagara	-	-	71	67	71	67
Panawangan	648	722	226	129	874	851
Kawali	1 290	1 279	-	132	1 290	1 411
Lumbung	553	573	-	-	553	573
Panjalu	-	-	-	-	-	-
Sukamantri	-	-	-	-	-	-
Panumbangan	-	91	-	-	-	91
Ciamis	14 043	14 583	2 114	2 257	16 157	16 840

Catatan/Note: ¹ Jumlah guru termasuk kepala sekolah dan guru/The total of teachers including headmaster and teacher
 Sumber/Source: Kementerian Pendidikan, Kebudayaan, Riset, dan Teknologi, Sistem Data Pokok Pendidikan, data semester ganjil/
 Ministry of Education, Culture, Research, and Technology, Basic Education Data System, odd semester

Tabel
Table 4.1.8

Jumlah Sekolah, Guru, dan Murid Sekolah Menengah Kejuruan (SMK) di Bawah Kementerian Pendidikan, Kebudayaan, Riset, dan Teknologi Menurut Kecamatan di Kabupaten Ciamis, 2021/2022 dan 2022/2023
Number of Schools, Teachers, and Pupils in Vocational High Schools Under The Ministry of Education, Culture, Research, and Technology by Subdistrict in Ciamis Regency, 2021/2022 and 2022/2023

Kecamatan Subdistrict	Sekolah/Schools					
	Negeri/Public		Swasta/Private		Jumlah/Total	
	2021/2022	2022/2023	2021/2022	2022/2023	2021/2022	2022/2023
(1)	(2)	(3)	(4)	(5)	(6)	(7)
Banjarsari	-	-	8	8	8	8
Banjaranyar	-	-	-	-	-	-
Lakbok	-	-	1	1	1	1
Purwadadi	-	-	2	2	2	2
Pamarican	-	-	2	2	2	2
Cidolog	-	-	2	1	2	1
Cimaragas	-	-	1	1	1	1
Cijeungjing	-	-	8	7	8	7
Cisaga	-	-	1	1	1	1
Tambaksari	-	-	-	-	-	-
Rancah	1	1	4	4	5	5
Rajadesa	1	1	1	1	2	2
Sukadana	-	-	-	-	-	-
Ciamis	2	2	6	7	8	9
Baregbeg	-	-	3	3	3	3
Cikoneng	-	-	1	1	1	1
Sindangkasih	-	-	2	2	2	2
Cihaurbeuti	-	-	1	1	1	1
Sadananya	-	-	1	1	1	1
Cipaku	1	1	3	3	4	4
Jatinagara	-	-	2	2	2	2
Panawangan	-	-	3	2	3	2
Kawali	1	1	4	4	5	5
Lumbang	-	-	1	1	1	1
Panjalu	1	1	2	2	3	3
Sukamantri	-	-	-	-	-	-
Panumbangan	1	1	3	3	4	4
Ciamis	8	8	62	60	70	68

Lanjutan Tabel/Continued Table 4.1.8

Kecamatan Subdistrict	Guru ¹ /Teachers ¹					
	Negeri/Public		Swasta/Private		Jumlah/Total	
	2021/2022	2022/2023	2021/2022	2022/2023	2021/2022	2022/2023
(1)	(8)	(9)	(10)	(11)	(12)	(13)
Banjarsari	-	-	166	137	166	137
Banjaranyar	-	-	-	-	-	-
Lakbok	-	-	9	10	9	10
Purwadadi	-	-	49	48	49	48
Pamarican	-	-	38	38	38	38
Cidolog	-	-	12	10	12	10
Cimaragas	-	-	12	16	12	16
Cijeungjing	-	-	146	122	146	122
Cisaga	-	-	13	16	13	16
Tambaksari	-	-	-	-	-	-
Rancah	61	65	38	36	99	101
Rajadesa	61	66	9	9	70	75
Sukadana	-	-	-	-	-	-
Ciamis	153	165	106	106	259	271
Baregbeg	-	-	73	68	73	68
Cikoneng	-	-	30	29	30	29
Sindangkasih	-	-	27	24	27	24
Cihaurbeuti	-	-	13	14	13	14
Sadananya	-	-	24	23	24	23
Cipaku	28	29	32	30	60	59
Jatinagara	-	-	44	44	44	44
Panawangan	-	-	34	26	34	26
Kawali	66	80	85	81	151	161
Lumbang	-	-	10	9	10	9
Panjalu	37	44	19	15	56	59
Sukamantri	-	-	-	-	-	-
Panumbangan	17	17	36	33	53	50
Ciamis	423	466	1 025	944	1 448	1 410

Lanjutan Tabel/Continued Table 4.1.8

Kecamatan Subdistrict	Murid/Pupils					
	Negeri/Public		Swasta/Private		Jumlah/Total	
	2021/2022	2022/2023	2021/2022	2022/2023	2021/2022	2022/2023
(1)	(14)	(15)	(16)	(17)	(18)	(19)
Banjarsari	-	-	1 529	1 490	1 529	1 490
Banjaranyar	-	-	-	-	-	-
Lakbok	-	-	88	77	88	77
Purwadadi	-	-	763	801	763	801
Pamarican	-	-	525	442	525	442
Cidolog	-	-	100	93	100	93
Cimaragas	-	-	68	72	68	72
Cijeungjing	-	-	1 602	1 461	1 602	1 461
Cisaga	-	-	121	135	121	135
Tambaksari	-	-	-	-	-	-
Rancah	1 347	1 322	385	336	1 732	1 658
Rajadesa	1 224	1 298	113	115	1 337	1 413
Sukadana	-	-	-	-	-	-
Ciamis	4 228	3 179	1 452	1 127	5 680	4 306
Baregbeg	-	-	896	819	896	819
Cikoneng	-	-	516	479	516	479
Sindangkasih	-	-	881	869	881	869
Cihaurbeuti	-	-	142	82	142	82
Sadananya	-	-	447	416	447	416
Cipaku	282	276	224	192	506	468
Jatinagara	-	-	1 147	1 154	1 147	1 154
Panawangan	-	-	719	538	719	538
Kawali	1 585	1 571	811	813	2 396	2 384
Lumbang	-	-	70	86	70	86
Panjalu	545	628	156	161	701	789
Sukamantri	-	-	-	-	-	-
Panumbangan	226	321	456	417	682	738
Ciamis	9 437	8 595	13 211	12 175	22 648	20 770

Catatan/Note: 1 Guru yang mengajar di 2 sekolah atau lebih dihitung di masing-masing sekolah. Jumlah guru termasuk kepala sekolah dan guru/The teacher who taught in two schools or more counted in every school. The total of teachers including headmaster and teacher

Sumber/Source: Kementerian Pendidikan, Kebudayaan, Riset, dan Teknologi, Sistem Data Pokok Pendidikan, data semester ganjil/ Ministry of Education, Culture, Research, and Technology, Basic Education Data System, odd semester

Tabel
Table 4.1.9

Jumlah Sekolah, Guru, dan Murid Madrasah Aliyah (MA) di Bawah Kementerian Agama Menurut Kecamatan di Kabupaten Ciamis, 2021/2022 dan 2022/2023
Number of Schools, Teachers, and Pupils in Madrasah Aliyah (MA) Under the Ministry of Religious Affairs by Subdistrict in Ciamis Regency, 2021/2022 and 2022/2023

Kecamatan Subdistrict	Sekolah/Schools					
	Negeri/Public		Swasta/Private		Jumlah/Total	
	2021/2022	2022/2023	2021/2022	2022/2023	2021/2022	2022/2023
(1)	(2)	(3)	(4)	(5)	(6)	(7)
Banjarsari	-	-	3	3	3	3
Banjaranyar	-	-	-	-	-	-
Lakbok	-	-	4	4	4	4
Purwadadi	1	1	1	1	2	2
Pamarican	-	-	1	1	1	1
Cidolog	-	-	-	-	-	-
Cimaragas	-	-	-	-	-	-
Cijeungjing	2	2	2	2	4	4
Cisaga	-	-	-	-	-	-
Tambaksari	-	-	-	-	-	-
Rancah	1	1	-	-	1	1
Rajadesa	-	-	3	3	3	3
Sukadana	-	-	1	1	1	1
Ciamis	1	1	1	1	2	2
Baregbeg	-	-	3	3	3	3
Cikoneng	-	-	5	5	5	5
Sindangkasih	-	-	2	2	2	2
Cihaurbeuti	-	-	3	3	3	3
Sadananya	-	-	1	1	1	1
Cipaku	-	-	5	5	5	5
Jatinagara	-	-	2	2	2	2
Panawangan	-	-	1	1	1	1
Kawali	-	-	1	1	1	1
Lumbang	-	-	-	-	-	-
Panjalu	1	1	4	4	5	5
Sukamantri	-	-	1	1	1	1
Panumbangan	-	-	1	1	1	1
Ciamis	6	6	45	45	51	51

Lanjutan Tabel/*Continued Table* 4.1.9

Kecamatan Subdistrict	Guru /Teachers					
	Negeri/Public		Swasta/Private		Jumlah/Total	
	2021/2022	2022/2023	2021/2022	2022/2023	2021/2022	2022/2023
(1)	(8)	(9)	(10)	(11)	(12)	(13)
Banjarsari	-	-	33	9	33	9
Banjaranyar	-	-	-	-	-	-
Lakbok	-	-	42	71	42	71
Purwadadi	-	-	10	-	10	-
Pamarican	32	-	26	8	58	8
Cidolog	-	-	-	-	-	-
Cimaragas	-	-	-	50	-	50
Cijeungjing	90	-	50	16	140	16
Cisaga	-	42	-	-	-	42
Tambaksari	-	-	-	33	-	33
Rancah	29	-	-	-	29	-
Rajadesa	36	-	-	54	36	54
Sukadana	10	-	-	37	10	37
Ciamis	17	46	-	25	17	71
Baregbeg	12	-	-	12	12	12
Cikoneng	-	-	77	-	77	-
Sindangkasih	-	-	31	-	31	-
Cihaurbeuti	-	-	44	-	44	-
Sadananya	-	-	12	-	12	-
Cipaku	-	-	86	49	86	49
Jatinagara	22	-	-	-	22	-
Panawangan	2	-	-	-	2	-
Kawali	23	-	-	-	23	-
Lumbang	-	-	-	-	-	-
Panjalu	33	-	-	-	33	-
Sukanantri	13	-	-	-	13	-
Panumbangan	7	-	-	-	7	-
Ciamis	326	88	411	364	737	452

Lanjutan Tabel/Continued Table 4.1.9

Kecamatan Subdistrict	Murid/Pupils					
	Negeri/Public		Swasta/Private		Jumlah/Total	
	2021/2022	2022/2023	2021/2022	2022/2023	2021/2022	2022/2023
(1)	(14)	(15)	(16)	(17)	(18)	(19)
Banjarsari	-	-	517	552	517	552
Banjaranyar	-	-	-	-	-	-
Lakbok	-	-	129	178	129	178
Purwadadi	-	-	61	61	61	61
Pamarican	422	457	94	101	516	558
Cidolog	-	-	-	-	-	-
Cimaragas	-	-	-	-	-	-
Cijeungjing	1 096	1 124	311	326	1 407	1 450
Cisaga	-	-	-	-	-	-
Tambaksari	-	-	-	-	-	-
Rancah	279	302	0	0	279	302
Rajadesa	-	-	516	578	516	578
Sukadana	-	-	62	68	62	68
Ciamis	922	940	152	188	1 074	1 128
Baregbeg	-	-	197	225	197	225
Cikoneng	-	-	721	785	721	785
Sindangkasih	-	-	218	260	218	260
Cihaurbeuti	-	-	247	268	247	268
Sadananya	-	-	79	89	79	89
Cipaku	-	-	315	399	315	399
Jatinagara	-	-	120	156	120	156
Panawangan	-	-	23	30	23	30
Kawali	-	-	217	255	217	255
Lumbang	-	-	-	-	-	-
Panjalu	251	253	633	675	884	928
Sukamantri	-	-	78	91	78	91
Panumbangan	-	-	66	74	66	74
Ciamis	2 970	3 076	4 756	5 359	7 726	8 435

Sumber/Source: Kementerian Agama, EMIS, Data Semester Ganjil/Ministry of Religious Affairs, EMIS, Odd Semester Data

Tabel
Table 4.1.10

Jumlah Desa¹/Kelurahan yang Memiliki Fasilitas Sekolah Menurut Kecamatan dan Tingkat Pendidikan di Kabupaten Ciamis, 2019–2021
Number of Villages¹/Kelurahan Having Educational Facilities by Subdistrict and Educational Level in Ciamis Regency, 2019–2021

Kecamatan Subdistrict	SD Primary School		
	2019	2020	2021
(1)	(2)	(3)	(4)
Banjarsari	12	12	12
Banjaranyar	10	10	10
Lakbok	10	10	10
Purwadadi	9	9	9
Pamarican	14	14	14
Cidolog	6	6	6
Cimaragas	5	5	5
Cijeungjing	11	11	11
Cisaga	11	11	11
Tambaksari	6	6	6
Rancah	13	13	13
Rajadesa	11	11	11
Sukadana	6	6	6
Ciamis	12	12	12
Baregbeg	9	9	9
Cikoneng	9	9	9
Sindangkasih	9	9	9
Cihaurbeuti	11	11	11
Sadananya	8	8	8
Cipaku	13	13	13
Jatinagara	6	6	6
Panawangan	18	18	18
Kawali	11	11	11
Lumbang	8	8	8
Panjalu	8	8	8
Sukamantri	5	5	5
Panumbangan	14	14	14
Ciamis	265	265	265

Lanjutan Tabel/*Continued Table 4.1.10*

Kecamatan Subdistrict	SMP Junior High School		
	2019	2020	2021
(1)	(5)	(6)	(7)
Banjarsari	8	8	8
Banjaranyar	7	7	7
Lakbok	6	6	7
Purwadadi	6	6	5
Pamarican	11	11	11
Cidolog	4	4	4
Cimaragas	2	2	2
Cijeungjing	10	10	10
Cisaga	4	4	4
Tambaksari	3	3	3
Rancah	8	8	8
Rajadesa	8	8	8
Sukadana	5	5	5
Ciamis	8	8	8
Baregbeg	8	8	8
Cikoneng	9	9	9
Sindangkasih	6	6	6
Cihaurbeuti	9	9	9
Sadananya	5	5	6
Cipaku	10	10	10
Jatinagara	6	6	6
Panawangan	8	8	8
Kawali	6	6	6
Lumbung	4	4	4
Panjalu	7	7	7
Sukamantri	4	4	4
Panumbangan	8	8	8
Ciamis	180	180	181

Lanjutan Tabel/*Continued Table* 4.1.10

Kecamatan Subdistrict	SMA Senior High School		
	2019	2020	2021
(1)	(8)	(9)	(10)
Banjarsari	5	5	5
Banjaranyar	1	1	1
Lakbok	4	5	5
Purwadadi	1	1	1
Pamarican	4	4	4
Cidolog	-	-	-
Cimaragas	1	1	1
Cijeungjing	3	3	4
Cisaga	1	1	1
Tambaksari	-	-	-
Rancah	2	2	2
Rajadesa	4	4	5
Sukadana	2	2	2
Ciamis	5	5	5
Baregbeg	3	3	3
Cikoneng	5	5	5
Sindangkasih	2	2	2
Cihaurbeuti	4	4	4
Sadananya	1	1	1
Cipaku	6	6	6
Jatinagara	2	2	2
Panawangan	3	3	3
Kawali	2	2	2
Lumbang	1	1	1
Panjalu	6	6	6
Sukamantri	1	1	1
Panumbangan	1	1	2
Ciamis	45	71	74

Lanjutan Tabel/*Continued Table 4.1.10*

Kecamatan Subdistrict	SMK Vocational School		
	2019	2020	2021
(1)	(11)	(12)	(13)
Banjarsari	3	3	3
Banjaranyar	2	2	2
Lakbok	2	2	1
Purwadadi	2	2	2
Pamarican	2	2	2
Cidolog	2	2	2
Cimaragas	2	2	2
Cijeungjing	7	7	7
Cisaga	1	1	1
Tambaksari	-	-	-
Rancah	2	2	2
Rajadesa	4	4	3
Sukadana	1	1	1
Ciamis	5	5	5
Baregbeg	2	3	2
Cikoneng	2	2	2
Sindangkasih	2	2	2
Cihaurbeuti	1	1	1
Sadananya	1	1	1
Cipaku	6	6	6
Jatinagara	2	2	2
Panawangan	3	3	3
Kawali	3	3	3
Lumbang	-	-	1
Panjalu	2	3	4
Sukamantri	-	-	-
Panumbangan	3	3	4
Ciamis	62	64	64

Lanjutan Tabel/*Continued Table* 4.1.10

Kecamatan Subdistrict	Perguruan Tinggi University		
	2019	2020	2021
(1)	(14)	(15)	(16)
Banjarsari	-	-	-
Banjaranyar	-	-	-
Lakbok	-	-	-
Purwadadi	-	-	-
Pamarican	-	-	-
Cidolog	-	-	-
Cimaragas	-	-	-
Cijeungjing	2	2	2
Cisaga	-	-	-
Tambaksari	-	-	-
Rancah	-	1	1
Rajadesa	-	-	-
Sukadana	-	-	-
Ciamis	2	2	2
Baregbeg	1	1	1
Cikoneng	-	-	-
Sindangkasih	-	-	-
Cihaurbeuti	-	-	-
Sadananya	-	-	-
Cipaku	-	-	-
Jatinagara	-	-	-
Panawangan	-	-	-
Kawali	-	-	-
Lumbang	-	-	-
Panjalu	1	1	1
Sukamantri	-	-	-
Panumbangan	-	-	-
Ciamis	6	7	7

Catatan/Note: ¹ Desa pada tabel ini termasuk Unit Permukiman Transmigrasi (UPT) yang masih dibina oleh kementerian terkait dan nagari di Provinsi Sumatera Barat/Villages in this table include Transmigration Settlement Unit which is still fostered by the relevant ministries and the nagari in the Province of Sumatera Barat

Sumber/Source: BPS, Pendataan Potensi Desa (Podes)/ BPS-Statistics Indonesia, Village Potential Data Collection

Tabel
Table 4.1.11**Angka Partisipasi Murni (APM) dan Angka Partisipasi Kasar (APK) Menurut Jenjang Pendidikan di Kabupaten Ciamis, 2021 dan 2022**
Net Enrollment Rate and Gross Enrollment Ratio by Educational Level in Ciamis Regency, 2021 and 2022

Jenjang Pendidikan Educational Level	Angka Partisipasi Murni (APM) Net Participation Rates		Angka Partisipasi Kasar (APK) Gross Participation Rates	
	2021	2022	2021	2022
(1)	(2)	(3)	(4)	(5)
SD/MI/Sederajat Primary School	98,11	99,95	106,42	106,63
SMP/MTs/ Sederajat Lower Secondary School	87,16	87,09	106,69	105,76
SMA/SMK/MA/Sederajat Upper Secondary School	50,81	50,88	114,29	113,03

Sumber/Source: BPS, Survei Sosial Ekonomi Nasional (Susenas)/BPS-Statistics Indonesia, National Socioeconomic Survey

Tabel
Table 4.1.12

Persentase Penduduk Berumur 15 Tahun ke Atas yang Melek Huruf Menurut Kelompok Umur di Kabupaten Ciamis, 2021 dan 2022
Percentage of Literate People Aged 15 Years and Over by Age Group in Ciamis Regency, 2021 and 2022

Kelompok Umur Age Group	2021	2022
(1)	(2)	(3)
15–19	...	100,00
20–24	...	100,00
25–29	...	100,00
30–34	...	100,00
35–39	...	100,00
40–44	...	100,00
45–49	...	99,32
50+	...	96,51
Jumlah/Total	...	98,63
15–24	...	100,00
15–44	...	100,00
15+	...	98,63
45+	...	97,02

Sumber/Source: BPS, Survei Sosial Ekonomi Nasional (Susenas)/BPS-Statistics Indonesia, National Socioeconomic Survey

Tabel 4.1.13 **Persentase Penduduk Usia 7-24 Tahun Menurut Partisipasi Sekolah dan Jenis Kelamin di Kabupaten Ciamis, 2021**
Table 4.1.13 **Percentage of Population Aged 7-24 Years by School Participation and Sex in Ciamis Regency, 2021**

Partisipasi Sekolah <i>School Participation</i>	Jenis Kelamin <i>Sex</i>		Jumlah <i>Total</i>
	Laki-Laki <i>Male</i>	Perempuan <i>Female</i>	
(1)	(2)	(3)	(4)
Tidak/Belum Pernah Sekolah <i>Not/Never Attended School</i>	NA	NA	NA
Masih Sekolah <i>Attending School</i>
SD/Sederajat <i>Elementary School</i>	36,25	36,15	36,20
SMP/Sederajat <i>Middle School</i>	20,49	18,20	19,36
SMA/Sederajat <i>High School</i>	22,18	26,20	24,16
Tidak Bersekolah Lagi <i>Not Attending School Anymore</i>	19,94	19,28	19,62

Sumber/Source: BPS, Survei Sosial Ekonomi Nasional (Susenas)/BPS-Statistics Indonesia, National Socioeconomic Survey

4.2 KESEHATAN HEALTH

Tabel 4.2.1 Jumlah Desa¹/Kelurahan Yang Memiliki Sarana Kesehatan Menurut Kecamatan di Kabupaten Ciamis, 2019–2021
Number of Villages¹/Kelurahan Having Health Facilities by Subdistrict in Ciamis Regency, 2019–2021

Kecamatan Subdistrict	Rumah Sakit Hospital		
	2019	2020	2021
(1)	(2)	(3)	(4)
Banjarsari	-	-	-
Banjaranyar	-	-	-
Lakbok	-	-	-
Purwadadi	-	-	-
Pamarican	-	-	-
Cidolog	-	-	-
Cimaragas	-	-	-
Cijeungjing	-	1	1
Cisaga	-	-	-
Tambaksari	-	-	-
Rancah	-	-	-
Rajadesa	-	-	-
Sukadana	-	-	-
Ciamis	2	2	2
Baregbeg	2	2	2
Cikoneng	-	-	-
Sindangkasih	-	-	-
Cihaurbeuti	-	-	-
Sadananya	-	-	-
Cipaku	-	-	-
Jatinagara	-	-	-
Panawangan	-	-	-
Kawali	-	-	-
Lumbung	-	-	-
Panjalu	-	-	-
Sukamantri	-	-	-
Panumbangan	-	-	-
Ciamis	4	5	5

Lanjutan Tabel/*Continued Table 4.2.1*

Kecamatan Subdistrict	Rumah Sakit Bersalin Maternity Hospital		
	2019	2020	2021
(1)	(2)	(3)	(4)
Banjarsari	-	-	-
Banjaranyar	-	-	-
Lakbok	-	-	-
Purwadadi	-	-	-
Pamarican	-	-	-
Cidolog	-	-	-
Cimaragas	-	-	-
Cijeungjing	-	-	-
Cisaga	-	-	-
Tambaksari	-	-	-
Rancah	-	-	-
Rajadesa	-	-	-
Sukadana	-	-	-
Ciamis	-	-	-
Baregbeg	-	-	-
Cikoneng	-	-	-
Sindangkasih	-	-	-
Cihaurbeuti	-	-	-
Sadananya	-	-	-
Cipaku	-	-	-
Jatinagara	-	-	-
Panawangan	-	-	-
Kawali	-	-	-
Lumbung	-	-	-
Panjalu	-	-	-
Sukamantri	-	-	-
Panumbangan	-	-	-
Ciamis	-	-	-

Lanjutan Tabel/*Continued Table 4.2.1*

Kecamatan Subdistrict	Poliklinik Polyclinic		
	2019	2020	2021
(1)	(2)	(3)	(4)
Banjarsari	3	4	4
Banjaranyar	5	5	5
Lakbok	2	3	2
Purwadadi	1	1	1
Pamarican	5	5	5
Cidolog	1	2	1
Cimaragas	1	1	1
Cijeungjing	1	1	1
Cisaga	-	-	-
Tambaksari	-	-	-
Rancah	2	2	3
Rajadesa	-	1	1
Sukadana	-	-	-
Ciamis	6	7	7
Baregbeg	-	-	-
Cikoneng	1	1	1
Sindangkasih	2	2	1
Cihaurbeuti	2	3	2
Sadananya	1	1	1
Cipaku	1	1	1
Jatinagara	-	-	-
Panawangan	-	-	-
Kawali	-	1	1
Lumbung	-	-	-
Panjalu	2	2	2
Sukamantri	1	1	1
Panumbangan	1	1	1
Ciamis	38	45	42

Lanjutan Tabel/Continued Table 4.2.1

Kecamatan Subdistrict	Puskesmas Public Health Center		
	2019	2020	2021
(1)	(2)	(3)	(4)
Banjarsari	2	2	2
Banjaranyar	1	1	1
Lakbok	2	2	2
Purwadadi	1	1	1
Pamarican	2	2	2
Cidolog	1	1	1
Cimaragas	1	1	1
Cijeungjing	2	2	2
Cisaga	1	1	1
Tambaksari	1	1	1
Rancah	1	1	1
Rajadesa	1	1	1
Sukadana	1	1	1
Ciamis	2	2	2
Baregbeg	1	1	1
Cikoneng	1	1	1
Sindangkasih	1	1	1
Cihaurbeuti	2	2	2
Sadananya	1	1	1
Cipaku	2	2	2
Jatinagara	1	1	1
Panawangan	2	2	2
Kawali	1	1	1
Lumbung	1	1	1
Panjalu	1	1	1
Sukamantri	1	1	1
Panumbangan	2	2	2
Ciamis	36	36	36

Lanjutan Tabel/*Continued Table* 4.2.1

Kecamatan Subdistrict	Puskesmas Pembantu Subsidiary of Public Health Center		
	2019	2020	2021
(1)	(2)	(3)	(4)
Banjarsari	2	2	2
Banjaranyar	5	5	5
Lakbok	2	2	2
Purwadadi	3	3	3
Pamarican	6	6	6
Cidolog	3	3	3
Cimaragas	1	1	1
Cijeungjing	3	3	3
Cisaga	4	4	4
Tambaksari	5	5	4
Rancah	6	6	5
Rajadesa	4	4	3
Sukadana	3	3	2
Ciamis	3	3	2
Baregbeg	4	4	4
Cikoneng	2	2	2
Sindangkasih	3	3	3
Cihaurbeuti	3	3	3
Sadananya	2	2	2
Cipaku	4	4	3
Jatinagara	2	2	2
Panawangan	6	6	7
Kawali	3	3	3
Lumbang	3	3	3
Panjalu	3	3	3
Sukamantri	2	3	3
Panumbangan	3	4	4
Ciamis	90	92	87

Lanjutan Tabel/Continued Table 4.2.1

Kecamatan Subdistrict	Apotek Pharmacy		
	2019	2020	2021
(1)	(2)	(3)	(4)
Banjarsari	5	6	7
Banjaranyar	-	-	-
Lakbok	2	2	4
Purwadadi	-	-	1
Pamarican	4	4	5
Cidolog	1	1	1
Cimaragas	1	1	1
Cijeungjing	1	1	3
Cisaga	1	1	1
Tambaksari	-	1	1
Rancah	1	1	2
Rajadesa	2	2	3
Sukadana	1	1	1
Ciamis	7	7	8
Baregbeg	1	2	2
Cikoneng	2	2	2
Sindangkasih	2	2	3
Cihaurbeuti	4	4	3
Sadananya	1	2	2
Cipaku	2	2	2
Jatinagara	-	1	2
Panawangan	1	1	1
Kawali	4	5	6
Lumbung	2	2	3
Panjalu	1	1	1
Sukamantri	1	1	2
Panumbangan	5	5	5
Ciamis	52	58	72

Catatan/Note: ¹ Desa pada tabel ini termasuk Unit Permukiman Transmigrasi (UPT) yang masih dibina oleh kementerian terkait dan nagari di Provinsi Sumatera Barat/Villages in this table include Transmigration Settlement Unit which is still fostered by the relevant ministries and the nagari in the Province of Sumatera Barat

Sumber/Source: BPS, Pendataan Potensi Desa (Podes)/BPS-Statistics Indonesia, Village Potential Data Collecting

Tabel
Table 4.2.2**Jumlah Tenaga Kesehatan Menurut Kecamatan di
Kabupaten Ciamis, 2022**
*Number of Health Human Resources by Subdistrict in Ciamis
Regency, 2022*

Kecamatan Subdistrict	Tenaga Medis ¹ Medical Worker ¹	Psikologi Klinis Clinical Psychology	Tenaga Keperawatan Nursing Worker	Tenaga Kebidanan Midwifery Worker	Tenaga Kefarmasian Pharmaceutical Worker
(1)	(2)	(3)	(4)	(5)	(6)
Banjarsari	2	-	17	20	2
Banjaranyar	3	-	21	32	2
Lakbok	3	-	17	30	4
Purwadadi	1	-	18	25	1
Pamarican	3	-	19	28	5
Cidolog	3	-	16	15	2
Cimaragas	2	-	11	14	2
Cijeungjing	3	-	17	36	6
Cisaga	2	-	9	18	4
Tambaksari	3	-	13	14	2
Rancah	2	-	17	25	3
Rajadesa	3	-	19	33	2
Sukadana	2	-	16	15	1
Ciamis	8	-	18	47	3
Baregbeg	3	-	12	20	2
Cikoneng	4	-	13	21	1
Sindangkasih	5	-	11	29	2
Cihaurbeuti	6	-	35	26	8
Sadananya	3	-	9	14	2
Cipaku	6	-	34	42	2
Jatinagara	1	-	7	13	1
Panawangan	5	-	23	25	4
Kawali	6	-	25	31	3
Lumbung	2	-	8	8	2
Panjalu	4	-	26	20	2
Sukamantri	3	-	20	16	2
Panumbangan	10	-	42	38	5
Ciamis	98	-	493	655	75

Lanjutan Tabel/Continued Table 4.2.2

Kecamatan Subdistrict	Tenaga Kesehatan Masyarakat Public Health worker	Tenaga Kesehatan Lingkungan Enviromental Health Worker	Tenaga Gizi Nutritionist	Tenaga Keterampilan Fisik Physical Therapists
(1)	(7)	(8)	(9)	(10)
Banjarsari	3	1	1	-
Banjaranyar	5	1	2	-
Lakbok	3	2	2	-
Purwadadi	1	1	1	-
Pamarican	7	2	2	1
Cidolog	3	-	1	-
Cimaragas	4	2	-	-
Cijeungjing	6	2	2	-
Cisaga	3	2	1	-
Tambaksari	2	1	1	-
Rancah	3	1	1	1
Rajadesa	2	2	1	-
Sukadana	3	-	1	-
Ciamis	3	3	2	-
Baregbeg	2	1	-	-
Cikoneng	4	-	-	-
Sindangkasih	1	1	1	-
Cihaurbeuti	6	3	2	1
Sadananya	2	-	1	-
Cipaku	3	1	3	-
Jatinagara	1	1	1	-
Panawangan	3	1	1	-
Kawali	2	2	2	1
Lumbang	3	1	1	-
Panjalu	1	1	2	1
Sukamantri	1	2	1	-
Panumbangan	4	3	2	-
Ciamis	81	37	35	5

Lanjutan Tabel/*Continued Table 4.2.2*

Kecamatan <i>Subdistrict</i>	Tenaga Keteniksan Medis <i>Medical Technicians</i>	Tenaga Teknik Biomedika <i>Biomedical Engineer</i>	Tenaga Kesehatan Tradisional <i>Traditional Health Worker</i>
(1)	(11)	(12)	(13)
Banjarsari	3	2	-
Banjaranyar	1	-	-
Lakbok	-	2	-
Purwadadi	-	1	-
Pamarican	2	2	-
Cidolog	-	1	-
Cimaragas	-	2	-
Cijeungjing	3	2	-
Cisaga	4	2	-
Tambaksari	-	1	-
Rancah	3	2	-
Rajadesa	3	1	-
Sukadana	2	1	-
Ciamis	14	4	-
Baregbeg	2	1	-
Cikoneng	3	2	-
Sindangkasih	3	1	-
Cihaubeuti	4	3	-
Sadananya	2	1	-
Cipaku	4	4	-
Jatinagara	3	1	-
Panawangan	2	4	-
Kawali	3	2	-
Lumbung	2	1	-
Panjalu	1	2	-
Sukamantri	3	3	-
Panumbangan	6	4	-
Ciamis	73	52	-

Catatan/*Note*: ¹Tenaga medis terdiri atas dokter, dokter gigi, dokter spesialis, dan dokter gigi spesialis baik di dalam maupun di luar negeri yang diakui oleh Pemerintah RI sesuai dengan peraturan perundang-undangan (UU No. 29 Tahun 2004 tentang Praktik Kedokteran)/*Medical worker includes doctor, dentist, medical specialist, and dentist specialist at home and abroad recognized by Indonesian government in accordance with the laws and regulations (Law No. 29 year 2004 about Medical Practice)*

Sumber/*Source*: Dinas Kesehatan Kabupaten Ciamis/Department of Health Ciamis Regency

Tabel
Table 4.2.3

**Jumlah Rumah Sakit Umum, Rumah Sakit Khusus,
Puskesmas, Klinik Pratama, dan Posyandu Menurut
Kecamatan di Kabupaten Ciamis, 2021 dan 2022**
*Number of General Hospital, Specialized Hospital, Public
Health Center, Primary Clinic, and Integrated Health Post by
Subdistrict in Ciamis Regency, 2021 and 2022*

Kecamatan Subdistrict	Rumah Sakit Umum General Hospital		Rumah Sakit Khusus Specialized Hospital	
	2021	2022	2021	2022
(1)	(2)	(3)	(4)	(5)
Banjarsari	-	-	-	-
Banjaranyar	-	-	-	-
Lakbok	-	-	-	-
Purwadadi	-	-	-	-
Pamarican	-	-	-	-
Cidolog	-	-	-	-
Cimaragas	-	-	-	-
Cijeungjing	-	-	1	1
Cisaga	-	-	-	-
Tambaksari	-	-	-	-
Rancah	-	-	-	-
Rajadesa	-	-	-	-
Sukadana	-	-	-	-
Ciamis	2	2	-	-
Baregbeg	2	2	-	-
Cikoneng	-	-	-	-
Sindangkasih	-	-	-	-
Cihaurbeuti	-	-	-	-
Sadananya	-	-	-	-
Cipaku	-	-	-	-
Jatinagara	-	-	-	-
Panawangan	-	-	-	-
Kawali	1	1	-	-
Lumbang	-	-	-	-
Panjalu	-	-	-	-
Sukamantri	-	-	-	-
Panumbangan	-	-	-	-
Ciamis	5	5	1	1

Lanjutan Tabel/Continued Table 4.2.3

Kecamatan Subdistrict	Puskesmas ¹ Rawat Inap Public Health Center ¹ with Inpatient Care		Puskesmas ¹ Non Rawat Inap Public Health Center ¹ without Inpatient Care	
	2021	2022	2021	2022
(1)	(6)	(7)	(8)	(9)
Banjarsari	1	1	1	1
Banjaranyar	1	1	-	-
Lakbok	2	2	-	-
Purwadadi	1	1	-	-
Pamarican	1	1	1	1
Cidolog	1	1	-	-
Cimaragas	1	1	-	-
Cijeungjing	-	-	2	1
Cisaga	-	-	1	1
Tambaksari	1	1	-	-
Rancah	1	1	-	-
Rajadesa	1	1	-	-
Sukadana	1	1	-	-
Ciamis	-	-	2	1
Baregbeg	-	-	1	1
Cikoneng	1	1	-	-
Sindangkasih	1	1	-	-
Cihaurbeuti	1	1	1	1
Sadananya	-	-	1	1
Cipaku	1	1	1	1
Jatinagara	-	-	1	1
Panawangan	2	2	-	-
Kawali	1	1	1	1
Lumbung	-	-	1	1
Panjalu	1	1	-	-
Sukamantri	1	1	-	-
Panumbangan	2	1	-	1
Ciamis	23	22	14	13

Lanjutan Tabel/*Continued Table 4.2.3*

Kecamatan Subdistrict	Klinik Pratama Primary Clinic		Posyandu Intregrated Health Post	
	2021	2022	2021	2022
(1)	(10)	(11)	(12)	(13)
Banjarsari	3	4	66	68
Banjaranyar	4	4	52	52
Lakbok	4	4	44	44
Purwadadi	4	3	42	42
Pamarican	6	6	79	80
Cidolog	1	2	33	33
Cimaragas	1	1	22	22
Cijeungjing	1	1	74	74
Cisaga	1	1	53	53
Tambaksari	-	-	38	38
Rancah	4	4	71	71
Rajadesa	-	1	58	58
Sukadana	-	-	45	45
Ciamis	15	15	89	91
Baregbeg	1	1	65	65
Cikoneng	3	3	58	58
Sindangkasih	5	3	60	60
Cihaurbeuti	1	2	39	39
Sadananya	1	2	39	39
Cipaku	2	2	92	92
Jatinagara	1	1	37	37
Panawangan	-	-	49	49
Kawali	2	-	63	63
Lumbang	-	-	46	46
Panjalu	1	1	79	79
Sukamantri	1	1	36	36
Panumbangan	3	3	79	79
Ciamis	65	65	1 508	1 513

Catatan/Note: ¹ Puskesmas yang teregistrasi/Registered Public Health Center
 Sumber/Source: Dinas Kesehatan Kabupaten Ciamis/Department of Health Ciamis Regency

Tabel
Table 4.2.4**Persentase Penduduk yang Mempunyai Keluhan Kesehatan Selama Sebulan Terakhir Menurut Jenis Kelamin di Kabupaten Ciamis, 2019-2022**
Percentage of Population Who Had Health Complaint During a Month Prior to The Survey by Sex in Ciamis Regency, 2019-2022

Jenis Kelamin Sex	2019	2020	2021	2022
(1)	(2)	(3)	(4)	(5)
Laki-Laki Male	35,24	33,71	24,04	47,33
Perempuan Female	43,08	38,66	26,97	55,03
Ciamis	39,20	36,21	25,52	51,18

Sumber/Source: BPS, Survei Sosial Ekonomi Nasional (Susenas)/BPS-Statistics Indonesia, National Socioeconomic Survey

Tabel
Table 4.2.5**Jumlah Balita yang Pernah Mendapat Imunisasi Menurut Kecamatan dan Jenis Imunisasi di Kabupaten Ciamis, 2022**
Number of Toddlers Who Have Received Immunizations by Subdistrict and Type of Immunization in Ciamis Regency, 2022

Kecamatan Subdistrict	Jenis Imunisasi Type of Immunization				
	BCG	DPT-HB3/ DPT-HB-Hb3	Polio	Hb < 7 Hari	Campak
(1)	(2)	(3)	(4)	(5)	(6)
Banjarsari	1 375	1 167	1 205	1 231	1 300
Banjaranyar	520	588	588	486	552
Lakbok	641	765	700	733	721
Purwadadi	558	556	556	467	513
Pamarican	1 104	1 118	1 053	1 004	1 053
Cidolog	227	250	240	239	205
Cimaragas	163	162	148	153	196
Cijeungjing	712	640	624	642	721
Cisaga	506	518	515	376	547
Tambaksari	232	231	240	215	224
Rancah	725	719	719	722	695
Rajadesa	700	750	726	687	695
Sukadana	296	291	290	278	283
Ciamis	1 229	1 024	1 177	1 111	1 215
Baregbeg	592	650	644	428	573
Cikoneng	738	819	611	641	640
Sindangkasih	1 106	1 028	1 032	997	1 019
Cihaurbeuti	726	683	724	686	744
Sadananya	622	639	603	511	545
Cipaku	1 064	1 077	1 073	1 016	1 060
Jatinagara	436	529	646	422	450
Panawangan	693	745	759	681	699
Kawali	535	539	536	544	512
Lumbung	393	405	384	392	355
Panjalu	819	756	726	769	736
Sukamantri	408	409	404	444	345
Panumbangan	830	842	891	777	871
Ciamis	17 950	17 900	17 814	16 652	17 469

Sumber/Source: Dinas Kesehatan Kabupaten Ciamis/Department of Health Ciamis Regency

Tabel
Table 4.2.6

**Jumlah Kasus Penyakit Ditemukan di Kabupaten Ciamis,
2020 - 2022**
**Number of Disease Cases Found in Ciamis Regency, 2020 -
2022**

Jenis Penyakit <i>Type of Disease</i>	Tahun <i>Year</i>		
	2020	2021	2022
(1)	(2)	(3)	(4)
Diare <i>Diarrhea</i>	28 544	24 913	...
Tuberkulosis <i>Tuberculosis</i>	1 493	1 336	2 698
Tuberkulosis BTA+ <i>Tuberculosis BTA+</i>	1 018	660	NA
Demam Berdarah <i>Dengue</i>	333	1 468	702
HIV <i>HIV</i>	95	62	106
AIDS <i>AIDS</i>	67	50	36
Sifilis <i>Syphilis</i>	135	110	406

Sumber/Source: Dinas Kesehatan Kabupaten Ciamis/Department of Health Ciamis Regency

Tabel
Table 4.2.7**Pencapaian Peserta Keluarga Berencana Baru per
Kecamatan di Kabupaten Ciamis, 2022**
**Achievement of New Family Planning Member per
Subdistrict in Ciamis Regency, 2022**

Kecamatan Subdistrict	Target Target	Hormonal/Hormonal				% Pencapaian % Achievement
		Pencapaian/Achievement				
		Implan Implant	Suntik Injection	Pil Pill	Jumlah Total	
(1)	(2)	(3)	(4)	(5)	(6)	(7)
Banjarsari	1 689	61	880	777	1 718	101,72
Banjaranyar	809	55	394	199	648	80,10
Lakbok	1 813	48	1 517	453	2 018	111,31
Purwadadi	783	21	513	266	800	102,17
Pamarican	1 425	96	751	189	1 036	72,70
Cidolog	282	15	193	107	315	111,70
Cimaragas	238	16	120	96	232	97,48
Cijeungjing	1 065	22	406	181	609	57,18
Cisaga	605	39	330	177	546	90,25
Tambaksari	299	30	239	119	388	129,77
Rancah	1 103	29	622	219	870	78,88
Rajadesa	1 176	34	766	280	1 080	91,84
Sukadana	332	15	227	77	319	96,08
Ciamis	2 006	77	1 105	497	1 679	83,70
Baregbeg	929	84	461	227	772	83,10
Cikoneng	1 247	35	676	482	1 193	95,67
Sindangkasih	1 542	40	1 153	459	1 652	107,13
Cihaurbeuti	1 279	29	746	518	1 293	101,09
Sadananya	1 142	61	562	541	1 164	101,93
Cipaku	1 313	26	798	549	1 373	104,57
Jatinagara	727	52	426	293	771	106,05
Panawangan	1 011	108	739	262	1 109	109,69
Kawali	786	37	468	188	693	88,17
Lumbang	551	15	281	236	532	96,55
Panjalu	1 105	48	757	405	1 210	109,50
Sukamantri	750	99	353	243	695	92,67
Panumbangan	1 374	32	874	547	1 453	105,75
Ciamis 2022	27 381	1 224	16 357	8 587	26 168	95,57
2021	14 580	932	8 754	4 850	14 536	99,70

Lanjutan Tabel/Continued Table 4.2.7

Kecamatan Subdistrict	Target Target	Non Hormonal/Non Hormonal					% Pencapaian % Achievement
		Pencapaian/Achievement					
		IUD	MOW	MOP	Kondom Condom	Jumlah Total	
(1)	(8)	(9)	(10)	(11)	(12)	(13)	(14)
Banjarsari	1 662	591	332	26	52	1 001	60,23
Banjaranyar	788	189	171	5	57	422	53,55
Lakbok	1 156	328	268	21	70	687	59,43
Purwadadi	798	183	199	3	62	447	56,02
Pamarican	1 428	320	338	19	127	804	56,30
Cidolog	522	78	99	2	57	236	45,21
Cimaragas	772	185	96	8	94	383	49,61
Cijeungjing	2 421	972	355	14	150	1 491	61,59
Cisaga	1 220	371	260	8	91	730	59,84
Tambaksari	676	168	187	13	42	410	60,65
Rancah	1 921	476	451	14	120	1 061	55,23
Rajadesa	1 879	773	266	6	134	1 179	62,75
Sukadana	520	158	134	2	20	314	60,38
Ciamis	5 489	2 074	782	12	349	3 217	58,61
Baregbeg	1 815	656	310	17	143	1 126	62,04
Cikoneng	2 018	765	248	10	189	1 212	60,06
Sindangkasih	2 193	932	301	6	202	1 441	65,71
Cihaurbeuti	1 806	832	283	5	94	1 214	67,22
Sadananya	1 401	435	240	12	101	788	56,25
Cipaku	2 679	887	482	21	154	1 544	57,63
Jatinagara	1 763	688	179	36	177	1 080	61,26
Panawangan	1 355	337	361	9	104	811	59,85
Kawali	1 901	725	402	9	72	1 208	63,55
Lumbung	1 582	443	244	17	46	750	47,41
Panjalu	1 662	661	348	17	36	1 062	63,90
Sukamantri	1 057	392	232	11	94	729	68,97
Panumbangan	2 475	1 025	410	7	131	1 573	63,56
Ciamis 2022	44 959	15 644	7 978	330	2 968	26 920	59,88
2021	31 697	20 135	8 182	475	3 144	31 936	100,75

Lanjutan Tabel/Continued Table 4.2.7

Kecamatan Subdistrict	Total Target Total Target	Total Pencapaian Total Achievement	% Pencapaian % Achievement
(1)	(15)	(16)	(17)
Banjarsari	3 351	2 719	81,14
Banjaranyar	1 597	1 070	67,00
Lakbok	2 969	2 705	91,11
Purwadadi	1 581	1 247	78,87
Pamarican	2 853	1 840	64,49
Cidolog	804	551	68,53
Cimaragas	1 010	615	60,89
Cijeungjing	3 486	2 100	60,24
Cisaga	1 825	1 276	69,92
Tambaksari	975	798	81,85
Rancah	3 024	1 931	63,86
Rajadesa	3 055	2 259	73,94
Sukadana	852	633	74,30
Ciamis	7 495	4 896	65,32
Baregbeg	2 744	1 898	69,17
Cikoneng	3 265	2 405	73,66
Sindangkasih	3 735	3 093	82,81
Cihaurbeuti	3 085	2 507	81,26
Sadananya	2 543	1 952	76,76
Cipaku	3 992	2 917	73,07
Jatinagara	2 490	1 851	74,34
Panawangan	2 366	1 920	81,15
Kawali	2 687	1 901	70,75
Lumbung	2 133	1 282	60,10
Panjalu	2 767	2 272	82,11
Sukamantri	1 807	1 424	78,80
Panumbangan	3 849	3 026	78,62
Ciamis 2022	72 340	53 088	73,39
2021	46 277	46 472	100,42

Sumber/Source: Dinas Pengendalian Penduduk, Keluarga Berencana, Pemberdayaan Perempuan dan Perlindungan Anak Kabupaten Ciamis/Department of Population Control, Family Planning, Women's Empowerment and Child Protection, Ciamis Regency

Tabel
Table 4.2.8**Peserta Keluarga Berencana Aktif per Kecamatan di
Kabupaten Ciamis, 2022**
*Member of Active Family Planning per Subdistrict in Ciamis
Regency, 2022*

Kecamatan Subdistrict	PUS	Hormonal/Hormonal		
		Implan Implant	Suntik Injection	Pil Pill
(1)	(2)	(3)	(4)	(5)
Banjarsari	10 784	555	4 253	2 551
Banjaranyar	6 917	437	3 387	1 293
Lakbok	9 297	454	4 799	1 129
Purwadadi	6 168	335	3 087	930
Pamarican	10 594	765	5 003	1 827
Cidolog	3 159	209	1 334	717
Cimaragas	2 522	174	992	629
Cijeungjing	7 878	171	2 835	1 571
Cisaga	5 681	423	1 984	1 308
Tambaksari	3 072	301	1 134	558
Rancah	9 440	514	4 378	1 590
Rajadesa	10 046	583	4 572	1 425
Sukadana	3 504	167	1 694	643
Ciamis	14 332	212	4 499	2 717
Baregbeg	7 067	380	2 687	1 254
Cikoneng	8 695	188	3 907	1 312
Sindangkasih	9 086	200	3 899	1 227
Cihaurbeuti	8 222	209	3 468	1 112
Sadananya	6 832	209	2 774	1 325
Cipaku	11 229	453	4 465	2 479
Jatinagara	5 408	416	1 799	905
Panawangan	8 265	1 198	3 689	904
Kawali	6 608	235	2 562	1 290
Lumbung	4 981	199	1 932	919
Panjalu	7 183	188	3 400	671
Sukamantri	4 588	169	2 060	619
Panumbangan	10 357	281	4 610	1 552
Ciamis 2022	201 915	9 625	85 203	34 457
2021	201 282	12 854	100 845	45 369

Lanjutan Tabel/*Continued Table 4.2.8*

Kecamatan <i>Subdistrict</i>	Non Hormonal/ <i>Non Hormonal</i>			
	IUD	MOW	MOP	Kondom <i>Condom</i>
(1)	(6)	(7)	(8)	(9)
Banjarsari	591	332	26	52
Banjaranyar	189	171	5	57
Lakbok	328	268	21	70
Purwadadi	183	199	3	62
Pamarican	320	338	19	127
Cidolog	78	99	2	57
Cimaragas	185	96	8	94
Cijeungjing	972	355	14	150
Cisaga	371	260	8	91
Tambaksari	168	187	13	42
Rancah	476	451	14	120
Rajadesa	773	266	6	134
Sukadana	158	134	2	20
Ciamis	2 074	782	12	349
Baregbeg	656	310	17	143
Cikoneng	765	248	10	189
Sindangkasih	932	301	6	202
Cihaurbeuti	832	283	5	94
Sadananya	435	240	12	101
Cipaku	887	482	21	154
Jatinagara	688	179	36	177
Panawangan	337	361	9	104
Kawali	725	402	9	72
Lumbung	443	244	17	46
Panjalu	661	348	17	36
Sukamantri	392	232	11	94
Panumbangan	1 025	410	7	131
Ciamis 2022	15 644	7 978	330	2 968
2022	20 135	8 182	475	3 144

Lanjutan Tabel/*Continued Table* 4.2.8

Kecamatan <i>Subdistrict</i>	Total Peserta Aktif (PA)/ <i>Total Active Participants</i>			% PA/PUS
	Hormonal	Non Hormonal	Jumlah <i>Total</i>	
(1)	(10)	(11)	(12)	(13)
Banjarsari	7 359	1 001	8 360	77,52
Banjaranyar	5 117	422	5 539	80,08
Lakbok	6 382	687	7 069	76,04
Purwadadi	4 352	447	4 799	77,80
Pamarican	7 595	804	8 399	79,28
Cidolog	2 260	236	2 496	79,01
Cimaragas	1 795	383	2 178	86,36
Cijeungjing	4 577	1 491	6 068	77,02
Cisaga	3 715	730	4 445	78,24
Tambaksari	1 993	410	2 403	78,22
Rancah	6 482	1 061	7 543	79,90
Rajadesa	6 580	1 179	7 759	77,23
Sukadana	2 504	314	2 818	80,42
Ciamis	7 428	3 217	10 645	74,27
Baregbeg	4 321	1 126	5 447	77,08
Cikoneng	5 407	1 212	6 619	76,12
Sindangkasih	5 326	1 441	6 767	74,48
Cihaurbeuti	4 789	1 214	6 003	73,01
Sadananya	4 308	788	5 096	74,59
Cipaku	7 397	1 544	8 941	79,62
Jatinagara	3 120	1 080	4 200	77,66
Panawangan	5 791	811	6 602	79,88
Kawali	4 087	1 208	5 295	80,13
Lumbung	3 050	750	3 800	76,29
Panjalu	4 259	1 062	5 321	74,08
Sukamantri	2 848	729	3 577	77,96
Panumbangan	6 443	1 573	8 016	77,40
Ciamis 2022	129 285	26 920	156 205	77,36
2022	125 443	26 055	151 498	75,26

Sumber/*Source*: Dinas Pengendalian Penduduk, Keluarga Berencana, Pemberdayaan Perempuan dan Perlindungan Anak Kabupaten Ciamis/*Department of Population Control, Family Planning, Women's Empowerment and Child Protection, Ciamis Regency*

Tabel 4.2.9 **Jumlah Bayi Lahir dan Bayi Berat Lahir Rendah (BBLR) Menurut Kecamatan di Kabupaten Ciamis, 2022**
Table 4.2.9 **Number of Babies Born and Babies with Low Birth Weight by Subdistrict in Ciamis Regency, 2022**

Kecamatan Subdistrict	Bayi Lahir Babies Born	Bayi Berat Lahir Rendah (BBLR) Babies with Low Birth Weight	Gizi Buruk Malnutrition
(1)	(2)	(3)	(4)
Banjarsari	1 304	49	3
Banjaranyar	569	42	4
Lakbok	752	28	19
Purwadadi	540	12	-
Pamarican	1 168	32	8
Cidolog	281	10	1
Cimaragas	270	12	10
Cijeungjing	776	53	3
Cisaga	542	21	4
Tambaksari	264	6	-
Rancah	761	29	11
Rajadesa	790	40	3
Sukadana	340	28	1
Ciamis	1 508	49	15
Baregbeg	576	11	6
Cikoneng	856	37	1
Sindangkasih	979	27	4
Cihaurbeuti	764	50	2
Sadananya	616	27	1
Cipaku	1 108	43	2
Jatinagara	484	23	2
Panawangan	728	37	6
Kawali	601	30	53
Lumbung	455	36	2
Panjalu	879	12	-
Sukamantri	433	16	-
Panumbangan	1 013	38	7
Ciamis	19 357	798	168

Sumber/Source: Dinas Kesehatan Kabupaten Ciamis/Department of Health Ciamis Regency

Tabel
Table 4.2.10

Jumlah Ibu Hamil, Melakukan Kunjungan K1, Melakukan Kunjungan K4, Kekurangan Energi Kronis (KEK), dan Mendapat Zat Besi (Fe) di Kabupaten Ciamis, 2018 - 2022
Number of Pregnant Women, Those with K1 Visit, Those with K4 Visit, Chronic Energy Deficiency (CED), and Receiving Iron Supplement in Ciamis Regency, 2018 - 2022

Tahun Year	Jumlah Ibu Hamil Number of Pregnant Women	Melakukan Kunjungan K1 Those with K1 Visit	Melakukan Kunjungan K4 Those with K4 Visit	Kurang Energi Kronis (KEK) Chronic Energy Deficiency (CED)	Mendapat Zat Besi (Fe) Receiving Iron Supplement
(1)	(2)	(3)	(4)	(5)	(6)
2018	23 532	23 532	22 362	2 074	19 698
2019	21 977	21 977	19 961	2 083	19 870
2020	21 631	21 631	19 646	2 055	20 047
2021	20 051	20 051	18 563	2 102	20 050
2022	19 070	19 070	17 654	1 923	19 070

Sumber/Source: Dinas Kesehatan Kabupaten Ciamis/Department of Health Ciamis Regency

Tabel 4.2.11 **Jumlah Kelahiran Menurut Kecamatan dan Penolong Kelahiran di Kabupaten Ciamis, 2022**
Table 4.2.11 **Number of Birth by Subdistrict and Birth Attendant in Ciamis Regency, 2022**

Kecamatan Subdistrict	Tenaga Kesehatan ¹ Health Worker ¹	Bukan Tenaga Kesehatan Non Health Worker	Jumlah Total	Persentase Tenaga Kesehatan Percentage of Health Workers
(1)	(2)	(3)	(4)	(5)
Banjarsari	1 110	-	1 110	100,00
Banjaranyar	498	-	498	100,00
Lakbok	688	-	688	100,00
Purwadadi	483	-	483	100,00
Pamarican	1 028	-	1 028	100,00
Cidolog	248	-	248	100,00
Cimaragas	204	-	204	100,00
Cijeungjing	726	-	726	100,00
Cisaga	432	-	432	100,00
Tambaksari	241	-	241	100,00
Rancah	704	-	704	100,00
Rajadesa	690	10	700	98,50
Sukadana	289	-	289	100,00
Ciamis	1 250	-	1 250	100,00
Baregbeg	581	-	581	100,00
Cikoneng	648	-	648	100,00
Sindangkasih	995	-	995	100,00
Cihaurbeuti	742	-	742	100,00
Sadananya	593	-	593	100,00
Cipaku	1 113	-	1 113	100,00
Jatinagara	424	-	424	100,00
Panawangan	805	-	805	100,00
Kawali	575	-	575	100,00
Lumbung	385	-	385	100,00
Panjalu	769	-	769	100,00
Sukamantri	415	1	416	99,70
Panumbangan	833	1	834	99,80
Ciamis	17 469	12	17 481	99,93

Sumber/Source: Dinas Kesehatan Kabupaten Ciamis/Department of Health Ciamis Regency

Tabel 4.2.12 **Jumlah Dokter Menurut Unit Kerja di Kabupaten Ciamis, 2022**
Table *Number of Doctors by Work Unit in Ciamis Regency, 2022*

Unit Kerja <i>Work Unit</i>	Dokter Spesialis <i>Medical Specialist</i>	Dokter Umum <i>General Practitioners</i>	Dokter Gigi <i>Dentist</i>
(1)	(2)	(3)	(4)
Puskesmas <i>Public Health Center</i>	-	81	17
Rumah Sakit <i>Hospital</i>	84	63	8
Institusi Diknaskes <i>Diklat Diknaskes Institutions</i>	-	-	-
Sarana Kesehatan Lain <i>Other Health Facilities</i>	-	-	-
Dinkes Kabupaten <i>District Health Office</i>	-	-	-
Ciamis	84	144	25

Sumber/Source: BPS, Survei Sosial Ekonomi Nasional (Susenas)/BPS-Statistics Indonesia, National Socioeconomic Survey

4.3 AGAMA DAN SOSIAL LAINNYA RELIGION AND OTHER SOCIAL AFFAIRS

Tabel 4.3.1 Jumlah Penduduk Menurut Kecamatan dan Agama yang Dianut di Kabupaten Ciamis, 2022
Table 4.3.1 Population by Subdistrict and Religion in Ciamis Regency, 2022

Kecamatan Subdistrict	Islam	Protestan Protestant	Katolik Catholic	Hindu	Budha Buddha	Konghuchu Konghucu	Lainnya Others
(1)	(2)	(3)	(4)	(5)	(6)	(7)	(7)
Banjarsari
Banjaranyar
Lakbok
Purwadadi
Pamarican
Cidolog
Cimaragas
Cijeungjing
Cisaga
Tambaksari
Rancah
Rajadesa
Sukadana
Ciamis
Baregbeg
Cikoneng
Sindangkasih
Cihaurbeuti
Sadananya
Cipaku
Jatinagara
Panawangan
Kawali
Lumbang
Panjalu
Sukamantri
Panumbangan
Ciamis	1 261 802	1 490	438	7	44	122	114

Sumber/Source: Database SIAK Provinsi Jawa Barat Hasil konsolidasi per 30 Juni 2022/SIAK Database West Java Province Consolidated results as of 30 June 2022

Tabel
Table 4.3.2**Jumlah Tempat Peribadatan Menurut Kecamatan di Kabupaten Ciamis, 2022**
Number of Places of Worship by Subdistrict in Ciamis Regency, 2022

Kecamatan Subdistrict	Masjid Mosque	Mushola Pray Room	Gereja Protestan Protestant Church	Gereja Katholik Catholic Church	Klenteng Temple	Vihara
(1)	(2)	(3)	(4)	(5)	(6)	(7)
Banjarsari	92	446	1	-	-	-
Banjaranyar	-	-	-	-	-	-
Lakbok	88	109	1	1	-	-
Purwadadi	79	93	-	-	-	-
Pamarican	111	408	-	-	-	-
Cidolog	87	157	-	-	-	-
Cimaragas	48	127	-	-	-	-
Cijeungjing	175	362	-	-	-	-
Cisaga	118	297	1	-	-	-
Tambaksari	171	290	-	-	-	-
Rancah	119	100	-	-	-	-
Rajadesa	152	372	-	-	-	-
Sukadana	291	309	-	-	-	-
Ciamis	202	165	1	2	1	-
Baregbeg	64	255	-	-	-	-
Cikoneng	119	209	-	-	-	-
Sindangkasih	46	65	-	-	-	-
Cihaurbeuti	88	372	-	-	-	-
Sadananya	71	113	-	-	-	-
Cipaku	202	298	-	-	-	-
Jatinagara	37	112	-	-	-	-
Panawangan	91	198	-	1	-	-
Kawali	105	273	-	-	-	-
Lumbung	74	179	-	-	-	-
Panjalu	53	50	-	-	-	-
Sukamantri	92	230	-	-	-	-
Panumbangan	90	171	-	-	-	-
Ciamis	2 865	5 760	4	4	1	-

Sumber/Source: Kementerian Agama Kabupaten Ciamis/Ministry of Religious Affairs Ciamis Regency

Tabel 4.3.3 Jumlah Desa¹/Kelurahan yang Mengalami Bencana Alam² Menurut Kecamatan di Kabupaten Ciamis, 2019–2021
Number of Villages¹/Kelurahan that Had Natural Disaster² by Subdistrict in Ciamis Regency, 2019–2021

Kecamatan Subdistrict	Banjir/Flood		
	2019	2020	2021
(1)	(2)	(3)	(4)
Banjarsari	–	–	2
Banjaranyar	–	–	4
Lakbok	–	–	2
Purwadadi	–	5	4
Pamarican	4	3	5
Cidolog	1	1	1
Cimaragas	–	–	–
Cijeungjing	–	1	–
Cisaga	–	1	1
Tambaksari	–	–	–
Rancah	–	–	3
Rajadesa	–	–	–
Sukadana	3	–	–
Ciamis	1	–	–
Baregbeg	2	1	2
Cikoneng	–	–	–
Sindangkasih	–	–	1
Cihaurbeuti	–	1	1
Sadananya	–	–	–
Cipaku	–	–	–
Jatinagara	2	–	–
Panawangan	–	–	–
Kawali	–	–	–
Lumbung	–	–	–
Panjalu	–	–	2
Sukamantri	1	–	2
Panumbangan	3	1	6
Ciamis	17	14	36

Lanjutan Tabel/*Continued Table* 4.3.3

Kecamatan <i>Subdistrict</i>	Gempa Bumi/ <i>Earthquake</i>		
	2019	2020	2021
(1)	(2)	(3)	(4)
Banjarsari	12	12	1
Banjarnyar	10	9	2
Lakbok	9	10	10
Purwadadi	9	9	2
Pamarican	14	14	11
Cidolog	5	3	3
Cimaragas	4	–	–
Cijeungjing	–	1	–
Cisaga	–	–	–
Tambaksari	–	2	2
Rancah	–	1	–
Rajadesa	–	–	–
Sukadana	–	6	–
Ciamis	–	1	–
Baregbeg	–	–	–
Cikoneng	9	9	1
Sindangkasih	1	–	–
Cihaurbeuti	–	–	–
Sadananya	–	–	1
Cipaku	1	3	–
Jatinagara	3	5	4
Panawangan	–	–	–
Kawali	–	2	–
Lumbung	5	3	2
Panjalu	–	1	3
Sukamantri	–	–	5
Panumbangan	–	–	–
Ciamis	82	91	47

Lanjutan Tabel/Continued Table 4.3.3

Kecamatan Subdistrict	Tanah Longsor/Landslide		
	2019	2020	2021
(1)	(2)	(3)	(4)
Banjarsari	1	–	1
Banjaranyar	2	1	2
Lakbok	–	–	–
Purwadadi	1	3	5
Pamarican	9	5	4
Cidolog	1	1	1
Cimaragas	–	–	2
Cijeungjing	4	4	4
Cisaga	1	1	1
Tambaksari	1	2	4
Rancah	5	2	5
Rajadesa	3	–	1
Sukadana	4	1	1
Ciamis	2	2	2
Baregbeg	6	2	6
Cikoneng	4	4	2
Sindangkasih	5	6	5
Cihaurbeuti	4	2	2
Sadananya	2	3	3
Cipaku	2	6	8
Jatinagara	2	2	3
Panawangan	1	–	2
Kawali	3	1	3
Lumbang	1	3	1
Panjalu	1	1	5
Sukamantri	–	–	3
Panumbangan	4	1	3
Ciamis	69	53	79

Catatan/Note: ¹ Desa pada tabel ini termasuk Unit Permukiman Transmigrasi (UPT) yang masih dibina oleh kementerian terkait dan nagari di Provinsi Sumatera Barat/Villages in this table are included in Transmigration Settlement Unit which is still fostered by the relevant ministries and the nagari in the Province of Sumatera Barat

² Kejadian dalam setahun sebelum tahun pencacahan/Occured during the last one year before the enumeration years

Sumber/Source: BPS, Pendataan Potensi Desa (Podes)/BPS-Statistics Indonesia, Village Potential Data Collecting

Tabel
Table 4.3.4**Jumlah Jemaah Haji yang Diberangkatkan ke Tanah Suci, dan yang Meninggal Dunia Dirinci per Kecamatan di Kabupaten Ciamis, 2022**
Number of Hajj (Alive and Died) Embarked to Makkah by Subdistrict in Ciamis Regency, 2022

Kecamatan Subdistrict	Jemaah Haji yang Diberangkatkan Haji Departed			Jemaah Haji yang Meninggal Dunia Haji Died		
	Laki-Laki Male	Perempuan Female	Jumlah Total	Laki-Laki Male	Perempuan Female	Jumlah Total
(1)	(2)	(3)	(4)	(5)	(6)	(7)
Banjarsari	19	31	50	-	-	-
Banjaranyar	1	1	2	-	-	-
Lakbok	4	5	9	-	-	-
Purwadadi	2	4	6	-	-	-
Pamarican	8	9	17	-	-	-
Cidolog	2	2	4	-	-	-
Cimaragas	0	1	1	-	-	-
Cijeungjing	11	12	23	-	-	-
Cisaga	5	8	13	-	-	-
Tambaksari	2	3	5	-	-	-
Rancah	6	11	17	-	-	-
Rajadesa	30	38	68	-	-	-
Sukadana	3	5	8	-	-	-
Ciamis	29	39	68	-	-	-
Baregbeg	7	9	16	-	-	-
Cikoneng	5	7	12	-	-	-
Sindangkasih	5	8	13	-	-	-
Cihaurbeuti	12	12	24	-	-	-
Sadananya	15	16	31	1	-	1
Cipaku	11	13	24	-	1	1
Jatinagara	7	8	15	-	-	-
Panawangan	9	14	23	-	-	-
Kawali	12	7	19	-	-	-
Lumbang	1	1	2	-	-	-
Panjalu	4	5	9	-	-	-
Sukamantri	1	3	4	-	-	-
Panumbangan	11	13	24	-	-	-
Ciamis	222	285	507	1	1	2

Sumber/Source: Kementerian Agama Kabupaten Ciamis (Urusan Haji)/Ministry of Religious Affairs Ciamis Regency (Haji Affairs)

Tabel
Table 4.3.5**Jumlah Jemaah Haji yang Kembali ke Kabupaten Ciamis Dirinci per Kecamatan, 2022**
Number of Hajj Returned to Ciamis Regency by Subdistrict, 2022

Kecamatan Subdistrict	Jemaah Haji yang Kembali Hajj Returned		
	Laki-Laki Male	Perempuan Female	Jumlah Total
(1)	(2)	(3)	(4)
Banjarsari	19	31	50
Banjaranyar	1	1	2
Lakbok	4	5	9
Purwadadi	2	4	6
Pamarican	8	9	17
Cidolog	2	2	4
Cimaragas	0	1	1
Cijeungjing	11	12	23
Cisaga	5	8	13
Tambaksari	2	3	5
Rancah	6	11	17
Rajadesa	30	38	68
Sukadana	3	5	8
Ciamis	29	39	68
Baregbeg	7	9	16
Cikoneng	5	7	12
Sindangkasih	5	8	13
Cihaurbeuti	12	12	24
Sadananya	14	16	30
Cipaku	11	12	23
Jatinagara	7	8	15
Panawangan	9	14	23
Kawali	12	7	19
Lumbung	1	1	2
Panjalu	4	5	9
Sukamantri	1	3	4
Panumbangan	11	13	24
Ciamis	221	284	505

Sumber/Source: Kementerian Agama Kabupaten Ciamis (Urusan Haji)/Ministry of Religious Affairs Ciamis Regency (Hajj Affairs)

Tabel
Table 4.3.6

Banyaknya Kejadian Bencana per Kecamatan di Kabupaten Ciamis, 2022
Number of Disaster by Subdistrict in Ciamis Regency, 2022

Kecamatan Subdistrict	Angin Puting Beliung/Angin Kencang <i>Tornado/Strong Winds</i>	Pergerakan Tanah <i>Ground Movement</i>	Sambaran Petir <i>Lightning Strike</i>	Pohon Tumbang <i>Fallen Tree</i>	Orang Hanyut <i>People Floating</i>
(1)	(2)	(3)	(4)	(5)	(6)
Banjarsari	3	-	-	3	-
Banjaranyar	12	-	-	-	-
Lakbok	5	-	-	-	-
Purwadadi	8	-	-	-	-
Pamarican	19	-	-	-	-
Cidolog	1	-	-	-	-
Cimaragas	-	-	-	-	-
Cijeungjing	11	-	-	-	-
Cisaga	4	-	-	-	-
Tambaksari	4	-	-	-	-
Rancah	9	-	-	-	-
Rajadesa	1	-	-	-	-
Sukadana	7	-	-	-	-
Ciamis	11	-	-	-	-
Baregbeg	4	-	-	-	-
Cikoneng	3	-	-	-	-
Sindangkasih	5	-	-	-	-
Cihaurbeuti	1	-	-	-	-
Sadananya	5	-	-	-	-
Cipaku	8	-	-	-	-
Jatinagara	-	-	-	-	-
Panawangan	2	-	-	-	-
Kawali	2	-	-	-	-
Lumbung	2	-	-	-	-
Panjalu	2	-	-	-	-
Sukamantri	3	-	-	-	-
Panumbangan	1	-	-	-	-
Ciamis	133	-	-	3	-

Lanjutan Tabel/Continued Table 4.3.6

Kecamatan Subdistrict	Kekeringan Drought	Kebakaran Hutan/ Lahan Forest/Land Fires	Kebakaran Bangunan Building Fire
(1)	(7)	(8)	(9)
Banjarsari	-	-	-
Banjarnyar	-	-	-
Lakbok	-	-	-
Purwadadi	-	-	-
Pamarican	-	-	-
Cidolog	-	-	-
Cimaragas	-	-	-
Cijeungjing	-	-	-
Cisaga	-	-	-
Tambaksari	-	-	-
Rancah	-	-	-
Rajadesa	-	-	-
Sukadana	-	-	-
Ciamis	-	-	-
Baregbeg	-	-	-
Cikoneng	-	-	-
Sindangkasih	-	-	-
Cihaurbeuti	-	-	-
Sadananya	-	-	-
Cipaku	-	-	-
Jatinagara	-	-	-
Panawangan	-	-	-
Kawali	-	-	-
Lumbung	-	-	-
Panjalu	-	-	-
Sukamantri	-	-	-
Panumbangan	-	-	-
Ciamis	-	-	-

Lanjutan Tabel/*Continued Table* 4.3.6

Kecamatan <i>Subdistrict</i>	Gempa <i>Earthquake</i>	Tanah Longsor <i>Landslide</i>	Banjir <i>Floods</i>	Bencana Lainnya <i>Other Disaster</i>
(1)	(10)	(11)	(12)	(13)
Banjarsari	1	3	1	-
Banjaranyar	-	2	1	-
Lakbok	-	-	2	-
Purwadadi	-	2	1	-
Pamarican	1	10	3	-
Cidolog	-	3	2	-
Cimaragas	-	2	-	-
Cijeungjing	-	10	-	-
Cisaga	-	4	1	-
Tambaksari	1	9	-	-
Rancah	-	16	1	-
Rajadesa	-	4	-	-
Sukadana	-	6	-	-
Ciamis	1	22	3	-
Baregbeg	-	8	-	-
Cikoneng	-	26	4	-
Sindangkasih	-	12	-	-
Cihaurbeuti	-	11	6	-
Sadananya	-	8	-	-
Cipaku	-	19	1	-
Jatinagara	-	5	-	-
Panawangan	1	26	-	-
Kawali	-	4	1	-
Lumbung	-	11	1	-
Panjalu	-	14	1	-
Sukamantri	-	5	-	-
Panumbangan	-	13	2	-
Ciamis	5	255	31	-

Sumber/*Source*: Badan Penanggulangan Bencana Daerah Kabupaten Ciamis/*Department of Regional Disaster Management in Ciamis Regency*

Tabel
Table 4.3.7

**Jumlah Tindak Pidana yang Dilaporkan Menurut
Kepolisian Sektor di Kabupaten Ciamis, 2019-2022**
**Number of Reported Criminal Cases by Subdistrict Police
Office in Ciamis Regency, 2019-2022**

Kecamatan Subdistrict	2018	2019	2020	2021	2022
(1)	(2)	(3)	(4)	(5)	(6)
Banjarsari	12	7	9	2	6
Banjaranyar
Lakbok	11	7	5	4	1
Purwadadi
Pamarican	1	2	1	1	-
Cidolog
Cimaragas	2	1	2	-	-
Cijeungjing	3	3	5	3	1
Cisaga	5	0	2	1	-
Tambaksari
Rancah	1	0	0	-	-
Rajadesa	2	1	1	2	-
Sukadana	2	2	1	4	-
Ciamis	30	12	13	4	3
Baregbeg
Cikoneng	7	4	4	2	5
Sindangkasih
Cihaurbeuti	1	1	3	2	1
Sadananya
Cipaku	5	1	1	1	-
Jatinagara
Panawangan	1	5	0	-	-
Kawali	5	4	4	2	1
Lumbang
Panjalu	3	1	1	-	-
Sukamantri
Panumbangan	6	0	3	2	3
Sat Reskrim Polres Ciamis	279	299	200	236	258
Sat Res Narkoba	40	39	29	39	45
Ciamis	416	389	284	305	324

Catatan/Note: Pada beberapa kecamatan, data masih bergabung dengan Polsek terdekat/*In some subdistricts, data is still integrated with the closest Subdistrict Police Office*

Sumber/Source: Kepolisian Resor Ciamis/Ciamis District Police Office

Tabel
Table 4.3.8

**Jumlah Tindak Pidana yang Diselesaikan Menurut
Kepolisian Sektor di Kabupaten Ciamis, 2019-2022**
*Number of Reported Criminal Cases Cleared by Subdistrict
Police Office in Ciamis Regency, 2019-2022*

Kecamatan Subdistrict	2018	2019	2020	2021	2022
(1)	(2)	(3)	(4)	(5)	(6)
Banjarsari	9	7	7	3	3
Banjarnyar
Lakbok	5	6	5	5	1
Purwadadi
Pamarican	3	2	1	1	-
Cidolog
Cimaragas	4	2	2	-	-
Cijeungjing	2	-	5	3	1
Cisaga	4	1	-	-	-
Tambaksari
Rancah	1	-	-	-	-
Rajadesa	1	1	-	2	-
Sukadana	2	2	-	5	-
Ciamis	9	12	8	10	6
Baregbeg
Cikoneng	7	9	3	4	4
Sindangkasih
Cihaurbeuti	1	1	3	2	1
Sadananya
Cipaku	4	1	1	-	-
Jatinagara
Panawangan	1	4	-	-	-
Kawali	4	4	4	2	1
Lumbung
Panjalu	4	1	-	-	-
Sukamantri
Panumbangan	5	-	5	3	2
Sat Reskrim Polres Ciamis	149	169	150	156	188
Sat Res Narkoba	40	39	29	39	45
Ciamis	281	254	251	235	252

Catatan/Note: Pada beberapa kecamatan, data masih bergabung dengan Polsek terdekat/*In some subdistricts, data is still integrated with the closest Subdistrict Police Office*

Sumber/Source: Kepolisian Resor Ciamis/*Ciamis District Police Office*

Tabel
Table 4.3.9**Banyaknya Panti per Kecamatan di Kabupaten Ciamis, 2022**
Number of Institution per Subdistrict in Ciamis Regency, 2022

Kecamatan Subdistrict	Panti/LKS Anak		Panti/LKS Lanjut Usia		Panti/LKS Disabilitas	
	Jumlah Total	Jumlah Penghuni (Orang) Number of People	Jumlah Total	Jumlah Penghuni (Orang) Number of People	Jumlah Total	Jumlah Penghuni (Orang) Number of People
(1)	(2)	(3)	(4)	(5)	(6)	(7)
Banjarsari	5	451	-	...	1	...
Banjaranyar	1	43	-	...	-	...
Lakbok	1	78	-	...	1	...
Purwadadi	1	255	-	...	-	...
Pamarican	2	118	-	...	-	...
Cidolog	1	17	-	...	-	...
Cimaragas	2	82	-	...	-	...
Cijeungjing	8	792	-	...	1	...
Cisaga	-	-	1	...	-	...
Tambaksari	-	-	-	...	-	...
Rancah	6	428	-	...	-	...
Rajadesa	6	547	-	...	1	...
Sukadana	2	120	-	...	-	...
Ciamis	3	117	2	...	-	...
Baregbeg	-	-	-	...	1	...
Cikoneng	-	-	-	...	-	...
Sindangkasih	1	83	-	...	-	...
Cihaurbeuti	-	-	-	...	2	...
Sadananya	1	39	-	...	-	...
Cipaku	7	589	2	...	-	...
Jatinagara	3	173	-	...	-	...
Panawangan	4	835	-	...	1	...
Kawali	1	36	-	...	1	...
Lumbang	1	41	-	...	-	...
Panjalu	2	169	1	...	2	...
Sukamantri	-	-	-	...	-	...
Panumbangan	-	-	1	...	-	...
Ciamis	58	5 013	7	...	11	...

Lanjutan Tabel/Continued Table 4.3.9

Kecamatan Subdistrict	Panti/LKS Psikotik		Panti/LKS Tuna Susila		Panti/LKS Rehabilitasi NAPZA	
	Jumlah Total	Jumlah Penghuni (Orang) Number of People	Jumlah Total	Jumlah Penghuni (Orang) Number of People	Jumlah Total	Jumlah Penghuni (Orang) Number of People
(1)	(2)	(3)	(4)	(5)	(6)	(7)
Banjarsari	-
Banjaranyar	-
Lakbok	-
Purwadadi	-
Pamarican	-
Cidolog	-
Cimaragas	-
Cijeungjing	-
Cisaga	-
Tambaksari	-
Rancah	-
Rajadesa	-
Sukadana	-
Ciamis	-
Baregbeg	-
Cikoneng	-
Sindangkasih	-
Cihaurbeuti	2
Sadananya	-
Cipaku	-
Jatinagara	-
Panawangan	-
Kawali	-
Lumbang	-
Panjalu	1
Sukamantri	-
Panumbangan	-
Ciamis	3

Sumber/Source: Dinas Sosial Kabupaten Ciamis/Department of Social Ciamis Regency

Tabel
Table 4.3.10

Jumlah Terdakwa dan Pelanggaran Lalu Lintas yang Telah Mendapat Putusan dari Pengadilan Negeri Menurut Jenis Pidana dan Sikap Terhadap Keputusan di Kabupaten Ciamis dan Kabupaten Pangandaran, 2022
Number of Defendants and Traffic Violations Who Have Received Decisions from the District Court by Type of Crime and Attitudes Against Decisions in Ciamis Regency and Pangandaran Regency, 2022

Jenis Pidana/Hukuman <i>Criminal Type/Punishment</i>	Menerima <i>Receive</i>	Banding <i>Appeal</i>	Grasi <i>Pardon</i>	Jumlah <i>Total</i>
(1)	(2)	(3)	(4)	(5)
Pidana Mati <i>Death Penalty</i>	-	-	-	-
Pidana Seumur Hidup <i>Life Sentence</i>	-	-	-	-
Pidana Penjara <i>Imprisonment</i>	-	-	-	-
Pidana Kurungan <i>Confinement</i>	-	-	-	-
Pidana Bersyarat/Percobaan <i>Conditional/Probation Sentence</i>	-	-	-	-
Pidana Denda <i>Fines</i>	9788	-	-	9788
Pidana Tambahan <i>Additional Penalty</i>	-	-	-	-
Dikembalikan ke Orangtua/Wali <i>Returned to Parents/Guardians</i>	-	-	-	-
Dibebaskan dari Segala Tudingan <i>Aquitted of All Charges</i>	-	-	-	-
Dilepas dari Tuntutan <i>Released from Prosecution</i>	-	-	-	-
Pelanggaran Lalu Lintas <i>Traffic Violations</i>	-	-	-	-

Sumber/Source: Pengadilan Negeri Ciamis/Civil Court of Ciamis Regency

Tabel
Table 4.3.11**Jumlah Perkara dan Terdakwa yang Telah Mendapat Putusan Dirinci Menurut Jenis Kelamin dan Bulan Putusan di Kabupaten Ciamis dan Kabupaten Pangandaran, 2022**
Number of Cases and Defendants Who Have Received a Decision by Sex and Month of Decision in Ciamis Regency and Pangandaran Regency, 2022

Bulan Month	Jumlah Perkara Number of Cases	Terdakwa/Tertuduh Defendant/Accused			Jumlah Total
		Laki-laki Male	Perempuan Female	Anak-anak Children	
(1)	(2)	(3)	(4)	(5)	(6)
Januari January	1 306	1 265	10	-	1 307
Februari February	1 505	1 504	-	1	1 505
Maret March	1 050	1 051	1	-	1 052
April April	448	448	-	-	448
Mei May	287	287	-	-	287
Juni June	701	700	1	-	701
Juli July	725	724	1	-	725
Agustus August	1 478	1 477	-	-	1 478
September September	1 550	1 550	-	-	1 551
Oktober October	781	781	-	-	781
November November	193	190	3	2	195
Desember December	10	6	1	3	10
Jumlah/Total 2022	10 034	9 983	17	6	10 040

Sumber/Source: Pengadilan Negeri Ciamis/Civil Court of Ciamis Regency

Tabel 4.3.12
Table

Jumlah Terdakwa yang Selesai Disidangkan Menurut Bulan Putusan dan Kelompok Umur di Kabupaten Ciamis dan Kabupaten Pangandaran, 2022
Number of Defendants Who Completed Trials by Month of Decision and Age Group in Ciamis Regency and Pangandaran Regency, 2022

Bulan Month	Kurang dari 16 Tahun Less Than 16 Years Old		16 s/d 20 Tahun 16 to 20 Years Old		21 Tahun ke Atas 21 Years and Above		Tidak Jelas Unknown		Jumlah Total	
	L	P	L	P	L	P	L	P	L	P
(1)	(3)	(4)	(5)	(6)						
Januari January	-	-	-	-	1 297	10	-	-	1 297	10
Februari February	1	-	-	-	1 504	-	-	-	1 504	-
Maret March	-	-	-	-	1 051	1	-	-	1 051	-
April April	-	-	-	-	448	-	-	-	448	-
Mei May	-	-	-	-	287	-	-	-	287	-
Juni June	-	-	-	-	700	1	-	-	700	1
Juli July	-	-	-	-	724	1	-	-	724	1
Agustus August	-	-	-	-	1 477	1	-	-	1 477	1
September September	-	-	-	-	1 550	1	-	-	1 550	1
Oktober October	-	-	-	-	781	-	-	-	781	-
November November	-	2	-	-	190	3	-	-	190	5
Desember December	3	-	-	-	6	1	-	-	9	1
Jumlah/Total 2022	4	2	-	-	10 015	19	-	-	10 018	20

Sumber/Source: Pengadilan Negeri Ciamis/Civil Court of Ciamis Regency

Tabel
Table 4.3.13

**Banyaknya Pelanggaran Lalu Lintas yang Ditangani
Pengadilan Negeri Ciamis dan Pangandaran, 2022**
*The Number of Traffic Violations Handled by the Ciamis and
Pangandaran District Courts, 2022*

Bulan Month	Sisa Perkara Bulan Lalu Left Over from Last Month	Perkara Masuk Cases in	Perkara Diputus Cases Dropped	Sisa Perkara Cases Remains
(1)	(2)	(3)	(4)	(5)
Januari January	-	1 265	1 265	-
Februari February	-	1 494	1 494	-
Maret March	-	1 025	1 025	-
April April	-	426	426	-
Mei May	-	273	273	-
Juni June	-	683	683	-
Juli July	-	712	712	-
Agustus August	-	1 457	1 457	-
September September	-	1 531	1 531	-
Oktober October	-	756	756	-
November November	-	166	166	-
Desember December	-	-	-	-
Jumlah/Total 2022	-	9 788	9 788	-

Sumber/Source: Pengadilan Negeri Ciamis/Civil Court of Ciamis Regency

Tabel
Table 4.3.14**Banyaknya Organisasi Massa yang Terdaftar dan Masih Aktif Menurut Kecamatan di Kabupaten Ciamis, 2021-2022**
Number of Mass Organizations Registered and Still Active by Subdistrict in Ciamis Regency, 2021-2022

Kecamatan Subdistrict	2021	2022
(1)	(2)	(3)
Banjarsari	13	15
Banjaranyar	2	2
Lakbok	2	4
Purwadadi	1	1
Pamarican	6	6
Cidolog	4	4
Cimaragas	2	1
Cijeungjing	48	49
Cisaga	4	4
Tambaksari	1	1
Rancah	6	6
Rajadesa	4	5
Sukadana	0	0
Ciamis	173	183
Baregbeg	16	16
Cikoneng	13	13
Sindangkasih	5	5
Cihaurbeuti	12	12
Sadananya	6	7
Cipaku	4	5
Jatinagara	1	2
Panawangan	3	5
Kawali	3	5
Lumbang	3	4
Panjalu	5	5
Sukamantri	1	1
Panumbangan	16	16
Ciamis	354	377

Sumber/Source: Badan Kesatuan Bangsa dan Politik Kabupaten Ciamis/National and Political Unity Agency of Ciamis Regency

4.4 KEMISKINAN POVERTY

Tabel 4.4.1 Garis Kemiskinan, Jumlah, dan Persentase Penduduk Miskin di Kabupaten Ciamis, 2015–2022
Poverty Line, Number, and Percentage of Poor People in Ciamis Regency, 2015–2022

Tahun Year	Garis Kemiskinan (rupiah/kapita/bulan) Poverty Line (rupiah/capita/month)	Jumlah Penduduk Miskin (ribu) Number of Poor People (thousand)	Persentase Penduduk Miskin Percentage of Poor People
(1)	(2)	(3)	(4)
2015	296 647	104,87	8,98
2016	319 150	98,77	8,42
2017	334 038	96,76	8,20
2018	357 382	85,72	7,22
2019	363 750	79,41	6,65
2020	378 108	91,39	7,62
2021	389 676	96,60	7,97
2022	405 294	93,96	7,72

Sumber/Source: BPS, Survei Sosial Ekonomi Nasional Maret/BPS-Statistics Indonesia, March National Socioeconomic Survey

Tabel 4.4.2 Indeks Kedalaman Kemiskinan dan Indeks Keparahan Kemiskinan di Kabupaten Ciamis, 2015–2022
Poverty Gap Index and Poverty Severity Index in Ciamis Regency, 2015–2022

Tahun Year	Indeks Kedalaman Kemiskinan Poverty Gap Index	Indeks Keparahan Kemiskinan Poverty Severity Index
(1)	(2)	(3)
2015	1,31	0,30
2016	1,17	0,27
2017	1,22	0,27
2018	1,18	0,26
2019	0,76	0,14
2020	0,92	0,16
2021	0,88	0,15
2022	1,07	0,24

Sumber/Source: BPS, Survei Sosial Ekonomi Nasional Maret/BPS-Statistics Indonesia, March National Socioeconomic Survey

BAB
Chapter

05

PERTANIAN, KEHUTANAN, PETERNAKAN DAN PERIKANAN

AGRICULTURE, FORESTRY, LIVESTOCK AND FISHERY

Produksi tanaman sayuran semusim
TERBESAR di Kabupaten Ciamis
adalah tanaman **Ketimun**

The **LARGEST** seasonal vegetable crop
production in Ciamis Regency is
CUCUMBER



Luas
Area

204 Ha

Produksi
Production

24.618 Kuintal

Produksi peternakan
TERBESAR di Kabupaten Ciamis
adalah **AYAM PEDAGING**

Produksi
Production

140.799.237 KG

The **LARGEST** livestock
production in Ciamis Regency is
CHICKEN



PENJELASAN TEKNIS

1. Lahan sawah adalah lahan pertanian yang berpetak-petak dan dibatasi oleh pematang (galangan), saluran untuk menahan/ menyalurkan air, yang biasanya ditanami padi sawah tanpa memandang dari mana diperoleh atau status lahan tersebut. Lahan yang dimaksud termasuk lahan yang terdaftar di Pajak Bumi Bangunan, luran Pembangunan Daerah, lahan bengkok, lahan serobotan, lahan rawa yang ditanami padi dan lahan bekas tanaman tahunan yang telah dijadikan sawah, baik yang ditanami padi, palawija atau tanaman semusim lainnya.
2. Tegal/Kebun adalah lahan pertanian bukan sawah (lahan kering) yang ditanami tanaman semusim atau tahunan dan terpisah dengan halaman sekitar rumah serta penggunaannya tidak berpindah pindah.
3. Ladang/Huma adalah lahan pertanian bukan sawah (lahan kering) yang biasanya ditanami tanaman semusim dan penggunaannya hanya semusim atau dua musim, kemudian akan ditinggalkan bila sudah tidak subur lagi (berpindah-pindah). Kemungkinan lahan ini beberapa tahun kemudian akan dikerjakan kembali jika sudah subur.

TECHNICAL NOTES

1. *Paddy field is agricultural land that separated by small dykes to resist water, where the main crop is usually planted with paddy without considering where it is obtained or the status of the land. It includes the land that is registered at land income tax office, regional development contribution, 'bengkok' land, illegal ownership, swamps for rice cultivation, and annual crop land mark that has been used as rice field, whether planted with paddy, secondary crops or the other seasonal crops.*
2. *Dry field/Garden is an dryland (unirrigated land) which is planted with seasonal or annual crops and separated from the yard around the house without shifting.*
3. *Unirrigated agricultural field/ shifting cultivation land is dryland (unirrigated land) that usually is cultivated for seasonal crops and utilized only for one or two seasons, then it will be abandoned when it is no longer fertile (shifting). It is possible that this land will be used again in a few years if it has been fertile.*
4. *Temporarily unused land is land that is regularly used but temporarily (more than a year but less or equal than two years) is unused, it includes paddy field that*

4. Lahan yang sementara tidak diusahakan adalah lahan yang biasanya diusahakan tetapi untuk sementara (lebih dari 1 (satu) tahun tetapi kurang dari atau sama dengan 2 (dua) tahun) tidak diusahakan, termasuk lahan sawah yang tidak diusahakan selama lebih dari 2 (dua) tahun.
5. Data pokok tanaman pangan yang dikumpulkan adalah luas panen dan produktivitas (hasil per hektar). Produksi tanaman pangan merupakan hasil perkalian antara luas panen dengan produktivitas. Pengumpulan data luas panen dilakukan setiap bulan dengan pendekatan area kecamatan di seluruh wilayah Indonesia. Pengumpulan data produktivitas dilakukan melalui pengukuran langsung pada plot ubinan berukuran 2½ m x 2½ m. Pengumpulan data produktivitas dilakukan setiap subround (empat bulanan) pada waktu panen petani.
6. Data produksi padi dan palawija yang disajikan adalah dalam kualitas: gabah kering giling (padi), pipilan kering (jagung), biji kering (kedelai dan kacang tanah), dan umbi basah (ubi kayu dan ubi jalar).
7. Tanaman sayuran dan buah-buahan semusim. Tanaman buah-buahan tahunan adalah tanaman *is not cultivated more than two years.*
5. *The main food crops data collected consists of harvested area and productivity (yield per hectare). Food crops production is generated by harvested area multiplied by productivity. The harvested area data is collected every month using sub district area approach in all sub district in Indonesia. The productivity data collection is conducted by a direct measurement in 2½m x 2½m crop cutting plot. The productivity measurement is conducted in every subround (four monthly) at the time when farmers are harvesting their crops.*
6. *Production of paddy and secondary crops data are presented in the form of: dry unhusked rice (paddy), dry loose maize (maize), dry shells crops (soybeans and peanuts), and fresh roots (cassava and sweet potatoes).*
7. *Seasonal vegetable and fruit plants. Seasonal vegetable plants are plants which are the sources of vitamin, mineral salt, etc, consumed from the part of the plant in the form of leaf, flower, fruit, and root with the age of less than one year. Seasonal fruit plants are plants which are the sources of vitamin, mineral salt, etc, consumed from the part of the plant in the form of fruits. These plants are creeps with*

sumber vitamin, garam mineral, dan lain-lain yang dikonsumsi dari bagian tanaman yang berupa buah dan merupakan tanaman tahunan. Tanaman buah-buahan semusim adalah tanaman sumber vitamin, garam mineral, dan lain-lain yang dikonsumsi dari bagian tanaman yang berupa buah, berumur kurang dari satu tahun, tidak berbentuk pohon/rumpun tetapi menjalar dan berbatang lunak.

8. Tanaman buah-buahan dan sayuran tahunan. Tanaman buah-buahan tahunan adalah tanaman sumber vitamin, garam mineral, dan lain-lain yang dikonsumsi dari bagian tanaman yang berupa buah dan merupakan tanaman tahunan. Tanaman sayuran tahunan adalah tanaman sumber vitamin, garam mineral, dan lain-lain yang dikonsumsi dari bagian tanaman yang berupa daun dan atau buah yang berumur lebih dari satu tahun.
9. Tanaman biofarmaka adalah tanaman yang bermanfaat untuk obat-obatan, kosmetik, dan kesehatan yang dikonsumsi atau digunakan dari bagian-bagian tanaman seperti daun, batang, buah, umbi (rimpang) ataupun akar.
10. Tanaman hias adalah tanaman yang mempunyai nilai keindahan

the age of less than one year.

8. *Annual fruit and vegetable plants. Annual fruit plants are plants which are the sources of vitamin, contained mineral salt, etc, consumed from the part of plant in the form of fruit and more than one year of age. Annual vegetable plants are plants which are the sources of vitamin, contained mineral salt, etc, consumed from the part of the plant in the form of vegetable and more than one year of age.*
9. *Medicinal plants are plants which are useful for medicine. it is consumed from part of the plant such as leaf, flower, fruit, tuber, and root.*
10. *Ornamental plants are plants which have a beauty value, either in shape, colour of leaf or crown of flower, and they are often used as a yard decorator.*
11. *Harvested area of horticulture is area which vegetable, fruit, medicinal and ornamental plant of crop harvested during the period of report.*
12. *Harvested area of vegetables is area of entirely plant harvested/ demolished and plant harvested several times/undemolished. Entirely plants harvested/ demolished are plants usually*

baik bentuk, warna daun, tajuk maupun bunganya, sering digunakan untuk penghias pekarangan dan lain sebagainya.

11. Luas panen tanaman hortikultura adalah luas tanaman sayuran, buah- buahan, biofarmaka, dan tanaman hias yang diambil hasilnya/dipanen pada periode pelaporan.
12. Luas panen untuk tanaman sayuran adalah luas tanaman yang dipanen sekaligus/habis/ dibongkar dan luas tanaman yang dipanen berkali-kali (lebih dari satu kali)/belum habis. Tanaman yang dipanen sekaligus/ habis/ dibongkar adalah tanaman yang sehabis panen langsung dibongkar/dicabut, terdiri dari bawang merah, bawang putih, bawang daun, kentang, kol/ kubis, kembang kol, petsai/sawi, wortel, lobak, dan kacang merah. Tanaman yang dipanen berkali-kali (lebih dari satu kali)/belum habis adalah tanaman yang pemanenannya lebih dari satu kali dan biasanya dibongkar apabila panen terakhir sudah tidak memadai lagi, terdiri dari: kacang panjang, cabe besar, cabe rawit, jamur, tomat, terung, buncis, ketimun, labu siam, kangkung, bayam, melon, semangka, dan blewah.
13. Produksi hortikultura adalah hasil

harvested once and demolished to be substituted by other plants, consisting of: shallots, garlic, leeks, potato, cabbage, cauli flower, mustard green, carrots, chinese radish, and red kidney beans. Plants harvested several times/ undemolished are plants usually harvested more than once and demolished in the case that the last harvest was economically not profitable. They consist of : yard long beans, chili, small chili, mushroom, tomatoes, egg plant, french beans, cucumber, pumpkin/ chajota, swamp cabbage, spinach, melon, watermelon, and blewah.

13. *Horticulture production is the standard production quantity form of vegetable, fruit, medicinal and ornamental plant based on harvested area/the number of production plants reported monthly/quarterly.*

menurut bentuk produk dari setiap tanaman sayuran, buah-buahan, biofarmaka dan tanaman hias yang diambil berdasarkan luas yang dipanen/tanaman yang menghasilkan pada bulan/triwulan laporan.

<https://ciamiskab.bps.go.id>

ULASAN

DESCRIPTION

Pertanian di Indonesia merupakan salah satu sektor kunci perekonomian Indonesia. Meskipun kontribusi sektor pertanian terhadap produk domestik bruto nasional telah menurun secara signifikan dalam setengah abad terakhir, saat ini sektor pertanian masih memberikan pendapatan bagi sebagian besar rumah tangga Indonesia. Pembangunan ekonomi pada sektor pertanian merupakan hal sangat penting untuk mewujudkan tujuan pembangunan nasional di bidang pertanian, yaitu peningkatan produksi pangan terutama menuju pencapaian surplus beras, stabilisasi harga pangan, pemantapan penganeekaragaman pangan berbasis sumberdaya lokal, perlindungan dan pemberdayaan petani; serta peningkatan kesejahteraan petani.

Upaya yang sudah dijalankan pemerintah ke arah itu adalah dengan menerapkan program intensifikasi, ekstensifikasi, diversifikasi dan rehabilitasi.

Hortikultura

Pada tahun 2022, produksi tanaman sayuran semusim terbesar adalah ketimun yaitu sebanyak 24.618 kwintal. Sementara itu produksi buah-buahan didominasi oleh pisang sebesar 990.509 kwintal. Untuk tanaman biofarmaka, produksi terbesar adalah kapulaga sebanyak 2.744.361 kg disusul oleh jahe sebanyak 1.709.593kg.

Agriculture in Indonesia is one of the key sectors of the Indonesian economy. Although the contribution of the agricultural sector to the national gross domestic product has declined significantly in the last half century, currently the agricultural sector still provides income for most Indonesian households. Economic development in the agricultural sector is very important to realize the national development goals in agriculture, namely increasing food production especially towards achieving rice surpluses, stabilizing food prices, strengthening food diversification based on local resources, protecting and empowering farmers; and improving farmers' welfare.

Efforts that have been carried out by the government in that direction are by implementing intensification, extensification, diversification and rehabilitation programs.

Horticulture

In 2022, the largest seasonal vegetable crop production is mushroom, which is 24,618 quintals. Meanwhile, fruit production is dominated by bananas at 990,509 quintals. For biopharmaca plants, the largest production was cardamom at 2,744,361 kg, followed by ginger at 1,709,593 kg.

Tanaman Pangan

Pada tahun 2022, produksi tanaman pangan selain padi di Kabupaten Ciamis didominasi oleh produksi ubi kayu sebanyak 22.762 Ton.

Peternakan

Jenis ternak yang diusahakan di Kabupaten Ciamis berupa ternak besar, ternak kecil, dan unggas. Pada tahun 2022, jumlah ternak sapi potong sebanyak 10.555 ekor, kuda 45 ekor, kerbau 2.262 ekor, kambing 200.391 ekor, dan domba 138.234 ekor.

Unggas yang dipelihara adalah jenis ayam petelur, ayam pedaging campuran, ayam buras, dan itik. Jumlah ayam petelur 2.305.583 ekor, ayam pedaging campuran 107.398.350 ekor, ayam buras 1.541.637 ekor dan itik 178.543 ekor.

Pada tahun 2022, produksi daging ternak terbesar adalah sapi sebanyak 1.996.442 kg. Sedangkan produksi daging unggas terbesar adalah ayam pedaging sebanyak 142.967.805 kg.

Food Crops

In 2022, production of food crops other than rice in Ciamis Regency is dominated by cassava production of 22,762 tons.

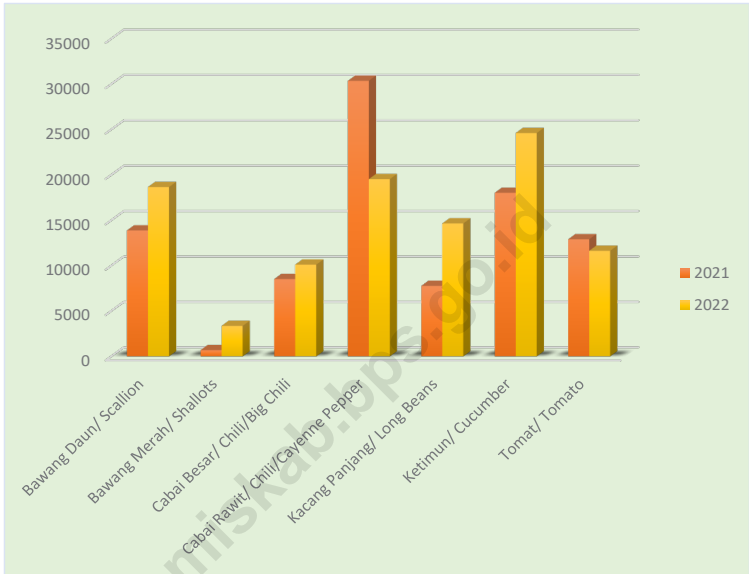
Livestock

The types of livestock cultivated in Ciamis Regency are large livestock, small livestock, and poultry. In 2022, the number of beef cattle was 10,555, 45 horses, 2,262 buffalo, 200,391 goats, and 138,234 sheep.

The poultry that are reared are layers, mixed broilers, domestic chickens and ducks. There were 2,305,583 laying hens, 107,398,350 mixed broilers, 1,541,637 domestic chickens and 178,543 ducks.

In 2022, the largest livestock meat production is beef cattle at 1,996,442 kg. Meanwhile, the largest production of poultry meat is chicken with a total of 142,967,805 kg.

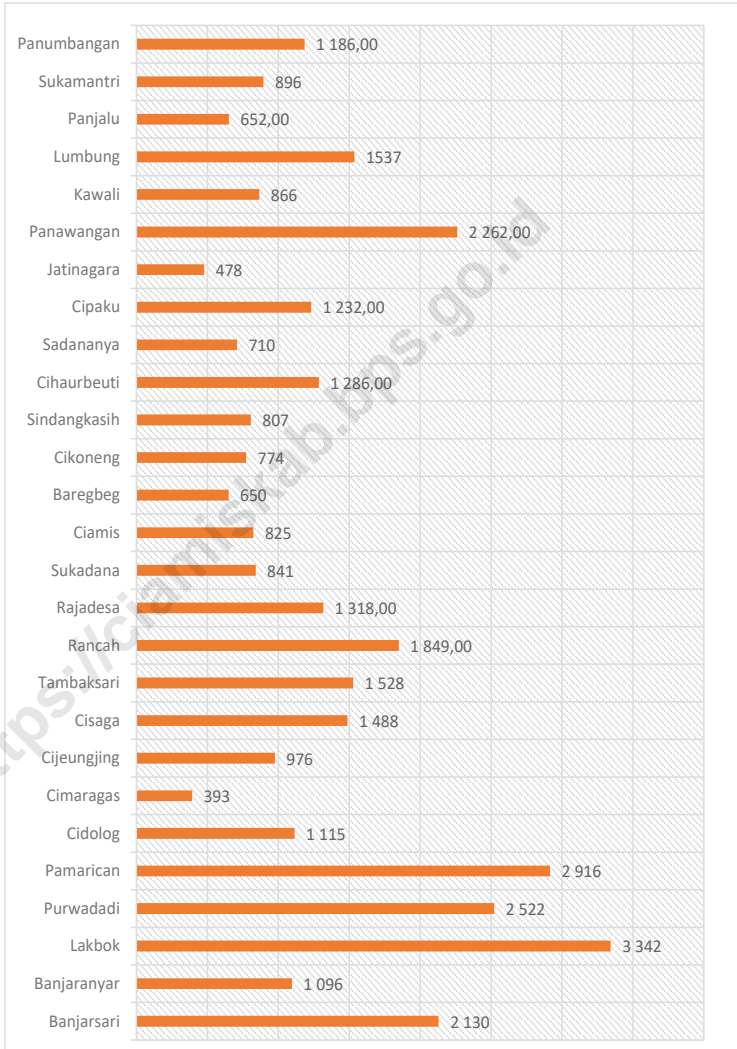
Gambar 5.1 **Produksi Tanaman Sayuran, 2021 dan 2022**
Figures **Production of Vegetables, 2021 and 2022**



Sumber/Source : BPS, Statistik Pertanian Hortikultura SPH-SBS/BPS-Statistics Indonesia, Agricultural Statistic for Horticulture SPH-SBS

Gambar 5.2
Figures

Luas Lahan Sawah Menurut Kecamatan (Ha), 2022
Ricefield Area by Subdistrict (Ha), 2022



Sumber/Source : Dinas Pertanian dan Ketahanan Pangan Kabupaten Ciamis/Department Of Agriculture and Food Security Ciamis Regency

5.1 HORTIKULTURA
HORTICULTURE

Tabel 5.1.1 **Luas Panen Tanaman Sayuran Menurut Kecamatan dan Jenis Tanaman di Kabupaten Ciamis (ha), 2021 dan 2022**
Table 5.1.1 **Harvested Area of Vegetables by Subdistrict and Kind of Plant in Ciamis Regency (ha), 2021 and 2022**

Kecamatan Subdistrict	Bawang Merah Shallot		Cabai Besar Chili/Big Chili	
	2021	2022*	2021	2022*
(1)	(2)	(3)	(4)	(5)
Banjarsari	-	-	-	3
Banjaranyar	-	17	-	-
Lakbok	1	-	7	2
Purwadadi	-	-	2	2
Pamarican	2	2	6	1
Cidolog	-	-	-	-
Cimaragas	-	-	-	-
Cijeungjing	-	-	4	6
Cisaga	-	-	-	-
Tambaksari	-	-	-	-
Rancah	-	-	10	15
Rajadesa	-	-	2	1
Sukadana	-	-	1	1
Ciamis	-	-	7	2
Baregbeg	-	2	2	-
Cikoneng	-	-	-	3
Sindangkasih	-	-	1	2
Cihaurbeuti	-	-	42	32
Sadananya	-	-	7	17
Cipaku	2	1	1	-
Jatinagara	-	-	5	7
Panawangan	21	18	28	23
Kawali	-	-	9	3
Lumbung	-	-	18	-
Panjalu	1	-	63	34
Sukamantri	-	8	24	18
Panumbangan	-	-	1	28
Ciamis	27	48	240	200

Lanjutan Tabel/*Continued Table* 5.1.1

Kecamatan Subdistrict	Cabai Rawit Chili/Cayenne Pepper		Kentang Potato	
	2021	2022*	2021	2022*
(1)	(2)	(3)	(4)	(5)
Banjarsari	7	6	-	-
Banjaranyar	9	21	-	-
Lakbok	2	-	-	-
Purwadadi	3	2	-	-
Pamarican	1	2	-	-
Cidolog	6	4	-	-
Cimaragas	-	1	-	-
Cijeungjing	12	12	-	-
Cisaga	-	-	-	-
Tambaksari	5	5	-	-
Rancah	4	15	-	-
Rajadesa	2	3	-	-
Sukadana	2	5	-	-
Ciamis	11	8	-	-
Baregbeg	3	1	-	-
Cikoneng	-	-	-	-
Sindangkasih	1	-	-	-
Cihaurbeuti	11	16	-	-
Sadananya	9	21	-	-
Cipaku	3	6	-	-
Jatinagara	-	-	-	-
Panawangan	26	22	-	-
Kawali	1	2	-	-
Lumbung	2	-	-	-
Panjalu	2	4	-	-
Sukamantri	10	15	-	-
Panumbangan	1	7	-	-
Ciamis	133	178	-	-

Lanjutan Tabel/Continued Table 5.1.1

Kecamatan Subdistrict	Kubis Cabbage		Tomat Tomato	
	2021	2022 ^x	2021	2022 ^x
(1)	(2)	(3)	(4)	(5)
Banjarsari	-	-	-	-
Banjaranyar	-	2	-	4
Lakbok	-	-	-	-
Purwadadi	-	-	-	-
Pamarican	-	-	-	2
Cidolog	-	-	2	2
Cimaragas	-	-	-	-
Cijeungjing	-	-	5	10
Cisaga	-	-	-	-
Tambaksari	-	-	7	4
Rancah	-	-	3	2
Rajadesa	-	1	-	-
Sukadana	-	-	1	-
Ciamis	-	-	8	6
Baregbeg	-	-	-	-
Cikoneng	-	-	-	-
Sindangkasih	-	-	2	2
Cihaurbeuti	1	-	20	16
Sadananya	-	-	4	7
Cipaku	-	-	1	2
Jatinagara	-	-	-	-
Panawangan	-	-	26	12
Kawali	-	-	1	-
Lumbung	-	-	10	-
Panjalu	-	-	4	6
Sukamantri	24	9	25	9
Panumbangan	-	-	1	7
Ciamis	25	18	120	91

Lanjutan Tabel/*Continued Table 5.1.1*

Kecamatan Subdistrict	Bawang Putih Garlic		Bawang Daun Scallion		Kacang Panjang Long Beans	
	2021	2022 ^x	2021	2022 ^x	2021	2022 ^x
(1)	(14)	(15)	(16)	(17)	(18)	(19)
Banjarsari	-	-	-	-	18	6
Banjarnayar	-	-	-	16	11	17
Lakbok	-	-	-	-	4	5
Purwadadi	-	-	-	-	5	4
Pamarican	-	-	4	3	1	1
Cidolog	-	-	3	1	3	1
Cimaragas	-	-	-	-	-	-
Cijeungjing	-	-	5	10	4	11
Cisaga	-	-	1	-	-	-
Tambaksari	-	-	10	8	8	5
Rancah	-	-	3	48	2	31
Rajadesa	-	-	1	1	-	-
Sukadana	-	-	7	2	-	-
Ciamis	-	-	4	1	5	-
Baregbeg	-	-	2	2	1	1
Cikoneng	-	-	6	6	-	-
Sindangkasih	-	-	4	-	1	5
Cihaurbeuti	-	-	13	16	22	22
Sadananya	-	-	17	36	7	6
Cipaku	-	-	5	3	2	4
Jatinagara	-	-	9	4	3	4
Panawangan	-	-	32	18	19	23
Kawali	-	-	1	-	-	-
Lumbung	-	-	21	-	-	4
Panjalu	-	-	15	24	-	-
Sukamantri	-	-	16	8	1	-
Panumbangan	-	-	8	21	-	-
Ciamis	-	-	187	228	117	150

Catatan/Note: ^xAngka Sementara (ASEM)/Preliminary Figures

Sumber/Source: BPS, Statistik Pertanian Hortikultura SPH-SBS/BPS-Statistics Indonesia, Agricultural Statistic for Horticulture SPH-SBS

Tabel 5.1.2 **Produksi Tanaman Sayuran Menurut Kecamatan dan Jenis Tanaman di Kabupaten Ciamis (kuintal), 2021 dan 2022**
Production of Vegetables by Subdistrict and Kind of Plant in Ciamis Regency (quintal), 2021 and 2022

Kecamatan Subdistrict	Bawang Merah Shallot		Cabai Besar Chili/Big Chili	
	2021	2022 ^x	2021	2022 ^x
(1)	(2)	(3)	(4)	(5)
Banjarsari	-	-	769	153
Banjaranyar	-	1 570	167	-
Lakbok	42	-	404	118
Purwadadi	-	-	405	197
Pamarican	40	132	214	286
Cidolog	-	-	-	-
Cimaragas	-	-	-	-
Cijeungjing	-	-	162	756
Cisaga	-	-	-	-
Tambaksari	-	-	-	-
Rancah	-	-	-	1 200
Rajadesa	-	-	108	72
Sukadana	-	-	171	77
Ciamis	-	-	1 010	262
Baregbeg	-	110	75	-
Cikoneng	-	-	-	364
Sindangkasih	-	-	426	127
Cihaurbeuti	-	-	1 900	3 453
Sadananya	-	-	-	1 348
Cipaku	82	83	320	-
Jatinagara	-	-	719	589
Panawangan	1 500	1 080	2 460	2 770
Kawali	-	-	665	425
Lumbung	-	-	588	-
Panjalu	200	-	3 706	2 684
Sukamantri	-	390	9 956	2 111
Panumbangan	-	-	6 150	2 550
Ciamis	1 864	3 365	30 375	19 542

Lanjutan Tabel/Continued Table 5.1.2

Kecamatan Subdistrict	Cabai Rawit Chili/Cayenne Pepper		Kentang Potato	
	2021	2022 ^x	2021	2022 ^x
(1)	(2)	(3)	(4)	(5)
Banjarsari	705	489	-	-
Banjaranyar	920	2 673	-	-
Lakbok	110	--	-	-
Purwadadi	281	177	-	-
Pamarican	87	317	-	-
Cidolog	358	274	-	-
Cimaragas	-	70	-	-
Cijeungjing	759	1 238	-	-
Cisaga	-	-	-	-
Tambaksari	343	941	-	-
Rancah	410	1 819	-	-
Rajadesa	235	376	-	-
Sukadana	191	274	-	-
Ciamis	1 028	834	-	-
Baregbeg	313	49	-	-
Cikoneng	-	-	-	-
Sindangkasih	75	-	-	-
Cihaurbeuti	1 224	1 709	-	-
Sadananya	709	1 705	-	-
Cipaku	85	567	-	-
Jatinagara	-	-	-	-
Panawangan	2 600	2 330	-	-
Kawali	85	230	-	-
Lumbung	80	-	-	-
Panjalu	315	405	-	-
Sukamantri	1 260	1 809	-	-
Panumbangan	80	360	-	-
Ciamis	12 253	18 646	-	-

Lanjutan Tabel/Continued Table 5.1.2

Kecamatan Subdistrict	Kubis Cabbage		Tomat Tomato	
	2021	2022 ^x	2021	2022 ^x
(1)	(2)	(3)	(4)	(5)
Banjarsari	-	-	-	-
Banjaranyar	-	214	-	370
Lakbok	-	-	-	-
Purwadadi	-	-	-	-
Pamarican	-	-	-	182
Cidolog	-	-	150	218
Cimaragas	-	-	-	-
Cijeungjing	-	-	327	1 018
Cisaga	-	-	-	-
Tambaksari	-	-	509	668
Rancah	-	-	230	220
Rajadesa	180	160	-	-
Sukadana	-	-	20	-
Ciamis	-	-	1 175	885
Baregbeg	-	-	-	-
Cikoneng	-	-	-	-
Sindangkasih	-	-	98	198
Cihaurbeuti	375	740	2 588	1 551
Sadananya	-	-	315	819
Cipaku	-	-	94	267
Jatinagara	-	-	-	-
Panawangan	-	-	3 500	2 060
Kawali	-	-	75	-
Lumbung	-	-	1 189	-
Panjalu	-	-	570	1 135
Sukamantri	6 305	1 516	3 358	1 368
Panumbangan	-	-	100	680
Ciamis	6 860	2 630	14 298	11 639

Lanjutan Tabel/Continued Table 5.1.2

Kecamatan Subdistrict	Bawang Putih Garlic		Bawang Daun Scallion		Kacang Panjang Long Beans	
	2021	2022 ^x	2021	2022 ^x	2021	2022 ^x
(1)	(14)	(15)	(16)	(17)	(18)	(19)
Banjarsari	-	-	-	-	1 240	397
Banjaranyar	-	-	-	1 304	1 305	1 543
Lakbok	-	-	-	-	255	243
Purwadadi	-	-	-	-	407	355
Pamarican	-	-	325	345	162	150
Cidolog	-	-	147	80	249	50
Cimaragas	-	-	-	-	-	-
Cijeungjing	-	-	373	1 040	230	888
Cisaga	-	-	72	-	-	-
Tambaksari	-	-	570	563	578	624
Rancah	-	-	65	4 215	160	3 515
Rajadesa	-	-	85	78	-	-
Sukadana	-	-	517	150	-	-
Ciamis	-	-	300	80	565	-
Baregbeg	-	-	160	170	57	73
Cikoneng	-	-	420	420	-	-
Sindangkasih	-	-	295	-	30	447
Cihaurbeuti	-	-	824	1 170	2 288	2 284
Sadananya	-	-	1 162	2 550	433	476
Cipaku	-	-	375	240	38	271
Jatinagara	-	-	726	320	308	266
Panawangan	-	-	2 300	1 260	3 270	2 730
Kawali	-	-	80	-	-	-
Lumbung	-	-	1 908	-	-	344
Panjalu	-	-	1 395	2 314	-	-
Sukamantri	-	-	1 288	717	100	-
Panumbangan	-	-	770	1 650	-	-
Ciamis	-	-	14 157	18 666	11 675	14 656

Catatan/Note: ^xAngka Sementara (ASEM)/Preliminary Figures

Sumber/Source: BPS, Statistik Pertanian Hortikultura SPH-SBS/BPS-Statistics Indonesia, Agricultural Statistic for Horticulture SPH-SBS

Tabel
Table 5.1.3

Luas Panen Tanaman Sayuran dan Buah-buahan Semusim Menurut Jenis Tanaman di Kabupaten Ciamis (ha), 2019–2022
Harvested Area of Seasonal Vegetables and Fruits by Kind of Plant in Ciamis Regency (ha), 2019–2022

Jenis Tanaman Kind of Plants	2019	2020	2021	2022 ^x
(1)	(2)	(3)	(4)	(5)
Sayuran/Vegetables:				
Bawang Daun/ Scallion	215	162	187	228
Bawang Merah/ Shallots	14	11	27	48
Bawang Putih/ Garlic	3	-	-	-
Bayam/ Spinach	88	82	153	169
Blewah/ Blewah	-	-	-	-
Buncis/ String Bean	70	75	115	85
Cabai Besar/ Chili/Big Chili	517	298	240	200
Cabai Rawit/ Chili/Cayenne Pepper	159	114	133	178
Jamur/ Mushrooms	-	-	6	10
Kacang Merah/ Red Beans	19	3	-	-
Kacang Panjang/ Long Beans	106	92	117	150
Kangkung/ Water Spinach	118	113	151	230
Kembang Kol/ Cauliflower	11	1	1	-
Kentang/ Potato	-	-	-	-
Ketimun/ Cucumber	159	157	207	204
Kubis/ Cabbage	43	37	25	18
Labu Siam/ Chayote	13	15	9	8
Lobak/ Radish	-	-	-	-
Paprika/ Bell Pepper	-	-	-	-
Petsai/Sawi/ Chinese Cabbage/ Mustard Green	87	56	82	122
Terung/ Eggplant	48	62	74	87
Tomat/ Tomato	109	81	120	91
Wortel/ Carrot	-	-	2	4
Buah–buahan/Fruits:				
Melon/ Melon	1	1	-	2
Semangka/ Watermelon	-	-	-	-
Stroberi/ Strawberry	-	2	2	1

Catatan/Note: ^xAngka Sementara (ASEM)/Preliminary Figures

Sumber/Source: BPS, Statistik Pertanian Hortikultura SPH-SBS/BPS-Statistics Indonesia, Agricultural Statistic for Horticulture SPH-SBS

Tabel
Table 5.1.4

**Produksi Tanaman Sayuran dan Buah-buahan Semusim
Menurut Jenis Tanaman di Kabupaten Ciamis (kuintal),
2019–2022**

*Production of Seasonal Vegetables and Fruits by Kind of
Plant in Ciamis Regency (quintal), 2019–2022*

Jenis Tanaman Kind of Plants	2019	2020	2021	2021 ^x
(1)	(2)	(3)	(4)	(5)
Sayuran/Vegetables:				
Bawang Daun/ <i>Scallion</i>	17 897	20 631	13 884	18 666
Bawang Merah/ <i>Shallots</i>	600	877	690	3 365
Bawang Putih/ <i>Garlic</i>	-	20	-	-
Bayam/ <i>Spinach</i>	4 463	3 741	2 667	6 564
Blewah/ <i>Blewah</i>	-	-	-	-
Buncis/ <i>String Bean</i>	7 315	7 422	8 524	10 115
Cabai Besar/ <i>Chili/Big Chili</i>	59 809	47 986	30 375	19 542
Cabai Rawit/ <i>Chili/Cayenne Pepper</i>	19 860	12 676	11 703	18 646
Jamur/ <i>Mushrooms</i>	8 027	18 347	42 796	2 693
Kacang Merah/ <i>Red Beans</i>	830	240	90	-
Kacang Panjang/ <i>Long Beans</i>	8 715	8 383	7 774	14 656
Kangkung/ <i>Water Spinach</i>	15 228	14 345	11 324	20 869
Kembang Kol/ <i>Cauliflower</i>	375	747	90	-
Kentang/ <i>Potato</i>	-	-	-	-
Ketimun/ <i>Cucumber</i>	20 275	16 964	18 032	24 618
Kubis/ <i>Cabbage</i>	5 969	6 288	6 860	2 630
Labu Siam/ <i>Chayote</i>	728	2 753	2 085	2 238
Lobak/ <i>Radish</i>	-	-	-	-
Paprika/ <i>Bell Pepper</i>	-	-	-	-
Petsai/Sawi/ <i>Chinese Cabbage/ Mustard Green</i>	5 196	13 470	6 121	13 597
Terung/ <i>Eggplant</i>	9 067	5 608	6 214	10 280
Tomat/ <i>Tomato</i>	13 940	18 961	12 910	11 639
Wortel/ <i>Carrot</i>	-	-	-	230
Buah–buahan/Fruits:				
Melon/ <i>Melon</i>	-	55	200	127
Semangka/ <i>Watermelon</i>	-	-	-	-
Stroberi/ <i>Strawberry</i>	-	-	35	55

Catatan/Note: ^xAngka Sementara (ASEM)/Preliminary Figures

Sumber/Source: BPS, Statistik Pertanian Hortikultura SPH-SBS/BPS-Statistics Indonesia, Agricultural Statistic for Horticulture SPH-SBS

Tabel
Table 5.1.5

Luas Panen Tanaman Biofarmaka Menurut Kecamatan dan Jenis Tanaman di Kabupaten Ciamis (m²), 2021 dan 2022

Harvested Area of Medicinal Plants by Subdistrict and Kind of Plant in Ciamis Regency (m²), 2021 and 2022

Kecamatan Subdistrict	Jahe Ginger		Laos/Lengkuas Galanga		Kencur East Indian Galangal	
	2021	2022 ^x	2021	2022 ^x	2021	2022 ^x
(1)	(2)	(3)	(4)	(5)	(6)	(7)
Banjarsari	5 176	13 852	-	-	-	1 000
Banjaranyar	27 150	159 392	4 220	12 521	10 870	13 779
Lakbok	10 000	6 350	5 000	-	5 000	700
Purwadadi	-	-	-	-	-	-
Pamarican	3 000	2 500	4 000	11 100	3 500	1 000
Cidolog	1 700	49 950	1 000	59 500	1 000	60 000
Cimaragas	-	20 000	-	-	4 100	27 580
Cijeungjing	200	3 400	-	-	1 600	1 400
Cisaga	-	35 000	-	-	-	35 000
Tambaksari	5 900	-	2 800	2 100	1 900	2 100
Rancah	-	670 000	-	30 000	-	90 000
Rajadesa	10 000	20 000	-	-	-	-
Sukadana	-	-	-	-	-	-
Ciamis	6 500	-	100	-	200	-
Baregbeg	-	10 700	5 000	-	-	-
Cikoneng	1 000	4 000	5 000	15 000	3 500	10 500
Sindangkasih	-	20 000	-	-	-	10 000
Cihaurbeuti	-	-	-	-	-	0
Sadananya	10 000	2 005	-	-	380 000	50 988
Cipaku	-	-	-	-	-	-
Jatinagara	10 600	8 400	-	-	-	-
Panawangan	-	-	-	-	-	-
Kawali	50 000	176 500	-	-	2 000	-
Lumbung	3 900	5 700	-	-	-	-
Panjalu	-	9 700	-	-	-	-
Sukamantri	55 000	8 174	15 000	900	-	-
Panumbangan	-	200 000	-	-	-	-
Ciamis	200 126	1 425 623	42 120	131 121	413 670	304 047

Lanjutan Tabel/Continued Table 5.1.5

Kecamatan Subdistrict	Kunyit Turmeric		Kapulaga Java Cardamom		Lidah Buaya Aloe Vera	
	2021	2022 ^x	2021	2022 ^x	2021	2022 ^x
(1)	(2)	(3)	(4)	(5)	(6)	(7)
Banjarsari	3 364	0	-	39 150	-	-
Banjarnyar	14 376	5 467	201 750	96 275	-	-
Lakbok	10 000	1 500	-	-	-	-
Purwadadi	-	0	-	-	-	-
Pamarican	3 000	1 200	1 293 000	113 000	1 400	900
Cidolog	1 000	59 500	20 000	57 500	-	-
Cimaragas	-	18 674	-	-	-	-
Cijeungjing	4 700	500	3 000	200	-	-
Cisaga	-	40 000	-	-	-	-
Tambaksari	3 100	1 200	103 500	95 500	-	-
Rancah	-	1 550 000	20 152	200 000	-	-
Rajadesa	-	0	50 000	60 000	-	-
Sukadana	-	0	20 000	60 000	-	-
Ciamis	250	0	1 135	1 135	100	-
Baregbeg	-	250	15 000	1 500	-	-
Cikoneng	1 100	3 300	200 000	200 000	500	-
Sindangkasih	-	16 000	40 000	30 000	-	-
Cihaurbeuti	-	0	12 500	35 000	-	-
Sadananya	-	0	180 000	30 455	-	-
Cipaku	-	0	82 800	-	-	-
Jatinagara	-	0	143 281	80 000	-	-
Panawangan	-	0	1 380 000	100 000	-	-
Kawali	-	0	5 000	45 000	-	-
Lumbung	-	0	26 400	16 400	-	-
Panjalu	-	0	239 438	14 500	-	-
Sukamantri	60 000	1 800	591 500	11 500	-	-
Panumbangan	-	0	20 000	20 000	-	-
Ciamis	100 890	1 699 391	4 648 456	1 307 115	2 000	900

Catatan/Note: ^xAngka Sementara (ASEM)/Preliminary Figures

Sumber/Source: BPS, Statistik Pertanian Hortikultura SPH-TBF/BPS-Statistics Indonesia, Agricultural Statistic for Horticulture SPH-TBF

Tabel
Table 5.1.6

Produksi Tanaman Biofarmaka Menurut Kecamatan dan Jenis Tanaman di Kabupaten Ciamis (kg), 2021 dan 2022
Production of Medicinal Plants by Subdistrict and Kind of Plant in Ciamis Regency (kg), 2021 and 2022

Kecamatan Subdistrict	Jahe Ginger		Laos/Lengkuas Galanga		Kencur East Indian Galangal	
	2021	2022 ^x	2021	2022 ^x	2021	2022 ^x
(1)	(2)	(3)	(4)	(5)	(6)	(7)
Banjarsari	10 541	9 641	-	-	-	340
Banjarnyar	28 983	1 022 653	10 790	62 605	22 788	40 437
Lakbok	5 000	10 178	2 500	-	2 500	238
Purwadadi	-	-	-	-	-	-
Pamarican	12 600	8 750	20 000	36 300	8 750	2 650
Cidolog	550	11 988	7 513	21 420	1 330	20 400
Cimaragas	-	12 200	-	-	2 200	20 000
Cijeungjing	186	2 496	-	-	956	1 136
Cisaga	-	8 400	-	-	-	11 900
Tambaksari	5 310	-	5 400	5 500	1 200	882
Rancah	-	292 700	-	10 800	-	64 000
Rajadesa	15 000	4 780	-	-	-	-
Sukadana	-	-	-	-	-	-
Ciamis	13 000	-	200	-	200	-
Baregbeg	-	4 500	1 800	-	-	-
Cikoneng	1 350	2 480	5 100	6 900	2 990	3 560
Sindangkasih	-	39 000	-	-	-	9 400
Cihaurbeuti	-	-	-	-	-	-
Sadananya	31 000	4 010	-	-	521 500	97 387
Cipaku	-	-	-	-	-	-
Jatinagara	21 947	8 900	-	-	-	-
Panawangan	-	-	-	-	-	-
Kawali	150 000	52 805	-	-	8 400	-
Lumbung	5 640	2 912	-	-	-	-
Panjalu	-	50 100	-	-	-	-
Sukamantri	18 000	25 100	15 010	700	-	-
Panumbangan	-	136 000	-	-	-	-
Ciamis	319 107	1 709 593	68 313	144 225	572 814	272 330

Lanjutan Tabel/Continued Table 5.1.6

Kecamatan Subdistrict	Kunyit Turmeric		Kapulaga Java Cardamom		Lidah Buaya Aloe Vera	
	2021	2022*	2021	2022*	2021	2022*
(1)	(2)	(3)	(4)	(5)	(6)	(7)
Banjarsari	7 691	-	-	35 227	-	-
Banjarnyar	15 296	27 335	162 400	569 326	-	-
Lakbok	5 000	705	-	-	-	-
Purwadadi	-	-	-	-	-	-
Pamarican	9 000	3 840	1 575 500	623 700	1 300	16 760
Cidolog	1 348	25 585	52 100	181 130	-	-
Cimaragas	-	10 000	-	-	-	-
Cijeungjing	3 654	425	1 935	34	-	-
Cisaga	-	17 200	-	-	-	-
Tambaksari	1 550	1 050	442 900	32 385	-	-
Rancah	-	664 500	11 700	92 800	-	-
Rajadesa	-	-	11 000	30 600	-	-
Sukadana	-	-	14 000	24 000	-	-
Ciamis	500	-	2 857	3 940	50	-
Baregbeg	-	150	10 250	705	-	-
Cikoneng	1 653	2 126	300 000	292 000	300	-
Sindangkasih	-	20 000	20 000	22 100	-	-
Cihaurbeuti	-	-	18 000	18 500	-	-
Sadananya	-	-	167 000	55 123	-	-
Cipaku	-	-	44 331	-	-	-
Jatinagara	-	-	125 886	120 000	-	-
Panawangan	-	-	1 156 000	400 000	-	-
Kawali	-	-	850	119 990	-	-
Lumbung	-	-	41 808	15 576	-	-
Panjalu	-	-	645 799	79 317	-	-
Sukamantri	32 000	2 661	591 500	10 908	-	-
Panumbangan	-	-	31 700	17 000	-	-
Ciamis	77 692	775 577	5 427 516	2 744 361	1 650	16 760

Catatan/Note: *Angka Sementara (ASEM)/Preliminary Figures

Sumber/Source: BPS, Statistik Pertanian Hortikultura SPH-TBF/BPS-Statistics Indonesia, Agricultural Statistic for Horticulture SPH-TBF

Tabel 5.1.7 **Luas Panen Tanaman Biofarmaka Menurut Jenis Tanaman di Kabupaten Ciamis (m²), 2019–2022**
Table 5.1.7 **Harvested Area of Medicinal Plants by Kind of Plant in Ciamis Regency (m²), 2019–2022**

Jenis Tanaman Kind of Plants	2019	2020	2021	2022 ^x
(1)	(2)	(3)	(4)	(5)
Dlingo/Dringo/ <i>Calamus</i>	-	-	-	-
Jahe/ <i>Ginger</i>	661 960	290 860	200 126	1 425 623
Kapulaga/ <i>Java Cardamom</i>	2 362 509	1 860 465	4 648 456	1 307 115
Keji Beling/ <i>Verbenaceae</i>	-	-	-	-
Kencur/ <i>East Indian Galangal</i>	103 250	1 117 620	413 670	304 047
Kunyit/ <i>Turmeric</i>	186 721	151 090	100 890	1 699 391
Laos/Lengkuas/ <i>Galanga</i>	120 300	79 870	42 120	131 121
Lempuyang/ <i>Zingiber Aromaticum</i>	-	-	-	-
Lidah Buaya/ <i>Aloevera</i>	1 000	550	2 000	900
Mahkota Dewa ¹ / <i>Phaleria Macrocarpa</i>	-	-	-	-
Mengkudu/Pace ¹ / <i>Indian Mulberry</i>	2 321	2 396	6 146	2 051
Sambiloto/ <i>King of Bitter</i>	-	-	-	500
Temuireng/ <i>Black Turmeric</i>	-	-	-	39 191
Temukunci/ <i>Chinese Keys</i>	-	-	-	-
Temulawak/ <i>Java Turmeric</i>	-	-	-	-

Catatan/Note: ^xAngka Sementara (ASEM)/Preliminary Figures

¹Dalam Satuan Pohon/In Tree Units

Sumber/Source: BPS, Statistik Pertanian Hortikultura SPH-TBF/BPS-Statistics Indonesia, Agricultural Statistic for Horticulture SPH-TBF

Tabel 5.1.8 **Produksi Tanaman Biofarmaka Menurut Jenis Tanaman di Kabupaten Ciamis (kg), 2019–2022**
Production of Medicinal Plants by Kind of Plant in Ciamis Regency (kg), 2019–2022

Jenis Tanaman Kind of Plants	2019	2020	2021	2022 ^x
(1)	(2)	(3)	(4)	(5)
Dlingo/Dringo/ <i>Calamus</i>	-	-	-	-
Jahe/ <i>Ginger</i>	799 279	424 514	319 107	1 709 593
Kapulaga/ <i>Java Cardamom</i>	5 313 524	3 945 412	5 427 516	2 744 361
Keji Beling/ <i>Verbenaceae</i>	-	-	-	-
Kencur/ <i>East Indian Galangal</i>	153 785	1 654 440	572 814	272 330
Kunyit/ <i>Turmeric</i>	237 985	234 165	77 692	775 577
Laos/Lengkuas/ <i>Galanga</i>	88 000	202 760	68 313	144 225
Lempuyang/ <i>Zingiber Aromaticum</i>	-	-	-	-
Lidah Buaya/ <i>Aloevera</i>	6 500	2 100	1 650	16 760
Mahkota Dewa/ <i>Phaleria Macrocarpa</i>	-	-	-	-
Mengkudu/Pace/ <i>Indian Mulberry</i>	24 764	60 302	70 289	56 140
Sambiloto/ <i>King of Bitter</i>	-	-	-	150
Temuireng/ <i>Black Turmeric</i>	-	-	-	607 810
Temukunci/ <i>Chinese Keys</i>	-	-	-	-
Temulawak/ <i>Java Turmeric</i>	-	-	-	-

Catatan/Note: ^xAngka Sementara (ASEM)/Preliminary Figures

Sumber/Source: BPS, Statistik Pertanian Hortikultura SPH-TBF/BPS-Statistics Indonesia, Agricultural Statistic for Horticulture SPH-TBF

Tabel
Table 5.1.9

Luas Panen Tanaman Hias Menurut Kecamatan dan Jenis Tanaman di Kabupaten Ciamis (m²), 2021 and 2022
Harvested Area of Ornamental Plants by Subdistrict and Kind of Plant in Ciamis Regency (m²), 2021 and 2022

Kecamatan Subdistrict	Anggrek/ <i>Orchid</i>		Krisan/ <i>Chrysantemum</i>		Mawar/ <i>Rose</i>	
	2021	2022 ^x	2021	2022 ^x	2021	2022 ^z
(1)	(2)	(3)	(4)	(5)	(6)	(7)
Banjarsari	-	-	-	-	-	-
Banjaranyar	-	-	-	-	-	-
Lakbok	-	-	-	-	-	-
Purwadadi	-	-	-	-	-	-
Pamarican	-	-	-	-	-	-
Cidolog	-	-	-	-	-	-
Cimaragas	-	-	-	-	-	-
Cijeungjing	-	-	-	-	-	-
Cisaga	-	-	-	-	-	-
Tambaksari	-	-	-	-	-	-
Rancah	-	-	-	-	-	-
Rajadesa	-	-	-	-	-	-
Sukadana	-	-	-	-	-	-
Ciamis	-	-	-	-	-	-
Baregbeg	-	-	-	-	-	-
Cikoneng	-	-	-	-	-	-
Sindangkasih	-	-	-	-	-	-
Cihaurbeuti	-	-	-	-	-	-
Sadananya	-	-	-	-	-	-
Cipaku	-	-	-	-	-	-
Jatinagara	-	-	-	-	-	-
Panawangan	-	-	-	-	-	-
Kawali	-	-	-	-	-	-
Lumbung	-	-	-	-	-	-
Panjalu	-	-	-	-	-	-
Sukamantri	-	-	-	-	-	-
Panumbangan	-	-	-	-	-	-
Ciamis	-	-	-	-	-	-

Lanjutan Tabel/*Continued Table* 5.1.9

Kecamatan <i>Subdistrict</i>	Sedap Malam/ <i>Tuberose</i>		Melati/ <i>Jasmine</i>		Pedang-Pedangan/ <i>Sansevieria</i>	
	2021	2022 ^x	2021	2022 ^x	2021	2022 ^x
(1)	(2)	(3)	(4)	(5)	(6)	(7)
Banjarsari	-	-	-	-	-	-
Banjaranyar	-	-	-	-	-	-
Lakbok	-	-	-	-	-	-
Purwadadi	-	-	-	-	-	-
Pamarican	-	-	-	-	-	-
Cidolog	-	-	-	-	-	-
Cimaragas	-	-	-	-	-	-
Cijeungjing	100	1 300	-	-	-	-
Cisaga	-	-	-	-	-	-
Tambaksari	-	-	-	-	-	-
Rancah	-	-	-	-	-	-
Rajadesa	-	-	-	-	-	-
Sukadana	-	-	-	-	-	-
Ciamis	-	-	-	-	-	-
Baregbeg	-	-	-	-	-	-
Cikoneng	-	-	-	-	-	-
Sindangkasih	-	-	-	-	-	-
Cihaurbeuti	-	-	-	-	-	-
Sadananya	-	-	-	-	-	-
Cipaku	-	-	-	-	-	-
Jatinagara	-	-	-	-	-	-
Panawangan	-	-	-	-	-	-
Kawali	-	-	-	-	-	-
Lumbung	-	-	-	-	-	-
Panjalu	-	-	-	-	-	-
Sukamantri	-	-	-	-	-	-
Panumbangan	-	-	-	-	-	-
Ciamis	100	1 300	-	-	-	-

Catatan/*Note*: ^xAngka Sementara (ASEM)/*Preliminary Figures*

Sumber/*Source*: BPS, Statistik Pertanian Hortikultura SPH-TH/BPS-*Statistics Indonesia, Agricultural Statistik for Horticulture SPH-TH*

Tabel
Table 5.1.10

Produksi Tanaman Hias Menurut Kecamatan dan Jenis Tanaman di Kabupaten Ciamis (tangkai), 2021 and 2022
Production of Ornamental Plants by Subdistrict and Kind of Plant in Ciamis Regency (stalks), 2021 and 2022

Kecamatan Subdistrict	Anggrek/ <i>Orchid</i>		Krisan/ <i>Chrysantemum</i>		Mawar/ <i>Rose</i>	
	2021	2022 ^x	2021	2022 ^x	2021	2022 ^z
(1)	(2)	(3)	(4)	(5)	(6)	(7)
Banjarsari	-	-	-	-	-	-
Banjaranyar	-	-	-	-	-	-
Lakbok	-	-	-	-	-	-
Purwadadi	-	-	-	-	-	-
Pamarican	-	-	-	-	-	-
Cidolog	-	-	-	-	-	-
Cimaragas	-	-	-	-	-	-
Cijeungjing	-	-	-	-	-	-
Cisaga	-	-	-	-	-	-
Tambaksari	-	-	-	-	-	-
Rancah	-	-	-	-	-	-
Rajadesa	-	-	-	-	-	-
Sukadana	-	-	-	-	-	-
Ciamis	-	-	-	-	-	-
Baregbeg	-	-	-	-	-	-
Cikoneng	-	-	-	-	-	-
Sindangkasih	-	-	-	-	-	-
Cihaurbeuti	-	-	-	-	-	-
Sadananya	-	-	-	-	-	-
Cipaku	-	-	-	-	-	-
Jatinagara	-	-	-	-	-	-
Panawangan	-	-	-	-	-	-
Kawali	-	-	-	-	-	-
Lumbung	-	-	-	-	-	-
Panjalu	-	-	-	-	-	-
Sukamantri	-	-	-	-	-	-
Panumbangan	-	-	-	-	-	-
Ciamis	-	-	-	-	-	-

Lanjutan Tabel/*Continued Table* 5.1.10

Kecamatan Subdistrict	Sedap Malam/ Tuberose		Melati/ <i>Jasmine</i>		Pedang-Pedangan/ <i>Sansevieria</i>	
	2021	2022 ^x	2021	2022 ^x	2021	2022 ^x
(1)	(2)	(3)	(4)	(5)	(6)	(7)
Banjarsari	-	-	-	-	-	-
Banjaranyar	-	-	-	-	-	-
Lakbok	-	-	-	-	-	-
Purwadadi	-	-	-	-	-	-
Pamarican	-	-	-	-	-	-
Cidolog	-	-	-	-	-	-
Cimaragas	-	-	-	-	-	-
Cijeungjing	100	1 400	-	-	-	-
Cisaga	-	-	-	-	-	-
Tambaksari	-	-	-	-	-	-
Rancah	-	-	-	-	-	-
Rajadesa	-	-	-	-	-	-
Sukadana	-	-	-	-	-	-
Ciamis	-	-	-	-	-	-
Baregbeg	-	-	-	-	-	-
Cikoneng	-	-	-	-	-	-
Sindangkasih	-	-	-	-	-	-
Cihaurbeuti	-	-	-	-	-	-
Sadananya	-	-	-	-	-	-
Cipaku	-	-	-	-	-	-
Jatinagara	-	-	-	-	-	-
Panawangan	-	-	-	-	-	-
Kawali	-	-	-	-	-	-
Lumbung	-	-	-	-	-	-
Panjalu	-	-	-	-	-	-
Sukamantri	-	-	-	-	-	-
Panumbangan	-	-	-	-	-	-
Ciamis	100	1 400	-	-	-	-

Catatan/Note: ^xAngka Sementara (ASEM)/*Preliminary Figures*Sumber/Source: BPS, Statistik Pertanian Hortikultura SPH-TH/BPS-*Statistics Indonesia, Agricultural Statistik for Horticulture SPH-TH*

Tabel
Table 5.1.11

Luas Panen Tanaman Hias Menurut Jenis Tanaman di Kabupaten Ciamis (m²), 2019–2022
Harvested Area of Ornamental Plants by Kind of Plant in Ciamis Regency (m²), 2019–2022

Jenis Tanaman Kind of Plants	2019	2020	2021	2022 ^x
(1)	(2)	(3)	(4)	(5)
Anggrek/ <i>Orchid</i>	-	-	-	-
Anthurium Bunga/ <i>Flamingo Lily Flower</i>	-	-	-	-
Anthurium Daun/ <i>Anthurium</i>	-	-	-	-
Anyelir/ <i>Carnation</i>	-	-	-	-
Balanceng/ <i>Dieffenbacia</i>	-	-	-	-
Dracaena/ <i>Dracaena</i>	-	-	-	-
Euphorbia/ <i>Euphorbia</i>	-	-	-	-
Gladiol/ <i>Gladiol</i>	-	-	-	-
Hanjuang/ <i>Cordyline</i>	-	-	-	-
Herbras/ <i>Gerbera</i>	-	-	-	-
Kamboja Jepang/ <i>Adenium</i>	-	-	-	-
Keladi Hias/ <i>Caladium</i>	-	-	-	-
Krisan/ <i>Chrysantemum</i>	-	-	-	-
Mawar/ <i>Rose</i>	-	-	-	-
Melati/ <i>Jasmine</i>	-	-	-	-
Monstera/ <i>Monstera</i>	-	-	-	-
Pakis/ <i>Leather Leaf Fern</i>	-	-	-	-
Palem/ <i>Palm</i>	-	-	-	-
Pedang-Pedangan/ <i>Sansevieria</i>	-	-	-	-
Philodendron/ <i>Philodendron</i>	-	-	-	-
Pisang-Pisangan/ <i>Heliconia</i>	-	-	-	-
Sedap Malam/ <i>Tuberose</i>	-	-	100	1 300
Soka/ <i>Ixora</i>	-	-	-	-
Sri Rejeki/ <i>Aglaonema</i>	-	-	-	-

Catatan/Note: ^xAngka Sementara (ASEM)/Preliminary Figures

Sumber/Source: BPS, Statistik Pertanian Hortikultura SPH-TH/BPS-Statistics Indonesia, Agricultural Statistik for Horticulture SPH-TH

Tabel
Table 5.1.12**Produksi Tanaman Hias Menurut Jenis Tanaman di
Kabupaten Ciamis (tangkai), 2019–2022**
**Production of Ornamental Plants by Kind of Plant in Ciamis
Regency/ (stalks), 2019–2022**

Jenis Tanaman <i>Kind of Plants</i>	2019	2020	2021	2022 ^x
(1)	(2)	(3)	(4)	(5)
Anggrek/ <i>Orchid</i>	-	-	-	-
Anthurium Bunga/ <i>Flamingo Lily Flower</i>	-	-	-	-
Anthurium Daun/ <i>Anthurium</i>	-	-	-	-
Anyelir/ <i>Carnation</i>	-	-	-	-
Balanceng/ <i>Dieffenbacia</i>	-	-	-	-
Dracaena/ <i>Dracaena</i>	-	-	-	-
Euphorbia/ <i>Euphorbia</i>	-	-	-	-
Gladiol/ <i>Gladiol</i>	-	-	-	-
Hanjuang/ <i>Cordyline</i>	-	-	-	-
Herbras/ <i>Gerbera</i>	-	-	-	-
Kamboja Jepang/ <i>Adenium</i>	-	-	-	-
Keladi Hias/ <i>Caladium</i>	-	-	-	-
Krisan/ <i>Chrysantemum</i>	-	-	-	-
Mawar/ <i>Rose</i>	-	-	-	-
Melati/ <i>Jasmine</i>	-	-	-	-
Monstera/ <i>Monstera</i>	-	-	-	-
Pakis/ <i>Leather Leaf Fern</i>	-	-	-	-
Palem/ <i>Palm</i>	-	-	-	-
Pedang-Pedangan/ <i>Sansevieria</i>	-	-	-	-
Philodendron/ <i>Philodendron</i>	-	-	-	-
Pisang-Pisangan/ <i>Heliconia</i>	-	-	-	-
Sedap Malam/ <i>Tuberose</i>	-	-	100	1 400
Soka/ <i>Ixora</i>	-	-	-	-
Sri Rejeki/ <i>Aglaonema</i>	-	-	-	-

Catatan/Note: ^xAngka Sementara (ASEM)/Preliminary Figures

Sumber/Source: BPS, Statistik Pertanian Hortikultura SPH-TH/BPS-Statistics Indonesia, Agricultural Statistik for Horticulture SPH-TH

Tabel
Table 5.1.13

Produksi Buah-buahan Menurut Kecamatan dan Jenis Tanaman di Kabupaten Ciamis (kuintal), 2021 and 2022
Production of Fruits by Subdistrict and Kind of Plant in Ciamis Regency (kuintal), 2021 and 2022

Kecamatan Subdistrict	Mangga/Mango		Durian/Durian	
	2021*	2022	2021*	2022
(1)	(2)	(3)	(4)	(5)
Banjarsari	1 556	-	2 400	-
Banjarnyar	975	-	11 735	4 922
Lakbok	-	430	75	667
Purwadadi	2 224	32 950	-	740
Pamarican	8 200	2 520	18 039	2 328
Cidolog	780	-	314	-
Cimaragas	-	1 750	-	85
Cijeungjing	5 460	-	97	-
Cisaga	3 310	4 500	-	-
Tambaksari	-	-	19	50
Rancah	-	14 000	3 190	-
Rajadesa	-	-	134	-
Sukadana	-	100	540	5 600
Ciamis	4 210	9 290	15	4 228
Baregbeg	1 739	-	800	-
Cikoneng	-	-	69	-
Sindangkasih	532	-	10	-
Cihaurbeuti	-	79	-	240
Sadananya	-	216	199	184
Cipaku	249	-	800	-
Jatinagara	-	62	-	54
Panawangan	3 148	-	1 712	-
Kawali	1 442	3 260	592	3 690
Lumbung	-	-	-	-
Panjalu	257	-	-	-
Sukamantri	75	82	745	1 050
Panumbangan	35	-	85	-
Ciamis	34 192	69 239	41 570	23 838

Lanjutan Tabel/*Continued Table* 5.1.13

Kecamatan Subdistrict	Jeruk Siam/Orange/Tangerine		Pisang/Banana	
	2021*	2022	2021*	2022
(1)	(2)	(3)	(4)	(5)
Banjarsari	28	-	45 688	124 611
Banjaranyar	-	-	65 162	155 874
Lakbok	1 119	1 600	161 210	57 900
Purwadadi	788	1 656	167 083	166 617
Pamarican	1 120	1 744	54 650	68 214
Cidolog	446	2 250	24 000	93 970
Cimaragas	-	-	11 300	8 051
Cijeungjing	-	-	2 790	2 662
Cisaga	514	535	24 719	14 566
Tambaksari	-	-	3 804	5 143
Rancah	-	650	10 250	18 750
Rajadesa	-	-	15 261	3 764
Sukadana	-	100	56 430	59 991
Ciamis	42	85	17 912	57 500
Baregbeg	189	107	10 255	3 975
Cikoneng	-	-	1 910	3 400
Sindangkasih	-	-	29 326	33 061
Cihaurbeuti	-	-	8 519	561
Sadananya	-	-	6 159	23 426
Cipaku	-	-	12 200	32 950
Jatinagara	-	-	7 290	10 175
Panawangan	-	156	7 782	20 328
Kawali	523	2 434	7 955	12 750
Lumbung	-	-	2 616	4 784
Panjalu	526	-	1 055	666
Sukamantri	370	428	19 662	220
Panumbangan	-	-	2 013	6 600
Ciamis	5 665	11 745	777 001	990 509

Lanjutan Tabel/*Continued Table* 5.1.13

Kecamatan Subdistrict	Pepaya/Papaya		Salak/Snakefruit	
	2021*	2022	2021*	2022
(1)	(2)	(3)	(4)	(5)
Banjarsari	4 985	7 396	-	-
Banjaranyar	8 228	35 557	584	965
Lakbok	561	1 180	1	-
Purwadadi	69 500	97 120	1 339	584
Pamarican	62 875	74 811	-	34
Cidolog	7 750	137 386	1 137	1 800
Cimaragas	1 044	3 017	212	5 410
Cijeungjing	1 150	2 530	-	-
Cisaga	2 386	4 370	517	2 930
Tambaksari	930	254	55	69
Rancah	585	1 800	43	400
Rajadesa	1 336	3 640	-	-
Sukadana	1 035	467	210	2 277
Ciamis	931	760	512	2 210
Baregbeg	518	1 180	-	-
Cikoneng	148	570	-	-
Sindangkasih	1 996	1 982	5	-
Cihaurbeuti	89	72	30	-
Sadananya	231	488	-	3
Cipaku	830	1 650	-	-
Jatinagara	272	562	37	40
Panawangan	2 357	2 314	200	200
Kawali	649	945	42	832
Lumbang	-	350	-	-
Panjalu	775	420	-	-
Sukamantri	-	-	-	-
Panumbangan	250	60	42	217
Ciamis	171 411	380 881	4 966	17 971

Lanjutan Tabel/*Continued Table* 5.1.13

Kecamatan Subdistrict	Petai/ <i>Twisted Cluster Bean</i>		Nangka/ <i>Cempedak/Jackfruit</i>	
	2021*	2022	2021*	2022
(1)	(2)	(3)	(4)	(5)
Banjarsari	356	1 804	2 733	-
Banjaranyar	9 357	217 384	12 182	80 075
Lakbok	17	260	871	575
Purwadadi	494	1 559	534	2 437
Pamarican	4 278	9 330	5 684	3 955
Cidolog	7 410	9 116	422	35
Cimaragas	13 732	9 300	-	695
Cijeungjing	148	51	208	206
Cisaga	6 030	9 679	1 887	3 399
Tambaksari	129	173	779	150
Rancah	650	4 150	775	2 500
Rajadesa	3 924	420	1 507	774
Sukadana	3 043	13 666	-	3 540
Ciamis	140	10 700	1 050	5 700
Baregbeg	1 565	2 260	3 490	1 010
Cikoneng	60	90	464	440
Sindangkasih	412	168	428	572
Cihaurbeuti	26	638	-	808
Sadananya	845	544	245	280
Cipaku	825	-	177	300
Jatinagara	-	3 460	18	224
Panawangan	19 956	3 200	4 364	4 688
Kawali	716	6 290	220	299
Lumbung	205	-	107	50
Panjalu	302	500	1 371	1 600
Sukamantri	206	167	235	338
Panumbangan	22	-	92	80
Ciamis	74 848	304 909	39 843	114 730

Catatan/Note: *Angka Sementara (ASEM)/*Preliminary Figures*Sumber/Source: BPS, Statistik Pertanian Hortikultura SPH-BST/BPS-Statistics Indonesia, *Agricultural Statistic for Horticulture SPH-BST*

Tabel
Table 5.1.14

Produksi Buah-Buahan dan Sayuran Tahunan Menurut Jenis Tanaman di Kabupaten Ciamis (kuintal), 2019–2022
Production of Annual Fruits and Vegetables by Kind of Plant in Ciamis Regency (quintal), 2019–2022

Jenis Tanaman Kind of Plants	2019	2020	2021	2022 ^x
(1)	(2)	(3)	(4)	(5)
Buah–Buahan/Fruits:				
Alpukat/ <i>Avocado</i>	39 644	58 739	46 071	63 262
Anggur/ <i>Grape</i>	-	-	-	-
Apel/ <i>Apple</i>	-	-	-	-
Belimbing/ <i>Star Fruit</i>	1 496	1 756	2 846	5 467
Duku/Langsat/Kokosan/ <i>Duku</i>	40 806	28 274	8 392	9 152
Durian/ <i>Durian</i>	54 280	80 621	41 570	23 838
Jambu Air/ <i>Water Apple</i>	9 599	12 183	5 282	18 284
Jambu Biji/ <i>Guava</i>	19 374	20 752	11 966	17 530
Jengkol/ <i>Jengkol</i>	18 736	29 106	19 258	73 890
Jeruk Besar/ <i>Pomelo</i>	10 165	7 367	6 519	97
Jeruk Siam/Keprok/ <i>Orange/Tangerine</i>	9 955	9 961	5 665	11 745
Mangga/ <i>Mango</i>	57 851	98 778	34 192	69 239
Manggis/ <i>Mangosteen</i>	21 883	33 477	34 692	20 011
Markisa/Konyal/ <i>Passion fruit</i>	337	206	186	-
Melinjo/ <i>Gnetum/Melinjo</i>	12 237	7 118	6 193	30 101
Nangka/Cempedak/ <i>Jackfruit</i>	44 265	78 843	39 843	114 730
Nenas/ <i>Pineapple</i>	2 428	3 240	2 537	7 105
Pepaya/ <i>Papaya</i>	148 108	103 068	171 411	380 881
Petai/ <i>Twisted Cluster Bean</i>	92 505	89 643	74 848	304 909
Pisang/ <i>Banana</i>	942 131	717 941	777 001	990 509
Rambutan/ <i>Rambutan</i>	99 784	76 652	73 120	58 744
Salak/ <i>Snakefruit</i>	9 087	6 571	4 966	17 971
Sawo/ <i>Sapodilla/Sawo</i>	24 989	28 136	24 625	23 067
Sirsak/ <i>Soursop</i>	12 059	12 475	12 539	20 589
Sukun/ <i>Breadfruit</i>	12 786	17 820	12 334	10 100

Catatan/Note: ^xAngka Sementara (ASEM)/Preliminary Figures

Sumber/Source: BPS, Statistik Pertanian Hortikultura SPH-BST/BPS-Statistics Indonesia, Agricultural Statistic for Horticulture SPH-BST

5.2 PERKEBUNAN ESTATE CROPS

Tabel 5.2.1 Luas Areal Tanaman Perkebunan Menurut Kecamatan dan Jenis Tanaman di Kabupaten Ciamis (ha), 2021 dan 2022
Planted Area of Estate Crops by Subdistrict and Type of Crops in Ciamis Regency (ha), 2021 and 2022

Kecamatan Subdistrict	Kelapa Sawit/Oil Palm		Kelapa/Coconut	
	2021*	2022	2021*	2022
(1)	(2)	(3)	(4)	(5)
Banjarsari	-	-	1 501	1 501
Banjaranyar	-	-	1 025	1 025
Lakbok	-	-	1 094	1 011
Purwadadi	-	-	1 154	1 154
Pamarican	-	-	2 929	2 929
Cidolog	-	-	1 852	1 852
Cimaragas	-	-	1 670	1 670
Cijeungjing	-	-	1 878	1 888
Cisaga	-	-	2 179	2 179
Tambaksari	-	-	1 699	1 699
Rancah	-	-	2 220	2 226
Rajadesa	-	-	2 298	2 298
Sukadana	-	-	2 119	2 119
Ciamis	-	-	631	631
Baregbeg	-	-	746	746
Cikoneng	-	-	402	402
Sindangkasih	-	-	461	461
Cihaurbeuti	-	-	394	394
Sadananya	-	-	983	983
Cipaku	-	-	1 080	1 080
Jatinagara	-	-	745	745
Panawangan	-	-	1 029	995
Kawali	-	-	1 309	1 309
Lumbung	-	-	617	617
Panjalu	-	-	192	192
Sukamantri	-	-	147	147
Panumbangan	-	-	85	85
Ciamis	-	-	32 438	32 337

Lanjutan Tabel/Continued Table 5.2.1

Kecamatan Subdistrict	Karet/Rubber		Kopi/Coffee	
	2021*	2022	2021	2022*
(1)	(2)	(3)	(4)	(5)
Banjarsari	48	48	126	126
Banjaranyar	36	36	225	225
Lakbok	-	-	5	5
Purwadadi	-	-	2	3
Pamarican	41	41	82	82
Cidolog	4	4	40	40
Cimaragas	22	49	13	13
Cijeungjing	28	28	16	16
Cisaga	77	83	19	19
Tambaksari	228	227	99	99
Rancah	260	260	151	270
Rajadesa	-	-	384	385
Sukadana	208	208	37	37
Ciamis	-	-	11	11
Baregbeg	23	23	18	18
Cikoneng	-	-	24	24
Sindangkasih	6	6	104	113
Cihaurbeuti	-	-	61	61
Sadananya	8	8	72	72
Cipaku	17	17	59	59
Jatinagara	-	3	146	146
Panawangan	-	-	205	205
Kawali	-	-	29	29
Lumbung	-	-	37	37
Panjalu	-	-	207	207
Sukamantri	-	-	212	214
Panumbangan	-	-	219	219
Ciamis	1 005	1 040	2 606	2 738

Lanjutan Tabel/*Continued Table 5.2.1*

Kecamatan Subdistrict	Kakao/Cocoa		Tebu/Sugar cane	
	2021 ^x	2022	2021 ^x	2022
(1)	(2)	(3)	(4)	(5)
Banjarsari	185	185	-	-
Banjaranyar	23	23	-	-
Lakbok	31	47	-	-
Purwadadi	35	35	-	-
Pamarican	75	75	-	-
Cidolog	37	37	-	-
Cimaragas	99	99	-	-
Cijeungjing	35	35	-	-
Cisaga	175	177	-	-
Tambaksari	84	84	-	-
Rancah	278	198	-	-
Rajadesa	209	209	-	-
Sukadana	224	224	-	-
Ciamis	26	19	-	-
Baregbeg	29	29	-	-
Cikoneng	17	17	-	-
Sindangkasih	24	24	-	-
Cihaurbeuti	14	14	-	-
Sadananya	20	20	-	-
Cipaku	25	25	-	-
Jatinagara	37	37	-	-
Panawangan	16	16	-	-
Kawali	10	10	-	-
Lumbung	28	28	-	-
Panjalu	17	20	-	-
Sukamantri	-	-	-	-
Panumbangan	12	12	-	-
Ciamis	1 764	1 698	-	-

Lanjutan Tabel/Continued Table 5.2.1

Kecamatan Subdistrict	Teh/Tea		Tembakau/Tobacco	
	2021	2022 ^x	2021	2022 ^x
(1)	(2)	(3)	(4)	(5)
Banjarsari	-	-	4	6
Banjaranyar	-	-	-	-
Lakbok	-	-	-	-
Purwadadi	-	-	1	2
Pamarican	-	-	5	9
Cidolog	-	-	-	-
Cimaragas	-	-	-	-
Cijeungjing	-	-	-	-
Cisaga	-	-	-	-
Tambaksari	-	-	-	-
Rancah	-	-	-	-
Rajadesa	-	-	-	-
Sukadana	-	-	-	-
Ciamis	-	-	-	-
Baregbeg	-	-	-	-
Cikoneng	4	4	-	-
Sindangkasih	5	5	-	-
Cihaurbeuti	35	35	-	-
Sadananya	7	7	-	-
Cipaku	7	7	-	-
Jatinagara	-	-	-	-
Panawangan	-	-	-	-
Kawali	3	3	-	-
Lumbung	-	-	-	-
Panjalu	25	25	-	-
Sukamantri	70	40	-	-
Panumbangan	18	18	-	-
Ciamis	174	144	10	17

Sumber/Source: Dinas Pertanian dan Ketahanan Pangan Kabupaten Ciamis/Department Of Agriculture and Food Security Ciamis Regency

Tabel
Table 5.2.2**Produksi Perkebunan Menurut Kecamatan dan Jenis Tanaman di Kabupaten Ciamis (ton), 2021 dan 2022**
Production of Estate by Subdistrict and Type of Crops in Ciamis Regency (ton), 2021 and 2022

Kecamatan Subdistrict	Kelapa Sawit/Oil Palm		Kelapa/Coconut	
	2021	2022*	2021	2022*
(1)	(2)	(3)	(4)	(5)
Banjarsari	-	-	992	992
Banjaranyar	-	-	540	540
Lakbok	-	-	696	751
Purwadadi	-	-	747	747
Pamarican	-	-	1 100	1 100
Cidolog	-	-	1 101	1 101
Cimaragas	-	-	1 126	1 126
Cijeungjing	-	-	928	933
Cisaga	-	-	1 197	1 197
Tambaksari	-	-	1 058	1 058
Rancah	-	-	871	871
Rajadesa	-	-	1 259	1 259
Sukadana	-	-	1 274	1 274
Ciamis	-	-	190	166
Baregbeg	-	-	420	420
Cikoneng	-	-	196	196
Sindangkasih	-	-	253	249
Cihaurbeuti	-	-	162	162
Sadananya	-	-	585	585
Cipaku	-	-	664	664
Jatinagara	-	-	353	353
Panawangan	-	-	525	416
Kawali	-	-	620	587
Lumbang	-	-	299	299
Panjalu	-	-	39	40
Sukamantri	-	-	44	9
Panumbangan	-	-	37	37
Ciamis	-	-	17 275	17 131

Lanjutan Tabel/Continued Table 5.2.2

Kecamatan Subdistrict	Karet/Rubber		Kopi/Coffee	
	2021	2022*	2021	2022*
(1)	(2)	(3)	(4)	(5)
Banjarsari	2	2	98	22
Banjaranyar	2	2	86	86
Lakbok	-	-	4	4
Purwadadi	-	-	1	1
Pamarican	12	12	59	59
Cidolog	0	0	25	25
Cimaragas	4	11	7	7
Cijeungjing	6	6	12	12
Cisaga	1	46	12	12
Tambaksari	1	35	65	65
Rancah	28	28	56	55
Rajadesa	-	-	99	261
Sukadana	54	54	12	12
Ciamis	-	-	4	3
Baregbeg	8	8	7	7
Cikoneng	-	-	9	9
Sindangkasih	3	2	4	45
Cihaurbeuti	-	-	9	29
Sadananya	-	-	7	7
Cipaku	3	3	24	24
Jatinagara	-	-	106	58
Panawangan	-	-	123	114
Kawali	-	-	11	9
Lumbung	-	-	12	12
Panjalu	-	-	20	31
Sukamantri	-	-	56	86
Panumbangan	-	-	23	30,96
Ciamis	123	208	935	1 084

Lanjutan Tabel/*Continued Table* 5.2.2

Kecamatan Subdistrict	Kakao/Cocoa		Tebu/Sugar cane	
	2021	2022 ^a	2021	2022 ^a
(1)	(2)	(3)	(4)	(5)
Banjarsari	19	19	-	-
Banjaranyar	2	2	-	-
Lakbok	3	3	-	-
Purwadadi	7	3	-	-
Pamarican	14	14	-	-
Cidolog	5	5	-	-
Cimaragas	29	19	-	-
Cijeungjing	4	4	-	-
Cisaga	8	2	-	-
Tambaksari	22	7,29	-	-
Rancah	22	7	-	-
Rajadesa	24	24	-	-
Sukadana	11	11	-	-
Ciamis	5	3	-	-
Baregbeg	1	1	-	-
Cikoneng	3	3	-	-
Sindangkasih	1	0	-	-
Cihaurbeuti	2	2	-	-
Sadananya	5	5	-	-
Cipaku	3	3	-	-
Jatinagara	6	3	-	-
Panawangan	3	3	-	-
Kawali	2	2	-	-
Lumbung	1	1	-	-
Panjalu	4	0	-	-
Sukamantri	-	0	-	-
Panumbangan	3	3	-	-
Ciamis	209	150	-	-

Lanjutan Tabel/Continued Table 5.2.2

Kecamatan Subdistrict	Teh/Tea		Tembakau/Tobacco	
	2021	2022 ^x	2021	2022 ^x
(1)	(2)	(3)	(4)	(5)
Banjarsari	-	-	18	21
Banjaranyar	-	-	-	-
Lakbok	-	-	-	-
Purwadadi	-	-	4	2
Pamarican	-	-	25	51
Cidolog	-	-	-	-
Cimaragas	-	-	-	-
Cijeungjing	-	-	-	-
Cisaga	-	-	-	-
Tambaksari	-	-	-	-
Rancah	-	-	-	-
Rajadesa	-	-	-	-
Sukadana	-	-	-	-
Ciamis	-	-	-	-
Baregbeg	-	-	-	-
Cikoneng	-	-	-	-
Sindangkasih	-	-	-	-
Cihaurbeuti	18	18	-	-
Sadananya	-	-	-	-
Cipaku	-	-	-	-
Jatinagara	-	-	-	-
Panawangan	-	-	-	-
Kawali	-	-	-	-
Lumbung	-	-	-	-
Panjalu	14	-	-	-
Sukamantri	36	14	-	-
Panumbangan	9	9	-	-
Ciamis	77	41	47	74

Sumber/Source: Dinas Pertanian dan Ketahanan Pangan Kabupaten Ciamis/Department Of Agriculture and Food Security Ciamis Regency

Tabel
Table 5.2.3

Luas Areal Tanaman Perkebunan Rakyat Menurut Jenis Tanaman di Kabupaten Ciamis (ha), 2018–2022
Planted Area of Estate Crops by Type of Crops in Ciamis Regency (ha), 2018–2022

Jenis Tanaman <i>Kind of Plants</i>	2018	2019	2020	2021	2022 ^x
(1)	(2)	(3)	(4)	(5)	(6)
Tanaman Tahunan Perennial Crops					
Karet/ <i>Rubber</i>	1,005	1,005	1,005	1,008	1,040
Kelapa/ <i>Coconut</i>	28,997	32,639	32,438	32,337	32,337
Kelapa Sawit/ <i>Oil Palm</i>	-	-	-	-	-
Kopi/ <i>Coffee</i>	2,142	2,511	2,610	2,738	2,738
Kakao/ <i>Cocoa</i>	2,102	1,764	1,764	1,703	1,698
Teh/ <i>Tea</i>	169	174	174	144	144
Jambu Mete/ <i>Cashew Nut</i>	-	-	-	-	-
Pala/ <i>Nutmeg</i>	939	928	928	909	884
Lada/ <i>Pepper</i>	215	209	211	208	210
Tanaman Semusim Seasonal Crops					
Tebu/ <i>Sugar Cane</i>	-	-	-	-	-
Tembakau/ <i>Tobacco</i>	17	17	17	17	17
Nilam/ <i>Patchouli</i>	-	-	-	-	-

Sumber/*Source*: Dinas Pertanian dan Ketahanan Pangan Kabupaten Ciamis/*Department Of Agriculture and Food Security Ciamis Regency*

Tabel 5.2.4 **Produksi Perkebunan Rakyat Menurut Jenis Tanaman di Kabupaten Ciamis (ton), 2018–2022**
Production of Estates by Type of Crops in Ciamis Regency (ton), 2018–2022

Jenis Tanaman <i>Kind of Plants</i>	2018	2019	2020	2021	2022 ^x
(1)	(2)	(3)	(4)	(5)	(6)
Tanaman Tahunan Perennial Crops					
Karet/ <i>Rubber</i>	123	123	123	162	208
Kelapa/ <i>Coconut</i>	19,731	17,225	17,212	17,164	17,131
Kelapa Sawit/ <i>Oil Palm</i>	-	-	-	-	-
Kopi/ <i>Coffee</i>	726	951	951	1,185	1,084
Kakao/ <i>Cocoa</i>	203	192	192	158	150
Teh/ <i>Tea</i>	59	77	77	41	41
Jambu Mete/ <i>Cashew Nut</i>	-	-	-	-	-
Pala/ <i>Nutmeg</i>	24	24	24	31	39
Lada/ <i>Pepper</i>	56	56	56	53	57
Tanaman Semusim Seasonal Crops					
Tebu/ <i>Sugar Cane</i>	-	-	-	-	-
Tembakau/ <i>Tobacco</i>	74	74	74	74	74
Nilam/ <i>Patchouli</i>	-	-	-	-	-

Sumber/*Source*: Dinas Pertanian dan Ketahanan Pangan Kabupaten Ciamis/*Department Of Agriculture and Food Security Ciamis Regency*

5.3 TANAMAN PANGAN FOOD CROPS

Tabel 5.3.1 Luas Panen, Produktivitas, dan Produksi Padi Menurut Periode Panen di Kabupaten Ciamis, 2022^x
Harvested Area, Productivity, and Production of Rice by Harvesting Period in Ciamis Regency, 2022^x

Periode Panen <i>Harvesting Period</i>	Luas Panen (Ha) <i>Harvested Area (Ha)</i>	Produktivitas (Ton/Ha) <i>Productivity (Ton/Ha)</i>	Produksi (Ton - GKG) <i>Production (Ton - Milled Dry Grain)</i>
(1)	(2)	(3)	(4)
Januari - September <i>January - September</i>	47 580	5,57	265 069
Oktober - Desember <i>October - December</i>	9 151	5,43	49 645
Jumlah/Total	56 731	5,55	314 714

Catatan/Notes: Luas panen padi Oktober–Desember 2022 adalah angka potensi
Sumber/Source: Kerangka Sampel Area (KSA) Padi/Area Sampling Frame

Tabel 5.3.2 **Produksi dan Konsumsi Beras Menurut Periode Panen di Kabupaten Ciamis, 2022**
Table **Production and Consumption of Rice by Harvesting Period in Ciamis Regency, 2022**

Periode Panen <i>Harvesting Period</i>	Produksi (Ton - Beras) <i>Production (Ton - Rice)</i>	Konsumsi (Ton - Beras) <i>Consumption (Ton - Rice)</i>
(1)	(2)	(3)
Januari - September <i>January - September</i>	153 073	...
Oktober - Desember <i>October - December</i>	28 669	...
Jumlah/Total	181 742	...

Catatan/Notes: Produksi beras September 2022 adalah angka sementara, karena produksi padi September 2022 masih menggunakan rata-rata produktivitas Subround III periode 2018–2021/ *September 2022 rice production is a provisional figure, because September 2022 rice production still uses the average productivity of Subround III for the 2018–2021*
 Produksi beras Oktober–Desember 2022 adalah angka sementara karena produksi padi Oktober–Desember 2022 masih menggunakan angka potensi luas panen dan rata-rata produktivitas Subround III periode 2018–2021/ *Rice production October–December 2022 is a provisional figure because rice production October–December 2022 still uses figures for potential harvested area and average productivity of Subround III for the 2018–2021 period*

Sumber/Source: Kerangka Sampel Area (KSA) Padi/Area Sampling Frame

Tabel
Table 5.3.3**Luas Tanam, Luas Panen, dan Produksi Jagung Dirinci per Kecamatan di Kabupaten Ciamis, 2022**
Planted Area, Harvested Area, and Production of Corn per Subdistrict in Ciamis Regency, 2022

Kecamatan Subdistrict	Luas Tanam (Ha) Planted Area (Ha)	Luas Panen (Ha) Harvested Area (Ha)	Produksi (Ton) Production (Ton)	Rata-Rata Produksi (Kw/Ha) Average Production (Qui/Ha)
(1)	(2)	(3)	(4)	(5)
Banjarsari	1	1	5	5,00
Banjaranyar	64	7	28	4,00
Lakbok	9	3	15	5,00
Purwadadi	-	-	-	-
Pamarican	123	131	881	6,72
Cidolog	36	90	565	6,28
Cimaragas	-	5	33	6,60
Cijeungjing	158	129	814	6,31
Cisaga	248	249	1 490	5,98
Tambaksari	306	572	4 116	7,20
Rancah	35	80	645	8,06
Rajadesa	55	62	442	7,13
Sukadana	162	462	2 885	6,25
Ciamis	14	11	76	6,91
Baregbeg	42	56	351	6,27
Cikoneng	10	47	291	6,19
Sindangkasih	-	-	-	-
Cihaurbeuti	-	-	-	-
Sadananya	17	17	95	5,56
Cipaku	64	59	401	6,80
Jatinagara	58	217	1 299	5,99
Panawangan	95	90	623	6,92
Kawali	10	81	426	5,26
Lumbung	10	-	-	-
Panjalu	66	62	313	5,05
Sukamantri	22	69	411	5,96
Panumbangan	659	584	4 385	7,51
Ciamis 2022	2 264	3 084	20 590	6,68
2021	3 724	5 278	36 253	6,87

Sumber/Source: Dinas Pertanian dan Ketahanan Pangan Kabupaten Ciamis/Department Of Agriculture and Food Security Ciamis Regency

Tabel 5.3.4 Luas Tanam, Luas Panen, dan Produksi Kedelai Dirinci per Kecamatan di Kabupaten Ciamis, 2022
Planted Area, Harvested Area, and Production of Soybean per Subdistrict in Ciamis Regency, 2022

Kecamatan Subdistrict	Luas Tanam (Ha) Planted Area (Ha)	Luas Panen (Ha) Harvested Area (Ha)	Produksi (Ton) Production (Ton)	Rata-Rata Produksi (Kw/Ha) Average Production (Qui/Ha)
(1)	(2)	(3)	(4)	(5)
Banjarsari	325	160	312	1,95
Banjaranyar	270	266	373	1,40
Lakbok	-	-	-	-
Purwadadi	-	-	-	-
Pamarican	75	-	-	-
Cidolog	11	7	9	1,29
Cimaragas	10	10	16	1,60
Cijeungjing	-	-	-	-
Cisaga	10	10	13	1,30
Tambaksari	-	-	-	-
Rancah	20	20	36	1,80
Rajadesa	30	30	61	2,03
Sukadana	60	60	103	1,72
Ciamis	4	4	6	1,50
Baregbeg	-	-	-	-
Cikoneng	-	-	-	-
Sindangkasih	2	2	4	2,00
Cihaurbeuti	-	-	-	-
Sadananya	-	-	-	-
Cipaku	-	1	1	1,00
Jatinagara	-	-	-	-
Panawangan	-	-	-	-
Kawali	-	-	-	-
Lumbang	-	-	-	-
Panjalu	-	-	-	-
Sukamantri	-	-	-	-
Panumbangan	-	-	-	-
Ciamis 2022	817	570	934	1,64
2021	896	825	1 466	1,78

Sumber/Source: Dinas Pertanian dan Ketahanan Pangan Kabupaten Ciamis/Department Of Agriculture and Food Security Ciamis Regency

Tabel
Table 5.3.5

**Luas Tanam, Luas Panen, dan Produksi Kacang Hijau
Dirinci per Kecamatan di Kabupaten Ciamis, 2022**
*Planted Area, Harvested Area, and Production of Green
Beans per Subdistrict in Ciamis Regency, 2022*

Kecamatan Subdistrict	Luas Tanam (Ha) Planted Area (Ha)	Luas Panen (Ha) Harvested Area (Ha)	Produksi (Ton) Production (Ton)	Rata-Rata Produksi (Kw/Ha) Average Production (Qui/Ha)
(1)	(2)	(3)	(4)	(5)
Banjarsari	197	188	263	1,40
Banjaranyar	20	20	26	1,30
Lakbok	-	-	-	-
Purwadadi	80	-	-	-
Pamarican	-	-	-	-
Cidolog	-	-	-	-
Cimaragas	-	-	-	-
Cijeungjing	-	-	-	-
Cisaga	-	-	-	-
Tambaksari	-	-	-	-
Rancah	-	-	-	-
Rajadesa	-	-	-	-
Sukadana	-	-	-	-
Ciamis	-	-	-	-
Baregbeg	-	-	-	-
Cikoneng	-	-	-	-
Sindangkasih	-	-	-	-
Cihaurbeuti	-	-	-	-
Sadananya	-	-	-	-
Cipaku	-	-	-	-
Jatinagara	-	-	-	-
Panawangan	-	-	-	-
Kawali	-	-	-	-
Lumbung	-	-	-	-
Panjalu	-	-	-	-
Sukamantri	-	-	-	-
Panumbangan	-	-	-	-
Ciamis 2022	297	208	289	1,39
2021	138	139	161	1,16

Sumber/Source: Dinas Pertanian dan Ketahanan Pangan Kabupaten Ciamis/Department Of Agriculture and Food Security Ciamis Regency

Tabel
Table 5.3.6

**Luas Tanam, Luas Panen, dan Produksi Kacang Tanah
Dirinci per Kecamatan di Kabupaten Ciamis, 2022
Planted Area, Harvested Area, and Production of Peanuts
per Subdistrict in Ciamis Regency, 2022**

Kecamatan Subdistrict	Luas Tanam (Ha) Planted Area (Ha)	Luas Panen (Ha) Harvested Area (Ha)	Produksi (Ton) Production (Ton)	Rata-Rata Produksi (Kw/Ha) Average Production (Qui/Ha)
(1)	(2)	(3)	(4)	(5)
Banjarsari	2	-	-	-
Banjaranyar	26	67	99	1,48
Lakbok	1	2	2	1,00
Purwadadi	3	4	19	4,75
Pamarican	91	56	76	1,36
Cidolog	-	-	-	-
Cimaragas	-	-	-	-
Cijeungjing	15	16	76	4,75
Cisaga	24	20	52	2,60
Tambaksari	13	29	44	1,52
Rancah	-	2	6	3,00
Rajadesa	3	-	-	-
Sukadana	5	5	18	3,60
Ciamis	2	3	9	3,00
Baregbeg	8	7	18	2,57
Cikoneng	4	4	5	1,25
Sindangkasih	-	-	-	-
Cihaurbeuti	-	-	-	-
Sadananya	19	85	201	2,37
Cipaku	10	8	20	2,50
Jatinagara	12	16	30	1,88
Panawangan	53	45	121	2,69
Kawali	5	5	15	3,00
Lumbung	6	5	16	3,20
Panjalu	4	15	50	3,33
Sukamantri	-	-	-	-
Panumbangan	6	4	15	3,75
Ciamis 2022	312	398	892	2,24
2021	456	559	1 466	1,78

Sumber/Source: Dinas Pertanian dan Ketahanan Pangan Kabupaten Ciamis/Department Of Agriculture and Food Security Ciamis Regency

Tabel
Table 5.3.7**Luas Tanam, Luas Panen, dan Produksi Ubi Kayu Dirinci per Kecamatan di Kabupaten Ciamis, 2022**
Planted Area, Harvested Area, and Production of Cassava per Subdistrict in Ciamis Regency, 2022

Kecamatan Subdistrict	Luas Tanam (Ha) Planted Area (Ha)	Luas Panen (Ha) Harvested Area (Ha)	Produksi (Ton) Production (Ton)	Rata-Rata Produksi (Kw/Ha) Average Production (Qui/Ha)
(1)	(2)	(3)	(4)	(5)
Banjarsari	26	-	-	-
Banjaranyar	58	233	5 126	22,00
Lakbok	1	2	26	13,00
Purwadadi	2	2	93	46,50
Pamarican	8	10	179	17,90
Cidolog	27	84	2 184	26,00
Cimaragas	1	1	22	22,00
Cijeungjing	125	177	3 195	18,05
Cisaga	17	5	85	17,00
Tambaksari	37	60	1 147	19,12
Rancah	13	85	-	-
Rajadesa	25	19	272	14,32
Sukadana	45	200	4 000	20,00
Ciamis	5	6	132	22,00
Baregbeg	13	12	182	15,17
Cikoneng	6	5	92	18,40
Sindangkasih	10	35	620	17,71
Cihaurbeuti	21	24	408	17,00
Sadananya	48	33	1 262	38,24
Cipaku	12	10	198	19,80
Jatinagara	95	45	925	20,56
Panawangan	75	40	864	21,60
Kawali	21	25	586	23,44
Lumbung	1	9	149	16,56
Panjalu	14	17	187	11,00
Sukamantri	20	23	535	23,26
Panumbangan	9	15	293	19,53
Ciamis 2022	735	1 177	22 762	19,34
2021	1 240	1 559	32 755	21,01

Sumber/Source: Dinas Pertanian dan Ketahanan Pangan Kabupaten Ciamis/Department Of Agriculture and Food Security Ciamis Regency

Tabel
Table 5.3.8

Luas Tanam, Luas Panen, dan Produksi Ubi Jalar Dirinci per Kecamatan di Kabupaten Ciamis, 2022
Planted Area, Harvested Area, and Production of Sweet Potatoes per Subdistrict in Ciamis Regency, 2022

Kecamatan Subdistrict	Luas Tanam (Ha) Planted Area (Ha)	Luas Panen (Ha) Harvested Area (Ha)	Produksi (Ton) Production (Ton)	Rata-Rata Produksi (Kw/Ha) Average Production (Qui/Ha)
(1)	(2)	(3)	(4)	(5)
Banjarsari	1	-	-	-
Banjaranyar	-	-	-	-
Lakbok	2	1	10	10,00
Purwadadi	-	-	-	-
Pamarican	5	7	72	10,29
Cidolog	1	5	110	22,00
Cimaragas	-	1	15	15,00
Cijeungjing	1	2	17	8,50
Cisaga	-	-	-	-
Tambaksari	5	7	119	17,00
Rancah	10	-	-	-
Rajadesa	-	1	10	10,00
Sukadana	-	-	-	-
Ciamis	7	8	158	19,75
Baregbeg	3	4	44	11,00
Cikoneng	4	4	32	8,00
Sindangkasih	-	-	-	-
Cihaurbeuti	12	8	152	19,00
Sadananya	17	10	232	23,20
Cipaku	-	-	-	-
Jatinagara	2	36	472	13,11
Panawangan	24	-	-	-
Kawali	-	-	-	-
Lumbung	6	4	36	9,00
Panjalu	7	13	143	11,00
Sukamantri	4	10	128	12,80
Panumbangan	5	8	88	11,00
Ciamis 2022	116	129	1 838	14,25
2021	142	140	1 975	14,11

Sumber/Source: Dinas Pertanian dan Ketahanan Pangan Kabupaten Ciamis/Department Of Agriculture and Food Security Ciamis Regency

5.4 PETERNAKAN LIVESTOCK

Tabel 5.4.1 **Produksi Peternakan Menurut Satuannya di Kabupaten Ciamis, 2018-2022**
Production of Livestock by Its Units in Ciamis Regency, 2018-2022

Jenis Produksi Type of Production	2018	2019	2020	2021	2022
(1)	(2)	(3)	(4)	(5)	(6)
Telur / Egg (Kg)					
1 Ayam Ras / Chicken	11 439 924	39 042 000	45 281 000	25 950 509	26 365 713
2 Ayam Kampung / Kampong Chicken	912 829	3 224 607	3 218 157	3 292 174	3 308 635
3 Itik / Duck	1 124 799	1 145 531	1 100 365	1 105 863	1 122 454
Susu / Milk (Liter)	244 172	236 068	171 953	161 591	82 571
Kulit / Skin (Lembar/Sheet)					
1 Sapi / Cow	5 133	5 187	5 239	7 908	8 579
2 Kerbau / Buffalo	292	295	298	295	14
3 Domba / Sheep	32 191	13 812	15 396	14 938	14 651
4 Kambing / Goat	21 616	9 950	10 998	4 422	1 777
Daging / Meat (Kg)					
1 Sapi / Cow	1 167 963	1 180 368	1 219 115	1 840 192	1 996 442
2 Kerbau / Buffalo	60 698	61 353	61 945	61 322	2 910
3 Domba / Sheep	456 146	195 716	218 161	211 686	207 605
4 Kambing / Goat	340 668	156 813	173 344	69 691	83 176
5 Babi / Pig	-	-	-	-	-
6 Kuda / Horse	-	-	-	-	-
7 Ayam Pedaging / Chicken	118 441 268	120 630 000	126 694 000	140 831 744	142 967 805
8 Ayam Kampung / Kampong Chicken	1 528 522	1 543 958	1 540 870	1 576 309	1 584 191
9 Itik / Duck	134 320	136 796	136 659	137 342	139 402
Tulang / Bone (Kg)	-	-	-	-	-

Sumber/Source: Dinas Peternakan dan Perikanan Kabupaten Ciamis/Department Of Livestock and Fishery Ciamis Regency

Tabel
Table 5.4.2

Populasi Ternak Besar, Kecil dan Unggas Menurut Jenis Dirinci per Kecamatan di Kabupaten Ciamis, 2022
Population of Large Livestock, Small Livestock and Poultry by Type and Subdistrict in Ciamis Regency, 2022

Kecamatan Subdistrict	Sapi Potong/Beef			Sapi Perah/Dairy Cow		
	Jantan Male	Betina Female	Jumlah Total	Jantan Male	Betina Female	Jumlah Total
(1)	(2)	(3)	(4)	(5)	(6)	(7)
Banjarsari	52	81	133	-	-	-
Banjaranyar	35	56	91	-	-	-
Lakbok	75	44	119	-	-	-
Purwadadi	16	13	29	-	-	-
Pamarican	85	455	540	-	-	-
Cidolog	217	154	371	-	-	-
Cimaragas	95	38	133	-	-	-
Cijeungjing	482	66	548	-	-	-
Cisaga	231	127	358	-	-	-
Tambaksari	217	1 442	1 659	-	-	-
Rancah	1 165	582	1 747	-	-	-
Rajadesa	337	100	437	-	-	-
Sukadana	134	44	178	-	-	-
Ciamis	206	218	424	-	-	-
Baregbeg	124	13	137	-	-	-
Cikoneng	170	351	521	-	-	-
Sindangkasih	183	20	203	-	-	-
Cihaurbeuti	85	5	90	-	-	-
Sadananya	105	43	148	-	-	-
Cipaku	36	5	41	-	-	-
Jatinagara	44	2	46	-	-	-
Panawangan	506	32	538	-	-	-
Kawali	22	1	23	-	-	-
Lumbung	6	2	8	-	-	-
Panjalu	750	60	810	6	18	24
Sukamantri	428	137	565	-	-	-
Panumbangan	527	131	658	-	-	-
Ciamis 2022	6 333	4 222	10 555	6	18	24
2021	6 270	4 180	10 450	16	47	63

Lanjutan Tabel/Continued Table 5.4.2

Kecamatan Subdistrict	Kuda/Horse			Kerbau/Buffalo		
	Jantan Male	Betina Female	Jumlah Total	Jantan Male	Betina Female	Jumlah Total
(1)	(8)	(9)	(10)	(11)	(12)	(13)
Banjarsari	3	2	5	1	2	3
Banjaranyar	3	2	5	2	2	4
Lakbok	6	2	8	15	16	31
Purwadadi	-	-	-	2	5	7
Pamarican	-	-	-	19	366	385
Cidolog	-	-	-	132	316	448
Cimaragas	-	-	-	2	20	22
Cijeungjing	-	-	-	4	2	6
Cisaga	-	-	-	18	30	48
Tambaksari	-	-	-	2	31	33
Rancah	-	-	-	24	20	44
Rajadesa	-	-	-	90	21	111
Sukadana	-	-	-	11	20	31
Ciamis	5	5	10	33	26	59
Baregbeg	-	-	-	15	5	20
Cikoneng	6	4	10	39	137	176
Sindangkasih	-	-	-	22	37	59
Cihaurbeuti	2	5	7	23	52	75
Sadananya	-	-	-	40	45	85
Cipaku	-	-	-	12	20	32
Jatinagara	-	-	-	4	7	11
Panawangan	-	-	-	82	101	183
Kawali	-	-	-	11	9	20
Lumbung	-	-	-	25	31	56
Panjalu	-	-	-	95	164	259
Sukamantri	-	-	-	10	9	19
Panumbangan	-	-	-	20	14	34
Ciamis 2022	25	20	45	753	1 508	2 261
2021	41	35	76	846	1 694	2 540

Lanjutan Tabel/Continued Table 5.4.2

Kecamatan Subdistrict	Kambing/Goat			Domba/Sheep		
	Jantan Male	Betina Female	Jumlah Total	Jantan Male	Betina Female	Jumlah Total
(1)	(14)	(15)	(16)	(17)	(18)	(19)
Banjarsari	1 838	2 450	4 288	587	869	1 456
Banjarnyar	1 356	1 807	3 163	477	707	1 184
Lakbok	466	743	1 209	3 442	4 964	8 406
Purwadadi	1 064	13 629	14 693	675	8 879	9 554
Pamarican	860	13 841	14 701	2 563	9 097	11 660
Cidolog	2 076	4 359	6 435	1 163	3 243	4 406
Cimaragas	687	2 070	2 757	440	922	1 362
Cijeungjing	881	964	1 845	253	213	466
Cisaga	393	1 807	2 200	799	5 633	6 432
Tambaksari	1 684	5 631	7 315	2 303	4 936	7 239
Rancah	12 926	13 962	26 888	11 383	18 157	29 540
Rajadesa	1 089	5 694	6 783	599	1 570	2 169
Sukadana	1 333	2 185	3 518	1 083	2 529	3 612
Ciamis	3 163	2 916	6 079	1 254	1 592	2 846
Baregbeg	687	1 735	2 422	341	1 381	1 722
Cikoneng	930	2 507	3 437	26	204	230
Sindangkasih	1 180	1 912	3 092	857	3 489	4 346
Cihaurbeuti	4 714	3 501	8 215	910	4 564	5 474
Sadananya	271	758	1 029	287	608	895
Cipaku	2 546	4 244	6 790	2 420	3 992	6 412
Jatinagara	2 912	6 703	9 615	750	2 365	3 115
Panawangan	6 805	12 146	18 951	3 769	7 200	10 969
Kawali	2 687	7 637	10 324	281	767	1 048
Lumbung	516	610	1 126	288	356	644
Panjalu	5 532	8 958	14 490	475	557	1 032
Sukamantri	3 380	3 598	6 978	1 024	1 447	2 471
Panumbangan	4 153	7 895	12 048	3 021	6 523	9 544
Ciamis 2022	66 129	134 262	200 391	41 470	96 764	138 234
2021	41 060	95 805	136 865	65 474	132 933	198 407

Lanjutan Tabel/Continued Table 5.4.2

Kecamatan Subdistrict	Ayam Petelur Laying Chicken	Ayam Pedaging Campuran Broiler	Ayam Buras Chicken	Itik Duck
(1)	(20)	(21)	(22)	(23)
Banjarsari	13 719	217 099	12 787	9 398
Banjarnyar	35 280	558 234	14 677	3 127
Lakbok	4 500	69 677	95 647	11 482
Purwadadi	2 419	4 928	22 421	7 994
Pamarican	16 965	1 059 488	40 593	48 244
Cidolog	201 769	1 793 481	151 697	4 305
Cimaragas	-	1 201 426	51 613	942
Cijeungjing	15 596	1 247 156	24 394	345
Cisaga	181 164	12 945 801	61 398	2 516
Tambaksari	-	2 732 799	30 990	782
Rancah	-	3 534 020	195 495	5 378
Rajadesa	8 521	919 319	70 332	1 164
Sukadana	3 760	1 786 551	53 265	9 287
Ciamis	29 910	552 186	82 515	13 281
Baregbeg	47 746	1 598 837	30 587	2 954
Cikoneng	8 674	1 232 820	64 284	209
Sindangkasih	29 180	1 356 876	40 056	9 600
Cihaurbeuti	21 326	6 542 058	77 609	7 357
Sadananya	-	672 807	30 433	602
Cipaku	730 141	12 021 668	53 258	0
Jatinagara	7 804	6 811 582	62 830	1 036
Panawangan	6 403	13 090 045	62 682	7 085
Kawali	60 732	9 708 345	48 601	3 504
Lumbung	30 571	452 292	24 718	6 018
Panjalu	92 404	5 698 879	37 157	4 646
Sukamantri	13 589	7 133 030	36 285	2 223
Panumbangan	743 410	12 456 946	66 313	15 064
Ciamis 2022	2 305 583	107 398 350	1 542 637	178 543
2021	2 269 275	105 811 182	1 534 962	175 904

Sumber/Source: Dinas Peternakan dan Perikanan Kabupaten Ciamis/Department Of Livestock and Fishery Ciamis Regency

Tabel
Table 5.4.3

Jumlah Ternak yang Dipotong Menurut Kecamatan dan Jenis Ternak di Kabupaten Ciamis, 2022
Number of Livestock Slaughtered by Subdistrict and Type of Livestock in Ciamis Regency, 2022

Kecamatan Subdistrict	Sapi Potong/Beef			Sapi Perah/Dairy Cow		
	Jantan Male	Betina Female	Jumlah Total	Jantan Male	Betina Female	Jumlah Total
(1)	(2)	(3)	(4)	(5)	(6)	(7)
Banjarsari	57	32	89	-	-	-
Banjaranyar	38	22	60	-	-	-
Lakbok	82	17	99	-	-	-
Purwadadi	17	5	22	-	-	-
Pamarican	93	181	274	-	-	-
Cidolog	236	61	297	-	-	-
Cimaragas	104	15	119	-	-	-
Cijeungjing	525	26	551	-	-	-
Cisaga	252	50	302	-	-	-
Tambaksari	236	573	809	-	-	-
Rancah	1 270	231	1 501	-	-	-
Rajadesa	367	40	407	-	-	-
Sukadana	146	17	163	-	-	-
Ciamis	225	87	312	-	-	-
Baregbeg	135	5	140	-	-	-
Kikoneng	185	140	325	-	-	-
Sindangkasih	199	8	207	-	-	-
Cihaurbeuti	93	2	95	-	-	-
Sadananya	114	17	131	-	-	-
Cipaku	39	2	41	-	-	-
Jatinagara	48	1	49	-	-	-
Panawangan	551	13	564	-	-	-
Kawali	24	0	24	-	-	-
Lumbung	7	1	8	-	-	-
Panjalu	817	24	841	-	-	-
Sukamantri	467	55	522	-	-	-
Panumbangan	575	53	628	-	-	-
Ciamis 2022	6 902	1 678	8 580	-	-	-
2021	6 489	1 419	7 908	-	-	-

Lanjutan Tabel/Continued Table 5.4.3

Kecamatan Subdistrict	Kuda/Horse			Kerbau/Buffalo		
	Jantan Male	Betina Female	Jumlah Total	Jantan Male	Betina Female	Jumlah Total
(1)	(8)	(9)	(10)	(11)	(12)	(13)
Banjarsari	-	-	-	-	-	-
Banjaranyar	-	-	-	-	-	-
Lakbok	-	-	-	-	-	-
Purwadadi	-	-	-	-	-	-
Pamarican	-	-	-	-	1	1
Cidolog	-	-	-	3	1	4
Cimaragas	-	-	-	-	-	-
Cijeungjing	-	-	-	-	-	-
Cisaga	-	-	-	-	-	-
Tambaksari	-	-	-	-	-	-
Rancah	-	-	-	-	-	-
Rajadesa	-	-	-	2	-	2
Sukadana	-	-	-	-	-	-
Ciamis	-	-	-	2	-	2
Baregbeg	-	-	-	-	-	-
Cikoneng	-	-	-	1	-	1
Sindangkasih	-	-	-	-	-	-
Cihaubeuti	-	-	-	-	-	-
Sadananya	-	-	-	1	-	1
Cipaku	-	-	-	-	-	-
Jatinagara	-	-	-	-	-	-
Panawangan	-	-	-	1	-	1
Kawali	-	-	-	-	-	-
Lumbung	-	-	-	-	-	-
Panjalu	-	-	-	2	-	2
Sukamantri	-	-	-	-	-	-
Panumbangan	-	-	-	-	-	-
Ciamis 2022	-	-	-	12	2	14
2021	-	-	-	254	41	295

Lanjutan Tabel/Continued Table 5.4.3

Kecamatan Subdistrict	Kambing/Goat			Domba/Sheep		
	Jantan Male	Betina Female	Jumlah Total	Jantan Male	Betina Female	Jumlah Total
(1)	(14)	(15)	(16)	(17)	(18)	(19)
Banjarsari	56	12	68	305	67	372
Banjaranyar	46	10	56	225	49	274
Lakbok	329	68	397	77	20	97
Purwadadi	64	121	185	177	372	549
Pamarican	245	124	369	143	378	521
Cidolog	111	44	155	345	119	464
Cimaragas	42	13	55	114	56	170
Cijeungjing	24	3	27	146	26	172
Cisaga	76	77	153	65	49	114
Tambaksari	220	67	287	280	154	434
Rancah	1 087	247	1 334	2 148	381	2 529
Rajadesa	57	21	78	181	155	336
Sukadana	103	34	137	221	60	281
Ciamis	120	22	142	526	80	606
Baregbeg	33	19	52	114	47	161
Cikoneng	2	3	5	155	68	223
Sindangkasih	82	48	130	196	52	248
Cihaurbeuti	87	62	149	783	96	879
Sadananya	27	8	35	45	21	66
Cipaku	231	54	285	423	116	539
Jatinagara	72	32	104	484	183	667
Panawangan	360	98	458	1 131	331	1 462
Kawali	27	10	37	446	208	654
Lumbung	27	5	32	86	17	103
Panjalu	45	8	53	919	244	1 163
Sukamantri	98	20	118	562	98	660
Panumbangan	288	89	377	691	216	907
Ciamis 2022	3 959	1 319	5 278	10 988	3 663	14 651
2021	3 316	1 106	4 422	11 203	3 735	14 938

Sumber/Source: Dinas Peternakan dan Perikanan Kabupaten Ciamis/Department Of Livestock and Fishery Ciamis Regency

5.5 PERIKANAN FISHERY

Tabel 5.5.1 **Produksi Ikan Menurut Kecamatan dan Tempat Usaha di Kabupaten Ciamis (Ton), 2022**
Production of Fish by Subdistrict and Business Place in Ciamis Regency (Ton), 2022

Kecamatan Subdistrict	Kolam Air Tenang Fish Pond	Sawah/Mina Padi Farm	Kolam Air Deras Fish Pond (Strong Stream)	Sungai River
(1)	(2)	(3)	(4)	(5)
Banjarsari
Banjaranyar
Lakbok
Purwadadi
Pamarican
Cidolog
Cimaragas
Cijeungjing
Cisaga
Tambaksari
Rancah
Rajadesa
Sukadana
Ciamis
Baregbeg
Cikoneng
Sindangkasih
Cihaurbeuti
Sadananya
Cipaku
Jatinagara
Panawangan
Kawali
Lumbung
Panjalu
Sukamantri
Panumbangan
Ciamis

Lanjutan Tabel/*Continued Table 5.5.1*

Kecamatan <i>Subdistrict</i>	Situ/Danau <i>Lake</i>	Rawa <i>Swamp</i>	Jumlah <i>Total</i>
(1)	(2)	(3)	(4)
Banjarsari
Banjaranyar
Lakbok
Purwadadi
Pamarican
Cidolog
Cimaragas
Cijeungjing
Cisaga
Tambaksari
Rancah
Rajadesa
Sukadana
Ciamis
Baregbeg
Cikoneng
Sindangkasih
Cihaurbeuti
Sadananya
Cipaku
Jatinagara
Panawangan
Kawali
Lumbung
Panjalu
Sukamantri
Panumbangan
Ciamis	25 131,72

Sumber/*Source*: Dinas Peternakan dan Perikanan Kabupaten Ciamis/*Department Of Livestock and Fishery Ciamis Regency*

Tabel
Table 5.5.2**Produksi Ikan Gurame Menurut Kecamatan di Kabupaten Ciamis (Ton), 2022**
Production of Gurame Fish by Subdistrict in Ciamis Regency (Ton), 2022

Kecamatan Subdistrict	Kolam Air Tenang Fish Pond	Sawah/Mina Padi Farm	Sungai River	Lainnya Others	Jumlah Total
(1)	(2)	(3)	(4)	(5)	(6)
Banjarsari
Banjaranyar
Lakbok
Purwadadi
Pamarican
Cidolog
Cimaragas
Cijeungjing
Cisaga
Tambaksari
Rancah
Rajadesa
Sukadana
Ciamis
Baregbeg
Cikoneng
Sindangkasih
Cihaurbeuti
Sadananya
Cipaku
Jatinagara
Panawangan
Kawali
Lumbung
Panjalu
Sukamantri
Panumbangan
Ciamis	2 479,69

Sumber/Source: Dinas Peternakan dan Perikanan Kabupaten Ciamis/Department Of Livestock and Fishery Ciamis Regency

Tabel
Table 5.5.3

Produksi Ikan Lele Menurut Kecamatan di Kabupaten Ciamis (Ton), 2022
Production of Lele Fish by Subdistrict in Ciamis Regency (Ton), 2022

Kecamatan Subdistrict	Kolam Air Tenang Fish Pond	Sawah/Mina Padi Farm	Sungai River	Lainnya Others	Jumlah Total
(1)	(2)	(3)	(4)	(5)	(6)
Banjarsari
Banjaranyar
Lakbok
Purwadadi
Pamarican
Cidolog
Cimaragas
Cijeungjing
Cisaga
Tambaksari
Rancah
Rajadesa
Sukadana
Ciamis
Baregbeg
Cikoneng
Sindangkasih
Cihaurbeuti
Sadananya
Cipaku
Jatinagara
Panawangan
Kawali
Lumbung
Panjalu
Sukamantri
Panumbangan
Ciamis	4 386,56

Sumber/Source: Dinas Peternakan dan Perikanan Kabupaten Ciamis/Department Of Livestock and Fishery Ciamis Regency

Tabel
Table 5.5.4**Produksi Ikan Mas Menurut Kecamatan di Kabupaten Ciamis (Ton), 2022**
Production of Mas Fish by Subdistrict in Ciamis Regency (Ton), 2022

Kecamatan Subdistrict	Kolam Air Tenang Fish Pond	Sawah/Mina Padi Farm	Sungai River	Lainnya Others	Jumlah Total
(1)	(2)	(3)	(4)	(5)	(6)
Banjarsari
Banjaranyar
Lakbok
Purwadadi
Pamarican
Cidolog
Cimaragas
Cijeungjing
Cisaga
Tambaksari
Rancah
Rajadesa
Sukadana
Ciamis
Baregbeg
Cikoneng
Sindangkasih
Cihaurbeuti
Sadananya
Cipaku
Jatinagara
Panawangan
Kawali
Lumbung
Panjalu
Sukamantri
Panumbangan
Ciamis	1 485,60

Sumber/Source: Dinas Peternakan dan Perikanan Kabupaten Ciamis/Department Of Livestock and Fishery Ciamis Regency

Tabel
Table 5.5.5

Produksi Ikan Mujaer Menurut Kecamatan di Kabupaten Ciamis (Ton), 2022
Production of Mujaer Fish by Subdistrict in Ciamis Regency (Ton), 2022

Kecamatan Subdistrict	Kolam Air Tenang Fish Pond	Sawah/Mina Padi Farm	Sungai River	Lainnya Others	Jumlah Total
(1)	(2)	(3)	(4)	(5)	(6)
Banjarsari
Banjaranyar
Lakbok
Purwadadi
Pamarican
Cidolog
Cimaragas
Cijeungjing
Cisaga
Tambaksari
Rancah
Rajadesa
Sukadana
Ciamis
Baregbeg
Cikoneng
Sindangkasih
Cihaurbeuti
Sadananya
Cipaku
Jatinagara
Panawangan
Kawali
Lumbung
Panjalu
Sukamantri
Panumbangan
Ciamis	80,11

Sumber/Source: Dinas Peternakan dan Perikanan Kabupaten Ciamis/Department Of Livestock and Fishery Ciamis Regency

Tabel
Table 5.5.6**Produksi Ikan Nila Menurut Kecamatan di Kabupaten Ciamis (Ton), 2022**
Production of Nila Fish by Subdistrict in Ciamis Regency (Ton), 2022

Kecamatan Subdistrict	Kolam Air Tenang Fish Pond	Sawah/Mina Padi Farm	Sungai River	Lainnya Others	Jumlah Total
(1)	(2)	(3)	(4)	(5)	(6)
Banjarsari
Banjaranyar
Lakbok
Purwadadi
Pamarican
Cidolog
Cimaragas
Cijeungjing
Cisaga
Tambaksari
Rancah
Rajadesa
Sukadana
Ciamis
Baregbeg
Cikoneng
Sindangkasih
Cihaurbeuti
Sadananya
Cipaku
Jatinagara
Panawangan
Kawali
Lumbung
Panjalu
Sukamantri
Panumbangan
Ciamis	11 564,55

Sumber/Source: Dinas Peternakan dan Perikanan Kabupaten Ciamis/Department Of Livestock and Fishery Ciamis Regency

Tabel
Table 5.5.7

Produksi Ikan Nilem Menurut Kecamatan di Kabupaten Ciamis (Ton), 2022
Production of Nilem Fish by Subdistrict in Ciamis Regency (Ton), 2022

Kecamatan Subdistrict	Kolam Air Tenang Fish Pond	Sawah/Mina Padi Farm	Sungai River	Lainnya Others	Jumlah Total
(1)	(2)	(3)	(4)	(5)	(6)
Banjarsari
Banjaranyar
Lakbok
Purwadadi
Pamarican
Cidolog
Cimaragas
Cijeungjing
Cisaga
Tambaksari
Rancah
Rajadesa
Sukadana
Ciamis
Baregbeg
Cikoneng
Sindangkasih
Cihaurbeuti
Sadananya
Cipaku
Jatinagara
Panawangan
Kawali
Lumbung
Panjalu
Sukamantri
Panumbangan
Ciamis	2 032,53

Sumber/Source: Dinas Peternakan dan Perikanan Kabupaten Ciamis/Department Of Livestock and Fishery Ciamis Regency

Tabel
Table 5.5.8**Produksi Ikan Tawes Menurut Kecamatan di Kabupaten Ciamis (Ton), 2022**
Production of Tawes Fish by Subdistrict in Ciamis Regency (Ton), 2022

Kecamatan Subdistrict	Kolam Air Tenang Fish Pond	Sawah/Mina Padi Farm	Sungai River	Lainnya Others	Jumlah Total
(1)	(2)	(3)	(4)	(5)	(6)
Banjarsari
Banjaranyar
Lakbok
Purwadadi
Pamarican
Cidolog
Cimaragas
Cijeungjing
Cisaga
Tambaksari
Rancah
Rajadesa
Sukadana
Ciamis
Baregbeg
Cikoneng
Sindangkasih
Cihaurbeuti
Sadananya
Cipaku
Jatinagara
Panawangan
Kawali
Lumbung
Panjalu
Sukamantri
Panumbangan
Ciamis	972,66

Sumber/Source: Dinas Peternakan dan Perikanan Kabupaten Ciamis/Department Of Livestock and Fishery Ciamis Regency

Tabel
Table 5.5.9

Produksi Udang Galah Menurut Kecamatan di Kabupaten Ciamis (Ton), 2022
Production of Giant Prawn by Subdistrict in Ciamis Regency (Ton), 2022

Kecamatan Subdistrict	Kolam Air Tenang Fish Pond	Sawah/Mina Padi Farm	Sungai River	Lainnya Others	Jumlah Total
(1)	(2)	(3)	(4)	(5)	(6)
Banjarsari
Banjaranyar
Lakbok
Purwadadi
Pamarican
Cidolog
Cimaragas
Cijeungjing
Cisaga
Tambaksari
Rancah
Rajadesa
Sukadana
Ciamis
Baregbeg
Cikoneng
Sindangkasih
Cihaurbeuti
Sadananya
Cipaku
Jatinagara
Panawangan
Kawali
Lumbung
Panjalu
Sukamantri
Panumbangan
Ciamis	6,00

Sumber/Source: Dinas Peternakan dan Perikanan Kabupaten Ciamis/Department Of Livestock and Fishery Ciamis Regency

5.6 PENGGUNAAN LAHAN USE OF LAND

Tabel 5.6.1 Luas Lahan Sawah Menurut Kecamatan dan Jenis Pengairan di Kabupaten Ciamis (Ha), 2022
Ricefield Area by Subdistrict and Type of Irrigation in Ciamis Regency (Ha), 2022

Kecamatan <i>Subdistrict</i>	Irigasi <i>Irrigation</i>	Tadah Hujan <i>Rain Fed</i>	Pasang Surut <i>The Tides</i>	Lainnya <i>Others</i>	Jumlah <i>Total</i>
(1)	(2)	(3)	(4)	(5)	(6)
Banjarsari	1 679	451	-	-	2 130
Banjaranyar	505	591	-	-	1 096
Lakbok	3 194	-	-	148	3 342
Purwadadi	1 898	624	-	-	2 522
Pamarican	1 858	1 058	-	-	2 916
Cidolog	642	473	-	-	1 115
Cimaragas	187	206	-	-	393
Cijeungjing	946	30	-	-	976
Cisaga	1 017	322	-	148	1 488
Tambaksari	711	817	-	-	1 528
Rancah	1 048	800	-	-	1 849
Rajadesa	868	450	-	-	1 318
Sukadana	593	248	-	-	841
Ciamis	566	259	-	-	825
Baregbeg	619	31	-	-	650
Cikoneng	570	195	-	9	774
Sindangkasih	669	100	-	38	807
Cihaurbeuti	1 058	228	-	-	1 286
Sadananya	708	2	-	-	710
Cipaku	1 191	41	-	-	1 232
Jatinagara	466	12	-	-	478
Panawangan	1 760	502	-	-	2 262
Kawali	657	209	-	-	866
Lumbung	821	716	-	-	1 537
Panjalu	554	98	-	-	652
Sukamantri	502	394	-	-	896
Panumbangan	1 131	55	-	-	1 186
Ciamis 2022	26 419	8 913	-	343	35 675
2021	26 457	8 793	-	424	35 675

Sumber/Source: Dinas Pertanian dan Ketahanan Pangan Kabupaten Ciamis/Department Of Agriculture and Food Security Ciamis Regency

Tabel
Table 5.6.2

**Luas Lahan Kering Menurut Penggunaannya di
Kabupaten Ciamis (Ha), 2018-2022**
**Dry Land Area Based on Its Use in Ciamis Regency (Ha),
2018-2022**

Jenis Penggunaan <i>Type of Usage</i>	2018	2019	2020	2021	2022
(1)	(2)	(3)	(4)	(5)	(6)
Bangunan dan Pekarangan <i>Building and Yard</i>	15 185,45	15 185,45	15 185,45	15 185,45	15 185,45
Tegal / Kebun <i>Garden</i>	34 655,66	34 655,66	34 655,66	34 655,66	34 655,66
Ladang / Huma <i>Field</i>	6 393,46	6 393,46	6 393,46	6 393,46	6 393,46
Penggembalaan <i>Meadown</i>	781,10	781,10	781,10	781,10	781,10
Rawa <i>Swamp</i>	0,00	0,00	0,00	0,00	0,00
Tambak <i>Fish Pond</i>	0,00	0,00	0,00	0,00	0,00
Kolam / Empang <i>Pond</i>	11 190,08	11 190,08	11 190,08	11 190,08	11 190,08
Perkebunan <i>Farm</i>	7 351,58	7 351,58	7 351,58	7 351,58	7 351,58
Hutan Rakyat <i>Public Forest</i>	20 866,47	20 866,47	20 866,47	20 866,47	20 866,47
Hutan Negara <i>State Forest</i>	2 727,79	2 727,79	2 727,79	2 727,79	2 727,79
Lainnya <i>Other</i>	8 412,40	8 414,90	8 414,90	8 414,90	8 414,90
Sementara tidak diusahakan <i>Unused</i>	146,00	146,00	146,00	146,00	146,00
Ciamis	107 709,99	107 712,49	107 712,49	107 712,49	107 712,49

Sumber/Source: Dinas Pertanian dan Ketahanan Pangan Kabupaten Ciamis/Department Of Agriculture and Food Security Ciamis Regency

BAB
Chapter

06

INDUSTRI, PERTAMBANGAN, DAN ENERGI

INDUSTRY, MINING,
AND ENERGY

8.636.852 m³

Air disalurkan
Water distributed

472.506.276 Kwh

Listrik terjual
Electricity Sold

ke
to

411.243 Pelanggan
Customers

Sumber/Source:

PT. PLN Unit Layanan Ciamis/State Electricity Company Ciamis Unit Service
Perumdam Tirta Galuh Kabupaten Ciamis/Perumdam Tirta Galuh Ciamis Regency

PENJELASAN TEKNIS

1. Kapasitas listrik terpasang adalah total kapasitas dari seluruh mesin pembangkit listrik yang dioperasikan.
2. Listrik yang dibangkitkan adalah jumlah listrik yang dibangkitkan oleh seluruh mesin pembangkit listrik dan dinyatakan dalam satuan dasar *Watt Hours*.
3. Jumlah listrik/gas/air bersih yang terjual/ didistribusikan adalah banyaknya listrik/gas/air bersih yang disalurkan kepada para pelanggan.
4. Kapasitas produksi potensial adalah hubungan antara output yang sebenarnya diproduksi dengan peralatan yang terpasang dan potensi output yang dapat diproduksi dengan peralatan terpasang tersebut, jika kapasitas sepenuhnya digunakan.
5. Pelanggan adalah individu atau kelompok, baik rumah tangga, perusahaan atau institusi non profit yang membeli air bersih dari perusahaan air bersih.
6. Volume air bersih yang disalurkan adalah banyaknya air bersih yang disalurkan oleh perusahaan air bersih (dalam satuan m^3). Semakin besar volume air bersih yang disalurkan maka akan semakin

TECHNICAL NOTES

1. *Installed electricity capacity is the total capacity of all operated power plants machines.*
2. *Electricity generated is the amount of electricity generated by all power plant engine in Watt Hours standard unit.*
3. *Sold/distributed electricity/gas/cleaned water is total electricity/gas/cleaned water distributed to customers.*
4. *Potential capacity production is relationship between output that is actually produced with the installed equipment, and the potential output which could be produced with it, if capacity was fully used.*
5. *Customers are individuals or groups, whether household, company or non-profit institutions that buy water supply from water supply establishment.*
6. *Volume of water distributed is the amount of water that can be distributed by the water company (in units of m^3). The greater the volume of water distributed it will be increasingly fulfilled the needs of consumers for clean water.*

terpenuhi kebutuhan konsumen akan air bersih.

<https://ciamiskab.bps.go.id>

ULASAN

Kebutuhan energi Listrik akan bertambah sejalan dengan berkembangnya pembangunan perekonomian di sektor perindustrian dan bertambahnya pengguna listrik rumah tangga. Pada tahun 2022 jumlah pelanggan listrik di Kabupaten Ciamis sebanyak 411.243. Energi listrik yang terjual sebanyak 472 juta kwh.

Jumlah air yang disalurkan oleh perusahaan air minum di Kabupaten Ciamis adalah sebanyak 8.636.852 m³ dengan nilai 8.052 juta rupiah.

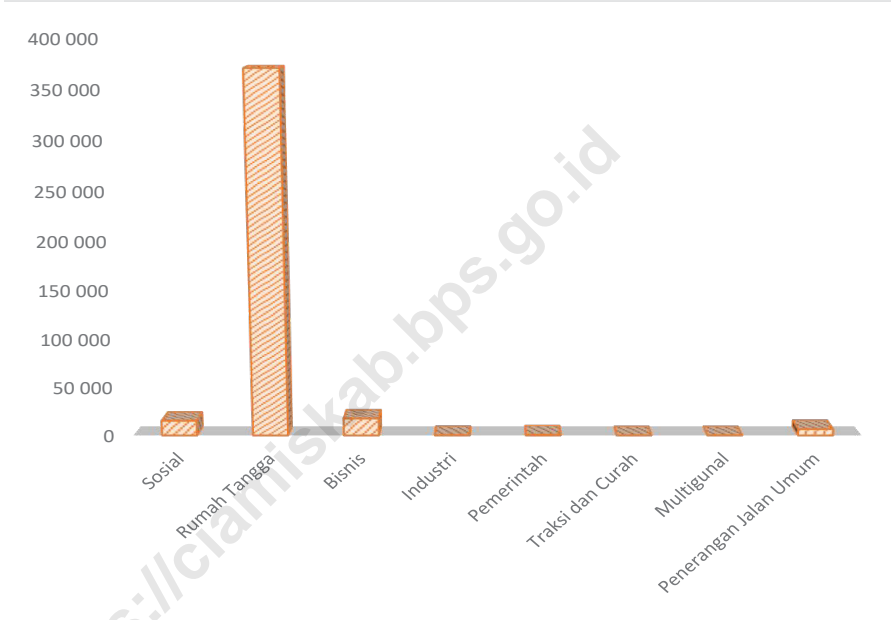
DESCRIPTION

Electricity energy needs will increase in line with the development of economic development in the industrial sector and the increase in household electricity users. In 2022, the number of electricity customers in Ciamis Regency was 411,243. The number of electricity sold was 472 million kwh.

There are 8,636,852 m³ of water distributed with the value of 8,052 million rupiahs.

<https://ciamiskab.bps.go.id>

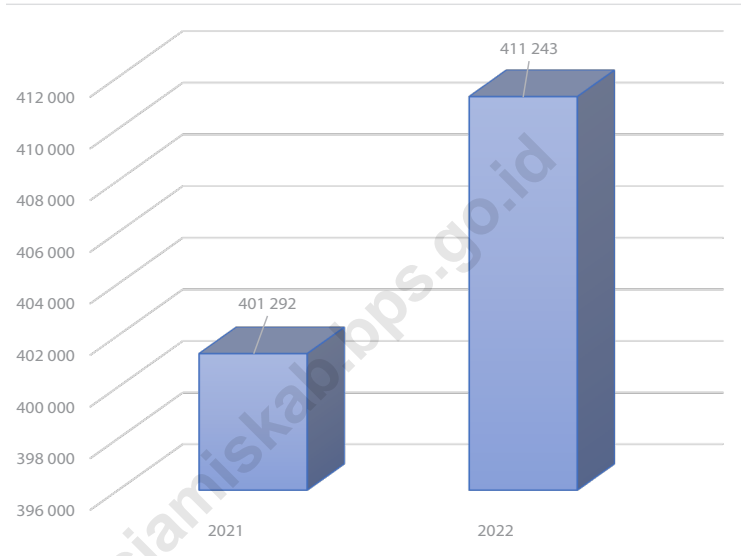
Gambar 6.1 Banyaknya Pelanggan Listrik Menurut Jenis Pengguna, 2022
Figures **Number of Electricity Customers by Type of Customer, 2022**



Sumber/Source : PT. PLN Unit Layanan Ciamis/State Electricity Company Ciamis Unit Service

Gambar 6.2
Figures

Jumlah Pelanggan Listrik di Kabupaten Ciamis, 2021 - 2022
Number of Electricity Customers in Ciamis regency, 2021 - 2022



Sumber/Source : PT. PLN Unit Layanan Ciamis/State Electricity Company Ciamis Unit Service

Tabel
Table 6.1

Daya Terpasang, Produksi, dan Distribusi Listrik PT. PLN (Persero) pada Cabang/Ranting PLN Menurut Kecamatan di Kabupaten Ciamis, 2022
Installed Electricity Power, Production, and Distribution of PT. PLN (Persero) at PLN Branch by Subdistrict in Ciamis Regency, 2022

Kecamatan Subdistrict	Daya Terpasang Installed Electricity Power (KW)	Produksi Listrik Electricity Production (KWh)	Listrik Terjual Electricity Sold (KWh)	Dipakai Sendiri Own Used (KWh)	Susut/ Hilang Shrinkage/ Lost (KWh)
(1)	(2)	(3)	(4)	(5)	(6)
Banjarsari
Banjaranyar
Lakbok
Purwadadi
Pamarican
Cidolog
Cimaragas
Cijeungjing
Cisaga
Tambaksari
Rancah
Rajadesa
Sukadana
Ciamis
Baregbeg
Cikoneng
Sindangkasih
Cihaurbeuti
Sadananya
Cipaku
Jatinagara
Panawangan
Kawali
Lumbung
Panjalu
Sukamantri
Panumbangan
Ciamis	472 506 276

Sumber/Source: PT. PLN Unit Layanan Ciamis/State Electricity Company Ciamis Unit Service

Tabel
Table 6.2

**Jumlah Pelanggan Listrik Menurut Kecamatan di
Kabupaten Ciamis, 2018–2022**
*Number of Electricity Customers by Subdistrict in Ciamis
Regency, 2018–2022*

Kecamatan Subdistrict	2018	2019	2020	2021	2022
(1)	(2)	(3)	(4)	(5)	(6)
Banjarsari
Banjaranyar
Lakbok
Purwadadi
Pamarican
Cidolog
Cimaragas
Cijeungjing
Cisaga
Tambaksari
Rancah
Rajadesa
Sukadana
Ciamis
Baregbeg
Cikoneng
Sindangkasih
Cihaurbeuti
Sadananya
Cipaku
Jatinagara
Panawangan
Kawali
Lumbung
Panjalu
Sukamantri
Panumbangan
Ciamis	389 399	401 292	411 243

Sumber/Source: PT. PLN Unit Layanan Ciamis/State Electricity Company Ciamis Unit Service

Tabel
Table 6.3**Jumlah Pelanggan dan Air yang Disalurkan Menurut
Kecamatan di Kabupaten Ciamis, 2022**
**Number of Customers and Distributed Water by Subdistrict
in Ciamis Regency, 2022**

Kecamatan Subdistrict	Pelanggan Number of Customers	Air Disalurkan Distributed Water (m ³)	Nilai Value (Juta Rupiah/Million Rupiahs)
(1)	(2)	(3)	(4)
Banjarsari	1 439
Banjaranyar	-
Lakbok	2 706
Purwadadi	1 025
Pamarican	-
Cidolog	-
Cimaragas	-
Cijeungjing	2 857
Cisaga	2 988
Tambaksari	-
Rancah	-
Rajadesa	-
Sukadana	-
Ciamis	13 344
Baregbeg	525
Cikoneng	2 106
Sindangkasih	2 015
Cihaurbeuti	94
Sadananya	220
Cipaku	-
Jatinagara	-
Panawangan	-
Kawali	3 420
Lumbung	-
Panjalu	-
Sukamantri	-
Panumbangan	303
Ciamis	33 042	8 636 852	8 052

Sumber/Source: Perumdam Tirta Galuh/Perumdam Tirta Galuh

Tabel
Table 6.4

Jumlah Air yang Diproduksi, Disalurkan dan Terjual serta Nilai Air yang Disalurkan Menurut Bulan di Kabupaten Ciamis, 2022

Number of Water Produced, Distributed and Sold and Value of Water Distributed per Month in Ciamis Regency, 2022

Kecamatan Subdistrict	Volume Air yang Diproduksi (m ³) Volume of Water Produced (m ³)	Volume Air yang Disalurkan (m ³) Volume of Water Distributed (m ³)	Volume Air yang Terjual (m ³) Volume of Water Sold (m ³)	Nilai Air Bersih yang Disalurkan (Rp) Value of Water Distributed (Rp)
(1)	(2)	(3)	(4)	(5)
Januari / January	766 678	734 208	494 083	2 745 254 000
Pebruari / February	723 695	692 837	468 487	2 617 166 800
Maret / March	691 983	663 552	432 991	2 442 491 900
April / April	728 873	703 889	490 914	2 725 924 200
Mei / May	834 600	800 692	540 360	2 970 177 200
Juni / June	728 463	701 476	454 114	2 541 838 600
Juli / July	756 106	725 228	478 852	2 683 296 000
Agustus / August	754 276	724 965	476 932	2 669 197 600
September / September	779 148	740 711	488 232	2 736 375 800
Oktober / October	754 977	716 869	478 357	2 685 546 600
Nopember / November	739 748	709 876	464 181	2 637 279 300
Desember / December	751 587	722 549	481 508	2 729 555 050
Jumlah/Total	9 010 134	8 636 852	5 747 107	32 175 462 750

Sumber/Source: Perumdam Tirta Galuh/Perumdam Tirta Galuh

Tabel
Table 6.5**Banyaknya Pelanggan Listrik Menurut Bulan di
Kabupaten Ciamis, 2022**
**Number of of Electricity Customers per Month in Ciamis
Regency, 2022**

Kecamatan Subdistrict	Sosial Sosial	Rumah Tangga Household	Bisnis Business	Industri Industry
(1)	(2)	(3)	(4)	(5)
Januari / January	14 684	365 009	14 900	212
Pebruari / February	14 723	365 436	15 174	215
Maret / March	14 777	365 967	15 477	218
April / April	14 831	366 351	15 730	219
Mei / May	14 890	366 742	15 983	219
Juni / June	14 949	367 149	16 275	219
Juli / July	15 024	367 757	16 623	223
Agustus / August	15 094	368 336	16 921	224
September / September	15 162	368 901	17 185	225
Oktober / October	15 223	369 333	17 340	228
Nopember / November	15 275	369 964	17 533	228
Desember / December	15 338	370 548	17 781	228

Lanjutan Tabel/*Continued Table 6.5*

Kecamatan Subdistrict	Pemerintah Government	Traksi dan Curah Traction and Bulk	Multigunal Multifunction	Penerangan Jalan Umum Public Street Lighting
(1)	(6)	(7)	(8)	(9)
Januari / <i>January</i>	666	-	21	6 574
Pebruari / <i>February</i>	667	-	21	6 574
Maret / <i>March</i>	667	-	21	6 574
April / <i>April</i>	667	-	21	6 575
Mei / <i>May</i>	671	-	21	6 623
Juni / <i>June</i>	671	-	21	6 626
Juli / <i>July</i>	672	-	21	6 627
Agustus / <i>August</i>	672	-	21	6 627
September / <i>September</i>	673	-	21	6 632
Oktober / <i>October</i>	673	-	21	6 648
Nopember / <i>November</i>	673	-	21	6 649
Desember / <i>December</i>	676	-	21	6 651

Sumber/*Source*: PT. PLN Unit Layanan Ciamis/*State Electricity Company Ciamis Unit Service*

Tabel
Table 6.6**Banyaknya Kwh Listrik yang Terjual Menurut Bulan di Kabupaten Ciamis, 2022**
Number of of Kwh Electricity Sold per Month in Ciamis Regency, 2022

Kecamatan Subdistrict	Sosial Sosial	Rumah Tangga Household	Bisnis Business	Industri Industry
(1)	(2)	(3)	(4)	(5)
Januari / January	2 096 392	28 535 741	5 380 479	1 659 701
Pebruari / February	4 039 798	53 939 910	10 309 949	3 229 289
Maret / March	6 271 666	82 471 516	15 711 449	4 953 559
April / April	8 386 746	111 214 084	21 151 314	6 692 894
Mei / May	10 538 353	141 782 338	26 737 977	8 235 388
Juni / June	12 688 399	170 054 225	32 230 958	9 963 006
Juli / July	14 831 271	198 998 950	37 806 193	11 636 833
Agustus / August	17 064 313	227 842 364	43 485 783	13 384 503
September / September	19 312 509	255 871 345	49 162 186	15 037 461
Oktober / October	21 595 194	284 844 536	54 997 993	16 774 967
Nopember / November	23 914 900	312 776 039	60 825 373	18 478 444
Desember / December	26 309 936	341 700 022	66 914 935	20 235 598

Lanjutan Tabel/*Continued Table 6.6*

Kecamatan Subdistrict	Pemerintah Government	Traksi dan Curah Traction and Bulk	Multigunal Multifunction	Penerangan Jalan Umum Public Street Lighting
(1)	(6)	(7)	(8)	(9)
Januari / <i>January</i>	437 450	-	17 281	961 607
Pebruari / <i>February</i>	827 230	-	22 863	1 916 930
Maret / <i>March</i>	1 281 589	-	35 487	2 874 659
April / <i>April</i>	1 724 749	-	41 749	3 782 703
Mei / <i>May</i>	2 132 575	-	71 542	4 735 522
Juni / <i>June</i>	2 570 730	-	90 706	5 747 267
Juli / <i>July</i>	2 992 393	-	108 377	6 708 731
Agustus / <i>August</i>	3 414 966	-	118 225	7 730 866
September / <i>September</i>	3 859 116	-	132 904	8 716 719
Oktober / <i>October</i>	4 313 527	-	143 499	9 772 366
Nopember / <i>November</i>	4 745 124	-	156 009	10 903 586
Desember / <i>December</i>	5 195 144	-	168 966	11 981 675

Sumber/*Source*: PT. PLN Unit Layanan Ciamis/*State Electricity Company Ciamis Unit Service*

Tabel
Table 6.7**Nilai Kwh Listrik yang Terjual Menurut Bulan di Kabupaten
Ciamis, 2022**
**Value of of Kwh Electricity Sold per Month in Ciamis
Regency, 2022**

Kecamatan Subdistrict	Sosial Sosial	Rumah Tangga Household	Bisnis Business	Industri Industry
(1)	(2)	(3)	(4)	(5)
Januari / January	1 437 056 100	24 411 720 577	3 669 460 155	1 799 678 121
Pebruari / February	2 771 121 794	46 621 668 471	3 416 515 760	3 527 759 323
Maret / March	4 305 482 328	71 560 797 411	3 670 801 752	5 440 363 672
April / April	5 730 151 573	96 571 614 295	3 695 812 196	7 342 238 800
Mei / May	7 194 101 626	123 203 530 030	3 761 498 764	9 033 734 349
Juni / June	8 672 826 137	147 796 305 347	3 710 368 429	11 006 882 124
Juli / July	10 129 539 796	173 068 237 700	3 778 992 017	12 924 569 472
Agustus / August	11 666 516 145	198 283 002 326	3 807 404 503	14 889 358 934
September / September	13 218 958 731	222 862 858 986	3 795 315 457	16 737 748 472
Oktober / October	14 787 411 574	248 172 971 471	3 881 315 191	18 678 052 750
Nopember / November	16 379 304 017	272 628 753 521	3 877 800 726	20 571 963 017
Desember / December	17 995 909 844	297 943 507 608	3 963 705 932	22 497 171 836

Lanjutan Tabel/*Continued Table 6.7*

Kecamatan Subdistrict	Pemerintah Government	Traksi dan Curah Traction and Bulk	Multigunal Multifunction	Penerangan Jalan Umum Public Street Lighting
(1)	(6)	(7)	(8)	(9)
Januari / January	578 816 649	-	28 414 658	1 386 794 088
Pebruari / February	1 101 533 014	-	37 590 319	2 764 546 455
Maret / March	1 711 159 051	-	58 346 626	4 145 736 118
April / April	2 286 845 526	-	68 640 935	5 455 153 641
Mei / May	2 833 994 600	-	117 631 776	6 829 249 488
Juni / June	3 421 215 698	-	149 143 942	8 288 468 083
Juli / July	4 064 656 235	-	178 196 529	9 908 686 218
Agustus / August	4 710 374 246	-	194 386 780	11 640 779 475
September / September	5 381 317 949	-	218 523 223	13 310 419 802
Oktober / October	6 059 244 691	-	235 942 466	15 101 633 339
Nopember / November	6 720 662 282	-	256 510 234	17 020 282 503
Desember / December	7 410 366 053	-	277 815 112	18 854 164 031

Sumber/*Source*: PT. PLN Unit Layanan Ciamis/*State Electricity Company Ciamis Unit Service*

BAB
Chapter

07

PARIWISATA TOURISM

TERDAPAT **214**
DAYA TARIK WISATA
DI KABUPATEN CIAMIS

*There are **214**
tourist attractions
in Ciamis Regency*



PENJELASAN TEKNIS

1. Hotel adalah penyediaan akomodasi secara harian berupa kamar-kamar di dalam satu bangunan yang dapat dilengkapi dengan jasa pelayanan makan dan minum, kegiatan hiburan dan atau fasilitas lainnya. Hotel terdiri dari hotel berbintang dan hotel non- bintang.
2. Hotel bintang adalah usaha penyediaan jasa pelayanan penginapan, makan minum serta jasa lainnya bagi umum dengan menggunakan sebagian atau seluruh bangunan. Usaha ini dikelola secara komersial serta memenuhi ketentuan persyaratan sebagai hotel bintang (termasuk berlian) yang ditetapkan dalam surat keputusan instansi yang membinanya. Misalnya hotel bintang lima, hotel bintang empat dan seterusnya.
3. Restoran atau rumah makan adalah usaha penyediaan jasa makanan dan minuman dilengkapi dengan peralatan dan perlengkapan untuk proses pembuatan, penyimpanan dan penyajian di suatu tempat tetap yang tidak berpindah-pindah dengan tujuan memperoleh keuntungan dan/atau laba (Permen Pariwisata dan Ekonomi Kreatif Nomor 11 Tahun 2014).

TECHNICAL NOTES

1. *Hotel is a daily supply of accommodation rooms within a building which can be equipped with eating and drinking services, entertainment activities and/or other facilities. Hotel consists of a classified hotel and a non-classified hotel.*
2. *A star hotel is the business of providing an accommodation, eating and drinking as well as other services for the public by using a building or a part of a building. It is managed commercially and meets specified requirements as a star hotel (including diamonds) set forth in the decree of fostering agency. For example, five star hotel, four star hotel, and so on*
3. *Restaurant is a business providing food and drinks equipped with equipment and equipment for the process of making, storing and serving in fixed locations with the aim of obtaining profits and / or profits (Ministry of Tourism and Creative Economy Regulation Number 11 Year 2014).*

ULASAN

Dalam mendukung pembangunan ekonomi suatu wilayah, sektor pariwisata memiliki andil yang sangat besar. Dengan memanfaatkan sumber daya alam dan sumber daya manusia yang ada dengan sebaik-baiknya maka suatu daerah dapat menarik para wisatawan baik yang ada di dalam negeri maupun wisatawan asing untuk datang dan berwisata di daerahnya.

Pada tahun 2022, terdapat 214 daya tarik wisata di Kabupaten Ciamis yang terdiri dari daya tarik wisata alam, daya tarik wisata buatan, dan daya tarik wisata budaya.

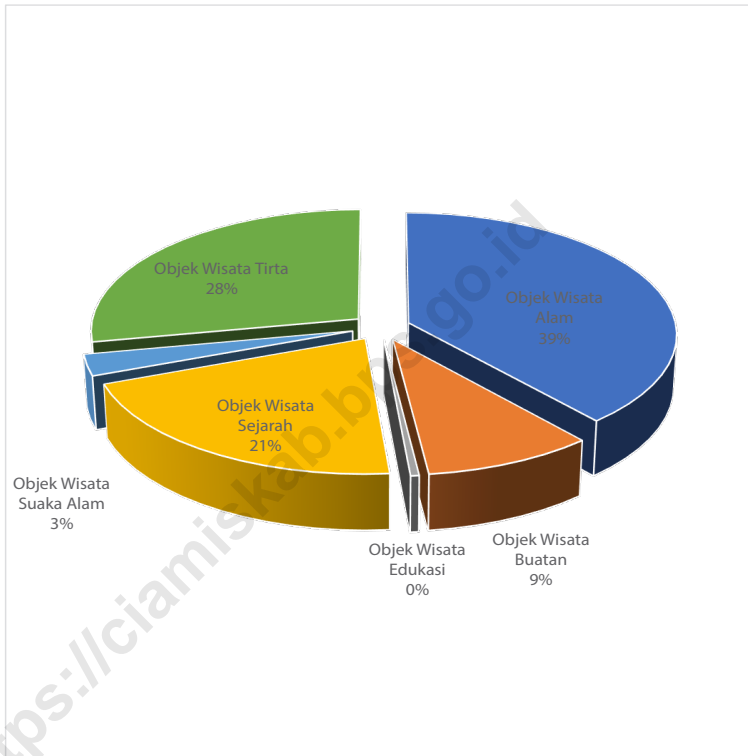
DESCRIPTION

In order to support the economic development of a region, the tourism sector has a large contribution. By making use of existing natural resources and human resources, the region can attract both domestic tourists and foreign tourists to come and tour the area.

In 2022, there are 214 tourist attractions in Ciamis Regency that consists of natural tourist attractions, artificial tourist attractions, and cultural tourism attractions.

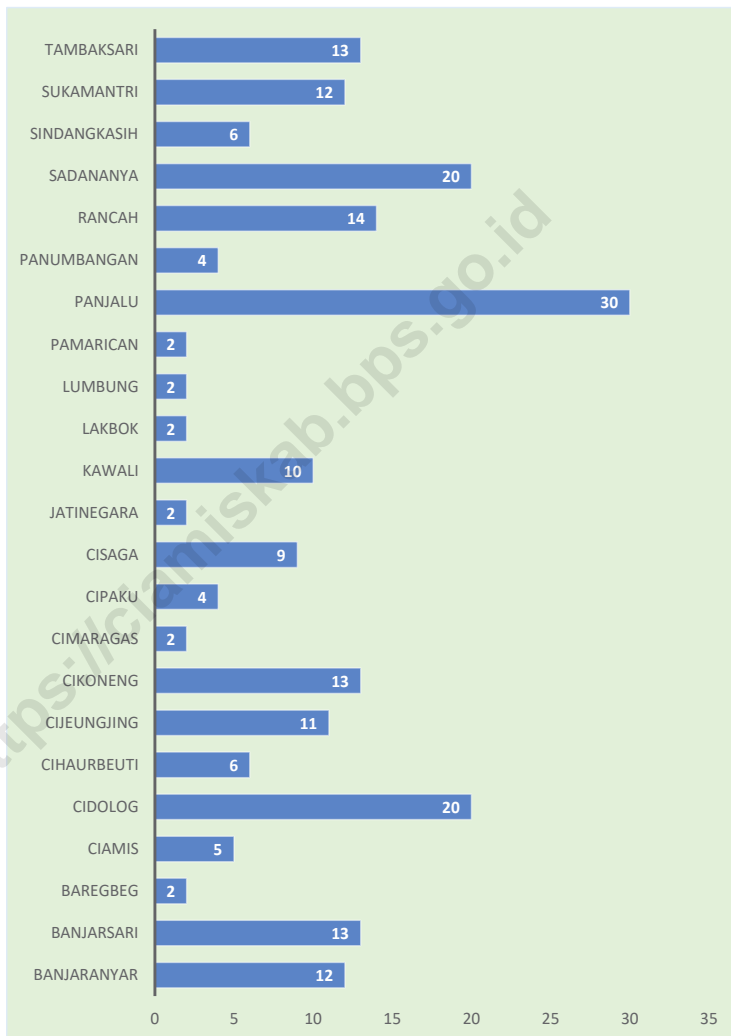
Gambar 7.1
Figures

Persentase Daya Tarik Wisata Menurut Jenisnya, 2022
Percentage of Tourist Attraction by Its Type, 2022



Sumber/Source : Dinas Pariwisata Kabupaten Ciamis/ Department of Tourism Ciamis Regency

Gambar 7.2 Jumlah Daya Tarik Wisata Menurut Kecamatan, 2022
Figures 7.2 Number of Tourist Attraction by Subdistrict, 2022



Sumber/Source : Dinas Pariwisata Kabupaten Ciamis/ Department of Tourism Ciamis Regency

Tabel
Table 7.1**Jumlah Rumah Makan/Restoran Menurut Kecamatan di Kabupaten Ciamis, 2019–2022**
Number of Restaurants by Subdistrict in Ciamis Regency, 2019–2022

Kecamatan Subdistrict	2019	2020	2021	2022
(1)	(2)	(3)	(4)	(5)
Banjarsari	5	5	6	8
Banjaranyar	-	-	-	-
Lakbok	-	-	-	-
Purwadadi	-	-	-	-
Pamarican	-	-	1	4
Cidolog	-	-	-	-
Cimaragas	-	-	-	1
Cijeungjing	5	5	5	7
Cisaga	-	-	2	2
Tambaksari	-	-	-	-
Rancah	-	-	9	7
Rajadesa	-	-	1	1
Sukadana	-	-	-	-
Ciamis	27	27	19	19
Baregbeg	-	-	4	3
Cikoneng	2	2	9	7
Sindangkasih	7	7	14	8
Cihaurbeuti	3	3	8	4
Sadananya	-	-	-	-
Cipaku	-	-	2	3
Jatinagara	-	-	1	3
Panawangan	-	-	3	6
Kawali	-	-	8	7
Lumbang	-	-	-	3
Panjalu	1	1	10	8
Sukamantri	1	1	2	4
Panumbangan	1	1	7	7
Ciamis	52	52	111	112

Sumber/Source: Dinas Pariwisata Kabupaten Ciamis/Department of Tourism Ciamis Regency

Tabel
Table 7.2**Daya Tarik Wisata di Kabupaten Ciamis, 2022**
Tourist Attraction in Ciamis Regency, 2022

Objek Wisata <i>Tourism Objects</i>	Jenis <i>Type</i>	Alamat <i>Address</i>
(1)	(2)	(3)
Makan Ranca Galur Wangunjaya Panaekan	Objek Wisata Sejarah	Kecamatan Panjalu
Situ Lengkong	Objek Wisata Sejarah	Kecamatan Panjalu
Budaya Cipanjalu	Objek Wisata Sejarah	Kecamatan Panjalu
Situs Haryang Kuning	Objek Wisata Sejarah	Kecamatan Panjalu
Situs Haryang Kencana	Objek Wisata Sejarah	Kecamatan Panjalu
Situs Penghulu Gusti Cuimas	Objek Wisata Sejarah	Kecamatan Panjalu
Nusa Gede	Objek Wisata Sejarah	Kecamatan Panjalu
Makam Karomah Kepunduhan	Objek Wisata Sejarah	Kecamatan Panjalu
Makan Pasarean	Objek Wisata Sejarah	Kecamatan Panjalu
Makan Gede Geger Emas	Objek Wisata Sejarah	Kecamatan Panjalu
Keramat cipanjalu	Objek Wisata Sejarah	Kecamatan Panjalu
Keramat Cilintung	Objek Wisata Sejarah	Kecamatan Panjalu
Bumi Alit	Objek Wisata Sejarah	Kecamatan Panjalu
Keramat Aweuhan	Objek Wisata Sejarah	Kecamatan Panjalu
Astana Gede	Objek Wisata Sejarah	Kecamatan Kawali
Situs Batu Tapak	Objek Wisata Sejarah	Kecamatan Kawali
Situs Sanyang Samida	Objek Wisata Sejarah	Kecamatan Kawali
Kampung Kuta	Objek Wisata Sejarah	Kecamatan Rancah
Musium Fossil tambaksari	Objek Wisata Sejarah	Kecamatan Tambaksari
Situs Urug Kasang	Objek Wisata Sejarah	Kecamatan Tambaksari
Situs Gunung Semarang	Objek Wisata Sejarah	Kecamatan Tambaksari
Situs Gunung Kencana	Objek Wisata Sejarah	Kecamatan Tambaksari
Makam Keramat	Objek Wisata Sejarah	Kecamatan Cikoneng

Lanjutan Tabel/*Continued Table 7.2*

Objek Wisata Tourism Objects	Jenis Type	Alamat Address
(1)	(2)	(3)
Situs Gunung Padang	Objek Wisata Sejarah	Kecamatan Cikoneng
Situs Jamban Sari	Objek Wisata Sejarah	Kecamatan Ciamis
Keramat Panjujan	Objek Wisata Sejarah	Kecamatan Sadananya
Keramat Tugu	Objek Wisata Sejarah	Kecamatan Sadananya
Keramat Pasir Buleud	Objek Wisata Sejarah	Kecamatan Sadananya
Karang Kamulyan	Objek Wisata Sejarah	Kecamatan Cijeungjing
Situs Gunung Susuru	Objek Wisata Sejarah	Kecamatan Cijeungjing
Situs Dalem Kabuyutan	Objek Wisata Sejarah	Kecamatan Cidolog
Panji Wulung	Objek Wisata Sejarah	Kecamatan Cidolog
Dalem Cikabuyutan	Objek Wisata Sejarah	Kecamatan Cidolog
Dalem Janggala	Objek Wisata Sejarah	Kecamatan Cidolog
Situs Joglo	Objek Wisata Sejarah	Kecamatan Cidolog
Narangbaya	Objek Wisata Sejarah	Kecamatan Cidolog
Situs Cidomas	Objek Wisata Sejarah	Kecamatan Cidolog
Situs Singaperbangsa 3	Objek Wisata Sejarah	Kecamatan Cisaga
Situs Bojong Lopang	Objek Wisata Sejarah	Kecamatan Cisaga
Situs Lengkong Agung	Objek Wisata Sejarah	Kecamatan Cisaga
Situs Prabu Dimuntur	Objek Wisata Sejarah	Kecamatan Cimaragas
Situs Kemuning	Objek Wisata Sejarah	Kecamatan Lakhok
Situs Candi Ronggeng	Objek Wisata Sejarah	Kecamatan Pamarican
Situs Pangrumasan	Objek Wisata Sejarah	Kecamatan Banjarsari
Situ Cibubuhan	Objek Wisata Alam	Kecamatan Sukamantri
Batu Panjang	Objek Wisata Alam	Kecamatan Sukamantri

Lanjutan Tabel/Continued Table 7.2

Objek Wisata Tourism Objects	Jenis Type	Alamat Address
(1)	(2)	(3)
Kawasan Werkit	Objek Wisata Alam	Kecamatan Sukamantri
Curug Cinurman	Objek Wisata Alam	Kecamatan Sukamantri
Situ Panyaweuyan	Objek Wisata Alam	Kecamatan Sukamantri
Situ Kuwu	Objek Wisata Alam	Kecamatan Sukamantri
Situ Gunung	Objek Wisata Alam	Kecamatan Sukamantri
Situ Wangi	Objek Wisata Alam	Kecamatan Kawali
Astana Gede	Objek Wisata Alam	Kecamatan Kawali
Situs Batu Tapak	Objek Wisata Alam	Kecamatan Kawali
Situs Sanyang Samida	Objek Wisata Alam	Kecamatan Kawali
Curug Tujuh	Objek Wisata Alam	Kecamatan Panjalu
Situ Lengkong	Objek Wisata Alam	Kecamatan Panjalu
Cipanjalu	Objek Wisata Alam	Kecamatan Panjalu
Situs Haryang Kencana	Objek Wisata Alam	Kecamatan Panjalu
Situs Penghulu Gusti Ciomas	Objek Wisata Alam	Kecamatan Panjalu
Nusa Pakel	Objek Wisata Alam	Kecamatan Panjalu
Situs Batu Gajah	Objek Wisata Alam	Kecamatan Panjalu
Situs Hiyang	Objek Wisata Alam	Kecamatan Lumbung
Curug Citangkurak	Objek Wisata Alam	Kecamatan Panumbangan
Batu Ngampar	Objek Wisata Alam	Kecamatan Panumbangan
Situs Batu	Objek Wisata Alam	Kecamatan Panumbangan
Curug Salosin	Objek Wisata Alam	Kecamatan Cihaurbeuti
Curug Tilu	Objek Wisata Alam	Kecamatan Cihaurbeuti
Batu Cakra	Objek Wisata Alam	Kecamatan Cikoneng

Lanjutan Tabel/Continued Table 7.2

Objek Wisata Tourism Objects	Jenis Type	Alamat Address
(1)	(2)	(3)
Situs Gunung Padang	Objek Wisata Alam	Kecamatan Cikoneng
Bumi Perkemahan	Objek Wisata Alam	Kecamatan Cikoneng
Situs Batu Cakra	Objek Wisata Alam	Kecamatan Cikoneng
Embung	Objek Wisata Alam	Kecamatan Cikoneng
Pasarean	Objek Wisata Alam	Kecamatan Cikoneng
Batu Kursi	Objek Wisata Alam	Kecamatan Cikoneng
Curug Panganten	Objek Wisata Alam	Kecamatan Cikoneng
Kampung Kuta	Objek Wisata Alam	Kecamatan Rancah
Situs Batu Tulis	Objek Wisata Alam	Kecamatan Rancah
Cagar Alam Cirancah	Objek Wisata Alam	Kecamatan Rancah
Gunung Gintung	Objek Wisata Alam	Kecamatan Rancah
Puncak Bangku	Objek Wisata Alam	Kecamatan Rancah
Pangانونان	Objek Wisata Alam	Kecamatan Rancah
Cigawir	Objek Wisata Alam	Kecamatan Rancah
Sungai Gunung Waja	Objek Wisata Alam	Kecamatan Rancah
Situs Jamban Sari	Objek Wisata Alam	Kecamatan Ciamis
Situs Urug Kasang	Objek Wisata Alam	Kecamatan Ciamis
Gunung Ajug	Objek Wisata Alam	Kecamatan Tambaksari
Ki Bumi	Objek Wisata Alam	Kecamatan Tambaksari
Gunung Layang	Objek Wisata Alam	Kecamatan Tambaksari
Malaya	Objek Wisata Alam	Kecamatan Tambaksari
Sungai Cadas Ngampar	Objek Wisata Alam	Kecamatan Sadananya
Tugu	Objek Wisata Alam	Kecamatan Sadananya

Lanjutan Tabel/Continued Table 7.2

Objek Wisata Tourism Objects	Jenis Type	Alamat Address
(1)	(2)	(3)
Curug Cilopadang	Objek Wisata Alam	Kecamatan Sadananya
Curug Cingembat	Objek Wisata Alam	Kecamatan Sadananya
Gunung Sawal Adventure	Objek Wisata Alam	Kecamatan Sadananya
Batu Kakapa	Objek Wisata Alam	Kecamatan Sadananya
Batu Arca	Objek Wisata Alam	Kecamatan Sadananya
Sungai Cipanyeuseuhan	Objek Wisata Alam	Kecamatan Sadananya
Curug Cigembat	Objek Wisata Alam	Kecamatan Sadananya
Situ Desa	Objek Wisata Alam	Kecamatan Sadananya
Karang Kamulyan	Objek Wisata Alam	Kecamatan Cijeungjing
Situs Gunung Susuru	Objek Wisata Alam	Kecamatan Cijeungjing
Situs Dalem Kabuyutan	Objek Wisata Alam	Kecamatan Cidolog
Curug Sipatahkunan / Kembar	Objek Wisata Alam	Kecamatan Cidolog
Curug Darma Wulan	Objek Wisata Alam	Kecamatan Cidolog
Curug Cipager Gunung	Objek Wisata Alam	Kecamatan Cidolog
Bukit Pangangonoan	Objek Wisata Alam	Kecamatan Cidolog
Situs Talaga	Objek Wisata Alam	Kecamatan Cidolog
Situs Kadu Pandak	Objek Wisata Alam	Kecamatan Cidolog
Bukit Batu Sentigi	Objek Wisata Alam	Kecamatan Cidolog
Situs Candi Ronggeng	Objek Wisata Alam	Kecamatan Pamarican
Situs Prabu Dimuntur	Objek Wisata Alam	Kecamatan Cimaragas
Situs / Embun Cihaur Geulis	Objek Wisata Alam	Kecamatan Cisaga
Situs Kemuning	Objek Wisata Alam	Kecamatan Lakbok
Cikupa Air Panas	Objek Wisata Alam	Kecamatan Banjaranyar

Lanjutan Tabel/Continued Table 7.2

Objek Wisata Tourism Objects	Jenis Type	Alamat Address
(1)	(2)	(3)
Curug Jambe	Objek Wisata Alam	Kecamatan Banjaranyar
Goa Wayang	Objek Wisata Alam	Kecamatan Banjaranyar
Goa Angin	Objek Wisata Alam	Kecamatan Banjaranyar
Goa Biuk	Objek Wisata Alam	Kecamatan Banjaranyar
Goa Band	Objek Wisata Alam	Kecamatan Banjaranyar
Goa Bandung	Objek Wisata Alam	Kecamatan Banjaranyar
Situs Wangun	Objek Wisata Alam	Kecamatan Banjarsari
Situs Pangrumasan	Objek Wisata Alam	Kecamatan Banjarsari
Kayu Putih	Objek Wisata Alam	Kecamatan Banjarsari
Air Terjun Gambir Santolo	Objek Wisata Alam	Kecamatan Banjarsari
Green Sayang Kaak	Objek Wisata Alam	Kecamatan Cijeungjing
Curug Gumawang	Objek Wisata Alam	Kecamatan Banjaranyar
Wiasata Tapus	Objek Wisata Buatan	Kecamatan Cikoneng
Rusa Darmacaang	Objek Wisata Buatan	Kecamatan Cikoneng
Musim Fosil tambaksari	Objek Wisata Buatan	Kecamatan Tambaksari
Kolam Renang Tirta Winaya	Objek Wisata Buatan	Kecamatan Ciamis
Waterboom Sukahaji	Objek Wisata Buatan	Keamatan Cihaurbeuti
Waterboom Sumberjaya	Objek Wisata Buatan	Kecamatan Cipaku
Waterboom Tirta Sejuk	Objek Wisata Buatan	Kecamatan Rancah
Waterboom Setrasari	Objek Wisata Buatan	Kecamatan Jatinegara
Kolam Renang Cilongok Damai	Objek Wisata Buatan	Kecamatan Kawali
Waterboom Tirta Pasir Raya Panjalu	Objek Wisata Buatan	Kecamatan Panjalu

Lanjutan Tabel/Continued Table 7.2

Objek Wisata Tourism Objects	Jenis Type	Alamat Address
(1)	(2)	(3)
Kolam Renang Jati Sewu Cibumbang	Objek Wisata Buatan	Kecamatan Cipaku
Kolam Renang Gunung Daweg	Objek Wisata Buatan	Kecamatan Sindangkasih
Kolam Renang Tirta Mukti	Objek Wisata Buatan	Kecamatan Baregbeg
Kolam Renang Taman Miana	Objek Wisata Buatan	Kecamatan Cisaga
Kolam Renang Cadas Ngampar	Objek Wisata Buatan	Kecamatan Sadananya
Kolam Renang Tirta Bagja	Objek Wisata Buatan	Kecamatan Banjarsari
Kolam Renang BTC	Objek Wisata Buatan	Kecamatan Banjarsari
Kolam Renang Intan Nuraini	Objek Wisata Buatan	Kecamatan Cijeungjing
Kolam Renang Cireong Paradise	Objek Wisata Buatan	Kecamatan Sindangkasih
Kolam Renang Natural New	Objek Wisata Buatan	Kecamatan Sindangkasih
Situ Cibubuhan	Objek Wisata Tirta	Kecamatan Sukamtri
Curug Cinurman	Objek Wisata Tirta	Kecamatan Sukamtri
Situ Panyaweuyan	Objek Wisata Tirta	Kecamatan Sukamtri
Situ Kuwu	Objek Wisata Tirta	Kecamatan Sukamtri
Situ Gunung	Objek Wisata Tirta	Kecamatan Sukamtri
Situ Wangi	Objek Wisata Tirta	Kecamatan Kawali
Curug Tujuh	Objek Wisata Tirta	Kecamatan Panjalu
Situ Lengkong	Objek Wisata Tirta	Kecamatan Panjalu
Situ Ciater	Objek Wisata Tirta	Kecamatan Panjalu
Hujung Winangun	Objek Wisata Tirta	Kecamatan Panjalu
Mata Air Cikahuripan	Objek Wisata Tirta	Kecamatan Panjalu
Taman Cipatah Sanghyang Bahara	Objek Wisata Tirta	Kecamatan Panjalu
Kolam Renang Setrasari	Objek Wisata Tirta	Kecamatan Jatinegara

Lanjutan Tabel/Continued Table 7.2

Objek Wisata Tourism Objects	Jenis Type	Alamat Address
(1)	(2)	(3)
Curug Citangkurak	Objek Wisata Tirta	Kecamatan Panumbangan
Curug Tilu	Objek Wisata Tirta	Kecamatan Ciahurbeuti
Curug Salosin	Objek Wisata Tirta	Kecamatan Ciahurbeuti
Waterboom Sukahaji	Objek Wisata Tirta	Kecamatan Ciahurbeuti
Curug Panganten	Objek Wisata Tirta	Kecamatan Cikoneng
Kolam Renang Tirta Winaya	Objek Wisata Tirta	Kecamatan Ciamis
Cekdam Singaplaya	Objek Wisata Tirta	Kecamatan Tambaksari
Curug Sukajaya	Objek Wisata Tirta	Kecamatan Tambaksari
Embung Cipari	Objek Wisata Tirta	Kecamatan Tambaksari
Arung Jeram Cijolang	Objek Wisata Tirta	Kecamatan Tambaksari
Sungai Cadas Ngampar	Objek Wisata Tirta	Kecamatan Sadananya
Curug Cilopadang	Objek Wisata Tirta	Kecamatan Sadananya
Curug Cigembat	Objek Wisata Tirta	Kecamatan Sadananya
Sungai Cipanyeuseuhan	Objek Wisata Tirta	Kecamatan Sadananya
Situ Desa	Objek Wisata Tirta	Kecamatan Sadananya
Situ hiang	Objek Wisata Tirta	Kecamatan Lumbung
Kubang Kuul	Objek Wisata Tirta	Kecamatan Rancah
Arung Jeram	Objek Wisata Tirta	Kecamatan Cijeungjing
Cekdam	Objek Wisata Tirta	Kecamatan Rancah
Situ / Embun Cihaur Geulis	Objek Wisata Tirta	Kecamatan Cisaga
Tiga Air Terjun	Objek Wisata Tirta	Kecamatan Cisaga
Curug Panganten	Objek Wisata Tirta	Kecamatan Cisaga
Curug Sipatahunan/Kembar	Objek Wisata Tirta	Kecamatan Cidolog

Lanjutan Tabel/Continued Table 7.2

Objek Wisata Tourism Objects	Jenis Type	Alamat Address
(1)	(2)	(3)
Curug Darma Wulan	Objek Wisata Tirta	Kecamatan Cidolog
Cekdam Sunia	Objek Wisata Tirta	Kecamatan Cidolog
Curug Cipagar Gunung	Objek Wisata Tirta	Kecamatan Cidolog
Situs Talaga	Objek Wisata Tirta	Kecamatan Cidolog
Cikupa Air Panas	Objek Wisata Tirta	Kecamatan Banjaranyar
Curug Gumawang	Objek Wisata Tirta	Kecamatan Banjaranyar
Cipanas	Objek Wisata Tirta	Kecamatan Banjarsari
Curug Cipanas	Objek Wisata Tirta	Kecamatan Banjarsari
Air Panas	Objek Wisata Tirta	Kecamatan Banjarsari
Air Terjun Gambir Santolo	Objek Wisata Tirta	Kecamatan Banjarsari
Waterboom Tirta Sejuk	Objek Wisata Tirta	Kecamatan Rancah
Kolam Renang Cilongok Damai	Objek Wisata Tirta	Kecamatan Kawali
Waterboom Tirta Pasir Raya Panjalu	Objek Wisata Tirta	Kecamatan Panjalu
Kolam Renang Jati Sewu Cibumbang	Objek Wisata Tirta	Kecamatan Cipaku
Kolam Renang Gunung Daweg	Objek Wisata Tirta	Kecamatan Sindangkasih
Kolam Renang Tirta Mukti	Objek Wisata Tirta	Kecamatan Baregbeg
Kolam Renang Tirta Miana	Objek Wisata Tirta	Kecamatan Cisaga
Kolam Renang Cadas Ngampar	Objek Wisata Tirta	Kecamatan Sadananya
Kolam Renang Tirta Bagja	Objek Wisata Tirta	Kecamatan Banjarsari
Kolam Renang BTC	Objek Wisata Tirta	Kecamatan Banjarsari
Kolam Renang Intan Nuraini	Objek Wisata Tirta	Kecamatan Cijeungjing
Kolam Renang Cireong Paradise	Objek Wisata Tirta	Kecamatan Sindangkasih

Lanjutan Tabel/*Continued Table 7.2*

Objek Wisata Tourism Objects	Jenis Type	Alamat Address
(1)	(2)	(3)
Kolam Renan Natural New	Objek Wisata Tirta	Kecamatan Sindangkasih
Waterbooo Sumberjaya	Objek Wisata Tirta	Kecamatan Cipaku
Situ Lengong Panjalu	Objek Wisata Suaka Alam	Kecamatan Panjalu
Cagar Alam Cirancah	Objek Wisata Suaka Alam	Kecamatan Rancah
Karang Kamulyan	Objek Wisata Suaka Alam	Kecamatan Cijeungjing
Kampung Kuta	Objek Wisata Suaka Alam	Kecamatan Cijeungjing
Goa Cisirih	Objek Wisata Suaka Alam	Kecamatan Cijeungjing
Situs Pasir Kadu	Objek Wisata Suaka Alam	Kecamatan Banjaranyar
Kampung Madu	Objek Wisata Edukasi	Kecamatan Banjaranyar

Sumber/*Source*: Dinas Pariwisata Kabupaten Ciamis/ *Department of Tourism Ciamis Regency*

BAB
Chapter

08

TRANSPORTASI DAN KOMUNIKASI

TRANSPORTATION AND COMMUNICATION

848,30 km

Jalan Kabupaten Ciamis
Road in Ciamis Regency

66%

Baik/*Good*

20%

Sedang/*Moderate*

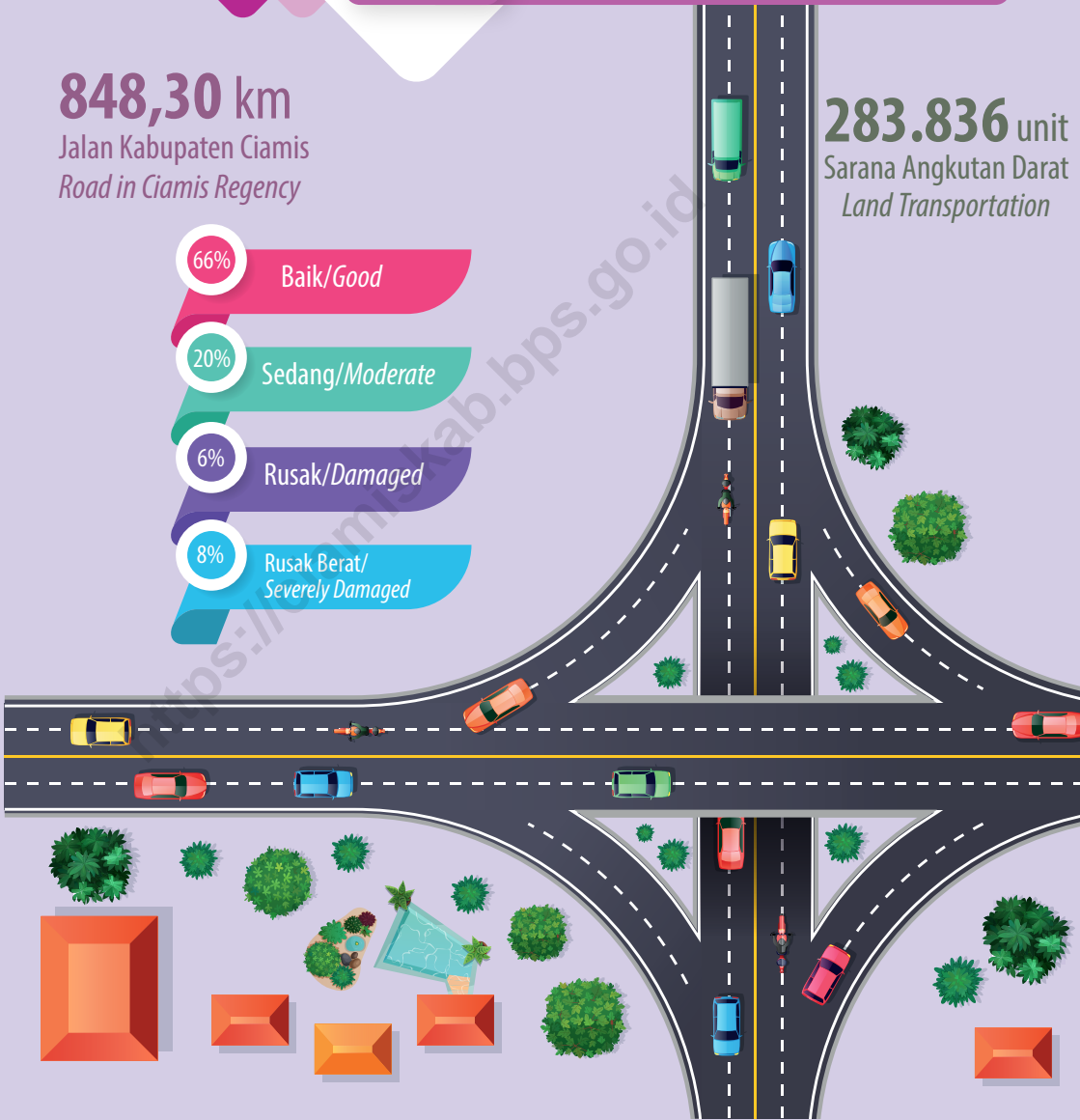
6%

Rusak/*Damaged*

8%

Rusak Berat/
Severely Damaged

283.836 unit
Sarana Angkutan Darat
Land Transportation



Sumber/*Source:*

Dinas Pekerjaan Umum, Penataan Ruang, dan Pertanahan Kabupaten Ciamis/
Department of Publik Work, Spatial Planning, and Land Ciamis Regency

Pusat Pengelolaan Pendapatan Daerah Kabupaten Ciamis/*Regional Revenue Board of Ciamis Regency*

PENJELASAN TEKNIS

1. Kendaraan bermotor adalah setiap kendaraan yang digerakkan oleh peralatan teknik yang ada pada kendaraan tersebut, digunakan untuk angkutan orang atau barang di atas jalan raya selain kendaraan di atas rel. Kendaraan bermotor yang dicatat adalah semua kendaraan kecuali kendaraan bermotor TNI/Polri dan Korps Diplomatik.
2. Kantor Pos adalah tempat pemberi pelayanan komunikasi tertulis dan atau surat elektronik, layanan paket, layanan logistik, layanan transaksi keuangan, dan layanan keagenan pos untuk kepentingan umum. Rumah pos berfungsi sama seperti kantor pos dan kantor pos pembantu, bedanya rumah pos biasanya terletak di daerah terpencil.
3. Telekomunikasi adalah setiap pemancaran, pengiriman dan atau penerimaan dari setiap informasi dalam bentuk tanda-tanda, isyarat, tulisan, gambar, suara dan bunyi melalui sistem kawat, optik, radio atau sistem elektromagnetik lainnya.

TECHNICAL NOTES

1. *Motor vehicles are any kind of vehicles motorized by machine set up in those vehicles, they are usually used for transporting peoples or goods on roads except vehicles moving along a railway line. The data cover all kinds of motor vehicles except those belong to Indonesia Army Force Indonesian State Police and Diplomatic Corps.*
2. *Post Office is a service provider facility of written communication and or electronic mail, parcel service, logistics services, financial transaction services, and postal services to the public. Postal house has the same function as the post office and subsidiary of post office, the difference is that postal house is usually located in remote areas.*
3. *Telecommunication includes every transmitting, delivering and or receiving from every information of marking, signal, article, picture, sound and voice through strand of wire system, optic, radio or other electromagnetic system.*

ULASAN**DESCRIPTION****Perhubungan Darat**

Perhubungan darat merupakan prasarana pengangkutan yang penting untuk memperlancar kegiatan perekonomian. Dengan semakin meningkatnya usaha pembangunan, maka akan menuntut peningkatan pembangunan jalan untuk memudahkan mobilitas penduduk dan memperlancar lalu lintas barang dari satu daerah ke daerah lain. Di samping itu perhubungan darat merupakan salah satu sektor yang cukup besar perannya karena kontribusinya untuk menembus isolasi suatu daerah untuk pemerataan pembangunan seluruh daerah. Panjang jalan Kabupaten di Kabupaten Ciamis pada tahun 2022 adalah 848,30 km. Dari seluruh jalan yang ada, 66% dalam kondisi baik, 20% dalam kondisi sedang, 6% dalam kondisi rusak dan 8% dalam kondisi rusak berat.

Pos dan Telekomunikasi

Kantor Pos adalah tempat pemberi pelayanan komunikasi tertulis dan atau surat elektronik, layanan paket, layanan logistik, layanan transaksi keuangan, dan layanan keagenan pos untuk kepentingan umum. Rumah pos berfungsi sama seperti kantor pos dan kantor pos pembantu, bedanya rumah pos biasanya terletak di daerah terpencil. Peranan pos dan telekomunikasi

Road Transportation

One of the important infrastructures supporting economic activities is the availability of road transportation. Improvement in all aspects of economic development requires more improvement in transportation, especially in road development. This development is intended to facilitate population mobility and distributive trade from one region to another region. Moreover, road transportation sector plays an important role in development by helping to reach an isolated area to get equal share in all sectors of national development. The length of district roads in Ciamis Regency in 2022 is 848.30 km. Of all the existing roads, 66% are in good condition, 20% are in moderate condition, 6% are in damaged condition and 8% are in severely damaged condition.

Post and Telecommunication

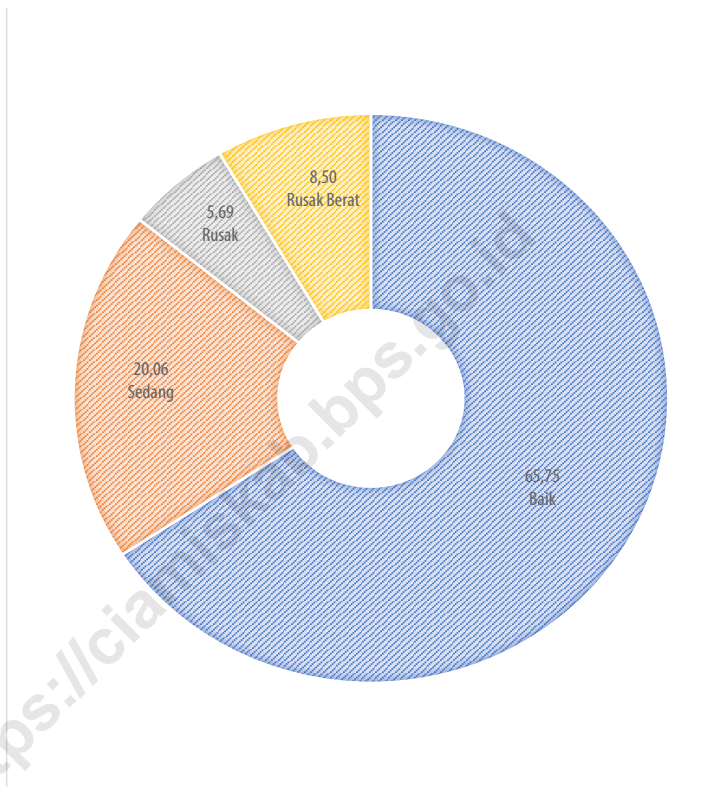
Post Office is a service provider facility of written communication and or electronic mail, parcel service, logistics services, financial transaction services, and postal services to the public. Postal house has the same function as the post office and subsidiary of post office, the difference is that postal house is usually located in remote areas. Contribution of post and telecommunication sector to regional economy is quite significant. Without telecommunication, the

dalam menunjang pembangunan di daerah ini cukup besar. Tanpa adanya kontribusi telekomunikasi, dunia usaha di daerah ini tidak semaju seperti sekarang. Berbagai usaha pemerintah untuk memperlancar pelayanan komunikasi, salah satunya peningkatan mutu layanan jasa Pos. Namun tidak dapat dipungkiri dengan maraknya pengembangan teknologi informasi, pemakaian jasa Pos semakin berkurang. Sedangkan pemakaian internet dan telekomunikasi yang menggunakan teknologi wireless terus berkembang pesat.

business in this area is not as advanced as it is now. Generally speaking, Government has tried to improve quality of post services. However, the incredible progress of information technology has a big impact because people tend not to use airmail service any longer. On the other hand, internet and wireless telecommunication technology had made a significant progress.

<https://ciamiskab.bps.go.id>

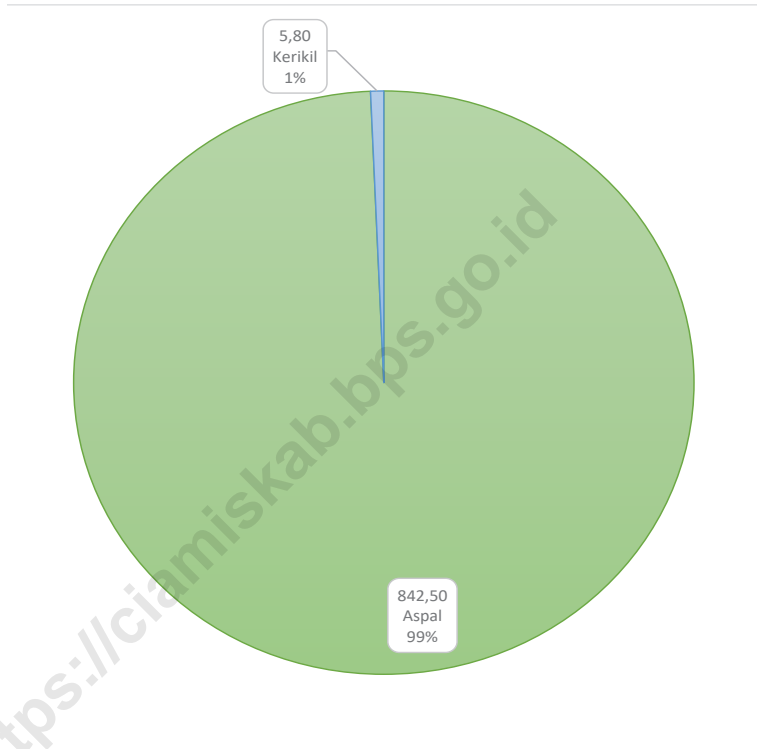
Gambar 8.1 Panjang Jalan Menurut Kondisi Jalan (%), 2022
Figures 8.1 Length of Roads by Condition of Roads (%), 2022



Sumber/Source : Dinas Pekerjaan Umum, Penataan Ruang dan Pertanahan Kabupaten Ciamis/Department of Public Work, Spatial Planning, and Land Ciamis Regency

Gambar 8.2
Figures

Panjang Jalan Menurut Tingkat Kewenangan (km), 2022
Length of Roads by Level of Government Authority (km), 2022



Sumber/Source : Dinas Pekerjaan Umum, Penataan Ruang dan Pertanahan Kabupaten Ciamis/Department of Public Work, Spatial Planning, and Land Ciamis Regency

8.1 TRANSPORTASI TRANSPORTATION

Tabel 8.1.1 Panjang Jalan¹ Menurut Tingkat Kewenangan Pemerintahan di Kabupaten Ciamis (km), 2020–2022
Table 8.1.1 Length of Roads¹ by Level of Government Authority in Ciamis Regency (km), 2020–2022

Tingkat Kewenangan Pemerintahan Level of Government Authority	2020	2021	2022
(1)	(2)	(3)	(4)
Nasional ² /State ²	84,13	84,13	96,992
Provinsi/Province	59,44	59,44	28,63
Kabupaten/Kota Regency/Municipality	848,30	848,30	848,30
Jumlah/Total	991,87	991,87	973,922

Catatan/Note: ¹ Data tidak termasuk panjang jalan tol/Excluding toll road

² Badan Pusat Statistik Provinsi Jawa Barat/BPS - Statistics of West Java Province

Sumber/Source: Dinas Pekerjaan Umum, Penataan Ruang dan Pertanahan Kabupaten Ciamis/Department of Public Work, Spatial Planning, and Land Ciamis Regency

Tabel 8.1.2 Panjang Jalan Menurut Jenis Permukaan Jalan di Kabupaten Ciamis (km), 2020–2022
Length of Roads by Type of Road Surface in Ciamis Regency (km), 2020–2022

Jenis Permukaan Jalan <i>Type of Road Surface</i>	2020	2021	2022
(1)	(2)	(3)	(4)
Aspal/ <i>Paved</i>	991,87	777,27	842,50
Kerikil/ <i>Gravel</i>	-	71,03	5,80
Tanah/ <i>Soil</i>	-	0,00	0,00
Lainnya/ <i>Others</i>	-	0,00	0,00
Jumlah/<i>Total</i>	991,87	848,30	848,30

Sumber/*Source*: Dinas Pekerjaan Umum, Penataan Ruang dan Pertanahan Kabupaten Ciamis/*Department of Public Work, Spatial Planning, and Land Ciamis Regency*

Tabel 8.1.3 Panjang Jalan Menurut Kondisi Jalan di Kabupaten Ciamis (km), 2020–2022
Table Length of Roads by Condition of Roads in Ciamis Regency (km), 2020–2022

Kondisi Jalan Condition of Roads	2020	2021	2022
(1)	(2)	(3)	(4)
Baik/Good	544,14	390,40	557,74
Sedang/Moderate	70,12	276,90	170,20
Rusak/Damage	72,98	109,98	48,29
Rusak Berat/Severely Damage	161,05	71,03	72,07
Jumlah/Total	848,30	848,30	848,30

Sumber/Source: Dinas Pekerjaan Umum, Penataan Ruang dan Pertanahan Kabupaten Ciamis/Department of Publik Work, Spatial Planning, and Land Ciamis Regency

Tabel 8.1.4 Jumlah Kendaraan Bermotor Menurut Jenis di Kabupaten Ciamis, 2018-2022
Number of Vehicles by Type of Vehicles in Ciamis Regency, 2018-2022

Jenis Kendaraan <i>Type of Vehicles</i>	2018	2019	2020	2021	2022
(1)	(2)	(3)	(4)	(5)	(6)
Roda 2 <i>2 Wheels</i>	251 437	255 628	243 042	245 770	245 391
Sedan, Jeep, Mini Bus, dan sejenisnya <i>Sedan, Jeep, Mini Bus, etc</i>	17 639	19 109	19 486	20 906	22 403
Bus, Microbus, Mikrolet, Truk dan sejenisnya <i>Bus, Microbus, Truck, etc</i>	9 463	9 526	8 876	9 042	9 303
Kendaraan Umum Semua Jenis <i>All Type of Public Transportation</i>	3 793	3 834	3 586	3 602	3 622
PLAT MERAH/RED PLATE VEHICLES					
Roda 2 <i>2 Wheels</i>	2 548	2 554	2 468	2 491	2 530
Roda 4 <i>4 Wheels</i>	520	533	570	577	587

Sumber/Source: Pusat Pengelolaan Pendapatan Daerah Kabupaten Ciamis/*Regional Revenue Board of Ciamis Regency*

Tabel 8.1.5 Jumlah Angkutan Umum di Kabupaten Ciamis, 2021–2022
Table 8.1.5 *Number of Public Transportation in Ciamis Regency, 2021–2022*

Jenis Angkutan Trayek <i>Designated Public Transport</i>	2021	2022
(1)	(3)	(4)
1 Angkutan Pedesaan/ <i>Rural Transport</i>	288	...
2 Angkutan Perkotaan/ <i>Urban Transport</i>	333	...
3 Angkutan Kota/ <i>City Transport</i>	313	...
01A	35	...
01B	-	...
02	43	...
03	12	...
04	7	...
05	41	...
06	11	...
07	29	...
08	23	...
09	42	...
10	15	...
11	15	...
12	27	...
13	13	...
4 Antar Kota Dalam Provinsi/ <i>Transportation Between Cities Within Province</i>	520	...
Bis Besar/ <i>Big Bus</i>	17	...
Bis Sedang/ <i>Medium Bus</i>	57	...
Bis Kecil/ <i>Small Bus</i>	446	...
5 Antar Kota Antar Provinsi/ <i>Transportation Between Cities and Province</i>	436	...
Bis Sedang/ <i>Medium Bus</i>	2	...
Bis Kecil/ <i>Small Bus</i>	434	...
Jumlah/Total	1 890	...

Sumber/Source: Dinas Perhubungan Kabupaten Ciamis/ *Department of Transportation Ciamis Regency*

8.2 KOMUNIKASI COMMUNICATION

Tabel 8.2.1 Jumlah Kantor Pos Pembantu Menurut Kecamatan di Kabupaten Ciamis, 2018–2021
Number of Post Offices Subsidiaries by Subdistrict in Ciamis Regency, 2018–2021

Kecamatan Subdistrict	2018	2019	2020	2021
(1)	(2)	(3)	(4)	(5)
Banjarsari	1
Banjaranyar	1
Lakbok	1
Purwadadi	1
Pamarican	1
Cidolog	1
Cimaragas	1
Cijeungjing	1
Cisaga	1
Tambaksari	1
Rancah	1
Rajadesa	1
Sukadana	1
Ciamis	1
Baregbeg	-
Cikoneng	1
Sindangkasih	-
Cihaurbeuti	1
Sadananya	1
Cipaku	1
Jatinagara	-
Panawangan	1
Kawali	1
Lumbung	1
Panjalu	1
Sukamantri	-
Panumbangan	1
Ciamis	23

Sumber/Source: PT. Pos Indonesia Ciamis/PT. Pos Indonesia Ciamis

Tabel 8.2.2 **Produksi Pos Menurut Jenisnya di Kabupaten Ciamis, 2020–2021**
Table **Production of Post Based on Its Kind in Ciamis Regency, 2020–2021**

Jenis Pos Kind of Post	2020	2021
(1)	(3)	(4)
I. Surat Pos/Letter		
a. Dalam Negeri/Domestic		
- Biasa/Ordinary	-	-
- Tercatat/Recorded	61	68
- Kilat Biasa/Ordinary Package	-	-
- Kilat Khusus/Special Package	26 823	22 299
b. Luar Negeri/Foreign		
- Biasa/Ordinary	61	32
- Tercatat/Recorded	-	-
II. Paket Pos/Package		
a. Dalam Negeri/Domestic	32 320	34 945
b. Luar Negeri/Foreign	194	267
III. Wesel Pos/Bills Post		
a. Dikirim/Sent	5 730	3 034
b. Dibayar/Paid	14 332	10 404

Sumber/Source: PT. Pos Indonesia Ciamis/PT. Pos Indonesia Ciamis

Tabel 8.2.3
Table

Jumlah Surat Pos, Paket Pos, dan Wesel Pos yang Dikirim dan Diterima di Kabupaten Ciamis, 2021
Number of Letter, Package, and Bills Post Sent and Received in Ciamis Regency, 2021

Jenis Pos <i>Kind of Post</i>	Satuan <i>Unit</i>	Dikirim <i>Sent</i>	Diterima <i>Received</i>
(1)	(2)	(3)	(4)
I. Surat Pos/Letter			
a. Dalam Negeri/Domestic			
- Biasa/Ordinary	Lembar/Sheet	-	-
- Tercatat/Recorded	Lembar/Sheet	61	68
- Kilat Biasa/Ordinary Package	Lembar/Sheet	-	-
- Kilat Khusus/Special Package	Lembar/Sheet	26 823	22 299
b. Luar Negeri/Foreign			
- Biasa/Ordinary	Lembar/Sheet	61	32
- Tercatat/Recorded	Lembar/Sheet	-	-
II. Paket Pos/Package			
a. Dalam Negeri/Domestic	Koli	32 320	34 945
b. Luar Negeri/Foreign	Koli	194	267
III. Wesel Pos/Bills Post			
a. Dikirim/Sent	Rupiah	8 070 236 205	3 557 238 643
b. Dibayar/Paid	Rupiah	28 026 688 565	22 332 689 539

Sumber/Source: PT. Pos Indonesia Ciamis/PT. Pos Indonesia Ciamis

Tabel 8.2.4 Jumlah Tower Telekomunikasi di Kabupaten Ciamis, 2022
Table Number of Telecommunication Tower in Ciamis Regency, 2022

Pemilik Tower Tower Owner	Jumlah Unit Total Unit
(1)	(3)
PT.Telkomsel Regional Jawa Barat	8
PT. Dayamitra Telekomunikasi	144
PT. Profesional Telekomunikasi Indonesia	59
PT. Tower Bersama Infrastructure Tbk	77
PT. Centratama Menara Indonesia	16
PT. Epit Menara	0
PT. Inti Bangun Sejahtera, Tbk	8
PT. Solusi Tunas Pratama, Tbk (STP)	30
PT. Sarana Inti persada (SIP)	2
PT. XL Axiata	3
Jumlah/Total	331

Sumber/Source: Dinas Pekerjaan Umum, Penataan Ruang dan Pertanahan Kabupaten Ciamis/Department of Publik Work, Spatial Planning, and Land Ciamis Regency

BAB
Chapter

09

PERBANKAN, KOPERASI, DAN HARGA-HARGA

BANKING, COOPERATIVE
AND PRICES

KOPERASI AKTIF
Active Cooperatives 2022

358 UNIT
Units



Sumber/Source:

Dinas Koperasi, UKM dan Perdagangan Kabupaten Ciamis/
Department of Cooperatives, Small and Medium Enterprises and Trade Ciamis Regency

PENJELASAN TEKNIS

1. Koperasi merupakan sebuah badan hukum atau organisasi ekonomi yang berdasarkan kekeluargaan dan bertujuan untuk menyejahterakan anggotanya.
2. Koperasi Unit Desa (KUD) adalah suatu koperasi serba usaha yang beranggotakan penduduk desa dan berlokasi di daerah pedesaan, daerah kerjanya biasanya mencakup satu wilayah kecamatan.
3. Koperasi Pegawai Republik Indonesia adalah koperasi yang didirikan oleh pegawai negeri serta dikelola untuk kepentingan pegawai negeri.
4. KOPKAR atau koperasi karyawan adalah sebuah koperasi yang berada di sebuah perusahaan tertentu. Anggota koperasi ini adalah pada karyawan di perusahaan tersebut.
5. Koperasi Pasar (Koppas) adalah jenis koperasi yang anggotanya terdiri dari para pedagang pasar. Bentuk koperasi pasar dapat berupa koperasi simpan pinjam yang menyediakan pinjaman modal bagi para pedagang.
6. Data harga yang disajikan:
 - a. Indeks Harga Konsumen (IHK

TECHNICAL NOTES

1. *A cooperative is a legal entity or economic organization based on kinship and aims at the welfare of its members.*
2. *Village cooperative (KUD) is a multi-business cooperative consisting of villagers and located in a rural area, the working area usually covers one sub-district area.*
3. *KPRI is a cooperative established by civil servants and managed for the benefit of civil servants.*
4. *KOPKAR or employee cooperative is a cooperative that is in a particular company. The members of the cooperative are the employees of the company.*
5. *Market Cooperative (Koppas) is a type of cooperative whose members consist of market traders. The form of market cooperative cooperatives can be savings and loan cooperatives that provide capital loans to traders.*
6. *Price statistics covers:*
 - a. *Consumer Price Index (CPI)*
 - b. *Inflation rates*
7. *CPI is the indicator of inflation in Indonesia. Since January 2022, the CPI has been calculated from the 2012 Cost Living Surveys (CLS) of 90*

b. Inflasi

cities.

7. IHK adalah indikator inflasi di Indonesia. Sejak Januari 2022, IHK dihitung berdasarkan Survei Biaya Hidup (SBH) di 90 kota tahun 2019.

<https://ciamiskab.bps.go.id>

ULASAN

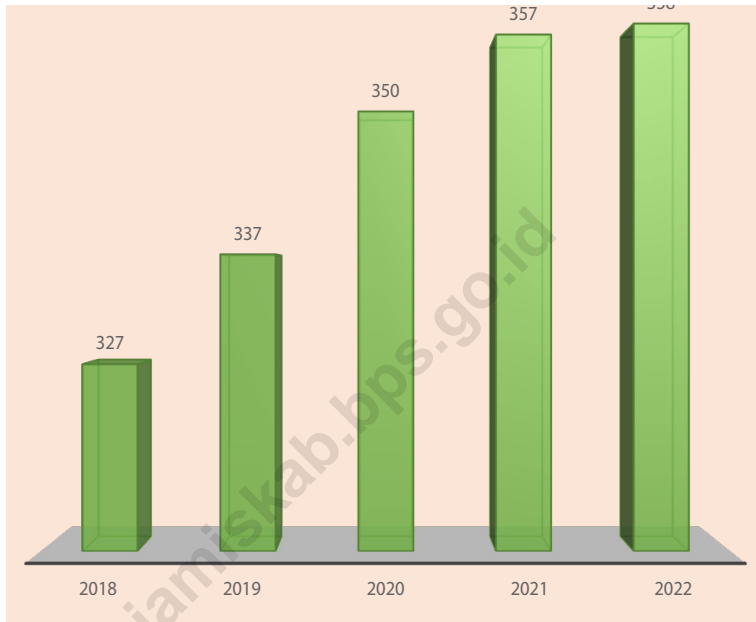
Salah satu faktor utama untuk membiayai pembangunan daerah adalah penerimaan pemerintah daerah. Penerimaan pemerintah daerah bersumber dari pendapatan asli daerah berupa pajak daerah dan bantuan pemerintah pusat. Tolok ukur meningkatnya kegiatan pembangunan suatu daerah dapat diamati dari realisasi pengeluaran pemerintah daerah, yang terdiri dari pengeluaran rutin dan pengeluaran pembangunan.

DESCRIPTION

One of the main factors for financing regional development is local government revenue. Local government revenue comes from local revenue in the form of local taxes and central government assistance. The benchmark for increasing development activities in a region can be observed from the actual local government expenditure, which consists of routine expenditure and development expenditure.

<https://ciamiskab.bps.go.id>

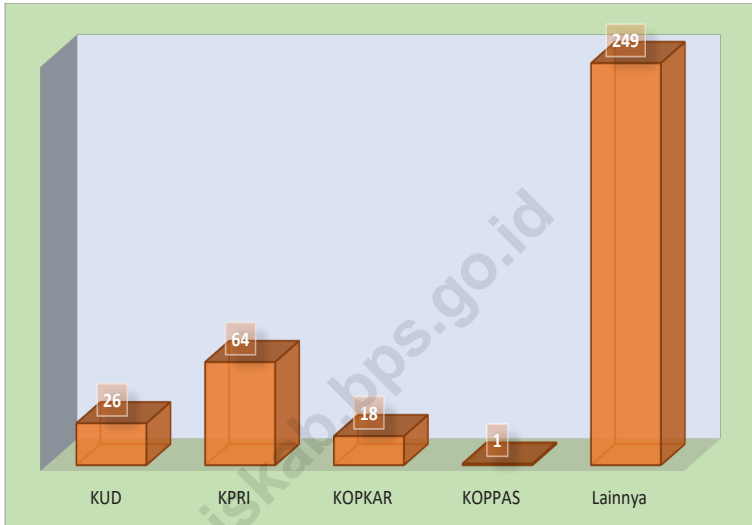
Gambar 9.1 Jumlah Koperasi Aktif, 2019 - 2022
Figures Number of Active Cooperatives, 2018 - 2022



Sumber/Source : Dinas Koperasi, UKM dan Perdagangan Kabupaten Ciamis/ Department of Cooperatives, Small and Medium Enterprises and Trade Ciamis Regency

Gambar 9.2
Figures

Jumlah Koperasi Menurut Jenisnya, 2022
Number of Cooperative by Type of Cooperatives, 2022



Sumber/Source : Dinas Koperasi, UKM dan Perdagangan Kabupaten Ciamis / Department of Cooperatives, Small and Medium Enterprises and Trade Ciamis Regency

Tabel
Table 9.1**Jumlah Koperasi Aktif Menurut Kecamatan di Kabupaten
Ciamis, 2018–2022**
**Number of Active Cooperative by Subdistrict in Ciamis
Regency, 2018–2022**

Kecamatan Subdistrict	2018	2019	2020	2021	2022
(1)	(2)	(3)	(4)	(5)	(6)
Banjarsari	16	18	18	18	18
Banjaranyar	6	7	7	7	7
Lakbok	9	9	10	11	11
Purwadadi	7	7	7	7	7
Pamarican	7	7	8	8	8
Cidolog	1	1	1	1	1
Cimaragas	5	6	6	6	6
Cijeungjing	25	25	26	27	27
Cisaga	10	10	10	10	10
Tambaksari	5	5	7	6	6
Rancah	5	6	7	8	8
Rajadesa	11	11	11	11	11
Sukadana	3	3	3	3	3
Ciamis	91	95	98	100	101
Baregbeg	15	14	14	14	14
Cikoneng	17	17	18	18	18
Sindangkasih	5	6	6	6	6
Cihaurbesti	12	12	13	14	14
Sadananya	6	6	6	6	6
Cipaku	10	11	11	12	12
Jatinagara	5	5	6	7	7
Panawangan	10	10	10	10	10
Kawali	14	14	15	15	15
Lumbung	5	5	5	5	5
Panjalu	8	8	9	9	9
Sukamantri	3	3	3	3	3
Panumbangan	16	16	15	15	15
Ciamis	327	337	350	357	358

Sumber/Source: Dinas Koperasi, UKM dan Perdagangan Kabupaten Ciamis/ Department of Cooperatives, Small and Medium Enterprises and Trade Ciamis Regency

Tabel
Table 9.2**Jumlah Koperasi Menurut Jenis Koperasi dan Kecamatan di Kabupaten Ciamis, 2022**
Number of Cooperative by Kind of Cooperative and Subdistrict in Ciamis Regency, 2022

Kecamatan Subdistrict	Jenis Koperasi/ Kind of Cooperative					Jumlah Total
	KUD	KPRI	KOPKAR	KOPPAS	Lainnya Other	
(1)	(2)	(3)	(4)	(5)	(6)	(7)
Banjarsari	2	1	-	-	15	18
Banjaranyar	-	-	1	-	6	7
Lakbok	1	2	-	-	8	11
Purwadadi	1	1	1	-	4	7
Pamarican	2	1	1	-	4	8
Cidolog	-	1	-	-	-	1
Cimaragas	1	1	-	-	4	6
Cijeungjing	1	2	-	-	24	27
Cisaga	1	1	1	-	7	10
Tambaksari	1	1	-	-	4	6
Rancah	1	1	-	-	6	8
Rajadesa	1	2	-	-	8	11
Sukadana	1	1	-	-	1	3
Ciamis	1	31	12	-	57	101
Baregbeg	1	2	2	-	9	14
Cikoneng	1	2	-	-	15	18
Sindangkasih	1	-	-	-	5	6
Cihaurbeuti	1	1	-	-	12	14
Sadananya	1	1	-	-	4	6
Cipaku	1	2	-	-	9	12
Jatinagara	1	1	-	-	5	7
Panawangan	1	2	-	-	7	10
Kawali	1	2	-	-	12	15
Lumbung	1	2	-	-	2	5
Panjalu	1	1	-	1	6	9
Sukamantri	-	-	-	-	3	3
Panumbangan	1	2	-	-	12	15
Ciamis	26	64	18	1	249	358

Sumber/Source: Dinas Koperasi, UKM dan Perdagangan Kabupaten Ciamis/ Department of Cooperatives, Small and Medium Enterprises and Trade Ciamis Regency

Tabel
Table 9.3**Indeks Harga Konsumen per Bulan Menurut Kelompok Pengeluaran (2018=100) di Kota Tasikmalaya, 2022**
Consumer Price Index per Month by Expenditure Group (2018=100) in Tasikmalaya Municipality, 2022

Bulan Month	Makanan, Minuman dan Tembakau Food, Beverages and Tobacco	Pakaian dan Alas Kaki Clothing and Footwear	Perumahan, Air, Listrik, dan Bahan Bakar Rumah Tangga Housing, Water, Electricity, and Household Fuels
(1)	(2)	(3)	(4)
Januari/January	107,77	106,67	102,02
Februari/February	107,89	106,71	103,22
Maret/March	110,02	107,96	104,02
April/April	112,47	109,65	104,36
Mei/May	114,54	109,47	104,61
Juni/June	115,64	109,17	104,66
Juli/July	116,96	109,07	105,38
Agustus/August	114,94	109,12	105,74
September/September	114,34	109,41	105,99
Oktober/October	113,89	109,64	105,94
November/November	114,51	109,61	105,82
Desember/December	116,16	109,78	105,84
2022

Lanjutan Tabel/*Continued Table 9.3*

Bulan <i>Month</i>	Perlengkapan, Peralatan, dan Pemeliharaan Rutin Rumah Tangga <i>Furnishing, Household Equipment and Routine Household Maintenance</i>	Kesehatan <i>Health</i>	Transportasi <i>Transport</i>
(1)	(5)	(6)	(7)
Januari/ <i>January</i>	103,36	112,61	102,02
Februari/ <i>February</i>	105,58	112,61	102,02
Maret/ <i>March</i>	106,73	112,83	102,13
April/ <i>April</i>	108,03	112,97	105,22
Mei/ <i>May</i>	109,39	113,55	104,93
Juni/ <i>June</i>	109,92	113,82	104,98
Juli/ <i>July</i>	109,81	113,69	105,29
Agustus/ <i>August</i>	110,29	114,65	105,73
September/ <i>September</i>	110,60	115,06	117,37
Oktober/ <i>October</i>	110,49	115,22	117,95
November/ <i>November</i>	110,59	115,08	118,28
Desember/ <i>December</i>	110,55	114,93	118,70
2022

Lanjutan Tabel/Continued Table 9.3

Bulan Month	Informasi, Komunikasi, dan Jasa Keuangan Information, Communication and Financial Services	Rekreasi, Olahraga, dan Budaya Recreation, Sport, and Culture	Pendidikan Education
(1)	(8)	(9)	(10)
Januari/January	100,25	104,89	106,47
Februari/February	100,44	104,89	106,47
Maret/March	100,44	104,89	106,47
April/April	101,14	104,89	106,47
Mei/May	101,19	105,31	106,47
Juni/June	101,20	105,31	106,47
Juli/July	101,72	105,31	106,96
Agustus/August	101,81	105,31	110,18
September/September	101,81	105,31	110,26
Oktober/October	101,90	105,31	110,26
November/November	101,96	105,50	110,26
Desember/December	101,95	105,50	110,26
2022

Lanjutan Tabel/*Continued Table* 9.3

Bulan Month	Penyediaan Makanan dan Minuman/Restoran Food and Beverage Services/Restaurant	Perawatan Pribadi dan Jasa Lainnya Personal Care and Other Services	Umum General
(1)	(11)	(12)	(13)
Januari/January	102,76	116,82	105,28
Februari/February	103,58	116,89	105,79
Maret/March	104,28	118,20	106,89
April/April	104,78	121,02	108,34
Mei/May	105,41	121,30	109,16
Juni/June	106,05	121,73	109,61
Juli/July	106,08	122,02	110,24
Agustus/August	106,14	123,49	110,00
September/September	107,22	123,25	111,05
Oktober/October	107,28	123,31	110,99
November/November	107,35	123,59	111,19
Desember/December	107,35	124,63	111,78
2022

Catatan/Note: ...

Sumber/Source: BPS, Survei Harga Konsumen/BPS-Statistics Indonesia, Consumer Price Survey

Tabel
Table 9.4**Laju Inflasi Bulanan Menurut Kelompok Pengeluaran
(2018=100) di Kota Tasikmalaya, 2022**
**Monthly Inflation Rate by Expenditure Group (2018=100) in
Tasikmalaya Municipality, 2022**

Bulan Month	Makanan, Minuman dan Tembakau Food, Beverages and Tobacco	Pakaian dan Alas Kaki Clothing and Footwear	Perumahan, Air, Listrik, dan Bahan Bakar Rumah Tangga Housing, Water, Electricity, and Household Fuels
(1)	(2)	(3)	(4)
Januari/January
Februari/February
Maret/March
April/April
Mei/May
Juni/June
Juli/July
Agustus/August
September/September
Oktober/October
November/November
Desember/December
2022	8,85	2,93	4,22

Lanjutan Tabel/*Continued Table 9.4*

Bulan <i>Month</i>	Perlengkapan, Peralatan, dan Pemeliharaan Rutin Rumah Tangga <i>Furnishing, Household Equipment and Routine Household Maintenance</i>	Kesehatan <i>Health</i>	Transportasi <i>Transport</i>
(1)	(5)	(6)	(7)
Januari/ <i>January</i>
Februari/ <i>February</i>
Maret/ <i>March</i>
April/ <i>April</i>
Mei/ <i>May</i>
Juni/ <i>June</i>
Juli/ <i>July</i>
Agustus/ <i>August</i>
September/ <i>September</i>
Oktober/ <i>October</i>
November/ <i>November</i>
Desember/ <i>December</i>
2022	7,18	2,06	16,35

Lanjutan Tabel/*Continued Table 9.4*

Bulan Month	Informasi, Komunikasi, dan Jasa Keuangan Information, Communication and Financial Services	Rekreasi, Olahraga, dan Budaya Recreation, Sport, and Culture	Pendidikan Education
(1)	(8)	(9)	(10)
Januari/January
Februari/February
Maret/March
April/April
Mei/May
Juni/June
Juli/July
Agustus/August
September/September
Oktober/October
November/November
Desember/December
2022	1,55	0,58	3,56

Lanjutan Tabel/*Continued Table 9.4*

Bulan Month	Penyediaan Makanan dan Minuman/Restoran Food and Beverage Services/Restaurant	Perawatan Pribadi dan Jasa Lainnya Personal Care and Other Services	Umum General
(1)	(11)	(12)	(13)
Januari/January
Februari/February
Maret/March
April/April
Mei/May
Juni/June
Juli/July
Agustus/August
September/September
Oktober/October
November/November
Desember/December
2022	4,47	7,43	6,65

Sumber/*Source*: BPS, Survei Harga Konsumen/*BPS-Statistics Indonesia, Consumer Price Survey*

Tabel
Table 9.5**Posisi Pinjaman Rupiah Menurut Lapangan Usaha dan Bulan (Dalam Jutaan Rupiah) di Kabupaten Ciamis, 2022**
Position of Loans by Industry and Month (Million Rupiahs) in Ciamis Regency, 2022

Bulan Month	Pertanian, Perburuan dan Kehutanan Agriculture, Hunting, and Forestry	Perikanan Fishery	Pertambangan dan Penggalian Mining and Excavation
(1)	(2)	(3)	(4)
Januari/January	90 434,90	16 743,23	128,64
Februari/February	95 621,12	17 329,44	126,62
Maret/March	103 751,36	17 887,23	121,69
April/April	106 300,01	18 156,23	118,11
Mei/May	106 525,58	17 695,19	114,45
Juni/June	110 921,79	17 854,39	110,73
Juli/July	113 263,03	17 877,61	156,88
Agustus/August	114 807,59	18 233,75	342,70
September/September	118 913,34	18 372,76	157,30
Oktober/October	121 548,71	19 169,25	141,59
November/November	127 901,97	19 846,46	144,24
Desember/December	131 408,50	20 765,98	140,19

Lanjutan Tabel/Continued Table 9.5

Bulan Month	Industri Pengolahan Manufacturing	Listrik, Gas dan Air Electricity, Gas, and Water	Konstruksi Construction	Perdagangan Besar dan Eceran Wholesale and Retail Trade
(1)	(5)	(6)	(7)	(8)
Januari/January	414 676,50	1 264,54	7 720,60	1 208 235,08
Februari/February	425 787,84	1 372,22	13 589,76	1 214 641,82
Maret/March	435 381,23	1 309,58	22 428,98	1 233 443,07
April/April	445 824,13	1 259,81	23 772,15	1 243 906,60
Mei/May	450 186,21	1 314,37	31 448,38	1 286 096,14
Juni/June	455 909,94	1 267,94	34 268,12	1 287 900,86
Juli/July	460 164,48	1 231,78	40 527,79	1 299 728,43
Agustus/August	464 689,35	1 206,67	52 314,64	1 303 274,23
September/September	467 043,93	1 329,67	62 132,70	1 320 706,00
Oktober/October	472 925,95	1 333,97	63 958,49	1 339 767,71
November/November	485 750,98	1 229,37	50 579,43	1 360 206,71
Desember/December	493 720,03	1 265,10	41 448,31	1 381 669,67

Lanjutan Tabel/Continued Table 9.5

Bulan Month	Penyediaan Akomodasi dan Penyediaan Makan Minum Accommodation and Food Service Activities	Transportasi, Pergudangan dan Komunikasi Transportation, Warehousing, and Communication	Perantara Keuangan Financial Agency	Real Estate, Usaha Persewaan, dan Jasa Perusahaan Real Estate, Rental Business, and Corporate Services
(1)	(9)	(10)	(11)	(12)
Januari/January	83 038,72	16 275,47	1 558,68	7 205,49
Februari/February	83 396,74	16 494,35	1 473,85	7 579,21
Maret/March	84 262,66	16 918,92	1 396,84	7 506,06
April/April	85 820,57	16 738,66	1 320,41	7 271,06
Mei/May	86 076,99	17 047,76	1 248,96	7 405,87
Juni/June	86 626,82	15 585,95	1 175,50	7 639,83
Juli/July	86 936,15	15 678,10	1 114,54	6 812,17
Agustus/August	87 933,03	15 803,99	1 536,50	6 913,92
September/September	87 884,85	15 826,57	1 438,02	7 722,17
Oktober/October	89 119,26	16 082,09	1 342,45	7 680,32
November/November	90 616,52	15 944,46	1 262,84	7 797,39
Desember/December	91 823,87	16 209,83	1 184,34	8 172,86

Lanjutan Tabel/*Continued Table 9.5*

Bulan Month	Admistrasi Pemerintahan, Pertahanan dan Jaminan Sosial Wajib /Public Administration and Defence; Compulsory Social Security	Jasa Pendidikan Education	Jasa Kesehatan dan Kegiatan Sosial Health Services and Social Activities
(1)	(13)	(14)	(15)
Januari/January	-	335,24	17 568,35
Februari/February	-	330,78	17 545,05
Maret/March	-	318,40	18 265,88
April/April	-	333,84	18 157,95
Mei/May	49 925,00	340,42	15 089,29
Juni/June	39 925,00	335,25	14 929,72
Juli/July	39 925,00	316,23	14 745,69
Agustus/August	39 925,00	307,58	14 591,12
September/September	39 925,00	262,47	14 705,31
Oktober/October	39 925,00	258,47	14 965,30
November/November	36 669,83	254,45	15 243,12
Desember/December	133 839,20	250,36	14 876,12

Lanjutan Tabel/Continued Table 9.5

Bulan Month	Jasa Kemasyarakatan, Sosial Budaya, Hiburan dan Perorangan Lainnya Community, Socio- Cultural, Entertainment and Other Individual Services	Jasa Perorangan yang Melayani Rumah Tangga Individual Services Serving Households	Badan Internasional dan Badan Ekstra Internasional Lainnya International Agencies and Other Extra- International Agencies
(1)	(16)	(17)	(18)
Januari/January	160 079,87	1 823,72	-
Februari/February	136 116,08	1 777,40	-
Maret/March	138 234,54	1 752,72	-
April/April	138 530,74	1 711,45	-
Mei/May	89 777,65	1 603,37	-
Juni/June	91 122,56	1 563,25	-
Juli/July	91 076,31	1 535,87	-
Agustus/August	92 908,32	1 454,56	-
September/September	95 254,42	1 456,38	-
Oktober/October	98 492,44	1 410,30	-
November/November	100 406,58	1 120,70	-
Desember/December	107 774,66	1 085,81	-

Sumber/Source: Otoritas Jasa Keuangan Indonesia/Indonesia Financial Services Authority

Tabel
Table 9.6**Posisi Pinjaman Rupiah Menurut Jenis Penggunaan dan Bulan (Dalam Jutaan Rupiah) di Kabupaten Ciamis, 2022**
Position of Loans by Type of Use and Month (Million Rupiahs) in Ciamis Regency, 2022

Bulan Month	Modal Kerja Work Capital	Investasi Investment	Konsumsi Consumption
(1)	(2)	(3)	(4)
Januari/January	1 896 283,65	130 805,37	2 013 333,29
Februari/February	1 900 776,89	132 405,39	2 017 439,83
Maret/March	1 946 089,31	136 889,85	2 027 592,59
April/April	1 971 239,69	137 982,04	2 014 659,22
Mei/May	2 016 831,79	145 063,83	1 964 627,95
Juni/June	2 018 893,76	148 243,86	1 972 906,84
Juli/July	2 038 374,87	152 715,20	1 967 220,96
Agustus/August	2 057 710,12	158 532,85	1 973 438,60
September/September	2 085 440,30	167 690,59	1 982 376,22
Oktober/October	2 107 842,63	180 278,67	1 977 082,87
November/November	2 127 824,90	187 150,17	1 980 178,71
Desember/December	2 247 066,64	198 568,19	1 982 204,35

Sumber/Source: Otoritas Jasa Keuangan Indonesia/Indonesia Financial Services Authority

Tabel
Table 9.7**Posisi Pinjaman Rupiah Menurut Skala Usaha dan Bulan
(Dalam Jutaan Rupiah) di Kabupaten Ciamis, 2022**
**Position of Loans by Business Scale and Month (Million
Rupiahs) in Ciamis Regency, 2022**

Bulan Month	Usaha Mikro, Kecil, dan Menengah Micro, Small, and Medium Enterprises	Bukan Usaha Mikro, Kecil, dan Menengah Non Micro, Small, and Medium Enterprises
(1)	(2)	(3)
Januari/January	2 004 767	2 035 655
Februari/February	2 009 263	2 041 359
Maret/March	2 058 292	2 052 280
April/April	2 083 629	2 040 251
Mei/May	2 134 191	1 992 333
Juni/June	2 140 484	1 999 561
Juli/July	2 144 385	2 013 926
Agustus/August	2 208 163	1 981 519
September/September	2 243 801	1 991 706
Oktober/October	2 278 107	1 987 098
November/November	2 305 005	1 990 149
Desember/December	2 431 183	1 996 656

Sumber/Source: Otoritas Jasa Keuangan Indonesia/Indonesia Financial Services Authority

Tabel
Table 9.8**Rencana Anggaran dan Realisasi Pendapatan Daerah
Kabupaten Ciamis Menurut Jenis Pendapatan (ribu
rupiah), 2022**
**Budget Plan and Actual Ciamis Regency Government
Revenues by Kind of Revenues (thousand rupiahs), 2022**

Jenis Pendapatan/Kind of Revenues	Anggaran Budgets	Realisasi Actual
(1)	(2)	(3)
1. Pendapatan Asli Daerah (PAD)/Regional Revenue	282 663 303 302	300 830 277 476
1.1 Pajak Daerah/Regional Tax	74 654 807 000	77 808 970 543
1.2 Retribusi Daerah/Regional Retribution	9 135 739 886	10 312 229 054
1.3 Hasil Perusahaan Milik Daerah dan Pengelolaan Kekayaan Daerah yang Dipisahkan/Regional-Owned Company Revenue and Separated Management of Regional Wealth	3 700 000 000	3 943 875 706
1.4 Lain-lain PAD yang Sah/Other Regional Revenue	195 172 756 416	208 765 202 173
2. Dana Perimbangan/Balance Funds	1 802 589 862 084	1 742 014 092 177
2.1 Bagi Hasil Pajak/Tax Sharing Revenue	75 039 744 084	82 431 781 875
2.2 Dana Alokasi Umum/General Allocation Fund	1 099 393 370 000	1 093 603 612 431
2.3 Dana Alokasi Khusus/Special Allocation Fund	628 156 748 000	565 978 697 871
3. Lain-lain Pendapatan yang Sah/Other Revenue	667 301 084 005	667 969 827 880
3.1 Pendapatan Hibah/Grant	19 719 285 730	25 363 070 730
3.2 Dana Darurat/Emergency Fund	-	-
3.3 Dana Bagi Hasil Pajak dari Provinsi dan Pemerintah Daerah Lainnya/Tax Sharing Revenue from Provincial and Other Regional Governments	146 532 976 032	145 572 569 507
3.4 Dana Penyesuaian dan Otonomi Daerah/Regional Adjustment and Autonomy Fund	-	-
3.5 Bantuan Keuangan dari Provinsi atau Pemerintah Daerah Lainnya/Financial Assistance from Provincial or Other Regional Governments	204 473 933 243	200 459 298 643
3.6 Dana Desa dari APBN/Village Funds from APBN	270 502 288 000	270 502 288 000
3.7 Dana BOS/School Operational Assistance Funds	-	-
3.8 Dana Insentif Daerah/Regional Incentive Funds	26 072 601 000	26 072 601 000
Pendapatan Daerah/Regional Income	2 752 554 249 391,00	2 710 814 197 532,70

Sumber/Source: Badan Pengelolaan Keuangan Daerah Kabupaten Ciamis/Regional Financial Management Board Ciamis Regency

Tabel
Table 9.9

**Rencana Anggaran dan Realisasi Belanja Daerah
Kabupaten Ciamis Menurut Jenis Pengeluaran (ribu
rupiah), 2022**
**Budget Plan and Actual Ciamis Regency Government
Expenditures by Kind of Expenditures (thousand rupiahs),
2022**

Jenis Belanja <i>Kind of Expenditures</i>	Anggaran <i>Budgets</i>	Realisasi <i>Actual</i>
(1)	(2)	(3)
1. Belanja Tidak Langsung/<i>Indirect Expenditures</i>
1.1 Belanja Pegawai/ <i>Personnel Expenditures</i>
1.2 Belanja Bunga/ <i>Interest Expenditures</i>
1.3 Belanja Subsidi/ <i>Subsidies Expenditures</i>
1.4 Belanja Hibah/ <i>Grant Expenditures</i>
1.5 Belanja Bantuan Sosial/ <i>Social Aid Expenditures</i>
1.6 Belanja Bagi Hasil/ <i>Sharing Fund Expenditure</i>
1.7 Belanja Bantuan Keuangan/ <i>Financial Aids Expenditures</i>
1.8 Belanja Tidak Terduga/ <i>Unpredicted Expenditures</i>
2. Belanja Langsung/<i>Direct Expenditures</i>
2.1 Belanja Pegawai/ <i>Personnel Expenditures</i>
2.2 Belanja Barang dan Jasa/ <i>Goods and Services Expenditures</i>
2.3 Belanja Modal/ <i>Capital Expenditure</i>
Jumlah Belanja/<i>Total Expenditures</i>
Surplus (Defisit)/<i>Surplus (Deficit)</i>

Sumber/*Source*: Badan Pengelolaan Keuangan Daerah Kabupaten Ciamis/*Regional Financial Management Board Ciamis Regency*


Tabel
Table 9.10**Rencana Anggaran dan Realisasi Pembiayaan Daerah
Kabupaten Ciamis (ribu rupiah), 2022
Budget Plan and Actual Ciamis Regency Government
Regional Financing (thousand rupiahs), 2022**

Pembiayaan Daerah Regional Financing	Anggaran Budgets	Realisasi Actual
(1)	(2)	(3)
1. Penerimaan Pembiayaan Daerah/Regional Financing Revenues	359 083 318 291	254 351 997 270
1.1 Sisa Lebih Perhitungan Anggaran Tahun Anggaran sebelumnya/ <i>Remaining Budget Calculation for the previous Fiscal Year</i>	45 499 419 291	45 499 419 291
1.2 Pencairan Dana Cadangan/ <i>Disbursement of Reserve Funds</i>	-	-
1.3 Hasil Penjualan Kekayaan Daerah Yang Dipisahkan/ <i>Seperated Asset of Local Government</i>	-	-
1.4 Penerimaan Pinjaman daerah dan Obligasi Daerah/ <i>Income of Local Loan and Local Obligation</i>	313 583 899 000	208 852 577 979
1.5 Penerimaan Kembali Pemberian Pinjaman/ <i>Income of Loan</i>	-	-
1.6 Penerimaan Piutang Daerah/ <i>Income of Local Credit</i>	-	-
2. Pengeluaran Pembiayaan Daerah/Regional Financing Expenditures	93 318 250 000	91 775 319 858
2.1 Pembentukan Dana Cadangan/ <i>Establishment of a Reserve Fund</i>	-	-
2.2 Penyertaan Modal (Investasi) pemerintah daerah/ <i>Local Government Investments</i>	16 250 000 000	15 569 868 200
2.3 Pembayaran Pokok Utang/ <i>Payment of Debt</i>	-	-
2.4 Pemberian Pinjaman Daerah/ <i>Regional Loans</i>	77 068 250 000	76 205 451 658
Pembiayaan Netto (A-B)/ <i>Financing Netto</i>	265 765 068 291,00	162 576 677 412,14
3. Sisa Lebih Pembiayaan Tahun Berjalan/ <i>Remaining Financing of The Year</i>	-	47 011 744 046,84

Sumber/Source: Badan Pengelolaan Keuangan Daerah Kabupaten Ciamis/Regional Financial Management Board Ciamis Regency

Bukan Makanan
Nonfood

46%



Makanan
Food

54%

//
Pengeluaran per kapita sebulan untuk makanan lebih besar daripada untuk bukan makanan

Monthly per capita expenditure for food is greater than for nonfood

//

Pengeluaran per kapita sebulan untuk rokok sebanding dengan pengeluaran daging, telur, susu, dan ikan/udang/cumi/kerang

Rp 106.432,-



ROKOK
Cigarettes

Rp 32.873,-



DAGING
Meat

Rp 34.220,-



TELUR & SUSU
Eggs & Milk

Rp 37.399,-



IKAN/UDANG
CUMI/KERANG
Fish/Shrimp/Squid/Shell

Monthly per capita expenditure for cigarettes is equal to double the expenditures for meat, eggs, milk, and fish/shrimp/squid/shells

//

PENJELASAN TEKNIS

Pengeluaran rata-rata per kapita adalah biaya yang dikeluarkan untuk konsumsi semua anggota rumah tangga selama sebulan baik yang berasal dari pembelian, pemberian maupun produksi sendiri dibagi dengan banyaknya anggota rumah tangga dalam rumah tangga tersebut.

TECHNICAL NOTES

Per capita Average Expenditure is the cost spent for all household members consumption during the month, whether from purchasing, giving or own production, divided by the number of household members in the household.

<https://ciamiskab.bps.go.id>

<https://ciamiskab.bps.go.id>

ULASAN

Kesejahteraan suatu kelompok masyarakat dapat diketahui dari tingkat pendapatan masyarakatnya. Namun, karena data pendapatan yang akurat sulit diperoleh, melalui Survei Sosial Ekonomi Nasional (Susenas), tingkat kesejahteraan masyarakat diperoleh dengan pendekatan pengeluaran rumah tangga.

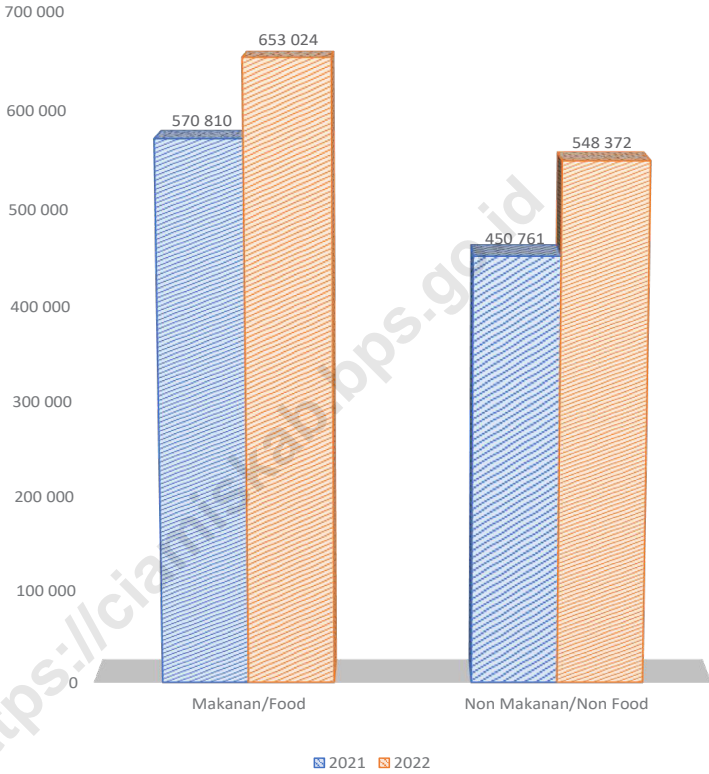
Rata - rata pengeluaran penduduk per kapita di Kabupaten Ciamis pada tahun 2022 untuk kelompok makanan sebesar 653.024 rupiah per kapita per bulan atau sebesar 54,36 persen dari jumlah pengeluaran, sedangkan untuk non makanan rata-rata pengeluaran sebesar 548.372 rupiah atau sebesar 45,64 persen. Rata-rata pengeluaran masyarakat Kabupaten Ciamis lebih banyak digunakan untuk pengeluaran makanan.

DESCRIPTION

Welfare of a community can be known from the level of the people's income. However, because of accurate income data is difficult to obtain, so in the National Socio-Economic Survey (Susenas), the level of community welfare is obtained by the household expenditure approach.

The average per capita expenditure in Ciamis Regency in 2022 for the food group was 653,024 rupiahs per capita per month or 54.36 percent of the total expenditure, while for non-food the average per capita expenditure was 548,372 rupiah or 45.64 percent . The average expenditure of the Ciamis Regency community is mostly used for food expenditure.

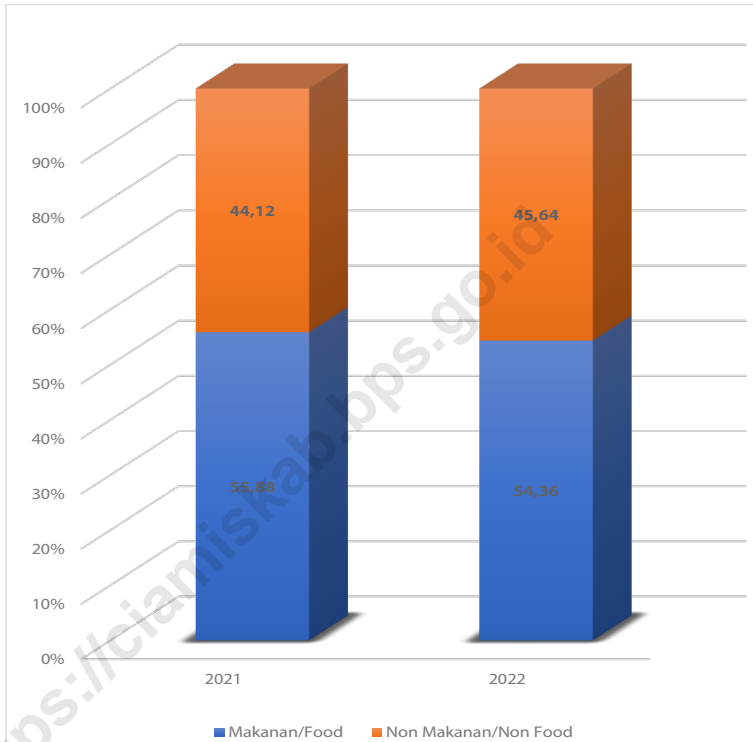
Gambar 10.1 Rata-Rata Pengeluaran per Kapita Sebulan, 2022
Figures Monthly Average per Capita Expenditure, 2022



Sumber/Source : BPS, Survei Sosial Ekonomi Nasional (Susenas) Maret/BPS-Statistics Indonesia, National Socioeconomic Survey March

Gambar 10.2
Figures

Persentase Pengeluaran per Kapita Sebulan, 2022
Percentage of Monthly per Capita Expenditure, 2022



Sumber/Source : BPS, Survei Sosial Ekonomi Nasional (Susenas) Maret/BPS-Statistics Indonesia, National Socioeconomic Survey March

Tabel
Table 10.1**Rata-rata Pengeluaran per Kapita Sebulan Menurut
Kelompok Komoditas (rupiah) di Kabupaten Ciamis, 2021
dan 2022**
*Monthly Average Expenditure per Capita by Commodity
Group (rupiahs) in Ciamis Regency, 2021 and 2022*

Kelompok Komoditas/Commodity Group	2021	2022
(1)	(2)	(3)
Makanan/Food		
Padi-padian/ <i>Cereals</i>	76 722	81 719
Umbi-umbian/ <i>Tubers</i>	6 542	9 846
Ikan/udang/cumi/kerang/ <i>Fish/shrimp/common squid/shells</i>	31 196	37 399
Daging/ <i>Meat</i>	25 277	32 873
Telur dan susu/ <i>Eggs and milk</i>	30 074	34 220
Sayur-sayuran/ <i>Vegetables</i>	43 131	44 183
Kacang-kacangan/ <i>Legumes</i>	14 841	15 041
Buah-buahan/ <i>Fruits</i>	23 645	28 154
Minyak dan kelapa/ <i>Oil and coconut</i>	12 332	18 774
Bahan minuman/ <i>Beverage stuffs</i>	19 873	19 846
Bumbu-bumbuan/ <i>Spices</i>	12 601	13 821
Konsumsi lainnya/ <i>Miscellaneous food items</i>	12 278	14 278
Makanan dan minuman jadi/ <i>Prepared food and beverages</i>	179 440	196 439
Rokok/ <i>Cigarettes</i>	82 859	106 432
Jumlah makanan/Total food	570 810	653 024
Bukan makanan/Non-food		
Perumahan dan fasilitas rumah tangga/ <i>Housing and household facilities</i>	213 103	254 441
Aneka barang dan jasa/ <i>Goods and services</i>	117 486	149 194
Pakaian, alas kaki, dan tutup kepala/ <i>Clothing, footwear, and headgear</i>	32 172	37 482
Barang tahan lama/ <i>Durable goods</i>	40 436	51 703
Pajak, pungutan, dan asuransi/ <i>Taxes and insurance</i>	34 372	39 129
Keperluan pesta dan upacara/kenduri/ <i>Parties and ceremonies</i>	13 193	16 423
Jumlah bukan makanan/Total non-food	450 761	548 372
Jumlah/Total	1 021 571	1 201 396

Sumber/Source: BPS, Survei Sosial Ekonomi Nasional (Susenas) Maret/BPS-Statistics Indonesia, National Socioeconomic Survey March

Tabel 10.2
Table

Persentase Pengeluaran per Kapita Sebulan Menurut Kelompok Komoditas di Kabupaten Ciamis, 2021 dan 2022
Percentage of Monthly Expenditure per Capita by Commodity Group in Ciamis Regency, 2021 and 2022

Kelompok Komoditas/Commodity Group	2021	2022
(1)	(2)	(3)
Makanan/Food		
Padi-padian/ <i>Cereals</i>	13,44	12,51
Umbi-umbian/ <i>Tubers</i>	1,15	1,51
Ikan/udang/cumi/kerang/ <i>Fish/shrimp/common squid/shells</i>	5,47	5,73
Daging/ <i>Meat</i>	4,43	5,03
Telur dan susu/ <i>Eggs and milk</i>	5,27	5,24
Sayur-sayuran/ <i>Vegetables</i>	7,56	6,77
Kacang-kacangan/ <i>Legumes</i>	2,60	2,30
Buah-buahan/ <i>Fruits</i>	4,14	4,31
Minyak dan kelapa/ <i>Oil and coconut</i>	2,16	2,88
Bahan minuman/ <i>Beverage stuffs</i>	3,48	3,04
Bumbu-bumbuan/ <i>Spices</i>	2,21	2,12
Konsumsi lainnya/ <i>Miscellaneous food items</i>	2,15	2,19
Makanan dan minuman jadi/ <i>Prepared food and beverages</i>	31,44	30,08
Rokok/ <i>Cigarettes</i>	14,52	16,30
Jumlah makanan/Total food	55,88	54,36
Bukan makanan/Non-food		
Perumahan dan fasilitas rumah tangga/ <i>Housing and household facilities</i>	47,28	46,40
Aneka barang dan jasa/ <i>Goods and services</i>	26,06	27,21
Pakaian, alas kaki, dan tutup kepala/ <i>Clothing, footwear, and headgear</i>	7,14	6,84
Barang tahan lama/ <i>Durable goods</i>	8,97	9,43
Pajak, pungutan, dan asuransi/ <i>Taxes and insurance</i>	7,63	7,14
Keperluan pesta dan upacara/kenduri/ <i>Parties and ceremonies</i>	2,93	2,99
Jumlah bukan makanan/Total non-food	44,12	45,64
Jumlah/Total	100,00	100,00

Sumber/Source: BPS, Survei Sosial Ekonomi Nasional (Susenas) Maret/BPS-Statistics Indonesia, National Socioeconomic Survey March

Tabel
Table 10.3**Persentase Penduduk Menurut Golongan Pengeluaran Per Kapita Sebulan di Kabupaten Ciamis, 2022**
Percentage of Population by Class of Monthly Expenditure per Capita in Ciamis Regency, 2022

Golongan Pengeluaran <i>Spending Group</i> (Rp)	Persentase Penduduk <i>Percentage of Population</i>
(1)	(2)
< 150 000	-
150 000–199 999	-
200 000–299 999	-
300 000–499 999	5,63
500 000–749 999	26,22
750 000–999 999	24,25
1 000 000–1 499 999	26,02
> 1 500 000	17,88
Jumlah/Total	100,00

Sumber/Source: BPS, Survei Sosial Ekonomi Nasional (Susenas) Maret/BPS-Statistics Indonesia, National Socioeconomic Survey March

BAB
Chapter

11

PERDAGANGAN TRADE



Terdapat
There are

49

Pasar di Kabupaten Ciamis
Markets in Ciamis Regency

Jumlah Minimarket dan Supermarket
di Kabupaten Ciamis
Number of Minimarkets
and Supermarkets
in Ciamis Regency

124



Sumber/Source:

Dinas Koperasi, UKM dan Perdagangan Kabupaten Ciamis/
Department of Cooperatives, Small and Medium Enterprises and Trade Ciamis Regency

PENJELASAN TEKNIS

1. Pasar adalah suatu tempat bertemunya antara penjual dan pembeli dalam melakukan transaksi jual beli baik produk barang maupun jasa.
2. Toko atau kedai adalah sebuah tempat tertutup yang di dalamnya terjadi kegiatan perdagangan dengan jenis benda atau barang yang khusus, misalnya toko buku, toko buah, dan sebagainya.
3. Secara fungsi ekonomi, istilah "kios" sesungguhnya hampir sama dengan "toko". Akan tetapi pada perkembangan istilah, kios cenderung bersifat sederhana, dan kios umumnya berada di pasar.
4. Secara fungsi ekonomi, istilah "warung" sesungguhnya hampir sama dengan "toko". Akan tetapi pada perkembangan istilah, kedai dan warung cenderung bersifat tradisional dan sederhana, dan warung umumnya dikaitkan dengan tempat penjualan makanan dan minuman.

TECHNICAL NOTES

1. *The market is a meeting place between sellers and buyers in buying and selling transactions both products and services.*
2. *A shop or shop is a closed place in which trading activities occur with special types of objects or goods, for example bookstores, fruit shops, and so on.*
3. *In terms of economic function, the term "kiosk" is actually almost the same as "shop". However, in the development of the term, kiosks tend to be simple, and kiosks are generally in the market.*
4. *In terms of economic function, the term "warung" is actually almost the same as "shop". However, in the development of the term, "warung" or stalls tend to be traditional and simple, and they generally associated with food and beverage outlets.*

ULASAN

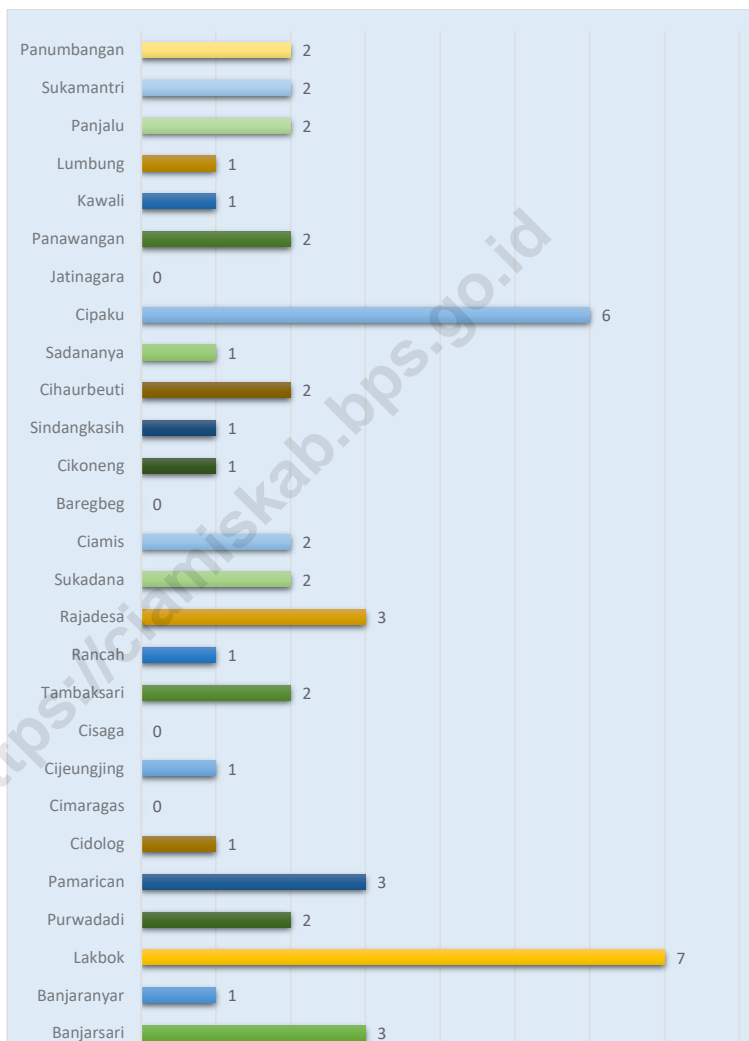
Sejalan dengan pertumbuhan ekonomi yang semakin maju, sarana perdagangan di Kabupaten Ciamis terus berkembang, bukan hanya pasar dan kios namun juga mini market yang terus bertambah dan semakin tersebar di setiap kecamatan di wilayah Kabupaten Ciamis. Terdapat 49 pasar dan 124 mini market dan atau pasar swalayan yang tersebar di setiap kecamatan.

DESCRIPTION

In line with the increasingly advanced economic growth, trading facilities in Ciamis Regency continue to develop, not only markets and kiosks but also mini markets which continue to grow and are increasingly scattered in every subdistrict in the Ciamis Regency area. There are 49 markets and 124 mini markets and/or supermarkets scattered in each subdistrict.

<https://ciamiskab.bps.go.id>

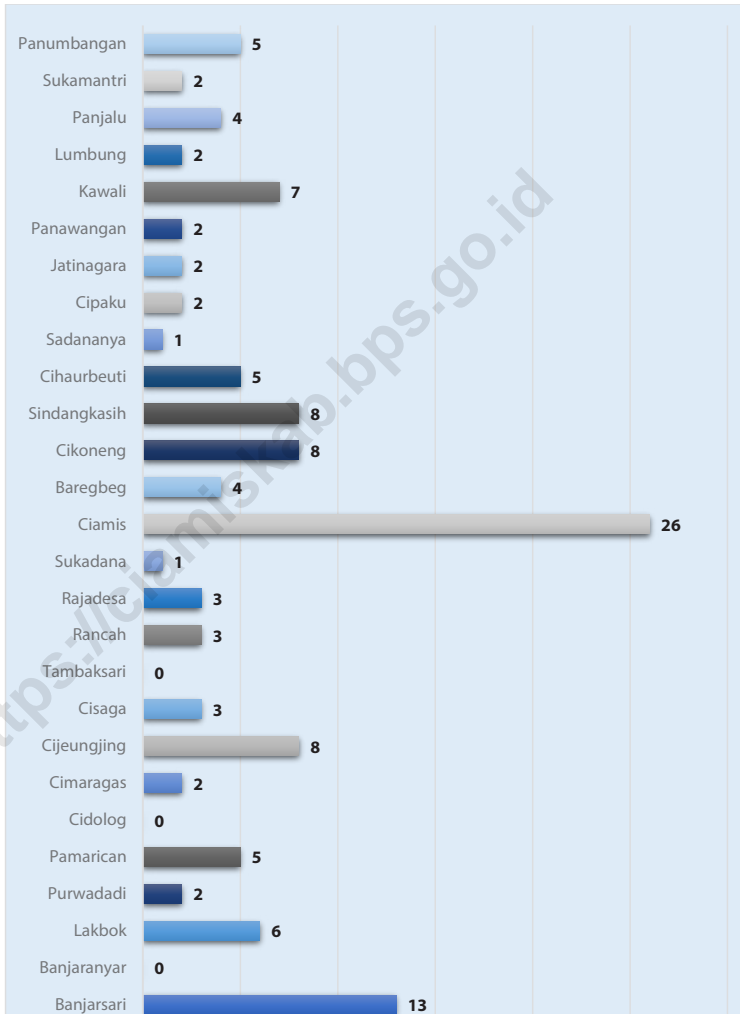
Gambar 11.1 Jumlah Pasar Menurut Kecamatan, 2022
Figures **11.1** **Number of Markets By Subdistrict, 2022**



Sumber/Source : Dinas Koperasi, UKM dan Perdagangan Kabupaten Ciamis/ Department of Cooperatives, Small and Medium Enterprises and Trade Ciamis Regency

Gambar
Figures 11.2

Jumlah Mini Market dan Swalayan Menurut Kecamatan, 2022
Number of Minimarkets and Self-Served Markets by Subdistrict, 2022



Sumber/Source : Dinas Koperasi, UKM dan Perdagangan Kabupaten Ciamis/ Department of Cooperatives, Small and Medium Enterprises and Trade Ciamis Regency

Tabel
Table 11.1**Jumlah Sarana Perdagangan Menurut Jenisnya di
Kabupaten Ciamis, 2018–2022**
**Number of Trading Facilities by Type of Facility in Ciamis
Regency, 2018–2022**

Jenis Sarana Perdagangan <i>Type of Trading Facilities</i>	2018	2019	2020	2021	2022
(1)	(2)	(3)	(4)	(5)	(6)
Pasar Pemda/ <i>Market</i>	4	4	5	6	7
Pasar Desa/ <i>Market</i>	48	48	47	43	42
Toko dan Ruko/ <i>Store</i>
Kios dan Los/ <i>Stall</i>	3 288	3 288	3 313	3 367	3 532
Emprakan atau Pelataran	441	441	441	441	441
Jumlah/Total	3 781	3 781	3 806	3 857	4 022

Sumber/*Source*: Dinas Koperasi, UKM dan Perdagangan Kabupaten Ciamis/ *Department of Cooperatives, Small and Medium Enterprises and Trade Ciamis Regency*

Tabel
Table 11.2

Banyaknya Pasar Dirinci per Kecamatan di Kabupaten Ciamis, 2022
Number of Market per Subdistrict in Ciamis Regency, 2022

Kecamatan Subdistrict	Pasar Pemda Local Government Markets	Pasar Desa Village Markets	Pasar Swasta Private Markets	Jumlah Total
(1)	(2)	(3)	(4)	(5)
Banjarsari	1	2	-	3
Banjaranyar	-	1	-	1
Lakbok	-	7	-	7
Purwadadi	1	1	-	2
Pamarican	1	2	-	3
Cidolog	-	1	-	1
Cimaragas	-	-	-	0
Cijeungjing	-	1	-	1
Cisaga	-	-	-	0
Tambaksari	1	1	-	2
Rancah	-	1	-	1
Rajadesa	-	3	-	3
Sukadana	-	2	-	2
Ciamis	1	1	-	2
Baregbeg	-	-	-	0
Cikoneng	-	1	-	1
Sindangkasih	1	-	-	1
Cihaurbeuti	-	2	-	2
Sadananya	-	1	-	1
Cipaku	-	6	-	6
Jatinagara	-	-	-	0
Panawangan	-	2	-	2
Kawali	1	-	-	1
Lumbang	-	1	-	1
Panjalu	-	2	-	2
Sukamantri	-	2	-	2
Panumbangan	-	2	-	2
Ciamis	7	42	-	49

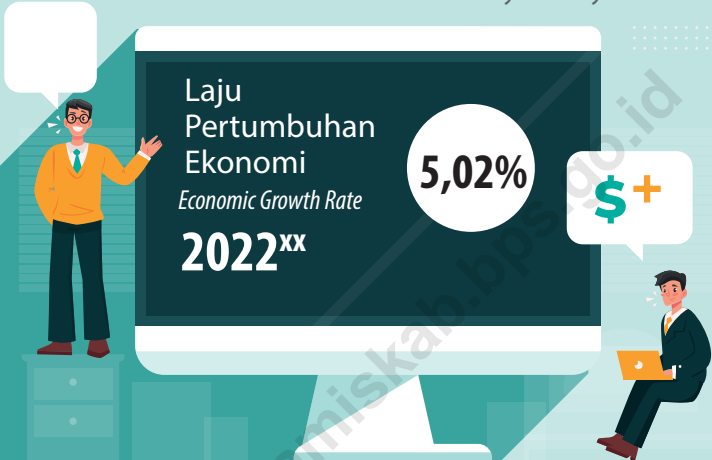
Sumber/Source: Dinas Koperasi, UKM dan Perdagangan Kabupaten Ciamis/ Department of Cooperatives, Small and Medium Enterprises and Trade Ciamis Regency

Tabel
Table 11.3**Banyaknya Mini Market dan Pasar Swalayan/Toserba Dirinci per Kecamatan di Kabupaten Ciamis, 2022**
Number of Mini Market and Self-Served Market per Subdistrict in Ciamis Regency, 2022

Kecamatan Subdistrict	Mini Market	Pasar Swalayan/ Toserba Self-Served Market	Jumlah Total
(1)	(2)	(3)	(4)
Banjarsari	11	2	13
Banjaranyar	-	-	-
Lakbok	6	-	6
Purwadadi	2	-	2
Pamarican	5	-	5
Cidolog	-	-	0
Cimaragas	2	-	2
Cijeungjing	8	-	8
Cisaga	3	-	3
Tambaksari	-	-	-
Rancah	4	-	3
Rajadesa	3	-	3
Sukadana	1	-	1
Ciamis	22	4	26
Baregbeg	4	-	4
Cikoneng	7	1	8
Sindangkasih	8	-	8
Cihaurbeuti	5	-	5
Sadananya	1	-	1
Cipaku	2	-	2
Jatinagara	2	-	2
Panawangan	2	-	2
Kawali	7	-	7
Lumbung	2	-	2
Panjalu	4	-	4
Sukamantri	2	-	2
Panumbangan	5	-	5
Ciamis	118	7	124


Sumber/Source: Dinas Koperasi, UKM dan Perdagangan Kabupaten Ciamis/ Department of Cooperatives, Small and Medium Enterprises and Trade Ciamis Regency

Laju Pertumbuhan Komponen PDRB Menurut Lapangan Usaha
The Growth Rate of GDP by Industry



“ Selama tahun 2022 sektor transportasi dan pergudangan mengalami laju pertumbuhan tertinggi diantara komponen PDRB menurut lapangan usaha
During 2022, transportation and storage was the highest growth rate of GDP by industry

Distribusi Persentase PDRB Atas Dasar Harga Berlaku Menurut Jenis Pengeluaran
Percentage Distribution of GDP at Current Market Prices by Expenditures Component



PK-RT Pengeluaran Konsumsi Rumah Tangga
Household Final Consumption Expenditure

PK-P Pengeluaran Konsumsi Pemerintah
Government Final Consumption Expenditure

PK-LNPRT Pengeluaran Konsumsi Lembaga Non Profit yang Melayani Rumah Tangga
Final Consumption Expenditure of Non-Profit Institutions Serving Households

PMTB Pembentukan Modal Tetap Bruto
Gross Fixed Capital Formation



PENJELASAN TEKNIS

1. Penghitungan statistik neraca nasional mengikuti buku petunjuk yang diterbitkan oleh Perserikatan Bangsa Bangsa (PBB) dikenal sebagai Sistem Neraca Nasional (SNN). SNN adalah rekomendasi internasional tentang bagaimana menyusun ukuran aktivitas ekonomi yang sesuai dengan standar neraca baku yang didasarkan pada prinsip-prinsip ekonomi. Rekomendasi yang dimaksud dinyatakan dalam sekumpulan konsep, definisi, klasifikasi, dan aturan neraca yang disepakati secara internasional dalam mengukur indikator tertentu seperti Produk Domestik Bruto (PDB). Salah satu bentuk adaptasi pencatatan statistik nasional adalah melakukan perubahan tahun dasar PDB Indonesia dari tahun 2000 ke 2010. Perubahan tahun dasar PDB dilakukan seiring dengan mengadopsi rekomendasi PBB yang tertuang dalam Sistem Neraca Nasional 2008 (SNA 2008).
2. Produk Domestik Bruto pada tingkat nasional serta Produk Domestik Regional Bruto (PDRB) pada tingkat regional (provinsi dan kabupaten/kota) menggambarkan kemampuan suatu wilayah untuk menciptakan nilai tambah pada suatu waktu

TECHNICAL NOTES

1. *The method used to estimate national accounts statistics is based on the standard guidelines formed by United Nation known as System of National Accounts (SNA). SNA is the internationally agreed standard set of recommendations on how to compile measures of economic activity in accordance with strict accounting conventions based on economic principles. The recommendations are expressed in term of a set of concepts, definitions, classifications and accounting rules that comprise the internationally agreed standard for measuring indicators such as Gross Domestic Product (GDP). One of the improvement in the national statistical system is to rebase GDP form base year 2000 to 2010 in order to capture current economic condition. It is in line with the United Nations (UN) recommendation on 2008 SNA.*
2. *The basic measure of the value added arising from economic activity is known as Gross Domestic Product at the national level and Gross Regional Domestic Product (GRDP) at the regional level (provinces/regencies/municipalities). To compile these statistics, two approaches have been used, i.e. "production approach" and "expenditure approach". The first approach is to*

tertentu. Untuk menyusun PDB maupun PDRB digunakan 2 pendekatan, yaitu lapangan usaha dan pengeluaran. Keduanya menyajikan komposisi data nilai tambah dirinci menurut sumber kegiatan ekonomi (lapangan usaha) dan menurut komponen penggunaannya. PDB maupun PDRB dari sisi lapangan usaha merupakan penjumlahan seluruh komponen nilai tambah bruto yang mampu diciptakan oleh seluruh kategori kegiatan ekonomi atas berbagai aktivitas produksinya. Sedangkan dari sisi pengeluaran menjelaskan tentang penggunaan dari nilai tambah tersebut.

3. PDRB menurut lapangan usaha mengalami perubahan klasifikasi dari 9 lapangan usaha menjadi 17 lapangan usaha. PDRB menurut lapangan usaha dirinci menurut total nilai tambah dari seluruh kategori yang mencakup lapangan usaha Pertanian, Kehutanan, dan Perikanan; Pertambangan dan Penggalian; Industri Pengolahan; Pengadaan Listrik dan Gas; Pengadaan Air, Pengelolaan Sampah, Limbah dan Daur Ulang; Konstruksi; Perdagangan Besar dan Eceran, Reparasi Mobil dan Sepeda Motor; Transportasi dan Pergudangan; Penyediaan Akomodasi dan Makan Minum; Informasi dan Komunikasi; Jasa Keuangan

measure value added produced by various kinds of economic activities, while the second approach is to measure final uses of the country's output. In other words, GDP/GRDP is the sum of total value added produced by all economic industries (activities) and the way of using it.

3. *GRDP by industry classification changes from 9 sectors to 17 industries. GRDP by industry is classified by types of all categories such as Agriculture, Forestry and Fishing; Mining and Quarrying; Manufacturing; Electricity and Gas; Water supply, Sewerage, Waste Management and Remediation Activities; Construction; Wholesale and Retail Trade; Repair of Motor Vehicles and Motorcycles; Transportation and Storage; Accommodation and Food Service Activities; Information and Communication; Financial and Insurance Activities; Real Estate Activities; Business Activities; Public Administration; Defence and Compulsory Social Security; Education; Human Health and Social Work Activities; and Other Services Activities.*
4. *GDRP by expenditure classification changes where consumption expenditure Non-profit Institutions Serving Households (NPISH) previously included as part of household consumption expenditure is taken out into*

dan Asuransi; Real Estat; Jasa Perusahaan; Administrasi Pemerintahan, Pertahanan dan Jaminan Sosial Wajib; Jasa Pendidikan; Jasa Kesehatan dan Kegiatan Sosial; dan Jasa lainnya.

4. PDRB menurut pengeluaran mengalami perubahan klasifikasi dimana pengeluaran konsumsi Lembaga Non Profit yang Melayani Rumah Tangga (LNPR) yang sebelumnya termasuk bagian dari pengeluaran konsumsi rumah tangga menjadi komponen terpisah. Sehingga klasifikasi PDRB menurut pengeluaran dirinci menjadi 7 komponen yaitu komponen pengeluaran konsumsi rumah tangga, pengeluaran konsumsi LNPR, pengeluaran konsumsi pemerintah, pembentukan modal tetap bruto, perubahan inventori, ekspor barang dan jasa, dan impor barang dan jasa.
5. Produk Domestik Regional Bruto maupun agregat turunannya disajikan dalam 2 (dua) versi penilaian, yaitu atas dasar "harga berlaku" dan atas dasar "harga konstan". Disebut sebagai harga berlaku karena seluruh agregat dinilai dengan menggunakan harga pada tahun berjalan, sedangkan harga konstan penilaiannya didasarkan kepada harga satu tahun dasar tertentu, dalam publikasi ini digunakan

separate component. So that, GDP by type of expenditures is classified into: household consumption expenditure, NPISH consumption expenditure, government consumption expenditure, gross fixed capital formation, changes in inventories, exports of goods and services, and imports of goods and services.

5. *GRDP and its aggregations are presented in two forms: at current market prices and at constant base year market prices. In presenting current market prices, all aggregates are valued at current market prices, while base year constant market prices are shown by valuing all aggregates at fixed\ base year prices. Year of 2010 is used as the base year in this publication.*
6. *Growth rate of Gross Regional Domestic Product is derived from GRDP at constant market prices. It is obtained by subtracting the value of GRDP year n with the value of GRDP year $n-1$, divided by the value of GRDP year $n-1$ then multiplied by 100 percent. The growth rate of GRDP explains the income growth during the given period.*

harga tahun 2010.

6. Laju pertumbuhan Produk Domestik Regional Bruto diperoleh dari perhitungan PDRB atas dasar harga konstan. Diperoleh dengan cara mengurangi nilai PDRB pada tahun ke-n terhadap nilai pada tahun ke n-1 (tahun sebelumnya), dibagi dengan nilai pada tahun ke n-1, dikalikan dengan 100 persen. Laju pertumbuhan menunjukkan perkembangan agregat pendapatan dari satu waktu tertentu terhadap waktu sebelumnya.

ULASAN

Produk Domestik Regional Bruto (PDRB) merupakan indikator ekonomi makro yang dapat digunakan untuk melihat tingkat keberhasilan pembangunan ekonomi suatu daerah. PDRB Kabupaten Ciamis Tahun 2022 atas dasar harga berlaku sebesar 36.773,71 miliar rupiah. Sedangkan atas dasar harga konstan sebesar 23.918,89 miliar rupiah.

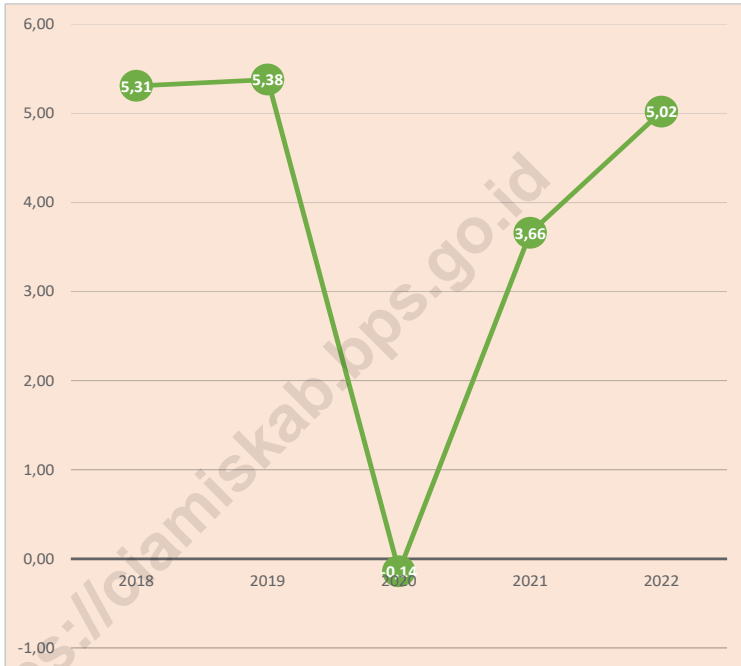
Laju pertumbuhan PDRB atas dasar harga konstan tahun 2022 yaitu sebesar 5,02 persen dengan kontribusi tertinggi dari sektor pertanian, kehutanan, dan perikanan sebesar 22,73 persen.

DESCRIPTION

Gross Regional Domestic Product (GRDP) is a macro economic indicator that can be used to see the level of success of the economic development of a region. Ciamis Regency GRDPP in 2022 based on the current price is 36,773.71 billion rupiahs. Meanwhile, based on constant prices the GRDP is at 23,918.89 billion rupiahs.

The GRDP growth rate at constant prices in 2022 is 5.02 percent with the highest contribution from the information and communication sector at 22.73 percent.

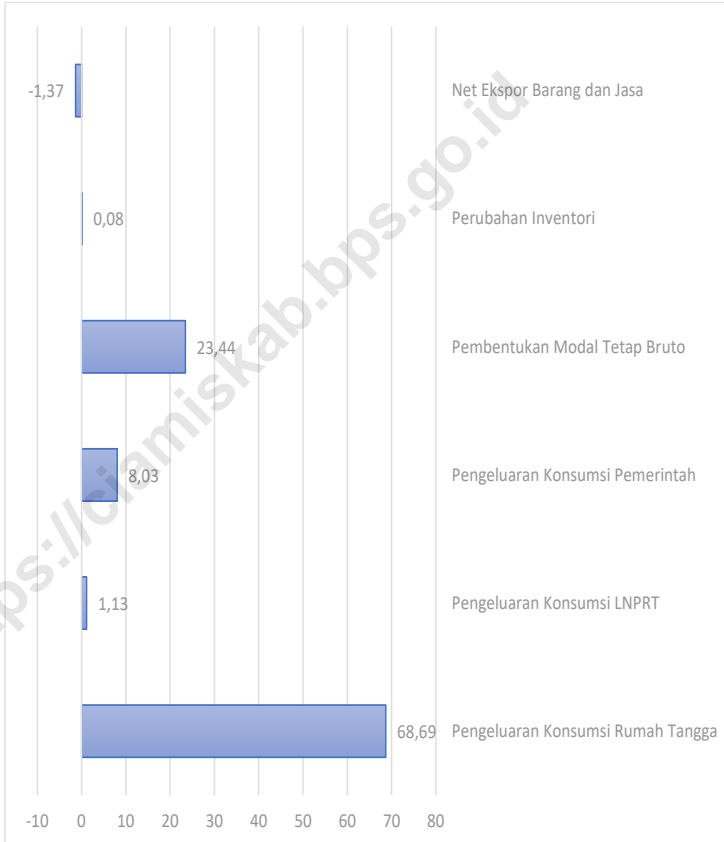
Gambar 12.1 **Laju Pertumbuhan Produk Domestik Regional Bruto Atas Dasar Harga Konstan 2010 (persen), 2018-2022**
Figures **Growth Rate of Gross Regional Domestic Product at 2010 Constant Market Prices (percent), 2018-2022**



Sumber/Source : BPS, berbagai sensus, survei dan sumber lain/BPS-Statistics Indonesia, various census, survey, and other sources

Gambar 12.2
Figures

Distribusi Persentase Produk Domestik Regional Bruto Atas Dasar Harga Berlaku Menurut Jenis Pengeluaran (persen), 2022
Percentage Distribution of Gross Domestic Regional Product at Current market Prices by Type of Expenditure (percent), 2022



Sumber/Source : BPS, berbagai sensus, survei dan sumber lain/BPS-Statistics Indonesia, various census, survey, and other sources

Tabel 12.1. **Produk Domestik Regional Bruto Atas Dasar Harga Berlaku Menurut Lapangan Usaha di Kabupaten Ciamis (miliar rupiah), 2018–2022**
Gross Regional Domestic Product at Current Market Prices by Industry in Ciamis Regency (billion rupiahs), 2018–2022

Lapangan Usaha/Industry	2018	2019	2020	2021 ^x	2022 ^{xx}
(1)	(2)	(3)	(4)	(5)	(6)
A Pertanian, Kehutanan, dan Perikanan/ <i>Agriculture, Forestry, and Fishing</i>	6 871,78	7 412,34	7 545,45	7 842,19	8 359,78
B Pertambangan dan Penggalian/ <i>Mining and Quarrying</i>	50,30	50,01	51,36	57,51	59,46
C Industri Pengolahan/ <i>Manufacturing</i>	2 221,22	2 351,62	2 348,43	2 500,99	2 772,79
D Pengadaan Listrik dan Gas/ <i>Electricity and Gas</i>	23,74	25,20	25,70	28,69	32,38
E Pengadaan Air; Pengelolaan Sampah, Limbah, dan Daur Ulang/ <i>Water Supply; Sewerage, Waste Management, and Remediation Activities</i>	11,60	13,33	14,69	16,19	16,81
F Konstruksi/ <i>Construction</i>	2 651,17	2 903,98	2 700,37	3 019,62	3 198,42
G Perdagangan Besar dan Eceran; Reparasi Mobil dan Sepeda Motor/ <i>Wholesale and Retail Trade; Repair of Motor Vehicles and Motorcycles</i>	6 058,07	6 608,82	6 371,49	6 687,67	7 411,02
H Transportasi dan Pergudangan/ <i>Transportation and Storage</i>	3 761,95	4 008,47	4 185,22	4 291,46	4 852,42
I Penyediaan Akomodasi dan Makan Minum/ <i>Accommodation and Food Service Activities</i>	1 234,67	1 390,00	1 351,33	1 374,68	1 595,97
J Informasi dan Komunikasi/ <i>Information and Communication</i>	958,93	1 039,41	1 380,61	1 474,95	1 554,50

Lanjutan Tabel/*Continued Table* 12.1

Lapangan Usaha/ <i>Industry</i>		2018	2019	2020	2021 ^x	2022 ^{xx}
(1)		(2)	(3)	(4)	(5)	(6)
K	Jasa Keuangan dan Asuransi/ <i>Financial and Insurance Activities</i>	1 023,21	1 050,53	1 107,70	1 243,55	1 439,11
L	Real Estat/ <i>Real Estate Activities</i>	908,24	1 003,79	1 093,79	1 205,13	1 309,36
M,N	Jasa Perusahaan/ <i>Business Activities</i>	262,43	322,39	288,75	315,06	368,80
O	Administrasi Pemerintahan, Pertahanan, dan Jaminan Sosial Wajib/ <i>Public Administration and Defence; Compulsory Social Security</i>	827,01	841,91	839,70	833,08	819,81
P	Jasa Pendidikan/ <i>Education</i>	1 428,33	1 627,63	1 797,15	1 893,06	1 966,62
Q	Jasa Kesehatan dan Kegiatan Sosial/ <i>Human Health and Social Work Activities</i>	263,65	293,05	284,52	311,88	330,95
R,S,T,U	Jasa Lainnya/ <i>Other Services Activities</i>	534,17	593,62	588,15	592,33	685,52
Produk Domestik Regional Bruto/<i>Gross Regional Domestic Product</i>		29 090,46	31 536,10	31 974,41	33 688,05	36 773,71

Catatan/Note: ^xAngka Sementara/*Preliminary Figures*

^{xx}Angka Sangat Sementara/*Very Preliminary Figures*

Perbedaan antara jumlah PDRB 34 Provinsi dan PDB Indonesia antara lain disebabkan oleh diskrepansi statistik/ *The difference between the total of GRDP of 34 Provinces and the GDP of Indonesia due to the statistical discrepancies*

Sumber/Source: BPS, berbagai sensus, survei dan sumber lain/*BPS-Statistics Indonesia, various census, survey, and other sources*

Tabel
Table 12.2

Produk Domestik Regional Bruto Atas Dasar Harga Konstan 2010 Menurut Lapangan Usaha di Kabupaten Ciamis (miliar rupiah), 2018–2022
Gross Regional Domestic Product at 2010 Constant Market Prices by Industry in Ciamis Regency (billion rupiahs), 2018–2022

Lapangan Usaha/Industry		2018	2019	2020	2021 ^a	2022 ^{xx}
(1)		(2)	(3)	(4)	(5)	(6)
A	Pertanian, Kehutanan, dan Perikanan/ <i>Agriculture, Forestry, and Fishing</i>	4 234,71	4 356,42	4 420,52	4 589,58	4 690,18
B	Pertambangan dan Penggalian/ <i>Mining and Quarrying</i>	39,37	38,37	38,59	41,84	42,03
C	Industri Pengolahan/ <i>Manufacturing</i>	1 664,73	1 748,89	1 720,35	1 795,13	1 921,84
D	Pengadaan Listrik dan Gas/ <i>Electricity and Gas</i>	14,75	15,43	15,82	17,59	19,62
E	Pengadaan Air; Pengelolaan Sampah, Limbah, dan Daur Ulang/ <i>Water Supply; Sewerage, Waste Management, and Remediation Activities</i>	7,52	8,23	9,03	9,91	10,14
F	Konstruksi/ <i>Construction</i>	2 029,80	2 156,55	1 996,81	2 125,55	2 123,18
G	Perdagangan Besar dan Eceran; Reparasi Mobil dan Sepeda Motor/ <i>Wholesale and Retail Trade; Repair of Motor Vehicles and Motorcycles</i>	4 615,62	4 885,27	4 620,39	4 761,81	5 043,84
H	Transportasi dan Pergudangan/ <i>Transportation and Storage</i>	2 498,03	2 661,21	2 650,26	2 661,68	2 892,89
I	Penyediaan Akomodasi dan Makan Minum/ <i>Accommodation and Food Service Activities</i>	886,76	959,69	884,12	870,35	970,87
J	Informasi dan Komunikasi/ <i>Information and Communication</i>	955,36	1 043,44	1 385,81	1 486,59	1 575,91

Lanjutan Tabel/*Continued Table 12.2*

Lapangan Usaha/Industry		2018	2019	2020	2021*	2022**
(1)		(2)	(3)	(4)	(5)	(6)
K	Jasa Keuangan dan Asuransi/ <i>Financial and Insurance Activities</i>	753,86	759,47	800,61	852,60	904,71
L	Real Estat/ <i>Real Estate Activities</i>	704,32	771,60	835,15	918,16	972,30
M,N	Jasa Perusahaan/ <i>Business Activities</i>	199,69	217,88	189,32	205,47	230,80
O	Administrasi Pemerintahan, Pertahanan, dan Jaminan Sosial Wajib/ <i>Public Administration and Defence; Compulsory Social Security</i>	677,88	685,87	678,83	668,57	659,30
P	Jasa Pendidikan/ <i>Education</i>	989,16	1 040,27	1 093,66	1 119,96	1 151,63
Q	Jasa Kesehatan dan Kegiatan Sosial/ <i>Human Health and Social Work Activities</i>	203,80	220,49	208,67	224,26	236,10
R,S,T,U	Jasa Lainnya/ <i>Other Services Activities</i>	403,33	432,16	422,48	425,88	473,55
Produk Domestik Regional Bruto/<i>Gross Regional Domestic Product</i>		20 878,69	22 001,24	21 970,41	22 774,93	23 918,89

Catatan/Note: *Angka Sementara/*Preliminary Figures*

**Angka Sangat Sementara/*Very Preliminary Figures*

Perbedaan antara jumlah PDRB 34 Provinsi dan PDB Indonesia antara lain disebabkan oleh diskrepansi statistik/ *The difference between the total of GRDP of 34 Provinces and the GDP of Indonesia due to the statistical discrepancies*

Sumber/Source: BPS, berbagai sensus, survei dan sumber lain/*BPS-Statistics Indonesia, various census, survey, and other sources*

Tabel
Table 12.3

Distribusi Persentase Produk Domestik Regional Bruto Atas Dasar Harga Berlaku Menurut Lapangan Usaha di Kabupaten Ciamis, 2018–2022
Percentage Distribution of Gross Regional Domestic Product at Current Market Prices by Industry in Ciamis Regency, 2018–2022

Lapangan Usaha/ <i>Industry</i>	2018	2019	2020	2021 ^x	2022 ^{xx}
(1)	(2)	(3)	(4)	(5)	(6)
A Pertanian, Kehutanan, dan Perikanan/ <i>Agriculture, Forestry, and Fishing</i>	23,62	23,50	23,60	23,28	22,73
B Pertambangan dan Penggalian/ <i>Mining and Quarrying</i>	0,17	0,16	0,16	0,17	0,16
C Industri Pengolahan/ <i>Manufacturing</i>	7,64	7,46	7,34	7,42	7,54
D Pengadaan Listrik dan Gas/ <i>Electricity and Gas</i>	0,08	0,08	0,08	0,09	0,09
E Pengadaan Air; Pengelolaan Sampah, Limbah, dan Daur Ulang/ <i>Water Supply; Sewerage, Waste Management, and Remediation Activities</i>	0,04	0,04	0,05	0,05	0,05
F Konstruksi/ <i>Construction</i>	9,11	9,21	8,45	8,96	8,70
G Perdagangan Besar dan Eceran; Reparasi Mobil dan Sepeda Motor/ <i>Wholesale and Retail Trade; Repair of Motor Vehicles and Motorcycles</i>	20,82	20,96	19,93	19,85	20,15
H Transportasi dan Pergudangan/ <i>Transportation and Storage</i>	12,93	12,71	13,09	12,74	13,20
I Penyediaan Akomodasi dan Makan Minum/ <i>Accommodation and Food Service Activities</i>	4,24	4,41	4,23	4,08	4,34
J Informasi dan Komunikasi/ <i>Information and Communication</i>	3,30	3,30	4,32	4,38	4,23
K Jasa Keuangan dan Asuransi/ <i>Financial and Insurance Activities</i>	3,52	3,33	3,46	3,69	3,91

Lanjutan Tabel/*Continued Table* 12.3

Lapangan Usaha/ <i>Industry</i>		2018	2019	2020	2021 ^x	2022 ^{xx}
(1)		(2)	(3)	(4)	(5)	(6)
L	Real Estat/ <i>Real Estate Activities</i>	3,12	3,18	3,42	3,58	3,56
M,N	Jasa Perusahaan/ <i>Business Activities</i>	0,90	1,02	0,90	0,94	1,00
O	Administrasi Pemerintahan, Pertahanan, dan Jaminan Sosial Wajib/ <i>Public Administration and Defence; Compulsory Social Security</i>	2,84	2,67	2,63	2,47	2,23
P	Jasa Pendidikan/ <i>Education</i>	4,91	5,16	5,62	5,62	5,35
Q	Jasa Kesehatan dan Kegiatan Sosial/ <i>Human Health and Social Work Activities</i>	0,91	0,93	0,89	0,93	0,90
R,S,T,U	Jasa Lainnya/ <i>Other Services Activities</i>	1,84	1,88	1,84	1,76	1,86
Produk Domestik Regional Bruto/<i>Gross Regional Domestic Product</i>		100,00	100,00	100,00	100,00	100,00

Catatan/*Note*: ^xAngka Sementara/*Preliminary Figures*

^{xx}Angka Sangat Sementara/*Very Preliminary Figures*

Perbedaan antara jumlah PDRB 34 Provinsi dan PDB Indonesia antara lain disebabkan oleh diskrepansi statistik/ *The difference between the total of GRDP of 34 Provinces and the GDP of Indonesia due to the statistical discrepancies*

Sumber/*Source*: BPS, berbagai sensus, survei dan sumber lain/*BPS-Statistics Indonesia, various census, survey, and other sources*

Tabel
Table 12.4

Laju Pertumbuhan Produk Domestik Regional Bruto Atas Dasar Harga Konstan 2010 Menurut Lapangan Usaha di Kabupaten Ciamis (persen), 2018–2022
Growth Rate of Gross Regional Domestic Product at 2010 Constant Market Prices by Industry in Ciamis Regency (percent), 2018–2022

Lapangan Usaha/ <i>Industry</i>	2018	2019	2020	2021 ^x	2022 ^{xx}
(1)	(2)	(3)	(4)	(5)	(6)
A Pertanian, Kehutanan, dan Perikanan/ <i>Agriculture, Forestry, and Fishing</i>	1,67	2,87	1,47	3,82	2,19
B Pertambangan dan Penggalian/ <i>Mining and Quarrying</i>	2,99	-2,55	0,57	8,44	0,44
C Industri Pengolahan/ <i>Manufacturing</i>	7,14	5,06	-1,63	4,35	7,06
D Pengadaan Listrik dan Gas/ <i>Electricity and Gas</i>	8,77	4,64	2,51	11,19	11,55
E Pengadaan Air; Pengelolaan Sampah, Limbah, dan Daur Ulang/ <i>Water Supply; Sewerage, Waste Management, and Remediation Activities</i>	9,90	9,47	9,72	9,79	2,24
F Konstruksi/ <i>Construction</i>	9,25	6,24	-7,41	6,45	-0,11
G Perdagangan Besar dan Eceran; Reparasi Mobil dan Sepeda Motor/ <i>Wholesale and Retail Trade; Repair of Motor Vehicles and Motorcycles</i>	4,99	5,84	-5,42	3,06	5,92
H Transportasi dan Pergudangan/ <i>Transportation and Storage</i>	5,72	6,53	-0,41	0,43	8,69
I Penyediaan Akomodasi dan Makan Minum/ <i>Accommodation and Food Service Activities</i>	6,90	8,22	-7,87	-1,56	11,55
J Informasi dan Komunikasi/ <i>Information and Communication</i>	9,13	9,22	32,81	7,27	6,01
K Jasa Keuangan dan Asuransi/ <i>Financial and Insurance Activities</i>	4,05	0,74	5,42	6,49	6,11

Lanjutan Tabel/*Continued Table 12.4*

Lapangan Usaha/ <i>Industry</i>		2018	2019	2020	2021 ^x	2022 ^{xx}
(1)		(2)	(3)	(4)	(5)	(6)
L	Real Estat/ <i>Real Estate Activities</i>	9,62	9,55	8,24	9,94	5,90
M,N	Jasa Perusahaan/ <i>Business Activities</i>	8,99	9,11	-13,11	8,53	12,33
O	Administrasi Pemerintahan, Pertahanan, dan Jaminan Sosial Wajib/ <i>Public Administration and Defence; Compulsory Social Security</i>	0,10	1,18	-1,03	-1,51	-1,39
P	Jasa Pendidikan/ <i>Education</i>	5,99	5,17	5,13	2,40	2,83
Q	Jasa Kesehatan dan Kegiatan Sosial/ <i>Human Health and Social Work Activities</i>	8,09	8,19	-5,36	7,47	5,28
R,S,T,U	Jasa Lainnya/ <i>Other Services Activities</i>	6,71	7,15	-2,24	0,80	11,19
Produk Domestik Regional Bruto/<i>Gross Regional Domestic Product</i>		5,31	5,38	-0,14	3,66	5,02

Catatan/*Note*: ^xAngka Sementara/*Preliminary Figures*

^{xx}Angka Sangat Sementara/*Very Preliminary Figures*

Perbedaan antara jumlah PDRB 34 Provinsi dan PDB Indonesia antara lain disebabkan oleh diskrepansi statistik/ *The difference between the total of GRDP of 34 Provinces and the GDP of Indonesia due to the statistical discrepancies*

Sumber/*Source*: BPS, berbagai sensus, survei dan sumber lain/*BPS-Statistics Indonesia, various census, survey, and other sources*

Tabel
Table 12.5

Produk Domestik Regional Bruto Atas Dasar Harga Berlaku Menurut Jenis Pengeluaran di Kabupaten Ciamis (miliar rupiah), 2018–2022
Gross Regional Domestic Product at Current Market Prices by Type of Expenditure in Ciamis Regency (billion rupiahs), 2018–2022

Jenis Pengeluaran Type of Expenditure	2018	2019	2020	2021*	2022**
(1)	(2)	(3)	(4)	(5)	(6)
Pengeluaran Konsumsi Rumah Tangga <i>Household Consumption Expenditure</i>	20 249,33	21 762,26	22 062,55	22 841,48	25 258,73
Pengeluaran Konsumsi LNPRT <i>NPISH Consumption Expenditure</i>	365,19	393,94	386,25	398,40	415,31
Pengeluaran Konsumsi Pemerintah <i>Government Consumption Expenditure</i>	2 646,41	2 758,89	2 777,62	2 892,60	2 953,82
Pembentukan Modal Tetap Bruto <i>Gross Fixed Capital Formation</i>	7 177,76	7 805,74	7 356,66	8 140,31	8 620,44
Perubahan Inventori <i>Changes in Inventories</i>	772,36	786,94	408,96	(184,01)	28,23
Net Ekspor Barang dan Jasa <i>Net Exports of Goods and Services</i>	(2 120,58)	(1 971,66)	(1 017,63)	(400,72)	(502,82)
Produk Domestik Regional Bruto Gross Regional Domestic Product	29 090,46	31 536,10	31 974,41	33 688,05	36 773,71

Catatan/Note: *Angka Sementara/Preliminary Figures

**Angka Sangat Sementara/Very Preliminary Figures

Perbedaan antara jumlah PDRB 34 Provinsi dan PDB Indonesia antara lain disebabkan oleh diskrepansi statistik/ The difference between the total of GRDP of 34 Provinces and the GDP of Indonesia due to the statistical discrepancies

Sumber/Source: BPS, berbagai sensus, survei dan sumber lain/BPS-Statistics Indonesia, various census, survey, and other sources

Tabel
Table 12.6

Produk Domestik Regional Bruto Atas Dasar Harga Konstan 2010 Menurut Jenis Pengeluaran di Kabupaten Ciamis (miliar rupiah), 2018–2022
Gross Regional Domestic Product at 2010 Constant Market Prices by Type of Expenditure in Ciamis Regency (billion rupiahs), 2018–2022

Jenis Pengeluaran Type of Expenditure	2018	2019	2020	2021*	2022**
(1)	(2)	(3)	(4)	(5)	(6)
Pengeluaran Konsumsi Rumah Tangga <i>Household Consumption Expenditure</i>	14 062,66	14 684,30	14 652,39	14 883,90	15 746,08
Pengeluaran Konsumsi LNPRT <i>NPISH Consumption Expenditure</i>	259,86	269,27	260,98	265,91	268,79
Pengeluaran Konsumsi Pemerintah <i>Government Consumption Expenditure</i>	1 654,37	1 708,19	1 699,62	1 732,87	1 725,39
Pembentukan Modal Tetap Bruto <i>Gross Fixed Capital Formation</i>	5 327,30	5 620,83	5 276,69	5 577,81	5 586,09
Perubahan Inventori <i>Changes in Inventories</i>	479,73	480,27	248,73	(105,14)	16,12
Net Ekspor Barang dan Jasa <i>Net Exports of Goods and Services</i>	(905,22)	(761,61)	(168,00)	419,59	576,42
Produk Domestik Regional Bruto Gross Regional Domestic Product	20 878,69	22 001,24	21 970,41	22 774,93	23 918,89

Catatan/Note: *Angka Sementara/Preliminary Figures

**Angka Sangat Sementara/Very Preliminary Figures

Perbedaan antara jumlah PDRB 34 Provinsi dan PDB Indonesia antara lain disebabkan oleh diskrepansi statistik/ The difference between the total of GRDP of 34 Provinces and the GDP of Indonesia due to the statistical discrepancies

Sumber/Source: BPS, berbagai sensus, survei dan sumber lain/BPS-Statistics Indonesia, various census, survey, and other sources

Tabel
Table 12.7

Distribusi Produk Domestik Regional Bruto Atas Dasar Harga Berlaku Menurut Jenis Pengeluaran di Kabupaten Ciamis (persen), 2018–2022
Distribution of Gross Regional Domestic Product at Current Market Prices by Type of Expenditure in Ciamis Regency (percent), 2018–2022

Jenis Pengeluaran Type of Expenditure	2018	2019	2020	2021*	2022**
(1)	(2)	(3)	(4)	(5)	(6)
Pengeluaran Konsumsi Rumah Tangga <i>Household Consumption Expenditure</i>	69,61	69,01	69,00	67,80	68,69
Pengeluaran Konsumsi LNPR <i>NPISH Consumption Expenditure</i>	1,26	1,25	1,21	1,18	1,13
Pengeluaran Konsumsi Pemerintah <i>Government Consumption Expenditure</i>	9,10	8,75	8,69	8,59	8,03
Pembentukan Modal Tetap Bruto <i>Gross Fixed Capital Formation</i>	24,67	24,75	23,01	24,16	23,44
Perubahan Inventori <i>Changes in Inventories</i>	2,66	2,50	1,28	(0,55)	0,08
Net Ekspor Barang dan Jasa <i>Net Exports of Goods and Services</i>	(7,29)	(6,25)	(3,18)	(1,19)	(1,37)
Produk Domestik Regional Bruto <i>Gross Regional Domestic Product</i>	100,00	100,00	100,00	100,00	100,00

Catatan/Note: *Angka Sementara/Preliminary Figures

**Angka Sangat Sementara/Very Preliminary Figures

Perbedaan antara jumlah PDRB 34 Provinsi dan PDB Indonesia antara lain disebabkan oleh diskrepansi statistik/ The difference between the total of GRDP of 34 Provinces and the GDP of Indonesia due to the statistical discrepancies

Sumber/Source: BPS, berbagai sensus, survei dan sumber lain/BPS-Statistics Indonesia, various census, survey, and other sources

Tabel
Table 12.8

Laju Pertumbuhan Produk Domestik Regional Bruto Atas Dasar Harga Konstan 2010 Menurut Jenis Pengeluaran di Kabupaten Ciamis (persen), 2018–2022
Growth Rate of Gross Regional Domestic Product at Current Market Prices by Type of Expenditure in Ciamis Regency (percent), 2018–2022

Jenis Pengeluaran <i>Type of Expenditure</i>	2018	2019	2020	2021^x	2022^{xx}
(1)	(2)	(3)	(4)	(5)	(6)
Pengeluaran Konsumsi Rumah Tangga <i>Household Consumption Expenditure</i>	4,61	4,42	(0,22)	1,58	5,79
Pengeluaran Konsumsi LNPRT <i>NPISH Consumption Expenditure</i>	16,04	3,62	(3,08)	1,89	1,08
Pengeluaran Konsumsi Pemerintah <i>Government Consumption Expenditure</i>	3,43	3,25	(0,50)	1,96	(0,43)
Pembentukan Modal Tetap Bruto <i>Gross Fixed Capital Formation</i>	0,88	5,51	(6,12)	5,71	0,15
Perubahan Inventori <i>Changes in Inventories</i>	-	-	-	-	-
Net Ekspor Barang dan Jasa <i>Net Exports of Goods and Services</i>	-	-	-	-	-
Produk Domestik Regional Bruto <i>Gross Regional Domestic Product</i>	5,31	5,38	(0,14)	3,66	5,02

Catatan/Note: ^xAngka Sementara/*Preliminary Figures*

^{xx}Angka Sangat Sementara/*Very Preliminary Figures*

Perbedaan antara jumlah PDRB 34 Provinsi dan PDB Indonesia antara lain disebabkan oleh diskrepansi statistik/ *The difference between the total of GRDP of 34 Provinces and the GDP of Indonesia due to the statistical discrepancies*

Sumber/Source: BPS, berbagai sensus, survei dan sumber lain/*BPS-Statistics Indonesia, various census, survey, and other sources*

BAB
Chapter

13

PERBANDINGAN ANTAR KABUPATEN/KOTA

REGENCY/MUNICIPAL
COMPARISON

5.566,84 ribu orang
thousand people

KABUPATEN/KOTA DENGAN
PENDUDUK TERBANYAK

Most Populated Regency/Municipal

KABUPATEN BOGOR

KABUPATEN CIANJUR

KOTA BANJAR

65,94

KABUPATEN/KOTA DENGAN
IPM TERENDAH

Regency/Municipal with Lowest HDI

206,46 ribu orang
thousand people

KABUPATEN/KOTA DENGAN
PENDUDUK TERSEDIKIT

Least Populated Regency/Municipal

PENJELASAN TEKNIS**TECHNICAL NOTES**

1. Sumber utama data kependudukan adalah sensus penduduk yang dilaksanakan setiapsepuluh tahun sekali. Sensus penduduk telah dilaksanakan sebanyak tujuh kali sejak Indonesia merdeka, yaitu tahun 1961, 1971, 1980, 1990, 2000, 2010, dan 2022. Di dalam sensus penduduk, pencacahan dilakukan terhadap seluruh penduduk yang berdomisili di wilayah teritorial Indonesia termasuk warga negara asing kecuali anggota korps diplomatik negara sahabat beserta keluarganya. Metode pengumpulan data dalam sensus dilakukan dengan wawancara antara petugas sensus dengan responden dan juga melalui Sensus Penduduk Online. Pencatatan penduduk menggunakan konsep *usual residence*, yaitu konsep di mana penduduk biasa bertempat tinggal. Bagi penduduk yang bertempat tinggal tetap dicacah di mana mereka biasa tinggal, sedangkan untuk penduduk yang tidak bertempat tinggal tetap dicacah di tempat di mana mereka ditemukan petugas sensus pada malam 'Hari Sensus'. Termasuk penduduk yang tidak bertempat tinggal tetap adalah tuna wisma, awak kapal berbendera Indonesia, penghuni perahu/rumah apung, masyarakat terpencil/terasing,

1. *The main source of demographic data is population census, which is conducted every ten years. Population Census has been conducted seven times since Indonesia's independence: 1961, 1971, 1980, 1990, 2000, 2010, and 2022. The population census enumerates all residents who domicile in the entire territory of Indonesia including foreign citizens except the diplomatic corps members and their families. The method of data collection in a population census involves interviewing respondents and conducting e-census. Enumeration of the population uses the concept of "usual residence", which is the concept of "places where people usually live" De jure was applied to the permanent residents, while de facto was applied to nonpermanent residents. The permanent residents were enumerated in place where they normally live, the non-permanent residents were enumerated where they were found by the enumerators, on the night of 'Census Date' The non permanent residents include homeless people, ship crew, boat people, remote area community, and internally displaced persons. Those who had permanent residence and had been travelling away from their home for 1 year or more were not enumerated in their permanent place, but in*

dan pengungsi. Bagi mereka yang mempunyai tempat tinggal tetap dan sedang bepergian ke luar wilayah lebih dari 1 tahun, tidak dicacah di tempat tinggalnya, tetapi dicacah di tempat tujuannya. Untuk tahun yang tidak dilaksanakan sensus penduduk, data kependudukan diperoleh dari hasil proyeksi penduduk. Proyeksi penduduk merupakan suatu perhitungan ilmiah yang didasarkan pada asumsi dari komponen komponen perubahan penduduk yaitu kelahiran, kematian, dan migrasi.

2. Laju pertumbuhan Produk Domestik Regional Bruto (PDRB) diperoleh dari perhitungan PDRB atas dasar harga konstan. Diperoleh dengan cara mengurangi nilai PDRB pada tahun ke-n terhadap nilai pada tahun ke n-1 (tahun sebelumnya), dibagi dengan nilai pada tahun ke n-1, dikalikan dengan 100 persen. Laju pertumbuhan menunjukkan perkembangan agregat pendapatan dari satu waktu tertentu terhadap waktu sebelumnya.
3. Penduduk miskin adalah penduduk yang memiliki rata – rata pengeluaran per kapita per bulan di bawah garis kemiskinan.

the place where they were during the census. For the periods where the population census is not conducted, population projection is done to estimate population during those years. The population projection is an estimate based on the demographic components, such as birth, death, and migration.

2. *Growth rate of Gross Domestic Regional Product (GDRP) is derived from GDRP at constant market prices. It is obtained by subtracting the value of GDRP year n with the value of GDRP year n-1, divided by the value of GDP year n-1 then multiplied by 100 percent. The growth rate of GDP explains the income growth during the given period.*
3. *A person whose expenditure per capita per month is below the poverty line is considered to be poor.*

ULASAN**DESCRIPTION****Penduduk**

Jumlah penduduk di Provinsi Jawa Barat tahun 2018 sampai 2022 semakin bertambah. Pada tahun 2022 jumlah penduduk tercatat 49.405,81 ribu jiwa. Kabupaten/kota yang memiliki jumlah penduduk terbanyak pada tahun 2022 adalah Kabupaten Bogor dengan 5.566,84 ribu jiwa. Sementara itu kabupaten/kota dengan penduduk paling sedikit adalah Kota Banjar dengan 206,46 ribu jiwa.

Kemiskinan

Jumlah penduduk miskin di Provinsi Jawa Barat tahun 2022 sebanyak 4.071 ribu jiwa dengan penduduk miskin terbanyak di Kabupaten Bogor yakni sebanyak 474,7 ribu jiwa. Sementara itu, penduduk miskin paling sedikit di Kota Banjar yakni 12,7 ribu jiwa.

Indeks Pembangunan Manusia

Indeks Pembangunan Manusia (IPM) di Provinsi Jawa Barat pada tahun 2022 sebesar 73,12 dengan IPM tertinggi adalah Kota Bandung sebesar 82,50 Sedangkan IPM terendah adalah Kabupaten Cianjur sebesar 65,94

Population

The population in West Java Province from 2018 to 2022 is increasing. In 2022 the total population was at 49,405.81 thousand people. The regency/municipal that has the largest population in 2022 is Bogor Regency with 5,566.84 thousand people. Meanwhile, the regency/municipal with the lowest population is Banjar Municipality with 206.46 thousand people.

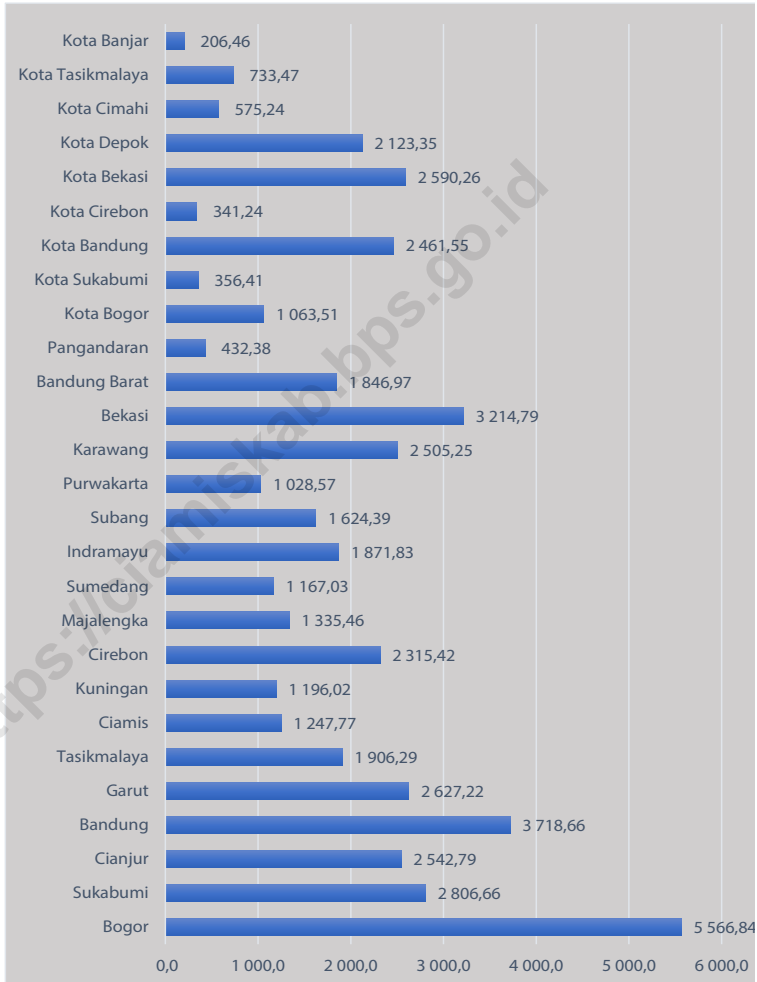
Poverty

The number of poor people in West Java Province in 2022 was 4,071 thousand people with the highest number of poor people in Bogor Regency at 474.7 thousand people. Meanwhile, the lowest number of poor people is Banjar Municipality at 12.7 thousand people.

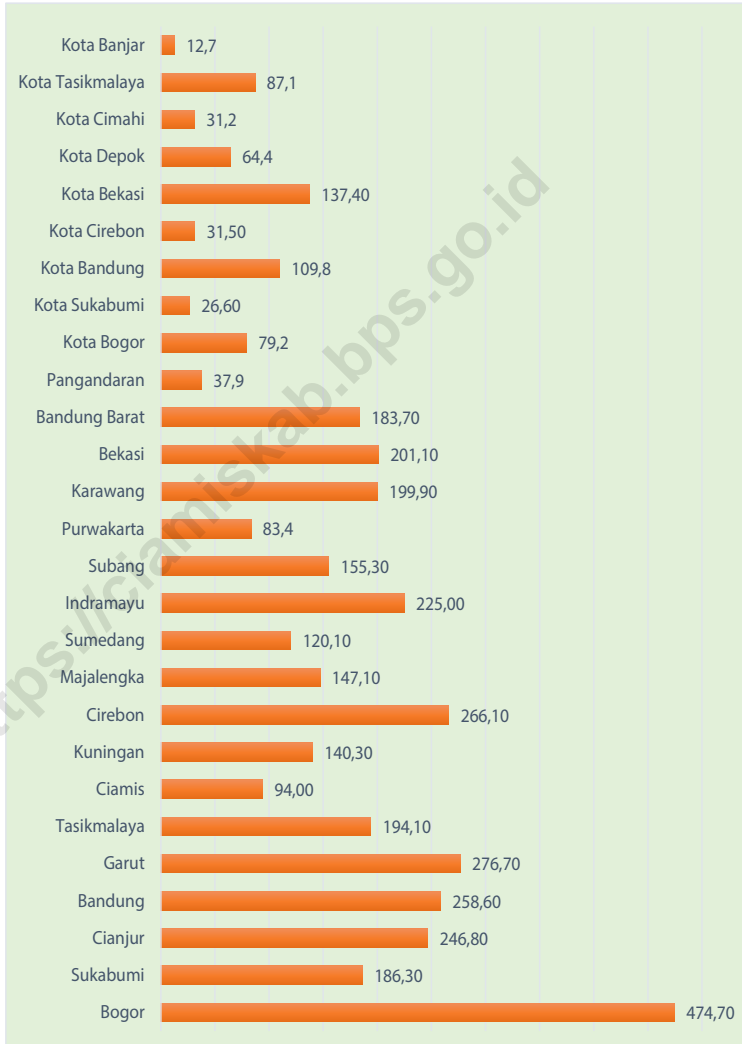
Human Development Index

The Human Development Index (HDI) in West Java Province in 2022 was 73.12 with the highest HDI was Bandung Municipality at 82.50. Meanwhile, the lowest HDI was in Cianjur Regency at 65.94.

Gambar 13.1 **Jumlah Penduduk Menurut Kabupaten/Kota di Provinsi Jawa Barat (ribu), 2022**
Figures **Population by Regency/Municipality in West Java Province (thousand), 2022**



Sumber/Source : Hasil Proyeksi Penduduk Interim 2021–2023 (Pertengahan tahun/Juni)/The result of Interim Population Projection 2021–2023 (mid year/June)

Gambar
Figures 13.2**Jumlah Penduduk Miskin Menurut Kabupaten/Kota di
Provinsi Jawa Barat (ribu), 2022**
**Number of Poor Population by Regency/Municipality in
West Java Province (thousand), 2022**

Sumber/Source : BPS, Survei Sosial Ekonomi Nasional/BPS-Statistics Indonesia, National Socioeconomic Survey

Tabel
Table 13.1

Jumlah Penduduk Menurut Kabupaten/Kota di Provinsi Jawa Barat (ribu), 2018–2022
Population by Regency/Municipality in West Java Province (thousand), 2018–2022

Kabupaten/Kota Regency/Municipality	2018 ¹	2019 ¹	2020 ²	2021 ³	2022 ³
(1)	(2)	(3)	(4)	(5)	(6)
<i>Kabupaten/Regency</i>					
1. Bogor	5 840,90	5 965,41	5 427,07	5 489,54	5 566,84
2. Sukabumi	2 460,70	2 466,27	2 725,45	2 761,48	2 806,66
3. Cianjur	2 260,60	2 263,07	2 477,56	2 506,68	2 542,79
4. Bandung	3 717,30	3 775,28	3 623,79	3 666,16	3 718,66
5. Garut	2 606,40	2 622,43	2 585,61	2 604,79	2 627,22
6. Tasikmalaya	1 751,30	1 754,13	1 865,20	1 883,73	1 906,29
7. Ciamis	1 188,60	1 195,18	1 229,07	1 237,73	1 247,77
8. Kuningan	1 074,50	1 080,80	1 167,69	1 180,39	1 196,02
9. Cirebon	2 176,20	2 192,90	2 270,62	2 290,97	2 315,42
10. Majalengka	1 199,30	1 205,03	1 305,48	1 318,97	1 335,46
11. Sumedang	1 149,90	1 152,40	1 152,51	1 159,35	1 167,03
12. Indramayu	1 719,20	1 728,47	1 834,43	1 851,38	1 871,83
13. Subang	1 579,00	1 595,83	1 595,32	1 608,59	1 624,39
14. Purwakarta	953,40	962,89	997,87	1 011,47	1 028,57
15. Karawang	2 336,00	2 353,92	2 439,09	2 468,58	2 505,25
16. Bekasi	3 630,90	3 763,89	3 113,02	3 157,96	3 214,79
17. Bandung Barat	1 683,70	1 699,90	1 788,34	1 814,23	1 846,97
18. Pangandaran	397,20	399,28	423,67	427,61	432,38
<i>Kota/Municipality</i>					
1. Bogor	1 096,80	1 112,08	1 043,07	1 052,36	1 063,51
2. Sukabumi	326,30	328,68	346,33	350,80	356,41
3. Bandung	2 503,70	2 507,89	2 444,16	2 452,94	2 461,55
4. Cirebon	316,30	319,31	333,30	336,86	341,24
5. Bekasi	2 931,90	3 003,92	2 543,68	2 564,94	2 590,26
6. Depok	2 330,30	2 406,83	2 056,34	2 085,94	2 123,35
7. Cimahi	607,80	614,30	568,40	571,63	575,24
8. Tasikmalaya	662,70	663,52	716,16	723,92	733,47
9. Banjar	182,80	183,11	200,97	203,42	206,46
Jawa Barat	48 683,90	49 316,71	48 274,16	48 782,40	49 405,81

Sumber/Source: ¹ BPS, Proyeksi Penduduk Indonesia 2010–2035/BPS-Statistics Indonesia, Indonesia Population Projection 2010–2035

² BPS, Sensus Penduduk (SP) 2022/BPS-Statistics Indonesia, 2022 Population Census

³ Hasil Proyeksi Penduduk Interim 2021–2023 (Pertengahan tahun/Juni)/The result of Interim Population Projection 2021–2023 (mid year/June)

Tabel
Table 13.2

Laju Pertumbuhan Produk Domestik Regional Bruto Atas Dasar Harga Konstan 2010 Menurut Kabupaten/Kota di Provinsi Jawa Barat (persen), 2018–2022
Rate of Growth of Gross Regional Domestic Products at Constant 2010 Prices by Regency/Municipality in West Java Province (percent), 2018–2022

Kabupaten/Kota Regency/Municipality	2018	2019	2020	2021 ^x	2022 ^{xx}
(1)	(2)	(3)	(4)	(5)	(6)
<i>Kabupaten/Regency</i>					
1. Bogor	6,19	5,85	-1,76	3,55	5,25
2. Sukabumi	5,81	5,64	-0,91	3,74	5,12
3. Cianjur	6,24	5,67	-0,77	3,48	5,04
4. Bandung	6,26	6,36	-1,80	3,56	5,35
5. Garut	4,96	5,02	-1,26	3,58	5,08
6. Tasikmalaya	5,70	5,43	-0,98	3,43	4,70
7. Ciamis	5,31	5,38	-0,14	3,66	5,02
8. Kuningan	6,43	6,59	0,11	3,56	5,53
9. Cirebon	5,02	4,68	-1,08	2,47	4,09
10. Majalengka	6,48	7,77	0,89	4,75	6,63
11. Sumedang	5,79	6,33	-1,12	3,17	5,03
12. Indramayu	1,34	3,20	-1,58	0,58	2,88
13. Subang	4,41	4,61	-1,15	2,18	4,21
14. Purwakarta	4,98	4,37	-2,13	3,42	5,24
15. Karawang	6,04	4,21	-3,80	5,85	6,31
16. Bekasi	6,02	3,95	-3,39	3,62	5,30
17. Bandung Barat	5,50	5,05	-2,41	3,46	5,34
18. Pangandaran	5,32	5,94	-0,05	3,67	5,03
<i>Kota/Municipality</i>					
1. Bogor	6,14	6,19	-0,41	3,76	5,65
2. Sukabumi	5,52	5,53	-1,49	3,71	5,35
3. Bandung	7,08	6,79	-2,28	3,76	5,41
4. Cirebon	6,20	6,29	-0,98	3,05	5,10
5. Bekasi	5,86	5,41	-2,58	3,22	4,96
6. Depok	6,97	6,74	-1,92	3,76	5,24
7. Cimahi	6,46	7,85	-2,26	4,19	5,92
8. Tasikmalaya	5,93	5,97	-2,01	3,57	5,01
9. Banjar	5,05	5,03	0,94	3,49	4,19
Jawa Barat	5,65	5,02	-2,52	3,74	5,45

Sumber/Source: BPS dan sumber lain/BPS-Statistics Indonesia and other sources

Tabel 13.3
Table

**Jumlah Penduduk Miskin Menurut Kabupaten/Kota di
Provinsi Jawa Barat (ribu), 2018–2022**
**Number of Poor Population by Regency/Municipality in
West Java Province (thousand), 2018–2022**

Kabupaten/Kota Regency/Municipality	2018	2019	2020	2021	2022
(1)	(2)	(3)	(4)	(5)	(6)
<i>Kabupaten/Regency</i>					
1. Bogor	415,02	395,03	465,67	491,24	474,7
2. Sukabumi	166,33	153,30	175,10	194,35	186,3
3. Cianjur	221,58	207,07	234,47	260,02	246,8
4. Bandung	246,13	223,21	263,60	269,18	258,6
5. Garut	241,31	235,19	262,78	281,36	276,7
6. Tasikmalaya	172,41	159,93	181,52	200,59	194,1
7. Ciamis	85,72	79,41	91,39	96,60	94,0
8. Kuningan	131,16	123,16	139,20	143,35	140,3
9. Cirebon	232,37	217,64	247,94	271,02	266,1
10. Majalengka	129,29	121,06	138,21	151,14	147,1
11. Sumedang	112,14	104,18	118,38	126,28	120,1
12. Indramayu	204,18	191,86	220,31	228,59	225,0
13. Subang	136,61	129,18	149,81	158,97	155,3
14. Purwakarta	75,94	71,86	80,17	84,27	83,4
15. Karawang	187,96	173,66	195,41	210,78	199,9
16. Bekasi	157,21	149,43	186,30	202,73	201,1
17. Bandung Barat	169,00	159,03	179,46	190,77	183,7
18. Pangandaran	32,19	30,73	36,05	39,07	37,9
<i>Kota/Municipality</i>					
1. Bogor	64,85	63,97	75,04	80,09	79,2
2. Sukabumi	23,20	21,87	25,42	27,19	26,6
3. Bandung	89,38	84,67	100,02	112,50	109,8
4. Cirebon	28,03	26,80	30,61	31,98	31,5
5. Bekasi	119,82	113,65	134,01	144,12	137,4
6. Depok	49,39	49,35	60,43	63,86	64,4
7. Cimahi	29,94	26,91	31,64	32,48	31,2
8. Tasikmalaya	84,22	76,98	86,13	89,46	87,1
9. Banjar	10,41	10,07	11,16	13,37	12,7
Jawa Barat	3 615,79	3 399,16	3 920,23	4 195,34	4 071,0

Sumber/Source: BPS, Survei Sosial Ekonomi Nasional/BPS-Statistics Indonesia, National Socioeconomic Survey

Tabel
Table 13.4**Indeks Pembangunan Manusia Menurut Kabupaten/Kota
di Provinsi Jawa Barat, 2018–2022**
*Human Development Index by Regency/Municipality in
West Java Province, 2018–2022*

Kabupaten/Kota Regency/Municipality	2018	2019	2020	2021	2022
(1)	(2)	(3)	(4)	(5)	(6)
<i>Kabupaten/Regency</i>					
1. Bogor	69,69	70,65	70,40	70,60	71,20
2. Sukabumi	66,05	66,87	66,88	67,07	67,64
3. Cianjur	64,62	65,38	65,36	65,56	65,94
4. Bandung	71,75	72,41	72,39	72,73	73,16
5. Garut	65,42	66,22	66,12	66,45	67,41
6. Tasikmalaya	65,00	65,64	65,67	65,90	66,84
7. Ciamis	69,63	70,39	70,49	70,93	71,45
8. Kuningan	68,55	69,12	69,38	69,71	70,16
9. Cirebon	68,05	68,69	68,75	69,12	70,06
10. Majalengka	66,72	67,52	67,59	67,81	68,56
11. Sumedang	70,99	71,46	71,64	71,80	72,69
12. Indramayu	66,36	66,97	67,29	67,64	68,55
13. Subang	68,31	68,69	68,95	69,13	69,87
14. Purwakarta	69,98	70,67	70,82	70,98	71,56
15. Karawang	69,89	70,86	70,66	70,94	71,74
16. Bekasi	73,49	73,99	74,07	74,45	75,22
17. Bandung Barat	67,46	68,27	68,08	68,29	69,04
18. Pangandaran	67,44	68,21	68,06	68,28	69,03
<i>Kota/Municipality</i>					
1. Bogor	75,66	76,23	76,11	76,59	77,17
2. Sukabumi	73,55	74,31	74,21	74,60	75,40
3. Bandung	81,06	81,62	81,51	81,96	82,50
4. Cirebon	74,35	74,92	74,89	75,25	75,89
5. Bekasi	81,04	81,59	81,50	81,95	82,46
6. Depok	80,29	80,82	80,97	81,37	81,86
7. Cimahi	77,56	78,11	77,83	78,06	78,77
8. Tasikmalaya	72,03	72,84	73,04	73,31	73,83
9. Banjar	71,25	71,75	71,7	71,92	72,55
Jawa Barat	71,30	72,03	72,09	72,45	73,12

Sumber/Source: BPS, Seri Berita Resmi Statistik Indeks Pembangunan Manusia/BPS-Statistics Indonesia, Series of Press Releases of Human Development Index

ST 2023

SENSUS PERTANIAN

BerAKHLAK

Berorientasi Pelayanan Akuntabel Kompeten
Harmonis Loyal Adaptif Kolaboratif

DATA
MENCERDASKAN BANGSA
Enlighten The Nation



**BADAN PUSAT STATISTIK
KABUPATEN CIAMIS
BPS-STATISTICS OF CIAMIS REGENCY**

Jl. RAA Kusumahsubrata Komplek Perkantoran Kertasari
Ciamis 46213 Telp/Fax.: (0265) 771322

Homepage: <http://ciamiskab.bps.go.id>, E-mail: bps3207@bps.go.id

