

# KABUPATEN GARUT DALAM ANGKA

*GARUT REGENCY IN FIGURE*



**2023**



**BADAN PUSAT STATISTIK  
KABUPATEN GARUT**  
BPS-STATISTICS OF GARUT REGENCY

# KABUPATEN GARUT DALAM ANGKA

*GARUT REGENCY IN FIGURE*



**2023**

**KABUPATEN GARUT DALAM ANGKA**  
***Garut Regency in Figures***  
**2023**

ISSN : 0215-420x  
No. Publikasi/*Publication Number* : 32050.2201  
Katalog /*Catalog* : 1102001.3205  
Ukuran Buku/*Book Size* : 14,8 cm x 21 cm  
Jumlah Halaman/*Number of Pages* : xl + 374 hal/*pages*

Naskah/*Manuscript*:  
BPS Kabupaten Garut  
*BPS-Statistics of Garut Regency*

Penyunting/*Editor*:  
BPS Kabupaten Garut  
*BPS-Statistics of Garut Regency*

Gambar Kover/*Cover Design*:  
Seksi Integrasi Pengolahan dan Diseminasi Statistik  
*Section of Integration Processing and Statistics Dissemination*

Ilustrasi Kover/*Cover Illustration*:  
Babancong/*Babancong*

Diterbitkan oleh/*Published by*:  
©BPS Kabupaten Garut/*BPS-Statistics of Garut Regency*  
Dicetak oleh/*Printed by*:  
BPS Kabupaten Garut/*BPS-Statistics of Garut Regency*

Dilarang mengumumkan, mendistribusikan, mengomunikasikan, dan/atau menggandakan sebagian atau seluruh isi buku ini untuk tujuan komersil tanpa izin tertulis dari Badan Pusat Statistik.

*Prohibited to announce, distribute, communicate, and/or copy part or all of this book for commercial purpose without permission from BPS-Statistics Indonesia.*

## **TIM PENYUSUN/TEAM MEMBERS**

### **TIM PENYUSUN DDA**

#### **Pengarah/Director**

Dody Gunawan Yusuf, S.Si

#### **Penanggung Jawab/Persons in Charge**

Dody Gunawan Yusuf, S.Si

#### **Penyunting/Editors**

Irvan Prasastya Santosa

#### **Pengumpul Data/Data Collector**

Wira Setiadi

Beni Abduloh Roy Husni

Anita Yulinar

Irwan Irmawan

Ainan Dhinan Muhlison

#### **Pengolah Data dan Penulis Naskah/Data Processing and Authors**

Irvan Prasastya Santosa

Rahayu Sibarani

#### **Penata Letak/Layout Designers**

Irvan Prasastya Santosa

Rahayu Sibarani

Meitasari Fitria S





## KONTRIBUTOR DATA/DATA CONTRIBUTOR

1. Kementerian Agama/*Ministry of Religious Affair*
2. Kementerian Pendidikan dan Kebudayaan/*The Ministry of Education and Culture*
3. Badan Meteorologi Klimatologi dan Geofisika/*Meteorological, Climatology, and Geophysical Agency*
4. Badan Pusat Statistik/*BPS-Statistics Indonesia*
5. *Dinas Komunikasi dan Informatika*
6. Dinas Kesehatan
7. RSUD Dr. Slamet
8. Dinas Pengendalian Penduduk, Keluarga Berencana, Pemberdayaan Perempuan dan Perlindungan Anak
9. *Dinas Perumahan dan Permukiman*
10. *Dinas Pekerjaan Umum dan Penataan Ruang*
11. *Dinas Kependudukan dan Pencatatan Sipil*
12. *Dinas Tenaga Kerja dan Transmigrasi*
13. *Dinas Koperasi dan Usaha Kecil dan Menengah*
14. *Dinas Pariwisata dan Kebudayaan*
15. *Dinas Perindustrian, Perdagangan, Energi dan Sumber Daya Mineral*
16. *Dinas Pertanian*
17. *Badan Pengelolaan Keuangan dan Aset Daerah*
18. *Badan Kepegawaian dan Diklat*
19. *Badan Penanggulangan Bencana Daerah*
20. *Sekretariat DPRD*
21. *PT, PLN (persero) cabang Garut*
22. *PDAM Tirta Intan*
23. *Kepolisian Resort Garut*
24. *Lembaga Pemasarakatan Kelas II B Garut*
25. *PT. Pos cabang Garut*







**KEPALA BPS KABUPATEN GARUT  
CHIEF STATISTICIAN OF GARUT REGENCY**



**DODY GUNAWAN YUSUF**





## KATA PENGANTAR

Kabupaten Garut Dalam Angka 2023 merupakan publikasi tahunan yang diterbitkan oleh BPS Kabupaten Garut. Disadari bahwa publikasi ini belum sepenuhnya memenuhi harapan pihak pemakai data khususnya para perencana, namun diharapkan dapat membantu melengkapi penyusunan rencana pembangunan di Kabupaten Garut.

Publikasi ini dapat terwujud berkat kerja sama dan bantuan dari berbagai pihak baik instansi pemerintah maupun swasta. Kepada semua pihak yang telah memberikan bantuan disampaikan penghargaan dan terima kasih yang sebesar-besarnya.

Walaupun publikasi ini telah disiapkan sebaik-baiknya, namun disadari masih ada kekurangan dan kesalahan yang terjadi. Untuk perbaikan publikasi ini, tanggapan dan saran yang bersifat konstruktif dari para pemakai sangat diharapkan.

Garut, Februari 2023

Kepala BPS

Kabupaten Garut

**DODY GUNAWAN YUSUF**





## **PREFACE**

*Garut Regency in Figures 2023 is an annual publication written by BPS-Statistics of Garut Regency. Honestly, this publication has not perfect yet and has not filled the user's hope, especially for the planners yet, but hopely it can help to equip compilation of development planning in this regency.*

*This comprehensive publication has been made possible with the assistance and contribution from several governmental institutions and private organizations. To all parties who have been involved in the preparation of this publication, I would like to express my sincerest appreciation and gratitude.*

*Comments and constructive suggestions for the improvement of this publication are always welcome.*

*Garut, February 2023  
Chief Statistician of  
Garut Regency*

**DODY GUNAWAN YUSUF**

## DAFTAR ISI / CONTENTS

	Halaman <i>Page</i>
Kata Pengantar/ <i>Preface</i> .....	xi
Daftar Isi/ <i>Contents</i> .....	xiii
Daftar Tabel/ <i>List of Tables</i> .....	xv
Daftar Gambar/ <i>List of Figures</i> .....	xxxi
Daftar Singkatan/ <i>List of Abbreviations</i> .....	xxxvii
Statistik Kunci/ <i>Key Statistics</i> .....	xxxix
1. Geografi dan Iklim/ <i>Geography and Climate</i> .....	1
2. Pemerintahan/ <i>Government</i> .....	17
3. Penduduk dan Ketenagakerjaan/ <i>Population and Employment</i> .....	35
4. Sosial dan Kesejahteraan Rakyat/ <i>Social and Welfare</i> .....	55
5. Pertanian, Kehutanan, Peternakan, dan Perikanan/ <i>Agriculture, Forestry, Livestock, and Fishery</i> .....	181
6. Industri, Pertambangan, dan Energi/ <i>Industry, Mining, and Energy</i> .....	263
7. Pariwisata/ <i>Tourism</i> .....	275
8. Transportasi dan Komunikasi/ <i>Transportation and Communication</i> .....	293
9. Perbankan, Koperasi, dan Harga-harga/ <i>Banking, Cooperative, and Prices 303</i>	
10. Pengeluaran Penduduk/ <i>Population Expenditure</i> .....	335
11. Perdagangan/ <i>Trade</i> .....	343
12. Sistem Neraca Regional/ <i>System of Regional Accounts</i> .....	349
13. Perbandingan Antar Kabupaten/Kota/ <i>Regency/Municipal Comparison</i>	365



## DAFTAR TABEL/LIST OF TABLES

Halaman  
Page

<b>1.</b>	<b>GEOGRAFI DAN IKLIM/GEOGRAPHY AND CLIMATE</b>	
<b>1.1</b>	<b>KEADAAN GEOGRAFI GEOGRAPHY CONDITION</b>	
1.1.1	Luas Daerah dan Jumlah Pulau Menurut Kecamatan di Kabupaten Garut, 2022 <i>Total Area and Number of Islands by Subdistrict in Garut Regency, 2022</i> .....	7
1.1.2	Tinggi Wilayah dan Jarak ke Ibukota Kabupaten Menurut Kecamatan di Kabupaten Garut, 2022 <i>Altitude and Distance to the Capital of Regency by Subdistrict in Garut Regency, 2022</i> .....	11
<b>1.2</b>	<b>KEADAAN IKLIM CLIMATE CONDITION</b>	
1.2.1	Pengamatan Unsur Iklim Menurut Bulan di Stasiun Klimatologi di Kabupaten Garut, 2022 <i>Observation of Climate Elements By Months at Climate Station in Garut Regency, 2022</i> .....	13
<b>2.</b>	<b>PEMERINTAHAN/GOVERNMENT</b>	
<b>2.1</b>	<b>WILAYAH ADMINISTRATIF ADMINISTRATIVE AREA</b>	
2.1.1	Jumlah Desa <sup>1</sup> /Kelurahan Menurut Kecamatan di Kabupaten Garut, 2018–2022 <i>Number of Villages<sup>1</sup>/Kelurahan by Subdistrict in Garut Regency, 2018–2022</i> .....	22
<b>2.2</b>	<b>DEWAN PERWAKILAN RAKYAT DAERAH REGIONAL HOUSE OF REPRESENTATIVE</b>	

2.2.1	Jumlah Anggota Dewan Perwakilan Rakyat Daerah Menurut Partai Politik dan Jenis Kelamin di Kabupaten Garut, 2022 <i>Number of Regional House of Representatives's Members by Political Parties and Sex in Garut Regency 2022</i> .....	24
<b>2.3</b>	<b>SUMBER DAYA MANUSIA</b> <b>HUMAN RESOURCES</b>	
2.3.1	Jumlah Pegawai Negeri Sipil Menurut Jabatan dan Jenis Kelamin di Kabupaten Garut, Desember 2021 dan Desember 2022 <i>Number of Civil Servants by Occupation and Sex in Garut Regency, December 2021 and December 2022</i> .....	25
2.3.2	Jumlah Pegawai Negeri Sipil Menurut Tingkat Pendidikan dan Jenis Kelamin di Kabupaten Garut, Desember 2021 dan Desember 2022 <i>Number of Civil Servants by Educational Level and Sex in Garut Regency, December 2021 and December 2022</i> .....	27
2.3.3	Jumlah Pegawai Negeri Sipil Menurut Tingkat Kepangkatan dan Jenis Kelamin di Kabupaten Garut, Desember 2021 dan Desember 2022 <i>Number of Civil Servants by Hierarchy and Sex in Garut Regency, December 2021 and December 2022</i> .....	29
<b>2.4</b>	<b>KEUANGAN PEMERINTAH</b> <b>GOVERNMENT FINANCE</b>	
2.4.1	Realisasi Pendapatan Pemerintah Kabupaten Garut Menurut Jenis Pendapatan (ribu rupiah), 2019–2022 <i>Actual Garut Regency Government Revenues by Kind of Revenues (thousand rupiahs), 2019–2022</i> .....	31
2.4.2	Realisasi Belanja Pemerintah Kabupaten Garut Menurut Jenis Belanja (ribu rupiah), 2019–2022 <i>Actual Garut Regency Government Expenditures by Kind of Expenditures (thousand rupiahs), 2019–2022</i> .....	33

**3. PENDUDUK DAN KETENAGAKERJAAN/  
POPULATION AND EMPLOYMENT**

**3.1 PENDUDUK  
POPULATION**

3.1.1	Penduduk, Laju Pertumbuhan Penduduk per Tahun, Distribusi Persentase Penduduk, Kepadatan Penduduk, Rasio Jenis Kelamin Penduduk Menurut Kecamatan di Kabupaten Garut, 2021 -2022 <i>Population, Annual Population Growth Rate, Percentage Distribution of Population, Population Density, and Population Sex Ratio by Subdistrict in Garut Regency, 2021-2022</i> .....	43
3.1.2	Jumlah Penduduk Menurut Kelompok Umur dan Jenis Kelamin di Kabupaten Garut, 2022 <i>Population by Age Group and Sex in Garut Regency, 2022</i> .....	49

**3.2 KETENAGAKERJAAN  
EMPLOYMENT**

3.2.1	Jumlah Penduduk Berumur 15 Tahun Keatas Menurut Jenis Kegiatan Selama Seminggu yang Lalu dan Jenis Kelamin di Kabupaten Garut, 2022 <i>Population Aged 15 Years and Over by Type of Activity During The Previous Week and Sex in Garut Regency, 2022</i> .....	50
3.2.2	Penduduk Berumur 15 Tahun ke Atas Menurut Pendidikan Tertinggi yang Ditamatkan dan Jenis Kegiatan Selama Seminggu yang Lalu di Kabupaten Garut, 2022 <i>Population 15 Years of Age and Over by Educational Attainment and Type of Activity During the Previous Week in Garut Regency, 2022</i> .....	51
3.2.3	Penduduk Berumur 15 Tahun Ke Atas yang Bekerja Selama Seminggu yang Lalu Menurut Status Pekerjaan Utama dan Jenis Kelamin di Kabupaten Garut, 2022 <i>Population 15 Years of Age and Over who Worked During The Previous Week by Main Employment Status and Sex in Garut Regency, 2022</i> .....	52
3.2.4	Penduduk Berumur 15 Tahun Ke Atas yang Bekerja Selama Seminggu yang Lalu Menurut Lapangan	

	Usaha dan Jenis Kelamin di Kabupaten Garut, 2022 <i>Population 15 Years of Age and Over who Worked During The Previous Week by Main Industry and Sex in Garut Regency, 2022</i> .....	53
3.2.5	Banyaknya Pencari Kerja Terdaftar, Lowongan Kerja Terdaftar dan Penempatan/Pemenuhan Tenaga Kerja menurut Kecamatan di Kabupaten Garut, 2021-2022 <i>Number of Registered Job Applicants, Register Job Vacancies, and Labor Placement by Subdistrict in Garut Regency, 2021-2022</i> .....	54
<b>4.</b>	<b>SOSIAL DAN KESEJAHTERAAN RAKYAT/SOCIAL AND WELFARE</b>	
<b>4.1</b>	<b>PENDIDIKAN</b>	
	<b>EDUCATION</b>	
4.1.1	Jumlah Sekolah, Guru, dan Murid Taman Kanak-Kanak (TK) di Bawah Kementerian Pendidikan dan Kebudayaan Menurut Kecamatan di Kabupaten Garut, 2021/2022 dan 2022/2023 <i>Number of Schools, Teachers, and Pupils in Kindergarten Under The Ministry of Education and Culture by Subdistrict in Garut Regency, 2021/2022 dan 2022/2023</i> .....	61
4.1.2	Jumlah Sekolah, Guru, dan Murid Raudatul Athfal (RA) di Bawah Kementerian Agama Menurut Kecamatan di Kabupaten Garut, 2021/2022 dan 2022/2023 <i>Number of Schools, Teachers, and Pupils in Raudatul Athfal (RA) Under The Ministry of Religious Affairs by Subdistrict in Garut Regency, 2021/2022 dan 2022/2023</i> .....	67
4.1.3	Jumlah Sekolah, Guru, dan Murid Sekolah Dasar (SD) di Bawah Kementerian Pendidikan dan Kebudayaan Menurut Kecamatan di Kabupaten Garut, 2021/2022 dan 2022/2022 <i>Number of Schools, Teachers, and Pupils in Primary Schools Under The Ministry of Education and Culture by Subdistrict in Garut Regency, 2021/2022 dan 2022/2022</i> .....	69
4.1.4	Jumlah Sekolah, Guru, dan Murid Madrasah Ibtidaiyah (MI) di Bawah Kementerian Agama Menurut Kecamatan di Kabupaten Garut, 2021/2022 dan 2022/2023 <i>Number of Schools, Teachers, and Pupils in Madrasah Ibtidaiyah</i>	

	<i>(MI) Under The Ministry of Religious Affairs by Subdistrict in Garut Regency, 2021/2022 dan 2022/2023</i> .....	75
4.1.5	Jumlah Sekolah, Guru, dan Murid Sekolah Menengah Pertama (SMP) di Bawah Kementerian Pendidikan dan Kebudayaan Menurut Kecamatan di Kabupaten Garut, 2021/2022 dan 2022/2023 <i>Number of Schools, Teachers, and Pupils in Junior High Schools Under The Ministry of Education and Culture by Subdistrict in Garut Regency, 2021/2022 dan 2022/2023</i> .....	81
4.1.6	Jumlah Sekolah, Guru, dan Murid Madrasah Tsanawiyah (MTs) di Bawah Kementerian Agama Menurut Kecamatan di Kabupaten Garut, 2021/2022 dan 2022/2023 <i>Number of Schools, Teachers, and Pupils in Madrasah Tsanawiyah (MTs) Under The Ministry of Religious Affairs by Subdistrict in Garut Regency, 2021/2022 dan 2022/2023</i> .....	87
4.1.7	Jumlah Sekolah, Guru, dan Murid Sekolah Menengah Atas (SMA) di Bawah Kementerian Pendidikan dan Kebudayaan Menurut Kecamatan di Kabupaten Garut, 2021/2022 dan 2022/2023 <i>Number of Schools, Teachers, and Pupils in Senior High Schools Under The Ministry of Education and Culture by Subdistrict in Garut Regency, 2021/2022 dan 2022/2023</i> .....	93
4.1.8	Jumlah Sekolah, Guru, dan Murid Sekolah Menengah Kejuruan (SMK) di Bawah Kementerian Pendidikan dan Kebudayaan Menurut Kecamatan di Kabupaten Garut, 2021/2022 dan 2022/2023 <i>Number of Schools, Teachers, and Pupils in Vocational High Schools Under The Ministry of Education and Culture by Subdistrict in Garut Regency, 2021/2022 dan 2022/2023</i> .....	99
4.1.9	Jumlah Sekolah, Guru, dan Murid Madrasah Aliyah (MA) di Bawah Kementerian Agama Menurut Kecamatan di Kabupaten Garut, 2021/2022 dan 2022/2023 <i>Number of Schools, Teachers, and Pupils in Madrasah Aliyah (MA) Under the Ministry of Religious Affairs by Subdistrict in Garut Regency, 2021/2022 dan 2022/2023</i> .....	105
4.1.10	Jumlah Desa <sup>1</sup> /Kelurahan yang Memiliki Fasilitas Sekolah Menurut Kecamatan dan Tingkat Pendidikan di Kabupaten Garut, 2019– 2021 <i>Number of Villages<sup>1</sup>/Kelurahan Having Educational Facilities by Subdistrict and Educational Level in Garut Regency, 2019– 2021</i> .....	111



4.1.11	Angka Partisipasi Murni (APM) dan Angka Partisipasi Kasar (APK) Menurut Jenjang Pendidikan di Kabupaten Garut, 2021 dan 2022 <i>Net Participation Rates and Gross Participation Rates by Educational Level in Garut Regency, 2021 and 2022</i> .....	121
4.1.12	Persentase Penduduk Berumur 15 Tahun ke Atas yang Melek Huruf Menurut Kelompok Umur di Kabupaten Garut, 2021 dan 2022 <i>Percentage of Literate People Aged 15 Years and Over by Age Group in Garut Regency, 2021 and 2022</i> .....	122
<b>4.2</b>	<b>KESEHATAN</b>	
	<b>HEALTH</b>	
4.2.1	Jumlah Desa <sup>1</sup> /Kelurahan Yang Memiliki Sarana Kesehatan Menurut Kecamatan di Kabupaten Garut, 2018–2021 <i>Number of Villages<sup>1</sup>/Kelurahan Having Health Facilities by Subdistrict in Garut Regency, 2018–2021</i> .....	123
4.2.2	Jumlah Tenaga Kesehatan Menurut Kecamatan di Kabupaten Garut, 2022 <i>Number of Health Human Resources by Subdistrict in Garut Regency, 2022</i> .....	135
4.2.3	Jumlah Rumah Sakit Umum, Rumah Sakit Khusus, Puskesmas, Klinik Pratama, dan Posyandu Menurut Kecamatan di Kabupaten Garut, 2021 dan 2022 <i>Number of General Hospital, Specialized Hospital, Public Health Center, Primary Clinic, and Integrated Health Post by Subdistrict in Garut Regency, 2021 dan 2022</i> .....	141
4.2.4	Banyaknya Penduduk Yang Diimunisasi menurut Kecamatan di Kabupaten Garut, 2022 <i>Number of Population Immunized by Subdistrict in Garut Regency, 2022</i>	145
4.2.5	Banyaknya Penduduk Yang Divaksin Covid-19 menurut Kecamatan di Kabupaten Garut, 2022 <i>Number of Population Vaccinated Covid-19 by Subdistrict in Garut Regency, 2022</i> .....	147
4.2.6	Jumlah Sarana dan Pelayanan Rumah Sakit Umum Daerah Dr.Slamet Kabupaten Garut Tahun, 2020 - 2022 <i>Number of Facilities and Services for Dr. Slamet Regional General</i>	

	<i>Hospital, Garut Regency, 2020 - 2022</i> .....	149
<b>4.3</b>	<b>AGAMA DAN SOSIAL LAINNYA</b>	
	<b>RELIGION AND OTHER SOCIAL AFFAIRS</b>	
4.3.1	Jumlah Penduduk Menurut Kecamatan dan Agama yang Dianut di Kabupaten Garut, 2022 <i>Population by Subdistrict and Religion in Garut Regency, 2022</i> .....	150
4.3.2	Jumlah Tempat Peribadatan Menurut Kecamatan di Kabupaten Garut, 2022 <i>Number of Places of Worship by Subdistrict in Garut Regency, 2022</i> .....	152
4.3.3	Jumlah Desa <sup>1</sup> /Kelurahan yang Mengalami Bencana Alam <sup>2</sup> Menurut Kecamatan di Kabupaten Garut, 2019–2021 <i>Number of Villages<sup>1</sup>/Kelurahan that Had Natural Disaster<sup>2</sup> by Subdistrict in Garut Regency, 2019–2021</i> .....	154
4.3.4	Jumlah Kejadian Bencana Alam Menurut Kecamatan di Kabupaten Garut, 2020-2021 <i>Number of Natural Disaster Events by Subdistrict in Garut Regency, 2020-2021</i> .....	160
4.3.5	Jumlah Perumahan dan banyaknya unit rumah baru yang dibangun Menurut Kecamatan di Kabupaten Garut, 2011-2020 <i>Number of Housing Area and new house units built by Subdistrict in Garut Regency, 2011-2020</i> .....	168
4.3.6	Jumlah Kejahatan Menurut Tipe Kejahatan di Kabupaten Garut, 2021-2022 <i>Number of Crime by Type of Crime in Garut Regency, 2021-2022</i> .....	170
4.3.7	Jumlah Kecelakaan, Korban, dan Kerugian Materi Menurut Bulan di Kabupaten Garut, 2022 <i>Number of Accident, Victim, and Material Loss by Month in Garut Regency, 2022</i> .....	173
4.3.8	Jumlah Penghuni Lembaga Pemasyarakatan Menurut Umur dan Jenis Kelamin di Kabupaten Garut, 2021-2022 <i>Number of Prisoners by Age and Gender in Garut Regency, 2021-2022</i>	174
4.3.9	Jumlah Penghuni Lembaga Pemasyarakatan menurut Jenis Tindak Pidana di Kabupaten Garut, 2022 <i>Number of Crime by Type of Crime in Garut Regency, 2022</i> .....	175

**4.4 KEMISKINAN**

**POVERTY**

4.4.1	Garis Kemiskinan, Jumlah, dan Persentase Penduduk Miskin di Kabupaten Garut, 2015–2022 <i>Poverty Line, Number, and Percentage of Poor People in Garut Regency, 2015–2022</i> .....	177
4.4.2	Indeks Kedalaman Kemiskinan dan Indeks Keparahan Kemiskinan di Kabupaten Garut, 2015–2022 <i>Poverty Gap Index and Poverty Severity Index in Garut Regency, 2015–2022</i> .....	178
4.4.3	Indeks Pembangunan Manusia (IPM) di Kabupaten Garut menurut komponennya, 2015–2022 <i>Human Development Index (HDI) in Garut Regency by component, 2015–2022</i> .....	179

**5. PERTANIAN, KEHUTANAN, PETERNAKAN, DAN PERIKANAN/  
AGRICULTURE, FORESTRY, LIVESTOCK, AND FISHERY**

**5.1 HORTIKULTURA**

**HORTICULTURE**

5.1.1	Luas Panen Tanaman Sayuran Menurut Kecamatan dan Jenis Tanaman di Kabupaten Garut (ha), 2021 dan 2022 <i>Harvested Area of Vegetables by Subdistrict and Kind of Plant in Garut Regency (ha), 2021 dan 2022</i> .....	187
5.1.2	Produksi Tanaman Sayuran Menurut Kecamatan dan Jenis Tanaman di Kabupaten Garut (kuintal), 2021 dan 2022 <i>Production of Vegetables by Subdistrict and Kind of Plant in Garut Regency (quintal), 2021 dan 2022</i> .....	199
5.1.3	Luas Panen Tanaman Sayuran dan Buah-buahan Semusim Menurut Jenis Tanaman di Kabupaten Garut (ha), 2018–2022 <i>Harvested Area of Seasonal Vegetables and Fruits by Kind of Plant in Garut Regency (ha), 2018–2022</i> .....	211
5.1.4	Produksi Tanaman Sayuran dan Buah-buahan Semusim	

	Menurut Jenis Tanaman di Kabupaten Garut (kuintal), 2018–2022 <i>Production of Seasonal Vegetables and Fruits by Kind of Plant in Garut Regency (quintal), 2018–2022.....</i>	213
5.1.5	Luas Panen Tanaman Biofarmaka Menurut Kecamatan dan Jenis Tanaman di Kabupaten Garut (m <sup>2</sup> ), 2021 dan 2022 <i>Harvested Area of Medicinal Plants by Subdistrict and Kind of Plant in Garut Regency (m<sup>2</sup>), 2021 dan 2022.....</i>	215
5.1.6	Produksi Tanaman Biofarmaka Menurut Kecamatan dan Jenis Tanaman di Kabupaten Garut (kg), 2021 dan 2022 <i>Production of Medicinal Plants by Subdistrict and Kind of Plant in Garut Regency (kg), 2021 dan 2022.....</i>	219
5.1.7	Luas Panen Tanaman Biofarmaka Menurut Jenis Tanaman di Kabupaten Garut (m <sup>2</sup> ), 2018–2022 <i>Harvested Area of Medicinal Plants by Kind of Plant in Garut Regency (m<sup>2</sup>), 2018–2022.....</i>	223
5.1.8	Produksi Tanaman Biofarmaka Menurut Jenis Tanaman di Kabupaten Garut (kg), 2018–2022 <i>Production of Medicinal Plants by Kind of Plant in Garut Regency (kg), 2018–2022.....</i>	224
5.1.9	Luas Panen Tanaman Hias Menurut Kecamatan dan Jenis Tanaman di Kabupaten Garut (m <sup>2</sup> ), 2021 dan 2022 <i>Harvested Area of Ornamental Plants by Subdistrict and Kind of Plant in Garut Regency (m<sup>2</sup>), 2021 dan 2022.....</i>	225
5.1.10	Produksi Tanaman Hias Menurut Kecamatan dan Jenis Tanaman di Kabupaten Garut (tangkai), 2021 dan 2022 <i>Production of Ornamental Plants by Subdistrict and Kind of Plant in Garut Regency (stalks), 2021 dan 2022.....</i>	229
5.1.11	Luas Panen Tanaman Hias Menurut Jenis Tanaman di Kabupaten Garut (m <sup>2</sup> ), 2018–2022 <i>Harvested Area of Ornamental Plants by Kind of Plant in Garut Regency (m<sup>2</sup>), 2018–2022.....</i>	233
5.1.12	Produksi Tanaman Hias Menurut Jenis Tanaman di Kabupaten Garut (tangkai), 2018–2022 <i>Production of Ornamental Plants by Kind of Plant in Garut Regency (stalks), 2018–2022.....</i>	234

5.1.13	Produksi Buah-buahan Menurut Kecamatan dan Jenis Tanaman di Kabupaten Garut (kuintal), 2021 dan 2022 <i>Production of Fruits by Subdistrict and Kind of Plant in Garut Regency (quintal), 2021 dan 2022</i> .....	235
5.1.14	Produksi Buah–Buahan dan Sayuran Tahunan Menurut Jenis Tanaman (kuintal) di Kabupaten Garut, 2018–2022 <i>Production of Annual Fruits and Vegetables by Kind of Plant in Garut Regency (quintal), 2018–2022</i> .....	245
<b>5.2</b>	<b>PERKEBUNAN</b> <b>ESTATE CROPS</b>	
5.2.1	Luas Areal Tanaman Perkebunan Menurut Kecamatan dan Jenis Tanaman di Kabupaten Garut (ha), 2021 dan 2022 <i>Planted Area of Estate Crops by Subdistrict and Type of Crops in Garut Regency (ha), 2021 dan 2022</i> .....	247
5.2.2	Produksi Perkebunan Menurut Kecamatan dan Jenis Tanaman di Kabupaten Garut (ton), 2019 dan 2021 <i>Production of Estate by Subdistrict and Type of Crops in Garut Regency (ton), 2019 and 2021</i> .....	255
<b>6.</b>	<b>INDUSTRI, PERTAMBANGAN, DAN ENERGI/ INDUSTRY, MINING, AND ENERGY</b>	
6.1	Daya Terpasang, Produksi, dan Distribusi Listrik PT. PLN (Persero) pada Cabang/Ranting PLN Menurut Wilayah Unit Layanan Pelanggan (ULP) di Kabupaten Garut, 2021–2022 <i>Installed Electricity Power, Production, and Distribution of PT. PLN (Persero) at PLN Branch by Customer Service Unit in Garut Regency, 2021-2022</i> .....	269
6.2	Jumlah Pelanggan Listrik Menurut Kecamatan di Kabupaten Garut, 2018–2022 <i>Number of Electricity Customers by Subdistrict in in Garut Regency, 2018–2022</i> .....	271
6.3	Jumlah Pelanggan dan Air yang Disalurkan Menurut Kecamatan di Kabupaten Garut, 2022 <i>Number of Customers and Distributed Water by Subdistrict in Garut</i>	

	Halaman Page
	272
6.4	273
6.5	274
<b>7.</b>	
7.1	281
7.2	283
7.3	285
7.4	287
7.5	289
7.6	291
<b>8.</b>	
<b>8.1</b>	
8.1.1	

	Pemerintahan di Kabupaten Garut (km), 2020–2022 <i>Length of Roads by Level of Government Authority in Garut Regency (km), 2020–2022</i> .....	298
8.1.2	Panjang Jalan Menurut Jenis Permukaan Jalan di Kabupaten Garut (km), 2020–2022 <i>Length of Roads by Type of Road Surface in Garut Regency (km), 2020–2022</i> .....	299
8.1.3	Panjang Jalan Menurut Kondisi Jalan di Kabupaten Garut (km), 2020–2022 <i>Length of Roads by Condition of Roads in Garut Regency (km), 2020–2022</i> .....	300
<b>8.2</b>	<b>KOMUNIKASI COMMUNICATION</b>	
8.2.1	Jumlah Kantor Pos Pembantu Menurut Kecamatan di Kabupaten Garut, 2018–2022 <i>Number of Post Offices Subsidiaries by Subdistrict in Garut Regency, 2018–2022</i> .....	301
<b>9.</b>	<b>PERBANKAN, KOPERASI, DAN HARGA-HARGA/ BANKING, COOPERATIVE, AND PRICES</b>	
9.1	Jumlah Koperasi Aktif Menurut Kecamatan di Kabupaten Garut, 2019–2022 <i>Number of Active Cooperative by Subdistrict in Garut Regency, 2019–2022</i> .....	308
9.2	Jumlah Koperasi Menurut Jenis Koperasi dan Kecamatan di Kabupaten Garut, 2022 <i>Number of Cooperative by Kind of Cooperative and Subdistrict in Garut Regency, 2022</i> .....	310
9.3	Jumlah Koperasi Menurut Jenis Kelompok Koperasi dan Kecamatan di Kabupaten Garut, 2022 <i>Number of Cooperative by Group of Cooperative and Subdistrict in Garut Regency, 2022</i> .....	312
9.4	Keadaan Keuangan Koperasi Menurut Kecamatan di Kabupaten Garut, 2021 - 2022 (Juta)	

	<i>Cooperation Financial Position by Sub District in Garut Regency, 2021 - 2022 (Million)</i> .....	314
9.5	Jumlah Koperasi Unit Desa Tingkat Primer Menurut Kecamatan di Kabupaten Garut, 2021 - 2022 <i>Number of Primary Village Unit Cooperation by Sub District in Garut Regency, 2021 - 2022</i> .....	318
9.6	Jumlah Usaha Mikro Kecil dan Menengah (UMKM) Aktif Menurut Kecamatan di Kabupaten Garut, 2019–2022 <i>Number of Active UMKM by Subdistrict in Garut Regency, 2019–2022..</i>	322
9.7	Jumlah Usaha Mikro Kecil dan Menengah (UMKM) Menurut Jenisnya dan Kecamatan di Kabupaten Garut, 2022 <i>Number of UMKM by Kind of Enterprises and Subdistrict in Garut Regency, 2022</i> .....	324
9.8	Indeks Harga Konsumen per Bulan Menurut Kelompok Pengeluaran (2020=100) di Kabupaten Garut, 2022 <i>Consumer Price Index per Month by Expenditure Group (2020=100) in Garut Regency, 2022</i> .....	326
9.9	Laju Inflasi Bulanan Menurut Kelompok Pengeluaran (2020=100) di Kabupaten Garut, 2022 <i>Monthly Inflation Rate by Expenditure Group (2020=100) in Garut Regency, 2022</i> .....	330
<b>10.</b>	<b>PENGELUARAN PENDUDUK/POPULATION EXPENDITURE</b>	
10.1	Rata-rata Pengeluaran per Kapita Sebulan Menurut Kelompok Komoditas (rupiah) di Kabupaten Garut, 2021 dan 2022 <i>Monthly Average Expenditure per Capita by Commodity Group (rupiahs) in Garut Regency, 2021 and 2022</i> .....	340
10.2	Persentase Pengeluaran per Kapita Sebulan Menurut Kelompok Komoditas di Kabupaten Garut, 2021 dan 2022 <i>Percentage of Monthly Expenditure per Capita by Commodity Group in Garut Regency, 2021 and 2022</i> .....	341
10.3	Persentase Penduduk Menurut Golongan Pengeluaran Per Kapita Sebulan di Kabupaten Garut, 2022 <i>Percentage of Population by Per Capita Spending Group a Month in Garut Regency, 2022</i> .....	342



**11. PERDAGANGAN/TRADE**

11.1	Jumlah Sarana Perdagangan Menurut Jenisnya di Kabupaten Garut, 2019–2022 <i>Number of Trading Facilities by Type of Facility in Garut Regency, 2019–2022</i> .....	347
------	---	-----

**12. SISTEM NERACA REGIONAL/SYSTEM OF REGIONAL ACCOUNTS**

12.1.	Produk Domestik Regional Bruto Atas Dasar Harga Berlaku Menurut Lapangan Usaha di Kabupaten Garut (miliar rupiah), 2018–2022 <i>Gross Regional Domestic Product at Current Market Prices by Industry in Garut Regency (billion rupiahs), 2018–2022</i> .....	354
12.2	Produk Domestik Regional Bruto Atas Dasar Harga Konstan 2011 Menurut Lapangan Usaha di Kabupaten Garut (miliar rupiah), 2018–2022 <i>Gross Regional Domestic Product at 2010 Constant Market Prices by Industry in Garut Regency (billion rupiahs), 2018–2022</i> .....	356
12.3	Distribusi Persentase Produk Domestik Regional Bruto Atas Dasar Harga Berlaku Menurut Lapangan Usaha di Kabupaten Garut 2018–2022 <i>Percentage Distribution of Gross Regional Domestic Product at Current Market Prices by Industry in Garut Regency, 2018–2022</i> .....	358
12.4	Laju Pertumbuhan Produk Domestik Regional Bruto Atas Dasar Harga Konstan 2010 Menurut Lapangan Usaha di Kabupaten Garut (persen), 2018–2022 <i>Growth Rate of Gross Regional Domestic Product at 2010 Constant Market Prices by Industr in Garut Regency (percent), 2018–2022</i> .....	360
12.5	Produk Domestik Regional Bruto Atas Dasar Harga Berlaku Menurut Jenis Pengeluaran di Kabupaten Garut (miliar rupiah), 2018–2022 <i>Gross Regional Domestic Product at Current Market Prices by Type of Expenditure in Garut Regency (billion rupiahs), 2018–2022</i> .....	362
12.6	Produk Domestik Regional Bruto Atas Dasar	

	Harga Konstan 2011 Menurut Jenis Pengeluaran di Kabupaten Garut (miliar rupiah), 2018–2022 <i>Gross Regional Domestic Product at 2011 Constant Market Prices by Type of Expenditure in Garut Regency (billion rupiahs), 2018–2022.....</i>	363
12.7	Distribusi Persentase Produk Domestik Regional Bruto Atas Dasar Harga Berlaku Menurut Pengeluaran di Kabupaten Garut 2018–2022 <i>Percentage Distribution of Gross Regional Domestic Product at Current Market Prices y Type of Expenditure in Garut Regency, 2018–2022 .....</i>	364
<b>13.</b>	<b>PERBANDINGAN ANTAR KABUPATEN/ KOTA/ REGENCY/MUNICIPAL COMPARISON</b>	
13.1	Jumlah Penduduk Menurut Kabupaten/ Kota di Provinsi Jawa Barat (ribu), 2018–2022 <i>Population by Regency/Municipality in Jawa Barat Province (thousand), 2018–2022 .....</i>	371
13.2	Laju Pertumbuhan Produk Domestik Regional Bruto Atas Dasar Harga Konstan 2010 Menurut Kabupaten/ Kota di Provinsi Jawa Barat (persen), 2018–2022 <i>Rate of Growth of Gross Regional Domestic Products at Constant 2011 Prices by Regency/Municipality in Jawa Barat Province (percent), 2018–2022 .....</i>	372
13.3	Jumlah Penduduk Miskin Menurut Kabupaten/ Kota di Provinsi Jawa Barat (ribu), 2018–2022 <i>Number of Poor Population by Regency/Municipality in Jawa Barat Province (thousand), 2018–2022 .....</i>	373
13.4	Indeks Pembangunan Manusia Menurut Kabupaten/ Kota di Provinsi Jawa Barat, 2018–2022 <i>Human Development Index by Regency/Municipality in Jawa Barat Province, 2018–2022 .....</i>	374



## DAFTAR GAMBAR/LIST OF FIGURES

		Halaman <i>Page</i>
1.1	Luas Daerah Menurut Kecamatan di Kabupaten Garut, 2022 <i>Total Area by Subdistrict in Garut Regency, 2022 .....</i>	5
1.2	Jarak ke Ibukota Kabupaten Menurut Kecamatan di Kabupaten Garut, 2022 <i>Distance to District Capital by District in Garut Regency, 2022.....</i>	6
2.1	Jumlah Desa <sup>1</sup> /Kelurahan Menurut Kecamatan di Kabupaten Garut, 2022 <i>Number of Villages<sup>1</sup>/Kelurahan by Subdistrict in Garut Regency, 2022 .</i>	20
2.2	Jumlah Anggota Dewan Perwakilan Rakyat Daerah Menurut Partai Politik dan Jenis Kelamin di Kabupaten Garut, 2022 <i>Number of Regional House of Representatives's Members by Political Parties and Sex in Garut Regency 2022.....</i>	21
3.1	Jumlah Penduduk Menurut Kelompok Umur dan Jenis Kelamin di Kabupaten Garut, 2022 <i>Population by Age Group and Sex in Garut Regency, 2022.....</i>	41
3.2	Banyaknya Pencari Kerja Terdaftar, Lowongan Kerja Terdaftar dan Penempatan/Pemenuhan Tenaga Kerja menurut Kecamatan di Kabupaten Garut, 2022 <i>Number of Registered Job Applicants, Register Job Vacancies, and Labor Placement by Subdistrict in Garut Regency, 2022.....</i>	42
4.1	Jumlah Sekolah Sekolah Dasar (SD) di Bawah Kementerian Pendidikan dan Kebudayaan Menurut Kecamatan di Kabupaten Garut, 2022/2023 <i>Number of Schools in Primary Schools Under The Ministry of Education and Culture by Subdistrict in Garut Regency, 2022/2023.....</i>	59
4.2	Angka Partisipasi Murni (APM) dan Angka Partisipasi Kasar (APK) Menurut Jenjang Pendidikan di Kabupaten Garut, 2022 <i>Net Participation Rates and Gross Participation Rates by Educational Level in Garut Regency, 2022 .....</i>	60
5.1	Luas Panen Tanaman Biofarmaka Menurut Jenis Tanaman di Kabupaten Garut (m <sup>2</sup> ), 2022 <i>Harvested Area of Medicinal Plants by Kind of Plant in Garut Regency (m<sup>2</sup>),</i>	

	Halaman Page
	2022..... 185
5.2	Produksi Tanaman Biofarmaka Menurut Jenis Tanaman di Kabupaten Garut (kg), 2022 <i>Production of Medicinal Plants by Kind of Plant in Garut Regency (kg), 2022..... 186</i>
6.1	Daya Terpasang, Produksi, dan Distribusi Listrik PT. PLN (Persero) pada Cabang/Ranting PLN Menurut Wilayah Unit Layanan Pelanggan (ULP) di Kabupaten Garut, 2022 <i>Installed Electricity Power, Production, and Distribution of PT. PLN (Persero) at PLN Branch by Customer Service Unit in Garut Regency, 2022..... 267</i>
6.1	Jumlah Pelanggan dan Air yang Disalurkan Menurut Jenis Pelanggan, 2022 ..... <i>Number of Customers and Distributed Water by Customers Category, 2022..... 268</i>
7.1	Jumlah Rumah Makan/Restoran Menurut Kecamatan di Kabupaten Garut, 2022 <i>Number of Restaurants by Subdistrict in Garut Regency, 2022..... 279</i>
7.2	Jumlah Akomodasi (Hotel dan Penginapan), Jumlah Kamar dan Tempat Tidur Menurut Kecamatan, 2022 <i>Number of Accomodations (Hotel and Inn), Rooms and Beds by Subdistrict, 2022..... 280</i>
8.1	Panjang Jalan Menurut Tingkat Kewenangan Pemerintahan di Kabupaten Garut (km), 2020–2022 <i>Length of Roads by Level of Government Authority in Garut Regency (km), 2020–2022..... 296</i>
8.2	Jumlah Kantor Pos Pembantu Menurut Kecamatan di Kabupaten Garut, 2022 <i>Number of Post Offices Subsidiaries by Subdistrict in Garut Regency, 2022..... 297</i>
9.1	Jumlah Koperasi Aktif Menurut Kecamatan di Kabupaten Garut, 2022 <i>Number of Active Cooperative by Subdistrict in Garut Regency, 2022... 306</i>

9.2	Jumlah Usaha Mikro Kecil dan Menengah (UMKM) Aktif Menurut Kecamatan di Kabupaten Garut, 2019–2022 <i>Number of Active UMKM by Subdistrict in Garut Regency, 2019–2022..</i>	307
10.1	Persentase Penduduk Menurut Golongan Pengeluaran Per Kapita Sebulan di Kabupaten Garut, 2022 <i>Percentage of Population by Per Capita Spending Group a Month in Garut Regency, 2022.....</i>	339
11.1	Jumlah Sarana Perdagangan Menurut Jenisnya di Kabupaten Garut, 2022 <i>Number of Trading Facilities by Type of Facility in Garut Regency, 2022.....</i>	346
12.1	Produk Domestik Regional Bruto Atas Dasar Harga Berlaku Menurut Lapangan Usaha di Kabupaten Garut (miliar rupiah), 2022 <i>Gross Regional Domestic Product at Current Market Prices by Industry in Garut Regency (billion rupiahs), 2022.....</i>	353
13.1	Persentase Penduduk Menurut Kabupaten/Kota, 2022 <i>Percentage of Population by Regency/Municipality, 2022.....</i>	369
13.2	Indeks Pembangunan Manusia Kabupaten/ Kota, 2022 <i>Human Development Index by Regency/Municipality, 2022.....</i>	370



## PENJELASAN UMUM/EXPLANATORY NOTES

Tanda-tanda, satuan-satuan, dan lain-lainnya yang digunakan dalam publikasi ini adalah sebagai berikut:

*Symbols, measurement units, and acronyms which are used in this publication, are as follows:*

### 1. TANDA-TANDA/SYMBOLS

Data tidak tersedia/Data not available .....	: ...
Tidak ada atau nol /Null or zero .....	: -
Data dapat diabaikan/Data negligible .....	: 0
Tanda decimal/Decimal point .....	: ,
Data tidak dapat ditampilkan/Not applicable .....	: NA
Angka estimasi/Estimated figures .....	: e
Angka diperbaiki/Revised figures .....	: r
Angka sementara/Preliminary figures .....	: x
Angka sangat sementara/Very preliminary figures .....	: xx
Angka sangat sangat sementara/Very very preliminary figures .....	: xxx

### 2. SATUAN/UNITS

barel/barrel .....	: 158,99 liter/litres = 1/6,2898 m <sup>3</sup>
hektar (ha)/hectare (ha) .....	: 10 000 m <sup>2</sup>
kilometer (km)/kilometres (km) .....	: 1 000 meter/meters (m)
knot/knot .....	: 1,8523 km/jam (km/hour)
kuintal/quintal .....	: 100 kg
KWh .....	: 1 000 Watt hour
MWh .....	: 1 000 KWh
liter (untuk beras)/litre (for rice) .....	: 0,80 kg
MMSCF .....	: 1/35,3 m <sup>3</sup>
metrik ton (m.ton)/metric ton (m. ton) .....	: 0,98421 long ton = 1 000 kg
ons/ounce .....	: 28,31 gram/grams
ton .....	: 1 000 kg

Satuan lain: buah, dus, butir, helai/lembar, kaleng, batang, pulsa, ton kilometer (ton-km), jam, menit, persen (%).

*Other units: unit, pack, pieces, sheet, tin, pulse, ton-kilometres(ton-km), hour, minute, percent (%).*

Perbedaan angka di belakang koma disebabkan oleh pembulatan angka.

*The difference in decimal numbers is caused by rounding.*





## DAFTAR SINGKATAN/ LIST OF ABBREVIATIONS

SI	: Stasiun Iklim
SIMPK	: Stasiun Meteorologi Pertanian Khusus
t.t	: Tempat tidur
BCG	: Bacillus Calmette Guerin
DPT	: Difteri, Pertusis, Tetanus
TT	: Tetanus Toxoid
IOT	: Industri Obat Tradisional/ <i>Traditional Medicine Industry</i>
IKOT	: Industri Kecil Obat Tradisional/ <i>Traditional Medicine Small</i>
Alkes	: Alat kesehatan/ <i>Health Kits</i>
PKRT	: Perbekalan Kesehatan Rumah tangga/ <i>Household Health Logistics</i>
Kompl	: Komplemen/ <i>Complement</i>
IRTP	: Industri Pangan Produksi Rumah Tangga/ <i>Foods Home Industry</i>
PBF	: Pedagang Besar Farmasi/ <i>Pharmacy Whole-seller</i>
GFK	: Gudang Farmasi Kab/Kota/Regency/ <i>Municipality Pharmacy Warehouse</i>
RB	: Rumah Bersalin/ <i>Delivery House</i>
Pustu	: Puskesmas pembantu/ <i>Auxiliary Public Health Center</i>
BP	: Balai Pengobatan/ <i>Polyclinic</i>
TPS	: Tempat Pembuangan Sementara / <i>landfill</i>
Jamkesmas	: Jaminan kesehatan masyarakat miskin/ <i>Poor public health insurance</i>
PJKMU	: Program Jaminan Kesehatan Masyarakat Umum
SIUP	: Surat Ijin Usaha Perdagangan/ <i>Trading Permission Letter</i>
TDP	: Tanda Daftar Perusahaan/ <i>Company Registration Identity</i>
API	: Angka Pengenal Importir/ <i>Importer's Identity Number</i>



## Statistik Kunci, 2020–2022

### Key Statistics, 2020–2022

Rincian/Description	Satuan/Unit	2020	2021	2022
(1)	(2)	(3)	(4)	(5)
<b>SOSIAL/SOCIAL</b>				
Penduduk <sup>1</sup> /Population <sup>1</sup>	juta/million	2,59	2,60	2,63
Laju Pertumbuhan Penduduk <sup>1</sup> /Population Growth <sup>1</sup>	%	0,75	0,56	0,86
Angka Harapan Hidup <sup>1-e</sup> /Life Expectancy Rate <sup>1</sup>	tahun/years	71,41	71,59	
Angka Melek Huruf Usia 15+/ <i>Literacy Rate Aged 15+</i>	%	98,74	99,14	99,60
Tingkat Partisipasi Angkatan Kerja -TPAK <sup>2,3</sup> <i>Labour Force Participation Rate-LFPR<sup>2,3</sup></i>	%	61,11	62,76	
Tingkat Pengangguran Terbuka-TPT <sup>2</sup> <i>Unemployment Rate-UR<sup>2</sup></i>	%	8,96 <sup>4</sup>	8,68 <sup>4</sup>	
Penduduk Miskin <sup>5</sup> /Poor People <sup>4</sup>	ribu/thousand	262,78	281,36	276,67
Persentase Penduduk Miskin <sup>4</sup> <i>Percentage of Poor People<sup>4</sup></i>	%	9,98	10,65	10,42
Indeks Pembangunan Manusia-IPM <sup>5</sup> <i>Human Development Index<sup>5</sup></i>	–	66,12	66,45	67,41
<b>EKONOMI/ECONOMIC</b>				
Produk Domestik Regional Bruto (PDRB) Harga Berlaku <sup>6</sup> <i>Gross Regional Domestic Bruto (GRDP) at Current Price<sup>6</sup></i>	triliun rupiah <i>trillion rupiahs</i>	58,04	60,84*	66,59**
Laju Pertumbuhan Ekonomi <sup>8</sup> /Economic Growth <sup>7</sup>	%	-1,26	3,58*	5,08**
PDRB Per Kapita Harga Berlaku <sup>6,8</sup> <i>Per Capita of GRDP at Current Price<sup>6,8</sup></i>	juta rupiah <i>million rupiahs</i>	22,45*		

Catatan/Notes: <sup>1</sup> Data 2019 hasil proyeksi penduduk Indonesia 2011–2035 (pertengahan tahun/Juni), data 2020 hasil Sensus Penduduk 2020 September, data 2023 hasil proyeksi penduduk interim /*The 2019 data result of Indonesia population prjection 2011–2035 (mid year/June), The 2020 data result of Population Census 2020 September, the 2021 data result of population projection of interim*

<sup>2</sup> Kondisi Agustus/Condition at August

<sup>3</sup> Menggunakan penimbang hasil proyeksi penduduk tahun 2011–2035/Weighted by the 2011–2035 population projection

<sup>4</sup> Kondisi Maret/Condition at March

<sup>5</sup> Sejak tahun 2011, IPM dihitung dengan metode baru. Komponen IPM metode baru adalah angka harapan hidup saat lahir, harapan lama sekolah, rata-rata lama sekolah, dan pengeluaran per kapita/Since 2011, HDI was calculated using new method. New HDI component are life expectancy at birth, expected years of schooling, means years of schooling, and expenditure per capita

<sup>6</sup> Mulai tahun 2011 mengadopsi System of National Account 2008 (SNA 2008)/Since 2011 is in line with System of National Account 2008 (SNA 2008)

<sup>7</sup> Menggunakan tahun dasar 2011 (2011=100)/Using 2011 base year (2011=100)

<sup>8</sup> Menggunakan proyeksi penduduk berdasarkan hasil SP2011/Using population projection based on SP2011



# BAB CHAPTER

# 1

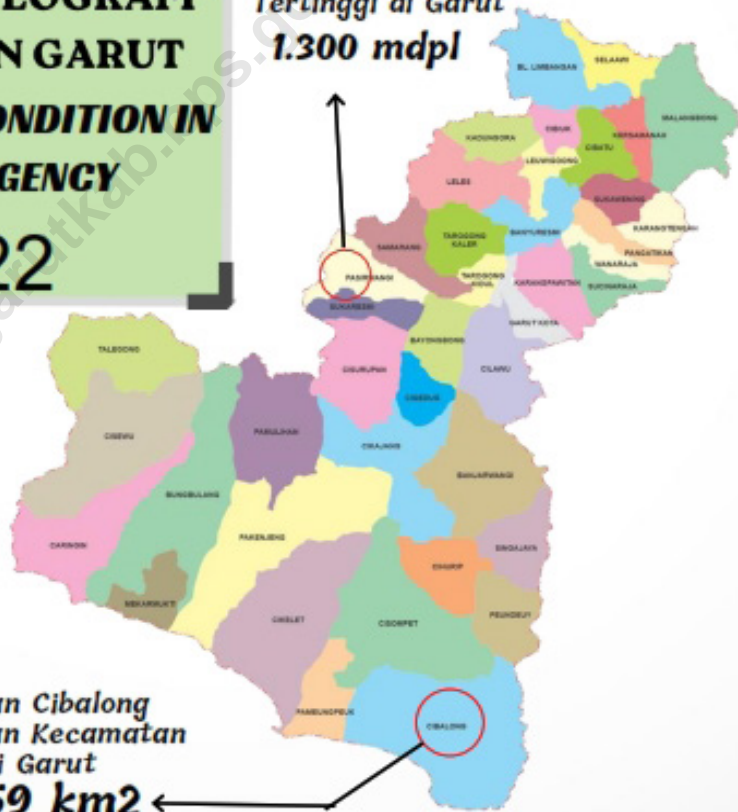


## GEOGRAFI DAN IKLIM

## GEOGRAPHY AND CLIMATE

### KEADAAN GEOGRAFI KABUPATEN GARUT GEOGRAPHY CONDITION IN GARUT REGENCY 2022

*Kecamatan Pasirwangi  
merupakan Kecamatan  
Tertinggi di Garut  
1.300 mdpl*



*Kecamatan Cibalong  
merupakan Kecamatan  
Terluas di Garut  
213,59 km<sup>2</sup>*



**PENJELASAN TEKNIS**

1. Kabupaten Garut memiliki luas wilayah sekitar 3.065,19 Km<sup>2</sup>. Secara geografis terletak diantara 60 57'34" – 70 44'57" Lintang Selatan dan 107024'3" – 108024'34" Bujur Timur.
2. Batas-batas wilayah sebagai berikut: Sebelah Utara, berbatasan dengan Kabupaten Bandung dan Kabupaten Sumedang. Sebelah Timur, berbatasan dengan Kabupaten Tasikmalaya. Sebelah Selatan, berbatasan dengan Samudra Indonesia. Sebelah Barat, berbatasan dengan Kabupaten Bandung dan Kabupaten Cianjur. Daerah sebelah Utara, Timur dan Barat secara umum merupakan daerah dataran tinggi dengan kondisi alam berbukit-bukit dan pegunungan. Kondisi alam daerah sebelah Selatan, sebagian besar permukaan tanahnya memiliki kemiringan yang relatif cukup curam.
3. Corak alam di daerah sebelah Selatan ini diwarnai oleh iklim Samudra Indonesia dengan segenap potensi alam dan keindahan pantainya. Kabupaten Garut dengan iklim tropis, curah hujan yang cukup tinggi, hari hujan yang banyak dan lahan yang subur serta ditunjang dengan banyaknya aliran sungai baik yang bermuara ke pantai selatan maupun ke pantai utara

**TECHNICAL NOTES**

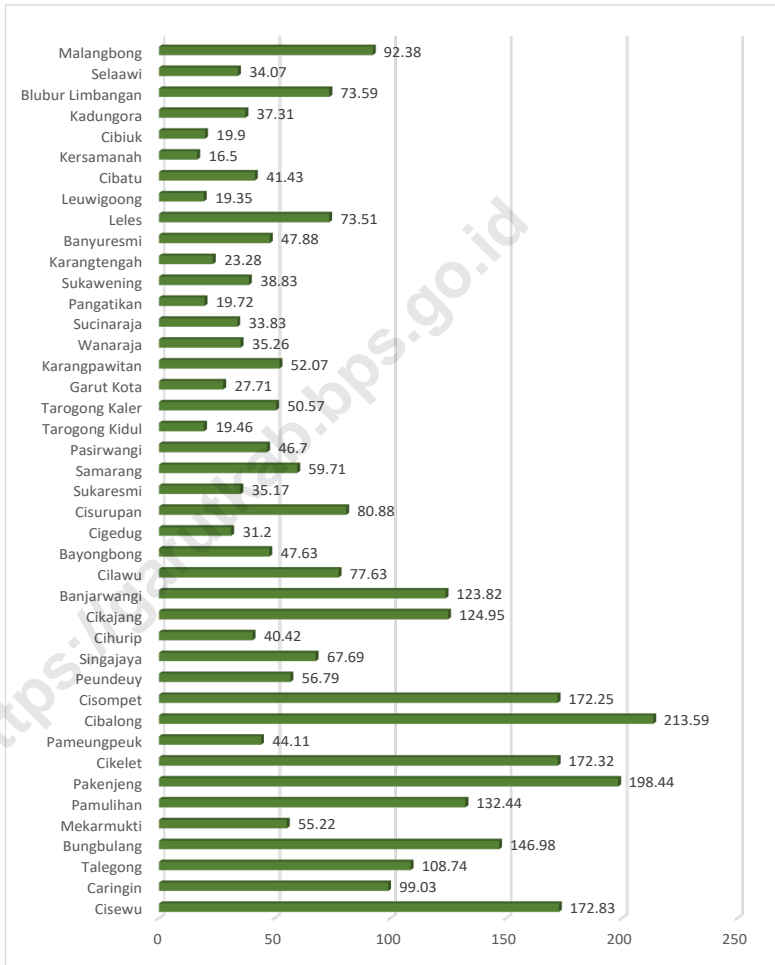
1. *Garut Regency has region wide about 3.065,19 square kilometer. Geographically is located between 6057'34 – 7044'57" South latitude and 107024'3" – 108024'34" East Longitude.*
2. *Regional boundarys as follows: Northside, by Bandung Regency and Sumedang Regency. Eastside, by Tasikmalaya Regency. Southside, by Indonesian ocean. Westside, by Bandung Regency and Cianjur Regency. Area on the northside, Eastside and Westside generally are plateau area with hilly and mountainous nature condition, Meanwhile nature condition area on the Southside, The most surface of it's land have inclination which relative steeply enough.*
3. *Natural pattern on the Southside area is coloured by Indonesian Ocean climate with whole natural potency and beautiful of it's shores. Garut Regency has tropical climate, high rainfall, a lot of rainy days and fertile area and also supported with many river stream, which is estuated to the south coast as well as to the north coast of Jawa. It is affected most of it's region is utilized for farming area.*



- Jawa. Hal ini menyebabkan sebagian besar dari luas wilayahnya dipergunakan untuk lahan pertanian.
4. Data Podes merupakan satu-satunya sumber data kewilayahan yang muatannya beragam dan memberi gambaran tentang situasi pembangunan suatu wilayah (regional). Ini berbeda dengan data dari hasil pendekatan rumah tangga yang lebih menekankan pada dimensi aktivitas sektoral. Keduanya sama penting dan menjadi kekayaan BPS.
  5. Pencacahan Podes dilakukan secara sensus terhadap seluruh wilayah administrasi pemerintahan terendah setingkat desa (yaitu desa, kelurahan, nagari, Unit Permukiman Transmigrasi (UPT)) yang masih dibina oleh kementerian terkait. Berdasarkan hasil Podes 2020, ada sebanyak 442 wilayah setingkat desa yang tersebar di 42 Kecamatan.
  6. Pengumpulan data Podes 2020 dilakukan melalui wawancara langsung oleh petugas terlatih dengan narasumber yang relevan. Petugas adalah aparatur ataupun mitra kerja BPS Kecamatan, sementara narasumber adalah kepala desa/lurah atau narasumber lain yang memiliki pengetahuan terhadap wilayah target pencacahan.
  4. *Podes data is the only one source of spatial data consisting of various information and providing a picture of development progress in a region. The Podes data are different from data resulted from household surveys focusing on the dimension of sectoral activities. Both kind of data are important and become the trade mark of BPS on the data richness aspect.*
  5. *Podes enumeration is implemented as a census of the lowest governmental administrative region equivalent to village (i.e. village, sub-district, nagari, and Transmigration Settlement Unit which is still fostered by the relevant ministries). There were 442 village-level areas spread over 42 districts based on the result of Podes 2015.*
  6. *Data collection of Podes 2015 carried out through direct interviews by trained personnel with relevant respondents. The interviewers are BPS Regency/City personnel or partners, meanwhile, the selected respondents are the village head/sub-district head or other respondents who have the knowledge towards the target area of enumeration*

**Gambar** 1.1  
**Figures**

**Luas Daerah Menurut Kecamatan di Kabupaten Garut, 2022**  
**Total Area by Subdistrict in Garut Regency, 2022**

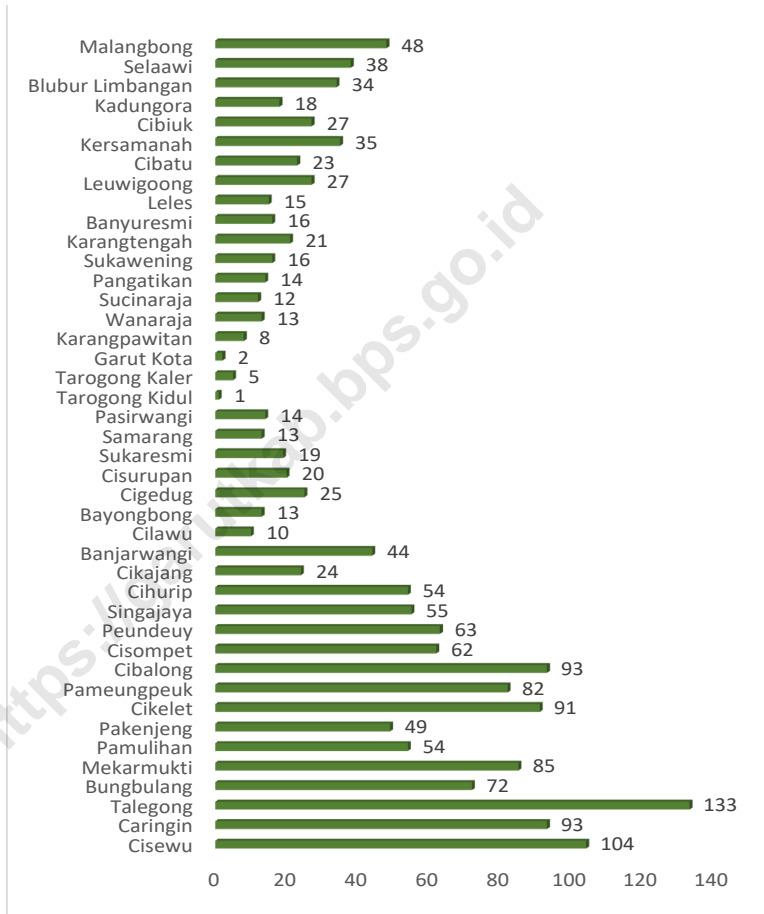


Catatan/Note: ...

Sumber/Source: Badan Pusat Statistik

**Gambar** 1.2  
**Figures**

**Jarak ke Ibukota Kabupaten Menurut Kecamatan di Kabupaten Garut, 2022**  
*Distance to District Capital by District in Garut Regency, 2022*



Catatan/Note: ...

Sumber/Source: Badan Pusat Statistik

## 1.1 KEADAAN GEOGRAFI GEOGRAPHY CONDITION

**Tabel** 1.1.1 **Luas Daerah dan Jumlah Pulau Menurut Kecamatan di Kabupaten Garut, 2022**  
**Total Area and Number of Islands by Subdistrict in Garut Regency, 2022**

Kecamatan <i>Subdistrict</i>	Ibukota Kecamatan <i>Capital of Subdistrict</i>	Luas <i>Total Area</i> (km <sup>2</sup> /sq.km)
(1)	(2)	(3)
Cisewu	Cisewu	172,83
Caringin	Purbayani	99,03
Talegong	Sukamulya	108,74
Bungbulang	Bungbulang	146,98
Mekarmukti	Cijayana	55,22
Pamulihan	Pakenjeng	132,44
Pakenjeng	Jatiwangi	198,44
Cikelet	Cikelet	172,32
Pameungpeuk	Mandalakasih	44,11
Cibalong	Karya Mukti	213,59
Cisompet	Cisompet	172,25
Peundeuy	Peundeuy	56,79
Singajaya	Singajaya	67,69
Cihurip	Cihurip	40,42
Cikajang	Cikajang	124,95
Banjarwangi	Banjarwangi	123,82
Cilawu	Cilawu	77,63
Bayongbong	Bayongbong	47,63
Cigedug	Cigedug	31,20
Cisurupan	Balewangi	80,88
Sukaresmi	Sukaresmi	35,17

Lanjutan Tabel/Continued Table 1.1.1

<b>Kecamatan Subdistrict</b>	<b>Ibukota Kecamatan Capital of Subdistrict</b>	<b>Luas Total Area (km<sup>2</sup>/sq.km)</b>
(1)	(2)	(3)
Samarang	Samarang	59,71
Pasirwangi	Pasirwangi	46,70
Tarogong Kidul	Sukakarya	19,46
Tarogong Kaler	Cimanganten	50,57
Garut Kota	Pakuwon	27,71
Karangpawitan	Sindanglaya	52,07
Wanaraja	Wanaraja	35,26
Sucinaraja	Tegalpanjang	33,83
Pangatikan	Cimaragas	19,72
Sukawening	Sukamukti	38,83
Karantengah	Sindanggalih	23,28
Banyuresmi	Bagendit	47,88
Leles	Leles	73,51
Leuwigoong	Leuwigoong	19,35
Cibatu	Cibatu	41,43
Kersamanah	Kersamanah	16,50
Cibiuk	Cipareuan	19,90
Kadungora	Karantengah	37,31
Blubur Limbangan	Limbangantimur	73,59
Selaawi	Selaawi	34,07
Malangbong	Malangbong	92,38
<b>Kabupaten Garut</b>	<b>Garut</b>	<b>3 065,19</b>

Lanjutan Tabel/*Continued Table* 1.1.1

Kecamatan <i>Subdistrict</i>	Persentase terhadap Luas Kabupaten <i>Percentage to Regency Area</i>	Jumlah Pulau <i>Number of Islands</i>
(1)	(4)	(5)
Cisewu	5,64	1
Caringin	3,23	1
Talegong	3,55	1
Bungbulang	4,80	1
Mekarmukti	1,80	1
Pamulihan	4,32	1
Pakenjeng	6,47	1
Cikelet	5,62	1
Pameungpeuk	1,44	1
Cibalong	6,97	1
Cisompet	5,62	1
Peundeuy	1,85	1
Singajaya	2,21	1
Cihurip	1,32	1
Cikajang	4,08	1
Banjarwangi	4,04	1
Cilawu	2,53	1
Bayongbong	1,55	1
Cigedug	1,02	1
Cisurupan	2,64	1
Sukaesmi	1,15	1

Lanjutan Tabel/Continued Table 1.1.1

Kecamatan Subdistrict	Persentase terhadap Luas Kabupaten Percentage to Regency Area	Jumlah Pulau Number of Islands
(1)	(4)	(5)
Samarang	1,95	1
Pasirwangi	1,52	1
Tarogong Kidul	0,63	1
Tarogong Kaler	1,65	1
Garut Kota	0,90	1
Karangpawitan	1,70	1
Wanaraja	1,15	1
Sucinaraja	1,10	1
Pangatikan	0,64	1
Sukawening	1,27	1
Karangtengah	0,76	1
Banyuresmi	1,56	1
Leles	2,40	1
Leuwigoong	0,63	1
Cibatu	1,35	1
Kersamanah	0,54	1
Cibiuk	0,65	1
Kadungora	1,22	1
Blubur Limbangan	2,40	1
Selaawi	1,11	1
Malangbong	3,01	1
<b>Kabupaten Garut</b>	<b>100,00</b>	<b>1</b>

Catatan/Note: ...

Sumber/Source: Badan Pusat Statistik

**Tabel**  
**Table** 1.1.2

**Tinggi Wilayah dan Jarak ke Ibukota Kabupaten Menurut Kecamatan di Kabupaten Garut, 2022**  
*Altitude and Distance to the Capital of Regency by Subdistrict in Garut Regency, 2022*

Kecamatan Subdistrict	Tinggi Wilayah (mdpl) Altitude (m a.s.l)	Jarak ke Ibukota Kabupaten Distance to the Capital Regency
(1)	(2)	(3)
Cisewu	730	104,00
Caringin	64	93,00
Talegong	978	133,00
Bungbulang	400	72,00
Mekarmukti	98	85,00
Pamulihan	600	54,00
Pakenjeng	180	49,00
Cikelet	10	91,00
Pameungpeuk	18	82,00
Cibalong	36	93,00
Cisompet	478	62,00
Peundeuy	645	63,00
Singajaya	608	55,00
Cihurip	815	54,00
Cikajang	1 278	24,00
Banjarwangi	694	44,00
Cilawu	913	10,00
Bayongbong	973	13,00
Cigedug	1 269	25,00
Cisurupan	1 100	20,00
Sukaesmi	1 043	19,00



Lanjutan Tabel/Continued Table 1.1.1

<b>Kecamatan Subdistrict</b>	<b>Tinggi Wilayah (mdpl) Altitude (m a.s.l)</b>	<b>Jarak ke Ibukota Kabupaten Distance to the Capital Regency</b>
(1)	(2)	(3)
Samarang	590	13,00
Pasirwangi	1 300	14,00
Tarogong Kidul	714	1,00
Tarogong Kaler	731	5,00
Garut Kota	700	2,00
Karangpawitan	762	8,00
Wanaraja	737	13,00
Sucinaraja	809	12,00
Pangatikan	700	14,00
Sukawening	731	16,00
Karagtengah	910	21,00
Banyuresmi	698	16,00
Leles	700	15,00
Leuwigoong	638	27,00
Cibatu	653	23,00
Kersamanah	612	35,00
Cibiuk	638	27,00
Kadungora	700	18,00
Blubur Limbangan	592	34,00
Selaawi	551	38,00
Malangbong	700	48,00
<b>Kabupaten Garut</b>	<b>714</b>	<b>0,00</b>

Catatan/Note: ...

Sumber/Source: Badan Pusat Statistik

## 1.2 KEADAAN IKLIM CLIMATE CONDITION

**Tabel** 1.2.1 **Pengamatan Unsur Iklim Menurut Bulan di Stasiun  
Klimatologi di Kabupaten Garut, 2022**  
*Observation of Climate Elements By Months at Climate  
Station in Garut Regency, 2022*

Bulan Month	Suhu/Temperature (°C)			Kelembaban/Humidity (%)		
	Minimum	Rata-rata Average	Maksimum Maximum	Minimum	Rata-rata Average	Maksimum Maximum
(1)	(2)	(3)	(4)	(5)	(6)	(7)
Januari/January	19,5	26,4	31,6	42,0	66,6	93,0
Februari/February	19,8	25,0	31,0	44,0	72,5	95,0
Maret/March	18,8	26,0	31,4	38,0	70,2	96,0
April/April	18,4	25,3	31,4	49,0	75,3	97,0
Mei/May	19,0	25,7	31,6	44,0	73,8	96,0
Juni/June	17,6	24,5	30,2	44,0	75,8	95,0
Juli/July	16,8	25,1	30,6	45,0	70,5	95,0
Agustus/August	17,6	25,6	31,0	47,0	68,8	95,0
September/September	18,5	25,6	32,2	36,0	70,3	100,0
Oktober/October	18,4	25,0	30,6	43,0	74,9	98,0
November/November	18,7	25,0	31,0	46,0	75,8	96,0
Desember/December	19,4	24,9	31,4	49,0	75,1	96,0

Lanjutan Tabel/*Continued Table 1.2.1*

Bulan Month	Kecepatan Angin (knot) Wind Velocity (knot)			Tekanan Udara/Atmospheric Pressure (mb)		
	Minimum	Rata-rata Average	Maksimum Maximum	Minimum	Rata-rata Average	Maksimum Maximum
(1)	(8)	(9)	(10)	(11)	(12)	(13)
Januari/January	0,0	3,5	13,0	919,0	923,0	1016,0
Februari/February	0,0	2,7	15,0	917,9	922,0	926,7
Maret/March	0,0	2,7	13,0	917,7	921,8	926,5
April/April	0,0	1,6	10,0	918,5	923,0	1014,6
Mei/May	0,0	2,3	10,0	919,1	922,5	926,2
Juni/June	0,0	1,8	10,0	919,6	923,0	1012,9
Juli/July	0,0	2,2	11,0	919,4	922,4	926,9
Agustus/August	0,0	2,3	10,0	919,7	922,7	926,1
September/September	0,0	2,2	9,0	918,7	923,4	927,9
Oktober/October	0,0	1,9	16,0	919,1	922,9	926,8
November/November	0,0	2,2	9,0	918,4	922,5	951,8
Desember/December	0,0	2,3	11,0	917,3	921,7	929,8

Lanjutan Tabel/*Continued Table 1.2.1*

Bulan Month	Jumlah Curah Hujan Number of Precipitation (mm)	Jumlah Hari Hujan (hari) Number of Rainy Days (day)	Penyinaran Matahari Duration of Sunshine (%)
(1)	(14)	(15)	(16)
Januari/January	59,5	8	5,7
Februari/February	117,1	18	3,3
Maret/March	238,9	19	4,8
April/April	336,2	26	4,7
Mei/May	146,9	18	5,1
Juni/June	150,6	15	4,7
Juli/July	98,5	12	6,0
Agustus/August	29,9	9	6,0
September/September	182,2	15	4,9
Oktober/October	366,7	21	2,9
November/November	307,2	25	3,9
Desember/December	277,7	26	3,5

Catatan/Note: Data kondisi iklim mengacu pada wilayah terdekat yaitu Kota Bandung karena di Kabupaten Garut tidak terdapat Stasiun pengamatan cuaca

Sumber/Source: Stasiun Geofisika Bandung




BAB  
CHAPTER

2



PEMERINTAHAN  
GOVERNMENT




**Laki-Laki/Male**  
6.024 Jiwa

Jumlah Pegawai Negeri Sipil  
Kabupaten Garut

12.660 Jiwa

2022



**Perempuan/Female**  
6.636 Jiwa

Lulusan SMA/ sederajat  
General/Vocational Senior High School  
1.002 Jiwa



**Golongan III**  
**Range III**  
5.791 Jiwa





**PENJELASAN TEKNIS**

1. Pegawai Negeri Sipil (PNS) adalah setiap warga negara Republik Indonesia yang telah memenuhi syarat yang ditentukan, diangkat oleh pejabat yang berwenang dan diserahi tugas dalam jabatan negeri, atau diserahi tugas negara lainnya, dan digaji berdasarkan peraturan perundang-undangan yang berlaku. PNS terdiri dari PNS pusat dan PNS daerah.
2. Desa adalah desa dan desa adat atau yang disebut dengan nama lain, selanjutnya disebut Desa adalah kesatuan masyarakat hukum yang memiliki batas wilayah yang berwenang untuk mengatur dan mengurus urusan pemerintahan, kepentingan masyarakat setempat berdasarkan prakarsa masyarakat, hak asal usul, dan/atau hak tradisional yang diakui dan dihormati dalam system Pemerintahan Negara Kesatuan Republik Indonesia (Undang-Undang Nomor 6 Tahun 2015 tentang Desa).
3. Kelurahan adalah suatu wilayah yang dipimpin oleh seorang Lurah sebagai perangkat daerah kabupaten dan atau daerah kota di bawah kecamatan (Undang-Undang No. 32 Tahun 2004 tentang Pemerintahan Daerah).

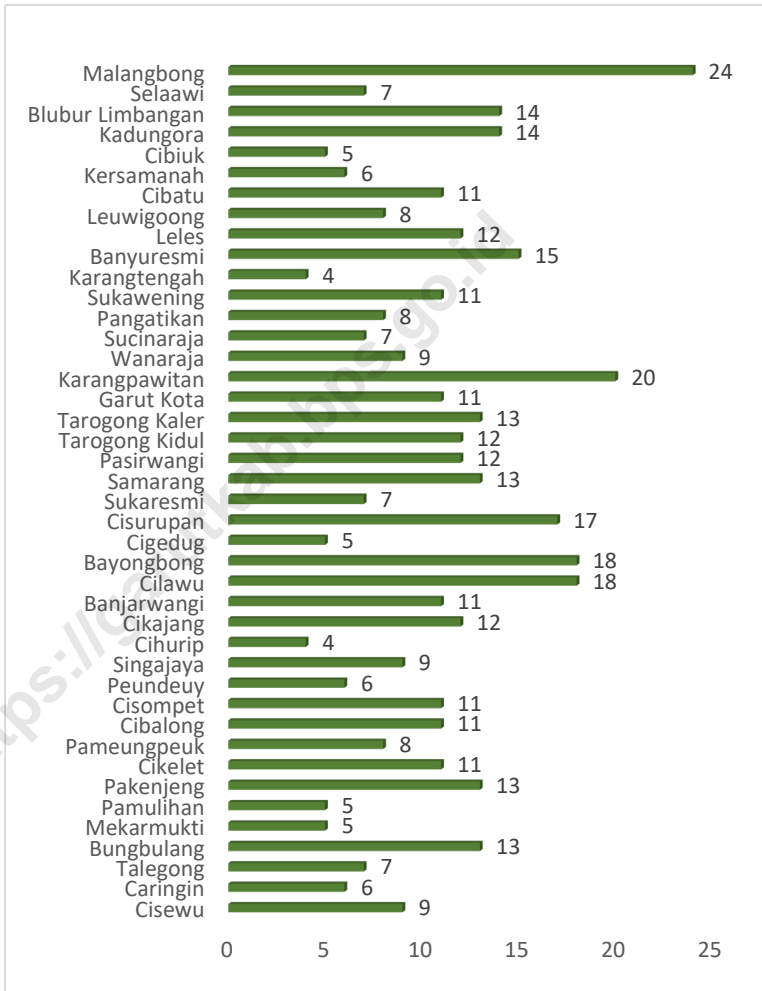
**TECHNICAL NOTES**

1. *Civil servants (PNS) is every citizen of the Republic of Indonesia which have been determined eligible, be appointed by the competent authority and assigned the task in a country office, or charge of any other country, and paid based on legislation and regulations. PNS consists of the central and regional civil servants.*
2. *Village is village and custom village or that is called by other terms, hereinafter referred to as the village is the unity of the legal community who have territorial boundaries that are authorized to regulate and manage government affairs, the interest of local communities based on community initiatives, the origin and local customs that are acknowledged and respected within the unitary System of Government Republic of Indonesia (Law No. 6 Year 2015 about Village).*
3. *Special village is an area that is led by a special village head (Lurah) as an apparatus of regency and or municipality under the district (Law No.32 Year 2004 about Local Governmental).*



**Gambar** 2.1  
**Figures**

**Jumlah Desa<sup>1</sup>/Kelurahan Menurut Kecamatan di Kabupaten Garut, 2022**  
**Number of Villages<sup>1</sup>/Kelurahan by Subdistrict in Garut Regency, 2022**

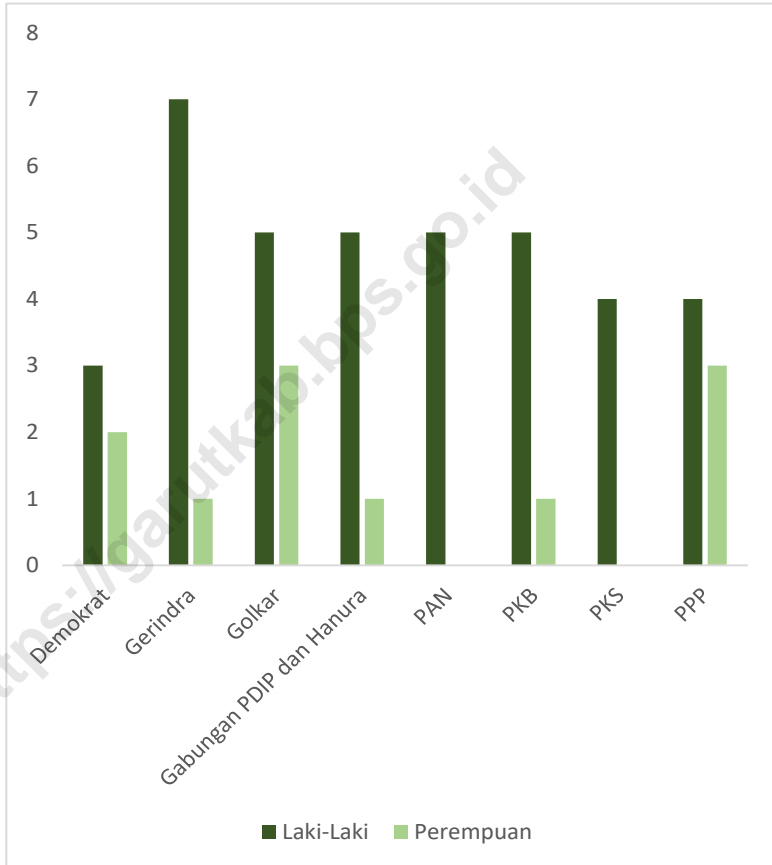


Catatan/Note: <sup>1</sup>Termasuk Unit Permukiman Transmigrasi (UPT)/Include Transmigration Settlement Unit

Sumber/Source: Peraturan Kepala Badan Pusat Statistik Nomor 1 Tahun 2021 Tanggal 5 Februari 2021 tentang Perubahan Atas Peraturan Kepala Badan Pusat Statistik Nomor 3 Tahun 2021 tentang Kode dan Nama Wilayah Kerja Statistik Tahun 2021/Chief Statistician Regulation Number 1/2022, February 5 2021, as a revision of Chief Statistician Regulation Number 3 of 2021 on Code and Name of Regional Level of Data Collection.

**Gambar 2.2**  
**Figures**

**Jumlah Anggota Dewan Perwakilan Rakyat Daerah Menurut Partai Politik dan Jenis Kelamin di Kabupaten Garut, 2022**  
**Number of Regional House of Representatives's Members by Political Parties and Sex in Garut Regency 2022**



Catatan/Note: ...

Sumber/Source: Sekreaiat Dewan Perwakilan Rakyat Daerah Kabupaten Garut

## 2.1 WILAYAH ADMINISTRATIF ADMINISTRATIVE AREA

**Tabel** 2.1.1 Jumlah Desa<sup>1</sup>/Kelurahan Menurut Kecamatan di Kabupaten Garut, 2018–2022  
**Table** 2.1.1 Number of Villages<sup>1</sup>/Kelurahan by Subdistrict in Garut Regency, 2018–2022

Kecamatan Subdistrict	2018	2019	2020	2021	2022
(1)	(2)	(3)	(4)	(5)	(6)
Cisewu	9	9	9	9	9
Caringin	6	6	6	6	6
Talegong	7	7	7	7	7
Bungbulang	13	13	13	13	13
Mekarmukti	5	5	5	5	5
Pamulihan	5	5	5	5	5
Pakenjeng	13	13	13	13	13
Cikelet	11	11	11	11	11
Pameungpeuk	8	8	8	8	8
Cibalong	11	11	11	11	11
Cisompet	11	11	11	11	11
Peundeuy	6	6	6	6	6
Singajaya	9	9	9	9	9
Cihurip	4	4	4	4	4
Cikajang	12	12	12	12	12
Banjarwangi	11	11	11	11	11
Cilawu	18	18	18	18	18
Bayongbong	18	18	18	18	18
Cigedug	5	5	5	5	5
Cisurupan	17	17	17	17	17
Sukaresmi	7	7	7	7	7

Lanjutan Tabel/*Continued Table* 2.1.1

Kecamatan Subdistrict	2018	2019	2020	2021	2022
(1)	(2)	(3)	(4)	(5)	(6)
Samarang	13	13	13	13	13
Pasirwangi	12	12	12	12	12
Tarogong Kidul	12	12	12	12	12
Tarogong Kaler	13	13	13	13	13
Garut Kota	11	11	11	11	11
Karangpawitan	20	20	20	20	20
Wanaraja	9	9	9	9	9
Sucinaraja	7	7	7	7	7
Pangatikan	8	8	8	8	8
Sukawening	11	11	11	11	11
Karangtengah	4	4	4	4	4
Banyuresmi	15	15	15	15	15
Leles	12	12	12	12	12
Leuwigoong	8	8	8	8	8
Cibatu	11	11	11	11	11
Kersamanah	6	6	6	6	6
Cibiuk	5	5	5	5	5
Kadungora	14	14	14	14	14
Blubur Limbangan	14	14	14	14	14
Selaawi	7	7	7	7	7
Malangbong	24	24	24	24	24
<b>Kabupaten Garut</b>	<b>442</b>	<b>442</b>	<b>442</b>	<b>442</b>	<b>442</b>

Catatan/Note: <sup>1</sup>Termasuk Unit Permukiman Transmigrasi (UPT)/*Include Transmigration Settlement Unit*  
 Sumber/Source: Peraturan Kepala Badan Pusat Statistik Nomor 1 Tahun 2021 Tanggal 5 Februari 2021 tentang Perubahan Atas Peraturan Kepala Badan Pusat Statistik Nomor 3 Tahun 2021 tentang Kode dan Nama Wilayah Kerja Statistik Tahun 2021/*Chief Statistician Regulation Number 1/2022, February 5 2021, as a revision of Chief Statistician Regulation Number 3 of 2021 on Code and Name of Regional Level of Data Collection.*

## 2.2 DEWAN PERWAKILAN RAKYAT DAERAH REGIONAL HOUSE OF REPRESENTATIVE

**Tabel** 2.2.1 **Jumlah Anggota Dewan Perwakilan Rakyat Daerah Menurut Partai Politik dan Jenis Kelamin di Kabupaten Garut, 2022**  
*Number of Regional House of Representatives's Members by Political Parties and Sex in Garut Regency 2022*

Partai Politik <i>Political Parties</i>	Laki-laki <i>Male</i>	Perempuan <i>Female</i>	Jumlah <i>Total</i>
(1)	(2)	(3)	(4)
Demokrat	3	2	5
Gerindra	7	1	8
Golkar	5	3	8
Gabungan PDIP dan Hanura	5	1	6
PAN	5	-	5
PKB	5	1	6
PKS	4	-	4
PPP	4	3	7
<b>Kabupaten Garut</b>	<b>38</b>	<b>11</b>	<b>49</b>

Catatan/Note: ...

Sumber/Source: Sekretariat Dewan Perwakilan Rakyat Daerah Kabupaten Garut

## 2.3 SUMBER DAYA MANUSIA HUMAN RESOURCES

**Tabel 2.3.1** Jumlah Pegawai Negeri Sipil Menurut Jabatan dan Jenis Kelamin di Kabupaten Garut, Desember 2021 dan Desember 2022  
*Number of Civil Servants by Occupation and Sex in Garut Regency, December 2021 and December 2022*

Jabatan <i>Occupation</i>	2021		Jumlah <i>Total</i>
	Laki-laki <i>Male</i>	Perempuan <i>Female</i>	
(1)	(2)	(3)	(4)
Jabatan Pimpinan Tinggi Pratama <i>Junior Executives</i>	32	5	37
Administrator/ <i>Administrator</i>	140	39	179
Pengawas/ <i>Supervisor</i>	720	293	1 013
Eselon V/ <i>Eselon V</i>	1	2	3
Jabatan Fungsional Dosen <i>Certain Functional Position for Lecturer</i>	-	-	-
Jabatan Fungsional Guru <i>Certain Functional Position for Teacher</i>	2 727	4 246	6 973
Jabatan Fungsional Medis <i>Certain Functional Position for Medical Field</i>	381	968	1 349
Jabatan Fungsional Teknis <i>Certain Functional Position for Technical Field</i>	264	133	397
Jabatan Fungsional Umum / Pelaksana <i>General Functional Position / Staff</i>	2 271	1 569	3 840
<b>Jumlah/Total</b>	<b>6 536</b>	<b>7 255</b>	<b>13 791</b>

Lanjutan Tabel/Continued Table 2.3.1

Jabatan Occupation	2022		
	Laki-laki Male	Perempuan Female	Jumlah Total
(1)	(5)	(5)	(7)
Jabatan Pimpinan Tinggi Pratama <i>Junior Executives</i>	32	5	37
Administrator/Administrator	196	52	248
Pengawas/Supervisor	652	262	914
Eselon V/Eselon V	-	-	-
Jabatan Fungsional Dosen <i>Certain Functional Position for Lecturer</i>	1	2	3
Jabatan Fungsional Guru <i>Certain Functional Position for Teacher</i>	2 468	3 822	6 290
Jabatan Fungsional Medis <i>Certain Functional Position for Medical Field</i>	445	1 078	1 523
Jabatan Fungsional Teknis <i>Certain Functional Position for Technical Field</i>	357	200	557
Jabatan Fungsional Umum / Pelaksana <i>General Functional Position / Staff</i>	1 873	1 215	3 088
<b>Jumlah/Total</b>	<b>6 024</b>	<b>6 636</b>	<b>12 660</b>

Catatan/Note: ...

Sumber/Source: Badan Kepegawaian Negara (BKN)/National Civil Service Agency

**Tabel**  
**Table** 2.3.2

**Jumlah Pegawai Negeri Sipil Menurut Tingkat Pendidikan dan Jenis Kelamin di Kabupaten Garut, Desember 2021 dan Desember 2022**  
**Number of Civil Servants by Educational Level and Sex in Garut Regency, December 2021 and December 2022**

Tingkat Pendidikan <i>Educational Level</i>	2021		
	Laki-laki <i>Male</i>	Perempuan <i>Female</i>	Jumlah <i>Total</i>
(1)	(2)	(3)	(4)
Sekolah Dasar <i>Primary School</i>	54	-	54
SMP/Sederajat <i>General Vocational Junior High School</i>	95	2	97
SMA/Sederajat <i>General/Vocational Senior High School</i>	1 121	329	1 450
Diploma I, II/Akta I, II <i>Diploma I, II/Akta I, II</i>	179	277	456
Diploma III/Akta III/Sarjana Muda <i>Diploma III/Akta III/Bachelor</i>	307	708	1.015
Tingkat Sarjana/Doktor/Ph.D <i>University Graduates</i>	4 780	5 939	10 719
<b>Jumlah/Total</b>	<b>6 536</b>	<b>7 255</b>	<b>13 791</b>



Lanjutan Tabel/Continued Table 2.3.2

Tingkat Pendidikan <i>Educational Level</i>	2022		
	Laki-laki <i>Male</i>	Perempuan <i>Female</i>	Jumlah <i>Total</i>
(1)	(5)	(6)	(7)
Sekolah Dasar <i>Primary School</i>	44	-	44
SMP/Sederajat <i>General Vocational Junior High School</i>	83	2	85
SMA/Sederajat <i>General/Vocational Senior High School</i>	1 002	272	1 274
Diploma I, II/Akta I, II <i>Diploma I, II/Akta I, II</i>	122	165	287
Diploma III/Akta III/Sarjana Muda <i>Diploma III/Akta III/Bachelor</i>	299	706	1 005
Tingkat Sarjana/Doktor/Ph.D <i>University Graduates</i>	4 474	5 491	9 965
<b>Jumlah/Total</b>	<b>6 024</b>	<b>6 636</b>	<b>12 660</b>

Catatan/Note: ...

Sumber/Source: Badan Kepegawaian Negara (BKN)/National Civil Service Agency

**Tabel**  
**Table** 2.3.3

**Jumlah Pegawai Negeri Sipil Menurut Tingkat  
Kepangkatan dan Jenis Kelamin di Kabupaten Garut,  
Desember 2021 dan Desember 2022**  
*Number of Civil Servants by Hierarchy and Sex in Garut  
Regency, December 2021 and December 2022*

Pangkat/Golongan/Ruang Hierarchy	2021		
	Laki-laki Male	Perempuan Female	Jumlah Total
(1)	(2)	(3)	(4)
1. I/A (Juru Muda)	1	-	1
2. I/B (Juru Muda Tingkat I)	2	-	2
3. I/C (Juru)	19	-	19
4. I/D (Juru Tingkat I)	42	-	42
<b>Golongan I/Range I</b>	64	-	64
5. II/A (Pengatur Muda)	66	7	73
6. II/B (Pengatur Muda Tingkat I)	162	29	191
7. II/C (Pengatur)	470	301	771
8. II/D (Pengatur Tingkat I)	452	256	708
<b>Golongan II/Range II</b>	1 150	593	1 743
9. III/A (Penata Muda)	594	735	1 329
10. III/B (Penata Muda Tingkat I)	573	511	1 084
11. III/C (Penata)	946	1 052	1 998
12. III/D (Penata Tingkat I)	809	989	1 798
<b>Golongan III/Range III</b>	2 922	3 287	6 209
13. IV/A (Pembina)	781	928	1 709
14. IV/B (Pembina Tingkat I)	1 538	2 407	3 945
15. IV/C (Pembina Utama Muda)	77	40	117
16. IV/D (Pembina Utama Madya)	4	-	4
17. IV/E (Pembina Utama)	-	-	-
<b>Golongan IV/Range IV</b>	2 400	3 375	5 775
<b>Jumlah/Total</b>	<b>6 536</b>	<b>7 255</b>	<b>13 791</b>

Lanjutan Tabel/*Continued Table 2.3.3*

Pangkat/Golongan/Ruang <i>Hierarchy</i>	2022		
	Laki-laki <i>Male</i>	Perempuan <i>Female</i>	Jumlah <i>Total</i>
(1)	(5)	(6)	(7)
1. I/A (Juru Muda)	1	-	1
2. I/B (Juru Muda Tingkat I)	2	-	2
3. I/C (Juru)	18	-	18
4. I/D (Juru Tingkat I)	34	-	34
<b>Golongan I/Range I</b>	55	-	55
5. II/A (Pengatur Muda)	54	6	60
6. II/B (Pengatur Muda Tingkat I)	118	12	130
7. II/C (Pengatur)	363	227	590
8. II/D (Pengatur Tingkat I)	512	336	848
<b>Golongan II/Range II</b>	1 047	581	1 628
9. III/A (Penata Muda)	558	712	1 270
10. III/B (Penata Muda Tingkat I)	481	395	876
11. III/C (Penata)	889	997	1 886
12. III/D (Penata Tingkat I)	806	953	1 759
<b>Golongan III/Range III</b>	2 734	3 057	5 791
13. IV/A (Pembina)	734	866	1 600
14. IV/B (Pembina Tingkat I)	1 329	2 045	3 374
15. IV/C (Pembina Utama Muda)	119	87	206
16. IV/D (Pembina Utama Madya)	6	-	6
17. IV/E (Pembina Utama)	-	-	-
<b>Golongan IV/Range IV</b>	2 188	2 998	5 186
<b>Jumlah/Total</b>	<b>6 024</b>	<b>6 636</b>	<b>12 660</b>

Catatan/Note: ...

Sumber/Source: Badan Kepegawaian Negara (BKN)/National Civil Service Agency

## 2.4 KEUANGAN PEMERINTAH GOVERNMENT FINANCE

**Tabel 2.4.1** Realisasi Pendapatan Pemerintah Kabupaten Garut Menurut Jenis Pendapatan (ribu rupiah), 2019–2022  
*Actual Garut Regency Government Revenues by Kind of Revenues (thousand rupiahs), 2019–2022*

Jenis Pendapatan/Kind of Revenues	2019	2020
(1)	(2)	(3)
<b>1, Pendapatan Asli Daerah (PAD)/Regional Revenue</b>	<b>486 565 326 730,00</b>	<b>474 636 531 982,00</b>
1,1 Pajak Daerah/Regional Tax	131 675 124 090,00	116 413 508 912,00
1,2 Retribusi Daerah/Regional Retribution	17 001 093 720,00	11 970 216 330,00
1,3 Hasil Perusahaan Milik Daerah dan Pengelolaan Kekayaan Daerah yang Dipisahkan/Regional-Owned Company Revenue and Separated Management of Regional Wealth	5 679 619 287,00	7 059 036 226,00
1,4 Lain-lain PAD yang Sah/Other Regional Revenue	332 209 489 633,00	339 193 770 514,00
<b>2, Dana Perimbangan/Balance Funds</b>		
2,1 Bagi Hasil Pajak/Tax Sharing Revenue	2 843 353 809 646,00	2 533 357 077 529,00
2,2 Bagi Hasil Bukan Pajak/Sumber Daya Alam/Non-Tax Sharing Revenue/Natural Resources	102 010 057 977,00	104 112 697 254,00
2,3 Dana Alokasi Umum/General Allocation Fund	186 311 090 994,00	87 142 532 595,00
2,4 Dana Alokasi Khusus/Special Allocation Fund	1 837 050 436 000,00	1 663 193 753 000,00
<b>3, Lain-lain Pendapatan yang Sah/Other Revenue</b>	<b>1 464 917 193 124,00</b>	<b>1 488 841 814 521,00</b>
3,1 Pendapatan Hibah/Grant	296 337 644 761,00	323 750 659 964,00
3,2 Dana Darurat/Emergency Fund		
3,3 Dana Bagi Hasil Pajak dari Provinsi dan Pemerintah Daerah Lainnya/Tax Sharing Revenue from Provincial and Other Regional Governments	209 827 893 837,00	211 395 791 683,00
3,4 Dana Penyesuaian dan Otonomi Daerah/Regional Adjustment and Autonomy Fund		
3,5 Bantuan Keuangan dari Provinsi atau Pemerintah Daerah Lainnya/Financial Assistance from Provincial or Other Regional Governments	430 800 981 442,00	386 042 524 011,00
3,6 Lainnya/Others	527 950 673 084,00	567 652 838 863,00
<b>Jumlah/Total</b>	<b>4 794 836 329 500,00</b>	<b>4 496 835 424 032,00</b>

Lanjutan Tabel/*Continued Table 2.4.1*

Jenis Pendapatan/ <i>Kind of Revenues</i>	2021	2022
(1)	(4)	(5)
<b>1. Pendapatan Asli Daerah (PAD)/<i>Regional Revenue</i></b>	560 783 376 918,61	486 038 766 410,10
1.1 Pajak Daerah/ <i>Regional Tax</i>	126 527 804 958,00	157 569 982 468,00
1.2 Retribusi Daerah/ <i>Regional Retribution</i>	15 259 959 070,00	15 711 817 595,00
1.3 Hasil Perusahaan Milik Daerah dan Pengelolaan Kekayaan Daerah yang Dipisahkan/ <i>Regional-Owned Company Revenue and Separated Management of Regional Wealth</i>	6 455 066 625,00	7 044 369 160,00
1.4 Lain-lain PAD yang Sah/ <i>Other Regional Revenue</i>	412 540 546 265,61	305 712 597 187,10
<b>2. Dana Perimbangan/<i>Balance Funds</i></b>	2 712 886 380 851,00	2 883 274 233 594,00
2.1 Bagi Hasil Pajak/ <i>Tax Sharing Revenue</i>	139 697 220 120,00	129 254 394 668,00
2.2 Bagi Hasil Bukan Pajak/Sumber Daya Alam/ <i>Non-Tax Sharing Revenue/Natural Resources</i>	248 139 310 049,00	132 610 716 585,00
2.3 Dana Alokasi Umum/ <i>General Allocation Fund</i>	1 665 908 667 000,00	1 657 145 048 168,00
2.4 Dana Alokasi Khusus/ <i>Special Allocation Fund</i>	659 141 183 682,00	964 264 074 173,00
<b>3. Lain-lain Pendapatan yang Sah/<i>Other Revenue</i></b>	1 410 735 165 427,00	1 257 641 746 944,00
3.1 Pendapatan Hibah/ <i>Grant</i>	339 049 133 004,00	59 651 619 952,00
3.2 Dana Darurat/ <i>Emergency Fund</i>		
3.3 Dana Bagi Hasil Pajak dari Provinsi dan Pemerintah Daerah Lainnya/ <i>Tax Sharing Revenue from Provincial and Other Regional Governments</i>	216 472 865 839,00	269 534 660 055,00
3.4 Dana Penyesuaian dan Otonomi Daerah/ <i>Regional Adjustment and Autonomy Fund</i>		
3.5 Bantuan Keuangan dari Provinsi atau Pemerintah Daerah Lainnya/ <i>Financial Assistance from Provincial or Other Regional Governments</i>	306 126 489 384,00	398 433 094 737,00
3.6 Lainnya/ <i>Others</i>	549 086 677 200,00	530 022 372 200,00
<b>Jumlah/<i>Total</i></b>	<b>4 684 404 923 196,61</b>	<b>4 626 954 746 948,10</b>

Catatan/Note: -

Sumber/Source: Badan Pengelolaan Keuangan dan Aset Daerah Kabupaten Garut

**Tabel**  
**Table 2.4.2****Realisasi Belanja Pemerintah Kabupaten Garut Menurut  
Jenis Belanja (ribu rupiah), 2019–2022  
Actual Garut Regency Government Expenditures by Kind of  
Expenditures (thousand rupiahs), 2019–2022**

Jenis Pendapatan Kind of Revenues	2019	2020
(1)	(2)	(3)
<b>1. Belanja Tidak Langsung/Indirect Expenditures</b>	2 489 883 192 579,00	2 642 720 297 365,00
1.1 Belanja Pegawai/Personnel Expenditures	1 658 485 079 270,00	1 570 103 614 714,00
1.2 Belanja Bunga/Interest Expenditures		
1.3 Belanja Subsidi/Subsidies Expenditures	-	-
1.4 Belanja Hibah/Grant Expenditures	72 006 550 000,00	91 202 497 202,00
1.5 Belanja Bantuan Sosial/Social Aid Expenditures	24 531 779 920,00	12 107 400 000,00
1.6 Belanja Bagi Hasil/Sharing Fund Expenditure	15 006 628 795,00	15 517 586 117,00
1.7 Belanja Bantuan Keuangan/Financial Aids Expenditures	718 678 870 844,00	785 860 032 845,00
1.8 Belanja Tidak Terduga/Unpredicted Expenditures	1 174 283 750,00	167 929 166 487,00
<b>2. Belanja Langsung/Direct Expenditures</b>	2 104 727 842 516,00	1 931 187 679 150,00
2.1 Belanja Pegawai/Personnel Expenditures	135 788 589 350,00	185 791 658 941,00
2.2 Belanja Barang dan Jasa/Goods and Services Expenditures	1 415 855 453 941,00	1 282 353 337 243,00
2.3 Belanja Modal/Capital Expenditure	553 083 799 225,00	463 042 682 966,00
<b>Jumlah/Total</b>	<b>4 594 611 035 095,00</b>	<b>4 573 907 976 515,00</b>

Lanjutan Tabel/Continued Table 2.4.2

Jenis Pendapatan Kind of Revenues	2021	2022
(1)	(4)	(5)
<b>1, Belanja Tidak Langsung/Indirect Expenditures</b>	2 883 752 388 297,00	2 724 372 931 928,00
1,1 Belanja Pegawai/Personnel Expenditures	1 593 471 334 080,00	1 557 903 874 943,00
1,2 Belanja Bunga/Interest Expenditures		
1,3 Belanja Subsidi/Subsidies Expenditures	-	951 000 000,00
1,4 Belanja Hibah/Grant Expenditures	477 437 424 029,00	380 148 919 928,00
1,5 Belanja Bantuan Sosial/Social Aid Expenditures	11 042 257 615,00	25 874 389 999,00
1,6 Belanja Bagi Hasil/Sharing Fund Expenditure	13 045 583 078,00	17 422 666 527,00
1,7 Belanja Bantuan Keuangan/Financial Aids Expenditures	749 302 866 592,00	713 300 459 889,00
1,8 Belanja Tidak Terduga/Unpredicted Expenditures	39 452 922 903,00	28 771 620 642,00
<b>2, Belanja Langsung/Direct Expenditures</b>	1 765 849 767 284,00	1 964 002 489 075,00
2,1 Belanja Pegawai/Personnel Expenditures	118 227 467 274,00	120 394 593 786,00
2,2 Belanja Barang dan Jasa/Goods and Services Expenditures	1 088 825 013 582,00	1 142 664 116 391,00
2,3 Belanja Modal/Capital Expenditure	558 797 286 428,00	700 943 778 898,00
<b>Jumlah/Total</b>	<b>4 649 602 155 581,00</b>	<b>4 688 375 421 003,00</b>

Catatan/Note: -

Sumber/Source: Badan Pengelolaan Keuangan dan Aset Daerah Kabupaten Garut



## PENDUDUK DAN KETENAGAKERJAAN


POPULATION AND  
EMPLOYMENT



Jumlah Angkatan Kerja 1 330 353  
*Total of Economically Active*  
Jiwa



Bekerja 1 229 218  
*Working*  
Jiwa



Persentase Bekerja terhadap  
Angkatan Kerja 96,23  
*Percentage of Working to  
Economically Active*



Pengangguran 101.135  
*Unemployment*  
Jiwa





**PENJELASAN TEKNIS**

**TECHNICAL NOTES**

1. Salah satu sumber data kependudukan adalah sensus penduduk yang dilaksanakan setiap sepuluh tahun sekali. Sensus penduduk telah dilaksanakan sebanyak tujuh kali sejak Indonesia merdeka, yaitu tahun 1961, 1971, 1980, 1990, 2000, 2010, dan 2020.

- Keenam sensus penduduk sebelumnya dilaksanakan dengan menggunakan metode tradisional, yaitu mencatat setiap penduduk dari rumah ke rumah. Pertama kalinya dalam sejarah sensus penduduk di Indonesia, Sensus Penduduk 2020 (SP2020) menggunakan metode kombinasi yaitu dengan memanfaatkan data Administrasi Kependudukan (Admindex) dari Direktorat Jenderal Kependudukan dan Pencatatan Sipil (Ditjen Dukcapil) Kementerian Dalam Negeri (Kemendagri) sebagai data dasar pelaksanaan SP2020. Hal ini dirancang dan dilaksanakan sebagai upaya untuk mewujudkan "SATU DATA KEPENDUDUKAN INDONESIA".

- SP2020 mencakup seluruh penduduk yang tinggal di wilayah teritorial Indonesia, mencakup Warga Negara Indonesia (WNI) dan Warga Negara Asing (WNA) yang telah menetap atau

1. One of the sources of demographic data is population census, which is conducted every ten years. Population Census has been conducted seven times since Indonesia's independence: 1961, 1971, 1980, 1990, 2000, 2010, and 2020.

- The previous six population censuses were carried out using the traditional method, canvassing each person door-to-door. For the first time in the history of the population census in Indonesia, the 2020 Population Census (PC2020) used a combined method, that is utilizing Population Administration data managed by the Directorate General of Population and Civil Registration of the Ministry of Home Affairs as the basic data for the population census. This is designed and implemented as an effort to realize "ONE INDONESIAN POPULATION DATA".

- PC2020 covered all residents who live in Indonesia's territory, including Indonesian citizens (WNI) and foreign citizens (WNA) who have stayed or plan to stay in Indonesian territory for at least one year. The

berencana menetap di wilayah Indonesia selama minimal satu tahun. WNI yang dicakup juga termasuk mereka yang berada di luar negeri, yaitu Anggota Korps Diplomatik Republik Indonesia beserta keluarganya di luar negeri dan Anggota TNI/POLRI beserta keluarganya yang sedang melakukan misi perdamaian di luar negeri.

- Untuk tahun yang tidak dilaksanakan sensus penduduk, data kependudukan diperoleh dari hasil proyeksi penduduk. Proyeksi penduduk merupakan suatu perhitungan ilmiah yang didasarkan pada asumsi dari komponen-komponen perubahan penduduk, yaitu kelahiran, kematian, dan migrasi (migrasi internasional dan migrasi risen antar provinsi). Proyeksi penduduk interim 2020-2022 dihitung menggunakan data dasar penduduk hasil perapihan umur dari data Administrasi Kependudukan dan SP2020 dengan menggunakan asumsi Angka Kelahiran Total sejak tahun 2020 konstan 2,1 (sesuai Proyeksi Survei Penduduk antar Sensus (SUPAS) 2015-2045), Angka Kematian Bayi (AKB) meneruskan hasil Proyeksi SUPAS 2015-2045, dan pola migrasi 2020 sama dengan pola migrasi hasil SUPAS 2015.

*Indonesian citizens who are covered also include those who are abroad, namely members of the Diplomatic Corps of the Republic of Indonesia and their families abroad and members of the TNI/POLRI and their families who are carrying out Peacekeeping Missions abroad.*

- *For the periods besides the census year, population projection is applied to estimate population for those years. The population projection is an estimation based on the demographic components, such as birth, death, and migration (international migration and recent migration). The interim population projection for 2020-2022 is calculated from the single age smoothed combined from Population Administration Data and the 2020 Population Census. It uses the assumption that the Total Fertility Rate (TFR) since 2020 is constant at 2.1 (according to the population projection of 2015-2045 Intercensal Population Survey (SUPAS)), Infant Mortality Rate (IMR) continues the results of the 2015-2045 SUPAS Projection, and the 2020 migration pattern is the same as the pattern of migration in SUPAS2015 results.*

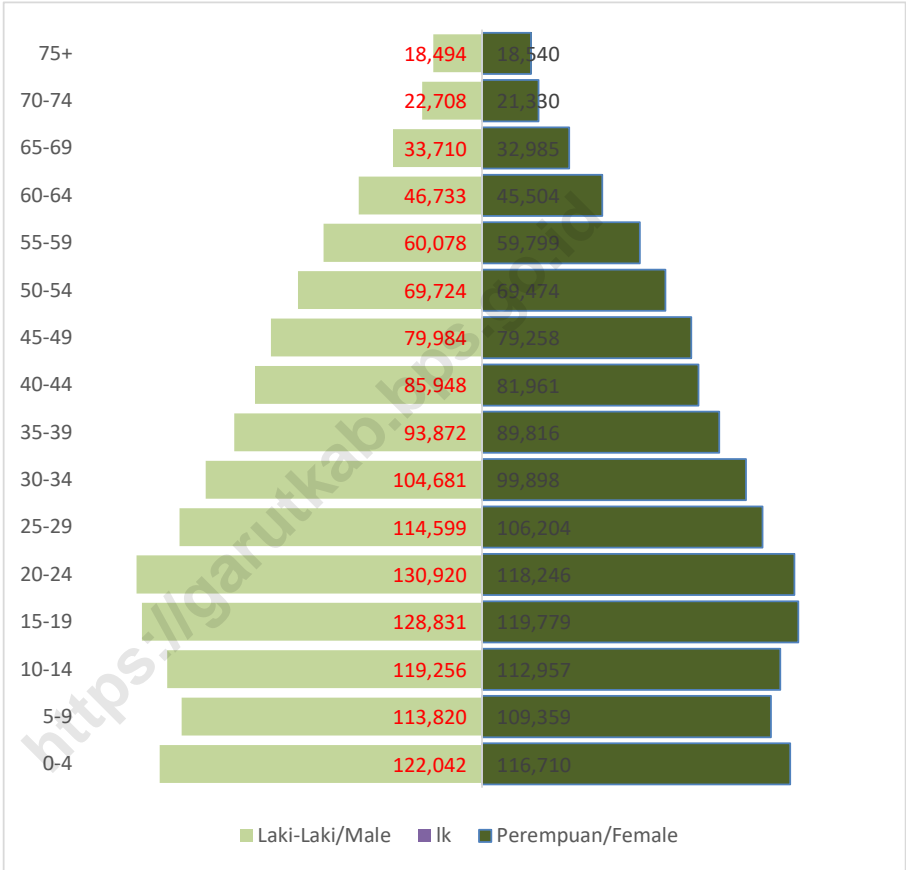
- Dalam publikasi ini, data yang disajikan merupakan hasil SP2020 (September), dan hasil proyeksi penduduk interim 2020-2022 (pertengahan tahun/Juni).
  - *The data presented in this publication are the PC2020 results (September) and the 2020-2022 interim population projection results (midyear/June).*
2. Penduduk Indonesia adalah semua orang yang berdomisili di wilayah teritorial Indonesia, mencakup Warga Negara Indonesia (WNI) dan Warga Negara Asing (WNA) yang telah menetap selama satu tahun atau lebih atau berencana menetap di wilayah Indonesia selama minimal satu tahun. Pada sensus sebelumnya referensi waktu dalam konsep kependudukan adalah enam bulan. Perubahan ini didasari oleh UU No. 24 Tahun 2013 tentang Perubahan atas UU No. 23 Tahun 2006 tentang Administrasi Kependudukan pada Pasal 15.
  2. *The population of Indonesia are all people who live in Indonesia's territory, including Indonesian citizens and foreign citizens who have lived for one year or more or plan to stay in Indonesia territory for at least one year. In the previous census the time reference in the population concept was six months. This change is based on Law no.24 of 2013 concerning Amendments to Law no. 23 of 2006 concerning Population Administration in Article 15.*
  3. Laju pertumbuhan penduduk per tahun adalah angka yang menunjukkan rata-rata tingkat pertambahan penduduk per tahun dalam jangka waktu tertentu. Angka ini dinyatakan sebagai persentase dari penduduk dasar. Metode penghitungan laju pertumbuhan penduduk yang digunakan oleh BPS adalah metode geometrik.
  3. *Annual population growth rate is a number that shows the average rate of population growth per year in a certain period. This rate is a percentage of the basic population. The method used by Statistics Indonesia is the geometric method*

4. Kepadatan penduduk adalah ukuran persebaran penduduk yang menunjukkan jumlah penduduk untuk setiap kilometer persegi luas wilayah.
  5. Rasio jenis kelamin adalah perbandingan antara jumlah penduduk laki-laki dan jumlah penduduk perempuan pada suatu daerah dan waktu tertentu, yang biasanya dinyatakan dalam banyaknya penduduk laki-laki per 100 perempuan.
4. *Population density is a measure of the distribution of the population which shows the total population for each square kilometer of area.*
  5. *Sex ratio is the ratio between total male population and female population in a certain area and at a certain time, which is usually stated in the number of male residents per 100 females.*

<https://garutkab.bps.go.id>

**Gambar 3.1**  
**Figures**

**Jumlah Penduduk Menurut Kelompok Umur dan Jenis Kelamin di Kabupaten Garut, 2022**  
**Population by Age Group and Sex in Garut Regency, 2022**

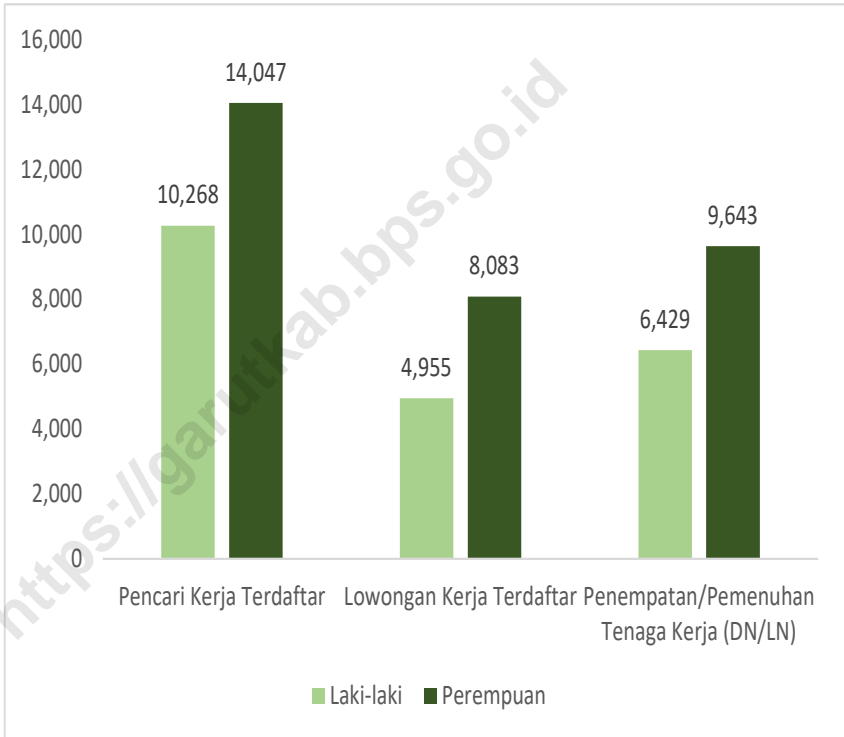


Catatan/Note: Hasil Proyeksi Penduduk Interim 2020–2022 (Pertengahan tahun/Juni)/The result of Interim Population Projection 2020–2022 (mid year/June)

Sumber/Source: BPS/BPS-Statistics Indonesia

**Gambar** 3.2  
**Figures**

**Banyaknya Pencari Kerja Terdaftar, Lowongan Kerja Terdaftar dan Penempatan/Pemenuhan Tenaga Kerja menurut Kecamatan di Kabupaten Garut, 2022**  
**Number of Registered Job Applicants, Register Job Vacancies, and Labor Placement by Subdistrict in Garut Regency, 2022**



Catatan/Note: -  
Sumber/Source: Dinas Tenaga Kerja dan Transmigrasi Kabupaten Garut

**3.1 PENDUDUK  
POPULATION**

**Tabel  
Table** 3.1.1

**Penduduk, Laju Pertumbuhan Penduduk per Tahun, Distribusi Persentase Penduduk, Kepadatan Penduduk, Rasio Jenis Kelamin Penduduk Menurut Kecamatan di Kabupaten Garut, 2021 -2022**  
*Population, Annual Population Growth Rate, Percentage Distribution of Population, Population Density, and Population Sex Ratio by Subdistrict in Garut Regency, 2021-2022*

Kecamatan Subdistrict	Penduduk (ribu) Population (thousand)		Laju Pertumbuhan Penduduk per Tahun Annual Population Growth Rate (%)	
	2021 <sup>1</sup>	2022 <sup>2</sup>	2020-2021 <sup>4</sup>	2021-2022
(1)	(2)	(3)	(4)	(5)
Cisewu	33,41	33,54	0,10	0,25
Caringin	32,01	32,55	0,59	0,90
Talegong	28,75	28,82	0,05	0,16
Bungbulang	58,30	58,48	0,07	0,21
Mekarmukti	18,16	18,72	1,10	1,58
Pamulihan	18,59	18,82	0,42	0,66
Pakenjeng	68,28	68,87	0,28	0,50
Cikelet	44,49	45,28	0,62	0,95
Pameungpeuk	42,56	43,38	0,67	1,02
Cibalong	44,57	45,40	0,66	0,99
Cisompet	52,75	53,40	0,42	0,68
Peundeuy	23,76	24,06	0,43	0,71
Singajaya	47,31	47,74	0,29	0,50
Cihurip	18,69	18,88	0,32	0,56
Cikajang	83,94	85,23	0,53	0,82
Banjarwangi	57,78	58,19	0,22	0,42
Cilawu	107,74	109,44	0,55	0,85
Bayongbong	102,70	104,82	0,72	1,08
Cigedug	43,48	44,64	0,95	1,39



Lanjutan Tabel/Continued Table 3.1.1

Kecamatan Subdistrict	Penduduk (ribu) Population (thousand)		Laju Pertumbuhan Penduduk per Tahun 2011–2021 Annual Population Growth Rate (%) 2011–2021	
	2021 <sup>2</sup>	2022 <sup>2</sup>	2020-2021 <sup>4</sup>	2021-2022
(1)	(2)	(3)	(4)	(5)
Cisurupan	98,94	99,42	0,27	0,48
Sukaesmi	40,13	40,46	0,53	0,82
Samarang	77,80	78,51	0,60	0,92
Pasirwangi	65,23	65,60	0,34	0,57
Tarogong Kidul	115,66	116,49	0,45	0,72
Tarogong Kaler	97,10	98,39	0,90	1,33
Garut Kota	127,71	127,98	0,07	0,21
Karangpawitan	137,82	140,03	1,11	1,60
Wanaraja	48,72	49,22	0,68	1,02
Sucinaraja	29,42	29,78	0,82	1,22
Pangatikan	42,41	42,83	0,66	0,99
Sukawening	56,54	57,26	0,87	1,27
Karangtengah	18,61	18,87	0,97	1,40
Banyuresmi	91,72	92,53	0,58	0,88
Leles	84,21	85,08	0,68	1,03
Leuwigoong	46,91	47,48	0,82	1,22
Cibatu	74,25	74,94	0,61	0,93
Kersamanah	38,92	39,28	0,60	0,93
Cibiuk	35,00	35,49	0,95	1,39
Kadugora	92,82	93,52	0,47	0,75
Blubur Limbangan	78,82	79,13	0,20	0,39
Selaawi	42,18	42,70	0,85	1,24
Malangbong	130,71	132,00	0,65	0,99
<b>Kabupaten Garut</b>	<b>2 604,79</b>	<b>2 627,22</b>	<b>0,56</b>	<b>0,86</b>

Lanjutan Tabel/*Continued Table* 3.1.1

Kecamatan Subdistrict	Persentase Penduduk <i>Percentage of Total Population</i>		Kepadatan Penduduk per km <sup>2</sup> <i>Population Density per sq.km</i>	
	2021 <sup>2</sup>	2022 <sup>2</sup>	2021 <sup>2</sup>	2022 <sup>2</sup>
(1)	(6)	(7)	(8)	(9)
Cisewu	1,28	1.28	193,59	194, 09
Caringin	1,24	1.24	325,77	328, 70
Talegong	1,10	1.10	264,53	265, 00
Bungbulang	2,24	2.23	397,01	397, 84
Mekarmukti	0,71	0.71	333,72	339, 04
Pamulihan	0,72	0.72	141,17	142, 12
Pakenjeng	2,63	2.62	345,36	347, 07
Cikelet	1,72	1.72	260,29	262, 74
Pameungpeuk	1,65	1.65	973,52	983, 41
Cibalong	1,73	1.73	210,48	212, 57
Cisompet	2,04	2.03	307,93	310, 02
Peundeuy	0,92	0.92	420,71	423, 65
Singajaya	1,82	1.82	701,68	705, 23
Cihurip	0,72	0.72	464,42	467, 00
Cikajang	3,25	3.24	676,55	682, 11
Banjarwangi	2,22	2.21	468,03	469, 97
Cilawu	4,17	4.17	1 397,95	1 409, 78
Bayongbong	3,98	3.99	2 177,09	2 200, 69
Cigedug	1,69	1.70	1 411,15	1 430, 77
Cisurupan	3,80	3.78	1 223,34	1 229, 20
Sukaesmi	1,54	1.54	1 140,94	1 150, 36

Lanjutan Tabel/Continued Table 3.1.1

Kecamatan Subdistrict	Persentase Penduduk Percentage of Total Population		Kepadatan Penduduk per km <sup>2</sup> Population Density per sq.km	
	2021 <sup>2</sup>	2022 <sup>2</sup>	2021 <sup>2</sup>	2022 <sup>2</sup>
(1)	(6)	(7)	(8)	(9)
Samarang	2,99	2.99	1 302,93	1 314, 89
Pasirwangi	2,50	2.50	1 396,77	1 404, 73
Tarogong Kidul	4,44	4.43	5 943,27	5 985, 97
Tarogong Kaler	3,73	3.75	1 920,13	1 945, 62
Garut Kota	4,90	4.87	4 608,70	4 618, 62
Karangpawitan	5,29	5.33	2 646,88	2 689, 21
Wanaraja	1,87	1.87	1 381,68	1 395, 83
Sucinaraja	1,13	1.13	869,73	880, 25
Pangatikan	1,63	1.63	2 150,66	2 171, 96
Sukawening	2,17	2.18	1 455,99	1 474, 56
Karantengah	0,71	0.72	799,31	810, 61
Banyuresmi	3,52	3.52	1 915,54	1 932, 52
Leles	3,23	3.24	1 145,52	1 157, 33
Leuwigoong	1,80	1.81	2 424,24	2 453, 75
Cibatu	2,85	2.85	1 792,08	1 808, 83
Kersamanah	1,49	1.50	2 358,97	2 380, 73
Cibiuk	1,34	1.35	1 758,74	1 783, 17
Kadungora	3,56	3.56	2 487,72	2 506, 43
Blubur Limbangan	3,03	3.01	1 071,08	1 075, 24
Selaawi	1,62	1.63	1 237,89	1 253, 39
Malangbong	5,02	5.02	1 414,93	1 428, 87
<b>Kabupaten Garut</b>	<b>100,00</b>	<b>100.00</b>	<b>849,80</b>	<b>857, 11</b>

Lanjutan Tabel/*Continued Table* 3.1.1

Kecamatan Subdistrict	Rasio Jenis Kelamin Penduduk Population Sex Ratio	
	2021 <sup>2</sup>	2022 <sup>2</sup>
(1)	(10)	(11)
Cisewu	106	105,83
Caringin	108	108,11
Talegong	106	106,12
Bungbulang	106	106,02
Mekarmukti	101	100,66
Pamulihan	104	103,80
Pakenjeng	106	106,45
Cikelet	105	105,25
Pameungpeuk	103	103,28
Cibalong	106	105,83
Cisompet	105	105,62
Peundeuy	106	106,39
Singajaya	104	104,39
Cihurip	105	105,06
Cikajang	106	106,24
Banjarwangi	107	107,46
Cilawu	104	103,44
Bayongbong	106	106,31
Cigedug	108	107,64
Cisurupan	106	106,26
Sukaesmi	105	104,99

Lanjutan Tabel/*Continued Table 3.1.1*

Kecamatan Subdistrict	Rasio Jenis Kelamin Penduduk Population Sex Ratio	
	2021 <sup>2</sup>	2022 <sup>2</sup>
(1)	(10)	(11)
Samarang	105	105,41
Pasirwangi	107	107,31
Tarogong Kidul	102	101,30
Tarogong Kaler	103	102,58
Garut Kota	103	102,97
Karangpawitan	104	104,08
Wanaraja	106	105,89
Sucinaraja	104	103,70
Pangatian	105	104,37
Sukawening	104	104,24
Karangtengah	104	103,94
Banyuresmi	104	104,19
Leles	106	105,85
Leuwigoong	104	104,30
Cibatu	104	104,22
Kersamanah	103	102,76
Cibiuk	107	106,92
Kadungora	105	104,90
Blubur Limbangan	107	107,20
Selaawi	106	105,84
Malangbong	106	105,88
<b>Kabupaten Garut</b>	<b>105</b>	<b>104,96</b>

Catatan/*Note:*

1 Hasil Sensus Penduduk (SP) 2020 (September)/The Result of 2020 Population Census (September)

2 Hasil Proyeksi Penduduk Interim 2020–2022 (Pertengahan tahun/Juni)/The result of Interim Population Projection 2020–2022 (mid year/June)

3 Laju pertumbuhan penduduk dihitung berdasarkan penduduk tahun 2010 (Mei) dibandingkan dengan penduduk tahun 2020 (September)/ The growth rate refers to the change of the population in 2010 (May) to the population in 2020 (September)

4 Laju pertumbuhan penduduk dihitung berdasarkan penduduk tahun 2020 (September) dibandingkan dengan penduduk tahun 2021 (Juni)/ The growth rate refers to the change of the population in 2020 (September) to the population in 2021 (June)

Sumber/*Source:* Badan Pusat Statistik/BPS-Statistics Indonesia

**Tabel 3.1.2** Jumlah Penduduk Menurut Kelompok Umur dan Jenis Kelamin di Kabupaten Garut, 2022  
*Population by Age Group and Sex in Garut Regency, 2022*

Kelompok Umur <i>Age Group</i>	Jenis Kelamin/Sex		
	Laki-Laki <i>Male</i>	Perempuan <i>Female</i>	Jumlah <i>Total</i>
(1)	(2)	(3)	(4)
0–4	122 042	116 710	238 752
5–9	113 820	109 359	223 179
10–14	119 256	112 957	232 213
15–19	128 831	119 779	248 610
20–24	130 920	118 246	249 166
25–29	114 599	106 204	220 803
30–34	104 681	99 898	204 579
35–39	93 872	89 816	183 688
40–44	85 948	81 961	167 909
45–49	79 984	79 258	159 242
50–54	69 724	69 474	139 198
55–59	60 078	59 799	119 877
60–64	46 733	45 504	92 237
65–69	33 710	32 985	66 695
70–74	22 708	21 330	44 038
75+	18 494	18 540	37 034
<b>Kabupaten Garut</b>	<b>1 345 400</b>	<b>1 281 820</b>	<b>2 627 220</b>

Catatan/Note: Hasil Proyeksi Penduduk Interim 2020–2022 (Pertengahan tahun/Juni)/The result of Interim Population Projection 2020–2022 (mid year/June)

Sumber/Source: BPS/BPS-Statistics Indonesia

### 3.2 KETENAGAKERJAAN EMPLOYMENT

**Tabel 3.2.1** Jumlah Penduduk Berumur 15 Tahun Keatas Menurut Jenis Kegiatan Selama Seminggu yang Lalu dan Jenis Kelamin di Kabupaten Garut, 2022  
*Population Aged 15 Years and Over by Type of Activity During The Previous Week and Sex in Garut Regency, 2022*

Kegiatan Utama <i>Main Activity</i>	Jenis Kelamin/Sex		
	Laki-Laki <i>Male</i>	Perempuan <i>Female</i>	Jumlah <i>Total</i>
(1)	(2)	(3)	(4)
<b>I. Angkatan Kerja/<i>Economically Active</i></b>	817 430	512 923	<b>1 330 353</b>
1. Bekerja/ <i>Working</i>	756 448	472 770	1 229 218
2. Pengangguran Terbuka/ <i>Unemployment</i>	60 982	40 153	101 135
<b>II. Bukan Angkatan Kerja/<i>Economically Inactive</i></b>	150 732	451 394	<b>602 126</b>
1. Sekolah/ <i>Attending School</i>	66 441	58 322	124 763
2. Mengurus Rumah Tangga/ <i>Housekeeping</i>	17 426	359 064	376 490
3. Lainnya/ <i>Others</i>	66 865	34 008	100 873
<b>Jumlah/<i>Total</i></b>	<b>968 162</b>	<b>964 317</b>	<b>1 932 479</b>

Catatan/*Note*:

Sumber/*Source*: BPS, Survei Angkatan Kerja Nasional (Sakernas) Agustus/BPS-Statistics Indonesia, August National Labor Force Survey

**Tabel**  
**Table** 3.2.2

**Penduduk Berumur 15 Tahun ke Atas Menurut Pendidikan Tertinggi yang Ditamatkan dan Jenis Kegiatan Selama Seminggu yang Lalu di Kabupaten Garut, 2022**  
*Population 15 Years of Age and Over by Educational Attainment and Type of Activity During the Previous Week in Garut Regency, 2022*

Pendidikan Tertinggi yang Ditamatkan <sup>1</sup> <i>Educational Attainment<sup>1</sup></i>	Angkatan Kerja/ <i>Economically Active</i>			Persentase Bekerja terhadap Angkatan Kerja <i>Percentage of Working to Economically Active</i>
	Bekerja <i>Working</i>	Pengangguran <sup>2</sup> <i>Unemployment<sup>2</sup></i>	Jumlah Angkatan Kerja <i>Total of Economically Active</i>	
(1)	(2)	(3)	(4)	(5)
0	694 127	27 216	721 343	96,23
1	255 119	31 534	286 653	89,00
2	219 161	41 345	260 506	84,13
3	60 811	1 040	61 851	98,32
<b>Jumlah/Total</b>	<b>1 229 218</b>	<b>101 135</b>	<b>1 330 353</b>	<b>92,40</b>

Catatan/Note: <sup>1</sup> 0. Sekolah Dasar (SD)/*Primary School*  
1. Sekolah Menengah Pertama/*Junior High School*  
2. Sekolah Menengah Atas/*Senior High School*  
3. Perguruan Tinggi/*Collage*

<sup>2</sup> 1. Mencari pekerjaan/*Looking for work*  
2. Mempersiapkan usaha/*Establishing a new business/firm*  
3. Merasa tidak mungkin mendapat pekerjaan/*Hopeless of job*  
4. Sudah punya pekerjaan tetapi belum mulai bekerja/*Have a job in future start*

Sumber/Source: BPS, Survei Angkatan Kerja Nasional (Sakernas) Agustus/BPS-Statistics Indonesia, August National Labor Force Survey



**Tabel**  
**Table** 3.2.3

**Penduduk Berumur 15 Tahun Ke Atas yang Bekerja Selama Seminggu yang Lalu Menurut Status Pekerjaan Utama dan Jenis Kelamin di Kabupaten Garut, 2022**  
**Population 15 Years of Age and Over who Worked During The Previous Week by Main Employment Status and Sex in Garut Regency, 2022**

<b>Status Pekerjaan Utama</b> <b>Main Employment Status</b>	<b>Laki-Laki</b> <b>Male</b>	<b>Perempuan</b> <b>Female</b>	<b>Jumlah</b> <b>Total</b>
(1)	(2)	(3)	(4)
Berusaha sendiri <i>Own account worker</i>	190 776	109 982	300 758
Berusaha dibantu buruh tidak tetap/buruh tidak dibayar <i>Employer assisted by temporary worker/unpaid worker</i>	158 578	57 783	216 361
Berusaha dibantu buruh tetap/buruh dibayar <i>Employer assisted by permanent worker/paid worker</i>	34 770	9 438	44 208
Buruh/Karyawan/Pegawai/ <i>Employee</i>	167 210	89 937	257 147
Pekerja bebas <i>Casual worker</i>	177 286	70 864	248 150
Pekerja keluarga/tak dibayar <i>Family worker/unpaid worker</i>	27 828	134 766	162 594
<b>Jumlah/Total</b>	<b>756 448</b>	<b>472 770</b>	<b>1 229 218</b>

Catatan/Note: ...

Sumber/Source: BPS, Survei Angkatan Kerja Nasional (Sakernas) Agustus/BPS-Statistics Indonesia, August National Labor Force Survey

**Tabel**  
**Table** 3.2.4

**Penduduk Berumur 15 Tahun Ke Atas yang Bekerja Selama Seminggu yang Lalu Menurut Lapangan Usaha dan Jenis Kelamin di Kabupaten Garut, 2022**  
*Population 15 Years of Age and Over who Worked During The Previous Week by Main Industry and Sex in Garut Regency, 2022*

Lapangan Pekerjaan Utama <i>Main Industry<sup>1</sup></i>	Laki-Laki <i>Male</i>	Perempuan <i>Female</i>	Jumlah <i>Total</i>
(1)	(2)	(3)	(4)
1	...	...	...
2	...	...	...
3	...	...	...
<b>Jumlah/Total</b>	...	...	...

Catatan/Note: <sup>1</sup>

1. Pertanian, Kehutanan, Perikanan/Agriculture, Forestry, and Fishing
2. *Pertambangan dan Penggalian; Industri Pengolahan; Pengadaan Listrik dan Gas; Pengadaan Air; Pengelolaan Sampah, Limbah, dan Daur Ulang; Konstruksi*  
*Mining and Quarrying; Manufacturing; Electricity and Gas; Water Supply; Sewerage, Waste Management, and Remediation Activities; Construction*
3. *Perdagangan Besar dan Eceran; Reparasi Mobil dan Sepeda Motor; Transportasi dan Pergudangan; Penyediaan Akomodasi dan Makan Minum; Informasi dan Komunikasi; Jasa Keuangan dan Asuransi; Real Estat; Jasa Perusahaan; Administrasi Pemerintahan, Pertahanan, dan Jaminan Wholesale and Retail Trade; Repair of Motor Vehicles and Motorcycles; Transportation and Storage; Accommodation and Food Service Activities; Information and Communication; Financial and Insurance Activities; Real Estate Activities; Business Activities; Public Administration and Defence; Compulsory Social Security; Education; Human Health and Social Work Activities; Other Services Activities*

Sumber/Source: BPS, Survei Angkatan Kerja Nasional (Sakernas) Agustus/BPS-Statistics Indonesia, August National Labor Force Survey

**Tabel 3.2.5** **Banyaknya Pencari Kerja Terdaftar, Lowongan Kerja Terdaftar dan Penempatan/Pemenuhan Tenaga Kerja menurut Kecamatan di Kabupaten Garut, 2021-2022**  
**Number of Registered Job Applicants, Register Job Vacancies, and Labor Placement by Subdistrict in Garut Regency, 2021-2022**

Pencari Kerja	2021			2022		
	Laki-laki	Perempuan	Jumlah	Laki-laki	Perempuan	Jumlah
(1)	(2)	(3)	(4)	(5)	(6)	(7)
Pencari Kerja Terdaftar	10 691	11 381	22 072	10 268	14 047	24 315
Lowongan Kerja Terdaftar	1 264	7 150	8 414	4 955	8 083	13 038
Penempatan/Pemenuhan Tenaga Kerja (DN/LN)	1 681	9 521	11 202	6 429	9 643	16 072

Catatan/Note: -

Sumber/Source: Dinas Tenaga Kerja dan Transmigrasi Kabupaten Garut

BAB  
CHAPTER 4



SOSIAL DAN  
KESEJAHTERAAN RAKYAT  
SOCIAL AND WELFARE



SEKOLAH DASAR (SD)  
**1 535 unit**



SEKOLAH MENENGAH  
PERTAMA (SMP)  
**417 unit**



SEKOLAH MENENGAH  
ATAS (SMA)  
**129 unit**

SEKOLAH MENENGAH  
KEJURUAN (SMK)

**177 unit**



## PENJELASAN TEKNIS

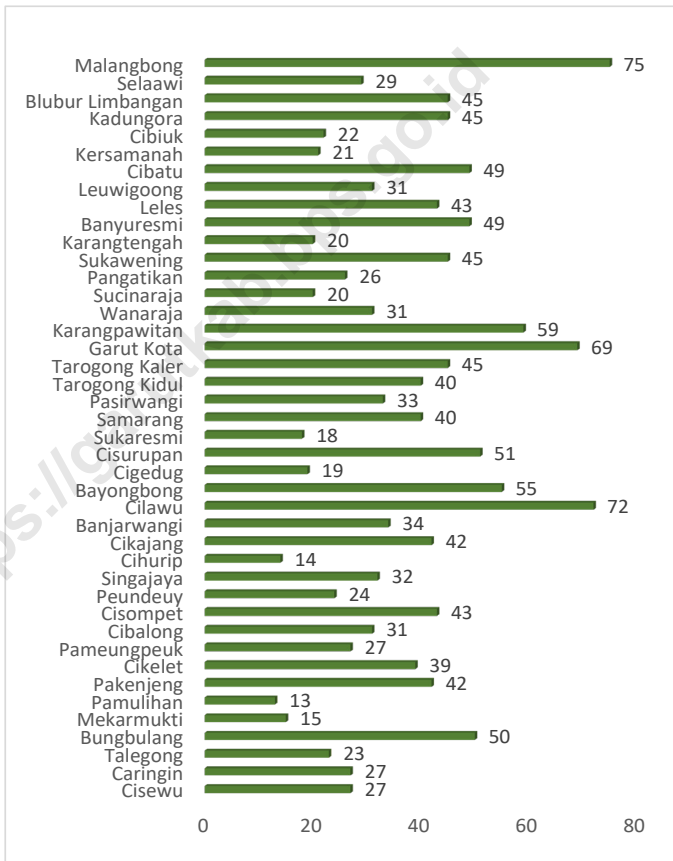
## TECHNICAL NOTES

1. Jenjang Pendidikan ~~Formal~~ terdiri atas pendidikan dasar, pendidikan menengah, dan pendidikan tinggi. Jenis pendidikan yang diajarkan mencakup pendidikan umum, kejuruan, akademik, profesi, vokasi, keagamaan, dan khusus.
  - a. **Pendidikan Dasar** berbentuk Sekolah Dasar (SD) dan Madrasah Ibtidaiyah (MI) atau bentuk lain yang sederajat serta Sekolah Menengah Pertama (SMP) dan Madrasah Tsanawiyah (MTs), atau bentuk lain yang sederajat.
  - b. **Pendidikan Menengah** berbentuk Sekolah Menengah Atas (SMA), Madrasah Aliyah (MA), Sekolah Menengah Kejuruan (SMK), dan Madrasah Aliyah Kejuruan (MAK), atau bentuk lain yang sederajat.
  - c. **Pendidikan Tinggi** merupakan jenjang pendidikan setelah pendidikan menengah yang mencakup program pendidikan diploma, sarjana, magister, spesialis, dan doktor yang diselenggarakan oleh perguruan tinggi. Perguruan tinggi dapat berbentuk akademi, politeknik, sekolah tinggi, institut, atau universitas.
2. Rumah Sakit adalah tempat pemeriksaan dan perawatan kesehatan, biasanya berada di bawah pengawasan dokter/tenaga medis, yang melayani penderita yang sakit untuk
  1. *The Formal Education Level consists of primary education, secondary education, and high education. The kind of education that taught consists of general education, vocational, academic, professional, religious, and specific education. a. **The Primary Education** consists of Elementary School and Islamic Elementary School or other equivalent forms and Junior High School and MTs, or other equivalent forms. b. **The Secondary Education** consists of the senior high school, MA, Vocational School, and Vocational Madrasah Aliyah, or other equivalent forms. c. **The High Education** consists of the education level after the secondary education that consists of diplomas, bachelor, master, specialist, and doctoral degrees that are held by the college. The colleges can be academy, polytechnic, high school, institute, or university.*
  2. *Hospital is a place for health check, usually controlled/supervised by doctors/medical personnel to serve the ill patients to get outpatient or inpatient treatment services.*

- berobat rawat jalan atau rawat inap.
3. Rumah Sakit Khusus adalah rumah sakit yang hanya khusus melayani pelayanan kesehatan tertentu saja misalnya untuk persalinan, kesehatan anak dan ibu, dan lain-lain.
  4. Poliklinik adalah sarana kesehatan yang dipakai untuk pelayanan berobat jalan, biasanya berada di bawah pengawasan dokter/tenaga medis.
  5. Puskesmas (Pusat Kesehatan Masyarakat) adalah unit pelaksana teknis dinas kesehatan Kota/ kabupaten yang mempunyai fungsi utama sebagai penyelenggara pelayanan kesehatan tingkat pertama. Wilayah kerja puskesmas maksimal adalah satu kecamatan dan untuk dapat menjangkau wilayah kerjanya, puskesmas mempunyai jaringan pelayanan yang meliputi unit Puskesmas Pembantu (Pustu), unit Puskesmas Keliling (Puskel), dan unit bidan desa/komunitas (Peraturan Menteri Kesehatan RI No. 75 Tahun 2015 Tentang Pusat Kesehatan Masyarakat).
  6. Apotek adalah suatu tempat tertentu yang digunakan untuk melakukan pekerjaan kefarmasian, dan penyaluran/ penjualan obat atau bahan farmasi dan perbekalan kesehatan lainnya kepada masyarakat yang dikelola oleh tenaga apoteker.
  3. *SSpecial Hospital is a hospital that only specializes in providing certain health services, for example for childbirth, child and maternal health, and so on.*
  4. *Polyclinic is a health facility in which to get outpatient services, usually under the control of doctor/ medical personnel.*
  5. *Public Health Center is technical implementation unit of regency health department that have the primary function as a first-level health care providers. The working area standard of public health center is one district and to reach their working areas, public health centers have a service network covering subsidiary of public health center, mobile public health center units, and midwife units (Regulation of the Minister of Health of Indonesia Number 75 Year 2015 about Public Health Center).*
  6. *Pharmacy is a specific place that is used for pharmaceutical jobs, and distribution/sale of drugs/ pharmaceuticals and other medical supplies to people that are administered by trained pharmacist.*

**Gambar 4.1**  
**Figures**

**Jumlah Sekolah Sekolah Dasar (SD) di Bawah Kementerian Pendidikan dan Kebudayaan Menurut Kecamatan di Kabupaten Garut, 2022/2023**  
**Number of Schools in Primary Schools Under The Ministry of Education and Culture by Subdistrict in Garut Regency, 2022/2023**

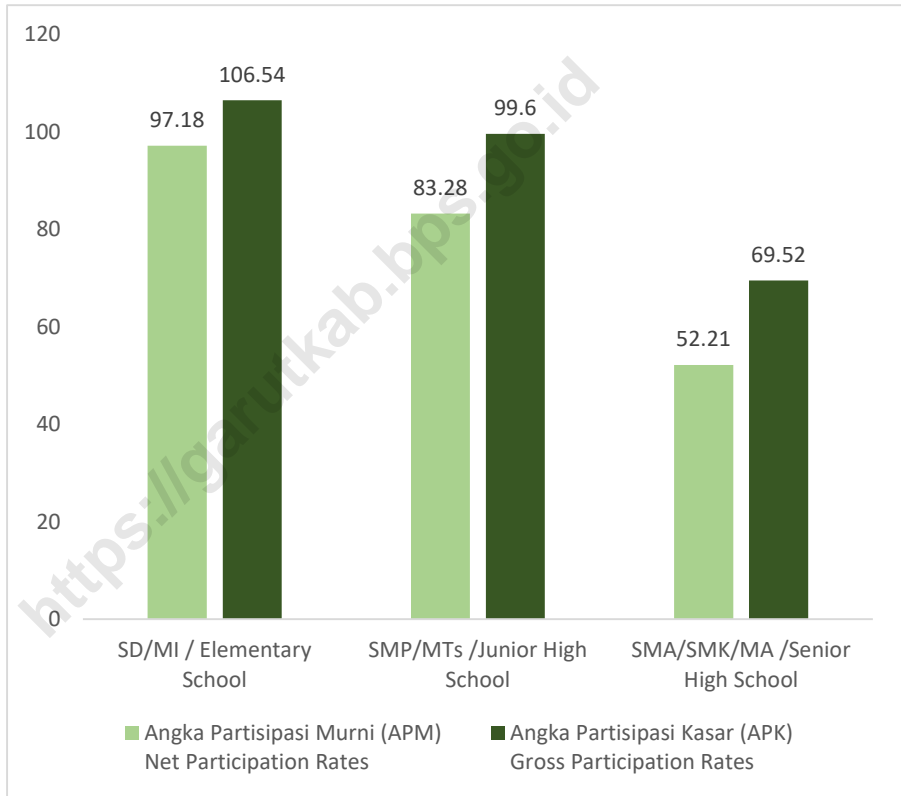


Catatan/Note: <sup>1</sup> Jumlah guru termasuk kepala sekolah dan guru/The total of teachers including headmaster and teacher  
Sumber/Source: Kementerian Pendidikan dan Kebudayaan, Data Semester Ganjil/Ministry of Educations and Culture, Odd Semester Data



**Gambar** 4.2  
**Figures**

**Angka Partisipasi Murni (APM) dan Angka Partisipasi Kasar (APK) Menurut Jenjang Pendidikan di Kabupaten Garut, 2022**  
**Net Participation Rates and Gross Participation Rates by Educational Level in Garut Regency, 2022**



Catatan/Note: ...  
Sumber/Source: BPS, Survei Sosial Ekonomi Nasional (Susenas)/BPS-Statistics Indonesia, National Socioeconomic Survey

#### 4.1 PENDIDIKAN EDUCATION

**Tabel**  
**Table** 4.1.1

**Jumlah Sekolah, Guru, dan Murid Taman Kanak-Kanak (TK) di Bawah Kementerian Pendidikan dan Kebudayaan Menurut Kecamatan di Kabupaten Garut, 2021/2022 dan 2022/2023**  
**Number of Schools, Teachers, and Pupils in Kindergarten Under The Ministry of Education and Culture by Subdistrict in Garut Regency, 2021/2022 dan 2022/2023**

Kecamatan Subdistrict	Sekolah/Schools					
	Negeri/Public		Swasta/Private		Jumlah/Total	
	2021/2022	2022/2023	2021/2022	2022/2023	2021/2022	2022/2023
(1)	(2)	(3)	(4)	(5)	(6)	(7)
Cisewu	-	-	24	22	24	22
Caringin	-	-	21	19	21	19
Talegong	-	-	14	13	14	13
Bungbulang	-	-	27	27	27	27
Mekarmukti	-	-	7	8	7	8
Pamulihan	1	1	7	7	8	8
Pakenjeng	-	-	16	17	16	17
Cikelet	1	1	10	10	11	11
Pameungpeuk	-	-	6	6	6	6
Cibalong	-	-	9	9	9	9
Cisompet	-	-	5	5	5	5
Peundeuy	-	-	3	3	3	3
Singajaya	-	-	5	5	5	5
Cihurip	-	-	1	1	1	1
Cikajang	-	-	19	19	19	19
Banjarwangi	-	-	7	7	7	7
Cilawu	-	-	16	17	16	17
Bayongbong	-	-	26	27	26	27
Cigedug	-	-	7	7	7	7
Cisurupan	-	-	33	33	33	33
Sukaesmi	-	-	5	5	5	5

Lanjutan Tabel/Continued Table 4.1.1

Kecamatan Subdistrict	Sekolah/Schools					
	Negeri/Public		Swasta/Private		Jumlah/Total	
	2021/2022	2022/2023	2021/2022	2022/2023	2021/2022	2022/2023
(1)	(2)	(3)	(4)	(5)	(6)	(7)
Samarang	-	-	17	17	17	17
Pasirwangi	-	-	12	12	12	12
Tarogong Kidul	1	1	42	43	43	44
Tarogong Kaler	-	-	37	37	37	37
Garut Kota	-	-	36	36	36	36
Karangpawitan	-	-	40	41	40	41
Wanaraja	-	-	10	11	10	11
Sucinaraja	-	-	9	9	9	9
Pangatian	-	-	13	14	13	14
Sukawening	-	-	25	25	25	25
Karangtengah	-	-	9	9	9	9
Banyuresmi	-	-	33	33	33	33
Leles	-	-	19	19	19	19
Leuwigoong	-	-	8	9	8	9
Cibatu	-	-	31	31	31	31
Kersamanah	-	-	9	9	9	9
Cibiuk	-	-	17	16	17	16
Kadungora	-	-	31	31	31	31
Blubur Limbangan	-	-	19	18	19	18
Selaawi	-	-	8	8	8	8
Malangbong	-	-	37	39	37	39
<b>Kabupaten Garut</b>	<b>3</b>	<b>3</b>	<b>730</b>	<b>734</b>	<b>733</b>	<b>737</b>

Lanjutan Tabel/*Continued Table* 4.1.1

Kecamatan Subdistrict	Guru <sup>1</sup> /Teachers <sup>1</sup>					
	Negeri/Public		Swasta/Private		Jumlah/Total	
	2021/2022	2022/2023	2021/2022	2022/2023	2021/2022	2022/2023
(1)	(8)	(9)	(10)	(11)	(12)	(13)
Cisewu	-	-	55	57	55	57
Caringin	-	-	59	50	59	50
Talegong	-	-	46	43	46	43
Bungbulang	-	-	74	77	74	77
Mekarmukti	-	-	26	30	26	30
Pamulihan	4	4	20	19	24	23
Pakenjeng	-	-	40	41	40	41
Cikelet	3	5	22	23	23	28
Pameungpeuk	-	-	25	24	25	24
Cibalong	-	-	20	20	20	20
Cisompet	-	-	14	14	14	14
Peundeuy	-	-	7	7	7	7
Singajaya	-	-	12	11	12	11
Cihurip	-	-	3	3	3	3
Cikajang	-	-	59	61	59	61
Banjarwangi	-	-	23	24	23	24
Cilawu	-	-	65	64	65	64
Bayongbong	-	-	81	89	81	89
Cigedug	-	-	28	28	28	28
Cisurupan	-	-	93	101	93	101
Sukaresmi	-	-	21	20	21	20

Lanjutan Tabel/Continued Table 4.1.1

Kecamatan Subdistrict	Guru <sup>1</sup> /Teachers <sup>1</sup>					
	Negeri/Public		Swasta/Private		Jumlah/Total	
	2021/2022	2022/2023	2021/2022	2022/2023	2021/2022	2022/2023
(1)	(8)	(9)	(10)	(11)	(12)	(13)
Samarang	-	-	68	73	68	73
Pasirwangi	-	-	48	49	48	49
Tarogong Kidul	8	7	190	198	198	205
Tarogong Kaler	-	-	115	124	115	124
Garut Kota	-	-	136	141	136	141
Karangpawitan	-	-	118	132	118	132
Wanaraja	-	-	30	31	30	31
Sucinaraja	-	-	24	25	24	25
Pangatikan	-	-	40	43	40	43
Sukawening	-	-	71	79	71	79
Karagtengah	-	-	32	35	32	35
Banyuresmi	-	-	103	107	103	107
Leles	-	-	72	75	72	75
Leuwigoong	-	-	24	30	24	30
Cibatu	-	-	95	101	95	101
Kersamanah	-	-	32	32	32	32
Cibiuk	-	-	53	55	53	55
Kadungora	-	-	96	100	96	100
Blubur Limbangan	-	-	52	47	52	47
Selaawi	-	-	22	23	22	23
Malangbong	-	-	133	140	133	140
<b>Kabupaten Garut</b>	<b>13</b>	<b>16</b>	<b>2 347</b>	<b>2 446</b>	<b>2 360</b>	<b>2 462</b>

Lanjutan Tabel/*Continued Table 4.1.1*

Kecamatan Subdistrict	Murid/Students					
	Negeri/Public		Swasta/Private		Jumlah/Total	
	2021/2022	2022/2023	2021/2022	2022/2023	2021/2022	2022/2023
(1)	(14)	(15)	(16)	(17)	(18)	(19)
Cisewu	-	-	580	540	580	540
Caringin	-	-	706	632	706	632
Talegong	-	-	406	343	406	343
Bungbulang	-	-	878	804	878	804
Mekarmukti	-	-	259	287	259	287
Pamulihan	56	55	269	248	325	303
Pakenjeng	-	-	602	573	602	573
Cikelet	18	21	237	215	255	236
Pameungpeuk	-	-	226	245	226	245
Cibalong	-	-	268	277	268	277
Cisompet	-	-	199	192	199	192
Peundeuy	-	-	68	63	68	63
Singajaya	-	-	169	144	169	144
Cihurip	-	-	14	10	14	10
Cikajang	-	-	695	799	695	799
Banjarwangi	-	-	264	203	264	203
Cilawu	-	-	799	845	799	845
Bayongbong	-	-	819	891	819	891
Cigedug	-	-	350	342	350	342
Cisurupan	-	-	1 006	1010	1 006	1010
Sukaesmi	-	-	243	269	243	269

Lanjutan Tabel/Continued Table 4.1.1

Kecamatan Subdistrict	Murid/Students					
	Negeri/Public		Swasta/Private		Jumlah/Total	
	2021/2022	2022/2023	2021/2022	2022/2023	2021/2022	2022/2023
(1)	(14)	(15)	(16)	(17)	(18)	(19)
Samarang	-	-	768	823	768	823
Pasirwangi	-	-	628	606	628	606
Tarogong Kidul	93	84	1 788	1 906	1 881	1 990
Tarogong Kaler	-	-	1 220	1 257	1 220	1 257
Garut Kota	-	-	1 402	1 521	1 402	1 521
Karangpawitan	-	-	1 348	1 435	1 348	1 435
Wanaraja	-	-	293	276	293	276
Sucinaraja	-	-	294	278	294	278
Pangatikan	-	-	472	423	472	423
Sukawening	-	-	782	773	782	773
Karantengah	-	-	269	303	269	303
Banyuresmi	-	-	1 226	1 194	1 226	1 194
Leles	-	-	932	1 000	932	1 000
Leuwigoong	-	-	285	336	285	336
Cibatu	-	-	1 001	1 004	1 001	1 004
Kersamanah	-	-	365	321	365	321
Cibiuk	-	-	615	609	615	609
Kadungora	-	-	1 095	1 077	1 095	1 077
Blubur Limbangan	-	-	480	560	480	560
Selaawi	-	-	203	210	203	210
Malangbong	-	-	1 524	1 633	1 524	1 633
<b>Kabupaten Garut</b>	<b>167</b>	<b>160</b>	<b>26 047</b>	<b>26 477</b>	<b>26 214</b>	<b>26 637</b>

Catatan/Note: <sup>1</sup> Jumlah guru termasuk kepala sekolah dan guru/The total of teachers including headmaster and teacher

Sumber/Source: Kementerian Pendidikan dan Kebudayaan, Data Semester Ganjil/Ministry of Educations and Culture, Odd Semester Data

**Tabel**  
**Table** 4.1.2

**Jumlah Sekolah, Guru, dan Murid Raudatul Athfal (RA)  
di Bawah Kementerian Agama Menurut Kecamatan di  
Kabupaten Garut, 2021/2022 dan 2022/2023**  
*Number of Schools, Teachers, and Pupils in Raudatul Athfal  
(RA) Under The Ministry of Religious Affairs by Subdistrict in  
Garut Regency, 2021/2022 dan 2022/2023*

Kecamatan Subdistrict	Sekolah/Schools		Guru/Teachers		Murid/Pupils	
	2021/2022	2022/2023	2021/2022	2022/2023	2021/2022	2022/2023
(1)	(2)	(3)	(4)	(5)	(6)	(7)
Cisewu	20	20	59	63	665	603
Caringin	11	11	36	34	422	431
Talegong	4	4	13	13	123	112
Bungbulang	11	11	34	37	340	297
Mekarmukti	12	12	37	40	482	537
Pamulihan	-	-	-	-	-	-
Pakenjeng	32	32	120	124	1 248	1 511
Cikelet	14	14	49	49	520	490
Pameungpeuk	19	19	72	74	863	852
Cibalong	8	8	23	25	230	329
Cisompet	12	12	39	41	459	460
Peundeuy	8	8	23	24	280	317
Singajaya	23	23	81	78	695	757
Cihurip	4	4	11	12	93	123
Cikajang	20	20	98	114	1 057	1 125
Banjarwangi	11	12	35	50	416	388
Cilawu	19	19	85	91	885	923
Bayongbong	38	38	147	152	1 715	1 702
Cigedug	9	9	34	37	324	304
Cisurupan	24	24	88	87	1 096	1 297
Sukaresmi	11	11	41	49	586	517



Lanjutan Tabel/Continued Table 4.1.2

Kecamatan Subdistrict	Sekolah/Schools		Guru/Teachers		Murid/Pupils	
	2021/2022	2022/2023	2021/2022	2022/2023	2021/2022	2022/2023
(1)	(2)	(3)	(4)	(5)	(6)	(7)
Samarang	23	23	83	87	1 083	990
Pasirwangi	13	13	45	48	475	466
Tarogong Kidul	20	20	71	81	857	905
Tarogong Kaler	18	18	64	64	711	716
Garut Kota	19	19	98	99	891	950
Karangpawitan	24	24	91	99	1 162	1 062
Wanaraja	14	14	49	52	503	555
Sucinaraja	3	3	11	13	141	121
Pangatikan	8	8	39	39	376	388
Sukawening	14	14	52	52	630	631
Karangtengah	1	1	-	1	1	17
Banyuresmi	26	26	61	69	1 087	1 048
Leles	22	22	68	74	910	890
Leuwigoong	8	8	24	26	326	313
Cibatu	12	13	47	50	439	469
Kersamanah	16	16	68	71	718	748
Cibiuk	11	11	37	38	332	266
Kadungora	24	24	79	89	907	906
Blubur Limbangan	31	31	114	121	1 234	1 313
Selaawi	23	23	73	75	788	806
Malangbong	51	51	157	165	1 961	2 012
<b>Kabupaten Garut</b>	<b>691</b>	<b>693</b>	<b>2 456</b>	<b>2 607</b>	<b>28 031</b>	<b>28 647</b>

Catatan/Note: Seluruh Raudatul Athfal (RA) berstatus swasta/ All Raudatul Athfal (RA) are private

Sumber/Source: Kementerian Agama, Data Semester Ganjil/Ministry of Religious Affairs, Odd Semester data

**Tabel**  
**Table** 4.1.3

**Jumlah Sekolah, Guru, dan Murid Sekolah Dasar (SD)  
di Bawah Kementerian Pendidikan dan Kebudayaan  
Menurut Kecamatan di Kabupaten Garut, 2021/2022 dan  
2022/2022**  
*Number of Schools, Teachers, and Pupils in Primary Schools  
Under The Ministry of Education and Culture by Subdistrict  
in Garut Regency, 2021/2022 dan 2022/2022*

Kecamatan Subdistrict	Sekolah/Schools					
	Negeri/Public		Swasta/Private		Jumlah/Total	
	2021/2022	2022/2023	2021/2022	2022/2023	2021/2022	2022/2023
(1)	(2)	(3)	(4)	(5)	(6)	(7)
Cisewu	27	27	-	-	27	27
Caringin	25	25	2	2	27	27
Talegong	23	23	-	-	23	23
Bungbulang	50	50	-	-	50	50
Mekarmukti	12	12	3	3	15	15
Pamulihan	13	13	-	-	13	13
Pakenjeng	40	40	2	2	42	42
Cikelet	37	37	2	2	39	39
Pameungpeuk	26	26	-	1	26	27
Cibalong	31	31	-	-	31	31
Cisompet	45	43	-	-	45	43
Peundeuy	24	24	-	-	24	24
Singajaya	31	31	1	1	32	32
Cihurip	14	14	-	-	14	14
Cikajang	36	36	6	6	42	42
Banjarwangi	33	33	1	1	34	34
Cilawu	68	67	5	5	73	72
Bayongbong	51	50	4	5	55	55
Cigedug	17	17	1	2	18	19
Cisurupan	45	45	5	6	50	51
Sukaesmi	15	15	3	3	18	18

Lanjutan Tabel/*Continued Table 4.1.3*

Kecamatan Subdistrict	Sekolah/Schools					
	Negeri/Public		Swasta/Private		Jumlah/Total	
	2021/2022	2022/2023	2021/2022	2022/2023	2021/2022	2022/2023
(1)	(2)	(3)	(4)	(5)	(6)	(7)
Samarang	35	35	4	5	39	40
Pasirwangi	32	31	1	2	33	33
Tarogong Kidul	35	32	8	8	43	40
Tarogong Kaler	41	38	7	7	48	45
Garut Kota	61	54	15	15	76	69
Karangpawitan	58	56	3	3	61	59
Wanaraja	30	30	-	1	30	31
Sucinaraja	20	20	-	-	20	20
Pangatikan	26	25	1	1	27	26
Sukawening	44	44	1	1	45	45
Karangtengah	19	18	2	2	21	20
Banyuresmi	46	46	3	3	49	49
Leles	44	41	2	2	46	43
Leuwigoong	30	28	3	3	33	31
Cibatu	46	45	4	4	50	49
Kersamanah	22	21	-	-	22	21
Cibiuk	17	17	5	5	22	22
Kadungora	44	42	3	3	47	45
Blubur Limbangan	43	42	2	3	45	45
Selaawi	27	27	2	2	29	29
Malangbong	71	71	3	4	74	75
<b>Kabupaten Garut</b>	<b>1 454</b>	<b>1 422</b>	<b>104</b>	<b>113</b>	<b>1 558</b>	<b>1 535</b>

Lanjutan Tabel/*Continued Table* 4.1.3

Kecamatan Subdistrict	Guru <sup>1</sup> /Teachers <sup>1</sup>					
	Negeri/Public		Swasta/Private		Jumlah/Total	
	2021/2022	2022/2023	2021/2022	2022/2023	2021/2022	2022/2023
(1)	(8)	(9)	(10)	(11)	(12)	(13)
Cisewu	225	228	-	-	225	228
Caringin	198	193	12	12	210	205
Talegong	184	188	-	-	184	188
Bungbulang	377	361	-	-	377	361
Mekarmukti	111	108	12	11	123	119
Pamulihan	89	88	-	-	89	88
Pakenjeng	296	302	12	13	308	315
Cikelet	249	252	11	12	260	264
Pameungpeuk	196	194	-	3	196	197
Cibalong	209	211	-	-	209	211
Cisompet	289	264	-	-	289	264
Peundeuy	181	182	-	-	181	182
Singajaya	211	206	5	6	216	212
Cihurip	85	82	-	-	85	82
Cikajang	299	291	57	65	356	356
Banjarwangi	219	214	4	4	223	218
Cilawu	533	517	44	45	577	562
Bayongbong	393	374	32	41	425	415
Cigedug	139	131	6	8	145	139
Cisurupan	376	357	33	32	409	389
Sukaresmi	120	115	11	10	131	125

Lanjutan Tabel/Continued Table 4.1.3

Kecamatan Subdistrict	Guru <sup>1</sup> /Teachers <sup>1</sup>					
	Negeri/Public		Swasta/Private		Jumlah/Total	
	2021/2022	2022/2023	2021/2022	2022/2023	2021/2022	2022/2023
(1)	(14)	(15)	(16)	(17)	(18)	(19)
Samarang	291	291	24	27	315	318
Pasirwangi	262	258	10	19	272	277
Tarogong Kidul	413	367	131	143	544	510
Tarogong Kaler	396	352	90	90	486	442
Garut Kota	652	575	262	262	914	837
Karangpawitan	536	498	27	30	563	528
Wanaraja	249	237	-	3	249	240
Sucinaraja	143	135	-	-	143	135
Pangatikan	224	198	11	14	235	212
Sukawening	339	329	7	10	346	339
Karangtengah	124	113	8	7	132	120
Banyuresmi	380	356	26	36	406	392
Leles	356	312	24	26	380	338
Leuwigoong	217	203	21	22	238	225
Cibatu	328	313	31	31	359	344
Kersamanah	163	152	-	-	163	152
Cibiuk	132	127	33	33	165	160
Kadungora	327	315	18	18	345	333
Blubur Limbangan	327	298	6	12	333	310
Selaawi	185	180	15	15	200	195
Malangbong	527	516	16	16	543	532
<b>Kabupaten Garut</b>	<b>11 550</b>	<b>10 983</b>	<b>999</b>	<b>1 076</b>	<b>12 549</b>	<b>12 059</b>

Lanjutan Tabel/Continued Table 4.1.3

Kecamatan Subdistrict	Murid/Students					
	Negeri/Public		Swasta/Private		Jumlah/Total	
	2021/2022	2022/2023	2021/2022	2022/2023	2021/2022	2022/2023
(1)	(14)	(15)	(16)	(17)	(18)	(19)
Cisewu	2 743	2 731	-	-	2 743	2 731
Caringin	3 439	3 548	105	90	3 544	3 638
Talegong	2 621	2 603	-	-	2 621	2 603
Bungbulang	6 302	6 238	-	-	6 302	6 238
Mekarmukti	1 879	1 873	245	241	2 124	2 114
Pamulihan	1 973	1 938	-	-	1 973	1 938
Pakenjeng	6 138	6 122	165	180	6 303	6 302
Cikelet	4 171	4 194	167	164	4 338	4 358
Pameungpeuk	4 219	4 147	-	25	4 219	4 172
Cibalong	4 671	4 657	-	-	4 671	4 657
Cisompet	5 617	5 424	-	-	5 617	5 424
Peundeuy	2 423	2 394	-	-	2 423	2 394
Singajaya	4 793	4 682	108	151	4 901	4 833
Cihurip	1 709	1 675	-	-	1 709	1 675
Cikajang	9 024	8 792	1 529	1 677	10 553	10 469
Banjarwangi	5 156	5 076	165	159	5 321	5 235
Cilawu	10 660	10 425	823	843	11 483	11 268
Bayongbong	9 826	9 494	941	1 006	10 767	10 500
Cigedug	4 066	4 042	127	273	4 193	4 315
Cisurupan	10 293	10 194	722	766	11 015	10 960
Sukaesmi	3 439	3 458	427	438	3 866	3 896

Lanjutan Tabel/Continued Table 4.1.3

Kecamatan Subdistrict	Murid/Students					
	Negeri/Public		Swasta/Private		Jumlah/Total	
	2021/2022	2022/2023	2021/2022	2022/2023	2021/2022	2022/2023
(1)	(14)	(15)	(16)	(17)	(18)	(19)
Samarang	8 252	8 314	420	501	8 672	8 815
Pasirwangi	7 015	6 876	297	405	7 312	7 281
Tarogong Kidul	8 765	8 547	2 334	2 325	11 099	10 872
Tarogong Kaler	8 946	8 717	1 292	1 387	10 238	10 104
Garut Kota	12 605	11 713	4 649	4 425	17 254	16 138
Karangpawitan	11 278	10 967	632	686	11 910	11 653
Wanaraja	5 119	5 045	-	62	5 119	5 107
Sucinaraja	2 970	2 960	-	-	2 970	2 960
Pangatian	3 758	3 690	311	428	4 069	4 118
Sukawening	5 666	5 509	70	122	5 736	5 631
Karangtengah	1 970	1 892	220	224	2 190	2 116
Banyuresmi	8 195	8 181	696	739	8 891	8 920
Leles	9 151	8 878	475	465	9 626	9 343
Leuwigoong	4 560	4 388	321	422	4 881	4 810
Cibatu	7 150	7 073	669	643	7 819	7 716
Kersamanah	3 813	3 655	-	-	3 813	3 655
Cibiuk	2 845	2 742	628	632	3 473	3 374
Kadungora	8 659	8 466	469	526	9 128	8 992
Blubur Limbangan	8 479	8 157	141	221	8 620	8 378
Selaawi	4 210	4 198	172	162	4 382	4 360
Malangong	13 051	12 904	366	415	13 417	13 319
<b>Kabupaten Garut</b>	<b>251 619</b>	<b>246 579</b>	<b>19 686</b>	<b>20 803</b>	<b>271 305</b>	<b>267 382</b>

Catatan/Note: <sup>1</sup> Jumlah guru termasuk kepala sekolah dan guru/The total of teachers including headmaster and teacher

Sumber/Source: Kementerian Pendidikan dan Kebudayaan, Data Semester Ganjil/Ministry of Educations and Culture, Odd Semester Data

**Tabel**  
**Table** 4.1.4

**Jumlah Sekolah, Guru, dan Murid Madrasah Ibtidaiyah (MI) di Bawah Kementerian Agama Menurut Kecamatan di Kabupaten Garut, 2021/2022 dan 2022/2023**  
**Number of Schools, Teachers, and Pupils in Madrasah Ibtidaiyah (MI) Under The Ministry of Religious Affairs by Subdistrict in Garut Regency, 2021/2022 dan 2022/2023**

Kecamatan Subdistrict	Sekolah/Schools					
	Negeri/Public		Swasta/Private		Jumlah/Total	
	2021/2022	2022/2023	2021/2022	2022/2023	2021/2022	2022/2023
(1)	(2)	(3)	(4)	(5)	(6)	(7)
Cisewu	-	-	9	9	9	9
Caringin	-	-	9	9	9	9
Talegong	-	-	8	8	8	8
Bungbulang	-	-	11	11	11	11
Mekarmukti	-	-	1	1	1	1
Pamulihan	-	-	-	-	-	-
Pakenjeng	-	-	26	26	26	26
Cikelet	-	-	11	11	11	11
Pameungpeuk	-	-	7	7	7	7
Cibalong	-	-	4	4	4	4
Cisompet	-	-	5	5	5	5
Peundeuy	-	-	6	6	6	6
Singajaya	-	-	6	6	6	6
Cihurip	-	-	1	1	1	1
Cikajang	-	-	4	4	4	4
Banjarwangi	-	-	23	23	23	23
Cilawu	1	1	3	3	4	4
Bayongbong	1	1	14	14	15	15
Cigedug	-	-	6	6	6	6
Cisurupan	-	-	8	8	8	8
Sukaesmi	-	-	6	6	6	6



Lanjutan Tabel/Continued Table 4.1.4

Kecamatan Subdistrict	Sekolah/Schools					
	Negeri/Public		Swasta/Private		Jumlah/Total	
	2021/2022	2022/2023	2021/2022	2022/2023	2021/2022	2022/2023
(1)	(2)	(3)	(4)	(5)	(6)	(7)
Samarang	4	-	6	6	6	6
Pasirwangi	-	-	11	11	11	11
Tarogong Kidul	-	-	10	10	10	10
Tarogong Kaler	-	-	6	6	6	6
Garut Kota	-	-	5	5	5	5
Karangpawitan	1	1	16	16	17	17
Wanaraja	-	-	1	1	1	1
Sucinaraja	-	-	2	2	2	2
Pangatikan	-	-	4	4	4	4
Sukawening	-	-	8	8	8	8
Karangtengah	-	-	-	-	-	-
Banyuresmi	-	-	12	12	12	12
Leles	-	-	10	10	10	10
Leuwigoong	-	-	3	3	3	3
Cibatu	1	1	6	6	7	7
Kersamanah	-	-	8	8	8	8
Cibiuk	-	-	6	6	6	6
Kadungora	-	-	10	10	10	10
Blubur Limbangan	-	-	12	12	12	12
Selaawi	-	-	2	2	2	2
Malangbong	-	-	16	16	16	16
<b>Kabupaten Garut</b>	<b>4</b>	<b>4</b>	<b>322</b>	<b>322</b>	<b>326</b>	<b>326</b>

Lanjutan Tabel/*Continued Table* 4.1.4

Kecamatan Subdistrict	Guru <sup>1</sup> /Teachers <sup>1</sup>					
	Negeri/Public		Swasta/Private		Jumlah/Total	
	2021/2022	2022/2023	2021/2022	2022/2023	2021/2022	2022/2023
(1)	(8)	(9)	(10)	(11)	(12)	(13)
Cisewu	-	-	70	74	70	74
Caringin	-	-	65	67	65	67
Talegong	-	-	60	58	60	58
Bungbulang	-	-	67	69	67	69
Mekarmukti	-	-	8	7	8	7
Pamulihan	-	-	-	-	-	-
Pakenjeng	-	-	220	220	220	220
Cikelet	-	-	77	81	77	81
Pameungpeuk	-	-	48	55	48	55
Cibalong	-	-	27	29	27	29
Cisompet	-	-	43	42	43	42
Peundeuy	-	-	38	40	38	40
Singajaya	-	-	42	49	42	49
Cihurip	-	-	6	8	6	8
Cikajang	-	-	36	44	36	44
Banjarwangi	-	-	159	169	159	169
Cilawu	26	20	38	38	64	58
Bayongbong	25	28	111	120	136	148
Cigedug	-	-	39	41	39	41
Cisurupan	-	-	75	84	75	84
Sukaresmi	-	-	49	50	49	50

Lanjutan Tabel/*Continued Table 4.1.4*

Kecamatan Subdistrict	Guru <sup>1</sup> /Teachers <sup>1</sup>					
	Negeri/Public		Swasta/Private		Jumlah/Total	
	2021/2022	2022/2023	2021/2022	2022/2023	2021/2022	2022/2023
(1)	(8)	(9)	(10)	(11)	(12)	(13)
Samarang	-	-	48	51	48	51
Pasirwangi	-	-	98	103	98	103
Tarogong Kidul	-	-	105	121	105	121
Tarogong Kaler	-	-	44	50	44	50
Garut Kota	-	-	35	38	35	38
Karangpawitan	32	33	172	185	204	218
Wanaraja	-	-	5	8	5	8
Sucinaraja	-	-	17	20	17	20
Pangatian	-	-	21	28	21	28
Sukawening	-	-	59	64	59	64
Karantengah	-	-	-	-	-	-
Banyuresmi	-	-	127	125	127	125
Leles	-	-	85	89	85	89
Leuwigoong	-	-	24	25	24	25
Cibatu	22	24	44	47	66	71
Kersamanah	-	-	62	66	62	66
Cibiuk	-	-	53	56	53	56
Kadungora	-	-	76	72	76	72
Blubur Limbangan	-	-	96	99	96	99
Selaawi	-	-	18	19	18	19
Malangbong	-	-	120	144	120	144
<b>Kabupaten Garut</b>	<b>105</b>	<b>105</b>	<b>2 587</b>	<b>2 755</b>	<b>2 692</b>	<b>2 860</b>

Lanjutan Tabel/*Continued Table* 4.1.4

Kecamatan Subdistrict	Murid/Students					
	Negeri/Public		Swasta/Private		Jumlah/Total	
	2021/2022	2022/2023	2021/2022	2022/2023	2021/2022	2022/2023
(1)	(14)	(15)	(16)	(17)	(18)	(19)
Cisewu	-	-	730	693	730	693
Caringin	-	-	697	688	697	688
Talegong	-	-	586	531	586	531
Bungbulang	-	-	839	843	839	843
Mekarmukti	-	-	43	43	43	43
Pamulihan	-	-	-	-	-	-
Pakenjeng	-	-	3 157	3 175	3 157	3 175
Cikelet	-	-	1 078	1 033	1 078	1 033
Pameungpeuk	-	-	705	679	705	679
Cibalong	-	-	311	329	311	329
Cisompet	-	-	522	507	522	507
Peundeuy	-	-	543	529	543	529
Singajaya	-	-	768	744	768	744
Cihurip	-	-	142	144	142	144
Cikajang	-	-	898	883	898	883
Banjarwangi	-	-	2 041	1 971	2 041	1 971
Cilawu	550	605	369	386	919	991
Bayongbong	458	470	2 128	2 153	2 586	2 623
Cigedug	-	-	810	704	810	704
Cisurupan	-	-	1 374	1 546	1 374	1 546
Sukaresmi	-	-	931	934	931	934

Lanjutan Tabel/Continued Table 4.1.4

Kecamatan Subdistrict	Murid/Students					
	Negeri/Public		Swasta/Private		Jumlah/Total	
	2021/2022	2022/2023	2021/2022	2022/2023	2021/2022	2022/2023
(1)	(14)	(15)	(16)	(17)	(18)	(19)
Samarang	-	-	710	678	710	678
Pasirwangi	-	-	1 774	1 913	1 774	1 913
Tarogong Kidul	-	-	1 652	1 722	1 652	1 722
Tarogong Kaler	-	-	600	696	600	696
Garut Kota	-	-	613	645	613	645
Karangpawitan	562	529	3 621	3 831	4 183	4 360
Wanaraja	-	-	82	84	82	84
Sucinaraja	-	-	291	299	291	299
Pangatian	-	-	519	525	519	525
Sukawening	-	-	817	912	817	912
Karangtengah	-	-	-	-	-	-
Banyuresmi	-	-	2 140	2 186	2 140	2 186
Leles	-	-	1 496	1 505	1 496	1 505
Leuwigoong	-	-	366	374	366	374
Cibatu	272	260	644	636	916	896
Kersamanah	-	-	990	958	990	958
Cibiuk	-	-	846	817	846	817
Kadungora	-	-	1 039	1 058	1 039	1 058
Blubur Limbangan	-	-	1 840	1 848	1 840	1 848
Selaawi	-	-	225	210	225	210
Malangbong	-	-	2 946	3 059	2 946	3 059
<b>Kabupaten Garut</b>	<b>1 842</b>	<b>1 864</b>	<b>41 883</b>	<b>42 471</b>	<b>43 725</b>	<b>44 335</b>

Catatan/Note: -

Sumber/Source: Kementerian Agama, Data Semester Ganjil/Ministry of Religious Affairs, Odd Semester data

**Tabel**  
**Table** 4.1.5

**Jumlah Sekolah, Guru, dan Murid Sekolah Menengah Pertama (SMP) di Bawah Kementerian Pendidikan dan Kebudayaan Menurut Kecamatan di Kabupaten Garut, 2021/2022 dan 2022/2023**  
**Number of Schools, Teachers, and Pupils in Junior High Schools Under The Ministry of Education and Culture by Subdistrict in Garut Regency, 2021/2022 dan 2022/2023**

Kecamatan Subdistrict	Sekolah/Schools					
	Negeri/Public		Swasta/Private		Jumlah/Total	
	2021/2022	2022/2023	2021/2022	2022/2023	2021/2022	2022/2023
(1)	(2)	(3)	(4)	(5)	(6)	(7)
Cisewu	7	5	3	3	10	8
Caringin	5	5	8	8	13	13
Talegong	2	2	7	7	9	9
Bungbulang	7	7	8	8	15	15
Mekarmukti	2	2	5	7	7	9
Pamulihan	4	4	1	2	5	6
Pakenjeng	9	8	9	10	18	18
Cikelet	7	7	4	4	11	11
Pameungpeuk	2	2	4	4	6	6
Cibalong	7	7	1	1	8	8
Cisompet	6	5	5	5	11	10
Peundeuy	2	2	3	3	5	5
Singajaya	2	2	2	2	4	4
Cihurip	2	2	1	1	3	3
Cikajang	3	3	9	9	12	12
Banjarwangi	6	5	5	5	11	10
Cilawu	5	5	9	9	14	14
Bayongbong	4	4	10	11	14	15
Cigedug	2	2	8	8	10	10
Cisurupan	3	3	10	10	13	13
Sukaesmi	1	1	4	5	5	6

Lanjutan Tabel/Continued Table 4.1.5

Kecamatan Subdistrict	Sekolah/Schools					
	Negeri/Public		Swasta/Private		Jumlah/Total	
	2021/2022	2022/2023	2021/2022	2022/2023	2021/2022	2022/2023
(1)	(2)	(3)	(4)	(5)	(6)	(7)
Samarang	2	2	9	9	11	11
Pasirwangi	2	2	9	10	11	12
Tarogong Kidul	5	5	12	12	17	17
Tarogong Kaler	2	2	13	13	15	15
Garut Kota	8	8	9	8	17	16
Karangpawitan	4	4	10	10	14	14
Wanaraja	1	1	4	4	5	5
Sucinaraja	1	1	2	2	3	3
Pangatikan	2	2	1	2	3	4
Sukawening	1	1	6	7	7	8
Karangtengah	1	1	5	5	6	6
Banyuresmi	3	3	11	11	14	14
Leles	3	3	8	8	11	11
Leuwigoong	2	2	2	2	4	4
Cibatu	1	1	10	11	11	12
Kersamanah	2	2	4	4	6	6
Cibiuk	2	2	5	5	7	7
Kadungora	3	3	6	6	9	9
Blubur Limbangan	4	4	11	11	15	15
Selaawi	3	3	5	5	8	8
Malangbong	5	5	10	10	15	15
<b>Kabupaten Garut</b>	<b>145</b>	<b>140</b>	<b>268</b>	<b>277</b>	<b>413</b>	<b>417</b>

Lanjutan Tabel/*Continued Table* 4.1.5

Kecamatan Subdistrict	Guru <sup>1</sup> /Teachers <sup>1</sup>					
	Negeri/Public		Swasta/Private		Jumlah/Total	
	2021/2022	2022/2023	2021/2022	2022/2023	2021/2022	2022/2023
(1)	(8)	(9)	(10)	(11)	(12)	(13)
Cisewu	87	86	19	18	106	104
Caringin	57	53	47	48	104	101
Talegong	52	52	38	42	90	94
Bungbulang	131	134	62	58	193	192
Mekarmukti	34	35	27	34	61	69
Pamulihan	43	42	11	17	54	59
Pakenjeng	137	140	71	76	208	216
Cikelet	65	66	17	20	82	86
Pameungpeuk	56	58	29	30	85	88
Cibalong	89	92	4	4	93	96
Cisompet	97	96	32	32	129	128
Peundeuy	25	30	22	20	47	50
Singajaya	47	49	9	11	56	60
Cihurip	35	35	2	5	37	40
Cikajang	110	109	56	62	166	171
Banjarwangi	113	117	18	23	131	140
Cilawu	160	158	88	78	248	236
Bayongbong	132	140	81	90	213	230
Cigedug	44	39	48	45	92	84
Cisurupan	81	85	87	87	168	172
Sukaesmi	11	13	46	59	57	72



Lanjutan Tabel/Continued Table 4.1.5

Kecamatan Subdistrict	Guru <sup>1</sup> /Teachers <sup>1</sup>					
	Negeri/Public		Swasta/Private		Jumlah/Total	
	2021/2022	2022/2023	2021/2022	2022/2023	2021/2022	2022/2023
(1)	(8)	(9)	(10)	(11)	(12)	(13)
Samarang	93	100	118	119	211	219
Pasirwangi	53	50	73	82	126	132
Tarogong Kidul	221	218	112	126	333	344
Tarogong Kaler	74	67	140	160	214	227
Garut Kota	338	333	72	62	410	395
Karangpawitan	127	130	118	113	245	243
Wanaraja	54	53	39	39	93	92
Sucinaraja	26	22	20	19	46	41
Pangatikan	51	47	9	14	60	61
Sukawening	40	37	44	53	84	90
Karantengah	22	21	57	58	79	79
Banyuresmi	91	84	124	121	215	205
Leles	85	81	72	77	157	158
Luwigoong	67	65	13	17	80	82
Cibatu	52	50	85	90	137	140
Kersamanah	91	92	32	28	123	120
Cibiuk	50	49	48	51	98	100
Kadungora	101	97	90	83	191	180
Blubur Limbangan	129	117	83	89	212	206
Selaawi	58	59	45	43	103	102
Malangbong	112	109	90	77	202	186
<b>Kabupaten Garut</b>	<b>3 541</b>	<b>3 510</b>	<b>2 298</b>	<b>2 380</b>	<b>5 839</b>	<b>5 890</b>

Lanjutan Tabel/*Continued Table* 4.1.5

Kecamatan Subdistrict	Murid/Students					
	Negeri/Public		Swasta/Private		Jumlah/Total	
	2021/2022	2022/2023	2021/2022	2022/2023	2021/2022	2022/2023
(1)	(14)	(15)	(16)	(17)	(18)	(19)
Cisewu	729	659	178	184	907	843
Caringin	531	519	832	827	1 363	1 346
Talegong	653	577	483	471	1 136	1 048
Bungbulang	1 764	1 629	878	943	2 642	2 572
Mekarmukti	448	410	373	404	821	814
Pamulihan	543	544	68	129	611	673
Pakenjeng	2 410	2 281	801	937	3 211	3 218
Cikelet	909	856	501	394	1 410	1 250
Pameungpeuk	1 144	1 230	460	512	1 604	1 742
Cibalong	1 727	1 459	40	34	1 767	1 493
Cisompet	1 800	1 684	494	546	2 294	2 230
Peundeuy	274	250	427	411	701	661
Singajaya	703	660	250	247	953	907
Cihurip	572	502	64	83	636	585
Cikajang	2 589	2 376	1 007	1 023	3 596	3 399
Banjarwangi	1 510	1 317	453	535	1 963	1 852
Cilawu	3 094	3 081	1 150	1 161	4 244	4 242
Bayongbong	2 983	2 880	1 191	1 189	4 174	4 069
Cigedug	924	909	925	1 073	1 849	1 982
Cisurupan	1 712	1 679	1 348	1 361	3 060	3 040
Sukaresmi	81	70	1 462	1 404	1 543	1 474

Lanjutan Tabel/Continued Table 4.1.5

Kecamatan Subdistrict	Murid/Students					
	Negeri/Public		Swasta/Private		Jumlah/Total	
	2021/2022	2022/2023	2021/2022	2022/2023	2021/2022	2022/2023
(1)	(14)	(15)	(16)	(17)	(18)	(19)
Samarang	2 053	1 975	2 426	2 398	4 479	4 373
Pasirwangi	1 176	1 187	1 408	1 531	2 584	2 718
Tarogong Kidul	4 693	4 526	1 695	1 758	6 388	6 284
Tarogong Kaler	1 483	1 475	2 338	2 286	3 821	3 761
Garut Kota	7 044	7 079	912	802	7 956	7 881
Karangpawitan	2 554	2 550	1 719	1 646	4 273	4 196
Wanaraja	999	999	556	509	1 555	1 508
Sucinaraja	430	403	285	238	715	641
Pangatian	882	838	122	269	1 004	1 107
Sukawening	1 098	1 171	815	789	1 913	1 960
Karangtengah	400	308	1 359	1 388	1 759	1 696
Banyuresmi	1 645	1 712	1 921	1 793	3 566	3 505
Leles	1 858	1 828	1 166	1 083	3 024	2 911
Leuwigoong	1 311	1 275	126	220	1 437	1 495
Cibatu	1 166	1 232	1 228	1 212	2 394	2 444
Kersamanah	1 736	1 760	505	559	2 241	2 319
Cibiuk	737	714	886	883	1 623	1 597
Kadungora	2 133	2 113	2 008	1 948	4 141	4 061
Blubur Limbangan	2 691	2 687	1 332	1 290	4 023	3 977
Selaawi	1 379	1 396	760	795	2 139	2 191
Malangbong	2 637	2 507	1 674	1 588	4 311	4 095
<b>Kabupaten Garut</b>	<b>67 205</b>	<b>65 307</b>	<b>38 626</b>	<b>38 853</b>	<b>105 831</b>	<b>104 160</b>

Catatan/Note: <sup>1</sup> Jumlah guru termasuk kepala sekolah dan guru/The total of teachers including headmaster and teacher

Sumber/Source: Kementerian Pendidikan dan Kebudayaan, Data Semester Ganjil/Ministry of Educations and Culture, Odd Semester Data

**Tabel**  
**Table 4.1.6**

**Jumlah Sekolah, Guru, dan Murid Madrasah Tsanawiyah (MTs) di Bawah Kementerian Agama Menurut Kecamatan di Kabupaten Garut, 2021/2022 dan 2022/2023**  
**Number of Schools, Teachers, and Pupils in Madrasah Tsanawiyah (MTs) Under The Ministry of Religious Affairs by Subdistrict in Garut Regency, 2021/2022 dan 2022/2023**

Kecamatan Subdistrict	Sekolah/Schools					
	Negeri/Public		Swasta/Private		Jumlah/Total	
	2021/2022	2022/2023	2021/2022	2022/2023	2021/2022	2022/2023
(1)	(2)	(3)	(4)	(5)	(6)	(7)
Cisewu	1	1	4	4	5	5
Caringin	-	-	6	6	6	6
Talegong	-	-	3	3	3	3
Bungbulang	-	-	10	10	10	10
Mekarmukti	-	-	2	2	2	2
Pamulihan	-	-	-	-	-	-
Pakenjeng	-	-	14	14	14	14
Cikelet	-	-	12	12	12	12
Pameungpeuk	1	1	7	7	8	8
Cibalong	-	-	3	3	3	3
Cisompet	-	-	5	5	5	5
Peundeuy	-	-	8	8	8	8
Singajaya	-	-	12	12	12	12
Cihurip	-	-	1	1	1	1
Cikajang	-	-	9	9	9	9
Banjarwangi	-	-	15	15	15	15
Cilawu	-	-	12	12	12	12
Bayongbong	-	-	10	10	10	10
Cigedug	-	-	6	6	6	6
Cisurupan	-	-	12	12	12	12
Sukaresmi	-	-	8	8	8	8

Lanjutan Tabel/Continued Table 4.1.6

Kecamatan Subdistrict	Sekolah/Schools					
	Negeri/Public		Swasta/Private		Jumlah/Total	
	2021/2022	2022/2023	2021/2022	2022/2023	2021/2022	2022/2023
(1)	(2)	(3)	(4)	(5)	(6)	(7)
Samarang	-	-	4	4	4	4
Pasirwangi	-	-	7	7	7	7
Tarogong Kidul	1	1	6	6	7	7
Tarogong Kaler	-	-	5	5	5	5
Garut Kota	-	-	4	4	4	4
Karangpawitan	-	-	10	10	10	10
Wanaraja	-	-	5	5	5	5
Sucinaraja	-	-	4	4	4	4
Pangatikan	-	-	5	5	5	5
Sukawening	-	-	9	9	9	9
Karagtengah	-	-	1	1	1	1
Banyuresmi	-	-	9	9	9	9
Leles	-	-	10	10	10	10
Leuwigoong	-	-	4	4	4	4
Cibatu	2	2	5	5	7	7
Kersamanah	1	1	5	5	6	6
Cibiuk	-	-	4	4	4	4
Kadungora	-	-	6	6	6	6
Blubur Limbangan	-	-	13	13	13	13
Selaawi	-	-	7	7	7	7
Malangbong	-	-	18	18	18	18
<b>Kabupaten Garut</b>	<b>6</b>	<b>6</b>	<b>300</b>	<b>300</b>	<b>306</b>	<b>306</b>

Lanjutan Tabel/Continued Table 4.1.6

Kecamatan Subdistrict	Guru <sup>1</sup> /Teachers <sup>1</sup>					
	Negeri/Public		Swasta/Private		Jumlah/Total	
	2021/2022	2022/2023	2021/2022	2022/2023	2021/2022	2022/2023
(1)	(8)	(9)	(10)	(11)	(12)	(13)
Cisewu	37	44	38	39	75	83
Caringin	-	-	65	66	65	66
Talegong	-	-	39	37	39	37
Bungbulang	-	-	116	125	116	125
Mekarmukti	-	-	24	23	24	23
Pamulihan	-	-	-	-	-	-
Pakenjeng	-	-	198	203	198	203
Cikelet	-	-	109	114	109	114
Pameungpeuk	29	32	105	110	134	142
Cibalong	-	-	27	29	27	29
Cisompet	-	-	50	50	50	50
Peundeuy	-	-	97	100	97	100
Singajaya	-	-	145	145	145	145
Cihurip	-	-	17	18	17	18
Cikajang	-	-	145	151	145	151
Banjarwangi	-	-	171	180	171	180
Cilawu	-	-	185	200	185	200
Bayongbong	-	-	177	177	177	177
Cigedug	-	-	68	73	68	73
Cisurupan	-	-	180	195	180	195
Sukaresmi	-	-	113	116	113	116

Lanjutan Tabel/Continued Table 4.1.6

Kecamatan Subdistrict	Guru <sup>1</sup> /Teachers <sup>1</sup>					
	Negeri/Public		Swasta/Private		Jumlah/Total	
	2021/2022	2022/2022	2021/2022	2022/2022	2021/2022	2022/2022
(1)	(8)	(9)	(10)	(11)	(12)	(13)
Samarang	-	-	36	38	36	38
Pasirwangi	-	-	113	119	113	119
Tarogong Kidul	99	99	149	152	248	251
Tarogong Kaler	-	-	76	79	76	79
Garut Kota	-	-	36	37	36	37
Karangpawitan	-	-	133	135	133	135
Wanaraja	-	-	90	98	90	98
Sucinaraja	-	-	44	44	44	44
Pangatikan	-	-	61	69	61	69
Sukawening	-	-	108	125	108	125
Karangtengah	-	-	21	22	21	22
Banyuresmi	-	-	106	113	106	113
Leles	-	-	149	144	149	144
Leuwigoong	-	-	55	61	55	61
Cibatu	95	101	49	57	144	158
Kersamanah	39	41	51	53	90	94
Cibiuk	-	-	42	46	42	46
Kadungora	-	-	95	96	95	96
Blubur Limbangan	-	-	178	196	178	196
Selaawi	-	-	95	104	95	104
Malangbong	-	-	241	259	241	259
<b>Kabupaten Garut</b>	<b>299</b>	<b>317</b>	<b>3 997</b>	<b>4 198</b>	<b>4 296</b>	<b>4 515</b>

Lanjutan Tabel/Continued Table 4.1.6

Kecamatan Subdistrict	Murid/Students					
	Negeri/Public		Swasta/Private		Jumlah/Total	
	2021/2022	2022/2022	2021/2022	2022/2022	2021/2022	2022/2022
(1)	(14)	(15)	(16)	(17)	(18)	(19)
Cisewu	417	428	304	286	721	714
Caringin	-	-	601	589	601	589
Talegong	-	-	378	372	378	372
Bungbulang	-	-	1 135	1 051	1 135	1 051
Mekarmukti	-	-	89	98	89	98
Pamulihan	-	-	-	-	-	-
Pakenjeng	-	-	1 749	1 803	1 749	1 803
Cikelet	-	-	927	827	927	827
Pameungpeuk	222	199	1 139	1 057	1 361	1 256
Cibalong	-	-	221	179	221	179
Cisompet	-	-	436	405	436	405
Peundeuy	-	-	753	710	753	710
Singajaya	-	-	1 534	1 464	1 534	1 464
Cihurip	-	-	155	138	155	138
Cikajang	-	-	2 158	2 013	2 158	2 013
Banjarwangi	-	-	1 542	1 415	1 542	1 415
Cilawu	-	-	2 088	2 111	2 088	2 111
Bayongbong	-	-	2 405	2 292	2 405	2 292
Cigedug	-	-	910	827	910	827
Cisurupan	-	-	2 364	2 372	2 364	2 372
Sukaesmi	-	-	1 172	1 160	1 172	1 160



Lanjutan Tabel/Continued Table 4.1.6

Kecamatan Subdistrict	Murid/Students					
	Negeri/Public		Swasta/Private		Jumlah/Total	
	2021/2022	2022/2023	2021/2022	2022/2023	2021/2022	2022/2023
(1)	(14)	(15)	(16)	(17)	(18)	(19)
Samarang	-	-	411	479	411	479
Pasirwangi	-	-	1 309	1 263	1 309	1 263
Tarogong Kidul	1 269	1 252	2 226	2 095	3 495	3 347
Tarogong Kaler	-	-	943	851	943	851
Garut Kota	-	-	718	673	718	673
Karangpawitan	-	-	1 778	1 663	1 778	1 663
Wanaraja	-	-	1 432	1 394	1 432	1 394
Sucinaraja	-	-	281	302	281	302
Pangatikan	-	-	745	676	745	676
Sukawening	-	-	1 177	1 095	1 177	1 095
Karangtengah	-	-	174	185	174	185
Banyuresmi	-	-	1 352	1 267	1 352	1 267
Leles	-	-	1 676	1 620	1 676	1 620
Leuwigoong	-	-	752	642	752	642
Cibatu	1 239	1 214	638	691	1 877	1 905
Kersamanah	391	357	545	513	936	870
Cibiuk	-	-	409	408	409	408
Kadungora	-	-	1 106	1 012	1 106	1 012
Blubur Limbangan	-	-	2 456	2 457	2 456	2 457
Selaawi	-	-	740	727	740	727
Malangbong	-	-	3 860	3 819	3 860	3 819
<b>Kabupaten Garut</b>	<b>3 538</b>	<b>3 450</b>	<b>46 788</b>	<b>45 001</b>	<b>50 326</b>	<b>48 451</b>

Catatan/Note: -

Sumber/Source: Kementerian Agama, Data Semester Ganjil/Ministry of Religious Affairs, Odd Semester data

**Tabel**  
**Table** 4.1.7

**Jumlah Sekolah, Guru, dan Murid Sekolah Menengah Atas (SMA) di Bawah Kementerian Pendidikan dan Kebudayaan Menurut Kecamatan di Kabupaten Garut, 2021/2022 dan 2022/2023**  
***Number of Schools, Teachers, and Pupils in Senior High Schools Under The Ministry of Education and Culture by Subdistrict in Garut Regency, 2021/2022 dan 2022/2023***

Kecamatan Subdistrict	Sekolah/Schools					
	Negeri/Public		Swasta/Private		Jumlah/Total	
	2021/2022	2022/2023	2021/2022	2022/2023	2021/2022	2022/2023
(1)	(2)	(3)	(4)	(5)	(6)	(7)
Cisewu	1	1	2	2	3	3
Caringin	1	1	4	4	5	5
Talegong	1	1	2	2	3	3
Bungbulang	1	1	4	4	5	5
Mekarmukti	1	1	1	1	2	2
Pamulihan	-	-	-	-	-	-
Pakenjeng	1	1	7	7	8	8
Cikelet	-	-	2	2	2	2
Pameungpeuk	1	1	2	2	3	3
Cibalong	2	2	1	1	3	3
Cisompet	1	1	2	2	3	3
Peundeuy	-	-	2	2	2	2
Singajaya	1	1	2	2	3	3
Cihurip	1	1	-	-	1	1
Cikajang	1	1	4	4	5	5
Banjarwangi	1	1	3	3	4	4
Cilawu	1	1	2	2	3	3
Bayongbong	1	1	1	1	2	2
Cigedug	-	-	4	5	4	5
Cisurupan	2	2	1	1	3	3
Sukaresmi	-	-	4	4	4	4

Lanjutan Tabel/Continued Table 4.1.7

Kecamatan Subdistrict	Sekolah/Schools					
	Negeri/Public		Swasta/Private		Jumlah/Total	
	2021/2022	2022/2023	2021/2022	2022/2023	2021/2022	2022/2023
(1)	(2)	(3)	(4)	(5)	(6)	(7)
Samarang	1	1	1	1	2	2
Pasirwangi	-	-	4	4	4	4
Tarogong Kidul	3	3	3	3	6	6
Tarogong Kaler	-	-	2	3	2	3
Garut Kota	1	1	4	4	5	5
Karangpawitan	1	1	2	2	3	3
Wanaraja	-	-	2	2	2	2
Sucinaraja	1	1	-	-	1	1
Pangatian	-	-	-	-	-	-
Sukawening	1	1	3	3	4	4
Karangtengah	-	-	1	1	1	1
Banyuresmi	1	1	2	2	3	3
Leles	1	1	2	2	3	3
Leuwigoong	1	1	-	-	1	1
Cibatu	1	1	3	3	4	4
Kersamanah	-	-	2	2	2	2
Cibiuk	-	-	2	2	2	2
Kadungora	-	-	5	5	5	5
Blubur Limbangan	1	1	3	3	4	4
Selaawi	-	-	1	1	1	1
Malangbong	1	1	3	3	4	4
<b>Kabupaten Garut</b>	<b>32</b>	<b>32</b>	<b>95</b>	<b>97</b>	<b>127</b>	<b>129</b>

Lanjutan Tabel/Continued Table 4.1.7

Kecamatan Subdistrict	Guru <sup>1</sup> /Teachers <sup>1</sup>					
	Negeri/Public		Swasta/Private		Jumlah/Total	
	2021/2022	2022/2023	2021/2022	2022/2023	2021/2022	2022/2023
(1)	(8)	(9)	(10)	(11)	(12)	(13)
Cisewu	27	27	10	12	37	39
Caringin	19	21	30	34	49	55
Talegong	20	24	11	9	31	33
Bungbulang	49	59	37	41	86	100
Mekarmukti	22	26	5	4	27	30
Pamulihan	-	-	-	-	-	-
Pakenjeng	20	19	57	70	77	89
Cikelet	-	-	20	19	20	19
Pameungpeuk	59	65	12	15	71	80
Cibalong	29	45	4	10	33	55
Cisompet	38	45	12	12	50	57
Peundeuy	-	-	22	22	22	22
Singajaya	35	42	25	20	60	62
Cihurip	18	21	-	-	18	21
Cikajang	53	68	27	28	80	96
Banjarwangi	13	20	21	33	34	53
Cilawu	51	59	17	16	68	75
Bayongbong	52	53	8	11	60	64
Cigedug	-	-	32	34	32	34
Cisurupan	93	101	6	5	99	106
Sukaesmi	-	-	55	53	55	53

Lanjutan Tabel/Continued Table 4.1.7

Kecamatan Subdistrict	Guru <sup>1</sup> /Teachers <sup>1</sup>					
	Negeri/Public		Swasta/Private		Jumlah/Total	
	2021/2022	2022/2023	2021/2022	2022/2023	2021/2022	2022/2023
(1)	(8)	(9)	(10)	(11)	(12)	(13)
Samarang	58	-	10	13	68	76
Pasirwangi	-	221	44	48	44	48
Tarogong Kidul	207	-	49	46	256	267
Tarogong Kaler	-	78	16	17	16	17
Garut Kota	79	81	29	29	108	107
Karangpawitan	68	-	29	28	97	109
Wanaraja	-	35	29	28	29	28
Sucinaraja	29	-	-	-	29	35
Pangatian	-	62	-	-	-	-
Sukawening	55	-	25	26	80	88
Karantengah	-	37	13	14	13	14
Banyuresmi	30	75	35	39	65	76
Leles	55	66	33	25	88	100
Leuwigoong	66	65	-	-	66	66
Cibatu	60	-	30	32	90	97
Kersamanah	-	-	37	38	37	38
Cibiuk	-	-	23	23	23	23
Kadungora	-	70	55	57	55	57
Blubur Limbangan	61	-	30	34	91	104
Selaawi	-	60	3	4	3	4
Malangbong	56	1 608	22	31	78	91
<b>Kabupaten Garut</b>	<b>1 422</b>	<b>1 422</b>	<b>923</b>	<b>980</b>	<b>2 345</b>	<b>2 588</b>

Lanjutan Tabel/Continued Table 4.1.7

Kecamatan Subdistrict	Murid/Students					
	Negeri/Public		Swasta/Private		Jumlah/Total	
	2021/2022	2022/2023	2021/2022	2022/2023	2021/2022	2022/2023
(1)	(14)	(15)	(16)	(17)	(18)	(19)
Cisewu	473	492	167	148	640	640
Caringin	384	400	870	781	1 254	1 181
Talegong	505	534	94	98	599	632
Bungbulang	1 025	1 061	1 058	981	2 083	2 042
Mekarmukti	386	374	240	209	626	583
Pamulihan	-	-	-	-	-	-
Pakenjeng	627	532	1 196	1 252	1 823	1 784
Cikelet	-	-	265	256	265	256
Pameungpeuk	1 172	1 232	190	186	1 362	1 418
Cibalong	611	646	96	98	707	744
Cisompet	668	736	218	287	886	1 023
Peundeuy	-	-	558	575	558	575
Singajaya	657	628	294	286	951	914
Cihurip	450	506	-	-	450	506
Cikajang	1 224	1 232	669	712	1 893	1 944
Banjarwangi	233	258	527	459	760	717
Cilawu	885	865	248	527	1 133	1 392
Bayongbong	1 201	1 190	377	426	1 578	1 616
Cigedug	-	-	634	885	634	885
Cisurupan	1 944	1 964	61	58	2 005	2 022
Sukaresmi	-	-	735	820	735	820

Lanjutan Tabel/Continued Table 4.1.7

Kecamatan Subdistrict	Murid/Students					
	Negeri/Public		Swasta/Private		Jumlah/Total	
	2021/2022	2022/2023	2021/2022	2022/2023	2021/2022	2022/2023
(1)	(14)	(15)	(16)	(17)	(18)	(19)
Samarang	1 035	1 166	197	188	1 232	1 354
Pasirwangi	-	-	539	628	539	628
Tarogong Kidul	3 830	3 820	1 622	1 447	5 452	5 267
Tarogong Kaler	-	-	238	274	238	274
Garut Kota	1 318	1 330	1 069	1 097	2 387	2 427
Karangpawitan	1 222	1 197	400	426	1 622	1 623
Wanaraja	-	-	1 168	1 080	1 168	1 080
Sucinaraja	613	772	-	-	613	772
Pangatikan	-	-	-	-	-	-
Sukawening	1 044	1 070	430	449	1 474	1 519
Karangtengah	-	-	340	325	340	325
Banyuresmi	705	886	559	647	1 264	1 533
Leles	1 288	1 286	571	601	1 859	1 887
Leuwigoong	1 196	1 251	-	-	1 196	1 251
Cibatu	1 284	1 290	530	586	1 814	1 876
Kersamanah	-	-	1 105	1 347	1 105	1 347
Cibiuk	-	-	351	358	351	358
Kadungora	-	-	1 116	1 347	1 116	1 347
Blubur Limbangan	1 267	1 280	624	699	1 891	1 979
Selaawi	-	-	117	139	117	139
Malangbong	1 305	1 419	1 227	1 379	2 532	2 798
<b>Kabupaten Garut</b>	<b>28 552</b>	<b>29 417</b>	<b>20 700</b>	<b>22 061</b>	<b>49 252</b>	<b>51 478</b>

Catatan/Note: <sup>1</sup> Jumlah guru termasuk kepala sekolah dan guru/The total of teachers including headmaster and teacher

Sumber/Source: Kementerian Pendidikan dan Kebudayaan, Data Semester Ganjil/Ministry of Educations and Culture, Odd Semester Data

**Tabel**  
**Table 4.1.8**

**Jumlah Sekolah, Guru, dan Murid Sekolah Menengah Kejuruan (SMK) di Bawah Kementerian Pendidikan dan Kebudayaan Menurut Kecamatan di Kabupaten Garut, 2021/2022 dan 2022/2023**  
***Number of Schools, Teachers, and Pupils in Vocational High Schools Under The Ministry of Education and Culture by Subdistrict in Garut Regency, 2021/2022 dan 2022/2023***

Kecamatan Subdistrict	Sekolah/Schools					
	Negeri/Public		Swasta/Private		Jumlah/Total	
	2021/2022	2022/2023	2021/2022	2022/2023	2021/2022	2022/2023
(1)	(2)	(3)	(4)	(5)	(6)	(7)
Cisewu	1	1	3	3	4	4
Caringin	-	-	1	1	1	1
Talegong	-	-	2	2	2	2
Bungbulang	-	-	5	5	5	5
Mekarmukti	-	-	3	3	3	3
Pamulihan	1	1	-	-	1	1
Pakenjeng	-	-	5	5	5	5
Cikelet	1	1	4	4	5	5
Pameungpeuk	-	-	4	4	4	4
Cibalong	1	1	2	2	3	3
Cisompet	-	-	2	2	2	2
Peundeuy	-	-	2	2	2	2
Singajaya	-	-	2	2	2	2
Cihurip	-	-	1	1	1	1
Cikajang	-	-	4	4	4	4
Banjarwangi	-	-	2	2	2	2
Cilawu	1	1	7	7	8	8
Bayongbong	1	1	6	6	7	7
Cigedug	-	-	1	1	1	1
Cisurupan	-	-	4	4	4	4
Sukaresmi	-	-	3	3	3	3



Lanjutan Tabel/Continued Table 4.1.8

Kecamatan Subdistrict	Sekolah/Schools					
	Negeri/Public		Swasta/Private		Jumlah/Total	
	2021/2022	2022/2023	2021/2022	2022/2023	2021/2022	2022/2023
(1)	(2)	(3)	(4)	(5)	(6)	(7)
Samarang	-	-	7	7	7	7
Pasirwangi	1	1	5	5	6	6
Tarogong Kidul	3	3	13	13	16	16
Tarogong Kaler	1	1	7	7	8	8
Garut Kota	-	-	6	6	6	6
Karangpawitan	1	1	6	6	7	7
Wanaraja	-	-	-	-	-	-
Sucinaraja	-	-	2	2	2	2
Pangatikan	-	-	-	-	-	-
Sukawening	-	-	3	3	3	3
Karangtengah	-	-	2	2	2	2
Banyuresmi	-	-	5	4	5	4
Leles	-	-	3	3	3	3
Leuwigoong	-	-	1	1	1	1
Cibatu	-	-	3	3	3	3
Kersamanah	-	-	3	3	3	3
Cibiuk	-	-	4	4	4	4
Kadungora	-	-	7	7	7	7
Blubur Limbangan	1	1	11	12	12	13
Selaawi	1	1	5	5	6	6
Malangbong	1	1	6	6	7	7
<b>Kabupaten Garut</b>	<b>15</b>	<b>15</b>	<b>162</b>	<b>162</b>	<b>177</b>	<b>177</b>

Lanjutan Tabel/Continued Table 4.1.8

Kecamatan Subdistrict	Guru <sup>1</sup> /Teachers <sup>1</sup>					
	Negeri/Public		Swasta/Private		Jumlah/Total	
	2021/2022	2022/2023	2021/2022	2022/2023	2021/2022	2022/2023
(1)	(8)	(9)	(10)	(11)	(12)	(13)
Cisewu	27	25	12	12	39	37
Caringin	-	-	9	8	9	8
Talegong	-	-	15	23	15	23
Bungbulang	-	-	63	50	63	50
Mekarmukti	-	-	39	41	39	41
Pamulihan	20	19	-	-	20	19
Pakenjeng	-	-	58	60	58	60
Cikelet	38	39	49	44	87	83
Pameungpeuk	-	-	29	35	29	35
Cibalong	22	30	13	15	35	45
Cisompet	-	-	21	20	21	20
Peundeuy	-	-	25	25	25	25
Singajaya	-	-	20	21	20	21
Cihurip	-	-	3	2	3	2
Cikajang	-	-	80	70	80	70
Banjarwangi	-	-	32	30	32	30
Cilawu	83	104	89	88	172	192
Bayongbong	91	100	92	80	183	180
Cigedug	-	-	16	14	16	14
Cisurupan	-	-	83	82	83	82
Sukaresmi	-	-	44	47	44	47

Lanjutan Tabel/Continued Table 4.1.8

Kecamatan Subdistrict	Guru <sup>1</sup> /Teachers <sup>1</sup>					
	Negeri/Public		Swasta/Private		Jumlah/Total	
	2021/2022	2022/2023	2021/2022	2022/2023	2021/2022	2022/2023
(1)	(8)	(9)	(10)	(11)	(12)	(13)
Samarang	-	-	146	144	146	144
Pasirwangi	36	46	47	44	83	90
Tarogong Kidul	255	281	248	239	503	520
Tarogong Kaler	122	137	115	118	237	255
Garut Kota	-	-	101	90	101	90
Karangpawitan	128	133	83	78	211	211
Wanaraja	-	-	-	-	-	-
Sucinaraja	-	-	30	27	30	27
Pangatikan	-	-	-	-	-	-
Sukawening	-	-	68	54	68	54
Karagtengah	-	-	15	14	15	14
Banyuresmi	-	-	81	63	81	63
Leles	-	-	75	77	75	77
Leuwigoong	-	-	9	8	9	8
Cibatu	-	-	46	45	46	45
Kersamanah	-	-	30	32	30	32
Cibiuk	-	-	44	44	44	44
Kadungora	-	-	119	115	119	115
Blubur Limbangan	54	75	169	178	223	253
Selaawi	40	49	58	62	98	111
Malangbong	63	71	48	46	111	117
<b>Kabupaten Garut</b>	<b>979</b>	<b>1 109</b>	<b>2 324</b>	<b>2 245</b>	<b>3 303</b>	<b>3 354</b>

Lanjutan Tabel/Continued Table 4.1.8

Kecamatan Subdistrict	Murid/Students					
	Negeri/Public		Swasta/Private		Jumlah/Total	
	2021/2022	2022/2023	2021/2022	2022/2023	2021/2022	2022/2023
(1)	(14)	(15)	(16)	(17)	(18)	(19)
Cisewu	335	291	86	89	421	380
Caringin	-	-	97	109	97	109
Talegong	-	-	212	161	212	161
Bungbulang	-	-	1 258	967	1 258	967
Mekarmukti	-	-	993	844	993	844
Pamulihan	212	267	-	-	212	267
Pakenjeng	-	-	833	803	833	803
Cikelet	423	434	603	518	1 026	952
Pameungpeuk	-	-	309	322	309	322
Cibalong	388	365	177	184	565	549
Cisompet	-	-	467	471	467	471
Peundeuy	-	-	276	318	276	318
Singajaya	-	-	427	379	427	379
Cihurip	-	-	105	89	105	89
Cikajang	-	-	1 016	927	1 016	927
Banjarwangi	-	-	578	555	578	555
Cilawu	3 094	1 891	1 315	1 369	4 409	3 260
Bayongbong	1 943	2 019	1 752	1 575	3 695	3 594
Cigedug	-	-	191	154	191	154
Cisurupan	-	-	1 593	1 464	1 593	1 464
Sukaresmi	-	-	626	569	626	569

Lanjutan Tabel/Continued Table 4.1.8

Kecamatan Subdistrict	Murid/Students					
	Negeri/Public		Swasta/Private		Jumlah/Total	
	2021/2022	2022/2023	2021/2022	2022/2023	2021/2022	2022/2023
(1)	(14)	(15)	(16)	(17)	(18)	(19)
Samarang	-	-	2 999	2 702	2 999	2 702
Pasirwangi	775	769	602	453	1 377	1 222
Tarogong Kidul	6 019	5 482	3 533	2 964	9 552	8 446
Tarogong Kaler	3 425	2 651	1 541	1 348	4 966	3 999
Garut Kota	-	-	2 035	1 925	2 035	1 925
Karangpawitan	2 842	2 304	1 514	1 511	4 356	3 815
Wanaraja	-	-	-	-	-	-
Sucinaraja	-	-	819	791	819	791
Pangatikan	-	-	-	-	-	-
Sukawening	-	-	1 548	1 126	1 548	1 126
Karangtengah	-	-	226	252	226	252
Banyuresmi	-	-	1 403	1 190	1 403	1 190
Leles	-	-	1 639	1 559	1 639	1 559
Leuwigoong	-	-	83	81	83	81
Cibatu	-	-	849	803	849	803
Kersamanah	-	-	655	601	655	601
Cibiuk	-	-	694	690	694	690
Kadungora	-	-	2 207	2 250	2 207	2 250
Blubur Limbangan	1 537	1 670	2 836	2 717	4 373	4 387
Selaawi	763	786	1 080	928	1 843	1 714
Malangbong	1 143	1 161	910	920	2 053	2 081
<b>Kabupaten Garut</b>	<b>22 899</b>	<b>20 090</b>	<b>40 087</b>	<b>36 678</b>	<b>62 986</b>	<b>56 768</b>

Catatan/Note: <sup>1</sup> Jumlah guru termasuk kepala sekolah dan guru/The total of teachers including headmaster and teacher

Sumber/Source: Kementerian Pendidikan dan Kebudayaan, Data Semester Ganjil/Ministry of Educations and Culture, Odd Semester Data

**Tabel**  
**Table 4.1.9**

**Jumlah Sekolah, Guru, dan Murid Madrasah Aliyah (MA)  
di Bawah Kementerian Agama Menurut Kecamatan di  
Kabupaten Garut, 2021/2022 dan 2022/2023**  
*Number of Schools, Teachers, and Pupils in Madrasah Aliyah  
(MA) Under the Ministry of Religious Affairs by Subdistrict in  
Garut Regency, 2021/2022 dan 2022/2023*

Kecamatan Subdistrict	Sekolah/Schools					
	Negeri/Public		Swasta/Private		Jumlah/Total	
	2021/2022	2022/2023	2021/2022	2022/2023	2021/2022	2022/2023
(1)	(2)	(3)	(4)	(5)	(6)	(7)
Cisewu	1	1	2	2	3	3
Caringin	-	-	4	4	4	4
Talegong	-	-	2	2	2	2
Bungbulang	-	-	5	5	5	5
Mekarmukti	-	-	-	-	-	-
Pamulihan	-	-	-	-	-	-
Pakenjeng	-	-	7	7	7	7
Cikelet	-	-	5	5	5	5
Pameungpeuk	1	1	2	2	3	3
Cibalong	-	-	-	-	-	-
Cisompet	-	-	2	2	2	2
Peundeuy	-	-	5	5	5	5
Singajaya	-	-	3	3	3	3
Cihurip	-	-	1	1	1	1
Cikajang	-	-	4	4	4	4
Banjarwangi	-	-	6	6	6	6
Cilawu	-	-	6	6	6	6
Bayongbong	-	-	5	5	5	5
Cigedug	-	-	1	1	1	1
Cisurupan	-	-	5	5	5	5
Sukaresmi	-	-	2	2	2	2

Lanjutan Tabel/Continued Table 4.1.9

Kecamatan Subdistrict	Sekolah/Schools					
	Negeri/Public		Swasta/Private		Jumlah/Total	
	2021/2022	2022/2023	2021/2022	2022/2023	2021/2022	2022/2023
(1)	(2)	(3)	(4)	(5)	(6)	(7)
Samarang	-	-	3	2	2	2
Pasirwangi	-	-	5	5	4	5
Tarogong Kidul	1	1	3	4	5	5
Tarogong Kaler	-	-	4	4	4	4
Garut Kota	-	-	4	4	4	4
Karangpawitan	1	1	3	3	4	4
Wanaraja	-	-	1	1	1	1
Sucinaraja	-	-	1	1	1	1
Pangatikan	-	-	2	2	2	2
Sukawening	-	-	3	3	3	3
Karantengah	-	-	1	1	1	1
Banyuresmi	-	-	5	5	5	5
Leles	-	-	5	5	5	5
Leuwigoong	-	-	-	-	-	-
Cibatu	1	1	1	1	2	2
Kersamanah	-	-	2	2	2	2
Cibiuk	-	-	2	2	2	2
Kadungora	-	-	2	2	2	2
Blubur Limbangan	-	-	6	6	6	6
Selaawi	-	-	1	1	1	1
Malangbong	-	-	8	8	8	8
<b>Kabupaten Garut</b>	<b>5</b>	<b>5</b>	<b>127</b>	<b>129</b>	<b>133</b>	<b>134</b>

Lanjutan Tabel/*Continued Table* 4.1.9

Kecamatan Subdistrict	Guru <sup>1</sup> /Teachers <sup>1</sup>					
	Negeri/Public		Swasta/Private		Jumlah/Total	
	2021/2022	2022/2023	2021/2022	2022/2023	2021/2022	2022/2023
(1)	(8)	(9)	(10)	(11)	(12)	(13)
Cisewu	30	34	14	16	44	50
Caringin	-	-	39	43	39	43
Talegong	-	-	24	23	24	23
Bungbulang	-	-	51	59	51	59
Mekarmukti	-	-	-	-	-	-
Pamulihan	-	-	-	-	-	-
Pakenjeng	-	-	65	69	65	69
Cikelet	-	-	58	63	58	63
Pameungpeuk	38	42	30	30	68	72
Cibalong	-	-	-	-	-	-
Cisompet	-	-	27	32	27	32
Peundeuy	-	-	57	55	57	55
Singajaya	-	-	30	32	30	32
Cihurip	-	-	7	10	7	10
Cikajang	-	-	62	71	62	71
Banjarwangi	-	-	45	46	45	46
Cilawu	-	-	77	83	77	83
Bayongbong	-	-	61	68	61	68
Cigedug	-	-	11	13	11	13
Cisurupan	-	-	103	107	103	107
Sukaresmi	-	-	27	27	27	27



Lanjutan Tabel/*Continued Table 4.1.9*

Kecamatan Subdistrict	Guru <sup>1</sup> /Teachers <sup>1</sup>					
	Negeri/ <i>Public</i>		Swasta/ <i>Private</i>		Jumlah/ <i>Total</i>	
	2021/2022	2022/2023	2021/2022	2022/2023	2021/2022	2022/2023
(1)	(8)	(9)	(10)	(11)	(12)	(13)
Samarang	-	-	17	18	17	18
Pasirwangi	-	-	61	64	61	64
Tarogong Kidul	78	82	88	101	166	183
Tarogong Kaler	-	-	54	63	54	63
Garut Kota	-	-	50	54	50	54
Karangpawitan	80	81	47	49	127	130
Wanaraja	-	-	10	11	10	11
Sucinaraja	-	-	10	7	10	7
Pangatikan	-	-	26	26	26	26
Sukawening	-	-	33	32	33	32
Karangtengah	-	-	16	19	16	19
Banyuresmi	-	-	48	56	48	56
Leles	-	-	93	94	93	94
Luwigoong	-	-	-	-	-	-
Cibatu	62	63	11	11	73	74
Kersamanah	-	-	38	40	38	40
Cibiuk	-	-	25	21	25	21
Kadungora	-	-	44	45	44	45
Blubur Limbangan	-	-	94	100	94	100
Selaawi	-	-	11	11	11	11
Malangbong	-	-	133	137	133	137
<b>Kabupaten Garut</b>	<b>288</b>	<b>302</b>	<b>1 697</b>	<b>1 806</b>	<b>1 985</b>	<b>2 108</b>

Lanjutan Tabel/*Continued Table* 4.1.9

Kecamatan Subdistrict	Murid/Students					
	Negeri/Public		Swasta/Private		Jumlah/Total	
	2021/2022	2022/2023	2021/2022	2022/2023	2021/2022	2022/2023
(1)	(14)	(15)	(16)	(17)	(18)	(19)
Cisewu	159	157	147	154	306	311
Caringin	-	-	293	337	293	337
Talegong	-	-	187	181	187	181
Bungbulang	-	-	489	483	489	483
Mekarmukti	-	-	-	-	-	-
Pamulihan	-	-	-	-	-	-
Pakenjeng	-	-	933	925	933	925
Cikelet	-	-	591	590	591	590
Pameungpeuk	228	480	291	240	519	720
Cibalong	-	-	-	-	-	-
Cisompet	-	-	75	89	75	89
Peundeuy	-	-	512	516	512	516
Singajaya	-	-	348	340	348	340
Cihurip	-	-	87	78	87	78
Cikajang	-	-	651	633	651	633
Banjarwangi	-	-	474	429	474	429
Cilawu	-	-	995	983	995	983
Bayongbong	-	-	772	782	772	782
Cigedug	-	-	254	203	254	203
Cisurupan	-	-	1 202	1 167	1 202	1 167
Sukaesmi	-	-	661	684	661	684

Lanjutan Tabel/*Continued Table* 4.1.9

Kecamatan Subdistrict	Murid/Students					
	Negeri/Public		Swasta/Private		Jumlah/Total	
	2021/2022	2022/2023	2021/2022	2022/2023	2021/2022	2022/2023
(1)	(14)	(15)	(16)	(17)	(18)	(19)
Samarang	-	-	134	146	134	146
Pasirwangi	-	-	556	544	556	544
Tarogong Kidul	675	594	1 242	1 221	1 917	1 815
Tarogong Kaler	-	-	557	552	557	552
Garut Kota	-	-	587	585	587	585
Karangpawitan	1 044	1 038	357	374	1 401	1 412
Wanaraja	-	-	178	180	178	180
Sucinaraja	-	-	67	79	67	79
Pangatikan	-	-	345	335	345	335
Sukawening	-	-	294	312	294	312
Karangtengah	-	-	486	436	486	436
Banyuresmi	-	-	635	613	635	613
Leles	-	-	1 512	1 476	1 512	1 476
Leuwigoong	-	-	-	-	-	-
Cibatu	903	812	130	107	1 033	919
Kersamanah	-	-	397	380	397	380
Cibiuk	-	-	171	161	171	161
Kadungora	-	-	573	567	573	567
Blubur Limbangan	-	-	1 362	1 285	1 362	1 285
Selaawi	-	-	130	100	130	100
Malangbong	-	-	2 326	2 257	2 326	2 257
<b>Kabupaten Garut</b>	<b>3 009</b>	<b>3 081</b>	<b>21 001</b>	<b>20 524</b>	<b>24 010</b>	<b>23 605</b>

Catatan/Note: -

Sumber/Source: Kementerian Agama, Data Semester Ganjil/Ministry of Religious Affairs, Odd Semester data

**Tabel**  
**Table** 4.1.10

**Jumlah Desa<sup>1</sup>/Kelurahan yang Memiliki Fasilitas Sekolah Menurut Kecamatan dan Tingkat Pendidikan di Kabupaten Garut, 2019– 2021**  
**Number of Villages<sup>1</sup>/Kelurahan Having Educational Facilities by Subdistrict and Educational Level in Garut Regency, 2019– 2021**

Kecamatan Subdistrict	SD Primary School		
	2019	2020	2021
(1)	(2)	(3)	(4)
Cisewu	9	9	9
Caringin	6	6	6
Talegong	7	7	7
Bungbulang	13	13	13
Mekarmukti	5	5	5
Pamulihan	5	5	5
Pakenjeng	13	13	13
Cikelet	11	11	11
Pameungpeuk	8	8	8
Cibalong	11	11	11
Cisompet	11	11	11
Peundeuy	6	6	6
Singajaya	9	9	9
Cihurip	4	4	4
Cikajang	12	12	12
Banjarwangi	11	11	11
Cilawu	18	18	18
Bayongbong	18	18	18
Cigedug	5	5	5
Cisurupan	17	17	16
Sukaesmi	7	7	7

Lanjutan Tabel/*Continued Table* 4.1.10

Kecamatan Subdistrict	SD Primary School		
	2019	2020	2021
(1)	(2)	(3)	(4)
Samarang	13	13	13
Pasirwangi	12	12	12
Tarogong Kidul	12	12	12
Tarogong Kaler	13	13	13
Garut Kota	11	11	11
Karangpawitan	20	20	16
Wanaraja	9	9	9
Sucinaraja	7	7	7
Pangatikan	8	8	8
Sukawening	11	11	11
Karagtengah	4	4	4
Banyuresmi	15	15	15
Leles	12	12	12
Leuwigoong	8	8	8
Cibatu	11	11	11
Kersamanah	6	6	6
Cibiuk	5	5	5
Kadungora	14	14	14
Blubur Limbangan	14	14	14
Selaawi	7	7	7
Malangbong	24	24	24
<b>Kabupaten Garut</b>	<b>442</b>	<b>442</b>	<b>437</b>

Lanjutan Tabel/*Continued Table* 4.1.10

Kecamatan <i>Subdistrict</i>	SMP <i>Junior High School</i>		
	2019	2020	2021
(1)	(5)	(6)	(7)
Cisewu	9	9	9
Caringin	6	6	6
Talegong	7	7	7
Bungbulang	12	12	12
Mekarmukti	5	5	5
Pamulihan	4	4	4
Pakenjeng	12	13	13
Cikelet	11	11	11
Pameungpeuk	7	7	7
Cibalong	6	7	7
Cisompet	8	9	10
Peundeuy	6	6	6
Singajaya	9	9	9
Cihurip	3	3	3
Cikajang	11	12	11
Banjarwangi	11	11	11
Cilawu	14	14	14
Bayongbong	14	15	14
Cigedug	5	5	5
Cisurupan	14	15	13
Sukaesmi	5	5	6

Lanjutan Tabel/*Continued Table 4.1.10*

Kecamatan <i>Subdistrict</i>	SMP <i>Junior High School</i>		
	2019	2020	2021
(1)	(5)	(6)	(7)
Samarang	7	10	11
Pasirwangi	11	11	11
Tarogong Kidul	12	12	12
Tarogong Kaler	11	11	11
Garut Kota	9	10	10
Karangpawitan	18	18	14
Wanaraja	7	7	7
Sucinaraja	5	5	5
Pangatikan	6	6	6
Sukawening	9	9	9
Karagtengah	4	4	4
Banyuresmi	12	12	11
Leles	9	10	11
Luwigoong	6	6	5
Cibatu	10	10	10
Kersamanah	6	6	6
Cibiuk	5	5	5
Kadungora	10	9	9
Blubur Limbangan	13	13	13
Selaawi	6	6	6
Malangbong	20	20	21
<b>Kabupaten Garut</b>	<b>375</b>	<b>385</b>	<b>380</b>

Lanjutan Tabel/*Continued Table* 4.1.10

Kecamatan Subdistrict	SMA Senior High School		
	2019	2020	2021
(1)	(8)	(9)	(10)
Cisewu	4	4	5
Caringin	4	4	4
Talegong	3	4	3
Bungbulang	9	9	8
Mekarmukti	2	2	2
Pamulihan	–	–	–
Pakenjeng	7	8	7
Cikelet	6	6	6
Pameungpeuk	3	3	3
Cibalong	2	3	3
Cisompet	4	4	4
Peundeuy	5	5	5
Singajaya	5	5	5
Cihurip	1	1	1
Cikajang	6	6	6
Banjarwangi	5	7	6
Cilawu	6	8	6
Bayongbong	6	9	9
Cigedug	3	4	4
Cisurupan	7	8	6
Sukaesmi	5	5	5



Lanjutan Tabel/Continued Table 4.1.10

Kecamatan Subdistrict	SMA Senior High School		
	2019	2020	2021
(1)	(8)	(9)	(10)
Samarang	2	4	5
Pasirwangi	4	6	4
Tarogong Kidul	6	6	7
Tarogong Kaler	6	7	8
Garut Kota	7	6	7
Karangpawitan	6	6	4
Wanaraja	3	3	3
Sucinaraja	2	2	2
Pangatikan	2	2	2
Sukawening	4	4	4
Karangtengah	3	4	4
Banyuresmi	8	8	7
Leles	6	7	7
Leuwigoong	1	1	1
Cibatu	4	4	5
Kersamanah	3	3	3
Cibiuk	2	2	3
Kadungora	6	6	6
Blubur Limbangan	7	7	7
Selaawi	1	1	1
Malangbong	9	12	13
<b>Kabupaten Garut</b>	<b>185</b>	<b>206</b>	<b>201</b>

Lanjutan Tabel/*Continued Table* 4.1.10

Kecamatan <i>Subdistrict</i>	SMK <i>Vocational School</i>		
	2019	2020	2021
(1)	(11)	(12)	(13)
Cisewu	4	4	4
Caringin	1	1	1
Talegong	2	2	2
Bungbulang	5	5	5
Mekarmukti	3	3	3
Pamulihan	1	1	1
Pakenjeng	4	4	6
Cikelet	5	5	5
Pameungpeuk	1	1	2
Cibalong	2	2	2
Cisompet	2	2	2
Peundeuy	2	2	2
Singajaya	3	3	3
Cihurip	1	1	1
Cikajang	2	3	3
Banjarwangi	2	2	2
Cilawu	9	9	9
Bayongbong	7	9	7
Cigedug	2	1	1
Cisurupan	4	6	4
Sukaresmi	3	3	3

Lanjutan Tabel/Continued Table 4.1.10

Kecamatan Subdistrict	SMK Vocational School		
	2019	2020	2021
(1)	(11)	(12)	(13)
Samarang	3	6	6
Pasirwangi	5	6	5
Tarogong Kidul	10	10	10
Tarogong Kaler	4	6	7
Garut Kota	3	3	3
Karangpawitan	5	5	3
Wanaraja	–	–	–
Sucinaraja	2	2	2
Pangatikan	–	–	–
Sukawening	3	3	3
Karangtengah	2	2	2
Banyuresmi	2	4	5
Leles	3	3	4
Leuwigoong	1	1	1
Cibatu	2	2	2
Kersamanah	3	3	3
Cibiuk	2	2	2
Kadungora	6	6	6
Blubur Limbangan	6	7	9
Selaawi	4	4	4
Malangbong	7	7	7
<b>Kabupaten Garut</b>	<b>138</b>	<b>151</b>	<b>152</b>

Lanjutan Tabel/*Continued Table* 4.1.10

Kecamatan Subdistrict	Perguruan Tinggi University		
	2019	2020	2021
(1)	(14)	(15)	(16)
Cisewu	–	–	–
Caringin	–	–	–
Talegong	–	–	–
Bungbulang	–	1	–
Mekarmukti	1	1	1
Pamulihan	–	–	–
Pakenjeng	–	–	–
Cikelet	1	1	1
Pameungpeuk	–	–	–
Cibalong	–	–	–
Cisompet	–	–	–
Peundeuy	–	–	–
Singajaya	–	–	–
Cihurip	–	–	–
Cikajang	–	–	–
Banjarwangi	–	–	–
Cilawu	–	–	–
Bayongbong	–	–	–
Cigedug	–	–	–
Cisurupan	–	–	–
Sukaresmi	–	–	–

Lanjutan Tabel/Continued Table 4.1.10

Kecamatan Subdistrict	Perguruan Tinggi University		
	2019	2020	2021
(1)	(14)	(15)	(16)
Samarang	1	1	1
Pasirwangi	–	–	–
Tarogong Kidul	5	5	5
Tarogong Kaler	2	2	2
Garut Kota	1	1	1
Karangpawitan	–	–	–
Wanaraja	–	–	–
Sucinaraja	–	–	–
Pangatikan	–	–	–
Sukawening	–	–	–
Karangtengah	–	–	–
Banyuresmi	–	–	–
Leles	1	1	1
Leuwigoong	–	–	–
Cibatu	–	–	–
Kersamanah	–	–	–
Cibiuk	–	–	–
Kadungora	–	–	–
Blubur Limbangan	–	–	–
Selaawi	1	1	1
Malangbong	–	1	2
<b>Kabupaten Garut</b>	<b>13</b>	<b>15</b>	<b>15</b>

Catatan/Note: <sup>1</sup> Desa pada tabel ini termasuk Unit Permukiman Transmigrasi (UPT) yang masih dibina oleh kementerian terkait dan nagari di Provinsi Sumatera Barat/Villages in this table include Transmigration Settlement Unit which is still fostered by the relevant ministries and the nagari in the Province of Sumatera Barat

Sumber/Source: BPS, Pendaan Potensi Desa (Podes)/ BPS-Statistics Indonesia, Village Potential Data Collection

**Tabel**  
**Table** 4.1.11

**Angka Partisipasi Murni (APM) dan Angka Partisipasi Kasar (APK) Menurut Jenjang Pendidikan di Kabupaten Garut, 2021 dan 2022**  
**Net Participation Rates and Gross Participation Rates by Educational Level in Garut Regency, 2021 and 2022**

Jenjang Pendidikan Educational Level	Angka Partisipasi Murni (APM) Net Participation Rates		Angka Partisipasi Kasar (APK) Gross Participation Rates	
	2021	2022	2021	2022
(1)	(2)	(3)	(4)	(5)
SD/MI Elementary School	99,40	97,18	106,23	106,54
SMP/MTs Junior High School	83,17	83,28	89,99	99,60
SMA/SMK/MA Senior High School	51,95	52,21	69,51	69,52

Catatan/Note: ...

Sumber/Source: BPS, Survei Sosial Ekonomi Nasional (Susenas)/BPS-Statistics Indonesia, National Socioeconomic Survey

**Tabel**  
**Table** 4.1.12**Persentase Penduduk Berumur 15 Tahun ke Atas yang Melek Huruf Menurut Kelompok Umur di Kabupaten Garut, 2021 dan 2022**  
*Percentage of Literate People Aged 15 Years and Over by Age Group in Garut Regency, 2021 and 2022*

<b>Kelompok Umur</b> <i>Age Group</i>	<b>2021</b>	<b>2022</b>
(1)	(2)	(3)
15–19	100,00	99.81
20–24	100,00	100.00
25–29	99,89	99.81
30–34	100,00	100.00
35–39	99,55	100.00
40–44	99,51	100.00
45–49	100,00	100.00
50+	97,46	98.63
<b>Jumlah/Total</b>	<b>99,14</b>	<b>99.60</b>
<b>15–24</b>	<b>100,00</b>	<b>99.90</b>
<b>15–44</b>	<b>99,84</b>	<b>99.93</b>
<b>15+</b>	<b>99,14</b>	<b>99.60</b>
<b>45+</b>	<b>98,03</b>	<b>98.97</b>

Catatan/Note: ...

Sumber/Source: BPS, Survei Sosial Ekonomi Nasional (Susenas)/BPS-Statistics Indonesia, National Socioeconomic Survey

## 4.2 KESEHATAN HEALTH

**Tabel 4.2.1** Jumlah Desa<sup>1</sup>/Kelurahan Yang Memiliki Sarana Kesehatan Menurut Kecamatan di Kabupaten Garut, 2018–2021  
*Number of Villages<sup>1</sup>/Kelurahan Having Health Facilities by Subdistrict in Garut Regency, 2018–2021*

Kecamatan Subdistrict	Rumah Sakit Hospital		
	2018	2020	2021
(1)	(2)	(3)	(4)
Cisewu	–	–	–
Caringin	–	–	–
Talegong	–	–	–
Bungbulang	–	–	–
Mekarmukti	–	–	–
Pamulihan	–	–	–
Pakenjeng	–	–	1
Cikelet	–	–	–
Pameungpeuk	1	1	1
Cibalong	–	–	–
Cisompet	–	–	–
Peundeuy	–	–	–
Singajaya	–	–	–
Cihurip	–	–	–
Cikajang	–	–	–
Banjarwangi	–	–	–
Cilawu	–	–	–
Bayongbong	–	–	1
Cigedug	–	–	–
Cisurupan	–	–	–
Sukaresmi	–	–	–



Lanjutan Tabel/*Continued Table 4.2.1*

Kecamatan <i>Subdistrict</i>	Rumah Sakit <i>Hospital</i>		
	2018	2020	2021
(1)	(2)	(3)	(4)
Samarang	–	–	–
Pasirwangi	–	–	–
Tarogong Kidul	2	2	2
Tarogong Kaler	–	–	–
Garut Kota	1	1	1
Karangpawitan	2	2	1
Wanaraja	1	1	1
Sucinaraja	–	–	–
Pangatikan	–	–	–
Sukawening	–	–	–
Karagtengah	–	–	–
Banyuresmi	–	–	–
Leles	–	–	–
Leuwigoong	–	–	–
Cibatu	–	–	–
Kersamanah	–	–	–
Cibiuk	–	–	–
Kadungora	–	–	–
Blubur Limbangan	–	–	–
Selaawi	–	–	–
Malangbong	1	1	1
<b>Kabupaten Garut</b>	<b>8</b>	<b>8</b>	<b>9</b>

Lanjutan Tabel/*Continued Table* 4.2.1

Kecamatan <i>Subdistrict</i>	Rumah Sakit Bersalin <i>Maternity Hospital</i>		
	2018	2020	2021
(1)	(5)	(6)	(7)
Cisewu	–	–	–
Caringin	–	1	–
Talegong	–	–	–
Bungbulang	–	–	–
Mekarmukti	–	–	–
Pamulihan	–	–	–
Pakenjeng	–	–	–
Cikelet	–	–	–
Pameungpeuk	–	–	–
Cibalong	–	–	–
Cisompet	–	–	–
Peundeuy	–	–	–
Singajaya	–	–	–
Cihurip	–	–	–
Cikajang	–	–	–
Banjarwangi	–	–	–
Cilawu	–	–	–
Bayongbong	–	–	–
Cigedug	–	–	–
Cisurupan	–	–	–
Sukaresmi	–	–	–

Lanjutan Tabel/*Continued Table 4.2.1*

Kecamatan Subdistrict	Rumah Sakit Bersalin Maternity Hospital		
	2018	2020	2021
(1)	(5)	(6)	(7)
Samarang	–	–	–
Pasirwangi	–	–	–
Tarogong Kidul	–	–	1
Tarogong Kaler	–	–	–
Garut Kota	–	–	–
Karangpawitan	–	–	–
Wanaraja	–	–	–
Sucinaraja	–	–	–
Pangatikan	–	–	–
Sukawening	–	–	–
Karagtengah	–	–	–
Banyuresmi	–	–	–
Leles	–	–	–
Leuwigoong	–	–	–
Cibatu	–	–	–
Kersamanah	–	–	–
Cibiuk	–	–	–
Kadungora	–	–	–
Blubur Limbangan	–	–	–
Selaawi	–	–	–
Malangbong	–	–	–
<b>Kabupaten Garut</b>	<b>–</b>	<b>1</b>	<b>1</b>

Lanjutan Tabel/*Continued Table* 4.2.1

Kecamatan Subdistrict	Poliklinik Polyclinic		
	2018	2020	2021
(1)	(8)	(9)	(10)
Cisewu	–	–	1
Caringin	3	3	2
Talegong	–	–	–
Bungbulang	2	2	1
Mekarmukti	–	1	–
Pamulihan	1	1	–
Pakenjeng	2	3	2
Cikelet	1	2	2
Pameungpeuk	3	3	3
Cibalong	–	–	–
Cisompet	–	–	–
Peundeuy	–	–	–
Singajaya	2	2	4
Cihurip	–	–	–
Cikajang	4	5	5
Banjarwangi	1	1	2
Cilawu	4	7	6
Bayongbong	2	2	2
Cigedug	–	–	–
Cisurupan	4	2	3
Sukaresmi	1	1	1

Lanjutan Tabel/*Continued Table 4.2.1*

Kecamatan Subdistrict	Poliklinik Polyclinic		
	2018	2020	2021
(1)	(8)	(9)	(10)
Samarang	1	2	1
Pasirwangi	2	3	2
Tarogong Kidul	7	7	5
Tarogong Kaler	3	3	3
Garut Kota	1	7	4
Karangpawitan	6	5	4
Wanaraja	5	5	4
Sucinaraja	–	1	–
Pangatikan	2	2	1
Sukawening	5	5	3
Karagtengah	2	1	1
Banyuresmi	2	2	3
Leles	1	1	1
Leuwigoong	1	1	1
Cibatu	3	3	2
Kersamanah	2	1	1
Cibiuk	–	–	–
Kadungora	2	4	4
Blubur Limbangan	2	2	2
Selaawi	2	2	1
Malangbong	6	6	6
<b>Kabupaten Garut</b>	<b>85</b>	<b>98</b>	<b>83</b>

Lanjutan Tabel/*Continued Table* 4.2.1

Kecamatan <i>Subdistrict</i>	Puskesmas <i>Public Health Center</i>		
	2018	2020	2021
(1)	(11)	(12)	(13)
Cisewu	1	1	1
Caringin	1	1	1
Talegong	1	1	1
Bungbulang	1	1	1
Mekarmukti	1	1	1
Pamulihan	2	2	2
Pakenjeng	2	2	2
Cikelet	1	2	2
Pameungpeuk	1	1	1
Cibalong	2	2	2
Cisompet	2	1	1
Peundeuy	1	1	1
Singajaya	1	1	1
Cihurip	1	1	1
Cikajang	1	1	1
Banjarwangi	1	1	1
Cilawu	2	2	2
Bayongbong	2	2	2
Cigedug	1	1	1
Cisurupan	2	2	2
Sukaesmi	1	1	1

Lanjutan Tabel/*Continued Table 4.2.1*

Kecamatan <i>Subdistrict</i>	Puskesmas <i>Public Health Center</i>		
	2018	2020	2021
(1)	(11)	(12)	(13)
Samarang	1	2	2
Pasirwangi	2	2	2
Tarogong Kidul	3	3	3
Tarogong Kaler	2	3	3
Garut Kota	2	3	3
Karangpawitan	3	3	3
Wanaraja	1	1	1
Sucinaraja	2	2	2
Pangatikan	1	1	1
Sukawening	3	3	3
Karangtengah	1	1	1
Banyuresmi	3	3	3
Leles	2	2	2
Leuwigoong	2	2	2
Cibatu	1	1	1
Kersamanah	1	1	1
Cibiuk	1	1	1
Kadungora	2	2	2
Blubur Limbangan	1	1	1
Selaawi	1	1	1
Malangbong	2	2	2
<b>Kabupaten Garut</b>	<b>65</b>	<b>68</b>	<b>68</b>

Lanjutan Tabel/*Continued Table 4.2.1*

Kecamatan <i>Subdistrict</i>	Puskesmas Pembantu <i>Subsidiary of Public Health Center</i>		
	2018	2020	2021
(1)	(14)	(15)	(16)
Cisewu	3	4	4
Caringin	3	3	3
Talegong	5	5	5
Bungbulang	9	9	9
Mekarmukti	2	3	2
Pamulihan	1	2	2
Pakenjeng	6	8	7
Cikelet	6	6	6
Pameungpeuk	3	4	4
Cibalong	7	9	9
Cisompet	7	8	7
Peundeuy	3	3	3
Singajaya	3	3	3
Cihurip	3	3	3
Cikajang	2	2	2
Banjarwangi	3	5	5
Cilawu	4	5	5
Bayongbong	3	4	4
Cigedug	2	2	2
Cisurupan	2	2	3
Sukaesmi	3	3	3



Lanjutan Tabel/Continued Table 4.2.1

Kecamatan Subdistrict	Puskesmas Pembantu Subsidiary of Public Health Center		
	2018	2020	2021
(1)	(14)	(15)	(16)
Samarang	–	1	1
Pasirwangi	3	3	3
Tarogong Kidul	4	3	3
Tarogong Kaler	5	5	6
Garut Kota	4	5	3
Karangpawitan	5	5	2
Wanaraja	3	3	3
Sucinaraja	2	2	3
Pangatikan	2	2	2
Sukawening	1	1	1
Karagtengah	2	2	3
Banyuresmi	3	5	5
Leles	4	4	5
Leuwigoong	2	2	2
Cibatu	3	3	3
Kersamanah	1	2	2
Cibiuk	1	1	1
Kadungora	2	2	2
Blubur Limbangan	3	4	5
Selaawi	1	2	2
Malangbong	8	9	8
<b>Kabupaten Garut</b>	<b>139</b>	<b>159</b>	<b>156</b>

Lanjutan Tabel/*Continued Table* 4.2.1

Kecamatan Subdistrict	Apotek Pharmacy		
	2018	2020	2021
(1)	(17)	(18)	(19)
Cisewu	–	1	1
Caringin	1	1	2
Talegong	–	–	–
Bungbulang	1	1	2
Mekarmukti	–	1	1
Pamulihan	–	–	–
Pakenjeng	–	1	1
Cikelet	–	–	–
Pameungpeuk	1	4	4
Cibalong	–	–	–
Cisompet	–	–	–
Peundeuy	–	–	–
Singajaya	1	1	–
Cihurip	–	–	–
Cikajang	5	5	5
Banjarwangi	1	2	2
Cilawu	4	5	6
Bayongbong	1	3	1
Cigedug	–	–	–
Cisurupan	3	4	3
Sukaesmi	1	1	1

Lanjutan Tabel/Continued Table 4.2.1

Kecamatan Subdistrict	Apotek Pharmacy		
	2018	2020	2021
(1)	(17)	(18)	(19)
Samarang	3	3	3
Pasirwangi	–	1	1
Tarogong Kidul	7	6	7
Tarogong Kaler	5	6	4
Garut Kota	5	6	6
Karangpawitan	9	9	3
Wanaraja	3	3	3
Sucinaraja	1	1	1
Pangatikan	2	2	2
Sukawening	1	2	3
Karangtengah	1	–	–
Banyuresmi	2	3	4
Leles	2	5	6
Leuwigoong	2	2	2
Cibatu	2	2	2
Kersamanah	1	2	3
Cibiuk	1	1	–
Kadungora	3	8	5
Blubur Limbangan	3	3	3
Selaawi	1	–	2
Malangbong	2	5	6
<b>Kabupaten Garut</b>	<b>75</b>	<b>100</b>	<b>95</b>

Catatan/Note: <sup>1</sup> Desa pada tabel ini termasuk Unit Permukiman Transmigrasi (UPT) yang masih dibina oleh kementerian terkait dan nagari di Provinsi Sumatera Barat/Villages in this table include Transmigration Settlement Unit which is still fostered by the relevant ministries and the nagari in the Province of Sumatera Barat

Sumber/Source: BPS, Pendataan Potensi Desa (Podes)/BPS-Statistics Indonesia, Village Potential Data Collecting

**Tabel 4.2.2**  
**Table**

**Jumlah Tenaga Kesehatan Menurut Kecamatan di Kabupaten Garut, 2022**  
**Number of Health Human Resources by Subdistrict in Garut Regency, 2022**

Kecamatan Subdistrict	Tenaga Medis <sup>1</sup> Medical Worker <sup>1</sup>	Psikologi Klinis Clinical Psychology	Tenaga Keperawatan Nursing Worker	Tenaga Kebidanan Midwifery Worker	Tenaga Kefarmasian Pharmaceutical Worker
(1)	(2)	(3)	(4)	(5)	(6)
Cisewu	3	-	30	19	2
Caringin	2	-	29	20	1
Talegong	3	-	11	18	2
Bungbulang	5	-	32	41	8
Mekarmukti	-	-	23	17	2
Pamulihan	4	-	21	17	3
Pakenjeng	5	-	46	53	6
Cikelet	2	-	33	31	2
Pameungpeuk	40	-	143	82	25
Cibalong	3	-	30	46	3
Cisompet	3	-	20	26	4
Peundeuy	2	-	17	18	3
Singajaya	3	-	29	24	3
Cihurip	2	-	14	14	-
Cikajang	15	-	35	40	13
Banjarwangi	3	-	18	27	1
Cilawu	20	-	52	53	17
Bayongbong	11	-	39	47	8
Cigedug	3	-	14	18	2
Cisurupan	10	-	48	45	7
Sukaresmi	2	-	11	27	-

Lanjutan Tabel/Continued Table 4.2.2

Kecamatan Subdistrict	Tenaga Medis <sup>1</sup> Medical Worker <sup>1</sup>	Psikologi Klinis Clinical Psychology	Tenaga Keperawatan Nursing Worker	Tenaga Kebidanan Midwifery Worker	Tenaga Kefarmasian Pharmaceutical Worker
(1)	(2)	(3)	(4)	(5)	(6)
Samarang	6	-	36	43	5
Pasirwangi	4	-	28	30	6
Tarogong Kidul	144	-	843	131	114
Tarogong Kaler	28	-	83	42	34
Garut Kota	88	-	269	71	69
Karangpawitan	70	1	226	94	49
Wanaraja	36	-	111	46	19
Sucinaraja	2	-	22	22	3
Pangatikan	2	-	13	23	1
Sukawening	9	-	51	46	8
Karangtengah	2	-	11	19	2
Banyuresmi	12	-	58	58	10
Leles	12	-	45	45	9
Leuwigoong	8	-	34	27	5
Cibatu	6	-	28	25	6
Kersamanah	3	-	20	17	5
Cibiuk	3	-	12	14	1
Kadungora	14	2	40	27	13
Blubur Limbangan	13	-	34	29	9
Selaawi	3	-	19	16	2
Malangbong	15	-	58	61	10
<b>Kabupaten Garut</b>	<b>621</b>	<b>3</b>	<b>2736</b>	<b>1569</b>	<b>492</b>

Lanjutan Tabel/*Continued Table 4.2.2*

Kecamatan <i>Subdistrict</i>	Tenaga Kesehatan Masyarakat <i>Public Health worker</i>	Tenaga Kesehatan Lingkungan <i>Environmental Health Worker</i>	Tenaga Gizi <i>Nutritionist</i>	Tenaga Keterampilan Fisik <i>Physical Therapists</i>
(1)	(7)	(8)	(9)	(10)
Cisewu	1	1	2	-
Caringin	1	1	1	-
Talegong	-	1	2	-
Bungbulang	1	1	2	-
Mekarmukti	1	1	-	-
Pamulihan	2	-	1	-
Pakenjeng	3	2	-	-
Cikelet	4	-	1	-
Pameungpeuk	5	5	6	2
Cibalong	4	-	1	-
Cisompet	-	2	1	-
Peundeuy	2	1	1	-
Singajaya	-	-	1	-
Cihurip	2	-	-	-
Cikajang	4	1	3	-
Banjarwangi	5	1	2	-
Cilawu	4	5	5	-
Bayongbong	5	2	2	-
Cigedug	-	-	-	-
Cisurupan	14	2	1	-
Sukaesmi	2	-	-	-

Lanjutan Tabel/Continued Table 4.2.2

Kecamatan Subdistrict	Tenaga Kesehatan Masyarakat Public Health worker	Tenaga Kesehatan Lingkungan Enviromental Health Worker	Tenaga Gizi Nutritionist	Tenaga Keterampilan Fisik Physical Therapists
(1)	(7)	(8)	(9)	(10)
Samarang	2	-	2	-
Pasirwangi	2	1	-	-
Tarogong Kidul	46	14	20	5
Tarogong Kaler	6	2	2	-
Garut Kota	6	19	6	7
Karangpawitan	10	4	6	3
Wanaraja	8	2	3	-
Sucinaraja	1	-	1	-
Pangatikan	2	1	1	1
Sukawening	2	3	1	-
Karantengah	1	-	-	-
Banyuresmi	4	1	4	-
Leles	3	3	3	1
Leuwigoong	1	-	1	-
Cibatu	1	1	2	-
Kersamanah	1	1	1	-
Cibiuk	-	1	-	-
Kadungora	5	-	1	1
Blubur Limbangan	2	1	3	-
Selaawi	-	1	1	-
Malangbong	2	3	2	-
<b>Kabupaten Garut</b>	<b>165</b>	<b>84</b>	<b>92</b>	<b>20</b>

Lanjutan Tabel/*Continued Table 4.2.2*

<b>Kecamatan Subdistrict</b>	<b>Tenaga Keteknisan Medis Medical Technicians</b>	<b>Tenaga Teknik Biomedika Biomedical Engineer</b>	<b>Tenaga Kesehatan Tradisional Traditional Health Worker</b>
(1)	(11)	(12)	(13)
Cisewu	1	1	-
Caringin	2	3	-
Talegong	2	1	-
Bungbulang	4	2	-
Mekarmukti	-	1	-
Pamulihan	2	2	-
Pakenjeng	2	3	-
Cikelet	2	4	-
Pameungpeuk	13	30	-
Cibalong	2	2	-
Cisompet	3	3	-
Peundeuy	1	1	-
Singajaya	2	4	-
Cihurip	2	1	-
Cikajang	3	5	-
Banjarwangi	1	2	-
Cilawu	5	12	-
Bayongbong	12	4	-
Cigedug	3	1	-
Cisurupan	6	7	-
Sukaresmi	2	1	-



Lanjutan Tabel/*Continued Table 4.2.2*

Kecamatan <i>Subdistrict</i>	Tenaga Ketenikisan Medis <i>Medical Technicians</i>	Tenaga Teknik Biomedika <i>Biomedical Engineer</i>	Tenaga Kesehatan Tradisional <i>Traditional Health Worker</i>
(1)	(11)	(12)	(13)
Samarang	5	4	-
Pasirwangi	1	2	-
Tarogong Kidul	37	78	-
Tarogong Kaler	13	20	-
Garut Kota	22	34	-
Karangpawitan	29	32	-
Wanaraja	6	17	-
Sucinaraja	5	-	-
Pangatikan	4	5	-
Sukawening	7	7	-
Karangtengah	1	1	-
Banyuresmi	7	11	-
Leles	4	5	-
Luwigoong	1	4	-
Cibatu	5	3	-
Kersamanah	4	4	-
Cibiuk	1	1	-
Kadungora	5	9	-
Blubur Limbangan	3	8	-
Selaawi	3	2	-
Malangbong	6	5	-
<b>Kabupaten Garut</b>	<b>239</b>	<b>342</b>	<b>-</b>

Catatan/*Note*: <sup>1</sup> Tenaga medis terdiri atas dokter, dokter gigi, dokter spesialis, dan dokter gigi spesialis baik di dalam maupun di luar negeri yang diakui oleh Pemerintah RI sesuai dengan peraturan perundang-undangan (UU No. 29 Tahun 2004 tentang Praktik Kedokteran)/*Medical worker includes doctor, dentist, medical specialist, and dentist specialist at home and abroad recognized by Indonesian government in accordance with the laws and regulations (Law No. 29 year 2004 about Medical Practice)*

Sumber/*Source*: Dinas Kesehatan Kabupaten Garut

**Tabel 4.2.3**  
**Table**

**Jumlah Rumah Sakit Umum, Rumah Sakit Khusus, Puskesmas, Klinik Pratama, dan Posyandu Menurut Kecamatan di Kabupaten Garut, 2021 dan 2022**  
**Number of General Hospital, Specialized Hospital, Public Health Center, Primary Clinic, and Integrated Health Post by Subdistrict in Garut Regency, 2021 dan 2022**

Kecamatan Subdistrict	Rumah Sakit Umum General Hospital		Rumah Sakit Khusus Specialized Hospital	
	2021	2022	2021	2022
(1)	(2)	(3)	(4)	(5)
Cisewu	-	-	-	-
Caringin	-	-	-	-
Talegong	-	-	-	-
Bungbulang	-	-	-	-
Mekarmukti	-	-	-	-
Pamulihan	-	-	-	-
Pakenjeng	-	-	-	-
Cikelet	-	-	-	-
Pameungpeuk	1	1	-	-
Cibalong	-	-	-	-
Cisompet	-	-	-	-
Peundeuy	-	-	-	-
Singajaya	-	-	-	-
Cihurip	-	-	-	-
Cikajang	-	-	-	-
Banjarwangi	-	-	-	-
Cilawu	-	-	-	-
Bayongbong	-	-	-	-
Cigedug	-	-	-	-
Cisurupan	-	-	-	-
Sukaresmi	-	-	-	-

Lanjutan Tabel/Continued Table 4.2.3

Kecamatan Subdistrict	Rumah Sakit Umum General Hospital		Rumah Sakit Khusus Specialized Hospital	
	2021	2022	2021	2022
(1)	(2)	(3)	(4)	(5)
Samarang	-	-	-	-
Pasirwangi	-	-	-	-
Tarogong Kidul	2	2	-	-
Tarogong Kaler	-	-	-	-
Garut Kota	1	1	-	-
Karangpawitan	2	2	-	-
Wanaraja	1	1	-	-
Sucinaraja	-	-	-	-
Pangatikan	-	-	-	-
Sukawening	-	-	-	-
Karagtengah	-	-	-	-
Banyuresmi	-	-	-	-
Leles	-	-	-	-
Leuwigoong	-	-	-	-
Cibatu	-	-	-	-
Kersamanah	-	-	-	-
Cibiuk	-	-	-	-
Kadungora	-	-	-	-
Blubur Limbangan	-	-	-	-
Selaawi	-	-	-	-
Malangbong	-	-	-	-
<b>Kabupaten Garut</b>	<b>7</b>	<b>7</b>	<b>-</b>	<b>-</b>

Lanjutan Tabel/*Continued Table 4.2.3*

Kecamatan Subdistrict	Puskesmas <sup>1</sup> Rawat Inap <i>Public Health Center<sup>1</sup> with Inpatient Care</i>		Puskesmas <sup>1</sup> Non Rawat Inap <i>Public Health Center<sup>1</sup> without Inpatient Care</i>	
	2021	2022	2021	2022
(1)	(2)	(3)	(4)	(5)
Cisewu	1	1	-	-
Caringin	1	1	-	-
Talegong	1	1	-	-
Bungbulang	1	1	-	-
Mekarmukti	-	-	1	1
Pamulihan	-	-	2	2
Pakenjeng	1	1	1	1
Cikelet	1	1	1	1
Pameungpeuk	1	1	-	-
Cibalong	-	-	2	2
Cisompet	1	1	-	-
Peundeuy	1	1	-	-
Singajaya	1	1	-	-
Cihurip	1	1	-	-
Cikajang	1	1	-	-
Banjarwangi	1	1	-	-
Cilawu	1	1	1	1
Bayongbong	1	1	1	1
Cigedug	-	-	1	1
Cisurupan	1	1	1	1
Sukaesmi	-	-	1	1

Lanjutan Tabel/Continued Table 4.2.3

Kecamatan Subdistrict	Puskesmas <sup>1</sup> Rawat Inap Public Health Center <sup>1</sup> with Inpatient Care		Puskesmas <sup>1</sup> Non Rawat Inap Public Health Center <sup>1</sup> without Inpatient Care	
	2021	2022	2021	2022
(1)	(2)	(3)	(4)	(5)
Samarang	1	1	1	1
Pasirwangi	1	1	1	1
Tarogong Kidul	-	-	3	3
Tarogong Kaler	1	1	2	2
Garut Kota	-	-	3	3
Karangpawitan	1	1	2	2
Wanaraja	1	1	-	-
Sucinaraja	1	1	-	-
Pangatikan	-	-	1	1
Sukawening	1	1	2	2
Karantengah	1	1	-	-
Banyuresmi	1	1	2	2
Leles	1	1	1	1
Leuwigoong	1	1	1	1
Cibatu	1	1	-	-
Kersamanah	1	1	-	-
Cibiuk	-	-	1	1
Kadungora	1	1	1	1
Blubur Limbangan	1	1	-	-
Selaawi	1	1	-	-
Malangbong	1	1	1	1
<b>Kabupaten Garut</b>	<b>33</b>	<b>33</b>	<b>34</b>	<b>34</b>

Catatan/Note: <sup>1</sup> Puskesmas yang teregistrasi/Registered Public Health Center  
 Sumber/Source: Dinas Kesehatan Kabupaten Garut

**Tabel 4.2.4**  
**Table**

**Banyaknya Penduduk Yang Diimunisasi menurut Kecamatan di Kabupaten Garut, 2022**  
**Number of Population Immunized by Subdistrict in Garut Regency, 2022**

Kecamatan Subdistrict	Polio Polio	Campak Measles	BCG	DPT HB HIB 1	DPT HB HIB 2	Hepatitis O
(1)	(2)	(3)	(4)	(5)	(6)	(7)
Cisewu	1 964	1 011	519	487	494	477
Caringin	2 311	1 163	648	620	588	620
Talegong	2 170	926	542	558	575	529
Bungbulang	4 352	1 904	1 088	1 113	1 086	1 137
Mekarmukti	1 190	861	311	297	304	284
Pamulihan	1 189	508	309	293	293	243
Pakenjeng	6 425	2 387	1 478	1 758	1 585	1 164
Cikelet	3 315	1 259	800	848	811	733
Pameungpeuk	2 722	1 276	697	692	692	772
Cibalong	3 416	1 533	844	873	836	799
Cisompet	3 363	1 185	910	911	831	858
Peundeuy	1 434	636	359	360	359	423
Singajaya	3 302	1 563	825	825	827	832
Cihurip	796	433	190	200	190	205
Cikajang	6 255	2 665	1 535	1 569	1 519	1 332
Banjarwangi	4 163	1 857	1 136	1 060	1 014	1 006
Cilawu	6 701	3 241	1 689	1 685	1 636	1 757
Bayongbong	6 145	3 437	1 617	1 518	1 490	1 740
Cigedug	3 089	935	799	759	689	764
Cisurupan	7 689	4 945	1 934	1 958	1 921	1 979
Sukaresmi	2 220	898	609	611	557	741

Lanjutan Tabel/Continued Table 4.2.4

Kecamatan Subdistrict	Polio Polio	Campak Measles	BCG	DPT HB HIB 1	DPT HB HIB 2	Hepatitis 0
(1)	(2)	(3)	(4)	(5)	(6)	(7)
Samarang	5 076	2 194	1 356	1 262	1 265	1 430
Pasirwangi	4 340	2 049	1 138	1 141	1 068	1 332
Tarogong Kidul	9 165	4 368	2 325	2 303	2 294	2 316
Tarogong Kaler	6 218	3 385	1 610	1 550	1 536	1 709
Garut Kota	8 801	3 728	2 223	2 231	2 185	2 410
Karangpawitan	9 067	3 880	2 304	2 292	2 253	2 307
Wanaraja	3 186	1 555	757	814	810	860
Sucinaraja	1 761	823	466	432	452	474
Pangatikan	2 929	1 450	748	763	781	778
Sukawening	3 523	1 445	903	876	880	902
Karangtengah	1 807	1 717	311	500	459	268
Banyuresmi	6 220	3 064	1 563	1 534	1 501	1 570
Leles	5 861	2 357	1 518	1 489	1 505	1 441
Leuwigoong	2 572	1 190	654	655	634	692
Cibatu	4 826	2 449	1 219	1 239	1 254	1 229
Kersamanah	2 971	1 031	757	734	713	690
Cibiuk	1 681	581	488	480	390	609
Kadungora	5 599	2 584	1 485	1 476	1 514	1 482
Blubur Limbangan	4 789	1 606	1 270	1 233	1 191	1 247
Selaawi	2 385	864	619	631	604	613
Malangbong	10 861	5 366	2 601	2 684	2 745	2 558
<b>Kabupaten Garut</b>	<b>177 849</b>	<b>82 309</b>	<b>45 154</b>	<b>45 314</b>	<b>44 331</b>	<b>45 312</b>

Catatan/Note: -

Sumber/Source: Dinas Kesehatan Kabupaten Garut

**Tabel 4.2.5**  
**Table**

**Banyaknya Penduduk Yang Divaksin Covid-19 menurut Kecamatan di Kabupaten Garut, 2022**  
**Number of Population Vaccinated Covid-19 by Subdistrict in Garut Regency, 2022**

Kecamatan <i>Subdistrict</i>	Vaksinasi Pertama <i>First Vaccination</i>	Vaksinasi Kedua <i>Second Vaccination</i>
(1)	(2)	(3)
Cisewu	...	...
Caringin	...	...
Talegong	...	...
Bungbulang	...	...
Mekarmukti	...	...
Pamulihan	...	...
Pakenjeng	...	...
Cikelet	...	...
Pameungpeuk	...	...
Cibalong	...	...
Cisompet	...	...
Peundeuy	...	...
Singajaya	...	...
Cihurip	...	...
Cikajang	...	...
Banjarwangi	...	...
Cilawu	...	...
Bayongbong	...	...
Cigedug	...	...
Cisurupan	...	...
Sukaesmi	...	...



Lanjutan Tabel/*Continued Table* 4.2.4

Kecamatan <i>Subdistrict</i>	Vaksinasi Pertama <i>First Vaccination</i>	Vaksinasi Kedua <i>Second Vaccination</i>
(1)	(2)	(3)
Samarang	...	...
Pasirwangi	...	...
Tarogong Kidul	...	...
Tarogong Kaler	...	...
Garut Kota	...	...
Karangpawitan	...	...
Wanaraja	...	...
Sucinaraja	...	...
Pangatikan	...	...
Sukawening	...	...
Karagtengah	...	...
Banyuresmi	...	...
Leles	...	...
Leuwigoong	...	...
Cibatu	...	...
Kersamanah	...	...
Cibiuk	...	...
Kadungora	...	...
Blubur Limbangan	...	...
Selaawi	...	...
Malangbong	...	...
<b>Kabupaten Garut</b>	...	...

Catatan/*Note*: -

Sumber/*Source*: Dinas Kesehatan Kabupaten Garut

**Tabel 4.2.6** Jumlah Sarana dan Pelayanan Rumah Sakit Umum Daerah Dr.Slamet Kabupaten Garut Tahun, 2020 - 2022  
**Number of Facilities and Services for Dr. Slamet Regional General Hospital, Garut Regency, 2020 - 2022**

Kecamatan Subdistrict	2020	2021	2022
(1)	(2)	(3)	(4)
<b>Kapasitas Tempat Tidur</b>			
1. Kelas VIP	-	-	-
2. Kelas I	68	68	36
3. Kelas II	34	34	54
4. Kelas III	231	231	229
5. Perina	45	45	45
6. ICU	9	18	22
<b>Sarana transportasi</b>			
1. Ambulance	11	8	8
2. Kereta Jenazah	1	1	1
3. Kendaraan Oprasional	10	10	9
4. Motor	5	5	5
<b>Paramedis</b>			
1. Dokter Umum	19	23	22
2. Dokter Gigi	2	2	1
3. Dokter Spesialis	37	43	43
4. Bidan	58	58	58
5. Perawat	524	520	519
6. Apoteker	11	10	10
7. Paramedis Lainnya	86	99	102
<b>Pasien/Pelayanan Medis</b>			
1. Rawat Jalan	74 360	58 951	83 095
2. Rawat Inap	25 685	17 206	25 224
3. Gawat Darurat 24 Jam	28 425	16 922	21 847

Catatan/Note: -

Sumber/Source: RSUD Dr. Slamet Garut

### 4.3 AGAMA DAN SOSIAL LAINNYA RELIGION AND OTHER SOCIAL AFFAIRS

**Tabel 4.3.1** Jumlah Penduduk Menurut Kecamatan dan Agama yang Dianut di Kabupaten Garut, 2022  
*Population by Subdistrict and Religion in Garut Regency, 2022*

Kecamatan Subdistrict	Islam	Protestan Protestant	Katolik Catholic	Hindu	Budha Buddha	Konghucu	Jumlah Total
(1)	(2)	(3)	(4)	(5)	(6)	(7)	
Cisewu	35 317	-	-	-	-	-	35 317
Caringin	34 014	-	-	-	-	-	34 014
Talegong	32 129	-	-	-	-	-	32 129
Bungbulang	54 917	-	-	-	-	-	54 917
Mekarmukti	16 724	-	-	-	-	-	16 724
Pamulihan	19 819	-	-	-	-	-	19 819
Pakenjeng	71 551	-	-	-	-	-	71 551
Cikelet	47 524	-	-	-	-	-	47 524
Pameungpeuk	45 462	37	-	-	-	-	45 499
Cibalong	46 856	-	-	-	-	-	46 856
Cisompet	57 274	-	-	-	-	-	57 274
Peundeuy	28 820	-	-	-	-	-	28 820
Singajaya	41 787	-	-	-	-	-	41 787
Cihurip	20 045	-	-	-	-	-	20 045
Cikajang	87 866	-	-	-	-	-	87 866
Banjarwangi	69 323	-	-	-	-	-	69 323
Cilawu	112 076	-	-	-	-	-	112 076
Bayongbong	101 995	8	-	-	-	-	102 003
Cigedug	43 874	-	-	-	-	-	43 874
Cisurupan	112 140	-	-	-	-	-	112 140
Sukaresmi	47 312	-	-	-	-	-	47 312

Lanjutan Tabel/*Continued Table* 4.3.1

Kecamatan Subdistrict	Islam	Protestan Protestant	Katolik Catholic	Hindu	Budha Buddha	Konghucu	Jumlah Total
(1)	(2)	(3)	(4)	(5)	(6)	(7)	
Samarang	82 745	-	-	-	-	-	82 745
Pasirwangi	75 056	-	-	-	-	-	75 056
Tarogong Kidul	115 525	834	-	7	42	-	116 408
Tarogong Kaler	91 700	102	-	-	-	-	91 802
Garut Kota	124 000	747	1 179	158	168	2	126 254
Karangpawitan	133 645	-	-	-	-	-	133 645
Wanaraja	44 816	-	-	-	-	-	44 816
Sucinaraja	30 504	-	-	-	-	-	30 504
Pangatian	42 769	-	-	-	-	-	42 769
Sukawening	58 235	-	-	-	-	-	58 235
Karantengah	23 890	-	-	-	-	-	23 890
Banyuresmi	95 742	-	-	-	-	-	95 742
Leles	88 499	7	-	-	-	-	88 506
Leuwigoong	50 727	-	-	-	-	-	50 727
Cibatu	66 969	-	-	-	-	-	66 969
Kersamanah	41 285	-	-	-	-	-	41 285
Cibiuk	34 041	-	-	-	-	-	34 041
Kadungora	93 119	-	-	-	-	-	93 119
Blubur Limbangan	84 185	-	-	-	-	-	84 185
Selaawi	43 656	-	-	-	-	-	43 656
Malangbong	125 091	-	-	-	-	-	125 091
<b>Kabupaten Garut</b>	<b>2 673 027</b>	<b>1 752</b>	<b>1 180</b>	<b>165</b>	<b>210</b>	<b>2</b>	<b>2 676 336</b>

Catatan/Note: -

Sumber/Source: Kementerian Agama Kabupaten Garut/Ministry of Religious Affairs of Garut Regency

**Tabel 4.3.2** Jumlah Tempat Peribadatan Menurut Kecamatan di Kabupaten Garut, 2022  
**Number of Places of Worship by Subdistrict in Garut Regency, 2022**

Kecamatan Subdistrict	Masjid Mosque	Mushola Pray Room	Gereja Protestan Protestant Church	Gereja Katholik Catholic Church	Pura Temple	Vihara
(1)	(2)	(3)	(4)	(5)	(6)	(7)
Cisewu	146	102	-	-	-	-
Caringin	63	12	-	-	-	-
Talegong	210	56	-	-	-	-
Bungbulang	173	166	-	-	-	-
Mekarmukti	52	80	-	-	-	-
Pamulihan	47	67	-	-	-	-
Pakenjeng	200	22	-	-	-	-
Cikelet	154	185	-	-	-	-
Pameungpeuk	92	47	-	-	-	-
Cibalong	160	58	-	-	-	-
Cisompet	144	98	-	-	-	-
Peundeuy	65	137	-	-	-	-
Singajaya	104	46	-	-	-	-
Cihurip	39	105	-	-	-	-
Cikajang	211	87	-	-	-	-
Banjarwangi	127	284	-	-	-	-
Cilawu	170	266	-	-	-	-
Bayongbong	288	63	-	-	-	-
Cigedug	78	53	-	-	-	-
Cisurupan	259	310	-	-	-	-
Sukaesmi	22	47	-	-	-	-

Lanjutan Tabel/*Continued Table* 4.3.2

Kecamatan <i>Subdistrict</i>	Masjid <i>Mosque</i>	Mushola <i>Pray Room</i>	Gereja Protestan <i>Protestant Church</i>	Gereja Katholik <i>Catholic Church</i>	Pura <i>Temple</i>	Vihara
(1)	(2)	(3)	(4)	(5)	(6)	(7)
Samarang	144	122	-	-	-	-
Pasirwangi	124	49	-	-	-	-
Tarogong Kidul	144	37	-	-	-	-
Tarogong Kaler	155	146	-	-	-	-
Garut Kota	263	196	5	-	-	1
Karangpawitan	215	95	-	-	-	-
Wanaraja	286	31	-	-	-	-
Sucinaraja	22	47	-	-	-	-
Pangatikan	44	130	-	-	-	-
Sukawening	98	169	-	-	-	-
Karagtengah	36	8	-	-	-	-
Banyuresmi	163	39	-	-	-	-
Leles	118	235	-	-	-	-
Leuwigoong	297	183	-	-	-	-
Cibatu	110	35	-	-	-	-
Kersamanah	54	78	-	-	-	-
Cibiuk	54	102	-	-	-	-
Kadungora	154	158	-	-	-	-
Blubur Limbangan	120	87	-	-	-	-
Selaawi	64	89	-	-	-	-
Malangbong	373	38	-	-	-	-
<b>Kabupaten Garut</b>	<b>6 018</b>	<b>4 656</b>	<b>5</b>	<b>0</b>	<b>0</b>	<b>1</b>

Catatan/*Note*: -Sumber/*Source*: Kementerian Agama Kabupaten Garut/*Ministry of Religious Affairs of Garut Regency*

**Tabel 4.3.3** Jumlah Desa<sup>1</sup>/Kelurahan yang Mengalami Bencana Alam<sup>2</sup> Menurut Kecamatan di Kabupaten Garut, 2019–2021  
**Number of Villages<sup>1</sup>/Kelurahan that Had Natural Disaster<sup>2</sup> by Subdistrict in Garut Regency, 2019–2021**

Kecamatan Subdistrict	Banjir/Flood		
	2019	2020	2021
(1)	(2)	(3)	(4)
Cisewu	–	–	–
Caringin	–	–	–
Talegong	–	–	–
Bungbulang	1	–	–
Mekarmukti	–	–	1
Pamulihan	–	–	–
Pakenjeng	–	–	–
Cikelet	3	1	4
Pameungpeuk	1	1	7
Cibalong	–	1	3
Cisompet	–	–	1
Peundeuy	–	–	–
Singajaya	–	–	–
Cihurip	–	–	–
Cikajang	–	2	–
Banjarwangi	–	1	3
Cilawu	–	–	1
Bayongbong	–	2	2
Cigedug	1	1	1
Cisurupan	4	7	3
Sukaesmi	–	–	–

Lanjutan Tabel/*Continued Table* 4.3.3

Kecamatan Subdistrict	Banjir/Flood		
	2019	2020	2021
(1)	(2)	(3)	(4)
Samarang	–	–	–
Pasirwangi	–	–	1
Tarogong Kidul	5	2	3
Tarogong Kaler	–	4	3
Garut Kota	–	–	–
Karangpawitan	–	2	2
Wanaraja	–	–	3
Sucinaraja	–	–	–
Pangatikan	–	–	–
Sukawening	–	–	–
Karangtengah	–	–	–
Banyuresmi	–	1	1
Leles	–	–	2
Leuwigoong	–	–	–
Cibatu	–	–	2
Kersamanah	–	–	–
Cibiuk	–	–	–
Kadungora	–	1	3
Blubur Limbangan	–	–	–
Selaawi	–	–	–
Malangbong	1	–	2
<b>Kabupaten Garut</b>	<b>16</b>	<b>26</b>	<b>48</b>



Lanjutan Tabel/Continued Table 4.3.3

Kecamatan Subdistrict	Gempa Bumi/Earthquake		
	2019	2020	2021
(1)	(5)	(6)	(7)
Cisewu	–	–	–
Caringin	–	6	6
Talegong	–	–	–
Bungbulang	4	2	–
Mekarmukti	–	4	–
Pamulihan	1	–	1
Pakenjeng	–	–	10
Cikelet	–	–	–
Pameungpeuk	–	–	5
Cibalong	–	–	11
Cisompet	–	–	–
Peundeuy	–	–	–
Singajaya	–	–	–
Cihurip	–	–	–
Cikajang	–	–	–
Banjarwangi	2	–	–
Cilawu	3	10	9
Bayongbong	1	7	2
Cigedug	–	–	–
Cisurupan	–	5	2
Sukaesmi	–	–	–

Lanjutan Tabel/*Continued Table* 4.3.3

Kecamatan Subdistrict	Gempa Bumi/ <i>Earthquake</i>		
	2019	2020	2021
(1)	(5)	(6)	(7)
Samarang	–	–	–
Pasirwangi	–	1	–
Tarogong Kidul	–	–	–
Tarogong Kaler	–	–	–
Garut Kota	–	–	–
Karangpawitan	–	–	–
Wanaraja	–	–	–
Sucinaraja	–	–	1
Pangatikan	2	–	7
Sukawening	–	–	–
Karangtengah	–	1	–
Banyuresmi	7	4	–
Leles	–	–	2
Leuwigoong	–	–	–
Cibatu	–	–	–
Kersamanah	–	–	–
Cibiuk	–	–	–
Kadungora	–	–	–
Blubur Limbangan	–	–	–
Selaawi	–	–	–
Malangbong	1	2	2
<b>Kabupaten Garut</b>	<b>21</b>	<b>42</b>	<b>58</b>

Lanjutan Tabel/Continued Table 4.3.3

Kecamatan Subdistrict	Tanah Longsor/Landslide		
	2019	2020	2021
(1)	(8)	(9)	(10)
Cisewu	6	4	4
Caringin	–	1	–
Talegong	3	7	6
Bungbulang	5	10	6
Mekarmukti	–	–	3
Pamulihan	5	4	5
Pakenjeng	–	5	8
Cikelet	5	4	6
Pameungpeuk	2	1	3
Cibalong	2	7	11
Cisompet	3	4	9
Peundeuy	4	4	2
Singajaya	2	8	9
Cihurip	4	–	2
Cikajang	–	3	2
Banjarwangi	6	8	7
Cilawu	12	10	12
Bayongbong	4	1	3
Cigedug	2	4	2
Cisurupan	5	5	7
Sukaesmi	6	6	2

Lanjutan Tabel/*Continued Table* 4.3.3

Kecamatan <i>Subdistrict</i>	Tanah Longsor/ <i>Landslide</i>		
	2019	2020	2021
(1)	(8)	(9)	(10)
Samarang	–	2	1
Pasirwangi	–	4	4
Tarogong Kidul	–	1	2
Tarogong Kaler	–	2	1
Garut Kota	–	1	2
Karangpawitan	3	3	4
Wanaraja	–	–	1
Sucinaraja	–	–	2
Pangatikan	–	–	1
Sukawening	2	3	5
Karantengah	2	2	4
Banyuresmi	–	2	2
Leles	–	1	1
Leuwigoong	–	–	–
Cibatu	5	–	1
Kersamanah	–	1	2
Cibiuk	–	–	–
Kadungora	–	1	–
Blubur Limbangan	2	2	2
Selaawi	–	2	4
Malangbong	1	8	14
<b>Kabupaten Garut</b>	<b>91</b>	<b>131</b>	<b>162</b>

Catatan/*Note*: <sup>1</sup> Desa pada tabel ini termasuk Unit Permukiman Transmigrasi (UPT) yang masih dibina oleh kementerian terkait dan nagari di Provinsi Sumatera Barat/*Villages in this table are included in Transmigration Settlement Unit which is still fostered by the relevant ministries and the nagari in the Province of Sumatera Barat*

<sup>2</sup> Kejadian dalam setahun sebelum tahun pencacahan/*Occurred in the last one year before the enumeration year*

Sumber/*Source*: BPS, Pendataan Potensi Desa (Podes)/*BPS-Statistics Indonesia, Village Potential Data Collecting*

**Tabel 4.3.4** Jumlah Kejadian Bencana Alam Menurut Kecamatan di Kabupaten Garut, 2020-2021  
**Number of Natural Disaster Events by Subdistrict in Garut Regency, 2020-2021**

Kecamatan Subdistrict	2020				
	Gempa Bumi Earthquake	Tsunami Tsunami	Gempa Bumi dan Tsunami Earthquake and Tsunami	Letusan Gunung Api Volcanic Eruption	Tanah Longsor Landslide
(1)	(2)	(3)	(4)	(5)	(6)
Cisewu	-	-	-	-	6
Caringin	-	-	-	-	-
Talegong	-	-	-	-	13
Bungbulang	-	-	-	-	5
Mekarmukti	-	-	-	-	-
Pamulihan	-	-	-	-	17
Pakenjeng	-	-	-	-	8
Cikelet	-	-	-	-	13
Pameungpeuk	-	-	-	-	2
Cibalong	-	-	-	-	8
Cisompet	-	-	-	-	14
Peundeuy	-	-	-	-	6
Singajaya	-	-	-	-	11
Cihurip	-	-	-	-	3
Cikajang	-	-	-	-	3
Banjarwangi	-	-	-	-	15
Cilawu	-	-	-	-	7
Bayongbong	-	-	-	-	3
Cigedug	-	-	-	-	5
Cisurupan	-	-	-	-	3
Sukaesmi	-	-	-	-	2

Lanjutan Tabel/*Continued Table* 4.3.4

Kecamatan <i>Subdistrict</i>	2020				
	<i>Gempa Bumi Earthquake</i>	<i>Tsunami Tsunami</i>	<i>Gempa Bumi dan Tsunami Earthquake and Tsunami</i>	<i>Letusan Gunung Api Volcanic Eruption</i>	<i>Tanah Longsor Landslide</i>
(1)	(2)	(3)	(4)	(5)	(6)
Samarang	-	-	-	-	-
Pasirwangi	-	-	-	-	1
Tarogong Kidul	-	-	-	-	-
Tarogong Kaler	-	-	-	-	1
Garut Kota	-	-	-	-	1
Karangpawitan	-	-	-	-	2
Wanaraja	-	-	-	-	-
Sucinaraja	1	-	-	-	-
Pangatikan	-	-	-	-	2
Sukawening	-	-	-	-	1
Karantengah	-	-	-	-	1
Banyuresmi	-	-	-	-	-
Leles	-	-	-	-	1
Leuwigoong	-	-	-	-	-
Cibatu	-	-	-	-	4
Kersamanah	-	-	-	-	-
Cibiuk	-	-	-	-	-
Kadungora	-	-	-	-	1
Blubur Limbangan	-	-	-	-	1
Selaawi	-	-	-	-	1
Malangbong	1	-	-	-	4
<b>Kabupaten Garut</b>	<b>2</b>	<b>-</b>	<b>-</b>	<b>-</b>	<b>165</b>

Lanjutan Tabel/Continued Table 4.3.4

Kecamatan Subdistrict	2020				
	Banjir Floods	Kekeringan Drought	Kebakaran Hutan dan Lahan Forest and Land Fires	Angin Puting Beliung Tornado	Gelombang Pasang/Abrasi Tidal Wave/ Abrasion
(1)					
Cisewu	-	-	-	-	-
Caringin	-	-	-	-	-
Talegong	-	-	-	-	-
Bungbulang	-	-	-	-	-
Mekarmukti	-	-	-	-	-
Pamulihan	-	-	1	-	-
Pakenjeng	-	-	-	-	-
Cikelet	6	-	-	-	-
Pameungpeuk	10	-	-	-	-
Cibalong	10	-	-	-	-
Cisompet	-	-	-	-	-
Peundeuy	-	-	-	-	-
Singajaya	-	-	-	-	-
Cihurip	-	-	-	-	-
Cikajang	4	-	-	-	-
Banjarwangi	3	-	-	-	-
Cilawu	-	-	-	-	-
Bayongbong	1	-	-	-	-
Cigedug	2	-	-	-	-
Cisurupan	3	-	-	-	-
Sukaresmi	1	-	-	-	-

Lanjutan Tabel/*Continued Table* 4.3.4

Kecamatan Subdistrict	2020				
	Banjir Floods	Kekeringan Drought	Kebakaran Hutan dan Lahan Forest and Land Fires	Angin Puting Beliuang Tornado	Gelombang Pasang/Abrasi Tidal Wave/ Abrasion
(1)	(7)	(8)	(9)	(10)	(11)
Samarang	-	-	-	-	-
Pasirwangi	-	-	-	-	-
Tarogong Kidul	3	-	-	-	-
Tarogong Kaler	1	-	1	-	-
Garut Kota	1	-	-	-	-
Karangpawitan	1	-	-	-	-
Wanaraja	-	-	-	-	-
Sucinaraja	-	-	-	-	-
Pangatikan	-	-	-	-	-
Sukawening	-	-	-	-	-
Karangtengah	-	-	-	-	-
Banyuresmi	1	-	1	-	-
Leles	2	-	-	-	-
Leuwigoong	-	-	-	-	-
Cibatu	1	-	-	-	-
Kersamanah	-	-	-	-	-
Cibiuk	-	-	-	-	-
Kadungora	1	-	1	-	-
Blubur Limbangan	-	-	-	-	-
Selaawi	-	-	-	-	-
Malangbong	-	-	-	-	-
<b>Kabupaten Garut</b>	<b>51</b>	<b>-</b>	<b>4</b>	<b>-</b>	<b>-</b>



Lanjutan Tabel/Continued Table 4.3.4

Kecamatan Subdistrict	2021				
	Gempa Bumi Earthquake	Tsunami Tsunami	Gempa Bumi dan Tsunami Earthquake and Tsunami	Letusan Gunung Api Volcanic Eruption	Tanah Longsor Landslide
(1)	(12)	(13)	(14)	(15)	(16)
Cisewu	-	-	-	-	5
Caringin	-	-	-	-	2
Talegong	-	-	-	-	17
Bungbulang	-	-	-	-	1
Mekarmukti	-	-	-	-	1
Pamulihan	-	-	-	-	6
Pakenjeng	-	-	-	-	6
Cikelet	-	-	-	-	4
Pameungpeuk	-	-	-	-	1
Cibalong	-	-	-	-	3
Cisompet	-	-	-	-	8
Peundeuy	-	-	-	-	1
Singajaya	-	-	-	-	13
Cihurip	-	-	-	-	-
Cikajang	-	-	-	-	3
Banjarwangi	-	-	-	-	12
Cilawu	-	-	-	-	14
Bayongbong	-	-	-	-	3
Cigedug	-	-	-	-	2
Cisurupan	-	-	-	-	-
Sukaresmi	-	-	-	-	2

Lanjutan Tabel/*Continued Table* 4.3.4

Kecamatan <i>Subdistrict</i>	2021				
	<i>Gempa Bumi Earthquake</i>	<i>Tsunami Tsunami</i>	<i>Gempa Bumi dan Tsunami Earthquake and Tsunami</i>	<i>Letusan Gunung Api Volcanic Eruption</i>	<i>Tanah Longsor Landslide</i>
(1)	(12)	(13)	(14)	(15)	(16)
Samarang	-	-	-	-	1
Pasirwangi	-	-	-	-	9
Tarogong Kidul	-	-	-	-	5
Tarogong Kaler	-	-	-	-	4
Garut Kota	-	-	-	-	1
Karangpawitan	-	-	-	-	3
Wanaraja	-	-	-	-	2
Sucinaraja	-	-	-	-	-
Pangatikan	-	-	-	-	3
Sukawening	-	-	-	-	-
Karangtengah	-	-	-	-	2
Banyuresmi	-	-	-	-	-
Leles	-	-	-	-	-
Leuwigoong	-	-	-	-	-
Cibatu	-	-	-	-	-
Kersamanah	-	-	-	-	-
Cibiuk	-	-	-	-	1
Kadungora	-	-	-	-	6
Blubur Limbangan	-	-	-	-	9
Selaawi	-	-	-	-	-
Malangbong	-	-	-	-	5
<b>Kabupaten Garut</b>	-	-	-	-	<b>155</b>

Lanjutan Tabel/*Continued Table 4.3.4*

Kecamatan Subdistrict	2021				
	Banjir Floods	Kekeringan Drought	Kebakaran Hutan dan Lahan Forest and Land Fires	Angin Puting Beliung Tornado	Gelombang Pasang/Abrasi Tidal Wave/ Abrasion
(1)	(17)	(18)	(19)	(20)	(21)
Cisewu	1	-	-	-	-
Caringin		-	-	-	-
Talegong	3	-	-	1	-
Bungbulang		-	-	-	-
Mekarmukti		-	-	-	-
Pamulihan	2	-	-	-	-
Pakenjeng		-	-	-	-
Cikelet	1	-	-	-	-
Pameungpeuk	1	-	-	-	-
Cibalong		-	-	-	-
Cisompet		-	-	-	-
Peundeuy		-	-	-	-
Singajaya	1	-	-	-	-
Cihurip		-	-	-	-
Cikajang		-	-	-	-
Banjarwangi	1	-	-	-	-
Cilawu		-	-	-	-
Bayongbong	1	-	-	-	-
Cigedug		-	-	-	-
Cisurupan	1	-	-	-	-
Sukaesmi	1	-	-	-	-

Lanjutan Tabel/*Continued Table* 4.3.4

Kecamatan Subdistrict	2021				
	Banjir Floods	Kekeringan Drought	Kebakaran Hutan dan Lahan Forest and Land Fires	Angin Puting Beliung Tornado	Gelombang Pasang/Abrasi Tidal Wave/ Abrasion
(1)	(17)	(18)	(19)	(20)	(21)
Samarang	-	-	-	-	-
Pasirwangi	-	-	-	1	-
Tarogong Kidul	5	-	-	-	-
Tarogong Kaler	4	-	-	1	-
Garut Kota	4	-	-	1	-
Karangpawitan	-	-	-	-	-
Wanaraja	-	-	-	-	-
Sucinaraja	-	-	-	-	-
Pangatikan	-	-	-	-	-
Sukawening	4	-	-	-	-
Karangtengah	1	-	-	-	-
Banyuresmi	4	-	-	-	-
Leles	-	-	-	1	-
Leuwigoong	-	-	-	-	-
Cibatu	1	-	-	2	-
Kersamanah	-	-	-	-	-
Cibiuk	-	-	-	-	-
Kadungora	1	-	-	-	-
Blubur Limbangan	-	-	-	-	-
Selaawi	-	-	-	-	-
Malangbong	-	-	-	3	-
<b>Kabupaten Garut</b>	<b>37</b>	<b>-</b>	<b>-</b>	<b>10</b>	<b>-</b>

Catatan/*Note*: <sup>1</sup> Desa pada tabel ini termasuk Unit Permukiman Transmigrasi (UPT) yang masih dibina oleh kementerian terkait dan nagari di Provinsi Sumatera Barat/*Villages in this table include Transmigration Settlement Unit which is still fostered by the relevant ministries and the nagari in the Province of Sumatera Barat*

Sumber/*Source*: BPS, Pendataan Potensi Desa (Podes)/*BPS-Statistics Indonesia, Village Potential Data Collecting*

**Tabel 4.3.5** Jumlah Perumahan dan banyaknya unit rumah baru yang dibangun Menurut Kecamatan di Kabupaten Garut, 2011-2020  
**Number of Housing Area and new house units built by Subdistrict in Garut Regency, 2011-2020**

Kecamatan Subdistrict	Jumlah Perumahan Housing Area	Rumah baru yang dibangun New house units built (Unit)
(1)	(2)	(3)
Cisewu	-	-
Caringin	-	-
Talegong	-	-
Bungbulang	-	-
Mekarmukti	-	-
Pamulihan	-	-
Pakenjeng	-	-
Cikelet	1	124
Pameungpeuk	1	216
Cibalong	1	62
Cisompet	-	-
Peundeuy	-	-
Singajaya	-	-
Cihurip	-	-
Cikajang	2	192
Banjarwangi	-	-
Cilawu	12	1 271
Bayongbong	2	189
Cigedug	-	-
Cisurupan	4	223
Sukaesmi	-	-

Lanjutan Tabel/*Continued Table* 4.3.5

Kecamatan <i>Subdistrict</i>	Jumlah Perumahan Housing Area	Rumah baru yang dibangun New house units built (Unit)
(1)	(2)	(3)
Samarang	1	174
Pasirwangi	-	-
Tarogong Kidul	45	4 966
Tarogong Kaler	40	4 708
Garut Kota	14	1 778
Karangpawitan	52	9 845
Wanaraja	13	954
Sucinaraja	2	70
Pangatian	1	73
Sukawening	3	369
Karagtengah	-	-
Banyuresmi	16	2 856
Leles	6	708
Leuwigoong	5	658
Cibatu	6	630
Kersamanah	1	124
Cibiuk	2	199
Kadungora	2	219
Blubur Limbangan	9	2 386
Selaawi	1	321
Malangbong	5	591
<b>Kabupaten Garut</b>	<b>247</b>	<b>33 906</b>

Catatan/Note: -

Sumber/Source: Dinas Perumahan dan Permukiman Kabupaten Garut/*Housing and Settlement Affair of Garut Regency*

**Tabel 4.3.6** Jumlah Kejahatan Menurut Tipe Kejahatan di Kabupaten Garut, 2021-2022  
**Number of Crime by Type of Crime in Garut Regency, 2021-2022**

Jenis Kejahatan Type of Crime	2021		2022	
	Crime Total (CT)	Crime Clearance (CC)	Crime Total (CT)	Crime Clearance (CC)
(1)	(2)	(3)	(4)	(5)
1. Curas	11	11	4	5
2. Curat	22	18	18	2-
3. Curanmor R-2	48	3-	72	2-
4. Curanmor R-4	4	2	7	-
5. Curi Kawat	-	-	-	-
6. Curi Hewan	-	-	-	-
7. Pencurian	28	17	19	14
8. Pengeroyokan	25	21	24	3-
9. Penganiayaan	49	58	37	36
10. Penipuan	78	16	71	39
11. Pemalsuan	9	1	6	9
12. Cabul	2	2	-	-
13. Zinah	3	2	5	3
14. Upal	-	-	1	3
15. Penadah	-	4	1	4
16. Penyerobotan Tanah	4	3	8	6
17. TP. Kehutanan	-	-	2	-
18. TP. Kesusilaan	-	-	1	1
19. TP. Perkebunan	-	-	-	-
20. Menghasut	-	-	-	-
21. Penggelapan	5-	45	4-	35

Lanjutan Tabel/*Continued Table* 4.3.6

Jenis Kejahatan <i>Type of Crime</i>	2021		2022	
	Crime Total (CT)	Crime Clearance (CC)	Crime Total (CT)	Crime Clearance (CC)
(1)	(2)	(3)	(4)	(5)
22. Penggelapan R2	39	25	31	25
23. Penggelapan R4	1-	7	15	11
24. Sajam / Senpi Tanpa Ijin	4	5	2	6
25. Penghinaan	-	-	-	-
26. Karena Lalainya Krb Md	-	-	1	1
27. Poligami	-	-	-	-
28. Poliandri	-	-	-	-
29. Suap	-	-	-	-
30. Sodomi	2	2	-	-
31. Pembunuhan	2	4	3	4
32. Pengrusakan	3	2	7	4
33. Pembakaran	-	-	-	-
34. Penculikan Anak	-	-	1	-
35. Melarikan Anak/Perempuan	-	-	-	-
36. Perkosaan	-	-	1	1
37. Ancaman	-	-	5	-
38. Judi	3	-	4	4
39. Pemerasan	1	1	2	2
40. Narkotika	48	75	4-	4-
41. Psikotropika	3	7	15	14
42. TP. Migas	-	-	-	-



Lanjutan Tabel/Continued Table 4.3.6

Jenis Kejahatan <i>Type of Crime</i>	2021		2022	
	Crime Total (CT)	Crime Clearance (CC)	Crime Total (CT)	Crime Clearance (CC)
(1)	(2)	(3)	(4)	(5)
43. TP. Pidusia	1	-	2	1
44. TP. Korupsi	-	-	-	2
45. TP. Perbankan	-	-	-	-
46. Perlindungan Anak	41	51	59	67
47. Perbuatan Tidak Senang	1	1	-	1
48. Lahgun Pupuk	-	-	-	-
49. Tipiring	2-	2-	35	35
50. Penodaan Agama	-	-	-	-
51. KDRT	12	8	18	19
52. Menelantarkan Anak	-	-	-	-
53. Kej. Thdp Kemerdekaan Org	-	-	-	-
54. Keterangan Palsu	2	1	-	-
55. TP. Perkebunan	-	-	-	-
56. TP. Hak Cipta	-	-	-	-
57. TP. Pertambangan	-	-	-	-
58. Perlindungan Konsumen	-	-	1	-
59. UU ITE	12	2	15	6
60. UU Kesehatan	-	-	-	-
61. TP. Konservasi SDA	-	-	-	-
62. UU Pornografi	-	3	-	-
63. Krn Lainnya Mengakibatkan Lb/Md	-	-	1	1
<b>Kabupaten Garut</b>	<b>537</b>	<b>444</b>	<b>574</b>	<b>469</b>

Catatan/Note: -

Sumber/Source: Polres Garut

**Tabel 4.3.7**  
**Table**

**Jumlah Kecelakaan, Korban, dan Kerugian Materi  
Menurut Bulan di Kabupaten Garut, 2022**  
**Number of Accident, Victim, and Material Loss by Month in  
Garut Regency, 2022**

Bulan Month	Jumlah Kecelakaan	Korban			Kerugian Materi (Rp)
		Meninggal Dunia	Luka Berat	Luka Ringan	
(1)	(2)	(3)	(4)	(5)	
Januari/January	30	10	2	47	26 750 000
Februari/February	27	18	1	27	38 500 000
Maret/March	27	19	6	31	14 550 000
April/April	32	17	3	42	55 800 000
Mei/May	38	13	4	54	119 900 000
Juni/June	23	9	4	32	62 100 000
Juli/July	41	12	10	54	72 200 000
Agustus/August	31	18	8	44	39 800 000
September/September	29	6	5	43	58 000 000
Oktober/October	29	11	7	41	62 800 000
November/November	26	10	4	42	52 900 000
Desember/December	30	12	6	39	56 500 000
<b>Kabupaten Garut</b>	<b>363</b>	<b>155</b>	<b>60</b>	<b>496</b>	<b>659 800 000</b>

Catatan/Note: -

Sumber/Source: Polres Garut

**Tabel 4.3.8** Jumlah Penghuni Lembaga Pemasyarakatan Menurut Umur dan Jenis Kelamin di Kabupaten Garut, 2021-2022  
**Table** Number of Prisoners by Age and Gender in Garut Regency, 2021-2022

Umur Age	2021			2022		
	Laki-laki Male	Perempuan Female	Jumlah Total	Laki-laki Male	Perempuan Female	Jumlah Total
(1)	(2)	(3)	(4)	(5)	(6)	(7)
Dewasa / Adult	499	-	499	424	-	424
Remaja / Teenage	-	-	-	-	-	-
Anak-anak / Children	-	-	-	-	-	-
<b>Kabupaten Garut</b>	<b>499</b>	<b>-</b>	<b>499</b>	<b>424</b>	<b>-</b>	<b>424</b>

Catatan/Note: -

Sumber/Source: Lembaga Pemasyarakatan Kelas II B Garut

**Tabel**  
**Table** 4.3.9

**Jumlah Penghuni Lembaga Pemasyarakatan menurut  
Jenis Tindak Pidana di Kabupaten Garut, 2022**  
*Number of Crime by Type of Crime in Garut Regency,  
2022*

Jenis Kejahatan <i>Type of Crime</i>	Narapidana			Jumlah Total
	Dewasa Adult	Remaja Teenager	Anak Children	
(1)	(2)		(3)	(4)
1. Politik	-	-	-	-
2. Terhadap Kepala Negara	-	-	-	-
3. Terhadap Ketertiban	1	-	-	1
4. Penyuapan	-	-	-	-
5. Mata Uang	1	-	-	1
6. Memalsu Materai / Surat	-	-	-	-
7. Kesusilaan	-	-	-	-
8. Perjudian	-	-	-	-
9. Penculikan	-	-	-	-
10. Pembunuhan	32	-	-	32
11. Penganiayaan	10	-	-	10
12. Pencurian	44	-	-	44
13. Perampokan	5	-	-	5
14. Memeras/Mengancam	-	-	-	-
15. Penggelapan	8	-	-	8
16. Penipuan	12	-	-	12
17. Penadahan	1	-	-	1
18. Ekonomi/ Oplos Minyak	-	-	-	-
19. Narkotika	182	-	-	182
20. Psikotropika	2	-	-	2

Lanjutan Tabel/*Continued Table* 4.3.6

Jenis Kejahatan <i>Type of Crime</i>	Narapidana			Jumlah Total
	Dewasa Adult	Remaja Teenager	Anak Children	
(1)	(2)			(3)
21. Korupsi	2	-	-	2
22. Kepabeanan	-	-	-	-
23. Senjata Api/ Bhn Pledak	-	-	-	-
24. Senjata Tajam	-	-	-	-
25. Kesusilaan	5	-	-	5
26. Kekerasan dlm Rmhtgg	4	-	-	4
27. Perlindungan Anak	106	-	-	106
28. Human Trafficking	-	-	-	-
29. Hak Cipta	-	-	-	-
30. Kriminal (Umum)	-	-	-	-
31. Pelanggaran Lalu Lintas	1	-	-	1
32. Keimigrasian	-	-	-	-
33. Perlindungan Konsumen	-	-	-	-
34. Kesehatan	4	-	-	4
35 Lain-lain	2	-	-	2
<b>Kabupaten Garut</b>	<b>422</b>	<b>-</b>	<b>-</b>	<b>422</b>

Catatan/*Note*: -Sumber/*Source*: Lembaga Pemasyarakatan Kelas II B Garut

#### 4.4 KEMISKINAN POVERTY

**Tabel 4.4.1** **Garis Kemiskinan, Jumlah, dan Persentase Penduduk Miskin di Kabupaten Garut, 2015–2022**  
*Poverty Line, Number, and Percentage of Poor People in Garut Regency, 2015–2022*

Tahun Year	Garis Kemiskinan (rupiah/kapita/bulan) Poverty Line (rupiah/capita/month)	Jumlah Penduduk Miskin (ribu) Number of Poor People (thousand)	Persentase Penduduk Miskin Percentage of Poor People
(1)	(2)	(3)	(4)
2015	241 068	325,67	12,81
2016	256 770	298,52	11,64
2017	267 252	291,24	11,27
2018	282 683	241,31	9,27
2019	301 202	235,19	8,98
2020	310 437	262,78	9,98
2021	320 050	281,36	10,65
2022	335 134	276,67	10,42

Catatan/Note: ...

Sumber/Source: BPS, Survei Sosial Ekonomi Nasional Maret/BPS-Statistics Indonesia, March National Socioeconomic Survey

**Tabel** 4.4.2 **Indeks Kedalaman Kemiskinan dan Indeks Keparahan Kemiskinan di Kabupaten Garut, 2015–2022**  
**Table** **Poverty Gap Index and Poverty Severity Index in Garut Regency, 2015–2022**

Tahun Year	Indeks Kedalaman Kemiskinan Poverty Gap Index	Indeks Keparahan Kemiskinan Poverty Severity Index
(1)	(2)	(3)
2015	2,07	0,54
2016	1,79	0,39
2017	1,72	0,43
2018	1,49	0,37
2019	0,87	0,16
2020	0,97	0,15
2021	1,40	0,29
2022	1,81	0,45

Catatan/Note: ...

Sumber/Source: BPS, Survei Sosial Ekonomi Nasional Maret/BPS-Statistics Indonesia, March National Socioeconomic Survey

**Tabel**  
**Table** 4.4.3

**Indeks Pembangunan Manusia (IPM) di Kabupaten Garut menurut komponennya, 2015–2022**  
**Human Development Index (HDI) in Garut Regency by component, 2015–2022**

Tahun Year	IPM HDI	Usia Harapan Hidup saat lahir (tahun) Life Expectancy at Birth (year)	Harapan Lama Sekolah (tahun) Expected Years of Schooling (year)	Rata-rata Lama Sekolah (tahun) Mean Years of Schooling (year)	Pengeluaran per kapita d disesuaikan (ribu Rupiah) Purchasing Power Parity (PPP) (thousand Rp.)
(1)	(2)	(3)	(4)	(5)	(6)
2015	63,21	70,69	11,65	6,84	6 875
2016	63,64	70,76	11,69	6,88	7 079
2017	64,52	70,84	11,73	7,28	7 270
2018	65,42	71,03	11,80	7,50	7 597
2019	66,22	71,22	11,82	7,51	8 099
2020	66,12	71,41	11,91	7,52	7 876
2021	66,45	71,59	12,03	7,53	7 961
2022	67,41	71,85	12,15	7,83	8 227

Catatan/Note: ...

Sumber/Source: .PS, Survei Sosial Ekonomi Nasional Maret/BPS-Statistics Indonesia, March National Socioeconomic Survey





BAB  
CHAPTER

5

PERTANIAN, KEHUTANAN,  
PETERNAKAN, DAN PERIKANAN

AGRICULTURE, FORESTRY,  
LIVESTOCK, AND FISHERY

LUAS PANEN DAN PRODUKSI TANAMAN  
BIOFARMAKA



JAHE / GINGER

10 186 087 *m<sup>2</sup>*

30 009 597 *Kg*



KAPULAGA / JAVA CARDAMON

16 082 183 *m<sup>2</sup>*

12 055 152 *Kg*



KUNYIT/ TURMERIC

1 185 352 *m<sup>2</sup>*

3 479 861 *Kg*

LAOS/LENGKUAS/ GALANGA

57 275 *m<sup>2</sup>*

165 117 *Kg*



**PENJELASAN TEKNIS**

1. Tanaman sayuran semusim adalah tanaman sumber vitamin, garam mineral dan lain-lain yang dikonsumsi dari bagian tanaman yang berupa daun, bunga, buah, dan umbinya, yang berumur kurang dari satu tahun.
2. Tanaman buah-buahan semusim adalah tanaman sumber vitamin, garam mineral, dan lain-lain yang dikonsumsi dari bagian tanaman yang berupa buah, berumur kurang dari satu tahun, tidak berbentuk pohon/rumpun tetapi menjalar dan berbatang lunak.
3. Tanaman buah-buahan tahunan adalah tanaman sumber vitamin, garam mineral, dan lain-lain yang dikonsumsi dari bagian tanaman yang berupa buah dan merupakan tanaman tahunan.
4. Tanaman sayuran tahunan adalah tanaman sumber vitamin, garam mineral, dan lain-lain yang dikonsumsi dari bagian tanaman yang berupa daun dan atau buah yang berumur lebih dari satu tahun.
5. Tanaman biofarmaka adalah tanaman yang bermanfaat untuk obat-obatan, kosmetik, dan kesehatan yang dikonsumsi atau digunakan dari bagian-bagian tanaman seperti daun, batang, buah, umbi (rimpang) ataupun akar.
6. Tanaman hias adalah tanaman yang mempunyai nilai keindahan

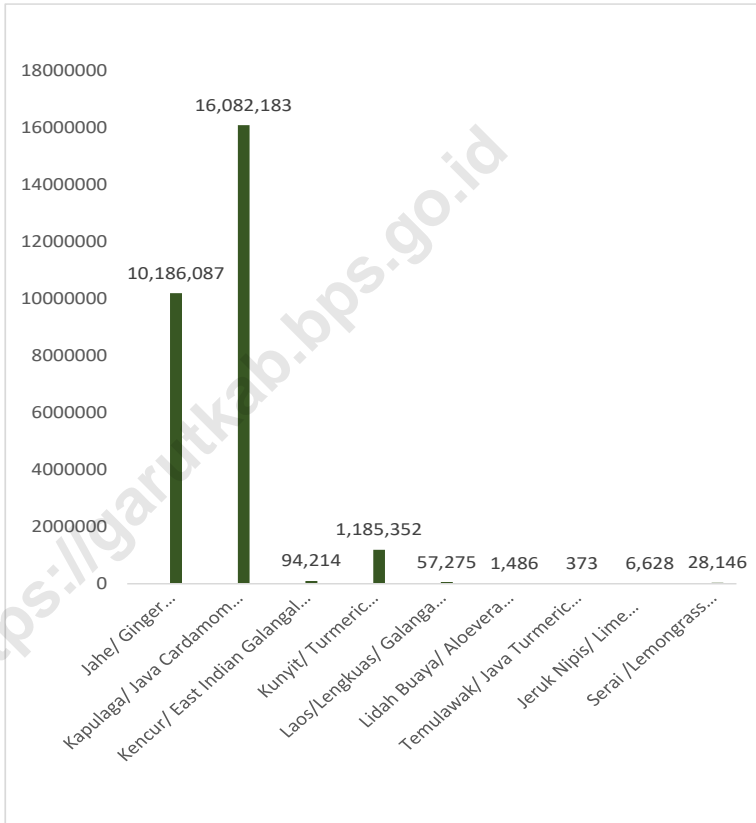
**TECHNICAL NOTES**

1. *Seasonal vegetable plants are plants which are the sources of vitamin, mineral salt, etc, consumed from the part of the plant in the form of leaf, flower, fruit, and root with the age of less than one year.*
2. *Seasonal fruit plants are plants which are the sources of vitamin, mineral salt, etc, consumed from the part of the plant in the form of fruits. These plants are creeps with the age of less than one year.*
3. *Annual fruit plants are plants which are the sources of vitamin, contained mineral salt, etc, consumed from the part of plant in the form of fruit and more than one year of age.*
4. *Annual vegetable plants are plants which are the sources of vitamin, contained mineral salt, etc, consumed from the part of the plant in the form of vegetable and more than one year of age.*
5. *Medicinal plants are plants which are useful for medicine. It is consumed from part of the plant such as leaf, flower, fruit, tuber, and root.*
6. *Ornamental plants are plants which have a beauty value, either in shape, colour of leaf or crown of flower, and they are often used as a yard decorator.*

- baik bentuk, warna daun, tajuk maupun bunganya, sering digunakan untuk penghias pekarangan dan lain sebagainya.
7. Luas panen tanaman hortikultura adalah luas tanaman sayuran, buah- buahan, biofarmaka, dan tanaman hias yang diambil hasilnya/dipanen pada periode pelaporan.
  8. Luas panen untuk tanaman sayuran adalah luas tanaman yang dipanen sekaligus/habis/ dibongkar dan luas tanaman yang dipanen berkali-kali (lebih dari satu kali)/belum habis.
  9. Produksi hortikultura adalah hasil menurut bentuk produk dari setiap tanaman sayuran, buah- buahan, biofarmaka dan tanaman hias yang diambil berdasarkan luas yang dipanen/tanaman yang menghasilkan pada bulan/ triwulan laporan.
7. *Harvested area of horticulture is area which vegetable, fruit, medicinal and ornamental plant of crop harvested during the period of report.*
  8. *Harvested area of vegetables is area of entirely plant harvested/ demolished and plant harvested several times/undemolished*
  9. *Horticulture production is the standard production quantity form of vegetable, fruit, medicinal and ornamental plant based on harvested area/the number of production plants reported monthly/quarterly.*

**Gambar** 5.1  
**Figures**

**Luas Panen Tanaman Biofarmaka Menurut Jenis Tanaman di Kabupaten Garut (m<sup>2</sup>), 2022**  
**Harvested Area of Medicinal Plants by Kind of Plant in Garut Regency (m<sup>2</sup>), 2022**

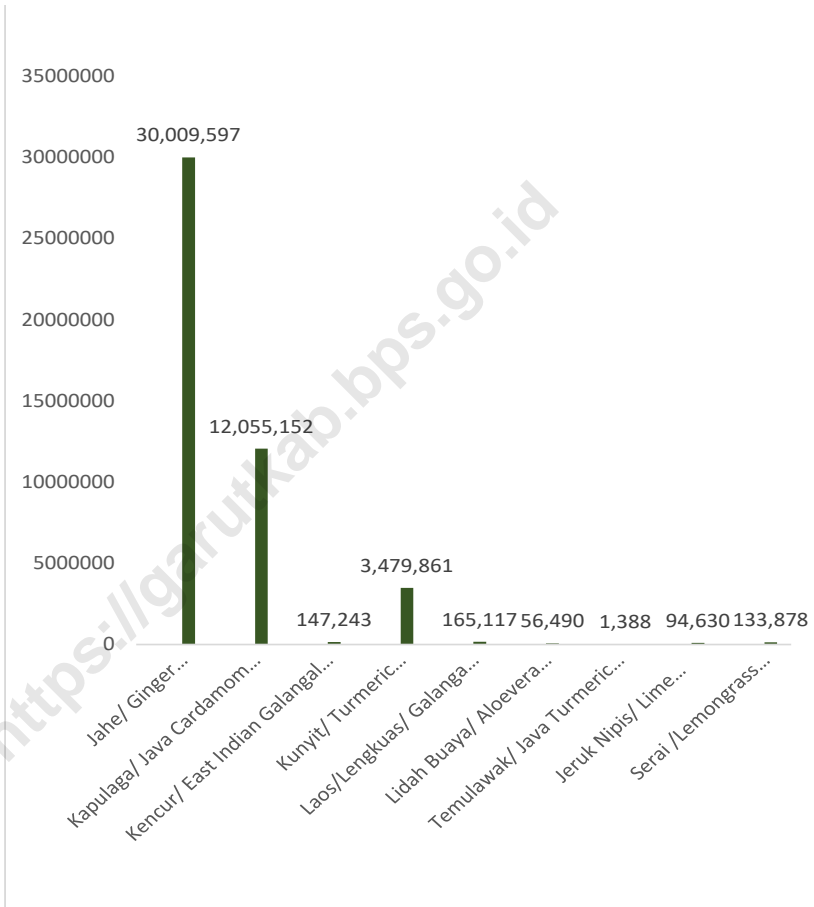


Catatan/Note: Angrek hanya mencakup angrek potong/ just includes cut flower  
2022 : Angka sementara

Sumber/Source: BPS, Statistik Pertanian Hortikultura SPH-TH/BPS-Statistics Indonesia, Agricultural Statistik for Horticulture SPH-TH

**Gambar** 5.2  
**Figures**

**Produksi Tanaman Biofarmaka Menurut Jenis Tanaman di Kabupaten Garut (kg), 2022**  
**Production of Medicinal Plants by Kind of Plant in Garut Regency (kg), 2022**



Catatan/Note: 2022 : Angka sementara

Sumber/Source: BPS, Statistik Pertanian Hortikultura SPH-TBF/BPS-Statistics Indonesia, Agricultural Statistic for Horticulture SPH-TBF

**5.1 HORTIKULTURA**  
**HORTICULTURE**

**Tabel 5.1.1 Luas Panen Tanaman Sayuran Menurut Kecamatan dan Jenis Tanaman di Kabupaten Garut (ha), 2021 dan 2022**  
**Table 5.1.1 Harvested Area of Vegetables by Subdistrict and Kind of Plant in Garut Regency (ha), 2021 dan 2022**

Kecamatan Subdistrict	Bawang Merah Shallot		Cabai Besar Chili/Big Chili	
	2021	2022	2021	2022
(1)	(2)	(3)	(4)	(5)
Cisewu	12	8	182	121
Caringin	-	7	366	275
Talegong	7	-	227	99
Bungbulang	2	11	9	-
Mekarmukti	-	4	-	-
Pamulihan	-	-	101	32
Pakenjeng	18	18	112	24
Cikelet	-	-	-	-
Pameungpeuk	-	-	1	-
Cibalong	-	-	-	-
Cisompet	-	-	-	-
Peundeuy	-	-	89	46
Singajaya	-	-	34	31
Cihurip	3	-	11	7
Cikajang	17	14	529	317
Banjarwangi	-	-	115	84
Cilawu	144	142	375	226
Bayongbong	2 222	1 921	201	137
Cigedug	50	47	335	285
Cisurupan	176	205	659	653
Sukaresmi	115	145	257	200



Lanjutan Tabel/Continued Table 5.1.1

Kecamatan Subdistrict	Bawang Merah Shallot		Cabai Besar Chili/Big Chili	
	2021	2022	2021	2022
(1)	(2)	(3)	(4)	(5)
Samarang	237	238	519	485
Pasirwangi	60	105	811	370
Tarogong Kidul	6	12	12	8
Tarogong Kaler	10	11	8	9
Garut Kota	26	24	13	11
Karangpawitan	22	51	137	45
Wanaraja	64	82	247	74
Sucinaraja	250	335	275	214
Pangatikan	40	39	168	27
Sukawening	18	13	78	53
Karangtengah	55	30	46	62
Banyuresmi	2	3	526	191
Leles	18	10	224	79
Leuwigoong	1	-	25	2
Cibatu	-	-	17	-
Kersamanah	-	2	2	2
Cibiuk	-	-	159	10
Kadungora	-	7	34	18
Blubur Limbangan	20	16	19	29
Selaawi	-	13	1	-
Malangbong	9	4	94	1
<b>Kabupaten Garut</b>	<b>3 604</b>	<b>3 517</b>	<b>7 018</b>	<b>4 227</b>

Lanjutan Tabel/*Continued Table* 5.1.1

Kecamatan Subdistrict	Cabai Rawit <i>Chilli/Cayenne Papper</i>		Kentang <i>Potato</i>	
	2021	2022	2021	2022
(1)	(6)	(7)	(8)	(9)
Cisewu	141	116	-	-
Caringin	180	491	-	-
Talegong	92	120	13	18
Bungbulang	204	267	-	-
Mekarmukti	80	68	-	-
Pamulihan	94	76	269	244
Pakenjeng	66	54	-	-
Cikelet	32	23	-	-
Pameungpeuk	1	4	-	-
Cibalong	6	7	-	-
Cisompet	5	5	-	-
Peundeuy	35	24	-	-
Singajaya	13	13	-	-
Cihurip	10	-	-	-
Cikajang	256	239	1 487	1 726
Banjarwangi	64	45	192	200
Cilawu	249	264	177	254
Bayongbong	41	34	146	176
Gigedug	200	221	801	949
Cisurupan	314	366	980	1 295
Sukaresmi	165	164	603	685

Lanjutan Tabel/Continued Table 5.1.1

Kecamatan Subdistrict	Cabai Rawit Chilli/Cayenne Papper		Kentang Potato	
	2021	2022	2021	2022
(1)	(2)	(3)	(4)	(5)
Samarang	347	440	106	131
Pasirwangi	425	271	1716	2211
Tarogong Kidul	6	6	-	-
Tarogong Kaler	7	11	-	-
Garut Kota	4	14	-	-
Karangpawitan	17	36	28	47
Wanaraja	44	43	43	61
Sucinaraja	83	60	186	88
Pangatikan	45	31	44	20
Sukawening	7	6	-	-
Karangtengah	9	5	20	18
Banyuresmi	47	32	-	-
Leles	24	24	78	90
Leuwigoong	8	18	-	-
Cibatu	47	50	-	-
Kersamanah	-	5	-	-
Cibiuk	75	40	-	-
Kadungora	23	24	-	24
Blubur Limbangan	19	22	-	-
Selaawi	3	3	-	-
Malangbong	4	6	-	-
<b>Kabupaten Garut</b>	<b>3 492</b>	<b>3 748</b>	<b>6 889</b>	<b>8 237</b>

Lanjutan Tabel/Continued Table 5.1.1

Kecamatan Subdistrict	Kubis Cabbage		Tomat Tomato	
	2021	2022	2021	2022
(1)	(6)	(7)	(8)	(9)
Cisewu	-	-	7	10
Caringin	-	-	5	7
Talegong	53	75	23	21
Bungbulang	-	-	-	2
Mekarmukti	-	-	-	-
Pamulihan	211	197	86	81
Pakenjeng	-	-	37	44
Cikelet	-	-	-	-
Pameungpeuk	-	-	-	-
Cibalong	-	-	1	-
Cisompet	-	-	-	-
Peundeuy	-	-	-	-
Singajaya	-	-	-	2
Cihurip	-	-	-	-
Cikajang	808	1017	568	520
Banjarwangi	282	299	106	103
Cilawu	147	168	137	156
Bayongbong	173	187	47	56
Cigedug	883	960	430	488
Cisurupan	793	818	515	553
Sukaesmi	316	273	170	250

Lanjutan Tabel/Continued Table 5.1.1

Kecamatan Subdistrict	Kubis Cabbage		Tomat Tomato	
	2021	2022	2021	2022
(1)	(2)	(3)	(4)	(5)
Samarang	121	136	122	265
Pasirwangi	384	399	407	403
Tarogong Kidul	-	3	8	8
Tarogong Kaler	1	7	7	9
Garut Kota	-	-	12	9
Karangpawitan	53	56	144	164
Wanaraja	280	289	77	87
Sucinaraja	228	156	284	196
Pangatikan	53	38	54	43
Sukawening	23	24	29	22
Karangtengah	44	32	32	34
Banyuresmi	-	5	22	22
Leles	97	110	77	78
Leuwigoong	-	-	21	17
Cibatu	-	-	27	31
Kersamanah	-	-	-	-
Cibiuk	-	-	53	26
Kadungora	-	34	33	40
Blubur Limbangan	-	-	5	9
Selaawi	-	-	-	-
Malangbong	-	-	3	5
<b>Kabupaten Garut</b>	<b>4 950</b>	<b>5 283</b>	<b>3 549</b>	<b>3 761</b>

Lanjutan Tabel/Continued Table 5.1.1

Kecamatan Subdistrict	Bawang Putih Garlic		Bawang Daun Scallion		Kacang Merah Red Beans	
	2021	2022	2021	2022	2021	2022
(1)	(10)	(11)	(12)	(13)	(14)	(15)
Cisewu	-	-	43	63	-	...
Caringin	-	-	34	22	-	...
Talegong	-	-	57	87	-	...
Bungbulang	-	-	11	10	-	...
Mekarmukti	-	-	17	19	-	...
Pamulihan	-	-	55	53	-	...
Pakenjeng	-	-	70	68	-	...
Cikelet	-	-	-	-	-	...
Pameunpeuk	-	-	-	-	-	...
Cibalong	-	-	-	2	-	...
Cisompet	-	-	-	-	-	...
Peundeuy	-	-	-	-	-	...
Singajaya	-	-	28	29	-	...
Cihurip	-	-	15	10	-	...
Cikajang	-	-	223	240	-	...
Banjarwangi	-	-	170	151	-	...
Cilawu	-	-	161	164	-	...
Bayongbong	-	-	85	90	-	...
Cigedug	-	-	304	319	-	...
Cisurupan	-	-	453	467	-	...
Sukaresmi	-	-	128	128	-	...

Lanjutan Tabel/Continued Table 5.1.1

Kecamatan Subdistrict	Bawang Putih Garlic		Bawang Daun Scallion		Kacang Merah Red Beans	
	2021	2022	2021	2022	2021	2022
(1)	(10)	(11)	(12)	(13)	(14)	(15)
Samarang	-	-	84	117	-	...
Pasirwangi	-	-	186	168	-	...
Tarogong Kidul	-	-	10	24	-	...
Tarogong Kaler	-	-	13	25	-	...
Garut Kota	-	-	17	15	-	...
Karangpawitan	-	-	51	51	-	...
Wanaraja	-	-	55	62	-	...
Sucinaraja	-	-	113	98	-	...
Pangatikan	-	-	28	32	-	...
Sukawening	-	-	26	35	-	...
Karagtengah	-	-	37	42	-	...
Banyuresmi	-	-	-	-	-	...
Leles	-	-	90	98	-	...
Leuwigoong	-	-	13	9	-	...
Cibatu	-	-	24	28	-	...
Kersamanah	-	-	6	9	-	...
Cibiuk	-	-	34	38	-	...
Kadungora	-	-	-	21	-	...
Blubur Limbangan	-	-	10	14	-	...
Selaawi	-	-	33	40	-	...
Malangbong	-	-	13	9	-	...
<b>Kabupaten Garut</b>	-	-	<b>2 697</b>	<b>2 857</b>	-	...

Lanjutan Tabel/Continued Table 5.1.1

Kecamatan Subdistrict	Petai/Sawi Chinese Cabbage/ mustard green		Wortel Carrot		Buncis String Bean	
	2021	2022	2021	2022	2021	2022
(1)	(10)	(11)	(12)	(13)	(14)	(15)
Cisewu	-	-	-	-	111	90
Caringin	-	-	-	-	11	11
Talegong	18	35	-	-	83	32
Bungbulang	-	-	-	-	3	12
Mekarmukti	-	-	-	-	-	-
Pamulihan	27	26	74	49	32	34
Pakenjeng	-	-	-	-	36	40
Cikelet	-	-	-	-	6	-
Pameungpeuk	-	-	-	-	-	-
Cibalong	-	-	-	-	-	-
Cisompét	-	-	-	-	-	-
Peundeuy	-	-	-	-	21	12
Singajaya	-	-	-	-	13	11
Cihurip	-	-	-	-	6	2
Cikajang	139	173	520	534	142	164
Banjarwangi	121	108	176	175	47	44
Cilawu	42	47	57	81	-	1
Bayongbong	63	70	17	20	5	4
Cigedug	312	329	296	307	22	33
Cisurupan	363	392	185	191	278	261
Sukaesmi	37	35	195	173	5	5



Lanjutan Tabel/Continued Table 5.1.1

Kecamatan Subdistrict	Petsai/Sawi Chinese Cabbage/ mustard green		Wortel Carrot		Buncis String Bean	
	2021	2022	2021	2022	2021	2022
(1)	(10)	(11)	(12)	(13)	(14)	(15)
Samarang	581	622	-	-	16	18
Pasirwangi	276	258	153	135	37	44
Tarogong Kidul	7	22	-	-	-	2
Tarogong Kaler	19	35	2	3	-	5
Garut Kota	-	-	-	-	-	-
Karangpawitan	28	38	-	-	56	61
Wanaraja	-	-	-	-	-	-
Sucinaraja	9	11	-	-	18	19
Pangatikan	19	22	16	4	4	1
Sukawening	5	21	-	-	4	9
Karangtengah	6	30	-	-	4	2
Banyuresmi	2	10	-	-	2	2
Leles	9	16	5	10	12	14
Leuwigoong	-	1	-	-	-	-
Cibatu	24	21	-	-	1	3
Kersamanah	5	9	1	-	-	-
Cibiuk	43	48	-	-	-	-
Kadungora	-	4	-	-	32	18
Blubur Limbangan	2	-	-	-	15	15
Selaawi	-	-	-	-	-	-
Malangbong	13	3	-	-	6	2
<b>Kabupaten Garut</b>	<b>2 170</b>	<b>2 386</b>	<b>1 697</b>	<b>1 682</b>	<b>1 028</b>	<b>971</b>

Lanjutan Tabel/*Continued Table 5.1.1*

Kecamatan Subdistrict	Kacang Panjang Long Beans		Kangkung Water Spinach		Terung Eggplant	
	2021	2022	2021	2022	2021	2022
(1)	(10)	(11)	(12)	(13)	(14)	(15)
Cisewu	132	87	25	24	53	47
Caringin	33	36	14	21	27	27
Talegong	60	106	9	8	32	55
Bungbulang	75	74	21	28	33	37
Mekarmukti	7	12	1	15	21	45
Pamulihan	22	-	-	-	-	-
Pakenjeng	71	68	-	-	39	34
Cikelet	31	50	-	4	23	19
Pameungpeuk	13	10	14	7	12	5
Cibalong	17	-	10	-	3	2
Cisompet	9	4	4	3	2	-
Peundeuy	32	28	-	-	-	-
Singajaya	-	-	-	-	7	9
Cihurip	-	-	-	-	-	-
Cikajang	13	17	-	-	2	86
Banjarwangi	15	20	-	-	22	21
Gilawu	-	-	-	-	-	-
Bayongbong	-	-	-	-	27	29
Cigedug	-	-	-	-	185	198
Cisurupan	-	7	53	56	75	82
Sukaresmi	-	-	1	-	6	1

Lanjutan Tabel/Continued Table 5.1.1

Kecamatan Subdistrict	Kacang Panjang Long Beans		Kangkung Water Spinach		Terung Eggplant	
	2021	2022	2021	2022	2021	2022
(1)	(10)	(11)	(12)	(13)	(14)	(15)
Samarang	14	22	19	25	26	23
Pasirwangi	4	2	-	-	40	26
Tarogong Kidul	1	-	1	-	-	1
Tarogong Kaler	2	3	14	24	3	5
Garut Kota	-	-	-	-	-	-
Karangpawitan	60	84	40	41	34	33
Wanaraja	43	46	-	-	33	34
Sucinaraja	60	53	6	8	19	20
Pangatikan	3	4	-	-	12	7
Sukawening	13	9	6	4	16	13
Karantengah	13	10	-	-	16	12
Banyuresmi	-	10	1	4	2	4
Leles	19	24	8	9	17	24
Leuwigoong	3	9	-	1	1	10
Cibatu	10	9	13	16	12	9
Kersamanah	2	1	-	12	-	-
Cibiuk	30	37	-	-	9	9
Kadungora	37	18	31	30	42	26
Blubur Limbangan	13	18	13	8	8	3
Selaawi	9	12	7	13	2	-
Malangbong	27	4	3	6	6	7
<b>Kabupaten Garut</b>	<b>893</b>	<b>894</b>	<b>314</b>	<b>367</b>	<b>867</b>	<b>963</b>

Catatan/Note: Cabai besar mencakup cabai keriting/ includes curly chilies. Jamur merupakan penjumlahan dari jamur lainnya, jamur merang, dan jamur tiram/ mushrooms are the sum of other mushrooms, edible mushrooms, and oyster mushrooms  
2022 : Angka sementara

Sumber/Source: BPS, Statistik Pertanian Hortikultura SPH-SBS/BPS-Statistics Indonesia, Agricultural Statistic for Horticulture SPH-SBS

**Tabel**  
**Table** 5.1.2**Produksi Tanaman Sayuran Menurut Kecamatan dan Jenis Tanaman di Kabupaten Garut (kuintal), 2021 dan 2022**  
**Production of Vegetables by Subdistrict and Kind of Plant in Garut Regency (quintal), 2021 dan 2022**

Kecamatan Subdistrict	Bawang Merah Shallot		Cabai Besar Chili/Big Chilli	
	2021	2022	2021	2022
(1)	(2)	(3)	(4)	(5)
Cisewu	1 091	805	17 818	20 098
Caringin	-	673	55 562	45 403
Talegong	700	-	20 317	15 602
Bungbulang	196	1 102	1 401	-
Mekarmukti	-	403	-	-
Pamulihan	-	-	14 617	5 047
Pakenjeng	2 547	1 825	16 981	3 828
Cikelet	-	-	-	-
Pameungpeuk	-	-	177	-
Cibalong	-	-	-	-
Cisompet	-	-	-	-
Peundeuy	-	-	13 471	7 076
Singajaya	-	-	5 173	4 805
Cihurip	296	-	1 671	1 113
Cikajang	1 698	1 406	78 721	49 626
Banjarwangi	-	-	17 865	13 093
Cilawu	14 270	14 096	55 963	33 208
Bayongbong	219 446	191 312	32 563	18 601
Cigedug	4 982	4 687	45 840	44 438
Cisurupan	17 482	20 384	96 611	102 475
Sukaesmi	11 455	14 256	38 028	34 908

Lanjutan Tabel/Continued Table 5.1.2

Kecamatan Subdistrict	Bawang Merah Shallot		Cabai Besar Chili/Big Chilli	
	2021	2022	2021	2022
(1)	(6)	(7)	(8)	(9)
Samarang	23 544	23 588	76 856	76 927
Pasirwangi	5 960	10 477	121 036	61 492
Tarogong Kidul	607	1 210	2 285	1 276
Tarogong Kaler	994	1 111	1 290	1 465
Garut Kota	2 706	2 405	2 002	1 941
Karangpawitan	2 130	5 136	20 719	7 079
Wanaraja	6 313	8 152	62 684	12 474
Sucinaraja	24 761	33 471	41 363	32 780
Pangatikan	3 928	3 915	23 905	4 312
Sukawening	1 808	1 312	11 670	8 574
Karangtengah	6 065	3 013	6 994	9 717
Banyuresmi	198	304	84 243	30 632
Leles	1 784	1 008	32 668	12 388
Leuwigoong	98	-	3 838	320
Cibatu	-	-	2 598	-
Kersamanah	-	135	377	338
Cibiuk	-	-	24 138	1 323
Kadungora	-	705	4 914	2 529
Blubur Limbangan	1 979	1 596	3 035	4 551
Selaawi	-	1 220	151	-
Malangbong	895	398	16 752	164
<b>Kabupaten Garut</b>	<b>357 933</b>	<b>350 105</b>	<b>1 056 297</b>	<b>669 603</b>

Lanjutan Tabel/*Continued Table* 5.1.2

Kecamatan Subdistrict	Cabai Rawit <i>Chilli/Cayenne Papper</i>		Kentang <i>Potato</i>	
	2021	2022	2021	2022
(1)	(6)	(7)	(8)	(9)
Cisewu	7 355	14 079	-	-
Caringin	24 260	36 261	-	-
Talegong	7 788	16 378	2 970	4 241
Bungbulang	27 362	32 837	-	-
Mekarmukti	8 525	6 069	-	-
Pamulihan	13 032	10 279	59 763	57 216
Pakenjeng	9 181	7 964	-	-
Cikelet	3 075	2 920	-	-
Pameungpeuk	5	564	-	-
Cibalong	903	953	-	-
Cisompet	754	681	-	-
Peundeuy	4 771	3 097	-	-
Singajaya	1 681	1 722	-	-
Cihurip	1 456	-	-	-
Cikajang	34 426	32 167	347 182	404 276
Banjarwangi	8 955	6 074	44 618	46 886
Cilawu	35 920	36 237	41 488	59 297
Bayongbong	6 015	4 322	34 155	38 055
Cigedug	28 222	35 829	191 434	222 000
Cisurupan	44 100	51 005	228 706	303 331
Sukaresmi	22 944	24 956	140 736	160 831

Lanjutan Tabel/*Continued Table 5.1.2*

Kecamatan Subdistrict	Cabai Rawit <i>Chilli/Cayenne Papper</i>		Kentang <i>Potato</i>	
	2021	2022	2021	2022
(1)	(6)	(7)	(8)	(9)
Samarang	48 141	59 407	24 795	30 774
Pasirwangi	59 786	40 054	401 049	519 874
Tarogong Kidul	898	889	-	-
Tarogong Kaler	1 151	1 529	-	-
Garut Kota	555	1 432	-	-
Karangpawitan	2 345	4 973	5 554	11 052
Wanaraja	9 276	6 062	9 975	14 301
Sucinaraja	11 352	8 090	43 529	20 648
Pangatikan	7 051	4 261	10 539	4 721
Sukawening	1 022	825	-	-
Karagtengah	1 239	691	4 689	4 252
Banyuresmi	5 440	4 320	-	-
Leles	3 369	3 278	18 265	21 139
Leuwigoong	1 433	2 526	-	-
Cibatu	8 013	6 987	-	-
Kersamanah	-	962	-	-
Cibiuk	10 427	5 393	-	-
Kadungora	3 303	3 610	-	2 620
Blubur Limbangan	2 910	2 975	-	-
Selaawi	422	405	-	-
Malangbong	591	1 216	-	-
<b>Kabupaten Garut</b>	<b>469 454</b>	<b>484 279</b>	<b>1 609 447</b>	<b>1 925 514</b>

Lanjutan Tabel/*Continued Table* 5.1.2

Kecamatan Subdistrict	Kubis Cabbage		Tomat Tomato	
	2021	2022	2021	2022
(1)	(6)	(7)	(8)	(9)
Cisewu	-	-	1 433	2 849
Caringin	-	-	1 517	2 129
Talegong	13 492	19 231	6 654	5 956
Bungbulang	-	-	-	569
Mekarmukti	-	-	-	-
Pamulihan	52 790	47 268	24 636	22 996
Pakenjeng	-	-	10 595	12 497
Cikelet	-	-	-	-
Pameungpeuk	-	-	-	-
Cibalong	-	-	232	-
Cisompet	-	-	-	-
Peundeuy	-	-	-	-
Singajaya	-	-	-	565
Cihurip	-	-	-	-
Cikajang	207 341	260 613	162 762	147 386
Banjarwangi	68 905	76 803	30 291	29 196
Cilawu	37 698	43 171	38 817	40 094
Bayongbong	44 370	48 064	13 444	14 526
Cigedug	225 697	246 606	123 636	153 262
Cisurupan	191 941	209 581	146 477	156 818
Sukaesmi	78 276	70 349	47 389	96 717



Lanjutan Tabel/Continued Table 5.1.2

Kecamatan Subdistrict	Kubis Cabbage		Tomat Tomato	
	2021	2022	2021	2022
(1)	(6)	(7)	(8)	(9)
Samarang	31 038	35 075	34 816	112 783
Pasirwangi	98 463	102 202	115 194	122 040
Tarogong Kidul	-	777	2 309	2 361
Tarogong Kaler	256	1 798	1 731	2 564
Garut Kota	-	-	3 440	2 564
Karangpawitan	13 613	14 378	40 203	46 507
Wanaraja	71 371	74 348	31 493	28 400
Sucinaraja	58 473	37 988	80 913	55 544
Pangatikan	13 355	9 796	15 255	12 315
Sukawening	5 897	6 170	8 209	6 271
Karangtengah	8 957	8 241	9 976	9 689
Banyuresmi	-	1 279	6 217	6 225
Leles	21 844	28 247	21 482	22 135
Leuwigoong	-	-	5 819	4 898
Cibatu	-	-	7 746	8 789
Kersamanah	-	-	-	-
Cibiuk	-	-	13 192	7 251
Kadungora	-	8 726	9 128	11 013
Blubur Limbangan	-	-	2 102	2 562
Selaawi	-	-	-	-
Malangbong	-	-	595	1 547
<b>Kabupaten Garut</b>	<b>1 243 777</b>	<b>1 350 711</b>	<b>1 017 703</b>	<b>1 151 018</b>

Lanjutan Tabel/*Continued Table* 5.1.2

Kecamatan Subdistrict	Bawang Putih Garlic		Bawang Daun Scallion		Kacang Merah Red Beans	
	2021	2022	2021	2022	2021	2022
(1)	(10)	(11)	(12)	(13)	(14)	(15)
Cisewu	-	-	6 353	9 484	-	...
Caringin	-	-	6 490	3 319	-	...
Talegong	-	-	8 508	10 282	-	...
Bungbulang	-	-	1 647	1 511	-	...
Mekarmukti	-	-	2 345	2 873	-	...
Pamulihan	-	-	8 243	7 999	-	...
Pakenjeng	-	-	10 470	10 309	-	...
Cikelet	-	-	-	-	-	...
Pameungpeuk	-	-	-	-	-	...
Cibalong	-	-	-	250	-	...
Cisompet	-	-	-	-	-	...
Peundeuy	-	-	-	-	-	...
Singajaya	-	-	4 461	4 427	-	...
Cihurip	-	-	2 251	1 525	-	...
Cikajang	-	-	31 369	36 105	-	...
Banjarwangi	-	-	25 346	22 767	-	...
Cilawu	-	-	24 108	24 639	-	...
Bayongbong	-	-	11 711	13 517	-	...
Cigedug	-	-	45 535	47 838	-	...
Cisurupan	-	-	68 158	70 286	-	...
Sukaesmi	-	-	20 089	19 229	-	...

Lanjutan Tabel/Continued Table 5.1.2

Kecamatan Subdistrict	Bawang Putih Garlic		Bawang Daun Scallion		Kacang Merah Red Beans	
	2021	2022	2021	2022	2021	2022
(1)	(10)	(11)	(12)	(13)	(14)	(15)
Samarang	-	-	12 620	17 599	-	...
Pasirwangi	-	-	27 896	25 426	-	...
Tarogong Kidul	-	-	1 509	3 662	-	...
Tarogong Kaler	-	-	1 966	3 799	-	...
Garut Kota	-	-	2 481	2 281	-	...
Karangpawitan	-	-	7 652	7 711	-	...
Wanaraja	-	-	8 155	9 330	-	...
Sucinaraja	-	-	14 253	14 779	-	...
Pangatian	-	-	4 251	4 830	-	...
Sukawening	-	-	3 909	5 335	-	...
Karangtengah	-	-	5 413	6 365	-	...
Banyuresmi	-	-	-	-	-	...
Leles	-	-	13 717	14 774	-	...
Leuwigoong	-	-	1 957	1 369	-	...
Cibatu	-	-	3 575	4 238	-	...
Kersamanah	-	-	892	1 380	-	...
Cibiuk	-	-	5 060	5 760	-	...
Kadungora	-	-	-	3 181	-	...
Blubur Limbangan	-	-	1 354	2 119	-	...
Selaawi	-	-	4 964	6 062	-	...
Malangbong	-	-	1 957	1 374	-	...
<b>Kabupaten Garut</b>	-	-	<b>400 665</b>	<b>427 734</b>	-	...

Lanjutan Tabel/Continued Table 5.1.2

Kecamatan Subdistrict	Petsai/Sawi Chinese Cabbage/ mustard green		Wortel Carrot		Buncis String Bean	
	2021	2022	2021	2022	2021	2022
(1)	(10)	(11)	(12)	(13)	(14)	(15)
Cisewu	-	-	-	-	15 483	14 079
Caringin	-	-	-	-	1 776	36 261
Talegong	3 700	7 278	-	-	12 314	16 378
Bungbulang	-	-	-	-	291	32 837
Mekarmukti	-	-	-	-	-	6 069
Pamulihan	5 157	5 413	15 404	-	4 985	10 279
Pakenjeng	-	-	-	-	5 666	7 964
Cikelet	-	-	-	-	910	2 920
Pameungpeuk	-	-	-	-	-	564
Cibalong	-	-	-	-	-	953
Cisompet	-	-	-	-	-	681
Peundeuy	-	-	-	-	3 025	3 097
Singajaya	-	-	-	-	1 917	1 722
Cihurip	-	-	-	-	940	-
Cikajang	28 724	35 900	108 215	-	19 557	32 167
Banjarwangi	24 835	22 410	36 551	-	7 270	6 074
Cilawu	8 697	8 343	11 896	-	-	36 237
Bayongbong	13 053	14 326	3 526	-	770	4 322
Cigedug	64 495	68 129	61 509	-	3 476	35 829
Cisurupan	75 478	81 260	38 456	-	44 652	51 005
Sukaesmi	7 660	7 276	40 601	-	788	24 956

Lanjutan Tabel/Continued Table 5.1.2

Kecamatan Subdistrict	Petsai/Sawi Chinese Cabbage/ mustard green		Wortel Carrot		Buncis String Bean	
	2021	2022	2021	2022	2021	2022
(1)	(10)	(11)	(12)	(13)	(14)	(15)
Samarang	120 355		-	130 584	2 524	59 407
Pasirwangi	57 288		31 935	49 023	5 941	40 054
Tarogong Kidul	1 461		-	4 256	-	889
Tarogong Kaler	4 018		420	7 303	-	1 529
Garut Kota	-		-	-	-	1 432
Karangpawitan	5 789		-	7 913	8 738	4 973
Wanaraja	-		-	-	-	6 062
Sucinaraja	1 951		-	2 121	3 001	8 090
Pangatikan	4 026		3 749	4 361	620	4 261
Sukawening	1 025		-	4 370	630	825
Karantengah	1 239		-	6 230	624	691
Banyuresmi	411		-	2 081	305	4 320
Leles	1 653		1 041	3 324	1 884	3 278
Leuwigoong	-		-	208	-	2 526
Cibatu	4 934		-	4 370	155	6 987
Kersamanah	1 033		208	1 670	-	962
Cibiuk	9 093		-	9 789	-	5 393
Kadungora	-		-	829	4 854	3 610
Blubur Limbangan	412		-	-	2 361	2 975
Selaawi	-		-	-	-	405
Malangbong	2 677		-	628	933	1 216
<b>Kabupaten Garut</b>	<b>449 164</b>		<b>353 511</b>	<b>489 395</b>	<b>156 390</b>	<b>484 279</b>

Lanjutan Tabel/*Continued Table* 5.1.2

Kecamatan Subdistrict	Kacang Panjang Long Beans		Kangkung Water Spinach		Terung Eggplant	
	2021	2022	2021	2022	2021	2022
(1)	(10)	(11)	(12)	(13)	(14)	(15)
Cisewu	11 513	11 625	2 528	3 222	4 832	8 923
Caringin	4 253	4 551	2 176	1 697	5 991	5 302
Talegong	7 821	14 715	1 356	900	5 967	12 757
Bungbulang	9 895	10 290	2 988	3 758	7 765	8 622
Mekarmukti	1 072	1 384	151	2 240	5 005	7 428
Pamulihan	2 909	-	-	-	-	-
Pakenjeng	9 561	9 054	-	-	9 128	7 920
Cikelet	4 178	6 778	-	610	3 613	4 276
Pameungpeuk	1 555	1 387	1 977	986	2 795	1 230
Cibalong	2 274	-	1 413	-	1 121	467
Cisompet	1 196	751	551	394	465	-
Peundeuy	4 155	3 621	-	-	-	-
Singajaya	-	-	-	-	944	2 093
Cihurip	-	-	-	-	-	-
Cikajang	1 730	2 276	-	-	465	19 959
Banjarwangi	1 990	2 650	-	-	5 167	4 919
Cilawu	-	-	-	-	-	-
Bayongbong	-	-	-	-	6 314	6 121
Cigedug	-	-	-	-	45 084	48 334
Cisurupan	-	929	7 280	7 571	17 615	19 081
Sukaesmi	-	-	143	-	1 395	235

Lanjutan Tabel/*Continued Table 5.1.2*

Kecamatan Subdistrict	Kacang Panjang Long Beans		Kangkung Water Spinach		Terung Eggplant	
	2021	2022	2021	2022	2021	2022
(1)	(10)	(11)	(12)	(13)	(14)	(15)
Samarang	1 888	3 773	2 607	3 356	6 060	4 748
Pasirwangi	567	265	-	-	12 912	7 475
Tarogong Kidul	132	-	134	-	-	233
Tarogong Kaler	267	407	1 915	3 469	721	1 171
Garut Kota	-	-	-	-	-	-
Karangpawitan	8 054	10 698	5 480	5 176	7 890	8 879
Wanaraja	5 583	6 456	-	-	7 782	8 381
Sucinaraja	8 448	7 039	800	1 075	4 587	4 685
Pangatikan	406	531	-	-	3 039	1 656
Sukawening	1 788	1 180	824	540	3 699	3 042
Karangtengah	1 751	1 330	-	-	3 755	2 818
Banyuresmi	-	1 326	135	540	463	1 398
Leles	2 272	3 190	1 077	1 216	3 975	5 632
Leuwigoong	416	949	-	136	220	2 331
Cibatu	1 361	1 197	1 653	1 745	2 781	2 113
Kersamanah	351	140	-	1 444	-	-
Cibiuk	3 961	4 911	-	-	2 093	2 202
Kadungora	4 909	2 415	4 014	3 946	9 411	6 201
Blubur Limbangan	1 835	2 385	1 722	1 070	1 717	702
Selaawi	1 210	1 602	951	1 305	460	-
Malangbong	3 749	598	366	998	1 421	1 755
<b>Kabupaten Garut</b>	<b>113 050</b>	<b>120 403</b>	<b>42 241</b>	<b>47 394</b>	<b>196 652</b>	<b>223 089</b>

Catatan/Note: Cabai besar mencakup cabai keriting/ includes curly chilies. Jamur merupakan penjumlahan dari jamur lainnya, jamur merang, dan jamur tiram/ mushrooms are the sum of other mushrooms, edible mushrooms, and oyster mushrooms  
2022 : Angka sementara

Sumber/Source: BPS, Statistik Pertanian Hortikultura SPH-SBS/BPS-Statistics Indonesia, Agricultural Statistic for Horticulture SPH-SBS

**Tabel**  
**Table** 5.1.3

**Luas Panen Tanaman Sayuran dan Buah-buahan Semusim Menurut Jenis Tanaman di Kabupaten Garut (ha), 2018–2022**

*Harvested Area of Seasonal Vegetables and Fruits by Kind of Plant in Garut Regency (ha), 2018–2022*

Jenis Tanaman <i>Kind of Plants</i>	2019	2020	2021	2022
(1)	(2)	(3)	(4)	(5)
<b>Sayuran/Vegetables</b>				
Bawang Daun/ Wlech Onion	2 764	2 509	2 697	2 857
Bawang Merah/ Shallot	3 317	2 857	3 604	3 517
Bawang Putih/ Garlic	18	11	-	-
Bayam/ Spinach	129	116	158	186
Buncis/ Green Bean	983	973	1 028	971
Cabai Besar/ Chili (Capsicum Annum)	6 680	6 646	7 018	4 227
Cabai Rawit/ Chili (Capsicum Frutescens)	3 698	3 244	3 492	3 748
Jamur/ Mushroom (m <sup>2</sup> )	807	22	-	-
Kacang Merah/ Red Bean	3 904	3 638	-	-
Kacang Panjang/ Yardlong Bean	1 023	813	893	894
Kangkung/ Kangkong	295	271	314	367
Kembang Kol/ Cauliflower	344	207	206	250
Kentang/ Potato	7 158	5 400	6 889	8 237
Ketimun/ Cucumber	875	810	901	828
Kubis/ Cabbage	5 487	4 703	4 950	5 283
Labu Siam/ Chayote	380	376	350	428



Lanjutan Tabel/*Continued Table 5.1.3*

<b>Jenis Tanaman</b> <i>Kind of Plants</i>	<b>2019</b>	<b>2020</b>	<b>2021</b>	<b>2022</b>
(1)	(2)	(3)	(4)	(5)
Paprika/ Bell Pepper	7	12	25	18
Petsai/ Chinese Cabbage	2 454	2 225	2 170	2 386
Terung/ Eggplant	844	799	867	963
Tomat/ Tomato	4 094	3 526	3 549	3 761
Wortel/ Carrot	1 992	1 790	1 697	1 682
<b>Buah–buahan/ Fruits</b>				
Semangka/ Watermelon	10	12	7	2
Stroberi/ Strawberry	8	8	10	10

Catatan/*Note*: Luas panen komoditi jamur dalam satuan m<sup>2</sup>  
 Cabai besar mencakup cabai keriting/ includes curly chilies.  
 Jamur merupakan penjumlahan dari jamur lainnya, jamur merang, dan jamur tiram/ mushrooms are the sum of other mushrooms, edible mushrooms, and oyster mushrooms  
 2022 : Angka sementara

Sumber/*Source*: BPS, Statistik Pertanian Hortikultura SPH-SBS/*BPS-Statistics Indonesia, Agricultural Statistic for Horticulture SPH-SBS*

**Tabel**  
**Table** 5.1.4**Produksi Tanaman Sayuran dan Buah-buahan Semusim  
Menurut Jenis Tanaman di Kabupaten Garut (kuintal),  
2018–2022*****Production of Seasonal Vegetables and Fruits by Kind of  
Plant in Garut Regency (quintal), 2018–2022***

<b>Jenis Tanaman</b> <b>Kind of Plants</b>	<b>2019</b>	<b>2020</b>	<b>2021</b>	<b>2022</b>
(1)	(2)	(3)	(4)	(5)
<b>Sayuran/ Vegetables</b>				
Bawang Daun/ Wleeh Onion	403 945	366 815	400 665	427 734
Bawang Merah/ Shallot	321 047	273 346	357 933	350 105
Bawang Putih/ Garlic	1 173	178	-	-
Bayam/ Spinach	12 177	11 125	15 107	18 706
Buncis/ Green Bean	148 292	147 860	156 390	153 826
Cabai Besar/ Chili (Capsicum Annum)	925 690	1 013 184	1 056 297	669 603
Cabai Rawit/ Chili (Capsicum Frutescens)	459 907	462 060	469 454	484 279
Jamur/ Mushroom (kg)	35 296	69	-	-
Kacang Merah/ Red Bean	337 567	309 471	-	-
Kacang Panjang/ Yardlong Bean	133 603	109 006	113 050	120 403
Kangkung/ Kangkong	39 152	36 859	42 241	47 394
Kembang Kol/ Cauliflower	54 038	32 763	32 756	39 652
Kentang/ Potato	1 562 266	1 213 144	1 609 447	1 925 514
Ketimun/ Cucumber	142 690	128 469	146 547	112 916
Kubis/ Cabbage	1 352 447	1 193 402	1 243 777	1 350 711
Labu Siam/ Chayote	152 012	149 846	147 195	183 142

Lanjutan Tabel/*Continued Table 5.1.4*

<b>Jenis Tanaman</b> <i>Kind of Plants</i>	<b>2019</b>	<b>2020</b>	<b>2021</b>	<b>2022</b>
(1)	(2)	(3)	(4)	(5)
Paprika/ Bell Pepper	1 064	1 458	3 643	2 504
Petsai/ Chinese Cabbage	490 180	451 555	449 164	489 395
Terung/ Eggplant	196 041	187 325	196 652	223 089
Tomat/ Tomato	1 131 721	996 991	1 017 703	1 151 018
Wortel/ Carrot	399 972	367 529	353 511	348 040
<b>Buah–buahan/ Fruits</b>				
Semangka/ Watermelon	150	2 960	70	40
Stroberi/ Strawberry	663	228	534	308

Catatan/*Note*: Produksi panen komoditi jamur dalam satuan kg  
 Cabai besar mencakup cabai keriting/ includes curly chilies.  
 Jamur merupakan penjumlahan dari jamur lainnya, jamur merang, dan jamur tiram/ mushrooms are the sum of other mushrooms, edible mushrooms, and oyster mushrooms  
 2022 : Angka sementara

Sumber/*Source*: BPS, Statistik Pertanian Hortikultura SPH-SBS/BPS-Statistics Indonesia, Agricultural Statistic for Horticulture SPH-SBS

**Tabel**  
**Table** 5.1.5

**Luas Panen Tanaman Biofarmaka Menurut Kecamatan dan Jenis Tanaman di Kabupaten Garut (m<sup>2</sup>), 2021 dan 2022**  
*Harvested Area of Medicinal Plants by Subdistrict and Kind of Plant in Garut Regency (m<sup>2</sup>), 2021 dan 2022*

Kecamatan Subdistrict	Jahe Ginger		Laos/Lengkuas Galanga		Kencur East Indian Galangal	
	2021	2022	2021	2022	2021	2022
(1)	(10)	(11)	(12)	(13)	(14)	(15)
Cisewu	1 080 000	6 201 000	-	-	40 000	53 500
Caringin	68 645	47 000	-	-	8 084	1 490
Talegong	720 000	1 770 000	-	-	-	-
Bungbulang	247 000	287 500	18 000	-	23 000	1 500
Mekarmukti	82 911	42 526	-	-	3 156	6 918
Pamulihan	30 000	30 000	-	3 000	-	-
Pakenjeng	21 000	100 000	-	-	-	-
Cikelet	-	-	-	-	-	-
Pameungpeuk	-	-	-	-	-	-
Cibalong	-	30 000	-	-	-	30 000
Cisompet	101 080	100 900	-	-	-	-
Peundeuy	36 250	45 000	36 200	-	-	-
Singajaya	20 250	42 000	-	-	-	-
Cihurip	21 100	24 150	1 511	1 000	-	-
Cikajang	9 500	5 600	2 200	700	2 100	-
Banjarwangi	45 000	122 500	-	-	-	-
Cilawu	5 800	1 900	-	-	-	-
Bayongbong	98 000	8 400	-	3 800	-	-
Cigedug	2 900	500	-	-	-	-
Cisurupan	60 145	50 667	-	-	-	-
Sukaresmi	64 400	67 400	-	-	-	400

Lanjutan Tabel/Continued Table 5.1.5

Kecamatan Subdistrict	Jahe Ginger		Laos/Lengkuas Galanga		Kencur East Indian Galangal	
	2021	2022	2021	2022	2021	2022
(1)	(10)	(11)	(12)	(13)	(14)	(15)
Samarang	19 155	19 350	1 230	212	1 810	314
Pasirwangi	27 800	34 800	800	-	100	-
Tarogong Kidul	-	-	-	-	-	-
Tarogong Kaler	-	-	-	-	-	-
Garut Kota	137 800	155 000	-	-	-	-
Karangpawitan	-	770	-	-	-	-
Wanaraja	3 500	11 000	-	-	-	-
Sucinaraja	1 500	8 500	-	-	-	-
Pangatikan	300 000	-	150 000	-	125 000	-
Sukawening	60 000	30 000	-	-	-	-
Karangtengah	11 029	5 018	109	137	77	92
Banyuresmi	-	4 000	-	-	-	-
Leles	-	-	-	-	-	-
Leuwigoong	10 000	10 000	-	-	-	-
Cibatu	375 000	375 000	72 000	38 000	-	-
Kersamanah	5 054	60 000	9 241	10 000	-	-
Cibiuk	-	-	-	-	-	-
Kadungora	-	-	-	-	-	-
Blubur Limbangan	166 826	164 681	-	-	-	-
Selaawi	582 783	300 777	685	426	7 619	-
Malangbong	23 485	30 148	83 104	-	-	-
<b>Kabupaten Garut</b>	<b>4 437 913</b>	<b>10 186 087</b>	<b>375 080</b>	<b>57 275</b>	<b>210 946</b>	<b>94 214</b>

Lanjutan Tabel/Continued Table 5.1.5

Kecamatan Subdistrict	Kunyit Turmeric		Kapulaga Java Cardamom		Lempuyang Zingiber Aromaticum	
	2021	2022	2021	2022	2021	2022
(1)	(10)	(11)	(12)	(13)	(14)	(15)
Cisewu	90 000	118 000	7 870 000	8 257 500	-	-
Caringin	21 717	8 450	18 169	113 000	-	-
Talegong	-	-	4 710 000	3 265 000	-	-
Bungbulang	27 500	148 000	23 400	90 250	-	-
Mekarmukti	14 353	13 700	90 661	75 000	-	-
Pamulihan	2 000	-	2 000	155 000	-	-
Pakenjeng	16 000	30 000	81 702	408 936	-	-
Cikelet	-	-	-	-	-	-
Pameungpeuk	-	-	-	-	-	-
Cibalong	-	27 000	-	-	-	-
Cisompet	-	-	1 484 718	742 344	-	-
Peundeuy	29 650	6 200	7 500	376 200	-	-
Singajaya	500	7 500	500	613 100	-	-
Cihurip	2 900	4 000	287 740	39 528	-	-
Cikajang	3 300	1 150	128 856	154 538	-	-
Banjarwangi	500	5 500	44 200	1 693 350	-	-
Cilawu	4 100	2 600	-	-	-	-
Bayongbong	3 100	-	-	-	-	-
Cigedug	-	-	-	-	-	-
Cisurupan	-	-	1 141	357	-	-
Sukaresmi	14 980	20 400	9 912	10 378	-	-

Lanjutan Tabel/Continued Table 5.1.5

Kecamatan Subdistrict	Kunyit Turmeric		Kapulaga Java Cardamom		Lempuyang Zingiber Aromaticum	
	2021	2022	2021	2022	2021	2022
(1)	(10)	(11)	(12)	(13)	(14)	(15)
Samarang	8 931	17 240	-	-	-	-
Pasirwangi	7 500	15 600	-	-	100	-
Tarogong Kidul	-	-	-	-	-	-
Tarogong Kaler	-	-	-	-	-	-
Garut Kota	57 800	35 000	2 550	12 500	-	-
Karangpawitan	-	97	-	-	-	-
Wanaraja	-	-	-	-	-	-
Sucinaraja	-	10 000	-	-	-	-
Pangatikan	300 000	-	-	-	-	-
Sukawening	-	-	192 500	50 000	-	-
Karantengah	7 203	4 005	9 896	3 860	-	-
Banyuresmi	-	-	-	-	-	-
Leles	-	-	-	-	-	-
Leuwigoong	-	10 000	-	-	-	-
Cibatu	33 000	20 000	-	-	-	-
Kersamanah	195 259	16 200	-	15 000	-	-
Cibiuk	-	-	-	-	-	-
Kadungora	-	-	-	-	-	-
Blubur Limbangan	500 000	133 053	18 058	-	-	-
Selaawi	518 904	335 003	553	-	368 875	-
Malangbong	1 307 045	196 654	3 552	6 342	-	-
<b>Kabupaten Garut</b>	<b>3 166 242</b>	<b>1 185 352</b>	<b>14 987 608</b>	<b>16 082 183</b>	<b>368 975</b>	<b>-</b>

Catatan/Note: 2022 Angka sementara

Sumber/Source: BPS, Statistik Pertanian Hortikultura SPH-TBF/BPS-Statistics Indonesia, Agricultural Statistic for Horticulture SPH-TBF

**Tabel**  
**Table** 5.1.6

**Produksi Tanaman Biofarmaka Menurut Kecamatan dan Jenis Tanaman di Kabupaten Garut (kg), 2021 dan 2022**  
**Production of Medicinal Plants by Subdistrict and Kind of Plant in Garut Regency (kg), 2021 dan 2022**

Kecamatan Subdistrict	Jahe Ginger		Laos/Lengkuas Galanga		Kencur East Indian Galangal	
	2021	2022	2021	2022	2021	2022
(1)	(10)	(11)	(12)	(13)	(14)	(15)
Cisewu	3 312 000	18 222 980	-	-	68 000	82 100
Caringin	191 317	137 850	-	-	12 936	2 384
Talegong	2 160 000	5 265 100	-	-	-	-
Bungbulang	716 600	860 320	54 000	-	39 100	2 400
Mekarmukti	232 047	124 271	-	-	5 325	11 069
Pamulihan	88 000	87 450	-	8 740	-	-
Pakenjeng	63 000	296 000	-	-	-	-
Cikelet	-	-	-	-	-	-
Pameungpeuk	-	-	-	-	-	-
Cibalong	-	88 800	-	-	-	48 000
Cisompet	303 208	299 673	-	-	-	-
Peundeuy	108 750	133 650	116 100	-	-	-
Singajaya	58 725	124 320	-	-	-	-
Cihurip	60 080	117 575	5 342	3 000	-	-
Cikajang	26 650	16 628	6 400	2 085	3 360	-
Banjarwangi	131 250	362 600	-	-	-	-
Cilawu	15 830	5 510	-	-	-	-
Bayongbong	268 600	24 360	-	10 790	-	-
Cigedug	8 030	1 453	-	-	-	-
Cisurupan	168 406	146 523	-	-	-	-
Sukaesmi	186 228	196 810	-	-	-	640



Lanjutan Tabel/Continued Table 5.1.6

Kecamatan Subdistrict	Jahe Ginger		Laos/Lengkuas Galanga		Kencur East Indian Galangal	
	2021	2022	2021	2022	2021	2022
(1)	(10)	(11)	(12)	(13)	(14)	(15)
Samarang	55 699	57 133	3 687	628	2 896	502
Pasirwangi	82 200	103 008	2 250	-	160	-
Tarogong Kidul	-	-	-	-	-	-
Tarogong Kaler	-	-	-	-	-	-
Garut Kota	407 280	442 750	-	-	-	-
Karangpawitan	-	2 225	-	-	-	-
Wanaraja	9 800	31 725	-	-	-	-
Sucinaraja	4 200	24 565	-	-	-	-
Pangatikan	900 000	-	465 000	-	200 000	-
Sukawening	174 000	87 750	-	-	-	-
Karantengah	20 199	8 600	315	396	189	148
Banyuresmi	-	8 610	-	-	-	-
Leles	-	-	-	-	-	-
Leuwigoong	28 900	29 000	-	-	-	-
Cibatu	1 124 200	1 087 500	208 800	110 200	-	-
Kersamanah	14 657	177 600	27 723	28 000	-	-
Cibiuk	-	-	-	-	-	-
Kadungora	-	-	-	-	-	-
Blubur Limbangan	473 795	477 575	-	-	-	-
Selaawi	1 653 354	872 253	1 961	1 278	11 591	-
Malangbong	68 106	87 430	249 312	-	-	-
<b>Kabupaten Garut</b>	<b>13 115 111</b>	<b>30 009 597</b>	<b>1 140 890</b>	<b>165 117</b>	<b>343 557</b>	<b>147 243</b>

Lanjutan Tabel/*Continued Table* 5.1.6

Kecamatan Subdistrict	Kunyit <i>Turmeric</i>		Kapulaga <i>Java Cardamom</i>		Lempuyang <i>Zingiber Aromaticum</i>	
	2021	2022	2021	2022	2021	2022
(1)	(10)	(11)	(12)	(13)	(14)	(15)
Cisewu	261 000	348 850	12 314 700	5 781 270	-	-
Caringin	60 299	24 655	40 016	188 526	-	-
Talegong	-	-	3 584 237	2 285 500	-	-
Bungbulang	79 120	443 120	30 465	102 895	-	-
Mekarmukti	36 526	39 804	94 518	133 936	-	-
Pamulihan	5 150	-	1 400	108 000	-	-
Pakenjeng	46 400	89 100	146 155	531 617	-	-
Cikelet	-	-	-	-	-	-
Pameungpeuk	-	-	-	-	-	-
Cibalong	-	80 190	-	-	-	-
Cisompet	-	-	2 840 960	519 640	-	-
Peundeuy	88 950	18 476	7 500	312 940	-	-
Singajaya	1 500	22 275	500	487 050	-	-
Cihurip	8 960	11 656	181 852	47 068	-	-
Cikajang	9 340	3 372	249 346	234 398	-	-
Banjarwangi	1 500	16 390	44 200	1 227 695	-	-
Cilawu	11 080	7 420	-	-	-	-
Bayongbong	6 640	-	-	-	-	-
Cigedug	-	-	-	-	-	-
Cisurupan	-	-	1 178	323	-	-
Sukaesmi	42 868	59 460	15 585	12 305	-	-

Lanjutan Tabel/Continued Table 5.1.6

Kecamatan Subdistrict	Kunyit Turmeric		Kapulaga Java Cardamom		Lempuyang Zingiber Aromaticum	
	2021	2022	2021	2022	2021	2022
(1)	(10)	(11)	(12)	(13)	(14)	(15)
Samarang	26 625	49 846	-	-	-	-
Pasirwangi	21 700	46 176	-	-	280	-
Tarogong Kidul	-	-	-	-	-	-
Tarogong Kaler	-	-	-	-	-	-
Garut Kota	162 280	81 250	5 595	10 000	-	-
Karangpawitan	-	290	-	-	-	-
Wanaraja	-	-	-	-	-	-
Sucinaraja	-	28 900	-	-	-	-
Pangatian	960 000	-	-	-	-	-
Sukawening	-	-	136 750	45 000	-	-
Karangtengah	20 522	11 458	17 248	9 280	-	-
Banyuresmi	-	-	-	-	-	-
Leles	-	-	-	-	-	-
Leuwigoong	-	58 000	-	-	-	-
Cibatu	95 550	57 500	-	-	-	-
Kersamanah	546 725	48 114	-	9 000	-	-
Cibiuk	-	-	-	-	-	-
Kadungora	-	-	-	-	-	-
Blubur Limbangan	1 405 782	385 854	16 667	-	-	-
Selaawi	1 448 828	971 509	541	-	1 059 373	-
Malangbong	3 645 146	576 196	2 135	8 709	-	-
<b>Kabupaten Garut</b>	<b>8 992 491</b>	<b>3 479 861</b>	<b>19 731 548</b>	<b>12 055 152</b>	<b>1 059 653</b>	<b>-</b>

Catatan/Note: 2022 Angka Sementara

Sumber/Source: BPS, Statistik Pertanian Hortikultura SPH-TBF/BPS-Statistics Indonesia, Agricultural Statistic for Horticulture SPH-TBF

**Tabel**  
**Table** 5.1.7

**Luas Panen Tanaman Biofarmaka Menurut Jenis Tanaman  
di Kabupaten Garut (m<sup>2</sup>), 2018–2022**  
*Harvested Area of Medicinal Plants by Kind of Plant in Garut  
Regency (m<sup>2</sup>), 2018–2022*

Jenis Tanaman <i>Kind of Plants</i>	2018	2019	2021	2022
(1)	(2)	(3)	(4)	(5)
Jahe/ Ginger	6 088 847	3 913 461	4 437 913	10 186 087
Kapulaga/ Java Cardamon	6 622 621	2 863 646	14 987 608	16 082 183
Keji Beling/Kecibeling/ Strobilanthes crispa	-	4 132 000	-	...
Kencur/ East Indian Galangal	667 085	201 126	210 946	94 214
Kunyit/ Turmeric	3 116 556	2 707 017	3 166 242	1 185 352
Laos/Lengkuas/ Galanga	1 002 094	296 727	375 080	57 275
Lempuyang/ Zingiber Aromaticum	31 400	132 667	368 975	-
Mengkudu/Pace/ Indian Mulberry ( <b>pohon/tree</b> )	-	-	-	1 486
Temulawak/ Java Turmeric	15 150	4 370	431	-

Catatan/Note: Luas panen komoditi mengkudu/pace dalam satuan pohon  
2022 : Angka sementara

Sumber/Source: BPS, Statistik Pertanian Hortikultura SPH-TBF/BPS-Statistics Indonesia, Agricultural Statistic for Horticulture SPH-TBF

**Tabel 5.1.8** **Produksi Tanaman Biofarmaka Menurut Jenis Tanaman di Kabupaten Garut (kg), 2018–2022**  
**Production of Medicinal Plants by Kind of Plant in Garut Regency (kg), 2018–2022**

Jenis Tanaman Kind of Plants	2018	2019	2021	2022
(1)	(2)	(3)	(4)	(5)
Jahe/ Ginger	15 940 598	10 831 723	13 115 111	30 009 597
Kapulaga/ Java Cardamon	5 634 190	5 041 655	19 731 548	12 055 152
Keji Beling/Kecibeling/ Strobilanthes crispata	-	2 066 000	-	...
Kencur/ East Indian Galangal	1 065 131	315 056	343 557	147 243
Kunyit/ Turmeric	8 878 517	7 091 080	8 992 491	3 479 861
Laos/Lengkuas/ Galanga	3 041 206	808 723	1 140 890	165 117
Lempuyang/ Zingiber Aromaticum	82 200	344 954	1 059 653	-
Mengkudu/Pace/ Indian Mulberry	-	-	-	56 490
Temulawak/ Java Turmeric	44 570	10 972	2 415	-

Catatan/Note: 2022 : Angka sementara

Sumber/Source: BPS, Statistik Pertanian Hortikultura SPH-TBF/BPS-Statistics Indonesia, Agricultural Statistic for Horticulture SPH-TBF

**Tabel**  
**Table** 5.1.9**Luas Panen Tanaman Hias Menurut Kecamatan dan Jenis Tanaman di Kabupaten Garut (m<sup>2</sup>), 2021 dan 2022**  
**Harvested Area of Ornamental Plants by Subdistrict and Kind of Plant in Garut Regency (m<sup>2</sup>), 2021 dan 2022**

Kecamatan Subdistrict	Anggrek Orchid		Krisan Chrysantemum		Mawar Rose	
	2021	2022	2021	2022	2021	2022
(1)	(10)	(11)	(12)	(13)	(14)	(15)
Cisewu	-	-	-	-	-	-
Caringin	-	-	-	-	-	-
Talegong	-	-	-	-	-	-
Bungbulang	-	-	-	-	-	-
Mekarmukti	-	-	-	-	-	-
Pamulihan	-	-	-	-	-	-
Pakenjeng	-	-	-	-	-	-
Cikelet	-	-	-	-	-	-
Pameungpeuk	-	-	-	-	-	-
Cibalong	-	-	-	-	-	-
Cisompet	-	-	-	-	-	-
Peundeuy	-	-	-	-	-	-
Singajaya	-	-	-	-	-	-
Cihurip	-	-	-	-	-	-
Cikajang	-	-	-	-	97 566	55 004
Banjarwangi	-	-	-	-	-	-
Cilawu	-	-	-	-	-	-
Bayongbong	-	-	-	-	-	-
Cigedug	-	-	-	-	-	400
Cisurupan	-	-	9 275	5 400	1 335	687
Sukaesmi	-	-	-	-	-	-

Lanjutan Tabel/Continued Table 5.1.9

Kecamatan Subdistrict	Anggrek Orchid		Krisan Chrysantemum		Mawar Rose	
	2021	2022	2021	2022	2021	2022
(1)	(10)	(11)	(12)	(13)	(14)	(15)
Samarang	-	-	-	-	-	-
Pasirwangi	-	-	-	-	-	-
Tarogong Kidul	-	-	-	-	-	-
Tarogong Kaler	-	-	-	-	-	-
Garut Kota	-	-	-	-	-	-
Karangpawitan	-	-	-	-	-	-
Wanaraja	-	-	-	-	-	-
Sucinaraja	-	-	-	-	-	-
Pangatikan	-	-	-	-	-	-
Sukawening	-	-	-	-	-	-
Karangtengah	-	-	-	-	-	-
Banyuresmi	-	-	-	-	-	-
Leles	-	-	-	-	-	-
Leuwigoong	-	-	-	-	-	-
Cibatu	-	-	-	-	-	-
Kersamanah	-	-	-	-	-	-
Cibiuk	-	-	-	-	-	-
Kadungora	-	-	-	-	-	-
Blubur Limbangan	-	-	-	-	-	-
Selaawi	-	-	-	-	-	-
Malangbong	-	-	-	-	-	-
<b>Kabupaten Garut</b>	-	-	<b>9 275</b>	<b>5 400</b>	<b>98 901</b>	<b>56 091</b>

Lanjutan Tabel/Continued Table 5.1.9

Kecamatan Subdistrict	Sedap Malam Tuberose		Anthurium Bunga Flamingo Lily Flower		Herbras Gerbera	
	2021	2022	2021	2022	2021	2022
(1)	(10)	(11)	(12)	(13)	(14)	(15)
Cisewu	-	-	-	-	-	-
Caringin	-	-	-	-	-	-
Talegong	-	-	-	-	-	-
Bungbulang	-	-	-	-	-	-
Mekarmukti	-	-	-	-	-	-
Pamulihan	-	-	-	-	-	-
Pakenjeng	-	-	-	-	-	-
Cikelet	-	-	-	-	-	-
Pameungpeuk	-	-	-	-	-	-
Cibalong	-	-	-	-	-	-
Cisompet	-	-	-	-	-	-
Peundeuy	-	-	-	-	-	-
Singajaya	-	-	-	-	-	-
Cihurip	-	-	-	-	-	-
Cikajang	-	-	-	-	-	-
Banjarwangi	-	-	-	-	-	-
Cilawu	-	-	-	-	-	-
Bayongbong	-	-	-	-	-	-
Cigedug	-	-	-	-	-	-
Cisurupan	2 619	1 410	8 512	7 488	926	241
Sukaesmi	32 252	82 600	-	-	-	-



Lanjutan Tabel/Continued Table 5.1.9

Kecamatan Subdistrict	Sedap Malam Tuberose		Anthurium Bunga Flamingo Lily Flower		Herbras Gerbera	
	2021	2022	2021	2022	2021	2022
(1)	(10)	(11)	(12)	(13)	(14)	(15)
Samarang	-	-	-	-	-	-
Pasirwangi	31 011	26 544	-	-	-	-
Tarongong Kidul	1 400	5 000	-	-	-	-
Tarongong Kaler	-	-	-	-	-	-
Garut Kota	-	-	-	-	-	-
Karangpawitan	-	-	-	-	-	-
Wanaraja	-	-	-	-	-	-
Sucinaraja	-	-	-	-	-	-
Pangatikan	-	-	-	-	-	-
Sukawening	-	-	-	-	-	-
Karantengah	-	-	-	-	-	-
Banyuresmi	-	-	-	-	-	-
Leles	-	-	-	-	-	-
Leuwigoong	-	-	-	-	-	-
Cibatu	-	-	-	-	-	-
Kersamanah	-	-	-	-	-	-
Cibiuk	-	-	-	-	-	-
Kadungora	-	-	-	-	-	-
Blubur Limbangan	-	-	-	-	-	-
Selaawi	-	-	-	-	-	-
Malangbong	-	-	-	-	-	-
<b>Kabupaten Garut</b>	<b>67 282</b>	<b>115 554</b>	<b>8 512</b>	<b>7 488</b>	<b>926</b>	<b>241</b>

Catatan/Note: Anggrek hanya mencakup anggrek potong/ just includes cut flower  
2022 : Angka sementara

Sumber/Source: BPS, Statistik Pertanian Hortikultura SPH-TH/BPS-Statistics Indonesia, Agricultural Statistik for Horticulture SPH-TH

**Tabel**  
**Table** 5.1.10

**Produksi Tanaman Hias Menurut Kecamatan dan Jenis Tanaman di Kabupaten Garut (tangkai), 2021 dan 2022**  
**Production of Ornamental Plants by Subdistrict and Kind of Plant in Garut Regency (stalks), 2021 dan 2022**

Kecamatan Subdistrict	Anggrek Orchid		Krisan Chrysantemum		Mawar Rose	
	2021	2022	2021	2022	2021	2022
(1)	(10)	(11)	(12)	(13)	(14)	(15)
Cisewu	-	-	-	-	-	-
Caringin	-	-	-	-	-	-
Talegong	-	-	-	-	-	-
Bungbulang	-	-	-	-	-	-
Mekarmukti	-	-	-	-	-	-
Pamulihan	-	-	-	-	-	-
Pakenjeng	-	-	-	-	-	-
Cikelet	-	-	-	-	-	-
Pameungpeuk	-	-	-	-	-	-
Cibalong	-	-	-	-	-	-
Cisompet	-	-	-	-	-	-
Peundeuy	-	-	-	-	-	-
Singajaya	-	-	-	-	-	-
Cihurip	-	-	-	-	-	-
Cikajang	-	-	-	-	754 622	334 846
Banjarwangi	-	-	-	-	-	-
Cilawu	-	-	-	-	-	-
Bayongbong	-	-	-	-	-	-
Cigedug	-	-	-	-	-	2 300
Cisurupan	-	-	35 500	15 600	11 015	2 748
Sukaesmi	-	-	-	-	-	-

Lanjutan Tabel/Continued Table 5.1.10

Kecamatan Subdistrict	Anggrek Orchid		Krisan Chrysantemum		Mawar Rose	
	2021	2022	2021	2022	2021	2022
(1)	(10)	(11)	(12)	(13)	(14)	(15)
Samarang	-	-	-	-	-	-
Pasirwangi	-	-	-	-	-	-
Tarogong Kidul	-	-	-	-	-	-
Tarogong Kaler	-	-	-	-	-	-
Garut Kota	-	-	-	-	-	-
Karangpawitan	-	-	-	-	-	-
Wanaraja	-	-	-	-	-	-
Sucinaraja	-	-	-	-	-	-
Pangatikan	-	-	-	-	-	-
Sukawening	-	-	-	-	-	-
Karangtengah	-	-	-	-	-	-
Banyuresmi	-	-	-	-	-	-
Leles	-	-	-	-	-	-
Leuwigoong	-	-	-	-	-	-
Cibatu	-	-	-	-	-	-
Kersamanah	-	-	-	-	-	-
Cibiuk	-	-	-	-	-	-
Kadungora	-	-	-	-	-	-
Blubur Limbangan	-	-	-	-	-	-
Selaawi	-	-	-	-	-	-
Malangbong	-	-	-	-	-	-
<b>Kabupaten Garut</b>	-	-	<b>35 500</b>	<b>15 600</b>	<b>765 637</b>	<b>339 894</b>

Lanjutan Tabel/Continued Table 5.1.10

Kecamatan Subdistrict	Sedap Malam Tuberose		Anthurium Bunga Flamingo Lily Flower		Herbras Gerbera	
	2021	2022	2021	2022	2021	2022
(1)	(10)	(11)	(12)	(13)	(14)	(15)
Cisewu	-	-	-	...	-	-
Caringin	-	-	-	...	-	-
Talegong	-	-	-	...	-	-
Bungbulang	-	-	-	...	-	-
Mekarmukti	-	-	-	...	-	-
Pamulihan	-	-	-	...	-	-
Pakenjeng	-	-	-	...	-	-
Cikelet	-	-	-	...	-	-
Pameungpeuk	-	-	-	...	-	-
Cibalong	-	-	-	...	-	-
Cisompet	-	-	-	...	-	-
Peundeuy	-	-	-	...	-	-
Singajaya	-	-	-	...	-	-
Cihurip	-	-	-	...	-	-
Cikajang	-	-	-	...	-	-
Banjarwangi	-	-	-	...	-	-
Cilawu	-	-	-	...	-	-
Bayongbong	-	-	-	...	-	-
Cigedug	-	-	-	...	-	-
Cisurupan	15 074	4 580	68 174	...	3 942	723
Sukaesmi	108 407	668 498	-	...	-	-

Lanjutan Tabel/Continued Table 5.1.10

Kecamatan Subdistrict	Sedap Malam Tuberose		Anthurium Bunga Flamingo Lily Flower		Herbras Gerbera	
	2021	2022	2021	2022	2021	2022
(1)	(10)	(11)	(12)	(13)	(14)	(15)
Samarang	-	-	-	...	-	-
Pasirwangi	93 033	144 093	-	...	-	-
Tarogong Kidul	6 600	15 000	-	...	-	-
Tarogong Kaler	-	-	-	...	-	-
Garut Kota	-	-	-	...	-	-
Karangpawitan	-	-	-	...	-	-
Wanaraja	-	-	-	...	-	-
Sucinaraja	-	-	-	...	-	-
Pangatikan	-	-	-	...	-	-
Sukawening	-	-	-	...	-	-
Karangtengah	-	-	-	...	-	-
Banyuresmi	-	-	-	...	-	-
Leles	-	-	-	...	-	-
Leuwigoong	-	-	-	...	-	-
Cibatu	-	-	-	...	-	-
Kersamanah	-	-	-	...	-	-
Cibiuk	-	-	-	...	-	-
Kadungora	-	-	-	...	-	-
Blubur Limbangan	-	-	-	...	-	-
Selaawi	-	-	-	...	-	-
Malangbong	-	-	-	...	-	-
<b>Kabupaten Garut</b>	<b>223 114</b>	<b>832 171</b>	<b>68 174</b>	<b>...</b>	<b>3 942</b>	<b>723</b>

Catatan/Note: Anggrek hanya mencakup anggrek potong/ just includes cut flower  
2022 : Angka sementara

Sumber/Source: BPS, Statistik Pertanian Hortikultura SPH-TH/BPS-Statistics Indonesia, Agricultural Statistik for Horticulture SPH-TH

**Tabel**  
**Table** 5.1.11

**Luas Panen Tanaman Hias Menurut Jenis Tanaman di  
Kabupaten Garut (m<sup>2</sup>), 2018–2022**  
*Harvested Area of Ornamental Plants by Kind of Plant in  
Garut Regency (m<sup>2</sup>), 2018–2022*

Jenis Tanaman <i>Kind of Plants</i>	2018	2019	2021	2022
(1)	(2)	(3)	(4)	(5)
Anggrek/ Orchid	-	-	-	-
Anthurium Bunga/ Flamingo Lily Flower	9 170	8 512	7 488	5 505
Anyelir/ Carnation	32	-	-	...
Herbras/ Gerbera	2 448	1 546	926	241
Krisan/ Chrysantemum	15 257	18 800	9 275	5 400
Mawar/ Rose	55 239	140 615	98 901	56 091
Sedap Malam/ Tuberose	79 658	111 840	67 282	115 554

Catatan/Note: Anggrek hanya mencakup anggrek potong/ just includes cut flower

2022 : Angka sementara

Sumber/Source: BPS, Statistik Pertanian Hortikultura SPH-TH/BPS-Statistics Indonesia, *Agricultural Statistik for Horticulture SPH-TH*

**Tabel** 5.1.12 **Produksi Tanaman Hias Menurut Jenis Tanaman di Kabupaten Garut (tangkai), 2018–2022**  
**Table** 5.1.12 **Production of Ornamental Plants by Kind of Plant in Garut Regency (stalks), 2018–2022**

Jenis Tanaman Kind of Plants	2018	2019	2021	2022
(1)	(2)	(3)	(4)	(5)
Anggrek/ Orchid	-	-	-	-
Anthurium Bunga/ Flamingo Lily Flower	79 140	62 596	68 174	17 580
Anyelir/ Carnation	96	-	-	...
Herbras/ Gerbera	12 318	7 434	3 942	723
Krisan/ Chrysantemum	104 385	103 068	35 500	15 600
Mawar/ Rose	446 807	650 800	765 637	339 894
Sedap Malam/ Tuberose	334 755	406 146	223 114	832 171

Catatan/Note: Anggrek hanya mencakup anggrek potong/ just includes cut flower  
 2022 : Angka sementara

Sumber/Source: BPS, Statistik Pertanian Hortikultura SPH-TH/BPS-Statistics Indonesia, Agricultural Statistik for Horticulture SPH-TH

**Tabel**  
**Table** 5.1.13

**Produksi Buah-buahan Menurut Kecamatan dan Jenis Tanaman di Kabupaten Garut (kuintal), 2021 dan 2022**  
**Production of Fruits by Subdistrict and Kind of Plant in Garut Regency (quintal), 2021 dan 2022**

Kecamatan Subdistrict	Mangga Mango		Durian Durian	
	2021	2022	2021	2022
(1)	(2)	(3)	(4)	(5)
Cisewu	-	1 804	1 339	-
Caringin	4 756	9 810	670	1 561
Talegong	-	819	1 137	1 182
Bungbulang	7 512	7 777	10 990	8 552
Mekarmukti	4 741	6 410	467	995
Pamulihan	3 254	3 213	2 593	2 885
Pakenjeng	14 431	26 484	7 575	6 678
Cikelet	11 236	28 153	875	1 071
Pameungpeuk	1 198	15 530	-	-
Cibalong	17 719	18 726	-	-
Cisompet	1 249	1 207	62	62
Peundeuy	-	268	622	638
Singajaya	-	436	292	732
Cihurip	517	263	192	187
Cikajang	178	546	-	-
Banjarwangi	-	257	223	217
Cilawu	631	395	-	-
Bayongbong	1 603	1 213	-	-
Cigedug	-	-	-	-
Cisurupan	633	2 069	-	-
Sukaresmi	2 117	4 578	-	181



Lanjutan Tabel/Continued Table 5.1.13

Kecamatan Subdistrict	Mangga Mango		Durian Durian	
	2021	2022	2021	2022
(1)	(2)	(3)	(4)	(5)
Samarang	196	396	-	247
Pasirwangi	1 360	2 432	-	-
Tarogong Kidul	863	1 034	39	-
Tarogong Kaler	2 894	2 896	4 416	5 264
Garut Kota	235	-	130	131
Karangpawitan	3 060	4 088	840	801
Wanaraja	2 050	6 924	248	583
Sucinaraja	2 454	6 569	761	929
Pangatikan	10 875	6 711	280	110
Sukawening	4 702	6 365	151	-
Karantengah	2 236	2 278	170	170
Banyuresmi	1 234	1 383	1 887	2 807
Leles	1 756	2 317	754	1 162
Leuwigoong	1 197	1 199	-	-
Cibatu	1 761	545	6 233	-
Kersamanah	2 068	2 150	268	229
Cibiuk	385	920	11	13
Kadungora	2 234	2 175	194	273
Blubur Limbangan	2 461	3 230	-	-
Selaawi	200	148	538	631
Malangbong	10 183	8 555	2 941	3 320
<b>Kabupaten Garut</b>	<b>126 179</b>	<b>192 273</b>	<b>46 898</b>	<b>41 611</b>

Lanjutan Tabel/*Continued Table* 5.1.13

Kecamatan <i>Subdistrict</i>	Jeruk Siam/Kaprok <i>Orange/Tangerine</i>		Pisang <i>Banana</i>	
	2021	2022	2021	2022
(1)	(6)	(7)	(8)	(9)
Cisewu	652	1 246	9 942	19 598
Caringin	572	1 019	2 887	6 730
Talegong	761	-	6 180	6 711
Bungbulang	520	493	1 454	1 829
Mekarmukti	537	986	1 723	3 589
Pamulihan	622	626	12 343	26 287
Pakenjeng	4 315	4 547	27 195	40 575
Cikelet	1 148	2 123	23 055	26 348
Pameungpeuk	54	61	459	461
Cibalong	2 621	-	103 936	95 554
Cisompet	1 296	1 297	1 235	76 458
Peundeuy	-	170	60 129	90 278
Singajaya	-	300	4 554	7 062
Cihurip	423	783	260	1 496
Cikajang	20 255	24 391	328	11 016
Banjarwangi	415	929	2 804	7 799
Cilawu	1 068	1 026	225 884	94 217
Bayongbong	3 150	2 732	21 463	7 953
Cigedug	10 677	10 648	5 058	2 575
Cisurupan	4 967	4 128	38 258	32 579
Sukaresmi	14 626	10 779	35 328	21 285

Lanjutan Tabel/Continued Table 5.1.13

Kecamatan Subdistrict	Jeruk Siam/Kaprok Orange/Tangerine		Pisang Banana	
	2021	2022	2021	2022
(1)	(6)	(7)	(8)	(9)
Samarang	3 083	2 230	4 504	1 426
Pasirwangi	14 400	13 729	18 118	10 492
Tarogong Kidul	-	-	897	857
Tarogong Kaler	497	499	6 821	8 433
Garut Kota	819	2 611	11 014	28 784
Karangpawitan	16 503	20 297	42 160	41 018
Wanaraja	1 683	15 833	5 582	14 366
Sucinaraja	9 971	16 438	18 656	20 828
Pangatikan	12 680	3 443	416	736
Sukawening	493	406	6 541	7 502
Karangtengah	565	566	15 755	10 706
Banyuresmi	1 591	2 327	13 430	15 471
Leles	620	1 179	1 762	2 097
Leuwigoong	-	-	553	621
Cibatu	795	463	5 247	8 811
Kersamanah	406	270	5 585	7 307
Cibiuk	969	898	324	762
Kadungora	631	2 192	8 701	10 455
Blubur Limbangan	865	1 053	436	538
Selaawi	5	4	460	558
Malangbong	2 374	4 361	112 994	109 297
<b>Kabupaten Garut</b>	<b>137 629</b>	<b>157 083</b>	<b>864 431</b>	<b>881 465</b>

Lanjutan Tabel/*Continued Table* 5.1.13

Kecamatan <i>Subdistrict</i>	Pepaya <i>Papaya</i>		Salak <i>Snakefruit</i>	
	2021	2022	2021	2022
(1)	(10)	(11)	(12)	(13)
Cisewu	589	-	-	-
Caringin	55	292	-	-
Talegong	195	364	-	139
Bungbulang	410	729	74	174
Mekarmukti	43	557	-	-
Pamulihan	853	981	-	-
Pakenjeng	324	494	-	-
Cikelet	923	1 529	-	-
Pameungpeuk	792	1 010	-	-
Cibalong	1 525	1 672	-	-
Cisompet	710	714	-	-
Peundeuy	128	207	-	34
Singajaya	282	334	-	-
Cihurip	11	76	-	51
Cikajang	64	90	-	-
Banjarwangi	290	340	-	-
Cilawu	847	124	-	-
Bayongbong	211	164	-	-
Cigedug	311	176	-	-
Cisurupan	1 058	448	-	-
Sukaesmi	997	459	-	-

Lanjutan Tabel/*Continued Table* 5.1.13

Kecamatan Subdistrict	Pepaya Papaya		Salak Snakefruit	
	2021	2022	2021	2022
(1)	(10)	(11)	(12)	(13)
Samarang	641	402	-	-
Pasirwangi	525	576	-	-
Tarogong Kidul	210	210	-	-
Tarogong Kaler	1 455	1 429	-	-
Garut Kota	280	990	-	-
Karangpawitan	3 887	4 575	-	-
Wanaraja	1 204	5 213	-	-
Sucinaraja	4 088	5 774	-	-
Pangatikan	648	400	-	-
Sukawening	174	1 017	-	-
Karangtengah	32	45	-	-
Banyuresmi	1 334	1 482	-	-
Leles	292	312	-	-
Leuwigoong	32	82	-	-
Cibatu	437	877	-	-
Kersamanah	47	56	-	-
Cibiuk	75	-	-	-
Kadungora	226	208	-	-
Blubur Limbangan	108	249	-	-
Selaawi	-	-	-	-
Malangbong	1 659	1 593	-	-
<b>Kabupaten Garut</b>	<b>27 972</b>	<b>36 250</b>	<b>74</b>	<b>398</b>

Catatan/Note: 2022 : Angka sementara

Sumber/Source: BPS, Statistik Pertanian Hortikultura SPH-BST/BPS-Statistics Indonesia, Agricultural Statistic for Horticulture SPH-BST

Lanjutan Tabel/*Continued Table* 5.1.13

Kecamatan Subdistrict	Alpukat Avocado		Jambu Biji Guava	
	2021	2022	2021	2022
(1)	(10)	(11)	(12)	(13)
Cisewu	2 400	4 573	455	1 382
Caringin	1 994	6 499	200	372
Talegong	7 184	13 100	-	207
Bungbulang	6 707	6 391	350	348
Mekarmukti	1 015	2 295	95	195
Pamulihan	12 841	12 937	482	884
Pakenjeng	30 760	8 495	2 427	1 138
Cikelet	660	1 052	51	207
Pameungpeuk	411	541	282	292
Cibalong	2 937	7 900	-	-
Cisompet	803	803	40	40
Peundeuy	8 816	7 530	1 434	1 551
Singajaya	7 854	5 950	371	440
Cihurip	2 182	7 473	327	403
Cikajang	1 654	4 090	134	508
Banjarwangi	7 372	6 532	199	206
Cilawu	11 484	8 563	33	-
Bayongbong	6 109	6 314	687	275
Cigedug	1 807	602	323	182
Cisurupan	32 817	24 124	796	1 251
Sukaesmi	23 846	14 207	1 172	952

Lanjutan Tabel/Continued Table 5.1.13

Kecamatan Subdistrict	Alpukat Avocado		Jambu Biji Guava	
	2021	2022	2021	2022
(1)	(10)	(11)	(12)	(13)
Samarang	3 460	2 443	1 168	745
Pasirwangi	8 824	7 130	5 014	9 162
Tarogong Kidul	5 298	4 015	84	95
Tarogong Kaler	6 179	5 272	116	116
Garut Kota	6 600	2 011	615	613
Karangpawitan	49 892	51 765	2 559	2 650
Wanaraja	10 343	29 929	-	-
Sucinaraja	24 225	38 881	769	953
Pangatian	11 394	9 038	300	267
Sukawening	8 718	7 147	1 738	2 940
Karantengah	28 265	16 442	19	204
Banyuresmi	18 466	16 647	645	526
Leles	18 425	19 774	127	163
Leuwigoong	343	304	113	126
Cibatu	23 119	21 989	586	384
Kersamanah	2 350	2 179	163	149
Cibiuk	2 794	2 207	87	-
Kadungora	9 476	7 749	13 068	7 130
Blubur Limbangan	3 147	3 880	346	907
Selaawi	2 677	3 191	155	182
Malangbong	30 112	37 900	2 890	3 613
<b>Kabupaten Garut</b>	<b>445 760</b>	<b>439 864</b>	<b>40 420</b>	<b>41 758</b>

Lanjutan Tabel/*Continued Table* 5.1.13

Kecamatan Subdistrict	Nangka/Cempedak Jackfruit		Sirsak Soursop	
	2021	2022	2021	2022
(1)	(10)	(11)	(12)	(13)
Cisewu	824	1 492	1 168	-
Caringin	520	1 299	1 208	2 463
Talegong	62	-	-	287
Bungbulang	338	491	394	579
Mekarmukti	43	101	1 181	3 827
Pamulihan	330	532	-	-
Pakenjeng	1 040	1 592	3 453	5 679
Cikelet	220	139	2 297	4 110
Pameungpeuk	460	500	317	304
Cibalong	-	-	1 475	2 763
Cisompet	1 177	1 343	914	1 014
Peundeuy	34	89	1 035	679
Singajaya	170	186	4 575	3 383
Cihurip	152	213	75	96
Cikajang	12	379	69	98
Banjarwangi	1 023	1 617	1 685	2 307
Cilawu	-	-	-	-
Bayongbong	545	259	-	-
Cigedug	-	-	-	-
Cisurupan	2 891	2 432	30	23
Sukaesmi	7 122	3 795	402	342



Lanjutan Tabel/Continued Table 5.1.13

Kecamatan Subdistrict	Nangka/Cempedak Jackfruit		Sirsak Soursop	
	2021	2022	2021	2022
(1)	(10)	(11)	(12)	(13)
Samarang	771	605	718	494
Pasirwangi	19 639	2 301	566	783
Tarogong Kidul	9	10	224	165
Tarogong Kaler	345	390	769	764
Garut Kota	-	-	71	84
Karangpawitan	53	-	261	380
Wanaraja	63	141	-	-
Sucinaraja	1 076	2 034	496	496
Pangatikan	1 406	1 122	434	1 077
Sukawening	408	762	716	-
Karangtengah	392	553	26	235
Banyuresmi	810	1 048	94	142
Leles	86	658	1 165	1 502
Leuwigoong	-	-	51	168
Cibatu	153	289	-	-
Kersamanah	197	252	193	293
Cibiuk	678	785	131	192
Kadungora	2 047	2 798	661	796
Blubur Limbangan	94	131	-	-
Selaawi	132	38	-	136
Malangbong	3 525	4 097	230	199
<b>Kabupaten Garut</b>	<b>48 846</b>	<b>34 473</b>	<b>27 084</b>	<b>35 860</b>

Catatan/Note: 2022 : Angka sementara

Sumber/Source: BPS, Statistik Pertanian Hortikultura SPH-BST/BPS-Statistics Indonesia, Agricultural Statistic for Horticulture SPH-BST

**Tabel**  
**Table** 5.1.14

**Produksi Buah–Buahan dan Sayuran Tahunan Menurut  
Jenis Tanaman (kuintal) di Kabupaten Garut, 2018–2022**  
*Production of Annual Fruits and Vegetables by Kind of Plant  
in Garut Regency (quintal), 2018–2022*

Jenis Tanaman Kind of Plants	2018	2019	2021	2022
(1)	(2)	(3)	(4)	(5)
<b>Buah–Buahan/ Fruits:</b>				
Alpukat/ Avocado	326 480	244 610	445 760	439 864
Belimbing/ Starfruit	3 292	1 097	1 767	1 897
Duku/Langsat/Kokosan/ Duku	448	821	998	1 397
Durian/ Durian	23 138	15 115	46 898	41 611
Jambu Air/ Water Apple	5 361	3 676	7 360	14 106
Jambu Biji/ Guava	37 578	30 883	40 420	41 758
Jeruk Besar/ Pomelo	3 793	1 156	2	-
Jeruk Siam/Kepron/ Tangerine/ Orange	106 569	86 004	137 629	157 083
Mangga/ Mango	171 160	93 487	126 179	192 273
Manggis/ Mangosteen	4 193	4 289	2 241	16 556
Markisa/ Marquisa	492	350	-	...
Nangka/Cempedak/ Jackfruit	36 762	25 127	48 846	34 473
Nenas/ Pineapple	451	194	246	457
Pepaya/ Papaya	63 403	22 546	27 972	36 250

Lanjutan Tabel/*Continued Table* 5.1.14

<b>Jenis Tanaman</b> <i>Kind of Plants</i>	<b>2018</b>	<b>2019</b>	<b>2021</b>	<b>2022</b>
(1)	(2)	(3)	(4)	(5)
Pisang/ Banana	1 342 485	913 838	864 431	881 465
Rambutan/ Rambutan	12 527	5 386	14 241	35 813
Salak/ Snakefruit	121	52	74	398
Sawo/Sapodilla/ Sawo	4 215	3 782	6 816	12 837
Sirsak/ Soursop	16 928	14 886	27 084	35 860
Sukun/ Breadfruit	3 543	2 337	3 735	8 285
<b>Sayuran/ Vegetables</b>				
Jengkol/ Jengkol	1 304	1 904	3 681	7 369
Melinjo/ Melinjo	10 983	2 349	3 512	2 997
Petai/ Twisted Cluster Bean	17 083	11 371	22 711	43 371

Catatan/Note: 2022 : Angka sementara

Sumber/Source: BPS, Statistik Pertanian Hortikultura SPH-BST/BPS-Statistics Indonesia, Agricultural Statistic for Horticulture SPH-BST

## 5.2 PERKEBUNAN ESTATE CROPS

**Tabel 5.2.1** Luas Areal Tanaman Perkebunan Menurut Kecamatan dan Jenis Tanaman di Kabupaten Garut (ha), 2021 dan 2022  
*Planted Area of Estate Crops by Subdistrict and Type of Crops in Garut Regency (ha), 2021 dan 2022*

Kecamatan Subdistrict	Kelapa Sawit/Oil Palm		Kelapa/Coconut	
	2021	2022	2021	2022
(1)	(2)	(3)	(4)	(5)
Cisewu	-	-	236	236
Caringin	-	-	152	152
Talegong	-	-	280	275
Bungbulang	-	-	291	291
Mekarmukti	12	15	256	256
Pamulihan	6	6	108	108
Pakenjeng	-	-	6	6
Cikelet	-	-	527	527
Pameungpeuk	-	-	341	341
Cibalong	46	46	243	243
Cisompet	-	-	118	118
Peundeuy	-	-	69	69
Singajaya	-	-	9	9
Cihurip	-	-	157	150
Cikajang	-	-	5	5
Banjarwangi	-	-	23	23
Cilawu	-	-	2	2
Bayongbong	-	-	5	2
Cigedug	-	-		
Cisurupan	-	-	1	1
Sukaesmi	-	-	3	3

Lanjutan Tabel/*Continued Table* 5.2.1

Kecamatan Subdistrict	Kelapa Sawit/Oil Palm		Kelapa/Coconut	
	2019	2021	2019	2021
(1)	(2)	(3)	(4)	(5)
Samarang	-	-	19	19
Pasirwangi	-	-	2	2
Tarogong Kidul	-	-	30	30
Tarogong Kaler	-	-	14	14
Garut Kota	-	-	6	6
Karangpawitan	-	-	11	11
Wanaraja	-	-	5	5
Sucinaraja	-	-	3	3
Pangatikan	-	-	5	5
Sukawening	-	-	22	22
Karagtengah	-	-	3	3
Banyuresmi	-	-	31	31
Leles	-	-	32	31
Leuwigoong	-	-	47	45
Cibatu	-	-	105	105
Kersamanah	-	-	60	60
Cibiuk	-	-	49	49
Kadungora	-	-	10	10
Blubur Limbangan	-	-	78	62
Selaawi	-	-	24	24
Malangbong	-	-	95	95
<b>Kabupaten Garut</b>	<b>64</b>	<b>67</b>	<b>3 481</b>	<b>3 447</b>

Lanjutan Tabel/*Continued Table* 5.2.1

Kecamatan Subdistrict	Karet/Rubber		Kopi/Coffee	
	2019	2021	2019	2021
(1)	(6)	(7)	(8)	(9)
Cisewu	-	-	209	214
Caringin	-	-	280	275
Talegong	-	-	228	228
Bungbulang	-	-	53	53
Mekarmukti	-	-	100	55
Pamulihan	40	38	407	407
Pakenjeng	270	270	616	649
Cikelet	-	-	25	24
Pameungpeuk	48	48	-	-
Cibalong	46	46	10	10
Cisompet	2485	2485	121	121
Peundeuy	521	521	19	19
Singajaya	-	-	28	28
Cihurip	-	-	4	9
Cikajang	16	16	555	642
Banjarwangi	-	-	36	26
Cilawu	-	-	127	67
Bayongbong	-	-	102	16
Cigedug	-	-	109	109
Cisurupan	-	-	465	387
Sukaesmi	-	-	118	96

Lanjutan Tabel/Continued Table 5.2.1

Kecamatan Subdistrict	Karet/Rubber		Kopi/Coffee	
	2021	2022	2021	2022
(1)	(6)	(7)	(8)	(9)
Samarang	-	-	209	193
Pasirwangi	-	-	173	148
Tarogong Kidul	-	-	48	48
Tarogong Kaler	-	-	-	-
Garut Kota	-	-	12	12
Karangpawitan	-	-	37	37
Wanaraja	-	-	16	33
Sucinaraja	-	-	79	79
Pangatikan	-	-	10	12
Sukawening	-	-	61	61
Karangtengah	-	-	69	71
Banyuresmi	-	-	1	1
Leles	-	-	55	12
Leuwigoong	18	10	-	-
Cibatu	-	-	60	62
Kersamanah	-	-	1	1
Cibiuk	-	-	29	29
Kadungora	-	-	3	13
Blubur Limbangan	-	-	71	25
Selaawi	170	15	32	16
Malangbong	-	-	25	25
<b>Kabupaten Garut</b>	<b>3 614</b>	<b>3 449</b>	<b>4 602</b>	<b>4 312</b>

Lanjutan Tabel/*Continued Table* 5.2.1

Kecamatan Subdistrict	Kakao/Cocoa		Tebu/Sugar cane	
	2021	2022	2021	2022
(1)	(10)	(11)	(12)	(13)
Cisewu	-	-	-	-
Caringin	-	-	-	-
Talegong	-	-	-	-
Bungbulang	-	-	-	-
Mekarmukti	-	-	-	-
Pamulihan	-	-	-	-
Pakenjeng	-	-	-	-
Cikelet	-	-	-	-
Pameungpeuk	-	-	-	-
Cibalong	3	3	-	-
Cisompet	-	-	-	-
Peundeuy	-	-	-	-
Singajaya	-	-	-	-
Cihurip	-	-	-	-
Cikajang	-	-	-	-
Banjarwangi	-	-	-	-
Cilawu	-	-	-	-
Bayongbong	-	-	-	-
Cigedug	-	-	-	-
Cisurupan	-	-	-	-
Sukaesmi	-	-	-	-



Lanjutan Tabel/Continued Table 5.2.1

Kecamatan Subdistrict	Kakao/Cocoa		Tebu/Sugar cane	
	2021	2022	2021	2022
(1)	(10)	(11)	(12)	(13)
Samarang	-	-	-	-
Pasirwangi	-	-	-	-
Tarogong Kidul	-	-	-	-
Tarogong Kaler	-	-	-	-
Garut Kota	-	-	-	-
Karangpawitan	-	-	-	-
Wanaraja	-	-	-	-
Sucinaraja	-	-	-	-
Pangatikan	-	-	-	-
Sukawening	-	-	-	-
Karantengah	-	-	-	-
Banyuresmi	-	-	-	-
Leles	-	-	-	-
Luwigoong	-	-	-	-
Cibatu	-	-	-	-
Kersamanah	-	-	-	-
Cibiuk	-	-	-	-
Kadungora	-	-	-	-
Blubur Limbangan	-	-	-	-
Selaawi	-	-	-	-
Malangbong	-	-	-	-
<b>Kabupaten Garut</b>	<b>3</b>	<b>3</b>	<b>-</b>	<b>-</b>

Lanjutan Tabel/*Continued Table* 5.2.1

Kecamatan Subdistrict	Teh/Tea		Tembakau/Tobacco	
	2021	2022	2021	2022
(1)	(14)	(15)	(16)	(17)
Cisewu	25	25	-	-
Caringin	-	-	-	-
Talegong	196	196	-	-
Bungbulang	-	-	-	-
Mekarmukti	-	-	4	4
Pamulihan	126	126	-	-
Pakenjeng	154	154	-	-
Cikelet	-	-	-	-
Pameungpeuk	-	-	-	-
Cibalong	-	-	-	-
Cisompet	-	-	-	-
Peundeuy	802	802	-	-
Singajaya	3	3	-	-
Cihurip	114	114	-	-
Cikajang	131	131	-	-
Banjarwangi	247	247	-	-
Cilawu	314	314	78	78
Bayongbong	6	-	275	75
Cigedug	68	68	12	10
Cisurupan	196	196	160	152
Sukaesmi	-	-	116	110

Lanjutan Tabel/Continued Table 5.2.1

Kecamatan Subdistrict	Teh/Tea		Tembakau/Tobacco	
	2021	2022	2021	2022
(1)	(14)	(15)	(16)	(17)
Samarang	-	-	86	183
Pasirwangi	-	-	200	150
Tarogong Kidul	-	-	502	501
Tarogong Kaler	-	-	-	-
Garut Kota	-	-	-	-
Karangpawitan	-	-	16	49
Wanaraja	-	-	212	212
Sucinaraja	-	-	128	128
Pangatikan	-	-	12	13
Sukawening	-	-	218	218
Karangtengah	-	-	228	228
Banyuresmi	-	-	320	237
Leles	-	-	240	250
Leuwigoong	-	-	105	83
Cibatu	-	-	263	272
Kersamanah	-	-	25	30
Cibiuk	-	-	37	35
Kadungora	-	-	6	2
Blubur Limbangan	-	-	6	1
Selaawi	-	-	350	390
Malangbong	5	5	54	54
<b>Kabupaten Garut</b>	<b>2 387</b>	<b>2 381</b>	<b>3 652</b>	<b>3 464</b>

Catatan/Note: -

Sumber/Source: Dinas Pertanian Kabupaten Garut / Agency of Agriculture of Garut Regency

**Tabel**  
**Table** 5.2.2

**Produksi Perkebunan Menurut Kecamatan dan Jenis Tanaman di Kabupaten Garut (ton), 2019 dan 2021**  
*Production of Estate by Subdistrict and Type of Crops in Garut Regency (ton), 2019 and 2021*

Kecamatan Subdistrict	Kelapa Sawit/Oil Palm		Kelapa/Coconut	
	2021	2022	2021	2022
(1)	(2)	(3)	(4)	(5)
Cisewu	-	-	208	208
Caringin	-	-	140	140
Talegong	-	-	345	341
Bungbulang	-	-	265	267
Mekarmukti	117	147	220	221
Pamulihan	62	62	55	55
Pakenjeng	-	-	11	11
Cikelet	-	-	354	354
Pameungpeuk	-	-	304	305
Cibalong	413	413	214	214
Cisompet	-	-	184	185
Peundeuy	-	-	63	63
Singajaya	-	-	5	6
Cihurip	-	-	145	138
Cikajang	-	-	4	4
Banjarwangi	-	-	18	18
Cilawu	-	-	1	1
Bayongbong	-	-	3	1
Cigedug	-	-	-	-
Cisurupan	-	-	2	1
Sukaesmi	-	-	-	3

Lanjutan Tabel/Continued Table 5.2.2

Kecamatan Subdistrict	Kelapa Sawit/Oil Palm		Kelapa/Coconut	
	2021	2022	2021	2022
(1)	(2)	(3)	(4)	(5)
Samarang	-	-	-	19
Pasirwangi	-	-	-	2
Tarogong Kidul	-	-	-	21
Tarogong Kaler	-	-	-	6
Garut Kota	-	-	4	5
Karangpawitan	-	-	7	7
Wanaraja	-	-	4	4
Sucinaraja	-	-	2	2
Pangatikan	-	-	3	3
Sukawening	-	-	17	17
Karangtengah	-	-	2	2
Banyuresmi	-	-	21	21
Leles	-	-	26	27
Leuwigoong	-	-	17	17
Cibatu	-	-	79	78
Kersamanah	-	-	47	47
Cibiuk	-	-	39	40
Kadungora	-	-	8	8
Blubur Limbangan	-	-	18	17
Selaawi	-	-	58	58
Malangbong	-	-	75	75
<b>Kabupaten Garut</b>	<b>592</b>	<b>622,53</b>	<b>2 965,48</b>	<b>3 008,55</b>

Lanjutan Tabel/*Continued Table* 5.2.2

Kecamatan Subdistrict	Karet/Rubber		Kopi/Coffee	
	2021	2022	2021	2022
(1)	(6)	(7)	(8)	(9)
Cisewu	-		151	154
Caringin	-		289	286
Talegong	-		161	161
Bungbulang	-		30	31
Mekarmukti	49	52	110	61
Pamulihan	293	294	385	386
Pakenjeng	-		265	265
Cikelet	52	53	30	25
Pameungpeuk	50	51	-	-
Cibalong	2611	2509	8	8
Cisompet	430	429	118	119
Peundeuy	-	-	14	14
Singajaya	-	-	24	25
Cihurip	15	15	4	8
Cikajang	-	-	551	626
Banjarwangi	-	-	31	23
Cilawu	-	-	119	65
Bayongbong	-	-	45	13
Cigedug	-	-	112	112
Cisurupan	-	-	369	285
Sukaesmi	-	-	88	70

Lanjutan Tabel/Continued Table 5.2.2

Kecamatan Subdistrict	Karet/Rubber		Kopi/Coffee	
	2021	2022	2021	2022
(1)	(6)	(7)	(8)	(9)
Samarang	-	-	170	146
Pasirwangi	-	-	175	150
Tarogong Kidul	-	-	141	141
Tarogong Kaler	-	-	-	-
Garut Kota	-	-	7	67
Karangpawitan	-	-	33	33
Wanaraja	-	-	5	9
Sucinaraja	-	-	62	63
Pangatikan	-	-	4	6
Sukawening	-	-	29	29
Karangtengah	-	-	27	28
Banyuresmi	-	-	1	1
Leles	22	14	7	3
Leuwigoong	-	-	-	-
Cibatu	-	-	21	22
Kersamanah	-	-	1	1
Cibiuk	-	-	18	17
Kadungora	-	-	3	11
Blubur Limbangan	201	19	16	10
Selaawi	-	-	11	12
Malangbong	-	-	20	21
<b>Kabupaten Garut</b>	<b>3 722,94</b>	<b>3 435,66</b>	<b>3 653,73</b>	<b>3 504,97</b>

Lanjutan Tabel/*Continued Table* 5.2.2

Kecamatan Subdistrict	Kakao/Cocoa		Tebu/Sugar cane	
	2021	2022	2021	2022
(1)	(10)	(11)	(12)	(13)
Cisewu	-	-	-	-
Caringin	-	-	-	-
Talegong	-	-	-	-
Bungbulang	-	-	-	-
Mekarmukti	-	-	-	-
Pamulihan	-	-	-	-
Pakenjeng	-	-	-	-
Cikelet	-	-	-	-
Pameungpeuk	-	-	-	-
Cibalong	1	1	-	-
Cisompet	-	-	-	-
Peundeuy	-	-	-	-
Singajaya	-	-	-	-
Cihurip	-	-	-	-
Cikajang	-	-	-	-
Banjarwangi	-	-	-	-
Cilawu	-	-	-	-
Bayongbong	-	-	-	-
Cigedug	-	-	-	-
Cisurupan	-	-	-	-
Sukaesmi	-	-	-	-



Lanjutan Tabel/Continued Table 5.2.2

Kecamatan Subdistrict	Kakao/Cocoa		Tebu/Sugar cane	
	2021	2022	2021	2022
(1)	(10)	(11)	(12)	(13)
Samarang	-	-	-	-
Pasirwangi	-	-	-	-
Tarogong Kidul	-	-	-	-
Tarogong Kaler	-	-	-	-
Garut Kota	-	-	-	-
Karangpawitan	-	-	-	-
Wanaraja	-	-	-	-
Sucinaraja	-	-	-	-
Pangatikan	-	-	-	-
Sukawening	-	-	-	-
Karangtengah	-	-	-	-
Banyuresmi	-	-	-	-
Leles	-	-	-	-
Leuwigoong	-	-	-	-
Cibatu	-	-	-	-
Kersamanah	-	-	-	-
Cibiuk	-	-	-	-
Kadungora	-	-	-	-
Blubur Limbangan	-	-	-	-
Selaawi	-	-	-	-
Malangbong	-	-	-	-
<b>Kabupaten Garut</b>	<b>0.79</b>	<b>1</b>	<b>-</b>	<b>-</b>

Lanjutan Tabel/*Continued Table* 5.2.2

Kecamatan Subdistrict	Teh/Tea		Tembakau/Tobacco	
	2021	2022	2021	2022
(1)	(14)	(15)	(16)	(17)
Cisewu	39	39	-	-
Caringin	-	-	-	-
Talegong	221	221	-	-
Bungbulang	-	-	-	-
Mekarmukti	-	-	3	3
Pamulihan	203	204	-	-
Pakenjeng	282	281	-	-
Cikelet	-	-	-	-
Pameungpeuk	-	-	-	-
Cibalong	-	-	-	-
Cisompet	-	-	-	-
Peundeuy	1353	1269	-	-
Singajaya	5	5,08	-	-
Cihurip	185	171	-	-
Cikajang	365	365	-	-
Banjarwangi	308	294	-	-
Cilawu	534	534	67	67
Bayongbong	10	-	234	68
Cigedug	111	111	10	9
Cisurupan	317	316	136	130
Sukaesmi	-	-	99	94

Lanjutan Tabel/*Continued Table* 5.2.2

Kecamatan Subdistrict	Teh/Tea		Tembakau/Tobacco	
	2021	2022	2021	2022
(1)	(14)	(15)	(16)	(17)
Samarang	-	-	73	164
Pasirwangi	-	-	171	129
Tarogong Kidul	-	-	435	438
Tarogong Kaler	-	-	-	-
Garut Kota	-	-	-	-
Karangpawitan	-	-	14	43
Wanaraja	-	-	186	187
Sucinaraja	-	-	112	112
Pangatikan	-	-	11	11
Sukawening	-	-	191	192
Karangtengah	-	-	200	200
Banyuresmi	-	-	280	211
Leles	-	-	210	223
Leuwigoong	-	-	92	73
Cibatu	-	-	229	237
Kersamanah	-	-	22	28
Cibiuk	-	-	32	30
Kadungora	-	-	5	2
Blubur Limbangan	-	-	5	1
Selaawi	-	-	300	334
Malangbong	6	6	46	47
<b>Kabupaten Garut</b>	<b>3 938,02</b>	<b>3 810,47</b>	<b>3 162,31</b>	<b>3 033,51</b>

Catatan/Note: -

Sumber/Source: Dinas Pertanian Kabupaten Garut / Agency of Agriculture of Garut Regency

# BAB 6

CHAPTER



## INDUSTRI, PERTAMBANGAN DAN ENERGI

INDUSTRY, MINING, AND  
ENERGY



### JUMLAH PELANGGAN LISTRIK

**735 491**

SUMBER/SOURCE: PT. PLN CABANG GARUT

### JUMLAH PELANGGAN DAN AIR YANG DISALURKAN



**56 302**

**749 590 M<sup>3</sup>**

SUMBER/SOURCE: PDAM TIRTA INTAN GARUT



**PENJELASAN TEKNIS**

1. Pertambangan adalah suatu kegiatan pengambilan endapan bahan galian berharga dan bernilai ekonomis dari dalam kulit bumi, di bawah permukaan bumi, dan di bawah permukaan air.
2. Bahan tambang adalah hasil produksi dari kegiatan pertambangan yang merupakan sumber daya alam yang tidak dapat diperbarui.
3. Kapasitas listrik terpasang adalah total kapasitas dai seluruh mesin pembangkit listrik yang dioperasikan.
4. Listrik yang dibangkitkan adalah jumlah listrik yang dibangkitkan oleh seluruh mesin pembangkit listrik dan dinyatakan dalam satuan dasar Watt hours.
5. Jumlah listrik/gas/air bersih yang terjual/ didistribusikan adalah banyaknya listrik/gas/air bersih yang disalurkan kepada para pelanggan.
6. Kapasitas produksi potensial adalah hubungan antara output yang sebenarnya diproduksi dengan peralatan yang terpasang dan potensi output yang dapat diproduksi dengan peralatan terpasang tersebut, jika kapasitas sepenuhnya digunakan.

**TECHNICAL NOTES**

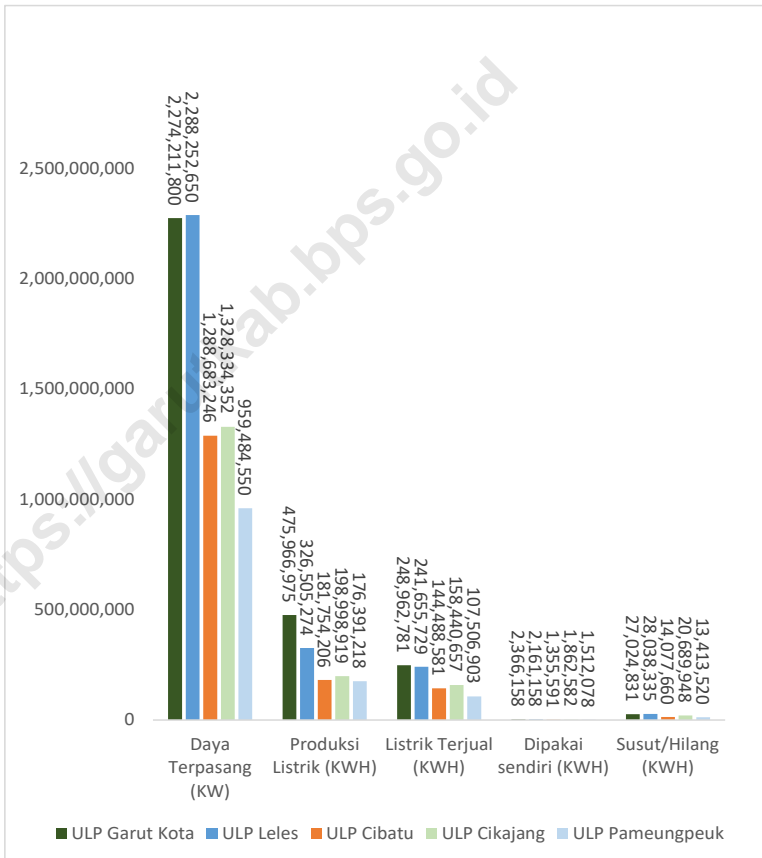
1. *Mining is an activity of taking valued quarried material from the earth layer, under earth surface, and under water level.*
2. *Mine material is a natural resource as the production of mining operations that can not be renewed.*
3. *Installed electricity capacity is the total capacity of all operated power plants machines.*
4. *Electricity generated is the amount of electricity generated by all power plant engine in Watt hours standard unit.*
5. *Sold/distributed electricity/gas/ cleaned water is total electricity/ gas/cleaned water distributed to customers.*
6. *Potential capacity production is relationship between output that is actually produced with the installed equipment, and the potential output which could be produced with it, if capacity was fully used.*
7. *Customers are individuals or groups, whether household, company or non-profit institutions that buy water supply from water supply establishment.*

7. Pelanggan adalah individu atau kelompok, baik rumah tangga, perusahaan atau institusi non profit yang membeli air bersih dari perusahaan air bersih.
  8. Volume air bersih yang disalurkan adalah banyaknya air bersih yang disalurkan oleh perusahaan air bersih (dalam satuan m<sup>3</sup>). Semakin besar volume air bersih yang disalurkan maka akan semakin terpenuhi kebutuhan konsumen akan air bersih.
8. *Volume of water distributed is the amount of water that can be distributed by the water company (in units of m<sup>3</sup>). The greater the volume of water distributed it will be increasingly fulfilled the needs of consumers for clean water.*

<https://garutkab.bps.go.id>

**Gambar 6.1**  
**Figures**

**Daya Terpasang, Produksi, dan Distribusi Listrik PT. PLN (Persero) pada Cabang/Ranting PLN Menurut Wilayah Unit Layanan Pelanggan (ULP) di Kabupaten Garut, 2022**  
**Installed Electricity Power, Production, and Distribution of PT. PLN (Persero) at PLN Branch by Customer Service Unit in Garut Regency, 2022**

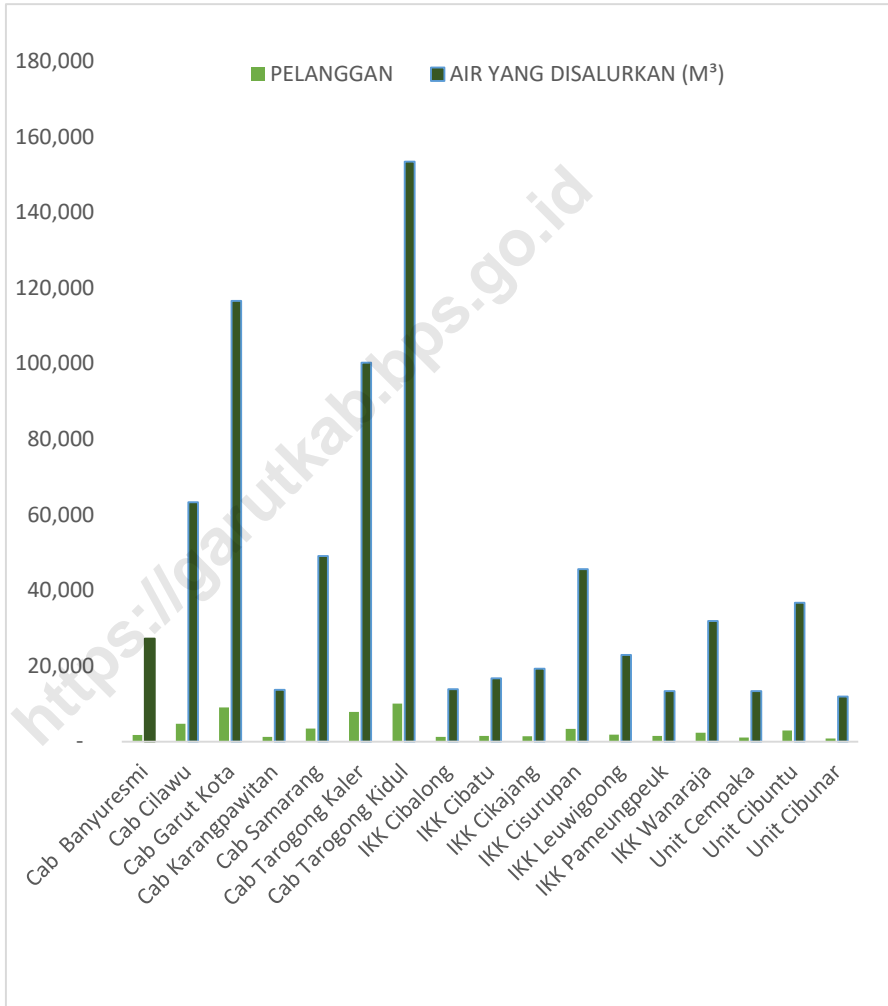


Catatan/Note: ...  
Sumber/Source: PT. PLN Cabang Garut



**Gambar 6.1**  
**Figures**

**Jumlah Pelanggan dan Air yang Disalurkan Menurut Jenis Pelanggan, 2022**  
**Number of Customers and Distributed Water by Customers Category, 2022**



Catatan/Note: ...  
Sumber/Source: PDAM Tirta Intan Garut

**Tabel**  
**Table 6.1****Daya Terpasang, Produksi, dan Distribusi Listrik PT. PLN (Persero) pada Cabang/Ranting PLN Menurut Wilayah Unit Layanan Pelanggan (ULP) di Kabupaten Garut, 2021-2022**  
***Installed Electricity Power, Production, and Distribution of PT. PLN (Persero) at PLN Branch by Customer Service Unit in Garut Regency, 2021-2022***

Unit Layanan Pelanggan (ULP) <i>Customer Service Unit</i>	2021				
	Daya Terpasang <i>Installed Electricity Power</i> (KW)	Produksi Listrik <i>Electricity Production</i> (KWh)	Listrik Terjual <i>Electricity Sold</i> (KWh)	Dipakai Sendiri <i>Own Used</i> (KWh)	Susut/Hilang <i>Shrinkage/Lost</i> (KWh)
(1)	(2)	(3)	(4)	(5)	(6)
Garut Kota	2 159 968 250	444 287 833	239 328 994	1 462 530	22 786 299
Leles	2 052 983 650	304 364 918	226 151 548	1 173 767	24 010 365
Cibatu	1 209 768 146	176 484 240	143 263 085	770403	11 752 052
Cikajang	1 276 317 402	186 354 006	158 864 836	1 052 689	13 812 326
Pameungpeuk	926 120 150	177 514 066	110 232 506	912329	11 601 594
<b>Kabupaten Garut</b>	<b>7 625 157 598</b>	<b>1 289 005 063</b>	<b>877840969</b>	<b>5 371 718</b>	<b>83 962 636</b>

Catatan/Note: ...

Sumber/Source: PT. PLN Cabang Garut

Lanjutan Tabel/Continued Table 6.3

Unit Layanan Pelanggan (ULP) <i>Customer Service Unit</i>	2022				
	Daya Terpasang <i>Installed Electricity Power (KW)</i>	Produksi Listrik <i>Electricity Production (KWh)</i>	Listrik Terjual <i>Electricity Sold (KWh)</i>	Dipakai Sendiri <i>Own Used (KWh)</i>	Susut/ Hilang <i>Shrinkage/ Lost (KWh)</i>
(1)	(2)	(3)	(4)	(5)	(6)
Garut Kota	2 274 211 800	475 966 975	248 962 781	2 366 158	27 024 831
Leles	2 288 252 650	326 505 274	241 655 729	2 161 158	28 038 335
Cibatu	1 288 683 246	181 754 206	144 488 581	1 355 591	14 077 660
Cikajang	1 328 334 352	198 998 919	158 440 657	1 862 582	20 689 948
Pameungpeuk	959 484 550	176 391 218	107 506 903	1 512 078	13 413 520
<b>Kabupaten Garut</b>	<b>8 138 966 598</b>	<b>1 359 616 592</b>	<b>901 054 651</b>	<b>9 257 567</b>	<b>103 244 294</b>

Catatan/Note: ...

Sumber/Source: PT. PLN Cabang Garut

**Tabel**  
**Table 6.2****Jumlah Pelanggan Listrik Menurut Kecamatan di  
Kabupaten Garut, 2018–2022**  
**Number of Electricity Customers by Subdistrict in in Garut  
Regency, 2018–2022**

<b>Kecamatan*) Subdistrict</b>	<b>2018</b>	<b>2019</b>	<b>2020</b>	<b>2021</b>	<b>2022</b>
(1)	(2)	(3)	(4)	(5)	(6)
Pameungpeuk	144 270	159 349	...	110 260	114 110
Cikajang	128 542	142 205	...	151 595	157 092
Garut Kota	128 267	140 957	...	154 207	159 799
Leles	144 270	159 349	...	172 229	179 270
Cibatu	102 332	111 729	...	120 330	125 220
<b>Kabupaten Garut</b>	<b>647 681</b>	<b>713 589</b>	<b>...</b>	<b>708 621</b>	<b>735 491</b>

Catatan/Note: ...

Sumber/Source: PT. PLN Cabang Garut

**Tabel**  
**Table 6.3****Jumlah Pelanggan dan Air yang Disalurkan Menurut  
Kecamatan di Kabupaten Garut, 2022**  
**Number of Customers and Distributed Water by Subdistrict  
in Garut Regency, 2022**

<b>Cabang/Unit Branch/Unit</b>	<b>Pelanggan Number of Customers</b>	<b>Air Disalurkan Distributed Water (m<sup>3</sup>)</b>	<b>Nilai Value (Rp)</b>
(1)	(2)	(3)	(4)
Cab Banyuwesmi	1 788	27 270	168 644 085
Cab Cilawu	4 713	63 319	394 990 375
Cab Garut Kota	9 049	116 646	920 270 430
Cab Karangpawitan	1 290	13 669	101 715 045
Cab Samarang	3 453	49 143	307 239 595
Cab Tarogong Kaler	7 893	100 251	708 475 730
Cab Tarogong Kidul	10 100	153 490	1 130 085 890
IKK Cibalong	1 258	13 854	94 534 945
IKK Cibatu	1 480	16 724	122 413 215
IKK Cikajang	1 385	19 275	124 460 970
IKK Cisarupan	3 397	45 671	285 122 405
IKK Leuwigoong	1 804	22 972	152 505 910
IKK Pameungpeuk	1 530	13 400	107 442 850
IKK Wanaraja	2 355	31 935	211 841 540
Unit Cempaka	1 068	13 367	91 844 780
Unit Cibuntu	2 921	36 710	238 747 065
Unit Cibunar	818	11 894	71 132 740
<b>Kabupaten Garut</b>	<b>56 302</b>	<b>749 590</b>	<b>5 231 467 570</b>

Catatan/Note: ...

Sumber/Source: PDAM Tirta Intan Garut

**Tabel 6.4**  
**Table**

**Jumlah Pelanggan dan Air yang Disalurkan Menurut Jenis Pelanggan, 2022**  
**Number of Customers and Distributed Water by Customers Category, 2022**

Jenis Pelanggan <i>Customer Category</i>	Jumlah Pelanggan <i>Number of Customers</i>	Air Disalurkan <i>Distributed Water</i> (m <sup>3</sup> )	Nilai <i>Value</i> (Juta Rp)
(1)	(2)	(3)	(4)
Rumah tangga / Household	53 819	678 522	4 537 875 150
Industri / Industry	13	168	3 964 000
Lainnya / Others	2 470	70 900	689 628 420
<b>Kabupaten Garut</b>	<b>56 302</b>	<b>749 590</b>	<b>5 231 467 570</b>

Catatan/Note: ...

Sumber/Source: PDAM Tirta Intan Garut

**Tabel 6.5** Jumlah Pelanggan dan Air yang Disalurkan Menurut Jenis Industri, 2020-2022  
**Number of Customers and Distributed Water by Type or Industry, 2020-2022**

<b>Jenis Industri</b> <i>Type of Industry</i>	<b>2020</b>	<b>2021</b>	<b>2022</b>
(1)	(2)	(3)	(4)
Industri Kecil / Small Industry	10702	10702	...
Industri Sedang / Medium Industry	3653	3653	...
Industri Besar / Big Industry	4	4	...
<b>Kabupaten Garut</b>	<b>14355</b>	<b>14355</b>	<b>...</b>

Catatan/Note: ...

Sumber/Source: PDAM Tirta Intan Garut

BAB  
CHAPTER 7



PARIWISATA

TOURISM

**JUMLAH RUMAH MAKAN/RESTORAN**



167



**JUMLAH AKOMODASI (HOTEL DAN PENGINAPAN)**



39



187





**PENJELASAN TEKNIS**

1. Wisatawan mancanegara (wisman) ialah setiap pengunjung yang mengunjungi suatu negara di luar tempat tinggalnya, didorong oleh satu atau beberapa keperluan tanpa bermaksud memperoleh penghasilan di tempat yang dikunjungi dan lamanya kunjungan tersebut tidak lebih dari satu tahun (12 bulan).
2. Kategori wisatawan mancanegara, yaitu: a. Wisatawan (turis) ialah setiap pengunjung seperti definisi di atas yang tinggal paling sedikit 24 jam, akan tetapi tidak lebih dari 1 (satu) tahun di tempat yang dikunjungi, dengan maksud antara lain: berlibur, rekreasi, olahraga, bisnis, menghadiri pertemuan, studi, dan kunjungan dengan alasan kesehatan. b. Excursionist ialah setiap pengunjung seperti definisi di atas yang tinggal kurang dari 24 jam di tempat yang dikunjungi (termasuk "Cruise passengers"). Cruise Passengers ialah setiap pengunjung yang tiba di suatu negara di mana mereka tidak menginap di akomodasi yang tersedia di negara tersebut, misalnya dengan kapal laut.
3. Usaha akomodasi adalah usaha yang menyediakan pelayanan penginapan yang dapat dilengkapi dengan pelayanan pariwisata lainnya. Usaha

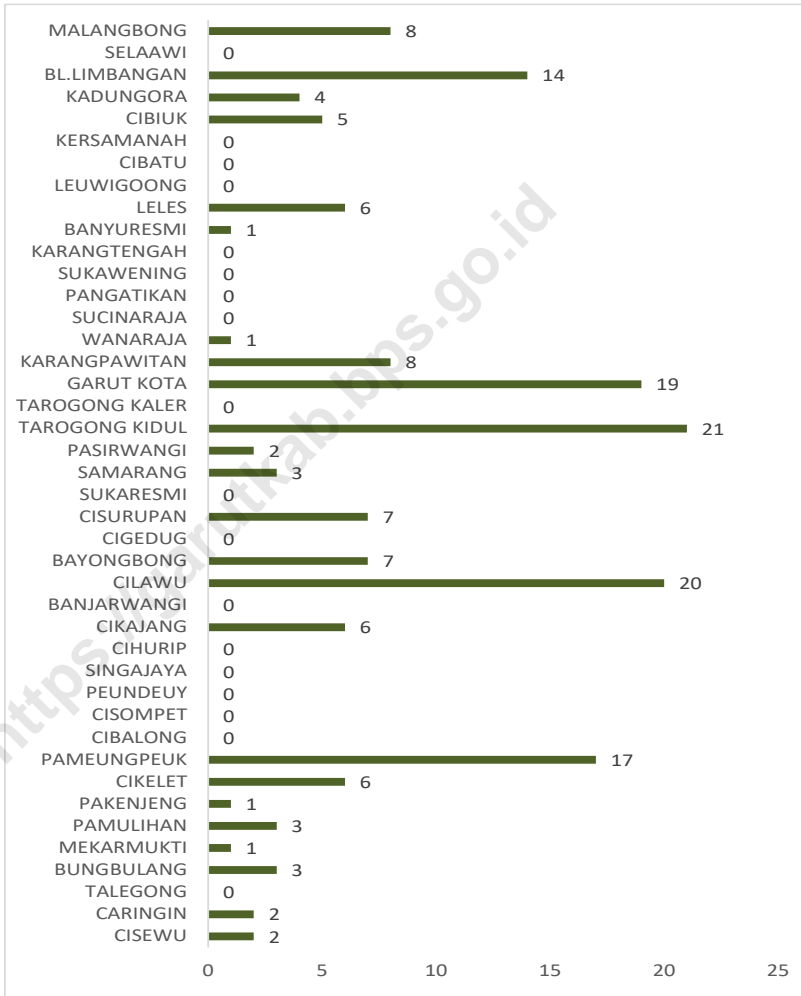
**TECHNICAL NOTES**

1. *An International Visitor is any person visiting a country other than his usual place of residence for any reason other than for earning income in the country visited, and the length of stay is no more than one year (12 months).*
2. *Categories of foreign visitors, namely : a. "Tourist" is any visitor staying for at least 24 hours, but no more than one year, in the country visited, with the intention of visiting, and for any of these purposes: Pleasure, recreation and sports, Business, visiting friends and relatives, missions, attending meetings, conferences, visit for health reasons and study. b. "Excursionist" is any visitor staying less than 24 hours in the country visited including, "Cruise Passengers", i.e. visitors arriving in a country without staying in any accommodation available in the visited country.*
3. *The business of providing accommodation is a business that provides specialty services that can be equipped with other tourism services. It includes hotel, villa, cottage, camping, caravan stop, and other accommodation that are used for tourism purposes.*

- penyediaan akomodasi dapat berupa hotel, vila, pondok wisata, bumi perkemahan, persinggahan karavan, dan akomodasi lainnya yang digunakan untuk tujuan pariwisata.
4. Hotel adalah penyediaan akomodasi secara harian berupa kamar-kamar di dalam satu bangunan yang dapat dilengkapi dengan jasa pelayanan makan dan minum, kegiatan hiburan dan atau fasilitas lainnya. Hotel terdiri dari hotel berbintang dan hotel non- bintang.
  5. Hotel bintang adalah usaha penyediaan jasa pelayanan penginapan, makan minum serta jasa lainnya bagi umum dengan menggunakan sebagian atau seluruh bangunan. Usaha ini dikelola secara komersial serta memenuhi ketentuan persyaratan sebagai hotel bintang (termasuk berlian) yang ditetapkan dalam surat keputusan instansi yang membinanya. Misalnya hotel bintang lima, hotel bintang empat dan seterusnya.
4. *Hotel is a daily supply of accommodation rooms within a building which can be equipped with eating and drinking services, entertainment activities and/or other facilities. Hotel consists of a classified hotel and a non-classified hotel.*
  5. *A star hotel is the business of providing an accommodation, eating and drinking as well as other services for the public by using a building or a part of a building. It is managed commercially and meets specified requirements as a star hotel (including diamonds) set forth in the decree of fostering agency. For example, five star hotel, four star hotel, and so on..*

**Gambar 7.1**  
**Figures**

**Jumlah Rumah Makan/Restoran Menurut Kecamatan di Kabupaten Garut, 2022**  
*Number of Restaurants by Subdistrict in Garut Regency, 2022*

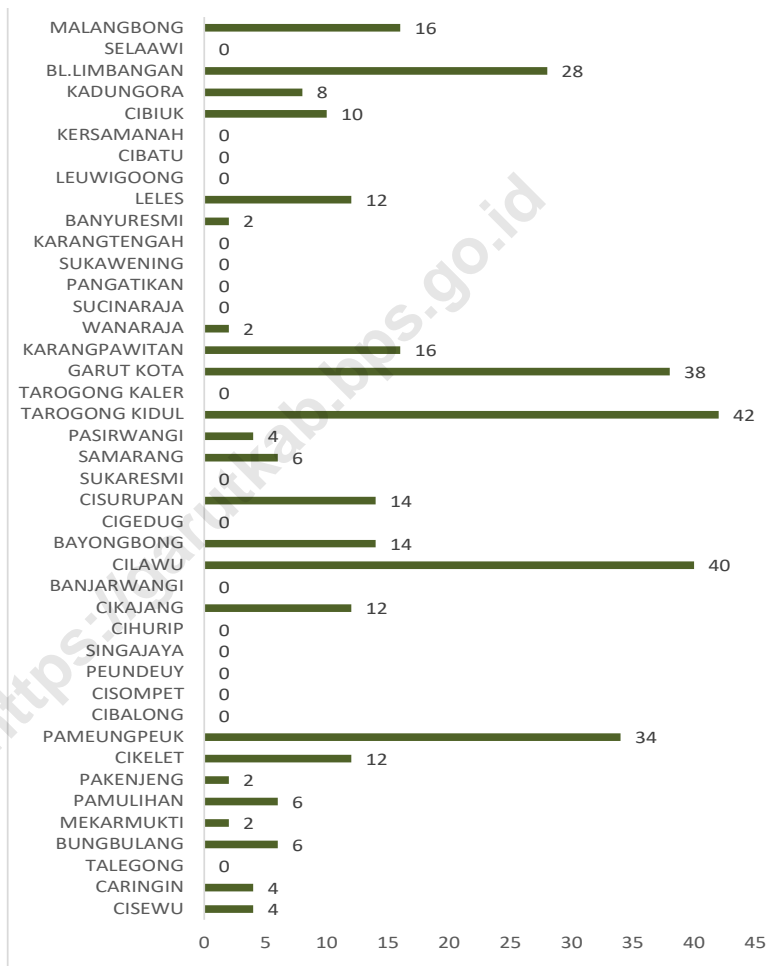


Catatan/Note: ...

Sumber/Source: Dinas Pariwisata dan Kebudayaan Kabupaten Garut

**Gambar 7.2**  
**Figures**

**Jumlah Akomodasi (Hotel dan Penginapan), Jumlah Kamar dan Tempat Tidur Menurut Kecamatan, 2022**  
**Number of Accomodations (Hotel and Inn), Rooms and Beds by Subdistrict, 2022**



Catatan/Note: ...

Sumber/Source: Dinas Pariwisata dan Kebudayaan Kabupaten Garut

**Tabel**  
**Table** 7.1

**Jumlah Rumah Makan/Restoran Menurut Kecamatan di  
Kabupaten Garut, 2019– 2022**  
*Number of Restaurants by Subdistrict in Garut Regency,  
2019– 2022*

Kecamatan Subdistrict	2019	2020	2021	2022
(1)	(3)	(4)	(5)	(6)
Cisewu	2	2	2	2
Caringin	2	2	2	2
Talegong	-	-	-	-
Bungbulang	3	3	3	3
Mekarmukti	1	1	1	1
Pamulihan	3	3	3	3
Pakenjeng	1	1	1	1
Cikelet	6	6	6	6
Pameungpeuk	17	17	17	17
Cibalong	-	-	-	-
Cisompet	-	-	-	-
Peundeuy	-	-	-	-
Singajaya	-	-	-	-
Cihurip	-	-	-	-
Cikajang	6	6	6	6
Banjarwangi	-	-	-	-
Cilawu	20	20	20	20
Bayongbong	7	7	7	7
Cigedug	-	-	-	-
Cisurupan	7	7	7	7
Sukaresmi	-	-	-	-

Lanjutan Tabel/*Continued Table 7.1*

Kecamatan <i>Subdistrict</i>	2019	2020	2021	2022
(1)	(3)	(4)	(5)	(6)
Samarang	3	3	3	3
Pasirwangi	2	2	2	2
Tarogong Kidul	21	21	21	21
Tarogong Kaler	-	-	-	-
Garut Kota	19	19	19	19
Karangpawitan	8	8	8	8
Wanaraja	1	1	1	1
Sucinaraja	-	-	-	-
Pangatikan	-	-	-	-
Sukawening	-	-	-	-
Karagtengah	-	-	-	-
Banyuresmi	1	1	1	1
Leles	6	6	6	6
Leuwigoong	-	-	-	-
Cibatu	-	-	-	-
Kersamanah	-	-	-	-
Cibiuk	5	5	5	5
Kadungora	4	4	4	4
Blubur Limbangan	14	14	14	14
Selaawi	-	-	-	-
Malangbong	8	8	8	8
<b>Kabupaten Garut</b>	<b>167</b>	<b>167</b>	<b>167</b>	<b>167</b>

Catatan/*Note*: ...Sumber/*Source*: Dinas Pariwisata dan Kebudayaan Kabupaten Garut

**Tabel 7.2**  
**Table**

**Jumlah Akomodasi (Hotel dan Penginapan), Jumlah Kamar dan Tempat Tidur Menurut Kecamatan, 2022**  
**Number of Accomodations (Hotel and Inn), Rooms and Beds by Subdistrict, 2022**

Kecamatan Subdistrict	Akomodasi Accomodation			Kamar Room	Tempat Tidur Bed
	Hotel	Penginapan	Jumlah		
(1)	(2)	(3)	(4)	(5)	(6)
Cisewu	2	2	4	23	24
Caringin	5	26	31	213	285
Talegong	-	-	-	-	-
Bungbulang	2	-	2	36	48
Mekarmukti	-	-	-	-	-
Pamulihan	-	-	-	-	-
Pakenjeng	-	-	-	-	-
Cikelet	-	71	71	573	746
Pameungpeuk	1	43	44	222	233
Cibalong	-	-	-	-	-
Cisompet	-	-	-	-	-
Peundeuy	-	-	-	-	-
Singajaya	-	-	-	-	-
Cihurip	-	-	-	-	-
Cikajang	-	-	-	-	-
Banjarwangi	-	-	-	-	-
Cilawu	-	-	-	-	-
Bayongbong	-	-	-	-	-
Cigedug	-	-	-	-	-
Cisurupan	-	-	-	-	-
Sukaesmi	-	-	-	-	-



Lanjutan Tabel/*Continued Table 7.2*

Kecamatan Subdistrict	Akomodasi Accomodation			Kamar Room	Tempat Tidur Bed
	Hotel	Penginapan	Jumlah		
(1)	(2)	(3)	(4)	(5)	(6)
Samarang	2	2	4	100	119
Pasirwangi	1	4	5	62	40
Tarogong Kidul	2	1	3	109	180
Tarogong Kaler	22	28	50	1 108	1 508
Garut Kota	2	10	12	161	210
Karangpawitan	-	-	-	-	-
Wanaraja	-	-	-	-	-
Sucinaraja	-	-	-	-	-
Pangatikan	-	-	-	-	-
Sukawening	-	-	-	-	-
Karantengah	-	-	-	-	-
Banyuresmi	-	-	-	-	-
Leles	-	-	-	-	-
Leuwigoong	-	-	-	-	-
Cibatu	-	-	-	-	-
Kersamanah	-	-	-	-	-
Cibiuk	-	-	-	-	-
Kadungora	-	-	-	-	-
Blubur Limbangan	-	-	-	-	-
Selaawi	-	-	-	-	-
Malangbong	-	-	-	-	-
<b>Kabupaten Garut</b>	<b>39</b>	<b>187</b>	<b>226</b>	<b>2 607</b>	<b>3 393</b>

Catatan/Note: ...

Sumber/Source: Dinas Pariwisata dan Kebudayaan Kabupaten Garut

**Tabel 7.3**  
**Table**

**Jumlah Hotel Bintang dan Non Bintang Menurut Kecamatan, 2022**  
**Number of Star and Non Star Hotels by Subdistrict, 2022**

Kecamatan Subdistrict	Hotel Bintang / Star Hotel			Hotel Non Bintang Non Star Hotel
	Bintang 2 2 Star	Bintang 3 3 Star	Bintang 4 4 Star	
(1)	(2)	(3)	(4)	(5)
Cisewu	-	-	-	-
Caringin	-	-	-	-
Talegong	-	-	-	-
Bungbulang	-	-	-	-
Mekarmukti	-	-	-	-
Pamulihan	-	-	-	-
Pakenjeng	-	-	-	-
Cikelet	2	-	-	2
Pameungpeuk	2	-	-	2
Cibalong	-	-	-	-
Cisompet	-	-	-	-
Peundeuy	-	-	-	-
Singajaya	-	-	-	-
Cihurip	-	-	-	-
Cikajang	-	-	-	-
Banjarwangi	-	-	-	-
Cilawu	-	-	-	-
Bayongbong	-	-	-	-
Cigedug	-	-	-	-
Cisurupan	1	-	-	1
Sukaesmi	-	-	-	-

Lanjutan Tabel/Continued Table 7.3

Kecamatan Subdistrict	Hotel Bintang / Star Hotel			Hotel Non Bintang Non Star Hotel
	Bintang 2 2 Star	Bintang 3 3 Star	Bintang 4 4 Star	
(1)	(2)	(3)	(4)	(5)
Samarang	-	3	2	5
Pasirwangi	3	2	-	5
Tarogong Kidul	5	2	2	9
Tarogong Kaler	3	11	2	16
Garut Kota	4	1	-	5
Karangpawitan	-	-	-	-
Wanaraja	-	-	-	-
Sucinaraja	-	-	-	-
Pangatikan	-	-	-	-
Sukawening	-	-	-	-
Karangtengah	-	-	-	-
Banyuresmi	-	-	-	-
Leles	-	-	-	-
Leuwigoong	-	-	-	-
Cibatu	-	-	-	-
Kersamanah	-	-	-	-
Cibiuk	-	-	-	-
Kadungora	-	-	-	-
Blubur Limbangan	-	-	-	-
Selaawi	-	-	-	-
Malangbong	-	-	-	-
<b>Kabupaten Garut</b>	<b>20</b>	<b>19</b>	<b>6</b>	<b>45</b>

Catatan/Note: ...

Sumber/Source: Dinas Pariwisata dan Kebudayaan Kabupaten Garut

**Tabel 7.4**  
**Table**

**Jumlah Pondok Wisata, Jumlah Kamar dan Tempat Tidur Menurut Kecamatan, 2022**  
**Number of Cottages, Rooms and Beds by Subdistrict, 2022**

Kecamatan Subdistrict	Pondok Wisata Cottage	Kamar Room	Tempat Tidur Bed
(1)	(2)	(3)	(4)
Cisewu	-	-	-
Caringin	-	-	-
Talegong	-	-	-
Bungbulang	-	-	-
Mekarmukti	-	-	-
Pamulihan	-	-	-
Pakenjeng	-	-	-
Cikelet	-	-	-
Pameungpeuk	-	-	-
Cibalong	-	-	-
Cisompet	-	-	-
Peundeuy	-	-	-
Singajaya	-	-	-
Cihurip	-	-	-
Cikajang	-	-	-
Banjarwangi	-	-	-
Cilawu	-	-	-
Bayongbong	-	-	-
Cigedug	-	-	-
Cisurupan	-	-	-
Sukaesmi	-	-	-

Lanjutan Tabel/Continued Table 7.4

Kecamatan Subdistrict	Pondok Wisata Cottage	Kamar Room	Tempat Tidur Bed
(1)	(2)	(3)	(4)
Samarang	-	-	-
Pasirwangi	-	-	-
Tarogong Kidul	-	-	-
Tarogong Kaler	-	-	-
Garut Kota	-	-	-
Karangpawitan	-	-	-
Wanaraja	-	-	-
Sucinaraja	-	-	-
Pangatikan	-	-	-
Sukawening	-	-	-
Karagtengah	-	-	-
Banyuresmi	-	-	-
Leles	-	-	-
Leuwigoong	-	-	-
Cibatu	-	-	-
Kersamanah	-	-	-
Cibiuk	-	-	-
Kadungora	-	-	-
Blubur Limbangan	-	-	-
Selaawi	-	-	-
Malangbong	-	-	-
<b>Kabupaten Garut</b>	<b>0</b>	<b>0</b>	<b>0</b>

Catatan/Note: ...

Sumber/Source: Dinas Pariwisata dan Kebudayaan Kabupaten Garut

**Tabel 7.5**  
**Table**

**Jumlah Potensi Pariwisata Menurut Kecamatan, 2022**  
**Number of Potential Tourism by Subdistrict, 2022**

Kecamatan Subdistrict	Wisata Alam Eco Tourism	Wisata Budaya Cultural Tourism	Wisata Minat Khusus Special Interest Tourism	Wisata Buatan Artificial Tourism
(1)	(2)	(3)	(4)	(5)
Cisewu	2	-	-	2
Caringin	4	-	-	3
Talegong	2	-	-	1
Bungbulang	9	-	-	4
Mekarmukti	3	-	-	2
Pamulihan	5	-	-	1
Pakenjeng	3	-	1	1
Cikelet	6	2	-	1
Pameungpeuk	2	2	-	4
Cibalong	6	1	-	-
Cisompet	4	1	-	2
Peundeuy	1	-	-	-
Singajaya	1	-	-	-
Cihurip	3	-	-	-
Cikajang	2	2	1	3
Banjarwangi	3	-	-	1
Cilawu	7	-	1	1
Bayongbong	-	1	1	2
Cigedug	-	-	-	-
Cisurupan	4	-	1	-
Sukaresmi	-	-	-	-

Lanjutan Tabel/Continued Table 7.5

Kecamatan Subdistrict	Wisata Alam Eco Tourism	Wisata Budaya Cultural Tourism	Wisata Minat Khusus Special Interest Tourism	Wisata Buatan Artificial Tourism
(1)	(2)	(3)	(4)	(5)
Samarang	9	2	-	1
Pasirwangi	1	-	-	6
Tarogong Kidul	1	1	1	6
Tarogong Kaler	4	1	-	11
Garut Kota	3	2	-	6
Karangpawitan	8	3	-	3
Wanaraja	1	2	-	-
Sucinaraja	-	-	-	1
Pangatikan	1	1	-	1
Sukawening	5	3	-	-
Karangtengah	-	-	-	-
Banyuresmi	3	3	-	1
Leles	4	4	-	1
Leuwigoong	-	-	-	-
Cibatu	2	4	1	-
Kersamanah	-	-	-	1
Cibiuk	-	1	-	-
Kadungora	3	1	1	2
Blubur Limbangan	1	2	-	1
Selaawi	1	1	-	1
Malangbong	1	-	-	1
<b>Kabupaten Garut</b>	<b>115</b>	<b>40</b>	<b>8</b>	<b>71</b>

Catatan/Note: ...

Sumber/Source: Dinas Pariwisata dan Kebudayaan Kabupaten Garut

**Tabel  
Table 7.6**

**Jumlah Kunjungan Wisatawan, 2012- 2022  
Number of Tourist, 2012- 2022**

Tahun Year	Target Target	Realisasi / Realization		
		Wisatawan Mancanegara Foreign Tourist	Wisatawan Nusantara Local Tourist	Jumlah Total
(1)	(2)	(3)	(4)	(5)
2012	2 119 663	2 254 281	6 344	2 247 937
2013	2 323 801	2 425 146	6 444	2 418 702
2014	2 400 000	2 448 967	6 820	2 442 147
2015	2 500 000	2 489 527	6 004	2 483 523
2016	2 600 000	2 517 232	5 014	2 512 218
2017	2 700 000	2 756 478	3 113	2 753 365
2019	2 800 000	2 880 972	3 889	2 877 083
2020	1 800 000	1 489 012	878	1 488 134
2021	2 000 000	675 959	-	675 959
2022	3 008 000	3 090 733	-	3 090 733

Catatan/Note: ...

Sumber/Source: Dinas Pariwisata dan Kebudayaan Kabupaten Garut





BAB  
CHAPTER

8

TRANSPORTASI DAN  
KOMUNIKASI

TRANSPORTATION AND  
COMMUNICATION





**PENJELASAN TEKNIS**

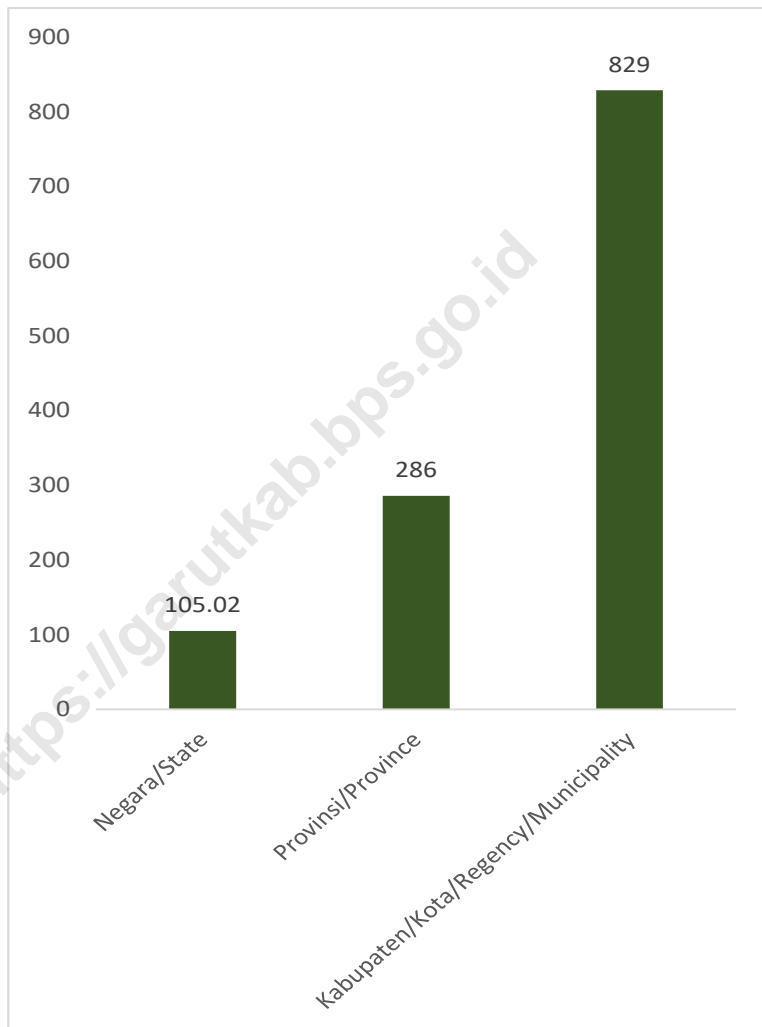
1. Data panjang jalan negara dan jalan provinsi bersumber dari Kementerian Pekerjaan Umum dan Perumahan Rakyat, sedangkan data jalan kabupaten bersumber dari Dinas Pekerjaan Umum dan Penataan Ruang, diolah dari daftar PJ-II/5.
2. Kantor Pos adalah tempat pemberi pelayanan komunikasi tertulis dan atau surat elektronik, layanan paket, layanan logistik, layanan transaksi keuangan, dan layanan keagenan pos untuk kepentingan umum. Rumah pos berfungsi sama seperti kantor pos dan kantor pos pembantu, bedanya rumah pos biasanya terletak di daerah terpencil.

**TECHNICAL NOTES**

1. *Data on the length of state and provincial roads were taken from the Ministry of Public Works and Housing, while the regency road data were taken from Regency Public Works Offices, based on PJ-II/5.*
2. *Post Office is a service provider facility of written communication and or electronic mail, parcel service, logistics services, financial transaction services, and postal services to the public. Postal house has the same function as the post office and subsidiary of post office, the difference is that postal house is usually located in remote areas.*

**Gambar 8.1**  
**Figures**

**Panjang Jalan Menurut Tingkat Kewenangan Pemerintahan di Kabupaten Garut (km), 2020–2022**  
**Length of Roads by Level of Government Authority in Garut Regency (km), 2020–2022**

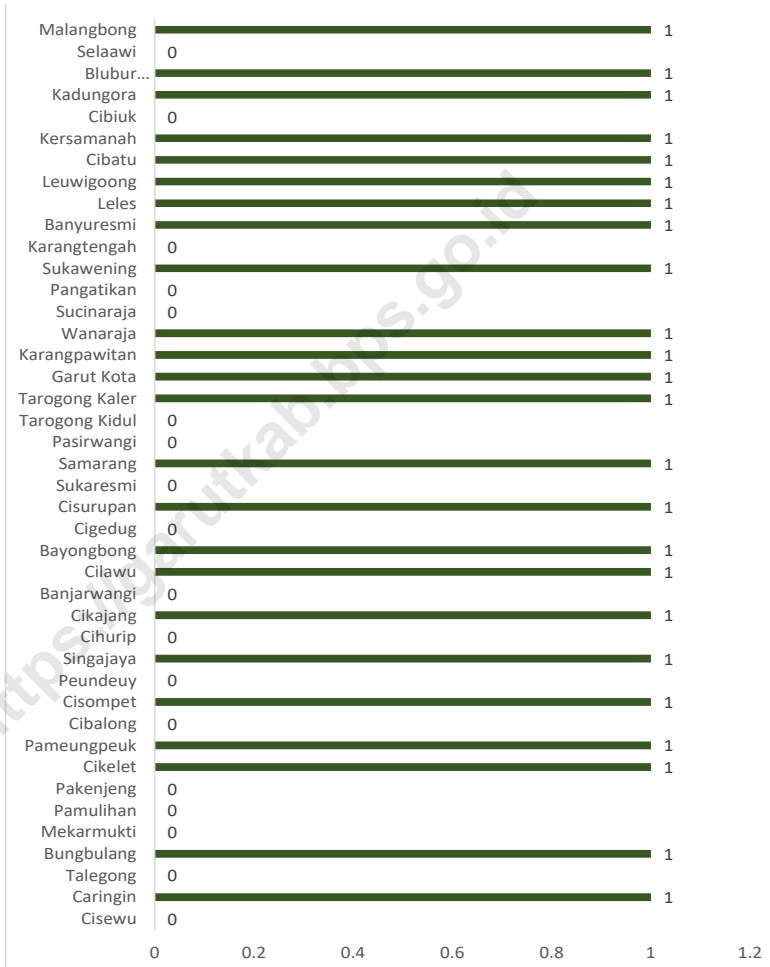


Catatan/Note: ...

Sumber/Source: Dinas Pekerjaan Umum dan Penataan Ruang Kabupaten Garut

**Gambar 8.2**  
**Figures**

**Jumlah Kantor Pos Pembantu Menurut Kecamatan di Kabupaten Garut, 2022**  
*Number of Post Offices Subsidiaries by Subdistrict in Garut Regency, 2022*



Catatan/Note: ...

Sumber/Source: PT. Pos Indonesia Cabang Garut

## 8.1 TRANSPORTASI TRANSPORTATION

**Tabel 8.1.1 Panjang Jalan Menurut Tingkat Kewenangan Pemerintahan di Kabupaten Garut (km), 2020–2022**  
**Table Length of Roads by Level of Government Authority in Garut Regency (km), 2020–2022**

Tingkat Kewenangan Pemerintahan Level of Government Authority	2020	2021	2022
(1)	(2)	(3)	(4)
Negara/State	90,09	90,09	105,02
Provinsi/Province	286,03	286,03	286,032
Kabupaten/Kota Regency/Municipality	829,00	829,00	829
<b>Jumlah/Total</b>	<b>1 205,12</b>	<b>1 205,12</b>	<b>1220,052</b>

Catatan/Note: ...

Sumber/Source: Dinas Pekerjaan Umum dan Penataan Ruang Kabupaten Garut

**Tabel 8.1.2** Panjang Jalan Menurut Jenis Permukaan Jalan di Kabupaten Garut (km), 2020–2022  
**Table** Length of Roads by Type of Road Surface in Garut Regency (km), 2020–2022

Jenis Permukaan Jalan Type of Road Surface	2020	2021	2022
(1)	(2)	(3)	(4)
Aspal/Paved	617,98	601,37	559,13
Kerikil/Gravel	64,60	63,81	49,21
Tanah/Soil	-	0,26	0,26
Lainnya/Others	146,22	163,56	220,4
<b>Jumlah/Total</b>	<b>829,00</b>	<b>829,00</b>	<b>829,00</b>

Catatan/Note : Lainnya (Beton= 164,64 km dan Lapis Penetrasi Macadam = 55,76 km)

Sumber/Source : Dinas Pekerjaan Umum dan Penataan Ruang Kabupaten Garut



**Tabel 8.1.3 Panjang Jalan Menurut Kondisi Jalan di Kabupaten Garut (km), 2020–2022**  
**Length of Roads by Condition of Roads in Garut Regency (km), 2020–2022**

Kondisi Jalan Condition of Roads	2020	2021	2022
(1)	(2)	(3)	(4)
Baik/Good	541,63	520,75	558,88
Sedang/Moderate	154,06	161,88	139,66
Rusak/Damage	86,50	51,17	42,8
Rusak Berat/Severely Damage	46,81	95,20	87,66
<b>Jumlah/Total</b>	<b>829,00</b>	<b>829,00</b>	<b>829,00</b>

Catatan/Note: ...

Sumber/Source: Dinas Pekerjaan Umum dan Penataan Ruang Kabupaten Garut

## 8.2 KOMUNIKASI COMMUNICATION

**Tabel 8.2.1** Jumlah Kantor Pos Pembantu Menurut Kecamatan di Kabupaten Garut, 2018–2022  
*Number of Post Offices Subsidiaries by Subdistrict in Garut Regency, 2018–2022*

Kecamatan Subdistrict	2018	2020	2021	2022
(1)	(3)	(4)	(5)	(6)
Cisewu	-	-	-	-
Caringin	1	1	1	1
Talegong	-	-	-	-
Bungbulang	1	1	1	1
Mekarmukti	-	-	-	-
Pamulihan	-	-	-	-
Pakenjeng	-	-	-	-
Cikelet	1	1	1	1
Pameungpeuk	1	1	1	1
Cibalong	-	-	-	-
Cisompet	1	1	1	1
Peundeuy	-	-	-	-
Singajaya	1	1	1	1
Cihurip	-	-	-	-
Cikajang	1	1	1	1
Banjarwangi	-	-	-	-
Cilawu	1	1	1	1
Bayongbong	1	1	1	1
Cigedug	-	-	-	-
Cisurupan	1	1	1	1
Sukaresmi	-	-	-	-

Lanjutan Tabel/*Continued Table* 8.2.1

Kecamatan Subdistrict	2018	2020	2021	2022
(1)	(3)	(4)	(5)	(6)
Samarang	1	1	1	1
Pasirwangi	-	-	-	-
Tarogong Kidul	-	-	-	-
Tarogong Kaler	1	1	1	1
Garut Kota	1	1	1	1
Karangpawitan	1	1	1	1
Wanaraja	1	1	1	1
Sucinaraja	-	-	-	-
Pangatikan	-	-	-	-
Sukawening	1	1	1	1
Karangtengah	-	-	-	-
Banyuresmi	1	1	1	1
Leles	1	1	1	1
Leuwigoong	1	1	1	1
Cibatu	1	1	1	1
Kersamanah	1	1	1	1
Cibiuk	-	-	-	-
Kadungora	1	1	1	1
Blubur Limbangan	1	1	1	1
Selaawi	-	-	-	-
Malangbong	1	1	1	1
<b>Kabupaten Garut</b>	<b>24</b>	<b>24</b>	<b>24</b>	<b>24</b>

Catatan/Note: ...

Sumber/Source: PT. Pos Indonesia Cabang Garut

# BAB CHAPTER 9



## PERBANKAN, KOPERASI DAN HARGA-HARGA

*BANKING, COOPERATIVE,  
AND PRICES*

### JUMLAH KOPERASI

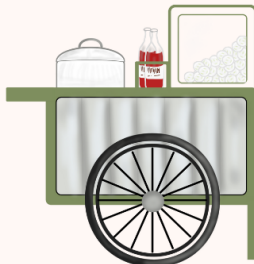


1 554

### JUMLAH USAHA MIKRO KECIL DAN MENENGAH (UMKM)



39 923





**PENJELASAN TEKNIS**

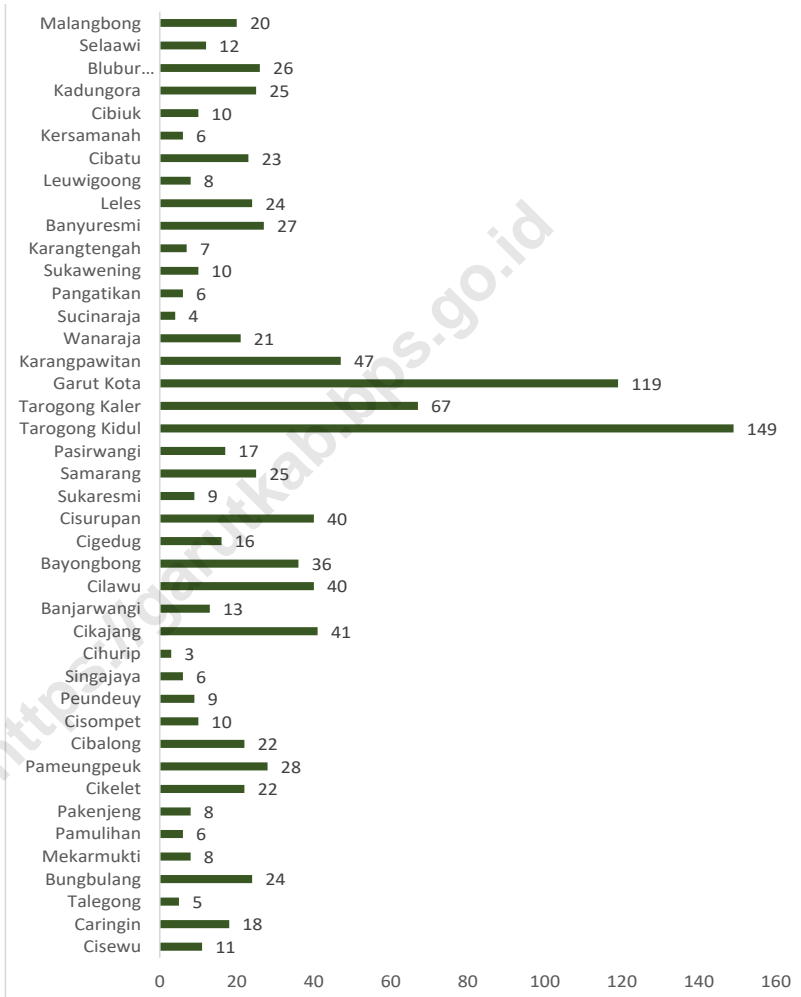
1. Koperasi adalah badan usaha yang beranggotakan orang seorang atau badan hukum koperasi dengan melandaskan kegiatannya berdasarkan prinsip koperasi sekaligus sebagai gerakan ekonomi rakyat yang berdasar atas asas kekeluargaan.
2. Indeks Harga Konsumen (IHK) adalah indikator inflasi di Indonesia. Sejak Januari 2022, IHK dihitung berdasarkan Survei Biaya Hidup (SBH) di 90 kota tahun 2020.
3. IHK (2020=100) mencakup 11 kelompok, yaitu: Makanan, minuman dan tembakau; Pakaian dan alas kaki; Perumahan, air, listrik, dan bahan bakar rumah tangga; Perlengkapan, peralatan, dan pemeliharaan rutin rumah tangga; Kesehatan; Transportasi; Informasi, komunikasi, dan jasa keuangan; Rekreasi, olahraga dan budaya; Pendidikan; Penyediaan makanan dan minuman/restoran dan Perawatan pribadi dan jasa lainnya.

**TECHNICAL NOTES**

1. *Cooperative is an establishment that its members are people or establishment with legal status of cooperative and its activities based on people economic movement.*
2. *Consumer Price Index (CPI) is the indicator of inflation in Indonesia. Since January 2022, the CPI has been calculated from the 2020 Cost Living Surveys (CLS) of 90 cities.*
3. *CPI (2020=100) consists of 11 groups as follows: food, beverage and tobacco groups; clothing and footwear group; housing, water, electricity and household fuel groups; household equipment, equipment and routine maintenance groups; health group; transportation group; information, communication and financial services groups; recreation, sports and culture groups; education; food and beverage / restaurant supply groups and other personal care and service groups.*

**Gambar 9.1**  
**Figures**

**Jumlah Koperasi Aktif Menurut Kecamatan di Kabupaten Garut, 2022**  
**Number of Active Cooperative by Subdistrict in Garut Regency, 2022**

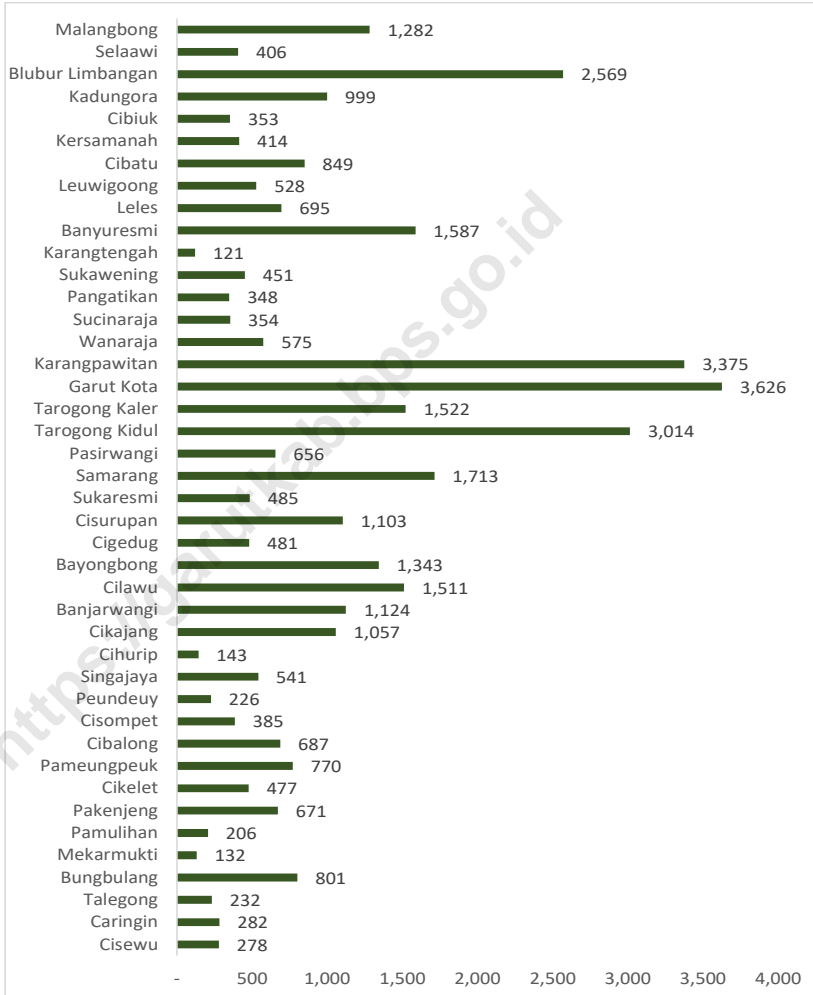


Catatan/Note: ...

Sumber/Source: Dinas Koperasi dan UMKM Kabupaten Garut

**Gambar 9.2**  
**Figures**

**Jumlah Usaha Mikro Kecil dan Menengah (UMKM) Aktif Menurut Kecamatan di Kabupaten Garut, 2019–2022**  
**Number of Active UMKM by Subdistrict in Garut Regency, 2019–2022**



Catatan/Note: Sumber data tahun 2022 berasal dari pelaku usaha yang memiliki Nomor Induk Berusaha (NIB)  
Sumber/Source: Dinas Koperasi dan UMKM Kabupaten Garut



**Tabel**  
**Table** 9.1**Jumlah Koperasi Aktif Menurut Kecamatan di Kabupaten Garut, 2019–2022**  
**Number of Active Cooperative by Subdistrict in Garut Regency, 2019–2022**

Kecamatan Subdistrict	2019	2020	2021	2022
(1)	(3)	(4)	(5)	(6)
Cisewu	11	11	11	11
Caringin	13	16	16	18
Talegong	5	5	5	5
Bungbulang	19	23	24	24
Mekarmukti	7	8	8	8
Pamulihan	6	6	6	6
Pakenjeng	8	9	8	8
Cikelet	18	19	20	22
Pameungpeuk	28	29	28	28
Cibalong	19	19	20	22
Cisompet	8	8	9	10
Peundeuy	9	9	9	9
Singajaya	6	6	6	6
Cihurip	3	3	3	3
Cikajang	33	33	39	41
Banjarwangi	10	12	13	13
Cilawu	32	36	37	40
Bayongbong	31	35	34	36
Cigedug	14	15	16	16
Cisurupan	29	35	38	40
Sukaesmi	9	9	9	9

Lanjutan Tabel/*Continued Table* 9.1

Kecamatan <i>Subdistrict</i>	2019	2020	2021	2022
(1)	(3)	(4)	(5)	(6)
Samarang	23	23	23	25
Pasirwangi	15	15	17	17
Tarogong Kidul	130	138	138	149
Tarogong Kaler	57	59	63	67
Garut Kota	108	109	116	119
Karangpawitan	43	44	46	47
Wanaraja	21	21	22	21
Sucinaraja	2	3	3	4
Pangatikan	4	5	6	6
Sukawening	9	9	10	10
Karantengah	5	7	7	7
Banyuresmi	21	23	25	27
Leles	21	22	22	24
Leuwigoong	8	8	8	8
Cibatu	18	19	23	23
Kersamanah	6	6	6	6
Cibiuk	9	9	10	10
Kadungora	19	20	22	25
Blubur Limbangan	24	23	24	26
Selaawi	9	9	11	12
Malangbong	18	19	19	20
<b>Kabupaten Garut</b>	<b>888</b>	<b>937</b>	<b>980</b>	<b>1028</b>

Catatan/*Note*: ...Sumber/*Source*: Dinas Koperasi dan UMKM Kabupaten Garut

**Tabel**  
**Table** 9.2**Jumlah Koperasi Menurut Jenis Koperasi dan Kecamatan di Kabupaten Garut, 2022**  
**Number of Cooperative by Kind of Cooperative and Subdistrict in Garut Regency, 2022**

Kecamatan Subdistrict	Jenis Koperasi/ Kind of Cooperative					Jumlah Total
	Jasa	Pemesaran	Produsen	Konsumen	Simpan Pinjam	
(1)	(2)	(3)	(4)	(5)	(6)	(7)
Cisewu	-	-	2	16	2	20
Caringin	2	1	8	10	2	23
Talegong	-	-	3	13	2	18
Bungbulang	-	1	3	27	5	36
Mekarmukti	-	-	3	3	2	8
Pamulihan	-	-	1	7	-	8
Pakenjeng	-	-	6	18	-	24
Cikelet	-	2	6	20	1	29
Pameungpeuk	-	1	8	20	7	36
Cibalong	-	-	9	19	2	30
Cisompet	-	-	3	16	1	20
Peundeuy	-	-	2	11	2	15
Singajaya	-	-	2	11	-	13
Cihurip	-	-	1	3	-	4
Cikajang	-	1	11	44	1	57
Banjarwangi	-	1	3	17	-	21
Cilawu	1	2	7	42	8	60
Bayongbong	-	3	10	52	8	73
Cigedug	-	-	3	15	-	18
Cisurupan	-	1	10	39	1	51
Sukaresmi	-	-	3	12	-	15

Lanjutan Tabel/*Continued Table* 9.2

Kecamatan <i>Subdistrict</i>	Jenis Koperasi/ Kind of Cooperative					Jumlah <i>Total</i>
	Jasa	Pemesaran	Produsen	Konsumen	Simpan Pinjam	
(1)	(2)	(3)	(4)	(5)	(6)	(7)
Samarang	-	1	7	40	2	50
Pasirwangi	-	-	4	21	3	28
Tarogong Kidul	5	3	14	163	20	205
Tarogong Kaler	2	-	7	81	14	104
Garut Kota	1	1	16	136	24	178
Karangpawitan	-	-	7	52	19	78
Wanaraja	-	-	3	26	5	34
Sucinaraja	-	-	-	4	-	4
Pangatikan	-	-	1	9	1	11
Sukawening	-	-	2	20	2	24
Karangtengah	-	-	2	6	-	8
Banyuresmi	1	-	3	37	3	44
Leles	1	1	2	34	6	44
Luwigoong	-	-	1	10	1	12
Cibatu	-	1	1	26	2	30
Kersamanah	-	-	2	7	-	9
Cibiuk	-	-	2	12	1	15
Kadungora	-	2	9	36	5	52
Blubur Limbangan	-	1	2	33	8	44
Selaawi	1	-	2	11	1	15
Malangbong	-	2	3	26	3	34
<b>Kabupaten Garut</b>	<b>14</b>	<b>25</b>	<b>194</b>	<b>1205</b>	<b>164</b>	<b>1602</b>

Catatan/*Note*: ...

Sumber/*Source*: Dinas Koperasi dan UMKM Kabupaten Garut

**Tabel** 9.3  
**Table****Jumlah Koperasi Menurut Jenis Kelompok Koperasi dan Kecamatan di Kabupaten Garut, 2022**  
**Number of Cooperative by Group of Cooperative and Subdistrict in Garut Regency, 2022**

Kecamatan Subdistrict	Kelompok Koperasi/ Group of Cooperative					Jumlah Total
	KUD	KPRI	KOPKAR	KOPPAS	Lainnya Other	
(1)	(2)	(3)	(4)	(5)	(6)	(7)
Cisewu	1	1	-	-	18	20
Caringin	1	1	-	1	18	21
Talegong	1	1	-	-	16	18
Bungbulang	1	1	-	1	33	36
Mekarmukti	-	-	-	-	8	8
Pamulihan	1	1	1	-	5	8
Pakenjeng	1	1	-	-	22	24
Cikelet	1	1	1	-	24	27
Pameungpeuk	2	1	-	1	32	36
Cibalong	1	1	1	-	25	28
Cisompet	1	1	2	-	15	19
Peundeuy	1	1	-	-	13	15
Singajaya	1	1	-	-	11	13
Cihurip	-	1	-	-	3	4
Cikajang	1	1	5	1	47	55
Banjarwangi	1	-	-	1	19	21
Cilawu	1	3	4	1	48	57
Bayongbong	1	1	-	3	66	71
Cigedug	-	-	-	-	18	18
Cisurupan	1	1	-	-	47	49
Sukaesmi	-	1	-	-	14	15

Lanjutan Tabel/*Continued Table* 9.3

Kecamatan <i>Subdistrict</i>	Jenis Koperasi/ Kind of Cooperative					Jumlah <i>Total</i>
	KUD	KPRI	KOPKAR	KOPPAS	Lainnya <i>Other</i>	
(1)	(2)	(3)	(4)	(5)	(6)	(7)
Samarang	1	1	3	1	42	48
Pasirwangi	-	1	-	-	27	28
Tarogong Kidul	1	32	14	3	144	194
Tarogong Kaler	-	9	8	-	84	101
Garut Kota	1	17	21	2	133	174
Karangpawitan	1	3	1	-	72	77
Wanaraja	-	1	-	1	32	34
Sucinaraja	1	-	-	-	3	4
Pangatikan	-	-	-	-	11	11
Sukawening	1	1	-	-	22	24
Karangtengah	-	-	-	-	8	8
Banyuresmi	1	1	2	-	38	42
Leles	1	2	2	1	36	42
Leuwigoong	1	1	-	-	10	12
Cibatu	1	2	1	1	25	30
Kersamanah	1	1	-	-	7	9
Cibiuk	1	1	-	-	13	15
Kadungora	2	1	-	2	44	49
Blubur Limbangan	1	1	-	2	38	42
Selaawi	1	1	-	-	12	14
Malangbong	1	1	1	2	28	33
<b>Kabupaten Garut</b>	<b>35</b>	<b>97</b>	<b>67</b>	<b>24</b>	<b>1331</b>	<b>1554</b>

Catatan/*Note*: ...

Sumber/*Source*: Dinas Koperasi dan UMKM Kabupaten Garut

**Tabel 9.4**  
**Table**

**Keadaan Keuangan Koperasi Menurut Kecamatan di Kabupaten Garut, 2021 - 2022 (Juta)**  
**Cooperation Financial Position by Sub District in Garut Regency, 2021 - 2022 (Million)**

Kecamatan Subdistrict	2021			
	Modal sendiri/ Self Alone Capital	Modal Luar Oursial Capital	Volume Usaha/ Business Volume	SHU Profit
(1)	(2)	(3)	(4)	(5)
Cisewu	1 841 960	3 441 627	5 699 093	61 712
Caringin	2 020 099	1 909 439	3 354 682	295 372
Talegong	2 089 129	2 600 203	3 683 261	141 363
Bungbulang	7 633 566	5 146 007	9 275 761	566 711
Mekarmukti	317 530	1 737 684	1 937 382	65 542
Pamulihan	2 202 781	3 870 709	6 392 904	116 074
Pakenjeng	4 413 397	1 460 340	2 676 362	340 432
Cikelet	4 420 797	8 084 997	13 162 656	294 498
Pameungpeuk	3 779 164	3 427 567	6 783 093	115 755
Cibalong	6 544 492	7 950 683	60 363 732	554 763
Cisompet	3 176 096	1 555 033	11 432 133	344 597
Peundeuy	1 327 130	8 022 415	4 731 020	92 808
Singajaya	1 324 866	2 610 145	2 253 324	27 669
Cihurip	696 832	128 219	886 789	109 917
Cikajang	17 754 088	23 022 984	99 296 514	1 756 921
Banjarwangi	4 130 026	4 918 108	6 956 229	191 435
Cilawu	14 442 389	4 921 640	25 469 900	5 036 552
Bayongbong	23 440 869	17 507 619	75 802 764	1 919 561
Cigedug	811 355	111 091	1 550 306	102 654
Cisurupan	27 222 303	18 978 251	46 012 896	1 112 970
Sukaesmi	769 151	1 057 586	1 148 307	90 013

Lanjutan Tabel/*Continued Table 9.4*

Kecamatan <i>Subdistrict</i>	2021			
	Modal sendiri/ Self Alone Capital	Modal Luar Oursial Capital	Volume Usaha/ Business Volume	SHU Profit
(1)	(2)	(3)	(4)	
Samarang	19 859 228	36 138 307	58 597 099	2 792 058
Pasirwangi	4 831 890	24 376 379	25 296 957	612 540
Tarogong Kidul	82 690 349	56 633 746	124 902 544	6 705 811
Tarogong Kaler	20 456 124	18 547 612	36 541 395	2 169 663
Garut Kota	169 174 931	85 340 435	172 406 432	16 371 478
Karangpawitan	14 753 386	12 486 294	32 188 765	1 340 288
Wanaraja	2 988 316	4 881 108	8 634 322	298 818
Sucinaraja	213 275	188 984	421 653	14 628
Pangatikan	75 248	414 392	406 536	14 993
Sukawening	1 930 997	1 761 921	3 486 122	101 705
Karagtengah	124 544	331 156	201 818	10 843
Banyuresmi	2 070 105	4 780 602	7 568 325	371 442
Leles	3 493 301	3 455 258	7 762 542	257 793
Leuwigoong	2 912 075	707 319	4 930 438	78 834
Cibatu	8 267 567	8 638 228	16 117 237	540 379
Kersamanah	3 002 153	4 158 130	5 803 654	88 010
Cibiuk	1 046 105	2 056 760	1 653 353	30 301
Kadungora	5 131 377	4 495 499	10 494 285	351 402
Blubur Limbangan	6 730 956	5 655 683	12 369 155	453 542
Selaawi	3 939 705	3 137 994	7 427 838	91 003
Malangbong	3 357 666	2 988 749	6 389 055	142 461
<b>Kabupaten Garut</b>	<b>487 407 319</b>	<b>403 636 903</b>	<b>932 468 629</b>	<b>46 175 312</b>



Lanjutan Tabel/Continued Table 9.4

Kecamatan Subdistrict	2022			
	Modal sendiri/ Self Alone Capital	Modal Luar Oursial Capital	Volume Usaha/ Business Volume	SHU Profit
(1)	(2)	(3)	(4)	(5)
Cisewu	1 841 960	3 441 627	5 699 093	61 712
Caringin	2 029 386	1 920 424	3 359 557	290 372
Talegong	2 089 129	2 600 203	3 683 261	141 363
Bungbulang	6 590 128	3 808 315	10 089 806	647 243
Mekarmukti	737 916	1 713 342	1 975 232	67 292
Pamulihan	2 252 826	3 855 247	6 332 599	117 074
Pakenjeng	5 064 125	1 796 840	3 685 130	434 863
Cikelet	4 159 733	7 207 072	11 001 283	346 032
Pameungpeuk	3 805 342	3 393 067	6 518 093	139 653
Cibalong	6 058 050	7 185 420	19 492 922	540 120
Cisompet	3 162 421	1 570 020	11 469 120	351 553
Peundeuy	1 334 647	7 971 382	4 657 875	73 247
Singajaya	1 324 866	2 610 145	2 253 324	27 669
Cihurip	717 656	148 809	840 483	98 917
Cikajang	18 376 373	33 001 959	64 044 600	1 727 049
Banjarwangi	4 106 265	4 725 658	6 946 029	198 854
Cilawu	16 296 064	4 995 841	25 002 144	4 886 335
Bayongbong	28 017 711	18 389 351	37 731 697	1 610 482
Cigedug	800 663	214 153	1 653 847	118 765
Cisurupan	27 404 753	19 043 494	46 816 801	1 092 118
Sukaesmi	769 151	1 057 586	1 148 307	90 013

Lanjutan Tabel/Continued Table 9.4

Kecamatan Subdistrict	2022			
	Modal sendiri/ Self Alone Capital	Modal Luar Oursial Capital	Volume Usaha/ Business Volume	SHU Profit
(1)	(2)	(3)	(4)	
Samarang	20 051 406	36 064 953	57 058 649	2 791 692
Pasirwangi	4 642 699	22 262 326	19 818 342	591 255
Tarogong Kidul	120 277 004	61 174 307	153 796 236	8 643 673
Tarogong Kaler	22 290 578	19 090 418	38 069 141	1 922 573
Garut Kota	195 635 058	62 288 746	172 699 596	17 036 276
Karangpawitan	15 286 762	10 762 632	25 190 089	1 152 706
Wanaraja	2 803 859	4 869 068	8 561 282	295 232
Sucinaraja	532 799	321 866	713 074	30 145
Pangatikan	100 248	424 392	462 536	18 793
Sukawening	796 425	5 168 664	2 294 915	97 945
Karangtengah	124 544	331 156	201 818	10 843
Banyuresmi	2 082 665	4 793 892	7 597 895	374 842
Leles	3 274 277	2 297 884	5 856 869	257 800
Leuwigoong	2 970 191	670 204	3 987 665	78 185
Cibatu	8 255 811	8 688 626	13 707 769	525 190
Kersamanah	3 145 122	4 121 137	3 478 138	93 010
Cibiuk	1 078 605	2 058 760	1 704 353	32 701
Kadungora	5 223 955	4 410 249	10 491 107	344 769
Blubur Limbangan	7 227 679	5 738 062	10 946 998	472 821
Selaawi	4 380 669	2 748 720	6 147 088	94 582
Malangbong	3 357 666	2 988 749	6 389 055	142 461
<b>Kabupaten Garut</b>	<b>560 477 187</b>	<b>391 924 766</b>	<b>823 573 814</b>	<b>48 068 221</b>

**Tabel**  
**Table** 9.5**Jumlah Koperasi Unit Desa Tingkat Primer Menurut  
Kecamatan di Kabupaten Garut, 2021 - 2022**  
**Number of Primary Village Unit Cooperation by Sub District  
in Garut Regency, 2021 - 2022**

Kecamatan Subdistrict	2021				
	Koperasi Cooperative	Anggota Member	Kekayaan Asset (Juta/Million)	Volume Usaha Business Volume (Juta/Million)	SHU Profit (Juta/Million)
(1)	(2)	(3)	(4)	(5)	(6)
Cisewu	1	1 800	53 815	353 155	2 500
Caringin	1	361	1 571 475	950 000	1 000
Talegong	1	1 580	1 452 832	726 416	1 512
Bungbulang	1	2 905	3 736 779	1 046 594	20 233
Mekarmukti	-	-	-	-	-
Pamulihan	1	877	1 851 653	1 254 021	5 200
Pakenjeng	1	851	23 250	11 625	29
Cikelet	1	890	2 410 933	3 159 573	15 492
Pameungpeuk	2	2 132	2 213 096	1 498 028	4 990
Cibalong	1	2 376	2 768 873	3 005 762	11 249
Cisompet	1	1 269	1 673 131	4 473 767	12 202
Peundeuy	1	1 700	4 607 602	2 700 000	11 000
Singajaya	1	4 888	1 663 262	1 621 291	7 500
Cihurip	-	-	-	-	-
Cikajang	1	7 616	24 093 974	76 500 532	258 709
Banjarwangi	1	2 597	5 596 050	2 798 025	12 500
Cilawu	1	1 473	2 583	1 440 000	2 583
Bayongbong	1	2 117	19 024 378	47 256 543	843 101
Cigedug	-	-	-	-	-
Cisurupan	1	590	8 729 487	13 552 955	404 376
Sukaesmi	-	-	-	-	-

Lanjutan Tabel/Continued Table 9.5

Kecamatan Subdistrict	2021				
	Koperasi Cooperative	Anggota Member	Kekayaan Asset (Juta/Million)	Volume Usaha Business Volume (Juta/Million)	SHU Profit (Juta/Million)
(1)	(2)	(3)	(4)	(5)	(6)
Samarang	1	214	1 753 043	1 614 909	9 000
Pasirwangi	-	-	-	-	-
Tarogong Kidul	1	10 417	2 169 642	261 529	7 000
Tarogong Kaler	-	-	-	-	-
Garut Kota	1	92	35 248 461	838 801	11 824
Karangpawitan	1	469	1 554 733	1 120 432	5 995
Wanaraja	1	172	355 712	244 472	16 543
Sucinaraja	-	-	-	-	-
Pangatikan	-	-	-	-	-
Sukawening	1	3 445	326 048	445 000	8 500
Karangtengah	-	-	-	-	-
Banyuresmi	1	2 868	1 713 242	5 439	5 568
Leles	1	57	1 862 223	1 862 223	5 477
Leuwigoong	1	4 769	350 530	251 332	2 915
Cibatu	1	2 729	281 418	877 392	6 774
Kersamanah	1	879	235 162	1 918 240	2 500
Cibiuk	1	717	640 481	202 471	580
Kadungora	2	485	111 531	325 000	3 500
Blubur Limbangan	1	59	977 933	700 000	3 800
Selaawi	1	2 139	1 147 789	1 605 750	17 446
Malangbong	1	520	252 414	1 115 626	15 000
<b>Kabupaten Garut</b>	<b>35</b>	<b>66 053</b>	<b>130 453 535</b>	<b>175 736 903</b>	<b>1 736 598</b>

Lanjutan Tabel/Continued Table 9.5

Kecamatan Subdistrict	2022				
	Koperasi Cooperative	Anggota Member	Kekayaan Asset (Juta/Million)	Volume Usaha Business Volume (Juta/Million)	SHU Profit (Juta/Million)
(1)	(2)	(3)	(4)	(5)	(6)
Cisewu	1	1 800	53 815	353 155	2 500
Caringin	1	361	1 571 475	950 000	1 000
Talegong	1	1 580	1 452 832	726 416	1 512
Bungbulang	1	2 995	878 087	1 629 108	33 820
Mekarmukti	-	-	-	-	-
Pamulihan	1	877	1 851 653	1 254 021	5 200
Pakenjeng	1	851	23 250	11 625	29
Cikelet	1	847	1 260 000	854 000	62 000
Pameungpeuk	2	2 132	2 213 096	1 498 028	4 990
Cibalong	1	2 376	2 768 873	3 005 762	11 249
Cisompet	1	1 160	1 673 131	4 473 767	12 202
Peundeuy	1	1 700	4 607 602	2 700 000	11 000
Singajaya	1	4 888	1 663 262	1 621 291	7 500
Cihurip	-	-	-	-	-
Cikajang	1	7 837	34 438 256	41 006 792	251 561
Banjarwangi	1	2 597	5 596 050	2 798 025	12 500
Cilawu	1	1 473	2 583	1 440 000	2 583
Bayongbong	1	1 239	23 444 125	14 042 993	461 275
Cigedug	-	-	-	-	-
Cisurupan	1	590	8 729 487	13 552 955	404 376
Sukaresmi	-	-	-	-	-

Lanjutan Tabel/Continued Table 9.5

Kecamatan Subdistrict	2022				
	Koperasi Cooperative	Anggota Member	Kekayaan Asset (Juta/Million)	Volume Usaha Business Volume (Juta/Million)	SHU Profit (Juta/Million)
(1)	(2)	(3)	(4)		(7)
Samarang	1	212	1 800 363	92 831	10 000
Pasirwangi	-	-	-	-	-
Tarogong Kidul	1	52	2 162 195	137 300	5 000
Tarogong Kaler	-	-	-	-	-
Garut Kota	1	83	1 338 927	156 096	12 383
Karangpawitan	1	496	213 248	55 699	4 212
Wanaraja	-	-	-	-	-
Sucinaraja	1	189	371 354	127 969	3 707
Pangatikan	-	-	-	-	-
Sukawening	1	3 445	326 048	445 000	8 500
Karangtengah	-	-	-	-	-
Banyuresmi	1	2 868	1 713 242	5 439	5 568
Leles	1	20	496 957	24 881	5 000
Leuwigoong	1	4 769	350 530	251 332	2 915
Cibatu	1	2 718	227 338	34 263	-
Kersamanah	1	879	235 162	1 918 240	2 500
Cibiuk	1	717	640 481	202 471	580
Kadungora	2	485	111 531	325 000	3 500
Blubur Limbangan	1	59	977 933	700 000	3 800
Selaawi	1	1 954	1 199 479	325 000	21 025
Malangbong	1	520	252 414	1 115 626	15 000
<b>Kabupaten Garut</b>	<b>35</b>	<b>54 769</b>	<b>104 644 779</b>	<b>97 835 085</b>	<b>1 388 987</b>

Catatan/Note: ...

Sumber/Source: Dinas Koperasi dan UMKM Kabupaten Garut

**Tabel**  
**Table** 9.6**Jumlah Usaha Mikro Kecil dan Menengah (UMKM) Aktif Menurut Kecamatan di Kabupaten Garut, 2019–2022**  
**Number of Active UMKM by Subdistrict in Garut Regency, 2019–2022**

Kecamatan Subdistrict	2019	2020	2021	2022
(1)	(3)	(4)	(5)	(6)
Cisewu	-	-	2 802	278
Caringin	-	-	3 920	282
Talegong	-	-	2 160	232
Bungbulang	-	-	8 211	801
Mekarmukti	-	-	3 556	132
Pamulihan	-	-	2 748	206
Pakenjeng	-	-	5 913	671
Cikelet	-	-	4 039	477
Pameungpeuk	-	-	7 244	770
Cibalong	-	-	5 212	687
Cisompet	-	-	5 439	385
Peundeuy	-	-	2 288	226
Singajaya	-	-	4 701	541
Cihurip	-	-	2 783	143
Cikajang	-	-	12 553	1 057
Banjarwangi	-	-	4 743	1 124
Cilawu	-	-	15 553	1 511
Bayongbong	-	-	16 173	1 343
Cigedug	-	-	4 646	481
Cisurupan	-	-	8 910	1 103
Sukaesmi	-	-	5 626	485

Lanjutan Tabel/*Continued Table* 9.6

Kecamatan Subdistrict	2019	2020	2021	2022
(1)	(3)	(4)	(5)	(6)
Samarang	-	-	12 127	1 713
Pasirwangi	-	-	8 558	656
Tarogong Kidul	-	-	22 611	3 014
Tarogong Kaler	-	-	13 703	1 522
Garut Kota	-	-	27 134	3 626
Karangpawitan	-	-	26 529	3 375
Wanaraja	-	-	10 852	575
Sucinaraja	-	-	6 239	354
Pangatikan	-	-	10 434	348
Sukawening	-	-	9 765	451
Karangtengah	-	-	1 800	121
Banyuresmi	-	-	14 110	1 587
Leles	-	-	8 852	695
Leuwigoong	-	-	5 528	528
Cibatu	-	-	7 171	849
Kersamanah	-	-	3 961	414
Cibiuk	-	-	3 134	353
Kadungora	-	-	10 810	999
Blubur Limbangan	-	-	9 095	2 569
Selaawi	-	-	3 637	406
Malangbong	-	-	13 123	1 282
<b>Kabupaten Garut</b>	<b>-</b>	<b>-</b>	<b>358 393</b>	<b>38 372</b>

Catatan/*Note*: Sumber data tahun 2022 berasal dari pelaku usaha yang memiliki Nomor Induk Berusaha (NIB)  
 Sumber/*Source*: Dinas Koperasi dan UMKM Kabupaten Garut



**Tabel** 9.7  
**Table**

**Jumlah Usaha Mikro Kecil dan Menengah (UMKM)  
Menurut Jenisnya dan Kecamatan di Kabupaten Garut,  
2022**  
*Number of UMKM by Kind of Enterprises and Subdistrict in  
Garut Regency, 2022*

Kecamatan Subdistrict	Jenis UMKM/ Kind of Enterprises			
	Mikro Mikro	Kecil Small	Menengah Medium	Jumlah Total
(1)	(2)	(3)	(4)	(5)
Cisewu	288	3	-	291
Caringin	288	4	-	292
Talegong	238	-	-	238
Bungbulang	814	9	-	823
Mekarmukti	127	8	-	135
Pamulihan	208	4	-	212
Pakenjeng	670	9	-	679
Cikelet	477	24	-	501
Pameungpeuk	773	15	-	788
Cibalong	687	11	-	698
Cisompet	387	5	-	392
Peundeuy	234	3	-	237
Singajaya	557	8	-	565
Cihurip	149	21	-	170
Cikajang	1,098	15	-	1,113
Banjarwangi	1,136	11	-	1,147
Cilawu	1,536	26	-	1,562
Bayongbong	1,381	41	-	1,422
Cigedug	486	4	-	490
Cisurupan	1,108	18	-	1,126
Sukaesmi	478	10	-	488

Lanjutan Tabel/Continued Table 9.7

Kecamatan Subdistrict	Jenis UMKM / Kind of Enterprises			
	Mikro Mikro	Kecil Small	Menengah Medium	Jumlah Total
(1)	(2)	(3)	(4)	(5)
Samarang	1,723	18	-	1,741
Pasirwangi	666	13	-	679
Tarogong Kidul	3,012	187	-	3,199
Tarogong Kaler	1,551	74	-	1,625
Garut Kota	3,634	127	-	3,761
Karangpawitan	3,402	82	-	3,484
Wanaraja	577	20	-	597
Sucinaraja	360	8	-	368
Pangatikan	348	18	-	366
Sukawening	494	6	-	500
Karangtengah	123	4	-	127
Banyuresmi	1,607	25	-	1,632
Leles	692	34	-	726
Leuwigoong	535	12	-	547
Cibatu	882	26	-	908
Kersamanah	426	3	-	429
Cibiuk	358	5	-	363
Kadungora	1,027	26	-	1,053
Blubur Limbangan	2,608	29	-	2,637
Selaawi	408	13	-	421
Malangbong	1,381	10	-	1,391
<b>Kabupaten Garut</b>	<b>38 934</b>	<b>989</b>	<b>-</b>	<b>39 923</b>

Catatan/Note: Sumber data tahun 2022 berasal dari pelaku usaha yang memiliki Nomor Induk Berusaha (NIB)  
 Sumber/Source: Dinas Koperasi dan UMKM Kabupaten Garut

**Tabel**  
**Table 9.8****Indeks Harga Konsumen per Bulan Menurut Kelompok Pengeluaran (2020=100) di Kabupaten Garut, 2022**  
**Consumer Price Index per Month by Expenditure Group (2020=100) in Garut Regency, 2022**

<b>Bulan</b> <b>Month</b>	<b>Makanan, Minuman dan</b> <b>Tembakau</b> <b>Food, Beverages and</b> <b>Tobacco</b>	<b>Pakaian dan Alas Kaki</b> <b>Clothing and Footwear</b>	<b>Perumahan, Air, Listrik,</b> <b>dan Bahan Bakar Rumah</b> <b>Tangga</b> <b>Housing, Water,</b> <b>Electricity, and Household</b> <b>Fuels</b>
(1)	(2)	(3)	(4)
Januari/January	...	...	...
Februari/February	...	...	...
Maret/March	...	...	...
April/April	...	...	...
Mei/May	...	...	...
Juni/June	...	...	...
Juli/July	...	...	...
Agustus/August	...	...	...
September/September	...	...	...
Oktober/October	...	...	...
November/November	...	...	...
Desember/December	...	...	...
<b>2022</b>	...	...	...

Lanjutan Tabel/*Continued Table* 9.8

<b>Bulan</b> <i>Month</i>	<b>Perlengkapan, Peralatan, dan Pemeliharaan Rutin Rumah Tangga</b> <i>Furnishing, Household Equipment and Routine Household Maintenance</i>	<b>Kesehatan</b> <i>Health</i>	<b>Transportasi</b> <i>Transport</i>
(1)	(5)	(6)	(7)
Januari/ <i>January</i>	...	...	...
Februari/ <i>February</i>	...	...	...
Maret/ <i>March</i>	...	...	...
April/ <i>April</i>	...	...	...
Mei/ <i>May</i>	...	...	...
Juni/ <i>June</i>	...	...	...
Juli/ <i>July</i>	...	...	...
Agustus/ <i>August</i>	...	...	...
September/ <i>September</i>	...	...	...
Oktober/ <i>October</i>	...	...	...
November/ <i>November</i>	...	...	...
Desember/ <i>December</i>	...	...	...
<b>2022</b>	...	...	...

Lanjutan Tabel/Continued Table 9.8

Bulan Month	Informasi, Komunikasi, dan Jasa Keuangan Information, Communication and Financial Services	Rekreasi, Olahraga, dan Budaya Recreation, Sport, and Culture	Pendidikan Education
(1)	(8)	(9)	(10)
Januari/January	...	...	...
Februari/February	...	...	...
Maret/March	...	...	...
April/April	...	...	...
Mei/May	...	...	...
Juni/June	...	...	...
Juli/July	...	...	...
Agustus/August	...	...	...
September/September	...	...	...
Oktober/October	...	...	...
November/November	...	...	...
Desember/December	...	...	...
<b>2022</b>	...	...	...

Lanjutan Tabel/*Continued Table* 9.8

Bulan <i>Month</i>	Penyediaan Makanan dan Minuman/Restoran <i>Food and Beverage Services/Restaurant</i>	Perawatan Pribadi dan Jasa Lainnya <i>Personal Care and Other Services</i>	Umum General
(1)	(11)	(12)	(13)
Januari/ <i>January</i>	...	...	...
Februari/ <i>February</i>	...	...	...
Maret/ <i>March</i>	...	...	...
April/ <i>April</i>	...	...	...
Mei/ <i>May</i>	...	...	...
Juni/ <i>June</i>	...	...	...
Juli/ <i>July</i>	...	...	...
Agustus/ <i>August</i>	...	...	...
September/ <i>September</i>	...	...	...
Oktober/ <i>October</i>	...	...	...
November/ <i>November</i>	...	...	...
Desember/ <i>December</i>	...	...	...
<b>2022</b>	...	...	...

Catatan/*Note*: Kabupaten Garut tidak termasuk dalam Kota IHK

Sumber/*Source*: BPS, Survei Harga Konsumen/*BPS-Statistics Indonesia, Consumer Price Survey*

**Tabel**  
**Table 9.9****Laju Inflasi Bulanan Menurut Kelompok Pengeluaran  
(2020=100) di Kabupaten Garut, 2022**  
**Monthly Inflation Rate by Expenditure Group (2020=100) in  
Garut Regency, 2022**

<b>Bulan Month</b>	<b>Makanan, Minuman dan Tembakau Food, Beverages and Tobacco</b>	<b>Pakaian dan Alas Kaki Clothing and Footwear</b>	<b>Perumahan, Air, Listrik, dan Bahan Bakar Rumah Tangga Housing, Water, Electricity, and Household Fuels</b>
(1)	(2)	(3)	(4)
Januari/January	...	...	...
Februari/February	...	...	...
Maret/March	...	...	...
April/April	...	...	...
Mei/May	...	...	...
Juni/June	...	...	...
Juli/July	...	...	...
Agustus/August	...	...	...
September/September	...	...	...
Oktober/October	...	...	...
November/November	...	...	...
Desember/December	...	...	...
<b>2022</b>	...	...	...

Lanjutan Tabel/Continued Table 9.9

<b>Bulan Month</b>	<b>Perlengkapan, Peralatan, dan Pemeliharaan Rutin Rumah Tangga Furnishing, Household Equipment and Routine Household Maintenance</b>	<b>Kesehatan Health</b>	<b>Transportasi Transport</b>
(1)	(5)	(6)	(7)
Januari/January	...	...	...
Februari/February	...	...	...
Maret/March	...	...	...
April/April	...	...	...
Mei/May	...	...	...
Juni/June	...	...	...
Juli/July	...	...	...
Agustus/August	...	...	...
September/September	...	...	...
Oktober/October	...	...	...
November/November	...	...	...
Desember/December	...	...	...
<b>2022</b>	...	...	...



Lanjutan Tabel/Continued Table 9.9

Bulan Month	Informasi, Komunikasi, dan Jasa Keuangan Information, Communication and Financial Services	Rekreasi, Olahraga, dan Budaya Recreation, Sport, and Culture	Pendidikan Education
(1)	(8)	(9)	(10)
Januari/January	...	...	...
Februari/February	...	...	...
Maret/March	...	...	...
April/April	...	...	...
Mei/May	...	...	...
Juni/June	...	...	...
Juli/July	...	...	...
Agustus/August	...	...	...
September/September	...	...	...
Oktober/October	...	...	...
November/November	...	...	...
Desember/December	...	...	...
<b>2022</b>	...	...	...

Lanjutan Tabel/Continued Table 9.9

<b>Bulan Month</b>	<b>Penyediaan Makanan dan Minuman/Restoran Food and Beverage Services/Restaurant</b>	<b>Perawatan Pribadi dan Jasa Lainnya Personal Care and Other Services</b>	<b>Umum General</b>
(1)	(11)	(12)	(13)
Januari/January	...	...	...
Februari/February	...	...	...
Maret/March	...	...	...
April/April	...	...	...
Mei/May	...	...	...
Juni/June	...	...	...
Juli/July	...	...	...
Agustus/August	...	...	...
September/September	...	...	...
Oktober/October	...	...	...
November/November	...	...	...
Desember/December	...	...	...
<b>2022</b>	...	...	...

Catatan/Note: Kabupaten Garut tidak termasuk dalam Kota IHK

Sumber/Source: BPS, Survei Harga Konsumen/BPS-Statistics Indonesia, Consumer Price Survey





## PENGELUARAN PENDUDUK

### POPULATION EXPENDITURE

#### RATA-RATA PENGELUARAN PER KAPITA SEBULAN MENURUT KELOMPOK KOMODITAS (RUPIAH)



**ROKOK/CIGARETTES**

**89 632**



**PADI-PADIAN/CEREALS**

**76 899**



**DAGING/MEAT**


**31 260**



**SAYUR-SAYURAN/VEGETABLES**

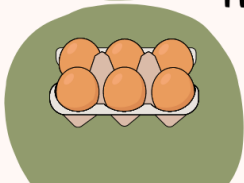
**29 439**

**IKAN/UDANG/PUMI/KERANG/FISH/SHRIMP/COMMON SQUID/SHELLS**



**28 446**

**TELUR DAN SUSU/EGGS AND MILK**



**26 246**





**PENJELASAN TEKNIS**

**TECHNICAL NOTES**

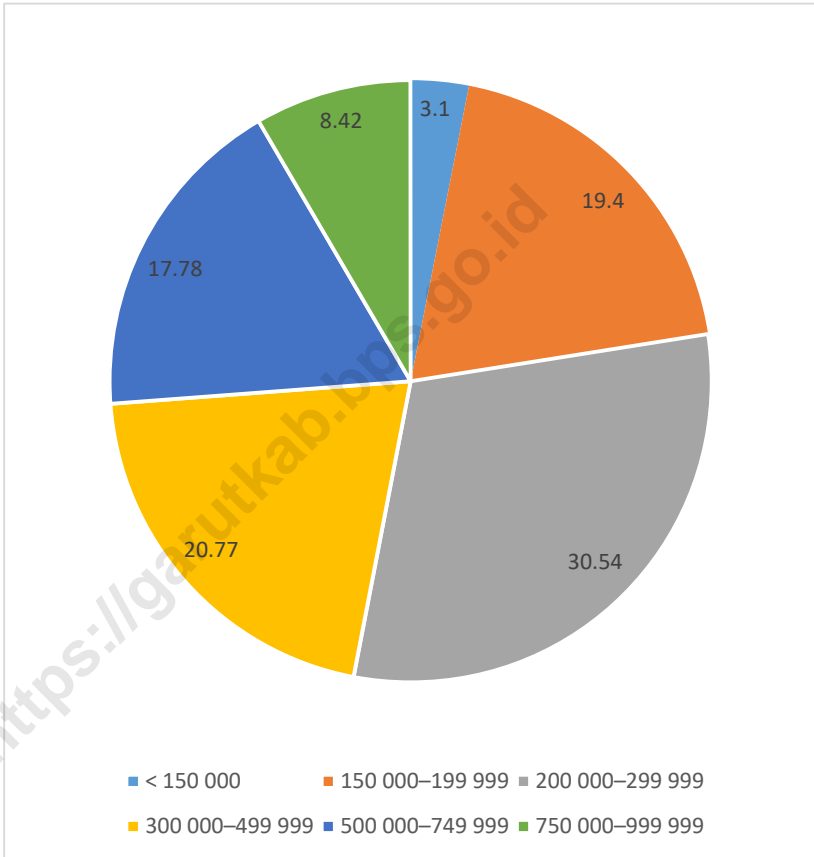
1. Kegiatan pengumpulan data sosial dan ekonomi dilaksanakan secara rutin oleh BPS melalui Survei Sosial Ekonomi Nasional (Susenas).
2. Sejak 2012 sampai dengan 2015, pengumpulan data Susenas konsumsi pengeluaran rumah tangga dilaksanakan secara triwulanan. Mulai tahun 2016 dilaksanakan dua kali dalam setahun, yaitu pada bulan Maret dan September.
3. Data hasil pencacahan Susenas Maret dapat disajikan untuk tingkat nasional, provinsi, dan kabupaten/kota, sedangkan untuk Susenas September hanya dapat disajikan untuk tingkat nasional dan provinsi.
4. Data konsumsi/pengeluaran yang dikumpulkan pada Susenas Maret dibagi menjadi dua kelompok, yaitu makanan dan bukan makanan. Jumlah komoditas makanan sebanyak 174 komoditas. Pengumpulan data kelompok makanan meliputi banyaknya komoditas yang dikonsumsi beserta nilai pengeluarannya.
5. Pengeluaran rata-rata per kapita adalah biaya yang dikeluarkan untuk konsumsi semua anggota rumah tangga selama sebulan baik yang berasal dari pembelian, pemberian maupun produksi sendiri dibagi dengan banyaknya

1. *Socioeconomic data collection activities are carried out regularly by the BPS-Statistics Indonesia through the National Socioeconomic Survey (Susenas).*
2. *Since 2012 to 2015, Susenas data collection of household consumption/expenditure waqs conducted quarterly. Starting in 2016, collecting of data Susenas carry out twice a year, in Marc and September.*
3. *The result from Susenas data collection in Marc can be presented on national, provincial, and regency/municipal level estimates, while in September can be disseminated only for the national and provincial. levels.*
4. *The consumption and expenditure data collected of Susenas on March are devided into two groups, namely food and non-food. The number of food commodity are 174 commodities. The food group data collection includes quantity and value of commodities consumed.*
5. *Per capita Average Expenditure is the cost spent for all household members consumption during the month, whether from purchasing, giving or own production, divided by the number of household members in the household.*
6. *Data collection on most of non-food groups covers only the value of expenditures consumed except for certain commodities which are*

- anggota rumah tangga dalam rumah tangga tersebut.
6. Pengumpulan data ada sebagian besar kelompok bukan makanan hanya mencakup nilai pengeluaran barang yang dikonsumsi, kecuali beberapa jenis barang tertentu juga dikumpulkan kuantitasnya, seperti listrik, air, gas, dan bahan bakar minyak (BBM).
  7. Referensi waktu survei yang digunakan adalah selama seminggu terakhir untuk konsumsi makanan, dan sebulan atau setahun terakhir untuk konsumsi bukan makanan.
- also collected for its quantity, such as the use of electricity, water, gas, and fuel oli.*
7. *The survey time reference period is previous week before enumeration date for food consumption, and last month or last year for non-food consumption.*

**Gambar 10.1**  
**Figures**

**Persentase Penduduk Menurut Golongan Pengeluaran Per Kapita Sebulan di Kabupaten Garut, 2022**  
*Percentage of Population by Per Capita Spending Group a Month in Garut Regency, 2022*



Catatan/Note: ...

Sumber/Source: BPS, Survei Sosial Ekonomi Nasional (Susenas) Maret/BPS-Statistics Indonesia, National Socioeconomic Survey March



**Tabel**  
**Table** 10.1**Rata-rata Pengeluaran per Kapita Sebulan Menurut  
Kelompok Komoditas (rupiah) di Kabupaten Garut, 2021  
dan 2022**  
*Monthly Average Expenditure per Capita by Commodity  
Group (rupiahs) in Garut Regency, 2021 and 2022*

<b>Kelompok Komoditas/Commodity Group</b>	<b>2021</b>	<b>2022</b>
(1)	(2)	(3)
<b>Makanan/Food</b>		
Padi-padian/ <i>Cereals</i>	80 861,15	76 899
Umbi-umbian/ <i>Tubers</i>	6 127,10	6 119
Ikan/udang/cumi/kerang/ <i>Fish/shrimp/common squid/shells</i>	25 859,63	28 446
Daging/ <i>Meat</i>	26 300,00	31 260
Telur dan susu/ <i>Eggs and milk</i>	24 151,71	26 246
Sayur-sayuran/ <i>Vegetables</i>	31 402,77	29 439
Kacang-kacangan/ <i>Legumes</i>	13 399,03	12 364
Buah-buahan/ <i>Fruits</i>	15 473,74	19 763
Minyak dan kelapa/ <i>Oil and coconut</i>	15 135,25	16 816
Bahan minuman/ <i>Beverage stuffs</i>	19 291,85	20 614
Bumbu-bumbuan/ <i>Spices</i>	9 295,85	11 516
Konsumsi lainnya/ <i>Miscellaneous food items</i>	11 873,98	13 894
Makanan dan minuman jadi/ <i>Prepared food and beverages</i>	141 770,79	139 203
Rokok/ <i>Cigarettes</i>	83 043,89	89 632
<b>Jumlah makanan/Total food</b>	<b>503 986,73</b>	<b>522 212</b>
<b>Bukan makanan/Non-food</b>		
Perumahan dan fasilitas rumah tangga/ <i>Housing and household facilities</i>	171 199,47	166,153
Aneka komoditas dan jasa/ <i>Goods and services</i>	77 408,83	93,383
Pakaian, alas kaki, dan tutup kepala/ <i>Clothing, footwear, and headgear</i>	25 399,38	24,718
Komoditas tahan lama/ <i>Durable goods</i>	20 470,74	21,650
Pajak, pungutan, dan asuransi/ <i>Taxes and insurance</i>	17 038,01	20,889
Keperluan pesta dan upacara/kenduri/ <i>Parties and ceremonies</i>	15 599,12	9,073
<b>Jumlah bukan makanan/Total non-food</b>	<b>327 115,56</b>	<b>335,866</b>
<b>Jumlah/Total</b>	<b>831 102,30</b>	<b>858 078</b>

Catatan/Note: ...

Sumber/Source: BPS, Survei Sosial Ekonomi Nasional (Susenas) Maret/BPS-Statistics Indonesia, National Socioeconomic Survey March

**Tabel**  
**Table** 10.2

**Persentase Pengeluaran per Kapita Sebulan Menurut Kelompok Komoditas di Kabupaten Garut, 2021 dan 2022**  
**Percentage of Monthly Expenditure per Capita by Commodity Group in Garut Regency, 2021 and 2022**

<b>Kelompok Komoditas/Commodity Group</b>	<b>2021</b>	<b>2022</b>
(1)	(2)	(3)
<b>Makanan/Food</b>		
Padi-padian/ <i>Cereals</i>	9,73	8.96
Umbi-umbian/ <i>Tubers</i>	0,74	0.71
Ikan/udang/cumi/kerang/ <i>Fish/shrimp/common squid/shells</i>	3,11	3.32
Daging/ <i>Meat</i>	3,16	3.64
Telur dan susu/ <i>Eggs and milk</i>	2,91	3.06
Sayur-sayuran/ <i>Vegetables</i>	3,78	3.43
Kacang-kacangan/ <i>Legumes</i>	1,61	1.44
Buah-buahan/ <i>Fruits</i>	1,86	2.30
Minyak dan kelapa/ <i>Oil and coconut</i>	1,82	1.96
Bahan minuman/ <i>Beverage stuffs</i>	2,32	2.40
Bumbu-bumbuan/ <i>Spices</i>	1,12	1.34
Konsumsi lainnya/ <i>Miscellaneous food items</i>	1,43	1.62
Makanan dan minuman jadi/ <i>Prepared food and beverages</i>	17,06	16.22
Rokok/ <i>Cigarettes</i>	9,99	10.45
<b>Jumlah makanan/Total food</b>	<b>60,64</b>	<b>60.86</b>
<b>Bukan makanan/Non-food</b>		
Perumahan dan fasilitas rumah tangga/ <i>Housing and household facilities</i>	20,60	19.36
Aneka komoditas dan jasa/ <i>Goods and services</i>	9,31	10.88
Pakaian, alas kaki, dan tutup kepala/ <i>Clothing, footwear, and headgear</i>	3,06	2.88
Komoditas tahan lama/ <i>Durable goods</i>	2,46	2.52
Pajak, pungutan, dan asuransi/ <i>Taxes and insurance</i>	2,05	2.43
Keperluan pesta dan upacara/kenduri/ <i>Parties and ceremonies</i>	1,88	1.06
<b>Jumlah bukan makanan/Total non-food</b>	<b>39,36</b>	<b>39.14</b>
<b>Jumlah/Total</b>	<b>100,00</b>	<b>100,00</b>

Catatan/Note: ...

Sumber/Source: BPS, Survei Sosial Ekonomi Nasional (Susenas) Maret/BPS-Statistics Indonesia, National Socioeconomic Survey March

**Tabel**  
**Table** 10.3**Persentase Penduduk Menurut Golongan Pengeluaran Per Kapita Sebulan di Kabupaten Garut, 2022**  
**Percentage of Population by Per Capita Spending Group a Month in Garut Regency, 2022**

<b>Golongan Pengeluaran</b> <b>Spending Group</b> <b>(Rp)</b>	<b>Persentase Penduduk</b> <b>Percentage of Population</b>
(1)	(3)
< 150 000	-
150 000–199 999	-
200 000–299 999	3,10
300 000–499 999	19,40
500 000–749 999	30,54
750 000–999 999	20,77
1 000 000–1 499 999	17,78
> 1 500 000	8,42
<b>Jumlah/Total</b>	<b>100,00</b>

Catatan/Note: ...

Sumber/Source: BPS, Survei Sosial Ekonomi Nasional (Susenas) Maret/BPS-Statistics Indonesia, National Socioeconomic Survey March

# BAB CHAPTER 11



## PERDAGANGAN TRADE

### JUMLAH SARANA PERDAGANGAN MENURUT JENISNYA DI KABUPATEN GARUT

#### PASAR/MARKET



89

#### TOKO/STORE



SWALAYAN

5

MINIMARKET

298

#### KIOS PASAR



10 063

#### WARUNG



2 567



**PENJELASAN TEKNIS**

1. Perdagangan adalah kegiatan tukar menukar barang atau jasa atau keduanya yang berdasarkan kesepakatan bersama.
2. Pasar adalah tempat bertemunya penjual dan pembeli.
3. Kios adalah bangunan permanen yang beratap dan dipisahkan satu dengan yang lainnya dengan pemisah yang digunakan untuk usaha berjualan.

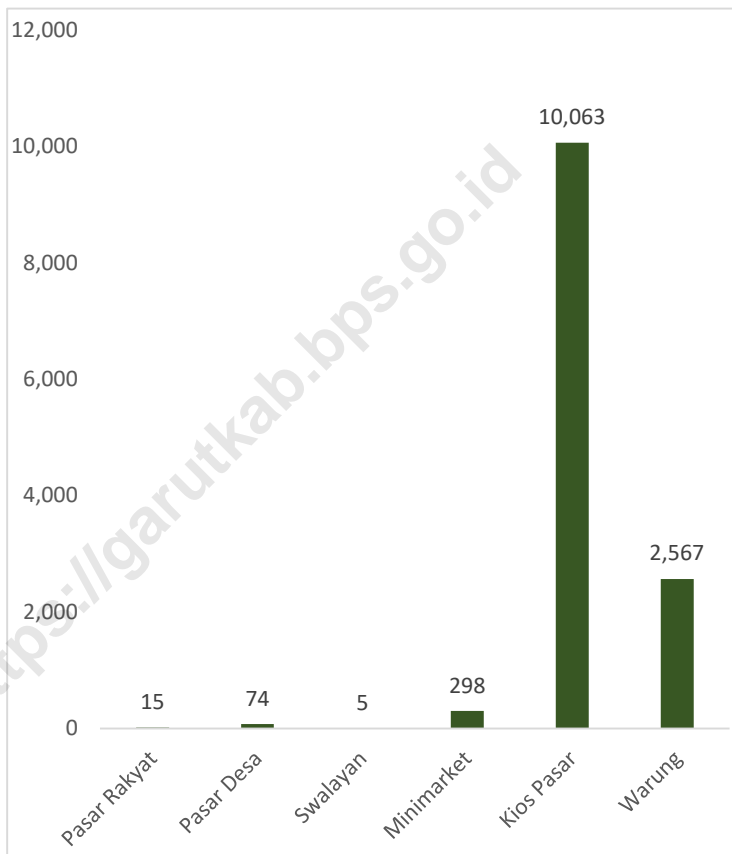
**TECHNICAL NOTES**

1. *Trade is the activity of exchanging goods or services or both based on mutual agreement.*
2. *The market is a meeting place for sellers and buyers.*
3. *The stall is a permanent building in a market that has a roof and is separated from one another by a separator which is used for businesses selling.*

<https://garutkab.bps.go.id>

**Gambar** 11.1  
**Figures**

**Jumlah Sarana Perdagangan Menurut Jenisnya di Kabupaten Garut, 2022**  
**Number of Trading Facilities by Type of Facility in Garut Regency, 2022**



Catatan/Note: ...

Sumber/Source: Dinas Perdagangan Perindustrian Energi dan Sumber Daya Mineral Kabupaten Garut

**Tabel**  
**Table** 11.1

**Jumlah Sarana Perdagangan Menurut Jenisnya di  
Kabupaten Garut, 2019–2022**  
**Number of Trading Facilities by Type of Facility in Garut  
Regency, 2019–2022**

<b>Jenis Sarana Perdagangan</b> <b>Type of Trading Facilities</b>	<b>2019</b>	<b>2020</b>	<b>2021</b>	<b>2021</b>
(1)	(2)	(3)	(4)	(5)
1. Pasar/Market				
- Pasar Rakyat	15	15	15	15
- Pasar Desa	70	74	74	74
2. Toko/Store				
- Swalayan	5	5	5	5
- Minimarket	246	258	298	298
3. Kios Pasar	12 974	12 974	10 063	10 063
4. Warung	2 549	2 567	2 567	2 567
<b>Jumlah/Total</b>	<b>15 859</b>	<b>15 893</b>	<b>15 933</b>	<b>13 022</b>

Catatan/Note: ...

Sumber/Source: Dinas Perdagangan Perindustrian Energi dan Sumber Daya Mineral Kabupaten Garut





BAB  
CHAPTER

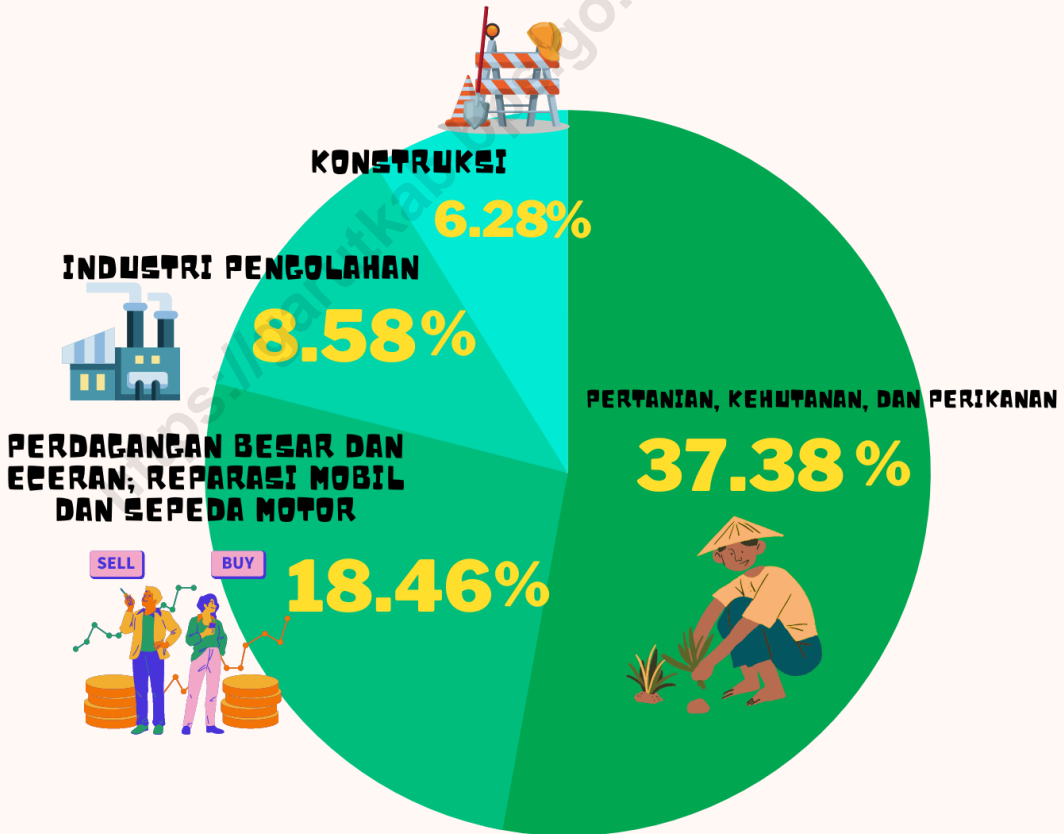
# 12



## SISTEM NERACA REGIONAL

SYSTEM OF REGIONAL ACCOUNTS

### 4 SEKTOR PENYUMBANG TERBESAR PDRB KABUPATEN GARUT 2022





**PENJELASAN TEKNIS**

1. Penghitungan statistik neraca nasional mengikuti buku petunjuk yang diterbitkan oleh Perserikatan Bangsa B a n g s a (PBB) dikenal sebagai Sistem Neraca Nasional (SNN). SNN adalah rekomendasi internasional tentang bagaimana menyusun ukuran aktivitas ekonomi yang sesuai dengan standar neraca baku yang didasarkan pada prinsip-prinsip e k o n o m i . Rekomendasi yang dimaksud dinyatakan dalam sekumpulan konsep, definisi, klasifikasi, dan aturan neraca yang disepakati secara internasional dalam mengukur indikator tertentu seperti Produk Domestik Bruto (PDB). Salah satu bentuk adaptasi pencatatan statistik nasional adalah melakukan perubahan tahun dasar PDB Indonesia dari tahun 2000 ke 2010.
2. Produk Domestik Bruto pada tingkat nasional serta Produk Domestik Regional Bruto (PDRB) pada tingkat regional menggambarkan kemampuan suatu wilayah untuk menciptakan nilai tambah pada suatu waktu tertentu. Untuk menyusun PDRB digunakan 2 pendekatan, yaitu lapangan usaha dan pengeluaran. Keduanya menyajikan komposisi data nilai tambah dirinci menurut sumber kegiatan ekonomi (lapangan usaha) dan menurut

**TECHNICAL NOTES**

1. *The method used to estimate national accounts statistics is based on the standard guidelines formed by United Nation known as System of National Accounts (SNA). SNA is the internationally agreed standard set of recommendations on how to compile measures of economic activity in accordance with strict accounting conventions based on economic principles. The recommendations are expressed in term of a set of concepts, definitions, classifications and accounting rules that comprise the internationally agreed standard for measuring indicators such as Gross Domestic Product (GDP). One of the improvement in the national statistical system is to rebase GDP form base year 2000 to 2010.*
2. *The basic measure of the value added arising from economic activity is known as Gross Domestic Product at the national level and Gross Regional Domestic Product (GRDP) at the regional level (provinces/regencies/municipalities). To compile these statistics, two approaches have been used, i.e. "production approach" and "expenditure approach". The first approach is to measure value added produced by various kinds of economic activities, while the second approach is to measure final uses of the country's*

komponen penggunaannya. PDRB dari sisi lapangan usaha merupakan penjumlahan seluruh komponen nilai tambah bruto yang mampu diciptakan oleh seluruh kategori kegiatan ekonomi atas berbagai aktivitas produksinya. Sedangkan dari sisi pengeluaran menjelaskan tentang penggunaan dari nilai tambah tersebut.

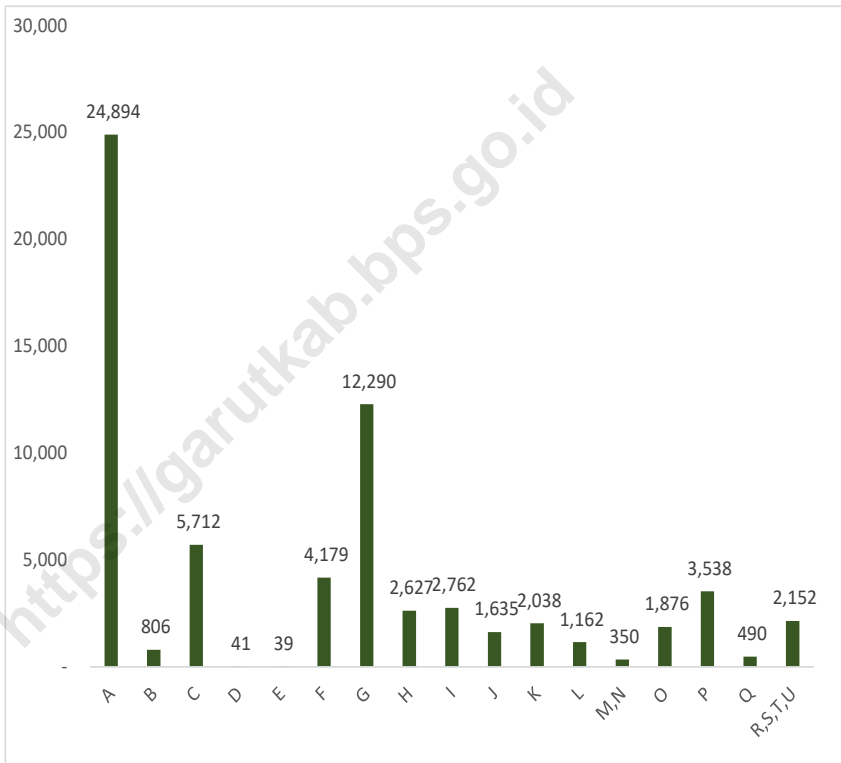
3. PDRB maupun agregat turunannya disajikan dalam 2 (dua) versi penilaian, yaitu atas dasar "harga berlaku" dan atas dasar "harga konstan". Disebut sebagai harga berlaku karena seluruh agregat dinilai dengan menggunakan harga pada tahun berjalan, sedangkan harga konstan penilaiannya didasarkan kepada harga satu tahun dasar tertentu, dalam publikasi ini digunakan harga tahun 2010.
4. Laju pertumbuhan PDRB diperoleh dari perhitungan PDRB atas dasar harga konstan. Diperoleh dengan cara mengurangi nilai PDRB pada tahun ke-n terhadap nilai pada tahun ke n-1 (tahun sebelumnya), dibagi dengan nilai pada tahun ke n-1, dikalikan dengan 100 persen. Laju pertumbuhan menunjukkan perkembangan agregat pendapatan dari satu waktu tertentu terhadap waktu sebelumnya.

*output. In other words, GDP/GRDP is the sum of total value added produced by all economic industries (activities) and the way of using it.*

3. *GRDP and its aggregations are presented in two forms: at current market prices and at constant base year market prices. In presenting current market prices, all aggregates are valued at current market prices, while base year constant market prices are shown by valuing all aggregates at fixed base year prices. Year of 2010 is used as the base year in this publication.*
4. *Growth rate of Gross Regional Domestic Product is derived from GRDP at constant market prices. It is obtained by subtracting the value of GRDP year n with the value of GRDP year n-1, divided by the value of GRDP year n-1 then multiplied by 100 percent. The growth rate of GRDP explains the income growth during the given period.*

**Gambar** 12.1  
**Figures**

**Produk Domestik Regional Bruto Atas Dasar Harga Berlaku Menurut Lapangan Usaha di Kabupaten Garut (miliar rupiah), 2022**  
**Gross Regional Domestic Product at Current Market Prices by Industry in Garut Regency (billion rupiahs), 2022**



Catatan/Note: \* Angka Sementara, \*\* Angka Sangat Sementara  
Perbedaan antara jumlah PDRB 34 Provinsi dan PDB Indonesia antara lain disebabkan oleh diskrepansi statistik.  
The difference between the total of GRDP of 34 Provinces and the GDP of Indonesia due to the statistical discrepancies.  
Data 2021: Preliminary figures  
Data 2022: Very Preliminary figures

Sumber/Source: BPS, berbagai sensus, survei dan sumber lain/BPS-Statistics Indonesia, various census, survey, and other sources

**Tabel** 12.1. **Produk Domestik Regional Bruto Atas Dasar Harga Berlaku Menurut Lapangan Usaha di Kabupaten Garut (miliar rupiah), 2018–2022**  
**Gross Regional Domestic Product at Current Market Prices by Industry in Garut Regency (billion rupiahs), 2018–2022**

	Lapangan Usaha/Industry	2018	2019	2020	2021 <sup>x</sup>	2022 <sup>xx</sup>
	(1)	(2)	(3)	(4)	(5)	(6)
A	Pertanian, Kehutanan, dan Perikanan/ <i>Agriculture, Forestry, and Fishing</i>	19 983,16	21 478,90	22 037,47	22 720,77	24 894,24
B	Pertambangan dan Penggalian/ <i>Mining and Quarrying</i>	767,64	783,47	687,49	740,60	805,86
C	Industri Pengolahan/ <i>Manufacturing</i>	4 231,27	4 698,73	4 740,87	5 165,75	5 711,72
D	Pengadaan Listrik dan Gas/ <i>Electricity and Gas</i>	33,19	35,77	35,24	38,96	40,85
E	Pengadaan Air; Pengelolaan Sampah, Limbah, dan Daur Ulang/ <i>Water Supply; Sewerage, Waste Management, and Remediation Activities</i>	28,31	31,80	33,98	37,53	39,07
F	Konstruksi/ <i>Construction</i>	3 241,30	3 631,72	3 445,76	3 867,07	4 178,87
G	Perdagangan Besar dan Eceran; Reparasi Mobil dan Sepeda Motor/ <i>Wholesale and Retail Trade; Repair of Motor Vehicles and Motorcycles</i>	10 349,87	11 393,93	10 740,47	11 279,18	12 290,10
H	Transportasi dan Pergudangan/ <i>Transportation and Storage</i>	2 060,99	2 219,37	2 191,80	2 241,00	2 626,73
I	Penyediaan Akomodasi dan Makan Minum/ <i>Accommodation and Food Service Activities</i>	1 900,37	2 177,20	2 194,97	2 267,66	2 761,80
J	Informasi dan Komunikasi/ <i>Information and Communication</i>	1 139,77	1 172,81	1 447,37	1 546,59	1 635,13

Lanjutan Tabel/*Continued Table* 12.1

	<b>Lapangan Usaha/Industry</b>	<b>2018</b>	<b>2019</b>	<b>2020</b>	<b>2021<sup>x</sup></b>	<b>2022<sup>xx</sup></b>
	(1)	(2)	(3)	(4)	(5)	(6)
K	Jasa Keuangan dan Asuransi/ <i>Financial and Insurance Activities</i>	1 593,35	1 749,50	1 782,44	1 923,49	2 038,43
L	Real Estat/ <i>Real Estate Activities</i>	883,71	974,01	979,08	1 079,17	1 162,12
M,N	Jasa Perusahaan/ <i>Business Activities</i>	275,63	311,95	279,39	304,83	350,13
O	Administrasi Pemerintahan, Pertahanan, dan Jaminan Sosial Wajib/ <i>Public Administration and Defence; Compulsory Social Security</i>	1 820,88	1 900,75	1 892,30	1 885,97	1 875,58
P	Jasa Pendidikan/ <i>Education</i>	2 628,81	2 999,65	3 278,32	3 407,99	3 538,46
Q	Jasa Kesehatan dan Kegiatan Sosial/ <i>Human Health and Social Work Activities</i>	383,73	421,06	409,76	449,56	489,50
R,S,T,U	Jasa Lainnya/ <i>Other Services Activities</i>	1 714,46	1 893,97	1 866,46	1 880,29	2 152,03
	<b>Produk Domestik Regional Bruto/<i>Gross Regional Domestic Product</i></b>	53 036,45	57 874,57	58 043,17	60 836,39	66 590,62

Catatan/Note: \* Angka Sementara, \*\* Angka Sangat Sementara  
Perbedaan antara jumlah PDRB 34 Provinsi dan PDB Indonesia antara lain disebabkan oleh diskrepansi statistik.  
The difference between the total of GRDP of 34 Provinces and the GDP of Indonesia due to the statistical discrepancies.  
Data 2021: Preliminary figures  
Data 2022: Very Preliminary figures

Sumber/Source: BPS, berbagai sensus, survei dan sumber lain/*BPS-Statistics Indonesia, various census, survey, and other sources*



**Tabel**  
**Table** 12.2

**Produk Domestik Regional Bruto Atas Dasar Harga Konstan 2010 Menurut Lapangan Usaha di Kabupaten Garut (miliar rupiah), 2018–2022**  
**Gross Regional Domestic Product at 2011 Constant Market Prices by Industry in Garut Regency (billion rupiahs), 2018–2022**

	Lapangan Usaha/Industry	2018	2019	2020	2021 <sup>x</sup>	2022 <sup>xx</sup>
	(1)	(2)	(3)	(4)	(5)	(6)
A	Pertanian, Kehutanan, dan Perikanan/ <i>Agriculture, Forestry, and Fishing</i>	12 242,47	12 414,99	12 483,74	12 934,34	13 507,50
B	Pertambangan dan Penggalian/ <i>Mining and Quarrying</i>	816,36	817,33	811,71	822,17	821,39
C	Industri Pengolahan/ <i>Manufacturing</i>	3 106,25	3 383,59	3 367,92	3 567,01	3 791,38
D	Pengadaan Listrik dan Gas/ <i>Electricity and Gas</i>	22,53	23,50	23,21	25,57	26,50
E	Pengadaan Air; Pengelolaan Sampah, Limbah, dan Daur Ulang/ <i>Water Supply; Sewerage, Waste Management, and Remediation Activities</i>	18,84	19,82	21,10	23,17	23,82
F	Konstruksi/ <i>Construction</i>	2 429,18	2 617,08	2 470,95	2 639,53	2 691,81
G	Perdagangan Besar dan Eceran; Reparasi Mobil dan Sepeda Motor/ <i>Wholesale and Retail Trade; Repair of Motor Vehicles and Motorcycles</i>	7 930,49	8 478,34	7 908,33	8 151,74	8 520,78
H	Transportasi dan Pergudangan/ <i>Transportation and Storage</i>	1 439,96	1 512,34	1 464,03	1 466,84	1 641,32
I	Penyediaan Akomodasi dan Makan Minum/ <i>Accommodation and Food Service Activities</i>	1 423,83	1 573,30	1 525,26	1 529,14	1 789,40
J	Informasi dan Komunikasi/ <i>Information and Communication</i>	1 158,79	1 204,15	1 482,96	1 590,94	1 687,52

Lanjutan Tabel/*Continued Table 12.2*

	<b>Lapangan Usaha/Industry</b>	<b>2018</b>	<b>2019</b>	<b>2020</b>	<b>2021<sup>x</sup></b>	<b>2022<sup>xx</sup></b>
	(1)	(2)	(3)	(4)	(5)	(6)
K	Jasa Keuangan dan Asuransi/ <i>Financial and Insurance Activities</i>	1 052,73	1 111,07	1 116,36	1 164,75	1 166,99
L	Real Estat/ <i>Real Estate Activities</i>	719,59	786,04	784,84	863,16	901,98
M,N	Jasa Perusahaan/ <i>Business Activities</i>	222,75	239,56	207,35	225,07	247,53
O	Administrasi Pemerintahan, Pertahanan, dan Jaminan Sosial Wajib/ <i>Public Administration and Defence; Compulsory Social Security</i>	1 156,08	1 186,17	1 165,49	1 155,43	1 151,80
P	Jasa Pendidikan/ <i>Education</i>	1 821,50	1 950,60	2 047,08	2 069,35	2 126,60
Q	Jasa Kesehatan dan Kegiatan Sosial/ <i>Human Health and Social Work Activities</i>	299,72	323,65	307,18	330,49	354,46
R,S,T,U	Jasa Lainnya/ <i>Other Services Activities</i>	1 364,08	1 450,95	1 410,94	1 422,50	1 562,18
	<b>Produk Domestik Regional Bruto/<i>Gross Regional Domestic Product</i></b>	37 225,15	39 092,49	38 598,43	39 981,19	42 012,96

Catatan/Note: \* Angka Sementara, \*\* Angka Sangat Sementara  
Perbedaan antara jumlah PDRB 34 Provinsi dan PDB Indonesia antara lain disebabkan oleh discrepani statistik.  
The difference between the total of GRDP of 34 Provinces and the GDP of Indonesia due to the statistical discrepancies.  
Data 2021: Preliminary figures  
Data 2022: Very Preliminary figures

Sumber/Source: BPS, berbagai sensus, survei dan sumber lain/*BPS-Statistics Indonesia, various census, survey, and other sources*

**Tabel**  
**Table** 12.3

**Distribusi Persentase Produk Domestik Regional Bruto Atas Dasar Harga Berlaku Menurut Lapangan Usaha di Kabupaten Garut 2018–2022**  
**Percentage Distribution of Gross Regional Domestic Product at Current Market Prices by Industry in Garut Regency, 2018–2022**

	Lapangan Usaha/Industry	2018	2019	2020	2021 <sup>x</sup>	2022 <sup>xx</sup>
	(1)	(2)	(3)	(4)	(5)	(6)
A	Pertanian, Kehutanan, dan Perikanan/ <i>Agriculture, Forestry, and Fishing</i>	37,68	37,11	37,97	37,35	37,38
B	Pertambangan dan Penggalian/ <i>Mining and Quarrying</i>	1,45	1,35	1,18	1,22	1,21
C	Industri Pengolahan/ <i>Manufacturing</i>	7,98	8,12	8,17	8,49	8,58
D	Pengadaan Listrik dan Gas/ <i>Electricity and Gas</i>	0,06	0,06	0,06	0,06	0,06
E	Pengadaan Air; Pengelolaan Sampah, Limbah, dan Daur Ulang/ <i>Water Supply; Sewerage, Waste Management, and Remediation Activities</i>	0,05	0,05	0,06	0,06	0,06
F	Konstruksi/ <i>Construction</i>	6,11	6,28	5,94	6,36	6,28
G	Perdagangan Besar dan Eceran; Reparasi Mobil dan Sepeda Motor/ <i>Wholesale and Retail Trade; Repair of Motor Vehicles and Motorcycles</i>	19,51	19,69	18,50	18,54	18,46
H	Transportasi dan Pergudangan/ <i>Transportation and Storage</i>	3,89	3,83	3,78	3,68	3,94
I	Penyediaan Akomodasi dan Makan Minum/ <i>Accommodation and Food Service Activities</i>	3,58	3,76	3,78	3,73	4,15
J	Informasi dan Komunikasi/ <i>Information and Communication</i>	2,15	2,03	2,49	2,54	2,46

Lanjutan Tabel/*Continued Table* 12.3

	<b>Lapangan Usaha/Industry</b>	<b>2018</b>	<b>2019</b>	<b>2020</b>	<b>2021<sup>x</sup></b>	<b>2022<sup>xx</sup></b>
	(1)	(2)	(3)	(4)	(5)	(6)
K	Jasa Keuangan dan Asuransi/ <i>Financial and Insurance Activities</i>	3,00	3,02	3,07	3,16	3,06
L	Real Estat/ <i>Real Estate Activities</i>	1,67	1,68	1,69	1,77	1,75
M,N	Jasa Perusahaan/ <i>Business Activities</i>	0,52	0,54	0,48	0,50	0,53
O	Administrasi Pemerintahan, Pertahanan, dan Jaminan Sosial Wajib/ <i>Public Administration and Defence; Compulsory Social Security</i>	3,43	3,28	3,26	3,10	2,82
P	Jasa Pendidikan/ <i>Education</i>	4,96	5,18	5,65	5,60	5,31
Q	Jasa Kesehatan dan Kegiatan Sosial/ <i>Human Health and Social Work Activities</i>	0,72	0,73	0,71	0,74	0,74
R,S,T,U	Jasa Lainnya/ <i>Other Services Activities</i>	3,23	3,27	3,22	3,09	3,23
	<b>Produk Domestik Regional Bruto/<i>Gross Regional Domestic Product</i></b>	100,00	100,00	100,00	100,00	100,00

Catatan/Note: \* Angka Sementara, \*\* Angka Sangat Sementara  
Perbedaan antara jumlah PDRB 34 Provinsi dan PDB Indonesia antara lain disebabkan oleh diskrepansi statistik.  
The difference between the total of GRDP of 34 Provinces and the GDP of Indonesia due to the statistical discrepancies.  
Data 2021: Preliminary figures  
Data 2022: Very Preliminary figures

Sumber/Source: BPS, berbagai sensus, survei dan sumber lain/*BPS-Statistics Indonesia, various census, survey, and other sources*

**Tabel**  
**Table** 12.4

**Laju Pertumbuhan Produk Domestik Regional Bruto Atas Dasar Harga Konstan 2010 Menurut Lapangan Usaha di Kabupaten Garut (persen), 2018–2022**  
**Growth Rate of Gross Regional Domestic Product at 2011 Constant Market Prices by Industr in Garut Regency (percent), 2018–2022**

	Lapangan Usaha/ <i>Industry</i>	2018	2019	2020	2021 <sup>x</sup>	2022 <sup>xx</sup>
	(1)	(2)	(3)	(4)	(5)	(6)
A	Pertanian, Kehutanan, dan Perikanan/ <i>Agriculture, Forestry, and Fishing</i>	2,21	1,41	0,55	3,61	4,43
B	Pertambangan dan Penggalian/ <i>Mining and Quarrying</i>	-4,05	0,12	-0,69	1,29	-0,09
C	Industri Pengolahan/ <i>Manufacturing</i>	10,13	8,93	-0,46	5,91	6,29
D	Pengadaan Listrik dan Gas/ <i>Electricity and Gas</i>	3,95	4,29	-1,21	10,18	3,62
E	Pengadaan Air; Pengelolaan Sampah, Limbah, dan Daur Ulang/ <i>Water Supply; Sewerage, Waste Management, and Remediation Activities</i>	5,19	5,23	6,42	9,82	2,82
F	Konstruksi/ <i>Construction</i>	7,55	7,74	-5,58	6,82	1,98
G	Perdagangan Besar dan Eceran; Reparasi Mobil dan Sepeda Motor/ <i>Wholesale and Retail Trade; Repair of Motor Vehicles and Motorcycles</i>	5,32	6,91	-6,72	3,08	4,53
H	Transportasi dan Pergudangan/ <i>Transportation and Storage</i>	5,31	5,03	-3,19	0,21	11,89
I	Penyediaan Akomodasi dan Makan Minum/ <i>Accommodation and Food Service Activities</i>	9,04	10,50	-3,05	0,25	17,02
J	Informasi dan Komunikasi/ <i>Information and Communication</i>	9,65	3,91	23,15	7,28	6,07

Lanjutan Tabel/*Continued Table 12.4*

	<b>Lapangan Usaha/Industry</b>	<b>2018</b>	<b>2019</b>	<b>2020</b>	<b>2021<sup>x</sup></b>	<b>2022<sup>xx</sup></b>
	(1)	(2)	(3)	(4)	(5)	(6)
K	Jasa Keuangan dan Asuransi/ <i>Financial and Insurance Activities</i>	5,25	5,54	0,48	4,33	0,19
L	Real Estat/ <i>Real Estate Activities</i>	9,89	9,24	-0,15	9,98	4,50
M,N	Jasa Perusahaan/ <i>Business Activities</i>	11,56	7,55	-13,45	8,54	9,98
O	Administrasi Pemerintahan, Pertahanan, dan Jaminan Sosial Wajib/ <i>Public Administration and Defence; Compulsory Social Security</i>	2,18	2,60	-1,74	-0,86	-0,31
P	Jasa Pendidikan/ <i>Education</i>	5,90	7,09	4,95	1,09	2,77
Q	Jasa Kesehatan dan Kegiatan Sosial/ <i>Human Health and Social Work Activities</i>	7,95	7,98	-5,09	7,59	7,25
R,S,T,U	Jasa Lainnya/ <i>Other Services Activities</i>	7,10	6,37	-2,76	0,82	9,82
	<b>Produk Domestik Regional Bruto/<i>Gross Regional Domestic Product</i></b>	4,96	5,02	-1,26	3,58	5,08

Catatan/Note: \* Angka Sementara, \*\* Angka Sangat Sementara  
Perbedaan antara jumlah PDRB 34 Provinsi dan PDB Indonesia antara lain disebabkan oleh diskrepansi statistik.  
The difference between the total of GRDP of 34 Provinces and the GDP of Indonesia due to the statistical discrepancies.  
Data 2021: Preliminary figures  
Data 2022: Very Preliminary figures

Sumber/Source: BPS, berbagai sensus, survei dan sumber lain/BPS-Statistics Indonesia, various census, survey, and other sources

**Tabel**  
**Table** 12.5

**Produk Domestik Regional Bruto Atas Dasar Harga  
Berlaku Menurut Jenis Pengeluaran di Kabupaten Garut  
(miliar rupiah), 2018–2022**  
**Gross Regional Domestic Product at Current Market Prices  
by Type of Expenditure in Garut Regency (billion rupiahs),  
2018–2022**

<b>Jenis Pengeluaran</b> <b>Type of Expenditure</b>	<b>2018</b>	<b>2019</b>	<b>2020</b>	<b>2021<sup>x</sup></b>	<b>2022<sup>xx</sup></b>
(1)	(2)	(3)	(4)	(5)	(6)
Pengeluaran Konsumsi Rumah Tangga <i>Household Consumption Expenditure</i>	42 329,09	46 131,67	46 572,85	48 134,85	52 135,98
Pengeluaran Konsumsi LNPRT <i>NPISH Consumption Expenditure</i>	298,74	324,88	318,93	329,26	349,45
Pengeluaran Konsumsi Pemerintah <i>Government Consumption Expenditure</i>	4 012,97	4 183,84	4 205,50	4 435,10	4 523,42
Pembentukan Modal Tetap Bruto <i>Gross Fixed Capital Formation</i>	13 985,02	14 953,28	13 810,41	15 418,74	16 379,26
Perubahan Inventori <i>Changes in Inventories</i>	1 867,03	1 900,79	763,98	-417,11	59,34
Net Expor Barang dan Jasa <i>Net Exports of Goods and Services</i>	-9 456,41	-9 619,90	-7 628,50	-7 064,44	-6 856,81
<b>Produk Domestik Regional Bruto/Gross Regional Domestic Product</b>	<b>53 036,45</b>	<b>57 874,57</b>	<b>58 043,17</b>	<b>60 836,39</b>	<b>66 590,62</b>

Catatan/Note: \* Angka Sementara, \*\* Angka Sangat Sementara  
Perbedaan antara jumlah PDRB 34 Provinsi dan PDB Indonesia antara lain disebabkan oleh diskrepansi statistik.  
The difference between the total of GRDP of 34 Provinces and the GDP of Indonesia due to the statistical discrepancies.  
Data 2021: Preliminary figures  
Data 2022: Very Preliminary figures

Sumber/Source: BPS, berbagai sensus, survei dan sumber lain/BPS-Statistics Indonesia, various census, survey, and other sources

**Tabel**  
**Table** 12.6

**Produk Domestik Regional Bruto Atas Dasar Harga Konstan 2011 Menurut Jenis Pengeluaran di Kabupaten Garut (miliar rupiah), 2018–2022**  
**Gross Regional Domestic Product at 2011 Constant Market Prices by Type of Expenditure in Garut Regency (billion rupiahs), 2018–2022**

Jenis Pengeluaran Type of Expenditure	2018	2019	2020	2021 <sup>x</sup>	2022 <sup>xx</sup>
(1)	(2)	(3)	(4)	(5)	(6)
Pengeluaran Konsumsi Rumah Tangga <i>Household Consumption Expenditure</i>	29 097,45	30 572,80	30 365,78	30 786,21	32 136,11
Pengeluaran Konsumsi LNPRT <i>NPISH Consumption Expenditure</i>	211,01	220,55	213,51	217,77	224,02
Pengeluaran Konsumsi Pemerintah <i>Government Consumption Expenditure</i>	2 488,58	2 574,98	2 551,19	2 627,72	2 615,05
Pembentukan Modal Tetap Bruto <i>Gross Fixed Capital Formation</i>	9 968,38	10 357,26	9 525,33	10 194,86	10 355,28
Perubahan Inventori <i>Changes in Inventories</i>	1 159,91	1 160,43	464,58	-238,98	33,97
Net Expor Barang dan Jasa <i>Net Exports of Goods and Services</i>	-5 700,17	-5 793,53	-4 521,98	-3 606,38	-3 351,47
<b>Produk Domestik Regional Bruto/Gross Regional Domestic Product</b>	<b>37 225,15</b>	<b>39 092,49</b>	<b>38 598,43</b>	<b>39 981,19</b>	<b>42 012,96</b>

Catatan/Note: \* Angka Sementara, \*\* Angka Sangat Sementara  
Perbedaan antara jumlah PDRB 34 Provinsi dan PDB Indonesia antara lain disebabkan oleh diskrepansi statistik.  
The difference between the total of GRDP of 34 Provinces and the GDP of Indonesia due to the statistical discrepancies.  
Data 2021: Preliminary figures  
Data 2022: Very Preliminary figures  
Sumber/Source: BPS, berbagai sensus, survei dan sumber lain/BPS-Statistics Indonesia, various census, survey, and other sources



**Tabel**  
**Table** 12.7

**Distribusi Persentase Produk Domestik Regional Bruto Atas Dasar Harga Berlaku Menurut Pengeluaran di Kabupaten Garut 2018–2022**  
**Percentage Distribution of Gross Regional Domestic Product at Current Market Prices y Type of Expenditure in Garut Regency, 2018–2022**

<b>Jenis Pengeluaran</b> <b>Type of Expenditure</b>	<b>2018</b>	<b>2019</b>	<b>2020</b>	<b>2021<sup>x</sup></b>	<b>2022<sup>xx</sup></b>
(1)	(2)	(3)	(4)	(5)	(6)
Pengeluaran Konsumsi Rumah Tangga <i>Household Consumption Expenditure</i>	79,81	79,71	80,24	79,12	78,29
Pengeluaran Konsumsi LNPRT <i>NPISH Consumption Expenditure</i>	0,56	0,56	0,55	0,54	0,52
Pengeluaran Konsumsi Pemerintah <i>Government Consumption Expenditure</i>	7,57	7,23	7,25	7,29	6,79
Pembentukan Modal Tetap Bruto <i>Gross Fixed Capital Formation</i>	26,37	25,84	23,79	25,34	24,60
Perubahan Inventori <i>Changes in Inventories</i>	3,52	3,28	1,32	-0,69	0,09
Net Expor Barang dan Jasa <i>Net Exports of Goods and Services</i>	-17,83	-16,62	-13,14	-11,61	-10,30
<b>Produk Domestik Regional Bruto/Gross Regional Domestic Product</b>	100,00	100,00	100,00	100,00	100,00

Catatan/Note: \* Angka Sementara, \*\* Angka Sangat Sementara  
Perbedaan antara jumlah PDRB 34 Provinsi dan PDB Indonesia antara lain disebabkan oleh diskrepansi statistik.  
The difference between the total of GRDP of 34 Provinces and the GDP of Indonesia due to the statistical discrepancies.  
Data 2021: Preliminary figures  
Data 2022: Very Preliminary figures

Sumber/Source: BPS, berbagai sensus, survei dan sumber lain/BPS-Statistics Indonesia, various census, survey, and other sources



### INDEKS PEMBANGUNAN MANUSIA TAHUN 2022



#### TERTINGGI

1. KOTA BANDUNG : 82,50
  2. KOTA BEKASI : 82,46
  3. KOTA DEPOK : 81,86
- JAWA BARAT : 73,12
25. KABUPATEN GARUT : 67,41



### LAJU PERTUMBUHAN PRODUK DOMESTIK REGIONAL BRUTO ATAS DASAR HARGA KONSTAN 2010 TAHUN 2022

#### TERTINGGI

1. KABUPATEN MAJALENGKA : 6,63
  2. KABUPATEN KARAWANG : 6,31
  3. KOTA CIMAHI : 5,92
- JAWA BARAT : 5,45
16. KABUPATEN GARUT : 5,08



**PENJELASAN TEKNIS**

1. Penduduk adalah semua orang yang berdomisili di wilayah geografis Republik Indonesia selama 6 bulan atau lebih dan atau mereka yang berdomisili kurang dari 6 bulan tetapi bertujuan untuk menetap.
2. Untuk mengukur kemiskinan, BPS menggunakan konsep kemampuan memenuhi kebutuhan dasar (basic needs approach). Dengan pendekatan ini, kemiskinan dipandang sebagai ketidakmampuan dari sisi ekonomi untuk memenuhi kebutuhan dasar makanan dan bukan makanan yang diukur dari sisi pengeluaran. Jadi Penduduk Miskin adalah penduduk yang memiliki rata-rata pengeluaran perkapita perbulan dibawah garis kemiskinan.
3. Indeks Pembangunan Manusia (IPM) menjelaskan bagaimana penduduk dapat mengakses hasil pembangunan dalam memperoleh pendapatan, kesehatan, pendidikan, dan sebagainya. IPM diperkenalkan oleh United Nations Development Programme (UNDP) pada tahun 1990 dan dipublikasikan secara berkala dalam laporan tahunan Human Development Report (HDR).
4. IPM dibentuk oleh 3 (tiga) dimensi dasar yaitu 1. Umur panjang dan hidup sehat; 2. Pengetahuan; 3.

**TECHNICAL NOTES**

1. *Population includes all residents of the entire geographic territory of Indonesia, who have stayed for six months or longer, and those who intended to stay even though their length of stay was less than six months.*
2. *To measure poverty, BPS uses the concept of the ability to meet basic needs (basic needs approach). With this approach, poverty is seen as an economic inability to meet basic food and non-food needs as measured in terms of expenditure. So the poor are people who have an average monthly expenditure per capita below the poverty line.*
3. *The Human Development Index (HDI) explains how residents can access development outcomes in terms of income, health, education, and so on. HDI was introduced by the United Nations Development Program (UNDP) in 1990 and is published regularly in the annual Human Development Report (HDR).*
4. *HDI is formed by 3 (three) basic dimensions, namely 1. Long life and healthy life; 2. Knowledge; 3. A decent standard of living.*
5. *HDI is an important indicator to measure success in efforts to build the quality of human life (society / population). HDI can also determine the rank or level of development of a region / country.*
6. *Growth rate of Gross Regional*

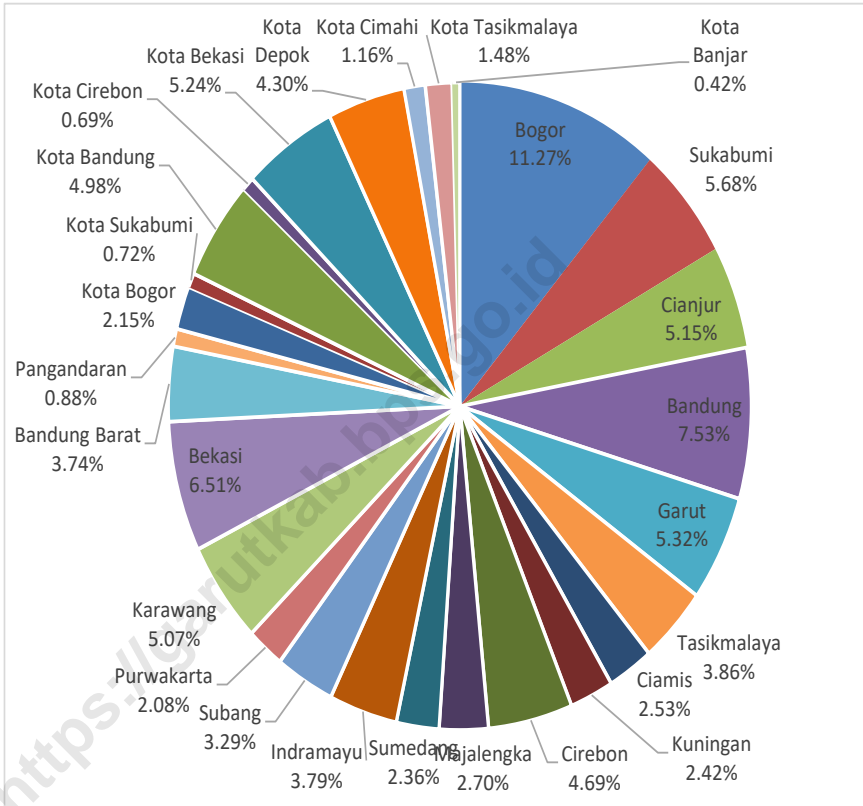
Standar hidup layak.

5. IPM merupakan indikator penting untuk mengukur keberhasilan dalam upaya membangun kualitas hidup manusia (masyarakat/penduduk). IPM juga dapat menentukan peringkat atau level pembangunan suatu wilayah/negara.
6. Laju pertumbuhan PDRB diperoleh dari perhitungan PDRB atas dasar harga konstan. Diperoleh dengan cara mengurangi nilai PDRB pada tahun ke-n terhadap nilai pada tahun ke n-1 (tahun sebelumnya), dibagi dengan nilai pada tahun ke n-1, dikalikan dengan 100 persen. Laju pertumbuhan menunjukkan perkembangan agregat pendapatan dari satu waktu tertentu terhadap waktu sebelumnya.

*Domestic Product is derived from GRDP at constant market prices. It is obtained by subtracting the value of GRDP year n with the value of GRDP year n-1, divided by the value of GRDP year n-1 then multiplied by 100 percent. The growth rate of GRDP explains the income growth during the given period.*

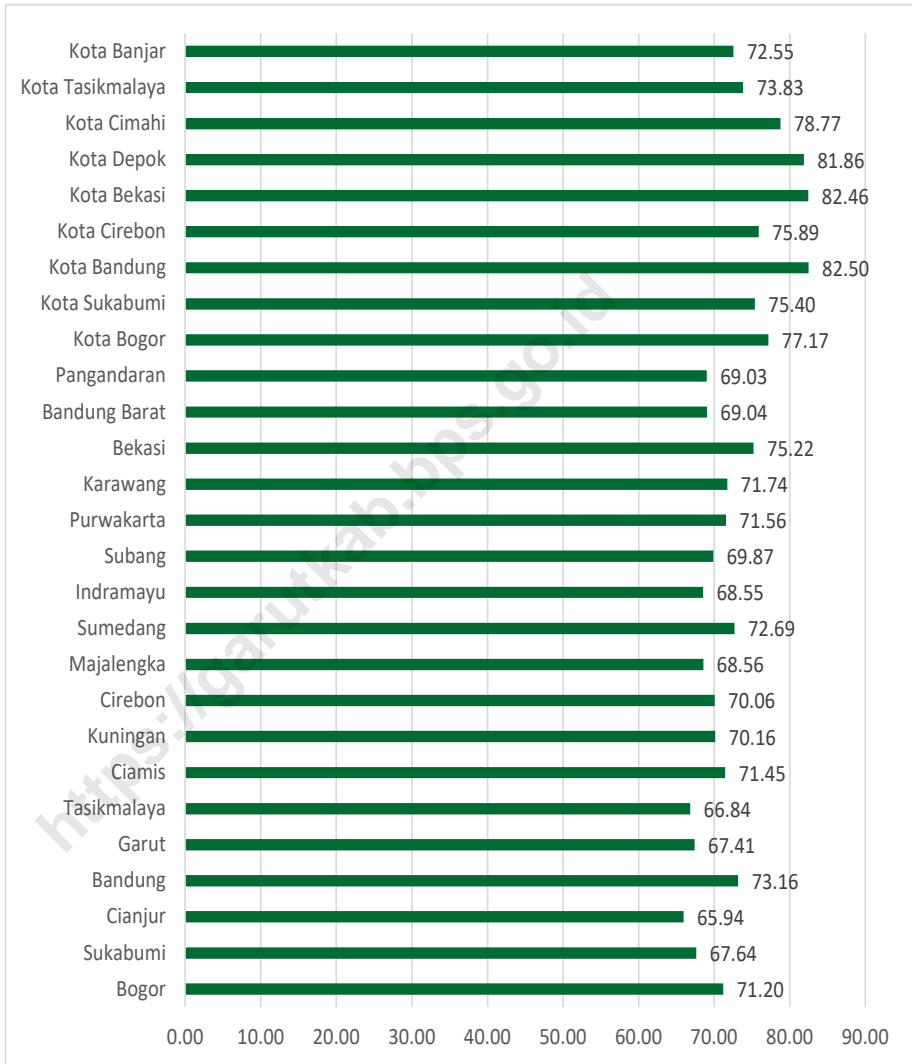
**Gambar** 13.1  
**Figures**

**Persentase Penduduk Menurut Kabupaten/Kota, 2022**  
**Percentage of Population by Regency/Municipality, 2022**



Sumber/Source : Badan Pusat Statistik Provinsi Jawa Barat/ BPS- Statistics of Jawa Barat Province

**Gambar** 13.2 **Indeks Pembangunan Manusia Kabupaten/ Kota, 2022**  
**Figures** **Human Development Index by Regency/Municipality, 2022**



Sumber/Source : Badan Pusat Statistik Provinsi Jawa Barat/ BPS- Statistics of Jawa Barat Province

**Tabel**  
**Table** 13.1**Jumlah Penduduk Menurut Kabupaten/Kota di Provinsi Jawa Barat (ribu), 2018–2022**  
**Population by Regency/Municipality in Jawa Barat Province (thousand), 2018–2022<sup>1</sup>**

Kabupaten/Kota Regency/Municipality	2018	2019	2020 <sup>1</sup>	2021 <sup>2</sup>	2022 <sup>2</sup>
(1)	(2)	(3)	(4)	(5)	(6)
<b>Kabupaten/Regency</b>					
1. Bogor	5 840,90	5 .965,41	5 427,07	5 489,54	5 566,84
2. Sukabumi	2 460,70	2 466,27	2 725,45	2 761,48	2 806,66
3. Cianjur	2 260,60	2 263,07	2 477,56	2 506,68	2 542,79
4. Bandung	3 717,30	3 775,28	3 623,79	3 666,16	3 718,66
5. Garut	2 606,40	2 622,43	2 585,61	2 604,79	2 627,22
6. Tasikmalaya	1 751,30	1 754,13	1 865,20	1 883,73	1 906,29
7. Ciamis	1 188,60	1 195,18	1 229,07	1 237,73	1 247,77
8. Kuningan	1 074,50	1 080,80	1 167,69	1 180,39	1 196,02
9. Cirebon	2 176,20	2 192,90	2 270,62	2 290,97	2 315,42
10. Majalengka	1 199,30	1 205,03	1 305,48	1 318,97	1 335,46
11. Sumedang	1 149,90	1 152,40	1 152,51	1 159,35	1 167,03
12. Indramayu	1 719,20	1 728,47	1 834,43	1 851,38	1 871,83
13. Subang	1 579,00	1 595,83	1 595,32	1 608,59	1 624,39
14. Purwakarta	953,40	962,89	997,87	1 011,47	1 028,57
15. Karawang	2 336,00	2 353,92	2 439,09	2 468,58	2 505,25
16. Bekasi	3 630,90	3 763,89	3 113,02	3 157,96	3 214,79
17. Bandung Barat	1 683,70	1 699,90	1 788,34	1 814,23	1 846,97
18. Pangandaran	397,20	399,28	423,67	427,61	432,38
<b>Kota/City</b>					
1. Bogor	1 096,80	1 112,08	1 043,07	1 052,36	1 063,51
2. Sukabumi	326,30	328,68	346,33	350,80	356,41
3. Bandung	2 503,70	2 507,89	2 444,16	2 452,94	2 461,55
4. Cirebon	316,30	319,31	333,30	336,86	341,24
5. Bekasi	2 931,90	3 003,92	2 543,68	2 564,94	2 590,26
6. Depok	2 330,30	2 406,83	2 056,34	2 085,94	2 123,35
<b>7. Cimahi</b>	607,80	614,30	568,40	571,63	575,24
<b>8. Tasikmalaya</b>	662,70	663,52	716,16	723,92	733,47
<b>9. Banjar</b>	182,80	183,11	200,97	203,42	206,46
<b>Jawa Barat</b>	<b>48 683,90</b>	<b>49 316,71</b>	<b>48 274,16</b>	<b>48 782,40</b>	<b>49 405,81</b>

Catatan/Note: 1 Hasil Sensus Penduduk (SP) 2020 (September)/The Result of 2020 Population Census (September)  
2 Hasil Proyeksi Penduduk Interim 2020–2023 (Pertengahan tahun/Juni)/The result of Interim Population Projection 2020–2023 (mid year/June)

Sumber/Source: Badan Pusat Statistik



**Tabel** 13.2  
**Table**

**Laju Pertumbuhan Produk Domestik Regional Bruto Atas Dasar Harga Konstan 2010 Menurut Kabupaten/Kota di Provinsi Jawa Barat (persen), 2018–2022**  
**Rate of Growth of Gross Regional Domestic Products at Constant 2011 Prices by Regency/Municipality in Jawa Barat Province (percent), 2018–2022**

Kabupaten/Kota Regency/Municipality	2018	2019	2020	2021 *	2022 **
(1)	(2)	(3)	(4)	(5)	(6)
<b>Kabupaten/Regency</b>					
1. Bogor	6,19	5,85	-1,76	3,55	5,25
2. Sukabumi	5,81	5,64	-0,91	3,74	5,12
3. Cianjur	6,24	5,67	-0,77	3,48	5,04
4. Bandung	6,26	6,36	-1,80	3,56	5,35
5. Garut	4,96	5,02	-1,26	3,58	5,08
6. Tasikmalaya	5,70	5,43	-0,98	3,43	4,70
7. Ciamis	5,31	5,38	-0,14	3,66	5,02
8. Kuningan	6,43	6,59	0,11	3,56	5,53
9. Cirebon	5,02	4,68	-1,08	2,47	4,09
10. Majalengka	6,48	7,77	0,89	4,75	6,63
11. Sumedang	5,79	6,33	-1,12	3,17	5,03
12. Indramayu	1,34	3,20	-1,58	0,58	2,88
13. Subang	4,41	4,61	-1,15	2,18	4,21
14. Purwakarta	4,98	4,37	-2,13	3,42	5,24
15. Karawang	6,04	4,21	-3,80	5,85	6,31
16. Bekasi	6,02	3,95	-3,39	3,62	5,30
17. Bandung Barat	5,50	5,05	-2,41	3,46	5,34
18. Pangandaran	5,32	5,94	-0,05	3,67	5,03
<b>Kota/City</b>					
1. Bogor	6,14	6,19	-0,41	3,76	5,65
2. Sukabumi	5,52	5,53	-1,49	3,71	5,35
3. Bandung	7,08	6,79	-2,28	3,76	5,41
4. Cirebon	6,20	6,29	-0,98	3,05	5,10
5. Bekasi	5,86	5,41	-2,58	3,22	4,96
6. Depok	6,97	6,74	-1,92	3,76	5,24
<b>7. Cimahi</b>	6,46	7,85	-2,26	4,19	5,92
<b>8. Tasikmalaya</b>	5,93	5,97	-2,01	3,57	5,01
<b>9. Banjar</b>	5,05	5,03	0,94	3,49	4,19
<b>Jawa Barat</b>	<b>5,65</b>	<b>5,02</b>	<b>-2,52</b>	<b>3,74</b>	<b>5,45</b>

Catatan/Note: \* Angka Sementara, \*\* Angka Sangat Sementara  
Perbedaan antara jumlah PDRB 34 Provinsi dan PDB Indonesia antara lain disebabkan oleh diskrepansi statistik.

Sumber/Source: Badan Pusat Statistik

**Tabel**  
**Table** 13.3**Jumlah Penduduk Miskin Menurut Kabupaten/Kota di  
Provinsi Jawa Barat (ribu), 2018–2022**  
**Number of Poor Population by Regency/Municipality in  
Jawa Barat Province (thousand), 2018–2022**

Kabupaten/Kota Regency/Municipality	2018	2019	2020	2021	2022
(1)	(2)	(3)	(4)	(5)	(6)
<b>Kabupaten/Regency</b>					
1. Bogor	415,02	395,03	465,67	491,24	474,7
2. Sukabumi	166,33	153,30	175,10	194,35	186,3
3. Cianjur	221,58	207,07	234,47	260,02	246,8
4. Bandung	246,13	223,21	263,60	269,18	258,6
5. Garut	241,31	235,19	262,78	281,36	276,7
6. Tasikmalaya	172,41	159,93	181,52	200,59	194,1
7. Ciamis	85,72	79,41	91,39	96,60	94,0
8. Kuningan	131,16	123,16	139,20	143,35	140,3
9. Cirebon	232,37	217,64	247,94	271,02	266,1
10. Majalengka	129,29	121,06	138,21	151,14	147,1
11. Sumedang	112,14	104,18	118,38	126,28	120,1
12. Indramayu	204,18	191,86	220,31	228,59	225,0
13. Subang	136,61	129,18	149,81	158,97	155,3
14. Purwakarta	75,94	71,86	80,17	84,27	83,4
15. Karawang	187,96	173,66	195,41	210,78	199,9
16. Bekasi	157,21	149,43	186,30	202,73	201,1
17. Bandung Barat	169,00	159,03	179,46	190,77	183,7
18. Pangandaran	32,19	30,73	36,05	39,07	37,9
<b>Kota/City</b>					
1. Bogor	64,85	63,97	75,04	80,09	79,2
2. Sukabumi	23,20	21,87	25,42	27,19	26,6
3. Bandung	89,38	84,67	100,02	112,50	109,8
4. Cirebon	28,03	26,80	30,61	31,98	31,5
5. Bekasi	119,82	113,65	134,01	144,12	137,4
6. Depok	49,39	49,35	60,43	63,86	64,4
<b>7. Cimahi</b>	29,94	26,91	31,64	32,48	31,2
<b>8. Tasikmalaya</b>	84,22	76,98	86,13	89,46	87,1
<b>9. Banjar</b>	10,41	10,07	11,16	13,37	12,7
<b>Jawa Barat</b>	<b>3 615,79</b>	<b>3 399,16</b>	<b>3 920,23</b>	<b>4 195,34</b>	<b>4071,0</b>

Catatan/Note: ...

Sumber/Source: Badan Pusat Statistik

**Tabel**  
**Table** 13.4

**Indeks Pembangunan Manusia Menurut Kabupaten/Kota  
di Provinsi Jawa Barat, 2018–2022**  
*Human Development Index by Regency/Municipality in  
Jawa Barat Province, 2018–2022*

Kabupaten/Kota Regency/Municipality	2018	2019	2020	2021	2022
(1)	(2)	(3)	(4)	(5)	(6)
<b>Kabupaten/Regency</b>					
1. Bogor	69,69	70,65	70,40	70,60	71,20
2. Sukabumi	66,05	66,87	66,88	67,07	67,64
3. Cianjur	64,62	65,38	65,36	65,56	65,94
4. Bandung	71,75	72,41	72,39	72,73	73,16
5. Garut	65,42	66,22	66,12	66,45	67,41
6. Tasikmalaya	65,00	65,64	65,67	65,90	66,84
7. Ciamis	69,63	70,39	70,49	70,93	71,45
8. Kuningan	68,55	69,12	69,38	69,71	70,16
9. Cirebon	68,05	68,69	68,75	69,12	70,06
10. Majalengka	66,72	67,52	67,59	67,81	68,56
11. Sumedang	70,99	71,46	71,64	71,80	72,69
12. Indramayu	66,36	66,97	67,29	67,64	68,55
13. Subang	68,31	68,69	68,95	69,13	69,87
14. Purwakarta	69,98	70,67	70,82	70,98	71,56
15. Karawang	69,89	70,86	70,66	70,94	71,74
16. Bekasi	73,49	73,99	74,07	74,45	75,22
17. Bandung Barat	67,46	68,27	68,08	68,29	69,04
18. Pangandaran	67,44	68,21	68,06	68,28	69,03
<b>Kota/City</b>					
1. Bogor	75,66	76,23	76,11	76,59	77,17
2. Sukabumi	73,55	74,31	74,21	74,60	75,40
3. Bandung	81,06	81,62	81,51	81,96	82,50
4. Cirebon	74,35	74,92	74,89	75,25	75,89
5. Bekasi	81,04	81,59	81,50	81,95	82,46
6. Depok	80,29	80,82	80,97	81,37	81,86
7. Cimahi	77,56	78,11	77,83	78,06	78,77
8. Tasikmalaya	72,03	72,84	73,04	73,31	73,83
9. Banjar	71,25	71,75	71,70	71,92	72,55
<b>Jawa Barat</b>	<b>71,30</b>	<b>72,03</b>	<b>72,09</b>	<b>72,45</b>	<b>73,12</b>

Catatan/Note: ...

Sumber/Source: Badan Pusat Statistik

**ST2023**

**SENSUS PERTANIAN**

**BerAKHLAK**

Berorientasi Pelayanan Akuntabel Kompeten  
Harmonis Loyal Adaptif Kolaboratif

**DATA**  
**MENCERDASKAN BANGSA**  
—Enlighten The Nation—



**BADAN PUSAT STATISTIK  
KABUPATEN GARUT**

**BPS-STATISTICS OF GARUT REGENCY**

**Jl. Pembangunan No. 222 Tarogong Kidul Garut 44151,  
Jawa Barat, Indonesia Telp. (0262) 233273**

**Website : [http:// garutkab.bps.go.id](http://garutkab.bps.go.id) Email : [bps3205@bps.go.id](mailto:bps3205@bps.go.id)**

ISSN 0215-420X



9 770215 420146